DATE DESPRE IMOBILUL NR. 2000

Oficiul de Cadastru şi Publicitate Imobiliară SIBIU
Biroul de Cadastru şi Publicitate Imobiliară Medias

A. Partea I. Descrierea imobilului

TEREN Intravilan

Adresa: Loc. Seica Mare, Jud. Sibiu

Nr. Crt	Nr cadastral Nr. topografic	Suprafaţa* (mp)	Observaţii / Referinţe
A1	101346	1.900	Sector cadastral:17 Teren neimprejmuit;

B. Partea II. Proprietari şi acte

Inscrieri privitoare la dreptul de proprietate şi alte drepturi reale		Referinţe
19027 / 22/08/2014		
Act Notarial nr. 996, din 21/08/2014 emis de Sorici Daniela Maria (contract de vanzare-cumparare);		
B7	Intabulare, drept de PROPRIETATE, dobandit prin Conventie, cota actuala 1/1	A1
	1) **RADEŞ SAVEL** 2) **RADEŞ CARMEN-MIMI**	

C. Partea III. SARCINI .

Inscrieri privind dezmembramintele dreptului de proprietate, drepturi reale de garanţie şi sarcini	Referinţe
NU SUNT	

Document care conține date cu caracter personal, protejat de prevederile Regulamentului (UE) nr. 679/2016 și Legii 190/2018

Anexa Nr. 1 La Partea I

Teren

Nr cadastral	Suprafaţa (mp)*	Observaţii / Referinţe
101346	1.900	

* Suprafaţa este determinată in planul de proiecţie Stereo 70.

DETALII LINIARE IMOBIL

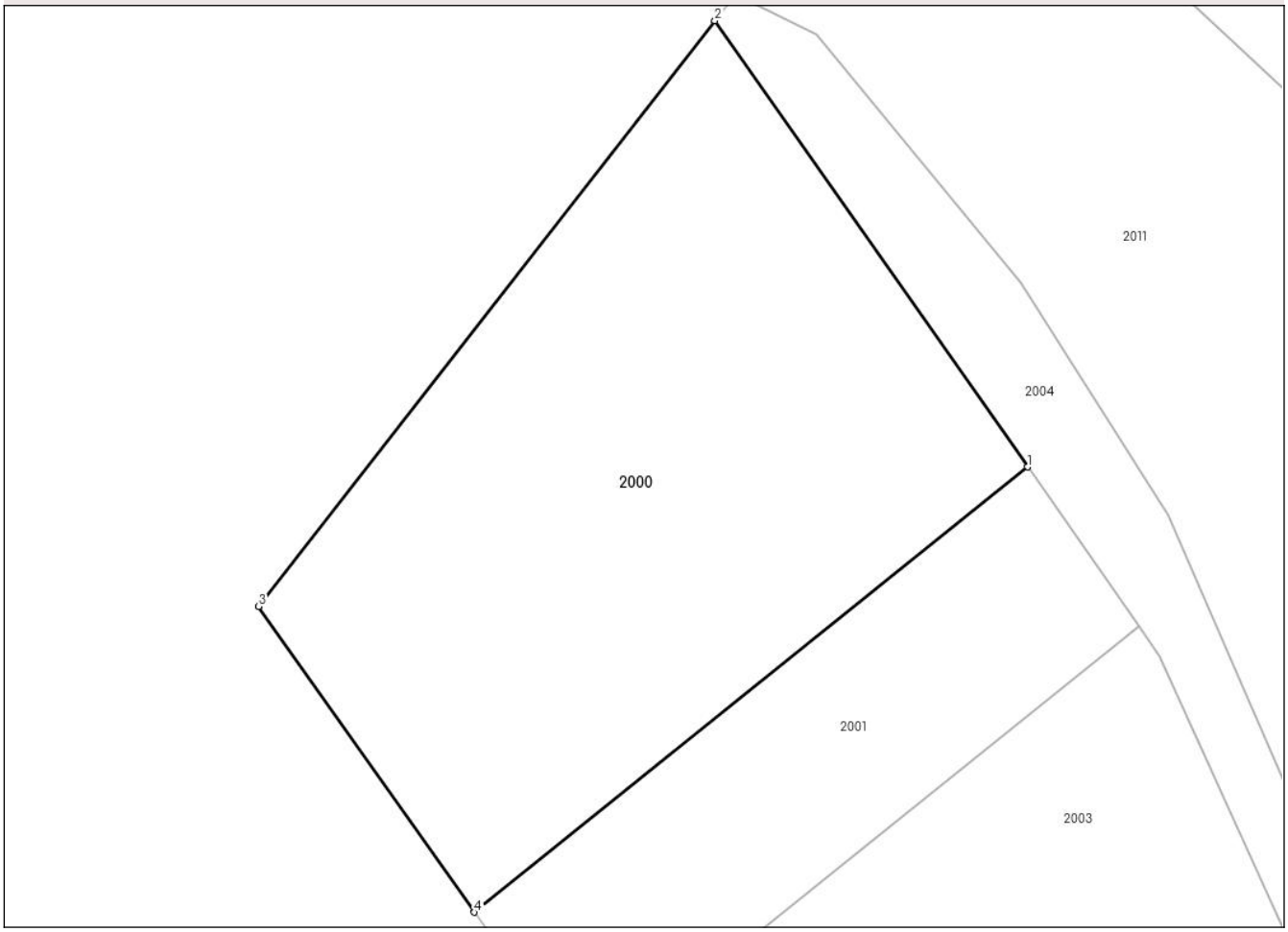

Date referitoare la teren

Crt	Categorie folosință	Intra vilan	Suprafaţa (mp)	Tarla	Parcelă	Nr. topo	Observaţii / Referinţe
1	arabil	DA	1.900	18	438/1	-	

Lungime Segmente
1) Valorile lungimilor segmentelor sunt obţinute din proiecţie în plan.

Punct început	X / Y	Punct sfârşit	X / Y	Lungime segment (** (m)
1	444.943,794 502.062,044	2	444.919,91 502.096,101	41.597
2	444.919,91 502.096,101	3	444.885,063 502.051,417	56.665
3	444.885,063 502.051,417	4	444.901,55 502.028,077	28.576
4	444.901,55 502.028,077	1	444.943,794 502.062,044	54.207

**** Lungimile segmentelor sunt determinate în planul de proiecţie Stereo 70 şi sunt rotunjite la 1 milimetru.**

Document care conține date cu caracter personal, protejat de prevederile Regulamentului (UE) nr. 679/2016 și Legii 190/2018

***** Distanţa dintre puncte este formată din segmente cumulate ce sunt mai mici decât valoarea 1 milimetru.**

DATE DESPRE IMOBILUL NR. 2001

Oficiul de Cadastru şi Publicitate Imobiliară SIBIU
Biroul de Cadastru şi Publicitate Imobiliară Medias

A. Partea I. Descrierea imobilului

TEREN Intravilan

Adresa: Loc. Seica Mare, Jud. Sibiu

Nr. Crt	Nr cadastral Nr. topografic	Suprafaţa* (mp)	Observaţii / Referinţe
A1		800	Sector cadastral:17 Teren neimprejmuit;

B. Partea II. Proprietari şi acte

Inscrieri privitoare la dreptul de proprietate şi alte drepturi reale		Referinţe
/		
Act Administrativ nr. 269/54, din 07/02/1995 emis de CJPSDPAT SIBIU (titlu de proprietate);		
B1	Intabulare, drept de PROPRIETATE, dobandit prin Reconstituire, cota actuala 1/1	A1
	1) **SIMULICĂ ANA**	

C. Partea III. SARCINI .

Inscrieri privind dezmembramintele dreptului de proprietate, drepturi reale de garanţie şi sarcini	Referinţe
NU SUNT	

Document care conține date cu caracter personal, protejat de prevederile Regulamentului (UE) nr. 679/2016 și Legii 190/2018

Anexa Nr. 1 La Partea I

Teren

Nr cadastral	Suprafaţa (mp)*	Observaţii / Referinţe
	800	

* Suprafaţa este determinată in planul de proiecţie Stereo 70.

DETALII LINIARE IMOBIL

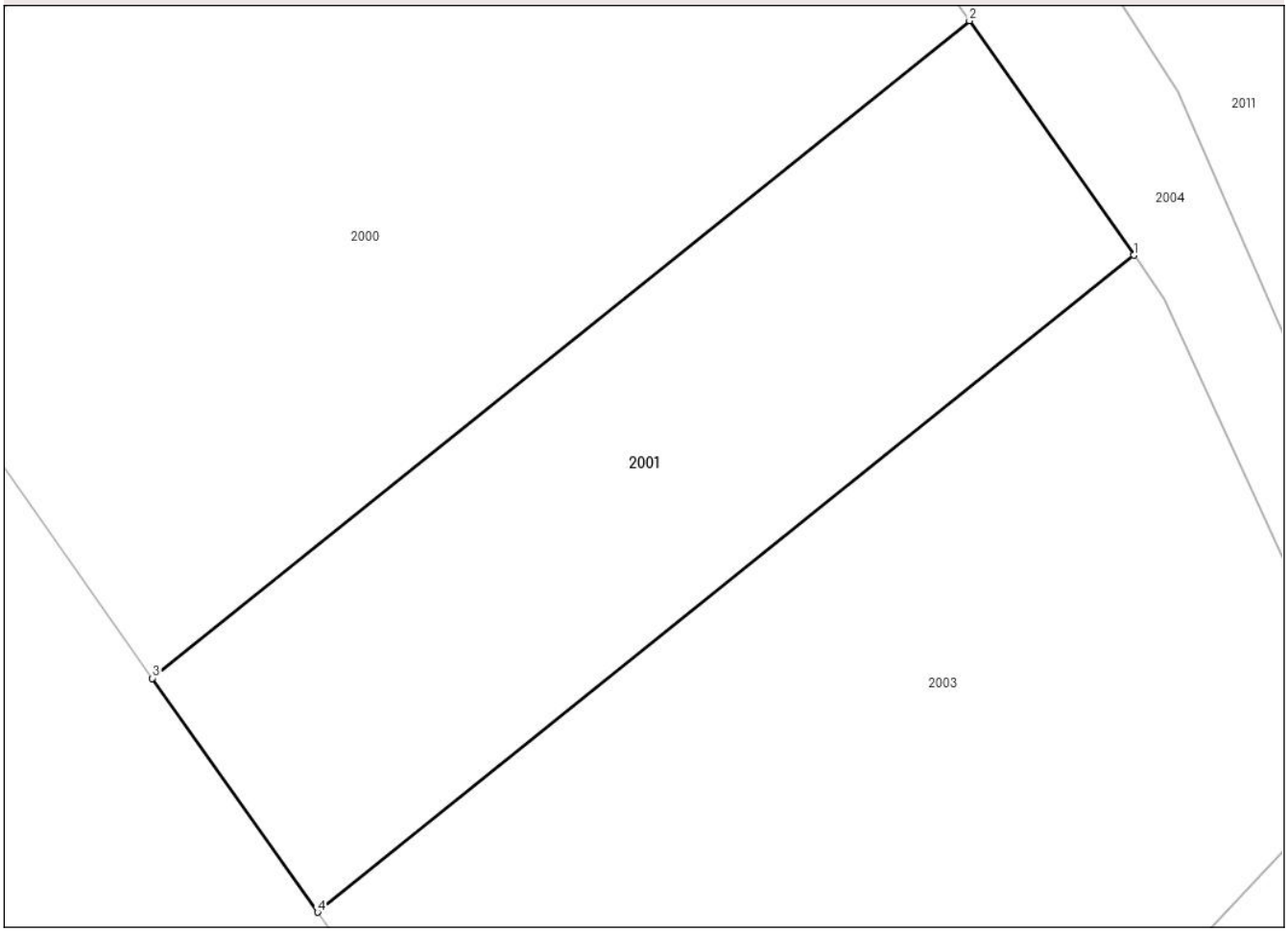

Date referitoare la teren

Crt	Categorie folosință	Intra vilan	Suprafaţa (mp)	Tarla	Parcelă	Nr. topo	Observaţii / Referinţe
1	arabil	DA	800	18	438/2	-	Numar parcela gresit in TP (438/2)

Lungime Segmente
1) Valorile lungimilor segmentelor sunt obţinute din proiecţie în plan.

Punct început	X / Y	Punct sfârşit	X / Y	Lungime segment (** (m)
1	444.952,291 502.049,929	2	444.943,794 502.062,044	14.797
2	444.943,794 502.062,044	3	444.901,55 502.028,077	54.207
3	444.901,55 502.028,077	4	444.910,085 502.015,994	14.794
4	444.910,085 502.015,994	1	444.952,291 502.049,929	54.156

**** Lungimile segmentelor sunt determinate în planul de proiecţie Stereo 70 şi sunt rotunjite la 1 milimetru.**

Document care conține date cu caracter personal, protejat de prevederile Regulamentului (UE) nr. 679/2016 și Legii 190/2018

***** Distanţa dintre puncte este formată din segmente cumulate ce sunt mai mici decât valoarea 1 milimetru.**

DATE DESPRE IMOBILUL NR. 2002

Oficiul de Cadastru şi Publicitate Imobiliară SIBIU
Biroul de Cadastru şi Publicitate Imobiliară Medias

A. Partea I. Descrierea imobilului

TEREN Intravilan

Adresa: Loc. Seica Mare, Jud. Sibiu

Nr. Crt	Nr cadastral Nr. topografic	Suprafaţa* (mp)	Observaţii / Referinţe
A1		4.000	Sector cadastral:17 Teren neimprejmuit;

B. Partea II. Proprietari şi acte

Inscrieri privitoare la dreptul de proprietate şi alte drepturi reale		Referinţe
/		
Act Administrativ nr. 284/54, din 07/02/1995 emis de CJPSDPAT SIBIU (titlu de proprietate);		
B1	Intabulare, drept de PROPRIETATE, dobandit prin Reconstituire, cota actuala 1/1	A1
	1) **NEGREA VARVARA** 2) **SCHILLER LETIȚIA** 3) **FRĂȚILĂ SOFIA** 4) **NISTOR AURICA**	

C. Partea III. SARCINI .

Inscrieri privind dezmembramintele dreptului de proprietate, drepturi reale de garanţie şi sarcini	Referinţe
NU SUNT	

Document care conține date cu caracter personal, protejat de prevederile Regulamentului (UE) nr. 679/2016 și Legii 190/2018

Anexa Nr. 1 La Partea I

Teren

Nr cadastral	Suprafaţa (mp)*	Observaţii / Referinţe
	4.000	

* Suprafaţa este determinată in planul de proiecţie Stereo 70.

DETALII LINIARE IMOBIL

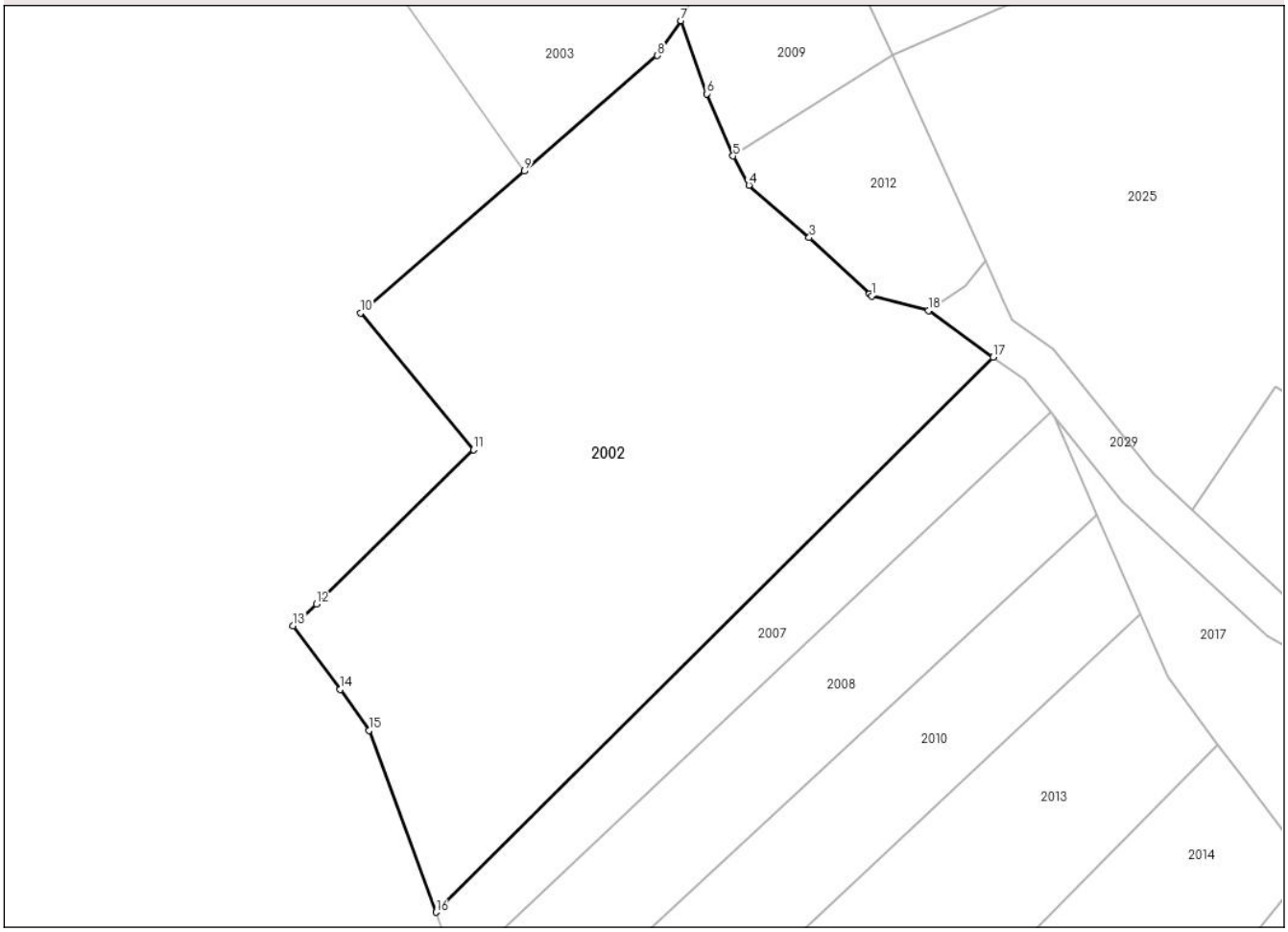

Date referitoare la teren

Crt	Categorie folosință	Intra vilan	Suprafaţa (mp)	Tarla	Parcelă	Nr. topo	Observaţii / Referinţe
1	arabil	DA	4.000	18	438/4	-	Numar parcela fresit in TP (438/2)

Lungime Segmente
1) Valorile lungimilor segmentelor sunt obţinute din proiecţie în plan.

Punct început	X / Y	Punct sfârşit	X / Y	Lungime segment (** (m)
1	444.973,002 501.971,266	2	444.972,718 501.971,531	0.389
2	444.972,718 501.971,531	3	444.965,445 501.978,316	9.946
3	444.965,445 501.978,316	4	444.958,16 501.984,643	9.649
4	444.958,16 501.984,643	5	444.956,252 501.988,155	3.997
5	444.956,252 501.988,155	6	444.953,06 501.995,651	8.147

Document care conține date cu caracter personal, protejat de prevederile Regulamentului (UE) nr. 679/2016 și Legii 190/2018

Punct început	X / Y	Punct sfârşit	X / Y	Lungime segment (** (m)
6	444.953,06 501.995,651	7	444.949,936 502.004,473	9.359
7	444.949,936 502.004,473	8	444.947,127 502.000,266	5.058
8	444.947,127 502.000,266	9	444.931,037 501.986,332	21.285
9	444.931,037 501.986,332	10	444.911,309 501.969,246	26.099
10	444.911,309 501.969,246	11	444.924,892 501.952,735	21.38
11	444.924,892 501.952,735	12	444.905,946 501.934,144	26.544
12	444.905,946 501.934,144	13	444.903,119 501.931,499	3.871
13	444.903,119 501.931,499	14	444.908,836 501.923,821	9.573
14	444.908,836 501.923,821	15	444.912,272 501.918,868	6.028
15	444.912,272 501.918,868	16	444.920,377 501.896,962	23.358
16	444.920,377 501.896,962	17	444.987,656 501.963,903	94.909
17	444.987,656 501.963,903	18	444.979,832 501.969,516	9.63
18	444.979,832 501.969,516	1	444.973,002 501.971,266	7.05

** Lungimile segmentelor sunt determinate în planul de proiecţie Stereo 70 şi sunt rotunjite la 1 milimetru.
*** Distanţa dintre puncte este formată din segmente cumulate ce sunt mai mici decât valoarea 1 milimetru.

Document care conține date cu caracter personal, protejat de prevederile Regulamentului (UE) nr. 679/2016 și Legii 190/2018

DATE DESPRE IMOBILUL NR. 2003

Oficiul de Cadastru şi Publicitate Imobiliară SIBIU
Biroul de Cadastru şi Publicitate Imobiliară Medias

A. Partea I. Descrierea imobilului

TEREN Intravilan

Adresa: Loc. Seica Mare, Jud. Sibiu

Nr. Crt	Nr cadastral Nr. topografic	Suprafaţa* (mp)	Observaţii / Referinţe
A1		1.700	Sector cadastral:17 Teren neimprejmuit;

B. Partea II. Proprietari şi acte

Inscrieri privitoare la dreptul de proprietate şi alte drepturi reale		Referinţe
/		
Act Normativ nr. 7, din 13/03/1996 emis de PARLAMENTUL ROMANIEI (Lege);		
B1	Inscrierea provizorie, drept de PROPRIETATE, dobandit prin Lege, cota actuala 1/1	A1
	1) **COMUNA SEICA MARE**, CIF:4241052, PROPRIETAR NEIDENTIFICAT	

C. Partea III. SARCINI .

Inscrieri privind dezmembramintele dreptului de proprietate, drepturi reale de garanţie şi sarcini	Referinţe
NU SUNT	

Anexa Nr. 1 La Partea I

Teren

Nr cadastral	Suprafaţa (mp)*	Observaţii / Referinţe
	1.700	

* Suprafaţa este determinată in planul de proiecţie Stereo 70.

DETALII LINIARE IMOBIL

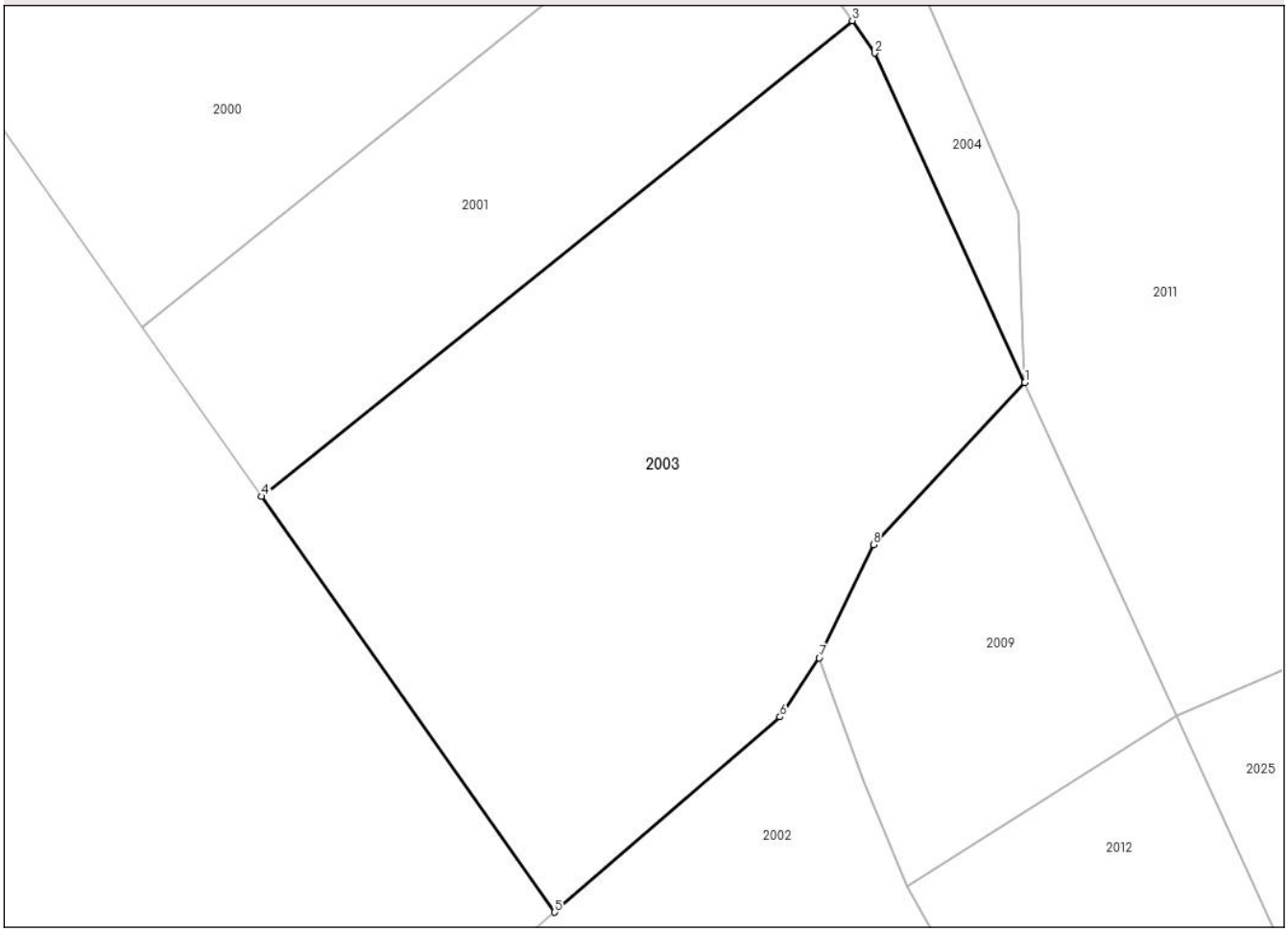

Date referitoare la teren

Crt	Categorie folosință	Intra vilan	Suprafaţa (mp)	Tarla	Parcelă	Nr. topo	Observaţii / Referinţe
1	arabil	DA	1.700	18	-	-	

Lungime Segmente
1) Valorile lungimilor segmentelor sunt obţinute din proiecţie în plan.

Punct început	X / Y	Punct sfârşit	X / Y	Lungime segment (** (m)
1	444.964,621 502.024,118	2	444.953,908 502.047,623	25.831
2	444.953,908 502.047,623	3	444.952,291 502.049,929	2.817
3	444.952,291 502.049,929	4	444.910,085 502.015,994	54.156
4	444.910,085 502.015,994	5	444.931,037 501.986,332	36.315
5	444.931,037 501.986,332	6	444.947,127 502.000,266	21.285

Document care conține date cu caracter personal, protejat de prevederile Regulamentului (UE) nr. 679/2016 și Legii 190/2018

Punct început	X / Y	Punct sfârşit	X / Y	Lungime segment (** (m)
6	444.947,127 502.000,266	7	444.949,936 502.004,473	5.058
7	444.949,936 502.004,473	8	444.953,804 502.012,541	8.948
8	444.953,804 502.012,541	1	444.964,621 502.024,118	15.843

** Lungimile segmentelor sunt determinate în planul de proiecţie Stereo 70 şi sunt rotunjite la 1 milimetru.
*** Distanţa dintre puncte este formată din segmente cumulate ce sunt mai mici decât valoarea 1 milimetru.

Document care conține date cu caracter personal, protejat de prevederile Regulamentului (UE) nr. 679/2016 și Legii 190/2018

DATE DESPRE IMOBILUL NR. 2004

Oficiul de Cadastru şi Publicitate Imobiliară SIBIU
Biroul de Cadastru şi Publicitate Imobiliară Medias

A. Partea I. Descrierea imobilului

TEREN Extravilan

Adresa: Jud. Sibiu

Nr. Crt	Nr cadastral Nr. topografic	Suprafaţa* (mp)	Observaţii / Referinţe
A1		485	Sector cadastral:17 Teren neimprejmuit;

B. Partea II. Proprietari şi acte

Inscrieri privitoare la dreptul de proprietate şi alte drepturi reale		Referinţe
/		
Act Normativ nr. 7, din 13/03/1996 emis de PARLAMENTUL ROMANIEI (Lege);		
B1	Inscrierea provizorie, drept de PROPRIETATE, dobandit prin Lege, cota actuala 1/1	A1
	1) **COMUNA SEICA MARE**, CIF:4241052, PROPRIETAR NEIDENTIFICAT	

C. Partea III. SARCINI .

Inscrieri privind dezmembramintele dreptului de proprietate, drepturi reale de garanţie şi sarcini	Referinţe
NU SUNT	

Document care conține date cu caracter personal, protejat de prevederile Regulamentului (UE) nr. 679/2016 și Legii 190/2018

Anexa Nr. 1 La Partea I

Teren

Nr cadastral	Suprafaţa (mp)*	Observaţii / Referinţe
	485	

* Suprafaţa este determinată in planul de proiecţie Stereo 70.

DETALII LINIARE IMOBIL

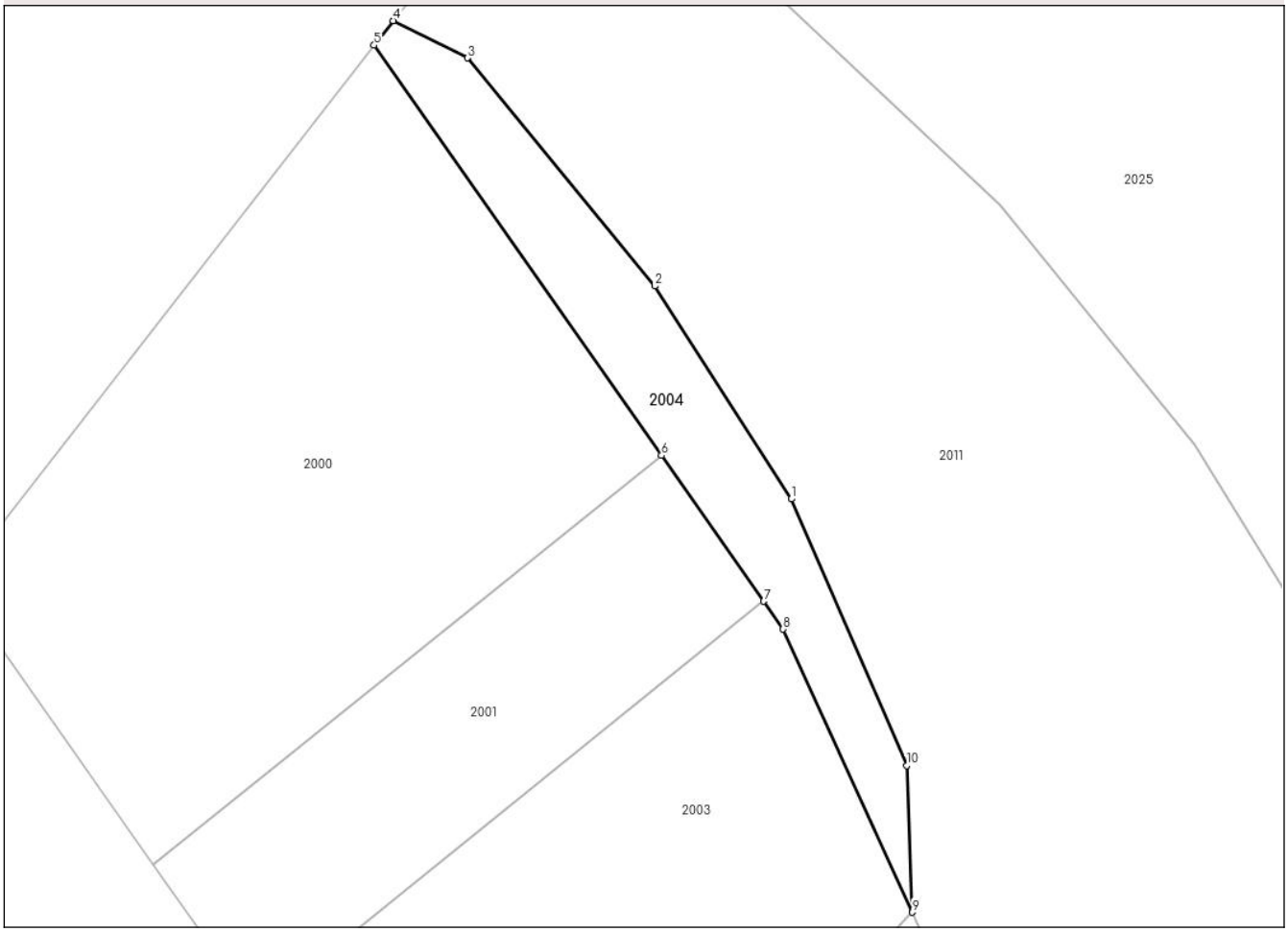

Date referitoare la teren

Crt	Categorie folosință	Intra vilan	Suprafaţa (mp)	Tarla	Parcelă	Nr. topo	Observaţii / Referinţe
1	curti constructii	NU	485	18	436	-	Taluz

Lungime Segmente
1) Valorile lungimilor segmentelor sunt obţinute din proiecţie în plan.

Punct început	X / Y	Punct sfârşit	X / Y	Lungime segment (** (m)
1	444.954,573 502.058,417	2	444.943,228 502.076,099	21.008
2	444.943,228 502.076,099	3	444.927,67 502.095,04	24.511
3	444.927,67 502.095,04	4	444.921,495 502.098,132	6.907
4	444.921,495 502.098,132	5	444.919,91 502.096,101	2.576
5	444.919,91 502.096,101	6	444.943,794 502.062,044	41.597

Document care conține date cu caracter personal, protejat de prevederile Regulamentului (UE) nr. 679/2016 și Legii 190/2018

Punct început	X / Y	Punct sfârşit	X / Y	Lungime segment (** (m)
6	444.943,794 502.062,044	7	444.952,291 502.049,929	14.797
7	444.952,291 502.049,929	8	444.953,908 502.047,623	2.817
8	444.953,908 502.047,623	9	444.964,621 502.024,118	25.831
9	444.964,621 502.024,118	10	444.964,162 502.036,281	12.172
10	444.964,162 502.036,281	1	444.954,573 502.058,417	24.124

** Lungimile segmentelor sunt determinate în planul de proiecţie Stereo 70 şi sunt rotunjite la 1 milimetru.
*** Distanţa dintre puncte este formată din segmente cumulate ce sunt mai mici decât valoarea 1 milimetru.

Document care conține date cu caracter personal, protejat de prevederile Regulamentului (UE) nr. 679/2016 și Legii 190/2018

DATE DESPRE IMOBILUL NR. 2007

Oficiul de Cadastru şi Publicitate Imobiliară SIBIU
Biroul de Cadastru şi Publicitate Imobiliară Medias

A. Partea I. Descrierea imobilului

TEREN Intravilan

Adresa: Loc. Seica Mare, Jud. Sibiu

Nr. Crt	Nr cadastral Nr. topografic	Suprafaţa* (mp)	Observaţii / Referinţe
A1		800	Sector cadastral:17 Teren neimprejmuit;

B. Partea II. Proprietari şi acte

Inscrieri privitoare la dreptul de proprietate şi alte drepturi reale		Referinţe
/		
Act Administrativ nr. 573/54, din 05/11/1996 emis de CJPSDPAT SIBIU (titlu de proprietate);		
B1	Intabulare, drept de PROPRIETATE, dobandit prin Reconstituire, cota actuala 1/1	A1
	1) **PAROHIA ORTODOXA PETIS**, CIF:9999999999999	

C. Partea III. SARCINI .

Inscrieri privind dezmembramintele dreptului de proprietate, drepturi reale de garanţie şi sarcini	Referinţe
NU SUNT	

Document care conține date cu caracter personal, protejat de prevederile Regulamentului (UE) nr. 679/2016 și Legii 190/2018

Anexa Nr. 1 La Partea I

Teren

Nr cadastral	Suprafaţa (mp)*	Observaţii / Referinţe
	800	

* Suprafaţa este determinată in planul de proiecţie Stereo 70.

DETALII LINIARE IMOBIL

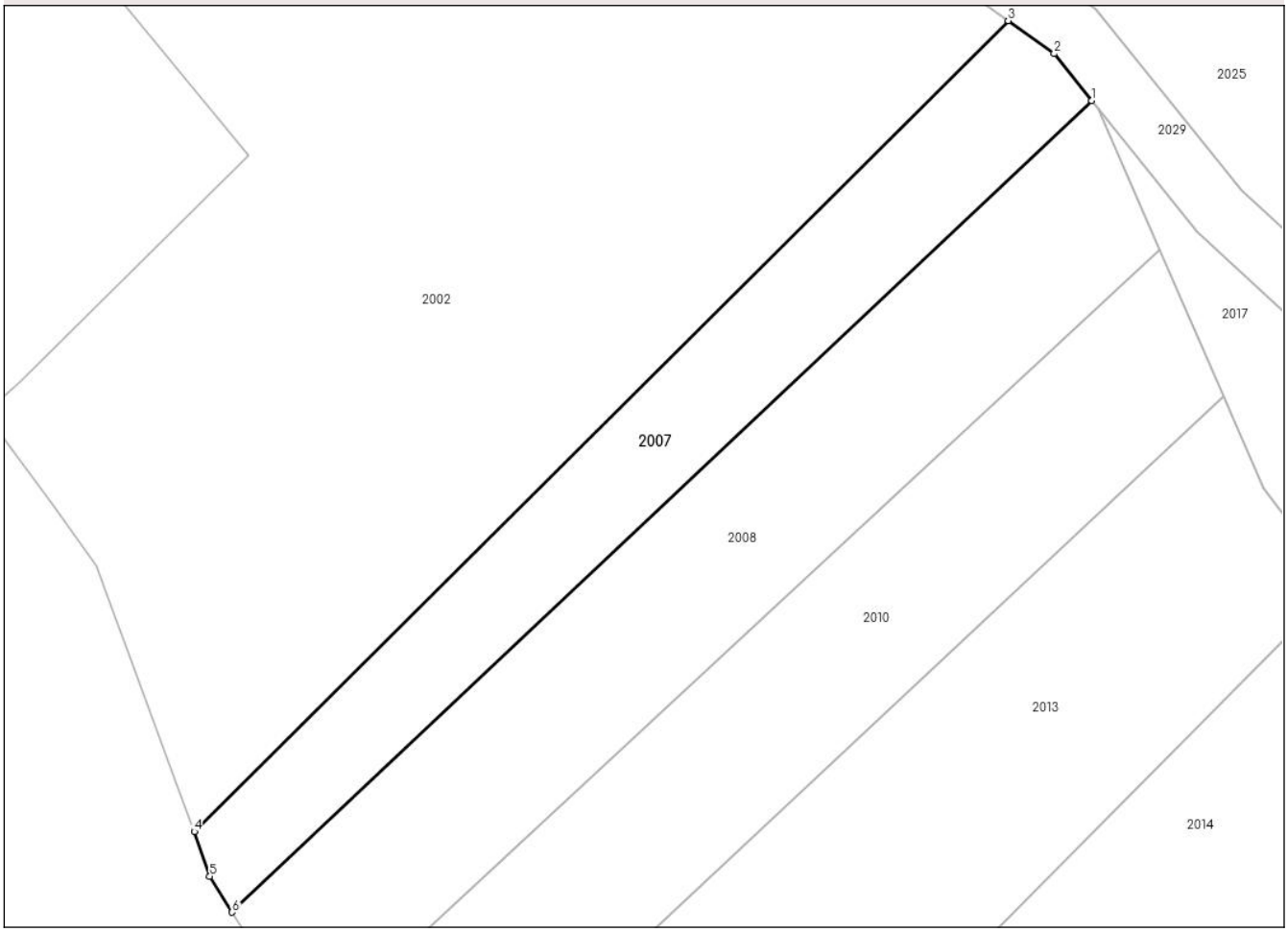

Date referitoare la teren

Crt	Categorie folosință	Intra vilan	Suprafaţa (mp)	Tarla	Parcelă	Nr. topo	Observaţii / Referinţe
1	arabil	DA	800	18	438/6	-	

Lungime Segmente
1) Valorile lungimilor segmentelor sunt obţinute din proiecţie în plan.

Punct început	X / Y	Punct sfârşit	X / Y	Lungime segment (** (m)
1	444.994,575 501.957,303	2	444.991,45 501.961,183	4.982
2	444.991,45 501.961,183	3	444.987,656 501.963,903	4.668
3	444.987,656 501.963,903	4	444.920,377 501.896,962	94.909
4	444.920,377 501.896,962	5	444.921,669 501.893,26	3.921
5	444.921,669 501.893,26	6	444.923,518 501.890,306	3.485

Document care conține date cu caracter personal, protejat de prevederile Regulamentului (UE) nr. 679/2016 și Legii 190/2018

Punct început	X / Y	Punct sfârşit	X / Y	Lungime segment (** (m)
6	444.923,518 501.890,306	1	444.994,575 501.957,303	97.661

** Lungimile segmentelor sunt determinate în planul de proiecţie Stereo 70 şi sunt rotunjite la 1 milimetru.
*** Distanţa dintre puncte este formată din segmente cumulate ce sunt mai mici decât valoarea 1 milimetru.

Document care conține date cu caracter personal, protejat de prevederile Regulamentului (UE) nr. 679/2016 și Legii 190/2018

DATE DESPRE IMOBILUL NR. 2008

Oficiul de Cadastru şi Publicitate Imobiliară SIBIU
Biroul de Cadastru şi Publicitate Imobiliară Medias

A. Partea I. Descrierea imobilului

TEREN Intravilan

Adresa: Loc. Seica Mare, Jud. Sibiu

Nr. Crt	Nr cadastral Nr. topografic	Suprafaţa* (mp)	Observaţii / Referinţe
A1		1.200	Sector cadastral:17 Teren neimprejmuit;

B. Partea II. Proprietari şi acte

Inscrieri privitoare la dreptul de proprietate şi alte drepturi reale		Referinţe
/		
Act Administrativ nr. 297/54, din 20/02/1995 emis de CJPSDPAT SIBIU (titlu de proprietate);		
B1	Intabulare, drept de PROPRIETATE, dobandit prin Reconstituire, cota actuala 1/1	A1
	1) **SCHULLER GUSTAV**	

C. Partea III. SARCINI .

Inscrieri privind dezmembramintele dreptului de proprietate, drepturi reale de garanţie şi sarcini	Referinţe
NU SUNT	

Document care conține date cu caracter personal, protejat de prevederile Regulamentului (UE) nr. 679/2016 și Legii 190/2018

Anexa Nr. 1 La Partea I

Teren

Nr cadastral	Suprafaţa (mp)*	Observaţii / Referinţe
	1.200	

* Suprafaţa este determinată in planul de proiecţie Stereo 70.

DETALII LINIARE IMOBIL

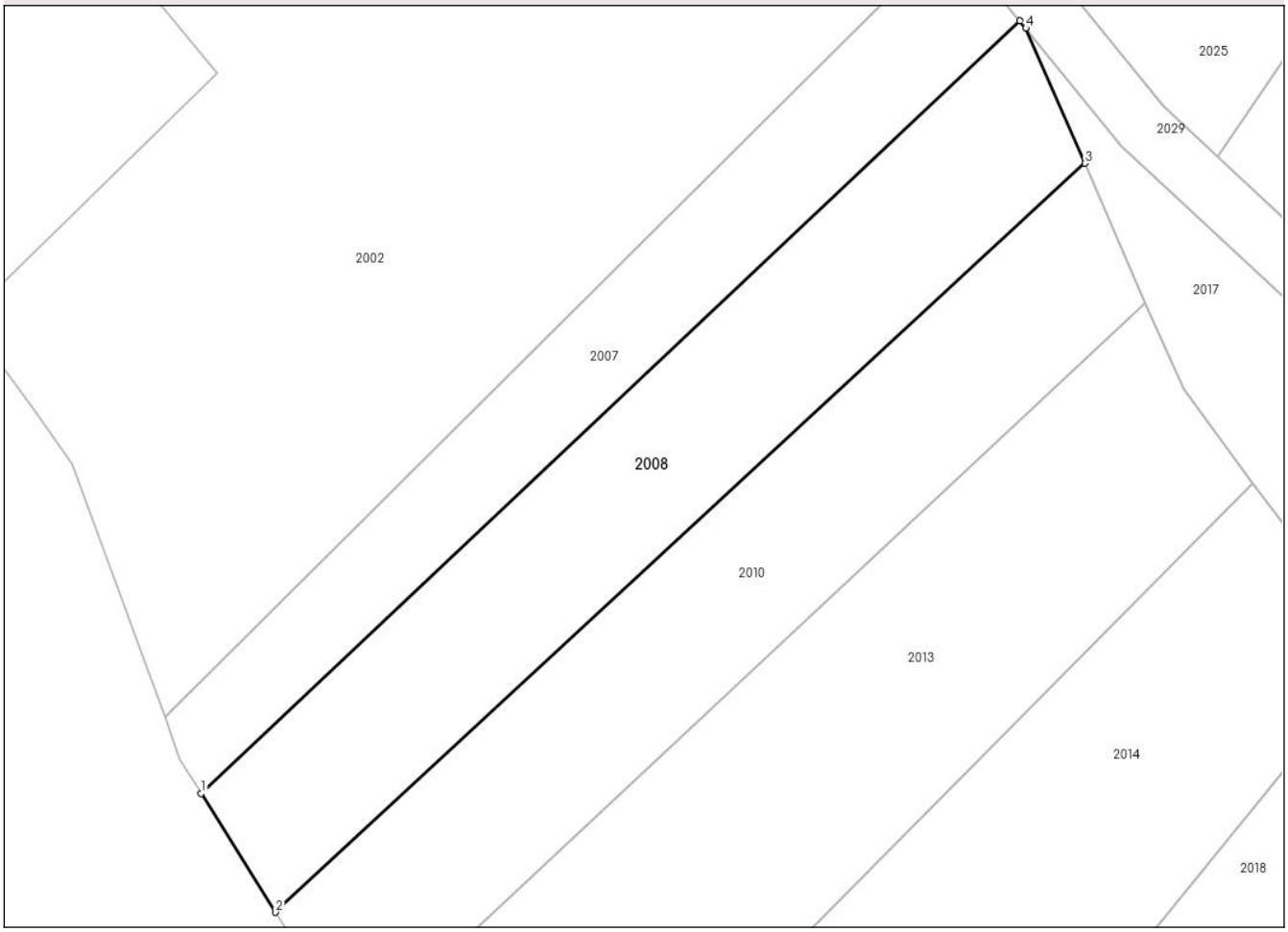

Date referitoare la teren

Crt	Categorie folosință	Intra vilan	Suprafaţa (mp)	Tarla	Parcelă	Nr. topo	Observaţii / Referinţe
1	arabil	DA	1.200	18	438/7	-	

Lungime Segmente
1) Valorile lungimilor segmentelor sunt obţinute din proiecţie în plan.

Punct început	X / Y	Punct sfârşit	X / Y	Lungime segment (** (m)
1	444.923,518 501.890,306	2	444.929,969 501.880,0	12.158
2	444.929,969 501.880,0	3	445.000,199 501.944,945	95.656
3	445.000,199 501.944,945	4	444.995,087 501.956,667	12.788
4	444.995,087 501.956,667	5	444.994,575 501.957,303	0.817
5	444.994,575 501.957,303	1	444.923,518 501.890,306	97.661

Document care conține date cu caracter personal, protejat de prevederile Regulamentului (UE) nr. 679/2016 și Legii 190/2018

** Lungimile segmentelor sunt determinate în planul de proiecţie Stereo 70 şi sunt rotunjite la 1 milimetru.
*** Distanţa dintre puncte este formată din segmente cumulate ce sunt mai mici decât valoarea 1 milimetru.

DATE DESPRE IMOBILUL NR. 2009

Oficiul de Cadastru şi Publicitate Imobiliară SIBIU
Biroul de Cadastru şi Publicitate Imobiliară Medias

A. Partea I. Descrierea imobilului

TEREN Intravilan

Adresa: Loc. Seica Mare, Jud. Sibiu

Nr. Crt	Nr cadastral Nr. topografic	Suprafaţa* (mp)	Observaţii / Referinţe
A1		500	Sector cadastral:17 Teren neimprejmuit;

B. Partea II. Proprietari şi acte

Inscrieri privitoare la dreptul de proprietate şi alte drepturi reale		Referinţe
/		
Act Administrativ nr. 573/54, din 05/11/1996 emis de CJPSDPAT SIBIU (titlu de proprietate);		
B1	Intabulare, drept de PROPRIETATE, dobandit prin Reconstituire, cota actuala 1/1	A1
	1) **PAROHIA ORTODOXA PETIS**, CIF:9999999999999	

C. Partea III. SARCINI .

Inscrieri privind dezmembramintele dreptului de proprietate, drepturi reale de garanţie şi sarcini	Referinţe
NU SUNT	

Document care conține date cu caracter personal, protejat de prevederile Regulamentului (UE) nr. 679/2016 și Legii 190/2018

Anexa Nr. 1 La Partea I

Teren

Nr cadastral	Suprafaţa (mp)*	Observaţii / Referinţe
	500	

* Suprafaţa este determinată in planul de proiecţie Stereo 70.

DETALII LINIARE IMOBIL

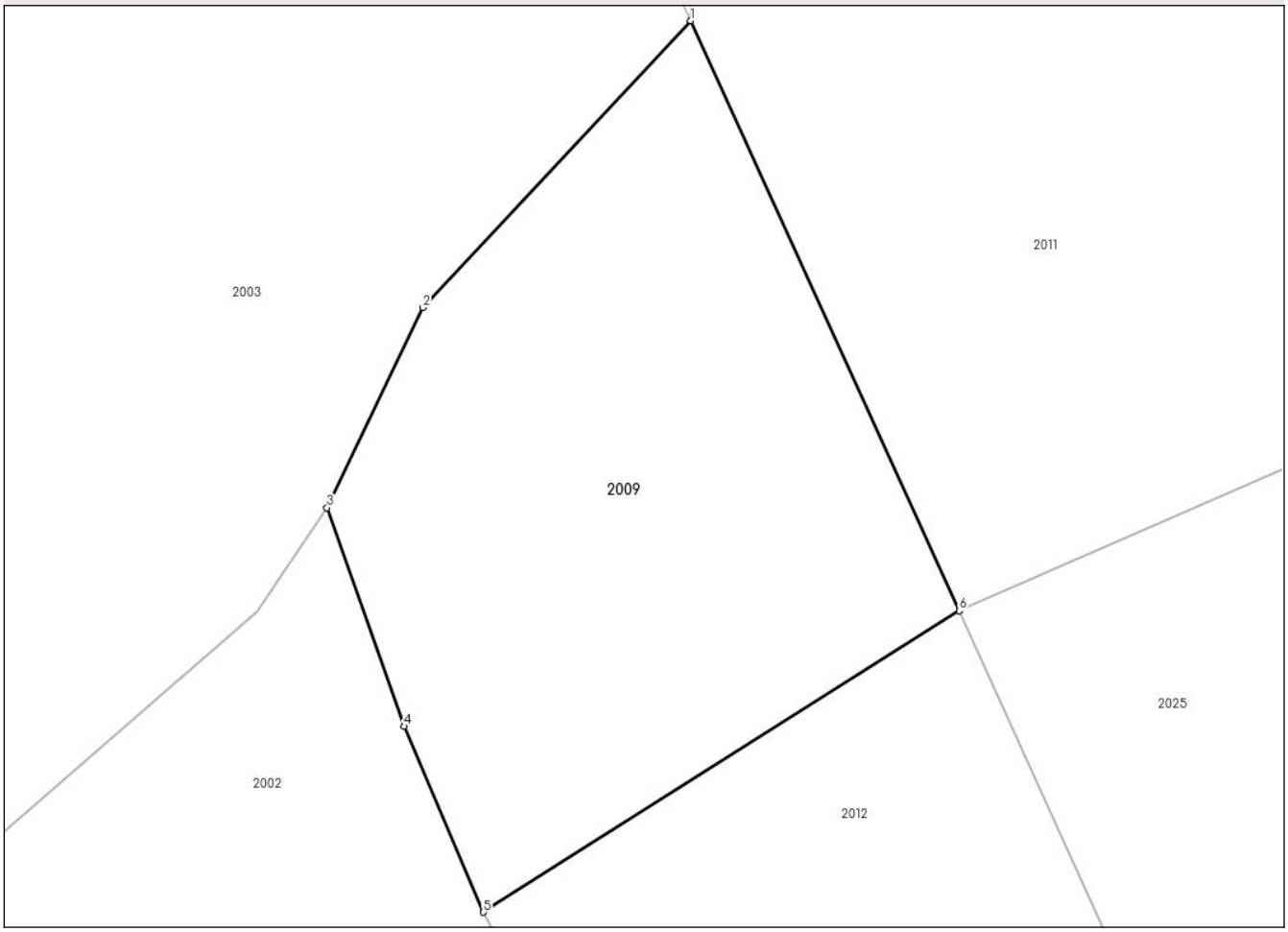

Date referitoare la teren

Crt	Categorie folosință	Intra vilan	Suprafaţa (mp)	Tarla	Parcelă	Nr. topo	Observaţii / Referinţe
1	faneata	DA	500	18	437/1	-	

Lungime Segmente
1) Valorile lungimilor segmentelor sunt obţinute din proiecţie în plan.

Punct început	X / Y	Punct sfârşit	X / Y	Lungime segment (** (m)
1	444.964,621 502.024,118	2	444.953,804 502.012,541	15.843
2	444.953,804 502.012,541	3	444.949,936 502.004,473	8.948
3	444.949,936 502.004,473	4	444.953,06 501.995,651	9.359
4	444.953,06 501.995,651	5	444.956,252 501.988,155	8.147
5	444.956,252 501.988,155	6	444.975,468 502.000,316	22.741

Document care conține date cu caracter personal, protejat de prevederile Regulamentului (UE) nr. 679/2016 și Legii 190/2018

Punct început	X / Y	Punct sfârşit	X / Y	Lungime segment (** (m)
6	444.975,468 502.000,316	1	444.964,621 502.024,118	26.157

** Lungimile segmentelor sunt determinate în planul de proiecţie Stereo 70 şi sunt rotunjite la 1 milimetru.
*** Distanţa dintre puncte este formată din segmente cumulate ce sunt mai mici decât valoarea 1 milimetru.

Document care conține date cu caracter personal, protejat de prevederile Regulamentului (UE) nr. 679/2016 și Legii 190/2018

DATE DESPRE IMOBILUL NR. 2010

Oficiul de Cadastru şi Publicitate Imobiliară SIBIU
Biroul de Cadastru şi Publicitate Imobiliară Medias

A. Partea I. Descrierea imobilului

TEREN Intravilan

Adresa: Loc. Seica Mare, Jud. Sibiu

Nr. Crt	Nr cadastral Nr. topografic	Suprafaţa* (mp)	Observaţii / Referinţe
A1		1.200	Sector cadastral:17 Teren neimprejmuit;

B. Partea II. Proprietari şi acte

Inscrieri privitoare la dreptul de proprietate şi alte drepturi reale		Referinţe
/		
Act Administrativ nr. 280/54, din 13/02/1995 emis de CJPSDPAT SIBIU (titlu de proprietate);		
B1	Intabulare, drept de PROPRIETATE, dobandit prin Reconstituire, cota actuala 1/1	A1
	1) **VLAD IOAN**	

C. Partea III. SARCINI .

Inscrieri privind dezmembramintele dreptului de proprietate, drepturi reale de garanţie şi sarcini	Referinţe
NU SUNT	

Document care conține date cu caracter personal, protejat de prevederile Regulamentului (UE) nr. 679/2016 și Legii 190/2018

Anexa Nr. 1 La Partea I

Teren

Nr cadastral	Suprafaţa (mp)*	Observaţii / Referinţe
	1.200	

* Suprafaţa este determinată in planul de proiecţie Stereo 70.

DETALII LINIARE IMOBIL

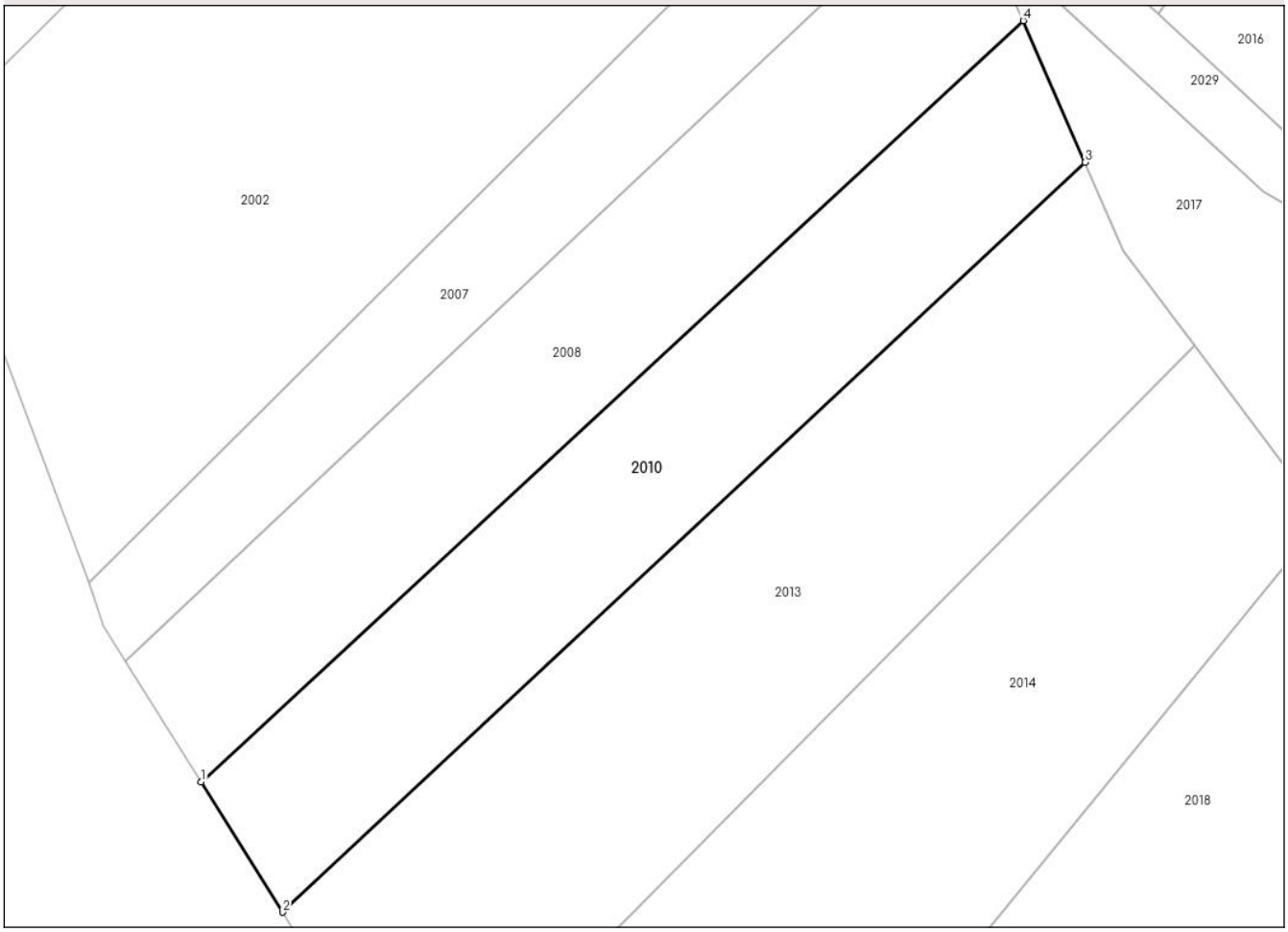

Date referitoare la teren

Crt	Categorie folosință	Intra vilan	Suprafaţa (mp)	Tarla	Parcelă	Nr. topo	Observaţii / Referinţe
1	arabil	DA	1.200	18	438/8	-	

Lungime Segmente
1) Valorile lungimilor segmentelor sunt obţinute din proiecţie în plan.

Punct început	X / Y	Punct sfârşit	X / Y	Lungime segment (** (m)
1	444.929,969 501.880,0	2	444.936,936 501.868,871	13.13
2	444.936,936 501.868,871	3	445.005,472 501.932,852	93.76
3	445.005,472 501.932,852	4	445.000,199 501.944,945	13.192
4	445.000,199 501.944,945	1	444.929,969 501.880,0	95.656

**** Lungimile segmentelor sunt determinate în planul de proiecţie Stereo 70 şi sunt rotunjite la 1 milimetru.**

Document care conține date cu caracter personal, protejat de prevederile Regulamentului (UE) nr. 679/2016 și Legii 190/2018

***** Distanţa dintre puncte este formată din segmente cumulate ce sunt mai mici decât valoarea 1 milimetru.**

DATE DESPRE IMOBILUL NR. 2011

Oficiul de Cadastru şi Publicitate Imobiliară SIBIU
Biroul de Cadastru şi Publicitate Imobiliară Medias

A. Partea I. Descrierea imobilului

TEREN Extravilan

Adresa: Jud. Sibiu

Nr. Crt	Nr cadastral Nr. topografic	Suprafaţa* (mp)	Observaţii / Referinţe
A1		3.800	Sector cadastral:17 Teren neimprejmuit;

B. Partea II. Proprietari şi acte

Inscrieri privitoare la dreptul de proprietate şi alte drepturi reale		Referinţe
/		
Act Administrativ nr. 573/54, din 05/11/1996 emis de CJPSDPAT SIBIU (titlu de proprietate);		
B1	Intabulare, drept de PROPRIETATE, dobandit prin Reconstituire, cota actuala 1/1	A1
	1) **PAROHIA ORTODOXA PETIS**, CIF:9999999999999	

C. Partea III. SARCINI .

Inscrieri privind dezmembramintele dreptului de proprietate, drepturi reale de garanţie şi sarcini	Referinţe
NU SUNT	

Document care conține date cu caracter personal, protejat de prevederile Regulamentului (UE) nr. 679/2016 și Legii 190/2018

Anexa Nr. 1 La Partea I

Teren

Nr cadastral	Suprafaţa (mp)*	Observaţii / Referinţe
	3.800	

* Suprafaţa este determinată in planul de proiecţie Stereo 70.

DETALII LINIARE IMOBIL

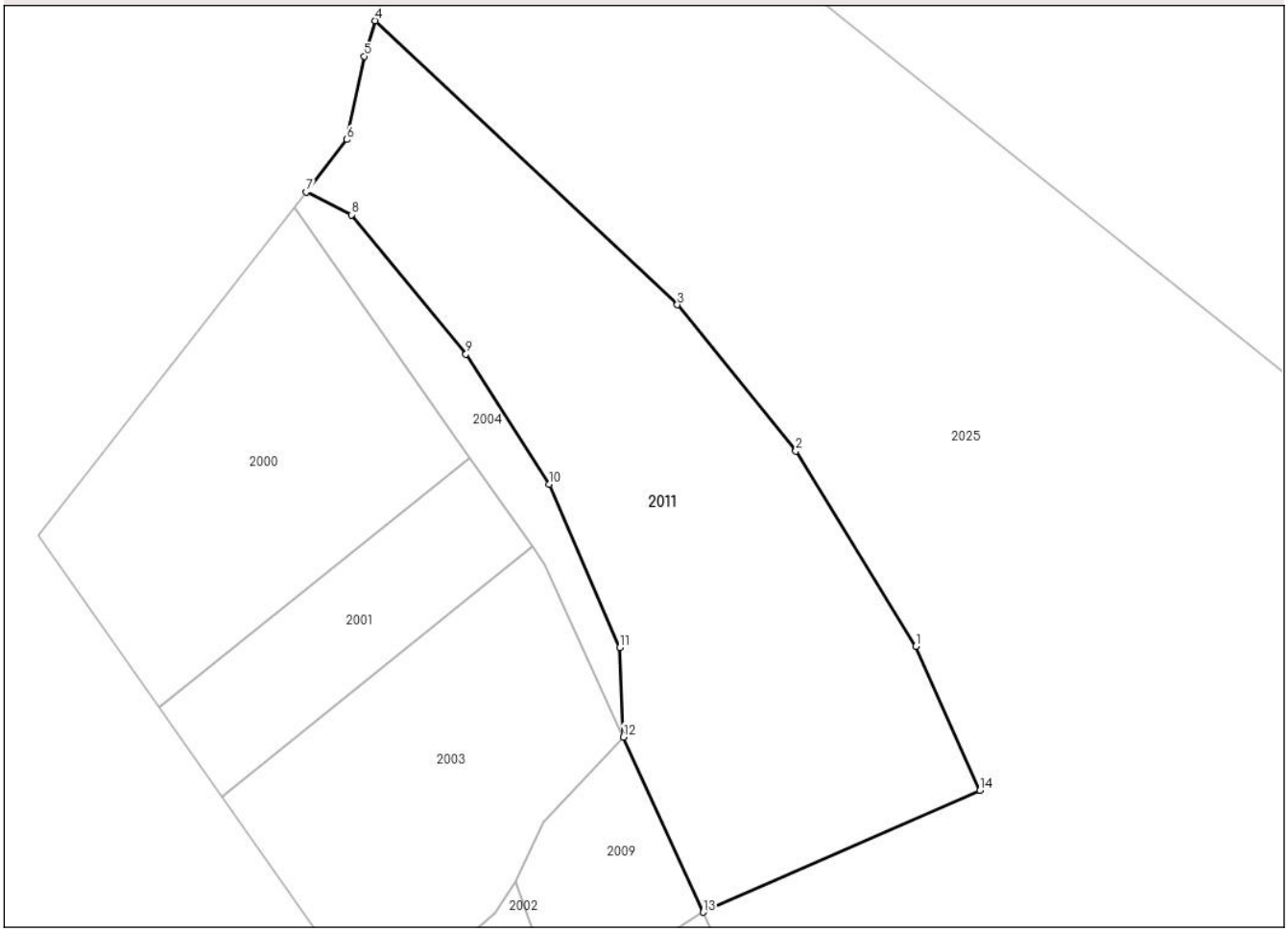

Date referitoare la teren

Crt	Categorie folosință	Intra vilan	Suprafaţa (mp)	Tarla	Parcelă	Nr. topo	Observaţii / Referinţe
1	faneata	NU	3.800	18	435/2	-	

Lungime Segmente
1) Valorile lungimilor segmentelor sunt obţinute din proiecţie în plan.

Punct început	X / Y	Punct sfârşit	X / Y	Lungime segment (** (m)
1	445.004,386 502.036,419	2	444.988,089 502.062,941	31.129
2	444.988,089 502.062,941	3	444.971,969 502.082,811	25.587
3	444.971,969 502.082,811	4	444.930,913 502.121,394	56.34
4	444.930,913 502.121,394	5	444.929,407 502.116,569	5.054
5	444.929,407 502.116,569	6	444.927,042 502.105,246	11.568

Document care conține date cu caracter personal, protejat de prevederile Regulamentului (UE) nr. 679/2016 și Legii 190/2018

Punct început	X / Y	Punct sfârşit	X / Y	Lungime segment (** (m)
6	444.927,042 502.105,246	7	444.921,495 502.098,132	9.02
7	444.921,495 502.098,132	8	444.927,67 502.095,04	6.907
8	444.927,67 502.095,04	9	444.943,228 502.076,099	24.511
9	444.943,228 502.076,099	10	444.954,573 502.058,417	21.008
10	444.954,573 502.058,417	11	444.964,162 502.036,281	24.124
11	444.964,162 502.036,281	12	444.964,621 502.024,118	12.172
12	444.964,621 502.024,118	13	444.975,468 502.000,316	26.157
13	444.975,468 502.000,316	14	445.013,12 502.016,843	41.119
14	445.013,12 502.016,843	1	445.004,386 502.036,419	21.436

** Lungimile segmentelor sunt determinate în planul de proiecţie Stereo 70 şi sunt rotunjite la 1 milimetru.
*** Distanţa dintre puncte este formată din segmente cumulate ce sunt mai mici decât valoarea 1 milimetru.

Document care conține date cu caracter personal, protejat de prevederile Regulamentului (UE) nr. 679/2016 și Legii 190/2018

DATE DESPRE IMOBILUL NR. 2012

Oficiul de Cadastru şi Publicitate Imobiliară SIBIU
Biroul de Cadastru şi Publicitate Imobiliară Medias

A. Partea I. Descrierea imobilului

TEREN Intravilan

Adresa: Loc. Seica Mare, Jud. Sibiu

Nr. Crt	Nr cadastral Nr. topografic	Suprafaţa* (mp)	Observaţii / Referinţe
A1		500	Sector cadastral:17 Teren neimprejmuit;

B. Partea II. Proprietari şi acte

Inscrieri privitoare la dreptul de proprietate şi alte drepturi reale		Referinţe
/		
Act Administrativ nr. 297/54, din 20/02/1995 emis de CJPSDPAT SIBIU (titlu de proprietate);		
B1	Intabulare, drept de PROPRIETATE, dobandit prin Reconstituire, cota actuala 1/1	A1
	1) **SCHULLER GUSTAV**	

C. Partea III. SARCINI .

Inscrieri privind dezmembramintele dreptului de proprietate, drepturi reale de garanţie şi sarcini	Referinţe
NU SUNT	

Anexa Nr. 1 La Partea I

Teren

Nr cadastral	Suprafaţa (mp)*	Observaţii / Referinţe
	500	

* Suprafaţa este determinată in planul de proiecţie Stereo 70.

DETALII LINIARE IMOBIL

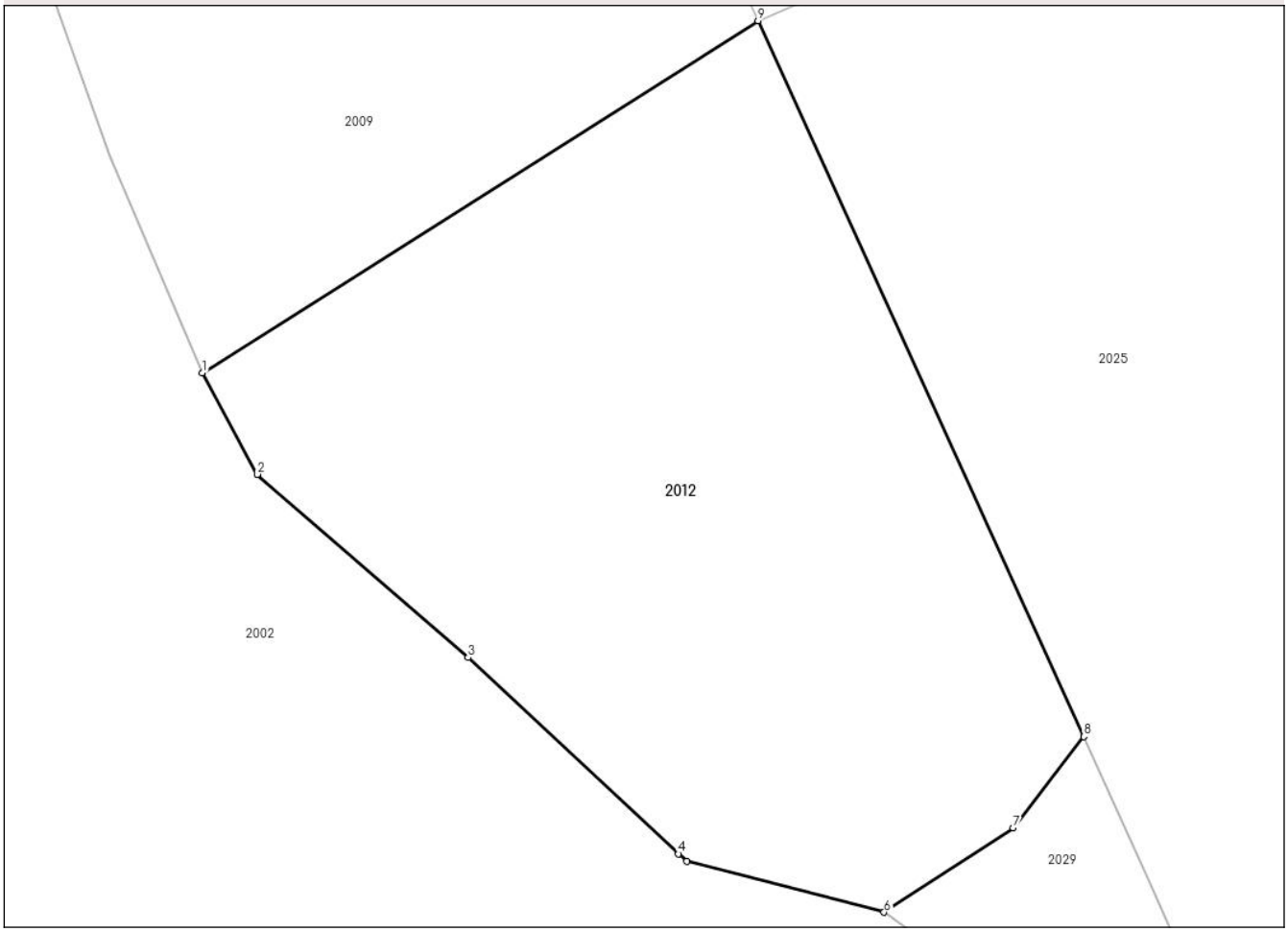

Date referitoare la teren

Crt	Categorie folosință	Intra vilan	Suprafaţa (mp)	Tarla	Parcelă	Nr. topo	Observaţii / Referinţe
1	faneata	DA	500	18	437/2	-	

Lungime Segmente
1) Valorile lungimilor segmentelor sunt obţinute din proiecţie în plan.

Punct început	X / Y	Punct sfârşit	X / Y	Lungime segment (** (m)
1	444.956,252 501.988,155	2	444.958,16 501.984,643	3.997
2	444.958,16 501.984,643	3	444.965,445 501.978,316	9.649
3	444.965,445 501.978,316	4	444.972,718 501.971,531	9.946
4	444.972,718 501.971,531	5	444.973,002 501.971,266	0.389
5	444.973,002 501.971,266	6	444.979,832 501.969,516	7.05

Document care conține date cu caracter personal, protejat de prevederile Regulamentului (UE) nr. 679/2016 și Legii 190/2018

Punct început	X / Y	Punct sfârşit	X / Y	Lungime segment (** (m)
6	444.979,832 501.969,516	7	444.984,3 501.972,429	5.334
7	444.984,3 501.972,429	8	444.986,74 501.975,584	3.989
8	444.986,74 501.975,584	9	444.975,468 502.000,316	27.18
9	444.975,468 502.000,316	1	444.956,252 501.988,155	22.741

** Lungimile segmentelor sunt determinate în planul de proiecţie Stereo 70 şi sunt rotunjite la 1 milimetru.
*** Distanţa dintre puncte este formată din segmente cumulate ce sunt mai mici decât valoarea 1 milimetru.

Document care conține date cu caracter personal, protejat de prevederile Regulamentului (UE) nr. 679/2016 și Legii 190/2018

DATE DESPRE IMOBILUL NR. 2013

Oficiul de Cadastru şi Publicitate Imobiliară SIBIU
Biroul de Cadastru şi Publicitate Imobiliară Medias

A. Partea I. Descrierea imobilului

TEREN Intravilan

Adresa: Loc. Seica Mare, Jud. Sibiu

Nr. Crt	Nr cadastral Nr. topografic	Suprafaţa* (mp)	Observaţii / Referinţe
A1		1.800	Sector cadastral:17 Teren neimprejmuit;

B. Partea II. Proprietari şi acte

Inscrieri privitoare la dreptul de proprietate şi alte drepturi reale		Referinţe
/		
Act Administrativ nr. 232/54, din 10/01/1995 emis de CJPSDPAT SIBIU (titlu de proprietate);		
B1	Intabulare, drept de PROPRIETATE, dobandit prin Reconstituire, cota actuala 1/1	A1
	1) **NEGREA NICOLAE**	

C. Partea III. SARCINI .

Inscrieri privind dezmembramintele dreptului de proprietate, drepturi reale de garanţie şi sarcini	Referinţe
NU SUNT	

Document care conține date cu caracter personal, protejat de prevederile Regulamentului (UE) nr. 679/2016 și Legii 190/2018

Anexa Nr. 1 La Partea I

Teren

Nr cadastral	Suprafaţa (mp)*	Observaţii / Referinţe
	1.800	

* Suprafaţa este determinată in planul de proiecţie Stereo 70.

DETALII LINIARE IMOBIL

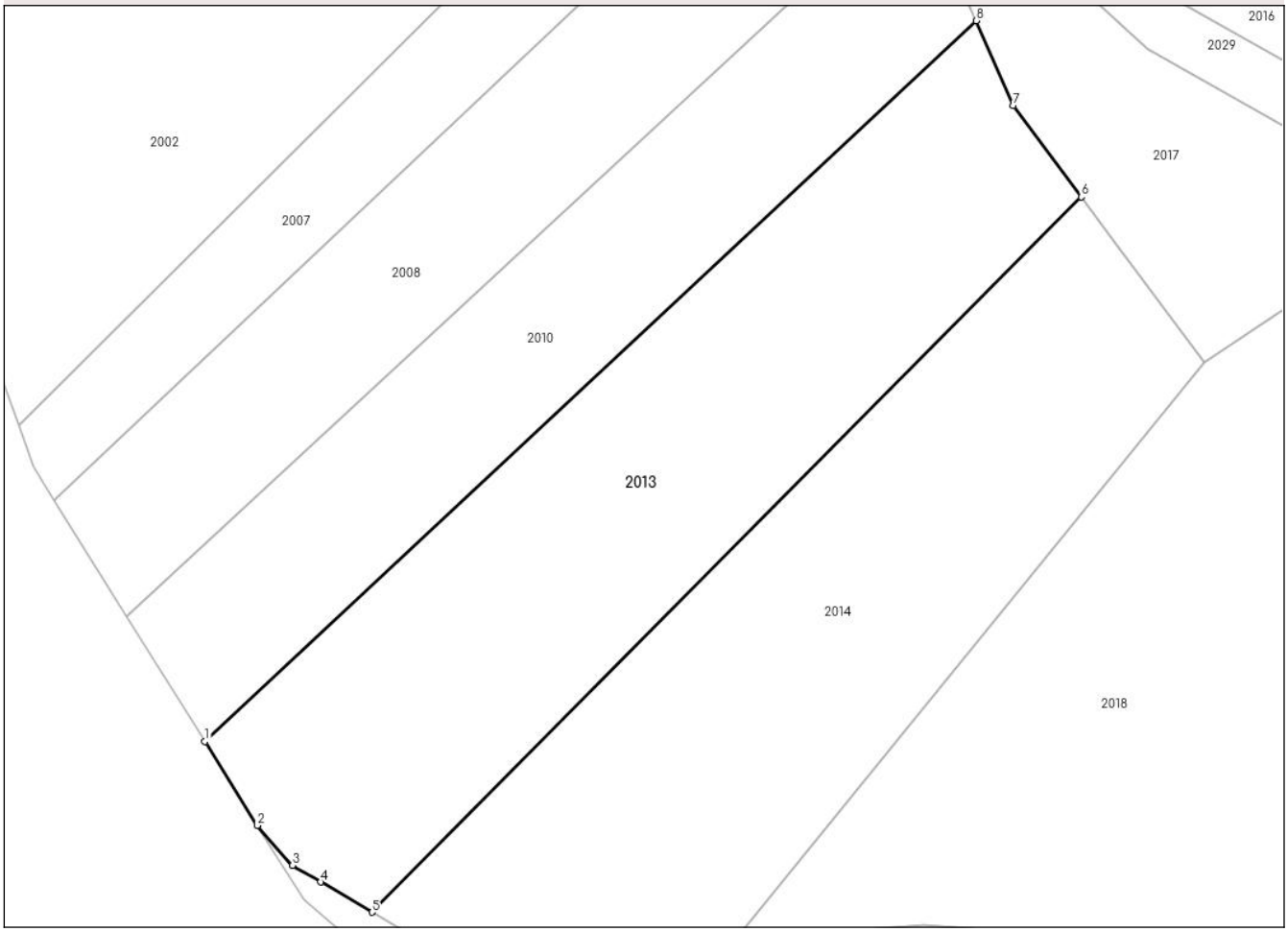

Date referitoare la teren

Crt	Categorie folosință	Intra vilan	Suprafaţa (mp)	Tarla	Parcelă	Nr. topo	Observaţii / Referinţe
1	arabil	DA	1.800	18	438/9/1	-	

Lungime Segmente
1) Valorile lungimilor segmentelor sunt obţinute din proiecţie în plan.

Punct început	X / Y	Punct sfârşit	X / Y	Lungime segment (** (m)
1	444.936,936 501.868,871	2	444.941,603 501.861,416	8.796
2	444.941,603 501.861,416	3	444.944,71 501.857,864	4.719
3	444.944,71 501.857,864	4	444.947,213 501.856,392	2.904
4	444.947,213 501.856,392	5	444.951,77 501.853,712	5.286
5	444.951,77 501.853,712	6	445.014,804 501.917,216	89.477

Document care conține date cu caracter personal, protejat de prevederile Regulamentului (UE) nr. 679/2016 și Legii 190/2018

Punct început	X / Y	Punct sfârşit	X / Y	Lungime segment (** (m)
6	445.014,804 501.917,216	7	445.008,758 501.925,319	10.11
7	445.008,758 501.925,319	8	445.005,472 501.932,852	8.219
8	445.005,472 501.932,852	1	444.936,936 501.868,871	93.76

** Lungimile segmentelor sunt determinate în planul de proiecţie Stereo 70 şi sunt rotunjite la 1 milimetru.
*** Distanţa dintre puncte este formată din segmente cumulate ce sunt mai mici decât valoarea 1 milimetru.

Document care conține date cu caracter personal, protejat de prevederile Regulamentului (UE) nr. 679/2016 și Legii 190/2018

DATE DESPRE IMOBILUL NR. 2014

Oficiul de Cadastru şi Publicitate Imobiliară SIBIU
Biroul de Cadastru şi Publicitate Imobiliară Medias

A. Partea I. Descrierea imobilului

TEREN Intravilan

Adresa: Loc. Seica Mare, Jud. Sibiu

Nr. Crt	Nr cadastral Nr. topografic	Suprafaţa* (mp)	Observaţii / Referinţe
A1		1.800	Sector cadastral:17 Teren neimprejmuit;

B. Partea II. Proprietari şi acte

Inscrieri privitoare la dreptul de proprietate şi alte drepturi reale		Referinţe
/		
Act Administrativ nr. 781/54, din 10/12/1997 emis de CJPSDPAT SIBIU (titlu de proprietate);		
B1	Intabulare, drept de PROPRIETATE, dobandit prin Constituire, cota actuala 1/1	A1
	1) **NEGREA NICOLAE**	

C. Partea III. SARCINI .

Inscrieri privind dezmembramintele dreptului de proprietate, drepturi reale de garanţie şi sarcini	Referinţe
NU SUNT	

Document care conține date cu caracter personal, protejat de prevederile Regulamentului (UE) nr. 679/2016 și Legii 190/2018

Anexa Nr. 1 La Partea I

Teren

Nr cadastral	Suprafaţa (mp)*	Observaţii / Referinţe
	1.800	

* Suprafaţa este determinată in planul de proiecţie Stereo 70.

DETALII LINIARE IMOBIL

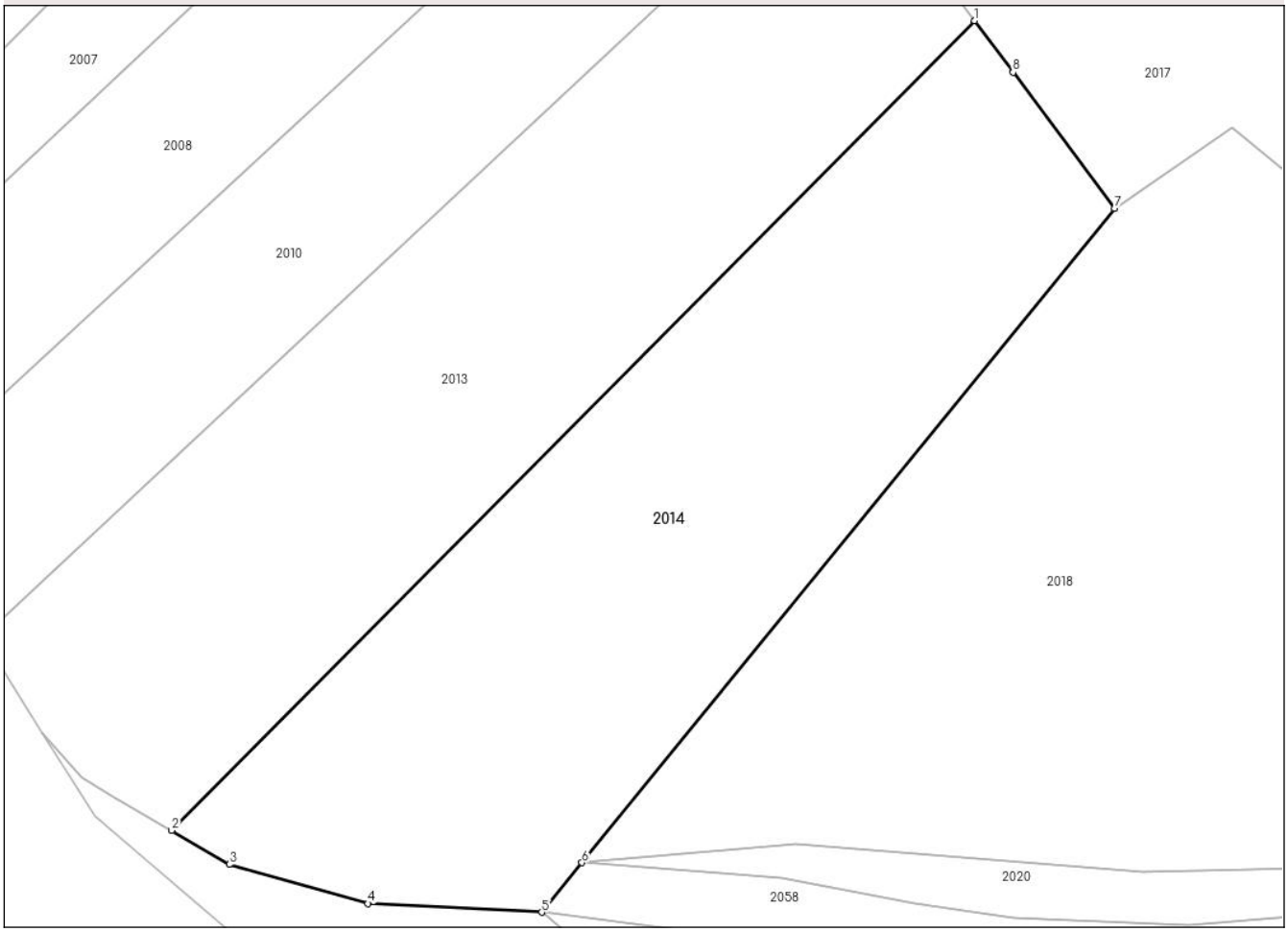

Date referitoare la teren

Crt	Categorie folosință	Intra vilan	Suprafaţa (mp)	Tarla	Parcelă	Nr. topo	Observaţii / Referinţe
1	arabil	DA	1.800	18	438/9/2	-	

Lungime Segmente
1) Valorile lungimilor segmentelor sunt obţinute din proiecţie în plan.

Punct început	X / Y	Punct sfârşit	X / Y	Lungime segment (** (m)
1	445.014,804 501.917,216	2	444.951,77 501.853,712	89.477
2	444.951,77 501.853,712	3	444.956,293 501.851,051	5.248
3	444.956,293 501.851,051	4	444.967,195 501.847,985	11.325
4	444.967,195 501.847,985	5	444.980,822 501.847,303	13.644
5	444.980,822 501.847,303	6	444.983,987 501.851,187	5.01

Document care conține date cu caracter personal, protejat de prevederile Regulamentului (UE) nr. 679/2016 și Legii 190/2018

Punct început	X / Y	Punct sfârşit	X / Y	Lungime segment (** (m)
6	444.983,987 501.851,187	7	445.025,792 501.902,494	66.181
7	445.025,792 501.902,494	8	445.017,825 501.913,168	13.319
8	445.017,825 501.913,168	1	445.014,804 501.917,216	5.051

** Lungimile segmentelor sunt determinate în planul de proiecţie Stereo 70 şi sunt rotunjite la 1 milimetru.
*** Distanţa dintre puncte este formată din segmente cumulate ce sunt mai mici decât valoarea 1 milimetru.

Document care conține date cu caracter personal, protejat de prevederile Regulamentului (UE) nr. 679/2016 și Legii 190/2018

DATE DESPRE IMOBILUL NR. 2015

Oficiul de Cadastru şi Publicitate Imobiliară SIBIU
Biroul de Cadastru şi Publicitate Imobiliară Medias

A. Partea I. Descrierea imobilului

TEREN Extravilan

Adresa: Jud. Sibiu

Nr. Crt	Nr cadastral Nr. topografic	Suprafaţa* (mp)	Observaţii / Referinţe
A1		800	Sector cadastral:17 Teren neimprejmuit;

B. Partea II. Proprietari şi acte

Inscrieri privitoare la dreptul de proprietate şi alte drepturi reale		Referinţe
/		
Act Administrativ nr. 573/54, din 05/11/1996 emis de CJPSDPAT SIBIU (titlu de proprietate);		
B1	Intabulare, drept de PROPRIETATE, dobandit prin Reconstituire, cota actuala 1/1	A1
	1) **PAROHIA ORTODOXA PETIS**, CIF:9999999999999	

C. Partea III. SARCINI .

Inscrieri privind dezmembramintele dreptului de proprietate, drepturi reale de garanţie şi sarcini	Referinţe
NU SUNT	

Document care conține date cu caracter personal, protejat de prevederile Regulamentului (UE) nr. 679/2016 și Legii 190/2018

Anexa Nr. 1 La Partea I

Teren

Nr cadastral	Suprafaţa (mp)*	Observaţii / Referinţe
	800	

* Suprafaţa este determinată in planul de proiecţie Stereo 70.

DETALII LINIARE IMOBIL



Date referitoare la teren

Crt	Categorie folosință	Intra vilan	Suprafaţa (mp)	Tarla	Parcelă	Nr. topo	Observaţii / Referinţe
1	faneata	NU	800	18	480	-	

Lungime Segmente
1) Valorile lungimilor segmentelor sunt obţinute din proiecţie în plan.

Punct început	X / Y	Punct sfârşit	X / Y	Lungime segment (** (m)
1	444.989,744 501.839,824	2	444.980,62 501.829,966	13.432
2	444.980,62 501.829,966	3	445.014,335 501.806,277	41.205
3	445.014,335 501.806,277	4	445.033,75 501.799,2	20.664
4	445.033,75 501.799,2	5	445.047,439 501.797,863	13.754
5	445.047,439 501.797,863	6	445.048,426 501.801,493	3.762

Document care conține date cu caracter personal, protejat de prevederile Regulamentului (UE) nr. 679/2016 și Legii 190/2018

Punct început	X / Y	Punct sfârşit	X / Y	Lungime segment (** (m)
6	445.048,426 501.801,493	7	445.043,342 501.807,171	7.621
7	445.043,342 501.807,171	8	445.031,38 501.810,159	12.33
8	445.031,38 501.810,159	9	445.017,922 501.817,779	15.465
9	445.017,922 501.817,779	1	444.989,744 501.839,824	35.777

** Lungimile segmentelor sunt determinate în planul de proiecţie Stereo 70 şi sunt rotunjite la 1 milimetru.
*** Distanţa dintre puncte este formată din segmente cumulate ce sunt mai mici decât valoarea 1 milimetru.

Document care conține date cu caracter personal, protejat de prevederile Regulamentului (UE) nr. 679/2016 și Legii 190/2018

DATE DESPRE IMOBILUL NR. 2016

Oficiul de Cadastru şi Publicitate Imobiliară SIBIU
Biroul de Cadastru şi Publicitate Imobiliară Medias

A. Partea I. Descrierea imobilului

TEREN Extravilan

Adresa: Jud. Sibiu

Nr. Crt	Nr cadastral Nr. topografic	Suprafaţa* (mp)	Observaţii / Referinţe
A1		700	Sector cadastral:17 Teren neimprejmuit;

B. Partea II. Proprietari şi acte

Inscrieri privitoare la dreptul de proprietate şi alte drepturi reale		Referinţe
/		
Act Administrativ nr. 238/54, din 11/01/1995 emis de CJPSDPAT SIBIU (titlu de proprietate);		
B1	Intabulare, drept de PROPRIETATE, dobandit prin Reconstituire, cota actuala 1/1	A1
	1) **FĂCĂLĂU CONSTANTIN**	

C. Partea III. SARCINI .

Inscrieri privind dezmembramintele dreptului de proprietate, drepturi reale de garanţie şi sarcini	Referinţe
NU SUNT	

Document care conține date cu caracter personal, protejat de prevederile Regulamentului (UE) nr. 679/2016 și Legii 190/2018

Anexa Nr. 1 La Partea I

Teren

Nr cadastral	Suprafaţa (mp)*	Observaţii / Referinţe
	700	

* Suprafaţa este determinată in planul de proiecţie Stereo 70.

DETALII LINIARE IMOBIL

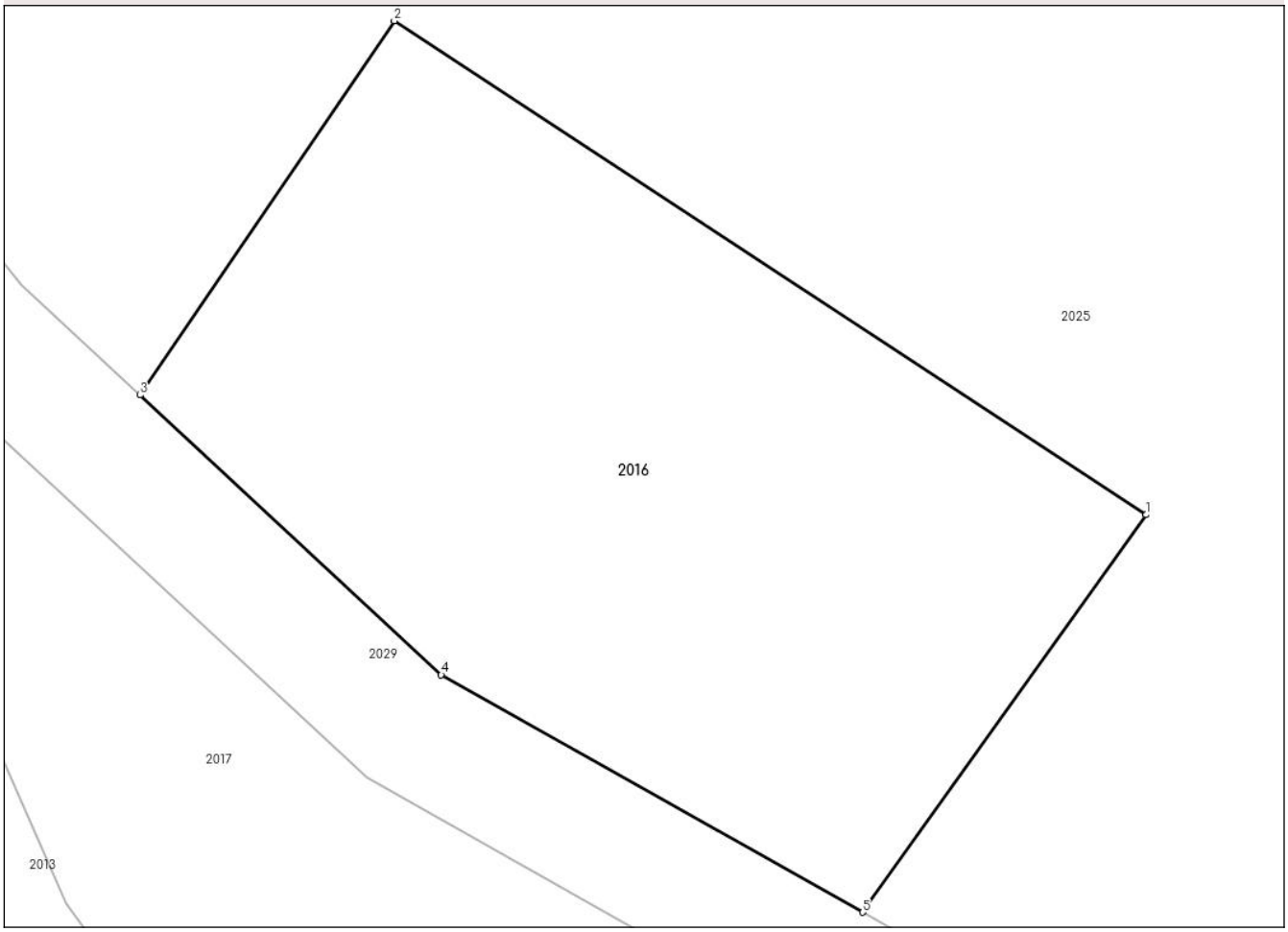

Date referitoare la teren

Crt	Categorie folosință	Intra vilan	Suprafaţa (mp)	Tarla	Parcelă	Nr. topo	Observaţii / Referinţe
1	arabil	NU	700	18	436/12	-	

Lungime Segmente
1) Valorile lungimilor segmentelor sunt obţinute din proiecţie în plan.

Punct început	X / Y	Punct sfârşit	X / Y	Lungime segment (** (m)
1	445.051,706 501.940,746	2	445.021,818 501.960,362	35.751
2	445.021,818 501.960,362	3	445.011,704 501.945,497	17.98
3	445.011,704 501.945,497	4	445.023,683 501.934,391	16.335
4	445.023,683 501.934,391	5	445.040,432 501.924,96	19.222
5	445.040,432 501.924,96	1	445.051,706 501.940,746	19.398

Document care conține date cu caracter personal, protejat de prevederile Regulamentului (UE) nr. 679/2016 și Legii 190/2018

** Lungimile segmentelor sunt determinate în planul de proiecţie Stereo 70 şi sunt rotunjite la 1 milimetru.
*** Distanţa dintre puncte este formată din segmente cumulate ce sunt mai mici decât valoarea 1 milimetru.

Document care conține date cu caracter personal, protejat de prevederile Regulamentului (UE) nr. 679/2016 și Legii 190/2018

DATE DESPRE IMOBILUL NR. 2017

Oficiul de Cadastru şi Publicitate Imobiliară SIBIU
Biroul de Cadastru şi Publicitate Imobiliară Medias

A. Partea I. Descrierea imobilului

TEREN Extravilan

Adresa: Jud. Sibiu

Nr. Crt	Nr cadastral Nr. topografic	Suprafaţa* (mp)	Observaţii / Referinţe
A1		1.200	Sector cadastral:17 Teren neimprejmuit;

B. Partea II. Proprietari şi acte

Inscrieri privitoare la dreptul de proprietate şi alte drepturi reale		Referinţe
/		
Act Administrativ nr. 573/54, din 05/11/1996 emis de CJPSDPAT SIBIU (titlu de proprietate);		
B1	Intabulare, drept de PROPRIETATE, dobandit prin Reconstituire, cota actuala 1/1	A1
	1) **PAROHIA ORTODOXA PETIS**, CIF:9999999999999	

C. Partea III. SARCINI .

Inscrieri privind dezmembramintele dreptului de proprietate, drepturi reale de garanţie şi sarcini	Referinţe
NU SUNT	

Document care conține date cu caracter personal, protejat de prevederile Regulamentului (UE) nr. 679/2016 și Legii 190/2018

Anexa Nr. 1 La Partea I

Teren

Nr cadastral	Suprafaţa (mp)*	Observaţii / Referinţe
	1.200	

* Suprafaţa este determinată in planul de proiecţie Stereo 70.

DETALII LINIARE IMOBIL

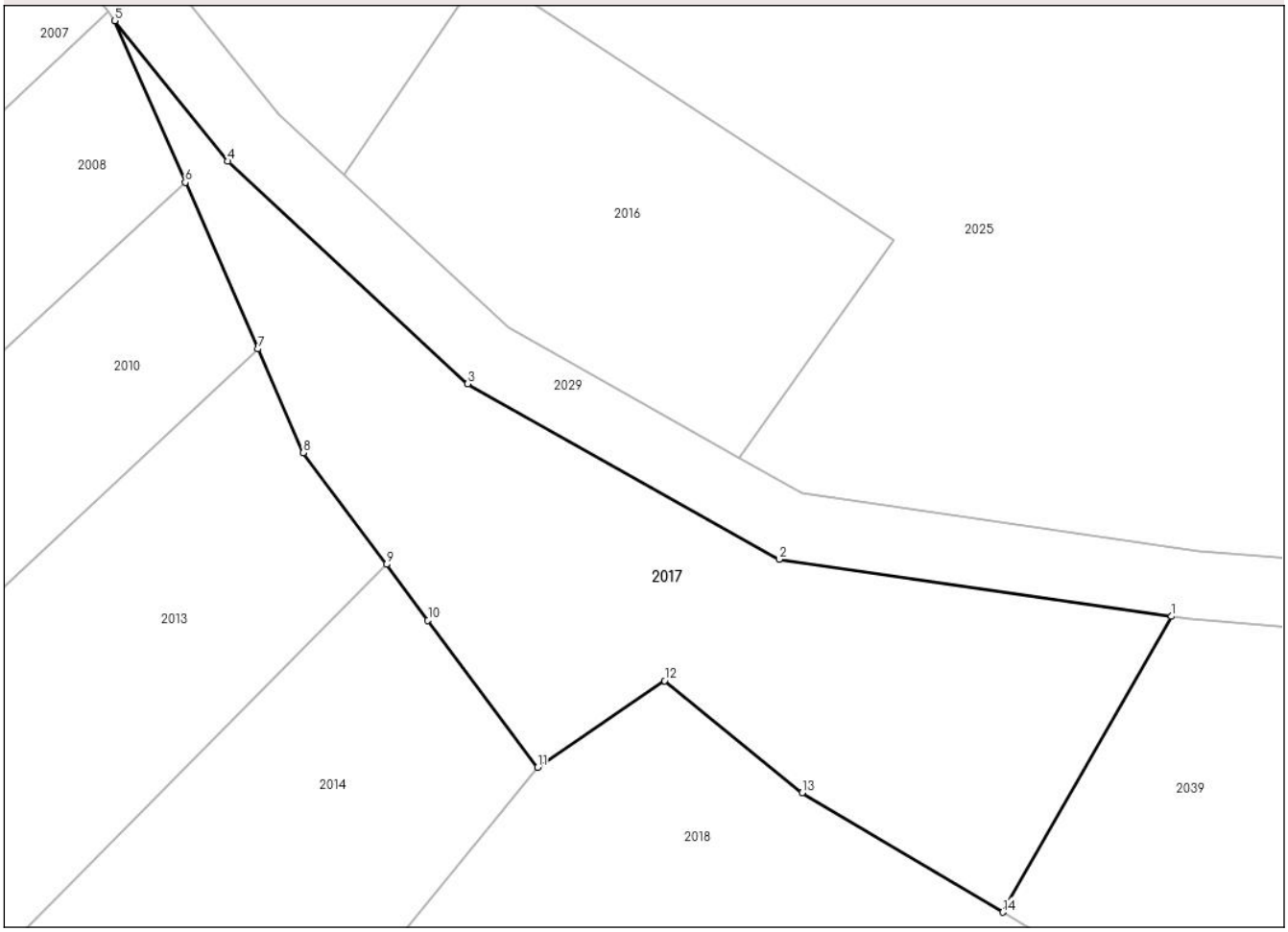

Date referitoare la teren

Crt	Categorie folosință	Intra vilan	Suprafaţa (mp)	Tarla	Parcelă	Nr. topo	Observaţii / Referinţe
1	faneata	NU	1.200	18	446/1	-	

Lungime Segmente
1) Valorile lungimilor segmentelor sunt obţinute din proiecţie în plan.

Punct început	X / Y	Punct sfârşit	X / Y	Lungime segment (** (m)
1	445.071,822 501.913,451	2	445.043,339 501.917,585	28.781
2	445.043,339 501.917,585	3	445.020,716 501.930,324	25.963
3	445.020,716 501.930,324	4	445.003,3 501.946,471	23.75
4	445.003,3 501.946,471	5	444.995,087 501.956,667	13.092
5	444.995,087 501.956,667	6	445.000,199 501.944,945	12.788

Document care conține date cu caracter personal, protejat de prevederile Regulamentului (UE) nr. 679/2016 și Legii 190/2018

Punct început	X / Y	Punct sfârşit	X / Y	Lungime segment (** (m)
6	445.000,199 501.944,945	7	445.005,472 501.932,852	13.192
7	445.005,472 501.932,852	8	445.008,758 501.925,319	8.219
8	445.008,758 501.925,319	9	445.014,804 501.917,216	10.11
9	445.014,804 501.917,216	10	445.017,825 501.913,168	5.051
10	445.017,825 501.913,168	11	445.025,792 501.902,494	13.319
11	445.025,792 501.902,494	12	445.035,02 501.908,786	11.17
12	445.035,02 501.908,786	13	445.045,005 501.900,664	12.871
13	445.045,005 501.900,664	14	445.059,578 501.891,987	16.961
14	445.059,578 501.891,987	1	445.071,822 501.913,451	24.71

** Lungimile segmentelor sunt determinate în planul de proiecţie Stereo 70 şi sunt rotunjite la 1 milimetru.
*** Distanţa dintre puncte este formată din segmente cumulate ce sunt mai mici decât valoarea 1 milimetru.

Document care conține date cu caracter personal, protejat de prevederile Regulamentului (UE) nr. 679/2016 și Legii 190/2018

DATE DESPRE IMOBILUL NR. 2018

Oficiul de Cadastru şi Publicitate Imobiliară SIBIU
Biroul de Cadastru şi Publicitate Imobiliară Medias

A. Partea I. Descrierea imobilului

TEREN Extravilan

Adresa: Jud. Sibiu

Nr. Crt	Nr cadastral Nr. topografic	Suprafaţa* (mp)	Observaţii / Referinţe
A1		3.400	Sector cadastral:17 Teren neimprejmuit;

B. Partea II. Proprietari şi acte

Inscrieri privitoare la dreptul de proprietate şi alte drepturi reale		Referinţe
/		
Act Administrativ nr. 573/54, din 05/11/1996 emis de CJPSDPAT SIBIU (titlu de proprietate);		
B1	Intabulare, drept de PROPRIETATE, dobandit prin Reconstituire, cota actuala 1/1	A1
	1) **PAROHIA ORTODOXA PETIS**, CIF:9999999999999	

C. Partea III. SARCINI .

Inscrieri privind dezmembramintele dreptului de proprietate, drepturi reale de garanţie şi sarcini	Referinţe
NU SUNT	

Document care conține date cu caracter personal, protejat de prevederile Regulamentului (UE) nr. 679/2016 și Legii 190/2018

Anexa Nr. 1 La Partea I

Teren

Nr cadastral	Suprafaţa (mp)*	Observaţii / Referinţe
	3.400	

* Suprafaţa este determinată in planul de proiecţie Stereo 70.

DETALII LINIARE IMOBIL

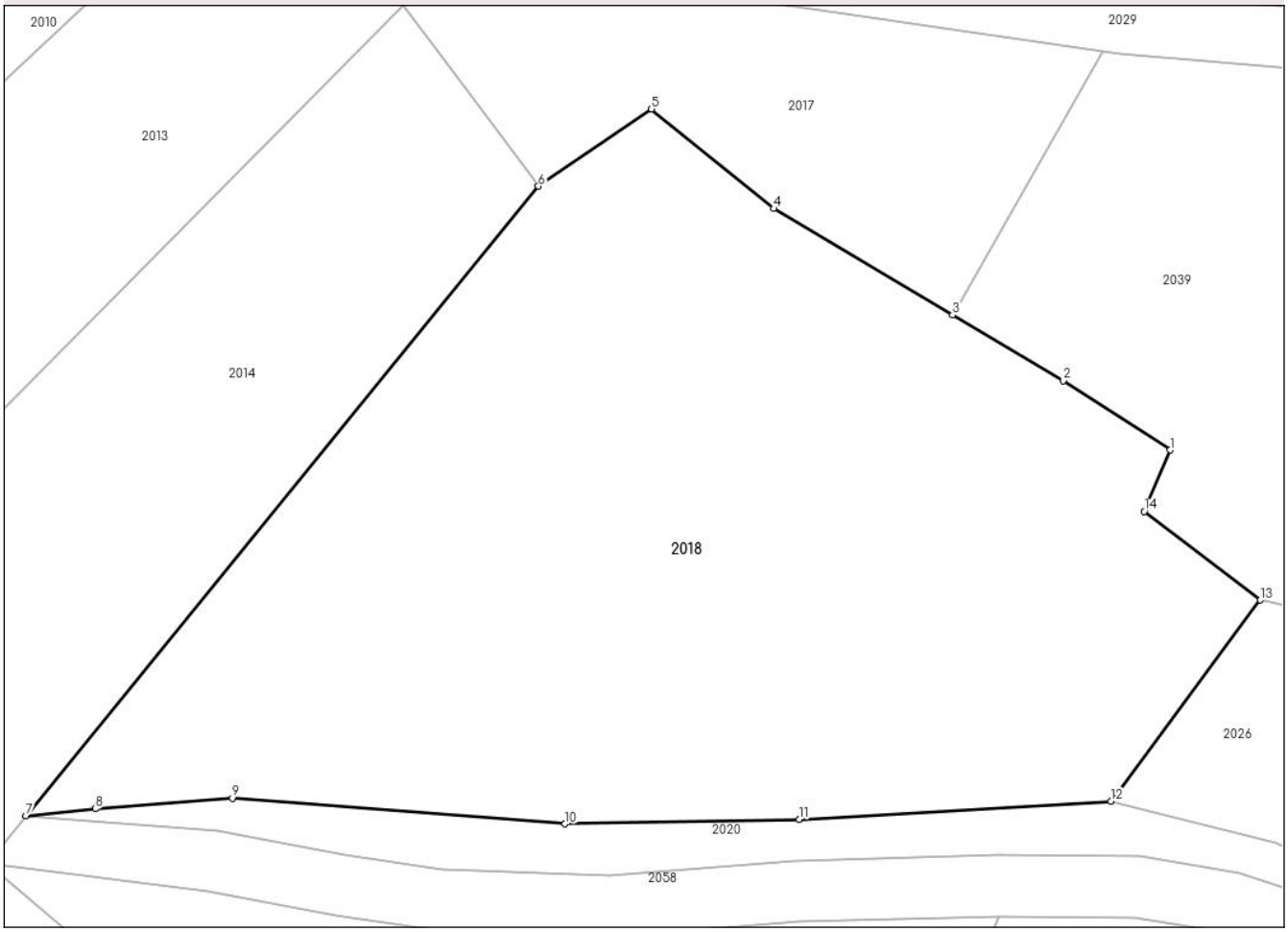

Date referitoare la teren

Crt	Categorie folosință	Intra vilan	Suprafaţa (mp)	Tarla	Parcelă	Nr. topo	Observaţii / Referinţe
1	arabil	NU	3.400	18	440	-	

Lungime Segmente
1) Valorile lungimilor segmentelor sunt obţinute din proiecţie în plan.

Punct început	X / Y	Punct sfârşit	X / Y	Lungime segment (** (m)
1	445.077,339 501.880,983	2	445.068,591 501.886,62	10.406
2	445.068,591 501.886,62	3	445.059,578 501.891,987	10.49
3	445.059,578 501.891,987	4	445.045,005 501.900,664	16.961
4	445.045,005 501.900,664	5	445.035,02 501.908,786	12.871
5	445.035,02 501.908,786	6	445.025,792 501.902,494	11.17

Document care conține date cu caracter personal, protejat de prevederile Regulamentului (UE) nr. 679/2016 și Legii 190/2018

Punct început	X / Y	Punct sfârşit	X / Y	Lungime segment (** (m)
6	445.025,792 501.902,494	7	444.983,987 501.851,187	66.181
7	444.983,987 501.851,187	8	444.989,642 501.851,746	5.682
8	444.989,642 501.851,746	9	445.000,825 501.852,613	11.217
9	445.000,825 501.852,613	10	445.027,97 501.850,513	27.226
10	445.027,97 501.850,513	11	445.047,071 501.850,872	19.104
11	445.047,071 501.850,872	12	445.072,491 501.852,353	25.463
12	445.072,491 501.852,353	13	445.084,683 501.868,769	20.448
13	445.084,683 501.868,769	14	445.075,22 501.875,985	11.9
14	445.075,22 501.875,985	1	445.077,339 501.880,983	5.429

** Lungimile segmentelor sunt determinate în planul de proiecţie Stereo 70 şi sunt rotunjite la 1 milimetru.
*** Distanţa dintre puncte este formată din segmente cumulate ce sunt mai mici decât valoarea 1 milimetru.

Document care conține date cu caracter personal, protejat de prevederile Regulamentului (UE) nr. 679/2016 și Legii 190/2018

DATE DESPRE IMOBILUL NR. 2019

Oficiul de Cadastru şi Publicitate Imobiliară SIBIU
Biroul de Cadastru şi Publicitate Imobiliară Medias

A. Partea I. Descrierea imobilului

TEREN Extravilan

Adresa: Jud. Sibiu

Nr. Crt	Nr cadastral Nr. topografic	Suprafaţa* (mp)	Observaţii / Referinţe
A1		3.800	Sector cadastral:17 Teren neimprejmuit;

B. Partea II. Proprietari şi acte

Inscrieri privitoare la dreptul de proprietate şi alte drepturi reale		Referinţe
/		
Act Administrativ nr. 573/54, din 05/11/1996 emis de CJPSDPAT SIBIU (titlu de proprietate);		
B1	Intabulare, drept de PROPRIETATE, dobandit prin Reconstituire, cota actuala 1/1	A1
	1) **PAROHIA ORTODOXA PETIS**, CIF:9999999999999	

C. Partea III. SARCINI .

Inscrieri privind dezmembramintele dreptului de proprietate, drepturi reale de garanţie şi sarcini	Referinţe
NU SUNT	

Document care conține date cu caracter personal, protejat de prevederile Regulamentului (UE) nr. 679/2016 și Legii 190/2018

Anexa Nr. 1 La Partea I

Teren

Nr cadastral	Suprafaţa (mp)*	Observaţii / Referinţe
	3.800	

* Suprafaţa este determinată in planul de proiecţie Stereo 70.

DETALII LINIARE IMOBIL

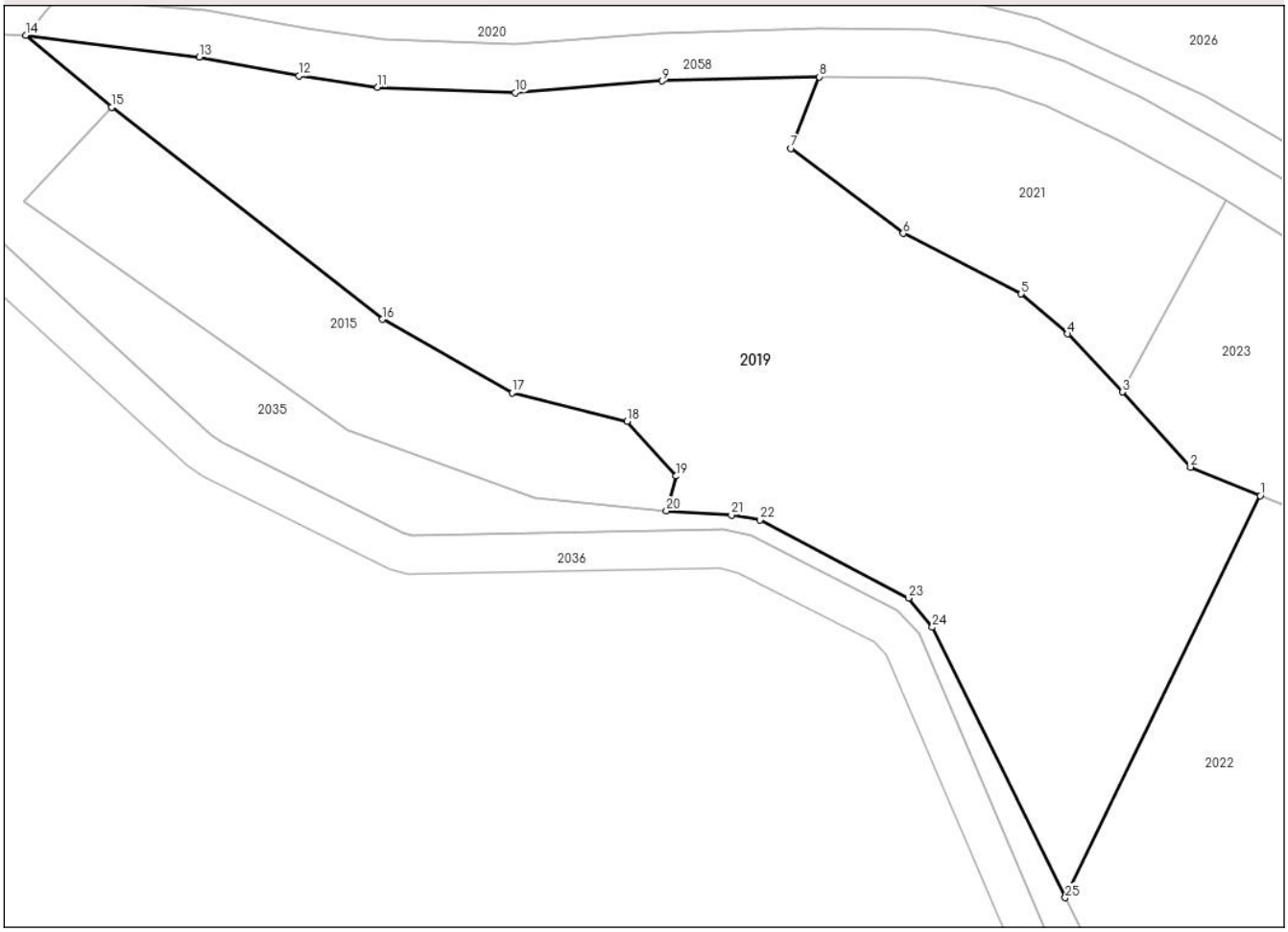

Date referitoare la teren

Crt	Categorie folosință	Intra vilan	Suprafaţa (mp)	Tarla	Parcelă	Nr. topo	Observaţii / Referinţe
1	arabil	NU	3.800	18	479/1	-	

Lungime Segmente

1) Valorile lungimilor segmentelor sunt obţinute din proiecţie în plan.

Punct început	X / Y	Punct sfârşit	X / Y	Lungime segment (** (m)
1	445.109,188 501.799,466	2	445.101,932 501.802,423	7.836
3	445.094,891 501.810,227	4	445.089,16 501.816,265	8.325
5	445.084,318 501.820,418	6	445.072,054 501.826,704	13.781
7	445.060,393 501.835,545	8	445.063,335 501.842,958	7.976
9	445.046,985 501.842,549	10	445.031,725 501.841,324	15.309

Punct început	X / Y	Punct sfârşit	X / Y	Lungime segment (** (m)
2	445.101,932 501.802,423	3	445.094,891 501.810,227	10.511
4	445.089,16 501.816,265	5	445.084,318 501.820,418	6.379
6	445.072,054 501.826,704	7	445.060,393 501.835,545	14.634
8	445.063,335 501.842,958	9	445.046,985 501.842,549	16.355
10	445.031,725 501.841,324	11	445.017,419 501.841,868	14.317

Document care conține date cu caracter personal, protejat de prevederile Regulamentului (UE) nr. 679/2016 și Legii 190/2018

Punct început	X / Y	Punct sfârşit	X / Y	Lungime segment (** (m)
11	445.017,419 501.841,868	12	445.009,244 501.843,094	8.266
13	444.998,846 501.845,004	14	444.980,822 501.847,303	18.17
15	444.989,744 501.839,824	16	445.017,922 501.817,779	35.777
17	445.031,38 501.810,159	18	445.043,342 501.807,171	12.33
19	445.048,426 501.801,493	20	445.047,439 501.797,863	3.762
21	445.054,188 501.797,45	22	445.057,15 501.796,956	3.002
23	445.072,627 501.788,834	24	445.075,087 501.785,79	3.914
25	445.088,92 501.757,683	1	445.109,188 501.799,466	46.439

Punct început	X / Y	Punct sfârşit	X / Y	Lungime segment (** (m)
12	445.009,244 501.843,094	13	444.998,846 501.845,004	10.572
14	444.980,822 501.847,303	15	444.989,744 501.839,824	11.643
16	445.017,922 501.817,779	17	445.031,38 501.810,159	15.465
18	445.043,342 501.807,171	19	445.048,426 501.801,493	7.621
20	445.047,439 501.797,863	21	445.054,188 501.797,45	6.762
22	445.057,15 501.796,956	23	445.072,627 501.788,834	17.48
24	445.075,087 501.785,79	25	445.088,92 501.757,683	31.326

** Lungimile segmentelor sunt determinate în planul de proiecţie Stereo 70 şi sunt rotunjite la 1 milimetru.
*** Distanţa dintre puncte este formată din segmente cumulate ce sunt mai mici decât valoarea 1 milimetru.

Document care conține date cu caracter personal, protejat de prevederile Regulamentului (UE) nr. 679/2016 și Legii 190/2018

DATE DESPRE IMOBILUL NR. 2020

Oficiul de Cadastru şi Publicitate Imobiliară SIBIU
Biroul de Cadastru şi Publicitate Imobiliară Medias

A. Partea I. Descrierea imobilului

TEREN Extravilan

Adresa: Jud. Sibiu

Nr. Crt	Nr cadastral Nr. topografic	Suprafaţa* (mp)	Observaţii / Referinţe
A1		576	Sector cadastral:17 Teren neimprejmuit;

B. Partea II. Proprietari şi acte

Inscrieri privitoare la dreptul de proprietate şi alte drepturi reale		Referinţe
/		
Act Normativ nr. 7, din 13/03/1996 emis de PARLAMENTUL ROMANIEI (Lege);		
B1	Inscrierea provizorie, drept de PROPRIETATE, dobandit prin Lege, cota actuala 1/1	A1
	1) **COMUNA SEICA MARE**, CIF:4241052, PROPRIETAR NEIDENTIFICAT	

C. Partea III. SARCINI .

Inscrieri privind dezmembramintele dreptului de proprietate, drepturi reale de garanţie şi sarcini	Referinţe
NU SUNT	

Document care conține date cu caracter personal, protejat de prevederile Regulamentului (UE) nr. 679/2016 și Legii 190/2018

Anexa Nr. 1 La Partea I

Teren

Nr cadastral	Suprafaţa (mp)*	Observaţii / Referinţe
	576	

* Suprafaţa este determinată in planul de proiecţie Stereo 70.

DETALII LINIARE IMOBIL

Date referitoare la teren

Crt	Categorie folosință	Intra vilan	Suprafaţa (mp)	Tarla	Parcelă	Nr. topo	Observaţii / Referinţe
1	curti constructii	NU	576	18	439	-	Taluz

Lungime Segmente

1) Valorile lungimilor segmentelor sunt obţinute din proiecţie în plan.

Punct început	X / Y	Punct sfârşit	X / Y	Lungime segment (** (m)
1	445.085,98 501.848,988	2	445.072,491 501.852,353	13.902
3	445.047,071 501.850,872	4	445.027,97 501.850,513	19.104
5	445.000,825 501.852,613	6	444.989,642 501.851,746	11.217
7	444.983,987 501.851,187	8	444.999,615 501.849,946	15.677
9	445.010,066 501.848,026	10	445.017,886 501.846,854	7.907

Punct început	X / Y	Punct sfârşit	X / Y	Lungime segment (** (m)
2	445.072,491 501.852,353	3	445.047,071 501.850,872	25.463
4	445.027,97 501.850,513	5	445.000,825 501.852,613	27.226
6	444.989,642 501.851,746	7	444.983,987 501.851,187	5.682
8	444.999,615 501.849,946	9	445.010,066 501.848,026	10.626
10	445.017,886 501.846,854	11	445.031,62 501.846,331	13.744

Document care conține date cu caracter personal, protejat de prevederile Regulamentului (UE) nr. 679/2016 și Legii 190/2018

Punct început	X / Y	Punct sfârşit	X / Y	Lungime segment (** (m)
11	445.031,62 501.846,331	12	445.046,722 501.847,544	15.151
13	445.063,296 501.847,958	14	445.074,932 501.847,852	11.637
15	445.082,968 501.846,53	16	445.088,777 501.844,581	6.127
17	445.096,873 501.840,805	18	445.105,139 501.836,235	9.445
19	445.116,407 501.829,391	20	445.121,593 501.825,967	6.214
21	445.129,342 501.818,903	22	445.136,33 501.814,402	8.312
23	445.148,07 501.805,775	24	445.138,971 501.816,121	13.778
25	445.122,956 501.829,547	26	445.103,5 501.840,933	22.542

Punct început	X / Y	Punct sfârşit	X / Y	Lungime segment (** (m)
12	445.046,722 501.847,544	13	445.063,296 501.847,958	16.578
14	445.074,932 501.847,852	15	445.082,968 501.846,53	8.144
16	445.088,777 501.844,581	17	445.096,873 501.840,805	8.933
18	445.105,139 501.836,235	19	445.116,407 501.829,391	13.184
20	445.121,593 501.825,967	21	445.129,342 501.818,903	10.486
22	445.136,33 501.814,402	23	445.148,07 501.805,775	14.568
24	445.138,971 501.816,121	25	445.122,956 501.829,547	20.899
26	445.103,5 501.840,933	1	445.085,98 501.848,988	19.284

** Lungimile segmentelor sunt determinate în planul de proiecţie Stereo 70 şi sunt rotunjite la 1 milimetru.
*** Distanţa dintre puncte este formată din segmente cumulate ce sunt mai mici decât valoarea 1 milimetru.

Document care conține date cu caracter personal, protejat de prevederile Regulamentului (UE) nr. 679/2016 și Legii 190/2018

DATE DESPRE IMOBILUL NR. 2021

Oficiul de Cadastru şi Publicitate Imobiliară SIBIU
Biroul de Cadastru şi Publicitate Imobiliară Medias

A. Partea I. Descrierea imobilului

TEREN Extravilan

Adresa: Jud. Sibiu

Nr. Crt	Nr cadastral Nr. topografic	Suprafaţa* (mp)	Observaţii / Referinţe
A1		738	Sector cadastral:17 Teren neimprejmuit;

B. Partea II. Proprietari şi acte

Inscrieri privitoare la dreptul de proprietate şi alte drepturi reale		Referinţe
/		
Act Normativ nr. 7, din 13/03/1996 emis de PARLAMENTUL ROMANIEI (Lege);		
B1	Inscrierea provizorie, drept de PROPRIETATE, dobandit prin Lege, cota actuala 1/1	A1
	1) **COMUNA SEICA MARE**, CIF:4241052, PROPRIETAR NEIDENTIFICAT	

C. Partea III. SARCINI .

Inscrieri privind dezmembramintele dreptului de proprietate, drepturi reale de garanţie şi sarcini	Referinţe
NU SUNT	

Anexa Nr. 1 La Partea I

Teren

Nr cadastral	Suprafaţa (mp)*	Observaţii / Referinţe
	738	

* Suprafaţa este determinată in planul de proiecţie Stereo 70.

DETALII LINIARE IMOBIL

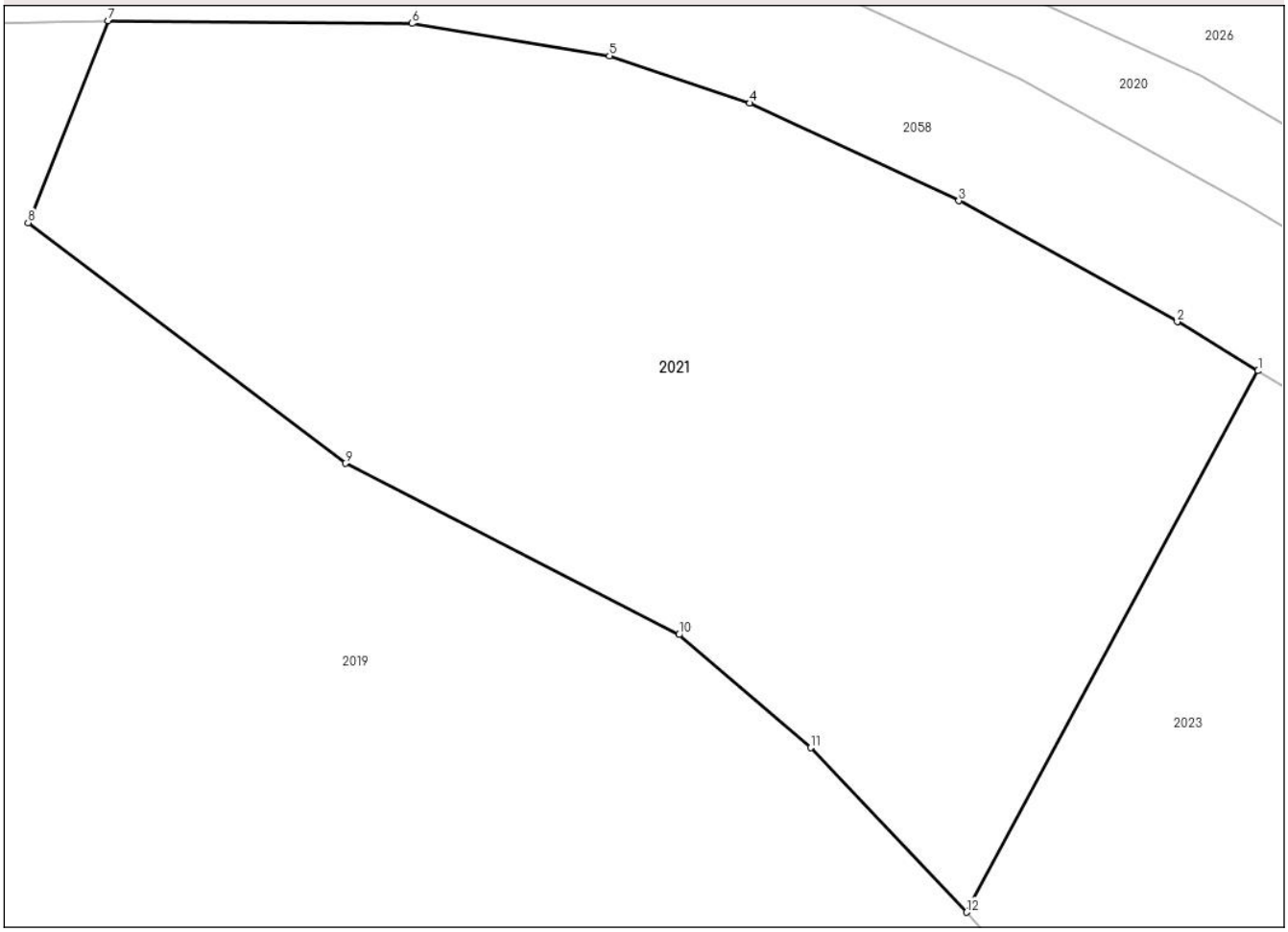

Date referitoare la teren

Crt	Categorie folosință	Intra vilan	Suprafaţa (mp)	Tarla	Parcelă	Nr. topo	Observaţii / Referinţe
1	faneata	NU	738	18	478/1	-	

Lungime Segmente
1) Valorile lungimilor segmentelor sunt obţinute din proiecţie în plan.

Punct început	X / Y	Punct sfârşit	X / Y	Lungime segment (** (m)
1	445.105,602 501.830,104	2	445.102,63 501.831,908	3.476
2	445.102,63 501.831,908	3	445.094,604 501.836,346	9.172
3	445.094,604 501.836,346	4	445.086,919 501.839,93	8.48
4	445.086,919 501.839,93	5	445.081,759 501.841,661	5.443
5	445.081,759 501.841,661	6	445.074,501 501.842,856	7.356

Document care conține date cu caracter personal, protejat de prevederile Regulamentului (UE) nr. 679/2016 și Legii 190/2018

Punct început	X / Y	Punct sfârşit	X / Y	Lungime segment (** (m)
6	445.074,501 501.842,856	7	445.063,335 501.842,958	11.166
7	445.063,335 501.842,958	8	445.060,393 501.835,545	7.976
8	445.060,393 501.835,545	9	445.072,054 501.826,704	14.634
9	445.072,054 501.826,704	10	445.084,318 501.820,418	13.781
10	445.084,318 501.820,418	11	445.089,16 501.816,265	6.379
11	445.089,16 501.816,265	12	445.094,891 501.810,227	8.325
12	445.094,891 501.810,227	1	445.105,602 501.830,104	22.579

** Lungimile segmentelor sunt determinate în planul de proiecţie Stereo 70 şi sunt rotunjite la 1 milimetru.
*** Distanţa dintre puncte este formată din segmente cumulate ce sunt mai mici decât valoarea 1 milimetru.

Document care conține date cu caracter personal, protejat de prevederile Regulamentului (UE) nr. 679/2016 și Legii 190/2018

DATE DESPRE IMOBILUL NR. 2022

Oficiul de Cadastru şi Publicitate Imobiliară SIBIU
Biroul de Cadastru şi Publicitate Imobiliară Medias

A. Partea I. Descrierea imobilului

TEREN Extravilan

Adresa: Jud. Sibiu

Nr. Crt	Nr cadastral Nr. topografic	Suprafaţa* (mp)	Observaţii / Referinţe
A1		4.100	Sector cadastral:17 Teren neimprejmuit;

B. Partea II. Proprietari şi acte

Inscrieri privitoare la dreptul de proprietate şi alte drepturi reale		Referinţe
/		
Act Administrativ nr. 780/54, din 16/01/2018 emis de CJPSDPAT SIBIU (titlu de proprietate);		
B1	Intabulare, drept de PROPRIETATE, dobandit prin Reconstituire, cota actuala 1/1	A1
	1) **NEGREA VARVARA** 2) **NEGREA NICOLAE**	

C. Partea III. SARCINI .

Inscrieri privind dezmembramintele dreptului de proprietate, drepturi reale de garanţie şi sarcini	Referinţe
NU SUNT	

Document care conține date cu caracter personal, protejat de prevederile Regulamentului (UE) nr. 679/2016 și Legii 190/2018

Anexa Nr. 1 La Partea I

Teren

Nr cadastral	Suprafaţa (mp)*	Observaţii / Referinţe
	4.100	

* Suprafaţa este determinată in planul de proiecţie Stereo 70.

DETALII LINIARE IMOBIL

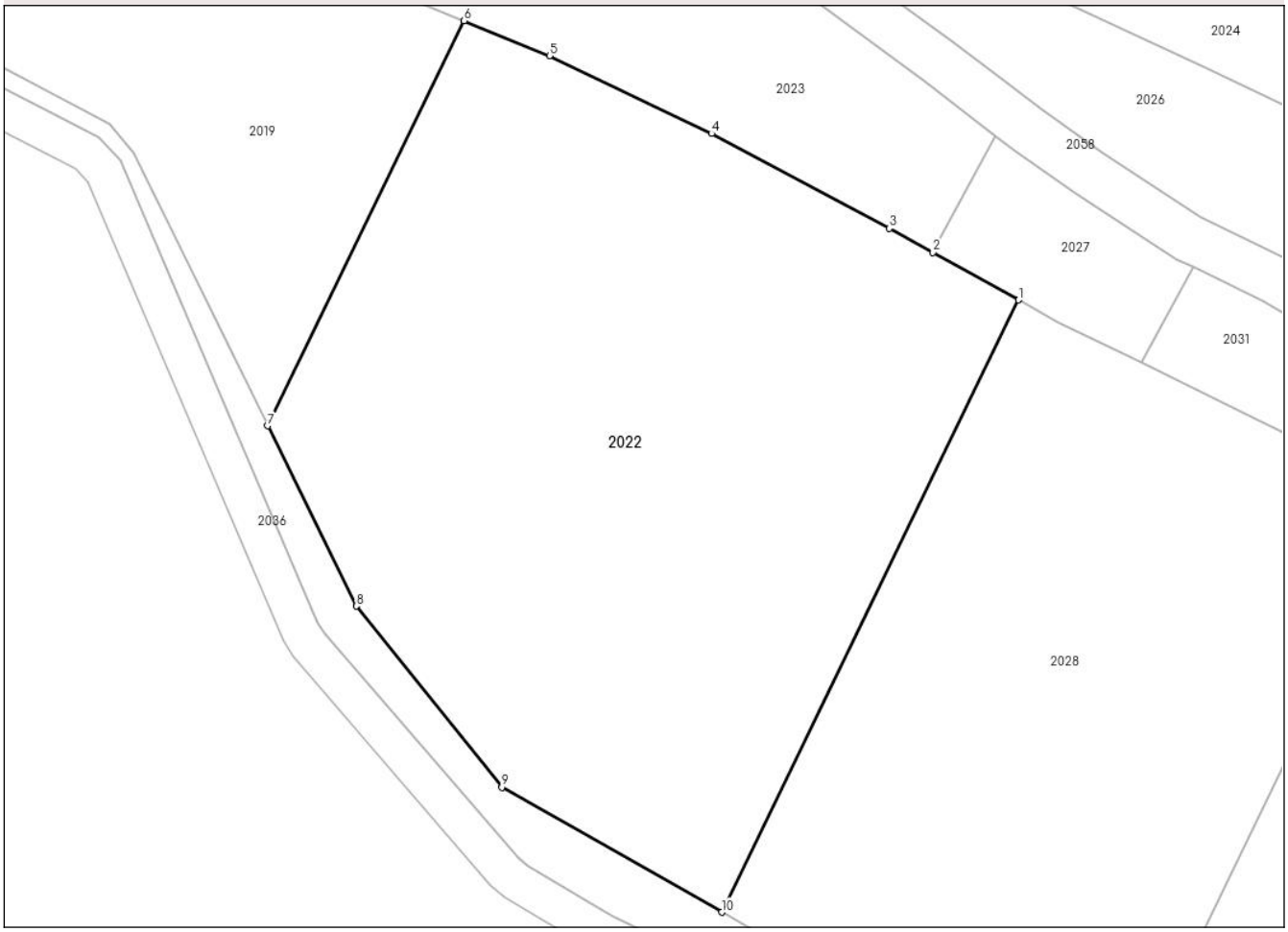

Date referitoare la teren

Crt	Categorie folosință	Intra vilan	Suprafaţa (mp)	Tarla	Parcelă	Nr. topo	Observaţii / Referinţe
1	arabil	NU	4.100	18	479/2	-	

Lungime Segmente
1) Valorile lungimilor segmentelor sunt obţinute din proiecţie în plan.

Punct început	X / Y	Punct sfârşit	X / Y	Lungime segment (** (m)
1	445.166,423 501.770,674	2	445.157,609 501.775,561	10.078
2	445.157,609 501.775,561	3	445.153,094 501.778,065	5.162
3	445.153,094 501.778,065	4	445.134,742 501.787,834	20.79
4	445.134,742 501.787,834	5	445.118,021 501.795,865	18.55
5	445.118,021 501.795,865	6	445.109,188 501.799,466	9.538

Document care conține date cu caracter personal, protejat de prevederile Regulamentului (UE) nr. 679/2016 și Legii 190/2018

Punct început	X / Y	Punct sfârşit	X / Y	Lungime segment (** (m)
6	445.109,188 501.799,466	7	445.088,92 501.757,683	46.439
7	445.088,92 501.757,683	8	445.098,068 501.739,094	20.718
8	445.098,068 501.739,094	9	445.113,088 501.720,413	23.971
9	445.113,088 501.720,413	10	445.135,794 501.707,535	26.104
10	445.135,794 501.707,535	1	445.166,423 501.770,674	70.175

** Lungimile segmentelor sunt determinate în planul de proiecţie Stereo 70 şi sunt rotunjite la 1 milimetru.
*** Distanţa dintre puncte este formată din segmente cumulate ce sunt mai mici decât valoarea 1 milimetru.

Document care conține date cu caracter personal, protejat de prevederile Regulamentului (UE) nr. 679/2016 și Legii 190/2018

DATE DESPRE IMOBILUL NR. 2023

Oficiul de Cadastru şi Publicitate Imobiliară SIBIU
Biroul de Cadastru şi Publicitate Imobiliară Medias

A. Partea I. Descrierea imobilului

TEREN Extravilan

Adresa: Jud. Sibiu

Nr. Crt	Nr cadastral Nr. topografic	Suprafaţa* (mp)	Observaţii / Referinţe
A1		1.400	Sector cadastral:17 Teren neimprejmuit;

B. Partea II. Proprietari şi acte

Inscrieri privitoare la dreptul de proprietate şi alte drepturi reale		Referinţe
/		
Act Administrativ nr. 780/54, din 16/01/2018 emis de CJPSDPAT SIBIU (titlu de proprietate);		
B1	Intabulare, drept de PROPRIETATE, dobandit prin Reconstituire, cota actuala 1/1	A1
	1) **NEGREA VARVARA** 2) **NEGREA NICOLAE**	

C. Partea III. SARCINI .

Inscrieri privind dezmembramintele dreptului de proprietate, drepturi reale de garanţie şi sarcini	Referinţe
NU SUNT	

Document care conține date cu caracter personal, protejat de prevederile Regulamentului (UE) nr. 679/2016 și Legii 190/2018

Anexa Nr. 1 La Partea I

Teren

Nr cadastral	Suprafaţa (mp)*	Observaţii / Referinţe
	1.400	

* Suprafaţa este determinată in planul de proiecţie Stereo 70.

DETALII LINIARE IMOBIL

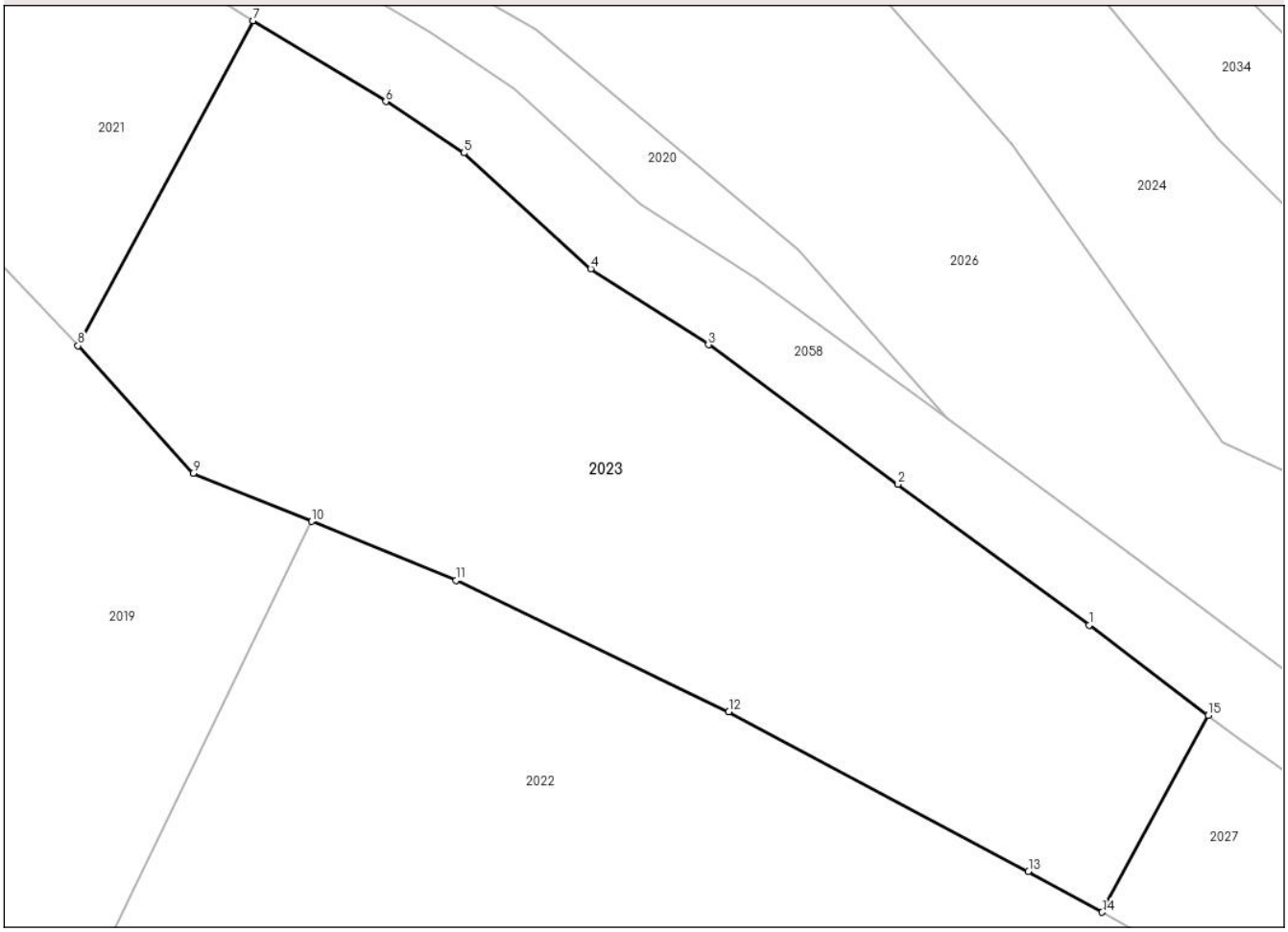

Date referitoare la teren

Crt	Categorie folosință	Intra vilan	Suprafaţa (mp)	Tarla	Parcelă	Nr. topo	Observaţii / Referinţe
1	faneata	NU	1.400	18	478/2	-	

Lungime Segmente
1) Valorile lungimilor segmentelor sunt obţinute din proiecţie în plan.

Punct început	X / Y	Punct sfârşit	X / Y	Lungime segment (** (m)
1	445.156,805 501.793,128	2	445.145,106 501.801,748	14.531
2	445.145,106 501.801,748	3	445.133,494 501.810,282	14.411
3	445.133,494 501.810,282	4	445.126,283 501.814,926	8.577
4	445.126,283 501.814,926	5	445.118,513 501.822,009	10.514
5	445.118,513 501.822,009	6	445.113,731 501.825,167	5.73

Document care conține date cu caracter personal, protejat de prevederile Regulamentului (UE) nr. 679/2016 și Legii 190/2018

Punct început	X / Y	Punct sfârşit	X / Y	Lungime segment (** (m)
6	445.113,731 501.825,167	7	445.105,602 501.830,104	9.511
7	445.105,602 501.830,104	8	445.094,891 501.810,227	22.579
8	445.094,891 501.810,227	9	445.101,932 501.802,423	10.511
9	445.101,932 501.802,423	10	445.109,188 501.799,466	7.836
10	445.109,188 501.799,466	11	445.118,021 501.795,865	9.538
11	445.118,021 501.795,865	12	445.134,742 501.787,834	18.55
12	445.134,742 501.787,834	13	445.153,094 501.778,065	20.79
13	445.153,094 501.778,065	14	445.157,609 501.775,561	5.162
14	445.157,609 501.775,561	15	445.164,094 501.787,596	13.671
15	445.164,094 501.787,596	1	445.156,805 501.793,128	9.151

** Lungimile segmentelor sunt determinate în planul de proiecţie Stereo 70 şi sunt rotunjite la 1 milimetru.
*** Distanţa dintre puncte este formată din segmente cumulate ce sunt mai mici decât valoarea 1 milimetru.

Document care conține date cu caracter personal, protejat de prevederile Regulamentului (UE) nr. 679/2016 și Legii 190/2018

DATE DESPRE IMOBILUL NR. 2024

Oficiul de Cadastru şi Publicitate Imobiliară SIBIU
Biroul de Cadastru şi Publicitate Imobiliară Medias

A. Partea I. Descrierea imobilului

TEREN Extravilan

Adresa: Jud. Sibiu

Nr. Crt	Nr cadastral Nr. topografic	Suprafaţa* (mp)	Observaţii / Referinţe
A1		2.090	Sector cadastral:17 Teren neimprejmuit;

B. Partea II. Proprietari şi acte

Inscrieri privitoare la dreptul de proprietate şi alte drepturi reale		Referinţe
/		
Act Normativ nr. 7, din 13/03/1996 emis de PARLAMENTUL ROMANIEI (Lege);		
B1	Inscrierea provizorie, drept de PROPRIETATE, dobandit prin Lege, cota actuala 1/1	A1
	1) **COMUNA SEICA MARE**, CIF:4241052, PROPRIETAR NEIDENTIFICAT	

C. Partea III. SARCINI .

Inscrieri privind dezmembramintele dreptului de proprietate, drepturi reale de garanţie şi sarcini	Referinţe
NU SUNT	

Document care conține date cu caracter personal, protejat de prevederile Regulamentului (UE) nr. 679/2016 și Legii 190/2018

Anexa Nr. 1 La Partea I

Teren

Nr cadastral	Suprafaţa (mp)*	Observaţii / Referinţe
	2.090	

* Suprafaţa este determinată in planul de proiecţie Stereo 70.

DETALII LINIARE IMOBIL

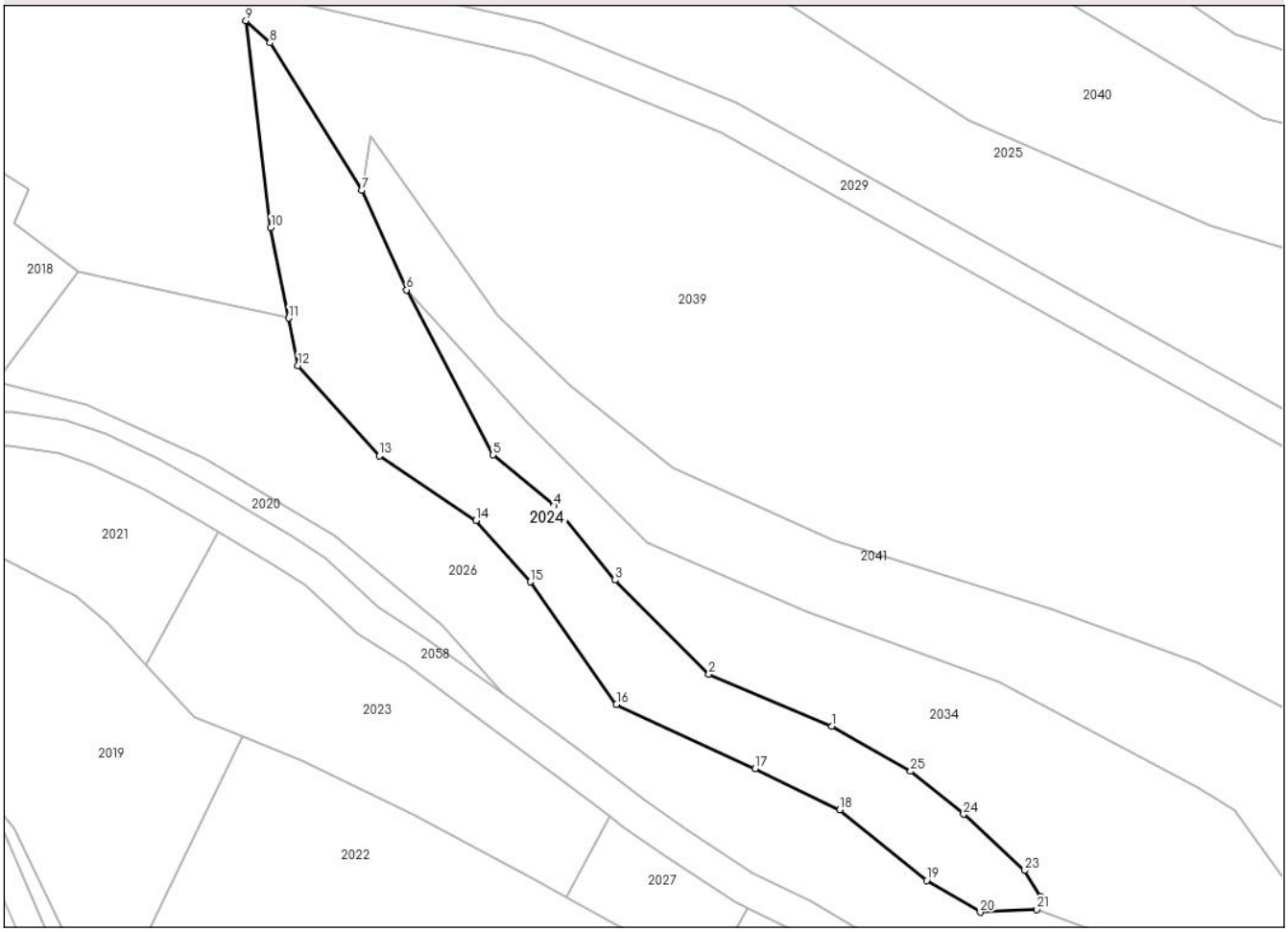

Date referitoare la teren

Crt	Categorie folosință	Intra vilan	Suprafaţa (mp)	Tarla	Parcelă	Nr. topo	Observaţii / Referinţe
1	padure	NU	2.090	18	441	-	Tufaris

Lungime Segmente

1) Valorile lungimilor segmentelor sunt obţinute din proiecţie în plan.

Punct început	X / Y	Punct sfârşit	X / Y	Lungime segment (** (m)
1	445.197,083 501.801,056	2	445.178,753 501.808,786	19.893
3	445.164,763 501.822,818	4	445.155,682 501.833,909	14.334
5	445.146,602 501.841,472	6	445.133,679 501.866,048	27.767
7	445.126,994 501.880,877	8	445.113,291 501.902,866	25.91
9	445.109,734 501.906,158	10	445.113,441 501.875,337	31.043

Punct început	X / Y	Punct sfârşit	X / Y	Lungime segment (** (m)
2	445.178,753 501.808,786	3	445.164,763 501.822,818	19.815
4	445.155,682 501.833,909	5	445.146,602 501.841,472	11.817
6	445.133,679 501.866,048	7	445.126,994 501.880,877	16.266
8	445.113,291 501.902,866	9	445.109,734 501.906,158	4.847
10	445.113,441 501.875,337	11	445.116,096 501.861,852	13.744

Document care conține date cu caracter personal, protejat de prevederile Regulamentului (UE) nr. 679/2016 și Legii 190/2018

Punct început	X / Y	Punct sfârşit	X / Y	Lungime segment (** (m)
11	445.116,096 501.861,852	12	445.117,486 501.854,789	7.198
13	445.129,62 501.841,316	14	445.144,029 501.831,695	17.326
15	445.152,139 501.822,537	16	445.164,99 501.804,326	22.288
17	445.185,675 501.794,716	18	445.198,315 501.788,61	14.037
19	445.211,27 501.778,084	20	445.219,275 501.773,347	9.302
21	445.227,702 501.773,768	22	445.228,192 501.775,68	1.974
23	445.225,837 501.779,545	24	445.216,757 501.787,948	12.372
25	445.208,854 501.794,334	1	445.197,083 501.801,056	13.555

Punct început	X / Y	Punct sfârşit	X / Y	Lungime segment (** (m)
12	445.117,486 501.854,789	13	445.129,62 501.841,316	18.132
14	445.144,029 501.831,695	15	445.152,139 501.822,537	12.233
16	445.164,99 501.804,326	17	445.185,675 501.794,716	22.809
18	445.198,315 501.788,61	19	445.211,27 501.778,084	16.693
20	445.219,275 501.773,347	21	445.227,702 501.773,768	8.437
22	445.228,192 501.775,68	23	445.225,837 501.779,545	4.526
24	445.216,757 501.787,948	25	445.208,854 501.794,334	10.161

** Lungimile segmentelor sunt determinate în planul de proiecţie Stereo 70 şi sunt rotunjite la 1 milimetru.
*** Distanţa dintre puncte este formată din segmente cumulate ce sunt mai mici decât valoarea 1 milimetru.

Document care conține date cu caracter personal, protejat de prevederile Regulamentului (UE) nr. 679/2016 și Legii 190/2018

DATE DESPRE IMOBILUL NR. 2025

Oficiul de Cadastru şi Publicitate Imobiliară SIBIU
Biroul de Cadastru şi Publicitate Imobiliară Medias

A. Partea I. Descrierea imobilului

TEREN Extravilan

Adresa: Jud. Sibiu

Nr. Crt	Nr cadastral Nr. topografic	Suprafaţa* (mp)	Observaţii / Referinţe
A1		47.537	Sector cadastral:17 Teren neimprejmuit;

B. Partea II. Proprietari şi acte

Inscrieri privitoare la dreptul de proprietate şi alte drepturi reale		Referinţe
/		
Act Normativ nr. 7, din 13/03/1996 emis de PARLAMENTUL ROMANIEI (Lege);		
B1	Inscrierea provizorie, drept de PROPRIETATE, dobandit prin Lege, cota actuala 1/1	A1
	1) **COMUNA SEICA MARE**, CIF:4241052, PROPRIETAR NEIDENTIFICAT	

C. Partea III. SARCINI .

Inscrieri privind dezmembramintele dreptului de proprietate, drepturi reale de garanţie şi sarcini	Referinţe
NU SUNT	

Document care conține date cu caracter personal, protejat de prevederile Regulamentului (UE) nr. 679/2016 și Legii 190/2018

Anexa Nr. 1 La Partea I

Teren

Nr cadastral	Suprafaţa (mp)*	Observaţii / Referinţe
	47.537	

* Suprafaţa este determinată in planul de proiecţie Stereo 70.

DETALII LINIARE IMOBIL

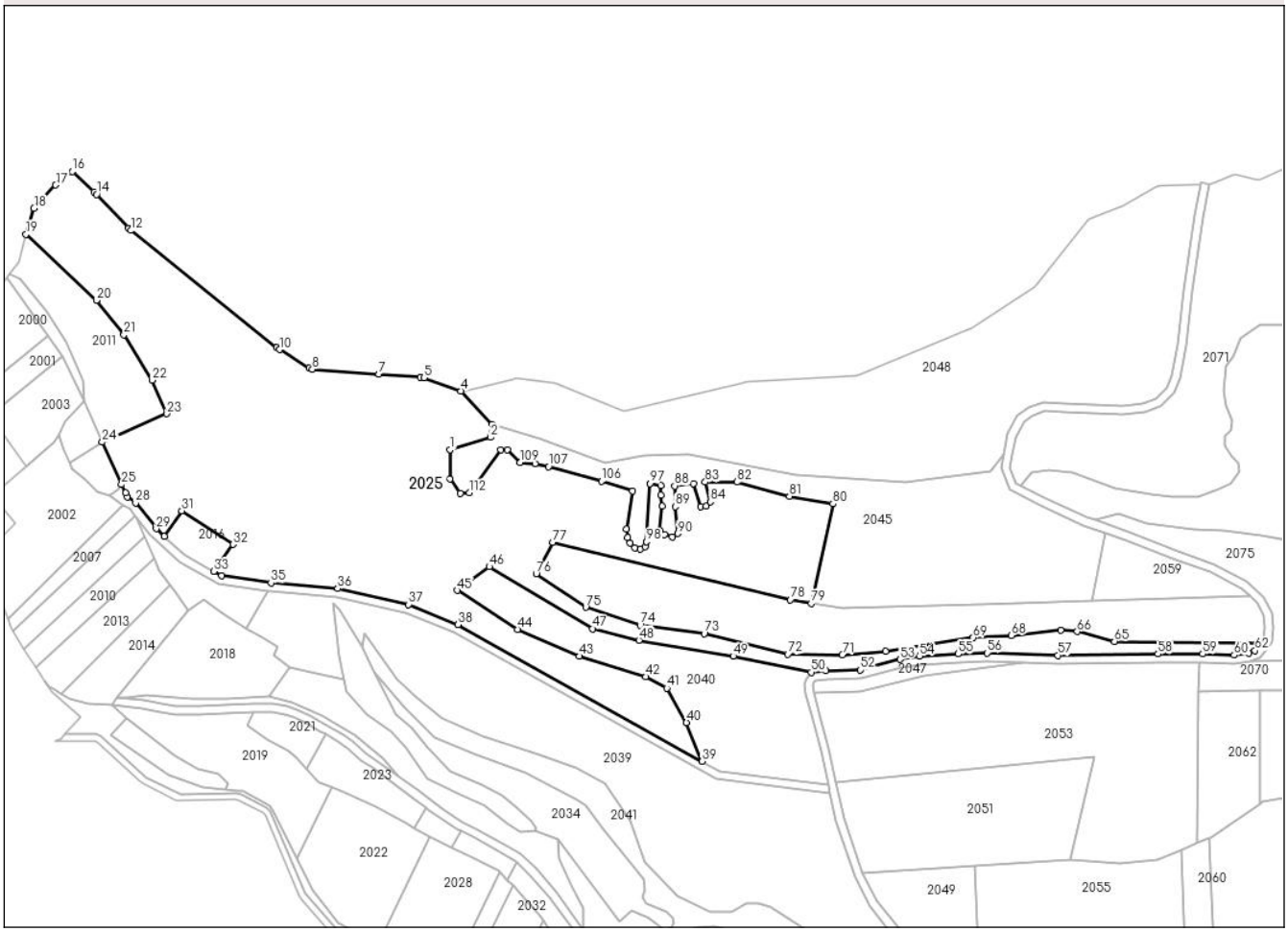

Date referitoare la teren

Crt	Categorie folosință	Intra vilan	Suprafaţa (mp)	Tarla	Parcelă	Nr. topo	Observaţii / Referinţe
1	faneata	NU	47.537	18	435	-	

Lungime Segmente

1) Valorile lungimilor segmentelor sunt obţinute din proiecţie în plan.

Punct început	X / Y	Punct sfârşit	X / Y	Lungime segment
1	445.178,334 501.995,962	2	445.202,012 502.003,077	24.724
4	445.184,532 502.030,027	5	445.162,96 502.037,747	22.911
7	445.136,803 502.039,894	8	445.097,898 502.042,686	39.005
10	445.078,778 502.054,217	11	445.077,153 502.055,377	1.997
13	444.990,643 502.124,935	14	444.972,151 502.144,601	26.994
16	444.957,914 502.157,89	17	444.948,327 502.150,032	12.396

Punct început	X / Y	Punct sfârşit	X / Y	Lungime segment
2	445.202,012 502.003,077	3	445.202,612 502.010,468	7.415
5	445.162,96 502.037,747	6	445.161,021 502.038,156	1.982
8	445.097,898 502.042,686	9	445.096,055 502.043,292	1.94
11	445.077,153 502.055,377	12	444.992,108 502.123,581	109.015
14	444.972,151 502.144,601	15	444.970,733 502.146,009	1.999
17	444.948,327 502.150,032	18	444.935,657 502.136,596	18.467

Punct început	X / Y	Punct sfârşit	X / Y	Lungime segment
3	445.202,612 502.010,468	4	445.184,532 502.030,027	26.635
6	445.161,021 502.038,156	7	445.136,803 502.039,894	24.281
9	445.096,055 502.043,292	10	445.078,778 502.054,217	20.441
12	444.992,108 502.123,581	13	444.990,643 502.124,935	1.995
15	444.970,733 502.146,009	16	444.957,914 502.157,89	17.479
18	444.935,657 502.136,596	19	444.930,913 502.121,394	15.925

Document care conține date cu caracter personal, protejat de prevederile Regulamentului (UE) nr. 679/2016 și Legii 190/2018

Punct început	X / Y	Punct sfârşit	X / Y	Lungime segment
19	444.930,913 502.121,394	20	444.971,969 502.082,811	56.34
22	445.004,386 502.036,419	23	445.013,12 502.016,843	21.436
25	444.986,74 501.975,584	26	444.988,998 501.970,629	5.445
28	444.994,913 501.964,854	29	445.006,966 501.949,89	19.214
31	445.021,818 501.960,362	32	445.051,706 501.940,746	35.751
34	445.044,98 501.922,4	35	445.073,798 501.918,216	29.121
37	445.154,004 501.905,691	38	445.182,812 501.893,942	31.112
40	445.316,164 501.836,959	41	445.304,587 501.856,969	23.117
43	445.253,648 501.875,637	44	445.217,553 501.891,257	39.33
46	445.201,18 501.927,703	47	445.261,316 501.891,66	70.11
49	445.343,328 501.875,637	50	445.388,748 501.866,275	46.375
52	445.417,613 501.867,565	53	445.440,649 501.873,761	23.855
55	445.474,613 501.876,888	56	445.491,472 501.877,5	16.869
58	445.591,083 501.876,939	59	445.617,102 501.876,939	26.019
61	445.643,952 501.877,314	62	445.647,671 501.878,821	4.014
64	445.650,696 501.883,056	65	445.565,666 501.884,248	85.039
67	445.534,263 501.890,64	68	445.505,519 501.887,7	28.893
70	445.432,324 501.878,311	71	445.406,921 501.876,282	25.484
73	445.326,487 501.888,802	74	445.289,068 501.893,729	37.742
76	445.228,476 501.923,623	77	445.238,052 501.941,965	20.692
79	445.388,885 501.906,357	80	445.401,456 501.964,317	59.307
82	445.345,538 501.976,97	83	445.327,074 501.976,97	18.464
85	445.327,713 501.962,994	86	445.324,505 501.962,683	3.223
88	445.309,189 501.974,784	89	445.309,499 501.962,683	12.105
91	445.307,844 501.945,205	92	445.303,187 501.946,342	4.794
94	445.302,048 501.962,89	95	445.301,22 501.969,509	6.671
97	445.294,701 501.976,128	98	445.292,734 501.942,309	33.877
100	445.289,216 501.938,069	101	445.286,008 501.938,689	3.268
103	445.281,868 501.944,791	104	445.281,04 501.949,549	4.829
106	445.266,588 501.977,428	107	445.235,625 501.986,033	32.137
109	445.219,067 501.988,515	110	445.211,616 501.995,962	10.534
112	445.189,428 501.970,809	113	445.184,129 501.970,478	5.309

Punct început	X / Y	Punct sfârşit	X / Y	Lungime segment
20	444.971,969 502.082,811	21	444.988,089 502.062,941	25.587
23	445.013,12 502.016,843	24	444.975,468 502.000,316	41.119
26	444.988,998 501.970,629	27	444.989,982 501.968,374	2.461
29	445.006,966 501.949,89	30	445.011,704 501.945,497	6.462
32	445.051,706 501.940,746	33	445.040,432 501.924,96	19.398
35	445.073,798 501.918,216	36	445.112,764 501.915,044	39.095
38	445.182,812 501.893,942	39	445.325,295 501.814,338	163.212
41	445.304,587 501.856,969	42	445.292,361 501.863,624	13.92
44	445.217,553 501.891,257	45	445.182,575 501.913,942	41.691
47	445.261,316 501.891,66	48	445.288,384 501.884,874	27.905
50	445.388,748 501.866,275	51	445.397,442 501.867,16	8.739
53	445.440,649 501.873,761	54	445.452,055 501.875,661	11.563
56	445.491,472 501.877,5	57	445.532,674 501.876,138	41.225
59	445.617,102 501.876,939	60	445.635,453 501.876,236	18.364
62	445.647,671 501.878,821	63	445.649,898 501.881,788	3.709
65	445.565,666 501.884,248	66	445.543,995 501.889,959	22.411
68	445.505,519 501.887,7	69	445.483,313 501.886,455	22.241
71	445.406,921 501.876,282	72	445.375,177 501.876,746	31.747
74	445.289,068 501.893,729	75	445.257,358 501.904,109	33.365
77	445.238,052 501.941,965	78	445.376,743 501.908,433	142.687
80	445.401,456 501.964,317	81	445.376,135 501.968,798	25.715
83	445.327,074 501.976,97	84	445.329,99 501.965,579	11.758
86	445.324,505 501.962,683	87	445.320,158 501.976,232	14.229
89	445.309,499 501.962,683	90	445.310,948 501.947,066	15.684
92	445.303,187 501.946,342	93	445.300,599 501.949,032	3.732
95	445.301,22 501.969,509	96	445.301,117 501.975,094	5.586
98	445.292,734 501.942,309	99	445.292,113 501.939,31	3.063
101	445.286,008 501.938,689	102	445.283,214 501.941,378	3.878
104	445.281,04 501.949,549	105	445.284,766 501.971,888	22.648
107	445.235,625 501.986,033	108	445.227,842 501.987,853	7.992
110	445.211,616 501.995,962	111	445.207,807 501.995,962	3.808
113	445.184,129 501.970,478	114	445.178,168 501.978,752	10.198

Punct început	X / Y	Punct sfârşit	X / Y	Lungime segment
21	444.988,089 502.062,941	22	445.004,386 502.036,419	31.129
24	444.975,468 502.000,316	25	444.986,74 501.975,584	27.18
27	444.989,982 501.968,374	28	444.994,913 501.964,854	6.058
30	445.011,704 501.945,497	31	445.021,818 501.960,362	17.98
33	445.040,432 501.924,96	34	445.044,98 501.922,4	5.219
36	445.112,764 501.915,044	37	445.154,004 501.905,691	42.287
39	445.325,295 501.814,338	40	445.316,164 501.836,959	24.395
42	445.292,361 501.863,624	43	445.253,648 501.875,637	40.533
45	445.182,575 501.913,942	46	445.201,18 501.927,703	23.141
48	445.288,384 501.884,874	49	445.343,328 501.875,637	55.715
51	445.397,442 501.867,16	52	445.417,613 501.867,565	20.175
54	445.452,055 501.875,661	55	445.474,613 501.876,888	22.592
57	445.532,674 501.876,138	58	445.591,083 501.876,939	58.414
60	445.635,453 501.876,236	61	445.643,952 501.877,314	8.567
63	445.649,898 501.881,788	64	445.650,696 501.883,056	1.499
66	445.543,995 501.889,959	67	445.534,263 501.890,64	9.756
69	445.483,313 501.886,455	70	445.432,324 501.878,311	51.635
72	445.375,177 501.876,746	73	445.326,487 501.888,802	50.161
75	445.257,358 501.904,109	76	445.228,476 501.923,623	34.857
78	445.376,743 501.908,433	79	445.388,885 501.906,357	12.318
81	445.376,135 501.968,798	82	445.345,538 501.976,97	31.669
84	445.329,99 501.965,579	85	445.327,713 501.962,994	3.445
87	445.320,158 501.976,232	88	445.309,189 501.974,784	11.065
90	445.310,948 501.947,066	91	445.307,844 501.945,205	3.62
93	445.300,599 501.949,032	94	445.302,048 501.962,89	13.934
96	445.301,117 501.975,094	97	445.294,701 501.976,128	6.499
99	445.292,113 501.939,31	100	445.289,216 501.938,069	3.152
102	445.283,214 501.941,378	103	445.281,868 501.944,791	3.669
105	445.284,766 501.971,888	106	445.266,588 501.977,428	19.003
108	445.227,842 501.987,853	109	445.219,067 501.988,515	8.801
111	445.207,807 501.995,962	112	445.189,428 501.970,809	31.152
114	445.178,168 501.978,752	1	445.178,334 501.995,962	17.21

Document care conține date cu caracter personal, protejat de prevederile Regulamentului (UE) nr. 679/2016 și Legii 190/2018

** Lungimile segmentelor sunt determinate în planul de proiecţie Stereo 70 şi sunt rotunjite la 1 milimetru.
*** Distanţa dintre puncte este formată din segmente cumulate ce sunt mai mici decât valoarea 1 milimetru.

DATE DESPRE IMOBILUL NR. 2026

Oficiul de Cadastru şi Publicitate Imobiliară SIBIU
Biroul de Cadastru şi Publicitate Imobiliară Medias

A. Partea I. Descrierea imobilului

TEREN Extravilan

Adresa: Jud. Sibiu

Nr. Crt	Nr cadastral Nr. topografic	Suprafaţa* (mp)	Observaţii / Referinţe
A1		3.295	Sector cadastral:17 Teren neimprejmuit;

B. Partea II. Proprietari şi acte

Inscrieri privitoare la dreptul de proprietate şi alte drepturi reale		Referinţe
/		
Act Normativ nr. 7, din 13/03/1996 emis de PARLAMENTUL ROMANIEI (Lege);		
B1	Inscrierea provizorie, drept de PROPRIETATE, dobandit prin Lege, cota actuala 1/1	A1
	1) **COMUNA SEICA MARE**, CIF:4241052, PROPRIETAR NEIDENTIFICAT	

C. Partea III. SARCINI .

Inscrieri privind dezmembramintele dreptului de proprietate, drepturi reale de garanţie şi sarcini	Referinţe
NU SUNT	

Document care conține date cu caracter personal, protejat de prevederile Regulamentului (UE) nr. 679/2016 și Legii 190/2018

Anexa Nr. 1 La Partea I

Teren

Nr cadastral	Suprafaţa (mp)*	Observaţii / Referinţe
	3.295	

* Suprafaţa este determinată in planul de proiecţie Stereo 70.

DETALII LINIARE IMOBIL

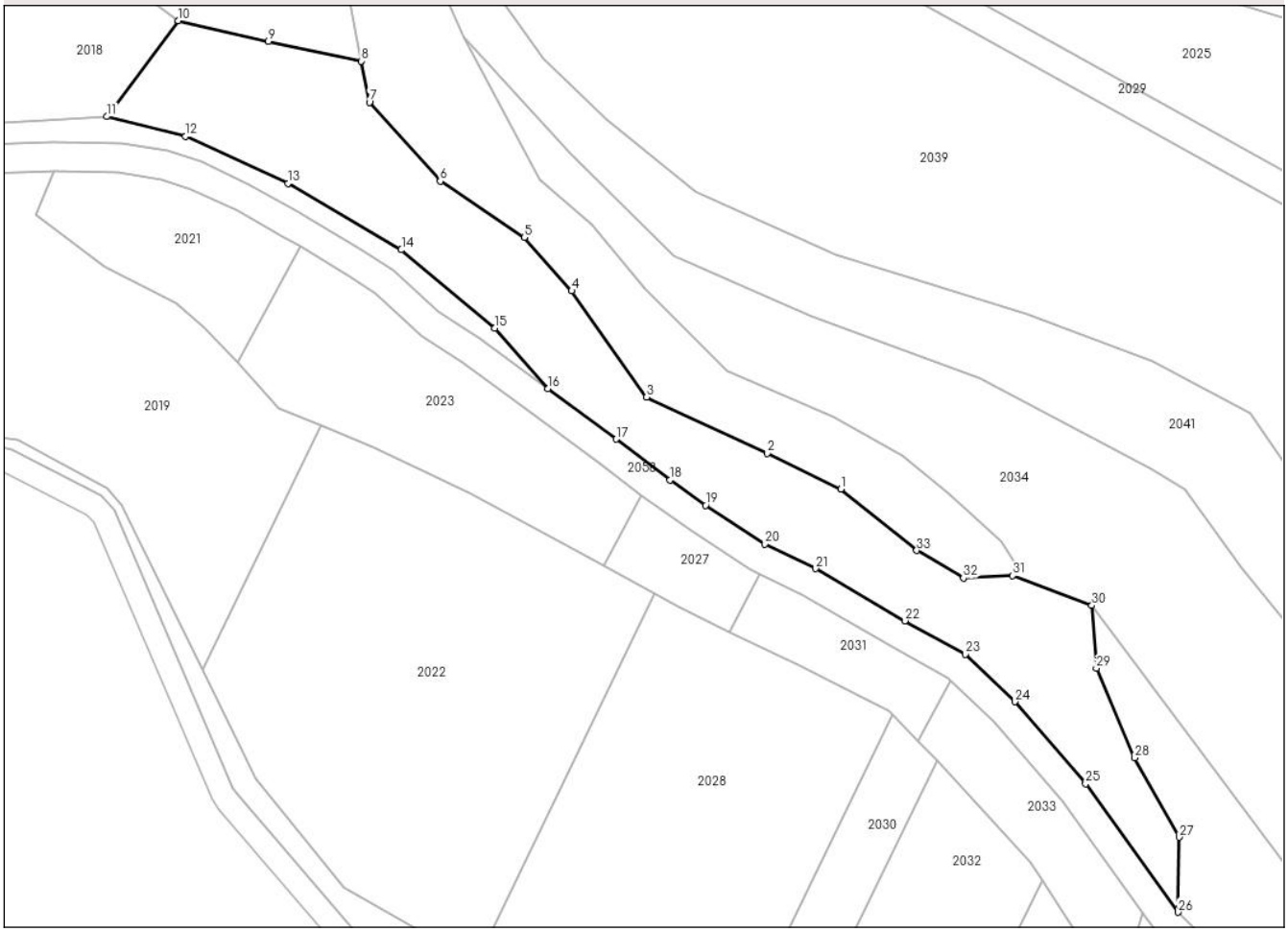

Date referitoare la teren

Crt	Categorie folosință	Intra vilan	Suprafaţa (mp)	Tarla	Parcelă	Nr. topo	Observaţii / Referinţe
1	faneata	NU	3.295	18	478/6	-	

Lungime Segmente

1) Valorile lungimilor segmentelor sunt obţinute din proiecţie în plan.

Punct început	X / Y	Punct sfârşit	X / Y	Lungime segment (** (m)
1	445.198,315 501.788,61	2	445.185,675 501.794,716	14.037
3	445.164,99 501.804,326	4	445.152,139 501.822,537	22.288
5	445.144,029 501.831,695	6	445.129,62 501.841,316	17.326
7	445.117,486 501.854,789	8	445.116,096 501.861,852	7.198
9	445.100,16 501.865,267	10	445.084,683 501.868,769	15.869

Punct început	X / Y	Punct sfârşit	X / Y	Lungime segment (** (m)
2	445.185,675 501.794,716	3	445.164,99 501.804,326	22.809
4	445.152,139 501.822,537	5	445.144,029 501.831,695	12.233
6	445.129,62 501.841,316	7	445.117,486 501.854,789	18.132
8	445.116,096 501.861,852	9	445.100,16 501.865,267	16.297
10	445.084,683 501.868,769	11	445.072,491 501.852,353	20.448

Document care conține date cu caracter personal, protejat de prevederile Regulamentului (UE) nr. 679/2016 și Legii 190/2018

Punct început	X / Y	Punct sfârşit	X / Y	Lungime segment (** (m)
11	445.072,491 501.852,353	12	445.085,98 501.848,988	13.902
13	445.103,5 501.840,933	14	445.122,956 501.829,547	22.542
15	445.138,971 501.816,121	16	445.148,07 501.805,775	13.778
17	445.159,799 501.797,133	18	445.169,018 501.790,136	11.574
19	445.175,103 501.785,804	20	445.185,254 501.779,205	12.107
21	445.193,948 501.774,994	22	445.209,231 501.766,05	17.707
23	445.219,569 501.760,31	24	445.228,137 501.752,19	11.804
25	445.240,217 501.738,133	26	445.256,025 501.716,166	27.064
27	445.256,268 501.728,988	28	445.248,643 501.742,58	15.584
29	445.242,049 501.757,922	30	445.241,284 501.768,679	10.784
31	445.227,702 501.773,768	32	445.219,275 501.773,347	8.437
33	445.211,27 501.778,084	1	445.198,315 501.788,61	16.693

Punct început	X / Y	Punct sfârşit	X / Y	Lungime segment (** (m)
12	445.085,98 501.848,988	13	445.103,5 501.840,933	19.284
14	445.122,956 501.829,547	15	445.138,971 501.816,121	20.899
16	445.148,07 501.805,775	17	445.159,799 501.797,133	14.569
18	445.169,018 501.790,136	19	445.175,103 501.785,804	7.47
20	445.185,254 501.779,205	21	445.193,948 501.774,994	9.66
22	445.209,231 501.766,05	23	445.219,569 501.760,31	11.825
24	445.228,137 501.752,19	25	445.240,217 501.738,133	18.535
26	445.256,025 501.716,166	27	445.256,268 501.728,988	12.824
28	445.248,643 501.742,58	29	445.242,049 501.757,922	16.699
30	445.241,284 501.768,679	31	445.227,702 501.773,768	14.505
32	445.219,275 501.773,347	33	445.211,27 501.778,084	9.302

** Lungimile segmentelor sunt determinate în planul de proiecţie Stereo 70 şi sunt rotunjite la 1 milimetru.
*** Distanţa dintre puncte este formată din segmente cumulate ce sunt mai mici decât valoarea 1 milimetru.

Document care conține date cu caracter personal, protejat de prevederile Regulamentului (UE) nr. 679/2016 și Legii 190/2018

DATE DESPRE IMOBILUL NR. 2027

Oficiul de Cadastru şi Publicitate Imobiliară SIBIU
Biroul de Cadastru şi Publicitate Imobiliară Medias

A. Partea I. Descrierea imobilului

TEREN Extravilan

Adresa: Jud. Sibiu

Nr. Crt	Nr cadastral Nr. topografic	Suprafaţa* (mp)	Observaţii / Referinţe
A1		300	Sector cadastral:17 Teren neimprejmuit;

B. Partea II. Proprietari şi acte

Inscrieri privitoare la dreptul de proprietate şi alte drepturi reale		Referinţe
/		
Act Administrativ nr. 288/54, din 13/02/1995 emis de CJPSDPAT SIBIU (titlu de proprietate);		
B1	Intabulare, drept de PROPRIETATE, dobandit prin Reconstituire, cota actuala 1/1	A1
	1) **SCHULLER MARIA**	

C. Partea III. SARCINI .

Inscrieri privind dezmembramintele dreptului de proprietate, drepturi reale de garanţie şi sarcini	Referinţe
NU SUNT	

Document care conține date cu caracter personal, protejat de prevederile Regulamentului (UE) nr. 679/2016 și Legii 190/2018

Anexa Nr. 1 La Partea I

Teren

Nr cadastral	Suprafaţa (mp)*	Observaţii / Referinţe
	300	

* Suprafaţa este determinată in planul de proiecţie Stereo 70.

DETALII LINIARE IMOBIL

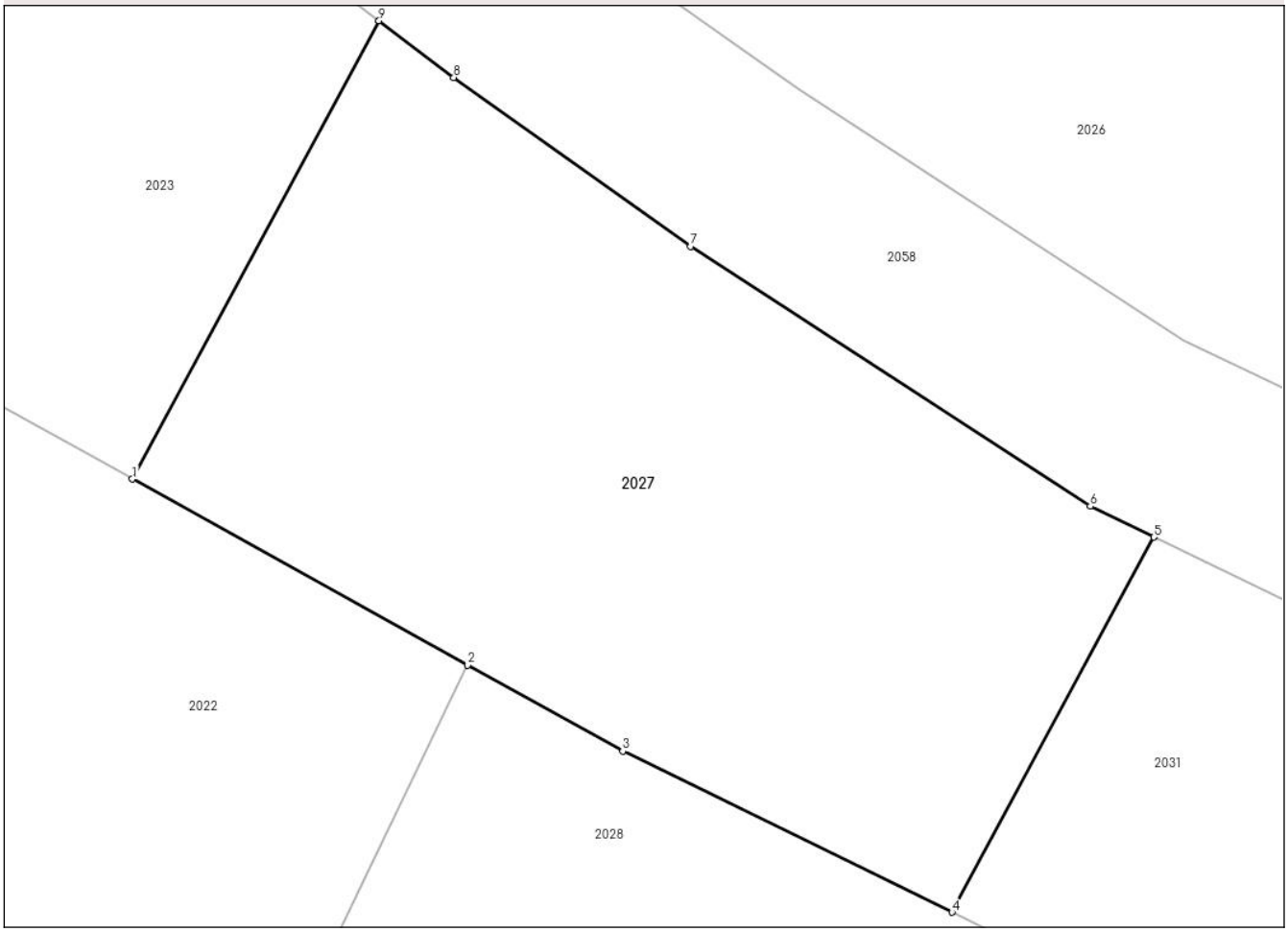

Date referitoare la teren

Crt	Categorie folosință	Intra vilan	Suprafaţa (mp)	Tarla	Parcelă	Nr. topo	Observaţii / Referinţe
1	faneata	NU	300	18	478/3	-	

Lungime Segmente
1) Valorile lungimilor segmentelor sunt obţinute din proiecţie în plan.

Punct început	X / Y	Punct sfârşit	X / Y	Lungime segment (** (m)
1	445.157,609 501.775,561	2	445.166,423 501.770,674	10.078
2	445.166,423 501.770,674	3	445.170,503 501.768,411	4.666
3	445.170,503 501.768,411	4	445.179,155 501.764,184	9.629
4	445.179,155 501.764,184	5	445.184,462 501.774,033	11.189
5	445.184,462 501.774,033	6	445.182,792 501.774,842	1.856

Document care conține date cu caracter personal, protejat de prevederile Regulamentului (UE) nr. 679/2016 și Legii 190/2018

Punct început	X / Y	Punct sfârşit	X / Y	Lungime segment (** (m)
6	445.182,792 501.774,842	7	445.172,29 501.781,669	12.527
7	445.172,29 501.781,669	8	445.166,056 501.786,107	7.652
8	445.166,056 501.786,107	9	445.164,094 501.787,596	2.463
9	445.164,094 501.787,596	1	445.157,609 501.775,561	13.671

** Lungimile segmentelor sunt determinate în planul de proiecţie Stereo 70 şi sunt rotunjite la 1 milimetru.
*** Distanţa dintre puncte este formată din segmente cumulate ce sunt mai mici decât valoarea 1 milimetru.

Document care conține date cu caracter personal, protejat de prevederile Regulamentului (UE) nr. 679/2016 și Legii 190/2018

DATE DESPRE IMOBILUL NR. 2028

Oficiul de Cadastru şi Publicitate Imobiliară SIBIU
Biroul de Cadastru şi Publicitate Imobiliară Medias

A. Partea I. Descrierea imobilului

TEREN Extravilan

Adresa: Jud. Sibiu

Nr. Crt	Nr cadastral Nr. topografic	Suprafaţa* (mp)	Observaţii / Referinţe
A1		3.200	Sector cadastral:17 Teren neimprejmuit;

B. Partea II. Proprietari şi acte

Inscrieri privitoare la dreptul de proprietate şi alte drepturi reale		Referinţe
/		
Act Administrativ nr. 288/54, din 13/02/1995 emis de CJPSDPAT SIBIU (titlu de proprietate);		
B1	Intabulare, drept de PROPRIETATE, dobandit prin Reconstituire, cota actuala 1/1	A1
	1) **SCHULLER MARIA**	

C. Partea III. SARCINI .

Inscrieri privind dezmembramintele dreptului de proprietate, drepturi reale de garanţie şi sarcini	Referinţe
NU SUNT	

Document care conține date cu caracter personal, protejat de prevederile Regulamentului (UE) nr. 679/2016 și Legii 190/2018

Anexa Nr. 1 La Partea I

Teren

Nr cadastral	Suprafaţa (mp)*	Observaţii / Referinţe
	3.200	

* Suprafaţa este determinată in planul de proiecţie Stereo 70.

DETALII LINIARE IMOBIL

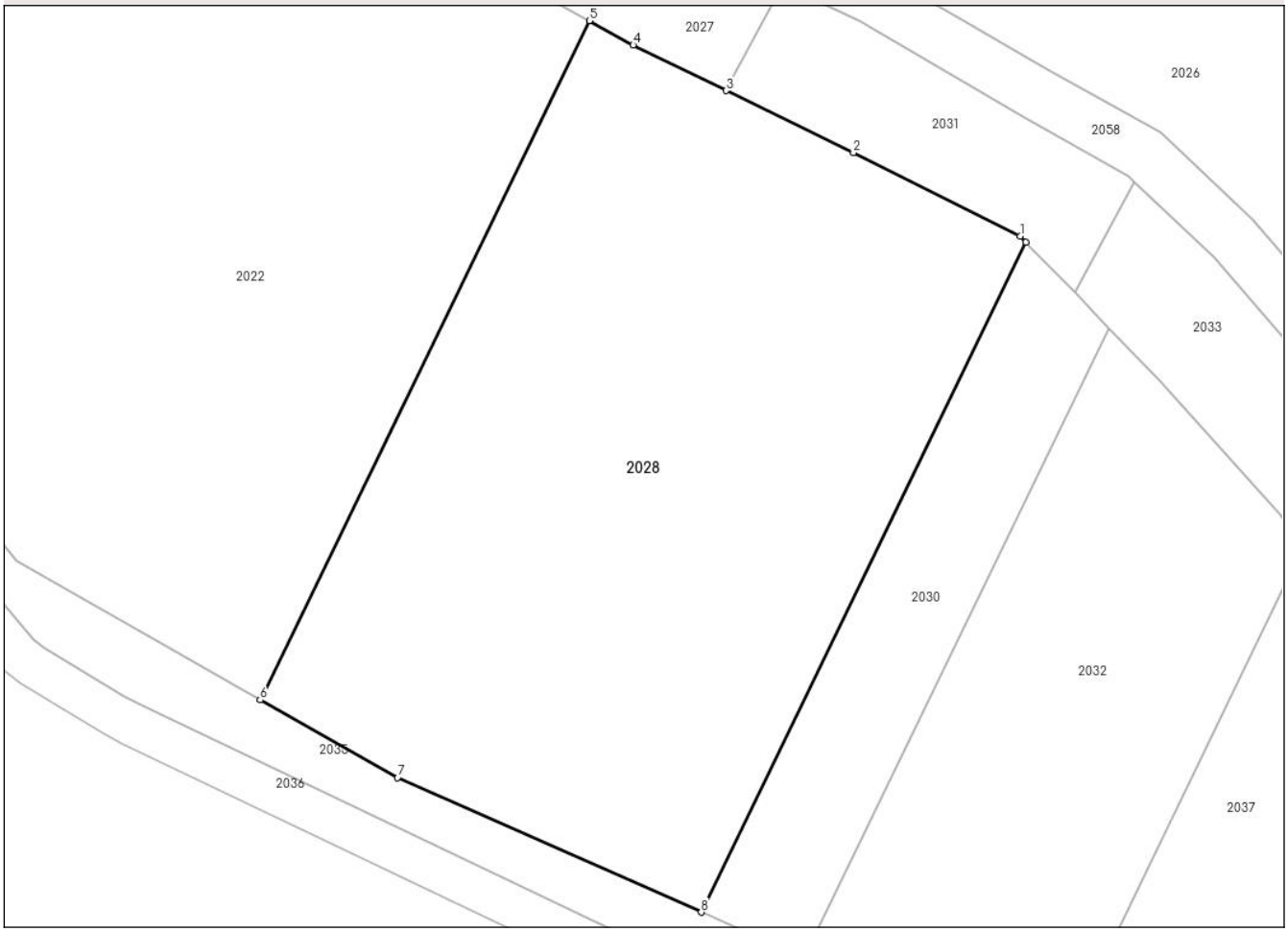

Date referitoare la teren

Crt	Categorie folosință	Intra vilan	Suprafaţa (mp)	Tarla	Parcelă	Nr. topo	Observaţii / Referinţe
1	arabil	NU	3.200	18	479/3	-	

Lungime Segmente
1) Valorile lungimilor segmentelor sunt obţinute din proiecţie în plan.

Punct început	X / Y	Punct sfârşit	X / Y	Lungime segment (** (m)
1	445.206,515 501.750,644	2	445.190,994 501.758,398	17.35
2	445.190,994 501.758,398	3	445.179,155 501.764,184	13.177
3	445.179,155 501.764,184	4	445.170,503 501.768,411	9.629
4	445.170,503 501.768,411	5	445.166,423 501.770,674	4.666
5	445.166,423 501.770,674	6	445.135,794 501.707,535	70.175

Document care conține date cu caracter personal, protejat de prevederile Regulamentului (UE) nr. 679/2016 și Legii 190/2018

Punct început	X / Y	Punct sfârşit	X / Y	Lungime segment (** (m)
6	445.135,794 501.707,535	7	445.148,561 501.700,294	14.677
7	445.148,561 501.700,294	8	445.176,833 501.687,793	30.912
8	445.176,833 501.687,793	9	445.207,051 501.750,087	69.237
9	445.207,051 501.750,087	1	445.206,515 501.750,644	0.774

** Lungimile segmentelor sunt determinate în planul de proiecţie Stereo 70 şi sunt rotunjite la 1 milimetru.
*** Distanţa dintre puncte este formată din segmente cumulate ce sunt mai mici decât valoarea 1 milimetru.

Document care conține date cu caracter personal, protejat de prevederile Regulamentului (UE) nr. 679/2016 și Legii 190/2018

DATE DESPRE IMOBILUL NR. 2029

Oficiul de Cadastru şi Publicitate Imobiliară SIBIU
Biroul de Cadastru şi Publicitate Imobiliară Medias

A. Partea I. Descrierea imobilului

TEREN Necunoscut

Adresa: Loc. Seica Mare, Jud. Sibiu

Nr. Crt	Nr cadastral Nr. topografic	Suprafaţa* (mp)	Observaţii / Referinţe
A1		2.327	Sector cadastral:17 Teren neimprejmuit;

B. Partea II. Proprietari şi acte

Inscrieri privitoare la dreptul de proprietate şi alte drepturi reale		Referinţe
/		
Act Normativ nr. 978 - ANEXA NR.54 INVENTAR DOMENIUL PUBLIC AL COMUNEI SEICA MARE, din 05/09/2002 emis de GUVERNUL ROMANIEI (Adeverinta 1041);		
B1	Intabulare, drept de PROPRIETATE, dobandit prin Lege, cota actuala 1/1	A1
	1) **COMUNA SEICA MARE DOMENIUL PUBLIC**, CIF:4241052	

C. Partea III. SARCINI .

Inscrieri privind dezmembramintele dreptului de proprietate, drepturi reale de garanţie şi sarcini	Referinţe
NU SUNT	

Document care conține date cu caracter personal, protejat de prevederile Regulamentului (UE) nr. 679/2016 și Legii 190/2018

Anexa Nr. 1 La Partea I

Teren

Nr cadastral	Suprafaţa (mp)*	Observaţii / Referinţe
	2.327	

* Suprafaţa este determinată in planul de proiecţie Stereo 70.

DETALII LINIARE IMOBIL

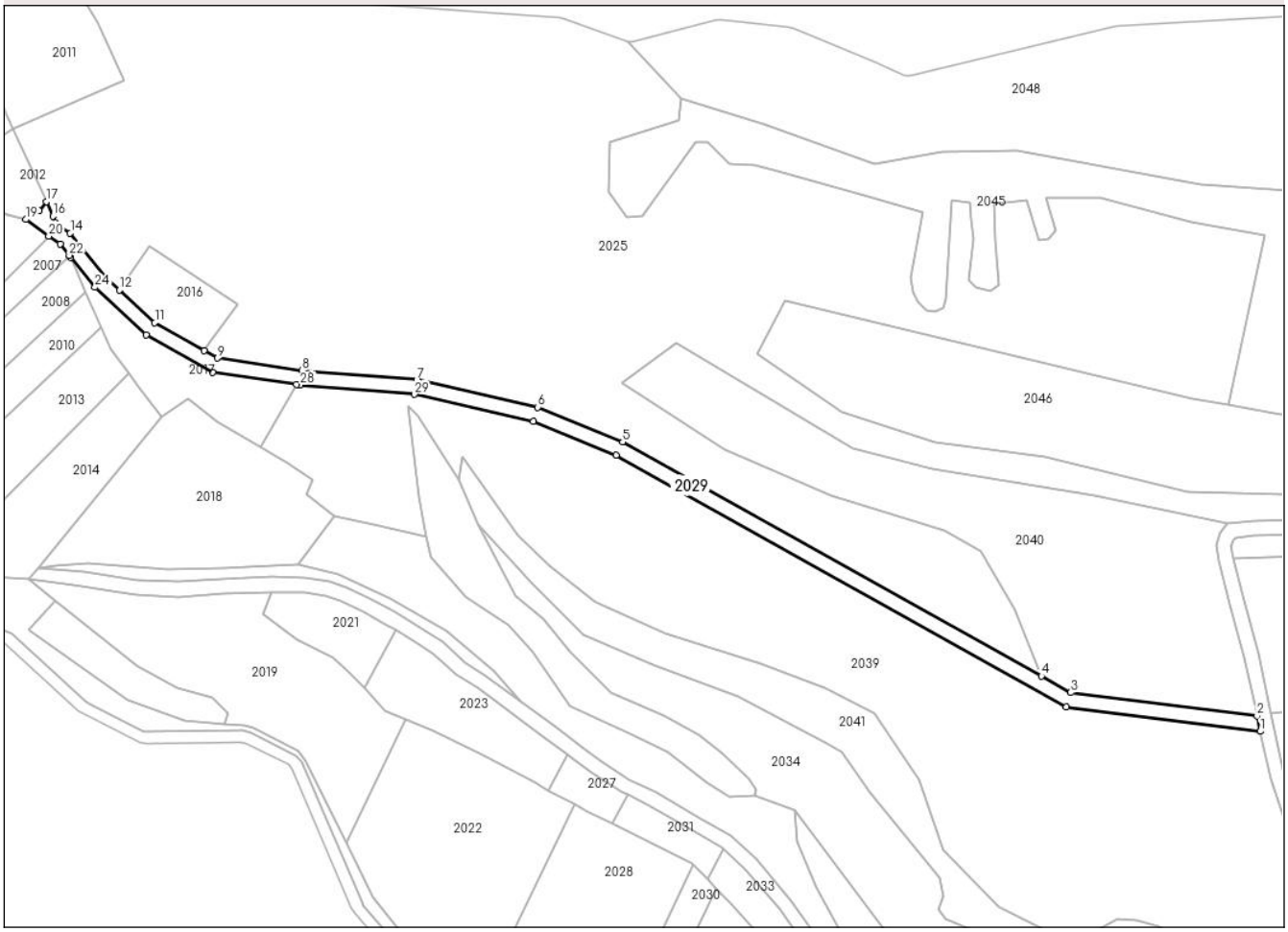

Date referitoare la teren

Crt	Categorie folosință	Intra vilan	Suprafaţa (mp)	Tarla	Parcelă	Nr. topo	Observaţii / Referinţe
1	drum	NU	2.250	18	447	-	
2	drum	DA	77	18	447	-	

Lungime Segmente

1) Valorile lungimilor segmentelor sunt obţinute din proiecţie în plan.

Punct început	X / Y	Punct sfârşit	X / Y	Lungime segment (** (m)
1	445.399,749 501.795,581	2	445.398,649 501.800,76	5.294
3	445.335,296 501.808,751	4	445.325,295 501.814,338	11.456
5	445.182,812 501.893,942	6	445.154,004 501.905,691	31.112
7	445.112,764 501.915,044	8	445.073,798 501.918,216	39.095

Punct început	X / Y	Punct sfârşit	X / Y	Lungime segment (** (m)
2	445.398,649 501.800,76	3	445.335,296 501.808,751	63.855
4	445.325,295 501.814,338	5	445.182,812 501.893,942	163.212
6	445.154,004 501.905,691	7	445.112,764 501.915,044	42.287
8	445.073,798 501.918,216	9	445.044,98 501.922,4	29.121

Document care conține date cu caracter personal, protejat de prevederile Regulamentului (UE) nr. 679/2016 și Legii 190/2018

Punct început	X / Y	Punct sfârşit	X / Y	Lungime segment (** (m)
9	445.044,98 501.922,4	10	445.040,432 501.924,96	5.219
11	445.023,683 501.934,391	12	445.011,704 501.945,497	16.335
13	445.006,966 501.949,89	14	444.994,913 501.964,854	19.214
15	444.989,982 501.968,374	16	444.988,998 501.970,629	2.461
17	444.986,74 501.975,584	18	444.984,3 501.972,429	3.989
19	444.979,832 501.969,516	20	444.987,656 501.963,903	9.63
21	444.991,45 501.961,183	22	444.994,575 501.957,303	4.982
23	444.995,087 501.956,667	24	445.003,3 501.946,471	13.092
25	445.020,716 501.930,324	26	445.043,339 501.917,585	25.963
27	445.071,822 501.913,451	28	445.073,236 501.913,245	1.429
29	445.112,004 501.910,089	30	445.152,497 501.900,906	41.52
31	445.180,64 501.889,427	32	445.333,706 501.803,912	175.334

Punct început	X / Y	Punct sfârşit	X / Y	Lungime segment (** (m)
10	445.040,432 501.924,96	11	445.023,683 501.934,391	19.222
12	445.011,704 501.945,497	13	445.006,966 501.949,89	6.462
14	444.994,913 501.964,854	15	444.989,982 501.968,374	6.058
16	444.988,998 501.970,629	17	444.986,74 501.975,584	5.445
18	444.984,3 501.972,429	19	444.979,832 501.969,516	5.334
20	444.987,656 501.963,903	21	444.991,45 501.961,183	4.668
22	444.994,575 501.957,303	23	444.995,087 501.956,667	0.817
24	445.003,3 501.946,471	25	445.020,716 501.930,324	23.75
26	445.043,339 501.917,585	27	445.071,822 501.913,451	28.781
28	445.073,236 501.913,245	29	445.112,004 501.910,089	38.897
30	445.152,497 501.900,906	31	445.180,64 501.889,427	30.394
32	445.333,706 501.803,912	1	445.399,749 501.795,581	66.566

**** Lungimile segmentelor sunt determinate în planul de proiecţie Stereo 70 şi sunt rotunjite la 1 milimetru.**
***** Distanţa dintre puncte este formată din segmente cumulate ce sunt mai mici decât valoarea 1 milimetru.**

Document care conține date cu caracter personal, protejat de prevederile Regulamentului (UE) nr. 679/2016 și Legii 190/2018

DATE DESPRE IMOBILUL NR. 2030

Oficiul de Cadastru şi Publicitate Imobiliară SIBIU
Biroul de Cadastru şi Publicitate Imobiliară Medias

A. Partea I. Descrierea imobilului

TEREN Extravilan

Adresa: Jud. Sibiu

Nr. Crt	Nr cadastral Nr. topografic	Suprafaţa* (mp)	Observaţii / Referinţe
A1		700	Sector cadastral:17 Teren neimprejmuit;

B. Partea II. Proprietari şi acte

Inscrieri privitoare la dreptul de proprietate şi alte drepturi reale		Referinţe
/		
Act Administrativ nr. 249/54, din 06/02/1995 emis de CJPSDPAT SIBIU (titlu de proprietate);		
B1	Intabulare, drept de PROPRIETATE, dobandit prin Reconstituire, cota actuala 1/1	A1
	1) **AUNER LORENTZ**	

C. Partea III. SARCINI .

Inscrieri privind dezmembramintele dreptului de proprietate, drepturi reale de garanţie şi sarcini	Referinţe
NU SUNT	

Document care conține date cu caracter personal, protejat de prevederile Regulamentului (UE) nr. 679/2016 și Legii 190/2018

Anexa Nr. 1 La Partea I

Teren

Nr cadastral	Suprafaţa (mp)*	Observaţii / Referinţe
	700	

* Suprafaţa este determinată in planul de proiecţie Stereo 70.

DETALII LINIARE IMOBIL

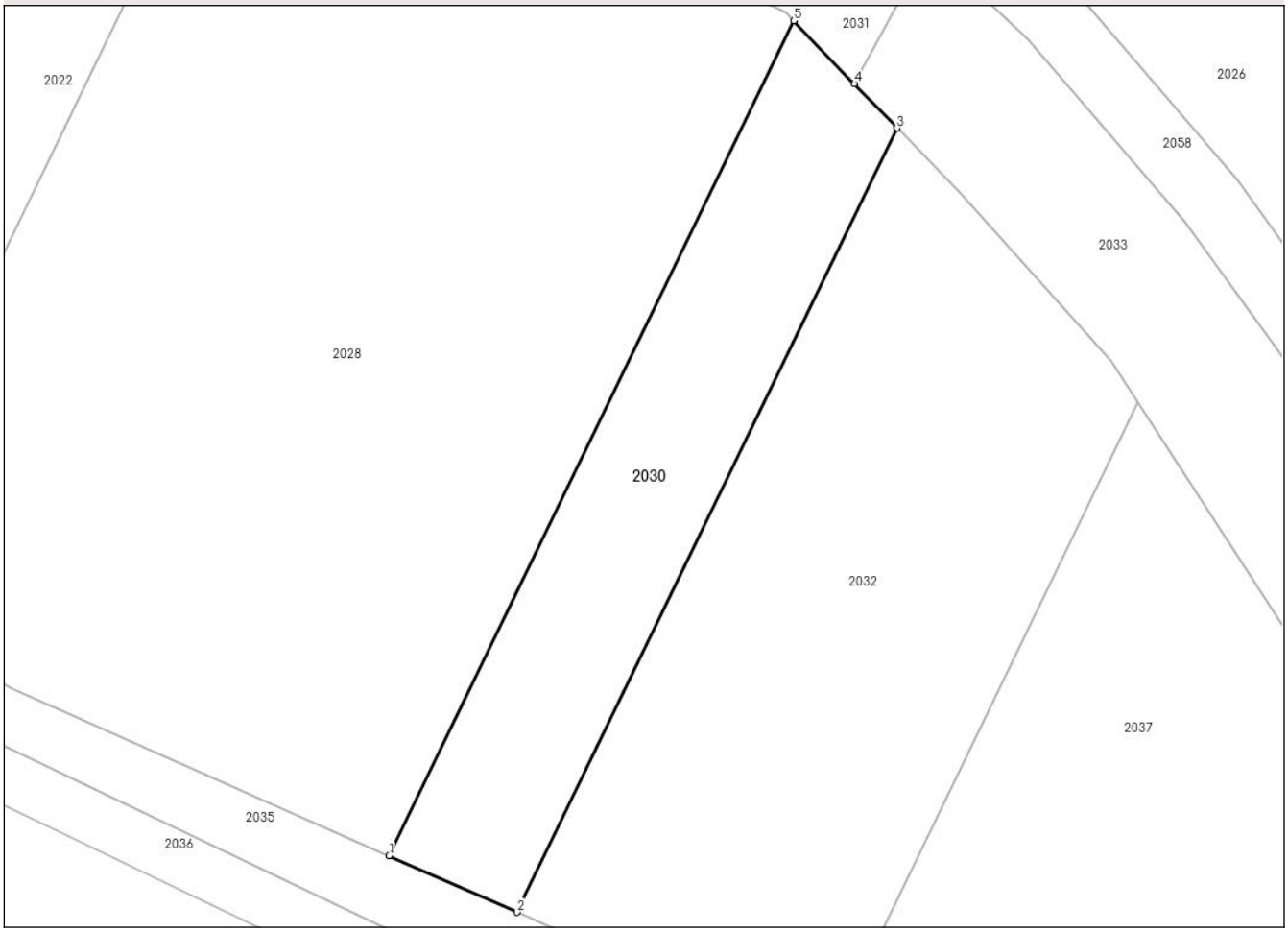

Date referitoare la teren

Crt	Categorie folosință	Intra vilan	Suprafaţa (mp)	Tarla	Parcelă	Nr. topo	Observaţii / Referinţe
1	arabil	NU	700	18	479/4/1	-	

Lungime Segmente
1) Valorile lungimilor segmentelor sunt obţinute din proiecţie în plan.

Punct început	X / Y	Punct sfârşit	X / Y	Lungime segment (** (m)
1	445.176,833 501.687,793	2	445.186,375 501.683,573	10.434
2	445.186,375 501.683,573	3	445.214,756 501.742,08	65.027
3	445.214,756 501.742,08	4	445.211,579 501.745,381	4.582
4	445.211,579 501.745,381	5	445.207,051 501.750,087	6.53
5	445.207,051 501.750,087	1	445.176,833 501.687,793	69.237

Document care conține date cu caracter personal, protejat de prevederile Regulamentului (UE) nr. 679/2016 și Legii 190/2018

** Lungimile segmentelor sunt determinate în planul de proiecţie Stereo 70 şi sunt rotunjite la 1 milimetru.
*** Distanţa dintre puncte este formată din segmente cumulate ce sunt mai mici decât valoarea 1 milimetru.

Document care conține date cu caracter personal, protejat de prevederile Regulamentului (UE) nr. 679/2016 și Legii 190/2018

DATE DESPRE IMOBILUL NR. 2031

Oficiul de Cadastru şi Publicitate Imobiliară SIBIU
Biroul de Cadastru şi Publicitate Imobiliară Medias

A. Partea I. Descrierea imobilului

TEREN Extravilan

Adresa: Jud. Sibiu

Nr. Crt	Nr cadastral Nr. topografic	Suprafaţa* (mp)	Observaţii / Referinţe
A1		400	Sector cadastral:17 Teren neimprejmuit;

B. Partea II. Proprietari şi acte

Inscrieri privitoare la dreptul de proprietate şi alte drepturi reale		Referinţe
/		
Act Administrativ nr. 248/54, din 06/02/1995 emis de CJPSDPAT SIBIU (titlu de proprietate);		
B1	Intabulare, drept de PROPRIETATE, dobandit prin Constituire, cota actuala 1/1	A1
	1) **AUNER LORENTZ**	

C. Partea III. SARCINI .

Inscrieri privind dezmembramintele dreptului de proprietate, drepturi reale de garanţie şi sarcini	Referinţe
NU SUNT	

Document care conține date cu caracter personal, protejat de prevederile Regulamentului (UE) nr. 679/2016 și Legii 190/2018

Anexa Nr. 1 La Partea I

Teren

Nr cadastral	Suprafaţa (mp)*	Observaţii / Referinţe
	400	

* Suprafaţa este determinată in planul de proiecţie Stereo 70.

DETALII LINIARE IMOBIL

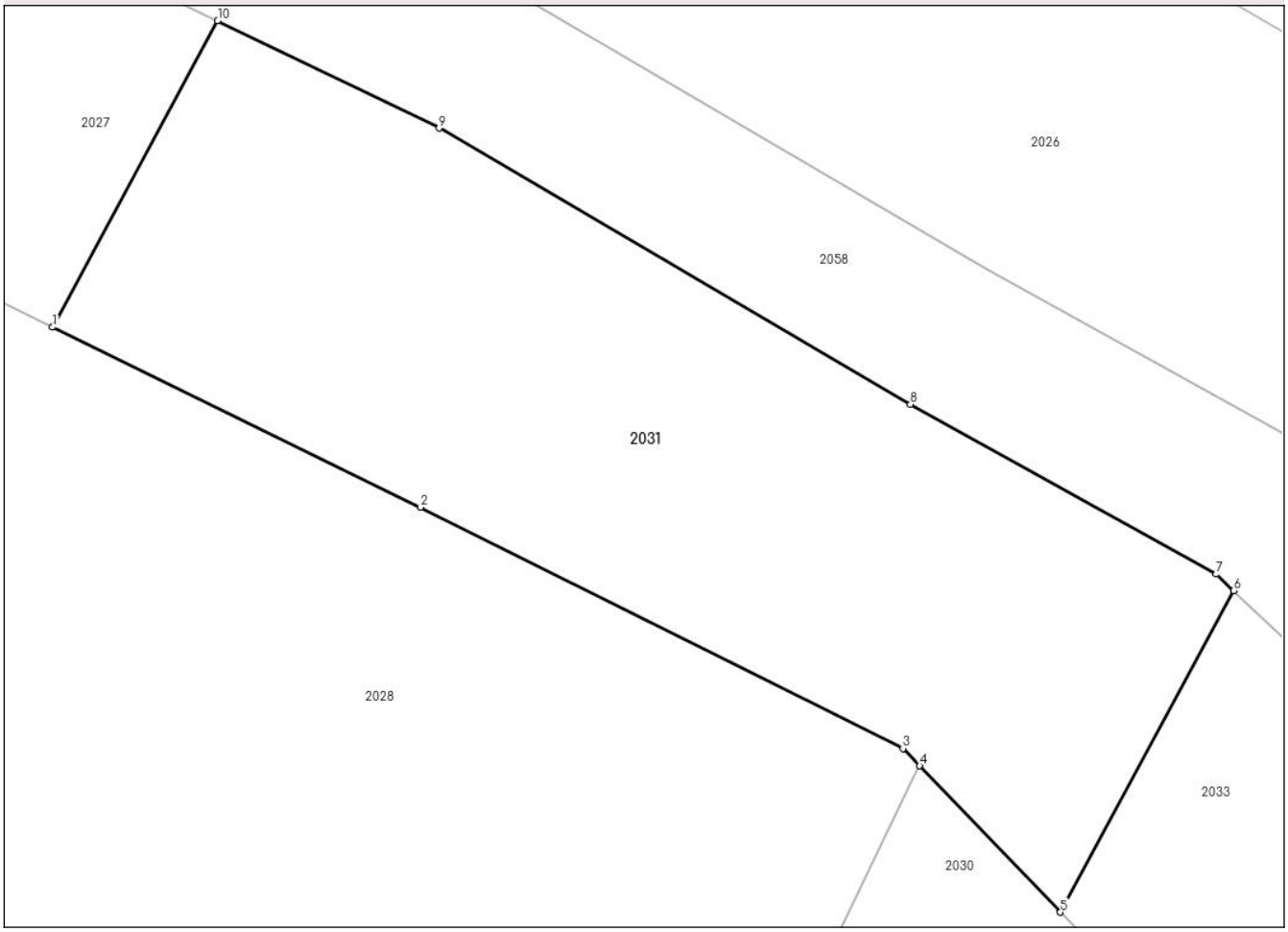

Date referitoare la teren

Crt	Categorie folosință	Intra vilan	Suprafaţa (mp)	Tarla	Parcelă	Nr. topo	Observaţii / Referinţe
1	faneata	NU	400	18	478/4	-	

Lungime Segmente
1) Valorile lungimilor segmentelor sunt obţinute din proiecţie în plan.

Punct început	X / Y	Punct sfârşit	X / Y	Lungime segment (** (m)
1	445.179,155 501.764,184	2	445.190,994 501.758,398	13.177
2	445.190,994 501.758,398	3	445.206,515 501.750,644	17.35
3	445.206,515 501.750,644	4	445.207,051 501.750,087	0.774
4	445.207,051 501.750,087	5	445.211,579 501.745,381	6.53
5	445.211,579 501.745,381	6	445.217,148 501.755,716	11.74

Document care conține date cu caracter personal, protejat de prevederile Regulamentului (UE) nr. 679/2016 și Legii 190/2018

Punct început	X / Y	Punct sfârşit	X / Y	Lungime segment (** (m)
6	445.217,148 501.755,716	7	445.216,589 501.756,246	0.77
7	445.216,589 501.756,246	8	445.206,754 501.761,706	11.249
8	445.206,754 501.761,706	9	445.191,592 501.770,58	17.568
9	445.191,592 501.770,58	10	445.184,462 501.774,033	7.922
10	445.184,462 501.774,033	1	445.179,155 501.764,184	11.189

** Lungimile segmentelor sunt determinate în planul de proiecţie Stereo 70 şi sunt rotunjite la 1 milimetru.
*** Distanţa dintre puncte este formată din segmente cumulate ce sunt mai mici decât valoarea 1 milimetru.

Document care conține date cu caracter personal, protejat de prevederile Regulamentului (UE) nr. 679/2016 și Legii 190/2018

DATE DESPRE IMOBILUL NR. 2032

Oficiul de Cadastru şi Publicitate Imobiliară SIBIU
Biroul de Cadastru şi Publicitate Imobiliară Medias

A. Partea I. Descrierea imobilului

TEREN Extravilan

Adresa: Jud. Sibiu

Nr. Crt	Nr cadastral Nr. topografic	Suprafaţa* (mp)	Observaţii / Referinţe
A1		1.500	Sector cadastral:17 Teren neimprejmuit;

B. Partea II. Proprietari şi acte

Inscrieri privitoare la dreptul de proprietate şi alte drepturi reale		Referinţe
/		
Act Administrativ nr. 248/54, din 06/02/1995 emis de CJPSDPAT SIBIU (titlu de proprietate);		
B1	Intabulare, drept de PROPRIETATE, dobandit prin Reconstituire, cota actuala 1/1	A1
	1) **AUNER LORENTZ**	

C. Partea III. SARCINI .

Inscrieri privind dezmembramintele dreptului de proprietate, drepturi reale de garanţie şi sarcini	Referinţe
NU SUNT	

Document care conține date cu caracter personal, protejat de prevederile Regulamentului (UE) nr. 679/2016 și Legii 190/2018

Anexa Nr. 1 La Partea I

Teren

Nr cadastral	Suprafaţa (mp)*	Observaţii / Referinţe
	1.500	

* Suprafaţa este determinată in planul de proiecţie Stereo 70.

DETALII LINIARE IMOBIL

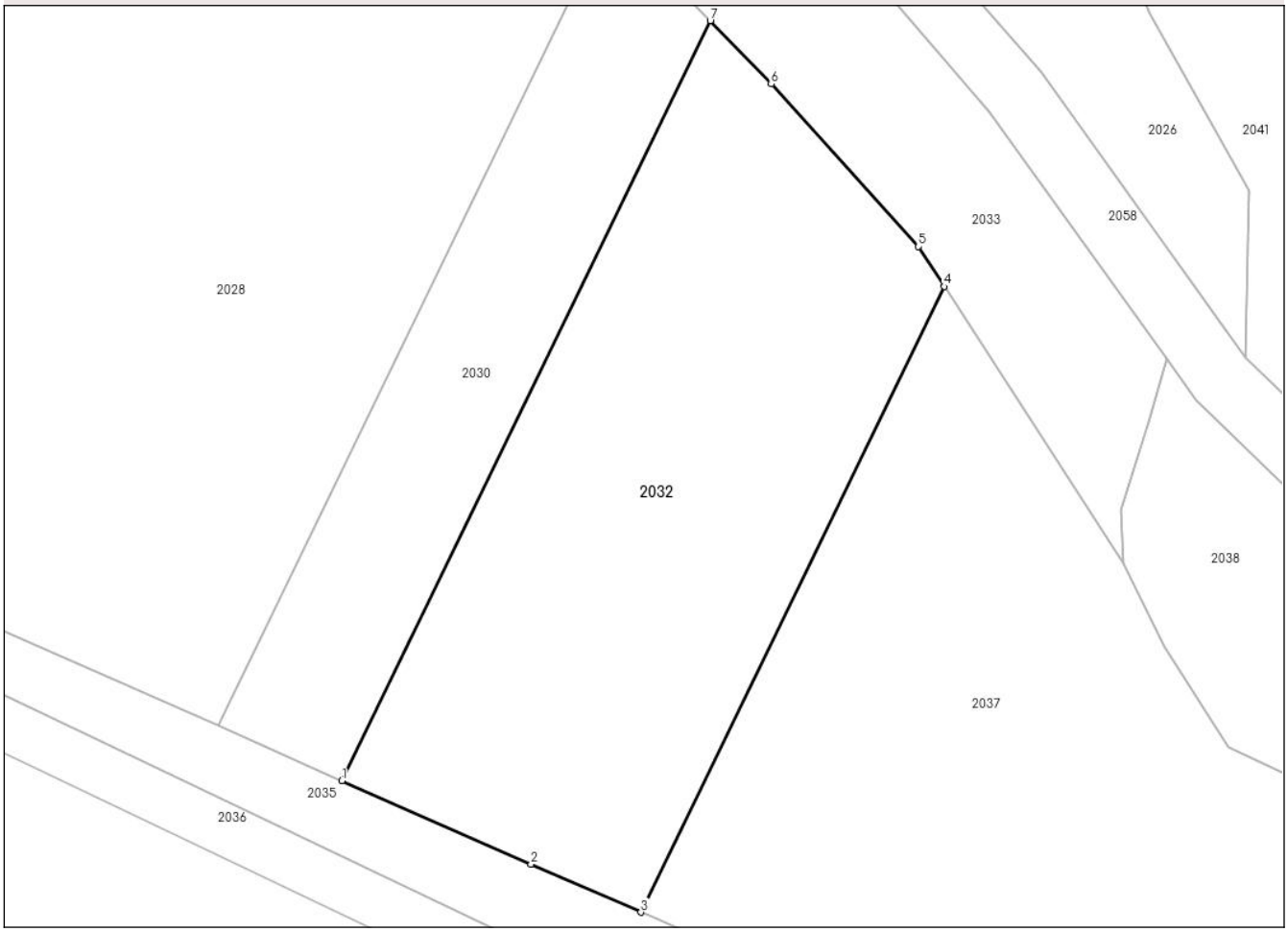

Date referitoare la teren

Crt	Categorie folosință	Intra vilan	Suprafaţa (mp)	Tarla	Parcelă	Nr. topo	Observaţii / Referinţe
1	arabil	NU	1.500	18	479/4/2	-	

Lungime Segmente
1) Valorile lungimilor segmentelor sunt obţinute din proiecţie în plan.

Punct început	X / Y	Punct sfârşit	X / Y	Lungime segment (** (m)
1	445.186,375 501.683,573	2	445.200,942 501.677,132	15.927
2	445.200,942 501.677,132	3	445.209,408 501.673,451	9.231
3	445.209,408 501.673,451	4	445.232,776 501.721,623	53.541
4	445.232,776 501.721,623	5	445.230,798 501.724,69	3.649
5	445.230,798 501.724,69	6	445.219,448 501.737,204	16.894

Document care conține date cu caracter personal, protejat de prevederile Regulamentului (UE) nr. 679/2016 și Legii 190/2018

Punct început	X / Y	Punct sfârşit	X / Y	Lungime segment (** (m)
6	445.219,448 501.737,204	7	445.214,756 501.742,08	6.766
7	445.214,756 501.742,08	1	445.186,375 501.683,573	65.027

** Lungimile segmentelor sunt determinate în planul de proiecţie Stereo 70 şi sunt rotunjite la 1 milimetru.
*** Distanţa dintre puncte este formată din segmente cumulate ce sunt mai mici decât valoarea 1 milimetru.

Document care conține date cu caracter personal, protejat de prevederile Regulamentului (UE) nr. 679/2016 și Legii 190/2018

DATE DESPRE IMOBILUL NR. 2033

Oficiul de Cadastru şi Publicitate Imobiliară SIBIU
Biroul de Cadastru şi Publicitate Imobiliară Medias

A. Partea I. Descrierea imobilului

TEREN Extravilan

Adresa: Jud. Sibiu

Nr. Crt	Nr cadastral Nr. topografic	Suprafaţa* (mp)	Observaţii / Referinţe
A1		600	Sector cadastral:17 Teren neimprejmuit;

B. Partea II. Proprietari şi acte

Inscrieri privitoare la dreptul de proprietate şi alte drepturi reale		Referinţe
/		
Act Administrativ nr. 251/54, din 06/02/1995 emis de CJPSDPAT SIBIU (titlu de proprietate);		
B1	Intabulare, drept de PROPRIETATE, dobandit prin Constituire, cota actuala 1/1	A1
	1) **DORR ANDREI**	

C. Partea III. SARCINI .

Inscrieri privind dezmembramintele dreptului de proprietate, drepturi reale de garanţie şi sarcini	Referinţe
NU SUNT	

Document care conține date cu caracter personal, protejat de prevederile Regulamentului (UE) nr. 679/2016 și Legii 190/2018

Anexa Nr. 1 La Partea I

Teren

Nr cadastral	Suprafaţa (mp)*	Observaţii / Referinţe
	600	

* Suprafaţa este determinată in planul de proiecţie Stereo 70.

DETALII LINIARE IMOBIL

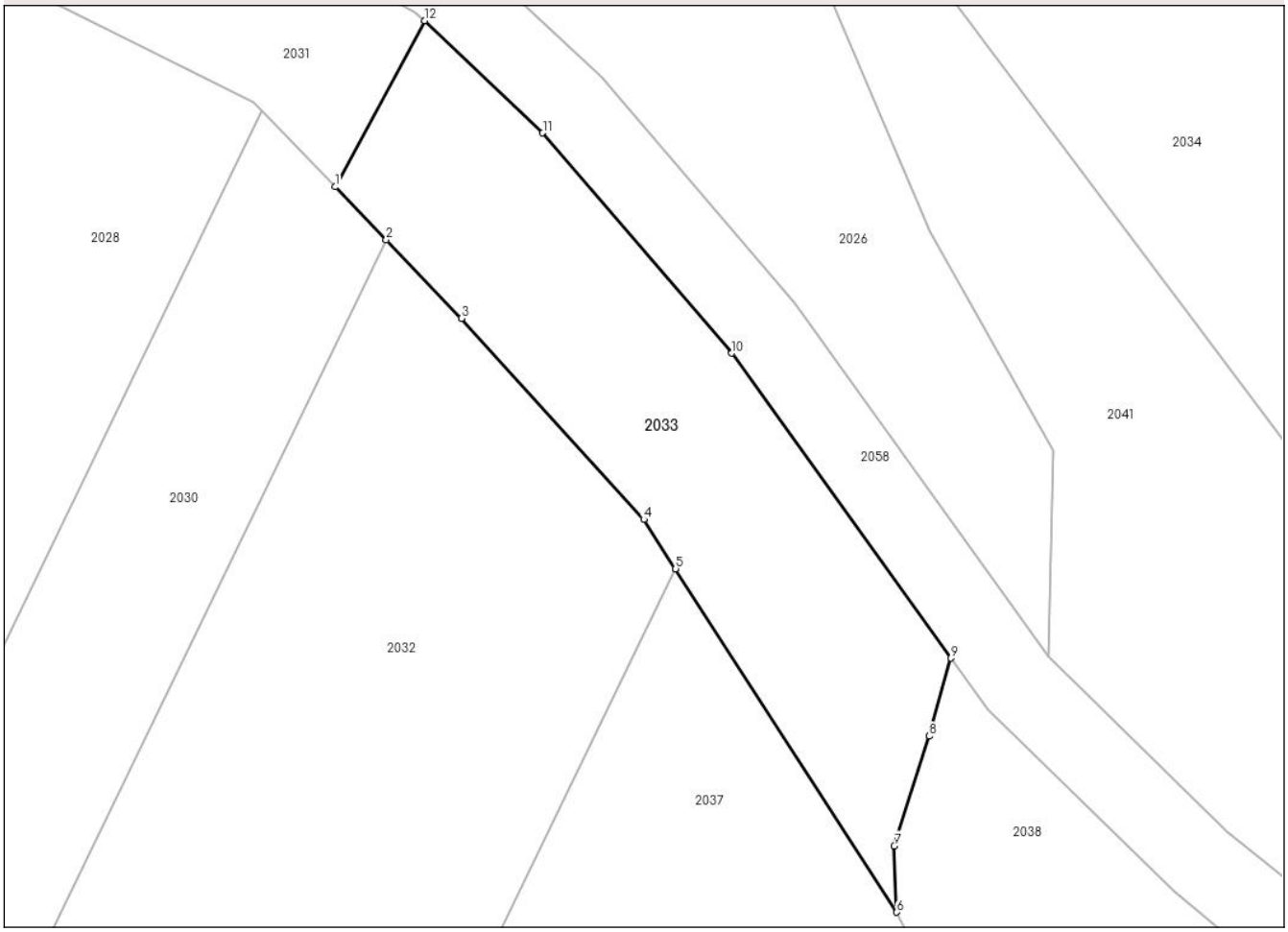

Date referitoare la teren

Crt	Categorie folosință	Intra vilan	Suprafaţa (mp)	Tarla	Parcelă	Nr. topo	Observaţii / Referinţe
1	faneata	NU	600	18	478/5	-	

Lungime Segmente
1) Valorile lungimilor segmentelor sunt obţinute din proiecţie în plan.

Punct început	X / Y	Punct sfârşit	X / Y	Lungime segment (** (m)
1	445.211,579 501.745,381	2	445.214,756 501.742,08	4.582
2	445.214,756 501.742,08	3	445.219,448 501.737,204	6.766
3	445.219,448 501.737,204	4	445.230,798 501.724,69	16.894
4	445.230,798 501.724,69	5	445.232,776 501.721,623	3.649
5	445.232,776 501.721,623	6	445.246,554 501.700,267	25.416

Document care conține date cu caracter personal, protejat de prevederile Regulamentului (UE) nr. 679/2016 și Legii 190/2018

Punct început	X / Y	Punct sfârşit	X / Y	Lungime segment (** (m)
6	445.246,554 501.700,267	7	445.246,394 501.704,39	4.126
7	445.246,394 501.704,39	8	445.248,569 501.711,21	7.158
8	445.248,569 501.711,21	9	445.249,937 501.716,066	5.045
9	445.249,937 501.716,066	10	445.236,284 501.735,037	23.373
10	445.236,284 501.735,037	11	445.224,512 501.748,737	18.063
11	445.224,512 501.748,737	12	445.217,148 501.755,716	10.145
12	445.217,148 501.755,716	1	445.211,579 501.745,381	11.74

** Lungimile segmentelor sunt determinate în planul de proiecţie Stereo 70 şi sunt rotunjite la 1 milimetru.
*** Distanţa dintre puncte este formată din segmente cumulate ce sunt mai mici decât valoarea 1 milimetru.

Document care conține date cu caracter personal, protejat de prevederile Regulamentului (UE) nr. 679/2016 și Legii 190/2018

DATE DESPRE IMOBILUL NR. 2034

Oficiul de Cadastru şi Publicitate Imobiliară SIBIU
Biroul de Cadastru şi Publicitate Imobiliară Medias

A. Partea I. Descrierea imobilului

TEREN Extravilan

Adresa: Jud. Sibiu

Nr. Crt	Nr cadastral Nr. topografic	Suprafaţa* (mp)	Observaţii / Referinţe
A1		3.662	Sector cadastral:17 Teren neimprejmuit;

B. Partea II. Proprietari şi acte

Inscrieri privitoare la dreptul de proprietate şi alte drepturi reale		Referinţe
/		
Act Normativ nr. 7, din 13/03/1996 emis de PARLAMENTUL ROMANIEI (Lege);		
B1	Inscrierea provizorie, drept de PROPRIETATE, dobandit prin Lege, cota actuala 1/1	A1
	1) **COMUNA SEICA MARE**, CIF:4241052, PROPRIETAR NEIDENTIFICAT	

C. Partea III. SARCINI .

Inscrieri privind dezmembramintele dreptului de proprietate, drepturi reale de garanţie şi sarcini	Referinţe
NU SUNT	

Document care conține date cu caracter personal, protejat de prevederile Regulamentului (UE) nr. 679/2016 și Legii 190/2018

Anexa Nr. 1 La Partea I

Teren

Nr cadastral	Suprafaţa (mp)*	Observaţii / Referinţe
	3.662	

* Suprafaţa este determinată in planul de proiecţie Stereo 70.

DETALII LINIARE IMOBIL

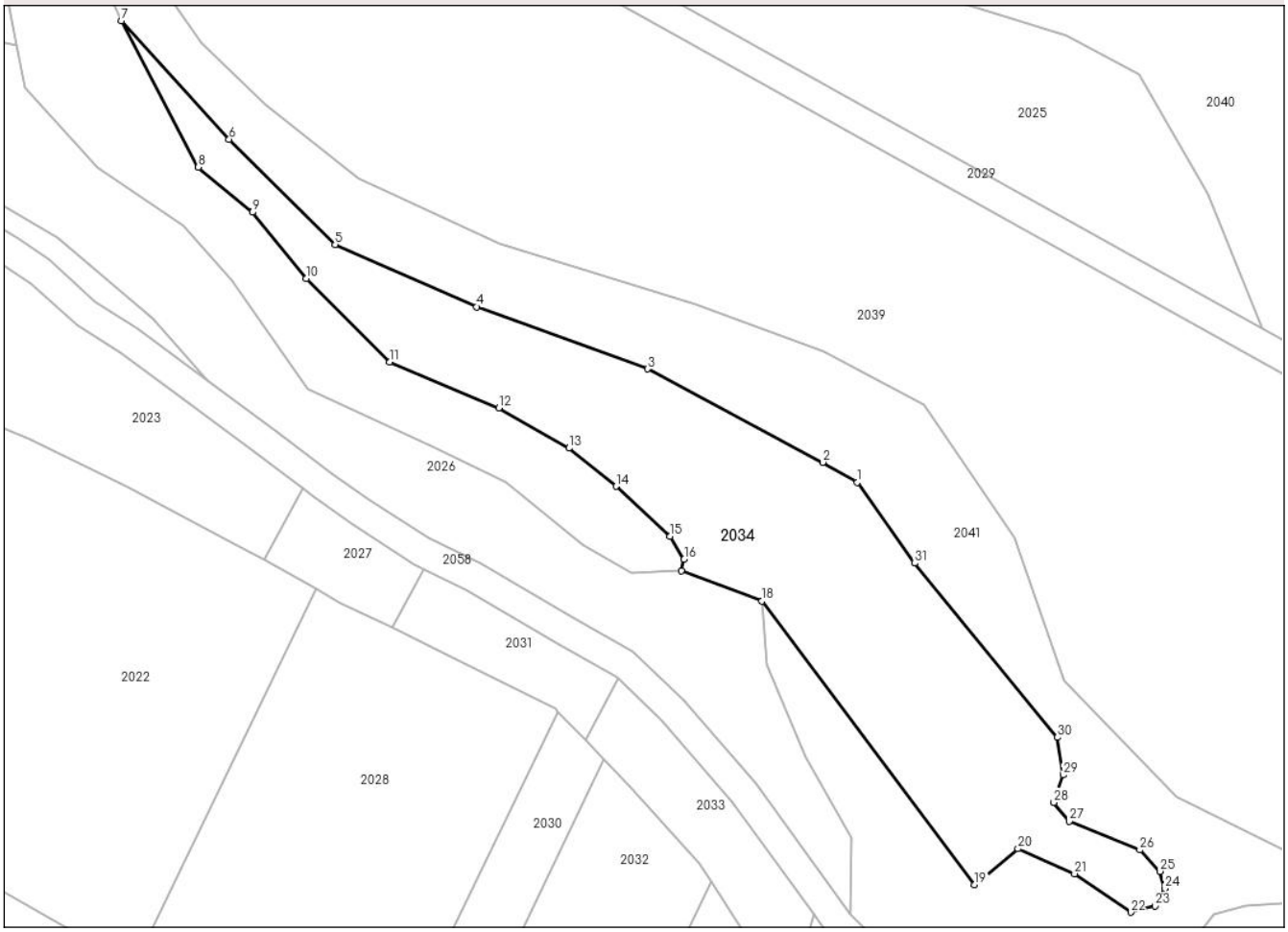

Date referitoare la teren

Crt	Categorie folosință	Intra vilan	Suprafaţa (mp)	Tarla	Parcelă	Nr. topo	Observaţii / Referinţe
1	faneata	NU	3.662	18	478/7	-	

Lungime Segmente
1) Valorile lungimilor segmentelor sunt obţinute din proiecţie în plan.

Punct început	X / Y	Punct sfârşit	X / Y	Lungime segment (** (m)
1	445.257,249 501.788,59	2	445.251,51 501.791,979	6.666
3	445.222,03 501.807,622	4	445.193,333 501.818,051	30.534
5	445.169,592 501.828,48	6	445.151,778 501.846,168	25.104
7	445.133,679 501.866,048	8	445.146,602 501.841,472	27.767
9	445.155,682 501.833,909	10	445.164,763 501.822,818	14.334

Punct început	X / Y	Punct sfârşit	X / Y	Lungime segment (** (m)
2	445.251,51 501.791,979	3	445.222,03 501.807,622	33.373
4	445.193,333 501.818,051	5	445.169,592 501.828,48	25.93
6	445.151,778 501.846,168	7	445.133,679 501.866,048	26.885
8	445.146,602 501.841,472	9	445.155,682 501.833,909	11.817
10	445.164,763 501.822,818	11	445.178,753 501.808,786	19.815

Document care conține date cu caracter personal, protejat de prevederile Regulamentului (UE) nr. 679/2016 și Legii 190/2018

Punct început	X / Y	Punct sfârşit	X / Y	Lungime segment (** (m)
11	445.178,753 501.808,786	12	445.197,083 501.801,056	19.893
13	445.208,854 501.794,334	14	445.216,757 501.787,948	10.161
15	445.225,837 501.779,545	16	445.228,192 501.775,68	4.526
17	445.227,702 501.773,768	18	445.241,284 501.768,679	14.505
19	445.276,982 501.721,099	20	445.284,25 501.727,134	9.447
21	445.293,769 501.722,94	22	445.303,186 501.716,496	11.411
23	445.307,28 501.717,519	24	445.308,918 501.720,485	3.388
25	445.308,099 501.723,349	26	445.304,721 501.726,93	4.922
27	445.292,848 501.731,737	28	445.290,289 501.734,908	4.075
29	445.291,824 501.739,512	30	445.290,903 501.745,832	6.387
31	445.266,902 501.775,032	1	445.257,249 501.788,59	16.643

Punct început	X / Y	Punct sfârşit	X / Y	Lungime segment (** (m)
12	445.197,083 501.801,056	13	445.208,854 501.794,334	13.555
14	445.216,757 501.787,948	15	445.225,837 501.779,545	12.372
16	445.228,192 501.775,68	17	445.227,702 501.773,768	1.974
18	445.241,284 501.768,679	19	445.276,982 501.721,099	59.483
20	445.284,25 501.727,134	21	445.293,769 501.722,94	10.402
22	445.303,186 501.716,496	23	445.307,28 501.717,519	4.22
24	445.308,918 501.720,485	25	445.308,099 501.723,349	2.979
26	445.304,721 501.726,93	27	445.292,848 501.731,737	12.81
28	445.290,289 501.734,908	29	445.291,824 501.739,512	4.852
30	445.290,903 501.745,832	31	445.266,902 501.775,032	37.799

** Lungimile segmentelor sunt determinate în planul de proiecţie Stereo 70 şi sunt rotunjite la 1 milimetru.
*** Distanţa dintre puncte este formată din segmente cumulate ce sunt mai mici decât valoarea 1 milimetru.

Document care conține date cu caracter personal, protejat de prevederile Regulamentului (UE) nr. 679/2016 și Legii 190/2018

DATE DESPRE IMOBILUL NR. 2035

Oficiul de Cadastru şi Publicitate Imobiliară SIBIU
Biroul de Cadastru şi Publicitate Imobiliară Medias

A. Partea I. Descrierea imobilului

TEREN Extravilan

Adresa: Jud. Sibiu

Nr. Crt	Nr cadastral Nr. topografic	Suprafaţa* (mp)	Observaţii / Referinţe
A1		8.555	Sector cadastral:17 Teren neimprejmuit;

B. Partea II. Proprietari şi acte

Inscrieri privitoare la dreptul de proprietate şi alte drepturi reale		Referinţe
/		
Act Normativ nr. 7, din 13/03/1996 emis de PARLAMENTUL ROMANIEI (Lege);		
B1	Inscrierea provizorie, drept de PROPRIETATE, dobandit prin Lege, cota actuala 1/1	A1
	1) **COMUNA SEICA MARE**, CIF:4241052, PROPRIETAR NEIDENTIFICAT	

C. Partea III. SARCINI .

Inscrieri privind dezmembramintele dreptului de proprietate, drepturi reale de garanţie şi sarcini	Referinţe
NU SUNT	

Anexa Nr. 1 La Partea I

Teren

Nr cadastral	Suprafaţa (mp)*	Observaţii / Referinţe
	8.555	

* Suprafaţa este determinată in planul de proiecţie Stereo 70.

DETALII LINIARE IMOBIL

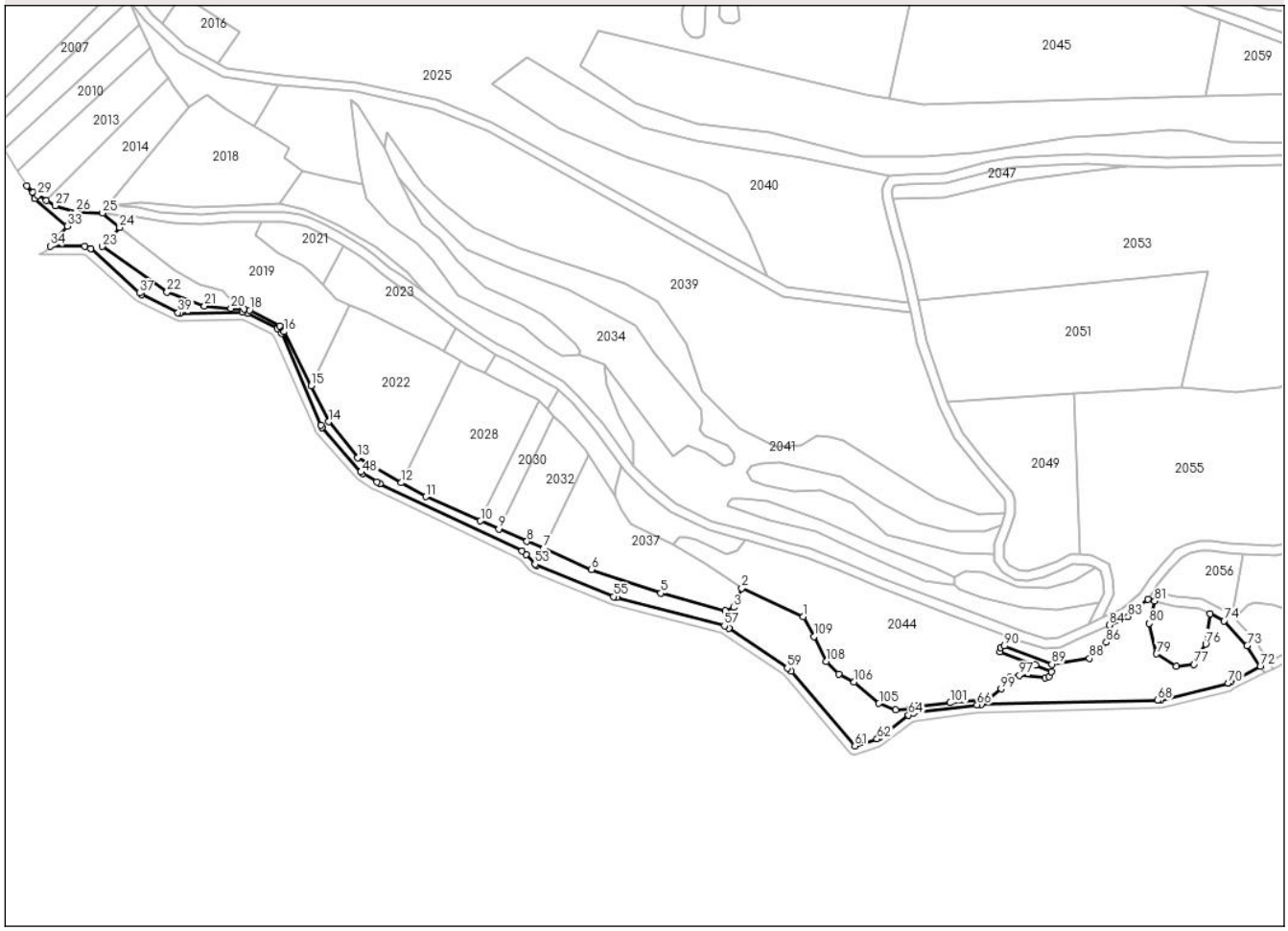

Date referitoare la teren

Crt	Categorie folosință	Intra vilan	Suprafaţa (mp)	Tarla	Parcelă	Nr. topo	Observaţii / Referinţe
1	padure	NU	8.555	18	481	-	Tufaris

Lungime Segmente

1) Valorile lungimilor segmentelor sunt obţinute din proiecţie în plan.

Punct început	X / Y	Punct sfârşit	X / Y	Lungime segment
1	445.344,12 501.638,15	2	445.312,3 501.652,766	35.015
4	445.303,683 501.641,122	5	445.270,202 501.650,316	34.72
7	445.209,408 501.673,451	8	445.200,942 501.677,132	9.231
10	445.176,833 501.687,793	11	445.148,561 501.700,294	30.912
13	445.113,088 501.720,413	14	445.098,068 501.739,094	23.971
16	445.075,087 501.785,79	17	445.072,627 501.788,834	3.914

Punct început	X / Y	Punct sfârşit	X / Y	Lungime segment
2	445.312,3 501.652,766	3	445.308,226 501.642,982	10.598
5	445.270,202 501.650,316	6	445.234,422 501.662,575	37.822
8	445.200,942 501.677,132	9	445.186,375 501.683,573	15.927
11	445.148,561 501.700,294	12	445.135,794 501.707,535	14.677
14	445.098,068 501.739,094	15	445.088,92 501.757,683	20.718
17	445.072,627 501.788,834	18	445.057,15 501.796,956	17.48

Punct început	X / Y	Punct sfârşit	X / Y	Lungime segment
3	445.308,226 501.642,982	4	445.303,683 501.641,122	4.909
6	445.234,422 501.662,575	7	445.209,408 501.673,451	27.276
9	445.186,375 501.683,573	10	445.176,833 501.687,793	10.434
12	445.135,794 501.707,535	13	445.113,088 501.720,413	26.104
15	445.088,92 501.757,683	16	445.075,087 501.785,79	31.326
18	445.057,15 501.796,956	19	445.054,188 501.797,45	3.002

Document care conține date cu caracter personal, protejat de prevederile Regulamentului (UE) nr. 679/2016 și Legii 190/2018

Punct început	X / Y	Punct sfârşit	X / Y	Lungime segment
19	445.054,188 501.797,45	20	445.047,439 501.797,863	6.762
22	445.014,335 501.806,277	23	444.980,62 501.829,966	41.205
25	444.980,822 501.847,303	26	444.967,195 501.847,985	13.644
28	444.951,77 501.853,712	29	444.947,213 501.856,392	5.286
31	444.941,603 501.861,416	32	444.945,73 501.854,822	7.778
34	444.953,766 501.830,124	35	444.971,705 501.830,124	17.939
37	445.000,02 501.805,781	38	445.001,19 501.804,974	1.422
40	445.020,962 501.795,345	41	445.053,415 501.795,935	32.459
43	445.071,518 501.787,498	44	445.073,761 501.785,096	3.286
46	445.094,83 501.736,238	47	445.114,72 501.713,168	30.461
49	445.123,064 501.707,912	50	445.124,654 501.707,06	1.804
52	445.200,473 501.670,439	53	445.205,043 501.665,386	6.813
55	445.245,784 501.648,529	56	445.247,428 501.647,983	1.732
58	445.305,747 501.632,284	59	445.335,916 501.611,459	36.659
61	445.370,939 501.571,028	62	445.382,463 501.574,793	12.123
64	445.398,762 501.587,13	65	445.401,531 501.588,278	2.998
67	445.436,512 501.592,657	68	445.528,021 501.594,8	91.534
70	445.564,428 501.603,805	71	445.565,847 501.604,345	1.519
73	445.574,317 501.623,03	74	445.562,363 501.635,924	17.583
76	445.552,819 501.623,879	77	445.546,815 501.613,48	12.008
79	445.527,403 501.618,88	80	445.523,601 501.634,678	16.249
82	445.522,812 501.647,076	83	445.512,628 501.638,135	13.553
85	445.503,717 501.628,047	86	445.501,318 501.624,816	4.025
88	445.492,644 501.616,502	89	445.473,022 501.613,484	19.853
91	445.446,645 501.621,976	92	445.446,163 501.619,964	2.07
94	445.472,872 501.609,451	95	445.471,674 501.607,196	2.554
97	445.456,3 501.607,685	98	445.451,219 501.606,67	5.182
100	445.440,243 501.595,347	101	445.420,324 501.593,489	20.006
103	445.399,527 501.590,446	104	445.392,013 501.589,736	7.547
106	445.370,578 501.604,273	107	445.362,507 501.608,331	9.034
109	445.349,645 501.627,782	1	445.344,12 501.638,15	11.749

Punct început	X / Y	Punct sfârşit	X / Y	Lungime segment
20	445.047,439 501.797,863	21	445.033,75 501.799,2	13.754
23	444.980,62 501.829,966	24	444.989,744 501.839,824	13.432
26	444.967,195 501.847,985	27	444.956,293 501.851,051	11.325
29	444.947,213 501.856,392	30	444.944,71 501.857,864	2.904
32	444.945,73 501.854,822	33	444.962,58 501.840,478	22.129
35	444.971,705 501.830,124	36	444.974,842 501.828,902	3.367
38	445.001,19 501.804,974	39	445.020,012 501.795,56	21.045
41	445.053,415 501.795,935	42	445.056,265 501.795,278	2.925
44	445.073,761 501.785,096	45	445.094,111 501.737,391	51.864
47	445.114,72 501.713,168	48	445.115,742 501.712,307	1.336
50	445.124,654 501.707,06	51	445.198,268 501.672,079	81.503
53	445.205,043 501.665,386	54	445.205,902 501.664,784	1.049
56	445.247,428 501.647,983	57	445.303,321 501.633,396	57.765
59	445.335,916 501.611,459	60	445.337,775 501.609,784	2.502
62	445.382,463 501.574,793	63	445.383,597 501.575,394	1.283
65	445.401,531 501.588,278	66	445.434,312 501.592,49	33.051
68	445.528,021 501.594,8	69	445.529,547 501.595,008	1.54
71	445.565,847 501.604,345	72	445.581,129 501.612,312	17.234
74	445.562,363 501.635,924	75	445.555,217 501.639,654	8.061
77	445.546,815 501.613,48	78	445.537,61 501.612,281	9.284
80	445.523,601 501.634,678	81	445.526,33 501.646,211	11.852
83	445.512,628 501.638,135	84	445.502,78 501.633,789	10.764
86	445.501,318 501.624,816	87	445.498,397 501.620,925	4.866
89	445.473,022 501.613,484	90	445.448,494 501.622,985	26.304
92	445.446,163 501.619,964	93	445.464,613 501.613,128	19.676
95	445.471,674 501.607,196	96	445.469,538 501.606,501	2.246
98	445.451,219 501.606,67	99	445.446,696 501.600,678	7.506
101	445.420,324 501.593,489	102	445.403,435 501.591,765	16.977
104	445.392,013 501.589,736	105	445.383,434 501.593,185	9.247
107	445.362,507 501.608,331	108	445.356,212 501.615,026	9.19

Punct început	X / Y	Punct sfârşit	X / Y	Lungime segment
21	445.033,75 501.799,2	22	445.014,335 501.806,277	20.664
24	444.989,744 501.839,824	25	444.980,822 501.847,303	11.643
27	444.956,293 501.851,051	28	444.951,77 501.853,712	5.248
30	444.944,71 501.857,864	31	444.941,603 501.861,416	4.719
33	444.962,58 501.840,478	34	444.953,766 501.830,124	13.598
36	444.974,842 501.828,902	37	445.000,02 501.805,781	34.183
39	445.020,012 501.795,56	40	445.020,962 501.795,345	0.973
42	445.056,265 501.795,278	43	445.071,518 501.787,498	17.122
45	445.094,111 501.737,391	46	445.094,83 501.736,238	1.358
48	445.115,742 501.712,307	49	445.123,064 501.707,912	8.54
51	445.198,268 501.672,079	52	445.200,473 501.670,439	2.748
54	445.205,902 501.664,784	55	445.245,784 501.648,529	43.068
57	445.303,321 501.633,396	58	445.305,747 501.632,284	2.669
60	445.337,775 501.609,784	61	445.370,939 501.571,028	51.008
63	445.383,597 501.575,394	64	445.398,762 501.587,13	19.176
66	445.434,312 501.592,49	67	445.436,512 501.592,657	2.206
69	445.529,547 501.595,008	70	445.564,428 501.603,805	35.972
72	445.581,129 501.612,312	73	445.574,317 501.623,03	12.699
75	445.555,217 501.639,654	76	445.552,819 501.623,879	15.956
78	445.537,61 501.612,281	79	445.527,403 501.618,88	12.154
81	445.526,33 501.646,211	82	445.522,812 501.647,076	3.622
84	445.502,78 501.633,789	85	445.503,717 501.628,047	5.818
87	445.498,397 501.620,925	88	445.492,644 501.616,502	7.256
90	445.448,494 501.622,985	91	445.446,645 501.621,976	2.106
93	445.464,613 501.613,128	94	445.472,872 501.609,451	9.041
96	445.469,538 501.606,501	97	445.456,3 501.607,685	13.292
99	445.446,696 501.600,678	100	445.440,243 501.595,347	8.37
102	445.403,435 501.591,765	103	445.399,527 501.590,446	4.125
105	445.383,434 501.593,185	106	445.370,578 501.604,273	16.977
108	445.356,212 501.615,026	109	445.349,645 501.627,782	14.347

**** Lungimile segmentelor sunt determinate în planul de proiecţie Stereo 70 şi sunt rotunjite la 1 milimetru.**
***** Distanţa dintre puncte este formată din segmente cumulate ce sunt mai mici decât valoarea 1 milimetru.**

Document care conține date cu caracter personal, protejat de prevederile Regulamentului (UE) nr. 679/2016 și Legii 190/2018

DATE DESPRE IMOBILUL NR. 2036

Oficiul de Cadastru şi Publicitate Imobiliară SIBIU
Biroul de Cadastru şi Publicitate Imobiliară Medias

A. Partea I. Descrierea imobilului

TEREN Extravilan

Adresa: Jud. Sibiu

Nr. Crt	Nr cadastral Nr. topografic	Suprafaţa* (mp)	Observaţii / Referinţe
A1		2.959	Sector cadastral:17 Teren neimprejmuit;

B. Partea II. Proprietari şi acte

Inscrieri privitoare la dreptul de proprietate şi alte drepturi reale		Referinţe
/		
Act Normativ nr. 7, din 13/03/1996 emis de PARLAMENTUL ROMANIEI (Lege);		
B1	Inscrierea provizorie, drept de PROPRIETATE, dobandit prin Lege, cota actuala 1/1	A1
	1) **COMUNA SEICA MARE**, CIF:4241052, PROPRIETAR NEIDENTIFICAT	

C. Partea III. SARCINI .

Inscrieri privind dezmembramintele dreptului de proprietate, drepturi reale de garanţie şi sarcini	Referinţe
NU SUNT	

Document care conține date cu caracter personal, protejat de prevederile Regulamentului (UE) nr. 679/2016 și Legii 190/2018

Anexa Nr. 1 La Partea I

Teren

Nr cadastral	Suprafaţa (mp)*	Observaţii / Referinţe
	2.959	

* Suprafaţa este determinată in planul de proiecţie Stereo 70.

DETALII LINIARE IMOBIL

Date referitoare la teren

Crt	Categorie folosință	Intra vilan	Suprafaţa (mp)	Tarla	Parcelă	Nr. topo	Observaţii / Referinţe
1	ape curgatoare	NU	2.959	18	482	-	

Lungime Segmente

1) Valorile lungimilor segmentelor sunt obţinute din proiecţie în plan.

Punct început	X / Y	Punct sfârşit	X / Y	Lungime segment
1	445.384,032 501.571,097	2	445.385,773 501.572,02	1.971
4	445.402,57 501.584,379	5	445.434,719 501.588,51	32.413
7	445.528,339 501.590,807	8	445.530,308 501.591,075	1.988
10	445.567,489 501.600,69	11	445.583,282 501.608,924	17.811
13	445.565,847 501.604,345	14	445.564,428 501.603,805	1.519

Punct început	X / Y	Punct sfârşit	X / Y	Lungime segment
2	445.385,773 501.572,02	3	445.400,788 501.583,64	18.986
5	445.434,719 501.588,51	6	445.436,71 501.588,661	1.997
8	445.530,308 501.591,075	9	445.565,632 501.599,983	36.43
11	445.583,282 501.608,924	12	445.581,129 501.612,312	4.015
14	445.564,428 501.603,805	15	445.529,547 501.595,008	35.972

Punct început	X / Y	Punct sfârşit	X / Y	Lungime segment
3	445.400,788 501.583,64	4	445.402,57 501.584,379	1.93
6	445.436,71 501.588,661	7	445.528,339 501.590,807	91.654
9	445.565,632 501.599,983	10	445.567,489 501.600,69	1.986
12	445.581,129 501.612,312	13	445.565,847 501.604,345	17.234
15	445.529,547 501.595,008	16	445.528,021 501.594,8	1.54

Document care conține date cu caracter personal, protejat de prevederile Regulamentului (UE) nr. 679/2016 și Legii 190/2018

Punct început	X / Y	Punct sfârşit	X / Y	Lungime segment
16	445.528,021 501.594,8	17	445.436,512 501.592,657	91.534
19	445.401,531 501.588,278	20	445.398,762 501.587,13	2.998
22	445.382,463 501.574,793	23	445.370,939 501.571,028	12.123
25	445.335,916 501.611,459	26	445.305,747 501.632,284	36.659
28	445.247,428 501.647,983	29	445.245,784 501.648,529	1.732
31	445.205,043 501.665,386	32	445.200,473 501.670,439	6.813
34	445.124,654 501.707,06	35	445.123,064 501.707,912	1.804
37	445.114,72 501.713,168	38	445.094,83 501.736,238	30.461
40	445.073,761 501.785,096	41	445.071,518 501.787,498	3.286
43	445.053,415 501.795,935	44	445.020,962 501.795,345	32.459
46	445.001,19 501.804,974	47	445.000,02 501.805,781	1.422
49	444.971,705 501.830,124	50	444.953,766 501.830,124	17.939
52	444.947,772 501.826,124	53	444.970,953 501.826,124	23.181
55	444.997,52 501.802,646	56	444.999,151 501.801,522	1.981
58	445.020,55 501.791,336	59	445.052,996 501.791,927	32.451
61	445.069,074 501.784,254	62	445.070,358 501.782,88	1.88
64	445.091,599 501.733,86	65	445.111,899 501.710,314	31.089
67	445.121,089 501.704,433	68	445.122,85 501.703,489	1.998
70	445.197,77 501.667,464	71	445.202,378 501.662,369	6.87
73	445.244,396 501.644,776	74	445.246,29 501.644,146	1.996
76	445.303,763 501.628,793	77	445.333,431 501.608,314	36.05
79	445.368,988 501.567,155	80	445.370,589 501.566,706	1.663

Punct început	X / Y	Punct sfârşit	X / Y	Lungime segment
17	445.436,512 501.592,657	18	445.434,312 501.592,49	2.206
20	445.398,762 501.587,13	21	445.383,597 501.575,394	19.176
23	445.370,939 501.571,028	24	445.337,775 501.609,784	51.008
26	445.305,747 501.632,284	27	445.303,321 501.633,396	2.669
29	445.245,784 501.648,529	30	445.205,902 501.664,784	43.068
32	445.200,473 501.670,439	33	445.198,268 501.672,079	2.748
35	445.123,064 501.707,912	36	445.115,742 501.712,307	8.54
38	445.094,83 501.736,238	39	445.094,111 501.737,391	1.358
41	445.071,518 501.787,498	42	445.056,265 501.795,278	17.122
44	445.020,962 501.795,345	45	445.020,012 501.795,56	0.973
47	445.000,02 501.805,781	48	444.974,842 501.828,902	34.183
50	444.953,766 501.830,124	51	444.951,736 501.827,74	3.13
53	444.970,953 501.826,124	54	444.972,69 501.825,447	1.864
56	444.999,151 501.801,522	57	445.018,656 501.791,766	21.809
59	445.052,996 501.791,927	60	445.054,886 501.791,49	1.94
62	445.070,358 501.782,88	63	445.090,553 501.735,538	51.47
65	445.111,899 501.710,314	66	445.113,41 501.709,042	1.975
68	445.122,85 501.703,489	69	445.196,196 501.668,635	81.207
71	445.202,378 501.662,369	72	445.203,975 501.661,25	1.95
74	445.246,29 501.644,146	75	445.301,972 501.629,614	57.547
77	445.333,431 501.608,314	78	445.334,904 501.606,986	1.983
80	445.370,589 501.566,706	1	445.384,032 501.571,097	14.142

Punct început	X / Y	Punct sfârşit	X / Y	Lungime segment
18	445.434,312 501.592,49	19	445.401,531 501.588,278	33.051
21	445.383,597 501.575,394	22	445.382,463 501.574,793	1.283
24	445.337,775 501.609,784	25	445.335,916 501.611,459	2.502
27	445.303,321 501.633,396	28	445.247,428 501.647,983	57.765
30	445.205,902 501.664,784	31	445.205,043 501.665,386	1.049
33	445.198,268 501.672,079	34	445.124,654 501.707,06	81.503
36	445.115,742 501.712,307	37	445.114,72 501.713,168	1.336
39	445.094,111 501.737,391	40	445.073,761 501.785,096	51.864
42	445.056,265 501.795,278	43	445.053,415 501.795,935	2.925
45	445.020,012 501.795,56	46	445.001,19 501.804,974	21.045
48	444.974,842 501.828,902	49	444.971,705 501.830,124	3.367
51	444.951,736 501.827,74	52	444.947,772 501.826,124	4.281
54	444.972,69 501.825,447	55	444.997,52 501.802,646	33.711
57	445.018,656 501.791,766	58	445.020,55 501.791,336	1.942
60	445.054,886 501.791,49	61	445.069,074 501.784,254	15.927
63	445.090,553 501.735,538	64	445.091,599 501.733,86	1.976
66	445.113,41 501.709,042	67	445.121,089 501.704,433	8.957
69	445.196,196 501.668,635	70	445.197,77 501.667,464	1.962
72	445.203,975 501.661,25	73	445.244,396 501.644,776	43.65
75	445.301,972 501.629,614	76	445.303,763 501.628,793	1.97
78	445.334,904 501.606,986	79	445.368,988 501.567,155	52.424

**** Lungimile segmentelor sunt determinate în planul de proiecţie Stereo 70 şi sunt rotunjite la 1 milimetru.**
***** Distanţa dintre puncte este formată din segmente cumulate ce sunt mai mici decât valoarea 1 milimetru.**

Document care conține date cu caracter personal, protejat de prevederile Regulamentului (UE) nr. 679/2016 și Legii 190/2018

DATE DESPRE IMOBILUL NR. 2037

Oficiul de Cadastru şi Publicitate Imobiliară SIBIU
Biroul de Cadastru şi Publicitate Imobiliară Medias

A. Partea I. Descrierea imobilului

TEREN Extravilan

Adresa: Jud. Sibiu

Nr. Crt	Nr cadastral Nr. topografic	Suprafaţa* (mp)	Observaţii / Referinţe
A1		3.000	Sector cadastral:17 Teren neimprejmuit;

B. Partea II. Proprietari şi acte

Inscrieri privitoare la dreptul de proprietate şi alte drepturi reale		Referinţe
/		
Act Administrativ nr. 251/54, din 06/02/1995 emis de CJPSDPAT SIBIU (titlu de proprietate);		
B1	Intabulare, drept de PROPRIETATE, dobandit prin Constituire, cota actuala 1/1	A1
	1) **DORR ANDREI**	

C. Partea III. SARCINI .

Inscrieri privind dezmembramintele dreptului de proprietate, drepturi reale de garanţie şi sarcini	Referinţe
NU SUNT	

Document care conține date cu caracter personal, protejat de prevederile Regulamentului (UE) nr. 679/2016 și Legii 190/2018

Anexa Nr. 1 La Partea I

Teren

Nr cadastral	Suprafaţa (mp)*	Observaţii / Referinţe
	3.000	

* Suprafaţa este determinată in planul de proiecţie Stereo 70.

DETALII LINIARE IMOBIL

Date referitoare la teren

Crt	Categorie folosință	Intra vilan	Suprafaţa (mp)	Tarla	Parcelă	Nr. topo	Observaţii / Referinţe
1	arabil	NU	3.000	18	479/5	-	

Lungime Segmente
1) Valorile lungimilor segmentelor sunt obţinute din proiecţie în plan.

Punct început	X / Y	Punct sfârşit	X / Y	Lungime segment (** (m)
1	445.209,408 501.673,451	2	445.234,422 501.662,575	27.276
2	445.234,422 501.662,575	3	445.270,202 501.650,316	37.822
3	445.270,202 501.650,316	4	445.303,683 501.641,122	34.72
4	445.303,683 501.641,122	5	445.308,226 501.642,982	4.909
5	445.308,226 501.642,982	6	445.312,3 501.652,766	10.598

Document care conține date cu caracter personal, protejat de prevederile Regulamentului (UE) nr. 679/2016 și Legii 190/2018

Punct început	X / Y	Punct sfârşit	X / Y	Lungime segment (** (m)
6	445.312,3 501.652,766	7	445.293,516 501.665,292	22.578
7	445.293,516 501.665,292	8	445.276,542 501.675,733	19.928
8	445.276,542 501.675,733	9	445.254,659 501.686,192	24.254
9	445.254,659 501.686,192	10	445.249,797 501.693,895	9.108
10	445.249,797 501.693,895	11	445.246,554 501.700,267	7.15
11	445.246,554 501.700,267	12	445.232,776 501.721,623	25.416
12	445.232,776 501.721,623	1	445.209,408 501.673,451	53.541

** Lungimile segmentelor sunt determinate în planul de proiecţie Stereo 70 şi sunt rotunjite la 1 milimetru.
*** Distanţa dintre puncte este formată din segmente cumulate ce sunt mai mici decât valoarea 1 milimetru.

Document care conține date cu caracter personal, protejat de prevederile Regulamentului (UE) nr. 679/2016 și Legii 190/2018

DATE DESPRE IMOBILUL NR. 2038

Oficiul de Cadastru şi Publicitate Imobiliară SIBIU
Biroul de Cadastru şi Publicitate Imobiliară Medias

A. Partea I. Descrierea imobilului

TEREN Extravilan

Adresa: Jud. Sibiu

Nr. Crt	Nr cadastral Nr. topografic	Suprafaţa* (mp)	Observaţii / Referinţe
A1		900	Sector cadastral:17 Teren neimprejmuit;

B. Partea II. Proprietari şi acte

Inscrieri privitoare la dreptul de proprietate şi alte drepturi reale		Referinţe
/		
Act Administrativ nr. 251/54, din 06/02/1995 emis de CJPSDPAT SIBIU (titlu de proprietate);		
B1	Intabulare, drept de PROPRIETATE, dobandit prin Constituire, cota actuala 1/1	A1
	1) **DORR ANDREI**	

C. Partea III. SARCINI .

Inscrieri privind dezmembramintele dreptului de proprietate, drepturi reale de garanţie şi sarcini	Referinţe
NU SUNT	

Document care conține date cu caracter personal, protejat de prevederile Regulamentului (UE) nr. 679/2016 și Legii 190/2018

Anexa Nr. 1 La Partea I

Teren

Nr cadastral	Suprafaţa (mp)*	Observaţii / Referinţe
	900	

* Suprafaţa este determinată in planul de proiecţie Stereo 70.

DETALII LINIARE IMOBIL

Date referitoare la teren

Crt	Categorie folosință	Intra vilan	Suprafaţa (mp)	Tarla	Parcelă	Nr. topo	Observaţii / Referinţe
1	padure	NU	900	18	476	-	Tufaris

Lungime Segmente
1) Valorile lungimilor segmentelor sunt obţinute din proiecţie în plan.

Punct început	X / Y	Punct sfârşit	X / Y	Lungime segment (** (m)
1	445.275,2 501.692,303	2	445.263,799 501.701,541	14.674
2	445.263,799 501.701,541	3	445.252,218 501.712,896	16.22
3	445.252,218 501.712,896	4	445.249,937 501.716,066	3.905
4	445.249,937 501.716,066	5	445.248,569 501.711,21	5.045
5	445.248,569 501.711,21	6	445.246,394 501.704,39	7.158

Document care conține date cu caracter personal, protejat de prevederile Regulamentului (UE) nr. 679/2016 și Legii 190/2018

Punct început	X / Y	Punct sfârşit	X / Y	Lungime segment (** (m)
6	445.246,394 501.704,39	7	445.246,554 501.700,267	4.126
7	445.246,554 501.700,267	8	445.249,797 501.693,895	7.15
8	445.249,797 501.693,895	9	445.254,659 501.686,192	9.108
9	445.254,659 501.686,192	10	445.276,542 501.675,733	24.254
10	445.276,542 501.675,733	11	445.279,554 501.679,12	4.533
11	445.279,554 501.679,12	12	445.283,49 501.679,378	3.944
12	445.283,49 501.679,378	13	445.288,292 501.678,204	4.944
13	445.288,292 501.678,204	14	445.296,717 501.674,151	9.349
14	445.296,717 501.674,151	15	445.304,077 501.670,787	8.092
15	445.304,077 501.670,787	16	445.309,719 501.672,23	5.824
16	445.309,719 501.672,23	17	445.314,38 501.677,847	7.299
17	445.314,38 501.677,847	18	445.312,784 501.678,327	1.667
18	445.312,784 501.678,327	19	445.295,303 501.682,913	18.072
19	445.295,303 501.682,913	1	445.275,2 501.692,303	22.188

** Lungimile segmentelor sunt determinate în planul de proiecţie Stereo 70 şi sunt rotunjite la 1 milimetru.
*** Distanţa dintre puncte este formată din segmente cumulate ce sunt mai mici decât valoarea 1 milimetru.

Document care conține date cu caracter personal, protejat de prevederile Regulamentului (UE) nr. 679/2016 și Legii 190/2018

DATE DESPRE IMOBILUL NR. 2039

Oficiul de Cadastru şi Publicitate Imobiliară SIBIU
Biroul de Cadastru şi Publicitate Imobiliară Medias

A. Partea I. Descrierea imobilului

TEREN Extravilan

Adresa: Jud. Sibiu

Nr. Crt	Nr cadastral Nr. topografic	Suprafaţa* (mp)	Observaţii / Referinţe
A1		19.700	Sector cadastral:17 Teren neimprejmuit;

B. Partea II. Proprietari şi acte

Inscrieri privitoare la dreptul de proprietate şi alte drepturi reale		Referinţe
/		
Act Administrativ nr. 780/54, din 16/01/2018 emis de CJPSDPAT SIBIU (titlu de proprietate);		
B1	Intabulare, drept de PROPRIETATE, dobandit prin Reconstituire, cota actuala 1/1	A1
	1) **NEGREA VARVARA** 2) **NEGREA NICOLAE**	

C. Partea III. SARCINI .

Inscrieri privind dezmembramintele dreptului de proprietate, drepturi reale de garanţie şi sarcini	Referinţe
NU SUNT	

Document care conține date cu caracter personal, protejat de prevederile Regulamentului (UE) nr. 679/2016 și Legii 190/2018

Anexa Nr. 1 La Partea I

Teren

Nr cadastral	Suprafaţa (mp)*	Observaţii / Referinţe
	19.700	

* Suprafaţa este determinată in planul de proiecţie Stereo 70.

DETALII LINIARE IMOBIL

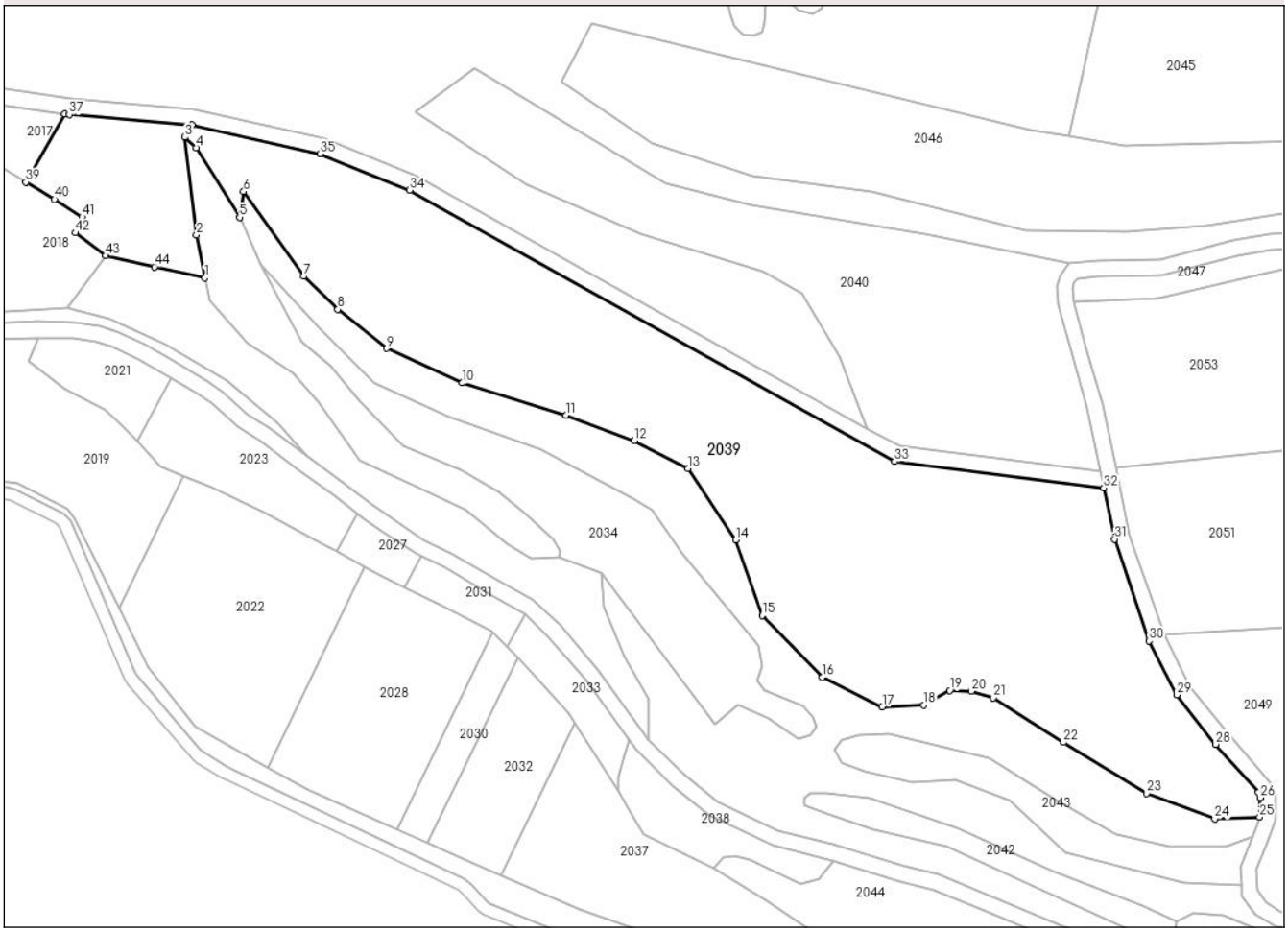

Date referitoare la teren

Crt	Categorie folosință	Intra vilan	Suprafaţa (mp)	Tarla	Parcelă	Nr. topo	Observaţii / Referinţe
1	faneata	NU	19.700	18	478	-	

Lungime Segmente

1) Valorile lungimilor segmentelor sunt obţinute din proiecţie în plan.

Punct început	X / Y	Punct sfârşit	X / Y	Lungime segment
1	445.116,096 501.861,852	2	445.113,441 501.875,337	13.744
4	445.113,291 501.902,866	5	445.126,994 501.880,877	25.91
7	445.147,213 501.862,3	8	445.157,974 501.851,872	14.986
10	445.197,324 501.828,676	11	445.230,051 501.818,552	34.257
13	445.268,493 501.801,68	14	445.283,63 501.779,237	27.071
16	445.310,903 501.735,888	17	445.329,864 501.726,543	21.139

Punct început	X / Y	Punct sfârşit	X / Y	Lungime segment
2	445.113,441 501.875,337	3	445.109,734 501.906,158	31.043
5	445.126,994 501.880,877	6	445.128,299 501.889,024	8.251
8	445.157,974 501.851,872	9	445.173,427 501.839,578	19.746
11	445.230,051 501.818,552	12	445.251,609 501.810,506	23.011
14	445.283,63 501.779,237	15	445.291,942 501.755,356	25.286
17	445.329,864 501.726,543	18	445.342,851 501.727,062	12.997

Punct început	X / Y	Punct sfârşit	X / Y	Lungime segment
3	445.109,734 501.906,158	4	445.113,291 501.902,866	4.847
6	445.128,299 501.889,024	7	445.147,213 501.862,3	32.74
9	445.173,427 501.839,578	10	445.197,324 501.828,676	26.266
12	445.251,609 501.810,506	13	445.268,493 501.801,68	19.051
15	445.291,942 501.755,356	16	445.310,903 501.735,888	27.176
18	445.342,851 501.727,062	19	445.351,163 501.731,734	9.535

Document care conține date cu caracter personal, protejat de prevederile Regulamentului (UE) nr. 679/2016 și Legii 190/2018

Punct început	X / Y	Punct sfârşit	X / Y	Lungime segment
19	445.351,163 501.731,734	20	445.357,916 501.731,475	6.758
22	445.387,007 501.715,381	23	445.413,241 501.699,287	30.777
25	445.448,935 501.691,827	26	445.449,151 501.697,879	6.056
28	445.435,127 501.714,77	29	445.422,865 501.730,379	19.849
31	445.403,181 501.779,43	32	445.399,749 501.795,581	16.512
34	445.180,64 501.889,427	35	445.152,497 501.900,906	30.394
37	445.073,236 501.913,245	38	445.071,822 501.913,451	1.429
40	445.068,591 501.886,62	41	445.077,339 501.880,983	10.406
43	445.084,683 501.868,769	44	445.100,16 501.865,267	15.869

Punct început	X / Y	Punct sfârşit	X / Y	Lungime segment
20	445.357,916 501.731,475	21	445.364,929 501.729,398	7.314
23	445.413,241 501.699,287	24	445.434,8 501.691,24	23.011
26	445.449,151 501.697,879	27	445.448,505 501.699,533	1.775
29	445.422,865 501.730,379	30	445.414,13 501.747,337	19.076
32	445.399,749 501.795,581	33	445.333,706 501.803,912	66.566
35	445.152,497 501.900,906	36	445.112,004 501.910,089	41.52
38	445.071,822 501.913,451	39	445.059,578 501.891,987	24.71
41	445.077,339 501.880,983	42	445.075,22 501.875,985	5.429
44	445.100,16 501.865,267	1	445.116,096 501.861,852	16.297

Punct început	X / Y	Punct sfârşit	X / Y	Lungime segment
21	445.364,929 501.729,398	22	445.387,007 501.715,381	26.152
24	445.434,8 501.691,24	25	445.448,935 501.691,827	14.147
27	445.448,505 501.699,533	28	445.435,127 501.714,77	20.277
30	445.414,13 501.747,337	31	445.403,181 501.779,43	33.909
33	445.333,706 501.803,912	34	445.180,64 501.889,427	175.334
36	445.112,004 501.910,089	37	445.073,236 501.913,245	38.897
39	445.059,578 501.891,987	40	445.068,591 501.886,62	10.49
42	445.075,22 501.875,985	43	445.084,683 501.868,769	11.9

**** Lungimile segmentelor sunt determinate în planul de proiecţie Stereo 70 şi sunt rotunjite la 1 milimetru.**
***** Distanţa dintre puncte este formată din segmente cumulate ce sunt mai mici decât valoarea 1 milimetru.**

Document care conține date cu caracter personal, protejat de prevederile Regulamentului (UE) nr. 679/2016 și Legii 190/2018

DATE DESPRE IMOBILUL NR. 2040

Oficiul de Cadastru şi Publicitate Imobiliară SIBIU
Biroul de Cadastru şi Publicitate Imobiliară Medias

A. Partea I. Descrierea imobilului

TEREN Extravilan

Adresa: Jud. Sibiu

Nr. Crt	Nr cadastral Nr. topografic	Suprafaţa* (mp)	Observaţii / Referinţe
A1		7.800	Sector cadastral:17 Teren neimprejmuit;

B. Partea II. Proprietari şi acte

Inscrieri privitoare la dreptul de proprietate şi alte drepturi reale		Referinţe
/		
Act Administrativ nr. 573/54, din 05/11/1996 emis de CJPSDPAT SIBIU (titlu de proprietate);		
B1	Intabulare, drept de PROPRIETATE, dobandit prin Reconstituire, cota actuala 1/1	A1
	1) **PAROHIA ORTODOXA PETIS**, CIF:9999999999999	

C. Partea III. SARCINI .

Inscrieri privind dezmembramintele dreptului de proprietate, drepturi reale de garanţie şi sarcini	Referinţe
NU SUNT	

Document care conține date cu caracter personal, protejat de prevederile Regulamentului (UE) nr. 679/2016 și Legii 190/2018

Anexa Nr. 1 La Partea I

Teren

Nr cadastral	Suprafaţa (mp)*	Observaţii / Referinţe
	7.800	

* Suprafaţa este determinată in planul de proiecţie Stereo 70.

DETALII LINIARE IMOBIL

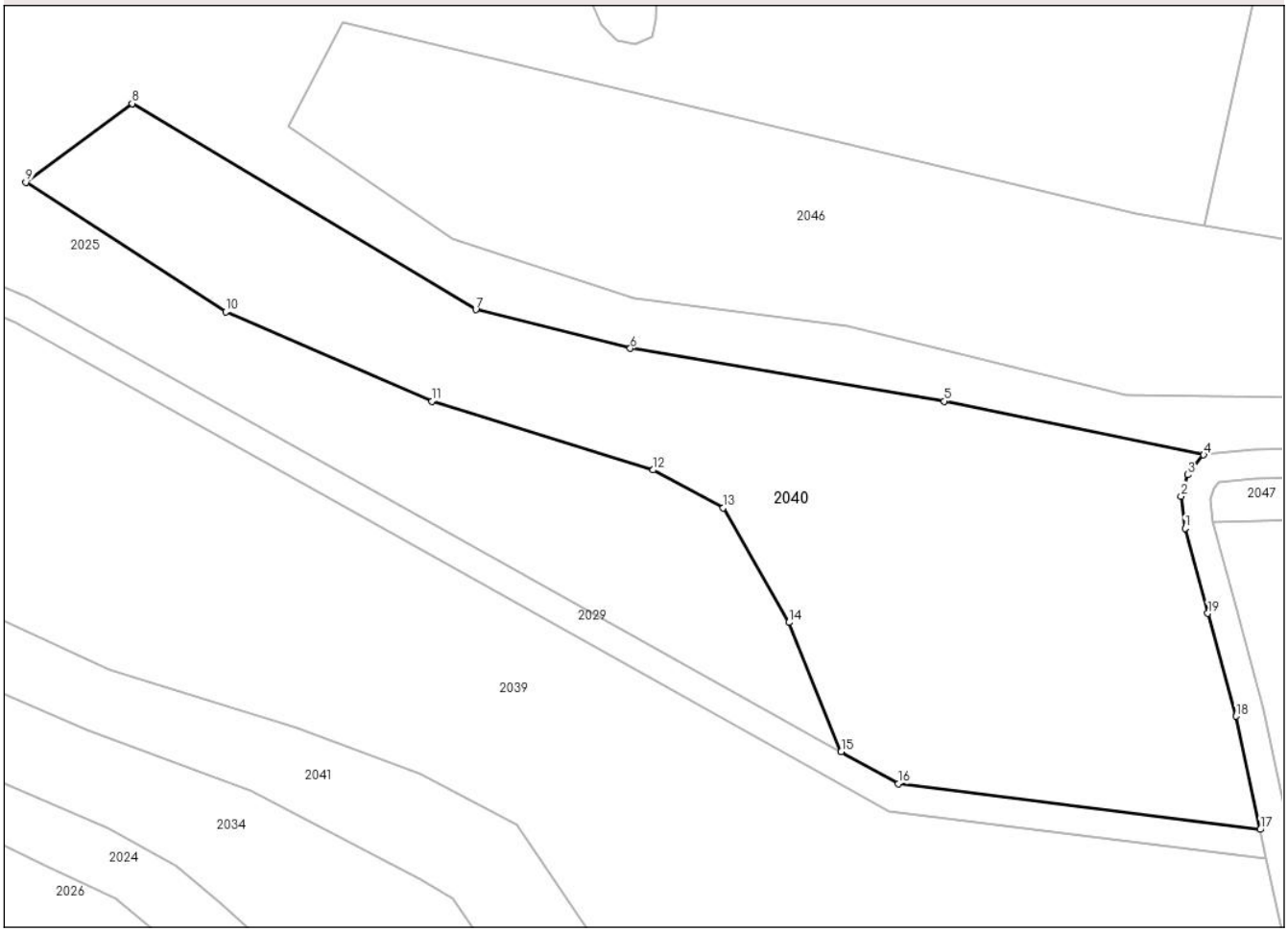

Date referitoare la teren

Crt	Categorie folosință	Intra vilan	Suprafaţa (mp)	Tarla	Parcelă	Nr. topo	Observaţii / Referinţe
1	arabil	NU	7.800	18	449	-	

Lungime Segmente
1) Valorile lungimilor segmentelor sunt obţinute din proiecţie în plan.

Punct început	X / Y	Punct sfârşit	X / Y	Lungime segment (** (m)
1	445.385,497 501.853,437	2	445.384,797 501.859,023	5.63
2	445.384,797 501.859,023	3	445.385,98 501.862,772	3.931
3	445.385,98 501.862,772	4	445.388,748 501.866,275	4.464
4	445.388,748 501.866,275	5	445.343,328 501.875,637	46.375
5	445.343,328 501.875,637	6	445.288,384 501.884,874	55.715

Document care conține date cu caracter personal, protejat de prevederile Regulamentului (UE) nr. 679/2016 și Legii 190/2018

Punct început	X / Y	Punct sfârşit	X / Y	Lungime segment (** (m)
6	445.288,384 501.884,874	7	445.261,316 501.891,66	27.905
7	445.261,316 501.891,66	8	445.201,18 501.927,703	70.11
8	445.201,18 501.927,703	9	445.182,575 501.913,942	23.141
9	445.182,575 501.913,942	10	445.217,553 501.891,257	41.691
10	445.217,553 501.891,257	11	445.253,648 501.875,637	39.33
11	445.253,648 501.875,637	12	445.292,361 501.863,624	40.533
12	445.292,361 501.863,624	13	445.304,587 501.856,969	13.92
13	445.304,587 501.856,969	14	445.316,164 501.836,959	23.117
14	445.316,164 501.836,959	15	445.325,295 501.814,338	24.395
15	445.325,295 501.814,338	16	445.335,296 501.808,751	11.456
16	445.335,296 501.808,751	17	445.398,649 501.800,76	63.855
17	445.398,649 501.800,76	18	445.394,443 501.820,551	20.233
18	445.394,443 501.820,551	19	445.389,472 501.838,549	18.672
19	445.389,472 501.838,549	1	445.385,497 501.853,437	15.409

** Lungimile segmentelor sunt determinate în planul de proiecţie Stereo 70 şi sunt rotunjite la 1 milimetru.
*** Distanţa dintre puncte este formată din segmente cumulate ce sunt mai mici decât valoarea 1 milimetru.

Document care conține date cu caracter personal, protejat de prevederile Regulamentului (UE) nr. 679/2016 și Legii 190/2018

DATE DESPRE IMOBILUL NR. 2041

Oficiul de Cadastru şi Publicitate Imobiliară SIBIU
Biroul de Cadastru şi Publicitate Imobiliară Medias

A. Partea I. Descrierea imobilului

TEREN Extravilan

Adresa: Jud. Sibiu

Nr. Crt	Nr cadastral Nr. topografic	Suprafaţa* (mp)	Observaţii / Referinţe
A1		10.547	Sector cadastral:17 Teren neimprejmuit;

B. Partea II. Proprietari şi acte

Inscrieri privitoare la dreptul de proprietate şi alte drepturi reale		Referinţe
/		
Act Normativ nr. 7, din 13/03/1996 emis de PARLAMENTUL ROMANIEI (Lege);		
B1	Inscrierea provizorie, drept de PROPRIETATE, dobandit prin Lege, cota actuala 1/1	A1
	1) **COMUNA SEICA MARE**, CIF:4241052, PROPRIETAR NEIDENTIFICAT	

C. Partea III. SARCINI .

Inscrieri privind dezmembramintele dreptului de proprietate, drepturi reale de garanţie şi sarcini	Referinţe
NU SUNT	

Document care conține date cu caracter personal, protejat de prevederile Regulamentului (UE) nr. 679/2016 și Legii 190/2018

Anexa Nr. 1 La Partea I

Teren

Nr cadastral	Suprafaţa (mp)*	Observaţii / Referinţe
	10.547	

* Suprafaţa este determinată in planul de proiecţie Stereo 70.

DETALII LINIARE IMOBIL

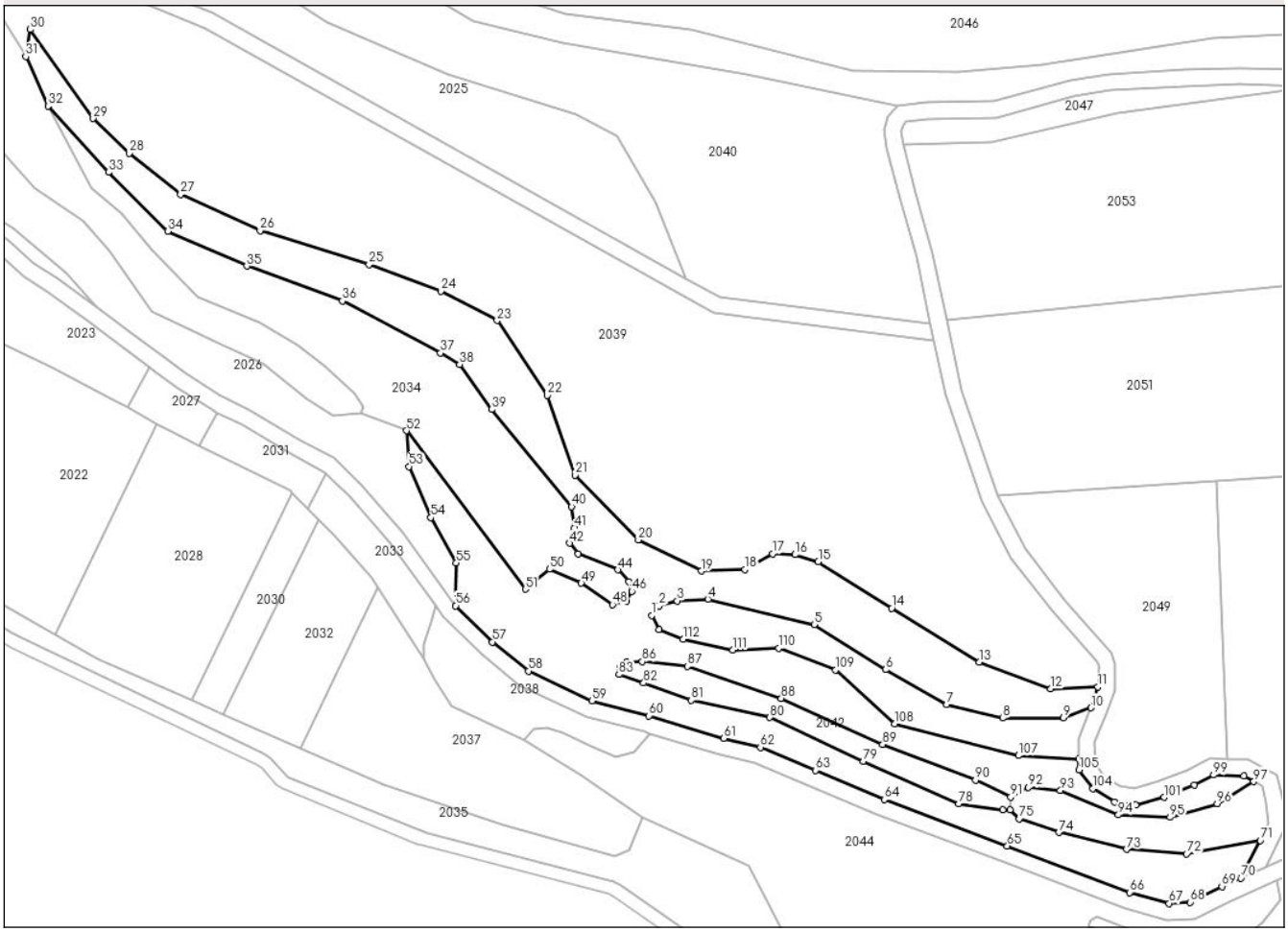

Date referitoare la teren

Crt	Categorie folosință	Intra vilan	Suprafaţa (mp)	Tarla	Parcelă	Nr. topo	Observaţii / Referinţe
1	padure	NU	10.547	18	442	-	Tufaris

Lungime Segmente

1) Valorile lungimilor segmentelor sunt obţinute din proiecţie în plan.

Punct început	X / Y	Punct sfârşit	X / Y	Lungime segment
1	445.314,883 501.713,224	2	445.317,171 501.716,067	3.649
4	445.331,828 501.718,107	5	445.363,699 501.710,49	32.769
7	445.403,531 501.686,544	8	445.420,312 501.682,431	17.278
10	445.446,793 501.685,572	11	445.448,935 501.691,827	6.611
13	445.413,241 501.699,287	14	445.387,007 501.715,381	30.777
16	445.357,916 501.731,475	17	445.351,163 501.731,734	6.758

Punct început	X / Y	Punct sfârşit	X / Y	Lungime segment
2	445.317,171 501.716,067	3	445.322,551 501.717,612	5.598
5	445.363,699 501.710,49	6	445.385,166 501.696,986	25.362
8	445.420,312 501.682,431	9	445.438,518 501.682,589	18.207
11	445.448,935 501.691,827	12	445.434,8 501.691,24	14.147
14	445.387,007 501.715,381	15	445.364,929 501.729,398	26.152
17	445.351,163 501.731,734	18	445.342,851 501.727,062	9.535

Punct început	X / Y	Punct sfârşit	X / Y	Lungime segment
3	445.322,551 501.717,612	4	445.331,828 501.718,107	9.289
6	445.385,166 501.696,986	7	445.403,531 501.686,544	21.126
9	445.438,518 501.682,589	10	445.446,793 501.685,572	8.796
12	445.434,8 501.691,24	13	445.413,241 501.699,287	23.011
15	445.364,929 501.729,398	16	445.357,916 501.731,475	7.314
18	445.342,851 501.727,062	19	445.329,864 501.726,543	12.997

Document care conține date cu caracter personal, protejat de prevederile Regulamentului (UE) nr. 679/2016 și Legii 190/2018

Punct început	X / Y	Punct sfârşit	X / Y	Lungime segment
19	445.329,864 501.726,543	20	445.310,903 501.735,888	21.139
22	445.283,63 501.779,237	23	445.268,493 501.801,68	27.071
25	445.230,051 501.818,552	26	445.197,324 501.828,676	34.257
28	445.157,974 501.851,872	29	445.147,213 501.862,3	14.986
31	445.126,994 501.880,877	32	445.133,679 501.866,048	16.266
34	445.169,592 501.828,48	35	445.193,333 501.818,051	25.93
37	445.251,51 501.791,979	38	445.257,249 501.788,59	6.666
40	445.290,903 501.745,832	41	445.291,824 501.739,512	6.387
43	445.292,848 501.731,737	44	445.304,721 501.726,93	12.81
46	445.308,918 501.720,485	47	445.307,28 501.717,519	3.388
49	445.293,769 501.722,94	50	445.284,25 501.727,134	10.402
52	445.241,284 501.768,679	53	445.242,049 501.757,922	10.784
55	445.256,268 501.728,988	56	445.256,025 501.716,166	12.824
58	445.277,872 501.696,574	59	445.297,009 501.687,634	21.123
61	445.336,606 501.676,383	62	445.347,566 501.673,7	11.285
64	445.384,812 501.658,052	65	445.421,703 501.644,123	39.433
67	445.470,303 501.626,841	68	445.476,638 501.627,24	6.347
70	445.491,873 501.634,441	71	445.497,674 501.645,758	12.717
73	445.457,528 501.643,075	74	445.437,178 501.648,128	20.968
76	445.422,502 501.654,906	77	445.420,294 501.654,86	2.208
79	445.378,438 501.669,428	80	445.350,381 501.682,648	31.016
82	445.312,503 501.692,963	83	445.305,088 501.695,567	7.859
85	445.307,292 501.699,172	86	445.312,102 501.699,372	4.814
88	445.353,823 501.688,344	89	445.384,286 501.674,524	33.451
91	445.422,749 501.658,726	92	445.428,052 501.661,684	6.072
94	445.455,062 501.653,427	95	445.470,602 501.652,688	15.558
97	445.495,723 501.663,406	98	445.492,693 501.665,042	3.443
100	445.477,824 501.662,4	101	445.468,84 501.658,659	9.732
103	445.453,86 501.657,26	104	445.447,394 501.661,314	7.632
106	445.443,171 501.670,237	107	445.425,069 501.671,215	18.129
109	445.370,211 501.696,867	110	445.353,099 501.703,405	18.318
112	445.324,412 501.706,172	113	445.317,115 501.708,938	7.804

Punct început	X / Y	Punct sfârşit	X / Y	Lungime segment
20	445.310,903 501.735,888	21	445.291,942 501.755,356	27.176
23	445.268,493 501.801,68	24	445.251,609 501.810,506	19.051
26	445.197,324 501.828,676	27	445.173,427 501.839,578	26.266
29	445.147,213 501.862,3	30	445.128,299 501.889,024	32.74
32	445.133,679 501.866,048	33	445.151,778 501.846,168	26.885
35	445.193,333 501.818,051	36	445.222,03 501.807,622	30.534
38	445.257,249 501.788,59	39	445.266,902 501.775,032	16.643
41	445.291,824 501.739,512	42	445.290,289 501.734,908	4.852
44	445.304,721 501.726,93	45	445.308,099 501.723,349	4.922
47	445.307,28 501.717,519	48	445.303,186 501.716,496	4.22
50	445.284,25 501.727,134	51	445.276,982 501.721,099	9.447
53	445.242,049 501.757,922	54	445.248,643 501.742,58	16.699
56	445.256,025 501.716,166	57	445.267,13 501.705,276	15.553
59	445.297,009 501.687,634	60	445.314,139 501.683,141	17.709
62	445.347,566 501.673,7	63	445.364,103 501.666,776	17.927
65	445.421,703 501.644,123	66	445.458,446 501.630,149	39.31
68	445.476,638 501.627,24	69	445.486,16 501.631,919	10.609
71	445.497,674 501.645,758	72	445.475,535 501.641,72	22.504
74	445.437,178 501.648,128	75	445.425,339 501.652,194	12.519
77	445.420,294 501.654,86	78	445.407,097 501.656,709	13.326
80	445.350,381 501.682,648	81	445.326,832 501.687,755	24.096
83	445.305,088 501.695,567	84	445.305,288 501.697,67	2.113
86	445.312,102 501.699,372	87	445.325,73 501.697,97	13.7
89	445.384,286 501.674,524	90	445.412,143 501.663,908	29.811
92	445.428,052 501.661,684	93	445.437,672 501.660,821	9.659
95	445.470,602 501.652,688	96	445.484,785 501.656,754	14.755
98	445.492,693 501.665,042	99	445.483,65 501.665,411	9.051
101	445.468,84 501.658,659	102	445.460,28 501.656,452	8.839
104	445.447,394 501.661,314	105	445.443,264 501.666,941	6.98
107	445.425,069 501.671,215	108	445.387,826 501.680,772	38.449
110	445.353,099 501.703,405	111	445.339,259 501.702,902	13.849
113	445.317,115 501.708,938	1	445.314,883 501.713,224	4.833

Punct început	X / Y	Punct sfârşit	X / Y	Lungime segment
21	445.291,942 501.755,356	22	445.283,63 501.779,237	25.286
24	445.251,609 501.810,506	25	445.230,051 501.818,552	23.011
27	445.173,427 501.839,578	28	445.157,974 501.851,872	19.746
30	445.128,299 501.889,024	31	445.126,994 501.880,877	8.251
33	445.151,778 501.846,168	34	445.169,592 501.828,48	25.104
36	445.222,03 501.807,622	37	445.251,51 501.791,979	33.373
39	445.266,902 501.775,032	40	445.290,903 501.745,832	37.799
42	445.290,289 501.734,908	43	445.292,848 501.731,737	4.075
45	445.308,099 501.723,349	46	445.308,918 501.720,485	2.979
48	445.303,186 501.716,496	49	445.293,769 501.722,94	11.411
51	445.276,982 501.721,099	52	445.241,284 501.768,679	59.483
54	445.248,643 501.742,58	55	445.256,268 501.728,988	15.584
57	445.267,13 501.705,276	58	445.277,872 501.696,574	13.824
60	445.314,139 501.683,141	61	445.336,606 501.676,383	23.461
63	445.364,103 501.666,776	64	445.384,812 501.658,052	22.472
66	445.458,446 501.630,149	67	445.470,303 501.626,841	12.31
69	445.486,16 501.631,919	70	445.491,873 501.634,441	6.245
72	445.475,535 501.641,72	73	445.457,528 501.643,075	18.058
75	445.425,339 501.652,194	76	445.422,502 501.654,906	3.924
78	445.407,097 501.656,709	79	445.378,438 501.669,428	31.354
81	445.326,832 501.687,755	82	445.312,503 501.692,963	15.246
84	445.305,288 501.697,67	85	445.307,292 501.699,172	2.505
87	445.325,73 501.697,97	88	445.353,823 501.688,344	29.696
90	445.412,143 501.663,908	91	445.422,749 501.658,726	11.804
93	445.437,672 501.660,821	94	445.455,062 501.653,427	18.897
96	445.484,785 501.656,754	97	445.495,723 501.663,406	12.801
99	445.483,65 501.665,411	100	445.477,824 501.662,4	6.558
102	445.460,28 501.656,452	103	445.453,86 501.657,26	6.471
105	445.443,264 501.666,941	106	445.443,171 501.670,237	3.298
108	445.387,826 501.680,772	109	445.370,211 501.696,867	23.861
111	445.339,259 501.702,902	112	445.324,412 501.706,172	15.202

Document care conține date cu caracter personal, protejat de prevederile Regulamentului (UE) nr. 679/2016 și Legii 190/2018

** Lungimile segmentelor sunt determinate în planul de proiecţie Stereo 70 şi sunt rotunjite la 1 milimetru.
*** Distanţa dintre puncte este formată din segmente cumulate ce sunt mai mici decât valoarea 1 milimetru.

DATE DESPRE IMOBILUL NR. 2042

Oficiul de Cadastru şi Publicitate Imobiliară SIBIU
Biroul de Cadastru şi Publicitate Imobiliară Medias

A. Partea I. Descrierea imobilului

TEREN Extravilan

Adresa: Jud. Sibiu

Nr. Crt	Nr cadastral Nr. topografic	Suprafaţa* (mp)	Observaţii / Referinţe
A1		903	Sector cadastral:17 Teren neimprejmuit;

B. Partea II. Proprietari şi acte

Inscrieri privitoare la dreptul de proprietate şi alte drepturi reale		Referinţe
/		
Act Normativ nr. 7, din 13/03/1996 emis de PARLAMENTUL ROMANIEI (Lege);		
B1	Inscrierea provizorie, drept de PROPRIETATE, dobandit prin Lege, cota actuala 1/1	A1
	1) **COMUNA SEICA MARE**, CIF:4241052, PROPRIETAR NEIDENTIFICAT	

C. Partea III. SARCINI .

Inscrieri privind dezmembramintele dreptului de proprietate, drepturi reale de garanţie şi sarcini	Referinţe
NU SUNT	

Document care conține date cu caracter personal, protejat de prevederile Regulamentului (UE) nr. 679/2016 și Legii 190/2018

Anexa Nr. 1 La Partea I

Teren

Nr cadastral	Suprafaţa (mp)*	Observaţii / Referinţe
	903	

* Suprafaţa este determinată in planul de proiecţie Stereo 70.

DETALII LINIARE IMOBIL



Date referitoare la teren

Crt	Categorie folosință	Intra vilan	Suprafaţa (mp)	Tarla	Parcelă	Nr. topo	Observaţii / Referinţe
1	faneata	NU	903	18	443	-	

Lungime Segmente
1) Valorile lungimilor segmentelor sunt obţinute din proiecţie în plan.

Punct început	X / Y	Punct sfârşit	X / Y	Lungime segment (** (m)
1	445.384,286 501.674,524	2	445.353,823 501.688,344	33.451
2	445.353,823 501.688,344	3	445.325,73 501.697,97	29.696
3	445.325,73 501.697,97	4	445.312,102 501.699,372	13.7
4	445.312,102 501.699,372	5	445.307,292 501.699,172	4.814
5	445.307,292 501.699,172	6	445.305,288 501.697,67	2.505

Document care conține date cu caracter personal, protejat de prevederile Regulamentului (UE) nr. 679/2016 și Legii 190/2018

Punct început	X / Y	Punct sfârşit	X / Y	Lungime segment (** (m)
6	445.305,288 501.697,67	7	445.305,088 501.695,567	2.113
7	445.305,088 501.695,567	8	445.312,503 501.692,963	7.859
8	445.312,503 501.692,963	9	445.326,832 501.687,755	15.246
9	445.326,832 501.687,755	10	445.350,381 501.682,648	24.096
10	445.350,381 501.682,648	11	445.378,438 501.669,428	31.016
11	445.378,438 501.669,428	12	445.407,097 501.656,709	31.354
12	445.407,097 501.656,709	13	445.420,294 501.654,86	13.326
13	445.420,294 501.654,86	14	445.422,502 501.654,906	2.208
14	445.422,502 501.654,906	15	445.422,749 501.658,726	3.828
15	445.422,749 501.658,726	16	445.412,143 501.663,908	11.804
16	445.412,143 501.663,908	1	445.384,286 501.674,524	29.811

** Lungimile segmentelor sunt determinate în planul de proiecţie Stereo 70 şi sunt rotunjite la 1 milimetru.
*** Distanţa dintre puncte este formată din segmente cumulate ce sunt mai mici decât valoarea 1 milimetru.

Document care conține date cu caracter personal, protejat de prevederile Regulamentului (UE) nr. 679/2016 și Legii 190/2018

DATE DESPRE IMOBILUL NR. 2043

Oficiul de Cadastru şi Publicitate Imobiliară SIBIU
Biroul de Cadastru şi Publicitate Imobiliară Medias

A. Partea I. Descrierea imobilului

TEREN Extravilan

Adresa: Jud. Sibiu

Nr. Crt	Nr cadastral Nr. topografic	Suprafaţa* (mp)	Observaţii / Referinţe
A1		1.460	Sector cadastral:17 Teren neimprejmuit;

B. Partea II. Proprietari şi acte

Inscrieri privitoare la dreptul de proprietate şi alte drepturi reale		Referinţe
/		
Act Normativ nr. 7, din 13/03/1996 emis de PARLAMENTUL ROMANIEI (Lege);		
B1	Inscrierea provizorie, drept de PROPRIETATE, dobandit prin Lege, cota actuala 1/1	A1
	1) **COMUNA SEICA MARE**, CIF:4241052, PROPRIETAR NEIDENTIFICAT	

C. Partea III. SARCINI .

Inscrieri privind dezmembramintele dreptului de proprietate, drepturi reale de garanţie şi sarcini	Referinţe
NU SUNT	

Anexa Nr. 1 La Partea I

Teren

Nr cadastral	Suprafaţa (mp)*	Observaţii / Referinţe
	1.460	

* Suprafaţa este determinată in planul de proiecţie Stereo 70.

DETALII LINIARE IMOBIL

Date referitoare la teren

Crt	Categorie folosință	Intra vilan	Suprafaţa (mp)	Tarla	Parcelă	Nr. topo	Observaţii / Referinţe
1	faneata	NU	1.460	18	445	-	

Lungime Segmente
1) Valorile lungimilor segmentelor sunt obţinute din proiecţie în plan.

Punct început	X / Y	Punct sfârşit	X / Y	Lungime segment (** (m)
1	445.385,166 501.696,986	2	445.363,699 501.710,49	25.362
2	445.363,699 501.710,49	3	445.331,828 501.718,107	32.769
3	445.331,828 501.718,107	4	445.322,551 501.717,612	9.289
4	445.322,551 501.717,612	5	445.317,171 501.716,067	5.598
5	445.317,171 501.716,067	6	445.314,883 501.713,224	3.649

Document care conține date cu caracter personal, protejat de prevederile Regulamentului (UE) nr. 679/2016 și Legii 190/2018

Punct început	X / Y	Punct sfârşit	X / Y	Lungime segment (** (m)
6	445.314,883 501.713,224	7	445.317,115 501.708,938	4.833
7	445.317,115 501.708,938	8	445.324,412 501.706,172	7.804
8	445.324,412 501.706,172	9	445.339,259 501.702,902	15.202
9	445.339,259 501.702,902	10	445.353,099 501.703,405	13.849
10	445.353,099 501.703,405	11	445.370,211 501.696,867	18.318
11	445.370,211 501.696,867	12	445.387,826 501.680,772	23.861
12	445.387,826 501.680,772	13	445.425,069 501.671,215	38.449
13	445.425,069 501.671,215	14	445.443,171 501.670,237	18.129
14	445.443,171 501.670,237	15	445.443,004 501.676,157	5.922
15	445.443,004 501.676,157	16	445.446,793 501.685,572	10.149
16	445.446,793 501.685,572	17	445.438,518 501.682,589	8.796
17	445.438,518 501.682,589	18	445.420,312 501.682,431	18.207
18	445.420,312 501.682,431	19	445.403,531 501.686,544	17.278
19	445.403,531 501.686,544	1	445.385,166 501.696,986	21.126

** Lungimile segmentelor sunt determinate în planul de proiecţie Stereo 70 şi sunt rotunjite la 1 milimetru.
*** Distanţa dintre puncte este formată din segmente cumulate ce sunt mai mici decât valoarea 1 milimetru.

Document care conține date cu caracter personal, protejat de prevederile Regulamentului (UE) nr. 679/2016 și Legii 190/2018

DATE DESPRE IMOBILUL NR. 2044

Oficiul de Cadastru şi Publicitate Imobiliară SIBIU
Biroul de Cadastru şi Publicitate Imobiliară Medias

A. Partea I. Descrierea imobilului

TEREN Extravilan

Adresa: Jud. Sibiu

Nr. Crt	Nr cadastral Nr. topografic	Suprafaţa* (mp)	Observaţii / Referinţe
A1		7.000	Sector cadastral:17 Teren neimprejmuit;

B. Partea II. Proprietari şi acte

Inscrieri privitoare la dreptul de proprietate şi alte drepturi reale		Referinţe
/		
Act Administrativ nr. 251/54, din 06/02/1995 emis de CJPSDPAT SIBIU (titlu de proprietate);		
B1	Intabulare, drept de PROPRIETATE, dobandit prin Constituire, cota actuala 1/1	A1
	1) **DORR ANDREI**	

C. Partea III. SARCINI .

Inscrieri privind dezmembramintele dreptului de proprietate, drepturi reale de garanţie şi sarcini	Referinţe
NU SUNT	

Document care conține date cu caracter personal, protejat de prevederile Regulamentului (UE) nr. 679/2016 și Legii 190/2018

Anexa Nr. 1 La Partea I

Teren

Nr cadastral	Suprafaţa (mp)*	Observaţii / Referinţe
	7.000	

* Suprafaţa este determinată in planul de proiecţie Stereo 70.

DETALII LINIARE IMOBIL

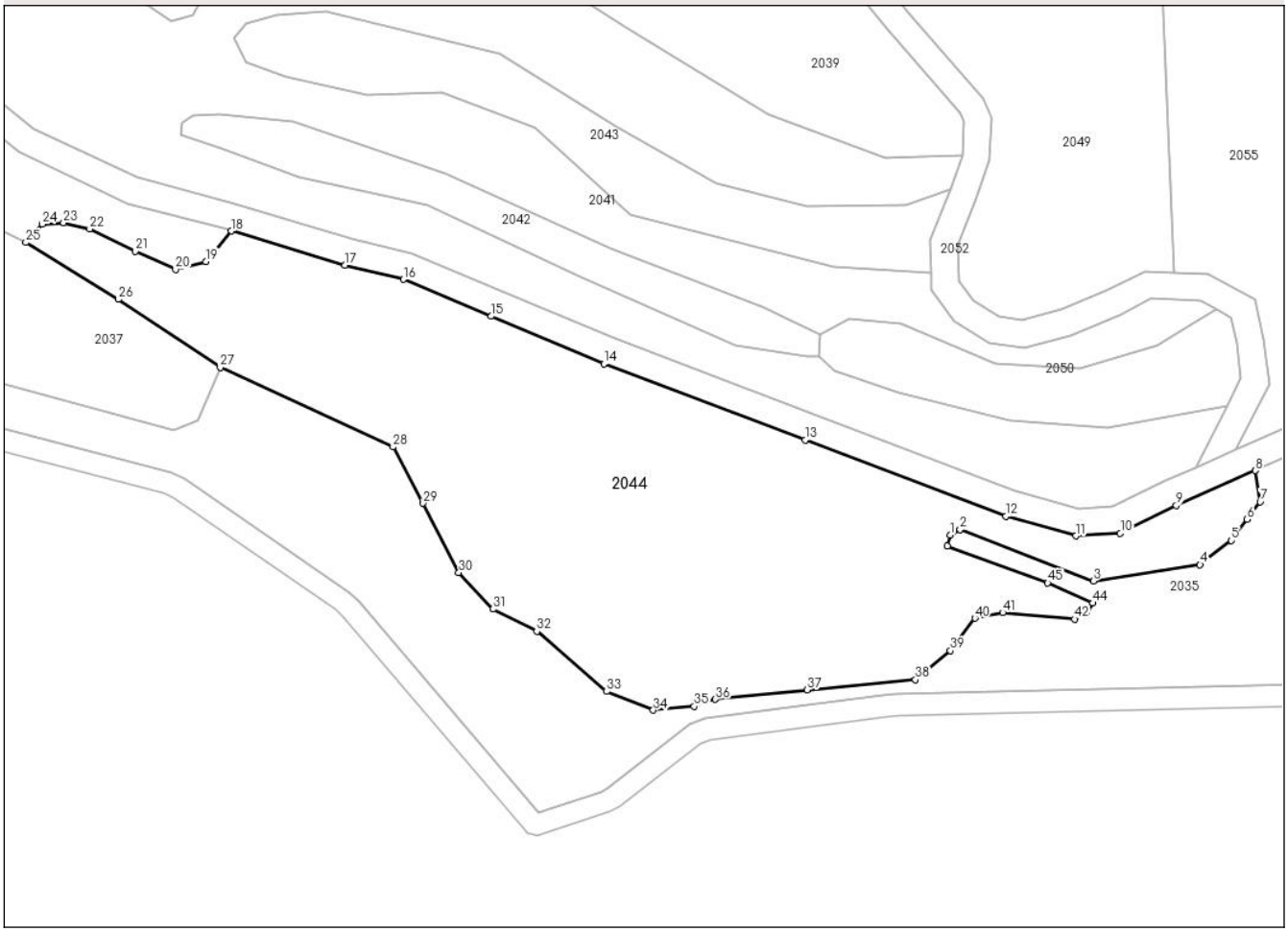

Date referitoare la teren

Crt	Categorie folosință	Intra vilan	Suprafaţa (mp)	Tarla	Parcelă	Nr. topo	Observaţii / Referinţe
1	faneata	NU	7.000	18	476	-	

Lungime Segmente

1) Valorile lungimilor segmentelor sunt obţinute din proiecţie în plan.

Punct început	X / Y	Punct sfârşit	X / Y	Lungime segment
1	445.446,645 501.621,976	2	445.448,494 501.622,985	2.106
4	445.492,644 501.616,502	5	445.498,397 501.620,925	7.256
7	445.503,717 501.628,047	8	445.502,78 501.633,789	5.818
10	445.477,948 501.622,313	11	445.469,774 501.621,797	8.19
13	445.419,932 501.639,448	14	445.382,958 501.653,408	39.521
16	445.345,997 501.668,936	17	445.335,29 501.671,557	11.023

Punct început	X / Y	Punct sfârşit	X / Y	Lungime segment
2	445.448,494 501.622,985	3	445.473,022 501.613,484	26.304
5	445.498,397 501.620,925	6	445.501,318 501.624,816	4.866
8	445.502,78 501.633,789	9	445.488,272 501.627,386	15.858
11	445.469,774 501.621,797	12	445.456,882 501.625,394	13.384
14	445.382,958 501.653,408	15	445.362,167 501.662,167	22.561
17	445.335,29 501.671,557	18	445.314,38 501.677,847	21.835

Punct început	X / Y	Punct sfârşit	X / Y	Lungime segment
3	445.473,022 501.613,484	4	445.492,644 501.616,502	19.853
6	445.501,318 501.624,816	7	445.503,717 501.628,047	4.025
9	445.488,272 501.627,386	10	445.477,948 501.622,313	11.504
12	445.456,882 501.625,394	13	445.419,932 501.639,448	39.533
15	445.362,167 501.662,167	16	445.345,997 501.668,936	17.53
18	445.314,38 501.677,847	19	445.309,719 501.672,23	7.299

Document care conține date cu caracter personal, protejat de prevederile Regulamentului (UE) nr. 679/2016 și Legii 190/2018

Punct început	X / Y	Punct sfârşit	X / Y	Lungime segment
19	445.309,719 501.672,23	20	445.304,077 501.670,787	5.824
22	445.288,292 501.678,204	23	445.283,49 501.679,378	4.944
25	445.276,542 501.675,733	26	445.293,516 501.665,292	19.928
28	445.344,12 501.638,15	29	445.349,645 501.627,782	11.749
31	445.362,507 501.608,331	32	445.370,578 501.604,273	9.034
34	445.392,013 501.589,736	35	445.399,527 501.590,446	7.547
37	445.420,324 501.593,489	38	445.440,243 501.595,347	20.006
40	445.451,219 501.606,67	41	445.456,3 501.607,685	5.182
43	445.471,674 501.607,196	44	445.472,872 501.609,451	2.554
46	445.446,163 501.619,964	1	445.446,645 501.621,976	2.07

Punct început	X / Y	Punct sfârşit	X / Y	Lungime segment
20	445.304,077 501.670,787	21	445.296,717 501.674,151	8.092
23	445.283,49 501.679,378	24	445.279,554 501.679,12	3.944
26	445.293,516 501.665,292	27	445.312,3 501.652,766	22.578
29	445.349,645 501.627,782	30	445.356,212 501.615,026	14.347
32	445.370,578 501.604,273	33	445.383,434 501.593,185	16.977
35	445.399,527 501.590,446	36	445.403,435 501.591,765	4.125
38	445.440,243 501.595,347	39	445.446,696 501.600,678	8.37
41	445.456,3 501.607,685	42	445.469,538 501.606,501	13.292
44	445.472,872 501.609,451	45	445.464,613 501.613,128	9.041

Punct început	X / Y	Punct sfârşit	X / Y	Lungime segment
21	445.296,717 501.674,151	22	445.288,292 501.678,204	9.349
24	445.279,554 501.679,12	25	445.276,542 501.675,733	4.533
27	445.312,3 501.652,766	28	445.344,12 501.638,15	35.015
30	445.356,212 501.615,026	31	445.362,507 501.608,331	9.19
33	445.383,434 501.593,185	34	445.392,013 501.589,736	9.247
36	445.403,435 501.591,765	37	445.420,324 501.593,489	16.977
39	445.446,696 501.600,678	40	445.451,219 501.606,67	7.506
42	445.469,538 501.606,501	43	445.471,674 501.607,196	2.246
45	445.464,613 501.613,128	46	445.446,163 501.619,964	19.676

** Lungimile segmentelor sunt determinate în planul de proiecţie Stereo 70 şi sunt rotunjite la 1 milimetru.
*** Distanţa dintre puncte este formată din segmente cumulate ce sunt mai mici decât valoarea 1 milimetru.

Document care conține date cu caracter personal, protejat de prevederile Regulamentului (UE) nr. 679/2016 și Legii 190/2018

DATE DESPRE IMOBILUL NR. 2045

Oficiul de Cadastru şi Publicitate Imobiliară SIBIU
Biroul de Cadastru şi Publicitate Imobiliară Medias

A. Partea I. Descrierea imobilului

TEREN Extravilan

Adresa: Jud. Sibiu

Nr. Crt	Nr cadastral Nr. topografic	Suprafaţa* (mp)	Observaţii / Referinţe
A1		14.992	Sector cadastral:17 Teren neimprejmuit;

B. Partea II. Proprietari şi acte

Inscrieri privitoare la dreptul de proprietate şi alte drepturi reale		Referinţe
/		
Act Normativ nr. 7, din 13/03/1996 emis de PARLAMENTUL ROMANIEI (Lege);		
B1	Inscrierea provizorie, drept de PROPRIETATE, dobandit prin Lege, cota actuala 1/1	A1
	1) **COMUNA SEICA MARE**, CIF:4241052, PROPRIETAR NEIDENTIFICAT	

C. Partea III. SARCINI .

Inscrieri privind dezmembramintele dreptului de proprietate, drepturi reale de garanţie şi sarcini	Referinţe
NU SUNT	

Anexa Nr. 1 La Partea I

Teren

Nr cadastral	Suprafaţa (mp)*	Observaţii / Referinţe
	14.992	

* Suprafaţa este determinată in planul de proiecţie Stereo 70.

DETALII LINIARE IMOBIL

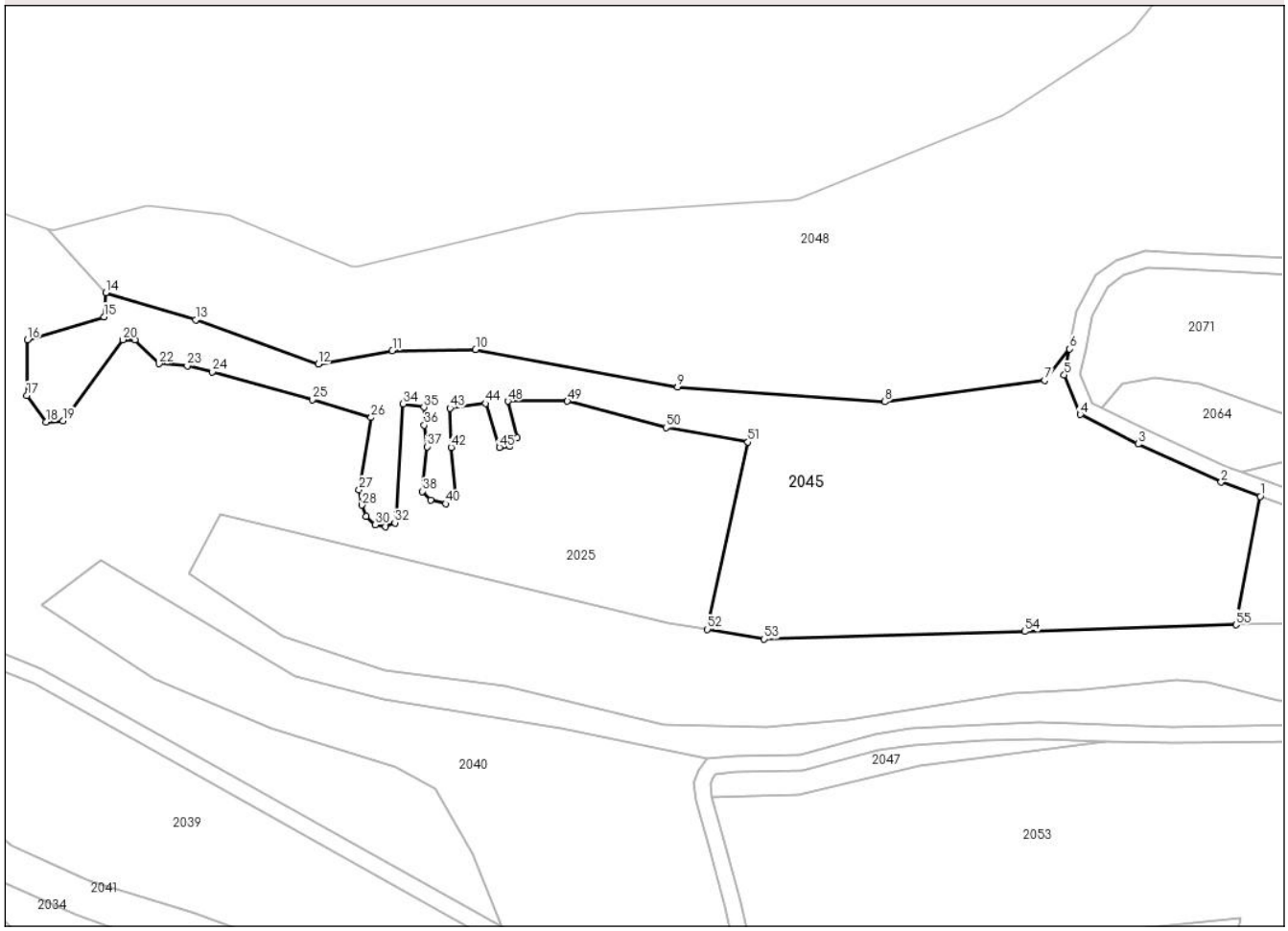

Date referitoare la teren

Crt	Categorie folosință	Intra vilan	Suprafaţa (mp)	Tarla	Parcelă	Nr. topo	Observaţii / Referinţe
1	padure	NU	14.992	18	451	-	Tufaris

Lungime Segmente

1) Valorile lungimilor segmentelor sunt obţinute din proiecţie în plan.

Punct început	X / Y	Punct sfârşit	X / Y	Lungime segment
1	445.560,07 501.947,491	2	445.547,948 501.951,904	12.9
4	445.504,339 501.972,846	5	445.499,404 501.985,087	13.199
7	445.493,332 501.983,412	8	445.443,768 501.976,752	50.01
10	445.317,15 501.992,986	11	445.291,327 501.992,57	25.827
13	445.230,517 502.002,144	14	445.202,612 502.010,468	29.121
16	445.178,334 501.995,962	17	445.178,168 501.978,752	17.21

Punct început	X / Y	Punct sfârşit	X / Y	Lungime segment
2	445.547,948 501.951,904	3	445.522,278 501.963,707	28.253
5	445.499,404 501.985,087	6	445.501,05 501.993,086	8.166
8	445.443,768 501.976,752	9	445.379,626 501.981,331	64.305
11	445.291,327 501.992,57	12	445.268,419 501.988,407	23.283
14	445.202,612 502.010,468	15	445.202,012 502.003,077	7.415
17	445.178,168 501.978,752	18	445.184,129 501.970,478	10.198

Punct început	X / Y	Punct sfârşit	X / Y	Lungime segment
3	445.522,278 501.963,707	4	445.504,339 501.972,846	20.133
6	445.501,05 501.993,086	7	445.493,332 501.983,412	12.375
9	445.379,626 501.981,331	10	445.317,15 501.992,986	63.554
12	445.268,419 501.988,407	13	445.230,517 502.002,144	40.314
15	445.202,012 502.003,077	16	445.178,334 501.995,962	24.724
18	445.184,129 501.970,478	19	445.189,428 501.970,809	5.309

Document care conține date cu caracter personal, protejat de prevederile Regulamentului (UE) nr. 679/2016 și Legii 190/2018

Punct început	X / Y	Punct sfârşit	X / Y	Lungime segment
19	445.189,428 501.970,809	20	445.207,807 501.995,962	31.152
22	445.219,067 501.988,515	23	445.227,842 501.987,853	8.801
25	445.266,588 501.977,428	26	445.284,766 501.971,888	19.003
28	445.281,868 501.944,791	29	445.283,214 501.941,378	3.669
31	445.289,216 501.938,069	32	445.292,113 501.939,31	3.152
34	445.294,701 501.976,128	35	445.301,117 501.975,094	6.499
37	445.302,048 501.962,89	38	445.300,599 501.949,032	13.934
40	445.307,844 501.945,205	41	445.310,948 501.947,066	3.62
43	445.309,189 501.974,784	44	445.320,158 501.976,232	11.065
46	445.327,713 501.962,994	47	445.329,99 501.965,579	3.445
49	445.345,538 501.976,97	50	445.376,135 501.968,798	31.669
52	445.388,885 501.906,357	53	445.406,491 501.903,347	17.861
55	445.552,5 501.907,754	1	445.560,07 501.947,491	40.451

Punct început	X / Y	Punct sfârşit	X / Y	Lungime segment
20	445.207,807 501.995,962	21	445.211,616 501.995,962	3.808
23	445.227,842 501.987,853	24	445.235,625 501.986,033	7.992
26	445.284,766 501.971,888	27	445.281,04 501.949,549	22.648
29	445.283,214 501.941,378	30	445.286,008 501.938,689	3.878
32	445.292,113 501.939,31	33	445.292,734 501.942,309	3.063
35	445.301,117 501.975,094	36	445.301,22 501.969,509	5.586
38	445.300,599 501.949,032	39	445.303,187 501.946,342	3.732
41	445.310,948 501.947,066	42	445.309,499 501.962,683	15.684
44	445.320,158 501.976,232	45	445.324,505 501.962,683	14.229
47	445.329,99 501.965,579	48	445.327,074 501.976,97	11.758
50	445.376,135 501.968,798	51	445.401,456 501.964,317	25.715
53	445.406,491 501.903,347	54	445.487,123 501.905,694	80.666

Punct început	X / Y	Punct sfârşit	X / Y	Lungime segment
21	445.211,616 501.995,962	22	445.219,067 501.988,515	10.534
24	445.235,625 501.986,033	25	445.266,588 501.977,428	32.137
27	445.281,04 501.949,549	28	445.281,868 501.944,791	4.829
30	445.286,008 501.938,689	31	445.289,216 501.938,069	3.268
33	445.292,734 501.942,309	34	445.294,701 501.976,128	33.877
36	445.301,22 501.969,509	37	445.302,048 501.962,89	6.671
39	445.303,187 501.946,342	40	445.307,844 501.945,205	4.794
42	445.309,499 501.962,683	43	445.309,189 501.974,784	12.105
45	445.324,505 501.962,683	46	445.327,713 501.962,994	3.223
48	445.327,074 501.976,97	49	445.345,538 501.976,97	18.464
51	445.401,456 501.964,317	52	445.388,885 501.906,357	59.307
54	445.487,123 501.905,694	55	445.552,5 501.907,754	65.409

** Lungimile segmentelor sunt determinate în planul de proiecţie Stereo 70 şi sunt rotunjite la 1 milimetru.
*** Distanţa dintre puncte este formată din segmente cumulate ce sunt mai mici decât valoarea 1 milimetru.

Document care conține date cu caracter personal, protejat de prevederile Regulamentului (UE) nr. 679/2016 și Legii 190/2018

DATE DESPRE IMOBILUL NR. 2046

Oficiul de Cadastru şi Publicitate Imobiliară SIBIU
Biroul de Cadastru şi Publicitate Imobiliară Medias

A. Partea I. Descrierea imobilului

TEREN Extravilan

Adresa: Jud. Sibiu

Nr. Crt	Nr cadastral Nr. topografic	Suprafaţa* (mp)	Observaţii / Referinţe
A1		11.100	Sector cadastral:17 Teren neimprejmuit;

B. Partea II. Proprietari şi acte

Inscrieri privitoare la dreptul de proprietate şi alte drepturi reale		Referinţe
/		
Act Administrativ nr. 573/54, din 05/11/1996 emis de CJPSDPAT SIBIU (titlu de proprietate);		
B1	Intabulare, drept de PROPRIETATE, dobandit prin Reconstituire, cota actuala 1/1	A1
	1) **PAROHIA ORTODOXA PETIS**, CIF:9999999999999	

C. Partea III. SARCINI .

Inscrieri privind dezmembramintele dreptului de proprietate, drepturi reale de garanţie şi sarcini	Referinţe
NU SUNT	

Document care conține date cu caracter personal, protejat de prevederile Regulamentului (UE) nr. 679/2016 și Legii 190/2018

Anexa Nr. 1 La Partea I

Teren

Nr cadastral	Suprafaţa (mp)*	Observaţii / Referinţe
	11.100	

* Suprafaţa este determinată in planul de proiecţie Stereo 70.

DETALII LINIARE IMOBIL

Date referitoare la teren

Crt	Categorie folosință	Intra vilan	Suprafaţa (mp)	Tarla	Parcelă	Nr. topo	Observaţii / Referinţe
1	arabil	NU	11.100	18	450	-	

Lungime Segmente

1) Valorile lungimilor segmentelor sunt obţinute din proiecţie în plan.

Punct început	X / Y	Punct sfârşit	X / Y	Lungime segment (** (m)
1	445.652,619 501.899,476	2	445.648,785 501.906,768	8.239
3	445.644,562 501.910,655	4	445.552,5 501.907,754	92.108
5	445.487,123 501.905,694	6	445.406,491 501.903,347	80.666
7	445.388,885 501.906,357	8	445.376,743 501.908,433	12.318
9	445.238,052 501.941,965	10	445.228,476 501.923,623	20.692

Punct început	X / Y	Punct sfârşit	X / Y	Lungime segment (** (m)
2	445.648,785 501.906,768	3	445.644,562 501.910,655	5.74
4	445.552,5 501.907,754	5	445.487,123 501.905,694	65.409
6	445.406,491 501.903,347	7	445.388,885 501.906,357	17.861
8	445.376,743 501.908,433	9	445.238,052 501.941,965	142.687
10	445.228,476 501.923,623	11	445.257,358 501.904,109	34.857

Document care conține date cu caracter personal, protejat de prevederile Regulamentului (UE) nr. 679/2016 și Legii 190/2018

Punct început	X / Y	Punct sfârşit	X / Y	Lungime segment (** (m)
11	445.257,358 501.904,109	12	445.289,068 501.893,729	33.365
13	445.326,487 501.888,802	14	445.375,177 501.876,746	50.161
15	445.406,921 501.876,282	16	445.432,324 501.878,311	25.484
17	445.483,313 501.886,455	18	445.505,519 501.887,7	22.241
19	445.534,263 501.890,64	20	445.543,995 501.889,959	9.756
21	445.565,666 501.884,248	22	445.650,696 501.883,056	85.039
23	445.652,511 501.885,942	24	445.653,242 501.892,633	6.731

Punct început	X / Y	Punct sfârşit	X / Y	Lungime segment (** (m)
12	445.289,068 501.893,729	13	445.326,487 501.888,802	37.742
14	445.375,177 501.876,746	15	445.406,921 501.876,282	31.747
16	445.432,324 501.878,311	17	445.483,313 501.886,455	51.635
18	445.505,519 501.887,7	19	445.534,263 501.890,64	28.893
20	445.543,995 501.889,959	21	445.565,666 501.884,248	22.411
22	445.650,696 501.883,056	23	445.652,511 501.885,942	3.409
24	445.653,242 501.892,633	1	445.652,619 501.899,476	6.871

** Lungimile segmentelor sunt determinate în planul de proiecţie Stereo 70 şi sunt rotunjite la 1 milimetru.
*** Distanţa dintre puncte este formată din segmente cumulate ce sunt mai mici decât valoarea 1 milimetru.

Document care conține date cu caracter personal, protejat de prevederile Regulamentului (UE) nr. 679/2016 și Legii 190/2018

DATE DESPRE IMOBILUL NR. 2047

Oficiul de Cadastru şi Publicitate Imobiliară SIBIU
Biroul de Cadastru şi Publicitate Imobiliară Medias

A. Partea I. Descrierea imobilului

TEREN Extravilan

Adresa: Jud. Sibiu

Nr. Crt	Nr cadastral Nr. topografic	Suprafaţa* (mp)	Observaţii / Referinţe
A1		700	Sector cadastral:17 Teren neimprejmuit;

B. Partea II. Proprietari şi acte

Inscrieri privitoare la dreptul de proprietate şi alte drepturi reale		Referinţe
/		
Act Administrativ nr. 573/54, din 05/11/1996 emis de CJPSDPAT SIBIU (titlu de proprietate);		
B1	Intabulare, drept de PROPRIETATE, dobandit prin Reconstituire, cota actuala 1/1	A1
	1) **PAROHIA ORTODOXA PETIS**, CIF:9999999999999	

C. Partea III. SARCINI .

Inscrieri privind dezmembramintele dreptului de proprietate, drepturi reale de garanţie şi sarcini	Referinţe
NU SUNT	

Document care conține date cu caracter personal, protejat de prevederile Regulamentului (UE) nr. 679/2016 și Legii 190/2018

Anexa Nr. 1 La Partea I

Teren

Nr cadastral	Suprafaţa (mp)*	Observaţii / Referinţe
	700	

* Suprafaţa este determinată in planul de proiecţie Stereo 70.

DETALII LINIARE IMOBIL

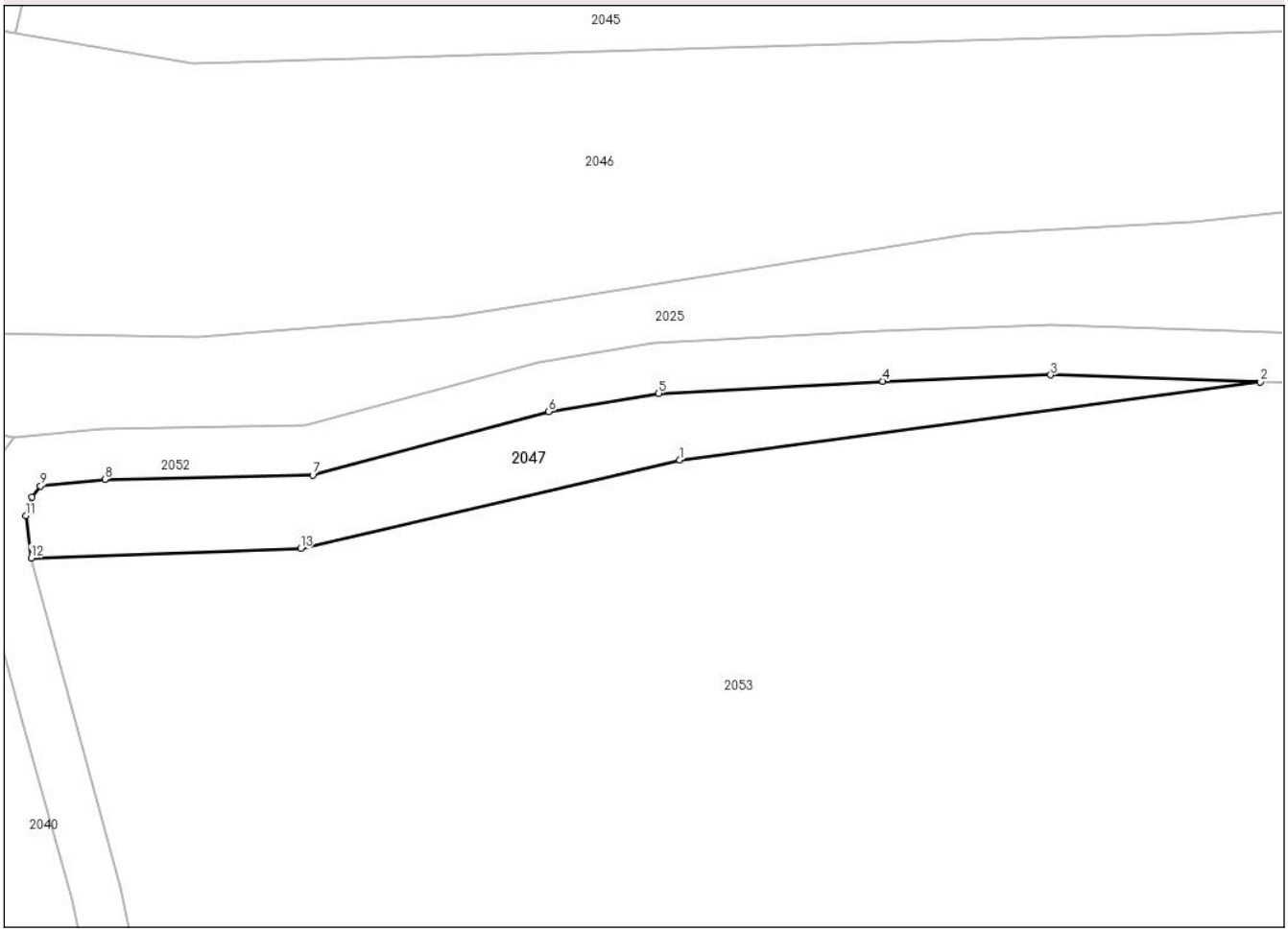

Date referitoare la teren

Crt	Categorie folosință	Intra vilan	Suprafaţa (mp)	Tarla	Parcelă	Nr. topo	Observaţii / Referinţe
1	faneata	NU	700	18	461	-	

Lungime Segmente
1) Valorile lungimilor segmentelor sunt obţinute din proiecţie în plan.

Punct început	X / Y	Punct sfârşit	X / Y	Lungime segment (** (m)
1	445.454,707 501.864,093	2	445.512,24 501.871,811	58.048
2	445.512,24 501.871,811	3	445.491,48 501.872,497	20.771
3	445.491,48 501.872,497	4	445.474,84 501.871,892	16.651
4	445.474,84 501.871,892	5	445.452,603 501.870,683	22.27
5	445.452,603 501.870,683	6	445.441,711 501.868,869	11.042

Document care conține date cu caracter personal, protejat de prevederile Regulamentului (UE) nr. 679/2016 și Legii 190/2018

Punct început	X / Y	Punct sfârşit	X / Y	Lungime segment (** (m)
6	445.441,711 501.868,869	7	445.418,323 501.862,578	24.22
7	445.418,323 501.862,578	8	445.397,746 501.862,165	20.582
8	445.397,746 501.862,165	9	445.391,359 501.861,515	6.419
9	445.391,359 501.861,515	10	445.390,472 501.860,392	1.431
10	445.390,472 501.860,392	11	445.389,894 501.858,56	1.921
11	445.389,894 501.858,56	12	445.390,416 501.854,397	4.196
12	445.390,416 501.854,397	13	445.417,115 501.855,322	26.716
13	445.417,115 501.855,322	1	445.454,707 501.864,093	38.601

** Lungimile segmentelor sunt determinate în planul de proiecţie Stereo 70 şi sunt rotunjite la 1 milimetru.
*** Distanţa dintre puncte este formată din segmente cumulate ce sunt mai mici decât valoarea 1 milimetru.

Document care conține date cu caracter personal, protejat de prevederile Regulamentului (UE) nr. 679/2016 și Legii 190/2018

DATE DESPRE IMOBILUL NR. 2048

Oficiul de Cadastru şi Publicitate Imobiliară SIBIU
Biroul de Cadastru şi Publicitate Imobiliară Medias

A. Partea I. Descrierea imobilului

TEREN Extravilan

Adresa: Jud. Sibiu

Nr. Crt	Nr cadastral Nr. topografic	Suprafaţa* (mp)	Observaţii / Referinţe
A1		26.012	Sector cadastral:17 Teren neimprejmuit;

B. Partea II. Proprietari şi acte

Inscrieri privitoare la dreptul de proprietate şi alte drepturi reale		Referinţe
/		
Act Normativ nr. 7, din 13/03/1996 emis de PARLAMENTUL ROMANIEI (Lege);		
B1	Inscrierea provizorie, drept de PROPRIETATE, dobandit prin Lege, cota actuala 1/1	A1
	1) **COMUNA SEICA MARE**, CIF:4241052, PROPRIETAR NEIDENTIFICAT	

C. Partea III. SARCINI .

Inscrieri privind dezmembramintele dreptului de proprietate, drepturi reale de garanţie şi sarcini	Referinţe
NU SUNT	

Anexa Nr. 1 La Partea I

Teren

Nr cadastral	Suprafaţa (mp)*	Observaţii / Referinţe
	26.012	

* Suprafaţa este determinată in planul de proiecţie Stereo 70.

DETALII LINIARE IMOBIL

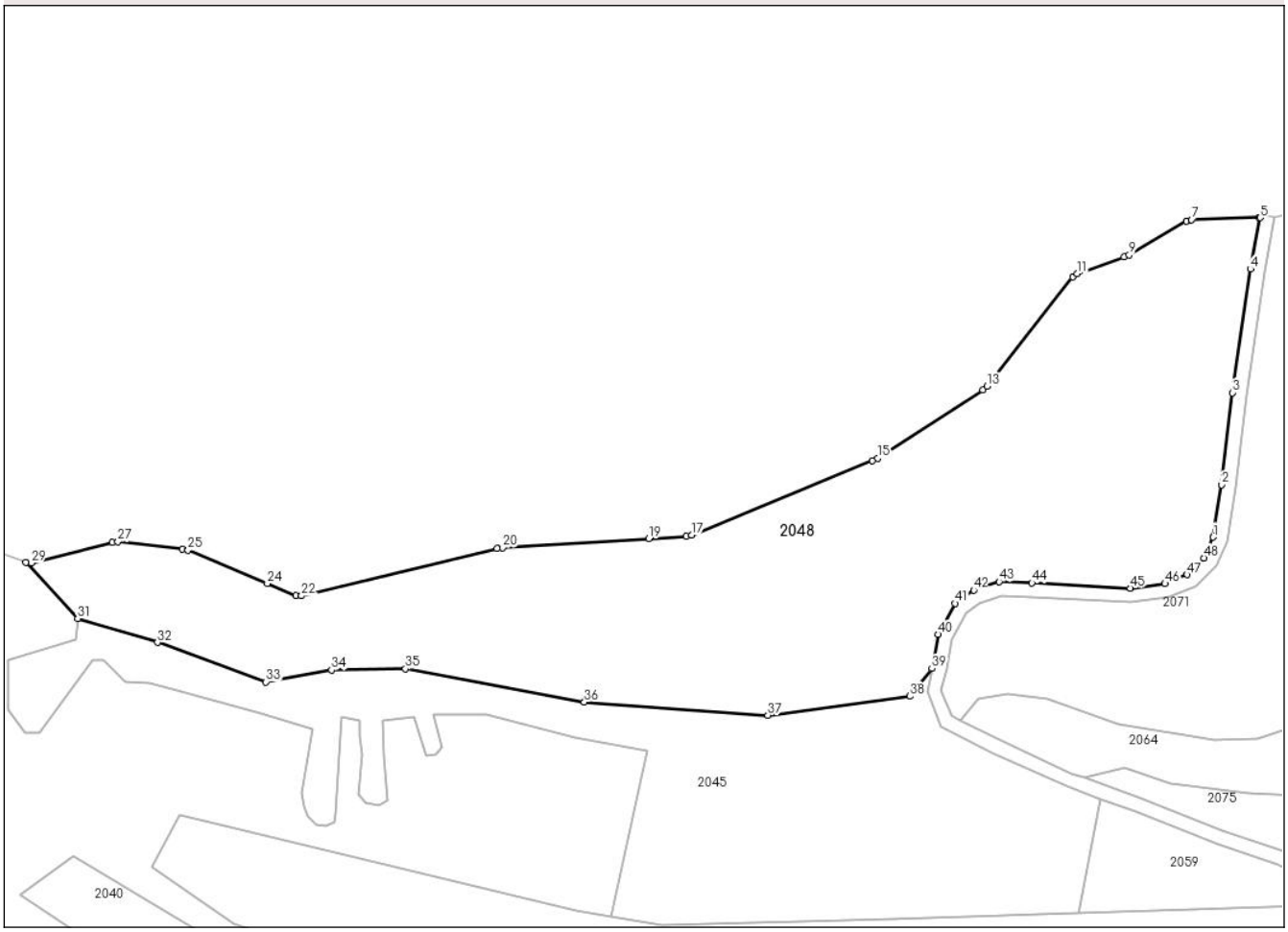

Date referitoare la teren

Crt	Categorie folosință	Intra vilan	Suprafaţa (mp)	Tarla	Parcelă	Nr. topo	Observaţii / Referinţe
1	faneata	NU	26.012	18	452	-	

Lungime Segmente

1) Valorile lungimilor segmentelor sunt obţinute din proiecţie în plan.

Punct început	X / Y	Punct sfârşit	X / Y	Lungime segment
1	445.599,249 502.038,925	2	445.602,335 502.057,168	18.502
4	445.612,302 502.132,471	5	445.615,767 502.150,422	18.283
7	445.591,774 502.149,722	8	445.589,912 502.149,186	1.937
10	445.568,18 502.136,65	11	445.551,815 502.130,872	17.356
13	445.520,354 502.091,586	14	445.518,897 502.090,256	1.973
16	445.480,341 502.065,537	17	445.417,139 502.039,598	68.317

Punct început	X / Y	Punct sfârşit	X / Y	Lungime segment
2	445.602,335 502.057,168	3	445.605,994 502.089,312	32.352
5	445.615,767 502.150,422	6	445.615,289 502.150,408	0.479
8	445.589,912 502.149,186	9	445.569,986 502.137,489	23.106
11	445.551,815 502.130,872	12	445.550,255 502.129,752	1.92
14	445.518,897 502.090,256	15	445.482,106 502.066,46	43.816
17	445.417,139 502.039,598	18	445.415,216 502.039,157	1.973

Punct început	X / Y	Punct sfârşit	X / Y	Lungime segment
3	445.605,994 502.089,312	4	445.612,302 502.132,471	43.617
6	445.615,289 502.150,408	7	445.591,774 502.149,722	23.525
9	445.569,986 502.137,489	10	445.568,18 502.136,65	1.991
12	445.550,255 502.129,752	13	445.520,354 502.091,586	48.484
15	445.482,106 502.066,46	16	445.480,341 502.065,537	1.992
18	445.415,216 502.039,157	19	445.402,176 502.038,35	13.065

Document care conține date cu caracter personal, protejat de prevederile Regulamentului (UE) nr. 679/2016 și Legii 190/2018

Punct început	X / Y	Punct sfârşit	X / Y	Lungime segment
19	445.402,176 502.038,35	20	445.351,104 502.035,19	51.17
22	445.280,808 502.018,444	23	445.278,912 502.018,594	1.901
25	445.241,151 502.034,318	26	445.239,234 502.034,812	1.98
28	445.214,745 502.037,141	29	445.186,443 502.029,937	29.204
31	445.202,612 502.010,468	32	445.230,517 502.002,144	29.121
34	445.291,327 501.992,57	35	445.317,15 501.992,986	25.827
37	445.443,768 501.976,752	38	445.493,332 501.983,412	50.01
40	445.503,211 502.004,964	41	445.509,189 502.015,825	12.397
43	445.524,537 502.023,41	44	445.536,017 502.022,911	11.491
46	445.582,482 502.022,674	47	445.590,256 502.025,858	8.401

Punct început	X / Y	Punct sfârşit	X / Y	Lungime segment
20	445.351,104 502.035,19	21	445.349,134 502.034,894	1.992
23	445.278,912 502.018,594	24	445.268,869 502.022,776	10.879
26	445.239,234 502.034,812	27	445.216,708 502.037,279	22.661
29	445.186,443 502.029,937	30	445.184,532 502.030,027	1.913
32	445.230,517 502.002,144	33	445.268,419 501.988,407	40.314
35	445.317,15 501.992,986	36	445.379,626 501.981,331	63.554
38	445.493,332 501.983,412	39	445.501,05 501.993,086	12.375
41	445.509,189 502.015,825	42	445.515,611 502.020,437	7.907
44	445.536,017 502.022,911	45	445.570,293 502.021,134	34.321
47	445.590,256 502.025,858	48	445.596,058 502.031,655	8.202

Punct început	X / Y	Punct sfârşit	X / Y	Lungime segment
21	445.349,134 502.034,894	22	445.280,808 502.018,444	70.278
24	445.268,869 502.022,776	25	445.241,151 502.034,318	30.025
27	445.216,708 502.037,279	28	445.214,745 502.037,141	1.968
30	445.184,532 502.030,027	31	445.202,612 502.010,468	26.635
33	445.268,419 501.988,407	34	445.291,327 501.992,57	23.283
36	445.379,626 501.981,331	37	445.443,768 501.976,752	64.305
39	445.501,05 501.993,086	40	445.503,211 502.004,964	12.073
42	445.515,611 502.020,437	43	445.524,537 502.023,41	9.408
45	445.570,293 502.021,134	46	445.582,482 502.022,674	12.286
48	445.596,058 502.031,655	1	445.599,249 502.038,925	7.94

** Lungimile segmentelor sunt determinate în planul de proiecţie Stereo 70 şi sunt rotunjite la 1 milimetru.
*** Distanţa dintre puncte este formată din segmente cumulate ce sunt mai mici decât valoarea 1 milimetru.

Document care conține date cu caracter personal, protejat de prevederile Regulamentului (UE) nr. 679/2016 și Legii 190/2018

DATE DESPRE IMOBILUL NR. 2049

Oficiul de Cadastru şi Publicitate Imobiliară SIBIU
Biroul de Cadastru şi Publicitate Imobiliară Medias

A. Partea I. Descrierea imobilului

TEREN Extravilan

Adresa: Jud. Sibiu

Nr. Crt	Nr cadastral Nr. topografic	Suprafaţa* (mp)	Observaţii / Referinţe
A1		3.900	Sector cadastral:17 Teren neimprejmuit;

B. Partea II. Proprietari şi acte

Inscrieri privitoare la dreptul de proprietate şi alte drepturi reale		Referinţe
/		
Act Administrativ nr. 263/54, din 07/02/1995 emis de CJPSDPAT SIBIU (titlu de proprietate);		
B1	Intabulare, drept de PROPRIETATE, dobandit prin Reconstituire, cota actuala 1/1	A1
	1) **SCHNEIDER GHEORGHE**	

C. Partea III. SARCINI .

Inscrieri privind dezmembramintele dreptului de proprietate, drepturi reale de garanţie şi sarcini	Referinţe
NU SUNT	

Document care conține date cu caracter personal, protejat de prevederile Regulamentului (UE) nr. 679/2016 și Legii 190/2018

Anexa Nr. 1 La Partea I

Teren

Nr cadastral	Suprafaţa (mp)*	Observaţii / Referinţe
	3.900	

* Suprafaţa este determinată in planul de proiecţie Stereo 70.

DETALII LINIARE IMOBIL

Date referitoare la teren

Crt	Categorie folosință	Intra vilan	Suprafaţa (mp)	Tarla	Parcelă	Nr. topo	Observaţii / Referinţe
1	faneata	NU	3.900	18	463	-	

Lungime Segmente
1) Valorile lungimilor segmentelor sunt obţinute din proiecţie în plan.

Punct început	X / Y	Punct sfârşit	X / Y	Lungime segment (** (m)
1	445.484,488 501.753,521	2	445.418,743 501.749,3	65.88
2	445.418,743 501.749,3	3	445.427,092 501.733,092	18.231
3	445.427,092 501.733,092	4	445.438,974 501.717,967	19.235
4	445.438,974 501.717,967	5	445.452,843 501.702,171	21.02
5	445.452,843 501.702,171	6	445.454,185 501.698,734	3.689

Document care conține date cu caracter personal, protejat de prevederile Regulamentului (UE) nr. 679/2016 și Legii 190/2018

Punct început	X / Y	Punct sfârşit	X / Y	Lungime segment (** (m)
6	445.454,185 501.698,734	7	445.453,905 501.690,908	7.831
7	445.453,905 501.690,908	8	445.451,481 501.683,828	7.484
8	445.451,481 501.683,828	9	445.448,031 501.675,256	9.239
9	445.448,031 501.675,256	10	445.448,218 501.668,642	6.617
10	445.448,218 501.668,642	11	445.450,86 501.665,043	4.464
11	445.450,86 501.665,043	12	445.455,581 501.662,083	5.572
12	445.455,581 501.662,083	13	445.459,957 501.661,532	4.411
13	445.459,957 501.661,532	14	445.467,246 501.663,412	7.528
14	445.467,246 501.663,412	15	445.475,711 501.666,936	9.169
15	445.475,711 501.666,936	16	445.482,53 501.670,461	7.676
16	445.482,53 501.670,461	17	445.487,82 501.670,245	5.294
17	445.487,82 501.670,245	1	445.484,488 501.753,521	83.342

** Lungimile segmentelor sunt determinate în planul de proiecţie Stereo 70 şi sunt rotunjite la 1 milimetru.
*** Distanţa dintre puncte este formată din segmente cumulate ce sunt mai mici decât valoarea 1 milimetru.

Document care conține date cu caracter personal, protejat de prevederile Regulamentului (UE) nr. 679/2016 și Legii 190/2018

DATE DESPRE IMOBILUL NR. 2050

Oficiul de Cadastru şi Publicitate Imobiliară SIBIU
Biroul de Cadastru şi Publicitate Imobiliară Medias

A. Partea I. Descrierea imobilului

TEREN Extravilan

Adresa: Jud. Sibiu

Nr. Crt	Nr cadastral Nr. topografic	Suprafaţa* (mp)	Observaţii / Referinţe
A1		917	Sector cadastral:17 Teren neimprejmuit;

B. Partea II. Proprietari şi acte

Inscrieri privitoare la dreptul de proprietate şi alte drepturi reale		Referinţe
/		
Act Normativ nr. 7, din 13/03/1996 emis de PARLAMENTUL ROMANIEI (Lege);		
B1	Inscrierea provizorie, drept de PROPRIETATE, dobandit prin Lege, cota actuala 1/1	A1
	1) **COMUNA SEICA MARE**, CIF:4241052, PROPRIETAR NEIDENTIFICAT	

C. Partea III. SARCINI .

Inscrieri privind dezmembramintele dreptului de proprietate, drepturi reale de garanţie şi sarcini	Referinţe
NU SUNT	

Document care conține date cu caracter personal, protejat de prevederile Regulamentului (UE) nr. 679/2016 și Legii 190/2018

Anexa Nr. 1 La Partea I

Teren

Nr cadastral	Suprafaţa (mp)*	Observaţii / Referinţe
	917	

* Suprafaţa este determinată in planul de proiecţie Stereo 70.

DETALII LINIARE IMOBIL

Date referitoare la teren

Crt	Categorie folosință	Intra vilan	Suprafaţa (mp)	Tarla	Parcelă	Nr. topo	Observaţii / Referinţe
1	faneata	NU	917	18	444	-	

Lungime Segmente
1) Valorile lungimilor segmentelor sunt obţinute din proiecţie în plan.

Punct început	X / Y	Punct sfârşit	X / Y	Lungime segment (** (m)
1	445.499,461 501.657,17	2	445.498,376 501.661,973	4.923
2	445.498,376 501.661,973	3	445.495,723 501.663,406	3.016
3	445.495,723 501.663,406	4	445.484,785 501.656,754	12.801
4	445.484,785 501.656,754	5	445.470,602 501.652,688	14.755
5	445.470,602 501.652,688	6	445.455,062 501.653,427	15.558

Document care conține date cu caracter personal, protejat de prevederile Regulamentului (UE) nr. 679/2016 și Legii 190/2018

Punct început	X / Y	Punct sfârşit	X / Y	Lungime segment (** (m)
6	445.455,062 501.653,427	7	445.437,672 501.660,821	18.897
7	445.437,672 501.660,821	8	445.428,052 501.661,684	9.659
8	445.428,052 501.661,684	9	445.422,749 501.658,726	6.072
9	445.422,749 501.658,726	10	445.422,502 501.654,906	3.828
10	445.422,502 501.654,906	11	445.425,339 501.652,194	3.924
11	445.425,339 501.652,194	12	445.437,178 501.648,128	12.519
12	445.437,178 501.648,128	13	445.457,528 501.643,075	20.968
13	445.457,528 501.643,075	14	445.475,535 501.641,72	18.058
14	445.475,535 501.641,72	15	445.497,674 501.645,758	22.504
15	445.497,674 501.645,758	16	445.500,202 501.650,691	5.544
16	445.500,202 501.650,691	1	445.499,461 501.657,17	6.522

** Lungimile segmentelor sunt determinate în planul de proiecţie Stereo 70 şi sunt rotunjite la 1 milimetru.
*** Distanţa dintre puncte este formată din segmente cumulate ce sunt mai mici decât valoarea 1 milimetru.

Document care conține date cu caracter personal, protejat de prevederile Regulamentului (UE) nr. 679/2016 și Legii 190/2018

DATE DESPRE IMOBILUL NR. 2051

Oficiul de Cadastru şi Publicitate Imobiliară SIBIU
Biroul de Cadastru şi Publicitate Imobiliară Medias

A. Partea I. Descrierea imobilului

TEREN Extravilan

Adresa: Jud. Sibiu

Nr. Crt	Nr cadastral Nr. topografic	Suprafaţa* (mp)	Observaţii / Referinţe
A1		7.698	Sector cadastral:17 Teren neimprejmuit;

B. Partea II. Proprietari şi acte

Inscrieri privitoare la dreptul de proprietate şi alte drepturi reale		Referinţe
/		
Act Normativ nr. 7, din 13/03/1996 emis de PARLAMENTUL ROMANIEI (Lege);		
B1	Inscrierea provizorie, drept de PROPRIETATE, dobandit prin Lege, cota actuala 1/1	A1
	1) **COMUNA SEICA MARE**, CIF:4241052, PROPRIETAR NEIDENTIFICAT	

C. Partea III. SARCINI .

Inscrieri privind dezmembramintele dreptului de proprietate, drepturi reale de garanţie şi sarcini	Referinţe
NU SUNT	

Anexa Nr. 1 La Partea I

Teren

Nr cadastral	Suprafaţa (mp)*	Observaţii / Referinţe
	7.698	

* Suprafaţa este determinată in planul de proiecţie Stereo 70.

DETALII LINIARE IMOBIL

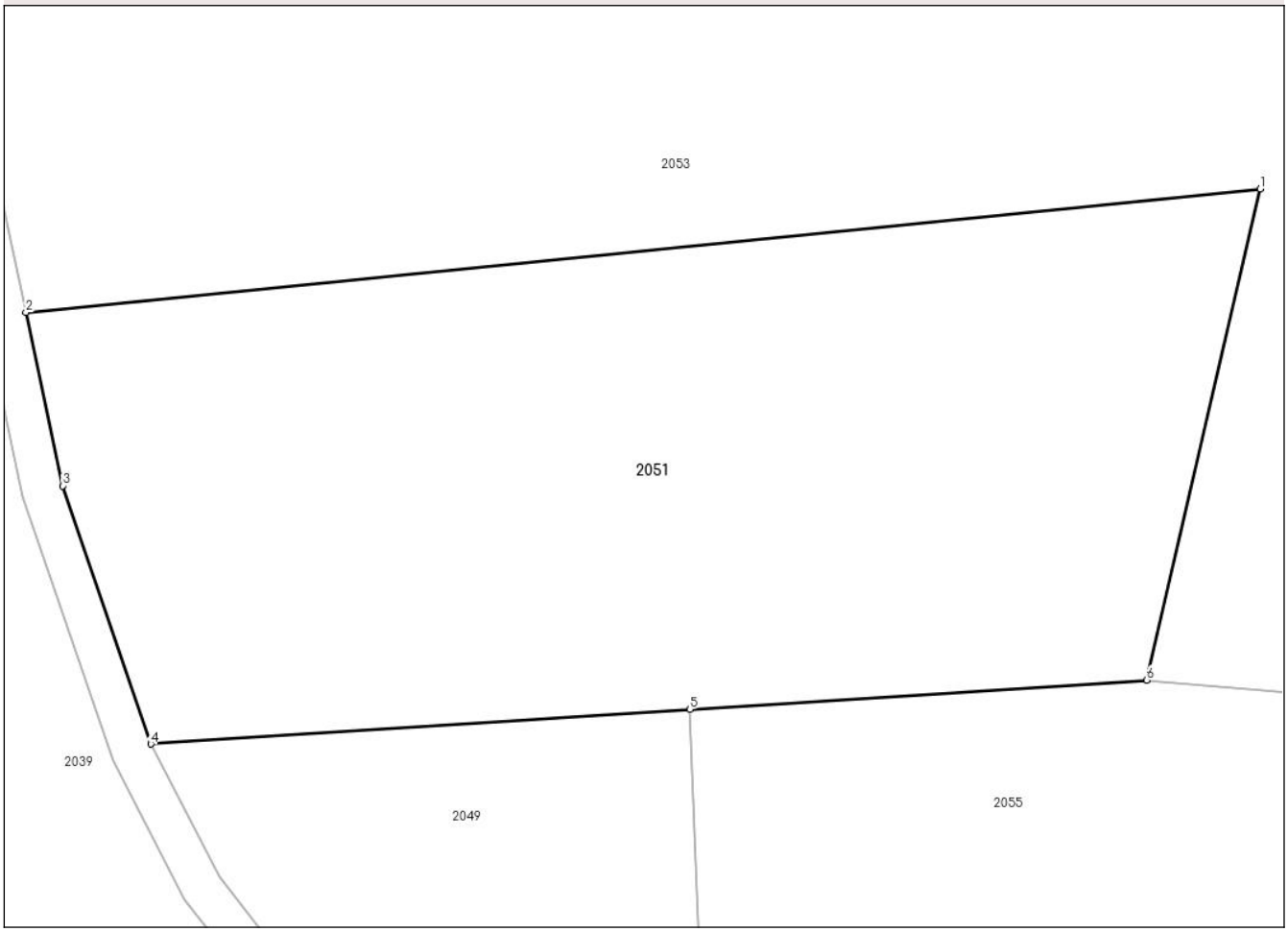

Date referitoare la teren

Crt	Categorie folosință	Intra vilan	Suprafaţa (mp)	Tarla	Parcelă	Nr. topo	Observaţii / Referinţe
1	arabil	NU	7.698	18	463/10	-	

Lungime Segmente
1) Valorile lungimilor segmentelor sunt obţinute din proiecţie în plan.

Punct început	X / Y	Punct sfârşit	X / Y	Lungime segment (** (m)
1	445.554,06 501.816,956	2	445.403,52 501.801,892	151.292
2	445.403,52 501.801,892	3	445.408,01 501.780,761	21.603
3	445.408,01 501.780,761	4	445.418,743 501.749,3	33.242
4	445.418,743 501.749,3	5	445.484,488 501.753,521	65.88
5	445.484,488 501.753,521	6	445.540,239 501.757,1	55.866

Document care conține date cu caracter personal, protejat de prevederile Regulamentului (UE) nr. 679/2016 și Legii 190/2018

Punct început	X / Y	Punct sfârşit	X / Y	Lungime segment (** (m)
6	445.540,239 501.757,1	1	445.554,06 501.816,956	61.431

** Lungimile segmentelor sunt determinate în planul de proiecţie Stereo 70 şi sunt rotunjite la 1 milimetru.
*** Distanţa dintre puncte este formată din segmente cumulate ce sunt mai mici decât valoarea 1 milimetru.

Document care conține date cu caracter personal, protejat de prevederile Regulamentului (UE) nr. 679/2016 și Legii 190/2018

DATE DESPRE IMOBILUL NR. 2052

Oficiul de Cadastru şi Publicitate Imobiliară SIBIU
Biroul de Cadastru şi Publicitate Imobiliară Medias

A. Partea I. Descrierea imobilului

TEREN Extravilan

Adresa: Jud. Sibiu

Nr. Crt	Nr cadastral Nr. topografic	Suprafaţa* (mp)	Observaţii / Referinţe
A1		5.077	Sector cadastral:17 Teren neimprejmuit;

B. Partea II. Proprietari şi acte

Inscrieri privitoare la dreptul de proprietate şi alte drepturi reale		Referinţe
/		
Act Normativ nr. 978 - ANEXA NR.54 INVENTAR DOMENIUL PUBLIC AL COMUNEI SEICA MARE, din 05/09/2002 emis de GUVERNUL ROMANIEI (Adeverinta 1041);		
B1	Intabulare, drept de PROPRIETATE, dobandit prin Lege, cota actuala 1/1	A1
	1) **COMUNA SEICA MARE DOMENIUL PUBLIC**, CIF:4241052	

C. Partea III. SARCINI .

Inscrieri privind dezmembramintele dreptului de proprietate, drepturi reale de garanţie şi sarcini	Referinţe
NU SUNT	

Document care conține date cu caracter personal, protejat de prevederile Regulamentului (UE) nr. 679/2016 și Legii 190/2018

Anexa Nr. 1 La Partea I

Teren

Nr cadastral	Suprafaţa (mp)*	Observaţii / Referinţe
	5.077	

* Suprafaţa este determinată in planul de proiecţie Stereo 70.

DETALII LINIARE IMOBIL

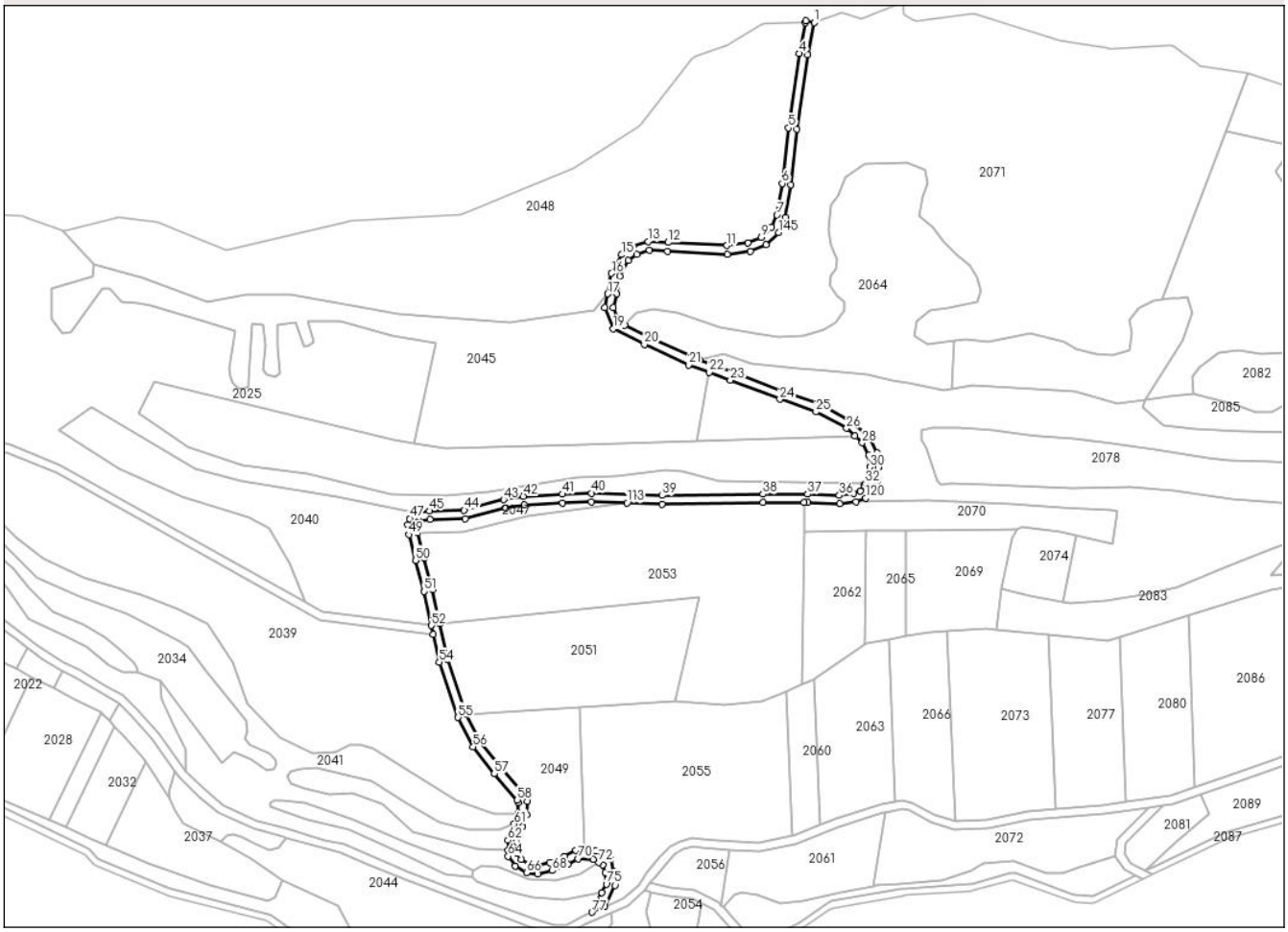

Date referitoare la teren

Crt	Categorie folosință	Intra vilan	Suprafaţa (mp)	Tarla	Parcelă	Nr. topo	Observaţii / Referinţe
1	drum	NU	5.077	18	453	-	

Lungime Segmente

1) Valorile lungimilor segmentelor sunt obţinute din proiecţie în plan.

Punct început	X / Y	Punct sfârşit	X / Y	Lungime segment
1	445.620,889 502.150,572	2	445.615,979 502.151,52	5.0
4	445.612,302 502.132,471	5	445.605,994 502.089,312	43.617
7	445.599,249 502.038,925	8	445.596,058 502.031,655	7.94
10	445.582,482 502.022,674	11	445.570,293 502.021,134	12.286
13	445.524,537 502.023,41	14	445.515,611 502.020,437	9.408
16	445.503,211 502.004,964	17	445.501,05 501.993,086	12.073

Punct început	X / Y	Punct sfârşit	X / Y	Lungime segment
2	445.615,979 502.151,52	3	445.615,767 502.150,422	1.117
5	445.605,994 502.089,312	6	445.602,335 502.057,168	32.352
8	445.596,058 502.031,655	9	445.590,256 502.025,858	8.202
11	445.570,293 502.021,134	12	445.536,017 502.022,911	34.321
14	445.515,611 502.020,437	15	445.509,189 502.015,825	7.907
17	445.501,05 501.993,086	18	445.499,404 501.985,087	8.166

Punct început	X / Y	Punct sfârşit	X / Y	Lungime segment
3	445.615,767 502.150,422	4	445.612,302 502.132,471	18.283
6	445.602,335 502.057,168	7	445.599,249 502.038,925	18.502
9	445.590,256 502.025,858	10	445.582,482 502.022,674	8.401
12	445.536,017 502.022,911	13	445.524,537 502.023,41	11.491
15	445.509,189 502.015,825	16	445.503,211 502.004,964	12.397
18	445.499,404 501.985,087	19	445.504,339 501.972,846	13.199

Document care conține date cu caracter personal, protejat de prevederile Regulamentului (UE) nr. 679/2016 și Legii 190/2018

Punct început	X / Y	Punct sfârşit	X / Y	Lungime segment
19	445.504,339 501.972,846	20	445.522,278 501.963,707	20.133
22	445.560,07 501.947,491	23	445.572,203 501.943,074	12.912
25	445.621,945 501.924,635	26	445.639,739 501.915,095	20.19
28	445.648,785 501.906,768	29	445.652,619 501.899,476	8.239
31	445.652,511 501.885,942	32	445.650,696 501.883,056	3.409
34	445.647,671 501.878,821	35	445.643,952 501.877,314	4.014
37	445.617,102 501.876,939	38	445.591,083 501.876,939	26.019
40	445.491,472 501.877,5	41	445.474,613 501.876,888	16.869
43	445.440,649 501.873,761	44	445.417,613 501.867,565	23.855
46	445.388,748 501.866,275	47	445.385,98 501.862,772	4.464
49	445.385,497 501.853,437	50	445.389,472 501.838,549	15.409
52	445.398,649 501.800,76	53	445.399,749 501.795,581	5.294
55	445.414,13 501.747,337	56	445.422,865 501.730,379	19.076
58	445.448,505 501.699,533	59	445.449,151 501.697,879	1.775
61	445.446,793 501.685,572	62	445.443,004 501.676,157	10.149
64	445.443,264 501.666,941	65	445.447,394 501.661,314	6.98
67	445.460,28 501.656,452	68	445.468,84 501.658,659	8.839
70	445.483,65 501.665,411	71	445.492,693 501.665,042	9.051
73	445.498,376 501.661,973	74	445.499,461 501.657,17	4.923
76	445.497,674 501.645,758	77	445.491,873 501.634,441	12.717
79	445.505,339 501.649,784	80	445.504,398 501.658,008	8.277
82	445.494,052 501.669,991	83	445.487,82 501.670,245	6.237
85	445.475,711 501.666,936	86	445.467,246 501.663,412	9.169
88	445.455,581 501.662,083	89	445.450,86 501.665,043	5.572
91	445.448,031 501.675,256	92	445.451,481 501.683,828	9.239
94	445.454,185 501.698,734	95	445.452,843 501.702,171	3.689
97	445.427,092 501.733,092	98	445.418,743 501.749,3	18.231
100	445.403,52 501.801,892	101	445.399,303 501.821,737	20.288
103	445.390,416 501.854,397	104	445.389,894 501.858,56	4.196
106	445.391,359 501.861,515	107	445.397,746 501.862,165	6.419
109	445.441,711 501.868,869	110	445.452,603 501.870,683	11.042
112	445.491,48 501.872,497	113	445.512,24 501.871,811	20.771
115	445.591,117 501.871,939	116	445.615,04 501.871,939	23.923

Punct început	X / Y	Punct sfârşit	X / Y	Lungime segment
20	445.522,278 501.963,707	21	445.547,948 501.951,904	28.253
23	445.572,203 501.943,074	24	445.600,959 501.931,975	30.824
26	445.639,739 501.915,095	27	445.644,562 501.910,655	6.555
29	445.652,619 501.899,476	30	445.653,242 501.892,633	6.871
32	445.650,696 501.883,056	33	445.649,898 501.881,788	1.499
35	445.643,952 501.877,314	36	445.635,453 501.876,236	8.567
38	445.591,083 501.876,939	39	445.532,674 501.876,138	58.414
41	445.474,613 501.876,888	42	445.452,055 501.875,661	22.592
44	445.417,613 501.867,565	45	445.397,442 501.867,16	20.175
47	445.385,98 501.862,772	48	445.384,797 501.859,023	3.931
50	445.389,472 501.838,549	51	445.394,443 501.820,551	18.672
53	445.399,749 501.795,581	54	445.403,181 501.779,43	16.512
56	445.422,865 501.730,379	57	445.435,127 501.714,77	19.849
59	445.449,151 501.697,879	60	445.448,935 501.691,827	6.056
62	445.443,004 501.676,157	63	445.443,171 501.670,237	5.922
65	445.447,394 501.661,314	66	445.453,86 501.657,26	7.632
68	445.468,84 501.658,659	69	445.477,824 501.662,4	9.732
71	445.492,693 501.665,042	72	445.495,723 501.663,406	3.443
74	445.499,461 501.657,17	75	445.500,202 501.650,691	6.522
77	445.491,873 501.634,441	78	445.499,314 501.637,725	8.134
80	445.504,398 501.658,008	81	445.502,752 501.665,292	7.467
83	445.487,82 501.670,245	84	445.482,53 501.670,461	5.294
86	445.467,246 501.663,412	87	445.459,957 501.661,532	7.528
89	445.450,86 501.665,043	90	445.448,218 501.668,642	4.464
92	445.451,481 501.683,828	93	445.453,905 501.690,908	7.484
95	445.452,843 501.702,171	96	445.438,974 501.717,967	21.02
98	445.418,743 501.749,3	99	445.408,01 501.780,761	33.242
101	445.399,303 501.821,737	102	445.394,298 501.839,86	18.801
104	445.389,894 501.858,56	105	445.390,472 501.860,392	1.921
107	445.397,746 501.862,165	108	445.418,323 501.862,578	20.582
110	445.452,603 501.870,683	111	445.474,84 501.871,892	22.27
113	445.512,24 501.871,811	114	445.532,626 501.871,137	20.397
116	445.615,04 501.871,939	117	445.617,006 501.871,939	1.966

Punct început	X / Y	Punct sfârşit	X / Y	Lungime segment
21	445.547,948 501.951,904	22	445.560,07 501.947,491	12.9
24	445.600,959 501.931,975	25	445.621,945 501.924,635	22.233
27	445.644,562 501.910,655	28	445.648,785 501.906,768	5.74
30	445.653,242 501.892,633	31	445.652,511 501.885,942	6.731
33	445.649,898 501.881,788	34	445.647,671 501.878,821	3.709
36	445.635,453 501.876,236	37	445.617,102 501.876,939	18.364
39	445.532,674 501.876,138	40	445.491,472 501.877,5	41.225
42	445.452,055 501.875,661	43	445.440,649 501.873,761	11.563
45	445.397,442 501.867,16	46	445.388,748 501.866,275	8.739
48	445.384,797 501.859,023	49	445.385,497 501.853,437	5.63
51	445.394,443 501.820,551	52	445.398,649 501.800,76	20.233
54	445.403,181 501.779,43	55	445.414,13 501.747,337	33.909
57	445.435,127 501.714,77	58	445.448,505 501.699,533	20.277
60	445.448,935 501.691,827	61	445.446,793 501.685,572	6.611
63	445.443,171 501.670,237	64	445.443,264 501.666,941	3.298
66	445.453,86 501.657,26	67	445.460,28 501.656,452	6.471
69	445.477,824 501.662,4	70	445.483,65 501.665,411	6.558
72	445.495,723 501.663,406	73	445.498,376 501.661,973	3.016
75	445.500,202 501.650,691	76	445.497,674 501.645,758	5.544
78	445.499,314 501.637,725	79	445.505,339 501.649,784	13.48
81	445.502,752 501.665,292	82	445.494,052 501.669,991	9.888
84	445.482,53 501.670,461	85	445.475,711 501.666,936	7.676
87	445.459,957 501.661,532	88	445.455,581 501.662,083	4.411
90	445.448,218 501.668,642	91	445.448,031 501.675,256	6.617
93	445.453,905 501.690,908	94	445.454,185 501.698,734	7.831
96	445.438,974 501.717,967	97	445.427,092 501.733,092	19.235
99	445.408,01 501.780,761	100	445.403,52 501.801,892	21.603
102	445.394,298 501.839,86	103	445.390,416 501.854,397	15.046
105	445.390,472 501.860,392	106	445.391,359 501.861,515	1.431
108	445.418,323 501.862,578	109	445.441,711 501.868,869	24.22
111	445.474,84 501.871,892	112	445.491,48 501.872,497	16.651
114	445.532,626 501.871,137	115	445.591,117 501.871,939	58.497
117	445.617,006 501.871,939	118	445.635,673 501.871,223	18.681

Document care conține date cu caracter personal, protejat de prevederile Regulamentului (UE) nr. 679/2016 și Legii 190/2018

Punct început	X / Y	Punct sfârşit	X / Y	Lungime segment
118	445.635,673 501.871,223	119	445.645,226 501.872,436	9.629
121	445.654,021 501.878,951	122	445.657,357 501.884,254	6.265
124	445.657,508 501.900,921	125	445.652,808 501.909,861	10.1
127	445.623,964 501.929,226	128	445.602,685 501.936,668	22.543
130	445.554,348 501.954,895	131	445.549,851 501.956,533	4.786
133	445.510,913 501.974,958	134	445.507,91 501.976,451	3.354
136	445.506,152 501.993,195	137	445.507,985 502.003,267	10.237
139	445.517,911 502.015,933	140	445.525,242 502.018,375	7.726
142	445.570,478 502.016,117	143	445.583,765 502.017,796	13.392
145	445.600,258 502.028,784	146	445.604,076 502.037,482	9.5
148	445.610,953 502.088,668	149	445.617,233 502.131,635	43.424

Punct început	X / Y	Punct sfârşit	X / Y	Lungime segment
119	445.645,226 501.872,436	120	445.650,836 501.874,708	6.053
122	445.657,357 501.884,254	123	445.658,266 501.892,588	8.383
125	445.652,808 501.909,861	126	445.642,659 501.919,202	13.793
128	445.602,685 501.936,668	129	445.573,958 501.947,756	30.792
131	445.549,851 501.956,533	132	445.524,958 501.967,978	27.398
134	445.507,91 501.976,451	135	445.504,315 501.985,253	9.508
137	445.507,985 502.003,267	138	445.513,024 502.012,423	10.452
140	445.525,242 502.018,375	141	445.535,779 502.017,917	10.548
143	445.583,765 502.017,796	144	445.593,08 502.021,611	10.067
146	445.604,076 502.037,482	147	445.607,287 502.056,468	19.256
149	445.617,233 502.131,635	1	445.620,889 502.150,572	19.287

Punct început	X / Y	Punct sfârşit	X / Y	Lungime segment
120	445.650,836 501.874,708	121	445.654,021 501.878,951	5.305
123	445.658,266 501.892,588	124	445.657,508 501.900,921	8.368
126	445.642,659 501.919,202	127	445.623,964 501.929,226	21.213
129	445.573,958 501.947,756	130	445.554,348 501.954,895	20.87
132	445.524,958 501.967,978	133	445.510,913 501.974,958	15.683
135	445.504,315 501.985,253	136	445.506,152 501.993,195	8.152
138	445.513,024 502.012,423	139	445.517,911 502.015,933	6.017
141	445.535,779 502.017,917	142	445.570,478 502.016,117	34.745
144	445.593,08 502.021,611	145	445.600,258 502.028,784	10.147
147	445.607,287 502.056,468	148	445.610,953 502.088,668	32.408

**** Lungimile segmentelor sunt determinate în planul de proiecţie Stereo 70 şi sunt rotunjite la 1 milimetru.**
***** Distanţa dintre puncte este formată din segmente cumulate ce sunt mai mici decât valoarea 1 milimetru.**

Document care conține date cu caracter personal, protejat de prevederile Regulamentului (UE) nr. 679/2016 și Legii 190/2018

DATE DESPRE IMOBILUL NR. 2053

Oficiul de Cadastru şi Publicitate Imobiliară SIBIU
Biroul de Cadastru şi Publicitate Imobiliară Medias

A. Partea I. Descrierea imobilului

TEREN Extravilan

Adresa: Jud. Sibiu

Nr. Crt	Nr cadastral Nr. topografic	Suprafaţa* (mp)	Observaţii / Referinţe
A1		16.100	Sector cadastral:17 Teren neimprejmuit;

B. Partea II. Proprietari şi acte

Inscrieri privitoare la dreptul de proprietate şi alte drepturi reale		Referinţe
/		
Act Administrativ nr. 573/54, din 05/11/1996 emis de CJPSDPAT SIBIU (titlu de proprietate);		
B1	Intabulare, drept de PROPRIETATE, dobandit prin Reconstituire, cota actuala 1/1	A1
	1) **BISERICA EVANGHELICA PETIS**, CIF:9999999999999	

C. Partea III. SARCINI .

Inscrieri privind dezmembramintele dreptului de proprietate, drepturi reale de garanţie şi sarcini	Referinţe
NU SUNT	

Document care conține date cu caracter personal, protejat de prevederile Regulamentului (UE) nr. 679/2016 și Legii 190/2018

Anexa Nr. 1 La Partea I

Teren

Nr cadastral	Suprafaţa (mp)*	Observaţii / Referinţe
	16.100	

* Suprafaţa este determinată in planul de proiecţie Stereo 70.

DETALII LINIARE IMOBIL

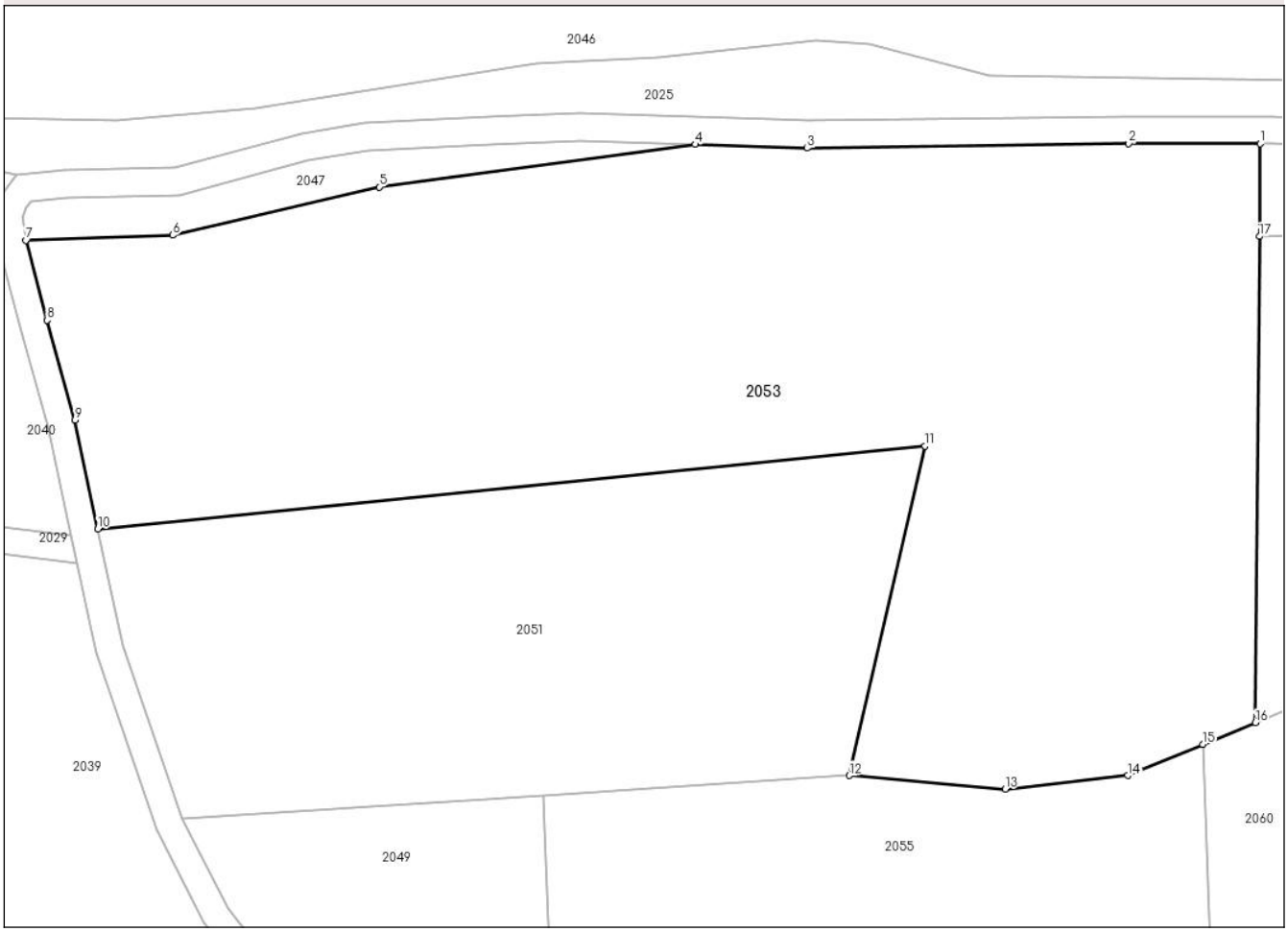

Date referitoare la teren

Crt	Categorie folosință	Intra vilan	Suprafaţa (mp)	Tarla	Parcelă	Nr. topo	Observaţii / Referinţe
1	arabil	NU	16.100	18	461/1	-	

Lungime Segmente
1) Valorile lungimilor segmentelor sunt obţinute din proiecţie în plan.

Punct început	X / Y	Punct sfârşit	X / Y	Lungime segment (** (m)
1	445.615,04 501.871,939	2	445.591,117 501.871,939	23.923
2	445.591,117 501.871,939	3	445.532,626 501.871,137	58.497
3	445.532,626 501.871,137	4	445.512,24 501.871,811	20.397
4	445.512,24 501.871,811	5	445.454,707 501.864,093	58.048
5	445.454,707 501.864,093	6	445.417,115 501.855,322	38.601

Document care conține date cu caracter personal, protejat de prevederile Regulamentului (UE) nr. 679/2016 și Legii 190/2018

Punct început	X / Y	Punct sfârşit	X / Y	Lungime segment (** (m)
6	445.417,115 501.855,322	7	445.390,416 501.854,397	26.716
7	445.390,416 501.854,397	8	445.394,298 501.839,86	15.046
8	445.394,298 501.839,86	9	445.399,303 501.821,737	18.801
9	445.399,303 501.821,737	10	445.403,52 501.801,892	20.288
10	445.403,52 501.801,892	11	445.554,06 501.816,956	151.292
11	445.554,06 501.816,956	12	445.540,239 501.757,1	61.431
12	445.540,239 501.757,1	13	445.568,59 501.754,621	28.459
13	445.568,59 501.754,621	14	445.590,916 501.757,1	22.463
14	445.590,916 501.757,1	15	445.604,572 501.762,748	14.779
15	445.604,572 501.762,748	16	445.614,134 501.766,702	10.347
16	445.614,134 501.766,702	17	445.614,895 501.855,104	88.404
17	445.614,895 501.855,104	1	445.615,04 501.871,939	16.836

** Lungimile segmentelor sunt determinate în planul de proiecţie Stereo 70 şi sunt rotunjite la 1 milimetru.
*** Distanţa dintre puncte este formată din segmente cumulate ce sunt mai mici decât valoarea 1 milimetru.

Document care conține date cu caracter personal, protejat de prevederile Regulamentului (UE) nr. 679/2016 și Legii 190/2018

DATE DESPRE IMOBILUL NR. 2054

Oficiul de Cadastru şi Publicitate Imobiliară SIBIU
Biroul de Cadastru şi Publicitate Imobiliară Medias

A. Partea I. Descrierea imobilului

TEREN Extravilan

Adresa: Jud. Sibiu

Nr. Crt	Nr cadastral Nr. topografic	Suprafaţa* (mp)	Observaţii / Referinţe
A1		796	Sector cadastral:17 Teren neimprejmuit;

B. Partea II. Proprietari şi acte

Inscrieri privitoare la dreptul de proprietate şi alte drepturi reale		Referinţe
/		
Act Normativ nr. 7, din 13/03/1996 emis de PARLAMENTUL ROMANIEI (Lege);		
B1	Inscrierea provizorie, drept de PROPRIETATE, dobandit prin Lege, cota actuala 1/1	A1
	1) **COMUNA SEICA MARE**, CIF:4241052, PROPRIETAR NEIDENTIFICAT	

C. Partea III. SARCINI .

Inscrieri privind dezmembramintele dreptului de proprietate, drepturi reale de garanţie şi sarcini	Referinţe
NU SUNT	

Document care conține date cu caracter personal, protejat de prevederile Regulamentului (UE) nr. 679/2016 și Legii 190/2018

Anexa Nr. 1 La Partea I

Teren

Nr cadastral	Suprafaţa (mp)*	Observaţii / Referinţe
	796	

* Suprafaţa este determinată in planul de proiecţie Stereo 70.

DETALII LINIARE IMOBIL

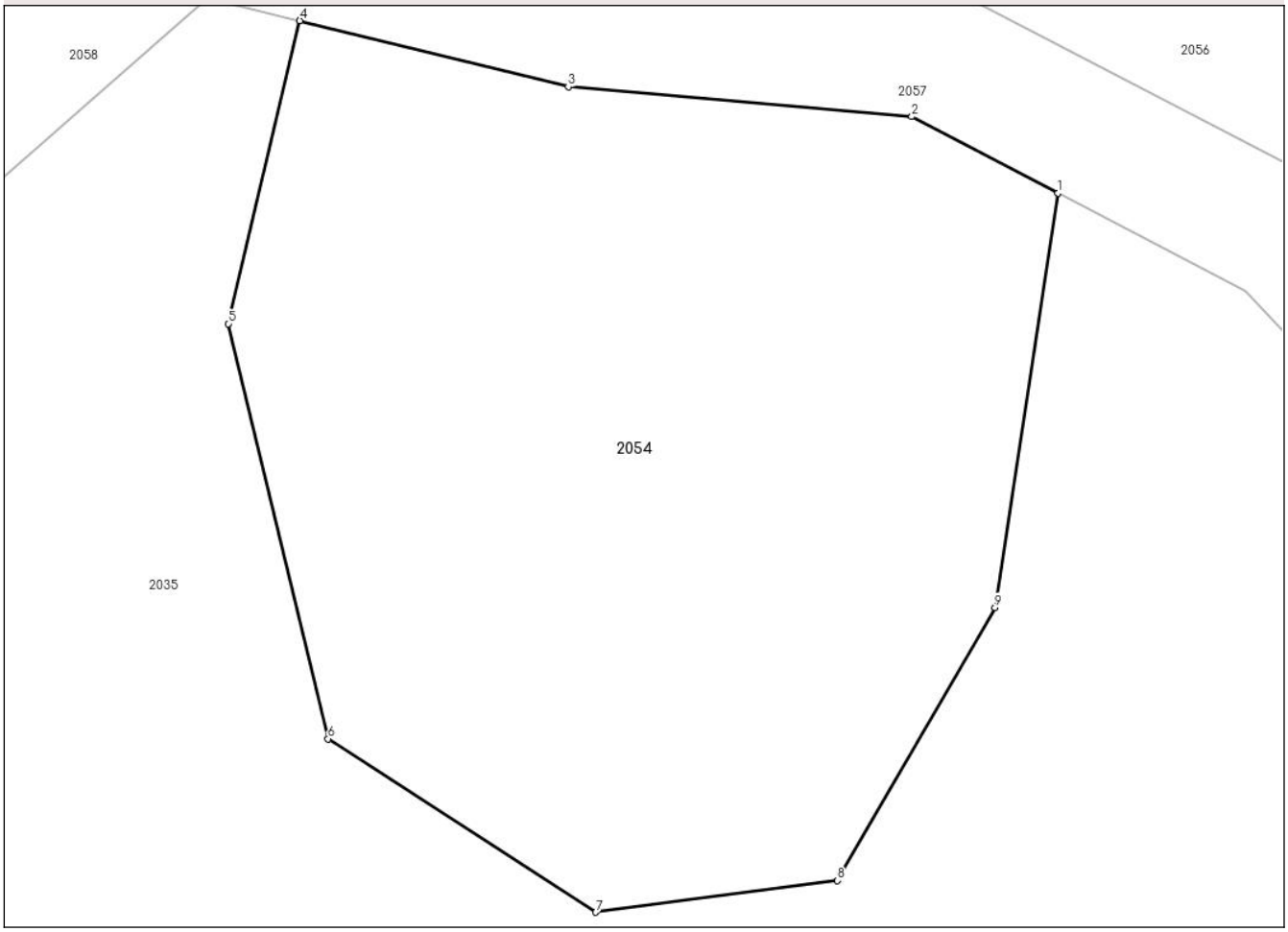

Date referitoare la teren

Crt	Categorie folosință	Intra vilan	Suprafaţa (mp)	Tarla	Parcelă	Nr. topo	Observaţii / Referinţe
1	faneata	NU	796	18	475	-	

Lungime Segmente
1) Valorile lungimilor segmentelor sunt obţinute din proiecţie în plan.

Punct început	X / Y	Punct sfârşit	X / Y	Lungime segment (** (m)
1	445.555,217 501.639,654	2	445.549,649 501.642,56	6.281
2	445.549,649 501.642,56	3	445.536,556 501.643,698	13.142
3	445.536,556 501.643,698	4	445.526,33 501.646,211	10.53
4	445.526,33 501.646,211	5	445.523,601 501.634,678	11.852
5	445.523,601 501.634,678	6	445.527,403 501.618,88	16.249

Document care conține date cu caracter personal, protejat de prevederile Regulamentului (UE) nr. 679/2016 și Legii 190/2018

Punct început	X / Y	Punct sfârşit	X / Y	Lungime segment (** (m)
6	445.527,403 501.618,88	7	445.537,61 501.612,281	12.154
7	445.537,61 501.612,281	8	445.546,815 501.613,48	9.284
8	445.546,815 501.613,48	9	445.552,819 501.623,879	12.008
9	445.552,819 501.623,879	1	445.555,217 501.639,654	15.956

** Lungimile segmentelor sunt determinate în planul de proiecţie Stereo 70 şi sunt rotunjite la 1 milimetru.
*** Distanţa dintre puncte este formată din segmente cumulate ce sunt mai mici decât valoarea 1 milimetru.

Document care conține date cu caracter personal, protejat de prevederile Regulamentului (UE) nr. 679/2016 și Legii 190/2018

DATE DESPRE IMOBILUL NR. 2055

Oficiul de Cadastru şi Publicitate Imobiliară SIBIU
Biroul de Cadastru şi Publicitate Imobiliară Medias

A. Partea I. Descrierea imobilului

TEREN Extravilan

Adresa: Jud. Sibiu

Nr. Crt	Nr cadastral Nr. topografic	Suprafaţa* (mp)	Observaţii / Referinţe
A1		10.500	Sector cadastral:17 Teren neimprejmuit;

B. Partea II. Proprietari şi acte

Inscrieri privitoare la dreptul de proprietate şi alte drepturi reale		Referinţe
/		
Act Administrativ nr. 258/54, din 06/02/1995 emis de CJPSDPAT SIBIU (titlu de proprietate);		
B1	Intabulare, drept de PROPRIETATE, dobandit prin Constituire, cota actuala 1/1	A1
	1) **AGÎRBICEANU ROMULS GHEORGHE**	

C. Partea III. SARCINI .

Inscrieri privind dezmembramintele dreptului de proprietate, drepturi reale de garanţie şi sarcini	Referinţe
NU SUNT	

Document care conține date cu caracter personal, protejat de prevederile Regulamentului (UE) nr. 679/2016 și Legii 190/2018

Anexa Nr. 1 La Partea I

Teren

Nr cadastral	Suprafaţa (mp)*	Observaţii / Referinţe
	10.500	

* Suprafaţa este determinată in planul de proiecţie Stereo 70.

DETALII LINIARE IMOBIL

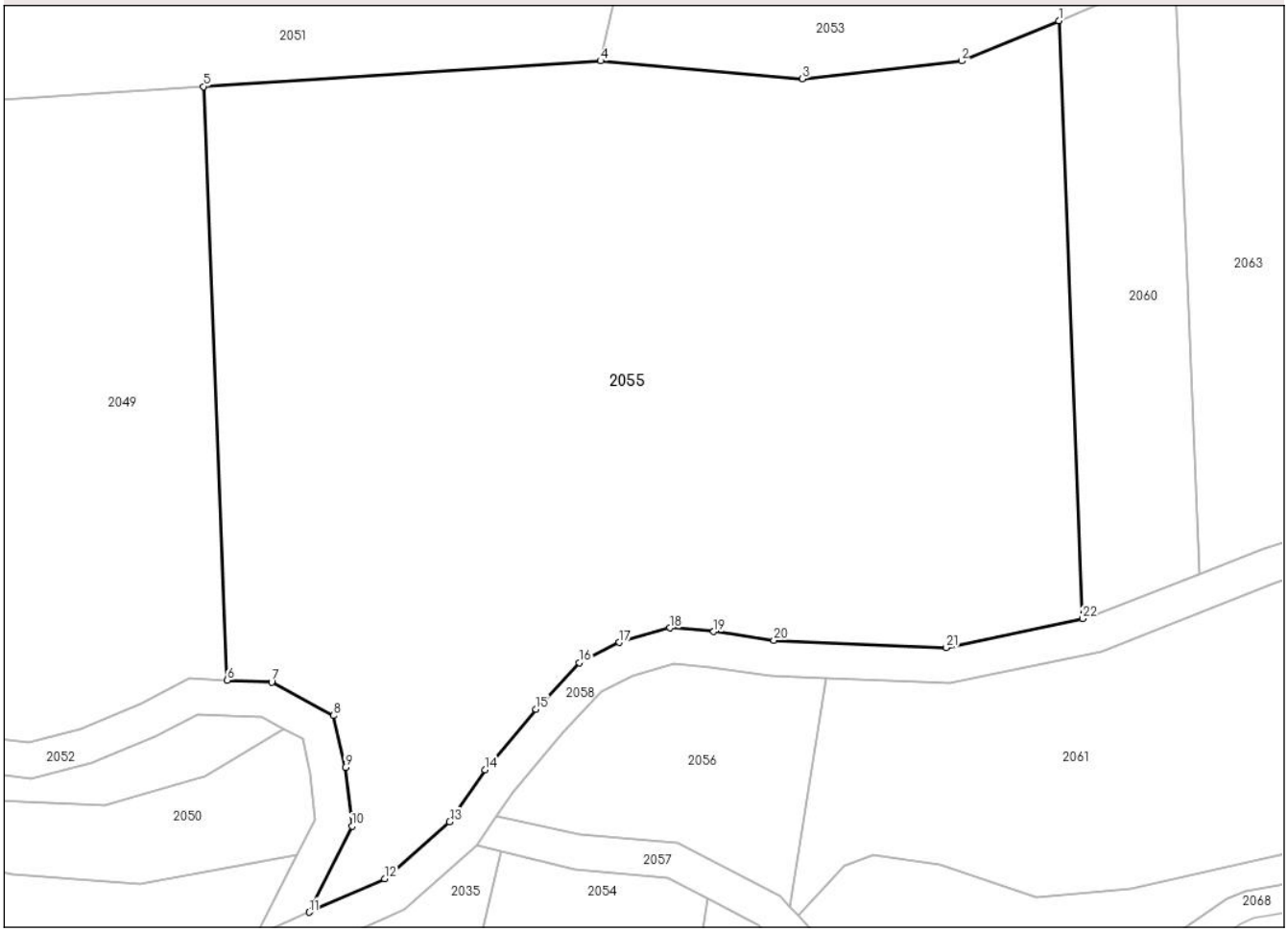

Date referitoare la teren

Crt	Categorie folosință	Intra vilan	Suprafaţa (mp)	Tarla	Parcelă	Nr. topo	Observaţii / Referinţe
1	faneata	NU	10.500	18	463/1	-	

Lungime Segmente

1) Valorile lungimilor segmentelor sunt obţinute din proiecţie în plan.

Punct început	X / Y	Punct sfârşit	X / Y	Lungime segment (** (m)
1	445.604,572 501.762,748	2	445.590,916 501.757,1	14.779
3	445.568,59 501.754,621	4	445.540,239 501.757,1	28.459
5	445.484,488 501.753,521	6	445.487,82 501.670,245	83.342
7	445.494,052 501.669,991	8	445.502,752 501.665,292	9.888
9	445.504,398 501.658,008	10	445.505,339 501.649,784	8.277

Punct început	X / Y	Punct sfârşit	X / Y	Lungime segment (** (m)
2	445.590,916 501.757,1	3	445.568,59 501.754,621	22.463
4	445.540,239 501.757,1	5	445.484,488 501.753,521	55.866
6	445.487,82 501.670,245	7	445.494,052 501.669,991	6.237
8	445.502,752 501.665,292	9	445.504,398 501.658,008	7.467
10	445.505,339 501.649,784	11	445.499,314 501.637,725	13.48

Document care conține date cu caracter personal, protejat de prevederile Regulamentului (UE) nr. 679/2016 și Legii 190/2018

Punct început	X / Y	Punct sfârşit	X / Y	Lungime segment (** (m)
11	445.499,314 501.637,725	12	445.509,906 501.642,399	11.577
13	445.519,05 501.650,427	14	445.524,058 501.657,67	8.806
15	445.531,17 501.666,2	16	445.537,246 501.672,74	8.927
17	445.542,877 501.675,553	18	445.549,976 501.677,58	7.383
19	445.556,131 501.677,082	20	445.564,57 501.675,857	8.528
21	445.588,771 501.674,816	22	445.607,928 501.678,892	19.586

Punct început	X / Y	Punct sfârşit	X / Y	Lungime segment (** (m)
12	445.509,906 501.642,399	13	445.519,05 501.650,427	12.168
14	445.524,058 501.657,67	15	445.531,17 501.666,2	11.105
16	445.537,246 501.672,74	17	445.542,877 501.675,553	6.295
18	445.549,976 501.677,58	19	445.556,131 501.677,082	6.174
20	445.564,57 501.675,857	21	445.588,771 501.674,816	24.223
22	445.607,928 501.678,892	1	445.604,572 501.762,748	83.923

** Lungimile segmentelor sunt determinate în planul de proiecţie Stereo 70 şi sunt rotunjite la 1 milimetru.
*** Distanţa dintre puncte este formată din segmente cumulate ce sunt mai mici decât valoarea 1 milimetru.

Document care conține date cu caracter personal, protejat de prevederile Regulamentului (UE) nr. 679/2016 și Legii 190/2018

DATE DESPRE IMOBILUL NR. 2056

Oficiul de Cadastru şi Publicitate Imobiliară SIBIU
Biroul de Cadastru şi Publicitate Imobiliară Medias

A. Partea I. Descrierea imobilului

TEREN Extravilan

Adresa: Jud. Sibiu

Nr. Crt	Nr cadastral Nr. topografic	Suprafaţa* (mp)	Observaţii / Referinţe
A1		933	Sector cadastral:17 Teren neimprejmuit;

B. Partea II. Proprietari şi acte

Inscrieri privitoare la dreptul de proprietate şi alte drepturi reale		Referinţe
/		
Act Normativ nr. 7, din 13/03/1996 emis de PARLAMENTUL ROMANIEI (Lege);		
B1	Inscrierea provizorie, drept de PROPRIETATE, dobandit prin Lege, cota actuala 1/1	A1
	1) **COMUNA SEICA MARE**, CIF:4241052, PROPRIETAR NEIDENTIFICAT	

C. Partea III. SARCINI .

Inscrieri privind dezmembramintele dreptului de proprietate, drepturi reale de garanţie şi sarcini	Referinţe
NU SUNT	

Document care conține date cu caracter personal, protejat de prevederile Regulamentului (UE) nr. 679/2016 și Legii 190/2018

Anexa Nr. 1 La Partea I

Teren

Nr cadastral	Suprafaţa (mp)*	Observaţii / Referinţe
	933	

* Suprafaţa este determinată in planul de proiecţie Stereo 70.

DETALII LINIARE IMOBIL

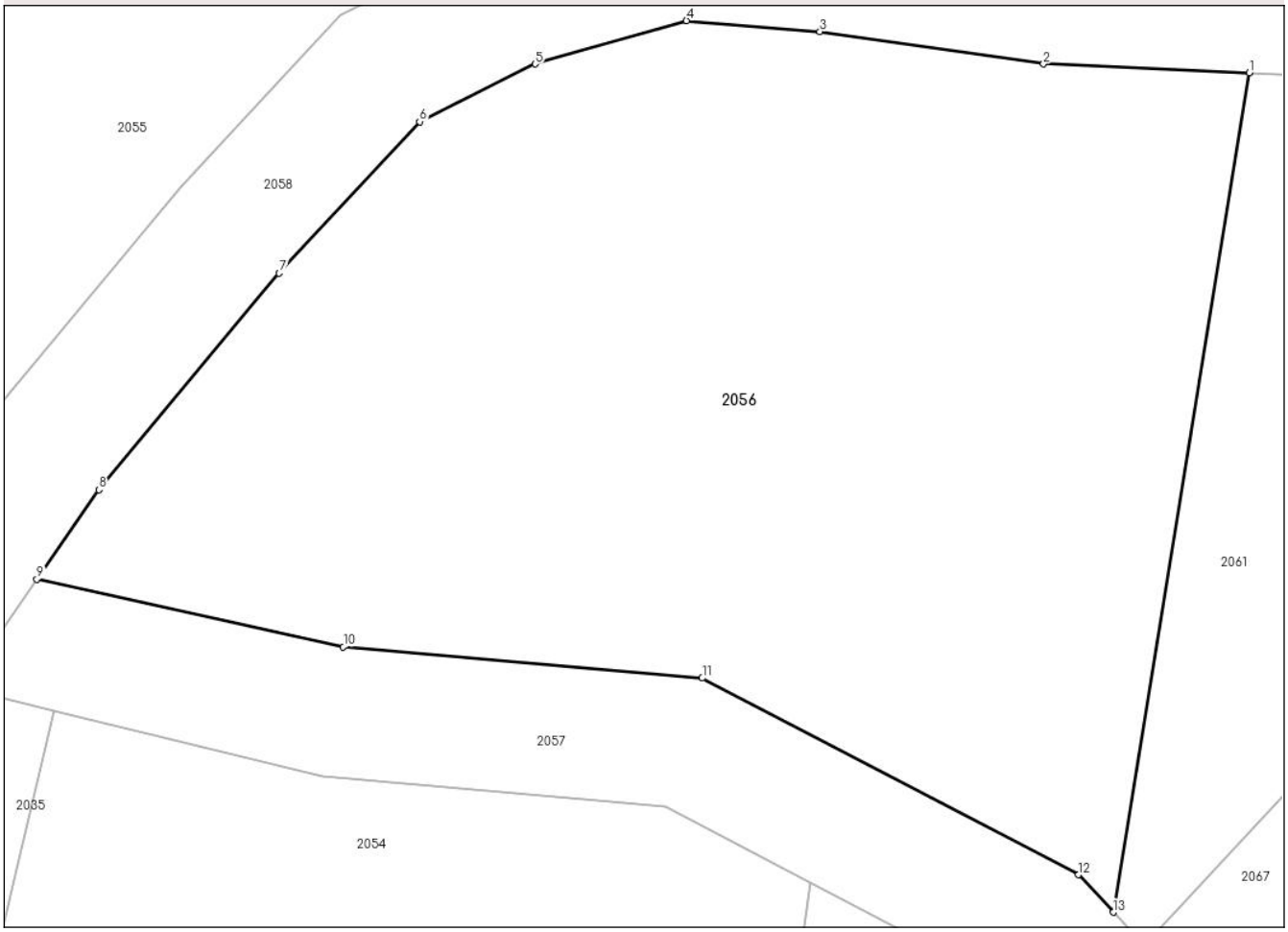

Date referitoare la teren

Crt	Categorie folosință	Intra vilan	Suprafaţa (mp)	Tarla	Parcelă	Nr. topo	Observaţii / Referinţe
1	faneata	NU	933	18	472/1	-	

Lungime Segmente
1) Valorile lungimilor segmentelor sunt obţinute din proiecţie în plan.

Punct început	X / Y	Punct sfârşit	X / Y	Lungime segment (** (m)
1	445.571,956 501.670,535	2	445.564,102 501.670,873	7.861
2	445.564,102 501.670,873	3	445.555,569 501.672,111	8.623
3	445.555,569 501.672,111	4	445.550,477 501.672,524	5.109
4	445.550,477 501.672,524	5	445.544,696 501.670,873	6.012
5	445.544,696 501.670,873	6	445.540,292 501.668,672	4.924

Document care conține date cu caracter personal, protejat de prevederile Regulamentului (UE) nr. 679/2016 și Legii 190/2018

Punct început	X / Y	Punct sfârşit	X / Y	Lungime segment (** (m)
6	445.540,292 501.668,672	7	445.534,924 501.662,895	7.886
7	445.534,924 501.662,895	8	445.528,043 501.654,642	10.746
8	445.528,043 501.654,642	9	445.525,679 501.651,222	4.157
9	445.525,679 501.651,222	10	445.537,374 501.648,646	11.976
10	445.537,374 501.648,646	11	445.551,077 501.647,455	13.755
11	445.551,077 501.647,455	12	445.565,442 501.639,956	16.204
12	445.565,442 501.639,956	13	445.566,764 501.638,531	1.944
13	445.566,764 501.638,531	1	445.571,956 501.670,535	32.423

** Lungimile segmentelor sunt determinate în planul de proiecţie Stereo 70 şi sunt rotunjite la 1 milimetru.
*** Distanţa dintre puncte este formată din segmente cumulate ce sunt mai mici decât valoarea 1 milimetru.

Document care conține date cu caracter personal, protejat de prevederile Regulamentului (UE) nr. 679/2016 și Legii 190/2018

DATE DESPRE IMOBILUL NR. 2057

Oficiul de Cadastru şi Publicitate Imobiliară SIBIU
Biroul de Cadastru şi Publicitate Imobiliară Medias

A. Partea I. Descrierea imobilului

TEREN Extravilan

Adresa: Jud. Sibiu

Nr. Crt	Nr cadastral Nr. topografic	Suprafaţa* (mp)	Observaţii / Referinţe
A1		384	Sector cadastral:17 Teren neimprejmuit;

B. Partea II. Proprietari şi acte

Inscrieri privitoare la dreptul de proprietate şi alte drepturi reale		Referinţe
/		
Act Normativ nr. 978 - ANEXA NR.54 INVENTAR DOMENIUL PUBLIC AL COMUNEI SEICA MARE, din 05/09/2002 emis de GUVERNUL ROMANIEI (Adeverinta 1041);		
B1	Intabulare, drept de PROPRIETATE, dobandit prin Lege, cota actuala 1/1	A1
	1) **COMUNA SEICA MARE DOMENIUL PUBLIC**, CIF:4241052	

C. Partea III. SARCINI .

Inscrieri privind dezmembramintele dreptului de proprietate, drepturi reale de garanţie şi sarcini	Referinţe
NU SUNT	

Document care conține date cu caracter personal, protejat de prevederile Regulamentului (UE) nr. 679/2016 și Legii 190/2018

Anexa Nr. 1 La Partea I

Teren

Nr cadastral	Suprafaţa (mp)*	Observaţii / Referinţe
	384	

* Suprafaţa este determinată in planul de proiecţie Stereo 70.

DETALII LINIARE IMOBIL

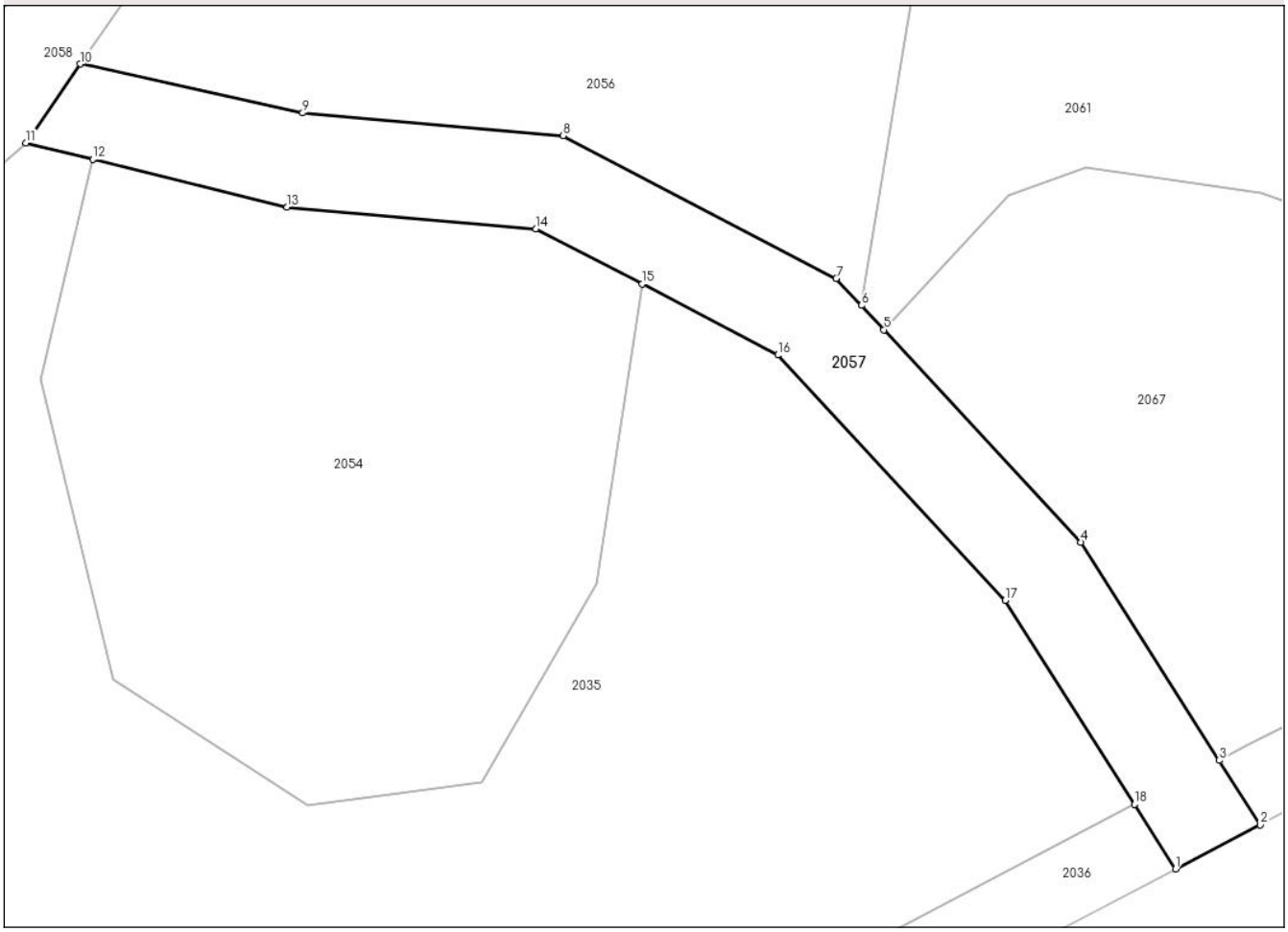

Date referitoare la teren

Crt	Categorie folosință	Intra vilan	Suprafaţa (mp)	Tarla	Parcelă	Nr. topo	Observaţii / Referinţe
1	drum	NU	384	18	474	-	

Lungime Segmente
1) Valorile lungimilor segmentelor sunt obţinute din proiecţie în plan.

Punct început	X / Y	Punct sfârşit	X / Y	Lungime segment (** (m)
1	445.583,282 501.608,924	2	445.587,739 501.611,248	5.026
2	445.587,739 501.611,248	3	445.585,584 501.614,635	4.015
3	445.585,584 501.614,635	4	445.578,293 501.626,096	13.583
4	445.578,293 501.626,096	5	445.567,946 501.637,256	15.219
5	445.567,946 501.637,256	6	445.566,764 501.638,531	1.739

Document care conține date cu caracter personal, protejat de prevederile Regulamentului (UE) nr. 679/2016 și Legii 190/2018

Punct început	X / Y	Punct sfârşit	X / Y	Lungime segment (** (m)
6	445.566,764 501.638,531	7	445.565,442 501.639,956	1.944
7	445.565,442 501.639,956	8	445.551,077 501.647,455	16.204
8	445.551,077 501.647,455	9	445.537,374 501.648,646	13.755
9	445.537,374 501.648,646	10	445.525,679 501.651,222	11.976
10	445.525,679 501.651,222	11	445.522,812 501.647,076	5.041
11	445.522,812 501.647,076	12	445.526,33 501.646,211	3.622
12	445.526,33 501.646,211	13	445.536,556 501.643,698	10.53
13	445.536,556 501.643,698	14	445.549,649 501.642,56	13.142
14	445.549,649 501.642,56	15	445.555,217 501.639,654	6.281
15	445.555,217 501.639,654	16	445.562,363 501.635,924	8.061
16	445.562,363 501.635,924	17	445.574,317 501.623,03	17.583
17	445.574,317 501.623,03	18	445.581,129 501.612,312	12.699
18	445.581,129 501.612,312	1	445.583,282 501.608,924	4.015

** Lungimile segmentelor sunt determinate în planul de proiecţie Stereo 70 şi sunt rotunjite la 1 milimetru.
*** Distanţa dintre puncte este formată din segmente cumulate ce sunt mai mici decât valoarea 1 milimetru.

Document care conține date cu caracter personal, protejat de prevederile Regulamentului (UE) nr. 679/2016 și Legii 190/2018

DATE DESPRE IMOBILUL NR. 2058

Oficiul de Cadastru şi Publicitate Imobiliară SIBIU
Biroul de Cadastru şi Publicitate Imobiliară Medias

A. Partea I. Descrierea imobilului

TEREN Extravilan

Adresa: Jud. Sibiu

Nr. Crt	Nr cadastral Nr. topografic	Suprafaţa* (mp)	Observaţii / Referinţe
A1		6.951	Sector cadastral:17 Teren neimprejmuit;

B. Partea II. Proprietari şi acte

Inscrieri privitoare la dreptul de proprietate şi alte drepturi reale		Referinţe
/		
Act Normativ nr. 978 - ANEXA NR.54 INVENTAR DOMENIUL PUBLIC AL COMUNEI SEICA MARE, din 05/09/2002 emis de GUVERNUL ROMANIEI (Adeverinta 1041);		
B1	Intabulare, drept de PROPRIETATE, dobandit prin Lege, cota actuala 1/1	A1
	1) **COMUNA SEICA MARE DOMENIUL PUBLIC**, CIF:4241052	

C. Partea III. SARCINI .

Inscrieri privind dezmembramintele dreptului de proprietate, drepturi reale de garanţie şi sarcini	Referinţe
NU SUNT	

Document care conține date cu caracter personal, protejat de prevederile Regulamentului (UE) nr. 679/2016 și Legii 190/2018

Anexa Nr. 1 La Partea I

Teren

Nr cadastral	Suprafaţa (mp)*	Observaţii / Referinţe
	6.951	

* Suprafaţa este determinată in planul de proiecţie Stereo 70.

DETALII LINIARE IMOBIL

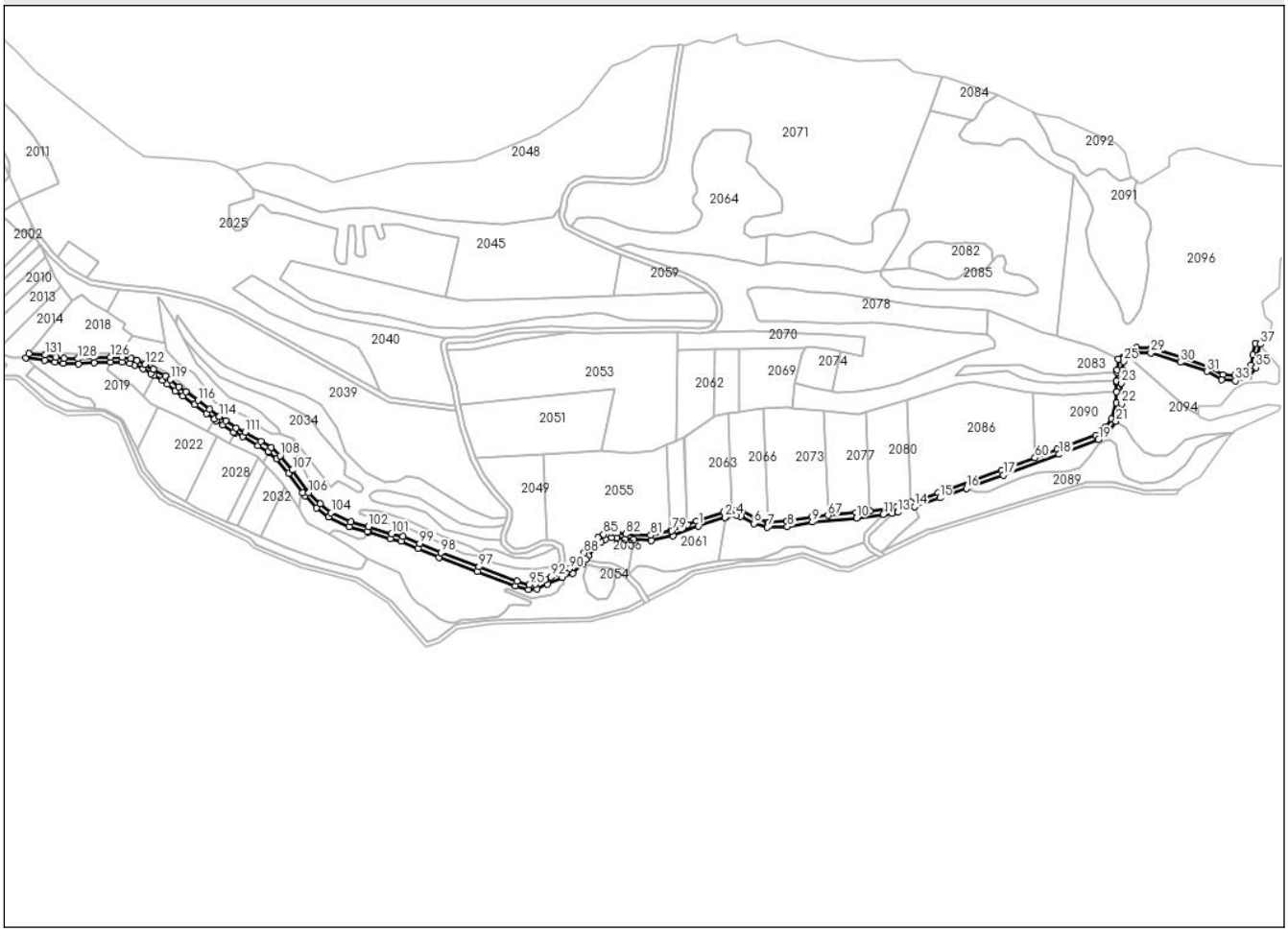

Date referitoare la teren

Crt	Categorie folosință	Intra vilan	Suprafaţa (mp)	Tarla	Parcelă	Nr. topo	Observaţii / Referinţe
1	drum	NU	6.951	18	465	-	

Lungime Segmente

1) Valorile lungimilor segmentelor sunt obţinute din proiecţie în plan.

Punct început	X / Y	Punct sfârşit	X / Y	Lungime segment
1	445.635,022 501.683,961	2	445.660,979 501.692,124	27.21
4	445.672,128 501.694,049	5	445.676,203 501.693,381	4.13
7	445.702,209 501.682,459	8	445.721,713 501.683,168	19.517
10	445.788,997 501.691,572	11	445.815,085 501.695,126	26.329
13	445.829,004 501.697,023	14	445.845,253 501.702,616	17.185
16	445.895,754 501.720,361	17	445.931,648 501.733,222	38.129

Punct început	X / Y	Punct sfârşit	X / Y	Lungime segment
2	445.660,979 501.692,124	3	445.662,029 501.692,305	1.066
5	445.676,203 501.693,381	6	445.689,068 501.686,33	14.67
8	445.721,713 501.683,168	9	445.746,035 501.687,71	24.743
11	445.815,085 501.695,126	12	445.823,545 501.696,279	8.538
14	445.845,253 501.702,616	15	445.869,92 501.711,105	26.087
17	445.931,648 501.733,222	18	445.986,203 501.753,436	58.179

Punct început	X / Y	Punct sfârşit	X / Y	Lungime segment
3	445.662,029 501.692,305	4	445.672,128 501.694,049	10.248
6	445.689,068 501.686,33	7	445.702,209 501.682,459	13.7
9	445.746,035 501.687,71	10	445.788,997 501.691,572	43.135
12	445.823,545 501.696,279	13	445.829,004 501.697,023	5.509
15	445.869,92 501.711,105	16	445.895,754 501.720,361	27.442
18	445.986,203 501.753,436	19	446.024,391 501.767,746	40.781

Document care conține date cu caracter personal, protejat de prevederile Regulamentului (UE) nr. 679/2016 și Legii 190/2018

Punct început	X / Y	Punct sfârşit	X / Y	Lungime segment
19	446.024,391 501.767,746	20	446.034,166 501.776,15	12.89
22	446.046,939 501.802,708	23	446.046,712 501.822,713	20.006
25	446.048,575 501.843,703	26	446.053,42 501.848,544	6.849
28	446.061,691 501.852,108	29	446.075,235 501.851,965	13.544
31	446.129,746 501.833,982	32	446.144,003 501.825,862	16.407
34	446.170,52 501.829,138	35	446.177,505 501.837,97	11.261
37	446.181,712 501.860,637	38	446.176,788 501.861,507	5.0
40	446.172,83 501.840,12	41	446.167,546 501.833,439	8.517
43	446.145,472 501.830,779	44	446.131,827 501.838,551	15.703
46	446.076,021 501.856,957	47	446.061,144 501.857,114	14.879
49	446.043,802 501.846,002	50	446.042,642 501.835,677	10.39
52	446.041,849 501.824,78	53	446.041,71 501.822,866	1.92
55	446.041,93 501.803,458	56	446.036,948 501.787,834	16.399
58	446.021,805 501.772,116	59	445.984,457 501.758,122	39.884
61	445.929,936 501.737,92	62	445.868,263 501.715,823	65.513
64	445.827,842 501.701,911	65	445.801,925 501.698,38	26.156
67	445.761,147 501.694,089	68	445.745,351 501.692,669	15.859
70	445.703,622 501.687,255	71	445.702,669 501.687,536	0.993
73	445.677,856 501.698,176	74	445.672,106 501.699,12	5.827
76	445.659,799 501.696,994	77	445.633,356 501.688,679	27.719
79	445.609,079 501.679,137	80	445.607,928 501.678,892	1.176
82	445.564,57 501.675,857	83	445.556,131 501.677,082	8.528
85	445.542,877 501.675,553	86	445.537,246 501.672,74	6.295
88	445.524,058 501.657,67	89	445.519,05 501.650,427	8.806
91	445.499,314 501.637,725	92	445.491,873 501.634,441	8.134
94	445.476,638 501.627,24	95	445.470,303 501.626,841	6.347
97	445.421,703 501.644,123	98	445.384,812 501.658,052	39.433
100	445.347,566 501.673,7	101	445.336,606 501.676,383	11.285
103	445.297,009 501.687,634	104	445.277,872 501.696,574	21.123
106	445.256,025 501.716,166	107	445.240,217 501.738,133	27.064
109	445.219,569 501.760,31	110	445.209,231 501.766,05	11.825
112	445.185,254 501.779,205	113	445.175,103 501.785,804	12.107
115	445.159,799 501.797,133	116	445.148,07 501.805,775	14.569

Punct început	X / Y	Punct sfârşit	X / Y	Lungime segment
20	446.034,166 501.776,15	21	446.041,44 501.785,462	11.817
23	446.046,712 501.822,713	24	446.047,622 501.835,216	12.536
26	446.053,42 501.848,544	27	446.054,706 501.849,828	1.817
29	446.075,235 501.851,965	30	446.104,032 501.842,991	30.164
32	446.144,003 501.825,862	33	446.157,546 501.825,007	13.57
35	446.177,505 501.837,97	36	446.179,644 501.848,939	11.175
38	446.176,788 501.861,507	39	446.174,728 501.849,853	11.835
41	446.167,546 501.833,439	42	446.156,924 501.830,057	11.148
44	446.131,827 501.838,551	45	446.105,603 501.847,738	27.787
47	446.061,144 501.857,114	48	446.052,018 501.854,211	9.577
50	446.042,642 501.835,677	51	446.042,458 501.833,147	2.536
53	446.041,71 501.822,866	54	446.041,805 501.814,476	8.391
56	446.036,948 501.787,834	57	446.030,53 501.779,618	10.426
59	445.984,457 501.758,122	60	445.962,607 501.750,025	23.302
62	445.868,263 501.715,823	63	445.842,073 501.706,809	27.698
65	445.801,925 501.698,38	66	445.788,436 501.696,542	13.614
68	445.745,351 501.692,669	69	445.721,16 501.688,151	24.609
71	445.702,669 501.687,536	72	445.690,998 501.690,974	12.167
74	445.672,106 501.699,12	75	445.667,818 501.698,379	4.351
77	445.633,356 501.688,679	78	445.624,303 501.685,121	9.727
80	445.607,928 501.678,892	81	445.588,771 501.674,816	19.586
83	445.556,131 501.677,082	84	445.549,976 501.677,58	6.174
86	445.537,246 501.672,74	87	445.531,17 501.666,2	8.927
89	445.519,05 501.650,427	90	445.509,906 501.642,399	12.168
92	445.491,873 501.634,441	93	445.486,16 501.631,919	6.245
95	445.470,303 501.626,841	96	445.458,446 501.630,149	12.31
98	445.384,812 501.658,052	99	445.364,103 501.666,776	22.472
101	445.336,606 501.676,383	102	445.314,139 501.683,141	23.461
104	445.277,872 501.696,574	105	445.267,13 501.705,276	13.824
107	445.240,217 501.738,133	108	445.228,137 501.752,19	18.535
110	445.209,231 501.766,05	111	445.193,948 501.774,994	17.707
113	445.175,103 501.785,804	114	445.169,018 501.790,136	7.47
116	445.148,07 501.805,775	117	445.136,33 501.814,402	14.568

Punct început	X / Y	Punct sfârşit	X / Y	Lungime segment
21	446.041,44 501.785,462	22	446.046,939 501.802,708	18.101
24	446.047,622 501.835,216	25	446.048,575 501.843,703	8.541
27	446.054,706 501.849,828	28	446.061,691 501.852,108	7.348
30	446.104,032 501.842,991	31	446.129,746 501.833,982	27.247
33	446.157,546 501.825,007	34	446.170,52 501.829,138	13.615
36	446.179,644 501.848,939	37	446.181,712 501.860,637	11.879
39	446.174,728 501.849,853	40	446.172,83 501.840,12	9.917
42	446.156,924 501.830,057	43	446.145,472 501.830,779	11.475
45	446.105,603 501.847,738	46	446.076,021 501.856,957	30.985
48	446.052,018 501.854,211	49	446.043,802 501.846,002	11.614
51	446.042,458 501.833,147	52	446.041,849 501.824,78	8.389
54	446.041,805 501.814,476	55	446.041,93 501.803,458	11.018
57	446.030,53 501.779,618	58	446.021,805 501.772,116	11.507
60	445.962,607 501.750,025	61	445.929,936 501.737,92	34.842
63	445.842,073 501.706,809	64	445.827,842 501.701,911	15.051
66	445.788,436 501.696,542	67	445.761,147 501.694,089	27.399
69	445.721,16 501.688,151	70	445.703,622 501.687,255	17.562
72	445.690,998 501.690,974	73	445.677,856 501.698,176	14.986
75	445.667,818 501.698,379	76	445.659,799 501.696,994	8.138
78	445.624,303 501.685,121	79	445.609,079 501.679,137	16.357
81	445.588,771 501.674,816	82	445.564,57 501.675,857	24.223
84	445.549,976 501.677,58	85	445.542,877 501.675,553	7.383
87	445.531,17 501.666,2	88	445.524,058 501.657,67	11.105
90	445.509,906 501.642,399	91	445.499,314 501.637,725	11.577
93	445.486,16 501.631,919	94	445.476,638 501.627,24	10.609
96	445.458,446 501.630,149	97	445.421,703 501.644,123	39.31
99	445.364,103 501.666,776	100	445.347,566 501.673,7	17.927
102	445.314,139 501.683,141	103	445.297,009 501.687,634	17.709
105	445.267,13 501.705,276	106	445.256,025 501.716,166	15.553
108	445.228,137 501.752,19	109	445.219,569 501.760,31	11.804
111	445.193,948 501.774,994	112	445.185,254 501.779,205	9.66
114	445.169,018 501.790,136	115	445.159,799 501.797,133	11.574
117	445.136,33 501.814,402	118	445.129,342 501.818,903	8.312

Document care conține date cu caracter personal, protejat de prevederile Regulamentului (UE) nr. 679/2016 și Legii 190/2018

Punct început	X / Y	Punct sfârşit	X / Y	Lungime segment
118	445.129,342 501.818,903	119	445.121,593 501.825,967	10.486
121	445.105,139 501.836,235	122	445.096,873 501.840,805	9.445
124	445.082,968 501.846,53	125	445.074,932 501.847,852	8.144
127	445.046,722 501.847,544	128	445.031,62 501.846,331	15.151
130	445.010,066 501.848,026	131	444.999,615 501.849,946	10.626
133	444.980,822 501.847,303	134	444.998,846 501.845,004	18.17
136	445.017,419 501.841,868	137	445.031,725 501.841,324	14.317
139	445.063,335 501.842,958	140	445.074,501 501.842,856	11.166
142	445.086,919 501.839,93	143	445.094,604 501.836,346	8.48
145	445.105,602 501.830,104	146	445.113,731 501.825,167	9.511
148	445.126,283 501.814,926	149	445.133,494 501.810,282	8.577
151	445.156,805 501.793,128	152	445.164,094 501.787,596	9.151
154	445.172,29 501.781,669	155	445.182,792 501.774,842	12.527
157	445.191,592 501.770,58	158	445.206,754 501.761,706	17.568
160	445.217,148 501.755,716	161	445.224,512 501.748,737	10.145
163	445.249,937 501.716,066	164	445.252,218 501.712,896	3.905
166	445.275,2 501.692,303	167	445.295,303 501.682,913	22.188
169	445.314,38 501.677,847	170	445.335,29 501.671,557	21.835
172	445.362,167 501.662,167	173	445.382,958 501.653,408	22.561
175	445.456,882 501.625,394	176	445.469,774 501.621,797	13.384
178	445.488,272 501.627,386	179	445.502,78 501.633,789	15.858
181	445.522,812 501.647,076	182	445.525,679 501.651,222	5.041
184	445.534,924 501.662,895	185	445.540,292 501.668,672	7.886
187	445.550,477 501.672,524	188	445.555,569 501.672,111	5.109
190	445.571,956 501.670,535	191	445.589,19 501.669,793	17.25

Punct început	X / Y	Punct sfârşit	X / Y	Lungime segment
119	445.121,593 501.825,967	120	445.116,407 501.829,391	6.214
122	445.096,873 501.840,805	123	445.088,777 501.844,581	8.933
125	445.074,932 501.847,852	126	445.063,296 501.847,958	11.637
128	445.031,62 501.846,331	129	445.017,886 501.846,854	13.744
131	444.999,615 501.849,946	132	444.983,987 501.851,187	15.677
134	444.998,846 501.845,004	135	445.009,244 501.843,094	10.572
137	445.031,725 501.841,324	138	445.046,985 501.842,549	15.309
140	445.074,501 501.842,856	141	445.081,759 501.841,661	7.356
143	445.094,604 501.836,346	144	445.102,63 501.831,908	9.172
146	445.113,731 501.825,167	147	445.118,513 501.822,009	5.73
149	445.133,494 501.810,282	150	445.145,106 501.801,748	14.411
152	445.164,094 501.787,596	153	445.166,056 501.786,107	2.463
155	445.182,792 501.774,842	156	445.184,462 501.774,033	1.856
158	445.206,754 501.761,706	159	445.216,589 501.756,246	11.249
161	445.224,512 501.748,737	162	445.236,284 501.735,037	18.063
164	445.252,218 501.712,896	165	445.263,799 501.701,541	16.22
167	445.295,303 501.682,913	168	445.312,784 501.678,327	18.072
170	445.335,29 501.671,557	171	445.345,997 501.668,936	11.023
173	445.382,958 501.653,408	174	445.419,932 501.639,448	39.521
176	445.469,774 501.621,797	177	445.477,948 501.622,313	8.19
179	445.502,78 501.633,789	180	445.512,628 501.638,135	10.764
182	445.525,679 501.651,222	183	445.528,043 501.654,642	4.157
185	445.540,292 501.668,672	186	445.544,696 501.670,873	4.924
188	445.555,569 501.672,111	189	445.564,102 501.670,873	8.623
191	445.589,19 501.669,793	192	445.610,523 501.674,333	21.811

Punct început	X / Y	Punct sfârşit	X / Y	Lungime segment
120	445.116,407 501.829,391	121	445.105,139 501.836,235	13.184
123	445.088,777 501.844,581	124	445.082,968 501.846,53	6.127
126	445.063,296 501.847,958	127	445.046,722 501.847,544	16.578
129	445.017,886 501.846,854	130	445.010,066 501.848,026	7.907
132	444.983,987 501.851,187	133	444.980,822 501.847,303	5.01
135	445.009,244 501.843,094	136	445.017,419 501.841,868	8.266
138	445.046,985 501.842,549	139	445.063,335 501.842,958	16.355
141	445.081,759 501.841,661	142	445.086,919 501.839,93	5.443
144	445.102,63 501.831,908	145	445.105,602 501.830,104	3.476
147	445.118,513 501.822,009	148	445.126,283 501.814,926	10.514
150	445.145,106 501.801,748	151	445.156,805 501.793,128	14.531
153	445.166,056 501.786,107	154	445.172,29 501.781,669	7.652
156	445.184,462 501.774,033	157	445.191,592 501.770,58	7.922
159	445.216,589 501.756,246	160	445.217,148 501.755,716	0.77
162	445.236,284 501.735,037	163	445.249,937 501.716,066	23.373
165	445.263,799 501.701,541	166	445.275,2 501.692,303	14.674
168	445.312,784 501.678,327	169	445.314,38 501.677,847	1.667
171	445.345,997 501.668,936	172	445.362,167 501.662,167	17.53
174	445.419,932 501.639,448	175	445.456,882 501.625,394	39.533
177	445.477,948 501.622,313	178	445.488,272 501.627,386	11.504
180	445.512,628 501.638,135	181	445.522,812 501.647,076	13.553
183	445.528,043 501.654,642	184	445.534,924 501.662,895	10.746
186	445.544,696 501.670,873	187	445.550,477 501.672,524	6.012
189	445.564,102 501.670,873	190	445.571,956 501.670,535	7.861
192	445.610,523 501.674,333	1	445.635,022 501.683,961	26.323

**** Lungimile segmentelor sunt determinate în planul de proiecţie Stereo 70 şi sunt rotunjite la 1 milimetru.**
***** Distanţa dintre puncte este formată din segmente cumulate ce sunt mai mici decât valoarea 1 milimetru.**

Document care conține date cu caracter personal, protejat de prevederile Regulamentului (UE) nr. 679/2016 și Legii 190/2018

DATE DESPRE IMOBILUL NR. 2059

Oficiul de Cadastru şi Publicitate Imobiliară SIBIU
Biroul de Cadastru şi Publicitate Imobiliară Medias

A. Partea I. Descrierea imobilului

TEREN Extravilan

Adresa: Jud. Sibiu

Nr. Crt	Nr cadastral Nr. topografic	Suprafaţa* (mp)	Observaţii / Referinţe
A1		2.000	Sector cadastral:17 Teren neimprejmuit;

B. Partea II. Proprietari şi acte

Inscrieri privitoare la dreptul de proprietate şi alte drepturi reale		Referinţe
/		
Act Administrativ nr. 284/54, din 07/02/1995 emis de CJPSDPAT SIBIU (titlu de proprietate);		
B1	Intabulare, drept de PROPRIETATE, dobandit prin Reconstituire, cota actuala 1/1	A1
	1) **NEGREA VARVARA** 2) **SCHILLER LETIȚIA** 3) **FRĂȚILĂ SOFIA** 4) **NISTOR AURICA**	

C. Partea III. SARCINI .

Inscrieri privind dezmembramintele dreptului de proprietate, drepturi reale de garanţie şi sarcini	Referinţe
NU SUNT	

Document care conține date cu caracter personal, protejat de prevederile Regulamentului (UE) nr. 679/2016 și Legii 190/2018

Anexa Nr. 1 La Partea I

Teren

Nr cadastral	Suprafaţa (mp)*	Observaţii / Referinţe
	2.000	

* Suprafaţa este determinată in planul de proiecţie Stereo 70.

DETALII LINIARE IMOBIL

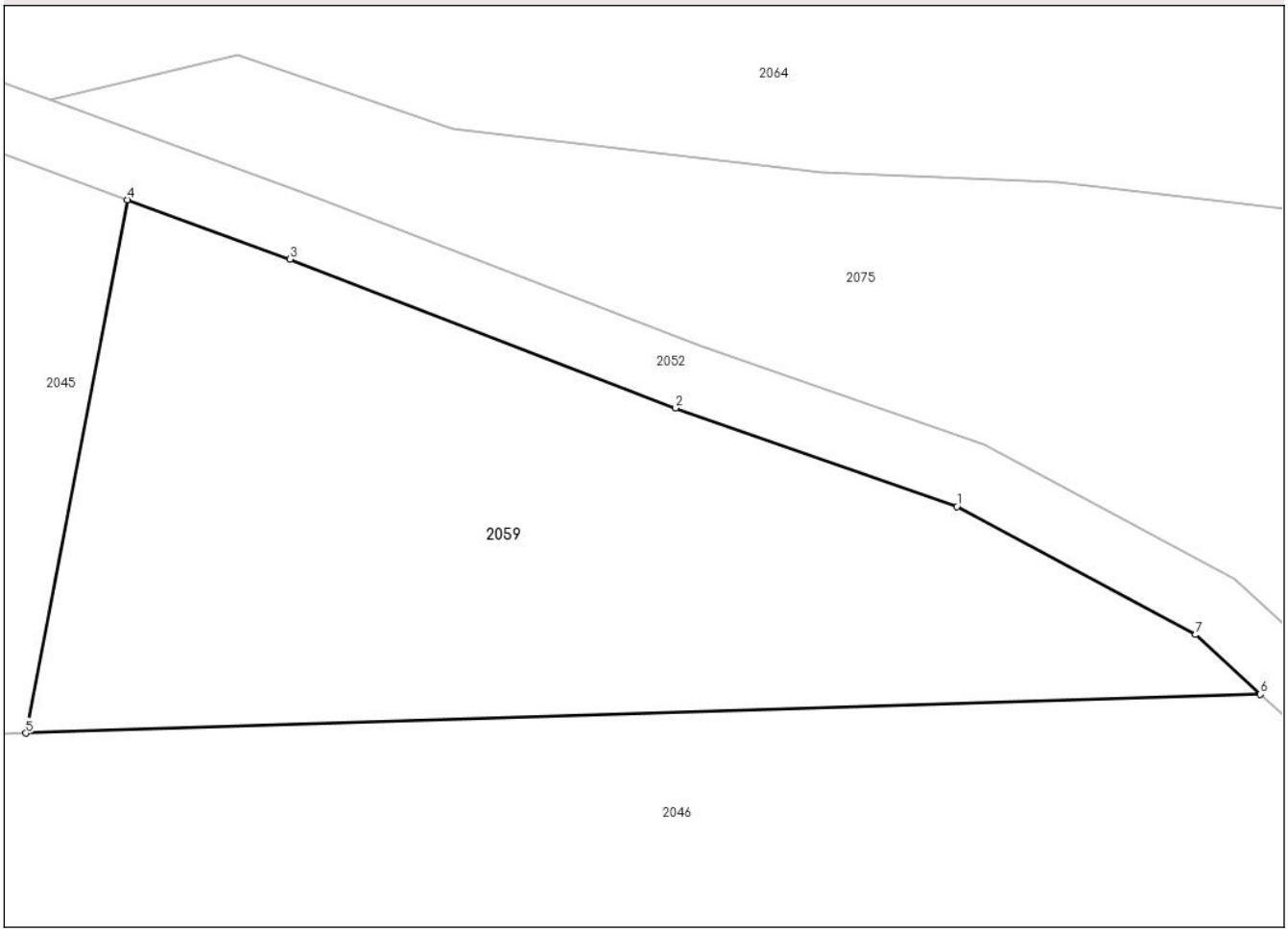

Date referitoare la teren

Crt	Categorie folosință	Intra vilan	Suprafaţa (mp)	Tarla	Parcelă	Nr. topo	Observaţii / Referinţe
1	arabil	NU	2.000	18	454/7	-	

Lungime Segmente
1) Valorile lungimilor segmentelor sunt obţinute din proiecţie în plan.

Punct început	X / Y	Punct sfârşit	X / Y	Lungime segment (** (m)
1	445.621,945 501.924,635	2	445.600,959 501.931,975	22.233
2	445.600,959 501.931,975	3	445.572,203 501.943,074	30.824
3	445.572,203 501.943,074	4	445.560,07 501.947,491	12.912
4	445.560,07 501.947,491	5	445.552,5 501.907,754	40.451
5	445.552,5 501.907,754	6	445.644,562 501.910,655	92.108

Document care conține date cu caracter personal, protejat de prevederile Regulamentului (UE) nr. 679/2016 și Legii 190/2018

Punct început	X / Y	Punct sfârşit	X / Y	Lungime segment (** (m)
6	445.644,562 501.910,655	7	445.639,739 501.915,095	6.555
7	445.639,739 501.915,095	1	445.621,945 501.924,635	20.19

** Lungimile segmentelor sunt determinate în planul de proiecţie Stereo 70 şi sunt rotunjite la 1 milimetru.
*** Distanţa dintre puncte este formată din segmente cumulate ce sunt mai mici decât valoarea 1 milimetru.

Document care conține date cu caracter personal, protejat de prevederile Regulamentului (UE) nr. 679/2016 și Legii 190/2018

DATE DESPRE IMOBILUL NR. 2060

Oficiul de Cadastru şi Publicitate Imobiliară SIBIU
Biroul de Cadastru şi Publicitate Imobiliară Medias

A. Partea I. Descrierea imobilului

TEREN Extravilan

Adresa: Jud. Sibiu

Nr. Crt	Nr cadastral Nr. topografic	Suprafaţa* (mp)	Observaţii / Referinţe
A1		1.400	Sector cadastral:17 Teren neimprejmuit;

B. Partea II. Proprietari şi acte

Inscrieri privitoare la dreptul de proprietate şi alte drepturi reale		Referinţe
/		
Act Administrativ nr. 234/54, din 12/01/1995 emis de CJPSDPAT SIBIU (titlu de proprietate);		
B1	Intabulare, drept de PROPRIETATE, dobandit prin Constituire, cota actuala 1/1	A1
	1) **ION MARIANE**	

C. Partea III. SARCINI .

Inscrieri privind dezmembramintele dreptului de proprietate, drepturi reale de garanţie şi sarcini	Referinţe
NU SUNT	

Document care conține date cu caracter personal, protejat de prevederile Regulamentului (UE) nr. 679/2016 și Legii 190/2018

Anexa Nr. 1 La Partea I

Teren

Nr cadastral	Suprafaţa (mp)*	Observaţii / Referinţe
	1.400	

* Suprafaţa este determinată in planul de proiecţie Stereo 70.

DETALII LINIARE IMOBIL

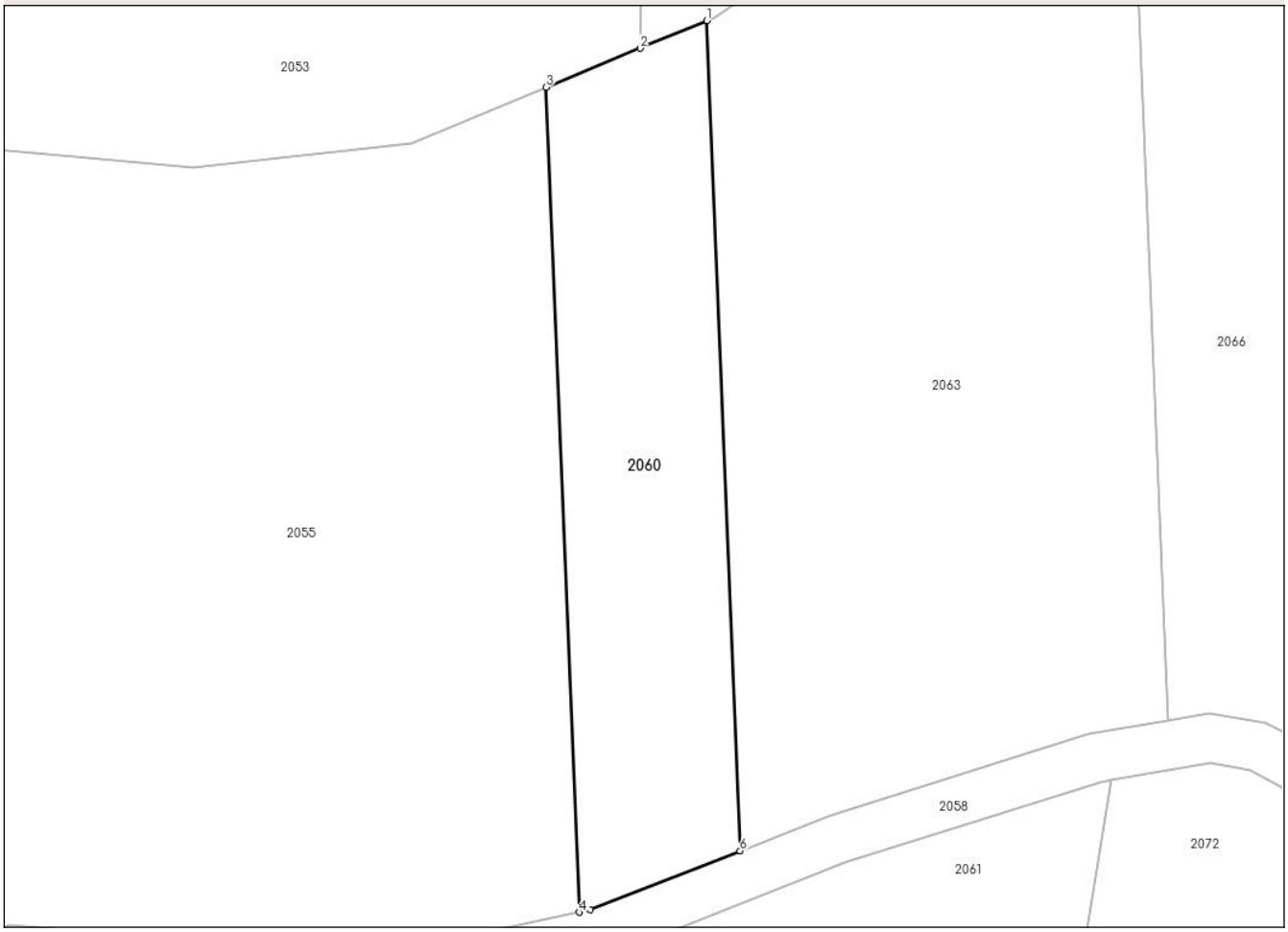

Date referitoare la teren

Crt	Categorie folosință	Intra vilan	Suprafaţa (mp)	Tarla	Parcelă	Nr. topo	Observaţii / Referinţe
1	faneata	NU	1.400	18	463/2	-	

Lungime Segmente
1) Valorile lungimilor segmentelor sunt obţinute din proiecţie în plan.

Punct început	X / Y	Punct sfârşit	X / Y	Lungime segment (** (m)
1	445.620,926 501.769,511	2	445.614,134 501.766,702	7.349
2	445.614,134 501.766,702	3	445.604,572 501.762,748	10.347
3	445.604,572 501.762,748	4	445.607,928 501.678,892	83.923
4	445.607,928 501.678,892	5	445.609,079 501.679,137	1.176
5	445.609,079 501.679,137	6	445.624,303 501.685,121	16.357

Document care conține date cu caracter personal, protejat de prevederile Regulamentului (UE) nr. 679/2016 și Legii 190/2018

Punct început	X / Y	Punct sfârşit	X / Y	Lungime segment (** (m)
6	445.624,303 501.685,121	1	445.620,926 501.769,511	84.458

** Lungimile segmentelor sunt determinate în planul de proiecţie Stereo 70 şi sunt rotunjite la 1 milimetru.
*** Distanţa dintre puncte este formată din segmente cumulate ce sunt mai mici decât valoarea 1 milimetru.

Document care conține date cu caracter personal, protejat de prevederile Regulamentului (UE) nr. 679/2016 și Legii 190/2018

DATE DESPRE IMOBILUL NR. 2061

Oficiul de Cadastru şi Publicitate Imobiliară SIBIU
Biroul de Cadastru şi Publicitate Imobiliară Medias

A. Partea I. Descrierea imobilului

TEREN Extravilan

Adresa: Jud. Sibiu

Nr. Crt	Nr cadastral Nr. topografic	Suprafaţa* (mp)	Observaţii / Referinţe
A1		3.000	Sector cadastral:17 Teren neimprejmuit;

B. Partea II. Proprietari şi acte

Inscrieri privitoare la dreptul de proprietate şi alte drepturi reale		Referinţe
/		
Act Administrativ nr. 234/54, din 12/01/1995 emis de CJPSDPAT SIBIU (titlu de proprietate);		
B1	Intabulare, drept de PROPRIETATE, dobandit prin Constituire, cota actuala 1/1	A1
	1) **ION MARIANE**	

C. Partea III. SARCINI .

Inscrieri privind dezmembramintele dreptului de proprietate, drepturi reale de garanţie şi sarcini	Referinţe
NU SUNT	

Document care conține date cu caracter personal, protejat de prevederile Regulamentului (UE) nr. 679/2016 și Legii 190/2018

Anexa Nr. 1 La Partea I

Teren

Nr cadastral	Suprafaţa (mp)*	Observaţii / Referinţe
	3.000	

* Suprafaţa este determinată in planul de proiecţie Stereo 70.

DETALII LINIARE IMOBIL

Date referitoare la teren

Crt	Categorie folosință	Intra vilan	Suprafaţa (mp)	Tarla	Parcelă	Nr. topo	Observaţii / Referinţe
1	arabil	NU	3.000	18	472/2	-	

Lungime Segmente
1) Valorile lungimilor segmentelor sunt obţinute din proiecţie în plan.

Punct început	X / Y	Punct sfârşit	X / Y	Lungime segment (** (m)
1	445.662,029 501.692,305	2	445.660,979 501.692,124	1.066
2	445.660,979 501.692,124	3	445.635,022 501.683,961	27.21
3	445.635,022 501.683,961	4	445.610,523 501.674,333	26.323
4	445.610,523 501.674,333	5	445.589,19 501.669,793	21.811
5	445.589,19 501.669,793	6	445.571,956 501.670,535	17.25

Document care conține date cu caracter personal, protejat de prevederile Regulamentului (UE) nr. 679/2016 și Legii 190/2018

Punct început	X / Y	Punct sfârşit	X / Y	Lungime segment (** (m)
6	445.571,956 501.670,535	7	445.566,764 501.638,531	32.423
7	445.566,764 501.638,531	8	445.567,946 501.637,256	1.739
8	445.567,946 501.637,256	9	445.574,488 501.644,317	9.625
9	445.574,488 501.644,317	10	445.578,562 501.645,754	4.32
10	445.578,562 501.645,754	11	445.587,79 501.644,436	9.321
11	445.587,79 501.644,436	12	445.601,451 501.639,766	14.437
12	445.601,451 501.639,766	13	445.614,633 501.641,084	13.248
13	445.614,633 501.641,084	14	445.636,323 501.645,873	22.213
14	445.636,323 501.645,873	15	445.655,112 501.649,664	19.167
15	445.655,112 501.649,664	1	445.662,029 501.692,305	43.198

** Lungimile segmentelor sunt determinate în planul de proiecţie Stereo 70 şi sunt rotunjite la 1 milimetru.
*** Distanţa dintre puncte este formată din segmente cumulate ce sunt mai mici decât valoarea 1 milimetru.

Document care conține date cu caracter personal, protejat de prevederile Regulamentului (UE) nr. 679/2016 și Legii 190/2018

DATE DESPRE IMOBILUL NR. 2062

Oficiul de Cadastru şi Publicitate Imobiliară SIBIU
Biroul de Cadastru şi Publicitate Imobiliară Medias

A. Partea I. Descrierea imobilului

TEREN Extravilan

Adresa: Jud. Sibiu

Nr. Crt	Nr cadastral Nr. topografic	Suprafaţa* (mp)	Observaţii / Referinţe
A1		2.800	Sector cadastral:17 Teren neimprejmuit;

B. Partea II. Proprietari şi acte

Inscrieri privitoare la dreptul de proprietate şi alte drepturi reale		Referinţe
/		
Act Administrativ nr. 264/54, din 07/02/1995 emis de CJPSDPAT SIBIU (titlu de proprietate);		
B1	Intabulare, drept de PROPRIETATE, dobandit prin Constituire, cota actuala 1/1	A1
	1) **SCHNEIDER DANIEL**	

C. Partea III. SARCINI .

Inscrieri privind dezmembramintele dreptului de proprietate, drepturi reale de garanţie şi sarcini	Referinţe
NU SUNT	

Document care conține date cu caracter personal, protejat de prevederile Regulamentului (UE) nr. 679/2016 și Legii 190/2018

Anexa Nr. 1 La Partea I

Teren

Nr cadastral	Suprafaţa (mp)*	Observaţii / Referinţe
	2.800	

* Suprafaţa este determinată in planul de proiecţie Stereo 70.

DETALII LINIARE IMOBIL

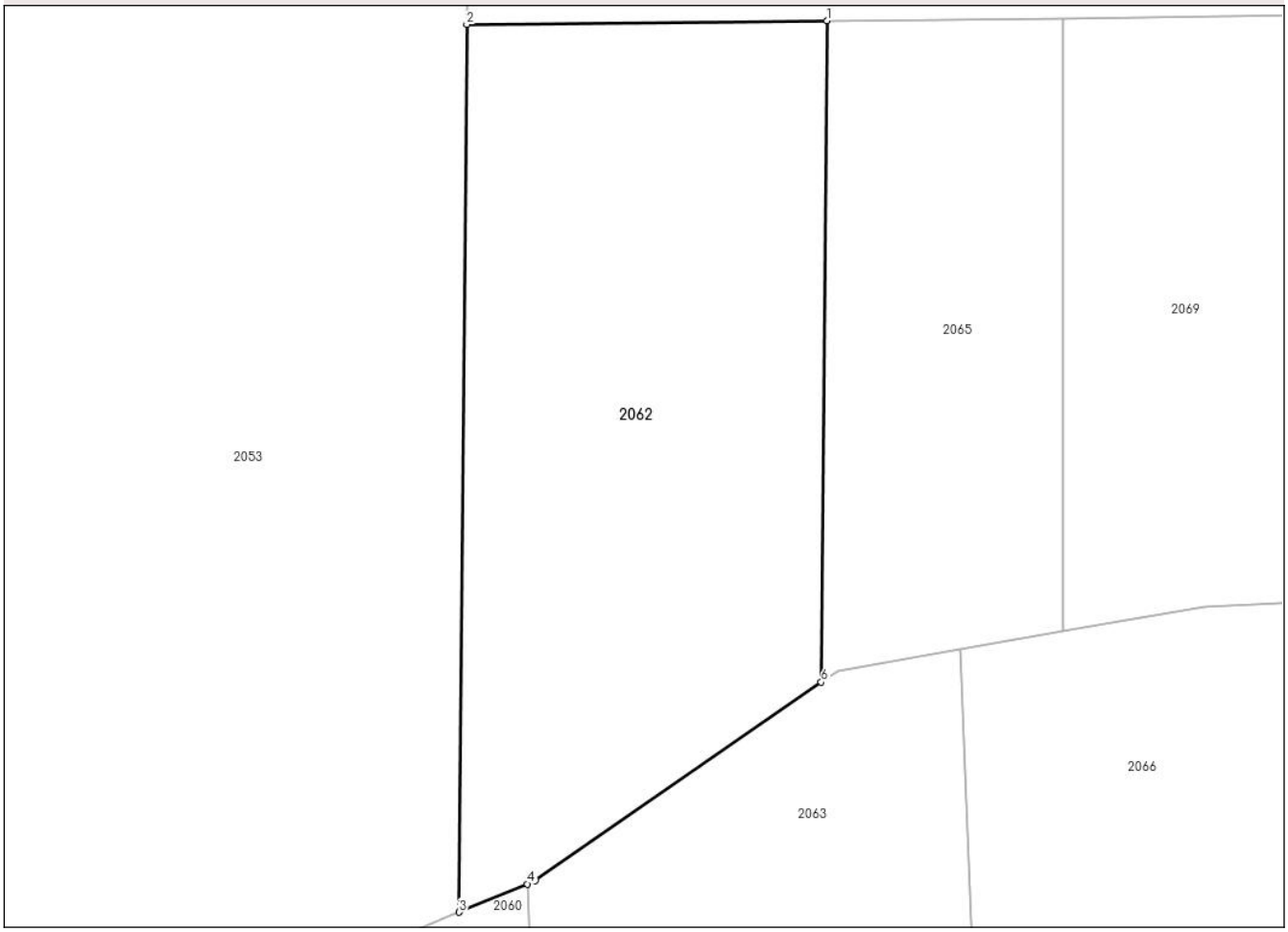

Date referitoare la teren

Crt	Categorie folosință	Intra vilan	Suprafaţa (mp)	Tarla	Parcelă	Nr. topo	Observaţii / Referinţe
1	arabil	NU	2.800	18	464/2	-	

Lungime Segmente
1) Valorile lungimilor segmentelor sunt obţinute din proiecţie în plan.

Punct început	X / Y	Punct sfârşit	X / Y	Lungime segment (** (m)
1	445.650,804 501.855,484	2	445.614,895 501.855,104	35.911
2	445.614,895 501.855,104	3	445.614,134 501.766,702	88.404
3	445.614,134 501.766,702	4	445.620,926 501.769,511	7.349
4	445.620,926 501.769,511	5	445.621,747 501.769,851	0.889
5	445.621,747 501.769,851	6	445.650,238 501.789,615	34.675

Document care conține date cu caracter personal, protejat de prevederile Regulamentului (UE) nr. 679/2016 și Legii 190/2018

Punct început	X / Y	Punct sfârşit	X / Y	Lungime segment (** (m)
6	445.650,238 501.789,615	1	445.650,804 501.855,484	65.871

** Lungimile segmentelor sunt determinate în planul de proiecţie Stereo 70 şi sunt rotunjite la 1 milimetru.
*** Distanţa dintre puncte este formată din segmente cumulate ce sunt mai mici decât valoarea 1 milimetru.

Document care conține date cu caracter personal, protejat de prevederile Regulamentului (UE) nr. 679/2016 și Legii 190/2018

DATE DESPRE IMOBILUL NR. 2063

Oficiul de Cadastru şi Publicitate Imobiliară SIBIU
Biroul de Cadastru şi Publicitate Imobiliară Medias

A. Partea I. Descrierea imobilului

TEREN Extravilan

Adresa: Jud. Sibiu

Nr. Crt	Nr cadastral Nr. topografic	Suprafaţa* (mp)	Observaţii / Referinţe
A1		4.000	Sector cadastral:17 Teren neimprejmuit;

B. Partea II. Proprietari şi acte

Inscrieri privitoare la dreptul de proprietate şi alte drepturi reale		Referinţe
/		
Act Normativ nr. 7, din 13/03/1996 emis de PARLAMENTUL ROMANIEI (Lege);		
B1	Inscrierea provizorie, drept de PROPRIETATE, dobandit prin Lege, cota actuala 1/1	A1
	1) **COMUNA SEICA MARE**, CIF:4241052, PROPRIETAR NEIDENTIFICAT	

C. Partea III. SARCINI .

Inscrieri privind dezmembramintele dreptului de proprietate, drepturi reale de garanţie şi sarcini	Referinţe
NU SUNT	

Anexa Nr. 1 La Partea I

Teren

Nr cadastral	Suprafaţa (mp)*	Observaţii / Referinţe
	4.000	

* Suprafaţa este determinată in planul de proiecţie Stereo 70.

DETALII LINIARE IMOBIL

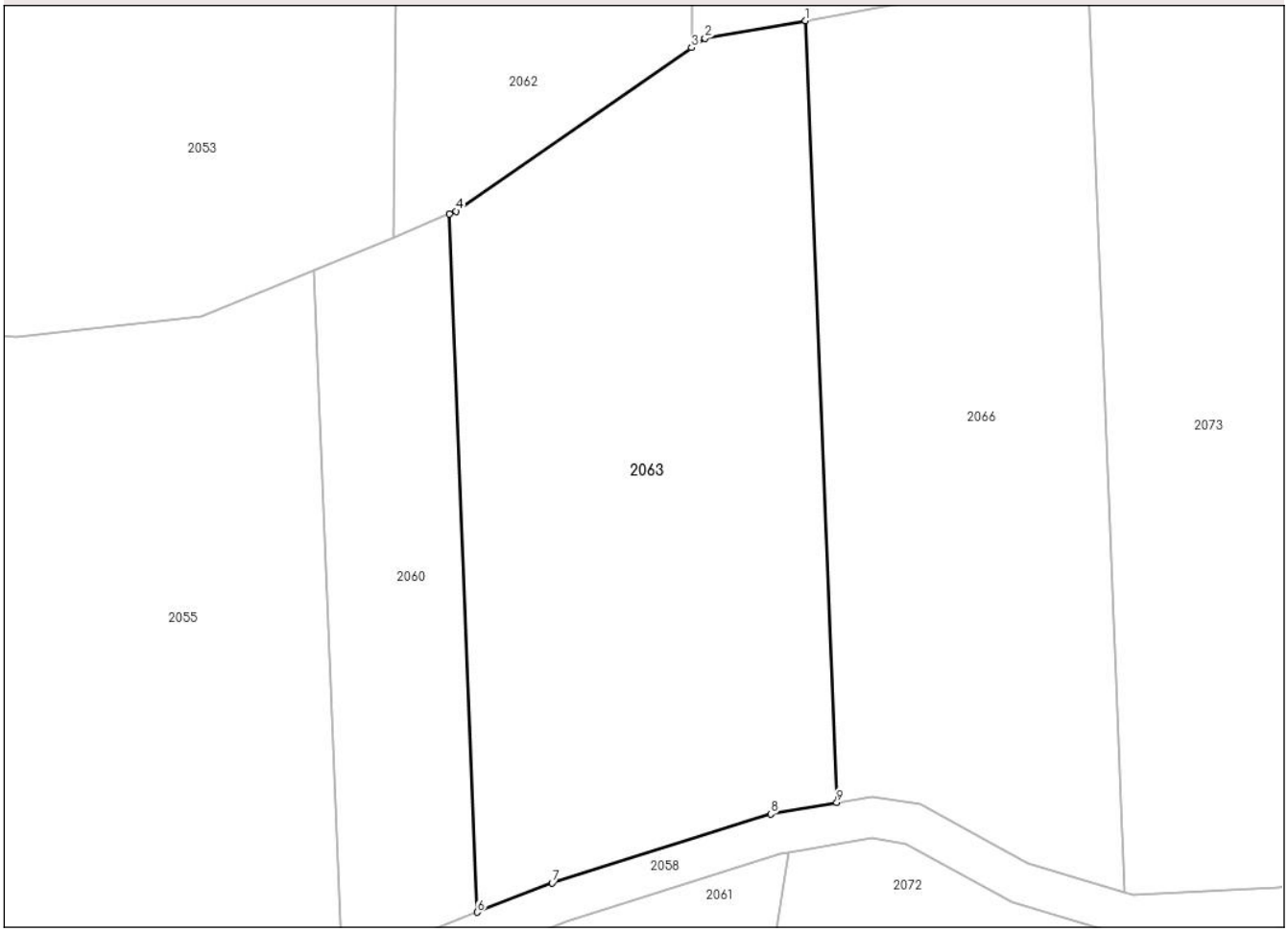

Date referitoare la teren

Crt	Categorie folosință	Intra vilan	Suprafaţa (mp)	Tarla	Parcelă	Nr. topo	Observaţii / Referinţe
1	faneata	NU	4.000	18	463/3	-	

Lungime Segmente
1) Valorile lungimilor segmentelor sunt obţinute din proiecţie în plan.

Punct început	X / Y	Punct sfârşit	X / Y	Lungime segment (** (m)
1	445.664,037 501.792,872	2	445.651,869 501.790,747	12.352
2	445.651,869 501.790,747	3	445.650,238 501.789,615	1.986
3	445.650,238 501.789,615	4	445.621,747 501.769,851	34.675
4	445.621,747 501.769,851	5	445.620,926 501.769,511	0.889
5	445.620,926 501.769,511	6	445.624,303 501.685,121	84.458

Document care conține date cu caracter personal, protejat de prevederile Regulamentului (UE) nr. 679/2016 și Legii 190/2018

Punct început	X / Y	Punct sfârşit	X / Y	Lungime segment (** (m)
6	445.624,303 501.685,121	7	445.633,356 501.688,679	9.727
7	445.633,356 501.688,679	8	445.659,799 501.696,994	27.719
8	445.659,799 501.696,994	9	445.667,818 501.698,379	8.138
9	445.667,818 501.698,379	1	445.664,037 501.792,872	94.569

** Lungimile segmentelor sunt determinate în planul de proiecţie Stereo 70 şi sunt rotunjite la 1 milimetru.
*** Distanţa dintre puncte este formată din segmente cumulate ce sunt mai mici decât valoarea 1 milimetru.

Document care conține date cu caracter personal, protejat de prevederile Regulamentului (UE) nr. 679/2016 și Legii 190/2018

DATE DESPRE IMOBILUL NR. 2064

Oficiul de Cadastru şi Publicitate Imobiliară SIBIU
Biroul de Cadastru şi Publicitate Imobiliară Medias

A. Partea I. Descrierea imobilului

TEREN Extravilan

Adresa: Jud. Sibiu

Nr. Crt	Nr cadastral Nr. topografic	Suprafaţa* (mp)	Observaţii / Referinţe
A1		10.000	Sector cadastral:17 Teren neimprejmuit;

B. Partea II. Proprietari şi acte

Inscrieri privitoare la dreptul de proprietate şi alte drepturi reale		Referinţe
/		
Act Administrativ nr. 1679/54, din 28/10/2004 emis de CJPSDPAT SIBIU (titlu de proprietate);		
B1	Intabulare, drept de PROPRIETATE, dobandit prin Constituire, cota actuala 1/1	A1
	1) **BISERICA EVANGHELICA BOARTA**, CIF:9999999999999	

C. Partea III. SARCINI .

Inscrieri privind dezmembramintele dreptului de proprietate, drepturi reale de garanţie şi sarcini	Referinţe
NU SUNT	

Document care conține date cu caracter personal, protejat de prevederile Regulamentului (UE) nr. 679/2016 și Legii 190/2018

Anexa Nr. 1 La Partea I

Teren

Nr cadastral	Suprafaţa (mp)*	Observaţii / Referinţe
	10.000	

* Suprafaţa este determinată in planul de proiecţie Stereo 70.

DETALII LINIARE IMOBIL

Date referitoare la teren

Crt	Categorie folosință	Intra vilan	Suprafaţa (mp)	Tarla	Parcelă	Nr. topo	Observaţii / Referinţe
1	padure	NU	10.000	18	454/1	-	Tufaris

Lungime Segmente

1) Valorile lungimilor segmentelor sunt obţinute din proiecţie în plan.

Punct început	X / Y	Punct sfârşit	X / Y	Lungime segment
1	445.711,534 502.009,224	2	445.703,942 502.015,729	9.998
4	445.689,841 502.031,628	5	445.681,887 502.038,493	10.507
7	445.686,949 502.056,922	8	445.685,503 502.064,871	8.08
10	445.650,432 502.068,485	11	445.639,224 502.060,897	13.535
13	445.630,841 502.044,432	14	445.629,937 502.037,882	6.613
16	445.630,615 502.021,166	17	445.634,005 502.012,808	9.019

Punct început	X / Y	Punct sfârşit	X / Y	Lungime segment
2	445.703,942 502.015,729	3	445.695,626 502.023,317	11.258
5	445.681,887 502.038,493	6	445.684,057 502.049,695	11.41
8	445.685,503 502.064,871	9	445.674,656 502.068,846	11.552
11	445.639,224 502.060,897	12	445.634,909 502.050,531	11.228
14	445.629,937 502.037,882	15	445.629,033 502.030,427	7.509
17	445.634,005 502.012,808	18	445.633,553 502.007,161	5.665

Punct început	X / Y	Punct sfârşit	X / Y	Lungime segment
3	445.695,626 502.023,317	4	445.689,841 502.031,628	10.126
6	445.684,057 502.049,695	7	445.686,949 502.056,922	7.784
9	445.674,656 502.068,846	10	445.650,432 502.068,485	24.227
12	445.634,909 502.050,531	13	445.630,841 502.044,432	7.331
15	445.629,033 502.030,427	16	445.630,615 502.021,166	9.395
18	445.633,553 502.007,161	19	445.630,389 502.003,773	4.636

Document care conține date cu caracter personal, protejat de prevederile Regulamentului (UE) nr. 679/2016 și Legii 190/2018

Punct început	X / Y	Punct sfârşit	X / Y	Lungime segment
19	445.630,389 502.003,773	20	445.629,937 501.998,126	5.665
22	445.638,073 501.988,413	23	445.638,299 501.983,443	4.975
25	445.626,094 501.972,375	26	445.614,794 501.968,761	11.865
28	445.586,768 501.970,116	29	445.566,2 501.973,504	20.845
31	445.527,552 501.984,347	32	445.517,381 501.982,314	10.372
34	445.524,958 501.967,978	35	445.549,851 501.956,533	27.398
37	445.568,263 501.958,282	38	445.584,374 501.952,793	17.02
40	445.629,41 501.948,768	41	445.651,378 501.946,207	22.118
43	445.675,544 501.941,449	44	445.695,682 501.937,424	20.536
46	445.701,862 501.966,011	47	445.686,949 501.964,056	15.041
49	445.680,441 501.977,426	50	445.688,034 501.983,569	9.766
52	445.715,512 501.988,628	53	445.717,319 501.994,409	6.058

Punct început	X / Y	Punct sfârşit	X / Y	Lungime segment
20	445.629,937 501.998,126	21	445.634,231 501.992,027	7.459
23	445.638,299 501.983,443	24	445.633,327 501.976,215	8.773
26	445.614,794 501.968,761	27	445.599,425 501.968,309	15.376
29	445.566,2 501.973,504	30	445.541,339 501.982,314	26.376
32	445.517,381 501.982,314	33	445.510,913 501.974,958	9.795
35	445.549,851 501.956,533	36	445.554,348 501.954,895	4.786
38	445.584,374 501.952,793	39	445.611,834 501.949,5	27.658
41	445.651,378 501.946,207	42	445.666,756 501.942,913	15.727
44	445.695,682 501.937,424	45	445.700,721 501.938,145	5.09
47	445.686,949 501.964,056	48	445.679,356 501.968,754	8.928
50	445.688,034 501.983,569	51	445.698,88 501.985,014	10.942
53	445.717,319 501.994,409	54	445.715,512 502.002,72	8.505

Punct început	X / Y	Punct sfârşit	X / Y	Lungime segment
21	445.634,231 501.992,027	22	445.638,073 501.988,413	5.275
24	445.633,327 501.976,215	25	445.626,094 501.972,375	8.189
27	445.599,425 501.968,309	28	445.586,768 501.970,116	12.785
30	445.541,339 501.982,314	31	445.527,552 501.984,347	13.936
33	445.510,913 501.974,958	34	445.524,958 501.967,978	15.683
36	445.554,348 501.954,895	37	445.568,263 501.958,282	14.321
39	445.611,834 501.949,5	40	445.629,41 501.948,768	17.59
42	445.666,756 501.942,913	43	445.675,544 501.941,449	8.909
45	445.700,721 501.938,145	46	445.701,862 501.966,011	27.89
48	445.679,356 501.968,754	49	445.680,441 501.977,426	8.74
51	445.698,88 501.985,014	52	445.715,512 501.988,628	17.019
54	445.715,512 502.002,72	1	445.711,534 502.009,224	7.624

**** Lungimile segmentelor sunt determinate în planul de proiecţie Stereo 70 şi sunt rotunjite la 1 milimetru.**
***** Distanţa dintre puncte este formată din segmente cumulate ce sunt mai mici decât valoarea 1 milimetru.**

Document care conține date cu caracter personal, protejat de prevederile Regulamentului (UE) nr. 679/2016 și Legii 190/2018

DATE DESPRE IMOBILUL NR. 2065

Oficiul de Cadastru şi Publicitate Imobiliară SIBIU
Biroul de Cadastru şi Publicitate Imobiliară Medias

A. Partea I. Descrierea imobilului

TEREN Extravilan

Adresa: Jud. Sibiu

Nr. Crt	Nr cadastral Nr. topografic	Suprafaţa* (mp)	Observaţii / Referinţe
A1		1.500	Sector cadastral:17 Teren neimprejmuit;

B. Partea II. Proprietari şi acte

Inscrieri privitoare la dreptul de proprietate şi alte drepturi reale		Referinţe
/		
Act Administrativ nr. 266/54, din 07/02/1995 emis de CJPSDPAT SIBIU (titlu de proprietate);		
B1	Intabulare, drept de PROPRIETATE, dobandit prin Reconstituire, cota actuala 1/1	A1
	1) **SCHNEIDER MIHAI**	

C. Partea III. SARCINI .

Inscrieri privind dezmembramintele dreptului de proprietate, drepturi reale de garanţie şi sarcini	Referinţe
NU SUNT	

Document care conține date cu caracter personal, protejat de prevederile Regulamentului (UE) nr. 679/2016 și Legii 190/2018

Anexa Nr. 1 La Partea I

Teren

Nr cadastral	Suprafaţa (mp)*	Observaţii / Referinţe
	1.500	

* Suprafaţa este determinată in planul de proiecţie Stereo 70.

DETALII LINIARE IMOBIL

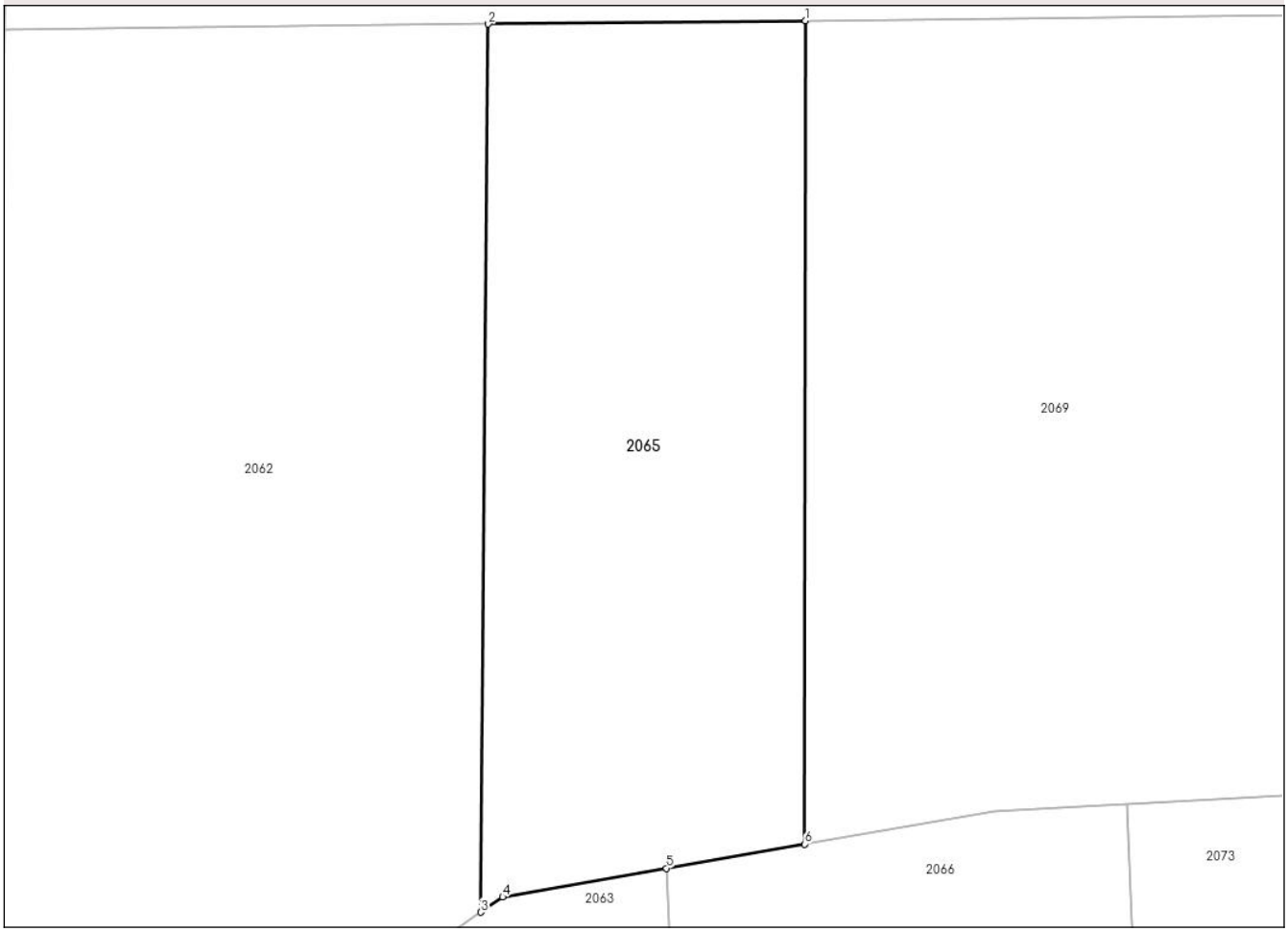

Date referitoare la teren

Crt	Categorie folosință	Intra vilan	Suprafaţa (mp)	Tarla	Parcelă	Nr. topo	Observaţii / Referinţe
1	arabil	NU	1.500	18	464/3	-	

Lungime Segmente
1) Valorile lungimilor segmentelor sunt obţinute din proiecţie în plan.

Punct început	X / Y	Punct sfârşit	X / Y	Lungime segment (** (m)
1	445.674,354 501.855,733	2	445.650,804 501.855,484	23.551
2	445.650,804 501.855,484	3	445.650,238 501.789,615	65.871
3	445.650,238 501.789,615	4	445.651,869 501.790,747	1.986
4	445.651,869 501.790,747	5	445.664,037 501.792,872	12.352
5	445.664,037 501.792,872	6	445.674,29 501.794,663	10.408

Document care conține date cu caracter personal, protejat de prevederile Regulamentului (UE) nr. 679/2016 și Legii 190/2018

Punct început	X / Y	Punct sfârşit	X / Y	Lungime segment (** (m)
6	445.674,29 501.794,663	1	445.674,354 501.855,733	61.07

** Lungimile segmentelor sunt determinate în planul de proiecţie Stereo 70 şi sunt rotunjite la 1 milimetru.
*** Distanţa dintre puncte este formată din segmente cumulate ce sunt mai mici decât valoarea 1 milimetru.

Document care conține date cu caracter personal, protejat de prevederile Regulamentului (UE) nr. 679/2016 și Legii 190/2018

DATE DESPRE IMOBILUL NR. 2066

Oficiul de Cadastru şi Publicitate Imobiliară SIBIU
Biroul de Cadastru şi Publicitate Imobiliară Medias

A. Partea I. Descrierea imobilului

TEREN Extravilan

Adresa: Jud. Sibiu

Nr. Crt	Nr cadastral Nr. topografic	Suprafaţa* (mp)	Observaţii / Referinţe
A1		3.500	Sector cadastral:17 Teren neimprejmuit;

B. Partea II. Proprietari şi acte

Inscrieri privitoare la dreptul de proprietate şi alte drepturi reale		Referinţe
/		
Act Administrativ nr. 266/54, din 07/02/1995 emis de CJPSDPAT SIBIU (titlu de proprietate);		
B1	Intabulare, drept de PROPRIETATE, dobandit prin Constituire, cota actuala 1/1	A1
	1) **SCHNEIDER MIHAI**	

C. Partea III. SARCINI .

Inscrieri privind dezmembramintele dreptului de proprietate, drepturi reale de garanţie şi sarcini	Referinţe
NU SUNT	

Document care conține date cu caracter personal, protejat de prevederile Regulamentului (UE) nr. 679/2016 și Legii 190/2018

Anexa Nr. 1 La Partea I

Teren

Nr cadastral	Suprafaţa (mp)*	Observaţii / Referinţe
	3.500	

* Suprafaţa este determinată in planul de proiecţie Stereo 70.

DETALII LINIARE IMOBIL

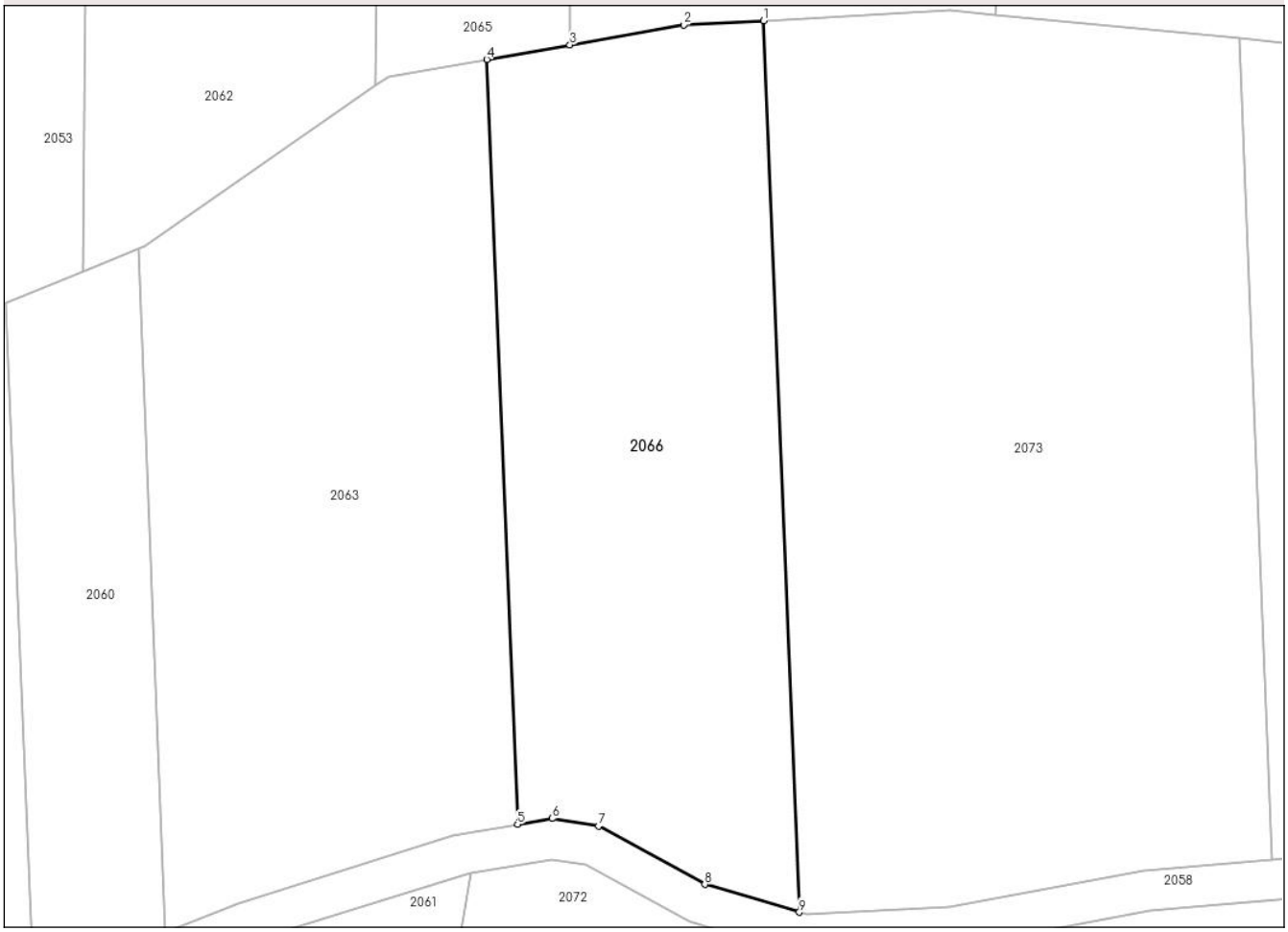

Date referitoare la teren

Crt	Categorie folosință	Intra vilan	Suprafaţa (mp)	Tarla	Parcelă	Nr. topo	Observaţii / Referinţe
1	faneata	NU	3.500	18	463/4	-	

Lungime Segmente
1) Valorile lungimilor segmentelor sunt obţinute din proiecţie în plan.

Punct început	X / Y	Punct sfârşit	X / Y	Lungime segment (** (m)
1	445.698,262 501.797,654	2	445.688,37 501.797,122	9.907
2	445.688,37 501.797,122	3	445.674,29 501.794,663	14.293
3	445.674,29 501.794,663	4	445.664,037 501.792,872	10.408
4	445.664,037 501.792,872	5	445.667,818 501.698,379	94.569
5	445.667,818 501.698,379	6	445.672,106 501.699,12	4.351

Document care conține date cu caracter personal, protejat de prevederile Regulamentului (UE) nr. 679/2016 și Legii 190/2018

Punct început	X / Y	Punct sfârşit	X / Y	Lungime segment (** (m)
6	445.672,106 501.699,12	7	445.677,856 501.698,176	5.827
7	445.677,856 501.698,176	8	445.690,998 501.690,974	14.986
8	445.690,998 501.690,974	9	445.702,669 501.687,536	12.167
9	445.702,669 501.687,536	1	445.698,262 501.797,654	110.206

** Lungimile segmentelor sunt determinate în planul de proiecţie Stereo 70 şi sunt rotunjite la 1 milimetru.
*** Distanţa dintre puncte este formată din segmente cumulate ce sunt mai mici decât valoarea 1 milimetru.

Document care conține date cu caracter personal, protejat de prevederile Regulamentului (UE) nr. 679/2016 și Legii 190/2018

DATE DESPRE IMOBILUL NR. 2067

Oficiul de Cadastru şi Publicitate Imobiliară SIBIU
Biroul de Cadastru şi Publicitate Imobiliară Medias

A. Partea I. Descrierea imobilului

TEREN Extravilan

Adresa: Jud. Sibiu

Nr. Crt	Nr cadastral Nr. topografic	Suprafaţa* (mp)	Observaţii / Referinţe
A1		2.274	Sector cadastral:17 Teren neimprejmuit;

B. Partea II. Proprietari şi acte

Inscrieri privitoare la dreptul de proprietate şi alte drepturi reale		Referinţe
/		
Act Normativ nr. 7, din 13/03/1996 emis de PARLAMENTUL ROMANIEI (Lege);		
B1	Inscrierea provizorie, drept de PROPRIETATE, dobandit prin Lege, cota actuala 1/1	A1
	1) **COMUNA SEICA MARE**, CIF:4241052, PROPRIETAR NEIDENTIFICAT	

C. Partea III. SARCINI .

Inscrieri privind dezmembramintele dreptului de proprietate, drepturi reale de garanţie şi sarcini	Referinţe
NU SUNT	

Anexa Nr. 1 La Partea I

Teren

Nr cadastral	Suprafaţa (mp)*	Observaţii / Referinţe
	2.274	

* Suprafaţa este determinată in planul de proiecţie Stereo 70.

DETALII LINIARE IMOBIL

Date referitoare la teren

Crt	Categorie folosință	Intra vilan	Suprafaţa (mp)	Tarla	Parcelă	Nr. topo	Observaţii / Referinţe
1	padure	NU	2.274	18	473	-	Tufaris

Lungime Segmente

1) Valorile lungimilor segmentelor sunt obţinute din proiecţie în plan.

Punct început	X / Y	Punct sfârşit	X / Y	Lungime segment (** (m)
1	445.628,187 501.639,668	2	445.630,786 501.640,739	2.81
3	445.671,218 501.647,999	4	445.673,419 501.648,27	2.218
5	445.711,227 501.650,814	6	445.712,772 501.651,083	1.568
7	445.734,521 501.657,275	8	445.737,695 501.657,152	3.176
9	445.771,39 501.644,661	10	445.772,747 501.644,376	1.386

Punct început	X / Y	Punct sfârşit	X / Y	Lungime segment (** (m)
2	445.630,786 501.640,739	3	445.671,218 501.647,999	41.079
4	445.673,419 501.648,27	5	445.711,227 501.650,814	37.893
6	445.712,772 501.651,083	7	445.734,521 501.657,275	22.614
8	445.737,695 501.657,152	9	445.771,39 501.644,661	35.936
10	445.772,747 501.644,376	11	445.781,936 501.643,827	9.205

Document care conține date cu caracter personal, protejat de prevederile Regulamentului (UE) nr. 679/2016 și Legii 190/2018

Punct început	X / Y	Punct sfârşit	X / Y	Lungime segment (** (m)
11	445.781,936 501.643,827	12	445.782,838 501.644,003	0.919
13	445.807,506 501.655,805	14	445.801,291 501.659,217	7.09
15	445.795,623 501.667,146	16	445.774,907 501.660,349	21.803
17	445.765,095 501.657,051	18	445.755,266 501.657,051	9.829
19	445.736,85 501.664,019	20	445.718,994 501.662,468	17.923
21	445.711,885 501.658,355	22	445.695,348 501.652,727	17.469
23	445.670,662 501.650,691	24	445.656,641 501.649,973	14.039
25	445.655,112 501.649,664	26	445.636,323 501.645,873	19.167
27	445.614,633 501.641,084	28	445.601,451 501.639,766	13.248
29	445.587,79 501.644,436	30	445.578,562 501.645,754	9.321
31	445.574,488 501.644,317	32	445.567,946 501.637,256	9.625
33	445.578,293 501.626,096	34	445.585,584 501.614,635	13.583
35	445.586,986 501.615,366	36	445.591,425 501.617,68	5.006
37	445.610,651 501.627,703	38	445.612,149 501.628,606	1.75

Punct început	X / Y	Punct sfârşit	X / Y	Lungime segment (** (m)
12	445.782,838 501.644,003	13	445.807,506 501.655,805	27.345
14	445.801,291 501.659,217	15	445.795,623 501.667,146	9.746
16	445.774,907 501.660,349	17	445.765,095 501.657,051	10.352
18	445.755,266 501.657,051	19	445.736,85 501.664,019	19.691
20	445.718,994 501.662,468	21	445.711,885 501.658,355	8.213
22	445.695,348 501.652,727	23	445.670,662 501.650,691	24.77
24	445.656,641 501.649,973	25	445.655,112 501.649,664	1.56
26	445.636,323 501.645,873	27	445.614,633 501.641,084	22.213
28	445.601,451 501.639,766	29	445.587,79 501.644,436	14.437
30	445.578,562 501.645,754	31	445.574,488 501.644,317	4.32
32	445.567,946 501.637,256	33	445.578,293 501.626,096	15.219
34	445.585,584 501.614,635	35	445.586,986 501.615,366	1.581
36	445.591,425 501.617,68	37	445.610,651 501.627,703	21.682
38	445.612,149 501.628,606	1	445.628,187 501.639,668	19.483

**** Lungimile segmentelor sunt determinate în planul de proiecţie Stereo 70 şi sunt rotunjite la 1 milimetru.**
***** Distanţa dintre puncte este formată din segmente cumulate ce sunt mai mici decât valoarea 1 milimetru.**

Document care conține date cu caracter personal, protejat de prevederile Regulamentului (UE) nr. 679/2016 și Legii 190/2018

DATE DESPRE IMOBILUL NR. 2068

Oficiul de Cadastru şi Publicitate Imobiliară SIBIU
Biroul de Cadastru şi Publicitate Imobiliară Medias

A. Partea I. Descrierea imobilului

TEREN Extravilan

Adresa: Jud. Sibiu

Nr. Crt	Nr cadastral Nr. topografic	Suprafaţa* (mp)	Observaţii / Referinţe
A1		947	Sector cadastral:17 Teren neimprejmuit;

B. Partea II. Proprietari şi acte

Inscrieri privitoare la dreptul de proprietate şi alte drepturi reale		Referinţe
/		
Act Normativ nr. 7, din 13/03/1996 emis de PARLAMENTUL ROMANIEI (Lege);		
B1	Inscrierea provizorie, drept de PROPRIETATE, dobandit prin Lege, cota actuala 1/1	A1
	1) **COMUNA SEICA MARE**, CIF:4241052, PROPRIETAR NEIDENTIFICAT	

C. Partea III. SARCINI .

Inscrieri privind dezmembramintele dreptului de proprietate, drepturi reale de garanţie şi sarcini	Referinţe
NU SUNT	

Document care conține date cu caracter personal, protejat de prevederile Regulamentului (UE) nr. 679/2016 și Legii 190/2018

Anexa Nr. 1 La Partea I

Teren

Nr cadastral	Suprafaţa (mp)*	Observaţii / Referinţe
	947	

* Suprafaţa este determinată in planul de proiecţie Stereo 70.

DETALII LINIARE IMOBIL

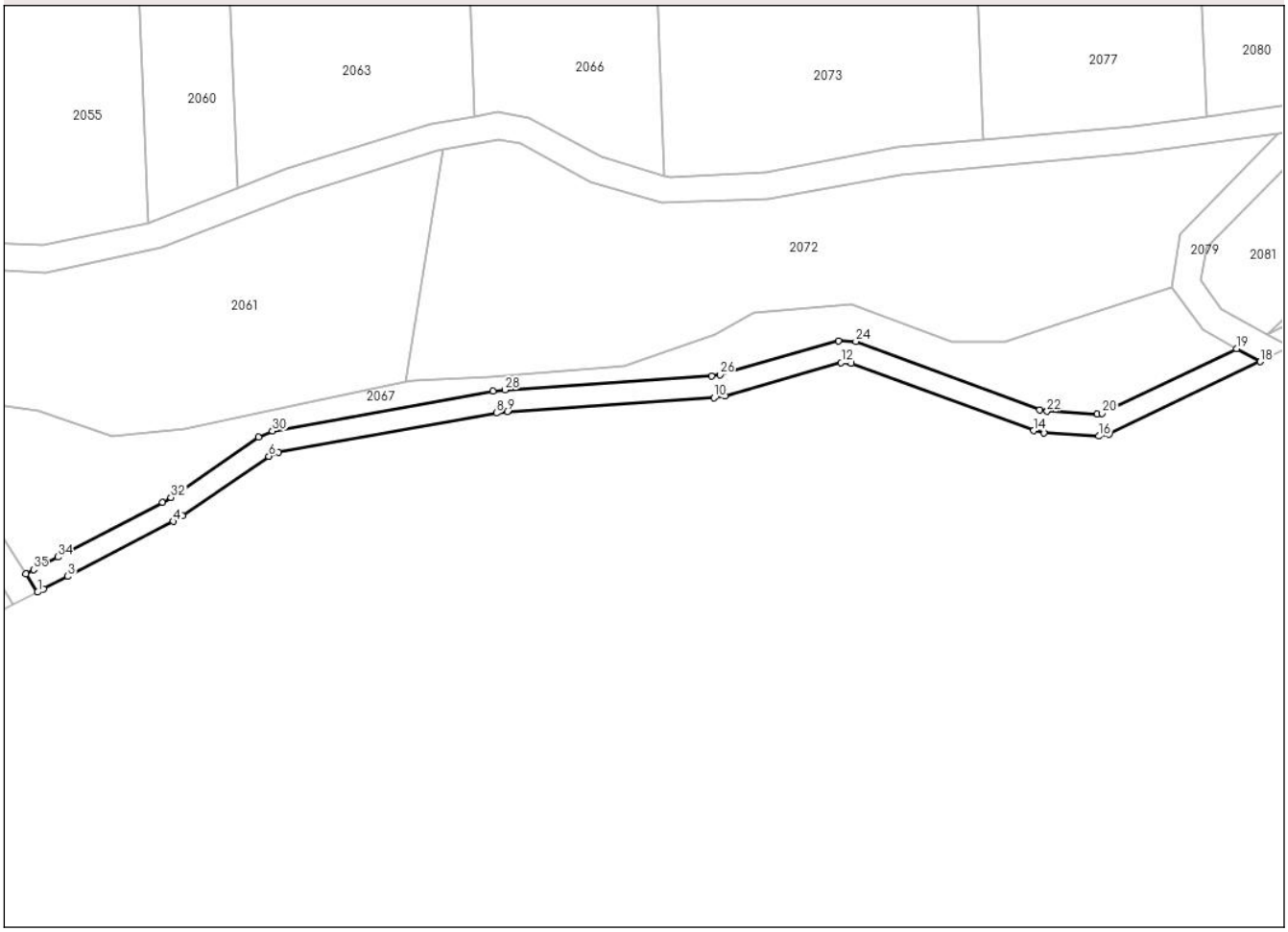

Date referitoare la teren

Crt	Categorie folosință	Intra vilan	Suprafaţa (mp)	Tarla	Parcelă	Nr. topo	Observaţii / Referinţe
1	ape curgatoare	NU	947	18	482	-	

Lungime Segmente

1) Valorile lungimilor segmentelor sunt obţinute din proiecţie în plan.

Punct început	X / Y	Punct sfârşit	X / Y	Lungime segment (** (m)
1	445.587,739 501.611,248	2	445.588,835 501.611,819	1.236
3	445.593,274 501.614,133	4	445.612,609 501.624,213	21.805
5	445.614,319 501.625,243	6	445.630,106 501.636,133	19.179
7	445.631,914 501.636,878	8	445.671,816 501.644,042	40.541
9	445.673,798 501.644,286	10	445.711,706 501.646,837	37.993

Punct început	X / Y	Punct sfârşit	X / Y	Lungime segment (** (m)
2	445.588,835 501.611,819	3	445.593,274 501.614,133	5.006
4	445.612,609 501.624,213	5	445.614,319 501.625,243	1.996
6	445.630,106 501.636,133	7	445.631,914 501.636,878	1.955
8	445.671,816 501.644,042	9	445.673,798 501.644,286	1.997
10	445.711,706 501.646,837	11	445.713,665 501.647,178	1.989

Document care conține date cu caracter personal, protejat de prevederile Regulamentului (UE) nr. 679/2016 și Legii 190/2018

Punct început	X / Y	Punct sfârşit	X / Y	Lungime segment (** (m)
11	445.713,665 501.647,178	12	445.735,003 501.653,254	22.186
13	445.736,902 501.653,18	14	445.770,278 501.640,808	35.595
15	445.772,214 501.640,4	16	445.782,206 501.639,804	10.01
17	445.784,106 501.640,176	18	445.811,822 501.653,436	30.724
19	445.807,506 501.655,805	20	445.782,838 501.644,003	27.345
21	445.781,936 501.643,827	22	445.772,747 501.644,376	9.205
23	445.771,39 501.644,661	24	445.737,695 501.657,152	35.936
25	445.734,521 501.657,275	26	445.712,772 501.651,083	22.614
27	445.711,227 501.650,814	28	445.673,419 501.648,27	37.893
29	445.671,218 501.647,999	30	445.630,786 501.640,739	41.079
31	445.628,187 501.639,668	32	445.612,149 501.628,606	19.483
33	445.610,651 501.627,703	34	445.591,425 501.617,68	21.682
35	445.586,986 501.615,366	36	445.585,584 501.614,635	1.581

Punct început	X / Y	Punct sfârşit	X / Y	Lungime segment (** (m)
12	445.735,003 501.653,254	13	445.736,902 501.653,18	1.901
14	445.770,278 501.640,808	15	445.772,214 501.640,4	1.978
16	445.782,206 501.639,804	17	445.784,106 501.640,176	1.936
18	445.811,822 501.653,436	19	445.807,506 501.655,805	4.923
20	445.782,838 501.644,003	21	445.781,936 501.643,827	0.919
22	445.772,747 501.644,376	23	445.771,39 501.644,661	1.386
24	445.737,695 501.657,152	25	445.734,521 501.657,275	3.176
26	445.712,772 501.651,083	27	445.711,227 501.650,814	1.568
28	445.673,419 501.648,27	29	445.671,218 501.647,999	2.218
30	445.630,786 501.640,739	31	445.628,187 501.639,668	2.81
32	445.612,149 501.628,606	33	445.610,651 501.627,703	1.75
34	445.591,425 501.617,68	35	445.586,986 501.615,366	5.006
36	445.585,584 501.614,635	1	445.587,739 501.611,248	4.015

** Lungimile segmentelor sunt determinate în planul de proiecţie Stereo 70 şi sunt rotunjite la 1 milimetru.
*** Distanţa dintre puncte este formată din segmente cumulate ce sunt mai mici decât valoarea 1 milimetru.

Document care conține date cu caracter personal, protejat de prevederile Regulamentului (UE) nr. 679/2016 și Legii 190/2018

DATE DESPRE IMOBILUL NR. 2069

Oficiul de Cadastru şi Publicitate Imobiliară SIBIU
Biroul de Cadastru şi Publicitate Imobiliară Medias

A. Partea I. Descrierea imobilului

TEREN Extravilan

Adresa: Jud. Sibiu

Nr. Crt	Nr cadastral Nr. topografic	Suprafaţa* (mp)	Observaţii / Referinţe
A1		3.325	Sector cadastral:17 Teren neimprejmuit;

B. Partea II. Proprietari şi acte

Inscrieri privitoare la dreptul de proprietate şi alte drepturi reale		Referinţe
/		
Act Normativ nr. 7, din 13/03/1996 emis de PARLAMENTUL ROMANIEI (Lege);		
B1	Inscrierea provizorie, drept de PROPRIETATE, dobandit prin Lege, cota actuala 1/1	A1
	1) **COMUNA SEICA MARE**, CIF:4241052, PROPRIETAR NEIDENTIFICAT	

C. Partea III. SARCINI .

Inscrieri privind dezmembramintele dreptului de proprietate, drepturi reale de garanţie şi sarcini	Referinţe
NU SUNT	

Anexa Nr. 1 La Partea I

Teren

Nr cadastral	Suprafaţa (mp)*	Observaţii / Referinţe
	3.325	

* Suprafaţa este determinată in planul de proiecţie Stereo 70.

DETALII LINIARE IMOBIL

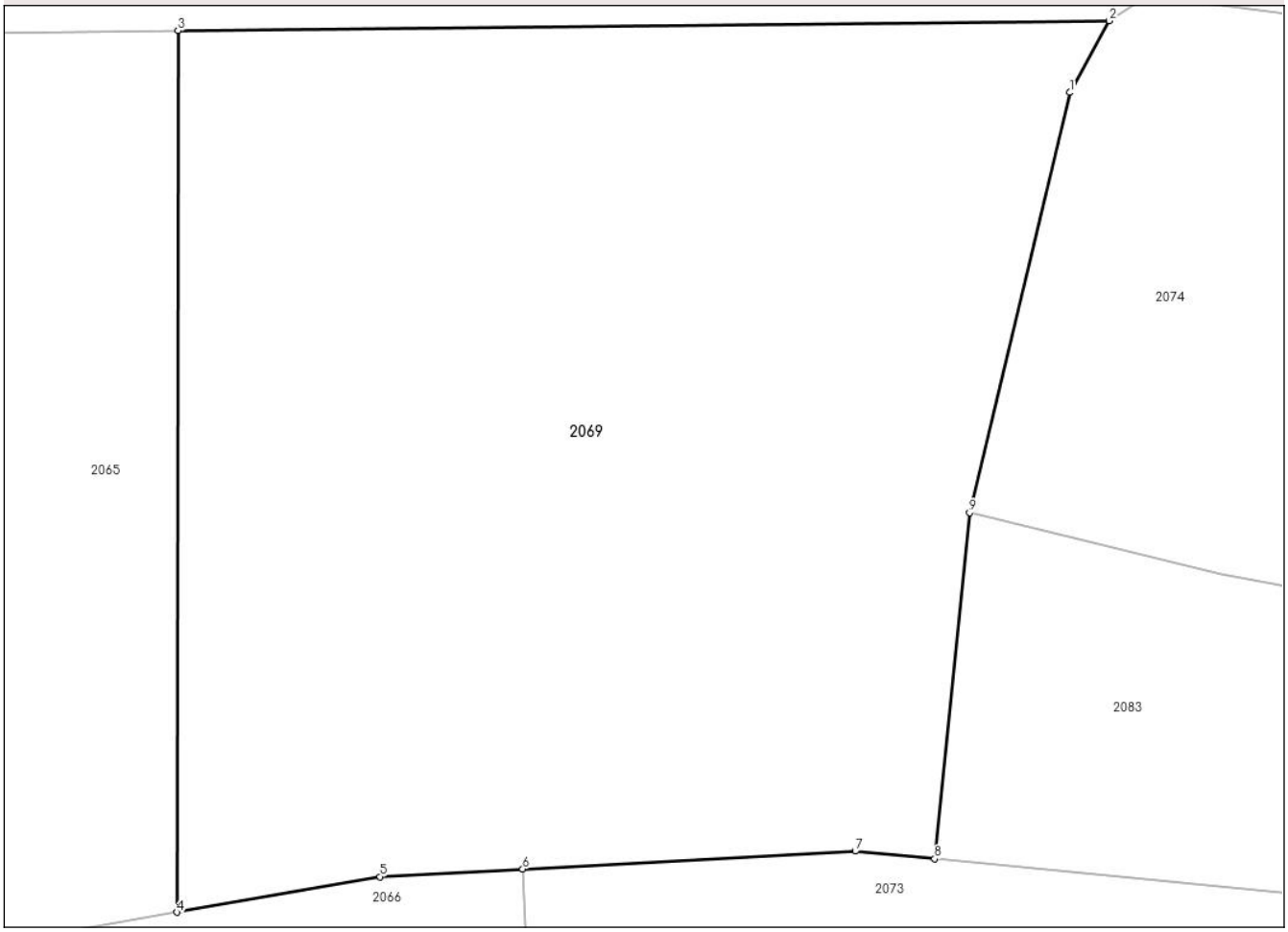

Date referitoare la teren

Crt	Categorie folosință	Intra vilan	Suprafaţa (mp)	Tarla	Parcelă	Nr. topo	Observaţii / Referinţe
1	arabil	NU	3.325	18	464/4	-	

Lungime Segmente
1) Valorile lungimilor segmentelor sunt obţinute din proiecţie în plan.

Punct început	X / Y	Punct sfârşit	X / Y	Lungime segment (** (m)
1	445.736,198 501.851,444	2	445.738,931 501.856,417	5.675
2	445.738,931 501.856,417	3	445.674,354 501.855,733	64.581
3	445.674,354 501.855,733	4	445.674,29 501.794,663	61.07
4	445.674,29 501.794,663	5	445.688,37 501.797,122	14.293
5	445.688,37 501.797,122	6	445.698,262 501.797,654	9.907

Document care conține date cu caracter personal, protejat de prevederile Regulamentului (UE) nr. 679/2016 și Legii 190/2018

Punct început	X / Y	Punct sfârşit	X / Y	Lungime segment (** (m)
6	445.698,262 501.797,654	7	445.721,328 501.798,893	23.098
7	445.721,328 501.798,893	8	445.726,836 501.798,363	5.534
8	445.726,836 501.798,363	9	445.729,255 501.822,329	24.088
9	445.729,255 501.822,329	1	445.736,198 501.851,444	29.931

** Lungimile segmentelor sunt determinate în planul de proiecţie Stereo 70 şi sunt rotunjite la 1 milimetru.
*** Distanţa dintre puncte este formată din segmente cumulate ce sunt mai mici decât valoarea 1 milimetru.

Document care conține date cu caracter personal, protejat de prevederile Regulamentului (UE) nr. 679/2016 și Legii 190/2018

DATE DESPRE IMOBILUL NR. 2070

Oficiul de Cadastru şi Publicitate Imobiliară SIBIU
Biroul de Cadastru şi Publicitate Imobiliară Medias

A. Partea I. Descrierea imobilului

TEREN Extravilan

Adresa: Jud. Sibiu

Nr. Crt	Nr cadastral Nr. topografic	Suprafaţa* (mp)	Observaţii / Referinţe
A1		2.903	Sector cadastral:17 Teren neimprejmuit;

B. Partea II. Proprietari şi acte

Inscrieri privitoare la dreptul de proprietate şi alte drepturi reale		Referinţe
/		
Act Normativ nr. 7, din 13/03/1996 emis de PARLAMENTUL ROMANIEI (Lege);		
B1	Inscrierea provizorie, drept de PROPRIETATE, dobandit prin Lege, cota actuala 1/1	A1
	1) **COMUNA SEICA MARE**, CIF:4241052, PROPRIETAR NEIDENTIFICAT	

C. Partea III. SARCINI .

Inscrieri privind dezmembramintele dreptului de proprietate, drepturi reale de garanţie şi sarcini	Referinţe
NU SUNT	

Document care conține date cu caracter personal, protejat de prevederile Regulamentului (UE) nr. 679/2016 și Legii 190/2018

Anexa Nr. 1 La Partea I

Teren

Nr cadastral	Suprafaţa (mp)*	Observaţii / Referinţe
	2.903	

* Suprafaţa este determinată in planul de proiecţie Stereo 70.

DETALII LINIARE IMOBIL

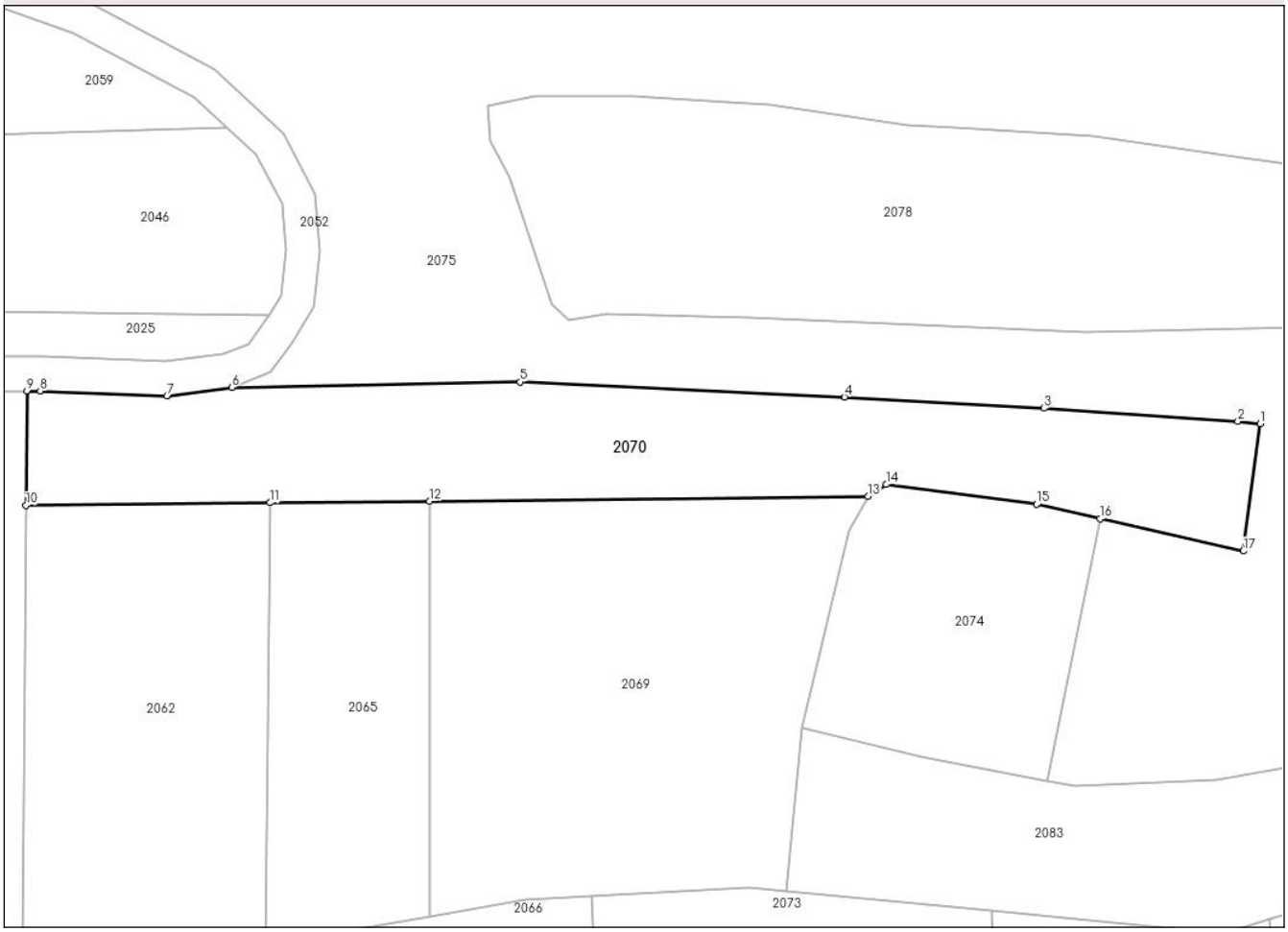

Date referitoare la teren

Crt	Categorie folosință	Intra vilan	Suprafaţa (mp)	Tarla	Parcelă	Nr. topo	Observaţii / Referinţe
1	arabil	NU	2.903	18	464/1	-	

Lungime Segmente
1) Valorile lungimilor segmentelor sunt obţinute din proiecţie în plan.

Punct început	X / Y	Punct sfârşit	X / Y	Lungime segment (** (m)
1	445.796,673 501.867,092	2	445.793,384 501.867,438	3.307
2	445.793,384 501.867,438	3	445.764,793 501.869,382	28.657
3	445.764,793 501.869,382	4	445.735,427 501.871,028	29.413
4	445.735,427 501.871,028	5	445.687,679 501.873,254	47.8
5	445.687,679 501.873,254	6	445.645,226 501.872,436	42.461

Document care conține date cu caracter personal, protejat de prevederile Regulamentului (UE) nr. 679/2016 și Legii 190/2018

Punct început	X / Y	Punct sfârşit	X / Y	Lungime segment (** (m)
6	445.645,226 501.872,436	7	445.635,673 501.871,223	9.629
7	445.635,673 501.871,223	8	445.617,006 501.871,939	18.681
8	445.617,006 501.871,939	9	445.615,04 501.871,939	1.966
9	445.615,04 501.871,939	10	445.614,895 501.855,104	16.836
10	445.614,895 501.855,104	11	445.650,804 501.855,484	35.911
11	445.650,804 501.855,484	12	445.674,354 501.855,733	23.551
12	445.674,354 501.855,733	13	445.738,931 501.856,417	64.581
13	445.738,931 501.856,417	14	445.741,566 501.858,173	3.166
14	445.741,566 501.858,173	15	445.763,718 501.855,247	22.345
15	445.763,718 501.855,247	16	445.773,125 501.853,127	9.643
16	445.773,125 501.853,127	17	445.794,163 501.848,385	21.565
17	445.794,163 501.848,385	1	445.796,673 501.867,092	18.875

** Lungimile segmentelor sunt determinate în planul de proiecţie Stereo 70 şi sunt rotunjite la 1 milimetru.
*** Distanţa dintre puncte este formată din segmente cumulate ce sunt mai mici decât valoarea 1 milimetru.

Document care conține date cu caracter personal, protejat de prevederile Regulamentului (UE) nr. 679/2016 și Legii 190/2018

DATE DESPRE IMOBILUL NR. 2071

Oficiul de Cadastru şi Publicitate Imobiliară SIBIU
Biroul de Cadastru şi Publicitate Imobiliară Medias

A. Partea I. Descrierea imobilului

TEREN Extravilan

Adresa: Jud. Sibiu

Nr. Crt	Nr cadastral Nr. topografic	Suprafaţa* (mp)	Observaţii / Referinţe
A1		40.000	Sector cadastral:17 Teren neimprejmuit;

B. Partea II. Proprietari şi acte

Inscrieri privitoare la dreptul de proprietate şi alte drepturi reale		Referinţe
/		
Act Administrativ nr. 1679/54, din 28/10/2004 emis de CJPSDPAT SIBIU (titlu de proprietate);		
B1	Intabulare, drept de PROPRIETATE, dobandit prin Constituire, cota actuala 1/1	A1
	1) **BISERICA EVANGHELICA BOARTA**, CIF:9999999999999	

C. Partea III. SARCINI .

Inscrieri privind dezmembramintele dreptului de proprietate, drepturi reale de garanţie şi sarcini	Referinţe
NU SUNT	

Document care conține date cu caracter personal, protejat de prevederile Regulamentului (UE) nr. 679/2016 și Legii 190/2018

Anexa Nr. 1 La Partea I

Teren

Nr cadastral	Suprafaţa (mp)*	Observaţii / Referinţe
	40.000	

* Suprafaţa este determinată in planul de proiecţie Stereo 70.

DETALII LINIARE IMOBIL

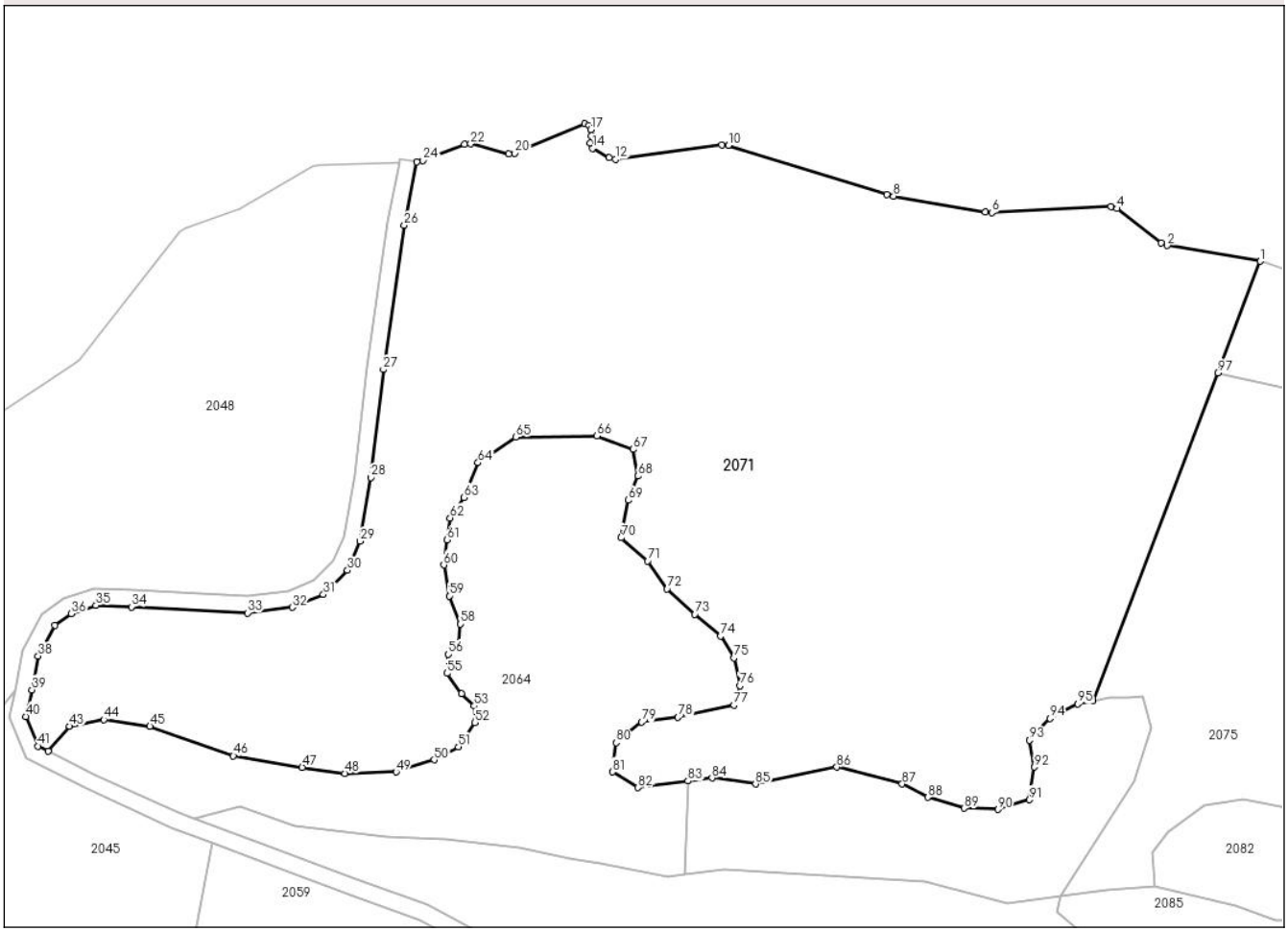

Date referitoare la teren

Crt	Categorie folosință	Intra vilan	Suprafaţa (mp)	Tarla	Parcelă	Nr. topo	Observaţii / Referinţe
1	faneata	NU	40.000	18	457/1	-	

Lungime Segmente

1) Valorile lungimilor segmentelor sunt obţinute din proiecţie în plan.

Punct început	X / Y	Punct sfârşit	X / Y	Lungime segment
1	445.872,57 502.120,914	2	445.844,787 502.125,594	28.174
4	445.829,867 502.136,602	5	445.828,079 502.137,167	1.875
7	445.790,465 502.135,547	8	445.763,192 502.140,317	27.687
10	445.713,878 502.155,435	11	445.711,931 502.155,598	1.953
13	445.678,317 502.151,735	14	445.673,397 502.154,612	5.699
16	445.673,074 502.158,292	17	445.672,85 502.160,197	1.919

Punct început	X / Y	Punct sfârşit	X / Y	Lungime segment
2	445.844,787 502.125,594	3	445.843,012 502.126,374	1.939
5	445.828,079 502.137,167	6	445.792,448 502.135,424	35.673
8	445.763,192 502.140,317	9	445.761,251 502.140,785	1.996
11	445.711,931 502.155,598	12	445.680,171 502.151,362	32.041
14	445.673,397 502.154,612	15	445.672,702 502.156,103	1.645
17	445.672,85 502.160,197	18	445.672,312 502.161,46	1.372

Punct început	X / Y	Punct sfârşit	X / Y	Lungime segment
3	445.843,012 502.126,374	4	445.829,867 502.136,602	16.656
6	445.792,448 502.135,424	7	445.790,465 502.135,547	1.988
9	445.761,251 502.140,785	10	445.713,878 502.155,435	49.587
12	445.680,171 502.151,362	13	445.678,317 502.151,735	1.891
15	445.672,702 502.156,103	16	445.673,074 502.158,292	2.22
18	445.672,312 502.161,46	19	445.671,001 502.161,988	1.414

Document care conține date cu caracter personal, protejat de prevederile Regulamentului (UE) nr. 679/2016 și Legii 190/2018

Punct început	X / Y	Punct sfârşit	X / Y	Lungime segment
19	445.671,001 502.161,988	20	445.650,207 502.153,128	22.603
22	445.637,014 502.155,888	23	445.635,114 502.155,773	1.903
25	445.620,889 502.150,572	26	445.617,233 502.131,635	19.287
28	445.607,287 502.056,468	29	445.604,076 502.037,482	19.256
31	445.593,08 502.021,611	32	445.583,765 502.017,796	10.067
34	445.535,779 502.017,917	35	445.525,242 502.018,375	10.548
37	445.513,024 502.012,423	38	445.507,985 502.003,267	10.452
40	445.504,315 501.985,253	41	445.507,91 501.976,451	9.508
43	445.517,381 501.982,314	44	445.527,552 501.984,347	10.372
46	445.566,2 501.973,504	47	445.586,768 501.970,116	20.845
49	445.614,794 501.968,761	50	445.626,094 501.972,375	11.865
52	445.638,299 501.983,443	53	445.638,073 501.988,413	4.975
55	445.629,937 501.998,126	56	445.630,389 502.003,773	5.665
58	445.634,005 502.012,808	59	445.630,615 502.021,166	9.019
61	445.629,937 502.037,882	62	445.630,841 502.044,432	6.613
64	445.639,224 502.060,897	65	445.650,432 502.068,485	13.535
67	445.685,503 502.064,871	68	445.686,949 502.056,922	8.08
70	445.681,887 502.038,493	71	445.689,841 502.031,628	10.507
73	445.703,942 502.015,729	74	445.711,534 502.009,224	9.998
76	445.717,319 501.994,409	77	445.715,512 501.988,628	6.058
79	445.688,034 501.983,569	80	445.680,441 501.977,426	9.766
82	445.686,949 501.964,056	83	445.701,862 501.966,011	15.041
85	445.722,02 501.965,14	86	445.746,244 501.970,199	24.747
88	445.773,36 501.961,166	89	445.784,207 501.957,914	11.324
91	445.803,73 501.960,443	92	445.805,177 501.970,199	9.863
94	445.809,877 501.984,653	95	445.818,193 501.988,989	9.378
97	445.859,89 502.087,595	1	445.872,57 502.120,914	35.65

Punct început	X / Y	Punct sfârşit	X / Y	Lungime segment
20	445.650,207 502.153,128	21	445.648,318 502.152,984	1.894
23	445.635,114 502.155,773	24	445.622,82 502.150,965	13.201
26	445.617,233 502.131,635	27	445.610,953 502.088,668	43.424
29	445.604,076 502.037,482	30	445.600,258 502.028,784	9.5
32	445.583,765 502.017,796	33	445.570,478 502.016,117	13.392
35	445.525,242 502.018,375	36	445.517,911 502.015,933	7.726
38	445.507,985 502.003,267	39	445.506,152 501.993,195	10.237
41	445.507,91 501.976,451	42	445.510,913 501.974,958	3.354
44	445.527,552 501.984,347	45	445.541,339 501.982,314	13.936
47	445.586,768 501.970,116	48	445.599,425 501.968,309	12.785
50	445.626,094 501.972,375	51	445.633,327 501.976,215	8.189
53	445.638,073 501.988,413	54	445.634,231 501.992,027	5.275
56	445.630,389 502.003,773	57	445.633,553 502.007,161	4.636
59	445.630,615 502.021,166	60	445.629,033 502.030,427	9.395
62	445.630,841 502.044,432	63	445.634,909 502.050,531	7.331
65	445.650,432 502.068,485	66	445.674,656 502.068,846	24.227
68	445.686,949 502.056,922	69	445.684,057 502.049,695	7.784
71	445.689,841 502.031,628	72	445.695,626 502.023,317	10.126
74	445.711,534 502.009,224	75	445.715,512 502.002,72	7.624
77	445.715,512 501.988,628	78	445.698,88 501.985,014	17.019
80	445.680,441 501.977,426	81	445.679,356 501.968,754	8.74
83	445.701,862 501.966,011	84	445.709,004 501.966,947	7.202
86	445.746,244 501.970,199	87	445.765,768 501.965,14	20.169
89	445.784,207 501.957,914	90	445.794,33 501.957,552	10.13
92	445.805,177 501.970,199	93	445.803,73 501.978,149	8.08
95	445.818,193 501.988,989	96	445.822,695 501.989,854	4.585

Punct început	X / Y	Punct sfârşit	X / Y	Lungime segment
21	445.648,318 502.152,984	22	445.637,014 502.155,888	11.671
24	445.622,82 502.150,965	25	445.620,889 502.150,572	1.971
27	445.610,953 502.088,668	28	445.607,287 502.056,468	32.408
30	445.600,258 502.028,784	31	445.593,08 502.021,611	10.147
33	445.570,478 502.016,117	34	445.535,779 502.017,917	34.745
36	445.517,911 502.015,933	37	445.513,024 502.012,423	6.017
39	445.506,152 501.993,195	40	445.504,315 501.985,253	8.152
42	445.510,913 501.974,958	43	445.517,381 501.982,314	9.795
45	445.541,339 501.982,314	46	445.566,2 501.973,504	26.376
48	445.599,425 501.968,309	49	445.614,794 501.968,761	15.376
51	445.633,327 501.976,215	52	445.638,299 501.983,443	8.773
54	445.634,231 501.992,027	55	445.629,937 501.998,126	7.459
57	445.633,553 502.007,161	58	445.634,005 502.012,808	5.665
60	445.629,033 502.030,427	61	445.629,937 502.037,882	7.509
63	445.634,909 502.050,531	64	445.639,224 502.060,897	11.228
66	445.674,656 502.068,846	67	445.685,503 502.064,871	11.552
69	445.684,057 502.049,695	70	445.681,887 502.038,493	11.41
72	445.695,626 502.023,317	73	445.703,942 502.015,729	11.258
75	445.715,512 502.002,72	76	445.717,319 501.994,409	8.505
78	445.698,88 501.985,014	79	445.688,034 501.983,569	10.942
81	445.679,356 501.968,754	82	445.686,949 501.964,056	8.928
84	445.709,004 501.966,947	85	445.722,02 501.965,14	13.141
87	445.765,768 501.965,14	88	445.773,36 501.961,166	8.57
90	445.794,33 501.957,552	91	445.803,73 501.960,443	9.835
93	445.803,73 501.978,149	94	445.809,877 501.984,653	8.949
96	445.822,695 501.989,854	97	445.859,89 502.087,595	104.579

**** Lungimile segmentelor sunt determinate în planul de proiecţie Stereo 70 şi sunt rotunjite la 1 milimetru.**
***** Distanţa dintre puncte este formată din segmente cumulate ce sunt mai mici decât valoarea 1 milimetru.**

Document care conține date cu caracter personal, protejat de prevederile Regulamentului (UE) nr. 679/2016 și Legii 190/2018

DATE DESPRE IMOBILUL NR. 2072

Oficiul de Cadastru şi Publicitate Imobiliară SIBIU
Biroul de Cadastru şi Publicitate Imobiliară Medias

A. Partea I. Descrierea imobilului

TEREN Extravilan

Adresa: Jud. Sibiu

Nr. Crt	Nr cadastral Nr. topografic	Suprafaţa* (mp)	Observaţii / Referinţe
A1		4.300	Sector cadastral:17 Teren neimprejmuit;

B. Partea II. Proprietari şi acte

Inscrieri privitoare la dreptul de proprietate şi alte drepturi reale		Referinţe
/		
Act Administrativ nr. 264/54, din 07/02/1995 emis de CJPSDPAT SIBIU (titlu de proprietate);		
B1	Intabulare, drept de PROPRIETATE, dobandit prin Constituire, cota actuala 1/1	A1
	1) **SCHNEIDER DANIEL**	

C. Partea III. SARCINI .

Inscrieri privind dezmembramintele dreptului de proprietate, drepturi reale de garanţie şi sarcini	Referinţe
NU SUNT	

Document care conține date cu caracter personal, protejat de prevederile Regulamentului (UE) nr. 679/2016 și Legii 190/2018

Anexa Nr. 1 La Partea I

Teren

Nr cadastral	Suprafaţa (mp)*	Observaţii / Referinţe
	4.300	

* Suprafaţa este determinată in planul de proiecţie Stereo 70.

DETALII LINIARE IMOBIL

Date referitoare la teren

Crt	Categorie folosință	Intra vilan	Suprafaţa (mp)	Tarla	Parcelă	Nr. topo	Observaţii / Referinţe
1	faneata	NU	4.300	18	472/5	-	

Lungime Segmente

1) Valorile lungimilor segmentelor sunt obţinute din proiecţie în plan.

Punct început	X / Y	Punct sfârşit	X / Y	Lungime segment (** (m)
1	445.795,623 501.667,146	2	445.797,239 501.676,832	9.82
3	445.815,085 501.695,126	4	445.788,997 501.691,572	26.329
5	445.746,035 501.687,71	6	445.721,713 501.683,168	24.743
7	445.702,209 501.682,459	8	445.689,068 501.686,33	13.7
9	445.676,203 501.693,381	10	445.672,128 501.694,049	4.13

Punct început	X / Y	Punct sfârşit	X / Y	Lungime segment (** (m)
2	445.797,239 501.676,832	3	445.815,085 501.695,126	25.557
4	445.788,997 501.691,572	5	445.746,035 501.687,71	43.135
6	445.721,713 501.683,168	7	445.702,209 501.682,459	19.517
8	445.689,068 501.686,33	9	445.676,203 501.693,381	14.67
10	445.672,128 501.694,049	11	445.662,029 501.692,305	10.248

Document care conține date cu caracter personal, protejat de prevederile Regulamentului (UE) nr. 679/2016 și Legii 190/2018

Punct început	X / Y	Punct sfârşit	X / Y	Lungime segment (** (m)
11	445.662,029 501.692,305	12	445.655,112 501.649,664	43.198
13	445.656,641 501.649,973	14	445.670,662 501.650,691	14.039
15	445.695,348 501.652,727	16	445.711,885 501.658,355	17.469
17	445.718,994 501.662,468	18	445.736,85 501.664,019	17.923
19	445.755,266 501.657,051	20	445.765,095 501.657,051	9.829
21	445.774,907 501.660,349	1	445.795,623 501.667,146	21.803

Punct început	X / Y	Punct sfârşit	X / Y	Lungime segment (** (m)
12	445.655,112 501.649,664	13	445.656,641 501.649,973	1.56
14	445.670,662 501.650,691	15	445.695,348 501.652,727	24.77
16	445.711,885 501.658,355	17	445.718,994 501.662,468	8.213
18	445.736,85 501.664,019	19	445.755,266 501.657,051	19.691
20	445.765,095 501.657,051	21	445.774,907 501.660,349	10.352

** Lungimile segmentelor sunt determinate în planul de proiecţie Stereo 70 şi sunt rotunjite la 1 milimetru.
*** Distanţa dintre puncte este formată din segmente cumulate ce sunt mai mici decât valoarea 1 milimetru.

Document care conține date cu caracter personal, protejat de prevederile Regulamentului (UE) nr. 679/2016 și Legii 190/2018

DATE DESPRE IMOBILUL NR. 2073

Oficiul de Cadastru şi Publicitate Imobiliară SIBIU
Biroul de Cadastru şi Publicitate Imobiliară Medias

A. Partea I. Descrierea imobilului

TEREN Extravilan

Adresa: Jud. Sibiu

Nr. Crt	Nr cadastral Nr. topografic	Suprafaţa* (mp)	Observaţii / Referinţe
A1		6.300	Sector cadastral:17 Teren neimprejmuit;

B. Partea II. Proprietari şi acte

Inscrieri privitoare la dreptul de proprietate şi alte drepturi reale		Referinţe
/		
Act Administrativ nr. 264/54, din 07/02/1995 emis de CJPSDPAT SIBIU (titlu de proprietate);		
B1	Intabulare, drept de PROPRIETATE, dobandit prin Constituire, cota actuala 1/1	A1
	1) **SCHNEIDER DANIEL**	

C. Partea III. SARCINI .

Inscrieri privind dezmembramintele dreptului de proprietate, drepturi reale de garanţie şi sarcini	Referinţe
NU SUNT	

Document care conține date cu caracter personal, protejat de prevederile Regulamentului (UE) nr. 679/2016 și Legii 190/2018

Anexa Nr. 1 La Partea I

Teren

Nr cadastral	Suprafaţa (mp)*	Observaţii / Referinţe
	6.300	

* Suprafaţa este determinată in planul de proiecţie Stereo 70.

DETALII LINIARE IMOBIL

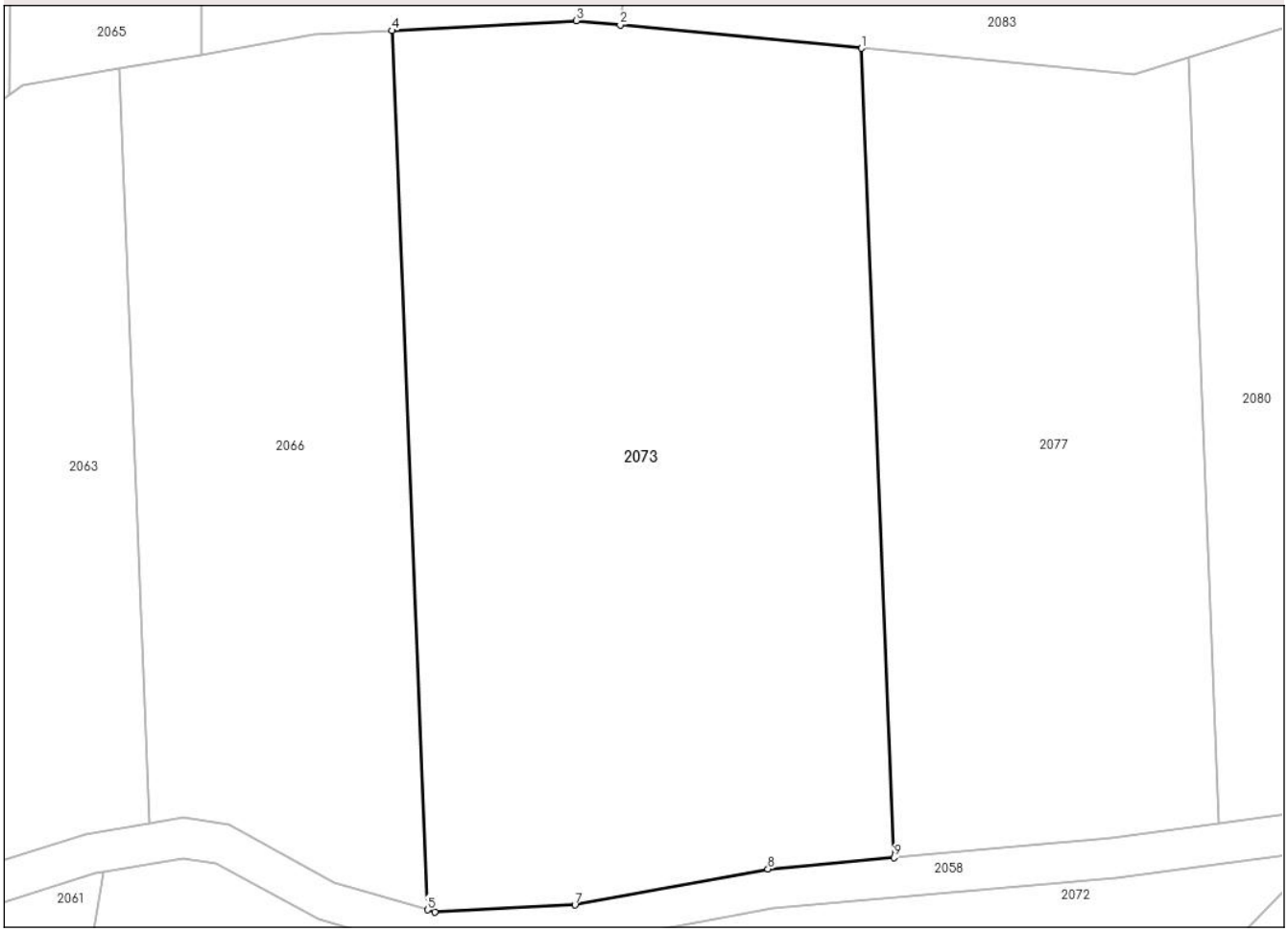

Date referitoare la teren

Crt	Categorie folosință	Intra vilan	Suprafaţa (mp)	Tarla	Parcelă	Nr. topo	Observaţii / Referinţe
1	faneata	NU	6.300	18	463/5	-	

Lungime Segmente
1) Valorile lungimilor segmentelor sunt obţinute din proiecţie în plan.

Punct început	X / Y	Punct sfârşit	X / Y	Lungime segment (** (m)
1	445.757,09 501.795,452	2	445.726,836 501.798,363	30.394
2	445.726,836 501.798,363	3	445.721,328 501.798,893	5.534
3	445.721,328 501.798,893	4	445.698,262 501.797,654	23.098
4	445.698,262 501.797,654	5	445.702,669 501.687,536	110.206
5	445.702,669 501.687,536	6	445.703,622 501.687,255	0.993

Document care conține date cu caracter personal, protejat de prevederile Regulamentului (UE) nr. 679/2016 și Legii 190/2018

Punct început	X / Y	Punct sfârşit	X / Y	Lungime segment (** (m)
6	445.703,622 501.687,255	7	445.721,16 501.688,151	17.562
7	445.721,16 501.688,151	8	445.745,351 501.692,669	24.609
8	445.745,351 501.692,669	9	445.761,147 501.694,089	15.859
9	445.761,147 501.694,089	1	445.757,09 501.795,452	101.444

** Lungimile segmentelor sunt determinate în planul de proiecţie Stereo 70 şi sunt rotunjite la 1 milimetru.
*** Distanţa dintre puncte este formată din segmente cumulate ce sunt mai mici decât valoarea 1 milimetru.

Document care conține date cu caracter personal, protejat de prevederile Regulamentului (UE) nr. 679/2016 și Legii 190/2018

DATE DESPRE IMOBILUL NR. 2074

Oficiul de Cadastru şi Publicitate Imobiliară SIBIU
Biroul de Cadastru şi Publicitate Imobiliară Medias

A. Partea I. Descrierea imobilului

TEREN Extravilan

Adresa: Jud. Sibiu

Nr. Crt	Nr cadastral Nr. topografic	Suprafaţa* (mp)	Observaţii / Referinţe
A1		1.400	Sector cadastral:17 Teren neimprejmuit;

B. Partea II. Proprietari şi acte

Inscrieri privitoare la dreptul de proprietate şi alte drepturi reale		Referinţe
/		
Act Administrativ nr. 284/54, din 07/02/1995 emis de CJPSDPAT SIBIU (titlu de proprietate);		
B1	Intabulare, drept de PROPRIETATE, dobandit prin Reconstituire, cota actuala 1/1	A1
	1) **NEGREA VARVARA** 2) **SCHILLER LETIȚIA** 3) **FRĂȚILĂ SOFIA** 4) **NISTOR AURICA**	

C. Partea III. SARCINI .

Inscrieri privind dezmembramintele dreptului de proprietate, drepturi reale de garanţie şi sarcini	Referinţe
NU SUNT	

Document care conține date cu caracter personal, protejat de prevederile Regulamentului (UE) nr. 679/2016 și Legii 190/2018

Anexa Nr. 1 La Partea I

Teren

Nr cadastral	Suprafaţa (mp)*	Observaţii / Referinţe
	1.400	

* Suprafaţa este determinată in planul de proiecţie Stereo 70.

DETALII LINIARE IMOBIL

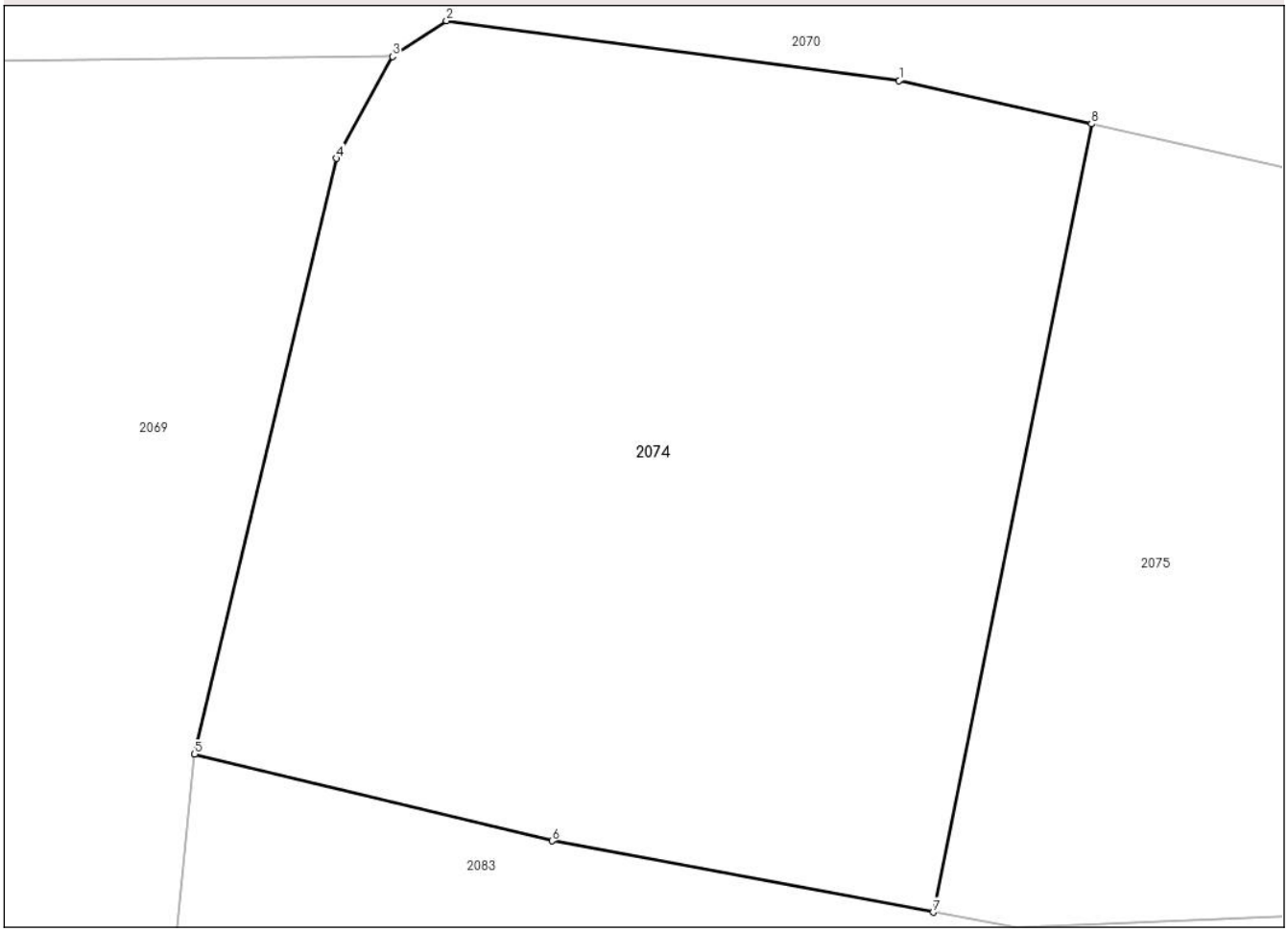

Date referitoare la teren

Crt	Categorie folosință	Intra vilan	Suprafaţa (mp)	Tarla	Parcelă	Nr. topo	Observaţii / Referinţe
1	faneata	NU	1.400	18	457/6	-	

Lungime Segmente
1) Valorile lungimilor segmentelor sunt obţinute din proiecţie în plan.

Punct început	X / Y	Punct sfârşit	X / Y	Lungime segment (** (m)
1	445.763,718 501.855,247	2	445.741,566 501.858,173	22.345
2	445.741,566 501.858,173	3	445.738,931 501.856,417	3.166
3	445.738,931 501.856,417	4	445.736,198 501.851,444	5.675
4	445.736,198 501.851,444	5	445.729,255 501.822,329	29.931
5	445.729,255 501.822,329	6	445.746,743 501.818,085	17.995

Document care conține date cu caracter personal, protejat de prevederile Regulamentului (UE) nr. 679/2016 și Legii 190/2018

Punct început	X / Y	Punct sfârşit	X / Y	Lungime segment (** (m)
6	445.746,743 501.818,085	7	445.765,389 501.814,604	18.968
7	445.765,389 501.814,604	8	445.773,125 501.853,127	39.292
8	445.773,125 501.853,127	1	445.763,718 501.855,247	9.643

** Lungimile segmentelor sunt determinate în planul de proiecţie Stereo 70 şi sunt rotunjite la 1 milimetru.
*** Distanţa dintre puncte este formată din segmente cumulate ce sunt mai mici decât valoarea 1 milimetru.

Document care conține date cu caracter personal, protejat de prevederile Regulamentului (UE) nr. 679/2016 și Legii 190/2018

DATE DESPRE IMOBILUL NR. 2075

Oficiul de Cadastru şi Publicitate Imobiliară SIBIU
Biroul de Cadastru şi Publicitate Imobiliară Medias

A. Partea I. Descrierea imobilului

TEREN Extravilan

Adresa: Jud. Sibiu

Nr. Crt	Nr cadastral Nr. topografic	Suprafaţa* (mp)	Observaţii / Referinţe
A1		37.400	Sector cadastral:17 Teren neimprejmuit;

B. Partea II. Proprietari şi acte

Inscrieri privitoare la dreptul de proprietate şi alte drepturi reale		Referinţe
/		
Act Administrativ nr. 2315/54, din 28/10/2004 emis de CJPSDPAT SIBIU (titlu de proprietate);		
B1	Intabulare, drept de PROPRIETATE, dobandit prin Constituire, cota actuala 1/1	A1
	1) **BISERICA EVANGHELICA MIGHINDOALA**, CIF:9999999999999	

C. Partea III. SARCINI .

Inscrieri privind dezmembramintele dreptului de proprietate, drepturi reale de garanţie şi sarcini	Referinţe
NU SUNT	

Document care conține date cu caracter personal, protejat de prevederile Regulamentului (UE) nr. 679/2016 și Legii 190/2018

Anexa Nr. 1 La Partea I

Teren

Nr cadastral	Suprafaţa (mp)*	Observaţii / Referinţe
	37.400	

* Suprafaţa este determinată in planul de proiecţie Stereo 70.

DETALII LINIARE IMOBIL

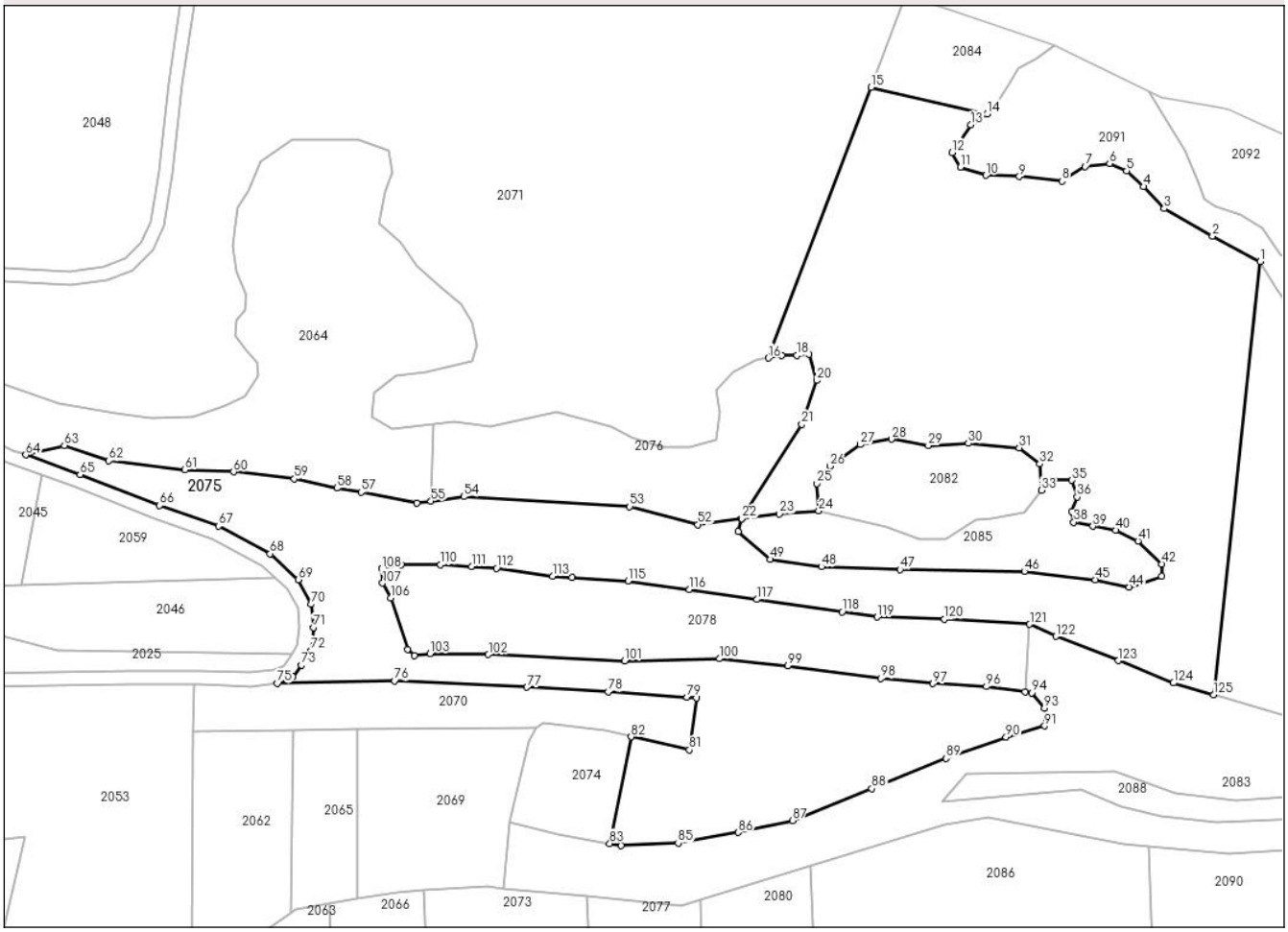

Date referitoare la teren

Crt	Categorie folosință	Intra vilan	Suprafaţa (mp)	Tarla	Parcelă	Nr. topo	Observaţii / Referinţe
1	faneata	NU	37.400	18	457/3	-	

Lungime Segmente

1) Valorile lungimilor segmentelor sunt obţinute din proiecţie în plan.

Punct început	X / Y	Punct sfârşit	X / Y	Lungime segment
1	446.000,545 502.024,773	2	445.983,304 502.033,84	19.48
4	445.958,35 502.051,748	5	445.952,225 502.057,415	8.345
7	445.937,253 502.059,002	8	445.928,859 502.053,788	9.881
10	445.901,41 502.055,828	11	445.892,109 502.058,775	9.757
13	445.895,962 502.074,063	14	445.901,788 502.078,055	7.062
16	445.822,695 501.989,854	17	445.827,593 501.990,796	4.988

Punct început	X / Y	Punct sfârşit	X / Y	Lungime segment
2	445.983,304 502.033,84	3	445.965,836 502.043,814	20.115
5	445.952,225 502.057,415	6	445.946,1 502.060,135	6.702
8	445.928,859 502.053,788	9	445.913,433 502.055,375	15.507
11	445.892,109 502.058,775	12	445.889,157 502.064,089	6.079
14	445.901,788 502.078,055	15	445.859,89 502.087,595	42.971
17	445.827,593 501.990,796	18	445.833,016 501.990,796	5.423

Punct început	X / Y	Punct sfârşit	X / Y	Lungime segment
3	445.965,836 502.043,814	4	445.958,35 502.051,748	10.908
6	445.946,1 502.060,135	7	445.937,253 502.059,002	8.92
9	445.913,433 502.055,375	10	445.901,41 502.055,828	12.032
12	445.889,157 502.064,089	13	445.895,962 502.074,063	12.075
15	445.859,89 502.087,595	16	445.822,695 501.989,854	104.579
18	445.833,016 501.990,796	19	445.837,355 501.991,157	4.354

Document care conține date cu caracter personal, protejat de prevederile Regulamentului (UE) nr. 679/2016 și Legii 190/2018

Punct început	X / Y	Punct sfârşit	X / Y	Lungime segment
19	445.837,355 501.991,157	20	445.840,157 501.981,801	9.766
22	445.813,114 501.931,921	23	445.826,802 501.933,545	13.784
25	445.840,283 501.944,57	26	445.844,977 501.950,825	7.821
28	445.867,276 501.960,599	29	445.880,578 501.958,254	13.506
31	445.913,439 501.957,472	32	445.920,872 501.951,607	9.468
34	445.926,072 501.945,762	35	445.932,429 501.945,762	6.357
37	445.932,429 501.934,522	38	445.933,162 501.930,612	3.978
40	445.948,322 501.927,68	41	445.956,391 501.923,77	8.966
43	445.964,948 501.911,064	44	445.953,212 501.907,154	12.37
46	445.915,313 501.912,775	47	445.870,324 501.913,508	44.995
49	445.823,379 501.917,173	50	445.811,887 501.927,192	15.246
52	445.797,223 501.929,729	53	445.772,637 501.936,233	25.431
55	445.700,721 501.938,145	56	445.695,682 501.937,424	5.09
58	445.666,756 501.942,913	59	445.651,378 501.946,207	15.727
61	445.611,834 501.949,5	62	445.584,374 501.952,793	27.658
64	445.554,348 501.954,895	65	445.573,958 501.947,756	20.87
67	445.623,964 501.929,226	68	445.642,659 501.919,202	21.213
70	445.657,508 501.900,921	71	445.658,266 501.892,588	8.368
73	445.654,021 501.878,951	74	445.650,836 501.874,708	5.305
76	445.687,679 501.873,254	77	445.735,427 501.871,028	47.8
79	445.793,384 501.867,438	80	445.796,673 501.867,092	3.307
82	445.773,125 501.853,127	83	445.765,389 501.814,604	39.292
85	445.790,135 501.814,75	86	445.811,843 501.818,587	22.045
88	445.860,111 501.834,389	89	445.886,893 501.845,298	28.918
91	445.922,617 501.857,033	92	445.923,516 501.859,484	2.611
94	445.917,991 501.868,995	95	445.915,57 501.869,322	2.443
97	445.882,269 501.872,301	98	445.863,408 501.874,166	18.952
100	445.804,973 501.881,27	101	445.770,812 501.880,582	34.168
103	445.700,39 501.883,199	104	445.694,754 501.882,409	5.691
106	445.686,162 501.903,285	107	445.683,294 501.908,621	6.058
109	445.689,919 501.915,242	110	445.704,257 501.915,242	14.338
112	445.724,428 501.913,957	113	445.744,699 501.911,091	20.472
115	445.771,99 501.909,411	116	445.794,215 501.906,232	22.451

Punct început	X / Y	Punct sfârşit	X / Y	Lungime segment
20	445.840,157 501.981,801	21	445.834,824 501.965,863	16.807
23	445.826,802 501.933,545	24	445.840,983 501.934,766	14.234
26	445.844,977 501.950,825	27	445.855,931 501.958,644	13.459
29	445.880,578 501.958,254	30	445.895,052 501.959,036	14.496
32	445.920,872 501.951,607	33	445.921,426 501.942,097	9.526
35	445.932,429 501.945,762	36	445.934,385 501.939,654	6.414
38	445.933,162 501.930,612	39	445.940,009 501.929,146	7.002
41	445.956,391 501.923,77	42	445.964,948 501.915,462	11.927
44	445.953,212 501.907,154	45	445.940,987 501.909,842	12.517
47	445.870,324 501.913,508	48	445.841,961 501.914,485	28.38
50	445.811,887 501.927,192	51	445.813,044 501.931,815	4.766
53	445.772,637 501.936,233	54	445.712,619 501.939,846	60.126
56	445.695,682 501.937,424	57	445.675,544 501.941,449	20.536
59	445.651,378 501.946,207	60	445.629,41 501.948,768	22.118
62	445.584,374 501.952,793	63	445.568,263 501.958,282	17.02
65	445.573,958 501.947,756	66	445.602,685 501.936,668	30.792
68	445.642,659 501.919,202	69	445.652,808 501.909,861	13.793
71	445.658,266 501.892,588	72	445.657,357 501.884,254	8.383
74	445.650,836 501.874,708	75	445.645,226 501.872,436	6.053
77	445.735,427 501.871,028	78	445.764,793 501.869,382	29.413
80	445.796,673 501.867,092	81	445.794,163 501.848,385	18.875
83	445.765,389 501.814,604	84	445.769,477 501.813,84	4.159
86	445.811,843 501.818,587	87	445.831,469 501.822,873	20.089
89	445.886,893 501.845,298	90	445.908,627 501.853,038	23.071
92	445.923,516 501.859,484	93	445.922,534 501.863,411	4.048
95	445.915,57 501.869,322	96	445.901,522 501.871,221	14.176
98	445.863,408 501.874,166	99	445.829,813 501.878,78	33.911
101	445.770,812 501.880,582	102	445.721,53 501.882,776	49.331
104	445.694,754 501.882,409	105	445.692,282 501.884,682	3.358
107	445.683,294 501.908,621	108	445.682,997 501.913,858	5.246
110	445.704,257 501.915,242	111	445.715,43 501.914,649	11.189
113	445.744,699 501.911,091	114	445.751,719 501.910,597	7.038
116	445.794,215 501.906,232	117	445.818,54 501.902,675	24.583

Punct început	X / Y	Punct sfârşit	X / Y	Lungime segment
21	445.834,824 501.965,863	22	445.813,114 501.931,921	40.291
24	445.840,983 501.934,766	25	445.840,283 501.944,57	9.828
27	445.855,931 501.958,644	28	445.867,276 501.960,599	11.512
30	445.895,052 501.959,036	31	445.913,439 501.957,472	18.453
33	445.921,426 501.942,097	34	445.926,072 501.945,762	5.917
36	445.934,385 501.939,654	37	445.932,429 501.934,522	5.492
39	445.940,009 501.929,146	40	445.948,322 501.927,68	8.442
42	445.964,948 501.915,462	43	445.964,948 501.911,064	4.398
45	445.940,987 501.909,842	46	445.915,313 501.912,775	25.84
48	445.841,961 501.914,485	49	445.823,379 501.917,173	18.776
51	445.813,044 501.931,815	52	445.797,223 501.929,729	15.958
54	445.712,619 501.939,846	55	445.700,721 501.938,145	12.02
57	445.675,544 501.941,449	58	445.666,756 501.942,913	8.909
60	445.629,41 501.948,768	61	445.611,834 501.949,5	17.59
63	445.568,263 501.958,282	64	445.554,348 501.954,895	14.321
66	445.602,685 501.936,668	67	445.623,964 501.929,226	22.543
69	445.652,808 501.909,861	70	445.657,508 501.900,921	10.1
72	445.657,357 501.884,254	73	445.654,021 501.878,951	6.265
75	445.645,226 501.872,436	76	445.687,679 501.873,254	42.461
78	445.764,793 501.869,382	79	445.793,384 501.867,438	28.657
81	445.794,163 501.848,385	82	445.773,125 501.853,127	21.565
84	445.769,477 501.813,84	85	445.790,135 501.814,75	20.678
87	445.831,469 501.822,873	88	445.860,111 501.834,389	30.87
90	445.908,627 501.853,038	91	445.922,617 501.857,033	14.549
93	445.922,534 501.863,411	94	445.917,991 501.868,995	7.198
96	445.901,522 501.871,221	97	445.882,269 501.872,301	19.284
99	445.829,813 501.878,78	100	445.804,973 501.881,27	24.964
102	445.721,53 501.882,776	103	445.700,39 501.883,199	21.145
105	445.692,282 501.884,682	106	445.686,162 501.903,285	19.584
108	445.682,997 501.913,858	109	445.689,919 501.915,242	7.059
111	445.715,43 501.914,649	112	445.724,428 501.913,957	9.025
114	445.751,719 501.910,597	115	445.771,99 501.909,411	20.305
117	445.818,54 501.902,675	118	445.849,39 501.898,228	31.17

Document care conține date cu caracter personal, protejat de prevederile Regulamentului (UE) nr. 679/2016 și Legii 190/2018

Punct început	X / Y	Punct sfârşit	X / Y	Lungime segment
118	445.849,39 501.898,228	119	445.862,002 501.896,347	12.751
121	445.917,218 501.893,746	122	445.926,646 501.889,391	10.385
124	445.969,188 501.872,551	125	445.983,662 501.868,22	15.109

Punct început	X / Y	Punct sfârşit	X / Y	Lungime segment
119	445.862,002 501.896,347	120	445.886,425 501.895,656	24.433
122	445.926,646 501.889,391	123	445.949,271 501.880,634	24.26
125	445.983,662 501.868,22	1	446.000,545 502.024,773	157.46

Punct început	X / Y	Punct sfârşit	X / Y	Lungime segment
120	445.886,425 501.895,656	121	445.917,218 501.893,746	30.852
123	445.949,271 501.880,634	124	445.969,188 501.872,551	21.494

**** Lungimile segmentelor sunt determinate în planul de proiecţie Stereo 70 şi sunt rotunjite la 1 milimetru.**
***** Distanţa dintre puncte este formată din segmente cumulate ce sunt mai mici decât valoarea 1 milimetru.**

Document care conține date cu caracter personal, protejat de prevederile Regulamentului (UE) nr. 679/2016 și Legii 190/2018

DATE DESPRE IMOBILUL NR. 2076

Oficiul de Cadastru şi Publicitate Imobiliară SIBIU
Biroul de Cadastru şi Publicitate Imobiliară Medias

A. Partea I. Descrierea imobilului

TEREN Extravilan

Adresa: Jud. Sibiu

Nr. Crt	Nr cadastral Nr. topografic	Suprafaţa* (mp)	Observaţii / Referinţe
A1		4.300	Sector cadastral:17 Teren neimprejmuit;

B. Partea II. Proprietari şi acte

Inscrieri privitoare la dreptul de proprietate şi alte drepturi reale		Referinţe
/		
Act Administrativ nr. 2317/54, din 28/10/2004 emis de CJPSDPAT SIBIU (titlu de proprietate);		
B1	Intabulare, drept de PROPRIETATE, dobandit prin Constituire, cota actuala 1/1	A1
	1) **BISERICA EVANGHELICA PETIS**, CIF:9999999999999	

C. Partea III. SARCINI .

Inscrieri privind dezmembramintele dreptului de proprietate, drepturi reale de garanţie şi sarcini	Referinţe
NU SUNT	

Document care conține date cu caracter personal, protejat de prevederile Regulamentului (UE) nr. 679/2016 și Legii 190/2018

Anexa Nr. 1 La Partea I

Teren

Nr cadastral	Suprafaţa (mp)*	Observaţii / Referinţe
	4.300	

* Suprafaţa este determinată in planul de proiecţie Stereo 70.

DETALII LINIARE IMOBIL

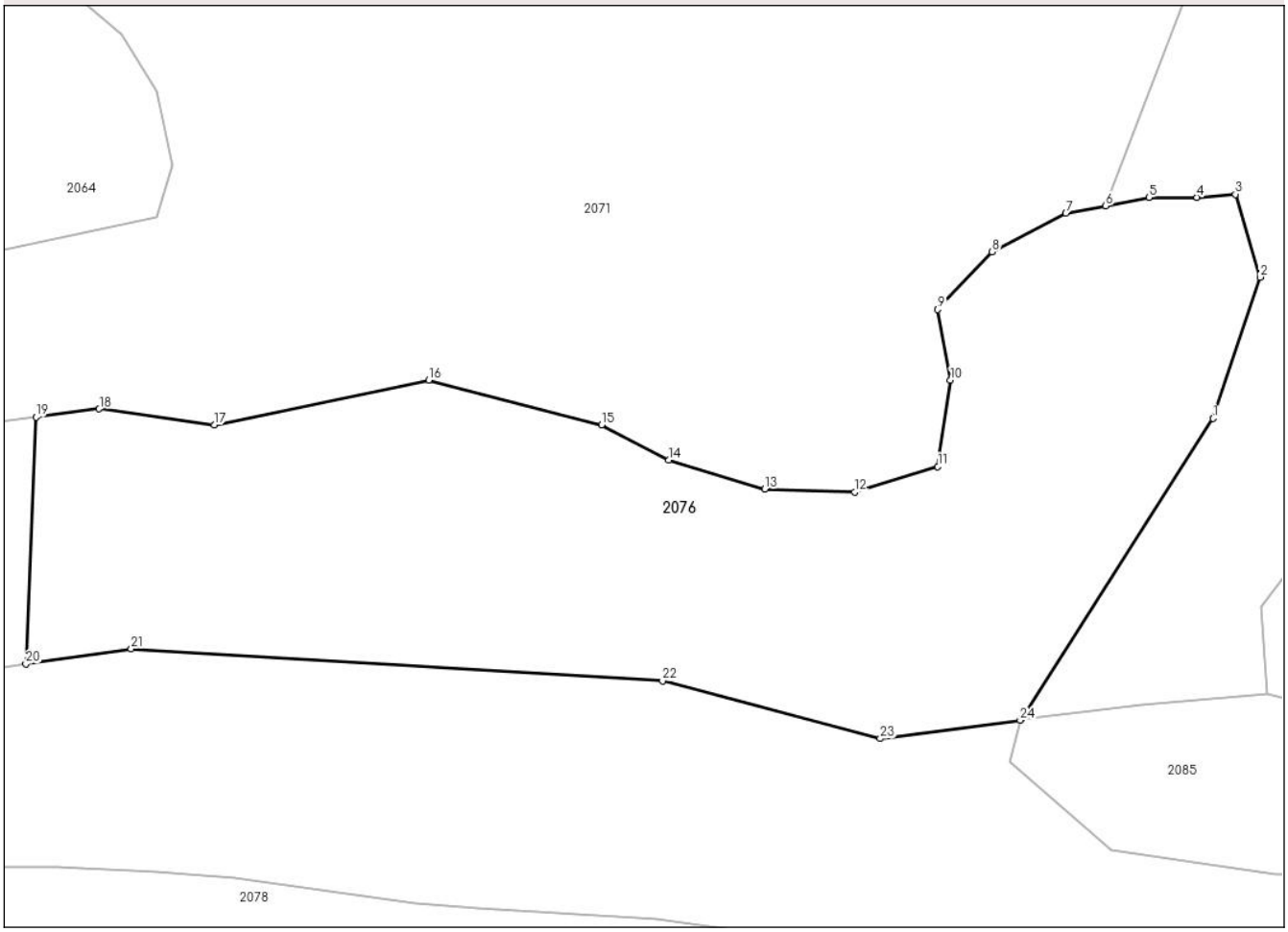

Date referitoare la teren

Crt	Categorie folosință	Intra vilan	Suprafaţa (mp)	Tarla	Parcelă	Nr. topo	Observaţii / Referinţe
1	padure	NU	4.300	18	454/2	-	Tufaris

Lungime Segmente

1) Valorile lungimilor segmentelor sunt obţinute din proiecţie în plan.

Punct început	X / Y	Punct sfârşit	X / Y	Lungime segment (** (m)
1	445.834,824 501.965,863	2	445.840,157 501.981,801	16.807
3	445.837,355 501.991,157	4	445.833,016 501.990,796	4.354
5	445.827,593 501.990,796	6	445.822,695 501.989,854	4.988
7	445.818,193 501.988,989	8	445.809,877 501.984,653	9.378
9	445.803,73 501.978,149	10	445.805,177 501.970,199	8.08

Punct început	X / Y	Punct sfârşit	X / Y	Lungime segment (** (m)
2	445.840,157 501.981,801	3	445.837,355 501.991,157	9.766
4	445.833,016 501.990,796	5	445.827,593 501.990,796	5.423
6	445.822,695 501.989,854	7	445.818,193 501.988,989	4.585
8	445.809,877 501.984,653	9	445.803,73 501.978,149	8.949
10	445.805,177 501.970,199	11	445.803,73 501.960,443	9.863

Document care conține date cu caracter personal, protejat de prevederile Regulamentului (UE) nr. 679/2016 și Legii 190/2018

Punct început	X / Y	Punct sfârşit	X / Y	Lungime segment (** (m)
11	445.803,73 501.960,443	12	445.794,33 501.957,552	9.835
13	445.784,207 501.957,914	14	445.773,36 501.961,166	11.324
15	445.765,768 501.965,14	16	445.746,244 501.970,199	20.169
17	445.722,02 501.965,14	18	445.709,004 501.966,947	13.141
19	445.701,862 501.966,011	20	445.700,721 501.938,145	27.89
21	445.712,619 501.939,846	22	445.772,637 501.936,233	60.126
23	445.797,223 501.929,729	24	445.813,044 501.931,815	15.958
25	445.813,114 501.931,921	1	445.834,824 501.965,863	40.291

Punct început	X / Y	Punct sfârşit	X / Y	Lungime segment (** (m)
12	445.794,33 501.957,552	13	445.784,207 501.957,914	10.13
14	445.773,36 501.961,166	15	445.765,768 501.965,14	8.57
16	445.746,244 501.970,199	17	445.722,02 501.965,14	24.747
18	445.709,004 501.966,947	19	445.701,862 501.966,011	7.202
20	445.700,721 501.938,145	21	445.712,619 501.939,846	12.02
22	445.772,637 501.936,233	23	445.797,223 501.929,729	25.431
24	445.813,044 501.931,815	25	445.813,114 501.931,921	0.127

** Lungimile segmentelor sunt determinate în planul de proiecţie Stereo 70 şi sunt rotunjite la 1 milimetru.
*** Distanţa dintre puncte este formată din segmente cumulate ce sunt mai mici decât valoarea 1 milimetru.

Document care conține date cu caracter personal, protejat de prevederile Regulamentului (UE) nr. 679/2016 și Legii 190/2018

DATE DESPRE IMOBILUL NR. 2077

Oficiul de Cadastru şi Publicitate Imobiliară SIBIU
Biroul de Cadastru şi Publicitate Imobiliară Medias

A. Partea I. Descrierea imobilului

TEREN Extravilan

Adresa: Jud. Sibiu

Nr. Crt	Nr cadastral Nr. topografic	Suprafaţa* (mp)	Observaţii / Referinţe
A1		4.000	Sector cadastral:17 Teren neimprejmuit;

B. Partea II. Proprietari şi acte

Inscrieri privitoare la dreptul de proprietate şi alte drepturi reale		Referinţe
/		
Act Normativ nr. 7, din 13/03/1996 emis de PARLAMENTUL ROMANIEI (Lege);		
B1	Inscrierea provizorie, drept de PROPRIETATE, dobandit prin Lege, cota actuala 1/1	A1
	1) **COMUNA SEICA MARE**, CIF:4241052, PROPRIETAR NEIDENTIFICAT	

C. Partea III. SARCINI .

Inscrieri privind dezmembramintele dreptului de proprietate, drepturi reale de garanţie şi sarcini	Referinţe
NU SUNT	

Document care conține date cu caracter personal, protejat de prevederile Regulamentului (UE) nr. 679/2016 și Legii 190/2018

Anexa Nr. 1 La Partea I

Teren

Nr cadastral	Suprafaţa (mp)*	Observaţii / Referinţe
	4.000	

* Suprafaţa este determinată in planul de proiecţie Stereo 70.

DETALII LINIARE IMOBIL

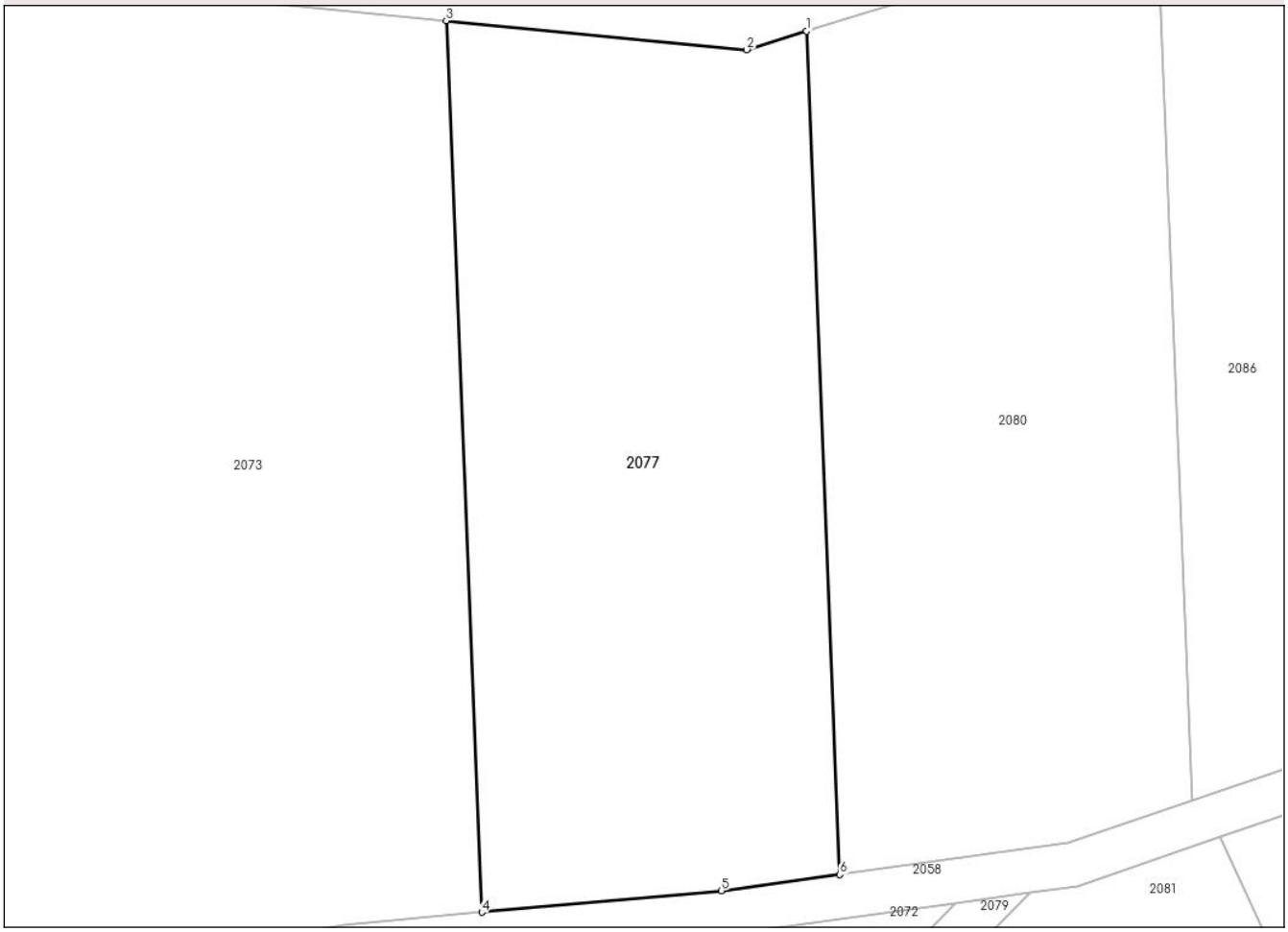

Date referitoare la teren

Crt	Categorie folosință	Intra vilan	Suprafaţa (mp)	Tarla	Parcelă	Nr. topo	Observaţii / Referinţe
1	faneata	NU	4.000	18	463/6	-	

Lungime Segmente
1) Valorile lungimilor segmentelor sunt obţinute din proiecţie în plan.

Punct început	X / Y	Punct sfârşit	X / Y	Lungime segment (** (m)
1	445.798,088 501.794,26	2	445.791,301 501.792,159	7.105
2	445.791,301 501.792,159	3	445.757,09 501.795,452	34.369
3	445.757,09 501.795,452	4	445.761,147 501.694,089	101.444
4	445.761,147 501.694,089	5	445.788,436 501.696,542	27.399
5	445.788,436 501.696,542	6	445.801,925 501.698,38	13.614

Document care conține date cu caracter personal, protejat de prevederile Regulamentului (UE) nr. 679/2016 și Legii 190/2018

Punct început	X / Y	Punct sfârşit	X / Y	Lungime segment (** (m)
6	445.801,925 501.698,38	1	445.798,088 501.794,26	95.957

** Lungimile segmentelor sunt determinate în planul de proiecţie Stereo 70 şi sunt rotunjite la 1 milimetru.
*** Distanţa dintre puncte este formată din segmente cumulate ce sunt mai mici decât valoarea 1 milimetru.

Document care conține date cu caracter personal, protejat de prevederile Regulamentului (UE) nr. 679/2016 și Legii 190/2018

DATE DESPRE IMOBILUL NR. 2078

Oficiul de Cadastru şi Publicitate Imobiliară SIBIU
Biroul de Cadastru şi Publicitate Imobiliară Medias

A. Partea I. Descrierea imobilului

TEREN Extravilan

Adresa: Jud. Sibiu

Nr. Crt	Nr cadastral Nr. topografic	Suprafaţa* (mp)	Observaţii / Referinţe
A1		6.000	Sector cadastral:17 Teren neimprejmuit;

B. Partea II. Proprietari şi acte

Inscrieri privitoare la dreptul de proprietate şi alte drepturi reale		Referinţe
/		
Act Administrativ nr. 270/54, din 08/02/1995 emis de CJPSDPAT SIBIU (titlu de proprietate);		
B1	Intabulare, drept de PROPRIETATE, dobandit prin Reconstituire, cota actuala 1/1	A1
	1) **FRĂŢILĂ SOFIA**	

C. Partea III. SARCINI .

Inscrieri privind dezmembramintele dreptului de proprietate, drepturi reale de garanţie şi sarcini	Referinţe
NU SUNT	

Document care conține date cu caracter personal, protejat de prevederile Regulamentului (UE) nr. 679/2016 și Legii 190/2018

Anexa Nr. 1 La Partea I

Teren

Nr cadastral	Suprafaţa (mp)*	Observaţii / Referinţe
	6.000	

* Suprafaţa este determinată in planul de proiecţie Stereo 70.

DETALII LINIARE IMOBIL

Date referitoare la teren

Crt	Categorie folosință	Intra vilan	Suprafaţa (mp)	Tarla	Parcelă	Nr. topo	Observaţii / Referinţe
1	arabil	NU	6.000	18	464/6	-	

Lungime Segmente
1) Valorile lungimilor segmentelor sunt obţinute din proiecţie în plan.

Punct început	X / Y	Punct sfârşit	X / Y	Lungime segment (** (m)
1	445.917,218 501.893,746	2	445.886,425 501.895,656	30.852
3	445.862,002 501.896,347	4	445.849,39 501.898,228	12.751
5	445.818,54 501.902,675	6	445.794,215 501.906,232	24.583
7	445.771,99 501.909,411	8	445.751,719 501.910,597	20.305
9	445.744,699 501.911,091	10	445.724,428 501.913,957	20.472

Punct început	X / Y	Punct sfârşit	X / Y	Lungime segment (** (m)
2	445.886,425 501.895,656	3	445.862,002 501.896,347	24.433
4	445.849,39 501.898,228	5	445.818,54 501.902,675	31.17
6	445.794,215 501.906,232	7	445.771,99 501.909,411	22.451
8	445.751,719 501.910,597	9	445.744,699 501.911,091	7.038
10	445.724,428 501.913,957	11	445.715,43 501.914,649	9.025

Document care conține date cu caracter personal, protejat de prevederile Regulamentului (UE) nr. 679/2016 și Legii 190/2018

Punct început	X / Y	Punct sfârşit	X / Y	Lungime segment (** (m)
11	445.715,43 501.914,649	12	445.704,257 501.915,242	11.189
13	445.689,919 501.915,242	14	445.682,997 501.913,858	7.059
15	445.683,294 501.908,621	16	445.686,162 501.903,285	6.058
17	445.692,282 501.884,682	18	445.694,754 501.882,409	3.358
19	445.700,39 501.883,199	20	445.721,53 501.882,776	21.145
21	445.770,812 501.880,582	22	445.804,973 501.881,27	34.168
23	445.829,813 501.878,78	24	445.863,408 501.874,166	33.911
25	445.882,269 501.872,301	26	445.901,522 501.871,221	19.284
27	445.915,57 501.869,322	1	445.917,218 501.893,746	24.48

Punct început	X / Y	Punct sfârşit	X / Y	Lungime segment (** (m)
12	445.704,257 501.915,242	13	445.689,919 501.915,242	14.338
14	445.682,997 501.913,858	15	445.683,294 501.908,621	5.246
16	445.686,162 501.903,285	17	445.692,282 501.884,682	19.584
18	445.694,754 501.882,409	19	445.700,39 501.883,199	5.691
20	445.721,53 501.882,776	21	445.770,812 501.880,582	49.331
22	445.804,973 501.881,27	23	445.829,813 501.878,78	24.964
24	445.863,408 501.874,166	25	445.882,269 501.872,301	18.952
26	445.901,522 501.871,221	27	445.915,57 501.869,322	14.176

** Lungimile segmentelor sunt determinate în planul de proiecţie Stereo 70 şi sunt rotunjite la 1 milimetru.
*** Distanţa dintre puncte este formată din segmente cumulate ce sunt mai mici decât valoarea 1 milimetru.

Document care conține date cu caracter personal, protejat de prevederile Regulamentului (UE) nr. 679/2016 și Legii 190/2018

DATE DESPRE IMOBILUL NR. 2079

Oficiul de Cadastru şi Publicitate Imobiliară SIBIU
Biroul de Cadastru şi Publicitate Imobiliară Medias

A. Partea I. Descrierea imobilului

TEREN Extravilan

Adresa: Jud. Sibiu

Nr. Crt	Nr cadastral Nr. topografic	Suprafaţa* (mp)	Observaţii / Referinţe
A1		291	Sector cadastral:17 Teren neimprejmuit;

B. Partea II. Proprietari şi acte

Inscrieri privitoare la dreptul de proprietate şi alte drepturi reale		Referinţe
/		
Act Normativ nr. 978 - ANEXA NR.54 INVENTAR DOMENIUL PUBLIC AL COMUNEI SEICA MARE, din 05/09/2002 emis de GUVERNUL ROMANIEI (Adeverinta 1041);		
B1	Intabulare, drept de PROPRIETATE, dobandit prin Lege, cota actuala 1/1	A1
	1) **COMUNA SEICA MARE DOMENIUL PUBLIC**, CIF:4241052	

C. Partea III. SARCINI .

Inscrieri privind dezmembramintele dreptului de proprietate, drepturi reale de garanţie şi sarcini	Referinţe
NU SUNT	

Document care conține date cu caracter personal, protejat de prevederile Regulamentului (UE) nr. 679/2016 și Legii 190/2018

Anexa Nr. 1 La Partea I

Teren

Nr cadastral	Suprafaţa (mp)*	Observaţii / Referinţe
	291	

* Suprafaţa este determinată in planul de proiecţie Stereo 70.

DETALII LINIARE IMOBIL

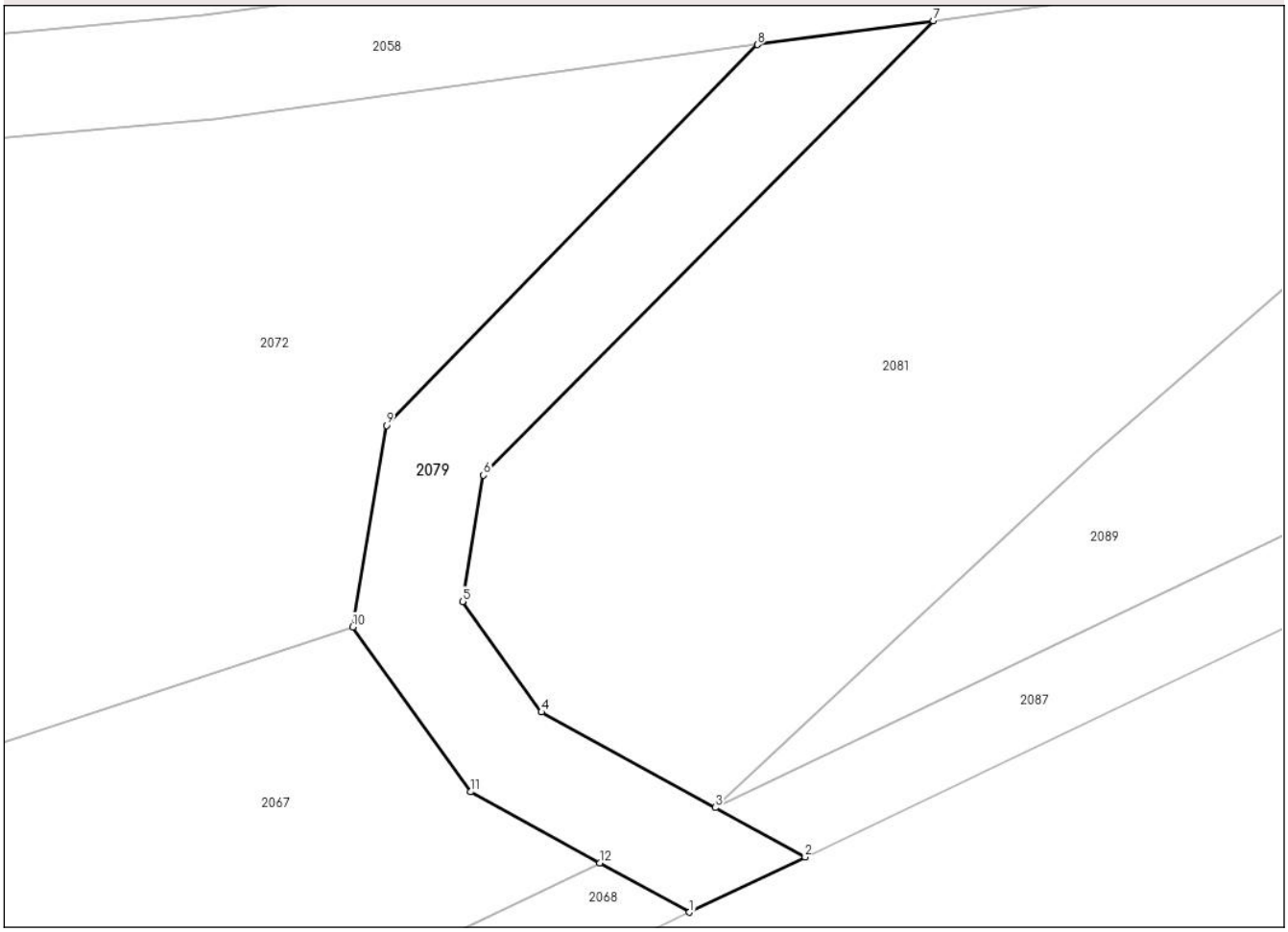

Date referitoare la teren

Crt	Categorie folosință	Intra vilan	Suprafaţa (mp)	Tarla	Parcelă	Nr. topo	Observaţii / Referinţe
1	drum	NU	291	18	471	-	

Lungime Segmente
1) Valorile lungimilor segmentelor sunt obţinute din proiecţie în plan.

Punct început	X / Y	Punct sfârşit	X / Y	Lungime segment (** (m)
1	445.811,822 501.653,436	2	445.817,376 501.656,094	6.158
2	445.817,376 501.656,094	3	445.813,059 501.658,462	4.924
3	445.813,059 501.658,462	4	445.804,696 501.663,052	9.54
4	445.804,696 501.663,052	5	445.800,896 501.668,367	6.533
5	445.800,896 501.668,367	6	445.801,909 501.674,442	6.158

Document care conține date cu caracter personal, protejat de prevederile Regulamentului (UE) nr. 679/2016 și Legii 190/2018

Punct început	X / Y	Punct sfârşit	X / Y	Lungime segment (** (m)
6	445.801,909 501.674,442	7	445.823,545 501.696,279	30.741
7	445.823,545 501.696,279	8	445.815,085 501.695,126	8.538
8	445.815,085 501.695,126	9	445.797,239 501.676,832	25.557
9	445.797,239 501.676,832	10	445.795,623 501.667,146	9.82
10	445.795,623 501.667,146	11	445.801,291 501.659,217	9.746
11	445.801,291 501.659,217	12	445.807,506 501.655,805	7.09
12	445.807,506 501.655,805	1	445.811,822 501.653,436	4.923

** Lungimile segmentelor sunt determinate în planul de proiecţie Stereo 70 şi sunt rotunjite la 1 milimetru.
*** Distanţa dintre puncte este formată din segmente cumulate ce sunt mai mici decât valoarea 1 milimetru.

Document care conține date cu caracter personal, protejat de prevederile Regulamentului (UE) nr. 679/2016 și Legii 190/2018

DATE DESPRE IMOBILUL NR. 2080

Oficiul de Cadastru şi Publicitate Imobiliară SIBIU
Biroul de Cadastru şi Publicitate Imobiliară Medias

A. Partea I. Descrierea imobilului

TEREN Extravilan

Adresa: Jud. Sibiu

Nr. Crt	Nr cadastral Nr. topografic	Suprafaţa* (mp)	Observaţii / Referinţe
A1		4.000	Sector cadastral:17 Teren neimprejmuit;

B. Partea II. Proprietari şi acte

Inscrieri privitoare la dreptul de proprietate şi alte drepturi reale		Referinţe
/		
Act Normativ nr. 7, din 13/03/1996 emis de PARLAMENTUL ROMANIEI (Lege);		
B1	Inscrierea provizorie, drept de PROPRIETATE, dobandit prin Lege, cota actuala 1/1	A1
	1) **COMUNA SEICA MARE**, CIF:4241052, PROPRIETAR NEIDENTIFICAT	

C. Partea III. SARCINI .

Inscrieri privind dezmembramintele dreptului de proprietate, drepturi reale de garanţie şi sarcini	Referinţe
NU SUNT	

Document care conține date cu caracter personal, protejat de prevederile Regulamentului (UE) nr. 679/2016 și Legii 190/2018

Anexa Nr. 1 La Partea I

Teren

Nr cadastral	Suprafaţa (mp)*	Observaţii / Referinţe
	4.000	

* Suprafaţa este determinată in planul de proiecţie Stereo 70.

DETALII LINIARE IMOBIL

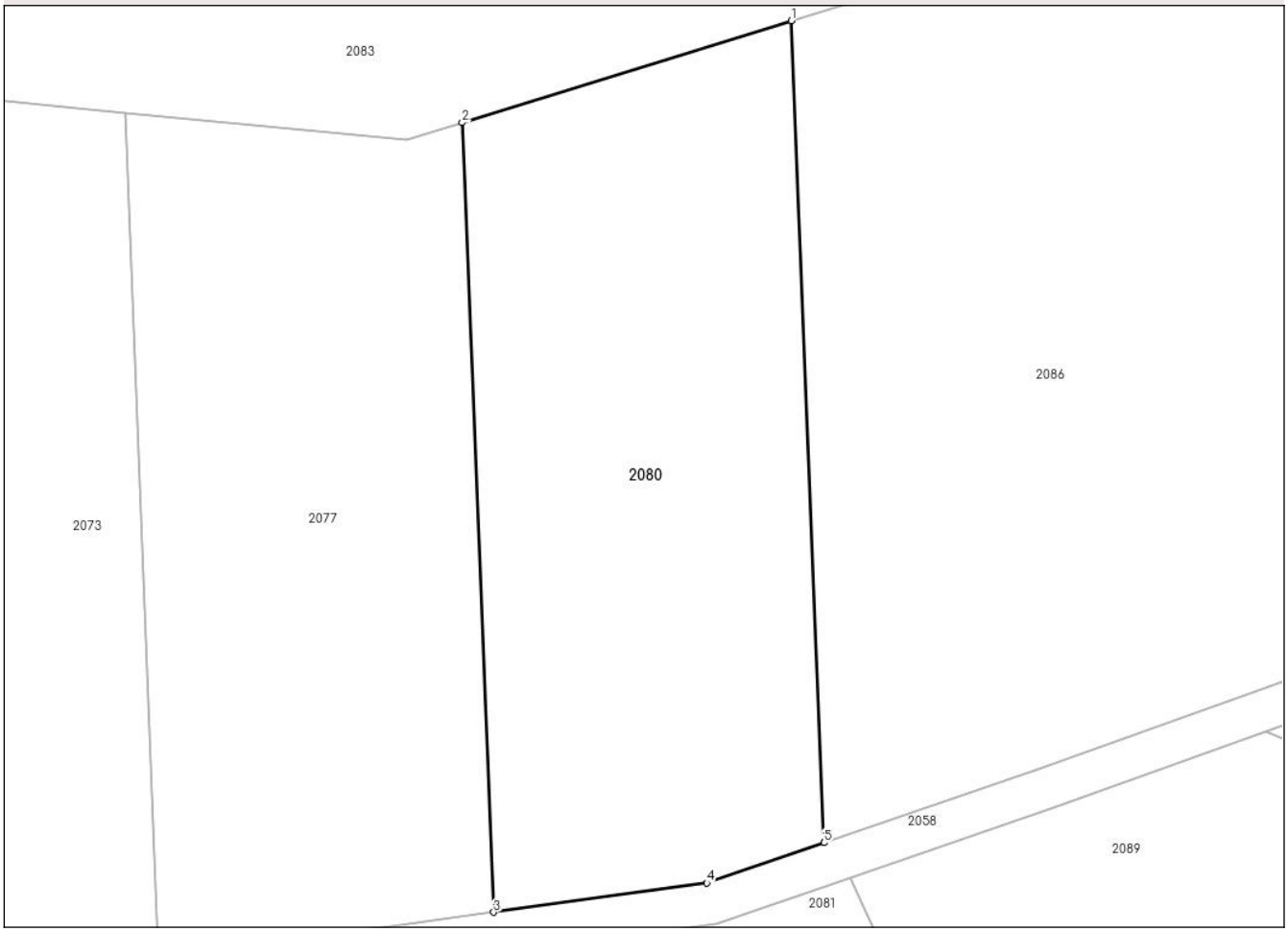

Date referitoare la teren

Crt	Categorie folosință	Intra vilan	Suprafaţa (mp)	Tarla	Parcelă	Nr. topo	Observaţii / Referinţe
1	faneata	NU	4.000	18	463/7	-	

Lungime Segmente
1) Valorile lungimilor segmentelor sunt obţinute din proiecţie în plan.

Punct început	X / Y	Punct sfârşit	X / Y	Lungime segment (** (m)
1	445.838,078 501.806,638	2	445.798,088 501.794,26	41.862
2	445.798,088 501.794,26	3	445.801,925 501.698,38	95.957
3	445.801,925 501.698,38	4	445.827,842 501.701,911	26.156
4	445.827,842 501.701,911	5	445.842,073 501.706,809	15.051
5	445.842,073 501.706,809	1	445.838,078 501.806,638	99.909

Document care conține date cu caracter personal, protejat de prevederile Regulamentului (UE) nr. 679/2016 și Legii 190/2018

** Lungimile segmentelor sunt determinate în planul de proiecţie Stereo 70 şi sunt rotunjite la 1 milimetru.
*** Distanţa dintre puncte este formată din segmente cumulate ce sunt mai mici decât valoarea 1 milimetru.

Document care conține date cu caracter personal, protejat de prevederile Regulamentului (UE) nr. 679/2016 și Legii 190/2018

DATE DESPRE IMOBILUL NR. 2081

Oficiul de Cadastru şi Publicitate Imobiliară SIBIU
Biroul de Cadastru şi Publicitate Imobiliară Medias

A. Partea I. Descrierea imobilului

TEREN Extravilan

Adresa: Jud. Sibiu

Nr. Crt	Nr cadastral Nr. topografic	Suprafaţa* (mp)	Observaţii / Referinţe
A1		988	Sector cadastral:17 Teren neimprejmuit;

B. Partea II. Proprietari şi acte

Inscrieri privitoare la dreptul de proprietate şi alte drepturi reale		Referinţe
/		
Act Normativ nr. 7, din 13/03/1996 emis de PARLAMENTUL ROMANIEI (Lege);		
B1	Inscrierea provizorie, drept de PROPRIETATE, dobandit prin Lege, cota actuala 1/1	A1
	1) **COMUNA SEICA MARE**, CIF:4241052, PROPRIETAR NEIDENTIFICAT	

C. Partea III. SARCINI .

Inscrieri privind dezmembramintele dreptului de proprietate, drepturi reale de garanţie şi sarcini	Referinţe
NU SUNT	

Document care conține date cu caracter personal, protejat de prevederile Regulamentului (UE) nr. 679/2016 și Legii 190/2018

Anexa Nr. 1 La Partea I

Teren

Nr cadastral	Suprafaţa (mp)*	Observaţii / Referinţe
	988	

* Suprafaţa este determinată in planul de proiecţie Stereo 70.

DETALII LINIARE IMOBIL

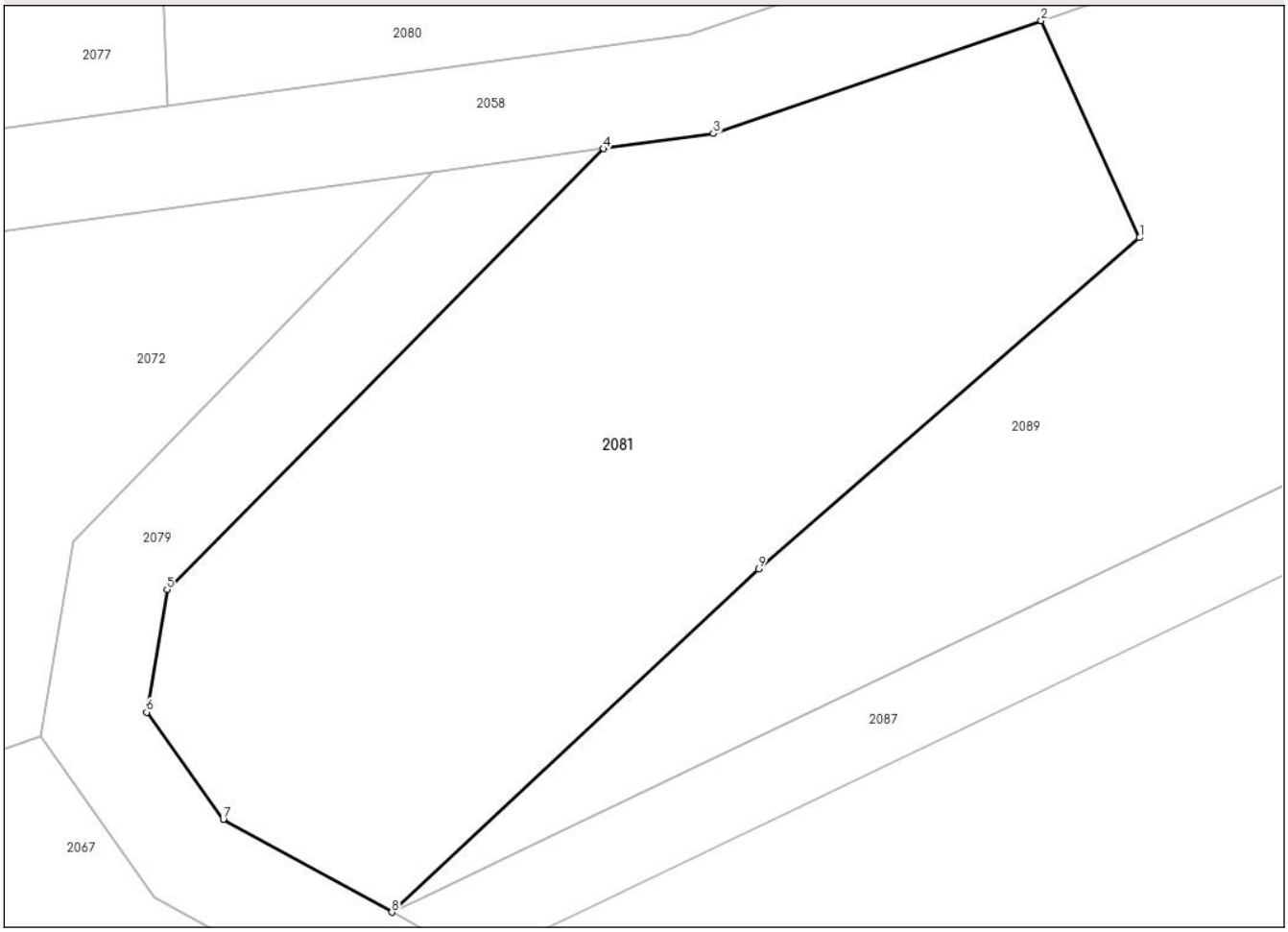

Date referitoare la teren

Crt	Categorie folosință	Intra vilan	Suprafaţa (mp)	Tarla	Parcelă	Nr. topo	Observaţii / Referinţe
1	faneata	NU	988	18	470	-	

Lungime Segmente
1) Valorile lungimilor segmentelor sunt obţinute din proiecţie în plan.

Punct început	X / Y	Punct sfârşit	X / Y	Lungime segment (** (m)
1	445.850,134 501.691,87	2	445.845,253 501.702,616	11.802
2	445.845,253 501.702,616	3	445.829,004 501.697,023	17.185
3	445.829,004 501.697,023	4	445.823,545 501.696,279	5.509
4	445.823,545 501.696,279	5	445.801,909 501.674,442	30.741
5	445.801,909 501.674,442	6	445.800,896 501.668,367	6.158

Document care conține date cu caracter personal, protejat de prevederile Regulamentului (UE) nr. 679/2016 și Legii 190/2018

Punct început	X / Y	Punct sfârşit	X / Y	Lungime segment (** (m)
6	445.800,896 501.668,367	7	445.804,696 501.663,052	6.533
7	445.804,696 501.663,052	8	445.813,059 501.658,462	9.54
8	445.813,059 501.658,462	9	445.831,249 501.675,462	24.897
9	445.831,249 501.675,462	1	445.850,134 501.691,87	25.017

** Lungimile segmentelor sunt determinate în planul de proiecţie Stereo 70 şi sunt rotunjite la 1 milimetru.
*** Distanţa dintre puncte este formată din segmente cumulate ce sunt mai mici decât valoarea 1 milimetru.

Document care conține date cu caracter personal, protejat de prevederile Regulamentului (UE) nr. 679/2016 și Legii 190/2018

DATE DESPRE IMOBILUL NR. 2082

Oficiul de Cadastru şi Publicitate Imobiliară SIBIU
Biroul de Cadastru şi Publicitate Imobiliară Medias

A. Partea I. Descrierea imobilului

TEREN Extravilan

Adresa: Jud. Sibiu

Nr. Crt	Nr cadastral Nr. topografic	Suprafaţa* (mp)	Observaţii / Referinţe
A1		2.173	Sector cadastral:17 Teren neimprejmuit;

B. Partea II. Proprietari şi acte

Inscrieri privitoare la dreptul de proprietate şi alte drepturi reale		Referinţe
/		
Act Normativ nr. 7, din 13/03/1996 emis de PARLAMENTUL ROMANIEI (Lege);		
B1	Inscrierea provizorie, drept de PROPRIETATE, dobandit prin Lege, cota actuala 1/1	A1
	1) **COMUNA SEICA MARE**, CIF:4241052, PROPRIETAR NEIDENTIFICAT	

C. Partea III. SARCINI .

Inscrieri privind dezmembramintele dreptului de proprietate, drepturi reale de garanţie şi sarcini	Referinţe
NU SUNT	

Anexa Nr. 1 La Partea I

Teren

Nr cadastral	Suprafaţa (mp)*	Observaţii / Referinţe
	2.173	

* Suprafaţa este determinată in planul de proiecţie Stereo 70.

DETALII LINIARE IMOBIL

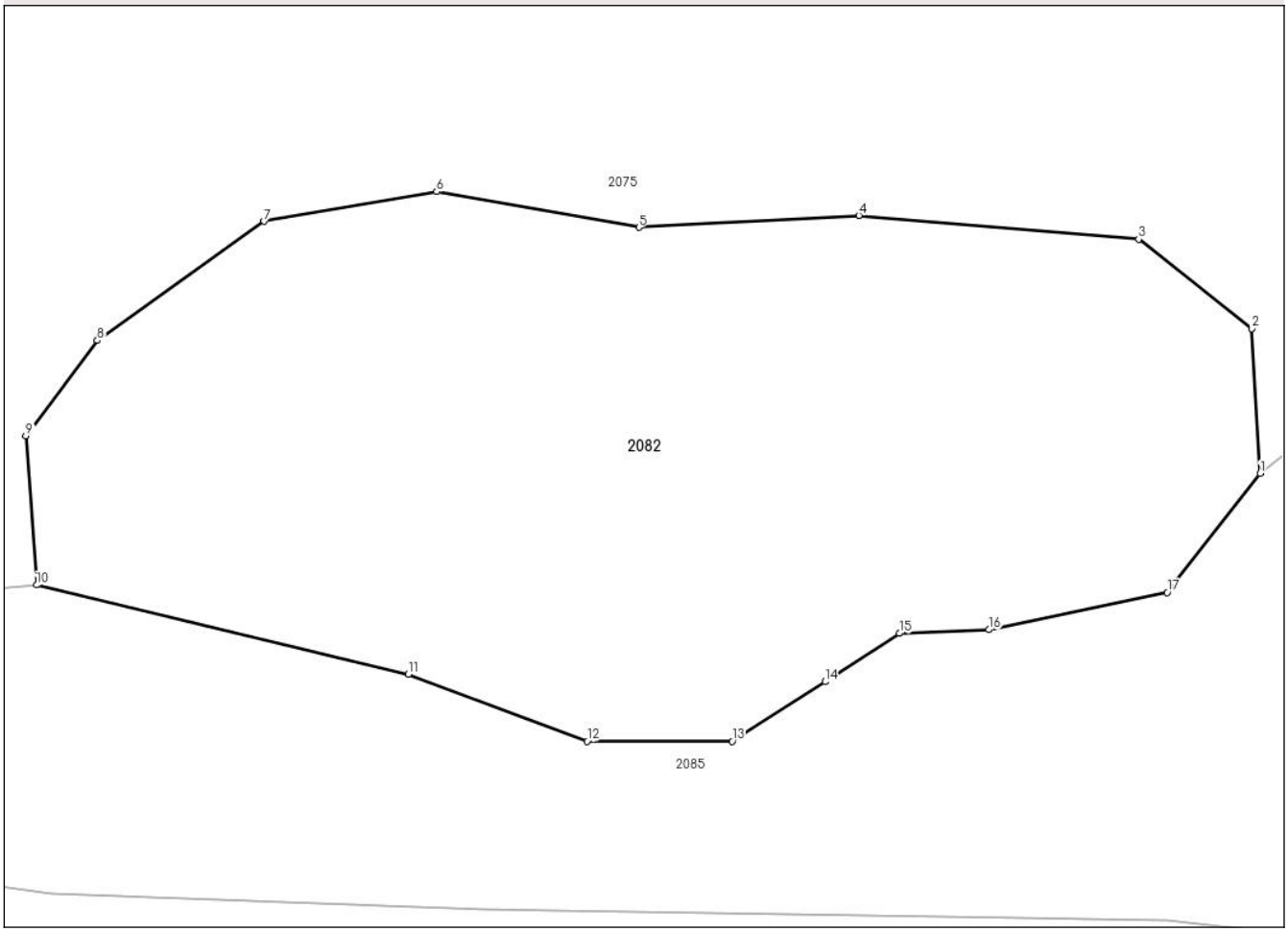

Date referitoare la teren

Crt	Categorie folosință	Intra vilan	Suprafaţa (mp)	Tarla	Parcelă	Nr. topo	Observaţii / Referinţe
1	nedetermin ata	NU	2.173	18	458	-	

Lungime Segmente
1) Valorile lungimilor segmentelor sunt obţinute din proiecţie în plan.

Punct început	X / Y	Punct sfârşit	X / Y	Lungime segment (** (m)
1	445.921,426 501.942,097	2	445.920,872 501.951,607	9.526
2	445.920,872 501.951,607	3	445.913,439 501.957,472	9.468
3	445.913,439 501.957,472	4	445.895,052 501.959,036	18.453
4	445.895,052 501.959,036	5	445.880,578 501.958,254	14.496
5	445.880,578 501.958,254	6	445.867,276 501.960,599	13.506

Document care conține date cu caracter personal, protejat de prevederile Regulamentului (UE) nr. 679/2016 și Legii 190/2018

Punct început	X / Y	Punct sfârşit	X / Y	Lungime segment (** (m)
6	445.867,276 501.960,599	7	445.855,931 501.958,644	11.512
7	445.855,931 501.958,644	8	445.844,977 501.950,825	13.459
8	445.844,977 501.950,825	9	445.840,283 501.944,57	7.821
9	445.840,283 501.944,57	10	445.840,983 501.934,766	9.828
10	445.840,983 501.934,766	11	445.865,434 501.928,902	25.144
11	445.865,434 501.928,902	12	445.877,17 501.924,504	12.533
12	445.877,17 501.924,504	13	445.886,706 501.924,504	9.536
13	445.886,706 501.924,504	14	445.892,819 501.928,413	7.256
14	445.892,819 501.928,413	15	445.897,709 501.931,59	5.831
15	445.897,709 501.931,59	16	445.903,577 501.931,834	5.873
16	445.903,577 501.931,834	17	445.915,313 501.934,278	11.988
17	445.915,313 501.934,278	1	445.921,426 501.942,097	9.925

** Lungimile segmentelor sunt determinate în planul de proiecţie Stereo 70 şi sunt rotunjite la 1 milimetru.
*** Distanţa dintre puncte este formată din segmente cumulate ce sunt mai mici decât valoarea 1 milimetru.

Document care conține date cu caracter personal, protejat de prevederile Regulamentului (UE) nr. 679/2016 și Legii 190/2018

DATE DESPRE IMOBILUL NR. 2083

Oficiul de Cadastru şi Publicitate Imobiliară SIBIU
Biroul de Cadastru şi Publicitate Imobiliară Medias

A. Partea I. Descrierea imobilului

TEREN Extravilan

Adresa: Jud. Sibiu

Nr. Crt	Nr cadastral Nr. topografic	Suprafaţa* (mp)	Observaţii / Referinţe
A1		9.865	Sector cadastral:17 Teren neimprejmuit;

B. Partea II. Proprietari şi acte

Inscrieri privitoare la dreptul de proprietate şi alte drepturi reale		Referinţe
/		
Act Normativ nr. 7, din 13/03/1996 emis de PARLAMENTUL ROMANIEI (Lege);		
B1	Inscrierea provizorie, drept de PROPRIETATE, dobandit prin Lege, cota actuala 1/1	A1
	1) **COMUNA SEICA MARE**, CIF:4241052, PROPRIETAR NEIDENTIFICAT	

C. Partea III. SARCINI .

Inscrieri privind dezmembramintele dreptului de proprietate, drepturi reale de garanţie şi sarcini	Referinţe
NU SUNT	

Anexa Nr. 1 La Partea I

Teren

Nr cadastral	Suprafaţa (mp)*	Observaţii / Referinţe
	9.865	

* Suprafaţa este determinată in planul de proiecţie Stereo 70.

DETALII LINIARE IMOBIL

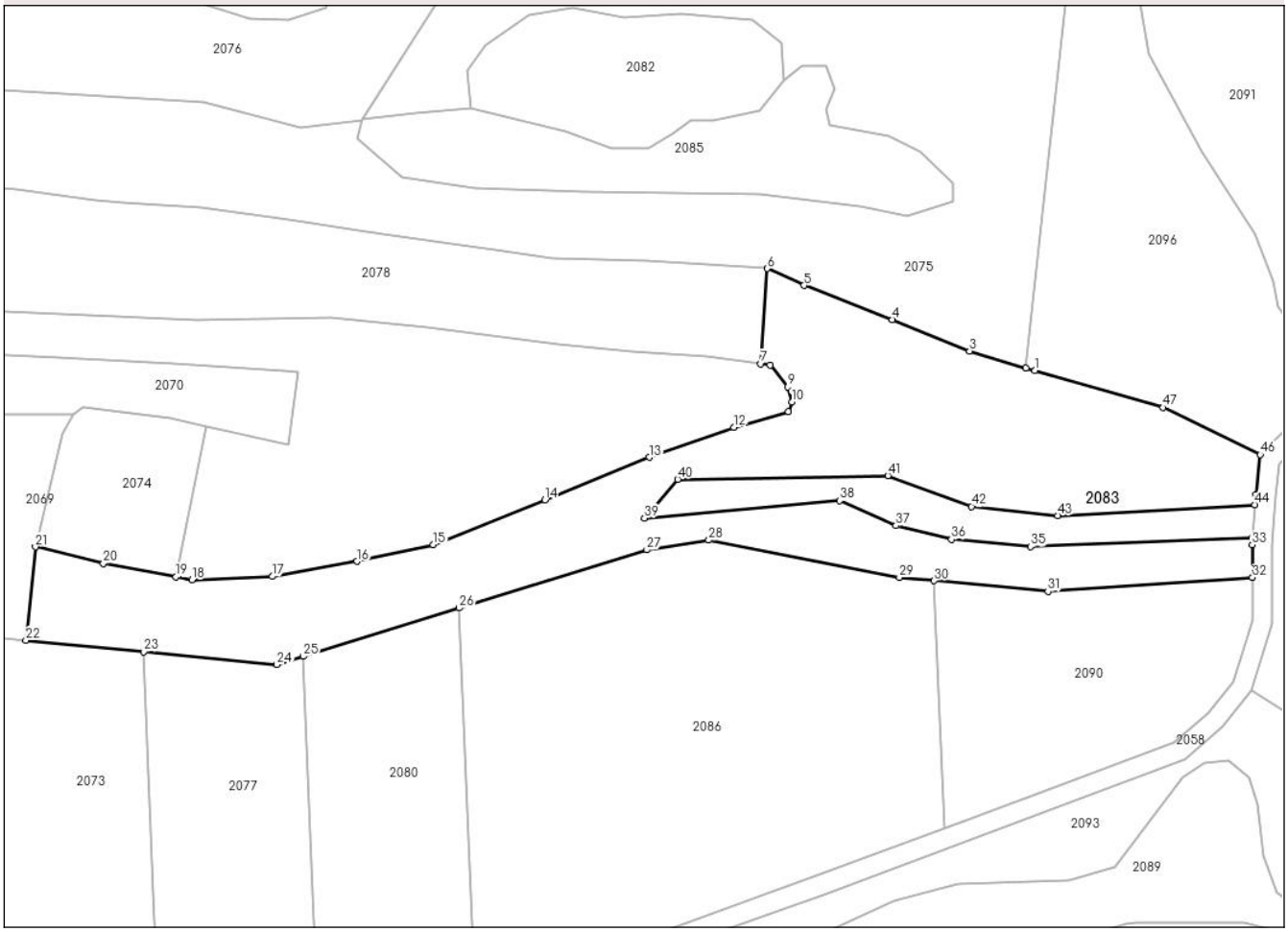

Date referitoare la teren

Crt	Categorie folosință	Intra vilan	Suprafaţa (mp)	Tarla	Parcelă	Nr. topo	Observaţii / Referinţe
1	arabil	NU	9.865	18	464/5	-	

Lungime Segmente

1) Valorile lungimilor segmentelor sunt obţinute din proiecţie în plan.

Punct început	X / Y	Punct sfârşit	X / Y	Lungime segment
1	445.985,89 501.867,554	2	445.983,662 501.868,22	2.325
4	445.949,271 501.880,634	5	445.926,646 501.889,391	24.26
7	445.915,57 501.869,322	8	445.917,991 501.868,995	2.443
10	445.923,516 501.859,484	11	445.922,617 501.857,033	2.611
13	445.886,893 501.845,298	14	445.860,111 501.834,389	28.918
16	445.811,843 501.818,587	17	445.790,135 501.814,75	22.045

Punct început	X / Y	Punct sfârşit	X / Y	Lungime segment
2	445.983,662 501.868,22	3	445.969,188 501.872,551	15.109
5	445.926,646 501.889,391	6	445.917,218 501.893,746	10.385
8	445.917,991 501.868,995	9	445.922,534 501.863,411	7.198
11	445.922,617 501.857,033	12	445.908,627 501.853,038	14.549
14	445.860,111 501.834,389	15	445.831,469 501.822,873	30.87
17	445.790,135 501.814,75	18	445.769,477 501.813,84	20.678

Punct început	X / Y	Punct sfârşit	X / Y	Lungime segment
3	445.969,188 501.872,551	4	445.949,271 501.880,634	21.494
6	445.917,218 501.893,746	7	445.915,57 501.869,322	24.48
9	445.922,534 501.863,411	10	445.923,516 501.859,484	4.048
12	445.908,627 501.853,038	13	445.886,893 501.845,298	23.071
15	445.831,469 501.822,873	16	445.811,843 501.818,587	20.089
18	445.769,477 501.813,84	19	445.765,389 501.814,604	4.159

Document care conține date cu caracter personal, protejat de prevederile Regulamentului (UE) nr. 679/2016 și Legii 190/2018

Punct început	X / Y	Punct sfârşit	X / Y	Lungime segment
19	445.765,389 501.814,604	20	445.746,743 501.818,085	18.968
22	445.726,836 501.798,363	23	445.757,09 501.795,452	30.394
25	445.798,088 501.794,26	26	445.838,078 501.806,638	41.862
28	445.902,222 501.824,035	29	445.951,127 501.814,472	49.831
31	445.989,275 501.810,937	32	446.041,805 501.814,476	52.649
34	446.041,849 501.824,78	35	445.984,842 501.822,406	57.057
37	445.950,283 501.827,751	38	445.935,78 501.834,179	15.863
40	445.894,194 501.839,676	41	445.948,161 501.840,602	53.974
43	445.991,753 501.830,332	44	446.042,458 501.833,147	50.783
46	446.043,802 501.846,002	47	446.018,885 501.858,076	27.689

Punct început	X / Y	Punct sfârşit	X / Y	Lungime segment
20	445.746,743 501.818,085	21	445.729,255 501.822,329	17.995
23	445.757,09 501.795,452	24	445.791,301 501.792,159	34.369
26	445.838,078 501.806,638	27	445.886,275 501.821,556	50.453
29	445.951,127 501.814,472	30	445.960,061 501.813,644	8.973
32	446.041,805 501.814,476	33	446.041,71 501.822,866	8.391
35	445.984,842 501.822,406	36	445.964,53 501.824,224	20.393
38	445.935,78 501.834,179	39	445.885,706 501.829,677	50.277
41	445.948,161 501.840,602	42	445.969,683 501.832,707	22.925
44	446.042,458 501.833,147	45	446.042,642 501.835,677	2.536
47	446.018,885 501.858,076	1	445.985,89 501.867,554	34.33

Punct început	X / Y	Punct sfârşit	X / Y	Lungime segment
21	445.729,255 501.822,329	22	445.726,836 501.798,363	24.088
24	445.791,301 501.792,159	25	445.798,088 501.794,26	7.105
27	445.886,275 501.821,556	28	445.902,222 501.824,035	16.139
30	445.960,061 501.813,644	31	445.989,275 501.810,937	29.339
33	446.041,71 501.822,866	34	446.041,849 501.824,78	1.92
36	445.964,53 501.824,224	37	445.950,283 501.827,751	14.677
39	445.885,706 501.829,677	40	445.894,194 501.839,676	13.116
42	445.969,683 501.832,707	43	445.991,753 501.830,332	22.197
45	446.042,642 501.835,677	46	446.043,802 501.846,002	10.39

** Lungimile segmentelor sunt determinate în planul de proiecţie Stereo 70 şi sunt rotunjite la 1 milimetru.
*** Distanţa dintre puncte este formată din segmente cumulate ce sunt mai mici decât valoarea 1 milimetru.

Document care conține date cu caracter personal, protejat de prevederile Regulamentului (UE) nr. 679/2016 și Legii 190/2018

DATE DESPRE IMOBILUL NR. 2084

Oficiul de Cadastru şi Publicitate Imobiliară SIBIU
Biroul de Cadastru şi Publicitate Imobiliară Medias

A. Partea I. Descrierea imobilului

TEREN Extravilan

Adresa: Jud. Sibiu

Nr. Crt	Nr cadastral Nr. topografic	Suprafaţa* (mp)	Observaţii / Referinţe
A1		1.600	Sector cadastral:17 Teren neimprejmuit;

B. Partea II. Proprietari şi acte

Inscrieri privitoare la dreptul de proprietate şi alte drepturi reale		Referinţe
/		
Act Administrativ nr. 264/54, din 07/02/1995 emis de CJPSDPAT SIBIU (titlu de proprietate);		
B1	Intabulare, drept de PROPRIETATE, dobandit prin Constituire, cota actuala 1/1	A1
	1) **SCHNEIDER DANIEL**	

C. Partea III. SARCINI .

Inscrieri privind dezmembramintele dreptului de proprietate, drepturi reale de garanţie şi sarcini	Referinţe
NU SUNT	

Document care conține date cu caracter personal, protejat de prevederile Regulamentului (UE) nr. 679/2016 și Legii 190/2018

Anexa Nr. 1 La Partea I

Teren

Nr cadastral	Suprafaţa (mp)*	Observaţii / Referinţe
	1.600	

* Suprafaţa este determinată in planul de proiecţie Stereo 70.

DETALII LINIARE IMOBIL

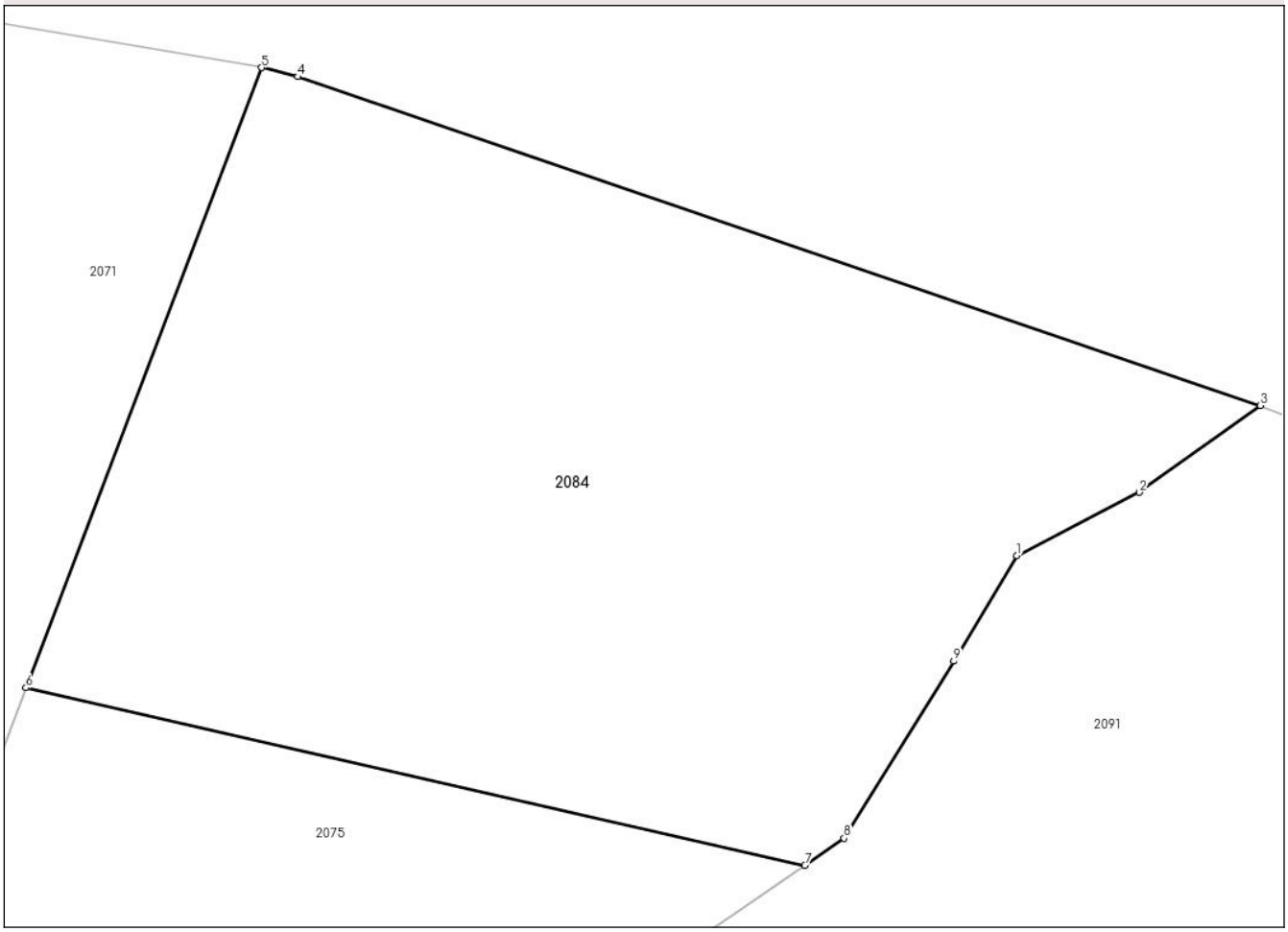

Date referitoare la teren

Crt	Categorie folosință	Intra vilan	Suprafaţa (mp)	Tarla	Parcelă	Nr. topo	Observaţii / Referinţe
1	faneata	NU	1.600	18	457/2	-	

Lungime Segmente
1) Valorile lungimilor segmentelor sunt obţinute din proiecţie în plan.

Punct început	X / Y	Punct sfârşit	X / Y	Lungime segment (** (m)
1	445.913,203 502.094,692	2	445.919,782 502.098,092	7.405
2	445.919,782 502.098,092	3	445.926,29 502.102,76	8.01
3	445.926,29 502.102,76	4	445.874,502 502.120,425	54.718
4	445.874,502 502.120,425	5	445.872,57 502.120,914	1.993
5	445.872,57 502.120,914	6	445.859,89 502.087,595	35.65

Document care conține date cu caracter personal, protejat de prevederile Regulamentului (UE) nr. 679/2016 și Legii 190/2018

Punct început	X / Y	Punct sfârşit	X / Y	Lungime segment (** (m)
6	445.859,89 502.087,595	7	445.901,788 502.078,055	42.971
7	445.901,788 502.078,055	8	445.903,902 502.079,504	2.562
8	445.903,902 502.079,504	9	445.909,8 502.089,024	11.2
9	445.909,8 502.089,024	1	445.913,203 502.094,692	6.61

** Lungimile segmentelor sunt determinate în planul de proiecţie Stereo 70 şi sunt rotunjite la 1 milimetru.
*** Distanţa dintre puncte este formată din segmente cumulate ce sunt mai mici decât valoarea 1 milimetru.

Document care conține date cu caracter personal, protejat de prevederile Regulamentului (UE) nr. 679/2016 și Legii 190/2018

DATE DESPRE IMOBILUL NR. 2085

Oficiul de Cadastru şi Publicitate Imobiliară SIBIU
Biroul de Cadastru şi Publicitate Imobiliară Medias

A. Partea I. Descrierea imobilului

TEREN Extravilan

Adresa: Jud. Sibiu

Nr. Crt	Nr cadastral Nr. topografic	Suprafaţa* (mp)	Observaţii / Referinţe
A1		2.718	Sector cadastral:17 Teren neimprejmuit;

B. Partea II. Proprietari şi acte

Inscrieri privitoare la dreptul de proprietate şi alte drepturi reale		Referinţe
/		
Act Normativ nr. 7, din 13/03/1996 emis de PARLAMENTUL ROMANIEI (Lege);		
B1	Inscrierea provizorie, drept de PROPRIETATE, dobandit prin Lege, cota actuala 1/1	A1
	1) **COMUNA SEICA MARE**, CIF:4241052, PROPRIETAR NEIDENTIFICAT	

C. Partea III. SARCINI .

Inscrieri privind dezmembramintele dreptului de proprietate, drepturi reale de garanţie şi sarcini	Referinţe
NU SUNT	

Anexa Nr. 1 La Partea I

Teren

Nr cadastral	Suprafaţa (mp)*	Observaţii / Referinţe
	2.718	

* Suprafaţa este determinată in planul de proiecţie Stereo 70.

DETALII LINIARE IMOBIL

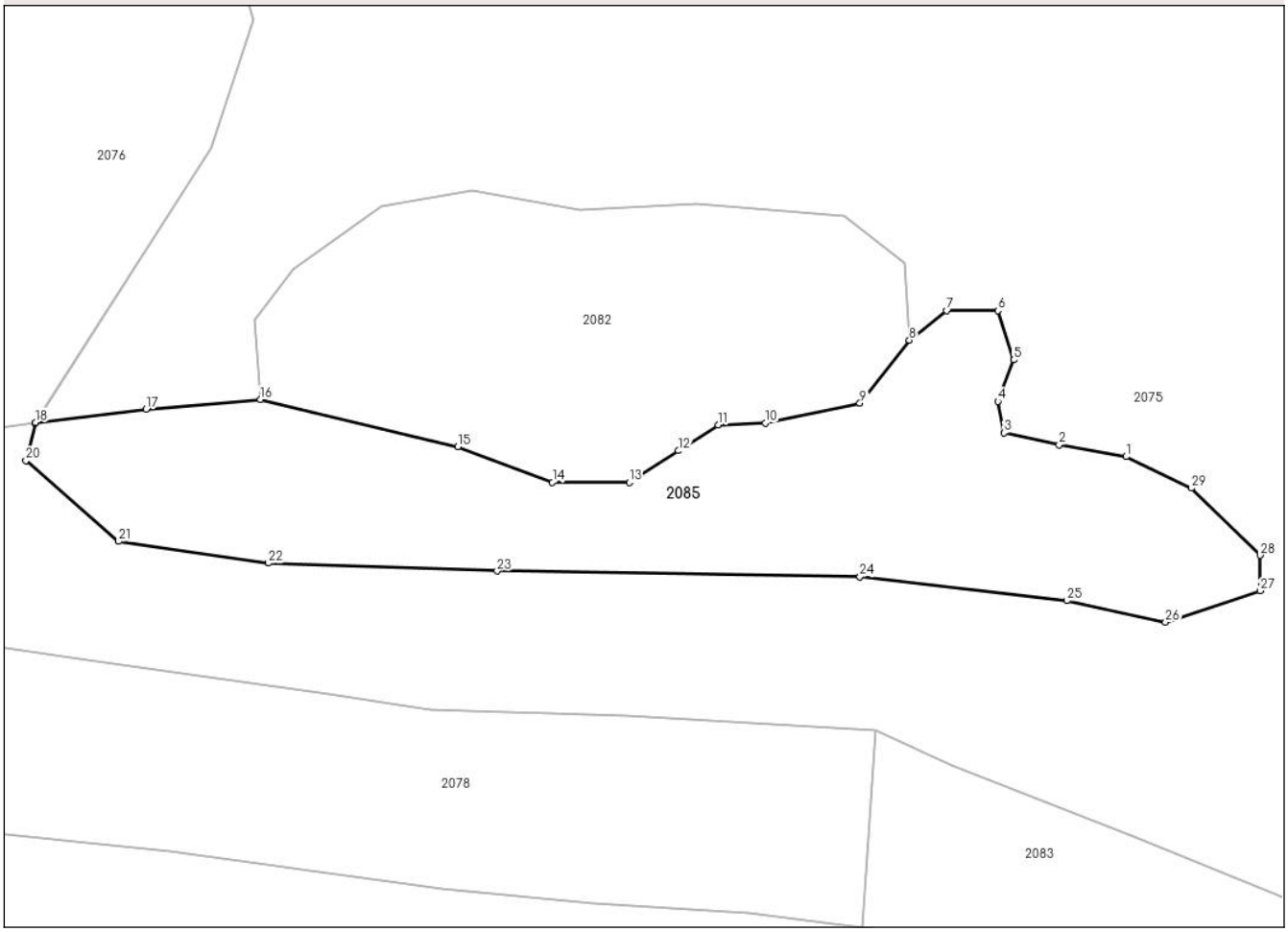

Date referitoare la teren

Crt	Categorie folosință	Intra vilan	Suprafaţa (mp)	Tarla	Parcelă	Nr. topo	Observaţii / Referinţe
1	padure	NU	2.718	18	459	-	Tufaris

Lungime Segmente

1) Valorile lungimilor segmentelor sunt obţinute din proiecţie în plan.

Punct început	X / Y	Punct sfârşit	X / Y	Lungime segment (** (m)
1	445.948,322 501.927,68	2	445.940,009 501.929,146	8.442
3	445.933,162 501.930,612	4	445.932,429 501.934,522	3.978
5	445.934,385 501.939,654	6	445.932,429 501.945,762	6.414
7	445.926,072 501.945,762	8	445.921,426 501.942,097	5.917
9	445.915,313 501.934,278	10	445.903,577 501.931,834	11.988

Punct început	X / Y	Punct sfârşit	X / Y	Lungime segment (** (m)
2	445.940,009 501.929,146	3	445.933,162 501.930,612	7.002
4	445.932,429 501.934,522	5	445.934,385 501.939,654	5.492
6	445.932,429 501.945,762	7	445.926,072 501.945,762	6.357
8	445.921,426 501.942,097	9	445.915,313 501.934,278	9.925
10	445.903,577 501.931,834	11	445.897,709 501.931,59	5.873

Document care conține date cu caracter personal, protejat de prevederile Regulamentului (UE) nr. 679/2016 și Legii 190/2018

Punct început	X / Y	Punct sfârşit	X / Y	Lungime segment (** (m)
11	445.897,709 501.931,59	12	445.892,819 501.928,413	5.831
13	445.886,706 501.924,504	14	445.877,17 501.924,504	9.536
15	445.865,434 501.928,902	16	445.840,983 501.934,766	25.144
17	445.826,802 501.933,545	18	445.813,114 501.931,921	13.784
19	445.813,044 501.931,815	20	445.811,887 501.927,192	4.766
21	445.823,379 501.917,173	22	445.841,961 501.914,485	18.776
23	445.870,324 501.913,508	24	445.915,313 501.912,775	44.995
25	445.940,987 501.909,842	26	445.953,212 501.907,154	12.517
27	445.964,948 501.911,064	28	445.964,948 501.915,462	4.398
29	445.956,391 501.923,77	1	445.948,322 501.927,68	8.966

Punct început	X / Y	Punct sfârşit	X / Y	Lungime segment (** (m)
12	445.892,819 501.928,413	13	445.886,706 501.924,504	7.256
14	445.877,17 501.924,504	15	445.865,434 501.928,902	12.533
16	445.840,983 501.934,766	17	445.826,802 501.933,545	14.234
18	445.813,114 501.931,921	19	445.813,044 501.931,815	0.127
20	445.811,887 501.927,192	21	445.823,379 501.917,173	15.246
22	445.841,961 501.914,485	23	445.870,324 501.913,508	28.38
24	445.915,313 501.912,775	25	445.940,987 501.909,842	25.84
26	445.953,212 501.907,154	27	445.964,948 501.911,064	12.37
28	445.964,948 501.915,462	29	445.956,391 501.923,77	11.927

** Lungimile segmentelor sunt determinate în planul de proiecţie Stereo 70 şi sunt rotunjite la 1 milimetru.
*** Distanţa dintre puncte este formată din segmente cumulate ce sunt mai mici decât valoarea 1 milimetru.

Document care conține date cu caracter personal, protejat de prevederile Regulamentului (UE) nr. 679/2016 și Legii 190/2018

DATE DESPRE IMOBILUL NR. 2086

Oficiul de Cadastru şi Publicitate Imobiliară SIBIU
Biroul de Cadastru şi Publicitate Imobiliară Medias

A. Partea I. Descrierea imobilului

TEREN Extravilan

Adresa: Jud. Sibiu

Nr. Crt	Nr cadastral Nr. topografic	Suprafaţa* (mp)	Observaţii / Referinţe
A1		10.900	Sector cadastral:17 Teren neimprejmuit;

B. Partea II. Proprietari şi acte

Inscrieri privitoare la dreptul de proprietate şi alte drepturi reale		Referinţe
/		
Act Administrativ nr. 270/54, din 08/02/1995 emis de CJPSDPAT SIBIU (titlu de proprietate);		
B1	Intabulare, drept de PROPRIETATE, dobandit prin Constituire, cota actuala 1/1	A1
	1) **FRĂŢILĂ SOFIA**	

C. Partea III. SARCINI .

Inscrieri privind dezmembramintele dreptului de proprietate, drepturi reale de garanţie şi sarcini	Referinţe
NU SUNT	

Document care conține date cu caracter personal, protejat de prevederile Regulamentului (UE) nr. 679/2016 și Legii 190/2018

Anexa Nr. 1 La Partea I

Teren

Nr cadastral	Suprafaţa (mp)*	Observaţii / Referinţe
	10.900	

* Suprafaţa este determinată in planul de proiecţie Stereo 70.

DETALII LINIARE IMOBIL

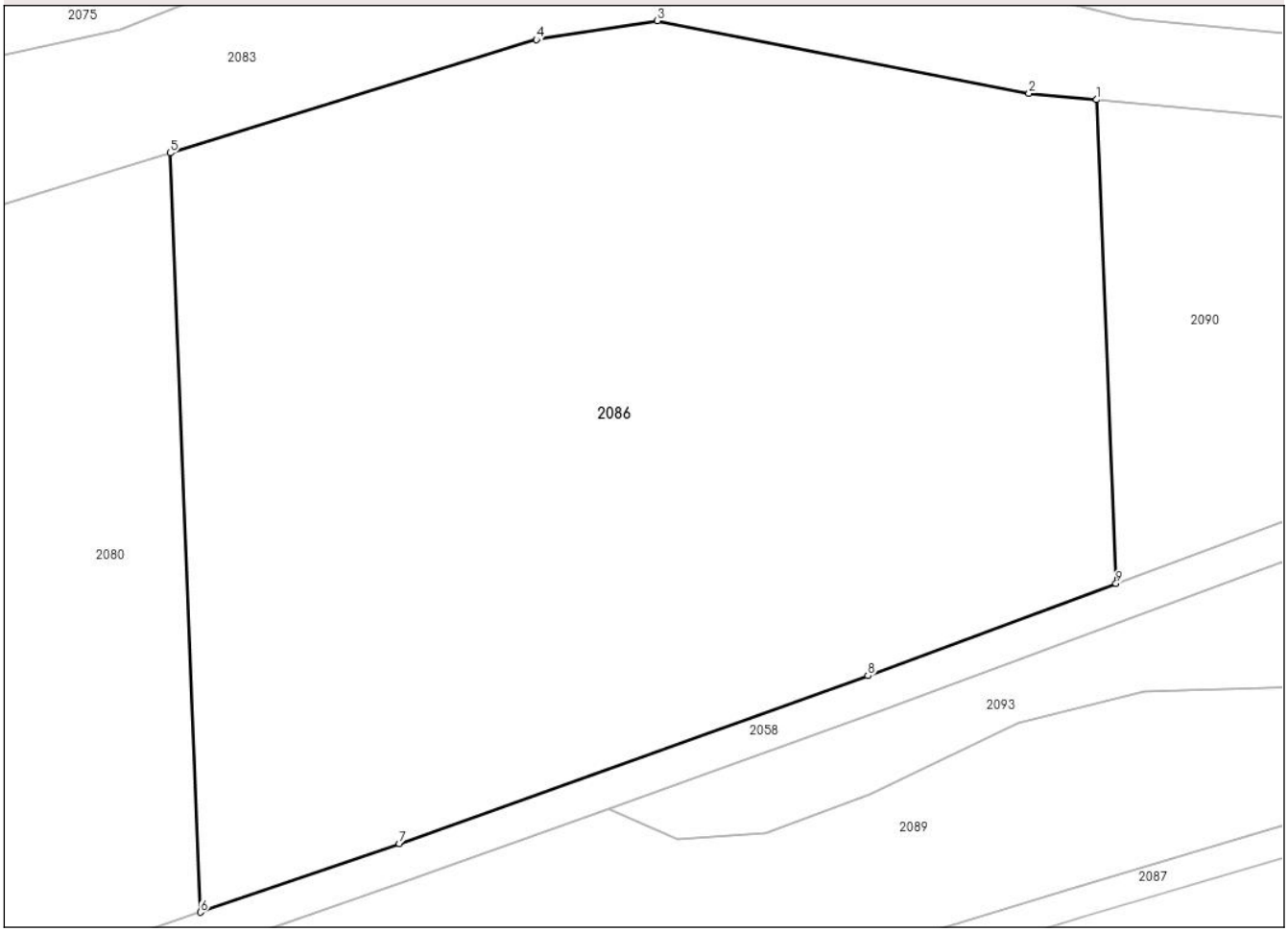

Date referitoare la teren

Crt	Categorie folosință	Intra vilan	Suprafaţa (mp)	Tarla	Parcelă	Nr. topo	Observaţii / Referinţe
1	faneata	NU	10.900	18	463/8	-	

Lungime Segmente
1) Valorile lungimilor segmentelor sunt obţinute din proiecţie în plan.

Punct început	X / Y	Punct sfârşit	X / Y	Lungime segment (** (m)
1	445.960,061 501.813,644	2	445.951,127 501.814,472	8.973
2	445.951,127 501.814,472	3	445.902,222 501.824,035	49.831
3	445.902,222 501.824,035	4	445.886,275 501.821,556	16.139
4	445.886,275 501.821,556	5	445.838,078 501.806,638	50.453
5	445.838,078 501.806,638	6	445.842,073 501.706,809	99.909

Document care conține date cu caracter personal, protejat de prevederile Regulamentului (UE) nr. 679/2016 și Legii 190/2018

Punct început	X / Y	Punct sfârşit	X / Y	Lungime segment (** (m)
6	445.842,073 501.706,809	7	445.868,263 501.715,823	27.698
7	445.868,263 501.715,823	8	445.929,936 501.737,92	65.513
8	445.929,936 501.737,92	9	445.962,607 501.750,025	34.842
9	445.962,607 501.750,025	1	445.960,061 501.813,644	63.67

** Lungimile segmentelor sunt determinate în planul de proiecţie Stereo 70 şi sunt rotunjite la 1 milimetru.
*** Distanţa dintre puncte este formată din segmente cumulate ce sunt mai mici decât valoarea 1 milimetru.

Document care conține date cu caracter personal, protejat de prevederile Regulamentului (UE) nr. 679/2016 și Legii 190/2018

DATE DESPRE IMOBILUL NR. 2087

Oficiul de Cadastru şi Publicitate Imobiliară SIBIU
Biroul de Cadastru şi Publicitate Imobiliară Medias

A. Partea I. Descrierea imobilului

TEREN Extravilan

Adresa: Jud. Sibiu

Nr. Crt	Nr cadastral Nr. topografic	Suprafaţa* (mp)	Observaţii / Referinţe
A1		1.196	Sector cadastral:17 Teren neimprejmuit;

B. Partea II. Proprietari şi acte

Inscrieri privitoare la dreptul de proprietate şi alte drepturi reale		Referinţe
/		
Act Normativ nr. 7, din 13/03/1996 emis de PARLAMENTUL ROMANIEI (Lege);		
B1	Inscrierea provizorie, drept de PROPRIETATE, dobandit prin Lege, cota actuala 1/1	A1
	1) **COMUNA SEICA MARE**, CIF:4241052, PROPRIETAR NEIDENTIFICAT	

C. Partea III. SARCINI .

Inscrieri privind dezmembramintele dreptului de proprietate, drepturi reale de garanţie şi sarcini	Referinţe
NU SUNT	

Anexa Nr. 1 La Partea I

Teren

Nr cadastral	Suprafaţa (mp)*	Observaţii / Referinţe
	1.196	

* Suprafaţa este determinată in planul de proiecţie Stereo 70.

DETALII LINIARE IMOBIL

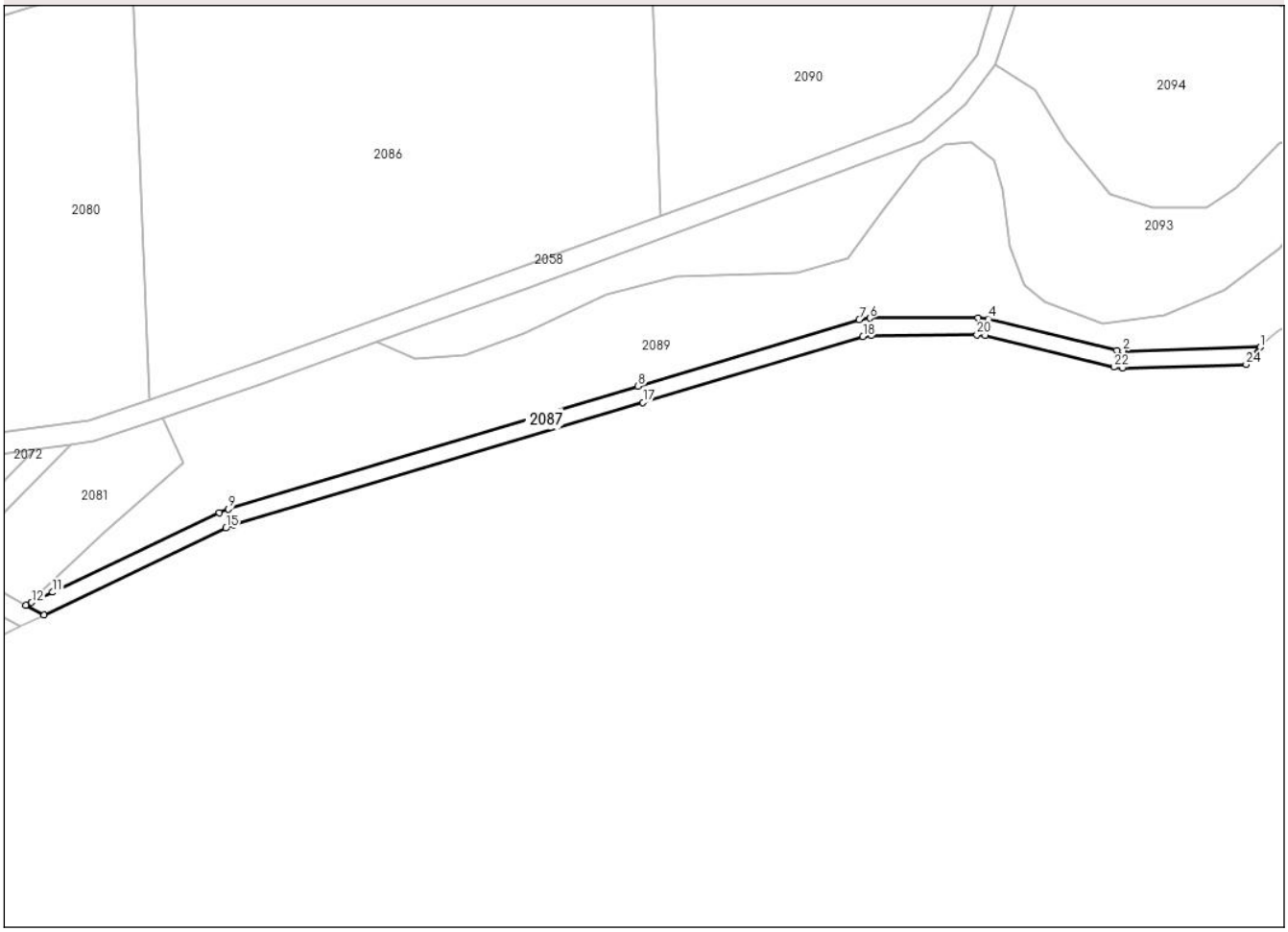

Date referitoare la teren

Crt	Categorie folosință	Intra vilan	Suprafaţa (mp)	Tarla	Parcelă	Nr. topo	Observaţii / Referinţe
1	ape curgatoare	NU	1.196	18	482	-	

Lungime Segmente

1) Valorile lungimilor segmentelor sunt obţinute din proiecţie în plan.

Punct început	X / Y	Punct sfârşit	X / Y	Lungime segment (** (m)
1	446.103,725 501.719,137	2	446.071,372 501.718,245	32.366
3	446.069,935 501.718,398	4	446.039,692 501.725,793	31.134
5	446.037,234 501.726,084	6	446.011,813 501.725,958	25.422
7	446.009,288 501.725,582	8	445.957,234 501.709,987	54.339
9	445.860,75 501.681,082	10	445.858,601 501.680,252	2.304

Punct început	X / Y	Punct sfârşit	X / Y	Lungime segment (** (m)
2	446.071,372 501.718,245	3	446.069,935 501.718,398	1.445
4	446.039,692 501.725,793	5	446.037,234 501.726,084	2.475
6	446.011,813 501.725,958	7	446.009,288 501.725,582	2.553
8	445.957,234 501.709,987	9	445.860,75 501.681,082	100.721
10	445.858,601 501.680,252	11	445.819,385 501.661,489	43.473

Document care conține date cu caracter personal, protejat de prevederile Regulamentului (UE) nr. 679/2016 și Legii 190/2018

Punct început	X / Y	Punct sfârşit	X / Y	Lungime segment (** (m)
11	445.819,385 501.661,489	12	445.814,402 501.659,105	5.524
13	445.813,059 501.658,462	14	445.817,376 501.656,094	4.924
15	445.860,187 501.676,576	16	445.862,047 501.677,295	1.994
17	445.958,382 501.706,156	18	446.010,161 501.721,668	54.052
19	446.012,119 501.721,96	20	446.037,009 501.722,082	24.89
21	446.038,98 501.721,85	22	446.069,246 501.714,448	31.158
23	446.071,217 501.714,239	24	446.100,42 501.715,069	29.215
25	446.101,278 501.716,756	1	446.103,725 501.719,137	3.414

Punct început	X / Y	Punct sfârşit	X / Y	Lungime segment (** (m)
12	445.814,402 501.659,105	13	445.813,059 501.658,462	1.488
14	445.817,376 501.656,094	15	445.860,187 501.676,576	47.459
16	445.862,047 501.677,295	17	445.958,382 501.706,156	100.565
18	446.010,161 501.721,668	19	446.012,119 501.721,96	1.98
20	446.037,009 501.722,082	21	446.038,98 501.721,85	1.985
22	446.069,246 501.714,448	23	446.071,217 501.714,239	1.982
24	446.100,42 501.715,069	25	446.101,278 501.716,756	1.893

** Lungimile segmentelor sunt determinate în planul de proiecţie Stereo 70 şi sunt rotunjite la 1 milimetru.
*** Distanţa dintre puncte este formată din segmente cumulate ce sunt mai mici decât valoarea 1 milimetru.

Document care conține date cu caracter personal, protejat de prevederile Regulamentului (UE) nr. 679/2016 și Legii 190/2018

DATE DESPRE IMOBILUL NR. 2088

Oficiul de Cadastru şi Publicitate Imobiliară SIBIU
Biroul de Cadastru şi Publicitate Imobiliară Medias

A. Partea I. Descrierea imobilului

TEREN Extravilan

Adresa: Jud. Sibiu

Nr. Crt	Nr cadastral Nr. topografic	Suprafaţa* (mp)	Observaţii / Referinţe
A1		1.300	Sector cadastral:17 Teren neimprejmuit;

B. Partea II. Proprietari şi acte

Inscrieri privitoare la dreptul de proprietate şi alte drepturi reale		Referinţe
/		
Act Administrativ nr. 270/54, din 08/02/1995 emis de CJPSDPAT SIBIU (titlu de proprietate);		
B1	Intabulare, drept de PROPRIETATE, dobandit prin Reconstituire, cota actuala 1/1	A1
	1) **FRĂŢILĂ SOFIA**	

C. Partea III. SARCINI .

Inscrieri privind dezmembramintele dreptului de proprietate, drepturi reale de garanţie şi sarcini	Referinţe
NU SUNT	

Document care conține date cu caracter personal, protejat de prevederile Regulamentului (UE) nr. 679/2016 și Legii 190/2018

Anexa Nr. 1 La Partea I

Teren

Nr cadastral	Suprafaţa (mp)*	Observaţii / Referinţe
	1.300	

* Suprafaţa este determinată in planul de proiecţie Stereo 70.

DETALII LINIARE IMOBIL

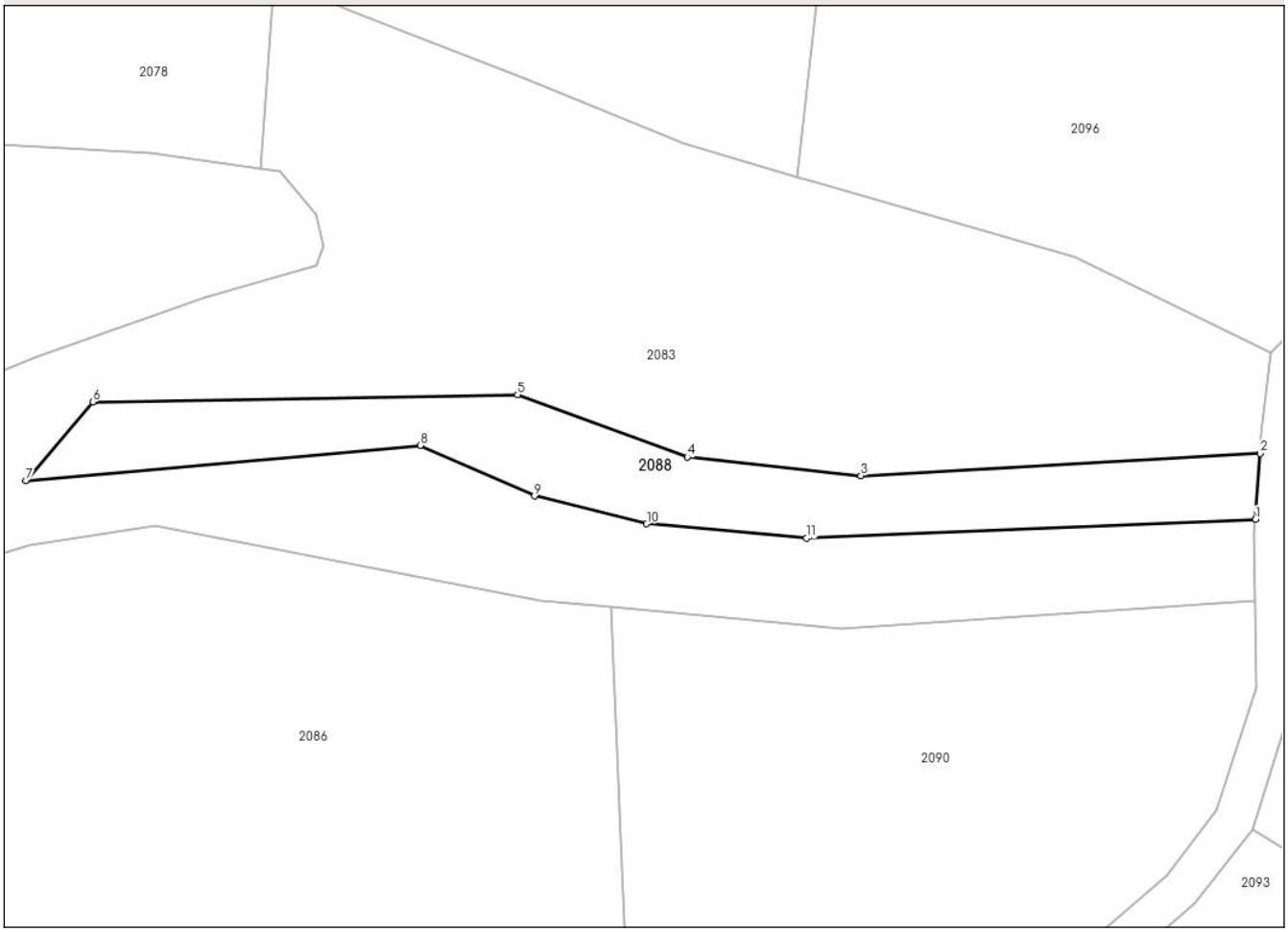

Date referitoare la teren

Crt	Categorie folosință	Intra vilan	Suprafaţa (mp)	Tarla	Parcelă	Nr. topo	Observaţii / Referinţe
1	padure	NU	1.300	18	462	-	Tufaris

Lungime Segmente
1) Valorile lungimilor segmentelor sunt obţinute din proiecţie în plan.

Punct început	X / Y	Punct sfârşit	X / Y	Lungime segment (** (m)
1	446.041,849 501.824,78	2	446.042,458 501.833,147	8.389
2	446.042,458 501.833,147	3	445.991,753 501.830,332	50.783
3	445.991,753 501.830,332	4	445.969,683 501.832,707	22.197
4	445.969,683 501.832,707	5	445.948,161 501.840,602	22.925
5	445.948,161 501.840,602	6	445.894,194 501.839,676	53.974

Document care conține date cu caracter personal, protejat de prevederile Regulamentului (UE) nr. 679/2016 și Legii 190/2018

Punct început	X / Y	Punct sfârşit	X / Y	Lungime segment (** (m)
6	445.894,194 501.839,676	7	445.885,706 501.829,677	13.116
7	445.885,706 501.829,677	8	445.935,78 501.834,179	50.277
8	445.935,78 501.834,179	9	445.950,283 501.827,751	15.863
9	445.950,283 501.827,751	10	445.964,53 501.824,224	14.677
10	445.964,53 501.824,224	11	445.984,842 501.822,406	20.393
11	445.984,842 501.822,406	1	446.041,849 501.824,78	57.057

** Lungimile segmentelor sunt determinate în planul de proiecţie Stereo 70 şi sunt rotunjite la 1 milimetru.
*** Distanţa dintre puncte este formată din segmente cumulate ce sunt mai mici decât valoarea 1 milimetru.

Document care conține date cu caracter personal, protejat de prevederile Regulamentului (UE) nr. 679/2016 și Legii 190/2018

DATE DESPRE IMOBILUL NR. 2089

Oficiul de Cadastru şi Publicitate Imobiliară SIBIU
Biroul de Cadastru şi Publicitate Imobiliară Medias

A. Partea I. Descrierea imobilului

TEREN Extravilan

Adresa: Jud. Sibiu

Nr. Crt	Nr cadastral Nr. topografic	Suprafaţa* (mp)	Observaţii / Referinţe
A1		6.670	Sector cadastral:17 Teren neimprejmuit;

B. Partea II. Proprietari şi acte

Inscrieri privitoare la dreptul de proprietate şi alte drepturi reale		Referinţe
/		
Act Normativ nr. 7, din 13/03/1996 emis de PARLAMENTUL ROMANIEI (Lege);		
B1	Inscrierea provizorie, drept de PROPRIETATE, dobandit prin Lege, cota actuala 1/1	A1
	1) **COMUNA SEICA MARE**, CIF:4241052, PROPRIETAR NEIDENTIFICAT	

C. Partea III. SARCINI .

Inscrieri privind dezmembramintele dreptului de proprietate, drepturi reale de garanţie şi sarcini	Referinţe
NU SUNT	

Document care conține date cu caracter personal, protejat de prevederile Regulamentului (UE) nr. 679/2016 și Legii 190/2018

Anexa Nr. 1 La Partea I

Teren

Nr cadastral	Suprafaţa (mp)*	Observaţii / Referinţe
	6.670	

* Suprafaţa este determinată in planul de proiecţie Stereo 70.

DETALII LINIARE IMOBIL

Date referitoare la teren

Crt	Categorie folosință	Intra vilan	Suprafaţa (mp)	Tarla	Parcelă	Nr. topo	Observaţii / Referinţe
1	padure	NU	6.670	18	469	-	Tufaris

Lungime Segmente

1) Valorile lungimilor segmentelor sunt obţinute din proiecţie în plan.

Punct început	X / Y	Punct sfârşit	X / Y	Lungime segment
1	446.009,288 501.725,582	2	446.011,813 501.725,958	2.553
4	446.039,692 501.725,793	5	446.069,935 501.718,398	31.134
7	446.103,725 501.719,137	8	446.106,286 501.721,627	3.572
10	446.122,073 501.731,472	11	446.123,525 501.732,794	1.963
13	446.152,286 501.771,266	14	446.156,115 501.775,15	5.454
16	446.119,988 501.760,573	17	446.114,791 501.751,218	10.701

Punct început	X / Y	Punct sfârşit	X / Y	Lungime segment
2	446.011,813 501.725,958	3	446.037,234 501.726,084	25.422
5	446.069,935 501.718,398	6	446.071,372 501.718,245	1.445
8	446.106,286 501.721,627	9	446.107,858 501.722,843	1.987
11	446.123,525 501.732,794	12	446.150,987 501.769,752	46.044
14	446.156,115 501.775,15	15	446.139,852 501.769,733	17.142
17	446.114,791 501.751,218	18	446.108,283 501.742,364	10.989

Punct început	X / Y	Punct sfârşit	X / Y	Lungime segment
3	446.037,234 501.726,084	4	446.039,692 501.725,793	2.475
6	446.071,372 501.718,245	7	446.103,725 501.719,137	32.366
9	446.107,858 501.722,843	10	446.122,073 501.731,472	16.629
12	446.150,987 501.769,752	13	446.152,286 501.771,266	1.995
15	446.139,852 501.769,733	16	446.119,988 501.760,573	21.874
18	446.108,283 501.742,364	19	446.095,348 501.732,663	16.168

Document care conține date cu caracter personal, protejat de prevederile Regulamentului (UE) nr. 679/2016 și Legii 190/2018

Punct început	X / Y	Punct sfârşit	X / Y	Lungime segment
19	446.095,348 501.732,663	20	446.081,194 501.726,618	15.391
22	446.052,894 501.729,846	23	446.048,212 501.733,69	6.058
25	446.043,105 501.756,265	26	446.040,939 501.763,224	7.288
28	446.029,487 501.766,935	29	446.023,916 501.763,069	6.781
31	446.006,536 501.740,147	32	445.994,775 501.736,746	12.243
34	445.949,743 501.731,643	35	445.930,244 501.722,365	21.593
37	445.904,865 501.716,489	38	445.895,754 501.720,361	9.9
40	445.845,253 501.702,616	41	445.850,134 501.691,87	11.802
43	445.813,059 501.658,462	44	445.814,402 501.659,105	1.488
46	445.858,601 501.680,252	47	445.860,75 501.681,082	2.304

Punct început	X / Y	Punct sfârşit	X / Y	Lungime segment
20	446.081,194 501.726,618	21	446.066,568 501.724,669	14.755
23	446.048,212 501.733,69	24	446.044,808 501.742,967	9.883
26	446.040,939 501.763,224	27	446.035,523 501.767,398	6.838
29	446.023,916 501.763,069	30	446.015,25 501.751,626	14.354
32	445.994,775 501.736,746	33	445.966,301 501.735,818	28.489
35	445.930,244 501.722,365	36	445.916,471 501.717,262	14.688
38	445.895,754 501.720,361	39	445.869,92 501.711,105	27.442
41	445.850,134 501.691,87	42	445.831,249 501.675,462	25.017
44	445.814,402 501.659,105	45	445.819,385 501.661,489	5.524
47	445.860,75 501.681,082	48	445.957,234 501.709,987	100.721

Punct început	X / Y	Punct sfârşit	X / Y	Lungime segment
21	446.066,568 501.724,669	22	446.052,894 501.729,846	14.621
24	446.044,808 501.742,967	25	446.043,105 501.756,265	13.407
27	446.035,523 501.767,398	28	446.029,487 501.766,935	6.053
30	446.015,25 501.751,626	31	446.006,536 501.740,147	14.412
33	445.966,301 501.735,818	34	445.949,743 501.731,643	17.077
36	445.916,471 501.717,262	37	445.904,865 501.716,489	11.632
39	445.869,92 501.711,105	40	445.845,253 501.702,616	26.087
42	445.831,249 501.675,462	43	445.813,059 501.658,462	24.897
45	445.819,385 501.661,489	46	445.858,601 501.680,252	43.473
48	445.957,234 501.709,987	1	446.009,288 501.725,582	54.339

** Lungimile segmentelor sunt determinate în planul de proiecţie Stereo 70 şi sunt rotunjite la 1 milimetru.
*** Distanţa dintre puncte este formată din segmente cumulate ce sunt mai mici decât valoarea 1 milimetru.

Document care conține date cu caracter personal, protejat de prevederile Regulamentului (UE) nr. 679/2016 și Legii 190/2018

DATE DESPRE IMOBILUL NR. 2090

Oficiul de Cadastru şi Publicitate Imobiliară SIBIU
Biroul de Cadastru şi Publicitate Imobiliară Medias

A. Partea I. Descrierea imobilului

TEREN Extravilan

Adresa: Jud. Sibiu

Nr. Crt	Nr cadastral Nr. topografic	Suprafaţa* (mp)	Observaţii / Referinţe
A1		3.717	Sector cadastral:17 Teren neimprejmuit;

B. Partea II. Proprietari şi acte

Inscrieri privitoare la dreptul de proprietate şi alte drepturi reale		Referinţe
/		
Act Normativ nr. 7, din 13/03/1996 emis de PARLAMENTUL ROMANIEI (Lege);		
B1	Inscrierea provizorie, drept de PROPRIETATE, dobandit prin Lege, cota actuala 1/1	A1
	1) **COMUNA SEICA MARE**, CIF:4241052, PROPRIETAR NEIDENTIFICAT	

C. Partea III. SARCINI .

Inscrieri privind dezmembramintele dreptului de proprietate, drepturi reale de garanţie şi sarcini	Referinţe
NU SUNT	

Anexa Nr. 1 La Partea I

Teren

Nr cadastral	Suprafaţa (mp)*	Observaţii / Referinţe
	3.717	

* Suprafaţa este determinată in planul de proiecţie Stereo 70.

DETALII LINIARE IMOBIL

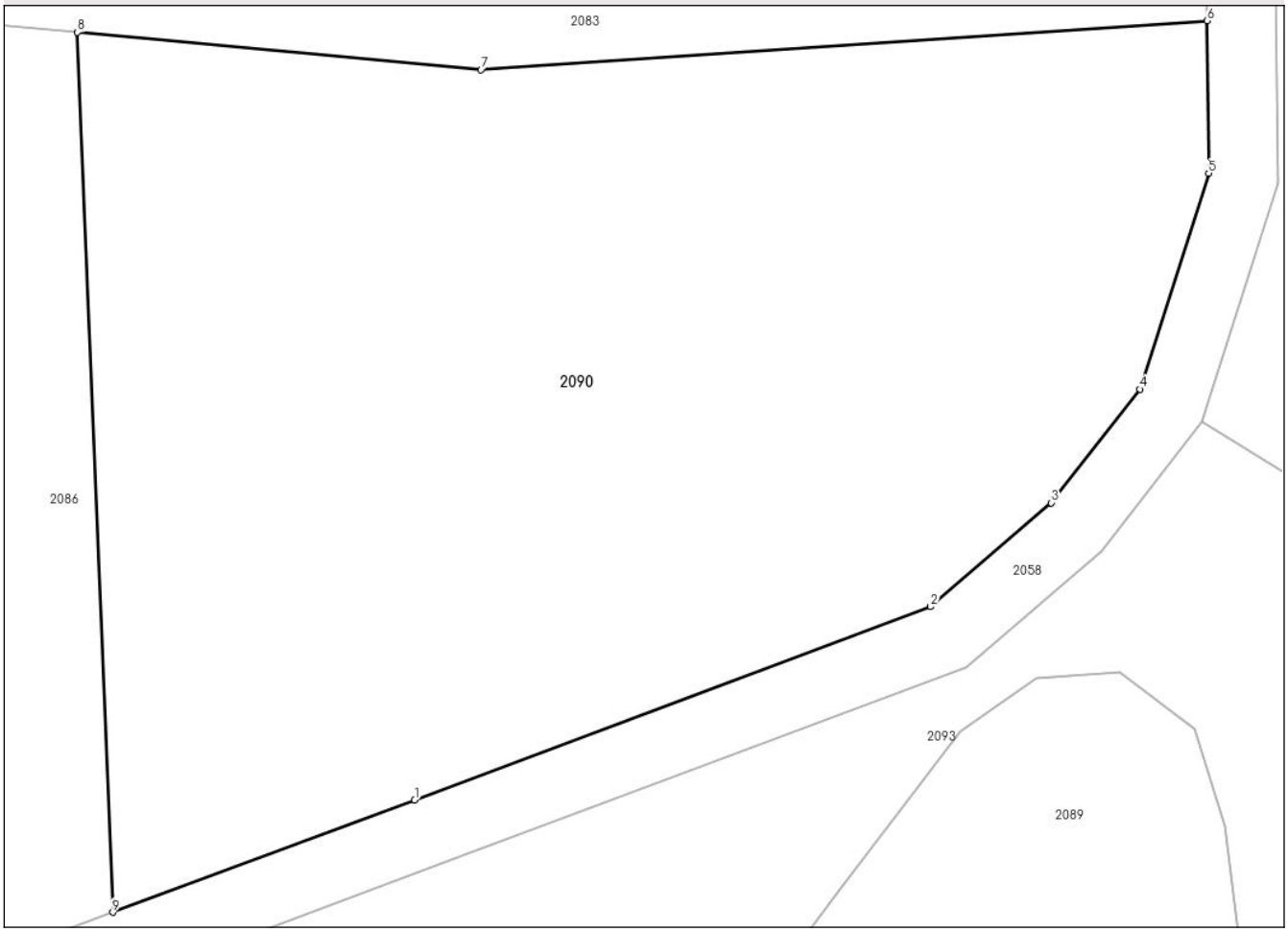

Date referitoare la teren

Crt	Categorie folosință	Intra vilan	Suprafaţa (mp)	Tarla	Parcelă	Nr. topo	Observaţii / Referinţe
1	faneata	NU	3.717	18	463/9	-	

Lungime Segmente
1) Valorile lungimilor segmentelor sunt obţinute din proiecţie în plan.

Punct început	X / Y	Punct sfârşit	X / Y	Lungime segment (** (m)
1	445.984,457 501.758,122	2	446.021,805 501.772,116	39.884
2	446.021,805 501.772,116	3	446.030,53 501.779,618	11.507
3	446.030,53 501.779,618	4	446.036,948 501.787,834	10.426
4	446.036,948 501.787,834	5	446.041,93 501.803,458	16.399
5	446.041,93 501.803,458	6	446.041,805 501.814,476	11.018

Document care conține date cu caracter personal, protejat de prevederile Regulamentului (UE) nr. 679/2016 și Legii 190/2018

Punct început	X / Y	Punct sfârşit	X / Y	Lungime segment (** (m)
6	446.041,805 501.814,476	7	445.989,275 501.810,937	52.649
7	445.989,275 501.810,937	8	445.960,061 501.813,644	29.339
8	445.960,061 501.813,644	9	445.962,607 501.750,025	63.67
9	445.962,607 501.750,025	1	445.984,457 501.758,122	23.302

** Lungimile segmentelor sunt determinate în planul de proiecţie Stereo 70 şi sunt rotunjite la 1 milimetru.
*** Distanţa dintre puncte este formată din segmente cumulate ce sunt mai mici decât valoarea 1 milimetru.

Document care conține date cu caracter personal, protejat de prevederile Regulamentului (UE) nr. 679/2016 și Legii 190/2018

DATE DESPRE IMOBILUL NR. 2091

Oficiul de Cadastru şi Publicitate Imobiliară SIBIU
Biroul de Cadastru şi Publicitate Imobiliară Medias

A. Partea I. Descrierea imobilului

TEREN Extravilan

Adresa: Jud. Sibiu

Nr. Crt	Nr cadastral Nr. topografic	Suprafaţa* (mp)	Observaţii / Referinţe
A1		9.700	Sector cadastral:17 Teren neimprejmuit;

B. Partea II. Proprietari şi acte

Inscrieri privitoare la dreptul de proprietate şi alte drepturi reale		Referinţe
/		
Act Administrativ nr. 2315/54, din 28/10/2004 emis de CJPSDPAT SIBIU (titlu de proprietate);		
B1	Intabulare, drept de PROPRIETATE, dobandit prin Constituire, cota actuala 1/1	A1
	1) **BISERICA EVANGHELICA MIGHINDOALA**, CIF:9999999999999	

C. Partea III. SARCINI .

Inscrieri privind dezmembramintele dreptului de proprietate, drepturi reale de garanţie şi sarcini	Referinţe
NU SUNT	

Document care conține date cu caracter personal, protejat de prevederile Regulamentului (UE) nr. 679/2016 și Legii 190/2018

Anexa Nr. 1 La Partea I

Teren

Nr cadastral	Suprafaţa (mp)*	Observaţii / Referinţe
	9.700	

* Suprafaţa este determinată in planul de proiecţie Stereo 70.

DETALII LINIARE IMOBIL

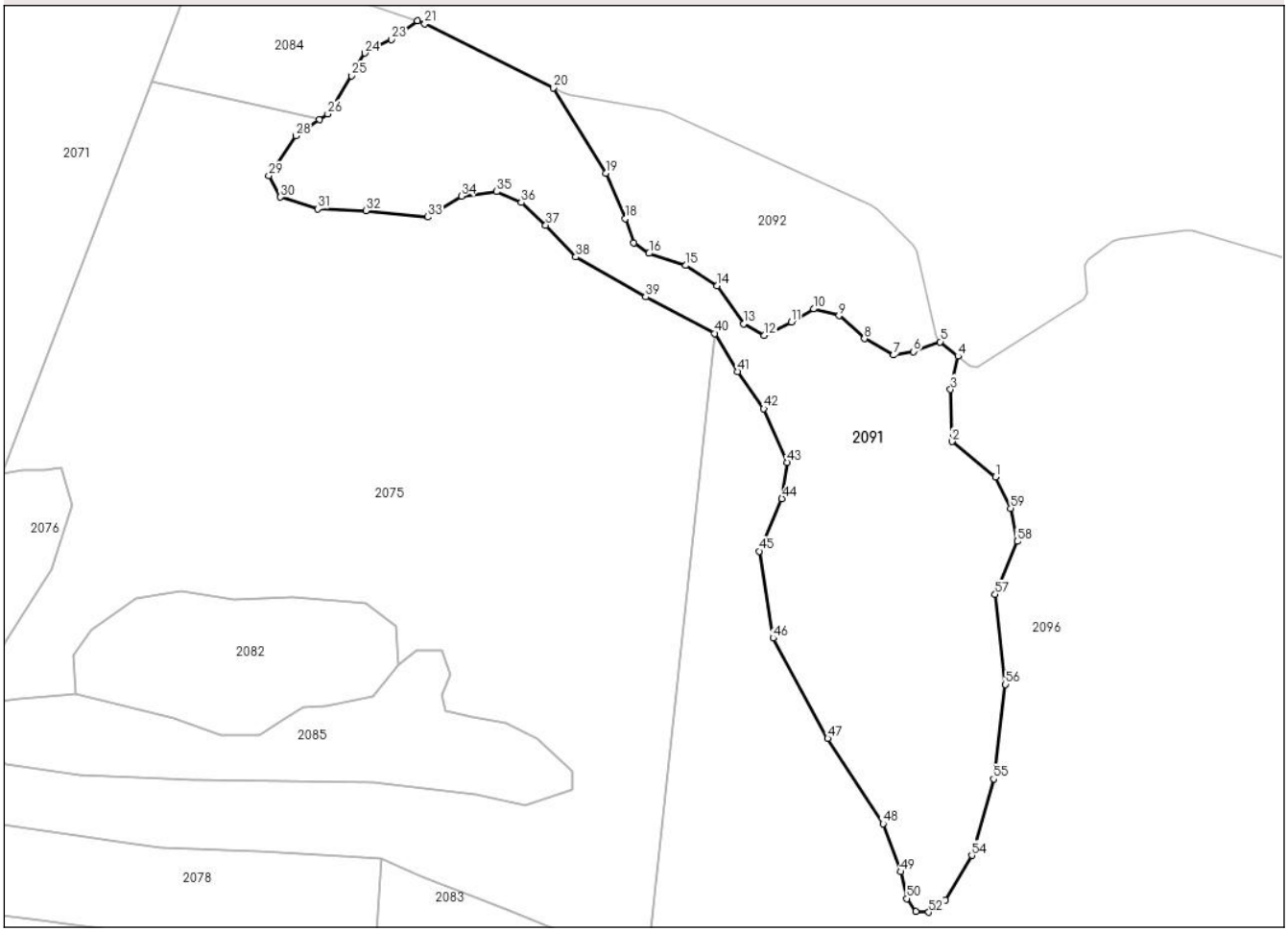

Date referitoare la teren

Crt	Categorie folosință	Intra vilan	Suprafaţa (mp)	Tarla	Parcelă	Nr. topo	Observaţii / Referinţe
1	padure	NU	9.700	18	456	-	Tufaris

Lungime Segmente

1) Valorile lungimilor segmentelor sunt obţinute din proiecţie în plan.

Punct început	X / Y	Punct sfârşit	X / Y	Lungime segment
1	446.070,615 501.988,933	2	446.059,754 501.997,786	14.012
4	446.061,263 502.019,084	5	446.056,834 502.022,647	5.684
7	446.045,208 502.019,349	8	446.037,935 502.023,436	8.343
10	446.025,226 502.030,843	11	446.019,621 502.027,595	6.477
13	446.007,762 502.027,149	14	446.001,182 502.036,647	11.555
16	445.984,127 502.044,714	17	445.980,248 502.047,355	4.693

Punct început	X / Y	Punct sfârşit	X / Y	Lungime segment
2	446.059,754 501.997,786	3	446.059,441 502.010,773	12.991
5	446.056,834 502.022,647	6	446.050,181 502.020,215	7.083
8	446.037,935 502.023,436	9	446.031,558 502.029,191	8.59
11	446.019,621 502.027,595	12	446.012,962 502.024,268	7.444
14	446.001,182 502.036,647	15	445.993,315 502.041,696	9.347
17	445.980,248 502.047,355	18	445.978,207 502.053,381	6.362

Punct început	X / Y	Punct sfârşit	X / Y	Lungime segment
3	446.059,441 502.010,773	4	446.061,263 502.019,084	8.508
6	446.050,181 502.020,215	7	446.045,208 502.019,349	5.048
9	446.031,558 502.029,191	10	446.025,226 502.030,843	6.544
12	446.012,962 502.024,268	13	446.007,762 502.027,149	5.945
15	445.993,315 502.041,696	16	445.984,127 502.044,714	9.671
18	445.978,207 502.053,381	19	445.973,389 502.064,679	12.283

Document care conține date cu caracter personal, protejat de prevederile Regulamentului (UE) nr. 679/2016 și Legii 190/2018

Punct început	X / Y	Punct sfârşit	X / Y	Lungime segment
19	445.973,389 502.064,679	20	445.960,186 502.085,991	25.07
22	445.926,29 502.102,76	23	445.919,782 502.098,092	8.01
25	445.909,8 502.089,024	26	445.903,902 502.079,504	11.2
28	445.895,962 502.074,063	29	445.889,157 502.064,089	12.075
31	445.901,41 502.055,828	32	445.913,433 502.055,375	12.032
34	445.937,253 502.059,002	35	445.946,1 502.060,135	8.92
37	445.958,35 502.051,748	38	445.965,836 502.043,814	10.908
40	446.000,545 502.024,773	41	446.006,216 502.015,252	11.082
43	446.018,693 501.992,583	44	446.017,332 501.983,516	9.169
46	446.015,088 501.948,768	47	446.028,758 501.923,702	28.551
49	446.047,003 501.890,476	50	446.048,524 501.883,771	6.876
52	446.053,982 501.880,374	53	446.058,098 501.883,414	5.117
55	446.070,167 501.913,605	56	446.073,171 501.937,187	23.773
58	446.076,133 501.972,9	59	446.074,42 501.981,141	8.417

Punct început	X / Y	Punct sfârşit	X / Y	Lungime segment
20	445.960,186 502.085,991	21	445.928,131 502.101,991	35.825
23	445.919,782 502.098,092	24	445.913,203 502.094,692	7.405
26	445.903,902 502.079,504	27	445.901,788 502.078,055	2.562
29	445.889,157 502.064,089	30	445.892,109 502.058,775	6.079
32	445.913,433 502.055,375	33	445.928,859 502.053,788	15.507
35	445.946,1 502.060,135	36	445.952,225 502.057,415	6.702
38	445.965,836 502.043,814	39	445.983,304 502.033,84	20.115
41	446.006,216 502.015,252	42	446.012,795 502.005,958	11.387
44	446.017,332 501.983,516	45	446.011,702 501.970,427	14.249
47	446.028,758 501.923,702	48	446.042,611 501.902,481	25.343
50	446.048,524 501.883,771	51	446.050,761 501.880,553	3.919
53	446.058,098 501.883,414	54	446.064,728 501.894,536	12.949
56	446.073,171 501.937,187	57	446.070,585 501.959,651	22.613
59	446.074,42 501.981,141	1	446.070,615 501.988,933	8.672

Punct început	X / Y	Punct sfârşit	X / Y	Lungime segment
21	445.928,131 502.101,991	22	445.926,29 502.102,76	1.995
24	445.913,203 502.094,692	25	445.909,8 502.089,024	6.61
27	445.901,788 502.078,055	28	445.895,962 502.074,063	7.062
30	445.892,109 502.058,775	31	445.901,41 502.055,828	9.757
33	445.928,859 502.053,788	34	445.937,253 502.059,002	9.881
36	445.952,225 502.057,415	37	445.958,35 502.051,748	8.345
39	445.983,304 502.033,84	40	446.000,545 502.024,773	19.48
42	446.012,795 502.005,958	43	446.018,693 501.992,583	14.617
45	446.011,702 501.970,427	46	446.015,088 501.948,768	21.922
48	446.042,611 501.902,481	49	446.047,003 501.890,476	12.783
51	446.050,761 501.880,553	52	446.053,982 501.880,374	3.226
54	446.064,728 501.894,536	55	446.070,167 501.913,605	19.829
57	446.070,585 501.959,651	58	446.076,133 501.972,9	14.363

**** Lungimile segmentelor sunt determinate în planul de proiecţie Stereo 70 şi sunt rotunjite la 1 milimetru.**
***** Distanţa dintre puncte este formată din segmente cumulate ce sunt mai mici decât valoarea 1 milimetru.**

Document care conține date cu caracter personal, protejat de prevederile Regulamentului (UE) nr. 679/2016 și Legii 190/2018

DATE DESPRE IMOBILUL NR. 2092

Oficiul de Cadastru şi Publicitate Imobiliară SIBIU
Biroul de Cadastru şi Publicitate Imobiliară Medias

A. Partea I. Descrierea imobilului

TEREN Extravilan

Adresa: Jud. Sibiu

Nr. Crt	Nr cadastral Nr. topografic	Suprafaţa* (mp)	Observaţii / Referinţe
A1		2.900	Sector cadastral:17 Teren neimprejmuit;

B. Partea II. Proprietari şi acte

Inscrieri privitoare la dreptul de proprietate şi alte drepturi reale		Referinţe
/		
Act Administrativ nr. 2315/54, din 28/10/2004 emis de CJPSDPAT SIBIU (titlu de proprietate);		
B1	Intabulare, drept de PROPRIETATE, dobandit prin Constituire, cota actuala 1/1	A1
	1) **BISERICA EVANGHELICA MIGHINDOALA**, CIF:9999999999999	

C. Partea III. SARCINI .

Inscrieri privind dezmembramintele dreptului de proprietate, drepturi reale de garanţie şi sarcini	Referinţe
NU SUNT	

Document care conține date cu caracter personal, protejat de prevederile Regulamentului (UE) nr. 679/2016 și Legii 190/2018

Anexa Nr. 1 La Partea I

Teren

Nr cadastral	Suprafaţa (mp)*	Observaţii / Referinţe
	2.900	

* Suprafaţa este determinată in planul de proiecţie Stereo 70.

DETALII LINIARE IMOBIL

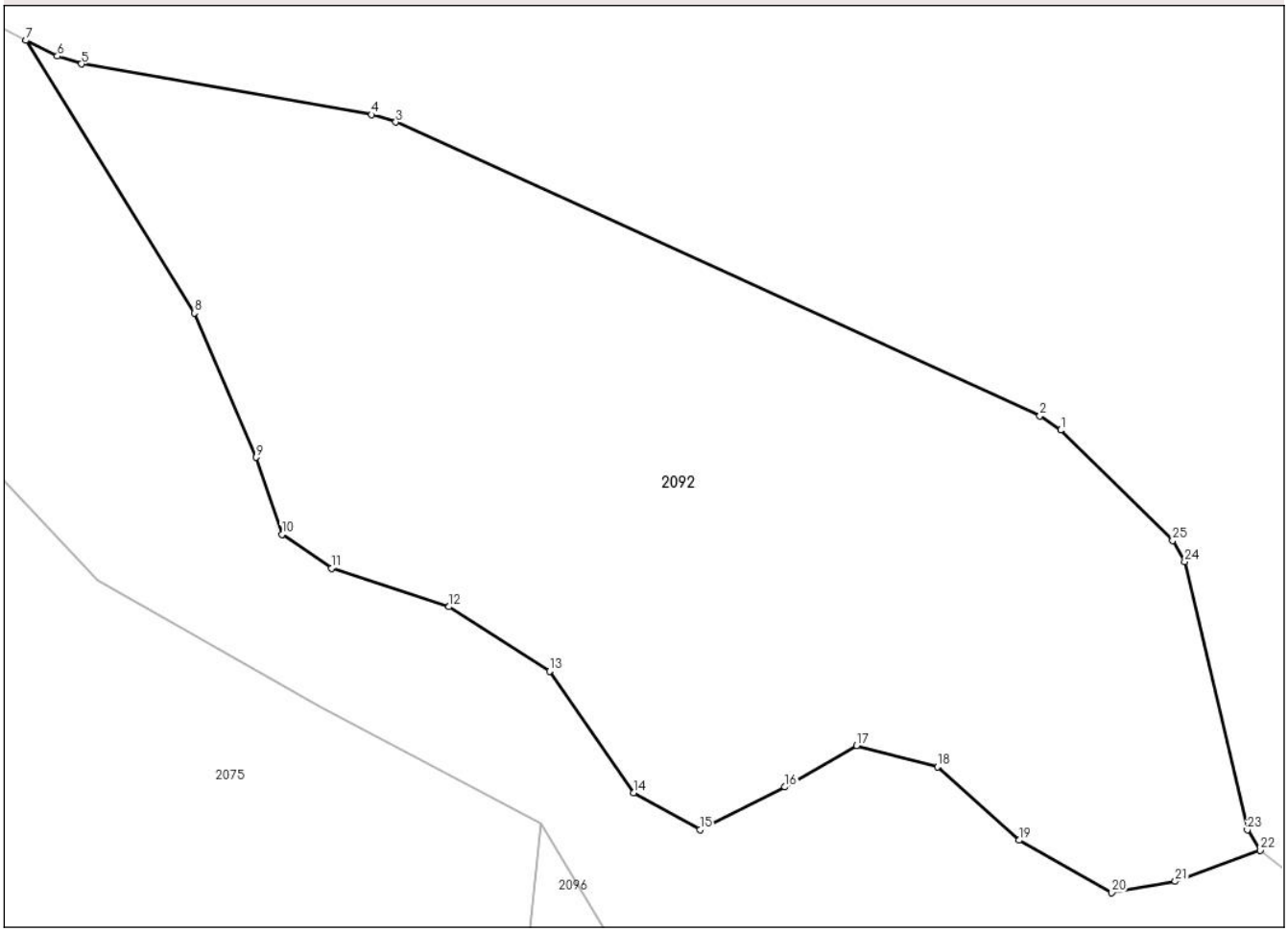

Date referitoare la teren

Crt	Categorie folosință	Intra vilan	Suprafaţa (mp)	Tarla	Parcelă	Nr. topo	Observaţii / Referinţe
1	faneata	NU	2.900	18	455	-	

Lungime Segmente
1) Valorile lungimilor segmentelor sunt obţinute din proiecţie în plan.

Punct început	X / Y	Punct sfârşit	X / Y	Lungime segment (** (m)
1	446.041,2 502.055,51	2	446.039,577 502.056,625	1.97
3	445.989,148 502.079,604	4	445.987,252 502.080,19	1.984
5	445.964,53 502.084,143	6	445.962,65 502.084,761	1.979
7	445.960,186 502.085,991	8	445.973,389 502.064,679	25.07
9	445.978,207 502.053,381	10	445.980,248 502.047,355	6.362

Punct început	X / Y	Punct sfârşit	X / Y	Lungime segment (** (m)
2	446.039,577 502.056,625	3	445.989,148 502.079,604	55.418
4	445.987,252 502.080,19	5	445.964,53 502.084,143	23.064
6	445.962,65 502.084,761	7	445.960,186 502.085,991	2.754
8	445.973,389 502.064,679	9	445.978,207 502.053,381	12.283
10	445.980,248 502.047,355	11	445.984,127 502.044,714	4.693

Document care conține date cu caracter personal, protejat de prevederile Regulamentului (UE) nr. 679/2016 și Legii 190/2018

Punct început	X / Y	Punct sfârşit	X / Y	Lungime segment (** (m)
11	445.984,127 502.044,714	12	445.993,315 502.041,696	9.671
13	446.001,182 502.036,647	14	446.007,762 502.027,149	11.555
15	446.012,962 502.024,268	16	446.019,621 502.027,595	7.444
17	446.025,226 502.030,843	18	446.031,558 502.029,191	6.544
19	446.037,935 502.023,436	20	446.045,208 502.019,349	8.343
21	446.050,181 502.020,215	22	446.056,834 502.022,647	7.083
23	446.055,826 502.024,247	24	446.050,914 502.045,213	21.533
25	446.049,973 502.046,887	1	446.041,2 502.055,51	12.301

Punct început	X / Y	Punct sfârşit	X / Y	Lungime segment (** (m)
12	445.993,315 502.041,696	13	446.001,182 502.036,647	9.347
14	446.007,762 502.027,149	15	446.012,962 502.024,268	5.945
16	446.019,621 502.027,595	17	446.025,226 502.030,843	6.477
18	446.031,558 502.029,191	19	446.037,935 502.023,436	8.59
20	446.045,208 502.019,349	21	446.050,181 502.020,215	5.048
22	446.056,834 502.022,647	23	446.055,826 502.024,247	1.891
24	446.050,914 502.045,213	25	446.049,973 502.046,887	1.921

** Lungimile segmentelor sunt determinate în planul de proiecţie Stereo 70 şi sunt rotunjite la 1 milimetru.
*** Distanţa dintre puncte este formată din segmente cumulate ce sunt mai mici decât valoarea 1 milimetru.

Document care conține date cu caracter personal, protejat de prevederile Regulamentului (UE) nr. 679/2016 și Legii 190/2018

DATE DESPRE IMOBILUL NR. 2093

Oficiul de Cadastru şi Publicitate Imobiliară SIBIU
Biroul de Cadastru şi Publicitate Imobiliară Medias

A. Partea I. Descrierea imobilului

TEREN Extravilan

Adresa: Jud. Sibiu

Nr. Crt	Nr cadastral Nr. topografic	Suprafaţa* (mp)	Observaţii / Referinţe
A1		4.100	Sector cadastral:17 Teren neimprejmuit;

B. Partea II. Proprietari şi acte

Inscrieri privitoare la dreptul de proprietate şi alte drepturi reale		Referinţe
/		
Act Administrativ nr. 270/54, din 08/02/1995 emis de CJPSDPAT SIBIU (titlu de proprietate);		
B1	Intabulare, drept de PROPRIETATE, dobandit prin Reconstituire, cota actuala 1/1	A1
	1) **FRĂŢILĂ SOFIA**	

C. Partea III. SARCINI .

Inscrieri privind dezmembramintele dreptului de proprietate, drepturi reale de garanţie şi sarcini	Referinţe
NU SUNT	

Document care conține date cu caracter personal, protejat de prevederile Regulamentului (UE) nr. 679/2016 și Legii 190/2018

Anexa Nr. 1 La Partea I

Teren

Nr cadastral	Suprafaţa (mp)*	Observaţii / Referinţe
	4.100	

* Suprafaţa este determinată in planul de proiecţie Stereo 70.

DETALII LINIARE IMOBIL

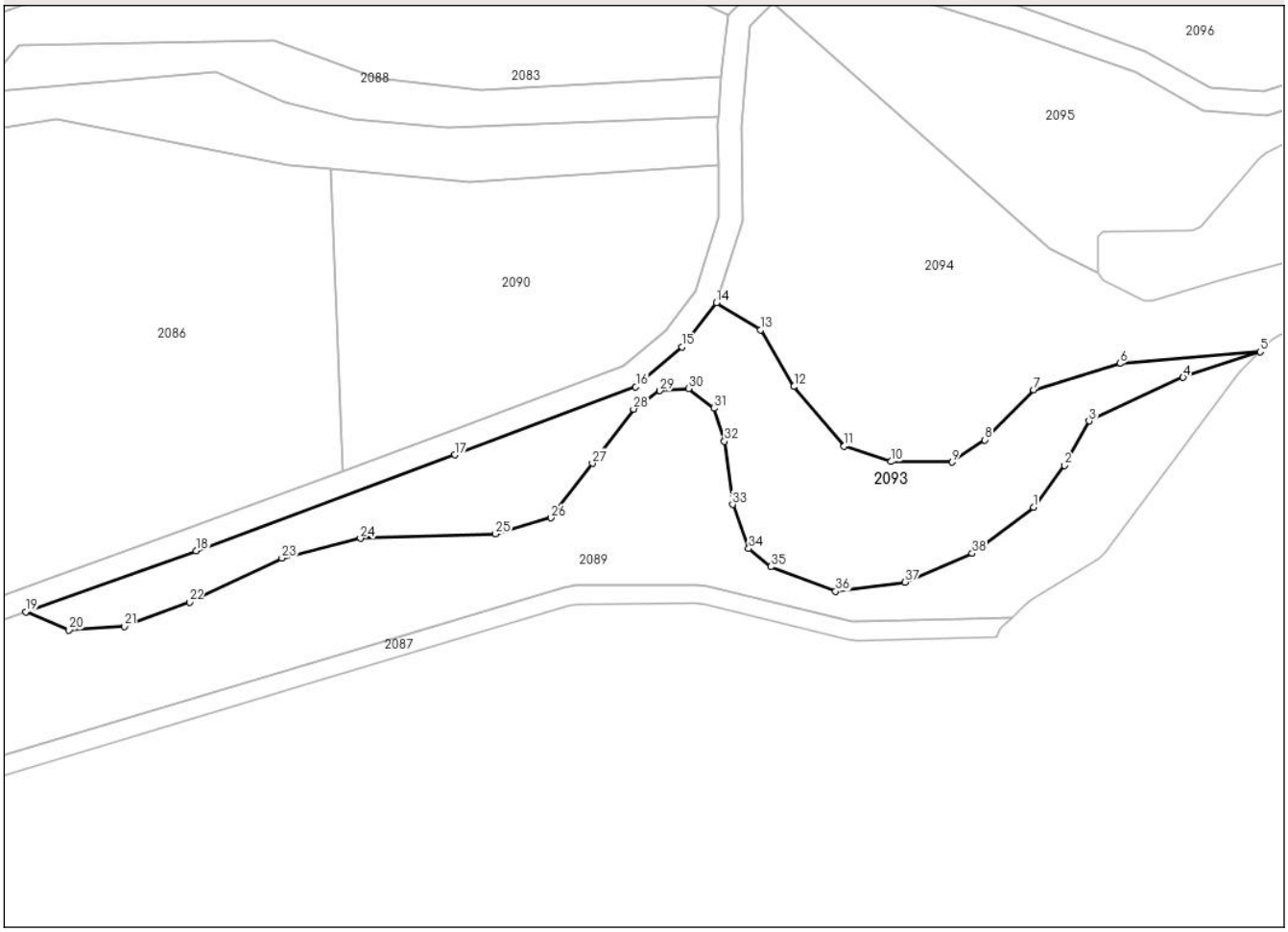

Date referitoare la teren

Crt	Categorie folosință	Intra vilan	Suprafaţa (mp)	Tarla	Parcelă	Nr. topo	Observaţii / Referinţe
1	faneata	NU	4.100	18	468	-	

Lungime Segmente

1) Valorile lungimilor segmentelor sunt obţinute din proiecţie în plan.

Punct început	X / Y	Punct sfârşit	X / Y	Lungime segment (** (m)
1	446.108,283 501.742,364	2	446.114,791 501.751,218	10.989
3	446.119,988 501.760,573	4	446.139,852 501.769,733	21.874
5	446.156,115 501.775,15	6	446.126,536 501.772,679	29.682
7	446.108,266 501.767,131	8	446.098,048 501.756,565	14.698
9	446.091,135 501.751,884	10	446.078,188 501.752,004	12.948

Punct început	X / Y	Punct sfârşit	X / Y	Lungime segment (** (m)
2	446.114,791 501.751,218	3	446.119,988 501.760,573	10.701
4	446.139,852 501.769,733	5	446.156,115 501.775,15	17.142
6	446.126,536 501.772,679	7	446.108,266 501.767,131	19.095
8	446.098,048 501.756,565	9	446.091,135 501.751,884	8.349
10	446.078,188 501.752,004	11	446.068,339 501.755,23	10.363

Document care conține date cu caracter personal, protejat de prevederile Regulamentului (UE) nr. 679/2016 și Legii 190/2018

Punct început	X / Y	Punct sfârşit	X / Y	Lungime segment (** (m)
11	446.068,339 501.755,23	12	446.057,785 501.767,804	16.416
13	446.050,732 501.779,743	14	446.041,44 501.785,462	10.912
15	446.034,166 501.776,15	16	446.024,391 501.767,746	12.89
17	445.986,203 501.753,436	18	445.931,648 501.733,222	58.179
19	445.895,754 501.720,361	20	445.904,865 501.716,489	9.9
21	445.916,471 501.717,262	22	445.930,244 501.722,365	14.688
23	445.949,743 501.731,643	24	445.966,301 501.735,818	17.077
25	445.994,775 501.736,746	26	446.006,536 501.740,147	12.243
27	446.015,25 501.751,626	28	446.023,916 501.763,069	14.354
29	446.029,487 501.766,935	30	446.035,523 501.767,398	6.053
31	446.040,939 501.763,224	32	446.043,105 501.756,265	7.288
33	446.044,808 501.742,967	34	446.048,212 501.733,69	9.883
35	446.052,894 501.729,846	36	446.066,568 501.724,669	14.621
37	446.081,194 501.726,618	38	446.095,348 501.732,663	15.391

Punct început	X / Y	Punct sfârşit	X / Y	Lungime segment (** (m)
12	446.057,785 501.767,804	13	446.050,732 501.779,743	13.867
14	446.041,44 501.785,462	15	446.034,166 501.776,15	11.817
16	446.024,391 501.767,746	17	445.986,203 501.753,436	40.781
18	445.931,648 501.733,222	19	445.895,754 501.720,361	38.129
20	445.904,865 501.716,489	21	445.916,471 501.717,262	11.632
22	445.930,244 501.722,365	23	445.949,743 501.731,643	21.593
24	445.966,301 501.735,818	25	445.994,775 501.736,746	28.489
26	446.006,536 501.740,147	27	446.015,25 501.751,626	14.412
28	446.023,916 501.763,069	29	446.029,487 501.766,935	6.781
30	446.035,523 501.767,398	31	446.040,939 501.763,224	6.838
32	446.043,105 501.756,265	33	446.044,808 501.742,967	13.407
34	446.048,212 501.733,69	35	446.052,894 501.729,846	6.058
36	446.066,568 501.724,669	37	446.081,194 501.726,618	14.755
38	446.095,348 501.732,663	1	446.108,283 501.742,364	16.168

**** Lungimile segmentelor sunt determinate în planul de proiecţie Stereo 70 şi sunt rotunjite la 1 milimetru.**
***** Distanţa dintre puncte este formată din segmente cumulate ce sunt mai mici decât valoarea 1 milimetru.**

Document care conține date cu caracter personal, protejat de prevederile Regulamentului (UE) nr. 679/2016 și Legii 190/2018

DATE DESPRE IMOBILUL NR. 2094

Oficiul de Cadastru şi Publicitate Imobiliară SIBIU
Biroul de Cadastru şi Publicitate Imobiliară Medias

A. Partea I. Descrierea imobilului

TEREN Extravilan

Adresa: Jud. Sibiu

Nr. Crt	Nr cadastral Nr. topografic	Suprafaţa* (mp)	Observaţii / Referinţe
A1		5.500	Sector cadastral:17 Teren neimprejmuit;

B. Partea II. Proprietari şi acte

Inscrieri privitoare la dreptul de proprietate şi alte drepturi reale		Referinţe
/		
Act Administrativ nr. 270/54, din 08/02/1995 emis de CJPSDPAT SIBIU (titlu de proprietate);		
B1	Intabulare, drept de PROPRIETATE, dobandit prin Reconstituire, cota actuala 1/1	A1
	1) **FRĂŢILĂ SOFIA**	

C. Partea III. SARCINI .

Inscrieri privind dezmembramintele dreptului de proprietate, drepturi reale de garanţie şi sarcini	Referinţe
NU SUNT	

Document care conține date cu caracter personal, protejat de prevederile Regulamentului (UE) nr. 679/2016 și Legii 190/2018

Anexa Nr. 1 La Partea I

Teren

Nr cadastral	Suprafaţa (mp)*	Observaţii / Referinţe
	5.500	

* Suprafaţa este determinată in planul de proiecţie Stereo 70.

DETALII LINIARE IMOBIL

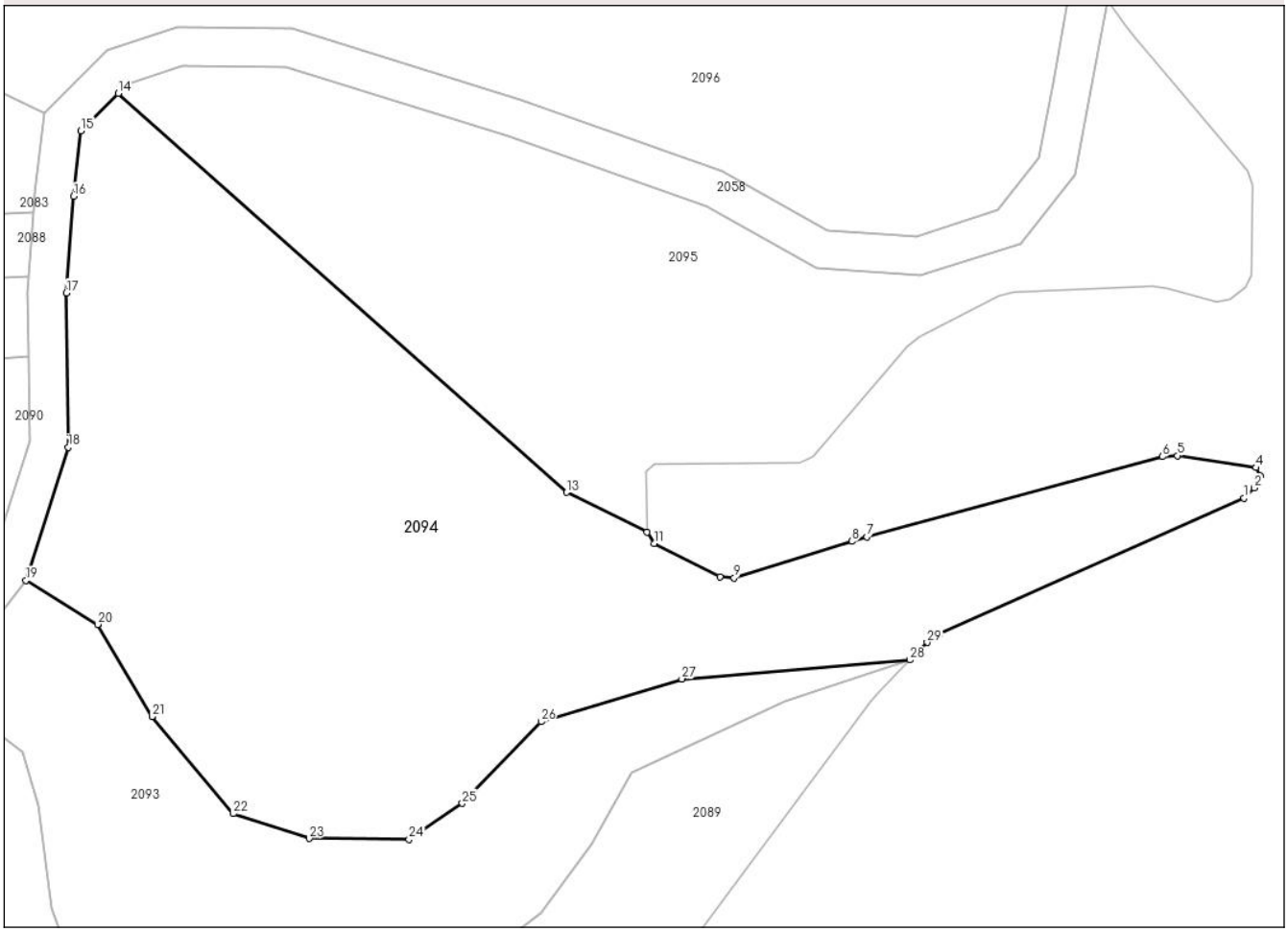

Date referitoare la teren

Crt	Categorie folosință	Intra vilan	Suprafaţa (mp)	Tarla	Parcelă	Nr. topo	Observaţii / Referinţe
1	arabil	NU	5.500	18	467	-	

Lungime Segmente

1) Valorile lungimilor segmentelor sunt obţinute din proiecţie în plan.

Punct început	X / Y	Punct sfârşit	X / Y	Lungime segment (** (m)
1	446.199,443 501.796,129	2	446.200,792 501.797,436	1.879
3	446.201,556 501.799,012	4	446.201,004 501.800,061	1.186
5	446.190,813 501.801,603	6	446.188,86 501.801,49	1.957
7	446.150,504 501.791,07	8	446.148,583 501.790,512	2.0
9	446.133,316 501.785,784	10	446.131,468 501.785,939	1.854

Punct început	X / Y	Punct sfârşit	X / Y	Lungime segment (** (m)
2	446.200,792 501.797,436	3	446.201,556 501.799,012	1.751
4	446.201,004 501.800,061	5	446.190,813 501.801,603	10.306
6	446.188,86 501.801,49	7	446.150,504 501.791,07	39.746
8	446.148,583 501.790,512	9	446.133,316 501.785,784	15.982
10	446.131,468 501.785,939	11	446.122,92 501.790,256	9.576

Document care conține date cu caracter personal, protejat de prevederile Regulamentului (UE) nr. 679/2016 și Legii 190/2018

Punct început	X / Y	Punct sfârşit	X / Y	Lungime segment (** (m)
11	446.122,92 501.790,256	12	446.122,018 501.791,706	1.709
13	446.111,574 501.796,861	14	446.053,42 501.848,544	77.801
15	446.048,575 501.843,703	16	446.047,622 501.835,216	8.541
17	446.046,712 501.822,713	18	446.046,939 501.802,708	20.006
19	446.041,44 501.785,462	20	446.050,732 501.779,743	10.912
21	446.057,785 501.767,804	22	446.068,339 501.755,23	16.416
23	446.078,188 501.752,004	24	446.091,135 501.751,884	12.948
25	446.098,048 501.756,565	26	446.108,266 501.767,131	14.698
27	446.126,536 501.772,679	28	446.156,115 501.775,15	29.682
29	446.158,346 501.777,412	30	446.159,961 501.778,531	1.965

Punct început	X / Y	Punct sfârşit	X / Y	Lungime segment (** (m)
12	446.122,018 501.791,706	13	446.111,574 501.796,861	11.646
14	446.053,42 501.848,544	15	446.048,575 501.843,703	6.849
16	446.047,622 501.835,216	17	446.046,712 501.822,713	12.536
18	446.046,939 501.802,708	19	446.041,44 501.785,462	18.101
20	446.050,732 501.779,743	21	446.057,785 501.767,804	13.867
22	446.068,339 501.755,23	23	446.078,188 501.752,004	10.363
24	446.091,135 501.751,884	25	446.098,048 501.756,565	8.349
26	446.108,266 501.767,131	27	446.126,536 501.772,679	19.095
28	446.156,115 501.775,15	29	446.158,346 501.777,412	3.176
30	446.159,961 501.778,531	1	446.199,443 501.796,129	43.226

** Lungimile segmentelor sunt determinate în planul de proiecţie Stereo 70 şi sunt rotunjite la 1 milimetru.
*** Distanţa dintre puncte este formată din segmente cumulate ce sunt mai mici decât valoarea 1 milimetru.

Document care conține date cu caracter personal, protejat de prevederile Regulamentului (UE) nr. 679/2016 și Legii 190/2018

DATE DESPRE IMOBILUL NR. 2095

Oficiul de Cadastru şi Publicitate Imobiliară SIBIU
Biroul de Cadastru şi Publicitate Imobiliară Medias

A. Partea I. Descrierea imobilului

TEREN Extravilan

Adresa: Jud. Sibiu

Nr. Crt	Nr cadastral Nr. topografic	Suprafaţa* (mp)	Observaţii / Referinţe
A1		3.600	Sector cadastral:17 Teren neimprejmuit;

B. Partea II. Proprietari şi acte

Inscrieri privitoare la dreptul de proprietate şi alte drepturi reale		Referinţe
/		
Act Administrativ nr. 270/54, din 08/02/1995 emis de CJPSDPAT SIBIU (titlu de proprietate);		
B1	Intabulare, drept de PROPRIETATE, dobandit prin Reconstituire, cota actuala 1/1	A1
	1) **FRĂŢILĂ SOFIA**	

C. Partea III. SARCINI .

Inscrieri privind dezmembramintele dreptului de proprietate, drepturi reale de garanţie şi sarcini	Referinţe
NU SUNT	

Document care conține date cu caracter personal, protejat de prevederile Regulamentului (UE) nr. 679/2016 și Legii 190/2018

Anexa Nr. 1 La Partea I

Teren

Nr cadastral	Suprafaţa (mp)*	Observaţii / Referinţe
	3.600	

* Suprafaţa este determinată in planul de proiecţie Stereo 70.

DETALII LINIARE IMOBIL

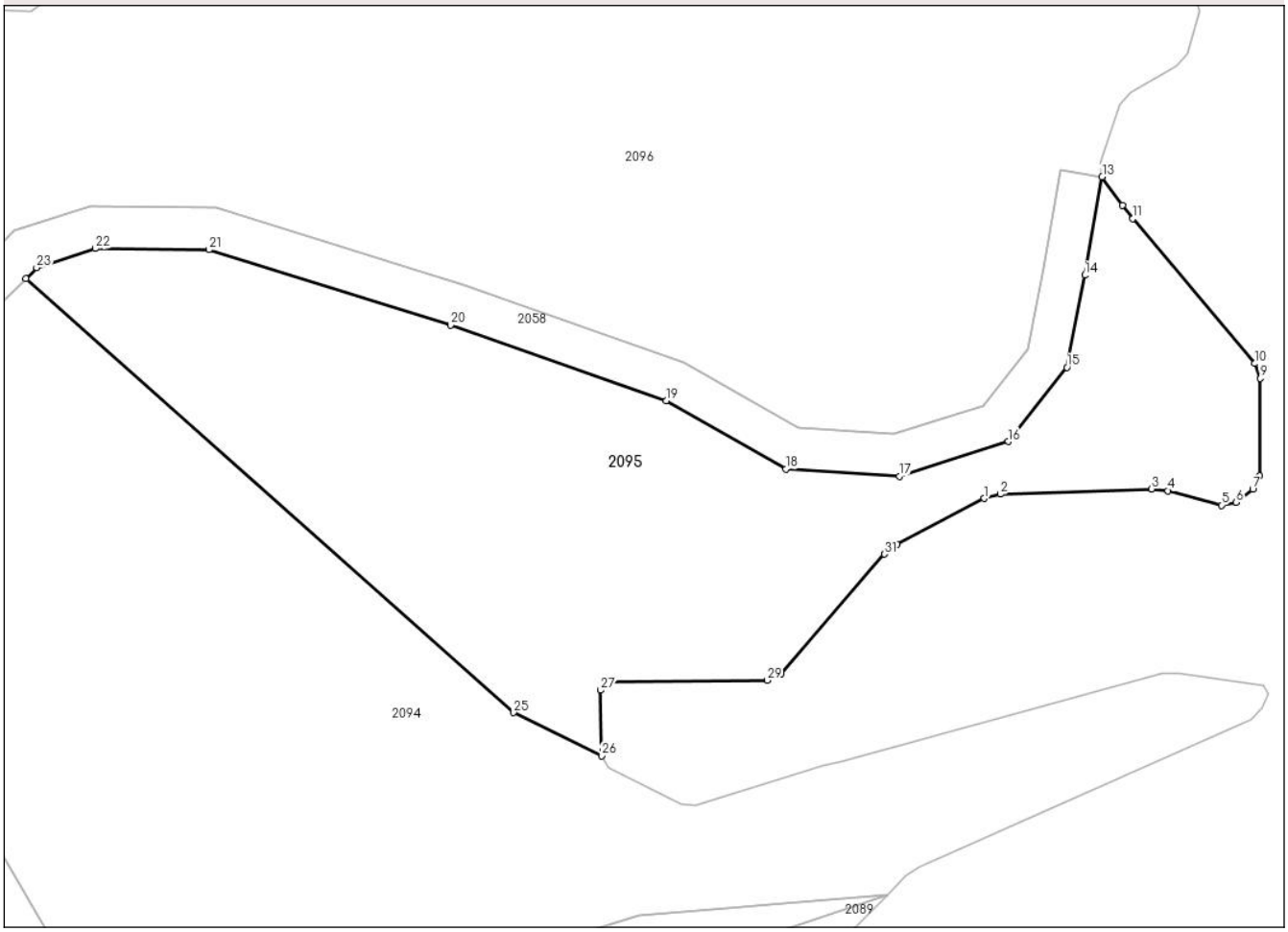

Date referitoare la teren

Crt	Categorie folosință	Intra vilan	Suprafaţa (mp)	Tarla	Parcelă	Nr. topo	Observaţii / Referinţe
1	faneata	NU	3.600	18	466	-	

Lungime Segmente

1) Valorile lungimilor segmentelor sunt obţinute din proiecţie în plan.

Punct început	X / Y	Punct sfârşit	X / Y	Lungime segment (** (m)
1	446.167,67 501.822,362	2	446.169,556 501.822,86	1.951
3	446.187,598 501.823,505	4	446.189,563 501.823,278	1.977
5	446.195,915 501.821,552	6	446.197,672 501.821,901	1.791
7	446.199,667 501.823,441	8	446.200,466 501.825,052	1.798
9	446.200,553 501.836,656	10	446.199,916 501.838,421	1.876

Punct început	X / Y	Punct sfârşit	X / Y	Lungime segment (** (m)
2	446.169,556 501.822,86	3	446.187,598 501.823,505	18.054
4	446.189,563 501.823,278	5	446.195,915 501.821,552	6.582
6	446.197,672 501.821,901	7	446.199,667 501.823,441	2.521
8	446.200,466 501.825,052	9	446.200,553 501.836,656	11.605
10	446.199,916 501.838,421	11	446.185,354 501.855,674	22.577

Document care conține date cu caracter personal, protejat de prevederile Regulamentului (UE) nr. 679/2016 și Legii 190/2018

Punct început	X / Y	Punct sfârşit	X / Y	Lungime segment (** (m)
11	446.185,354 501.855,674	12	446.184,128 501.857,252	1.998
13	446.181,712 501.860,637	14	446.179,644 501.848,939	11.879
15	446.177,505 501.837,97	16	446.170,52 501.829,138	11.261
17	446.157,546 501.825,007	18	446.144,003 501.825,862	13.57
19	446.129,746 501.833,982	20	446.104,032 501.842,991	27.247
21	446.075,235 501.851,965	22	446.061,691 501.852,108	13.544
23	446.054,706 501.849,828	24	446.053,42 501.848,544	1.817
25	446.111,574 501.796,861	26	446.122,018 501.791,706	11.646
27	446.121,941 501.799,525	28	446.122,931 501.800,535	1.414
29	446.141,79 501.800,72	30	446.143,444 501.801,487	1.823
31	446.155,736 501.815,725	32	446.157,276 501.816,945	1.964

Punct început	X / Y	Punct sfârşit	X / Y	Lungime segment (** (m)
12	446.184,128 501.857,252	13	446.181,712 501.860,637	4.159
14	446.179,644 501.848,939	15	446.177,505 501.837,97	11.175
16	446.170,52 501.829,138	17	446.157,546 501.825,007	13.615
18	446.144,003 501.825,862	19	446.129,746 501.833,982	16.407
20	446.104,032 501.842,991	21	446.075,235 501.851,965	30.164
22	446.061,691 501.852,108	23	446.054,706 501.849,828	7.348
24	446.053,42 501.848,544	25	446.111,574 501.796,861	77.801
26	446.122,018 501.791,706	27	446.121,941 501.799,525	7.819
28	446.122,931 501.800,535	29	446.141,79 501.800,72	18.86
30	446.143,444 501.801,487	31	446.155,736 501.815,725	18.811
32	446.157,276 501.816,945	1	446.167,67 501.822,362	11.721

**** Lungimile segmentelor sunt determinate în planul de proiecţie Stereo 70 şi sunt rotunjite la 1 milimetru.**
***** Distanţa dintre puncte este formată din segmente cumulate ce sunt mai mici decât valoarea 1 milimetru.**

Document care conține date cu caracter personal, protejat de prevederile Regulamentului (UE) nr. 679/2016 și Legii 190/2018

DATE DESPRE IMOBILUL NR. 2096

Oficiul de Cadastru şi Publicitate Imobiliară SIBIU
Biroul de Cadastru şi Publicitate Imobiliară Medias

A. Partea I. Descrierea imobilului

TEREN Extravilan

Adresa: Jud. Sibiu

Nr. Crt	Nr cadastral Nr. topografic	Suprafaţa* (mp)	Observaţii / Referinţe
A1		45.700	Sector cadastral:17 Teren neimprejmuit;

B. Partea II. Proprietari şi acte

Inscrieri privitoare la dreptul de proprietate şi alte drepturi reale		Referinţe
/		
Act Administrativ nr. 2317/54, din 28/10/2004 emis de CJPSDPAT SIBIU (titlu de proprietate);		
B1	Intabulare, drept de PROPRIETATE, dobandit prin Constituire, cota actuala 1/1	A1
	1) **BISERICA EVANGHELICA PETIS**, CIF:9999999999999	

C. Partea III. SARCINI .

Inscrieri privind dezmembramintele dreptului de proprietate, drepturi reale de garanţie şi sarcini	Referinţe
NU SUNT	

Document care conține date cu caracter personal, protejat de prevederile Regulamentului (UE) nr. 679/2016 și Legii 190/2018

Anexa Nr. 1 La Partea I

Teren

Nr cadastral	Suprafaţa (mp)*	Observaţii / Referinţe
	45.700	

* Suprafaţa este determinată in planul de proiecţie Stereo 70.

DETALII LINIARE IMOBIL

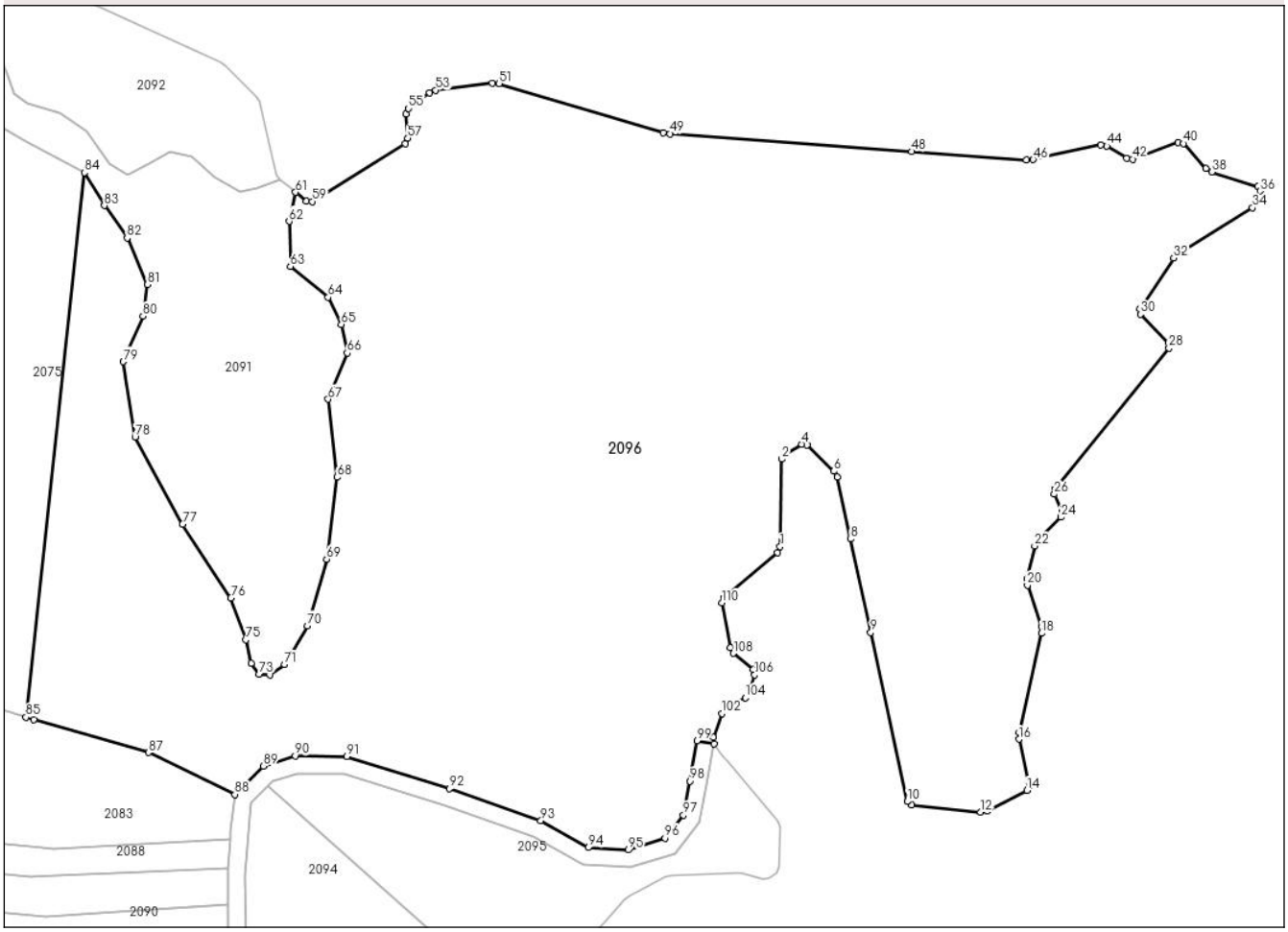

Date referitoare la teren

Crt	Categorie folosință	Intra vilan	Suprafaţa (mp)	Tarla	Parcelă	Nr. topo	Observaţii / Referinţe
1	faneata	NU	45.700	18	457/21	-	

Lungime Segmente

1) Valorile lungimilor segmentelor sunt obţinute din proiecţie în plan.

Punct început	X / Y	Punct sfârşit	X / Y	Lungime segment
1	446.200,654 501.917,227	2	446.201,152 501.942,436	25.214
4	446.206,922 501.946,702	5	446.208,505 501.946,494	1.596
7	446.217,084 501.937,282	8	446.220,949 501.919,431	18.265
10	446.237,284 501.843,99	11	446.238,491 501.842,915	1.616
13	446.260,215 501.841,322	14	446.271,677 501.847,21	12.886
16	446.269,385 501.861,907	17	446.269,391 501.863,858	1.951

Punct început	X / Y	Punct sfârşit	X / Y	Lungime segment
2	446.201,152 501.942,436	3	446.202,041 501.943,93	1.738
5	446.208,505 501.946,494	6	446.216,16 501.938,961	10.74
8	446.220,949 501.919,431	9	446.226,759 501.892,598	27.455
11	446.238,491 501.842,915	12	446.258,33 501.840,963	19.936
14	446.271,677 501.847,21	15	446.272,349 501.848,643	1.582
17	446.269,391 501.863,858	18	446.275,922 501.892,339	29.221

Punct început	X / Y	Punct sfârşit	X / Y	Lungime segment
3	446.202,041 501.943,93	4	446.206,922 501.946,702	5.613
6	446.216,16 501.938,961	7	446.217,084 501.937,282	1.916
9	446.226,759 501.892,598	10	446.237,284 501.843,99	49.734
12	446.258,33 501.840,963	13	446.260,215 501.841,322	1.919
15	446.272,349 501.848,643	16	446.269,385 501.861,907	13.591
18	446.275,922 501.892,339	19	446.275,826 501.894,262	1.925

Document care conține date cu caracter personal, protejat de prevederile Regulamentului (UE) nr. 679/2016 și Legii 190/2018

Punct început	X / Y	Punct sfârşit	X / Y	Lungime segment
19	446.275,826 501.894,262	20	446.271,813 501.906,15	12.548
22	446.273,946 501.917,402	23	446.274,884 501.919,082	1.924
25	446.281,821 501.927,343	26	446.279,596 501.932,32	5.451
28	446.312,555 501.974,344	29	446.312,485 501.975,834	1.492
31	446.304,252 501.985,622	32	446.313,888 502.000,242	17.51
34	446.336,625 502.014,684	35	446.337,781 502.016,159	1.874
37	446.338,178 502.020,712	38	446.324,874 502.024,94	13.959
40	446.316,724 502.033,098	41	446.315,112 502.033,485	1.658
43	446.300,352 502.028,821	44	446.294,705 502.032,404	6.688
46	446.273,492 502.028,505	47	446.271,517 502.028,366	1.979
49	446.169,066 502.035,909	50	446.167,11 502.036,269	1.988
52	446.117,869 502.050,535	53	446.101,601 502.048,461	16.399
55	446.093,717 502.043,203	56	446.092,995 502.041,609	1.75
58	446.092,782 502.033,127	59	446.066,029 502.016,463	31.519
61	446.061,263 502.019,084	62	446.059,441 502.010,773	8.508
64	446.070,615 501.988,933	65	446.074,42 501.981,141	8.672
67	446.070,585 501.959,651	68	446.073,171 501.937,187	22.613
70	446.064,728 501.894,536	71	446.058,098 501.883,414	12.949
73	446.050,761 501.880,553	74	446.048,524 501.883,771	3.919
76	446.042,611 501.902,481	77	446.028,758 501.923,702	25.343
79	446.011,702 501.970,427	80	446.017,332 501.983,516	14.249
82	446.012,795 502.005,958	83	446.006,216 502.015,252	11.387
85	445.983,662 501.868,22	86	445.985,89 501.867,554	2.325
88	446.043,802 501.846,002	89	446.052,018 501.854,211	11.614
91	446.076,021 501.856,957	92	446.105,603 501.847,738	30.985
94	446.145,472 501.830,779	95	446.156,924 501.830,057	11.475
97	446.172,83 501.840,12	98	446.174,728 501.849,853	9.917
100	446.181,712 501.860,637	101	446.181,458 501.862,396	1.777
103	446.185,045 501.870,712	104	446.190,637 501.873,85	6.413
106	446.193,362 501.880,365	107	446.192,885 501.881,957	1.662
109	446.186,321 501.888,212	110	446.183,992 501.901,101	13.098
112	446.199,869 501.915,583	1	446.200,654 501.917,227	1.821

Punct început	X / Y	Punct sfârşit	X / Y	Lungime segment
20	446.271,813 501.906,15	21	446.271,725 501.908,07	1.922
23	446.274,884 501.919,082	24	446.281,522 501.925,723	9.39
26	446.279,596 501.932,32	27	446.279,818 501.934,009	1.704
29	446.312,485 501.975,834	30	446.304,402 501.984,073	11.542
32	446.313,888 502.000,242	33	446.315,29 502.001,599	1.952
35	446.337,781 502.016,159	36	446.338,828 502.019,456	3.459
38	446.324,874 502.024,94	39	446.323,246 502.025,98	1.932
41	446.315,112 502.033,485	42	446.302,133 502.028,636	13.855
44	446.294,705 502.032,404	45	446.292,883 502.032,727	1.85
47	446.271,517 502.028,366	48	446.238,569 502.030,792	33.037
50	446.167,11 502.036,269	51	446.119,819 502.050,376	49.35
53	446.101,601 502.048,461	54	446.099,807 502.047,737	1.935
56	446.092,995 502.041,609	57	446.093,551 502.034,653	6.979
59	446.066,029 502.016,463	60	446.064,401 502.016,561	1.631
62	446.059,441 502.010,773	63	446.059,754 501.997,786	12.991
65	446.074,42 501.981,141	66	446.076,133 501.972,9	8.417
68	446.073,171 501.937,187	69	446.070,167 501.913,605	23.773
71	446.058,098 501.883,414	72	446.053,982 501.880,374	5.117
74	446.048,524 501.883,771	75	446.047,003 501.890,476	6.876
77	446.028,758 501.923,702	78	446.015,088 501.948,768	28.551
80	446.017,332 501.983,516	81	446.018,693 501.992,583	9.169
83	446.006,216 502.015,252	84	446.000,545 502.024,773	11.082
86	445.985,89 501.867,554	87	446.018,885 501.858,076	34.33
89	446.052,018 501.854,211	90	446.061,144 501.857,114	9.577
92	446.105,603 501.847,738	93	446.131,827 501.838,551	27.787
95	446.156,924 501.830,057	96	446.167,546 501.833,439	11.148
98	446.174,728 501.849,853	99	446.176,788 501.861,507	11.835
101	446.181,458 501.862,396	102	446.183,845 501.869,277	7.284
104	446.190,637 501.873,85	105	446.191,803 501.875,295	1.857
107	446.192,885 501.881,957	108	446.187,27 501.886,591	7.28
110	446.183,992 501.901,101	111	446.184,58 501.902,729	1.73

Punct început	X / Y	Punct sfârşit	X / Y	Lungime segment
21	446.271,725 501.908,07	22	446.273,946 501.917,402	9.592
24	446.281,522 501.925,723	25	446.281,821 501.927,343	1.648
27	446.279,818 501.934,009	28	446.312,555 501.974,344	51.948
30	446.304,402 501.984,073	31	446.304,252 501.985,622	1.556
33	446.315,29 502.001,599	34	446.336,625 502.014,684	25.028
36	446.338,828 502.019,456	37	446.338,178 502.020,712	1.414
39	446.323,246 502.025,98	40	446.316,724 502.033,098	9.654
42	446.302,133 502.028,636	43	446.300,352 502.028,821	1.791
45	446.292,883 502.032,727	46	446.273,492 502.028,505	19.846
48	446.238,569 502.030,792	49	446.169,066 502.035,909	69.692
51	446.119,819 502.050,376	52	446.117,869 502.050,535	1.957
54	446.099,807 502.047,737	55	446.093,717 502.043,203	7.592
57	446.093,551 502.034,653	58	446.092,782 502.033,127	1.708
60	446.064,401 502.016,561	61	446.061,263 502.019,084	4.027
63	446.059,754 501.997,786	64	446.070,615 501.988,933	14.012
66	446.076,133 501.972,9	67	446.070,585 501.959,651	14.363
69	446.070,167 501.913,605	70	446.064,728 501.894,536	19.829
72	446.053,982 501.880,374	73	446.050,761 501.880,553	3.226
75	446.047,003 501.890,476	76	446.042,611 501.902,481	12.783
78	446.015,088 501.948,768	79	446.011,702 501.970,427	21.922
81	446.018,693 501.992,583	82	446.012,795 502.005,958	14.617
84	446.000,545 502.024,773	85	445.983,662 501.868,22	157.46
87	446.018,885 501.858,076	88	446.043,802 501.846,002	27.689
90	446.061,144 501.857,114	91	446.076,021 501.856,957	14.879
93	446.131,827 501.838,551	94	446.145,472 501.830,779	15.703
96	446.167,546 501.833,439	97	446.172,83 501.840,12	8.517
99	446.176,788 501.861,507	100	446.181,712 501.860,637	5.0
102	446.183,845 501.869,277	103	446.185,045 501.870,712	1.87
105	446.191,803 501.875,295	106	446.193,362 501.880,365	5.304
108	446.187,27 501.886,591	109	446.186,321 501.888,212	1.878
111	446.184,58 501.902,729	112	446.199,869 501.915,583	19.975

Document care conține date cu caracter personal, protejat de prevederile Regulamentului (UE) nr. 679/2016 și Legii 190/2018

** Lungimile segmentelor sunt determinate în planul de proiecţie Stereo 70 şi sunt rotunjite la 1 milimetru.
*** Distanţa dintre puncte este formată din segmente cumulate ce sunt mai mici decât valoarea 1 milimetru.