

REGISTRUL CADASTRAL AL IMOBILELOR SI AL DETINATORILOR

UAT

Sector cadastral nr. 14

Zon cooperativizat

1. DESCRIEREA IMOBILULUI

DATE TEREN:											DATE CONSTRUCTII:					
Identificator	Adresa imobil	Nr. Cadastral	Nr. CF	Supr. masurata	Intrav./extrav	Nr. top	Nr. tarla	Nr. parcela	Cat. fol.	Suprafata parcela	Identificator constructie	Cod grupa destinatie	Suprafata construita	Nr. niveluri	Nr. CF	Constructiile cu acte (DA/NU)
743	judet SATU MARE, UAT Tasnad			4500	E	226/11	-	226/11	A	4500	-	-	-	-	-	-

2. PROPRIETATEA / POESIA

Titularul dreptului/posesiei			Data nasterii/CUI	Domiciliu/Sediu	Cota parte	Identificator entitate asociata	Cota parte teren UI	Mod de dobandire	Act juridic			Obs privitoare la proprietar
Nume/Den	Initiala tatalui	Prenume							Tip act	Nr. act/data	Emitent	
BORZ		SAMIREL PETRU	28.06.1966	judet	1/1	743	-	Hotarare Judecatoreasca	hotarare judecatoreasca	332/10.02.2014	JUDECATORI A CAREI	NEIDENTIFICAT
BORZ		DANIEL MIHAITA	28.09.1968	judet	1/1	743	-	Hotarare Judecatoreasca	hotarare judecatoreasca	332/10.02.2014	JUDECATORI A CAREI	NEIDENTIFICAT

Inregistrare sistematica UAT Tasnad "Copie spre publicare", Sectorul cadastral 14, Anul 2020



BORZ		VASILE	27.12.1970	judet SATU MARE, UAT Sanislau, localitate Sanislau, nr. 37, Cod postal 445300	1/1	743	-	Hotarare Judecatoreasca	hotarare judecatoreasca	332/10.02.2014	JUDECATORI A CAREI	NEIDENTIFIC AT
------	--	--------	------------	---	-----	-----	---	----------------------------	----------------------------	----------------	-----------------------	-------------------



Inregistrare sistematica UAT Tasnad "Copie spre publicare" Sectorul Cadastral 14 Anul 2020

3. SARCINI / DEZMEMBRAMINTE

Titular			Data nasterii/CUI	Domiciliu/Sedi u	Tipul sarcinii sau al dezmembramintelor dreptului de proprietate	Cota parte	Identificator entitate asociata	Act juridic			Valoare ipoteca	Tip moneda
Nume/Denumire	Initiala tatalui	Prenume						Tip act	Nr. act/Data	Emitent		

4. NOTARI, PROCESE, INTERDICTII

Tipul notarii	Tip act	Nr. act/data	Emitent

5. OBSERVATII ASUPRA IMOBILULUI

Imobil împrejmuit / neimprejmuit neimprejmuit	Imobil contestat / necontestat	Alte observatii



UAT
Sector cadastral nr. 14
Zon cooperativizat

1. DESCRIEREA IMOBILULUI

DATE TEREN:											DATE CONSTRUCȚII:					
Identificator	Adresa imobil	Nr. Cadastral	Nr. CF	Supr. masurata	Intrav./extrav	Nr. top	Nr. tarla	Nr. parcela	Cat. fol.	Suprafata parcela	Identificator constructie	Cod grupa destinatie	Suprafata construita	Nr. niveluri	Nr. CF	Constructiile cu acte (DA/NU)
712	judet SATU MARE, UAT Tasnad, Cod postal 445300			11600	E	234/2	-	234/2	A	11600	-	-	-	-	-	-

2. PROPRIETATEA / POSESIA

Titularul dreptului/posesiei			Data nasterii/CUI	Domiciliu/Sediul	Cota parte	Identificator entitate asociata	Cota parte teren	Mod de dobandire	Act juridic			Obs privitoare la proprietar
Nume/Den	Initiala tatalui	Prenume							Tip act	Nr. act/data	Emitent	
CHIS		LUIGI-IONEL	07.08.1967	judet SATU MARE, UAT Tasnad, localitate Cig, nr. 124, Cod postal 445300	1/4	712	-	Sucesiune	act notarial	205/03.08.2017	Micu Elena Minerva	NEIDENTIFICAT
CHI		MARIANA-LENUA	01.07.1968	judet SATU MARE, UAT Tasnad, localitate Tasnad, Cod postal 445300	1/4	712	-	Sucesiune	act notarial	205/03.08.2017	Micu Elena Minerva	NEIDENTIFICAT
CHIS		STEFAN	24.12.1937	judet SATU MARE, UAT Tasnad, localitate Tasnad, Cod	1/4	712	-	Sucesiune	act notarial	205/03.08.2017	Micu Elena Minerva	NEIDENTIFICAT

Inregistrare sistematica UAT Tasnad "Copie spre publicare", Sectorul cadastral 14, Anul 2020



				postal 445300								
CHIS		DOINA	28.05.1947	judet SATU MARE, UAT Tasnad, localitate Tasnad, Cod postal 445300	1/4	712	-	Sucesiune	act notarial	205/03.08.2017	Micu Elena Minerva	NEIDENTIFIC AT

Inregistrare sistematica UAT Tasnad "Copie spre publicare", Sectorul cadastral 14, Anul 2020



3. SARCINI / DEZMEMBRAMINTE

Titular			Data nasterii/CUI	Domiciliu/Sedi u	Tipul sarcinii sau al dezmembramintelor dreptului de proprietate	Cota parte	Identificator entitate asociata	Act juridic			Valoare ipoteca	Tip moneda
Nume/Denumire	Initiala tatalui	Prenume						Tip act	Nr. act/Data	Emitent		

4. NOTARI, PROCESE, INTERDICTII

Tipul notarii	Tip act	Nr. act/data	Emitent

5. OBSERVATII ASUPRA IMOBILULUI

Imobil împrejmuit / neîmprejmuit neîmprejmuit	Imobil, contestat / necontestat	Alte observatii



UAT
Sector cadastral nr. 14
Zon cooperativizat

1. DESCRIEREA IMOBILULUI

DATE TEREN:											DATE CONSTRUCȚII:					
Identificator	Adresa imobil	Nr. Cadastral	Nr. CF	Supr. masurata	Intrav./extrav	Nr. top	Nr. tarla	Nr. parcela	Cat. fol.	Suprafata parcela	Identificator constructie	Cod grupa destinatie	Suprafata construita	Nr. niveluri	Nr. CF	Constructiile cu acte (DA/NIL)
689	judet SATU MARE, UAT Tasnad, Cod postal 445300			11600	E	232/7	19	232/7	A	11600	-	-	-	-	-	-

2. PROPRIETATEA / POSESIA

Titularul dreptului/posesiei			Data nasterii/CUI	Domiciliu/Sedi u	Cota parte	Identificator entitate asociata	Cota parte teren	Mod de dobandire	Act juridic			Obs privitoare la proprietar
Nume/Den	Initiala tatalui	Prenume							Tip act	Nr. act/data	Emitent	
RUSU		IOAN	999999999999999	judet SATU MARE, UAT Tasnad, localitate Tasnad, Cod postal 445300	1/1	689	-	Lege	act administrativ	31-26886/19.11.2002	COM JUD PT STAB DREPT DE PROPR ASUPRA TERENURILO R	NEIDENTIFIC AT

3. SARCINI / DEZMEMBRAMINTE

Titular			Data nasterii/CUI	Domiciliu/Sedi u	Tipul sarcinii sau al dezmembramintelor dreptului de proprietate	Cota parte	Identificator entitate asociata	Act juridic			Valoare ipoteca	Tip moneda
Nume/Denumir e	Initiala tatalui	Prenume						Tip act	Nr. act/Data	Emitent		

Inregistrare sistematica UAT Tasnad "Copie spre publicare", Sectorul cadastral 14, Anul 2020



4. NOTARI, PROCESE, INTERDICTII

Tipul notarii	Tip act	Nr act/data	Emitent
---------------	---------	-------------	---------

5. OBSERVATII ASUPRA IMOBILULUI

Imobil împrejmuit / neîmprejmuit neîmprejmuit	Imobil, contestat / necontestat	Alte observatii
--	---------------------------------	-----------------

Inregistrare sistematica UAT Tasnad "Copie spre publicare", Sectorul cadastral 4, Anul 2020



UAT
Sector cadastral nr. 14
Zon cooperativizat

1. DESCRIEREA IMOBILULUI

DATE TEREN:											DATE CONSTRUCTII:					
Identificator	Adresa imobil	Nr. Cadastral	Nr. CF	Supr. masurata	Intrav./extrav	Nr. top	Nr. tarla	Nr. parcela	Cat. fol.	Suprafata parcela	Identificator constructie	Cod grupa destinatie	Suprafata construita	Nr. niveluri	Nr. CF	Constructiile cu acte (DA/NU)
732	judet SATU MARE, UAT Tasnad, Cod postal 445300			12700	E	226/20	18	226/20	A	12700	-	-	-	-	-	-

2. PROPRIETATEA / POSESIA

Titularul dreptului/posesiei			Data nasterii/CUI	Domiciliu/Sediu	Cota parte	Identificator entitate asociata	Cota parte teren	Mod de dobandire	Act juridic			Obs privitoare la proprietar
Nume/Den	Initiala tatalui	Prenume							Tip act	Nr. act/data	Emitent	
CAPOTA	I	IOAN	99999999999999	judet SATU MARE, UAT Tasnad, localitate Tasnad, Cod postal 445300	1/1	732	-	Lege	act administrativ	31-27407/24.02.2005	COM JUD PT STAB DREPT DE PROPR ASUPRA TERENURILO R	NEIDENTIFICAT

3. SARCINI / DEZMEMBRAMINTE

Titular			Data nasterii/CUI	Domiciliu/Sediu	Tipul sarcinii sau al dezmembramintelor dreptului de proprietate	Cota parte	Identificator entitate asociata	Act juridic			Valoare ipoteca	Tip moneda
Nume/Denumire	Initiala tatalui	Prenume						Tip act	Nr. act/Data	Emitent		

Inregistrare sistematica UAT Tasnad "Copie spre publicare", Sectorul cadastral 14, anul 2020



4. NOTARI, PROCESE, INTERDICTII

Tipul notarii	Tip act	Nr. act/data	Emitent
---------------	---------	--------------	---------

5. OBSERVATII ASUPRA IMOBILULUI

Imobil impregmuit / neimpregmuit neimpregmuit	Imobil, contestat / necontestat	Alte observatii
--	---------------------------------	-----------------

Inregistrare sistematica UAT Tasnad "Copie spre publicare", Sectorul cadastral 14, Anul 2020



UAT
Sector cadastral nr. 14
Zon cooperativizat

1. DESCRIEREA IMOBILULUI

DATE TEREN:											DATE CONSTRUCTII:					
Identificator	Adresa imobil	Nr. Cadastral	Nr. CF	Supr. masurata	Intrav./extrav	Nr. top	Nr. tarla	Nr. parcela	Cat. fol.	Suprafata parcela	Identificator constructie	Cod grupa destinatie	Suprafata construita	Nr. niveluri	Nr. CF	Constructiile cu acte (DA/NU)
695	judet SATU MARE, UAT Tasnad, Cod postal 445300			7000	E	232/2	-	232/2	A	7000	-	-	-	-	-	-

2. PROPRIETATEA / POSESIA

Titularul dreptului/posesiei			Data nasterii/CUI	Domiciliu/Sediul	Cota parte	Identificator entitate asociata	Cota parte terenul	Mod de dobandire	Act juridic			Obs privitoare la proprietar
Nume/Den	Initiala tatalui	Prenume							Tip act	Nr. act/data	Emitent	
MATIAS G.		GHEORGHE	9999999999999	judet SATU MARE, UAT Tasnad, localitate Tasnad, Cod postal 445300	1/1	695	-	Lege	act administrativ	31-27464/08.06.2005	COM JUD PT STAB DREPT DE PROPR ASUPRA TERENURILO R	NEIDENTIFICAT

3. SARCINI / DEZMEMBRAMINTE

Titular			Data nasterii/CUI	Domiciliu/Sediul	Tipul sarcinii sau al dezmembramintelor dreptului de proprietate	Cota parte	Identificator entitate asociata	Act juridic			Valoare ipoteca	Tip moneda
Nume/Denumire	Initiala tatalui	Prenume						Tip act	Nr. act/Data	Emitent		

Inregistrare sistematica UAT Tasnad "Copie spre publicare", Sectorul cadastral 14, Anul 2020



4. NOTARI, PROCESE, INTERDICTII

Tipul notarii	Tip act	Nr. act/data	Emitent
---------------	---------	--------------	---------

5. OBSERVATII ASUPRA IMOBILULUI

Imobil împrejmuit / neîmprejmuit neîmprejmuit	Imobil contestat / necontestat	Alte observatii
--	--------------------------------	-----------------



Inregistrare sistematica UAT Tasnad "Copie spre publicare", Sectorul cadastral 14, anul 2020

UAT
Sector cadastral nr. 14
Zon cooperativizat

1. DESCRIEREA IMOBILULUI

DATE TEREN:											DATE CONSTRUCTII:					
Identificator	Adresa imobil	Nr. Cadastral	Nr. CF	Supr. masurata	Intrav./extrav	Nr. top	Nr. tarla	Nr. parcela	Cat. fol.	Suprafata parcela	Identificator constructie	Cod grupa destinatie	Suprafata construita	Nr. niveluri	Nr. CF	Constructiile cu acte (DA/NU)
705	judet SATU MARE, UAT Tasnad, Cod postal 445300		1326 N Tasnad	7500	E	230/5	-	230/5	A	7500	-	-	-	-	-	-

2. PROPRIETATEA / POSESIA

Titularul dreptului/posesiei			Data nasterii/CUI	Domiciliu/Sediu	Cota parte	Identificator entitate asociata	Cota parte teren UI	Mod de dobandire	Act juridic			Obs privitoare la proprietar
Nume/Den	Initiala tatalui	Prenume							Tip act	Nr. act/data	Emitent	
MARCU		ALIN-GHITA	24.04.1983	judet SATU MARE, UAT Tasnad, localitate Sarauad, nr. 170, Cod postal 445300	1/1	705	-	Conventie	act notarial	1040/21.08.2020	Micu Elena Minerva	NEIDENTIFICAT
MARCU		MINODORA-ADINA	30.05.1982	judet SATU MARE, UAT Tasnad, localitate Sarauad, nr. 170, Cod postal 445300	1/1	705	-	Conventie	act notarial	1040/21.08.2020	Micu Elena Minerva	NEIDENTIFICAT

3. SARCINI / DEZMEMBRAMINTE

Inregistrare sistematica UAT Tasnad "Copie spre publicare", Sectorul cadastral 14, Anul 2020



Titular			Data nasterii/CUI	Domiciliu/Sedi u	Tipul sarcinii sau al dezmembramint elor dreptului de proprietate	Cota parte	Identificator entitate asociata	Act juridic			Valoare ipoteca	Tip moneda
Nume/Denumir e	Initiala tatalui	Prenume						Tip act	Nr. act/Data	Emitent		

4. NOTARI, PROCESE, INTERDICTII

Tipul notarii	Tip act	Nr. act/data	Emitent

5. OBSERVATII ASUPRA IMOBILULUI

Imobil împrejmuit / neîmprejmuit neîmprejmuit	Imobil contestat / necontestat	Alte observatii



Inregistrare sistematica UAT Tasnad "Copie spre publicare" Sectorul cadastral 14, Anul 2020

UAT
Sector cadastral nr. 14
Zon cooperativizat

1. DESCRIEREA IMOBILULUI

DATE TEREN-											DATE CONSTRUCTII-					
Identificator	Adresa imobil	Nr. Cadastral	Nr. CF	Supr. masurata	Intrav./extrav	Nr. top	Nr. tarla	Nr. parcela	Cat. fol.	Suprafata parcela	Identificator constructie	Cod grupa destinatie	Suprafata construita	Nr. niveluri	Nr. CF	Constructiile cu acte (DA/NU)
681	judet SATU MARE, UAT Tasnad, Cod postal 445300			17400	E	232/17	-	232/17	A	17400	-	-	-	-	-	-

2. PROPRIETATEA / POSESIA

Titularul dreptului/posesiei			Data nasterii/CUII	Domiciliu/Sediul	Cota parte	Identificator entitate asociata	Cota parte teren UII	Mod de dobandire	Act juridic			Obs privitoare la proprietar
Nume/Den	Initiala tatalui	Prenume							Tip act	Nr. act/data	Emitent	
CHIRA		GEORGETA-ANCA	24.04.1973	judet BIHOR, UAT Popesti, localitate Voivozi, nr. 506, Cod postal 445300	1/2	681	-	Conventie	act notarial	1737/20.09.2019	Micu Elena Minerva	NEIDENTIFICAT
CHIRA		GHEORGHE-GAVRIL	10.02.1976	judet BIHOR, UAT Popesti, localitate Voivozi, nr. 506, Cod postal 445300	1/2	681	-	Conventie	act notarial	1737/20.09.2019	Micu Elena Minerva	NEIDENTIFICAT
HOBLEA		GHEORGHE	14.04.1948	judet BIHOR, UAT Bratca, localitate Bratca, nr. 173, Cod postal	1/2	681	-	Sucesiune	act notarial	194/01.07.2019	Micu Elena Minerva	NEIDENTIFICAT

Inregistrare sistematica UAT Tasnad "Copie spre publicare" Sectorul cadastral 14, Anul 2020



				445300								
--	--	--	--	--------	--	--	--	--	--	--	--	--



Inregistrare sistematica UAT Tasnad "Copie spre publicare", Sectoria Cadastral 14, Anul 2020

3. SARCINI / DEZMEMBRAMINTE

Titular			Data nasterii/CUI	Domiciliu/Sediu	Tipul sarcinii sau al dezmembramintelor dreptului de proprietate	Cota parte	Identificator entitate asociata	Act juridic			Valoare ipoteca	Tip moneda
Nume/Denumire	Initiala tatalui	Prenume						Tip act	Nr. act/Data	Emitent		

4. NOTARI, PROCESE, INTERDICTII

Tipul notarii	Tip act	Nr. act/data	Emitent
---------------	---------	--------------	---------

5. OBSERVATII ASUPRA IMOBILULUI

Imobil împrejmuit / neimprejmuit	Imobil contestat / necontestat	Alte observatii
neimprejmuit		

Inregistrare sistematica UAT Tasnad "Copie spre publicare", Sectorul cadastral 14, Anul 2020



UAT
Sector cadastral nr. 14
Zon cooperativizat

1. DESCRIEREA IMOBILULUI

DATE TEREN:											DATE CONSTRUCTII:					
Identificator	Adresa imobil	Nr. Cadastral	Nr. CF	Supr. masurata	Intrav./extrav	Nr. top	Nr. tarla	Nr. parcela	Cat. fol.	Suprafata parcela	Identificator constructie	Cod grupa destinatie	Suprafata construita	Nr. niveluri	Nr. CF	Constructiile cu acte (DA/NU)
711	judet SATU MARE, UAT Tasnad, Cod postal 445300	5845	1822 N Tasnad	17400	E	234/1	-	234/1	A	17400	-	-	-	-	-	-

2. PROPRIETATEA / POSESIA

Titularul dreptului/posesiei			Data nasterii/CUI	Domiciliu/Sediu	Cota parte	Identificator entitate asociata	Cota parte teren	Mod de dobandire	Act juridic			Obs privitoare la proprietar
Nume/Den	Initiala tatalui	Prenume							Tip act	Nr. act/data	Emitent	
CHIS	D	IOAN	9999999999999	judet SATU MARE, UAT Tasnad, localitate Tasnad, Cod postal 445300	1/1	711	-	Lege	act administrativ	31-26846/14.11.2002	COM JUD PT STAB DREPT DE PROPR ASUPRA TERENURILO R	NEIDENTIFIC AT
CHIS	D	AUGUSTIN	9999999999999	judet SATU MARE, UAT Tasnad, localitate Tasnad, Cod postal 445300	1/1	711	-	Lege	act administrativ	31-26846/14.11.2002	COM JUD PT STAB DREPT DE PROPR ASUPRA TERENURILO R	NEIDENTIFIC AT
CHIS	D	VASILE	9999999999999	judet SATU MARE, UAT Tasnad, localitate Tasnad, Cod	1/1	711	-	Lege	act administrativ	31-26846/14.11.2002	COM JUD PT STAB DREPT DE PROPR ASUPRA TERENURILO R	NEIDENTIFIC AT

Inregistrare sistematica UAT Tasnad "Copie spre publicare" Sectorul cadastral 14 Anul 2020



				postal 445300							R	
CHIS	D	STEFAN	999999999999999	judet SATU MARE, UAT Tasnad, localitate Tasnad, Cod postal 445300	1/1	711	-	Lege	act administrativ	31- 26846/14.11.20 02	COM JUD PT STAB DREPT DE PROPR ASUPRA TERENURILO R	NEIDENTIFIC AT
CHIS	D	GHEORGHE	999999999999999	judet SATU MARE, UAT Tasnad, localitate Tasnad, Cod postal 445300	1/1	711	-	Lege	act administrativ	31- 26846/14.11.20 02	COM JUD PT STAB DREPT DE PROPR ASUPRA TERENURILO R	NEIDENTIFIC AT

Inregistrare sistematica UAT Tasnad "Copie spre publicare" Sectorul cadastral 14, Anul 2020



3. SARCINI / DEZMEMBRAMINTE

Titular			Data nasterii/CUI	Domiciliu/Sediu	Tipul sarcinii sau al dezmembramintelor dreptului de proprietate	Cota parte	Identificator entitate asociata	Act juridic			Valoare ipoteca	Tip moneda
Nume/Denumire	Initiala tatalui	Prenume						Tip act	Nr. act/Data	Emitent		

4. NOTARI, PROCESE, INTERDICTII

Tipul notarii	Tip act	Nr. act/data	Emitent

5. OBSERVATII ASUPRA IMOBILULUI

Imobil împrejmuit / neîmprejmuit neîmprejmuit	Imobil contestat / necontestat	Alte observatii



UAT
Sector cadastral nr. 14
Zon cooperativizat

1. DESCRIEREA IMOBILULUI

DATE TEREN:											DATE CONSTRUCTII:					
Identificator	Adresa imobil	Nr. Cadastral	Nr. CF	Supr. masurata	Intrav./extrav	Nr. top	Nr. tarla	Nr. parcela	Cat. fol.	Suprafata parcela	Identificator constructie	Cod grupa destinatie	Suprafata construita	Nr. niveluri	Nr. CF	Constructiile cu acte (DA/NU)
702	judet SATU MARE, UAT Tasnad, Cod postal 445300			11600	E	230/7	19	230/7	A	11600	-	-	-	-	-	-

2. PROPRIETATEA / POSESIA

Titularul dreptului/posesiei			Data nasterii/CUI	Domiciliu/Sediul	Cota parte	Identificator entitate asociata	Cota parte terenul	Mod de dobandire	Act juridic			Obs privitoare la proprietate
Nume/Denumire	Initiala tatalui	Prenume							Tip act	Nr. act/data	Emitent	
RADU P.		VASILE	999999999999999	judet SATU MARE, UAT Tasnad, localitate Tasnad, Cod postal 445300	1/1	702	-	Lege	act administrativ	31-26983/18.12.2002	Com. jud. pt. stabilirea dr. de prop. asupra teren	NEIDENTIFICAT

3. SARCINI / DEZMEMBRAMINTE

Titular			Data nasterii/CUI	Domiciliu/Sediul	Tipul sarcinii sau al dezmembramintelor dreptului de proprietate	Cota parte	Identificator entitate asociata	Act juridic			Valoare ipoteca	Tip moneda
Nume/Denumire	Initiala tatalui	Prenume						Tip act	Nr. act/Data	Emitent		

Inregistrare sistematica UAT Tasnad "Copie spre publicare" Sectorul cadastral 14, Anul 2020



4. NOTARI, PROCESE, INTERDICTII

Tipul notarii	Tip act	Nr. act/data	Emitent
---------------	---------	--------------	---------

5. OBSERVATII ASUPRA IMOBILULUI

Imobil împrejmuit / neîmprejmuit neîmprejmuit	Imobil, contestat / necontestat	Alte observatii
--	---------------------------------	-----------------

Inregistrare sistematica UAT Tasnad "Copie spre publicare", Sectorul cadastral 14, Anul 2020



UAT
Sector cadastral nr. 14
Zon cooperativizat

1. DESCRIEREA IMOBILULUI

DATE TEREN:											DATE CONSTRUCTII:					
Identificator	Adresa imobil	Nr. Cadastral	Nr. CF	Supr. masurata	Intrav./extrav	Nr. top	Nr. tarla	Nr. parcela	Cat. fol.	Suprafata parcela	Identificator constructie	Cod grupa destinatie	Suprafata construita	Nr. niveluri	Nr. CF	Constructiile cu acte (DA/NU)
734	judet SATU MARE, UAT Tasnad, Cod postal 445300			17400	E	226/18	18	226/18	A	17400	-	-	-	-	-	-

2. PROPRIETATEA / POSESIA

Titularul dreptului/posesiei			Data nasterii/CUI	Domiciliu/Sediu	Cota parte	Identificator entitate asociata	Cota parte teren UI	Mod de dobandire	Act juridic			Obs privitoare la proprietar
Nume/Denumire	Initiala tatalui	Prenume							Tip act	Nr. act/data	Emitent	
RACOSI	A	CORNELIA	999999999999999	judet SATU MARE, UAT Tasnad, localitate Tasnad, Cod postal 445300	1/1	734	-	Lege	act administrativ	31-27358/03.09.2004	COM JUD PT STAB DREPT DE PROPR ASUPRA TERENURILO R	NEIDENTIFICAT

3. SARCINI / DEZMEMBRAMINTE

Titular			Data nasterii/CUI	Domiciliu/Sediu	Tipul sarcinii sau al dezmembramintelor dreptului de proprietate	Cota parte	Identificator entitate asociata	Act juridic			Valoare ipoteca	Tip moneda
Nume/Denumire	Initiala tatalui	Prenume						Tip act	Nr. act/Data	Emitent		



4. NOTARI, PROCESE, INTERDICTII

Tipul notarii	Tip act	Nr. act/data	Emitent
---------------	---------	--------------	---------

5. OBSERVATII ASUPRA IMOBILULUI

Imobil împrejmuit / neîmprejmuit neîmprejmuit	Imobil contestat / necontestat	Alte observatii
--	--------------------------------	-----------------



UAT
Sector cadastral nr. 14
Zon cooperativizat

1. DESCRIEREA IMOBILULUI

DATE TEREN											DATE CONSTRUCTII					
Identificator	Adresa imobil	Nr. Cadastral	Nr. CF	Supr. masurata	Intrav./extrav	Nr. top	Nr. tarla	Nr. parcela	Cat. fol.	Suprafata parcela	Identificator constructie	Cod grupa destinatie	Suprafata construita	Nr. niveluri	Nr. CF	Constructi e cu acte (DA/NU)
742	judet SATU MARE, UAT Tasnad, Cod postal 445300			7100	E	226/12	18	226/12	A	7100	-	-	-	-	-	-

2. PROPRIETATEA / POSESIA

Titularul dreptului/posesiei			Data nasterii/CUI	Domiciliu/Sedi u	Cota parte	Identificator entitate asociata	Cota parte teren III	Mod de dobandire	Act juridic			Obs privitoare la proprietar
Nume/Den	Initiala tatalui	Prenume							Tip act	Nr. act/data	Emitent	
MURESAN	G	AUREL	99999999999999	judet SATU MARE, UAT Tasnad, localitate Tasnad, Cod postal 445300	1/1	742	-	Lege	act administrativ	31-26968/04.12.2002	COM JUD PT STAB DREPT DE PROPR ASUPRA TERENURILO R	NEIDENTIFIC AT

3. SARCINI / DEZMEMBRAMINTE

Titular			Data nasterii/CUI	Domiciliu/Sedi u	Tipul sarcinii sau al dezmembramint elor dreptului de proprietate	Cota parte	Identificator entitate asociata	Act juridic			Valoare ipoteca	Tip moneda
Nume/Denumir e	Initiala tatalui	Prenume						Tip act	Nr. act/Data	Emitent		



Inregistrare sistematica UAT Tasnad "Copie spre publicare", Sectorul cadastral 14, Anul 2020

4. NOTARI, PROCESE, INTERDICTII

Tipul notarii	Tip act	Nr. act/data	Emitent
---------------	---------	--------------	---------

5. OBSERVATII ASUPRA IMOBILULUI

Imobil împrejmuit / neîmprejmuit neîmprejmuit	Imobil, contestat / necontestat	Alte observatii
--	---------------------------------	-----------------



UAT
Sector cadastral nr. 14
Zon cooperativizat

1. DESCRIEREA IMOBILULUI

DATE TEREN:											DATE CONSTRUCTII:					
Identificator	Adresa imobil	Nr. Cadastral	Nr. CF	Supr. masurata	Intrav./extrav	Nr. top	Nr. tarla	Nr. parcela	Cat. fol.	Suprafata parcela	Identificator constructie	Cod grupa destinatie	Suprafata construita	Nr. niveluri	Nr. CF	Constructiile cu acte (DA/NU)
735	judet SATU MARE, UAT Tasnad, Cod postal 445300			8200	E	-	-	-	A	8200	-	-	-	-	-	-

2. PROPRIETATEA / POSESIA

Titularul dreptului/posesiei			Data nasterii/CUI	Domiciliu/Sedi u	Cota parte	Identificator entitate asociata	Cota parte teren UI	Mod de dobandire	Act juridic			Obs privitoare la proprietar
Nume/Den	Initiala tatalui	Prenume							Tip act	Nr. act/data	Emitent	
SANDU		COSMIN	29.03.1984	judet SATU MARE, UAT Tasnad, localitate Tasnad, Cod postal 445300	1/1	735	-	Conventie	act notarial	2352/20.06.2011	BNP HATVANI HAJNAL	NEIDENTIFICAT

3. SARCINI / DEZMEMBRAMINTE

Titular			Data nasterii/CUI	Domiciliu/Sedi u	Tipul sarcinii sau al dezmembramintelor dreptului de proprietate	Cota parte	Identificator entitate asociata	Act juridic			Valoare ipoteca	Tip moneda
Nume/Denumire	Initiala tatalui	Prenume						Tip act	Nr. act/Data	Emitent		

Inregistrare sistematica UAT Tasnad "Copie spre publicare", Sectorul cadastral nr. 14 Anul 2020




4. NOTARI, PROCESE, INTERDICTII

Tipul notarii	Tip act	Nr. act/data	Emitent
---------------	---------	--------------	---------

5. OBSERVATII ASUPRA IMOBILULUI

Imobil împrejmuit / neimprejmuit neimprejmuit	Imobil, contestat / necontestat	Alte observatii
--	---------------------------------	-----------------

Inregistrare sistematica UAT Tasnad "Copie spre publicare", Sectorul cadastral 14, Anul 2020



UAT
Sector cadastral nr. 14
Zon cooperativizat

1. DESCRIEREA IMOBILULUI

DATE TEREN:											DATE CONSTRUCTII:					
Identificator	Adresa imobil	Nr. Cadastral	Nr. CF	Supr. masurata	Intrav./extrav	Nr. top	Nr. tarla	Nr. parcela	Cat. fol.	Suprafata parcela	Identificator constructie	Cod grupa destinatie	Suprafata construita	Nr. niveluri	Nr. CF	Constructiile cu acte (DA/NU)
722	judet SATU MARE, UAT Tasnad, Cod postal 445300			5800	E	226/29	18	226/29	A	5800	-	-	-	-	-	-

2. PROPRIETATEA / POSESIA

Titularul dreptului/posesiei			Data nasterii/CUI	Domiciliu/Sediu	Cota parte	Identificator entitate asociata	Cota parte terenul	Mod de dobandire	Act juridic			Obs privitoare la proprietar
Nume/Denumire	Initiala tatalui	Prenume							Tip act	Nr. act/data	Emitent	
RADU	P	VASILE	999999999999999	judet SATU MARE, UAT Tasnad, localitate Tasnad, Cod postal 445300	1/1	722	-	Lege	act administrativ	31-26983/18.12.2002	Com. jud. pt. stabilirea dr. de prop. asupra teren	NEIDENTIFICAT

3. SARCINI / DEZMEMBRAMINTE

Titular			Data nasterii/CUI	Domiciliu/Sediu	Tipul sarcinii sau al dezmembramintelor dreptului de proprietate	Cota parte	Identificator entitate asociata	Act juridic			Valoare ipoteca	Tip moneda
Nume/Denumire	Initiala tatalui	Prenume						Tip act	Nr. act/Data	Emitent		

Inregistrare sistematica UAT Tasnad "Copie spre publicare", Sectorul cadastral 14, Anul 2020



4. NOTARI, PROCESE, INTERDICTII

Tipul notarii	Tip act	Nr. act/data	Emitent
---------------	---------	--------------	---------

5. OBSERVATII ASUPRA IMOBILULUI

Imobil împrejmuit / neîmprejmuit neîmprejmuit	Imobil contestat / necontestat	Alte observatii
--	--------------------------------	-----------------

Inregistrare sistematica UAT Tasnad "Copie spre publicare" Sectorul cadastral 14 Anul 2020



UAT
Sector cadastral nr. 14
Zon cooperativizat

1. DESCRIEREA IMOBILULUI

DATE TEREN:											DATE CONSTRUCTII:					
Identificator	Adresa imobil	Nr. Cadastral	Nr. CF	Supr. masurata	Intrav./extrav	Nr. top	Nr. tarla	Nr. parcela	Cat. fol.	Suprafata parcela	Identificator constructie	Cod grupa destinatie	Suprafata construita	Nr. niveluri	Nr. CF	Constructiile cu acte (DA/NU)
745	judet SATU MARE, UAT Tasnad, Cod postal 445300			5700	E	226/9	-	226/9	A	5700	-	-	-	-	-	-

2. PROPRIETATEA / POSESIA

Titularul dreptului/posesiei			Data nasterii/CUI	Domiciliu/Sediul	Cota parte	Identificator entitate asociata	Cota parte terenul	Mod de dobandire	Act juridic			Obs privitoare la proprietar
Nume/Denumire	Initiala tatalui	Prenume							Tip act	Nr. act/data	Emitent	
UAT TASNAD			3897122	judet SATU MARE, UAT Tasnad, localitate Tasnad, Cod postal 445300	1/1	745	-	Lege	act normativ	7/13.03.1996	Parlamentul Romaniei	NEIDENTIFICAT

3. SARCINI / DEZMEMBRAMINTE

Titular			Data nasterii/CUI	Domiciliu/Sediul	Tipul sarcinii sau al dezmembramintelor dreptului de proprietate	Cota parte	Identificator entitate asociata	Act juridic			Valoare ipoteca	Tip moneda
Nume/Denumire	Initiala tatalui	Prenume						Tip act	Nr. act/Data	Emitent		

Inregistrare sistematica UAT Tasnad "Copie spre publicare", Sectorul cadastral 14, Anul 2020



4. NOTARI, PROCESE, INTERDICTII

Tipul notarii	Tip act	Nr. act/data	Emitent
---------------	---------	--------------	---------

5. OBSERVATII ASUPRA IMOBILULUI

Imobil impreamuit / neimpreamuit neimpreamuit	Imobil, contestat / necontestat	Alte observatii
--	---------------------------------	-----------------




UAT
Sector cadastral nr. 14
Zon cooperativizat

1. DESCRIEREA IMOBILULUI

DATE TEREN:											DATE CONSTRUCTII:					
Identificator	Adresa imobil	Nr. Cadastral	Nr. CF	Supr. masurata	Intrav./extrav	Nr. top	Nr. tarla	Nr. parcela	Cat. fol.	Suprafata parcela	Identificator constructie	Cod grupa destinatie	Suprafata construita	Nr. niveluri	Nr. CF	Constructiile cu acte (DA/NU)
679	judet SATU MARE, UAT Tasnad, Cod postal 445300			31900	E	232/18	-	232/18	A	31900	-	-	-	-	-	-

2. PROPRIETATEA / POSESIA

Titularul dreptului/posesiei			Data nasterii/CUI	Domiciliu/Sediu	Cota parte	Identificator entitate asociata	Cota parte teren	Mod de dobandire	Act juridic			Obs privitoare la proprietar
Nume/Den	Initiala tatalui	Prenume							Tip act	Nr. act/data	Emitent	
MARCU		CALIN-OVIDIU	28.08.1977	judet SATU MARE, UAT Tasnad, localitate Tasnad, nr. 66, Cod postal 445300	1/1	679	-	Conventie	act notarial	1530/27.08.2019	Micu Elena Minerva	NEIDENTIFICAT
MARCU		IOANA-RAMONA	07.02.1979	judet SATU MARE, UAT Tasnad, localitate Tasnad, str AVRAM IANCU, nr. 66, Cod postal 445300	1/1	679	-	Conventie	act notarial	1530/27.08.2019	Micu Elena Minerva	NEIDENTIFICAT



Inregistrare sistematica UAT Tasnad "Copie spre publicare", Sectorul cadastral 14, Anul 2020

3. SARCINI / DEZMEMBRAMINTE

Titular			Data nasterii/CUI	Domiciliu/Sediu	Tipul sarcinii sau al dezmembramintelor dreptului de proprietate	Cota parte	Identificator entitate asociata	Act juridic			Valoare ipoteca	Tip moneda
Nume/Denumire	Initiala tatalui	Prenume						Tip act	Nr. act/Data	Emitent		

4. NOTARI, PROCESE, INTERDICȚII

Tipul notarii	Tip act	Nr. act/data	Emitent

5. OBSERVAȚII ASUPRA IMOBILULUI

Imobil împrejmuit / neîmprejmuit	Imobil, contestat / necontestat	Alte observatii
neîmprejmuit		



UAT
Sector cadastral nr. 14
Zon cooperativizat

1. DESCRIEREA IMOBILULUI

DATE TEREN:											DATE CONSTRUCTII:					
Identificator	Adresa imobil	Nr. Cadastral	Nr. CF	Supr. masurata	Intrav./extrav	Nr. top	Nr. tarla	Nr. parcela	Cat. fol.	Suprafata parcela	Identificator constructie	Cod grupa destinatie	Suprafata construita	Nr. niveluri	Nr. CF	Constructiile cu acte (DA/NU)
744	judet SATU MARE, UAT Tasnad, Cod postal 445300			5700	E	226/10	-	226/10	A	5700	-	-	-	-	-	-


2. PROPRIETATEA / POESIA

Titularul dreptului/posesiei			Data nasterii/CUI	Domiciliu/Sedi u	Cota parte	Identificator entitate asociata	Cota parte teren UI	Mod de dobandire	Act juridic			Obs privitoare la proprietar
Nume/Den	Initiala tatalui	Prenume							Tip act	Nr. act/data	Emitent	
PAL	V	IOAN	999999999999999	judet SATU MARE, UAT Tasnad, localitate Tasnad, Cod postal 445300	1/1	744	-	Lege	act administrativ	31-27084/02.04.2003	COM JUD PT STAB DREPT DE PROPR ASUPRA TERENURILO R	NEIDENTIFIC AT

3. SARCINI / DEZMEMBRAMINTE

Titular			Data nasterii/CUI	Domiciliu/Sedi u	Tipul sarcinii sau al dezmembramint elor dreptului de proprietate	Cota parte	Identificator entitate asociata	Act juridic			Valoare ipoteca	Tip moneda
Nume/Denumir e	Initiala tatalui	Prenume						Tip act	Nr. act/Data	Emitent		

Inregistrare sistematica UAT Tasnad "Copie spre publicare", Sectorul cadastral 14, Anul 2020



4. NOTARI, PROCESE, INTERDICTII

Tipul notarii	Tip act	Nr. act/data	Emitent
---------------	---------	--------------	---------

5. OBSERVATII ASUPRA IMOBILULUI

Imobil împrejmuit / neîmprejmuit neîmprejmuit	Imobil, contestat / necontestat	Alte observatii
--	---------------------------------	-----------------



Inregistrare sistematica UAT Tasnad "Copie spre publicare", Sectorul cadastral 14, Anul 2020

UAT
Sector cadastral nr. 14
Zon cooperativizat

1. DESCRIEREA IMOBILULUI

DATE TEREN											DATE CONSTRUCTII					
Identificator	Adresa imobil	Nr. Cadastral	Nr. CF	Supr. masurata	Intrav./extrav	Nr. top	Nr. tarla	Nr. parcela	Cat. fol.	Suprafata parcela	Identificator constructie	Cod grupa destinatie	Suprafata construita	Nr. niveluri	Nr. CF	Constructiile cu acte (DA/NU)
680	judet SATU MARE, UAT Tasnad, Cod postal 445300			173	E	-	-	A 232	CC	173	1	CIE		1		DA

2. PROPRIETATEA / POSESIA

Titularul dreptului/posesiei			Data nasterii/CUI	Domiciliu/Sediu	Cota parte	Identificator entitate asociata	Cota parte teren UI	Mod de dobandire	Act juridic			Obs privitoare la proprietar
Nume/Den	Initiala tatalui	Prenume							Tip act	Nr. act/data	Emitent	
STATUL ROMAN DOMENIUL PUBLIC			9999999999999	judet SATU MARE, UAT Tasnad, localitate Tasnad, Cod postal 445300	1/1	680	-	Lege	act normativ	H.G.R. nr.365/02.07.1998	Guvernul Romaniei	NEIDENTIFICAT

3. SARCINI / DEZMEMBRAMINTE

Titular			Data nasterii/CUI	Domiciliu/Sediu	Tipul sarcinii sau al dezmembramintelor dreptului de proprietate	Cota parte	Identificator entitate asociata	Act juridic			Valoare ipoteca	Tip moneda
Nume/Denumire	Initiala tatalui	Prenume						Tip act	Nr. act/Data	Emitent		
COMPANIA NATIONALA			9999999999999	judet SATU MARE,	CONCESIUNE	1/1	680	act administrativ	Contract de concesiune	Ministerul Economiei si		

Inregistrare sistematica UAT Tasnad "Copie spre publicare", Sectorul cadastral 14, Anul 2020



DE TRANSPORT AL ENERGIEI ELECTRICE "T RANSELECTR ICA" S.A BUCURESTI				UAT Tasnad, localitate Tasnad, Cod postal 445300					nr.1/29.06.2004	Comertului		
---	--	--	--	---	--	--	--	--	-----------------	------------	--	--



Inregistrare sistematica UAT Tasnad "Copie spre publicare", Sectorul cadastral 14, Anul 2020

4. NOTARI, PROCESE, INTERDICTII

Tipul notarii	Tip act	Nr. act/data	Emitent
---------------	---------	--------------	---------

5. OBSERVATII ASUPRA IMOBILULUI

Imobil impreamuit / neimpreamuit neimpreamuit	Imobil contestat / necontestat	Alte observatii
--	--------------------------------	-----------------

Inregistrare sistematica UAT Tasnad "Copie spre publicare", Sectorul cadastral 14, Anul 2020



UAT
Sector cadastral nr. 14
Zon cooperativizat

1. DESCRIEREA IMOBILULUI

DATE TEREN:											DATE CONSTRUCTII:					
Identificator	Adresa imobil	Nr. Cadastral	Nr. CF	Supr. masurata	Intrav./ extrav	Nr. top	Nr. tarla	Nr. parcela	Cat. fol.	Suprafata parcela	Identificator constructie	Cod grupa destinatie	Suprafata construita	Nr. niveluri	Nr. CF	Constructiile cu acte (DA/NU)
723	judet SATU MARE, UAT Tasnad, Cod postal 445300			8000	E	226/28	-	226/28	A	8000	-	-	-	-	-	-

2. PROPRIETATEA / POSESIA

Titularul dreptului/posesiei			Data nasterii/CUI	Domiciliu/Sediul	Cota parte	Identificator entitate asociata	Cota parte terenul	Mod de dobandire	Act juridic			Obs privitoare la proprietar
Nume/Den	Initiala tatalui	Prenume							Tip act	Nr. act/data	Emitent	
CHIS		LUIGI-IONEL	07.08.1967	judet SATU MARE, UAT Tasnad, localitate Cig, nr. 124, Cod postal 445300	1/4	723	-	Sucesiune	act notarial	205/03.08.2017	Micu Elena Minerva	NEIDENTIFICAT
CHI		MARIANA-LENUA	01.07.1968	judet SATU MARE, UAT Tasnad, localitate Tasnad, Cod postal 445300	1/4	723	-	Sucesiune	act notarial	205/03.08.2017	Micu Elena Minerva	NEIDENTIFICAT
CHIS		STEFAN	24.12.1937	judet SATU MARE, UAT Tasnad, localitate Tasnad, Cod	1/4	723	-	Sucesiune	act notarial	205/03.08.2017	Micu Elena Minerva	NEIDENTIFICAT

Inregistrare sistematica UAT Tasnad "Copie spre publicare", Sectorul cadastral 14, Anul 2020



				postal 445300								
CHIS		DOINA	28.05.1947	judet SATU MARE, UAT Tasnad, localitate Tasnad, Cod postal 445300	1/4	723	-	Sucesiune	act notarial	205/03.08.2017	Micu Elena Minerva	NEIDENTIFIC AT



Inregistrare sistematica UAT Tasnad "Copie spre publicare", Sectorul cadastral 14, Anul 2020

3. SARCINI / DEZMEMBRAMINTE

Titular			Data nasterii/CUI	Domiciliu/Sediu	Tipul sarcinii sau al dezmembramintelor dreptului de proprietate	Cota parte	Identificator entitate asociata	Act juridic			Valoare ipoteca	Tip moneda
Nume/Denumire	Initiala tatalui	Prenume						Tip act	Nr. act/Data	Emitent		

4. NOTARI, PROCESE, INTERDICTII

Tipul notarii	Tip act	Nr. act/data	Emitent

5. OBSERVATII ASUPRA IMOBILULUI

Imobil impreamuit / neimpreamuit neimpreamuit	Imobil, contestat / necontestat	Alte observatii



UAT
Sector cadastral nr. 14
Zon cooperativizat

1. DESCRIEREA IMOBILULUI

DATE TEREN:											DATE CONSTRUCTII:					
Identificator	Adresa imobil	Nr. Cadastral	Nr. CF	Supr. masurata	Intrav./extrav	Nr. top	Nr. tarla	Nr. parcela	Cat. fol.	Suprafata parcela	Identificator constructie	Cod grupa destinatie	Suprafata construita	Nr. niveluri	Nr. CF	Constructiile cu acte (DA/NU)
717	judet SATU MARE, UAT Tasnad, Cod postal 445300			755	E	234/7	-	234/7	A	755	-	-	-	-	-	-

2. PROPRIETATEA / POSESIA

Titularul dreptului/posesiei			Data nasterii/CUI	Domiciliu/Sediu	Cota parte	Identificator entitate asociata	Cota parte teren UI	Mod de dobandire	Act juridic			Obs privitoare la proprietar
Nume/Denumire	Initiala tatalui	Prenume							Tip act	Nr. act/data	Emitent	
UAT TASNAD			3897122	judet SATU MARE, UAT Tasnad, localitate Tasnad, Cod postal 445300	1/1	717	-	Lege	act normativ	7/13.03.1996	Parlamentul Romaniei	NEIDENTIFICAT

3. SARCINI / DEZMEMBRAMINTE

Titular			Data nasterii/CUI	Domiciliu/Sediu	Tipul sarcinii sau al dezmembramintelor dreptului de proprietate	Cota parte	Identificator entitate asociata	Act juridic			Valoare ipoteca	Tip moneda
Nume/Denumire	Initiala tatalui	Prenume						Tip act	Nr. act/Data	Emitent		

Inregistrare sistematica UAT Tasnad "Copie spre publicare", Sectorul cadastral nr. 14, Anul 2020



4. NOTARI, PROCESE, INTERDICTII

Tipul notarii	Tip act	Nr. act/data	Emitent
---------------	---------	--------------	---------

5. OBSERVATII ASUPRA IMOBILULUI

Imobil împrejmuit / neîmprejmuit	Imobil, contestat / necontestat	Alte observatii
neîmprejmuit		

Inregistrare sistematica UAT Tasnad "Copie spre publicare", Sectorul cadastral 14, Anul 2020



UAT
Sector cadastral nr. 14
Zon cooperativizat

1. DESCRIEREA IMOBILULUI

DATE TEREN-											DATE CONSTRUCTII-					
Identificator	Adresa imobil	Nr. Cadastral	Nr. CF	Supr. masurata	Intrav./extrav	Nr. top	Nr. tarla	Nr. parcela	Cat. fol.	Suprafata parcela	Identificator constructie	Cod grupa destinatie	Suprafata construita	Nr. niveluri	Nr. CF	Constructiile cu acte (DA/NU)
726	judet SATU MARE, UAT Tasnad, Cod postal 445300		752 N Tasnad	5800	E	226/25	-	226/25	A	5800	-	-	-	-	-	-

2. PROPRIETATEA / POSESIA

Titularul dreptului/posesiei			Data nasterii/CUI	Domiciliu/Sediu	Cota parte	Identificator entitate asociata	Cota parte teren UI	Mod de dobandire	Act juridic			Obs privitoare la proprietar
Nume/Denumire	Initiala tatalui	Prenume							Tip act	Nr. act/data	Emitent	
PISCORAN		IOAN	21.03.1948	judet SATU MARE, UAT Satu Mare, localitate Satu Mare, str DOROBANILOR, nr. 13, Cod postal 445300	1/1	726	-	Conventie	act notarial	2195/14.11.2017	Micu Elena Minerva	NEIDENTIFICAT

3. SARCINI / DEZMEMBRAMINTE

Titular			Data nasterii/CUI	Domiciliu/Sediu	Tipul sarcinii sau al dezmembramintelor dreptului de proprietate	Cota parte	Identificator entitate asociata	Act juridic			Valoare ipoteca	Tip moneda
Nume/Denumire	Initiala tatalui	Prenume						Tip act	Nr. act/Data	Emitent		

Inregistrare sistematica UAT Tasnad "Copie spre publicare", Sectorul cadastral 14 Anul 2020



4. NOTARI, PROCESE, INTERDICTII

Tipul notarii	Tip act	Nr. act/data	Emitent
---------------	---------	--------------	---------

5. OBSERVATII ASUPRA IMOBILULUI

Imobil impregmuit / neimpregmuit neimpregmuit	Imobil contestat / necontestat	Alte observatii
--	--------------------------------	-----------------

Inregistrare sistematica UAT Tasnad "Copie spre publicare", Sectorul cadastral 14, Anul 2020



UAT
Sector cadastral nr. 14
Zon cooperativizat

1. DESCRIEREA IMOBILULUI

DATE TEREN:											DATE CONSTRUCTII:					
Identificator	Adresa imobil	Nr. Cadastral	Nr. CF	Supr. masurata	Intrav./extrav	Nr. top	Nr. tarla	Nr. parcela	Cat. fol.	Suprafata parcela	Identificator constructie	Cod grupa destinatie	Suprafata construita	Nr. niveluri	Nr. CF	Constructiile cu acte (DA/NU)
696	judet SATU MARE, UAT Tasnad, Cod postal 445300			22300	E	232/1	-	232/1	A	22300	-	-	-	-	-	-

2. PROPRIETATEA / POSESIA

Titularul dreptului/posesiei			Data nasterii/CUI	Domiciliu/Sediu	Cota parte	Identificator entitate asociata	Cota parte teren UI	Mod de dobandire	Act juridic			Obs privitoare la proprietar
Nume/Den	Initiala tatalui	Prenume							Tip act	Nr. act/data	Emitent	
FLORESCU		MARIE	26.10.1952	judet SALAJ, UAT Zalau, localitate Zalau, bdul MIHAI VITEAZU, nr. 22, Cod postal 445300, bl. C2, sc. A, et. 2, ap. 8	1/1	696	-	Sucesiune	act notarial	165/23.08.2018	Micu Elena Minerva	NEIDENTIFICAT

3. SARCINI / DEZMEMBRAMINTE

Titular	Data nasterii/CUI	Domiciliu/Sediu	Tipul sarcinii sau al dezmembramintelor dreptului de	Cota parte	Identificator entitate asociata	Act juridic	Valoare ipoteca	Tip moneda

Inregistrare sistematica UAT Tasnad "Copie spre publicare", Sectorul cadastral 14, Anul 2020

Nume/Denumire	Initiala tatalui	Prenume			proprietate			Tip act	Nr. act/Data	Emitent		



Inregistrare sistematica UAT Tasnad "Copie spre publicare". Sectorul cadastral F4, Anul 2020

4. NOTARI, PROCESE, INTERDICTII

Tipul notarii	Tip act	Nr. act/data	Emitent
---------------	---------	--------------	---------

5. OBSERVATII ASUPRA IMOBILULUI

Imobil impreamuit / neimpreamuit neimpreamuit	Imobil, contestat / necontestat	Alte observatii
--	---------------------------------	-----------------



UAT
Sector cadastral nr. 14
Zon cooperativizat

1. DESCRIEREA IMOBILULUI

DATE TEREN:											DATE CONSTRUCTII:					
Identificator	Adresa imobil	Nr. Cadastral	Nr. CF	Supr. masurata	Intrav./extrav	Nr. top	Nr. tarla	Nr. parcela	Cat. fol.	Suprafata parcela	Identificator constructie	Cod grupa destinatie	Suprafata construita	Nr. niveluri	Nr. CF	Constructiile cu acte (DA/NU)
707	judet SATU MARE, UAT Tasnad, Cod postal 445300			5000	E	230/3	-	230/3	A	5000	-	-	-	-	-	-

2. PROPRIETATEA / POSESIA

Titularul dreptului/posesiei			Data nasterii/CUI	Domiciliu/Sediu	Cota parte	Identificator entitate asociata	Cota parte teren	Mod de dobandire	Act juridic			Obs privitoare la proprietar
Nume/Den	Initiala tatalui	Prenume							Tip act	Nr. act/data	Emitent	
TATAR	M	MIHAI	9999999999999	judet SATU MARE, UAT Tasnad, localitate Tasnad, Cod postal 445300	1/1	707	-	Lege	act administrativ	31-26960/04.12.2002	COM JUD PT STAB DREPT DE PROPR ASUPRA TERENURILO R	NEIDENTIFIC AT
TATAR	M	IOAN	9999999999999	judet SATU MARE, UAT Tasnad, localitate Tasnad, Cod postal 445300	1/1	707	-	Lege	act administrativ	31-26960/04.12.2002	COM JUD PT STAB DREPT DE PROPR ASUPRA TERENURILO R	NEIDENTIFIC AT
TATAR	M	ALEXANDRU	9999999999999	judet SATU MARE, UAT Tasnad, localitate Tasnad, Cod postal 445300	1/1	707	-	Lege	act administrativ	31-26960/04.12.2002	COM JUD PT STAB DREPT DE PROPR ASUPRA TERENURILO R	NEIDENTIFIC AT

Inregistrare sistematica UAT Tasnad "Copie spre publicare". Sectorul cadastral 14, Anul 2020

				postal 445300								R	
--	--	--	--	---------------	--	--	--	--	--	--	--	---	--



3. SARCINI / DEZMEMBRAMINTE

Titular			Data nasterii/CUI	Domiciliu/Sediu	Tipul sarcinii sau al dezmembramintelor dreptului de proprietate	Cota parte	Identificator entitate asociata	Act juridic			Valoare ipoteca	Tip moneda
Nume/Denumire	Initiala tatalui	Prenume						Tip act	Nr. act/Data	Emitent		

4. NOTARI, PROCESE, INTERDICTII

Tipul notarii	Tip act	Nr. act/data	Emitent

5. OBSERVATII ASUPRA IMOBILULUI

Imobil împrejmuit / neîmprejmuit neîmprejmuit	Imobil, contestat / necontestat	Alte observatii

Inregistrare sistematica UAT Tasnad "Copie spre publicare Sectorul cadastral 14 Anul 2020



UAT
Sector cadastral nr. 14
Zon cooperativizat

1. DESCRIEREA IMOBILULUI

DATE TEREN:											DATE CONSTRUCTII:					
Identificator	Adresa imobil	Nr. Cadastral	Nr. CF	Supr. masurata	Intrav./extrav	Nr. top	Nr. tarla	Nr. parcela	Cat. fol.	Suprafata parcela	Identificator constructie	Cod grupa destinatie	Suprafata construita	Nr. niveluri	Nr. CF	Constructiile cu acte (DA/NU)
713	judet SATU MARE, UAT Tasnad, Cod postal 445300			12000	E	234/3	19	234/3	A	12000	-	-	-	-	-	-

2. PROPRIETATEA / POSESIA

Titularul dreptului/posesiei			Data nasterii/CUI	Domiciliu/Sediu	Cota parte	Identificator entitate asociata	Cota parte teren UI	Mod de dobandire	Act juridic			Obs privitoare la proprietar
Nume/Den	Initiala tatalui	Prenume							Tip act	Nr. act/data	Emitent	
RADU	P	VASILE	999999999999999	judet SATU MARE, UAT Tasnad, localitate Tasnad, Cod postal 445300	1/1	713	-	Lege	act administrativ	TP 31-26983/18.12.2002	Com. jud. pt. stabilirea dr. de prop. asupra teren	NEIDENTIFICAT

3. SARCINI / DEZMEMBRAMINTE

Titular			Data nasterii/CUI	Domiciliu/Sediu	Tipul sarcinii sau al dezmembramintelor dreptului de proprietate	Cota parte	Identificator entitate asociata	Act juridic			Valoare ipoteca	Tip moneda
Nume/Denumire	Initiala tatalui	Prenume						Tip act	Nr. act/Data	Emitent		

Inregistrare sistematica UAT Tasnad "Copie spre publicare", Sectorul cadastral 14, Anul 2020



4. NOTARI, PROCESE, INTERDICTII

Tipul notarii	Tip act	Nr. act/data	Emitent
---------------	---------	--------------	---------

5. OBSERVATII ASUPRA IMOBILULUI

Imobil împrejmuit / neîmprejmuit neîmprejmuit	Imobil contestat / necontestat	Alte observatii
--	--------------------------------	-----------------

Inregistrare sistematica UAT Tasnad "Copie spre publicare", Sectorul cadastral 14, Anul 2020



UAT
Sector cadastral nr. 14
Zon cooperativizat

1. DESCRIEREA IMOBILULUI

DATE TEREN:											DATE CONSTRUCTII:					
Identificator	Adresa imobil	Nr. Cadastral	Nr. CF	Supr. masurata	Intrav./extrav	Nr. top	Nr. tarla	Nr. parcela	Cat. fol.	Suprafata parcela	Identificator constructie	Cod grupa destinatie	Suprafata construita	Nr. niveluri	Nr. CF	Constructiile cu acte (DA/NU)
741	judet SATU MARE, UAT Tasnad, Cod postal 445300			5800	E	226/13	-	226/13	A	5800	-	-	-	-	-	-

2. PROPRIETATEA / POSESIA

Titularul dreptului/posesiei			Data nasterii/CUI	Domiciliu/Sediu	Cota parte	Identificator entitate asociata	Cota parte teren UI	Mod de dobandire	Act juridic			Obs privitoare la proprietar
Nume/Den	Initiala tatalui	Prenume							Tip act	Nr. act/data	Emitent	
SINDILA	G	GHEORGHE	999999999999999	judet SATU MARE, UAT Tasnad, localitate Tasnad, Cod postal 445300	1/1	741	-	Lege	act administrativ	31-25219/08.11.2007	COM JUD PT STAB DREPT DE PROPR ASUPRA TERENURILO R	NEIDENTIFICAT

3. SARCINI / DEZMEMBRAMINTE

Titular			Data nasterii/CUI	Domiciliu/Sediu	Tipul sarcinii sau al dezmembramintelor dreptului de proprietate	Cota parte	Identificator entitate asociata	Act juridic			Valoare ipoteca	Tip moneda
Nume/Denumire	Initiala tatalui	Prenume						Tip act	Nr. act/Data	Emitent		

Inregistrare sistematica UAT Tasnad "Copie spre publicare", Sectorul cadastral 14, Anul 2020



4. NOTARI, PROCESE, INTERDICTII

Tipul notarii	Tip act	Nr. act/data	Emitent
---------------	---------	--------------	---------

5. OBSERVATII ASUPRA IMOBILULUI

Imobil împrejmuit / neimprejmuit neimprejmuit	Imobil contestat / necontestat	Alte observatii
--	--------------------------------	-----------------

Inregistrare sistematica UAT Tasnad "Copie spre publicare", Sectorul cadastral nr. Anul 2020



UAT
Sector cadastral nr. 14
Zon cooperativizat

1. DESCRIEREA IMOBILULUI

DATE TEREN:											DATE CONSTRUCTII:					
Identificator	Adresa imobil	Nr. Cadastral	Nr. CF	Supr. masurata	Intrav./extrav	Nr. top	Nr. tarla	Nr. parcela	Cat. fol.	Suprafata parcela	Identificator constructie	Cod grupa destinatie	Suprafata construita	Nr. niveluri	Nr. CF	Constructiile cu acte (DA/NU)
718	judet SATU MARE, UAT Tasnad, Cod postal 445300			18047	E	226/33	-	226/33	A	18047	-	-	-	-	-	-

2. PROPRIETATEA / POSESIA

Titularul dreptului/posesiei			Data nasterii/CUI	Domiciliu/Sediu	Cota parte	Identificator entitate asociata	Cota parte teren UI	Mod de dobandire	Act juridic			Obs privitoare la proprietar
Nume/Denumire	Initiala tatalui	Prenume							Tip act	Nr. act/data	Emitent	
UAT TASNAD			3897122	judet SATU MARE, UAT Tasnad, localitate Tasnad, Cod postal 445300	1/1	718	-	Lege	act normativ	7/13.03.1996	Parlamentul Romaniei	NEIDENTIFICAT

3. SARCINI / DEZMEMBRAMINTE

Titular			Data nasterii/CUI	Domiciliu/Sediu	Tipul sarcinii sau al dezmembramintelor dreptului de proprietate	Cota parte	Identificator entitate asociata	Act juridic			Valoare ipoteca	Tip moneda
Nume/Denumire	Initiala tatalui	Prenume						Tip act	Nr. act/Data	Emitent		

Inregistrare sistematica UAT Tasnad "Copie spre publicare" Sectorul cadastral 14, Anul 2020



4. NOTARI, PROCESE, INTERDICTII

Tipul notarii	Tip act	Nr. act/data	Emitent
---------------	---------	--------------	---------

5. OBSERVATII ASUPRA IMOBILULUI

Imobil împrejmuit / neimprejmuit neimprejmuit	Imobil contestat / necontestat	Alte observatii
--	--------------------------------	-----------------



UAT
Sector cadastral nr. 14
Zon cooperativizat

1. DESCRIEREA IMOBILULUI

DATE TEREN											DATE CONSTRUCTII					
Identificator	Adresa imobil	Nr. Cadastral	Nr. CF	Supr. masurata	Intrav./extrav	Nr. top	Nr. tarla	Nr. parcela	Cat. fol.	Suprafata parcela	Identificator constructie	Cod grupa destinatie	Suprafata construita	Nr. niveluri	Nr. CF	Constructiile cu acte (DA/NU)
710	judet SATU MARE, UAT Tasnad, Cod postal 445300			1428	E	228/2	-	228/2	CC	1428	-	-	-	-	-	-


2. PROPRIETATEA / POSESIA

Titularul dreptului/posesiei			Data nasterii/CUI	Domiciliu/Sedi u	Cota parte	Identificator entitate asociata	Cota parte teren UI	Mod de dobandire	Act juridic			Obs privitoare la proprietar
Nume/Denumire	Initiala tatalui	Prenume							Tip act	Nr. act/data	Emitent	
UAT TASNAD			3897122	judet SATU MARE, UAT Tasnad, localitate Tasnad, Cod postal 445300	1/1	710	-	Lege	act normativ	7/13.03.1996	Parlamentul Romaniei	NEIDENTIFICAT

3. SARCINI / DEZMEMBRAMINTE

Titular			Data nasterii/CUI	Domiciliu/Sedi u	Tipul sarcinii sau al dezmembramintelor dreptului de proprietate	Cota parte	Identificator entitate asociata	Act juridic			Valoare ipoteca	Tip moneda
Nume/Denumire	Initiala tatalui	Prenume						Tip act	Nr. act/Data	Emitent		

Inregistrare sistematica UAT Tasnad "Copie spre publicare", Sectorul cadastral 14, Anul 2020



4. NOTARI, PROCESE, INTERDICTII

Tipul notarii	Tip act	Nr. act/data	Emitent
---------------	---------	--------------	---------

5. OBSERVATII ASUPRA IMOBILULUI

Imobil împrejmuit / neîmprejmuit neîmprejmuit	Imobil contestat / necontestat	Alte observatii
--	--------------------------------	-----------------

Inregistrare sistematica UAT Tasnad "Copie spre publicare" Sectorul cadastral 14, Anul 2020



UAT
Sector cadastral nr. 14
Zon cooperativizat

1. DESCRIEREA IMOBILULUI

DATE TEREN:											DATE CONSTRUCTII:					
Identificator	Adresa imobil	Nr. Cadastral	Nr. CF	Supr. masurata	Intrav./extrav	Nr. top	Nr. tarla	Nr. parcela	Cat. fol.	Suprafata parcela	Identificator constructie	Cod grupa destinatie	Suprafata construita	Nr. niveluri	Nr. CF	Constructiile cu acte (DA/NU)
698	judet SATU MARE, UAT Tasnad, Cod postal 445300			185	E	-	-	A 232	CC	185	1	CIE		1		DA

2. PROPRIETATEA / POSESIA

Titularul dreptului/posesiei			Data nasterii/CUI	Domiciliu/Sediul	Cota parte	Identificator entitate asociata	Cota parte terenul	Mod de dobandire	Act juridic			Obs privitoare la proprietar
Nume/Denumire	Initiala tatalui	Prenume							Tip act	Nr. act/data	Emitent	
STATUL ROMAN			9999999999999999	judet SATU MARE, UAT Tasnad, localitate Tasnad, Cod postal 445300	1/1	698	-	Lege	act normativ	H.G.R. nr.365/02.07.1998	Guvernul Romaniei	NEIDENTIFICAT

3. SARCINI / DEZMEMBRAMINTE

Titular			Data nasterii/CUI	Domiciliu/Sediul	Tipul sarcinii sau al dezmembramintelor dreptului de proprietate	Cota parte	Identificator entitate asociata	Act juridic			Valoare ipoteca	Tip moneda
Nume/Denumire	Initiala tatalui	Prenume						Tip act	Nr. act/Data	Emitent		
COMPANIA NATIONALA			9999999999999999	judet SATU MARE,	CONCESIUNE	1/1	698	act administrativ	Contract de concesiune	Ministerul Economiei si		

Inregistrare sistematica UAT Tasnad "Copie spre publicare", Sectorul cadastral 14, Anul 2020



DE TRANSPORT AL ENERGIEI ELECTRICE "T RANSELECTR ICA" S.A BUCURESTI				UAT Tasnad, localitate Tasnad, Cod postal 445300					nr.1/29.06.2004	Comertului		
---	--	--	--	---	--	--	--	--	-----------------	------------	--	--



Inregistrare sistematica UAT Tasnad "Copie spre publicare", Sectorul cadastral 14, Anul 2020

4. NOTARI, PROCESE, INTERDICTII

Tipul notarii	Tip act	Nr. act/data	Emitent
---------------	---------	--------------	---------

5. OBSERVATII ASUPRA IMOBILULUI

Imobil împrejmuit / neîmprejmuit neîmprejmuit	Imobil contestat / necontestat	Alte observatii
--	--------------------------------	-----------------

Inregistrare sistematica UAT Tasnad "Copie spre publicare", Sectorul cadastral 14, Anul 2020



UAT
Sector cadastral nr. 14
Zon cooperativizat

1. DESCRIEREA IMOBILULUI

DATE TEREN:											DATE CONSTRUCTII:					
Identificator	Adresa imobil	Nr. Cadastral	Nr. CF	Supr. masurata	Intrav./extrav	Nr. top	Nr. tarla	Nr. parcela	Cat. fol.	Suprafata parcela	Identificator constructie	Cod grupa destinatie	Suprafata construita	Nr. niveluri	Nr. CF	Constructiile cu acte (DA/NU)
746	judet SATU MARE, UAT Tasnad, Cod postal 445300			15500	E	226/8	-	226/8	A	15500	-	-	-	-	-	-


2. PROPRIETATEA / POSESIA

Titularul dreptului/posesiei			Data nasterii/CUI	Domiciliu/Sediu	Cota parte	Identificator entitate asociata	Cota parte terenul	Mod de dobandire	Act juridic			Obs privitoare la proprietar
Nume/Denumire	Initiala tatalui	Prenume							Tip act	Nr. act/data	Emitent	
BOCA		ANA	9999999999999999	judet SATU MARE, UAT Tasnad, localitate Tasnad, Cod postal 445300	1/1	746	-	Lege	act administrativ	31-26887/19.11.2002	Com. jud. pt. stabilirea dr. de prop. asupra teren	NEIDENTIFICAT

3. SARCINI / DEZMEMBRAMINTE

Titular			Data nasterii/CUI	Domiciliu/Sediu	Tipul sarcinii sau al dezmembramintelor dreptului de proprietate	Cota parte	Identificator entitate asociata	Act juridic			Valoare ipoteca	Tip moneda
Nume/Denumire	Initiala tatalui	Prenume						Tip act	Nr. act/Data	Emitent		

Inregistrare sistematica UAT Tasnad "Copie spre publicare", Sectorul cadastral 14, Anul 2020




4. NOTARI, PROCESE, INTERDICTII

Tipul notarii	Tip act	Nr. act/data	Emitent
---------------	---------	--------------	---------

5. OBSERVATII ASUPRA IMOBILULUI

Imobil împrejmuit / neîmprejmuit neîmprejmuit	Imobil contestat / necontestat	Alte observatii
--	--------------------------------	-----------------



UAT
Sector cadastral nr. 14
Zon cooperativizat

1. DESCRIEREA IMOBILULUI

DATE TEREN											DATE CONSTRUCTII					
Identificator	Adresa imobil	Nr. Cadastral	Nr. CF	Supr. masurata	Intrav./extrav	Nr. top	Nr. tarla	Nr. parcela	Cat. fol.	Suprafata parcela	Identificator constructie	Cod grupa destinatie	Suprafata construita	Nr. niveluri	Nr. CF	Constructiile cu acte (DA/NU)
694	judet SATU MARE, UAT Tasnad, Cod postal 445300			5800	E	232/2/1	18	232/2/1	A	5800	-	-	-	-	-	-


2. PROPRIETATEA / POSESIA

Titularul dreptului/posesiei			Data nasterii/CUI	Domiciliu/Sedi u	Cota parte	Identificator entitate asociata	Cota parte teren -UI-	Mod de dobandire	Act juridic			Obs privitoare la proprietar
Nume/Den	Initiala tatalui	Prenume							Tip act	Nr. act/data	Emitent	
HODAS	G	VICTOR	999999999999999	judet SATU MARE, UAT Tasnad, localitate Tasnad, Cod postal 445300	1/1	694	-	Lege	act administrativ	31-25121/08.11.2007	COM JUD PT STAB DREPT DE PROPR ASUPRA TERENURILO R	NEIDENTIFIC AT

3. SARCINI / DEZMEMBRAMINTE

Titular			Data nasterii/CUI	Domiciliu/Sedi u	Tipul sarcinii sau al dezmembramint elor dreptului de proprietate	Cota parte	Identificator entitate asociata	Act juridic			Valoare ipoteca	Tip moneda
Nume/Denumir e	Initiala tatalui	Prenume						Tip act	Nr. act/Data	Emitent		

Inregistrare sistematica UAT Tasnad "Copie spre publicare", Sectorul cadastral 14, Anul 2020



4. NOTARI, PROCESE, INTERDICTII

Tipul notarii	Tip act	Nr. act/data	Emitent
---------------	---------	--------------	---------

5. OBSERVATII ASUPRA IMOBILULUI

Imobil impreamuit / neimpreamuit neimpreamuit	Imobil, contestat / necontestat	Alte observatii
--	---------------------------------	-----------------



UAT
Sector cadastral nr. 14
Zon cooperativizat

1. DESCRIEREA IMOBILULUI

DATE TEREN:											DATE CONSTRUCTII:					
Identificator	Adresa imobil	Nr. Cadastral	Nr. CF	Supr. masurata	Intrav./extrav	Nr. top	Nr. tarla	Nr. parcela	Cat. fol.	Suprafata parcela	Identificator constructie	Cod grupa destinatie	Suprafata construita	Nr. niveluri	Nr. CF	Constructiile cu acte (DA/NU)
737	judet SATU MARE, UAT Tasnad, Cod postal 445300			6100	E	226/16/1	18	226/16/1	A	6100	-	-	-	-	-	-


2. PROPRIETATEA / POSESIA

Titularul dreptului/posesiei			Data nasterii/CUI	Domiciliu/Sediu	Cota parte	Identificator entitate asociata	Cota parte teren UI	Mod de dobandire	Act juridic			Obs privitoare la proprietar
Nume/Denumire	Initiala tatalui	Prenume							Tip act	Nr. act/data	Emitent	
GOMBOS	M	VIOREL	16.12.1947	judet SATU MARE, UAT Tasnad, localitate Tasnad, Cod postal 445300	1/1	737	-	Lege	act administrativ	31-161035/08.03.2013	COM JUD PT STAB DREPT DE PROPR ASUPRA TERENURILO R	NEIDENTIFICAT

3. SARCINI / DEZMEMBRAMINTE

Titular			Data nasterii/CUI	Domiciliu/Sediu	Tipul sarcinii sau al dezmembramintelor dreptului de proprietate	Cota parte	Identificator entitate asociata	Act juridic			Valoare ipoteca	Tip moneda
Nume/Denumire	Initiala tatalui	Prenume						Tip act	Nr. act/Data	Emitent		

Inregistrare sistematica UAT Tasnad "Copie spre publicare", Sectorul cadastral 14, Anul 2020



4. NOTARI, PROCESE, INTERDICTII

Tipul notarii	Tip act	Nr. act/data	Emitent
---------------	---------	--------------	---------

5. OBSERVATII ASUPRA IMOBILULUI

Imobil împrejmuit / neîmprejmuit neîmprejmuit	Imobil, contestat / necontestat	Alte observatii
--	---------------------------------	-----------------

Inregistrare sistematica UAT Tasnad "Copic spre publicare", Sectorul cadastral 14, Anul 2020



UAT
Sector cadastral nr. 14
Zon cooperativizat


1. DESCRIEREA IMOBILULUI

DATE TEREN:											DATE CONSTRUCTII:					
Identificator	Adresa imobil	Nr. Cadastral	Nr. CF	Supr. masurata	Intrav./extrav	Nr. top	Nr. tarla	Nr. parcela	Cat. fol.	Suprafata parcela	Identificator constructie	Cod grupa destinatie	Suprafata construita	Nr. niveluri	Nr. CF	Constructiile cu acte (DA/NU)
739	judet SATU MARE, UAT Tasnad, Cod postal 445300			31800	E	226/15	18	226/15	A	31800	-	-	-	-	-	-

2. PROPRIETATEA / POSESIA

Titularul dreptului/posesiei			Data	Domiciliu/Sedi	Cota parte	Identificator	Cota parte teren	Mod de	Act juridic			Obs privitoare
Nume/Den	Initiala tatalui	Prenume	naterii/CUI	u		entitate asociata	UI	dobandire	Tip act	Nr. act/data	Emitent	la proprietar
SAS	G	CORNELIA	9999999999999	judet SATU MARE, UAT Tasnad, localitate Tasnad, Cod postal 445300	1/1	739	-	Lege	act administrativ	31-26986/18.12.2002	COM JUD PT STAB DREPT DE PROPR ASUPRA TERENURILO R	NEIDENTIFIC AT
NEGRU	G	GHEORGHE	9999999999999	judet SATU MARE, UAT Tasn localitate Tasnad, Cod postal 445300	1/1	739	-	Lege	act administrativ	31-26986/18.12.2002	COM JUD PT STAB DREPT DE PROPR ASUPRA TERENURILO R	NEIDENTIFIC AT
NAGHI	G	MARIA	9999999999999	judet SATU MARE, UAT Tasnad, localitate Tasnad, Cod	1/1	739	-	Lege	act administrativ	31-26986/18.12.2002	COM JUD PT STAB DREPT DE PROPR ASUPRA TERENURILO R	NEIDENTIFIC AT

Inregistrare sistematica UAT Tasnad "Copie spre publicare", Sectorul cadastral 14, Anul 2020



				postal 445300							R	
IRIMUS		SILVIA	999999999999999	judet SATU MARE, UAT Tasnad, localitate Tasnad, Cod postal 445300	1/1	739	-	Lege	act administrativ	31- 26986/18.12.20 02	COM JUD PT STAB DREPT DE PROPR ASUPRA TERENURILO R	NEIDENTIFIC AT



Inregistrare sistematica UAT Tasnad "Copie spre publicare" Sectorul cadastral 14, Anul 2020

3. SARCINI / DEZMEMBRAMINTE

Titular			Data nasterii/CUI	Domiciliu/Sediu	Tipul sarcinii sau al dezmembramintelor dreptului de proprietate	Cota parte	Identificator entitate asociata	Act juridic			Valoare ipoteca	Tip moneda
Nume/Denumire	Initiala tatalui	Prenume						Tip act	Nr. act/Data	Emitent		

4. NOTARI, PROCESE, INTERDICTII

Tipul notarii	Tip act	Nr. act/data	Emitent

5. OBSERVATII ASUPRA IMOBILULUI

Imobil împrejmuit / neîmprejmuit neîmprejmuit	Imobil contestat / necontestat	Alte observatii



Inregistrare sistematica UAT Tasnad "Copie spre publicare Sectorul cadastral 14, Anul 2020

UAT
Sector cadastral nr. 14
Zon cooperativizat

1. DESCRIEREA IMOBILULUI

DATE TEREN:											DATE CONSTRUCTII:					
Identificator	Adresa imobil	Nr. Cadastral	Nr. CF	Supr. masurata	Intrav./extrav	Nr. top	Nr. tarla	Nr. parcela	Cat. fol.	Suprafata parcela	Identificator constructie	Cod grupa destinatie	Suprafata construita	Nr. niveluri	Nr. CF	Constructiile cu acte (DA/NU)
697	judet SATU MARE, UAT Tasnad, Cod postal 445300			11637	E	228	-	228	CC	11637	-	-	-	-	-	-


2. PROPRIETATEA / POSESIA

Titularul dreptului/posesiei			Data nasterii/CUI	Domiciliu/Sediu	Cota parte	Identificator entitate asociata	Cota parte teren III	Mod de dobandire	Act juridic			Obs privitoare la proprietar
Nume/Den	Initiala tatalui	Prenume							Tip act	Nr. act/data	Emitent	
UAT TASNAD			3897122	judet SATU MARE, UAT Tasnad, localitate Tasnad, Cod postal 445300	1/1	697	-	Lege	act normativ	7/13.03.1996	Parlamentul Romaniei	NEIDENTIFICAT

3. SARCINI / DEZMEMBRAMINTE

Titular			Data nasterii/CUI	Domiciliu/Sediu	Tipul sarcinii sau al dezmembramintelor dreptului de proprietate	Cota parte	Identificator entitate asociata	Act juridic			Valoare ipoteca	Tip moneda
Nume/Denumire	Initiala tatalui	Prenume						Tip act	Nr. act/Data	Emitent		

Inregistrare sistematica UAT Tasnad "Copie spre publicare", Sectorul cadastral 14, Anul 2020




4. NOTARI, PROCESE, INTERDICTII

Tipul notarii	Tip act	Nr. act/data	Emitent
---------------	---------	--------------	---------

5. OBSERVATII ASUPRA IMOBILULUI

Imobil împrejmuit / neîmprejmuit neîmprejmuit	Imobil contestat / necontestat	Alte observatii
--	--------------------------------	-----------------



UAT
Sector cadastral nr. 14
Zon cooperativizat

1. DESCRIEREA IMOBILULUI

DATE TEREN:											DATE CONSTRUCTII:					
Identificator	Adresa imobil	Nr. Cadastral	Nr. CF	Supr. masurata	Intrav./extrav	Nr. top	Nr. tarla	Nr. parcela	Cat. fol.	Suprafata parcela	Identificator constructie	Cod grupa destinatie	Suprafata construita	Nr. niveluri	Nr. CF	Constructiile cu acte (DA/NU)
699	judet SATU MARE, UAT Tasnad, Cod postal 445300			1883	E	231	-	231	CC	1883	-	-	-	-	-	-


2. PROPRIETATEA / POESIA

Titularul dreptului/posesiei			Data	Domiciliu/Sediul	Cota parte	Identificator entitate asociata	Cota parte teren UI	Mod de dobandire	Act juridic			Obs privitoare la proprietar
Nume/Den	Initiala tatalui	Prenume	nasterii/CUI	u					Tip act	Nr. act/data	Emitent	
UAT TASNAD			3897122	judet SATU MARE, UAT Tasnad, localitate Tasnad, Cod postal 445300	1/1	699	-	Lege	act normativ	7/13.03.1996	Parlamentul Romaniei	NEIDENTIFICAT

3. SARCINI / DEZMEMBRAMINTE

Titular			Data	Domiciliu/Sediul	Tipul sarcinii sau al dezmembramintelor dreptului de proprietate	Cota parte	Identificator entitate asociata	Act juridic			Valoare ipoteca	Tip moneda
Nume/Denumire	Initiala tatalui	Prenume	nasterii/CUI	u				Tip act	Nr. act/Data	Emitent		

Inregistrare sistematica UAT Tasnad "Copie spre publicare", Sectorul cadastral 14, Anul 2020



4. NOTARI, PROCESE, INTERDICTII

Tipul notarii	Tip act	Nr. act/data	Emitent
---------------	---------	--------------	---------

5. OBSERVATII ASUPRA IMOBILULUI

Imobil împrejmuit / neîmprejmuit neîmprejmuit	Imobil contestat / necontestat	Alte observatii
--	--------------------------------	-----------------



UAT
Sector cadastral nr. 14
Zon cooperativizat

1. DESCRIEREA IMOBILULUI

DATE TEREN:											DATE CONSTRUCTII:					
Identificator	Adresa imobil	Nr. Cadastral	Nr. CF	Supr. masurata	Intrav./extrav	Nr. top	Nr. tarla	Nr. parcela	Cat. fol.	Suprafata parcela	Identificator constructie	Cod grupa destinatie	Suprafata construita	Nr. niveluri	Nr. CF	Constructiile cu acte (DA/NU)
750	judet SATU MARE, UAT Tasnad, Cod postal 445300			5100	E	226/5	18	226/5	A	5100	-	-	-	-	-	-

2. PROPRIETATEA / POSESIA

Titularul dreptului/posesiei			Data	Domiciliu/Sedi	Cota parte	Identificator	Cota parte teren	Mod de	Act juridic			Obs privitoare
Nume/Den	Initiala tatalui	Prenume	nasterii/CUI	u		entitate asociata	UI	dobandire	Tip act	Nr. act/data	Emitent	la proprietar
PAL	V	GHEORGHE	99999999999999	judet SATU MARE, UAT Tasnad, localitate Tasnad, Cod postal 445300	1/1	750	-	Lege	act administrativ	31-27583/16.03.2007	COM JUD PT STAB DREPT DE PROPR ASUPRA TERENURILO R	NEIDENTIFICAT

3. SARCINI / DEZMEMBRAMINTE

Titular			Data	Domiciliu/Sedi	Tipul sarcinii sau al dezmembramintelor dreptului de proprietate	Cota parte	Identificator	Act juridic			Valoare ipoteca	Tip moneda
Nume/Denumire	Initiala tatalui	Prenume	nasterii/CUI	u			entitate asociata	Tip act	Nr. act/Data	Emitent		

Inregistrare sistematica UAT Tasnad "Copie spre publicare" Sectorul cadastral 14 Anul 2020



4. NOTARI, PROCESE, INTERDICTII

Tipul notarii	Tip act	Nr. act/data	Emitent
---------------	---------	--------------	---------

5. OBSERVATII ASUPRA IMOBILULUI

Imobil împrejmuit / neîmprejmuit neîmprejmuit	Imobil, contestat / necontestat	Alte observatii
--	---------------------------------	-----------------

Inregistrare sistematica UAT Tasnad "Copie spre publicare" Sectorul cadastral 12, Anul 2020



UAT
Sector cadastral nr. 14
Zon cooperativizat

1. DESCRIEREA IMOBILULUI

DATE TEREN:											DATE CONSTRUCTII:					
Identificator	Adresa imobil	Nr. Cadastral	Nr. CF	Supr. masurata	Intrav./extrav	Nr. top	Nr. tarla	Nr. parcela	Cat. fol.	Suprafata parcela	Identificator constructie	Cod grupa destinatie	Suprafata construita	Nr. niveluri	Nr. CF	Constructiile cu acte (DA/NU)
704	judet SATU MARE, UAT Tasnad, Cod postal 445300			5800	E	230/6	-	230/6	A	5800	-	-	-	-	-	-


2. PROPRIETATEA / POSESIA

Titularul dreptului/posesiei			Data	Domiciliu/Sediu	Cota parte	Identificator entitate asociata	Cota parte teren	Mod de dobandire	Act juridic			Obs privitoare la proprietar
Nume/Den	Initiala tatalui	Prenume	nasterii/CUI				UI		Tip act	Nr. act/data	Emitent	
SABO	S	NICOLAE	99999999999999	judet SATU MARE, UAT Tasnad, localitate Tasnad, Cod postal 445300	1/1	704	-	Lege	act administrativ	31-27565/12.02.2007	COM JUD PT STAB DREPT DE PROPR ASUPRA TERENURILO R	NEIDENTIFICAT

3. SARCINI / DEZMEMBRAMINTE

Titular			Data	Domiciliu/Sediu	Tipul sarcinii sau al dezmembramintelor dreptului de proprietate	Cota parte	Identificator entitate asociata	Act juridic			Valoare ipoteca	Tip moneda
Nume/Denumire	Initiala tatalui	Prenume	nasterii/CUI					Tip act	Nr. act/Data	Emitent		

Inregistrare sistematica UAT Tasnad "Copie spre publicare", Sectorul cadastral 14, Anul 2020



4. NOTARI, PROCESE, INTERDICTII

Tipul notarii	Tip act	Nr. act/data	Emitent
---------------	---------	--------------	---------

5. OBSERVATII ASUPRA IMOBILULUI

Imobil împrejmuit / neîmprejmuit neîmprejmuit	Imobil contestat / necontestat	Alte observatii
--	--------------------------------	-----------------

Inregistrare sistematica UAT Tasnad "Copie spre publicare", Sectorul cadastral 14, Anul 2020



UAT
Sector cadastral nr. 14
Zon cooperativizat

1. DESCRIEREA IMOBILULUI

DATE TEREN:											DATE CONSTRUCTII:					
Identificator	Adresa imobil	Nr. Cadastral	Nr. CF	Supr. masurata	Intrav./extrav	Nr. top	Nr. tarla	Nr. parcela	Cat. fol.	Suprafata parcela	Identificator constructie	Cod grupa destinatie	Suprafata construita	Nr. niveluri	Nr. CF	Constructiile cu acte (DA/NU)
751	judet SATU MARE, UAT Tasnad, Cod postal 445300			5100	E	226/4	18	226/4	A	5100	-	-	-	-	-	-

2. PROPRIETATEA / POSESIA

Titularul dreptului/posesiei			Data nasterii/CUI	Domiciliu/Sediu	Cota parte	Identificator entitate asociata	Cota parte teren	Mod de dobandire	Act juridic			Obs privitoare la proprietar
Nume/Denumire	Initiala tatalui	Prenume							Tip act	Nr. act/data	Emitent	
SAS	D	SILVIU	07.04.1932	judet SATU MARE, UAT Tasnad, localitate Tasnad, Cod postal 445300	1/1	751	-	Lege	act administrativ	31-162650/06.09.2016	COM JUD PT STAB DREPT DE PROPR ASUPRA TERENURILOR	NEIDENTIFICAT

3. SARCINI / DEZMEMBRAMINTE

Titular			Data nasterii/CUI	Domiciliu/Sediu	Tipul sarcinii sau al dezmembramintelor dreptului de proprietate	Cota parte	Identificator entitate asociata	Act juridic			Valoare ipoteca	Tip moneda
Nume/Denumire	Initiala tatalui	Prenume						Tip act	Nr. act/Data	Emitent		


Inregistrare sistematica UAT Tasnad "Copie spre publicare", Sectorul cadastral nr. 14, Anul 2020

4. NOTARI, PROCESE, INTERDICTII

Tipul notarii	Tip act	Nr. act/data	Emitent
---------------	---------	--------------	---------

5. OBSERVATII ASUPRA IMOBILULUI

Imobil împrejmuit / neîmprejmuit neîmprejmuit	Imobil, contestat / necontestat	Alte observatii
--	---------------------------------	-----------------



UAT
Sector cadastral nr. 14
Zon cooperativizat

1. DESCRIEREA IMOBILULUI


DATE TEREN:											DATE CONSTRUCTII:					
Identificator	Adresa imobil	Nr. Cadastral	Nr. CF	Supr. masurata	Intrav./extrav	Nr. top	Nr. tarla	Nr. parcela	Cat. fol.	Suprafata parcela	Identificator constructie	Cod grupa destinatie	Suprafata construita	Nr. niveluri	Nr. CF	Constructiile cu acte (DA/NU)
715	judet SATU MARE, UAT Tasnad, Cod postal 445300			17100	E	234/5	-	234/5	A	17100	-	-	-	-	-	-

2. PROPRIETATEA / POSESIA

Titularul dreptului/posesiei			Data nasterii/CUI	Domiciliu/Sediu	Cota parte	Identificator entitate asociata	Cota parte teren	Mod de dobandire	Act juridic			Obs privitoare la proprietar
Nume/Den	Initiala tatalui	Prenume							Tip act	Nr. act/data	Emitent	
MARCU		CALIN-OVIDIU	28.08.1977	judet SATU MARE, UAT Tasnad, localitate Tasnad, nr. 66, Cod postal 445300	1/1	715	-	Conventie	act notarial	539/09.03.2017	Micu Elena Minerva	NEIDENTIFICAT
MARCU		IOANA-RAMONA	07.02.1979	judet SATU MARE, UAT Tasnad, localitate Tasnad, Cod postal 445300	1/1	715	-	Conventie	act notarial	539/09.03.2017	Micu Elena Minerva	NEIDENTIFICAT

3. SARCINI / DEZMEMBRAMINTE

Inregistrare sistematica UAT Tasnad "Copie spre publicare", Sectorul cadastral 14, Anul 2020



Titular			Data nasterii/CUI	Domiciliu/Sedi u	Tipul sarcinii sau al dezmembramint elor dreptului de proprietate	Cota parte	Identificator entitate asociata	Act juridic			Valoare ipoteca	Tip moneda
Nume/Denumir e	Initiala tatalui	Prenume						Tip act	Nr. act/Data	Emitent		

4. NOTARI, PROCESE, INTERDICTII

Tipul notarii	Tip act	Nr. act/data	Emitent
---------------	---------	--------------	---------

5. OBSERVATII ASUPRA IMOBILULUI

Imobil împrejmuit / neimprejmuit neimprejmuit	Imobil, contestat / necontestat	Alte observatii
--	---------------------------------	-----------------



UAT
Sector cadastral nr. 14
Zon cooperativizat

1. DESCRIEREA IMOBILULUI

DATE TEREN:											DATE CONSTRUCTII:					
Identificator	Adresa imobil	Nr. Cadastral	Nr. CF	Supr. masurata	Intrav./extrav	Nr. top	Nr. tarla	Nr. parcela	Cat. fol.	Suprafata parcela	Identificator constructie	Cod grupa destinatie	Suprafata construita	Nr. niveluri	Nr. CF	Constructiile cu acte (DA/NU)
706	judet SATU MARE, UAT Tasnad, Cod postal 445300			21000	E	230/4	-	230/4	A	21000	-	-	-	-	-	-


2. PROPRIETATEA / POSESIA

Titularul dreptului/posesiei			Data	Domiciliu/Sediu	Cota parte	Identificator	Cota parte teren	Mod de dobandire	Act juridic			Obs privitoare la proprietate
Nume/Den	Initiala tatalui	Prenume	nasterii/CUI			entitate asociata	UI		Tip act	Nr. act/data	Emitent	
PETRICAS	I	VALERIA	999999999999999	judet SATU MARE, UAT Tasnad, localitate Tasnad, Cod postal 445300	1/1	706	-	Lege	act administrativ	31-27085/02.04.2003	COM JUD PT STAB DREPT DE PROPR ASUPRA TERENURILO R	NEIDENTIFICAT AT

3. SARCINI / DEZMEMBRAMINTE

Titular			Data	Domiciliu/Sediu	Tipul sarcinii sau al dezmembramintelor dreptului de proprietate	Cota parte	Identificator	Act juridic			Valoare ipoteca	Tip moneda
Nume/Denumire	Initiala tatalui	Prenume	nasterii/CUI				entitate asociata	Tip act	Nr. act/Data	Emitent		

Inregistrare sistematica UAT Tasnad "Copie spre publicare", Sectorul cadastral 14, Anul 2020




4. NOTARI, PROCESE, INTERDICTII

Tipul notarii	Tip act	Nr. act/data	Emitent
---------------	---------	--------------	---------

5. OBSERVATII ASUPRA IMOBILULUI

Imobil impreamuit / neimpreamuit neimpreamuit	Imobil contestat / necontestat	Alte observatii
--	--------------------------------	-----------------



UAT
Sector cadastral nr. 14
Zon cooperativizat

1. DESCRIEREA IMOBILULUI

DATE TEREN:											DATE CONSTRUCTII:					
Identificator	Adresa imobil	Nr. Cadastral	Nr. CF	Supr. masurata	Intrav./extrav	Nr. top	Nr. tarla	Nr. parcela	Cat. fol.	Suprafata parcela	Identificator constructie	Cod grupa destinatie	Suprafata construita	Nr. niveluri	Nr. CF	Constructiile cu acte (DA/NU)
683	judet SATU MARE, UAT Tasnad, Cod postal 445300			15300	E	232/13	19	232/13	A	15300	-	-	-	-	-	-

2. PROPRIETATEA / POSESIA

Titularul dreptului/posesiei			Data	Domiciliu/Sediu	Cota parte	Identificator	Cota parte teren	Mod de dobandire	Act juridic			Obs privitoare la proprietate
Nume/Denumire	Initiala tatalui	Prenume	nasterii/CUI	u		entitate asociata	UI		Tip act	Nr. act/data	Emitent	
FARCAU	T	LIVIA	99999999999999	judet SATU MARE, UAT Tasnad, localitate Tasnad, Cod postal 445300	1/1	683	-	Lege	act administrativ	31-151217/10.08.2007	COM JUD PT STAB DREPT DE PROPR ASUPRA TERENURILO R	NEIDENTIFICAT

3. SARCINI / DEZMEMBRAMINTE

Titular			Data	Domiciliu/Sediu	Tipul sarcinii sau al dezmembramintelor dreptului de proprietate	Cota parte	Identificator	Act juridic			Valoare ipoteca	Tip moneda
Nume/Denumire	Initiala tatalui	Prenume	nasterii/CUI	u			entitate asociata	Tip act	Nr. act/Data	Emitent		


Inregistrare sistematica UAT Tasnad "Copie spre publicare", Sectorul cadastral 14, Anul 2020

4. NOTARI, PROCESE, INTERDICTII

Tipul notarii	Tip act	Nr. act/data	Emitent
---------------	---------	--------------	---------

5. OBSERVATII ASUPRA IMOBILULUI

Imobil impreamuit / neimpreamuit neimpreamuit	Imobil, contestat / necontestat	Alte observatii
--	---------------------------------	-----------------



UAT
Sector cadastral nr. 14
Zon cooperativizat

1. DESCRIEREA IMOBILULUI

DATE TEREN:											DATE CONSTRUCTII:					
Identificator	Adresa imobil	Nr. Cadastral	Nr. CF	Supr. masurata	Intrav./extrav	Nr. top	Nr. tarla	Nr. parcela	Cat. fol.	Suprafata parcela	Identificator constructie	Cod grupa destinatie	Suprafata construita	Nr. niveluri	Nr. CF	Constructiile cu acte (DA/NU)
688	judet SATU MARE, UAT Tasnad, Cod postal 445300			5800	E	232/8	-	232/8	A	5800	-	-	-	-	-	-

2. PROPRIETATEA / POSESIA

Titularul dreptului/posesiei			Data nasterii/CUI	Domiciliu/Sediu	Cota parte	Identificator entitate asociata	Cota parte teren	Mod de dobandire	Act juridic			Obs privitoare la proprietar
Nume/Den	Initiala tatalui	Prenume							Tip act	Nr. act/data	Emitent	
MARCU		ALIN-GHITA	24.04.1983	judet SATU MARE, UAT Tasnad, localitate Sarauad, nr. 170, Cod postal 445300	1/1	688	-	Conventie	act notarial	6304/09.12.2019	Cherestiesiu Zsolt	NEIDENTIFICAT
MARCU		MINODORA-ADINA	30.05.1982	judet SATU MARE, UAT Tasnad, localitate Sarauad, nr. 170, Cod postal 445300	1/1	688	-	Conventie	act notarial	6304/09.12.2019	Cherestiesiu Zsolt	NEIDENTIFICAT

3. SARCINI / DEZMEMBRAMINTE

Inregistrare sistematica UAT Tasnad "Copie spre publicare", Sectorul cadastral 14, Anul 2020



Titular			Data nasterii/CUI	Domiciliu/Sediu	Tipul sarcinii sau al dezmembramentelor dreptului de proprietate	Cota parte	Identificator entitate asociata	Act juridic			Valoare ipoteca	Tip moneda
Nume/Denumire	Initiala tatalui	Prenume						Tip act	Nr. act/Data	Emitent		

4. NOTARI, PROCESE, INTERDICTII

Tipul notarii	Tip act	Nr. act/data	Emitent

5. OBSERVATII ASUPRA IMOBILULUI

Imobil împrejmuit / neîmprejmuit	Imobil contestat / necontestat	Alte observatii
neîmprejmuit		



UAT
Sector cadastral nr. 14
Zon cooperativizat

1. DESCRIEREA IMOBILULUI

DATE TEREN:											DATE CONSTRUCTII:					
Identificator	Adresa imobil	Nr. Cadastral	Nr. CF	Supr. masurata	Intrav./extrav	Nr. top	Nr. tarla	Nr. parcela	Cat. fol.	Suprafata parcela	Identificator constructie	Cod grupa destinatie	Suprafata construita	Nr. niveluri	Nr. CF	Constructiile cu acte (DA/NU)
709	judet SATU MARE, UAT Tasnad, Cod postal 445300			45000	E	230/1	-	230/1	A	40000	-	-	-	-	-	-
						230/2	-	230/2	A	5000	-	-	-	-	-	-

2. PROPRIETATEA / POESIA

Titularul dreptului/posesiei			Data	Domiciliu/Sediu	Cota parte	Identificator	Cota parte teren	Mod de dobandire	Act juridic			Obs privitoare la proprietar
Nume/Den	Initiala tatalui	Prenume	nasterii/CUI			entitate asociata	UI		Tip act	Nr. act/data	Emitent	
RACOSI	A	CORNELIA	99999999999999	judet SATU MARE, UAT Tasnad, localitate Tasnad, Cod postal 445300	1/1	709	-	Lege	act administrativ	31-27358/03.09.2004	COM JUD PT STAB DREPT DE PROPR ASUPRA TERENURILO R	NEIDENTIFICAT

3. SARCINI / DEZMEMBRAMINTE

Titular			Data	Domiciliu/Sediu	Tipul sarcinii sau al dezmembramintelor dreptului de proprietate	Cota parte	Identificator	Act juridic			Valoare ipoteca	Tip moneda
Nume/Denumire	Initiala tatalui	Prenume	nasterii/CUI				entitate asociata	Tip act	Nr. act/Data	Emitent		



Inregistrare sistematica UAT Tasnad "Copie spre publicare", Sectorul cadastral 14, Anul 2020

4. NOTARI, PROCESE, INTERDICTII

Tipul notarii	Tip act	Nr. act/data	Emitent
---------------	---------	--------------	---------

5. OBSERVATII ASUPRA IMOBILULUI

Imobil împrejmuit / neîmprejmuit neîmprejmuit	Imobil, contestat / necontestat	Alte observatii
--	---------------------------------	-----------------



Inregistrare sistematica UAT Tasnad "Copie spre publicare", Sectorul cadastral 14, Anul 2020

UAT
Sector cadastral nr. 14
Zon cooperativizat

1. DESCRIEREA IMOBILULUI

DATE TEREN-											DATE CONSTRUCTII-					
Identificator	Adresa imobil	Nr. Cadastral	Nr. CF	Supr. masurata	Intrav./extrav	Nr. top	Nr. tarla	Nr. parcela	Cat. fol.	Suprafata parcela	Identificator constructie	Cod grupa destinatie	Suprafata construita	Nr. niveluri	Nr. CF	Constructiile cu acte (DA/NU)
2135	judet SATU MARE, UAT Tasnad, Cod postal 445300			11200	E	230/4/2	-	230/4/2	A	11200	-	-	-	-	-	-

2. PROPRIETATEA / POESIA

Titularul dreptului/posesiei			Data	Domiciliu/Sediu	Cota parte	Identificator	Cota parte teren	Mod de	Act juridic			Obs privitoare
Nume/Den	Initiala tatalui	Prenume	nasterii/CUI	u		entitate asociata	UI	dobandire	Tip act	Nr. act/data	Emitent	la proprietar
UAT TASNAD			3897122	judet SATU MARE, UAT Tasnad, localitate Tasnad, Cod postal 445300	1/1	2135	-	Lege	act normativ	7/13.03.1996	Parlamentul Romaniei	NEIDENTIFICAT

3. SARCINI / DEZMEMBRAMINTE

Titular			Data	Domiciliu/Sediu	Tipul sarcinii sau al dezmembramintelor dreptului de proprietate	Cota parte	Identificator	Act juridic			Valoare ipoteca	Tip moneda
Nume/Denumire	Initiala tatalui	Prenume	nasterii/CUI	u			entitate asociata	Tip act	Nr. act/Data	Emitent		



Inregistrare sistematica UAT Tasnad "Copie spre publicare", Sectorul cadastral 14, Anul 2020

4. NOTARI, PROCESE, INTERDICTII

Tipul notarii	Tip act	Nr. act/data	Emitent
---------------	---------	--------------	---------

5. OBSERVATII ASUPRA IMOBILULUI

Imobil împrejmuit / neîmprejmuit neîmprejmuit	Imobil contestat / necontestat	Alte observatii
--	--------------------------------	-----------------



Inregistrare sistematica UAT Tasnad "Copie spre publicare", Sectorul cadastral 14, Anul 2020

UAT

Sector cadastral nr. 14

Zon cooperativizat

1. DESCRIEREA IMOBILULUI

DATE TEREN											DATE CONSTRUCTII					
Identificator	Adresa imobil	Nr. Cadastral	Nr. CF	Supr. masurata	Intrav./extrav	Nr. top	Nr. tarla	Nr. parcela	Cat. fol.	Suprafata parcela	Identificator constructie	Cod grupa destinatie	Suprafata construita	Nr. niveluri	Nr. CF	Constructiile cu acte (DA/NU)
687	judet SATU MARE, UAT Tasnad, Cod postal 445300			5800	E	232/9	19	232/9	A	5800	-	-	-	-	-	-

2. PROPRIETATEA / POESIA

Titularul dreptului/posesiei			Data	Domiciliu/Sedi	Cota parte	Identificator	Cota parte teren	Mod de	Act juridic			Obs privitoare
Nume/Den	Initiala tatalui	Prenume	naterii/CUI	n		entitate asociata	UI	dobandire	Tip act	Nr. act/data	Emitent	la proprietar
TATAR	M	MIHAI	9999999999999	judet SATU MARE, UAT Tasnad, localitate Tasnad, Cod postal 445300	1/1	687	-	Lege	act administrativ	31-26960/04.12.2002	COM JUD PT STAB DREPT DE PROPR ASUPRA TERENURILO R	NEIDENTIFIC AT
TATAR	M	IOAN	9999999999999	judet SATU MARE, UAT Tasnad, localitate Tasnad, Cod postal 445300	1/1	687	-	Lege	act administrativ	31-26960/04.12.2002	COM JUD PT STAB DREPT DE PROPR ASUPRA TERENURILO R	NEIDENTIFIC AT
TATAR	M	ALEXANDRU	9999999999999	judet SATU MARE, UAT Tasnad, localitate Tasnad, Cod	1/1	687	-	Lege	act administrativ	31-26960/04.12.2002	COM JUD PT STAB DREPT DE PROPR ASUPRA TERENURILO R	NEIDENTIFIC AT

Inregistrare sistematica UAT Tasnad "Copie spre publicare", Sectorul cadastral 14, Anul 2020



				postal 445300							R	
--	--	--	--	---------------	--	--	--	--	--	--	---	--



Inregistrare sistematica UAT Tasnad "Copie spre publicare", Sectorul cadastral 14, Anul 2020

3. SARCINI / DEZMEMBRAMINTE

Titular			Data nasterii/CUI	Domiciliu/Sedi u	Tipul sarcinii sau al dezmembramint elor dreptului de proprietate	Cota parte	Identificator entitate asociata	Act juridic			Valoare ipoteca	Tip moneda
Nume/Denumire	Initiala tatalui	Prenume						Tip act	Nr. act/Data	Emitent		

4. NOTARI, PROCESE, INTERDICTII

Tipul notarii	Tip act	Nr. act/data	Emitent

5. OBSERVATII ASUPRA IMOBILULUI

Imobil împrejmuit / neimprejmuit neimprejmuit	Imobil, contestat / necontestat	Alte observatii

Inregistrare sistematica UAT Tasnad "Copie spre publicare", Sectorul cadastral 14, Anul 2020



UAT
Sector cadastral nr. 14
Zon cooperativizat

1. DESCRIEREA IMOBILULUI

DATE TEREN:											DATE CONSTRUCTII:					
Identificator	Adresa imobil	Nr. Cadastral	Nr. CF	Supr. masurata	Intrav./extrav	Nr. top	Nr. tarla	Nr. parcela	Cat. fol.	Suprafata parcela	Identificator constructie	Cod grupa destinatie	Suprafata construita	Nr. niveluri	Nr. CF	Constructiile cu acte (DA/NU)
692	judet SATU MARE, UAT Tasnad, Cod postal 445300			17400	E	232/4	-	232/4	A	17400	-	-	-	-	-	-

2. PROPRIETATEA / POSESIA

Titularul dreptului/posesiei			Data	Domiciliu/Sedi	Cota parte	Identificator	Cota parte teren	Mod de	Act juridic			Obs privitoare
Nume/Den	Initiala tatalui	Prenume	nasterii/CUI	u		entitate asociata	UI	dobandire	Tip act	Nr. act/data	Emitent	la proprietar
MARCU		ALIN GHITA	24.04.1983	judet SATU MARE, UAT Tasnad, localitate Tasnad, Cod postal 445300	1/1	692	-	Conventie	act notarial	Conventie de dare in plata aut.nr.1155/04.03.2015	N.P.Corpadea Corina Raluca	NEIDENTIFICAT AT
MARCU		MINODORA ADINA	30.05.1982	judet SATU MARE, UAT Tasnad, localitate Tasnad, Cod postal 445300	1/1	692	-	Conventie	act notarial	Conventie de dare in plata aut.nr.1155/04.03.2015	N.P.Corpadea Corina Raluca	NEIDENTIFICAT AT

3. SARCINI / DEZMEMBRAMINTE

Titular	Data nasterii/CUI	Domiciliu/Sedi u	Tipul sarcinii sau al	Cota parte	Identificator entitate asociata	Act juridic	Valoare ipoteca	Tip moneda

Inregistrare sistematica UAT Tasnad "Copie spre publicare", Sectorul cadastral 14, Anul 2020

Nr. 010111102.014

BINDER AL

JENU-ALEKANDRU

Nume/Denumire	Initiala tatalui	Prenume			dezmembramintelor dreptului de proprietate			Tip act	Nr. act/Data	Emitent		



Inregistrare sistematica UAT Tasnad "Copie spre publicare", Sectorul cadastral 14, Anul 2020

4. NOTARI, PROCESE, INTERDICTII

Tipul notarii	Tip act	Nr. act/data	Emitent
---------------	---------	--------------	---------

5. OBSERVATII ASUPRA IMOBILULUI

Imobil împrejmuit / neîmprejmuit neîmprejmuit	Imobil, contestat / necontestat	Alte observatii
--	---------------------------------	-----------------

Inregistrare sistematica UAT Tasnad "Copie spre publicare", Sectorul cadastral 14, Anul 2020



UAT
Sector cadastral nr. 14
Zon cooperativizat

1. DESCRIEREA IMOBILULUI

DATE TEREN:											DATE CONSTRUCTII:					
Identificator	Adresa imobil	Nr. Cadastral	Nr. CF	Supr. masurata	Intrav./extrav	Nr. top	Nr. tarla	Nr. parcela	Cat. fol.	Suprafata parcela	Identificator constructie	Cod grupa destinatie	Suprafata construita	Nr. niveluri	Nr. CF	Constructiile cu acte (DA/NU)
684	judet SATU MARE, UAT Tasnad, Cod postal 445300			15600	E	232/12	-	232/12	A	15600	-	-	-	-	-	-

2. PROPRIETATEA / POSESIA

Titularul dreptului/posesiei			Data	Domiciliu/Sedi	Cota parte	Identificator	Cota parte teren	Mod de	Act juridic			Obs privitoare
Nume/Den	Initiala tatalui	Prenume	naterii/CUI	u		entitate asociata	UI	dobandire	Tip act	Nr. act/data	Emitent	la proprietar
UAT TASNAD			3897122	judet SATU MARE, UAT Tasnad, localitate Tasnad, Cod postal 445300	1/1	684	-	Lege	act normativ	7/13.03.1996	Parlamentul Romaniei	NEIDENTIFICAT

3. SARCINI / DEZMEMBRAMINTE

Titular			Data	Domiciliu/Sedi	Tipul sarcinii sau al dezmembramintelor dreptului de proprietate	Cota parte	Identificator	Act juridic			Valoare ipoteka	Tip moneda
Nume/Denumire	Initiala tatalui	Prenume	nasterii/CUI	u			entitate asociata	Tip act	Nr. act/Data	Emitent		

Inregistrare sistematica UAT Tasnad "Copie spre publicare", Sectorul cadastral 14, Anul 2020



4. NOTARI, PROCESE, INTERDICTII

Tipul notarii	Tip act	Nr. act/data	Emitent
---------------	---------	--------------	---------

5. OBSERVATII ASUPRA IMOBILULUI

Imobil împrejmuit / neimprejmuit neimprejmuit	Imobil contestat / necontestat	Alte observatii
--	--------------------------------	-----------------



UAT

Sector cadastral nr. 14

Zon cooperativizat

1. DESCRIEREA IMOBILULUI

DATE TEREN-											DATE CONSTRUCTII-					
Identificator	Adresa imobil	Nr. Cadastral	Nr. CF	Supr. masurata	Intrav./extrav	Nr. top	Nr. tarla	Nr. parcela	Cat. fol.	Suprafata parcela	Identificator constructie	Cod grupa destinatie	Suprafata construita	Nr. niveluri	Nr. CF	Constructi e cu acte (DA/NU)
749	judet SATU MARE, UAT Tasnad, Cod postal 445300			5100	E	226/6	18	226/6	A	5100	-	-	-	-	-	-

2. PROPRIETATEA / POSESIA

Titularul dreptului/posesiei			Data	Domiciliu/Sedi u	Cota parte	Identificator	Cota parte teren	Mod de	Act juridic			Obs privitoare
Nume/Den	Initiala tatalui	Prenume	nasterii/CUI			entitate asociata	UI	dobandire	Tip act	Nr. act/data	Emitent	la proprietar
BURDE		MARINA FIRONA	13.11.1960	judet SATU MARE, UAT Tasnad, localitate Tasnad, Cod postal 445300	2/2	749	-	Hotarare Judecatoreasca	hotarare judecatoreasca	1625/26.06.201 3	Judecatoria Carei	NEIDENTIFIC AT

3. SARCINI / DEZMEMBRAMINTE

Titular			Data	Domiciliu/Sedi u	Tipul sarcinii sau al dezmembramint elor dreptului de proprietate	Cota parte	Identificator	Act juridic			Valoare ipoteka	Tip moneda
Nume/Denumir e	Initiala tatalui	Prenume	nasterii/CUI				entitate asociata	Tip act	Nr. act/Data	Emitent		



Inregistrare sistematica UAT Tasnad "Copie spre publicare", Sectorul cadastral 14, Anul 2020

4. NOTARI, PROCESE, INTERDICTII

Tipul notarii	Tip act	Nr. act/data	Emitent
---------------	---------	--------------	---------

5. OBSERVATII ASUPRA IMOBILULUI

Imobil impreamuit / neimpreamuit neimpreamuit	Imobil, contestat / necontestat	Alte observatii
--	---------------------------------	-----------------

Inregistrare sistematica UAT Tasnad "Copie spre publicare", Sectorul cadastral 14, Anul 2020



UAT
Sector cadastral nr. 14
Zon cooperativizat

1. DESCRIEREA IMOBILULUI

DATE TEREN:											DATE CONSTRUCTII:					
Identificator	Adresa imobil	Nr. Cadastral	Nr. CF	Supr. masurata	Intrav./extrav	Nr. top	Nr. tarla	Nr. parcela	Cat. fol.	Suprafata parcela	Identificator constructie	Cod grupa destinatie	Suprafata construita	Nr. niveluri	Nr. CF	Constructiile cu acte (DA/NU)
720	judet SATU MARE, UAT Tasnad, Cod postal 445300			17100	E	226	-	226	A	17100	-	-	-	-	-	-

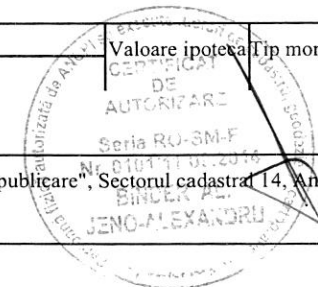
2. PROPRIETATEA / POSESIA

Titularul dreptului/posesiei			Data	Domiciliu/Sediu	Cota parte	Identificator	Cota parte teren	Mod de dobandire	Act juridic			Obs privitoare la proprietar
Nume/Den	Initiala tatalui	Prenume	nasterii/CUI	u		entitate asociata	UI		Tip act	Nr. act/data	Emitent	
MARCU		ALIN GHITA	24.04.1983	judet SATU MARE, UAT Tasnad, localitate Tasnad, Cod postal 445300	1/1	720	-	Conventie	act notarial	Conventie de dare in plata aut.nr.1155/04.03.2015	N.P.Corpadea Corina Raluca	NEIDENTIFICAT
MARCU		MINODORA ADINA	30.05.1982	judet SATU MARE, UAT Tasnad, localitate Tasnad, Cod postal 445300	1/1	720	-	Conventie	act notarial	Conventie de dare in plata aut.nr.1155/04.03.2015	N.P.Corpadea Corina Raluca	NEIDENTIFICAT

3. SARCINI / DEZMEMBRAMINTE

Titular	Data nasterii/CUI	Domiciliu/Sediu	Tipul sarcinii sau al	Cota parte	Identificator entitate asociata	Act juridic	Valoare ipoteca	Tip moneda

Inregistrare sistematica UAT Tasnad "Copie spre publicare", Sectorul cadastral 14, Anul 2020



Nume/Denumire	Initiala tatalui	Prenume			dezmembramint elor dreptului de proprietate			Tip act	Nr. act/Data	Emitent		



Inregistrare sistematica UAT Tasnad "Copie spre publicare", Sectorul cadastral 14, Anul 2020

4. NOTARI, PROCESE, INTERDICTII

Tipul notarii	Tip act	Nr. act/data	Emitent
---------------	---------	--------------	---------

5. OBSERVATII ASUPRA IMOBILULUI

Imobil împrejmuit / neîmprejmuit neîmprejmuit	Imobil, contestat / necontestat	Alte observatii
--	---------------------------------	-----------------



UAT

Sector cadastral nr. 14

Zon cooperativizat

1. DESCRIEREA IMOBILULUI

DATE TEREN-											DATE CONSTRUCTII-					
Identificator	Adresa imobil	Nr. Cadastral	Nr. CF	Supr. masurata	Intrav./extrav	Nr. top	Nr. tarla	Nr. parcela	Cat. fol.	Suprafata a parcela	Identificator constructie	Cod grupa destinatie	Suprafata construita	Nr. niveluri	Nr. CF	Constructiile cu acte (DA/NU)
753	judet SATU MARE, UAT Tasnad, Cod postal 445300		1829 N Tasnad	8700	E	226/3	-	226/3	A	8700	-	-	-	-	-	-

2. PROPRIETATEA / POSESIA

Titularul dreptului/posesiei			Data	Domiciliu/Sedi	Cota parte	Identificator	Cota parte teren	Mod de	Act juridic			Obs privitoare
Nume/Den	Initiala tatalui	Prenume	nasterii/CUI	u		entitate asociata	UI	dobandire	Tip act	Nr. act/data	Emitent	la proprietar
MARCU		VIRGILIU	9999999999999999	judet SATU MARE, UAT Tasnad, localitate Tasnad, Cod postal 445300	1/1	753	-	Hotarare Judecatoreasca	hotarare judecatoreasca	2411/18.09.2012	JUDECATORI A CAREI	NEIDENTIFICAT

3. SARCINI / DEZMEMBRAMINTE

Titular			Data	Domiciliu/Sedi	Tipul sarcinii sau al dezmembramintelor dreptului de proprietate	Cota parte	Identificator	Act juridic			Valoare ipoteca	Tip moneda
Nume/Denumire	Initiala tatalui	Prenume	nasterii/CUI	u			entitate asociata	Tip act	Nr. act/Data	Emitent		



Inregistrare sistematica UAT Tasnad "Copie spre publicare", Sectorul cadastral 14, Anul 2020

4. NOTARI, PROCESE, INTERDICTII

Tipul notarii	Tip act	Nr. act/data	Emitent
---------------	---------	--------------	---------

5. OBSERVATII ASUPRA IMOBILULUI

Imobil impregmuit / neimpregmuit neimpregmuit	Imobil, contestat / necontestat	Alte observatii
--	---------------------------------	-----------------



UAT
Sector cadastral nr. 14
Zon cooperativizat

1. DESCRIEREA IMOBILULUI

DATE TEREN:											DATE CONSTRUCTII:					
Identificator	Adresa imobil	Nr. Cadastral	Nr. CF	Supr. masurata	Intrav./extrav	Nr. top	Nr. tarla	Nr. parcela	Cat. fol.	Suprafata parcela	Identificator constructie	Cod grupa destinatie	Suprafata construita	Nr. niveluri	Nr. CF	Constructiile cu acte (DA/NU)
686	judet SATU MARE, UAT Tasnad, Cod postal 445300			20000	E	232/10	19	232/10	A	20000	-	-	-	-	-	-

2. PROPRIETATEA / POSESIA

Titularul dreptului/posesiei			Data	Domiciliu/Sedi	Cota parte	Identificator	Cota parte teren	Mod de	Act juridic			Obs privitoare
Nume/Den	Initiala tatalui	Prenume	naterii/CUI	u		entitate asociata	UI	dobandire	Tip act	Nr. act/data	Emitent	la proprietar
GOJA		FLOARE	999999999999999	judet SATU MARE, UAT Tasnad, localitate Tasnad, Cod postal 445300	1/1	686	-	Lege	act administrativ	31-26888/19.11.2002	COM JUD PT STAB DREPT DE PROPR ASUPRA TERENURILO R	NEIDENTIFICAT

3. SARCINI / DEZMEMBRAMINTE

Titular			Data	Domiciliu/Sedi	Tipul sarcinii sau al dezmembramintelor dreptului de proprietate	Cota parte	Identificator	Act juridic			Valoare ipoteka	Tip moneda
Nume/Denumire	Initiala tatalui	Prenume	nasterii/CUI	u			entitate asociata	Tip act	Nr. act/Data	Emitent		

Inregistrare sistematica UAT Tasnad "Copie spre publicare", Sectorul cadastral 14, Anul 2020

4. NOTARI, PROCESE, INTERDICTII

Tipul notarii	Tip act	Nr. act/data	Emitent
---------------	---------	--------------	---------

5. OBSERVATII ASUPRA IMOBILULUI

Imobil impregmuit / neimpregmuit neimpregmuit	Imobil, contestat / necontestat	Alte observatii
--	---------------------------------	-----------------



UAT
Sector cadastral nr. 14
Zon cooperativizat

1. DESCRIEREA IMOBILULUI

DATE TEREN:											DATE CONSTRUCTII:					
Identificator	Adresa imobil	Nr. Cadastral	Nr. CF	Supr. masurata	Intrav./extrav	Nr. top	Nr. tarla	Nr. parcela	Cat. fol.	Suprafata parcela	Identificator constructie	Cod grupa destinatie	Suprafata construita	Nr. niveluri	Nr. CF	Constructiile cu acte (DA/NU)
740	judet SATU MARE, UAT Tasnad, Cod postal 445300			17400	E	226/14	-	226/14	A	17400	-	-	-	-	-	-

2. PROPRIETATEA / POSESIA

Titularul dreptului/posesiei			Data	Domiciliu/Sedi	Cota parte	Identificator	Cota parte teren	Mod de	Act juridic			Obs privitoare
Numc/Den	Initiala tatalui	Prenume	nasterii/CUI	u		entitate asociata	UI	dobandire	Tip act	Nr. act/data	Emitent	la proprietar
FLORESCU		MARIE	26.10.1952	judet SALAJ, UAT Zalau, localitate Zalau, bdul MIHAI VITEAZU, nr. 22, Cod postal 445300, bl. C2, sc. A, et. 2, ap. 8	1/1	740	-	Sucesiune	act notarial	165/23.08.2018	Micu Elena Minerva	NEIDENTIFICAT

3. SARCINI / DEZMEMBRAMINTE

Titular	Data nasterii/CUI	Domiciliu/Sedi u	Tipul sarcinii sau al dezmembramintelor dreptului de	Cota parte	Identificator entitate asociata	Act juridic	Valoare ipoteca	Tip moneda

Inregistrare sistematica UAT Tasnad "Copie spre publicare", Sectorul cadastral 14, Anul 2020



Nume/Denumire	Initiala tatalui	Prenume			proprietate			Tip act	Nr. act/Data	Emitent		



4. NOTARI, PROCESE, INTERDICTII

Tipul notarii	Tip act	Nr. act/data	Emitent
---------------	---------	--------------	---------

5. OBSERVATII ASUPRA IMOBILULUI

Imobil impregmuit / neimpregmuit neimpregmuit	Imobil contestat / necontestat	Alte observatii
--	--------------------------------	-----------------



UAT
Sector cadastral nr. 14
Zon cooperativizat

1. DESCRIEREA IMOBILULUI

DATE TEREN:											DATE CONSTRUCTII:					
Identificator	Adresa imobil	Nr. Cadastral	Nr. CF	Supr. masurata	Intrav./extrav	Nr. top	Nr. tarla	Nr. parcela	Cat. fol.	Suprafata a parcela	Identificator constructie	Cod grupa destinatie	Suprafata construita	Nr. niveluri	Nr. CF	Constructiile cu acte (DA/NU)
719	judet SATU MARE, UAT Tasnad, Cod postal 445300			5200	E	226/32	18	226/32	A	5200	-	-	-	-	-	-

2. PROPRIETATEA / POSESIA

Titularul dreptului/posesiei			Data	Domiciliu/Sedi	Cota parte	Identificator	Cota parte teren	Mod de	Act juridic			Obs privitoare
Nume/Den	Initiala tatalui	Prenume	nasterii/CUI	u		entitate asociata	UI	dobandire	Tip act	Nr. act/data	Emitent	la proprietar
CAMPAN	V	TEREZIA	99999999999999	judet SATU MARE, UAT Tasnad, localitate Tasnad, Cod postal 445300	1/1	719	-	Lege	act administrativ	31-25226/09.03.2009	COM JUD PT STAB DREPT DE PROPR ASUPRA TERENURILO R	NEIDENTIFIC AT

3. SARCINI / DEZMEMBRAMINTE

Titular			Data	Domiciliu/Sedi	Tipul sarcinii sau al dezmembramintelor dreptului de proprietate	Cota parte	Identificator	Act juridic			Valoare ipoteka	Tip moneda
Nume/Denumire	Initiala tatalui	Prenume	nasterii/CUI	u			entitate asociata	Tip act	Nr. act/Data	Emitent		

Inregistrare sistematica UAT Tasnad "Copie spre publicare" Sectorul cadastral 14, Anul 2020



4. NOTARI, PROCESE, INTERDICTII

Tipul notarii	Tip act	Nr. act/data	Emitent
---------------	---------	--------------	---------

5. OBSERVATII ASUPRA IMOBILULUI

Imobil împrejmuit / neimprejmuit neimprejmuit	Imobil, contestat / necontestat	Alte observatii
--	---------------------------------	-----------------



UAT

Sector cadastral nr. 14

Zon cooperativizat

1. DESCRIEREA IMOBILULUI

DATE TEREN:											DATE CONSTRUCTII:					
Identificator	Adresa imobil	Nr. Cadastral	Nr. CF	Supr. masurata	Intrav./extrav	Nr. top	Nr. tarla	Nr. parcela	Cat. fol.	Suprafata parcela	Identificator constructie	Cod grupa destinatie	Suprafata construita	Nr. niveluri	Nr. CF	Constructi e cu acte (DA/NU)
693	judet SATU MARE, UAT Tasnad, Cod postal 445300			17400	E	232/3	-	232/3	A	17400	-	-	-	-	-	-

2. PROPRIETATEA / POESIA

Titularul dreptului/posesiei			Data	Domiciliu/Sedi u	Cota parte	Identificator	Cota parte teren	Mod de	Act juridic			Obs privitoare
Nume/Den	Initiala tatalui	Prenume	naterii/CUI			entitate asociata	UI	dobandire	Tip act	Nr. act/data	Emitent	la proprietar
MECHERES	G	EUGENIA	9999999999999	judet SATU MARE, UAT Tasnad, localitate Tasnad, Cod postal 445300	1/1	693	-	Lege	act administrativ	31-27185/23.10.2003	COM JUD PT STAB DREPT DE PROPR ASUPRA TERENURILO R	NEIDENTIFIC AT
HOBLEA	G	VIRGIL	9999999999999	judet SATU MARE, UAT Tasnad, localitate Tasnad, Cod postal 445300	1/1	693	-	Lege	act administrativ	31-27185/23.10.2003	COM JUD PT STAB DREPT DE PROPR ASUPRA TERENURILO R	NEIDENTIFIC AT
HOBLEA	G	VASILE	9999999999999	judet SATU MARE, UAT Tasnad, localitate Tasnad, Cod	1/1	693	-	Lege	act administrativ	31-27185/23.10.2003	COM JUD PT STAB DREPT DE PROPR ASUPRA TERENURILO R	NEIDENTIFIC AT

Inregistrare sistematica UAT Tasnad "Copie spre publicare"; Sectorul cadastral 14, Anul 2020

				postal 445300							R	
HOBLEA	G	LEONTIN	9999999999999	judet SATU MARE, UAT Tasnad, localitate Tasnad, Cod postal 445300	1/1	693	-	Lege	act administrativ	31- 27185/23.10.20 03	COM JUD PT STAB DREPT DE PROPR ASUPRA TERENURILO R	NEIDENTIFIC AT
CHIOREAN	G	MARIA	9999999999999	judet SATU MARE, UAT Tasnad, localitate Tasnad, Cod postal 445300	1/1	693	-	Lege	act administrativ	31- 27185/23.10.20 03	COM JUD PT STAB DREPT DE PROPR ASUPRA TERENURILO R	NEIDENTIFIC AT
BUDA	G	ILEANA	9999999999999	judet SATU MARE, UAT Tasnad, localitate Tasnad, Cod postal 445300	1/1	693	-	Lege	act administrativ	31- 27185/23.10.20 03	COM JUD PT STAB DREPT DE PROPR ASUPRA TERENURILO R	NEIDENTIFIC AT



3. SARCINI / DEZMEMBRAMINTE

Titular			Data nasterii/CUI	Domiciliu/Sediu	Tipul sarcinii sau al dezmembramentelor dreptului de proprietate	Cota parte	Identificator entitate asociata	Act juridic			Valoare ipoteca	Tip moneda
Nume/Denumire	Initiala tatalui	Prenume						Tip act	Nr. act/Data	Emitent		

4. NOTARI, PROCESE, INTERDICTII

Tipul notarii	Tip act	Nr. act/data	Emitent

5. OBSERVATII ASUPRA IMOBILULUI

Imobil impreamuit / neimpreamuit neimpreamuit	Imobil contestat / necontestat	Alte observatii



UAT

Sector cadastral nr. 14

Zon cooperativizat

1. DESCRIEREA IMOBILULUI

DATE TEREN-											DATE CONSTRUCTII-					
Identificator	Adresa imobil	Nr. Cadastral	Nr. CF	Supr. masurata	Intrav./extrav	Nr. top	Nr. tarla	Nr. parcela	Cat. fol.	Suprafata parcela	Identificator constructie	Cod grupa destinatie	Suprafata construita	Nr. niveluri	Nr. CF	Constructiile cu acte (DA/NU)
691	judet SATU MARE, UAT Tasnad, Cod postal 445300			11500	E	232/5	18	232/5	A	11500	-	-	-	-	-	-

2. PROPRIETATEA / POSESIA

Titularul dreptului/posesiei			Data	Domiciliu/Sedi	Cota parte	Identificator	Cota parte teren	Mod de	Act juridic			Obs privitoare
Nume/Den	Initiala tatalui	Prenume	naterii/CUI	u		entitate asociata	UI	dobandire	Tip act	Nr. act/data	Emitent	la proprietar
LAZAR	E	EMILIA	999999999999999	judet SATU MARE, UAT Tasnad, localitate Tasnad, Cod postal 445300	1/1	691	-	Lege	act administrativ	31-26795/12.11.2002	COM JUD PT STAB DREPT DE PROPR ASUPRA TERENURILO R	NEIDENTIFICAT

3. SARCINI / DEZMEMBRAMINTE

Titular			Data	Domiciliu/Sedi	Tipul sarcinii sau al dezmembramintelor dreptului de proprietate	Cota parte	Identificator	Act juridic			Valoare ipoteca	Tip moneda
Nume/Denumir e	Initiala tatalui	Prenume	nasterii/CUI	u			entitate asociata	Tip act	Nr. act/Data	Emitent		



Inregistrare sistematica UAT Tasnad "Copie spre publicare" Sectorul cadastral 14, Anul 2020

4. NOTARI, PROCESE, INTERDICTII

Tipul notarii	Tip act	Nr. act/data	Emitent
---------------	---------	--------------	---------

5. OBSERVATII ASUPRA IMOBILULUI

Imobil impregmuit / neimpregmuit neimpregmuit	Imobil, contestat / necontestat	Alte observatii
--	---------------------------------	-----------------



UAT
Sector cadastral nr. 14
Zon cooperativizat

1. DESCRIEREA IMOBILULUI

DATE TEREN-											DATE CONSTRUCTII-					
Identificator	Adresa imobil	Nr. Cadastral	Nr. CF	Supr. masurata	Intrav./extrav	Nr. top	Nr. tarla	Nr. parcela	Cat. fol.	Suprafata parcela	Identificator constructie	Cod grupa destinatie	Suprafata construita	Nr. niveluri	Nr. CF	Constructi e cu acte (DA/NU)
700	judet SATU MARE, UAT Tasnad, Cod postal 445300			2100	E	230/9	-	230/9	A	2100	-	-	-	-	-	-

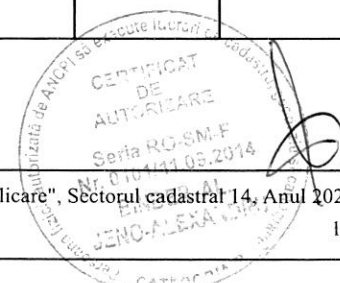
2. PROPRIETATEA / POSESIA

Titularul dreptului/posesiei			Data	Domiciliu/Sedi u	Cota parte	Identificator	Cota parte teren	Mod de	Act juridic			Obs privitoare
Nume/Den	Initiala tatalui	Prenume	naterii/CUI			entitate asociata	UI	dobandire	Tip act	Nr. act/data	Emitent	la proprietar
UAT TASNAD			3897122	judet SATU MARE, UAT Tasnad, localitate Tasnad, Cod postal 445300	1/1	700	-	Lege	act normativ	7/13.03.1996	Parlamentul Romaniei	NEIDENTIFIC AT

3. SARCINI / DEZMEMBRAMINTE

Titular			Data	Domiciliu/Sedi u	Tipul sarcinii sau al dezmembramint elor dreptului de proprietate	Cota parte	Identificator	Act juridic			Valoare ipoteka	Tip moneda
Nume/Denumir e	Initiala tatalui	Prenume	nasterii/CUI				entitate asociata	Tip act	Nr. act/Data	Emitent		

Inregistrare sistematica UAT Tasnad "Copie spre publicare", Sectorul cadastral 14, Anul 2020



4. NOTARI, PROCESE, INTERDICTII

Tipul notarii	Tip act	Nr. act/data	Emitent
---------------	---------	--------------	---------

5. OBSERVATII ASUPRA IMOBILULUI

Imobil impregmuit / neimpregmuit neimpregmuit	Imobil, contestat / necontestat	Alte observatii
--	---------------------------------	-----------------



UAT
Sector cadastral nr. 14
Zon cooperativizat

1. DESCRIEREA IMOBILULUI

DATE TEREN:											DATE CONSTRUCTII:					
Identificator	Adresa imobil	Nr. Cadastral	Nr. CF	Supr. masurata	Intrav./extrav	Nr. top	Nr. tarla	Nr. parcela	Cat. fol.	Suprafata parcela	Identificator constructie	Cod grupa destinatie	Suprafata construita	Nr. niveluri	Nr. CF	Constructi e cu acte (DA/NU)
685	judet SATU MARE, UAT Tasnad, Cod postal 445300			5800	E	232/11	-	232/11	A	5800	-	-	-	-	-	-

2. PROPRIETATEA / POSESIA

Titularul dreptului/posesiei			Data	Domiciliu/Sedi u	Cota parte	Identificator	Cota parte teren	Mod de dobandire	Act juridic			Obs privitoare la proprietar
Nume/Den	Initiala tatalui	Prenume	naterii/CUI			entitate asociata	UI		Tip act	Nr. act/data	Emitent	
SNELENPERGER		KAROLY	9999999999999	judet SATU MARE, UAT Tasnad, localitate Tasnad, Cod postal 445300	1/1	685	-	Hotarare Judecatoreasca	hotarare judecatoreasca	1072/13.05.2010	Judecatoria Carei	NEIDENTIFICAT
SNELENPERGER		MARIA	9999999999999	judet SATU MARE, UAT Tasnad, localitate Tasnad, Cod postal 445300	1/1	685	-	Hotarare Judecatoreasca	hotarare judecatoreasca	1072/13.05.2010	Judecatoria Carei	NEIDENTIFICAT

3. SARCINI / DEZMEMBRAMINTE

Titular	Data nasterii/CUI	Domiciliu/Sedi u	Tipul sarcinii sau al	Cota parte	Identificator entitate asociata	Act juridic	Valoare ipoteca	Tip moneda

Inregistrare sistematica UAT Tasnad "Copie spre publicare", Sectorul cadastral 14, Anul 2020



Nume/Denumire	Initiala tatalui	Prenume			dezmembramintelor dreptului de proprietate			Tip act	Nr. act/Data	Emitent		



Inregistrare sistematica UAT Tasnad "Copie spre publicare", Sectorul cadastral 14, Anul 2020

4. NOTARI, PROCESE, INTERDICTII

Tipul notarii	Tip act	Nr. act/data	Emitent
---------------	---------	--------------	---------

5. OBSERVATII ASUPRA IMOBILULUI

Imobil împrejmuit / neimprejmuit neimprejmuit	Imobil contestat / necontestat	Alte observatii
--	--------------------------------	-----------------



UAT

Sector cadastral nr. 14

Zon cooperativizat

1. DESCRIEREA IMOBILULUI

DATE TEREN:											DATE CONSTRUCTII:					
Identificator	Adresa imobil	Nr. Cadastral	Nr. CF	Supr. masurata	Intrav./extrav	Nr. top	Nr. tarla	Nr. parcela	Cat. fol.	Suprafata parcela	Identificator constructie	Cod grupa destinatie	Suprafata construita	Nr. niveluri	Nr. CF	Constructiile cu acte (DA/NU)
728	judet SATU MARE, UAT Tasnad, Cod postal 445300			13500	E	226/23	-	226/23	A	13500	-	-	-	-	-	-

2. PROPRIETATEA / POSESIA

Titularul dreptului/posesiei			Data	Domiciliu/Sedi	Cota parte	Identificator	Cota parte teren	Mod de	Act juridic			Obs privitoare
Nume/Den	Initiala tatalui	Prenume	nasterii/CUI	u		entitate asociata	UI	dobandire	Tip act	Nr. act/data	Emitent	la proprietar
HODASI		TUDOREL	21.08.1947	judet SATU MARE, UAT Tasnad, localitate Tasnad, Cod postal 445300	1/1	728	-	Conventie	act notarial	1516/17.08.2015	Micu Elena Minerva	NEIDENTIFICAT

3. SARCINI / DEZMEMBRAMINTE

Titular			Data	Domiciliu/Sedi	Tipul sarcinii	Cota parte	Identificator	Act juridic			Valoare ipoteca	Tip moneda
Nume/Denumire	Initiala tatalui	Prenume	nasterii/CUI	u	sau al dezmembramintelor dreptului de proprietate		entitate asociata	Tip act	Nr. act/Data	Emitent		



Inregistrare sistematica UAT Tasnad "Copie spre publicare" Sectorul cadastral 14, Anul 2020

4. NOTARI, PROCESE, INTERDICTII

Tipul notarii	Tip act	Nr. act/data	Emitent
---------------	---------	--------------	---------

5. OBSERVATII ASUPRA IMOBILULUI

Imobil împrejmuit / neîmprejmuit neîmprejmuit	Imobil contestat / necontestat	Alte observatii
--	--------------------------------	-----------------



UAT
Sector cadastral nr. 14
Zon cooperativizat

1. DESCRIEREA IMOBILULUI

DATE TEREN:											DATE CONSTRUCȚII:					
Identificator	Adresa imobil	Nr. Cadastral	Nr. CF	Supr. masurata	Intrav./extrav	Nr. top	Nr. tarla	Nr. parcela	Cat. fol.	Suprafata parcela	Identificator constructie	Cod grupa destinatie	Suprafata construita	Nr. niveluri	Nr. CF	Constructiile cu acte (DA/NU)
714	judet SATU MARE, UAT Tasnad, Cod postal 445300			5800	E	234/4	-	234/4	A	5800	-	-	-	-	-	-

2. PROPRIETATEA / POESIA

Titularul dreptului/posesiei			Data	Domiciliu/Sedi	Cota parte	Identificator	Cota parte teren	Mod de	Act juridic			Obs privitoare
Nume/Den	Initiala tatalui	Prenume	nasterii/CUI	u		entitate asociata	UI	dobandire	Tip act	Nr. act/data	Emitent	la proprietar
UAT TASNAD			3897122	judet SATU MARE, UAT Tasnad, localitate Tasnad, Cod postal 445300	1/1	714	-	Lege	act normativ	7/13.03.1996	Parlamentul Romaniei	NEIDENTIFICAT

3. SARCINI / DEZMEMBRAMINTE

Titular			Data	Domiciliu/Sedi	Tipul sarcinii sau al dezmembramintelor dreptului de proprietate	Cota parte	Identificator	Act juridic			Valoare ipoteca	Tip moneda
Nume/Denumire	Initiala tatalui	Prenume	nasterii/CUI	u			entitate asociata	Tip act	Nr. act/Data	Emitent		




Inregistrare sistematica UAT Tasnad "Copie spre publicare". Sectorul cadastral 14, Anul 2020

4. NOTARI, PROCESE, INTERDICTII

Tipul notarii	Tip act	Nr. act/data	Emitent
---------------	---------	--------------	---------

5. OBSERVATII ASUPRA IMOBILULUI

Imobil împrejmuit / neimprejmuit neimprejmuit	Imobil, contestat / necontestat	Alte observatii
--	---------------------------------	-----------------



UAT

Sector cadastral nr. 14

Zon cooperativizat

1. DESCRIEREA IMOBILULUI

DATE TEREN-											DATE CONSTRUCTII-					
Identificator	Adresa imobil	Nr. Cadastral	Nr. CF	Supr. masurata	Intrav./extrav	Nr. top	Nr. tarla	Nr. parcela	Cat. fol.	Suprafata parcela	Identificator constructie	Cod grupa destinatie	Suprafata construita	Nr. niveluri	Nr. CF	Constructiile cu acte (DA/NU)
729	judet SATU MARE, UAT Tasnad, Cod postal 445300			3000	E	226/22	-	226/22	A	3000	-	-	-	-	-	-

2. PROPRIETATEA / POSESIA

Titularul dreptului/posesiei			Data	Domiciliu/Sedi	Cota parte	Identificator	Cota parte teren	Mod de	Act juridic			Obs privitoare
Nume/Den	Initiala tatalui	Prenume	naterii/CUI	u		entitate asociata	UI	dobandire	Tip act	Nr. act/data	Emitent	la proprietar
CHIS		LUIGI-IONEL	07.08.1967	judet SATU MARE, UAT Tasnad, localitate Cig, nr. 124, Cod postal 445300	1/4	729	-	Sucesiune	act notarial	205/03.08.2017	Micu Elena Minerva	NEIDENTIFIC AT
CHI		MARIANA-LENUA	01.07.1968	judet SATU MARE, UAT Tasnad, localitate Tasnad, Cod postal 445300	1/4	729	-	Sucesiune	act notarial	205/03.08.2017	Micu Elena Minerva	NEIDENTIFIC AT
CHIS		STEFAN	24.12.1937	judet SATU MARE, UAT Tasnad, localitate Cig, nr. 122, Cod	1/4	729	-	Sucesiune	act notarial	205/03.08.2017	Micu Elena Minerva	NEIDENTIFIC AT



Inregistrare sistematica UAT Tasnad "Copie spre publicare", Sectorul cadastral 14, Anul 2020

				postal 445300								
CHIS		DOINA	28.05.1947	judet SATU MARE, UAT Tasnad, localitate Cig, nr. 124, Cod postal 445300	1/4	729	-	Sucesiune	act notarial	205/03.08.2017	Micu Elena Minerva	NEIDENTIFIC AT



3. SARCINI / DEZMEMBRAMINTE

Titular			Data nasterii/CUI	Domiciliu/Sediu	Tipul sarcinii sau al dezmembramintelor dreptului de proprietate	Cota parte	Identificator entitate asociata	Act juridic			Valoare ipoteca	Tip moneda
Nume/Denumire	Initiala tatalui	Prenume						Tip act	Nr. act/Data	Emitent		

4. NOTARI, PROCESE, INTERDICTII

Tipul notarii	Tip act	Nr. act/data	Emitent

5. OBSERVATII ASUPRA IMOBILULUI

Imobil împrejmuit / neimprejmuit	Imobil, contestat / necontestat	Alte observatii
neimprejmuit		



UAT
Sector cadastral nr. 14
Zon cooperativizat

1. DESCRIEREA IMOBILULUI

DATE TEREN-											DATE CONSTRUCTII-					
Identificator	Adresa imobil	Nr. Cadastral	Nr. CF	Supr. masurata	Intrav./extrav	Nr. top	Nr. tarla	Nr. parcela	Cat. fol.	Suprafata parcela	Identificator constructie	Cod grupa destinatie	Suprafata construita	Nr. niveluri	Nr. CF	Constructiile cu acte (DA/NU)
754	judet SATU MARE, UAT Tasnad, Cod postal 445300			12700	E	226/2	-	226/2	A	12700	-	-	-	-	-	-

2. PROPRIETATEA / POSESIA

Titularul dreptului/posesiei			Data	Domiciliu/Sedi	Cota parte	Identificator	Cota parte teren	Mod de	Act juridic			Obs privitoare
Nume/Den	Initiala tatalui	Prenume	nasterii/CUI	u		entitate asociata	UI	dobandire	Tip act	Nr. act/data	Emitent	la proprietar
TAMBA		LEONTIN	02.12.1956	judet SATU MARE, UAT Tasnad, localitate Cig, nr. 7, Cod postal 445300	1/1	754	-	Sucesiune	act notarial	288/20.11.2018	Micu Elena Minerva	NEIDENTIFICAT AT

3. SARCINI / DEZMEMBRAMINTE

Titular			Data	Domiciliu/Sedi	Tipul sarcinii	Cota parte	Identificator	Act juridic			Valoare ipoteka	Tip moneda
Nume/Denumire	Initiala tatalui	Prenume	nasterii/CUI	u	sau al dezmembramint elor dreptului de proprietate		entitate asociata	Tip act	Nr. act/Data	Emitent		

Inregistrare sistematica UAT Tasnad "Copie spre publicare", Sectorul cadastral 14, Anul 2020

4. NOTARI, PROCESE, INTERDICTII

Tipul notarii	Tip act	Nr. act/data	Emitent
---------------	---------	--------------	---------

5. OBSERVATII ASUPRA IMOBILULUI

Imobil impregmuit / neimpregmuit neimpregmuit	Imobil, contestat / necontestat	Alte observatii
--	---------------------------------	-----------------



UAT
Sector cadastral nr. 14
Zon cooperativizat

1. DESCRIEREA IMOBILULUI


DATE TEREN:											DATE CONSTRUCTII:					
Identificator	Adresa imobil	Nr. Cadastral	Nr. CF	Supr. masurata	Intrav./extrav	Nr. top	Nr. tarla	Nr. parcela	Cat. fol.	Suprafata parcela	Identificator constructie	Cod grupa destinatie	Suprafata construita	Nr. niveluri	Nr. CF	Constructiile cu acte (DA/NU)
721	judet SATU MARE, UAT Tasnad, Cod postal 445300			17400	E	226/30	-	226/30	A	17400	-	-	-	-	-	-

2. PROPRIETATEA / POSESIA

Titularul dreptului/posesiei			Data	Domiciliu/Sediu	Cota parte	Identificator	Cota parte teren	Mod de	Act juridic			Obs privitoare
Nume/Denumire	Initiala tatalui	Prenume	nasterii/CUI	u		entitate asociata	UI	dobandire	Tip act	Nr. act/data	Emitent	la proprietar
MARCU		VIRGILIU	22.09.1947	judet SATU MARE, UAT Tasnad, localitate Cig, nr. 49, Cod postal 445300	1/1	721	-	Hotarare Judecatoreasca	hotarare judecatoreasca	1109/08.04.2014	JUDECATORIA CAREI	NEIDENTIFICAT AT

3. SARCINI / DEZMEMBRAMINTE

Titular			Data	Domiciliu/Sediu	Tipul sarcinii sau al dezmembramintelor dreptului de proprietate	Cota parte	Identificator	Act juridic			Valoare ipoteca	Tip moneda
Nume/Denumire	Initiala tatalui	Prenume	nasterii/CUI	u			entitate asociata	Tip act	Nr. act/Data	Emitent		



Inregistrare sistematica UAT Tasnad "Copie spre publicare" Sectorul cadastral 14, Anul 2020

4. NOTARI, PROCESE, INTERDICTII

Tipul notarii	Tip act	Nr. act/data	Emitent
---------------	---------	--------------	---------

5. OBSERVATII ASUPRA IMOBILULUI

Imobil impregmuit / neimpregmuit neimpregmuit	Imobil, contestat / necontestat	Alte observatii
--	---------------------------------	-----------------



UAT

Sector cadastral nr. 14

Zon cooperativizat

1. DESCRIEREA IMOBILULUI

DATE TEREN:											DATE CONSTRUCTII:					
Identificator	Adresa imobil	Nr. Cadastral	Nr. CF	Supr. masurata	Intrav./extrav	Nr. top	Nr. tarla	Nr. parcela	Cat. fol.	Suprafata parcela	Identificator constructie	Cod grupa destinatie	Suprafata construita	Nr. niveluri	Nr. CF	Constructiile cu acte (DA/NU)
724	judet SATU MARE, UAT Tasnad, Cod postal 445300			23800	E	226/27	18	226/27	A	23800	-	-	-	-	-	-

2. PROPRIETATEA / POSESIA

Titularul dreptului/posesiei			Data	Domiciliu/Sedi	Cota parte	Identificator	Cota parte teren	Mod de	Act juridic			Obs privitoare
Nume/Den	Initiala tatalui	Prenume	naterii/CUI	u		entitate asociata	UI	dobandire	Tip act	Nr. act/data	Emitent	la proprietar
NEGRU		GHEORGHE	05.08.1949	judet SATU MARE, UAT Tasnad, localitate Tasnad, str Nicolae Iorga, Cod postal 445300, bl. 2, ap. 10	1/2	724	-	Sucesiune	act notarial	89/11.09.2012	B.N.P. "Micu Elena Minerva" Carei	NEIDENTIFICAT
NEGRU		TEREZIA	06.02.1952	judet SATU MARE, UAT Tasnad, localitate Tasnad, str Nicolae Iorga, Cod postal 445300, bl. 2,	1/2	724	-	Sucesiune	act notarial	89/11.09.2012	B.N.P. "Micu Elena Minerva" Carei	NEIDENTIFICAT

Inregistrare sistematica UAT Tasnad "Copie spre publicare", Sectorul cadastral 14, Anul 2020

				ap. 10															
--	--	--	--	--------	--	--	--	--	--	--	--	--	--	--	--	--	--	--	--

Inregistrare sistematica UAT Tasnad "Copie spre publicare"



3. SARCINI / DEZMEMBRAMINTE

Titular			Data nasterii/CUI	Domiciliu/Sediu	Tipul sarcinii sau al dezmembramentelor dreptului de proprietate	Cota parte	Identificator entitate asociata	Act juridic			Valoare ipoteca	Tip moneda
Nume/Denumire	Initiala tatalui	Prenume						Tip act	Nr. act/Data	Emitent		

4. NOTARI, PROCESE, INTERDICTII

Tipul notarii	Tip act	Nr. act/data	Emitent

5. OBSERVATII ASUPRA IMOBILULUI

Imobil împrejmuit / neîmprejmuit neîmprejmuit	Imobil contestat / necontestat	Alte observatii



UAT

Sector cadastral nr. 14

Zon cooperativizat

1. DESCRIEREA IMOBILULUI

DATE TEREN:											DATE CONSTRUCTII:					
Identificator	Adresa imobil	Nr. Cadastral	Nr. CF	Supr. masurata	Intrav./extrav	Nr. top	Nr. tarla	Nr. parcela	Cat. fol.	Suprafata parcela	Identificator constructie	Cod grupa destinatie	Suprafata construita	Nr. niveluri	Nr. CF	Constructi e cu acte (DA/NU)
727	judet SATU MARE, UAT Tasnad, Cod postal 445300			17400	E	226/24	-	226/24	A	17400	-	-	-	-	-	-

2. PROPRIETATEA / POSESIA

Titularul dreptului/posesiei			Data	Domiciliu/Sedi u	Cota parte	Identificator	Cota parte teren	Mod de	Act juridic			Obs privitoare
Nume/Den	Initiala tatalui	Prenume	nasterii/CUI			entitate asociata	UI	dobandire	Tip act	Nr. act/data	Emitent	la proprietar
SABU	V	IOAN	9999999999999	judet SATU MARE, UAT Tasnad, localitate Tasnad, Cod postal 445300	1/1	727	-	Lege	act administrativ	31-26850/19.11.2002	Comisia Judeteana pt. stabilirea dr.de proprietate	NEIDENTIFIC AT

3. SARCINI / DEZMEMBRAMINTE

Titular			Data	Domiciliu/Sedi u	Tipul sarcinii sau al dezmembramint elor dreptului de proprietate	Cota parte	Identificator	Act juridic			Valoare ipoteka	Tip moneda
Nume/Denumir e	Initiala tatalui	Prenume	nasterii/CUI				entitate asociata	Tip act	Nr. act/Data	Emitent		

Inregistrare sistematica UAT Tasnad "Copie spre publicare", Sectorul cadastral 14, Anul 2020



4. NOTARI, PROCESE, INTERDICTII

Tipul notarii	Tip act	Nr. act/data	Emitent
---------------	---------	--------------	---------

5. OBSERVATII ASUPRA IMOBILULUI

Imobil împrejmuit / neimprejmuit neimprejmuit	Imobil contestat / necontestat	Alte observatii
--	--------------------------------	-----------------



UAT

Sector cadastral nr. 14

Zon cooperativizat

1. DESCRIEREA IMOBILULUI

DATE TEREN-											DATE CONSTRUCTII-					
Identificator	Adresa imobil	Nr. Cadastral	Nr. CF	Supr. masurata	Intrav./extrav	Nr. top	Nr. tarla	Nr. parcela	Cat. fol.	Suprafata parcela	Identificator constructie	Cod grupa destinatie	Suprafata construita	Nr. niveluri	Nr. CF	Constructi e cu acte (DA/NU)
716	judet SATU MARE, UAT Tasnad, Cod postal 445300	5857	1844 N Tasnad	3114	E	234/6	-	234/6	A	3114	-	-	-	-	-	-

2. PROPRIETATEA / POSESIA

Titularul dreptului/posesiei			Data	Domiciliu/Sedi u	Cota parte	Identificator	Cota parte teren	Mod de dobandire	Act juridic			Obs privitoare la proprietar
Nume/Den	Initiala tatalui	Prenume	naterii/CUI			entitate asociata	UI		Tip act	Nr. act/data	Emitent	
CIGAN	V	CRISTIAN	9999999999999	judet SATU MARE, UAT Tasnad, localitate Tasnad, Cod postal 445300	1/1	716	-	Lege	act administrativ	31-153869/22.07.2008	COM JUD PT STAB DREPT DE PROPR ASUPRA TERENURILO R	NEIDENTIFIC AT
CIGAN	V	DIANA	9999999999999	judet SATU MARE, UAT Tasnad, localitate Tasnad, Cod postal 445300	1/1	716	-	Lege	act administrativ	31-153869/22.07.2008	COM JUD PT STAB DREPT DE PROPR ASUPRA TERENURILO R	NEIDENTIFIC AT
APAN	D	DORINA	9999999999999	judet SATU MARE, UAT Tasnad, localitate Tasnad, Cod	1/1	716	-	Lege	act administrativ	31-153869/22.07.2008	COM JUD PT STAB DREPT DE PROPR ASUPRA TERENURILO R	NEIDENTIFIC AT

Inregistrare sistematica UAT Tasnad "Copie spre publicare", Sectorul cadastral 14, Anul 2020

				postal 445300							R	
CIGAN	N	SORIN	999999999999999	judet SATU MARE, UAT Tasnad, localitate Tasnad, Cod postal 445300	1/1	716	-	Lege	act administrativ	31- 153869/22.07.2 008	COM JUD PT STAB DREPT DE PROPR ASUPRA TERENURILO R	NEIDENTIFIC AT



3. SARCINI / DEZMEMBRAMINTE

Titular			Data nasterii/CUI	Domiciliu/Sedi u	Tipul sarcinii sau al dezmembramint elor dreptului de proprietate	Cota parte	Identificator entitate asociata	Act juridic			Valoare ipoteca	Tip moneda
Nume/Denumire	Initiala tatalui	Prenume						Tip act	Nr. act/Data	Emitent		

4. NOTARI, PROCESE, INTERDICTII

Tipul notarii	Tip act	Nr. act/data	Emitent

5. OBSERVATII ASUPRA IMOBILULUI

Imobil impregmuit / neimpregmuit neimpregmuit	Imobil contestat / necontestat	Alte observatii



UAT
Sector cadastral nr. 14
Zon cooperativizat

1. DESCRIEREA IMOBILULUI

Identificator	Adresa imobil	DATE TEREN:									DATE CONSTRUCTII:				
		Nr. Cadastral	Nr. CF	Supr. masurata	Intrav./extrav	Nr. top	Nr. tarla	Nr. parcela	Cat. fol.	Suprafata parcela	Identificator constructie	Cod grupa destinatie	Suprafata construita	Nr. niveluri	Nr. CF
747	judet SATU MARE, UAT Tasnad, localitate Cig, Cod postal 445300		9 N Cig	8300	I	183/6	-	183/6	A	1100	-	-	-	-	-
						226/7	-	226/7	A	7200	-	-	-	-	-

2. PROPRIETATEA / POESIA

Titularul dreptului/posesiei			Data nasterii/CUI	Domiciliu/Sediu	Cota parte	Identificator entitate asociata	Cota parte teren	Mod de dobandire	Act juridic			Obs privitoare la proprietar
Nume/Denumire	Initiala tatalui	Prenume							Tip act	Nr. act/data	Emitent	
DINDELEGAN	G.	GHEORGHE	9999999999999999	judet SATU MARE, UAT Tasnad, localitate Tasnad, Cod postal 445300	1/1	747	-	Lege	act administrativ	31-27311/03.09.2004	COM JUD PT STAB DREPT DE PROPR ASUPRA TERENURILO R	NEIDENTIFICAT

3. SARCINI / DEZMEMBRAMINTE

Titular			Data nasterii/CUI	Domiciliu/Sediu	Tipul sarcinii sau al dezmembramintelor dreptului de proprietate	Cota parte	Identificator entitate asociata	Act juridic			Valoare ipoteca	Tip moneda
Nume/Denumire	Initiala tatalui	Prenume						Tip act	Nr. act/Data	Emitent		

Inregistrare sistematica UAT Tasnad "Copie spre publicare", Sectorul cadastral 14, Anul 2020

4. NOTARI, PROCESE, INTERDICTII

Tipul notarii	Tip act	Nr. act/data	Emitent
---------------	---------	--------------	---------

5. OBSERVATII ASUPRA IMOBILULUI

Imobil împrejmuit / neîmprejmuit împrejmuit	Imobil contestat / necontestat	Alte observatii
--	--------------------------------	-----------------



UAT

Sector cadastral nr. 14

Zon cooperativizat

1. DESCRIEREA IMOBILULUI

DATE TEREN:											DATE CONSTRUCTII:					
Identificator	Adresa imobil	Nr. Cadastral	Nr. CF	Supr. masurata	Intrav./extrav	Nr. top	Nr. tarla	Nr. parcela	Cat. fol.	Suprafata parcela	Identificator constructie	Cod grupa destinatie	Suprafata construita	Nr. niveluri	Nr. CF	Constructiile cu acte (DA/NU)
738	judet SATU MARE, UAT Tasnad, Cod postal 445300			254	E	-	-	A 226	CC	254	1	CIE		1		DA

2. PROPRIETATEA / POSESIA

Titularul dreptului/posesiei			Data	Domiciliu/Sedi	Cota parte	Identificator	Cota parte teren	Mod de	Act juridic			Obs privitoare
Nume/Den	Initiala tatalui	Prenume	nasterii/CUI	u		entitate asociata	UI	dobandire	Tip act	Nr. act/data	Emitent	la proprietar
STATUL ROMAN, DOMENIUL PUBLIC			9999999999999	judet SATU MARE, UAT Tasnad, localitate Tasnad, Cod postal 445300	1/1	738	-	Lege	act normativ	H.G.R. nr.365/02.07.1998	Guvernul Romaniei	NEIDENTIFICAT

3. SARCINI / DEZMEMBRAMINTE

Titular			Data	Domiciliu/Sedi	Tipul sarcinii sau al dezmembramintelor dreptului de proprietate	Cota parte	Identificator	Act juridic			Valoare ipoteka	Tip moneda
Nume/Denumire	Initiala tatalui	Prenume	nasterii/CUI	u			entitate asociata	Tip act	Nr. act/Data	Emitent		
COMPANIA NATIONALA			9999999999999	judet SATU MARE,	CONCESIUNE	1/1	738	act administrativ	Contract de concesiune	Ministerul Economiei si		

Inregistrare sistematica UAT Tasnad "Copie spre publicare", Sectorul cadastral 14, Anul 2020

DE TRANSPORT AL ENERGIEI ELECTRICE " S.A. BUCURESTI				UAT Tasnad, localitate Tasnad, Cod postal 445300					nr.1/29.06.2004	Comertului		
--	--	--	--	---	--	--	--	--	-----------------	------------	--	--



Inregistrare sistematica UAT Tasnad "Copie spre publicare", Sectorul cadastral 14, Anul 2020

4. NOTARI, PROCESE, INTERDICTII

Tipul notarii	Tip act	Nr. act/data	Emitent
---------------	---------	--------------	---------

5. OBSERVATII ASUPRA IMOBILULUI

Imobil impregmuit / neimpregmuit neimpregmuit	Imobil, contestat / necontestat	Alte observatii
--	---------------------------------	-----------------



UAT
Sector cadastral nr. 14
Zon cooperativizat

1. DESCRIEREA IMOBILULUI


DATE TEREN-											DATE CONSTRUCTII-					
Identificator	Adresa imobil	Nr. Cadastral	Nr. CF	Supr. masurata	Intrav./extrav	Nr. top	Nr. tarla	Nr. parcela	Cat. fol.	Suprafata parcela	Identificator constructie	Cod grupa destinatie	Suprafata construita	Nr. niveluri	Nr. CF	Constructiile cu acte (DA/NU)
703	judet SATU MARE, UAT Tasnad, Cod postal 445300			5799	E	230/6/1	-	230/6/1	A	5799	-	-	-	-	-	-

2. PROPRIETATEA / POSESIA

Titularul dreptului/posesiei			Data	Domiciliu/Sedi	Cota parte	Identificator	Cota parte teren	Mod de	Act juridic			Obs privitoare
Nume/Den	Initiala tatalui	Prenume	nasterii/CUI	u		entitate asociata	UI	dobandire	Tip act	Nr. act/data	Emitent	la proprietar
UAT TASNAD			3897122	judet SATU MARE, UAT Tasnad, localitate Tasnad, Cod postal 445300	1/1	703	-	Lege	act normativ	7/13.03.1996	Parlamentul Romaniei	NEIDENTIFIC AT

3. SARCINI / DEZMEMBRAMINTE

Titular			Data	Domiciliu/Sedi	Tipul sarcinii	Cota parte	Identificator	Act juridic			Valoare ipoteca	Tip moneda
Nume/Denumir e	Initiala tatalui	Prenume	nasterii/CUI	u	sau al dezmembramint elor dreptului de proprietate		entitate asociata	Tip act	Nr. act/Data	Emitent		



Inregistrare sistematica UAT Tasnad "Copie spre publicare", Sectorul cadastral 14, Anul 2020

4. NOTARI, PROCESE, INTERDICTII

Tipul notarii	Tip act	Nr. act/data	Emitent
---------------	---------	--------------	---------

5. OBSERVATII ASUPRA IMOBILULUI

Imobil împrejmuit / neimprejmuit neimprejmuit	Imobil contestat / necontestat	Alte observatii
--	--------------------------------	-----------------



UAT
Sector cadastral nr. 14
Zon cooperativizat

1. DESCRIEREA IMOBILULUI

DATE TEREN:											DATE CONSTRUCTII:					
Identificator	Adresa imobil	Nr. Cadastral	Nr. CF	Supr. masurata	Intrav./extrav	Nr. top	Nr. tarla	Nr. parcela	Cat. fol.	Suprafata parcela	Identificator constructie	Cod grupa destinatie	Suprafata construita	Nr. niveluri	Nr. CF	Constructiile cu acte (DA/NU)
733	judet SATU MARE, UAT Tasnad, Cod postal 445300			17400	E	226/19	-	226/19	A	17400	-	-	-	-	-	-

2. PROPRIETATEA / POSESIA

Titularul dreptului/posesiei			Data	Domiciliu/Sedi	Cota parte	Identificator	Cota parte teren	Mod de	Act juridic			Obs privitoare
Nume/Den	Initiala tatalui	Prenume	nasterii/CUI	u		entitate asociata	UI	dobandire	Tip act	Nr. act/data	Emitent	la proprietar
FARCAU	V	IONEL	99999999999999	judet SATU MARE, UAT Tasnad, localitate Tasnad, Cod postal 445300	1/1	733	-	Lege	act administrativ	31-27441/06.05.2005	Com. jud. pt. stabilirea dr. de prop. asupra teren	NEIDENTIFICAT

3. SARCINI / DEZMEMBRAMINTE

Titular			Data	Domiciliu/Sedi	Tipul sarcinii sau al dezmembramintelor dreptului de proprietate	Cota parte	Identificator	Act juridic			Valoare ipoteka	Tip moneda
Nume/Denumire	Initiala tatalui	Prenume	nasterii/CUI	u			entitate asociata	Tip act	Nr. act/Data	Emitent		



4. NOTARI, PROCESE, INTERDICTII

Tipul notarii	Tip act	Nr. act/data	Emitent
---------------	---------	--------------	---------

5. OBSERVATII ASUPRA IMOBILULUI

Imobil impregmuit / neimpregmuit neimpregmuit	Imobil, contestat / necontestat	Alte observatii
--	---------------------------------	-----------------



UAT

Sector cadastral nr. 14

Zon cooperativizat

1. DESCRIEREA IMOBILULUI

DATE TEREN:											DATE CONSTRUCTII:					
Identificator	Adresa imobil	Nr. Cadastral	Nr. CF	Supr. masurata	Intrav./extrav	Nr. top	Nr. tarla	Nr. parcela	Cat. fol.	Suprafata parcela	Identificator constructie	Cod grupa destinatie	Suprafata construita	Nr. niveluri	Nr. CF	Constructiile cu acte (DA/NU)
725	judet SATU MARE, UAT Tasnad, Cod postal 445300			11600	E	226/26	18	226/26	A	11600	-	-	-	-	-	-

2. PROPRIETATEA / POSESIA

Titularul dreptului/posesiei			Data nasterii/CUI	Domiciliu/Sediu	Cota parte	Identificator entitate asociata	Cota parte teren	Mod de dobandire	Act juridic			Obs privitoare la proprietar
Nume/Den	Initiala tatalui	Prenume							Tip act	Nr. act/data	Emitent	
SUCIU	G	IOAN	9999999999999	judet SATU MARE, UAT Tasnad, localitate Tasnad, Cod postal 445300	1/1	725	-	Lege	act administrativ	31-151279/14.08.2007	COM JUD PT STAB DREPT DE PROPR ASUPRA TERENURILO R	NEIDENTIFIC AT
BOC	G	CORNELIA	9999999999999	judet SATU MARE, UAT Tasnad, localitate Tasnad, Cod postal 445300	1/1	725	-	Lege	act administrativ	31-151279/14.08.2007	COM JUD PT STAB DREPT DE PROPR ASUPRA TERENURILO R	NEIDENTIFIC AT
SOCOTIMSCI I	G	FLOARE	9999999999999	judet SATU MARE, UAT Tasnad, localitate Tasnad, Cod	1/1	725	-	Lege	act administrativ	31-151279/14.08.2007	COM JUD PT STAB DREPT DE PROPR ASUPRA TERENURILO R	NEIDENTIFIC AT



Inregistrare sistematica UAT Tasnad "Copie spre publicare" Sectorul cadastral 14, Anul 2020

				postal 445300							R	
SUCIU	G	EMIL	99999999999999	judet SATU MARE, UAT Tasnad, localitate Tasnad, Cod postal 445300	1/1	725	-	Lege	act administrativ	31- 151279/14.08.2 007	COM JUD PT STAB DREPT DE PROPR ASUPRA TERENURILO R	NEIDENTIFIC AT



Inregistrare sistematica UAT Tasnad "Copie spre publicare", Sectorul cadastral 14, Anul 2020

3. SARCINI / DEZMEMBRAMINTE

Titular			Data nasterii/CUI	Domiciliu/Sedi u	Tipul sarcinii sau al dezmembramintelor dreptului de proprietate	Cota parte	Identificator entitate asociata	Act juridic			Valoare ipoteca	Tip moneda
Nume/Denumire	Initiala tatalui	Prenume						Tip act	Nr. act/Data	Emitent		

4. NOTARI, PROCESE, INTERDICTII

Tipul notarii	Tip act	Nr. act/data	Emitent

5. OBSERVATII ASUPRA IMOBILULUI

Imobil impregmuit / neimpregmuit neimpregmuit	Imobil contestat / necontestat	Alte observatii



UAT

Sector cadastral nr. 14

Zon cooperativizat

1. DESCRIEREA IMOBILULUI

DATE TEREN:											DATE CONSTRUCTII:					
Identificator	Adresa imobil	Nr. Cadastral	Nr. CF	Supr. masurata	Intrav./extrav	Nr. top	Nr. tarla	Nr. parcela	Cat. fol.	Suprafata parcela	Identificator constructie	Cod grupa destinatie	Suprafata construita	Nr. niveluri	Nr. CF	Constructiile cu acte (DA/NU)
731	judet SATU MARE, UAT Tasnad, Cod postal 445300			17400	E	226/21	-	226/21	A	17400	-	-	-	-	-	-

2. PROPRIETATEA / POESIA

Titularul dreptului/posesiei			Data	Domiciliu/Sedi	Cota parte	Identificator	Cota parte teren	Mod de	Act juridic			Obs privitoare
Nume/Den	Initiala tatalui	Prenume	nasterii/CUI	u		entitate asociata	UI	dobandire	Tip act	Nr. act/data	Emitent	la proprietar
HOBLEA		AUGUSTIN	9999999999999999	judet SATU MARE, UAT Tasnad, localitate Tasnad, Cod postal 445300	1/1	731	-	Lege	act administrativ	31-26848/19.11.2002	Comisia Judeteana pt. stabilirea dr. Proprietate	NEIDENTIFICAT

3. SARCINI / DEZMEMBRAMINTE

Titular			Data	Domiciliu/Sedi	Tipul sarcinii	Cota parte	Identificator	Act juridic			Valoare ipoteca	Tip moneda
Nume/Denumire	Initiala tatalui	Prenume	nasterii/CUI	u	sau al dezmembramintelor dreptului de proprietate		entitate asociata	Tip act	Nr. act/Data	Emitent		



Inregistrare sistematica UAT Tasnad "Copie spre publicare", Sectorul cadastral 14, Anul 2020

4. NOTARI, PROCESE, INTERDICTII

Tipul notarii	Tip act	Nr. act/data	Emitent
---------------	---------	--------------	---------

5. OBSERVATII ASUPRA IMOBILULUI

Imobil împrejmuit / neîmprejmuit neîmprejmuit	Imobil, contestat / necontestat	Alte observatii
--	---------------------------------	-----------------



UAT

Sector cadastral nr. 14

Zon cooperativizat

1. DESCRIEREA IMOBILULUI

DATE TEREN:											DATE CONSTRUCTII:					
Identificator	Adresa imobil	Nr. Cadastral	Nr. CF	Supr. masurata	Intrav./extrav	Nr. top	Nr. tarla	Nr. parcela	Cat. fol.	Suprafata parcela	Identificator constructie	Cod grupa destinatie	Suprafata construita	Nr. niveluri	Nr. CF	Constructiile cu acte (DA/NU)
730	judet SATU MARE, UAT Tasnad, Cod postal 445300			2800	E	226/22/2	-	226/22/2	A	2800	-	-	-	-	-	-

2. PROPRIETATEA / POESIA

Titularul dreptului/posesiei			Data	Domiciliu/Sedi	Cota parte	Identificator	Cota parte teren	Mod de	Act juridic			Obs privitoare
Nume/Den	Initiala tatalui	Prenume	naterii/CUI	u		entitate asociata	UI	dobandire	Tip act	Nr. act/data	Emitent	la proprietar
CHI	D	IOAN	9999999999999	judet SATU MARE, UAT Tasnad, localitate Tasnad, Cod postal 445300	1/1	730	-	Lege	act administrativ	31-26846/14.11.2002	Comisia Judeteana pt. stabilirea dr.de proprietate	NEIDENTIFIC AT
CHI	D	AUGUSTIN	9999999999999	judet SATU MARE, UAT Tasnad, localitate Tasnad, Cod postal 445300	1/1	730	-	Lege	act administrativ	31-26846/14.11.2002	Comisia Judeteana pt. stabilirea dr.de proprietate	NEIDENTIFIC AT
CHIS	D	VASILE	9999999999999	judet SATU MARE, UAT Tasnad, localitate Tasnad, Cod	1/1	730	-	Lege	act administrativ	31-26846/14.11.2002	Comisia Judeteana pt. stabilirea dr.de proprietate	NEIDENTIFIC AT



Inregistrare sistematica UAT Tasnad "Copie spre publicare", Sectorul cadastral 14, Anul 2020

				postal 445300								
CHIS	D	STEFAN	9999999999999	judet SATU MARE, UAT Tasnad, localitate Tasnad, Cod postal 445300	1/1	730	-	Lege	act administrativ	31- 26846/14.11.20 02	Comisia Judeteana pt. stabilirea dr.de proprietate	NEIDENTIFIC AT
CHIS	D	GHEORGHE	9999999999999	judet SATU MARE, UAT Tasnad, localitate Tasnad, Cod postal 445300	1/1	730	-	Lege	act administrativ	31- 26846/14.11.20 02	Comisia Judeteana pt. stabilirea dr.de proprietate	NEIDENTIFIC AT

Inregistrare sistematica UAT Tasnad "Copie spre publicare", Sectorul cadastral 14, Anul 2020



3. SARCINI / DEZMEMBRAMINTE

Titular			Data nasterii/CUI	Domiciliu/Sedi u	Tipul sarcinii sau al dezmembramint elor dreptului de proprietate	Cota parte	Identificator entitate asociata	Act juridic			Valoare ipoteca	Tip moneda
Nume/Denumire	Initiala tatalui	Prenume						Tip act	Nr. act/Data	Emitent		

4. NOTARI, PROCESE, INTERDICTII

Tipul notarii	Tip act	Nr. act/data	Emitent

5. OBSERVATII ASUPRA IMOBILULUI

Imobil impregmuit / neimpregmuit neimpregmuit	Imobil contestat / necontestat	Alte observatii



UAT

Sector cadastral nr. 14

Zon cooperativizat

1. DESCRIEREA IMOBILULUI

DATE TEREN:											DATE CONSTRUCTII:					
Identificator	Adresa imobil	Nr. Cadastral	Nr. CF	Supr. masurata	Intrav./extrav	Nr. top	Nr. tarla	Nr. parcela	Cat. fol.	Suprafata parcela	Identificator constructie	Cod grupa destinatie	Suprafata construita	Nr. niveluri	Nr. CF	Constructiile cu acte (DA/NU)
682	judet SATU MARE, UAT Tasnad, Cod postal 445300			4200	E	232/16	-	232/16	A	4200	-	-	-	-	-	-

2. PROPRIETATEA / POSESIA

Titularul dreptului/posesiei			Data	Domiciliu/Sedi	Cota parte	Identificator	Cota parte teren	Mod de	Act juridic			Obs privitoare
Nume/Den	Initiala tatalui	Prenume	nasterii/CUI	u		entitate asociata	UI	dobandire	Tip act	Nr. act/data	Emitent	la proprietar
UAT TASNAD			3897122	judet SATU MARE, UAT Tasnad, localitate Tasnad, Cod postal 445300	1/1	682	-	Lege	act normativ	7/13.03.1996	Parlamentul Romaniei	NEIDENTIFIC AT

3. SARCINI / DEZMEMBRAMINTE

Titular			Data	Domiciliu/Sedi	Tipul sarcinii	Cota parte	Identificator	Act juridic			Valoare ipoteca	Tip moneda
Nume/Denumir	Initiala tatalui	Prenume	nasterii/CUI	u	sau al		entitate asociata	Tip act	Nr. act/Data	Emitent		
e					dezmembramint							
					elor							
					dreptului de							
					proprietate							

Inregistrare sistematica UAT Tasnad "Copie spre publicare", Sectorul cadastral 14, Anul 2020



4. NOTARI, PROCESE, INTERDICTII

Tipul notarii	Tip act	Nr. act/data	Emitent
---------------	---------	--------------	---------

5. OBSERVATII ASUPRA IMOBILULUI

Imobil împrejmuit / neîmprejmuit neîmprejmuit	Imobil contestat / necontestat	Alte observatii
--	--------------------------------	-----------------



UAT
Sector cadastral nr. 14
Zon cooperativizat

1. DESCRIEREA IMOBILULUI

DATE TEREN											DATE CONSTRUCTII					
Identificator	Adresa imobil	Nr. Cadastral	Nr. CF	Supr. masurata	Intrav./extrav	Nr. top	Nr. tarla	Nr. parcela	Cat. fol.	Suprafata parcela	Identificator constructie	Cod grupa destinatie	Suprafata construita	Nr. niveluri	Nr. CF	Constructiile cu acte (DA/NU)
736	judet SATU MARE, UAT Tasnad, Cod postal 445300			2300	E	226/16	18	226/16	A	2300	-	-	-	-	-	-

2. PROPRIETATEA / POSESIA

Titularul dreptului/posesiei			Data	Domiciliu/Sediul	Cota parte	Identificator	Cota parte teren	Mod de	Act juridic			Obs privitoare
Nume/Denumire	Initiala tatalui	Prenume	nasterii/CUI	u		entitate asociata	UJ	dobandire	Tip act	Nr. act/data	Emitent	la proprietar
MARCUS	P	ANA	10.03.1925	judet SATU MARE, UAT Tasnad, localitate Tasnad, Cod postal 445300	1/1	736	-	Lege	act administrativ	31-161446/26.05.2014	COM JUD PT STAB DREPT DE PROPR ASUPRA TERENURILO R	NEIDENTIFICAT

3. SARCINI / DEZMEMBRAMINTE

Titular			Data	Domiciliu/Sediul	Tipul sarcinii sau al dezmembramintelor dreptului de proprietate	Cota parte	Identificator	Act juridic			Valoare ipoteca	Tip moneda
Nume/Denumire	Initiala tatalui	Prenume	nasterii/CUI	u			entitate asociata	Tip act	Nr. act/Data	Emitent		

Inregistrare sistematica UAT Tasnad "Copic spre publicare", Sectorul cadastral 14, Anul 2020

4. NOTARI, PROCESE, INTERDICTII

Tipul notarii	Tip act	Nr. act/data	Emitent
---------------	---------	--------------	---------

5. OBSERVATII ASUPRA IMOBILULUI

Imobil impreamuit / neimpreamuit neimpreamuit	Imobil contestat / necontestat	Alte observatii
--	--------------------------------	-----------------



UAT
Sector cadastral nr. 14
Zon cooperativizat

1. DESCRIEREA IMOBILULUI


DATE TEREN:											DATE CONSTRUCTII:					
Identificator	Adresa imobil	Nr. Cadastral	Nr. CF	Supr. masurata	Intrav./extrav	Nr. top	Nr. tarla	Nr. parcela	Cat. fol.	Suprafata parcela	Identificator constructie	Cod grupa destinatie	Suprafata construita	Nr. niveluri	Nr. CF	Constructiile cu acte (DA/NU)
690	judet SATU MARE, UAT Tasnad, Cod postal 445300			5800	E	232/6	18	232/6	A	5800	-	-	-	-	-	-

2. PROPRIETATEA / POSESIA

Titularul dreptului/posesiei			Data	Domiciliu/Sedi	Cota parte	Identificator	Cota parte teren	Mod de	Act juridic			Obs privitoare
Nume/Den	Initiala tatalui	Prenume	nasterii/CUI	u		entitate asociata	UI	dobandire	Tip act	Nr. act/data	Emitent	la proprietar
MARCUS	I	MALVINA	03.12.1934	judet SATU MARE, UAT Tasnad, localitate Tasnad, Cod postal 445300	1/1	690	-	Lege	act administrativ	31- 25224/18.02.20 13	COM JUD PT STAB DREPT DE PROPR ASUPRA TERENURILO R	NEIDENTIFIC AT

3. SARCINI / DEZMEMBRAMINTE

Titular			Data	Domiciliu/Sedi	Tipul sarcinii	Cota parte	Identificator	Act juridic			Valoare ipoteca	Tip moneda
Nume/Denumir e	Initiala tatalui	Prenume	nasterii/CUI	u	sau al dezmembramint elor dreptului de proprietate		entitate asociata	Tip act	Nr. act/Data	Emitent		



Inregistrare sistematica UAT Tasnad "Copie spre publicare", Sectorul cadastral 14, Anul 2020

4. NOTARI, PROCESE, INTERDICTII

Tipul notarii	Tip act	Nr. act/data	Emitent
---------------	---------	--------------	---------

5. OBSERVATII ASUPRA IMOBILULUI

Imobil impreamuit / neimpreamuit neimpreamuit	Imobil, contestat / necontestat	Alte observatii
--	---------------------------------	-----------------

Inregistrare sistematica UAT Tasnad "Copie spre publicare", Sectorul cadastral 14, Anul 2020



UAT

Sector cadastral nr. 14

Zon cooperativizat

1. DESCRIEREA IMOBILULUI


DATE TEREN											DATE CONSTRUCȚII					
Identificator	Adresa imobil	Nr. Cadastral	Nr. CF	Supr. masurata	Intrav./extrav	Nr. top	Nr. tarla	Nr. parcela	Cat. fol.	Suprafata parcela	Identificator constructie	Cod grupa destinatie	Suprafata construita	Nr. niveluri	Nr. CF	Constructiile cu acte (DA/NU)
701	judet SATU MARE, UAT Tasnad, Cod postal 445300	5174	1121 N Tasnad	5800	E	230/8	-	230/8	A	5800	-	-	-	-	-	-

2. PROPRIETATEA / POSESIA

Titularul dreptului/posesiei			Data	Domiciliu/Sedi	Cota parte	Identificator	Cota parte teren	Mod de	Act juridic			Obs privitoare
Num/Den	Infatala taralm	Prenume	naterii/CIH	u		entitate asociata	II	dobandire	Tip act	Nr. act/data	Emitent	la proprietar
SABOU		PETRU	9999999999999	judet SATU MARE, UAT Tasnad, localitate Tasnad, Cod postal 445300	1/1	701	-	Conventie	act notarial	oferta de donatie nr.2636/26.07.2007	BNP Batea	NEIDENTIFICAT
SABOU		MARIA	9999999999999	judet SATU MARE, UAT Tasnad, localitate Tasnad, Cod postal 445300	1/1	701	-	Conventie	act notarial	oferta de donatie nr.2636/26.07.2007	BNP Batea	NEIDENTIFICAT

3. SARCINI / DEZMEMBRAMINTE

Titular	Data nasterii/CUI	Domiciliu/Sedi u	Tipul sarcinii sau al	Cota parte	Identificator entitate asociata	Act juridic	Valoare ipoteca	Tip moneda



Inregistrare sistematica UAT Tasnad "Copie spre publicare" Sectorul cadastral 14, Anul 2020

Nume/Denumire	Initiala tatalui	Prenume			dezmembramint elor dreptului de proprietate			Tip act	Nr. act/Data	Emitent		



4. NOTARI, PROCESE, INTERDICTII

Tipul notarii	Tip act	Nr. act/data	Emitent
---------------	---------	--------------	---------

5. OBSERVATII ASUPRA IMOBILULUI

Imobil împrejmuit / neimprejmuit neimprejmuit	Imobil contestat / necontestat	Alte observatii
--	--------------------------------	-----------------



Inregistrare sistematica UAT Tasnad "Copie spre publicare", Sectorul cadastral 14, April 2020

UAT
Sector cadastral nr. 14
Zon cooperativizat

1. DESCRIEREA IMOBILULUI

DATE TEREN:											DATE CONSTRUCȚII:					
Identificator	Adresa imobil	Nr. Cadastral	Nr. CF	Supr. masurata	Intrav./ extrav	Nr. top	Nr. tarla	Nr. parcela	Cat. fol.	Suprafata a parcela	Identificator constructie	Cod grupa destinatie	Suprafata construita	Nr. niveluri	Nr. CF	Constructi e cu acte (DA/NU)
752	judet SATU MARE, UAT Tasnad, Cod postal 445300			10200	E	226/3/1	-	226/3/1	A	10200	-	-	-	-	-	-


2. PROPRIETATEA / POSESIA

Titularul dreptului/posesiei			Data	Domiciliu/Sedi u	Cota parte	Identificator	Cota parte teren	Mod de	Act juridic			Obs privitoare
Nume/Den	Initiala tatalui	Prenume	nasterii/CUI			entitate asociata	UI	dobandire	Tip act	Nr. act/data	Emitent	la proprietar
UAT TASNAD			3897122	judet SATU MARE, UAT Tasnad, localitate Tasnad, Cod postal 445300	1/1	752	-	Lege	act normativ	7/13.03.1996	Parlamentul Romaniei	NEIDENTIFIC AT

3. SARCINI / DEZMEMBRAMINTE

Titular			Data	Domiciliu/Sedi u	Tipul sarcinii sau al dezmembramint elor dreptului de proprietate	Cota parte	Identificator	Act juridic			Valoare ipoteka	Tip moneda
Nume/Denumir e	Initiala tatalui	Prenume	nasterii/CUI				entitate asociata	Tip act	Nr. act/Data	Emitent		

Inregistrare sistematica UAT Tasnad "Copie spre publicare", Sectorul cadastral 14, Anul 2020



4. NOTARI, PROCESE, INTERDICTII

Tipul notarii	Tip act	Nr. act/data	Emitent
---------------	---------	--------------	---------

5. OBSERVATII ASUPRA IMOBILULUI

Imobil împrejmuit / neîmprejmuit neîmprejmuit	Imobil, contestat / necontestat	Alte observatii
--	---------------------------------	-----------------

