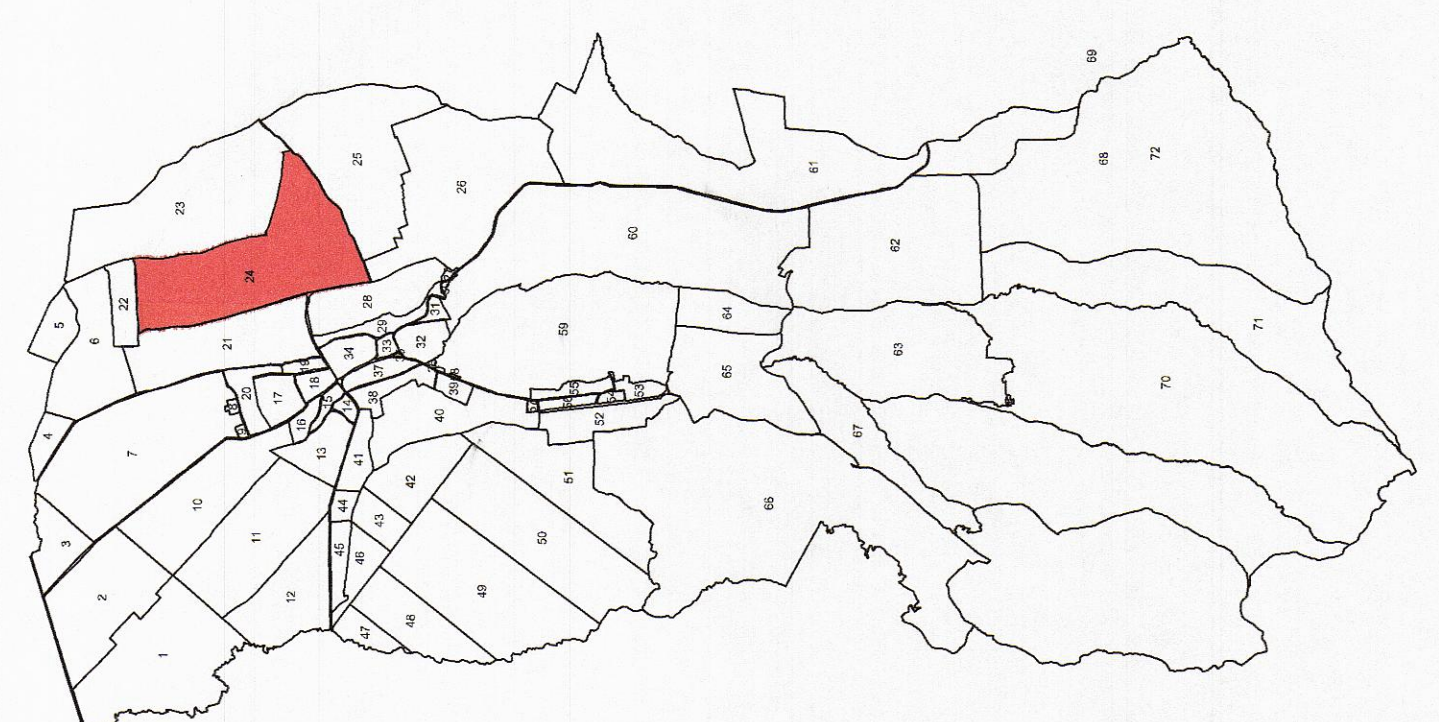




PLAN CADASTRAL
 UAT: Sacaseni, judetul: SATU MARE, Sect. cad. 24 plansa 13
 Scara 1:2000
 Sistem de proiectie: stereografic 1970
 Spre Publicare



LEGENDA

▲	Nivelul de referință
●	Centrul de construcție
□	CT 1
—	Linia de construcție
—	Linia de proprietate
—	Linia de limită
—	Linia de hidrografie
—	Linia de limită administrativă
—	Linia de limită de proprietate
—	Linia de limită de construcție



Emisiune de Planuri Catastrale
 Nr. 141/2014/22.11
 Data: 24.03.2022