

REGISTRUL CADASTRAL AL IMOBILELOR

Sector cadastral nr. 69

UAT Foieni
Zonă cooperativizată (Co)

1. DESCRIEREA IMOBILULUI

DATE TEREN											DATE CONSTRUCȚII					
Identificator teren	Adresa imobil	Nr. cadastral	Nr. CF	Suprafața măsurată	Intravilan/extravilan (I/E)	Nr. top	Nr. tarla	Nr. parcelă	Categorie folosință	Suprafața parcelă	Identif. construcție	Cod grupă destinație	Suprafața construită	Nr. niveluri	Nr. CF	Constr. cu acte (DA/NU)
635	judet SATU MARE, UAT Foieni, Cod postal 447135	104440	513 N Foieni (IE 104440)	10000	E	1000(470 /1/1) Foieni	-	1000(470/1/1)	A	10000						

2. PROPRIETATEA / POSESIA

Titularul dreptului / posesiei			Data nașterii / CUI	Domiciliu / Sediul	Cota parte	Identif. entitate asociată	Cotă parte teren UI	Mod de dobândire	Act juridic			Observații privitoare la proprietar
Nume / Denumire	Inițiala tatălui	Prenume							Tip act	Nr. act / data	Emitent	
MARTIN		MARIA	9999999999999	judet SATU MARE, UAT Foieni, loc. Neidentificata, Cod Postal 447135	75/175	635		Conventie	act notarial	1891/25.10.2007	BNP Carei	
PAPP		TUNDE ILDIKO	9999999999999	judet SATU MARE, UAT Foieni, loc. Neidentificata, Cod Postal 447135	40/175	635		Sucesiune	act notarial	69/23.02.2011	BNP Hatvani Hajnal	
VEKKER		TAMAS	9999999999999	judet SATU MARE, UAT Foieni, loc. Neidentificata, Cod Postal 447135	60/175	635		Sucesiune	act notarial	69/23.02.2011	BNP Hatvani Hajnal	

3. SARCINI / DEZMEMBRĂMINTE

Titular			Data nașterii / CUI	Domiciliu / Sediul	Tipul sarcinii sau al dezmembrămintelor dreptului de proprietate	Cotă parte	Identif. entitate asociată	Act juridic			Valoare ipotecă	Tip monedă
Nume / Denumire	Inițiala tatălui	Prenume						Tip act	Nr. act / data	Emitent		

4. NOTĂRI, PROCESE, INTERDICȚII

Tipul notării	Tip act	Nr. act / data	Emitent	Identificator entitate asociată	Imobil împrejmuit / neîmprejmuit	Imobil contestat / necontestat	Alte observații
					neîmprejmuit		

Copie spre publicare

Pagina nr. 1
Inregistrare sistematica UAT Foieni
Sectorul Cadastral nr. 69
Anul realizarii: 2020



REGISTRUL CADASTRAL AL IMOBILELOR

UAT Foieni
Zonă cooperativizată (Co)

Sector cadastral nr. 69

1. DESCRIEREA IMOBILULUI

DATE TEREN											DATE CONSTRUCȚII					
Identificator teren	Adresa imobil	Nr. cadastral	Nr. CF	Suprafața măsurată	Intravilan/ extravilan (I/E)	Nr. top	Nr. tarla	Nr. parcelă	Categorie folosință	Suprafața parcelă	Identif. construcție	Cod grupă destinație	Suprafața construită	Nr. niveluri	Nr. CF	Constr. cu acte (DA/NU)
636	judet SATU MARE, UAT Foieni, Cod postal 447135	104418	1010 N Foieni (IE 104418)	2100	E	1000(470 /1/2) Foieni	-	1000(470/1/2)	A	2100						

2. PROPRIETATEA / POSESIA

Titularul dreptului / posesiei			Data nașterii / CUI	Domiciliu / Sediu	Cota parte	Identif. entitate asociată	Cotă parte teren UI	Mod de dobândire	Act juridic			Observații privitoare la proprietar
Nume / Denumire	Inițiala tatălui	Prenume							Tip act	Nr. act / data	Emitent	
PAPP		TUNDE ILDIKO	9999999999999	judet SATU MARE, UAT Foieni, loc. Neidentificata, Cod Postal 447135	10/21	636		Sucesiune	act notarial	69/23.02.2011	BNP hatvani Hajnal	
VEKKER		TAMAS	9999999999999	judet SATU MARE, UAT Foieni, loc. Neidentificata, Cod Postal 447135	11/21	636		Sucesiune	act notarial	69/23.02.2011	BNP hatvani Hajnal	

3. SARCINI / DEZMEMBRĂMINTE

Titular			Data nașterii / CUI	Domiciliu / Sediu	Tipul sarcinii sau al dezmembrămintelor dreptului de proprietate	Cotă parte	Identif. entitate asociată	Act juridic			Valoare ipotecă	Tip monedă
Nume / Denumire	Inițiala tatălui	Prenume						Tip act	Nr. act / data	Emitent		

4. NOTĂRI, PROCESE, INTERDICȚII

Tipul notării	Tip act	Nr. act / data	Emitent	Identificator entitate asociată	Imobil împrejmuit / neîmprejmuit	Imobil contestat / necontestat	Alte observații
					neîmprejmuit		

5. OBSERVAȚII

Copie spre publicare

Pagina nr. 2
Inregistrare sistematică UAT Foieni
Sectorul Cadastral nr. 69
Anul realizării: 2020



REGISTRUL CADASTRAL AL IMOBILELOR

UAT Foieni
Zonă cooperativizată (Co)

Sector cadastral nr. 69

1. DESCRIEREA IMOBILULUI

DATE TEREN											DATE CONSTRUCȚII					
Identificator teren	Adresa imobil	Nr. cadastral	Nr. CF	Suprafața măsurată	Intravilan/ extravilan (I/E)	Nr. top	Nr. tarla	Nr. parcelă	Categorie folosință	Suprafața parcelă	Identif. construcție	Cod grupă destinație	Suprafața construită	Nr. niveluri	Nr. CF	Constr. cu acte (DA/NU)
637	judet SATU MARE, UAT Foieni, Cod postal 447135	103284	793 N Foieni (IE 103284)	3600	E	1000(470 /1/3) Foieni	-	1000(470/1/3) Foieni	A	3600						

2. PROPRIETATEA / POSESIA

Titularul dreptului / posesiei			Data nașterii / CUI	Domiciliu / Sedi	Cota parte	Identif. entitate asociată	Cotă parte teren UI	Mod de dobândire	Act juridic			Observații privitoare la proprietar
Nume / Denumire	Inițiala tatălui	Prenume							Tip act	Nr. act / data	Emitent	
GNANDT	I	IULIU	999999999999999	judet SATU MARE, UAT Foieni, loc. Neidentificata, Cod Postal 447135	1/1	637		Lege	act administrativ	31-75005/02.04.1997	COM JUD PT STAB DREPT DE PROPR ASUPRA TERENURILOR	1953
BECHERU	F	MAGDALENA	999999999999999	judet SATU MARE, UAT Foieni, loc. Neidentificata, Cod Postal 447135				Lege	act administrativ	31-75005/02.04.1997	COM JUD PT STAB DREPT DE PROPR ASUPRA TERENURILOR	1943

3. SARCINI / DEZMEMBRĂMINTE

Titular			Data nașterii / CUI	Domiciliu / Sedi	Tipul sarcinii sau al dezmembrămintelor dreptului de proprietate	Cotă parte	Identif. entitate asociată	Act juridic			Valoare ipotecă	Tip monedă
Nume / Denumire	Inițiala tatălui	Prenume						Tip act	Nr. act / data	Emitent		

4. NOTĂRI, PROCESE, INTERDICȚII

Tipul notării	Tip act	Nr. act / data	Emitent	Identificator entitate asociată	Imobil împrejmuit / neîmprejmuit	Imobil contestat / necontestat	Alte observații
					neîmprejmuit		

5. OBSERVAȚII

Copie spre publicare

Pagina nr. 3 Seria RO: 844
Inregistrare sistematica UAT Foieni
Sectorul Cadastral nr. 69
Anul realizării: 2020



REGISTRUL CADASTRAL AL IMOBILELOR

Sector cadastral nr. 69

UAT Foieni

Zonă cooperativizată (Co)

1. DESCRIEREA IMOBILULUI

DATE TEREN											DATE CONSTRUCȚII					
Identificator teren	Adresa imobil	Nr. cadastral	Nr. CF	Suprafața măsurată	Intravilan/ extravilan (I/E)	Nr. top	Nr. tarla	Nr. parcelă	Categorie folosință	Suprafața parcelă	Identif. construcție	Cod grupă destinație	Suprafața construită	Nr. niveluri	Nr. CF	Constr. cu acte (DA/NU)
638	judet SATU MARE, UAT Foieni, Cod postal 447135	104196	305 N Foieni (IE 104196)	3500	E	1000(470 /1/4) Foieni	-	1000(470/1/4) Foieni	A	3500						

2. PROPRIETATEA / POSESIA

Titularul dreptului / posesiei			Data nașterii / CUI	Domiciliu / Sediul	Cota parte	Identif. entitate asociată	Cotă parte teren UI	Mod de dobândire	Act juridic			Observații privitoare la proprietar
Nume / Denumire	Inițiala tatălui	Prenume							Tip act	Nr. act / data	Emitent	
MEZOFENY		KATALIN	9999999999999	judet SATU MARE, UAT Foieni, loc. Neidentificata, Cod Postal 447135	1/3	638		Conventie	act notarial	768/25.05.2005	BNP Carei	
GNANDT		ISTVAN	9999999999999	judet SATU MARE, UAT Foieni, loc. Neidentificata, Cod Postal 447135	1/3	638		Conventie	act notarial	768/25.05.2005	BNP Carei	
GNANDT		VASILE	9999999999999	judet SATU MARE, UAT Foieni, loc. Neidentificata, Cod Postal 447135	1/3	638		Conventie	act notarial	768/25.05.2005	BNP Carei	

3. SARCINI / DEZMEMBRĂMINTE

Titular			Data nașterii / CUI	Domiciliu / Sediul	Tipul sarcinii sau al dezmembrămintelor dreptului de proprietate	Cotă parte	Identif. entitate asociată	Act juridic			Valoare ipotecă	Tip monedă
Nume / Denumire	Inițiala tatălui	Prenume						Tip act	Nr. act / data	Emitent		

4. NOTĂRI, PROCESE, INTERDICȚII

Tipul notării	Tip act	Nr. act / data	Emitent	Identificator entitate asociată	Imobil împrejmuit / neîmprejmuit	Imobil contestat / necontestat	Alte observații
					neîmprejmuit		

5. OBSERVAȚII

Pagina nr. 4
Inregistrare sistematică UAT Foieni
Sectorul Cadastral nr. 69
Anul realizării: 2020

Copie spre publicare



REGISTRUL CADASTRAL AL IMOBILELOR

Sector cadastral nr. 69

UAT Foieni

Zonă cooperativizată (Co)

1. DESCRIEREA IMOBILULUI

DATE TEREN											DATE CONSTRUCȚII					
Identificator teren	Adresa imobil	Nr. cadastral	Nr. CF	Suprafața măsurată	Intravilan/ extravilan (I/E)	Nr. top	Nr. tarla	Nr. parcelă	Categorie folosință	Suprafața parcelă	Identif. construcție	Cod grupă destinație	Suprafața construită	Nr. niveluri	Nr. CF	Constr. cu acte (DA/NU)
639	judet SATU MARE, UAT Foieni, Cod postal 447135	100742	100742	3600	E	1000(470 / 1/ 5) Foieni	-	1000(470 / 1/ 5) Foieni	A	3600						

2. PROPRIETATEA / POSESIA

Titularul dreptului / posesiei			Data nașterii / CUI	Domiciliu / Sediul	Cota parte	Identif. entitate asociată	Cotă parte teren UI	Mod de dobândire	Act juridic			Observații privitoare la proprietar
Nume / Denumire	Inițiala tatălui	Prenume							Tip act	Nr. act / data	Emitent	
VADAI		FRANCISC ARPAD	29.12.1957	judet SATU MARE, UAT Foieni, loc. Foieni, Cod Postal 447135	1/1	639		Conventie	act notarial	200/30.01.2015	Micu Elena Minerva	

3. SARCINI / DEZMEMBRĂMINTE

Titular			Data nașterii / CUI	Domiciliu / Sediul	Tipul sarcinii sau al dezmembrămintelor dreptului de proprietate	Cotă parte	Identif. entitate asociată	Act juridic			Valoare ipotecă	Tip monedă
Nume / Denumire	Inițiala tatălui	Prenume						Tip act	Nr. act / data	Emitent		

4. NOTĂRI, PROCESE, INTERDICȚII

Tipul notării	Tip act	Nr. act / data	Emitent	Identificator entitate asociată	Imobil împrejmuit / neîmprejmuit	Imobil contestat / necontestat	Alte observații
					neîmprejmuit		

5. OBSERVAȚII

Copie spre publicare

Pagina nr. 5
 Inregistrare sistematică UAT Foieni
 Sectorul Cadastral nr. 69
 Anul realizării: 2020



REGISTRUL CADASTRAL AL IMOBILELOR

UAT Foieni
Zonă cooperativizată (Co)

Sector cadastral nr. 69

1. DESCRIEREA IMOBILULUI

DATE TEREN											DATE CONSTRUCȚII					
Identificator teren	Adresa imobil	Nr. cadastral	Nr. CF	Suprafața măsurată	Intravilan/ extravilan (I/E)	Nr. top	Nr. tarla	Nr. parcelă	Categorie folosință	Suprafața parcelă	Identif. construcție	Cod grupă destinație	Suprafața construită	Nr. niveluri	Nr. CF	Constr. cu acte (DA/NU)
640	judet SATU MARE, UAT Foieni, Cod postal 447135	104515	619 N Foieni (IE 104515)	3600	E	1000(470 /1/6) Foieni	-	1000(470/1/6) Foieni	A	3600						

2. PROPRIETATEA / POSESIA

Titularul dreptului / posesiei			Data nașterii / CUI	Domiciliu / Sedi	Cota parte	Identif. entitate asociată	Cotă parte teren UI	Mod de dobândire	Act juridic			Observații privitoare la proprietar
Nume / Denumire	Inițiala tatălui	Prenume							Tip act	Nr. act / data	Emitent	
GNANDT	I	MARIA	999999999999999	judet SATU MARE, UAT Foieni, loc. Neidentificata, Cod Postal 447135	1/1	640		Lege	act administrativ	31-74669/06.08.1996	COM JUD PT STAB DREPT DE PROPR ASUPRA TERENURILOR	1936

3. SARCINI / DEZMEMBRĂMINTE

Titular			Data nașterii / CUI	Domiciliu / Sedi	Tipul sarcinii sau al dezmembrămintelor dreptului de proprietate	Cotă parte	Identif. entitate asociată	Act juridic			Valoare ipotecă	Tip monedă
Nume / Denumire	Inițiala tatălui	Prenume						Tip act	Nr. act / data	Emitent		

4. NOTĂRI, PROCESE, INTERDICȚII

Tipul notării	Tip act	Nr. act / data	Emitent	Identificator entitate asociată	Imobil împrejmuit / neîmprejmuit	Imobil contestat / necontestat	Alte observații
					neîmprejmuit		

5. OBSERVAȚII

Copie spre publicare

Pagina nr. 6

Inregistrare sistematică UAT Foieni

Sectorul Cadastral nr. 69

Anul realizării: 2020 ARE

Seri: RD-SM-F
Nr. 0157/08.02.2019PATRICIU-ALEXANDRU
BULGAREAN

Categorie B

REGISTRUL CADASTRAL AL IMOBILELOR

Sector cadastral nr. 69

UAT Foieni

Zonă cooperativizată (Co)

1. DESCRIEREA IMOBILULUI

DATE TEREN											DATE CONSTRUCȚII					
Identificator teren	Adresa imobil	Nr. cadastral	Nr. CF	Suprafața măsurată	Intravilan/extravilan (I/E)	Nr. top	Nr. tarla	Nr. parcelă	Categorie folosință	Suprafața parcelă	Identif. construcție	Cod grupă destinație	Suprafața construită	Nr. niveluri	Nr. CF	Constr. cu acte (DA/NU)
641	judet SATU MARE, UAT Foieni, Cod postal 447135	104197	305 N Foieni (IE 104197)	6900	E	1000(470/1/7) Foieni	-	1000(470/1/7) Foieni	A	3500						
					E	1000(470/1/8) Foieni	-	1000(470/1/8) Foieni	A	3400						

2. PROPRIETATEA / POSESIA

Titularul dreptului / posesiei			Data nașterii / CUI	Domiciliu / Sediul	Cota parte	Identif. entitate asociată	Cotă parte teren UI	Mod de dobândire	Act juridic			Observații privitoare la proprietar
Nume / Denumire	Inițiala tatălui	Prenume							Tip act	Nr. act / data	Emitent	
MEZOFENY		KATALIN	9999999999999	judet SATU MARE, UAT Foieni, loc. Neidentificata, Cod Postal 447135	1/3	641		Conventie	act notarial	768/25.05.2005	BNP Carei	
GNANDT		ISTVAN	9999999999999	judet SATU MARE, UAT Foieni, loc. Neidentificata, Cod Postal 447135	1/3	641		Conventie	act notarial	768/25.05.2005	BNP Carei	
GNANDT		VASILE	9999999999999	judet SATU MARE, UAT Foieni, loc. Neidentificata, Cod Postal 447135	1/3	641		Conventie	act notarial	768/25.05.2005	BNP Carei	

3. SARCINI / DEZMEMBRĂMINTE

Titular			Data nașterii / CUI	Domiciliu / Sediul	Tipul sarcinii sau al dezmembrămintelor dreptului de proprietate	Cotă parte	Identif. entitate asociată	Act juridic			Valoare ipotecă	Tip monedă
Nume / Denumire	Inițiala tatălui	Prenume						Tip act	Nr. act / data	Emitent		

4. NOTĂRI, PROCESE, INTERDICȚII

Tipul notării	Tip act	Nr. act / data	Emitent	Identificator entitate asociată	Imobil împrejmuit / neîmprejmuit	Imobil contestat / necontestat	Alte observații
					neîmprejmuit		



EXECUTE LUCRARI
CERTIFICAT
DE
AUTORIZARE
Seria RO-SMT
Nr. 0157/08.02.2019
PATRICIU ALEXANDRU
BULGAREAN
CATEGORIA B
ANUL 2020

REGISTRUL CADASTRAL AL IMOBILELOR

Sector cadastral nr. 69

UAT Foieni

Zonă cooperativizată (Co)

1. DESCRIEREA IMOBILULUI

DATE TEREN											DATE CONSTRUCȚII					
Identificator teren	Adresa imobil	Nr. cadastral	Nr. CF	Suprafața măsurată	Intravilan/extravilan (I/E)	Nr. top	Nr. tarla	Nr. parcelă	Categorie folosință	Suprafața parcelă	Identif. construcție	Cod grupă destinație	Suprafața construită	Nr. niveluri	Nr. CF	Constr. cu acte (DA/NU)
642	judet SATU MARE, UAT Foieni, Cod postal 447135	103505	457 N Foieni (IE 103505)	1700	E	1000(470/1/9) Foieni	-	1000(470/1/9) Foieni	A	1700						

2. PROPRIETATEA / POSESIA

Titularul dreptului / posesiei			Data nașterii / CUI	Domiciliu / Sediu	Cota parte	Identif. entitate asociată	Cotă parte teren UI	Mod de dobândire	Act juridic			Observații privitoare la proprietar
Nume / Denumire	Inițiala tatălui	Prenume							Tip act	Nr. act / data	Emitent	
TEMPFLI	A	GEZA	9999999999999	judet SATU MARE, UAT Foieni, loc. Neidentificata, Cod Postal 447135	7/15	642		Lege	act administrativ	31-74860/30.01.1997	COM JUD PT STAB DREPT DE PROPR ASUPRA TERENURILOR	1955
TEMPFLI	L	STEFAN	9999999999999	judet SATU MARE, UAT Foieni, loc. Neidentificata, Cod Postal 447135				Lege	act administrativ	31-74860/30.01.1997	COM JUD PT STAB DREPT DE PROPR ASUPRA TERENURILOR	1950
HOMOKY	L	MARIA	9999999999999	judet SATU MARE, UAT Foieni, loc. Neidentificata, Cod Postal 447135				Lege	act administrativ	31-74860/30.01.1997	COM JUD PT STAB DREPT DE PROPR ASUPRA TERENURILOR	1951
MARTIN		CSABA LASZLO	9999999999999	judet SATU MARE, UAT Foieni, loc. Neidentificata, Cod Postal 447135	5/15	642		Sucesiune	act notarial	205/01.10.2004	BNP Micu Elena Minerva	
MEZOFENY		KATALIN	9999999999999	judet SATU MARE, UAT Foieni, loc. Neidentificata, Cod Postal 447135	1/15	642		Sucesiune	act notarial	223/14.10.2004	BNP Carei	
GNANDT		ISTVAN	9999999999999	judet SATU MARE, UAT Foieni, loc. Neidentificata, Cod Postal 447135	1/15	642		Sucesiune	act notarial	223/14.10.2004	BNP Carei	
GNANDT		VASILE	9999999999999	judet SATU MARE, UAT Foieni, loc. Neidentificata, Cod Postal 447135	1/15	642		Sucesiune	act notarial	223/14.10.2004	BNP Carei	


3. SARCINI / DEZMEMBRĂMINTE

Titular			Data nașterii / CUI	Domiciliu / Sediu	Tipul sarcinii sau al dezmembrămintelor dreptului de proprietate	Cotă parte	Identif. entitate asociată	Act juridic			Valoare ipotecă	Tip monedă
Nume / Denumire	Inițiala tatălui	Prenume						Tip act	Nr. act / data	Emitent		

4. NOTĂRI, PROCESE, INTERDICȚII

Tipul notării	Tip act	Nr. act / data	Emitent	Identificator entitate asociată	Imobil împrejmuit / neîmprejmuit	Imobil contestat / necontestat	Alte observații

5. OBSERVAȚII



		data		adresa	neimprejmit		
					neimprejmit		

Copie spre publicare

Pagina nr. 8
 Inregistrare sistematica UAT Foieni
 Sectorul Cadastral nr. 69
 Anul realizarii: 2020



REGISTRUL CADASTRAL AL IMOBILELOR

UAT Foieni
Zonă cooperativizată (Co)

Sector cadastral nr. 69

1. DESCRIEREA IMOBILULUI

DATE TEREN											DATE CONSTRUCȚII					
Identificator teren	Adresa imobil	Nr. cadastral	Nr. CF	Suprafața măsurată	Intravilan/extravilan (I/E)	Nr. top	Nr. tarla	Nr. parcelă	Categorie folosință	Suprafața parcelă	Identif. construcție	Cod grupă destinație	Suprafața construită	Nr. niveluri	Nr. CF	Constr. cu acte (DA/NU)
643	judet SATU MARE, UAT Foieni, Cod postal 447135	104441	513 N Foieni (IE 104441)	7500	E	1000(470 /1/10) Foieni	-	1000(470/1/10)	A	7500						

2. PROPRIETATEA / POSESIA

Titularul dreptului / posesiei			Data nașterii / CUI	Domiciliu / Sediul	Cota parte	Identif. entitate asociată	Cotă parte teren UI	Mod de dobândire	Act juridic			Observații privitoare la proprietar
Nume / Denumire	Inițiala tatălui	Prenume							Tip act	Nr. act / data	Emitent	
MARTIN		MARIA	9999999999999	judet SATU MARE, UAT Foieni, loc. Neidentificata, Cod Postal 447135	75/175	643		Conventie	act notarial	1891/25.10.2007	BNP Carei	
PAPP		TUNDE ILDIKO	9999999999999	judet SATU MARE, UAT Foieni, loc. Neidentificata, Cod Postal 447135	40/175	643		Sucesiune	act notarial	69/23.02.2011	BNP Hatvani Hajnal	
VEKKER		TAMAS	9999999999999	judet SATU MARE, UAT Foieni, loc. Neidentificata, Cod Postal 447135	60/175	643		Sucesiune	act notarial	69/23.02.2011	BNP Hatvani Hajnal	

3. SARCINI / DEZMEMBRĂMINTE

Titular			Data nașterii / CUI	Domiciliu / Sediul	Tipul sarcinii sau al dezmembrămintelor dreptului de proprietate	Cotă parte	Identif. entitate asociată	Act juridic			Valoare ipotecă	Tip monedă
Nume / Denumire	Inițiala tatălui	Prenume						Tip act	Nr. act / data	Emitent		

4. NOTĂRI, PROCESE, INTERDICȚII

Tipul notării	Tip act	Nr. act / data	Emitent	Identificator entitate asociată	Imobil împrejmuit / neîmprejmuit	Imobil contestat / necontestat	Alte observații
					neîmprejmuit		

Copie spre publicare

Pagina nr. 9
Inregistrare sistematică UAT Foieni
Sectorul Cadastral nr. 69
Anul realizării: 2020



nume / denumire	tatălui	prenume		proprietate		asociata	tip act	Nr. act / data	Emitent		

4. NOTĂRI, PROCESE, INTERDICȚII

5. OBSERVAȚII

Tipul notării	Tip act	Nr. act / data	Emitent	Identificator entitate asociată	Imobil împrejmuit / neîmprejmuit	Imobil contestat / necontestat	Alte observații
					neîmprejmuit		

Copie spre publicare

Pagina nr. 10
 Inregistrare sistematica UAT Foieni
 Sectorul Cadastral nr. 69
 Anul realizarii: 2020



REGISTRUL CADASTRAL AL IMOBILELOR

UAT Foieni
Zonă cooperativizată (Co)

Sector cadastral nr. 69

1. DESCRIEREA IMOBILULUI

DATE TEREN											DATE CONSTRUCȚII					
Identificator teren	Adresa imobil	Nr. cadastral	Nr. CF	Suprafața măsurată	Intravilan/extravilan (I/E)	Nr. top	Nr. tarla	Nr. parcelă	Categorie folosință	Suprafața parcelă	Identif. construcție	Cod grupă destinație	Suprafața construită	Nr. niveluri	Nr. CF	Constr. cu acte (DA/NU)
645	judet SATU MARE, UAT Foieni, Cod postal 447135	103285	793 N Foieni (IE 103285)	8200	E	1000(470 /1/13) Foieni	-	1000(470/1/13) Foieni	A	8200						

2. PROPRIETATEA / POSESIA

Titularul dreptului / posesiei			Data nașterii / CUI	Domiciliu / Sediul	Cota parte	Identif. entitate asociată	Cotă parte teren UI	Mod de dobândire	Act juridic			Observații privitoare la proprietar
Nume / Denumire	Inițiala tatălui	Prenume							Tip act	Nr. act / data	Emitent	
GNANDT	I	IULIU	9999999999999	judet SATU MARE, UAT Foieni, loc. Neidentificata, Cod Postal 447135	1/1	645		Lege	act administrativ	31-75005/02.04.1997	COM JUD PT STAB DREPT DE PROPR ASUPRA TERENURILOR	1953
BECHERU	F	MAGDALENA	9999999999999	judet SATU MARE, UAT Foieni, loc. Neidentificata, Cod Postal 447135				Lege	act administrativ	31-75005/02.04.1997	COM JUD PT STAB DREPT DE PROPR ASUPRA TERENURILOR	1943

3. SARCINI / DEZMEMBRĂMINTE

Titular			Data nașterii / CUI	Domiciliu / Sediul	Tipul sarcinii sau al dezmembrămintelor dreptului de proprietate	Cotă parte	Identif. entitate asociată	Act juridic			Valoare ipotecă	Tip monedă
Nume / Denumire	Inițiala tatălui	Prenume						Tip act	Nr. act / data	Emitent		

4. NOTĂRI, PROCESE, INTERDICȚII

Tipul notării	Tip act	Nr. act / data	Emitent	Identificator entitate asociată	Imobil împrejmuit / neimprejmuit	Imobil contestat / necontestat	Alte observații
					neimprejmuit		

5. OBSERVAȚII

Copie spre publicare

Pagina nr. 11
Inregistrare sistematica UAT Foieni
Sectorul Cadastral nr. 69
Anul realizării: 2020



REGISTRUL CADASTRAL AL IMOBILELOR

Sector cadastral nr. 69

UAT Foieni

Zonă cooperativizată (Co)

1. DESCRIEREA IMOBILULUI

DATE TEREN											DATE CONSTRUCȚII					
Identificator teren	Adresa imobil	Nr. cadastral	Nr. CF	Suprafața măsurată	Intravilan/ extravilan (I/E)	Nr. top	Nr. tarla	Nr. parcelă	Categorie folosință	Suprafața parcelă	Identif. construcție	Cod grupă destinație	Suprafața construită	Nr. niveluri	Nr. CF	Constr. cu acte (DA/NU)
646	judet SATU MARE, UAT Foieni, Cod postal 447135	103506	457 N Foieni (IE 103506)	2900	E	1000(470/1/14) Foieni	-	1000(470/1/14) Foieni	A	1400						
						1000(470/1/15) Foieni	-	1000(470/1/15) Foieni	A	1500						

2. PROPRIETATEA / POSESIA

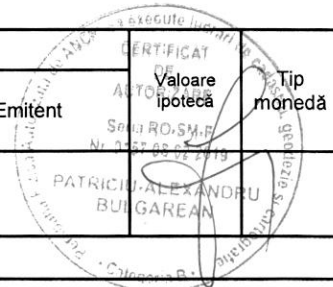
Titularul dreptului / posesiei			Data nașterii / CUI	Domiciliu / Sediul	Cota parte	Identif. entitate asociată	Cotă parte teren UI	Mod de dobândire	Act juridic			Observații privitoare la proprietar
Nume / Denumire	Inițiala tatălui	Prenume							Tip act	Nr. act / data	Emitent	
TEMPFLI	A	GEZA	9999999999999	judet SATU MARE, UAT Foieni, loc. Neidentificata, Cod Postal 447135	7/15	646		Lege	act administrativ	31-74860/30.01.1997	COM JUD PT STAB DREPT DE PROPR ASUPRA TERENURILOR	1955
TEMPFLI	L	STEFAN	9999999999999	judet SATU MARE, UAT Foieni, loc. Neidentificata, Cod Postal 447135				Lege	act administrativ	31-74860/30.01.1997	COM JUD PT STAB DREPT DE PROPR ASUPRA TERENURILOR	1950
HOMOKY	L	MARIA	9999999999999	judet SATU MARE, UAT Foieni, loc. Neidentificata, Cod Postal 447135				Lege	act administrativ	31-74860/30.01.1997	COM JUD PT STAB DREPT DE PROPR ASUPRA TERENURILOR	1951
MARTIN		CSABA LASZLO	9999999999999	judet SATU MARE, UAT Foieni, loc. Neidentificata, Cod Postal 447135	5/15	646		Sucesiune	act notarial	205/01.10.2004	BNP Micu Elena Minerva	
MEZOFENY		KATALIN	9999999999999	judet SATU MARE, UAT Foieni, loc. Neidentificata, Cod Postal 447135	1/15	646		Sucesiune	act notarial	223/14.10.2004	BNP Carei	
GNANDT		ISTVAN	9999999999999	judet SATU MARE, UAT Foieni, loc. Neidentificata, Cod Postal 447135	1/15	646		Sucesiune	act notarial	223/14.10.2004	BNP Carei	
GNANDT		VASILE	9999999999999	judet SATU MARE, UAT Foieni, loc. Neidentificata, Cod Postal 447135	1/15	646		Sucesiune	act notarial	223/14.10.2004	BNP Carei	

3. SARCINI / DEZMEMBRĂMINTE

Titular			Data nașterii / CUI	Domiciliu / Sediul	Tipul sarcinii sau al dezmembrămintelor dreptului de proprietate	Cotă parte	Identif. entitate asociată	Act juridic				
Nume / Denumire	Inițiala tatălui	Prenume						Tip act	Nr. act / data	Emitent	Valoare ipotecă	Tip monedă

4. NOTĂRI, PROCESE, INTERDICȚII

5. OBSERVAȚII



Tipul notării	Tip act	Nr. act / data	Emitent	Identificator entitate asociată	Imobil împrejmuit / neîmprejmuit	Imobil contestat / necontestat	Alte observații
					neîmprejmuit		

Copie spre publicare

Pagina nr. 12
 Inregistrare sistematica UAT Foieni
 Sectorul Cadastral nr. 69
 Anul realizarii: 2020



REGISTRUL CADASTRAL AL IMOBILELOR

UAT Foieni
Zonă cooperativizată (Co)

Sector cadastral nr. 69

1. DESCRIEREA IMOBILULUI

DATE TEREN											DATE CONSTRUCȚII					
Identificator teren	Adresa imobil	Nr. cadastral	Nr. CF	Suprafața măsurată	Intravilan/ extravilan (I/E)	Nr. top	Nr. tarla	Nr. parcelă	Categorie folosință	Suprafața parcelă	Identif. construcție	Cod grupă destinație	Suprafața construită	Nr. niveluri	Nr. CF	Constr. cu acte (DA/NU)
647	judet SATU MARE, UAT Foieni, Cod postal 447135			2600	E	1000(470/1/16) Foieni	-	1000(470/1/16) Foieni	A	1300						
					E	1000(470/1/17) Foieni	-	1000(470/1/17) Foieni	A	1300						

2. PROPRIETATEA / POSESIA

Titularul dreptului / posesiei			Data nașterii / CUI	Domiciliu / Sedi	Cota parte	Identif. entitate asociată	Cotă parte teren UI	Mod de dobândire	Act juridic			Observații privitoare la proprietar
Nume / Denumire	Inițiala tatălui	Prenume							Tip act	Nr. act / data	Emitent	
MAGYARI	I	ILEANA	9999999999999	judet SATU MARE, UAT Foieni, loc. Neidentificata, Cod Postal 447135	1/1	647		Lege	act administrativ	31-75102/03.09.1996	COM JUD PT STAB DREPT DE PROPR ASUPRA TERENURILOR	1938
GNANDT	I	MARIA	9999999999999	judet SATU MARE, UAT Foieni, loc. Neidentificata, Cod Postal 447135				Lege	act administrativ	31-75102/03.09.1996	COM JUD PT STAB DREPT DE PROPR ASUPRA TERENURILOR	1936
GNANDT	I	IOAN	9999999999999	judet SATU MARE, UAT Foieni, loc. Neidentificata, Cod Postal 447135				Lege	act administrativ	31-75102/03.09.1996	COM JUD PT STAB DREPT DE PROPR ASUPRA TERENURILOR	1931
GNANDT	I	STEFAN	9999999999999	judet SATU MARE, UAT Foieni, loc. Neidentificata, Cod Postal 447135				Lege	act administrativ	31-75102/03.09.1996	COM JUD PT STAB DREPT DE PROPR ASUPRA TERENURILOR	1933
GNANDT	I	MARTIN	9999999999999	judet SATU MARE, UAT Foieni, loc. Neidentificata, Cod Postal 447135				Lege	act administrativ	31-75102/03.09.1996	COM JUD PT STAB DREPT DE PROPR ASUPRA TERENURILOR	1950
GNANDT	I	FRANCISC	9999999999999	judet SATU MARE, UAT Foieni, loc. Neidentificata, Cod Postal 447135				Lege	act administrativ	31-75102/03.09.1996	COM JUD PT STAB DREPT DE PROPR ASUPRA TERENURILOR	1948


3. SARCINI / DEZMEMBRĂMINTE

Titular			Data nașterii / CUI	Domiciliu / Sedi	Tipul sarcinii sau al dezmembrămintelor dreptului de proprietate	Cotă parte	Identif. entitate asociată	Act juridic			Valoare ipotecă	Tip monedă
Nume / Denumire	Inițiala tatălui	Prenume						Tip act	Nr. act / data	Emitent		

4. NOTĂRI, PROCESE, INTERDICȚII

Tipul notării	Tip act	Nr. act / data	Emitent	Identificator entitate asociată	Imobil împrejmuit / neîmprejmuit	Imobil contestat / necontestat	Alte observații

5. OBSERVAȚII



		data		data	neimprijmit		
					neimprijmit		

Copie spre publicare

Pagina nr. 13
 Inregistrare sistematica UAT Foieni
 Sectorul Cadastral nr. 69
 Anul realizarii: 2020



REGISTRUL CADASTRAL AL IMOBILELOR

Sector cadastral nr. 69

UAT Foieni

Zonă cooperativizată (Co)

1. DESCRIEREA IMOBILULUI


DATE TEREN											DATE CONSTRUCȚII					
Identificator teren	Adresa imobil	Nr. cadastral	Nr. CF	Suprafața măsurată	Intravilan/ extravilan (I/E)	Nr. top	Nr. tarla	Nr. parcelă	Categorie folosință	Suprafața parcelă	Identif. construcție	Cod grupă destinație	Suprafața construită	Nr. niveluri	Nr. CF	Constr. cu acte (DA/NU)
649	judet SATU MARE, UAT Foieni, Cod postal 447135	103663	328 N Foieni (IE 103663)	700	E	1000(470/1/18) Foieni	-	1000(470/1/18) Foieni	A	700						

2. PROPRIETATEA / POSESIA

Titularul dreptului / posesiei			Data nașterii / CUI	Domiciliu / Sedi	Cota parte	Identif. entitate asociată	Cotă parte teren UI	Mod de dobândire	Act juridic			Observații privitoare la proprietar
Nume / Denumire	Inițiala tatălui	Prenume							Tip act	Nr. act / data	Emitent	
MARTIN		MARIA	9999999999999	judet SATU MARE, UAT Foieni, loc. Neidentificata, Cod Postal 447135	81/297	649		Conventie	act notarial	partaj nr. 968/24.06.2005	BNP Carei	
GNANDT		IULIU	9999999999999	judet SATU MARE, UAT Foieni, loc. Neidentificata, Cod Postal 447135	78/297	649		Conventie	act administrativ	partaj nr. 968/24.06.2005	BNP Carei	
ILIES		SZENDRODI MARG	9999999999999	judet SATU MARE, UAT Foieni, loc. Neidentificata, Cod Postal 447135	21/297	649		Conventie	act notarial	partaj nr. 968/24.06.2005	BNP Carei	
GNANDT		MARTIN	9999999999999	judet SATU MARE, UAT Foieni, loc. Neidentificata, Cod Postal 447135	12/297	649		Conventie	act administrativ	partaj nr. 968/24.06.2005	BNP Carei	
GNANDT		IOAN	9999999999999	judet SATU MARE, UAT Foieni, loc. Neidentificata, Cod Postal 447135	12/297	649		Conventie	act administrativ	partaj nr. 968/24.06.2005	BNP Carei	
GNANDT		MARIA	9999999999999	judet SATU MARE, UAT Foieni, loc. Neidentificata, Cod Postal 447135	15/297	649		Conventie	act administrativ	partaj nr. 968/24.06.2005	BNP Carei	
MEZOFENI		KATALIN	9999999999999	judet SATU MARE, UAT Foieni, loc. Neidentificata, Cod Postal 447135	26/297	649		Conventie	act notarial	partaj nr. 968/24.06.2005	BNP Carei	
GNANDT		ISTVAN	9999999999999	judet SATU MARE, UAT Foieni, loc. Neidentificata, Cod Postal 447135	26/297	649		Conventie	act notarial	partaj nr. 968/24.06.2005	BNP Carei	
GNANDT		VASILE	9999999999999	judet SATU MARE, UAT Foieni, loc. Neidentificata, Cod Postal 447135	26/297	649		Conventie	act notarial	partaj nr. 968/24.06.2005	BNP Carei	

3. SARCINI / DEZMEMBRĂMINTE

Titular			Data nașterii / CUI	Domiciliu / Sedi	Tipul sarcinii sau al dezmembrămintelor dreptului de proprietate	Cotă parte	Identif. entitate asociată	Act juridic				
Nume / Denumire	Inițiala tatălui	Prenume						Tip act	Nr. act / data	Emitent	Valoare ipotecă	Tip monedă



--	--	--	--	--	--	--	--	--	--

4. NOTĂRI, PROCESE, INTERDICȚII

5. OBSERVAȚII

Tipul notării	Tip act	Nr. act / data	Emitent	Identificator entitate asociată	Imobil împrejmuit / neîmprejmuit	Imobil contestat / necontestat	Alte observații
					neîmprejmuit		

Copie spre publicare

Pagina nr. 14
 Inregistrare sistematica UAT Foieni
 Sectorul Cadastral nr. 69
 Anul realizarii: 2020



REGISTRUL CADASTRAL AL IMOBILELOR

UAT Foieni
Zonă cooperativizată (Co)

Sector cadastral nr. 69

1. DESCRIEREA IMOBILULUI

DATE TEREN											DATE CONSTRUCȚII					
Identificator teren	Adresa imobil	Nr. cadastral	Nr. CF	Suprafața măsurată	Intravilan/ extravilan (I/E)	Nr. top	Nr. tarla	Nr. parcelă	Categorie folosință	Suprafața parcelă	Identif. construcție	Cod grupă destinație	Suprafața construită	Nr. niveluri	Nr. CF	Constr. cu acte (DA/NU)
650	judet SATU MARE, UAT Foieni, Cod postal 447135			1800	E	1000(470/1/19) Foieni	-	1000(470/1/19) Foieni	A	1800						

2. PROPRIETATEA / POSESIA

Titularul dreptului / posesiei			Data nașterii / CUI	Domiciliu / Sediu	Cota parte	Identif. entitate asociată	Cotă parte teren UI	Mod de dobândire	Act juridic			Observații privitoare la proprietar
Nume / Denumire	Inițiala tatălui	Prenume							Tip act	Nr. act / data	Emitent	
UAT FOIENI			3896828	judet SATU MARE, UAT Foieni, loc. Foieni nr. 469, Cod Postal 447135	1/1	650		Lege	act normativ	7/13.03.1996	Parlamentul Romaniei	

3. SARCINI / DEZMEMBRĂMINTE

Titular			Data nașterii / CUI	Domiciliu / Sediu	Tipul sarcinii sau al dezmembrămintelor dreptului de proprietate	Cotă parte	Identif. entitate asociată	Act juridic			Valoare ipotecă	Tip monedă
Nume / Denumire	Inițiala tatălui	Prenume						Tip act	Nr. act / data	Emitent		

4. NOTĂRI, PROCESE, INTERDICȚII

Tipul notării	Tip act	Nr. act / data	Emitent	Identificator entitate asociată	Imobil împrejmuit / neîmprejmuit	Imobil contestat / necontestat	Alte observații
					neîmprejmuit		

5. OBSERVAȚII

Copie spre publicare

Pagina nr. 15
Inregistrare sistematică UAT Foieni
Sectorul Cadastral nr. 69
Anul realizării: 2020



REGISTRUL CADASTRAL AL IMOBILELOR

Sector cadastral nr. 69

UAT Foieni

Zonă cooperativizată (Co)

1. DESCRIEREA IMOBILULUI

DATE TEREN											DATE CONSTRUCȚII					
Identificator teren	Adresa imobil	Nr. cadastral	Nr. CF	Suprafața măsurată	Intravilan/extravilan (I/E)	Nr. top	Nr. tarla	Nr. parcelă	Categorie folosință	Suprafața parcelă	Identif. construcție	Cod grupă destinație	Suprafața construită	Nr. niveluri	Nr. CF	Constr. cu acte (DA/NU)
651	judet SATU MARE, UAT Foieni, Cod postal 447135	101228	192 N FOIENI (IE 101228)	25000	E	470/19 FOIENI	-	470/19 FOIENI	A	25000						

2. PROPRIETATEA / POSESIA

Titularul dreptului / posesiei			Data nașterii / CUI	Domiciliu / Sediu	Cota parte	Identif. entitate asociată	Cotă parte teren UI	Mod de dobândire	Act juridic			Observații privitoare la proprietar
Nume / Denumire	Inițiala tatălui	Prenume							Tip act	Nr. act / data	Emitent	
CSIRAK		CAROL	9999999999999	judet SATU MARE, UAT Foieni, loc. Neidentificata, Cod Postal 447135	3/5	651		Hotarare Judecatoreasca	hotarare judecatoreasca	1438/29.06.2000	Judecatoria Carei	
CSIRAK		STEFAN	9999999999999	judet SATU MARE, UAT Foieni, loc. Neidentificata, Cod Postal 447135	2/5	651		Hotarare Judecatoreasca	hotarare judecatoreasca	1438/29.06.2000	Judecatoria Carei	

3. SARCINI / DEZMEMBRĂMINTE

Titular			Data nașterii / CUI	Domiciliu / Sediu	Tipul sarcinii sau al dezmembrămintelor dreptului de proprietate	Cotă parte	Identif. entitate asociată	Act juridic			Valoare ipotecă	Tip monedă
Nume / Denumire	Inițiala tatălui	Prenume						Tip act	Nr. act / data	Emitent		

4. NOTĂRI, PROCESE, INTERDICȚII

Tipul notării	Tip act	Nr. act / data	Emitent	Identificator entitate asociată	Imobil împrejmuit / neîmprejmuit	Imobil contestat / necontestat	Alte observații
					neîmprejmuit		

5. OBSERVAȚII


Copie spre publicare

Pagina nr. 16

Inregistrare sistematica UAT Foieni

Sectorul Cadastral nr. 69

Anul realizarii: 2020



REGISTRUL CADASTRAL AL IMOBILELOR

Sector cadastral nr. 69

UAT Foieni

Zonă cooperativizată (Co)

1. DESCRIEREA IMOBILULUI

DATE TEREN											DATE CONSTRUCȚII					
Identificator teren	Adresa imobil	Nr. cadastral	Nr. CF	Suprafața măsurată	Intravilan/ extravilan (I/E)	Nr. top	Nr. tarla	Nr. parcelă	Categorie folosință	Suprafața parcelă	Identif. construcție	Cod grupă destinație	Suprafața construită	Nr. niveluri	Nr. CF	Constr. cu acte (DA/NU)
652	judet SATU MARE, UAT Foieni, Cod postal 447135	100913	165 N Foieni (IE 100913)	21500	E	470/20 Foieni	-	470/20 Foieni	A	21500						

2. PROPRIETATEA / POSESIA

Titularul dreptului / posesiei			Data nașterii / CUI	Domiciliu / Sediul	Cota parte	Identif. entitate asociată	Cotă parte teren UI	Mod de dobândire	Act juridic			Observații privitoare la proprietar
Nume / Denumire	Inițiala tatălui	Prenume							Tip act	Nr. act / data	Emitent	
CSIRAK		STEFAN	9999999999999	judet SATU MARE, UAT Foieni, loc. Foieni, Cod Postal 447135	102/215	652		Conventie	act notarial	895/11.03.2015	Hatvani Hajnal	
CSIRĂ K		CAROL	22.08.1963	judet SATU MARE, UAT Foieni, loc. Foieni, Cod Postal 447135	113/215	652		Conventie	act notarial	895/11.03.2015	Hatvani Hajnal	

3. SARCINI / DEZMEMBRĂMINTE

Titular			Data nașterii / CUI	Domiciliu / Sediul	Tipul sarcinii sau al dezmembrămintelor dreptului de proprietate	Cotă parte	Identif. entitate asociată	Act juridic			Valoare ipotecă	Tip monedă
Nume / Denumire	Inițiala tatălui	Prenume						Tip act	Nr. act / data	Emitent		

4. NOTĂRI, PROCESE, INTERDICȚII

Tipul notării	Tip act	Nr. act / data	Emitent	Identificator entitate asociată	Imobil împrejmuit / neîmprejmuit	Imobil contestat / necontestat	Alte observații
					neîmprejmuit		

5. OBSERVAȚII

Copie spre publicare

Pagina nr. 17
 Inregistrare sistematică UAT Foieni
 Sectorul Cadastral nr. 69
 Anul realizării: 2020



REGISTRUL CADASTRAL AL IMOBILELOR

UAT Foieni
Zonă cooperativizată (Co)

Sector cadastral nr. 69

1. DESCRIEREA IMOBILULUI

DATE TEREN											DATE CONSTRUCȚII					
Identificator teren	Adresa imobil	Nr. cadastral	Nr. CF	Suprafața măsurată	Intravilan/ extravilan (I/E)	Nr. top	Nr. tarla	Nr. parcelă	Categorie folosință	Suprafața parcelă	Identif. construcție	Cod grupă destinație	Suprafața construită	Nr. niveluri	Nr. CF	Constr. cu acte (DA/NU)
653	judet SATU MARE, UAT Foieni, Cod postal 447135			3500	E	470/21 Foieni	-	470/21 Foieni	A	3500						

2. PROPRIETATEA / POSESIA

Titularul dreptului / posesiei			Data nașterii / CUI	Domiciliu / Sediu	Cota parte	Identif. entitate asociată	Cotă parte teren UI	Mod de dobândire	Act juridic			Observații privitoare la proprietar
Nume / Denumire	Inițiala tatălui	Prenume							Tip act	Nr. act / data	Emitent	
CSIRAK	P	EVA	999999999999999	judet SATU MARE, UAT Foieni, loc. Neidentificata, Cod Postal 447135	1/1	653		Lege	act administrativ	31-74356/05.07.1995	COM JUD PT STAB DREPT DE PROPR ASUPRA TERENURILOR	1967

3. SARCINI / DEZMEMBRĂMINTE

Titular			Data nașterii / CUI	Domiciliu / Sediu	Tipul sarcinii sau al dezmembrămintelor dreptului de proprietate	Cotă parte	Identif. entitate asociată	Act juridic			Valoare ipotecă	Tip monedă
Nume / Denumire	Inițiala tatălui	Prenume						Tip act	Nr. act / data	Emitent		

4. NOTĂRI, PROCESE, INTERDICȚII

Tipul notării	Tip act	Nr. act / data	Emitent	Identificator entitate asociată	Imobil împrejmuit / neîmprejmuit	Imobil contestat / necontestat	Alte observații
					neîmprejmuit		

5. OBSERVAȚII

Copie spre publicare

Pagina nr. 18
Inregistrare sistematica UAT Foieni
Sectorul Cadastral nr. 69
Anul realizarii: 2020



REGISTRUL CADASTRAL AL IMOBILELOR

Sector cadastral nr. 69

UAT Foieni
Zonă cooperativizată (Co)

1. DESCRIEREA IMOBILULUI

DATE TEREN											DATE CONSTRUCȚII					
Identificator teren	Adresa imobil	Nr. cadastral	Nr. CF	Suprafața măsurată	Intravilan/ extravilan (I/E)	Nr. top	Nr. tarla	Nr. parcelă	Categorie folosință	Suprafața parcelă	Identif. construcție	Cod grupă destinație	Suprafața construită	Nr. niveluri	Nr. CF	Constr. cu acte (DA/NU)
654	judet SATU MARE, UAT Foieni, Cod postal 447135	100751	100751	6000	E	100751	-	100751	A	6000						

2. PROPRIETATEA / POSESIA

Titularul dreptului / posesiei			Data nașterii / CUI	Domiciliu / Sediu	Cota parte	Identif. entitate asociată	Cotă parte teren UI	Mod de dobândire	Act juridic			Observații privitoare la proprietar
Nume / Denumire	Inițiala tatălui	Prenume							Tip act	Nr. act / data	Emitent	
KNECHT		MARIA	29.08.1949	judet SATU MARE, UAT Foieni, loc. Foieni, Cod Postal 447135	1/1	654		Convenție	act notarial	402/06.02.2015	Hatvani Hajnal	

3. SARCINI / DEZMEMBRĂMINTE

Titular			Data nașterii / CUI	Domiciliu / Sediu	Tipul sarcinii sau al dezmembrămintelor dreptului de proprietate	Cotă parte	Identif. entitate asociată	Act juridic			Valoare ipotecă	Tip monedă
Nume / Denumire	Inițiala tatălui	Prenume						Tip act	Nr. act / data	Emitent		

4. NOTĂRI, PROCESE, INTERDICȚII

Tipul notării	Tip act	Nr. act / data	Emitent	Identificator entitate asociată	Imobil împrejmuit / neîmprejmuit	Imobil contestat / necontestat	Alte observații
					neîmprejmuit		

5. OBSERVAȚII

Copie spre publicare

Pagina nr. 19
Inregistrare sistematică UAT Foieni
Sectorul Cadastral nr. 69
Anul realizării: 2020



REGISTRUL CADASTRAL AL IMOBILELOR

UAT Foieni
Zonă cooperativizată (Co)

Sector cadastral nr. 69

1. DESCRIEREA IMOBILULUI

DATE TEREN											DATE CONSTRUCȚII					
Identificator teren	Adresa imobil	Nr. cadastral	Nr. CF	Suprafața măsurată	Intravilan/ extravilan (I/E)	Nr. top	Nr. tarla	Nr. parcelă	Categorie folosință	Suprafața parcelă	Identif. construcție	Cod grupă destinație	Suprafața construită	Nr. niveluri	Nr. CF	Constr. cu acte (DA/NU)
655	judet SATU MARE, UAT Foieni, Cod postal 447135	100750	100750	12000	E		-	-	A	12000						

2. PROPRIETATEA / POSESIA

Titularul dreptului / posesiei			Data nașterii / CUI	Domiciliu / Sediu	Cota parte	Identif. entitate asociată	Cotă parte teren UI	Mod de dobândire	Act juridic			Observații privitoare la proprietar
Nume / Denumire	Inițiala tatălui	Prenume							Tip act	Nr. act / data	Emitent	
MACOVEI		VALENTIN	05.04.1984	judet SATU MARE, UAT Foieni, loc. Foieni nr. 588, Cod Postal 447135	1/1	655		Convenție	act notarial	5872/13.11.2019	Cherestesiu Zsolt	casatorit cu
MACOVEI		LINDA	16.03.1983	judet SATU MARE, UAT Foieni, loc. Foieni nr. 2, Cod Postal 447135				Convenție	act notarial	5872/13.11.2019	Cherestesiu Zsolt	bun comun

3. SARCINI / DEZMEMBRĂMINTE

Titular			Data nașterii / CUI	Domiciliu / Sediu	Tipul sarcinii sau al dezmembrămintelor dreptului de proprietate	Cotă parte	Identif. entitate asociată	Act juridic			Valoare ipotecă	Tip monedă
Nume / Denumire	Inițiala tatălui	Prenume						Tip act	Nr. act / data	Emitent		

4. NOTĂRI, PROCESE, INTERDICȚII

Tipul notării	Tip act	Nr. act / data	Emitent	Identificator entitate asociată	Imobil împrejmuit / neîmprejmuit	Imobil contestat / necontestat	Alte observații
					neîmprejmuit		

5. OBSERVAȚII

Copie spre publicare

Pagina nr. 20
Inregistrare sistematică UAT Foieni
Sectorul Cadastral nr. 69
Anul realizării: 2020

