

## REGISTRUL CADASTRAL AL IMOBILELOR

Sector cadastral nr. 97

UAT Culciu

Zonă cooperativizată (Co)

## 1. DESCRIEREA IMOBILULUI

DATE TEREN											DATE CONSTRUCȚII					
Identificator teren	Adresa imobil	Nr. cadastral	Nr. CF	Suprafața măsurată	Intravilan/extravilan (I/E)	Nr. top	Nr. tarța	Nr. parcelă	Categorie folosință	Suprafața parcelă	Identif. construcție	Cod grupă destinație	Suprafața construită	Nr. niveluri	Nr. CF	Constr. cu acte (DA/NU)
2022	judet SATU MARE, UAT Culciu, Cod postal 447119			4300	E	614/1	-	614/1	A	4300						

## 2. PROPRIETATEA / POSESIA

Titularul dreptului / posesiei			Data nașterii / CUI	Domiciliu / Sediul	Cota parte	Identif. entitate asociată	Cotă parte teren UI	Mod de dobândire	Act juridic			Observații privitoare la proprietar
Nume / Denumire	Inițiala tatălui	Prenume							Tip act	Nr. act / data	Emitent	
SAVA	G	DUMITRU	9999999999999	Neidentificat	1/1	2022		Lege	act administrativ	31-69023/07.01.1993	Com Jud Stab Dr Prop Terenurilor	

## 3. SARCINI / DEZMEMBRĂMINTE

Titular			Data nașterii / CUI	Domiciliu / Sediul	Tipul sarcinii sau al dezmembrămintelor dreptului de proprietate	Cotă parte	Identif. entitate asociată	Act juridic			Valoare ipotecă	Tip monedă
Nume / Denumire	Inițiala tatălui	Prenume						Tip act	Nr. act / data	Emitent		

## 4. NOTĂRI, PROCESE, INTERDICȚII

Tipul notării	Tip act	Nr. act / data	Emitent	Identificator entitate asociată	Imobil împrejmuit / neimprejmuit	Imobil contestat / necontestat	Alte observații
					neimprejmuit		

## 5. OBSERVAȚII

Copie spre publicare

Înregistrare sistematică UAT Culciu

Sectorul Cadastral nr. 97

Anul realizării: 2022

CERTIFICAT  
DE  
AUTORIZARE  
Seria RO-SM-F  
Nr. 0025/25.11.2010  
SZABO A. ANDREI  
ALEXANDRU

CERTIFICAT  
DE  
AUTORIZARE  
Seria RO-B-J Nr.1527  
SZLANDRAWING  
SRL  
CLASA III

*G. Galis*

## REGISTRUL CADASTRAL AL IMOBILELOR

Sector cadastral nr. 97

UAT Culciu

Zonă cooperativizată (Co)

## 1. DESCRIEREA IMOBILULUI

DATE TEREN											DATE CONSTRUCȚII					
Identificator teren	Adresa imobil	Nr. cadastral	Nr. CF	Suprafața măsurată	Intravilan/extravilan (I/E)	Nr. top	Nr. tarla	Nr. parcelă	Categorie folosință	Suprafața parcelă	Identif. construcție	Cod grupă destinație	Suprafața construită	Nr. niveluri	Nr. CF	Constr. cu acte (DA/NU)
2023	judet SATU MARE, UAT Culciu, Cod postal 447119	100868	100868	4300	E	614/2	-	614/2	A	4300						

## 2. PROPRIETATEA / POSESIA

Titularul dreptului / posesiei			Data nașterii / CUI	Domiciliu / Sediul	Cota parte	Identif. entitate asociată	Cotă parte teren UI	Mod de dobândire	Act juridic			Observații privitoare la proprietar
Nume / Denumire	Inițiala tatălui	Prenume							Tip act	Nr. act / data	Emitent	
RUS		ALINA MIRELA	24.01.1976	Neidentificat	1/1	2023		Convenție	act notarial	1927/12.11.2012	HETEI ADINA GHEORGHINA	
RUS		CATALIN NICOLAE	03.11.1976	Neidentificat				Convenție	act notarial	1927/12.11.2012	HETEI ADINA GHEORGHINA	bun comun

## 3. SARCINI / DEZMEMBRĂMINTE

Titular			Data nașterii / CUI	Domiciliu / Sediul	Tipul sarcinii sau al dezmembrămintelor dreptului de proprietate	Cotă parte	Identif. entitate asociată	Act juridic			Valoare ipotecă	Tip monedă
Nume / Denumire	Inițiala tatălui	Prenume						Tip act	Nr. act / data	Emitent		

## 4. NOTĂRI, PROCESE, INTERDICȚII

Tipul notării	Tip act	Nr. act / data	Emitent	Identificator entitate asociată	Imobil împrejmuit / neîmprejmuit	Imobil contestat / necontestat	Alte observații
					neîmprejmuit		

## 5. OBSERVAȚII

Copie spre publicare



*Gallo*

## REGISTRUL CADASTRAL AL IMOBILELOR

Sector cadastral nr. 97

UAT Culciu

Zonă cooperativizată (Co)

## 1. DESCRIEREA IMOBILULUI

DATE TEREN											DATE CONSTRUCȚII					
Identificator teren	Adresa imobil	Nr. cadastral	Nr. CF	Suprafața măsurată	Intravilan/extravilan (I/E)	Nr. top	Nr. tarla	Nr. parcelă	Categorie folosință	Suprafața parcelă	Identif. construcție	Cod grupă destinație	Suprafața construită	Nr. niveluri	Nr. CF	Constr. cu acte (DA/NU)
2024	judet SATU MARE, UAT Culciu, Cod postal 447119			4300	E	614/3	-	614/3	A	4300						

## 2. PROPRIETATEA / POSESIA

Titularul dreptului / posesiei			Data nașterii / CUI	Domiciliu / Sediul	Cota parte	Identif. entitate asociată	Cotă parte teren UI	Mod de dobândire	Act juridic			Observații privitoare la proprietar
Nume / Denumire	Inițiala tatălui	Prenume							Tip act	Nr. act / data	Emitent	
SUGAR	G	VICTOR	9999999999999	Neidentificat	1/1	2024		Lege	act administrativ	31-67893/23.12.1994	Com Jud Stab Dr Prop Terenurilor	nascut in 1948

## 3. SARCINI / DEZMEMBRĂMINTE

Titular			Data nașterii / CUI	Domiciliu / Sediul	Tipul sarcinii sau al dezmembrămintelor dreptului de proprietate	Cotă parte	Identif. entitate asociată	Act juridic			Valoare ipotecă	Tip monedă
Nume / Denumire	Inițiala tatălui	Prenume						Tip act	Nr. act / data	Emitent		

## 4. NOTĂRI, PROCESE, INTERDICȚII

Tipul notării	Tip act	Nr. act / data	Emitent	Identificator entitate asociată	Imobil împrejmuit / neîmprejmuit	Imobil contestat / necontestat	Alte observații
					neîmprejmuit		

## 5. OBSERVAȚII

Copie spre publicare

Inregistrare sistematica UAT Culciu

Sectorul Cadastral nr. 97

Anul realizării: 2022



*Y. Galu*

## REGISTRUL CADASTRAL AL IMOBILELOR

UAT Culciu

Zonă cooperativizată (Co)

Sector cadastral nr. 97

## 1. DESCRIEREA IMOBILULUI

DATE TEREN										DATE CONSTRUCȚII						
Identificator teren	Adresa imobil	Nr. cadastral	Nr. CF	Suprafața măsurată	Intravilan/ extravilan (I/E)	Nr. top	Nr. tarla	Nr. parcelă	Categorie folosință	Suprafața parcelă	Identif. construcție	Cod grupă destinație	Suprafața construită	Nr. niveluri	Nr. CF	Constr. cu acte (DA/NU)
2025	judet SATU MARE, UAT Culciu, Cod postal 447119	104557	104557	3000	E	614/4	-	614/4	A	3000						

## 2. PROPRIETATEA / POSESIA

Titularul dreptului / posesiei			Data nașterii / CUI	Domiciliu / Sediul	Cota parte	Identif. entitate asociată	Cotă parte teren UI	Mod de dobândire	Act juridic			Observații privitoare la proprietar
Nume / Denumire	Inițiala tatălui	Prenume							Tip act	Nr. act / data	Emitent	
ANDREICA	I	IOAN	14.03.1955	Neidentificat	1/1	2025		Lege	act administrativ	31-67863/25.10.1994	Com Jud Stab Dr Prop Terenurilor	nascut in 1955

## 3. SARCINI / DEZMEMBRĂMINTE

Titular			Data nașterii / CUI	Domiciliu / Sediul	Tipul sarcinii sau al dezmembrămintelor dreptului de proprietate	Cotă parte	Identif. entitate asociată	Act juridic			Valoare ipotecă	Tip monedă
Nume / Denumire	Inițiala tatălui	Prenume						Tip act	Nr. act / data	Emitent		

## 4. NOTĂRI, PROCESE, INTERDICȚII

Tipul notării	Tip act	Nr. act / data	Emitent	Identificator entitate asociată	Imobil împrejmuit / neîmprejmuit	Imobil contestat / necontestat	Alte observații
					neîmprejmuit		

## 5. OBSERVAȚII

Copie spre publicare

Inregistrare sistematică UAT Culciu

Sectorul Cadastral nr. 97

Anul realizării 2022

CERTIFICAT DE

AUTORIZARE

Seria RO-SM-F

Nr. 0025/25.11.2010

SZABO A. ANDREI

ALEXANDRU



## REGISTRUL CADASTRAL AL IMOBILELOR

UAT Culciu

Zonă cooperativizată (Co)

Sector cadastral nr. 97

## 1. DESCRIEREA IMOBILULUI

DATE TEREN										DATE CONSTRUCȚII						
Identificator teren	Adresa imobil	Nr. cadastral	Nr. CF	Suprafața măsurată	Intravilan/extravilan (I/E)	Nr. top	Nr. tarla	Nr. parcelă	Categorie folosință	Suprafața parcelă	Identif. construcție	Cod grupă destinație	Suprafața construită	Nr. niveluri	Nr. CF	Constr. cu acte (DA/NU)
2026	judet SATU MARE, UAT Culciu, Cod postal 447119	105602	53 N LIPAU (IE 105602)	3000	E	614/5	-	614/5	A	3000						

## 2. PROPRIETATEA / POSESIA

Titularul dreptului / posesiei			Data nașterii / CUI	Domiciliu / Sediul	Cota parte	Identif. entitate asociată	Cotă parte teren UI	Mod de dobândire	Act juridic			Observații privitoare la proprietar
Nume / Denumire	Inițiala tatălui	Prenume							Tip act	Nr. act / data	Emitent	
SEUCAN	T	DANIELA	999999999999999	Neidentificat	1/1	2026		Lege	act administrativ	31-69163/16 03.1993	Com Jud Stab Dr Prop Terenurilor	

## 3. SARCINI / DEZMEMBRĂMINTE

Titular			Data nașterii / CUI	Domiciliu / Sediul	Tipul sarcinii sau al dezmembrămintelor dreptului de proprietate	Cotă parte	Identif. entitate asociată	Act juridic			Valoare ipotecă	Tip monedă
Nume / Denumire	Inițiala tatălui	Prenume						Tip act	Nr. act / data	Emitent		

## 4. NOTĂRI, PROCESE, INTERDICȚII

Tipul notării	Tip act	Nr. act / data	Emitent	Identificator entitate asociată	Imobil împrejmuit / neîmprejmuit	Imobil contestat / necontestat	Alte observații
					neîmprejmuit		

## 5. OBSERVAȚII

Copie spre publicare

Registrare sistematică UAT Culciu

Sectorul Cadastral nr. 97

Anul realizării: 2022

DE

AUTORIZARE

Seria RO-SM-F

Nr. 0025/25.11.2010

SZABO A. ANDREI

ALEXANDRU



## REGISTRUL CADASTRAL AL IMOBILELOR

UAT Culciu

Zonă cooperativizată (Co)

Sector cadastral nr. 97

## 1. DESCRIEREA IMOBILULUI

DATE TEREN											DATE CONSTRUCȚII					
Identificator teren	Adresa imobil	Nr. cadastral	Nr. CF	Suprafața măsurată	Intravilan/ extravilan (I/E)	Nr. top	Nr. tarla	Nr. parcelă	Categorie folosință	Suprafața parcelă	Identif. construcție	Cod grupă destinație	Suprafața construită	Nr. niveluri	Nr. CF	Constr. cu acte (DA/NU)
2027	judet SATU MARE, UAT Culciu, Cod postal 447119			3000	E	614/6	-	614/6	A	3000						

## 2. PROPRIETATEA / POSESIA

Titularul dreptului / posesiei			Data nașterii / CUI	Domiciliu / Sediul	Cota parte	Identif. entitate asociată	Cotă parte teren UI	Mod de dobândire	Act juridic			Observații privitoare la proprietar
Nume / Denumire	Inițiala tatălui	Prenume							Tip act	Nr. act / data	Emitent	
SABO	D	RODICA	9999999999999	Neidentificat	1/1	2027		Lege	act administrativ	31-69142/02.02.1993	Com Jud Stab Dr Prop Terenurilor	

## 3. SARCINI / DEZMEMBRĂMINTE

Titular			Data nașterii / CUI	Domiciliu / Sediul	Tipul sarcinii sau al dezmembrămintelor dreptului de proprietate	Cotă parte	Identif. entitate asociată	Act juridic			Valoare ipotecă	Tip monedă
Nume / Denumire	Inițiala tatălui	Prenume						Tip act	Nr. act / data	Emitent		

## 4. NOTĂRI, PROCESE, INTERDICȚII

Tipul notării	Tip act	Nr. act / data	Emitent	Identificator entitate asociată	Imobil împrejmuit / neimprejmuit	Imobil contestat / necontestat	Alte observații
					neimprejmuit		

## 5. OBSERVAȚII

Copie spre publicare

Inregistrare sistematică UAT Culciu

Sectorul Cadastral nr. 97

Anul realizării: 2022

CERTIFICAT  
DE  
AUTORIZARE  
Seria RO-SM-F  
Nr. 0025/25.11.2010  
SZABO A. ANDREI  
ALEXANDRU



## REGISTRUL CADASTRAL AL IMOBILELOR

Sector cadastral nr. 97

UAT Culciu

Zonă cooperativizată (Co)

## 1. DESCRIEREA IMOBILULUI

DATE TEREN											DATE CONSTRUCȚII					
Identificator teren	Adresa imobil	Nr. cadastral	Nr. CF	Suprafața măsurată	Intravilan/ extravilan (I/E)	Nr. top	Nr. tarla	Nr. parcelă	Categorie folosință	Suprafața parcelă	Identif. construcție	Cod grupă destinație	Suprafața construită	Nr. niveluri	Nr. CF	Constr. cu acte (DA/NU)
2028	judet SATU MARE, UAT Culciu, Cod postal 447119			3000	E	614/7	-	614/7	A	3000						

## 2. PROPRIETATEA / POSESIA

Titularul dreptului / posesiei			Data nașterii / CUI	Domiciliu / Sediul	Cota parte	Identif. entitate asociată	Cotă parte teren UI	Mod de dobândire	Act juridic			Observații privitoare la proprietar
Nume / Denumire	Inițiala tatălui	Prenume							Tip act	Nr. act / data	Emitent	
BOSOSCHI	F	CORIOLAN	9999999999999	Neidentificat	1/1	2028		Lege	act administrativ	31-69176/18-03.1993	Com Jud Stab Dr Prop Terenurilor	

## 3. SARCINI / DEZMEMBRĂMINTE

Titular			Data nașterii / CUI	Domiciliu / Sediul	Tipul sarcinii sau al dezmembrămintelor dreptului de proprietate	Cotă parte	Identif. entitate asociată	Act juridic			Valoare ipotecă	Tip monedă
Nume / Denumire	Inițiala tatălui	Prenume						Tip act	Nr. act / data	Emitent		

## 4. NOTĂRI, PROCESE, INTERDICȚII

5. OBSERVAȚII							
Tipul notării	Tip act	Nr. act / data	Emitent	Identificator entitate asociată	Imobil împrejmuit / neîmprejmuit	Imobil contestat / necontestat	Alte observații
					neîmprejmuit		

Copie spre publicare



## REGISTRUL CADASTRAL AL IMOBILELOR

UAT Culciu

Zonă cooperativizată (Co)

Sector cadastral nr. 97

## 1. DESCRIEREA IMOBILULUI

DATE TEREN											DATE CONSTRUCȚII					
Identificator teren	Adresa imobil	Nr. cadastral	Nr. CF	Suprafața măsurată	Intravilan/ extravilan (I/E)	Nr. top	Nr. tarla	Nr. parcelă	Categorie folosință	Suprafața parcelă	Identif. construcție	Cod grupă destinație	Suprafața construită	Nr. niveluri	Nr. CF	Constr. cu acte (DA/NU)
2029	judet SATU MARE, UAT Culciu, Cod postal 447119			3000	E	614/8	-	614/8	A	3000						

## 2. PROPRIETATEA / POSESIA

Titularul dreptului / posesiei			Data nașterii / CUI	Domiciliu / Sedi	Cota parte	Identif. entitate asociată	Cotă parte teren UI	Mod de dobândire	Act juridic			Observații privitoare la proprietar
Nume / Denumire	Inițiala tatălui	Prenume							Tip act	Nr. act / data	Emitent	
SZABO	A	MARIA	9999999999999	Neidentificat	1/1	2029		Lege	act administrativ	31-69143/02.02.1993	Com Jud Stab Dr Prop Terenurilor	

## 3. SARCINI / DEZMEMBRĂMINTE

Titular			Data nașterii / CUI	Domiciliu / Sedi	Tipul sarcinii sau al dezmembrămintelor dreptului de proprietate	Cotă parte	Identif. entitate asociată	Act juridic			Valoare ipotecă	Tip monedă
Nume / Denumire	Inițiala tatălui	Prenume						Tip act	Nr. act / data	Emitent		

## 4. NOTĂRI, PROCESE, INTERDICȚII

Tipul notării	Tip act	Nr. act / data	Emitent	Identificator entitate asociată	Imobil împrejmuit / neimprejmuit	Imobil contestat / necontestat	Alte observații
					neimprejmuit		

## 5. OBSERVAȚII

Copie spre publicare





## REGISTRUL CADASTRAL AL IMOBILELOR

UAT Culciu

Zonă cooperativizată (Co)

Sector cadastral nr. 97

## 1. DESCRIEREA IMOBILULUI

DATE TEREN											DATE CONSTRUCȚII					
Identificator teren	Adresa imobil	Nr. cadastral	Nr. CF	Suprafața măsurată	Intravilan/ extravilan (I/E)	Nr. top	Nr. tarla	Nr. parcelă	Categorie folosință	Suprafața parcelă	Identif. construcție	Cod grupă destinație	Suprafața construită	Nr. niveluri	Nr. CF	Constr. cu acte (DA/NU)
2030	judet SATU MARE, UAT Culciu, Cod postal 447119	2028	397 N Culciu (IE 105433)	3000	E	614/9	-	614/9	A	3000						

## 2. PROPRIETATEA / POSESIA

Titularul dreptului / posesiei			Data nașterii / CUI	Domiciliu / Sediul	Cota parte	Identif. entitate asociată	Cotă parte teren UI	Mod de dobândire	Act juridic			Observații privitoare la proprietar
Nume / Denumire	Inițiala tatălui	Prenume							Tip act	Nr. act / data	Emitent	
GHINCEAN	I	ANA	9999999999999	Neidentificat	1/1	2030		Lege	act administrativ	31-69248/02.08.1993	Com Jud Stab Dr Prop Terenurilor	

## 3. SARCINI / DEZMEMBRĂMINTE

Titular			Data nașterii / CUI	Domiciliu / Sediul	Tipul sarcinii sau al dezmembrămintelor dreptului de proprietate	Cotă parte	Identif. entitate asociată	Act juridic			Valoare ipotecă	Tip monedă
Nume / Denumire	Inițiala tatălui	Prenume						Tip act	Nr. act / data	Emitent		

## 4. NOTĂRI, PROCESE, INTERDICȚII

Tipul notării	Tip act	Nr. act / data	Emitent	Identificator entitate asociată	Imobil împrejmuit / neîmprejmuit	Imobil contestat / necontestat	Alte observații
					neîmprejmuit		

## 5. OBSERVAȚII

Copie spre publicare

Inregistrare sistematică UAT Culciu  
Sectorul Cadastral nr. 97

Anul februarie 2022

AUTORIZARE  
Seria RO-SM-F  
Nr. 0025/25.11.2010SZABO A. ANDREI  
ALEXANDRU

Ghalo

## REGISTRUL CADASTRAL AL IMOBILELOR

Sector cadastral nr. 97

UAT Culciu

Zonă cooperativizată (Co)

## 1. DESCRIEREA IMOBILULUI

DATE TEREN											DATE CONSTRUCȚII					
Identificator teren	Adresa imobil	Nr. cadastral	Nr. CF	Suprafața măsurată	Intravilan/extravilan (I/E)	Nr. top	Nr. tarla	Nr. parcelă	Categorie folosință	Suprafața parcelă	Identif. construcție	Cod grupă destinație	Suprafața construită	Nr. niveluri	Nr. CF	Constr. cu acte (DA/NU)
2031	judet SATU MARE, UAT Culciu, Cod postal 447119			8500	E	614/10	-	614/10	A	8500						

## 2. PROPRIETATEA / POSESIA

Titularul dreptului / posesiei			Data nașterii / CUI	Domiciliu / Sediul	Cota parte	Identif. entitate asociată	Cotă parte teren UI	Mod de dobândire	Act juridic			Observații privitoare la proprietar
Nume / Denumire	Inițiala tatălui	Prenume							Tip act	Nr. act / data	Emitent	
CONDOR	I	GHEORGHE	9999999999999	Neidentificat	1/1	2031		Lege	act administrativ	31-69072/14.01.1993	Com Jud Stab Dr Prop Terenurilor	

## 3. SARCINI / DEZMEMBRĂMINTE

Titular			Data nașterii / CUI	Domiciliu / Sediul	Tipul sarcinii sau al dezmembrămintelor dreptului de proprietate	Cotă parte	Identif. entitate asociată	Act juridic			Valoare ipotecă	Tip monedă
Nume / Denumire	Inițiala tatălui	Prenume						Tip act	Nr. act / data	Emitent		

## 4. NOTĂRI, PROCESE, INTERDICȚII

Tipul notării	Tip act	Nr. act / data	Emitent	Identificator entitate asociată	Imobil împrejmuit / neimprejmuit	Imobil contestat / necontestat	Alte observații
					neimprejmuit		

## 5. OBSERVAȚII

Copie spre publicare

Inregistrare sistematică UAT Culciu  
Sectorul Cadastral nr. 97



G. Fulea

## REGISTRUL CADASTRAL AL IMOBILELOR

Sector cadastral nr. 97

UAT Culciu

Zonă cooperativizată (Co)

## 1. DESCRIEREA IMOBILULUI

DATE TEREN										DATE CONSTRUCȚII						
Identificator teren	Adresa imobil	Nr. cadastral	Nr. CF	Suprafața măsurată	Intravilan/extravilan (I/E)	Nr. top	Nr. tarla	Nr. parcelă	Categorie folosință	Suprafața parcelă	Identif. construcție	Cod grupă destinație	Suprafața construită	Nr. niveluri	Nr. CF	Constr. cu acte (DA/NU)
2032	judet SATU MARE, UAT Culciu, Cod postal 447119	104657	153 N Lipau (IE 104657)	8500	E	614/11	-	614/11	A	8500						

## 2. PROPRIETATEA / POSESIA

Titularul dreptului / posesiei			Data nașterii / CUI	Domiciliu / Sediul	Cota parte	Identif. entitate asociată	Cotă parte teren UI	Mod de dobândire	Act juridic			Observații privitoare la proprietar
Nume / Denumire	Inițiala tatălui	Prenume							Tip act	Nr. act / data	Emitent	
GREIZLER	D	MARIA	9999999999999	Neidentificat	1/1	2032		Sucesiune	act notarial	195/2003/18.09.2003	NP Botea Ileana in dosar nr.232/2003	

## 3. SARCINI / DEZMEMBRĂMINTE

Titular			Data nașterii / CUI	Domiciliu / Sediul	Tipul sarcinii sau al dezmembrămintelor dreptului de proprietate	Cotă parte	Identif. entitate asociată	Act juridic			Valoare ipotecă	Tip monedă
Nume / Denumire	Inițiala tatălui	Prenume						Tip act	Nr. act / data	Emitent		

## 4. NOTĂRI, PROCESE, INTERDICȚII

5. OBSERVAȚII							
Tipul notării	Tip act	Nr. act / data	Emitent	Identificator entitate asociată	Imobil împrejmuit / neîmprejmuit	Imobil contestat / necontestat	Alte observații
					neîmprejmuit		

Copie spre publicare



## REGISTRUL CADASTRAL AL IMOBILELOR

Sector cadastral nr. 97

UAT Culciu

Zonă cooperativizată (Co)

## 1. DESCRIEREA IMOBILULUI

DATE TEREN											DATE CONSTRUCȚII					
Identificator teren	Adresa imobil	Nr. cadastral	Nr. CF	Suprafața măsurată	Intravilan/extravilan (I/E)	Nr. top	Nr. tarfa	Nr. parcelă	Categorie folosință	Suprafața parcelă	Identif. construcție	Cod grupă destinație	Suprafața construită	Nr. niveluri	Nr. CF	Constr. cu acte (DA/NU)
2033	judet SATU MARE, UAT Culciu, Cod postal 447119			4300	E	614/12	-	614/12	A	4300						

## 2. PROPRIETATEA / POSESIA

Titularul dreptului / posesiei			Data nașterii / CUI	Domiciliu / Sediul	Cota parte	Identif. entitate asociată	Cotă parte teren UI	Mod de dobândire	Act juridic			Observații privitoare la proprietar
Nume / Denumire	Inițiala tatălui	Prenume							Tip act	Nr. act / data	Emitent	
POP	V	FLORIAN	9999999999999	Neidentificat	1/1	2033		Lege	act administrativ	31-69139/02-02.1993	Com Jud Stab Dr Prop Terenurilor	

## 3. SARCINI / DEZMEMBRĂMINTE

Titular			Data nașterii / CUI	Domiciliu / Sediul	Tipul sarcinii sau al dezmembrămintelor dreptului de proprietate	Cotă parte	Identif. entitate asociată	Act juridic			Valoare ipotecă	Tip monedă
Nume / Denumire	Inițiala tatălui	Prenume						Tip act	Nr. act / data	Emitent		

## 4. NOTĂRI, PROCESE, INTERDICȚII

Tipul notării	Tip act	Nr. act / data	Emitent	Identificator entitate asociată	Imobil împrejmuit / neîmprejmuit	Imobil contestat / necontestat	Alte observații
					neîmprejmuit		

## 5. OBSERVAȚII

Copie spre publicare

Inregistrare sistematică UAT Culciu  
Sectorul Cadastral nr. 97



G. Felu

## REGISTRUL CADASTRAL AL IMOBILELOR

UAT Culciu

Zonă cooperativizată (Co)

Sector cadastral nr. 97

## 1. DESCRIEREA IMOBILULUI

DATE TEREN										DATE CONSTRUCȚII						
Identificator teren	Adresa imobil	Nr. cadastral	Nr. CF	Suprafața măsurată	Intravilan/ extravilan (I/E)	Nr. top	Nr. tarla	Nr. parcelă	Categorie folosință	Suprafața parcelă	Identif. construcție	Cod grupă destinație	Suprafața construită	Nr. niveluri	Nr. CF	Constr. cu acte (DA/NU)
2034	judet SATU MARE, UAT Culciu, Cod postal 447119	108084	108084	4300	E	614/13	-	614/13	A	4300						

## 2. PROPRIETATEA / POSESIA

Titularul dreptului / posesiei			Data nașterii / CUI	Domiciliu / Sediul	Cota parte	Identif. entitate asociată	Cotă parte teren UI	Mod de dobândire	Act juridic			Observații privitoare la proprietar
Nume / Denumire	Inițiala tatălui	Prenume							Tip act	Nr. act / data	Emitent	
MINDRUT		ROXANA	18.03.1982	judet SATU MARE, UAT Paulesti, loc. Paulesti, str AMATULUI nr 5, Cod Postal 440252	1/1	2034		Conventie	act notarial	3824/16.12.2020	CODREAN Adina Gheorghina	bun propriu

## 3. SARCINI / DEZMEMBRĂMINTE

Titular			Data nașterii / CUI	Domiciliu / Sediul	Tipul sarcinii sau al dezmembrămintelor dreptului de proprietate	Cotă parte	Identif. entitate asociată	Act juridic			Valoare ipotecă	Tip monedă
Nume / Denumire	Inițiala tatălui	Prenume						Tip act	Nr. act / data	Emitent		

## 4. NOTĂRI, PROCESE, INTERDICȚII

Tipul notării	Tip act	Nr. act / data	Emitent	Identificator entitate asociată	Imobil împrejmuit / neîmprejmuit	Imobil contestat / necontestat	Alte observații
					neîmprejmuit		

## 5. OBSERVAȚII

Copie spre publicare

Inregistrare sistematică UAT Culciu  
Sectorul Cadastral nr. 97  
Anul realizării 2022  
Seria RO-SM-F  
Nr. 0025/25.11.2010  
SZABO A. ANDREI  
ALEXANDRU

CERTIFICAT  
DE  
AUTORIZARE  
Seria RO-B-J Nr.1527  
SZLANDRAWING  
S.R.L.

CLASA III  
G. fulw

## REGISTRUL CADASTRAL AL IMOBILELOR

Sector cadastral nr. 97

UAT Culciu

Zonă cooperativizată (Co)

## 1. DESCRIEREA IMOBILULUI

DATE TEREN											DATE CONSTRUCȚII					
Identificator teren	Adresa imobil	Nr. cadastral	Nr. CF	Suprafața măsurată	Intravilan/ extravilan (I/E)	Nr. top	Nr. tarla	Nr. parcelă	Categorie folosință	Suprafața parcelă	Identif. construcție	Cod grupă destinație	Suprafața construită	Nr. niveluri	Nr. CF	Constr. cu acte (DA/NU)
2035	judet SATU MARE, UAT Culciu, Cod postal 447119			8500	E	614/14	-	614/14	A	8500						

## 2. PROPRIETATEA / POSESIA

Titularul dreptului / posesiei			Data nașterii / CUI	Domiciliu / Sediu	Cota parte	Identif. entitate asociată	Cotă parte teren UI	Mod de dobândire	Act juridic			Observații privitoare la proprietar
Nume / Denumire	Inițiala tatălui	Prenume							Tip act	Nr. act / data	Emitent	
RADU	V	FELICIAN	9999999999999	Neidentificat	1/1	2035		Lege	act administrativ	31-68966/07 12.1995	Com Jud Stab Dr Prop Terenurilor	nascut in 1960

## 3. SARCINI / DEZMEMBRĂMINTE

Titular			Data nașterii / CUI	Domiciliu / Sediu	Tipul sarcinii sau al dezmembrămintelor dreptului de proprietate	Cotă parte	Identif. entitate asociată	Act juridic			Valoare ipotecă	Tip monedă
Nume / Denumire	Inițiala tatălui	Prenume						Tip act	Nr. act / data	Emitent		

## 4. NOTĂRI, PROCESE, INTERDICȚII

Tipul notării	Tip act	Nr. act / data	Emitent	Identificator entitate asociată	Imobil împrejmuit / neîmprejmuit	Imobil contestat / necontestat	Alte observații
					neîmprejmuit		

## 5. OBSERVAȚII

Copie spre publicare

Inregistrare sistematică UAT Culciu  
Sectorul Cadastral nr. 97

*[Signature]*

## REGISTRUL CADASTRAL AL IMOBILELOR

UAT Culciu

Zonă cooperativizată (Co)

Sector cadastral nr. 97

## 1. DESCRIEREA IMOBILULUI

DATE TEREN											DATE CONSTRUCȚII					
Identificator teren	Adresa imobil	Nr. cadastral	Nr. CF	Suprafața măsurată	Intravilan/ extravilan (I/E)	Nr. top	Nr. tarla	Nr. parcelă	Categorie folosință	Suprafața parcelă	Identif. construcție	Cod grupă destinație	Suprafața construită	Nr. niveluri	Nr. CF	Constr. cu acte (DA/NU)
2036	judet SATU MARE, UAT Culciu, Cod postal 447119	101042	101042	8500	E	614/15	-	614/15	A	8500						

## 2. PROPRIETATEA / POSESIA

Titularul dreptului / posesiei			Data nașterii / CUI	Domiciliu / Sediul	Cota parte	Identif. entitate asociată	Cotă parte teren UI	Mod de dobândire	Act juridic			Observații privitoare la proprietar
Nume / Denumire	Inițiala tatălui	Prenume							Tip act	Nr. act / data	Emitent	
TARTA		SERGIU	20.04.1982	Neidentificat	1/1	2036		Convenție	act notarial	666/17.04.2013	Cristea Cristian	necasatorit

## 3. SARCINI / DEZMEMBRĂMINTE

Titular			Data nașterii / CUI	Domiciliu / Sediul	Tipul sarcinii sau al dezmembrămintelor dreptului de proprietate	Cotă parte	Identif. entitate asociată	Act juridic			Valoare ipotecă	Tip monedă
Nume / Denumire	Inițiala tatălui	Prenume						Tip act	Nr. act / data	Emitent		

## 4. NOTĂRI, PROCESE, INTERDICȚII

Tipul notării	Tip act	Nr. act / data	Emitent	Identificator entitate asociată	Imobil împrejmuit / neîmprejmuit	Imobil contestat / necontestat	Alte observații
					neîmprejmuit		

## 5. OBSERVAȚII

Copie spre publicare

Inregistrare sistematică UAT Culciu



## REGISTRUL CADASTRAL AL IMOBILELOR

Sector cadastral nr. 97

UAT Culciu

Zonă cooperativizată (Co)

## 1. DESCRIEREA IMOBILULUI

DATE TEREN										DATE CONSTRUCȚII						
Identificator teren	Adresa imobil	Nr. cadastral	Nr. CF	Suprafața măsurată	Intravilan/extravilan (I/E)	Nr. top	Nr. tarla	Nr. parcelă	Categorie folosință	Suprafața parcelă	Identif. construcție	Cod grupă destinație	Suprafața construită	Nr. niveluri	Nr. CF	Constr. cu acte (DA/NU)
2037	judet SATU MARE, UAT Culciu, Cod postal 447119			1500	E	614/16	-	614/16	A	1500						

## 2. PROPRIETATEA / POSESIA

Titularul dreptului / posesiei			Data nașterii / CUI	Domiciliu / Sediul	Cota parte	Identif. entitate asociată	Cotă parte teren UI	Mod de dobândire	Act juridic			Observații privitoare la proprietar
Nume / Denumire	Inițiala tatălui	Prenume							Tip act	Nr. act / data	Emitent	
HEBE	I	AUREL	9999999999999	Neidentificat	1/1	2037		Lege	act administrativ	31-68946/04.09.1995	Com Jud Stab Dr Prop Terenurilor	nascut in 1938

## 3. SARCINI / DEZMEMBRĂMINTE

Titular			Data nașterii / CUI	Domiciliu / Sediul	Tipul sarcinii sau al dezmembrămintelor dreptului de proprietate	Cotă parte	Identif. entitate asociată	Act juridic			Valoare ipotecă	Tip monedă
Nume / Denumire	Inițiala tatălui	Prenume						Tip act	Nr. act / data	Emitent		

## 4. NOTĂRI, PROCESE, INTERDICȚII

Tipul notării	Tip act	Nr. act / data	Emitent	Identificator entitate asociată	Imobil împrejmuit / neîmprejmuit	Imobil contestat / necontestat	Alte observații
					neîmprejmuit		

## 5. OBSERVAȚII

Copie spre publicare

Inregistrare sistematică UAT Culciu

Sectorul Cadastral nr. 97

Anul realizării: 2022





## REGISTRUL CADASTRAL AL IMOBILELOR

UAT Culciu

Zonă cooperativizată (Co)

Sector cadastral nr. 97

## 1. DESCRIEREA IMOBILULUI

DATE TEREN										DATE CONSTRUCȚII						
Identificator teren	Adresa imobil	Nr. cadastral	Nr. CF	Suprafața măsurată	Intravilan/ extravilan (I/E)	Nr. top	Nr. tarla	Nr. parcelă	Categorie folosință	Suprafața parcelă	Identif. construcție	Cod grupă destinație	Suprafața construită	Nr. niveluri	Nr. CF	Constr. cu acte (DA/NU)
2038	Judet SATU MARE, UAT Culciu, Cod postal 447119	106128	10 N Lipau (IE 106128)	2900	E	614/17	-	614/17	A	2900						

## 2. PROPRIETATEA / POSESIA

Titularul dreptului / posesiei			Data nașterii / CUI	Domiciliu / Sediul	Cota parte	Identif. entitate asociată	Cotă parte teren UI	Mod de dobândire	Act juridic			Observații privitoare la proprietar
Nume / Denumire	Inițiala tatălui	Prenume							Tip act	Nr. act / data	Emitent	
FUGEL	FR	FRANCISC	9999999999999	Neidentificat	1/1	2038		Convenție	act notarial	1726/16.03.2004	NP Botea Ileana	casatorit cu
FUGEL		ANA	9999999999999	Neidentificat				Convenție	act notarial	1726/16.03.2004	NP Botea Ileana	

## 3. SARCINI / DEZMEMBRĂMINTE

Titular			Data nașterii / CUI	Domiciliu / Sediul	Tipul sarcinii sau al dezmembrămintelor dreptului de proprietate	Cotă parte	Identif. entitate asociată	Act juridic			Valoare ipotecă	Tip monedă
Nume / Denumire	Inițiala tatălui	Prenume						Tip act	Nr. act / data	Emitent		

## 4. NOTĂRI, PROCESE, INTERDICȚII

Tipul notării	Tip act	Nr. act / data	Emitent	Identificator entitate asociată	Imobil împrejmuit / neîmprejmuit	Imobil contestat / necontestat	Alte observații
					neîmprejmuit		

## 5. OBSERVAȚII

Copie spre publicare



## REGISTRUL CADASTRAL AL IMOBILELOR

UAT Culciu

Zonă cooperativizată (Co)

Sector cadastral nr. 97

## 1. DESCRIEREA IMOBILULUI

DATE TEREN										DATE CONSTRUCȚII						
Identificator teren	Adresa imobil	Nr. cadastral	Nr. CF	Suprafața măsurată	Intravilan/ extravilan (I/E)	Nr. top	Nr. tarța	Nr. parcelă	Categorie folosință	Suprafața parcelă	Identif. construcție	Cod grupă destinație	Suprafața construită	Nr. niveluri	Nr. CF	Constr. cu acte (DA/NU)
2039	judet SATU MARE, UAT Culciu, Cod postal 447119	106129	10 N Lipau (IE 106129)	4000	E	614/8	-	614/8	A	4000						

## 2. PROPRIETATEA / POSESIA

Titularul dreptului / posesiei			Data nașterii / CUI	Domiciliu / Sediul	Cota parte	Identif. entitate asociată	Cotă parte teren UI	Mod de dobândire	Act juridic			Observații privitoare la proprietar
Nume / Denumire	Inițiala tatălui	Prenume							Tip act	Nr. act / data	Emitent	
FUGEL	FR	FRANCISC	9999999999999	Neidentificat	1/1	2039		Convenție	act notarial	1727/16.03.2004	NP Botea Ileana	casatorit cu
FUGEL		ANA	9999999999999	Neidentificat				Convenție	act notarial	1727/16.03.2004	NP Botea Ileana	

## 3. SARCINI / DEZMEMBRĂMINTE

Titular			Data nașterii / CUI	Domiciliu / Sediul	Tipul sarcinii sau al dezmembrămintelor dreptului de proprietate	Cotă parte	Identif. entitate asociată	Act juridic			Valoare ipotecă	Tip monedă
Nume / Denumire	Inițiala tatălui	Prenume						Tip act	Nr. act / data	Emitent		

## 4. NOTĂRI, PROCESE, INTERDICȚII

Tipul notării	Tip act	Nr. act / data	Emitent	Identificator entitate asociată	Imobil împrejmuit / neîmprejmuit	Imobil contestat / necontestat	Alte observații
					neîmprejmuit		

## 5. OBSERVAȚII

Copie spre publicare



## REGISTRUL CADASTRAL AL IMOBILELOR

UAT Culciu

Zonă cooperativizată (Co)

Sector cadastral nr. 97

## 1. DESCRIEREA IMOBILULUI

DATE TEREN											DATE CONSTRUCȚII					
Identificator teren	Adresa imobil	Nr. cadastral	Nr. CF	Suprafața măsurată	Intravilan/ extravilan (I/E)	Nr. top	Nr. tarfa	Nr. parcelă	Categorie folosință	Suprafața parcelă	Identif. construcție	Cod grupă destinație	Suprafața construită	Nr. niveluri	Nr. CF	Constr. cu acte (DA/NU)
2040	judet SATU MARE, UAT Culciu, Cod postal 447119			8000	E	614/19	-	614/19	A	8000						

## 2. PROPRIETATEA / POSESIA

Titularul dreptului / posesiei			Data nașterii / CUI	Domiciliu / Sediul	Cota parte	Identif. entitate asociată	Cotă parte teren UI	Mod de dobândire	Act juridic			Observații privitoare la proprietar
Nume / Denumire	Inițiala tatălui	Prenume							Tip act	Nr. act / data	Emitent	
TARTA	G	FLOARE	999999999999999	Neidentificat	1/1	2040		Lege	act administrativ	31-67691/05.07.1994	Com Jud Stab Dr Prop Terenurilor	nascuta in 1925

## 3. SARCINI / DEZMEMBRĂMINTE

Titular			Data nașterii / CUI	Domiciliu / Sediul	Tipul sarcinii sau al dezmembrămintelor dreptului de proprietate	Cotă parte	Identif. entitate asociată	Act juridic			Valoare ipotecă	Tip monedă
Nume / Denumire	Inițiala tatălui	Prenume						Tip act	Nr. act / data	Emitent		

## 4. NOTĂRI, PROCESE, INTERDICȚII

Tipul notării	Tip act	Nr. act / data	Emitent	Identificator entitate asociată	Imobil împrejmuit / neimprejmuit	Imobil contestat / necontestat	Alte observații
					neimprejmuit		

## 5. OBSERVAȚII

Copie spre publicare



## REGISTRUL CADASTRAL AL IMOBILELOR

UAT Culciu

Zonă cooperativizată (Co)

Sector cadastral nr. 97

## 1. DESCRIEREA IMOBILULUI

DATE TEREN										DATE CONSTRUCȚII						
Identificator teren	Adresa imobil	Nr. cadastral	Nr. CF	Suprafața măsurată	Intravilan/ extravilan (I/E)	Nr. top	Nr. tarla	Nr. parcelă	Categorie folosință	Suprafața parcelă	Identif. construcție	Cod grupă destinație	Suprafața construită	Nr. niveluri	Nr. CF	Constr. cu acte (DA/NU)
2041	judet SATU MARE, UAT Culciu, Cod postal 447119			4000	E	614/20	-	614/20	A	4000						

## 2. PROPRIETATEA / POSESIA

Titularul dreptului / posesiei			Data nașterii / CUI	Domiciliu / Sedi	Cota parte	Identif. entitate asociată	Cotă parte teren UI	Mod de dobândire	Act juridic			Observații privitoare la proprietar
Nume / Denumire	Inițiala tatălui	Prenume							Tip act	Nr. act / data	Emitent	
HEBE	I	MARIARA	9999999999999	Neidentificat	1/1	2041		Lege	act administrativ	31-69078/14-01.1993	Com Jud Stab Dr Prop Terenurilor	

## 3. SARCINI / DEZMEMBRĂMINTE

Titular			Data nașterii / CUI	Domiciliu / Sedi	Tipul sarcinii sau al dezmembrămintelor dreptului de proprietate	Cotă parte	Identif. entitate asociată	Act juridic			Valoare ipotecă	Tip monedă
Nume / Denumire	Inițiala tatălui	Prenume						Tip act	Nr. act / data	Emitent		

## 4. NOTĂRI, PROCESE, INTERDICȚII

Tipul notării	Tip act	Nr. act / data	Emitent	Identificator entitate asociată	Imobil împrejmuit / neîmprejmuit	Imobil contestat / necontestat	Alte observații
					neîmprejmuit		

## 5. OBSERVAȚII

Copie spre publicare

Inregistrare sistematică UAT Culciu



## REGISTRUL CADASTRAL AL IMOBILELOR

UAT Culciu

Zonă cooperativizată (Co)

Sector cadastral nr. 97

## 1. DESCRIEREA IMOBILULUI

DATE TEREN										DATE CONSTRUCȚII						
Identificator teren	Adresa imobil	Nr. cadastral	Nr. CF	Suprafața măsurată	Intravilan/ extravilan (I/E)	Nr. top	Nr. tarla	Nr. parcelă	Categorie folosință	Suprafața parcelă	Identif. construcție	Cod grupă destinație	Suprafața construită	Nr. niveluri	Nr. CF	Constr. cu acte (DA/NU)
2042	Judet SATU MARE, UAT Culciu, Cod postal 447119	105683	22 N Lipau (IE 105683)	2200	E	614/21	-	614/21	A	2200						

## 2. PROPRIETATEA / POSESIA

Titularul dreptului / posesiei			Data nașterii / CUI	Domiciliu / Sediul	Cota parte	Identif. entitate asociată	Cotă parte teren UI	Mod de dobândire	Act juridic			Observații privitoare la proprietar
Nume / Denumire	Inițiala tatălui	Prenume							Tip act	Nr. act / data	Emitent	
POP		MARCEL-CATALIN	19.10.1983	judet SATU MARE, UAT Satu Mare, loc. Satu Mare, al Postavaru nr 2, Cod Postal 440234, bloc 17, ap. 52	1/1	2042		Conventie	act notarial	1014/29.03.2022	Botea Dumitru	casatorit cu
POP		ANDRADA-LAVINI A	27.06.1989	judet SATU MARE, UAT Satu Mare, loc. Satu Mare, al Postavaru nr 2, Cod Postal 440234, bloc 17, ap. 52				Conventie	act notarial	1014/29.03.2022	Botea Dumitru	

## 3. SARCINI / DEZMEMBRĂMINTE

Titular			Data nașterii / CUI	Domiciliu / Sediul	Tipul sarcinii sau al dezmembrămintelor dreptului de proprietate	Cotă parte	Identif. entitate asociată	Act juridic			Valoare ipotecă	Tip monedă
Nume / Denumire	Inițiala tatălui	Prenume						Tip act	Nr. act / data	Emitent		

## 4. NOTĂRI, PROCESE, INTERDICȚII

Tipul notării	Tip act	Nr. act / data	Emitent	Identificator entitate asociată	Imobil împrejmuit / neimprejmuit	Imobil contestat / necontestat	Alte observații
					neimprejmuit		

## 5. OBSERVAȚII

Copie spre publicare



## REGISTRUL CADASTRAL AL IMOBILELOR

UAT Culciu

Zonă cooperativizată (Co)

Sector cadastral nr. 97

## 1. DESCRIEREA IMOBILULUI

DATE TEREN										DATE CONSTRUCȚII						
Identificator teren	Adresa imobil	Nr. cadastral	Nr. CF	Suprafața măsurată	Intravilan/ extravilan (I/E)	Nr. top	Nr. tarla	Nr. parcelă	Categorie folosință	Suprafața parcelă	Identif. construcție	Cod grupă destinație	Suprafața construită	Nr. niveluri	Nr. CF	Constr. cu acte (DA/NU)
2043	judet SATU MARE, UAT Culciu, Cod postal 447119	103626	101 N Lipau (IE 103626)	2900	E	614/22	-	614/22	A	2900						

## 2. PROPRIETATEA / POSESIA

Titularul dreptului / posesiei			Data nașterii / CUI	Domiciliu / Sediu	Cota parte	Identif. entitate asociată	Cotă parte teren UI	Mod de dobândire	Act juridic			Observații privitoare la proprietar
Nume / Denumire	Inițiala tatălui	Prenume							Tip act	Nr. act / data	Emitent	
CHILINTAN		RARES-BOGDAN	29.07.1989	judet SATU MARE, UAT Satu Mare, loc. Satu Mare, str ALEXANDRU ODOBESCU nr 19F, Cod Postal 440069, ap. 36	1/1	2043		Conventie	act notarial	1535/14.05.2019	CODREAN Adina Gheorghina	necasatorit, bun propriu

## 3. SARCINI / DEZMEMBRĂMINTE

Titular			Data nașterii / CUI	Domiciliu / Sediu	Tipul sarcinii sau al dezmembrămintelor dreptului de proprietate	Cotă parte	Identif. entitate asociată	Act juridic			Valoare ipotecă	Tip monedă
Nume / Denumire	Inițiala tatălui	Prenume						Tip act	Nr. act / data	Emitent		

## 4. NOTĂRI, PROCESE, INTERDICȚII

Tipul notării	Tip act	Nr. act / data	Emitent	Identificator entitate asociată	Imobil împrejmuit / neîmprejmuit	Imobil contestat / necontestat	Alte observații
					neîmprejmuit		

## 5. OBSERVAȚII

Copie spre publicare

Inregistrare sistematica UAT Culciu

Sector Cadastral nr. 97

Anul realizării: 2022



## REGISTRUL CADASTRAL AL IMOBILELOR

UAT Culciu  
Zonă cooperativizată (Co)

Sector cadastral nr. 97

## 1. DESCRIEREA IMOBILULUI

DATE TEREN										DATE CONSTRUCȚII						
Identificator teren	Adresa imobil	Nr. cadastral	Nr. CF	Suprafața măsurată	Intravilan/ extravilan (I/E)	Nr. top	Nr. tarla	Nr. parcelă	Categorie folosință	Suprafața parcelă	Identif. construcție	Cod grupă destinație	Suprafața construită	Nr. niveluri	Nr. CF	Constr. cu acte (DA/NU)
2044	judet SATU MARE, UAT Culciu, Cod postal 447119	105849	134 N Lipau (IE 105849)	8000	E	614/23	-	614/23	A	8000						

## 2. PROPRIETATEA / POSESIA

Titularul dreptului / posesiei			Data nașterii / CUI	Domiciliu / Sediul	Cota parte	Identif. entitate asociată	Cotă parte teren UI	Mod de dobândire	Act juridic			Observații privitoare la proprietar
Nume / Denumire	Inițiala tatălui	Prenume							Tip act	Nr. act / data	Emitent	
MAXIM		MARIA	9999999999999	Neidentificat	1/1	2044		Sucesiune	act notarial	163/27.05.2003	BN Muller Vilhelm in dos. 204/2003	nascuta Radu

## 3. SARCINI / DEZMEMBRĂMINTE

Titular			Data nașterii / CUI	Domiciliu / Sediul	Tipul sarcinii sau al dezmembrămintelor dreptului de proprietate	Cotă parte	Identif. entitate asociată	Act juridic			Valoare ipotecă	Tip monedă
Nume / Denumire	Inițiala tatălui	Prenume						Tip act	Nr. act / data	Emitent		

## 4. NOTĂRI, PROCESE, INTERDICȚII

Tipul notării	Tip act	Nr. act / data	Emitent	Identificator entitate asociată	Imobil împrejmuit / neîmprejmuit	Imobil contestat / necontestat	Alte observații
					neîmprejmuit		

## 5. OBSERVAȚII

Copie spre publicare



## REGISTRUL CADASTRAL AL IMOBILELOR

Sector cadastral nr. 97

UAT Culciu

Zonă cooperativizată (Co)

## 1. DESCRIEREA IMOBILULUI

DATE TEREN											DATE CONSTRUCȚII					
Identificator teren	Adresa imobil	Nr. cadastral	Nr. CF	Suprafața măsurată	Intravilan/extravilan (I/E)	Nr. top	Nr. tarla	Nr. parcelă	Categorie folosință	Suprafața parcelă	Identif. construcție	Cod grupă destinație	Suprafața construită	Nr. niveluri	Nr. CF	Constr. cu acte (DA/NU)
2045	judet SATU MARE, UAT Culciu, Cod postal 447119	102740	102740	2600	E	614/24	-	614/24	A	2600						

## 2. PROPRIETATEA / POSESIA

Titularul dreptului / posesiei			Data nașterii / CUI	Domiciliu / Sediu	Cota parte	Identif. entitate asociată	Cotă parte teren UI	Mod de dobândire	Act juridic			Observații privitoare la proprietar
Nume / Denumire	Inițiala tatălui	Prenume							Tip act	Nr. act / data	Emitent	
GYORI		IOSIF	31.12.1950	judet SATU MARE, UAT Satu Mare, loc. Satu Mare, str MAHATMA GANDHI nr 28, Cod Postal 440123	1/1	2045		Convenție	act notarial	4153/20.09.2017	Botea Dumitru	casatorit cu
GYORI		VERTURIA	09.04.1955	judet SATU MARE, UAT Satu Mare, loc. Satu Mare, str MAHATMA GANDHI nr 28, Cod Postal 440123				Convenție	act notarial	4153/20.09.2017	Botea Dumitru	

## 3. SARCINI / DEZMEMBRĂMINTE

Titular			Data nașterii / CUI	Domiciliu / Sediu	Tipul sarcinii sau al dezmembrămintelor dreptului de proprietate	Cotă parte	Identif. entitate asociată	Act juridic			Valoare ipotecă	Tip monedă
Nume / Denumire	Inițiala tatălui	Prenume						Tip act	Nr. act / data	Emitent		

## 4. NOTĂRI, PROCESE, INTERDICȚII

Tipul notării	Tip act	Nr. act / data	Emitent	Identificator entitate asociată	Imobil împrejmuit / neîmprejmuit	Imobil contestat / necontestat	Alte observații
					neîmprejmuit		

## 5. OBSERVAȚII

Copie spre publicare





## REGISTRUL CADASTRAL AL IMOBILELOR

Sector cadastral nr. 97

UAT Culciu

Zonă cooperativizată (Co)

## 1. DESCRIEREA IMOBILULUI

DATE TEREN											DATE CONSTRUCȚII					
Identificator teren	Adresa imobil	Nr. cadastral	Nr. CF	Suprafața măsurată	Intravilan/ extravilan (I/E)	Nr. top	Nr. tarla	Nr. parcelă	Categorie folosință	Suprafața parcelă	Identif. construcție	Cod grupă destinație	Suprafața construită	Nr. niveluri	Nr. CF	Constr. cu acte (DA/NU)
2046	judet SATU MARE, UAT Culciu, Cod postal 447119	101376	101376	4000	E	614/25	-	614/25	A	4000						

## 2. PROPRIETATEA / POSESIA

Titularul dreptului / posesiei			Data nașterii / CUI	Domiciliu / Sediul	Cota parte	Identif. entitate asociată	Cotă parte teren UI	Mod de dobândire	Act juridic			Observații privitoare la proprietar
Nume / Denumire	Inițiala tatălui	Prenume							Tip act	Nr. act / data	Emitent	
RUS		CATALIN NICOLAE	03.11.1976	Neidentificat	1/1	2046		Convenție	act notarial	341/03.02.2015	Donca Rodica	si sotia
RUS		ALINA MIRELA	24.01.1976	Neidentificat				Convenție	act notarial	341/03.02.2015	Donca Rodica	bun comun

## 3. SARCINI / DEZMEMBRĂMINTE

Titular			Data nașterii / CUI	Domiciliu / Sediul	Tipul sarcinii sau al dezmembrămintelor dreptului de proprietate	Cotă parte	Identif. entitate asociată	Act juridic			Valoare ipotecă	Tip monedă
Nume / Denumire	Inițiala tatălui	Prenume						Tip act	Nr. act / data	Emitent		

## 4. NOTĂRI, PROCESE, INTERDICȚII

Tipul notării	Tip act	Nr. act / data	Emitent	Identificator entitate asociată	Imobil împrejmuit / neimprejmuit	Imobil contestat / necontestat	Alte observații
					neimprejmuit		

## 5. OBSERVAȚII

Copie spre publicare



## REGISTRUL CADASTRAL AL IMOBILELOR

Sector cadastral nr. 97

UAT Culciu

Zonă cooperativizată (Co)

## 1. DESCRIEREA IMOBILULUI

DATE TEREN										DATE CONSTRUCȚII						
Identificator teren	Adresa imobil	Nr. cadastral	Nr. CF	Suprafața măsurată	Intravilan/extravilan (I/E)	Nr. top	Nr. tarla	Nr. parcelă	Categorie folosință	Suprafața parcelă	Identif. construcție	Cod grupă destinație	Suprafața construită	Nr. niveluri	Nr. CF	Constr. cu acte (DA/NU)
2047	judet SATU MARE, UAT Culciu, Cod postal 447119			4000	E	614/26	-	614/26	A	4000						

## 2. PROPRIETATEA / POSESIA

Titularul dreptului / posesiei			Data nașterii / CUI	Domiciliu / Sediul	Cota parte	Identif. entitate asociată	Cotă parte teren UI	Mod de dobândire	Act juridic			Observații privitoare la proprietar
Nume / Denumire	Inițiala tatălui	Prenume							Tip act	Nr. act / data	Emitent	
MEZEI	ST	VASILE	99999999999999	Neidentificat	1/1	2047		Lege	act administrativ	31-69238/05.05.1993	Com Jud Stab Dr Prop Terenurilor	
MEZEI	ST	IOAN	99999999999999	Neidentificat				Lege	act administrativ	31-69238/05.05.1993	Com Jud Stab Dr Prop Terenurilor	
MARC	ST	MARIA	99999999999999	Neidentificat				Lege	act administrativ	31-69238/05.05.1993	Com Jud Stab Dr Prop Terenurilor	
BOTIS	ST	ANA	99999999999999	Neidentificat				Lege	act administrativ	31-69238/05.05.1993	Com Jud Stab Dr Prop Terenurilor	
MEZEI	ST	TRAIAN	99999999999999	Neidentificat				Lege	act administrativ	31-69238/05.05.1993	Com Jud Stab Dr Prop Terenurilor	

## 3. SARCINI / DEZMEMBRĂMINTE

Titular			Data nașterii / CUI	Domiciliu / Sediul	Tipul sarcinii sau al dezmembrămintelor dreptului de proprietate	Cotă parte	Identif. entitate asociată	Act juridic			Valoare ipotecă	Tip monedă
Nume / Denumire	Inițiala tatălui	Prenume						Tip act	Nr. act / data	Emitent		

## 4. NOTĂRI, PROCESE, INTERDICȚII

Tipul notării	Tip act	Nr. act / data	Emitent	Identificator entitate asociată	Imobil împrejmuit / neîmprejmuit	Imobil contestat / necontestat	Alte observații
					neîmprejmuit		

## 5. OBSERVAȚII

Copie spre publicare



## REGISTRUL CADASTRAL AL IMOBILELOR

Sector cadastral nr. 97

UAT Culciu

Zonă cooperativizată (Co)

## 1. DESCRIEREA IMOBILULUI

DATE TEREN										DATE CONSTRUCȚII						
Identificator teren	Adresa imobil	Nr. cadastral	Nr. CF	Suprafața măsurată	Intravilan/ extravilan (I/E)	Nr. top	Nr. tarla	Nr. parcelă	Categorie folosință	Suprafața parcelă	Identif. construcție	Cod grupă destinație	Suprafața construită	Nr. niveluri	Nr. CF	Constr. cu acte (DA/NU)
2048	judet SATU MARE, UAT Culciu, Cod postal 447119	105776	38 N Lipau (IE 105776)	4000	E	614/27	-	614/27	A	4000						

## 2. PROPRIETATEA / POSESIA

Titularul dreptului / posesiei			Data nașterii / CUI	Domiciliu / Sediu	Cota parte	Identif. entitate asociată	Cotă parte teren UI	Mod de dobândire	Act juridic			Observații privitoare la proprietar
Nume / Denumire	Inițiala tatălui	Prenume							Tip act	Nr. act / data	Emitent	
ROATIS	G	GEORGETA MARIT	9999999999999	Neidentificat	1/2	2048		Lege	act administrativ	31-69173/18.03.1993	Com Jud Stab Dr Prop Terenurilor	nascuta 1954
ROATIS	GH	GEORGETA MARITA	9999999999999	Neidentificat	1/2	2048		Conventie	act notarial	1445/13.03.2000	NP Botea Dumitru	casatorita cu
ROATIS		VASILE	9999999999999	Neidentificat				Conventie	act notarial	1445/13.03.2000	NP Botea Dumitru	

## 3. SARCINI / DEZMEMBRĂMINTE

Titular			Data nașterii / CUI	Domiciliu / Sediu	Tipul sarcinii sau al dezmembrămintelor dreptului de proprietate	Cotă parte	Identif. entitate asociată	Act juridic			Valoare ipotecă	Tip monedă
Nume / Denumire	Inițiala tatălui	Prenume						Tip act	Nr. act / data	Emitent		

## 4. NOTĂRI, PROCESE, INTERDICȚII

Tipul notării	Tip act	Nr. act / data	Emitent	Identificator entitate asociată	Imobil împrejmuit / neîmprejmuit	Imobil contestat / necontestat	Alte observații
					neîmprejmuit		

## 5. OBSERVAȚII

Copie spre publicare



## REGISTRUL CADASTRAL AL IMOBILELOR

UAT Culciu

Zonă cooperativizată (Co)

Sector cadastral nr. 97

## 1. DESCRIEREA IMOBILULUI

DATE TEREN										DATE CONSTRUCȚII						
Identificator teren	Adresa imobil	Nr. cadastral	Nr. CF	Suprafața măsurată	Intravilan/ extravilan (I/E)	Nr. top	Nr. tarla	Nr. parcelă	Categorie folosință	Suprafața parcelă	Identif. construcție	Cod grupă destinație	Suprafața construită	Nr. niveluri	Nr. CF	Constr. cu acte (DA/NU)
2049	Judet SATU MARE, UAT Culciu, Cod postal 447119	105995	28 N Lipau (IE 105995)	3100	E	614/28	-	614/28	A	3100						

## 2. PROPRIETATEA / POSESIA

Titularul dreptului / posesiei			Data nașterii / CUI	Domiciliu / Sediu	Cota parte	Identif. entitate asociată	Cotă parte teren UI	Mod de dobândire	Act juridic			Observații privitoare la proprietar
Nume / Denumire	Inițiala tatălui	Prenume							Tip act	Nr. act / data	Emitent	
MORAR		GHEORGHE	9999999999999	neidentificat	1/2	2049		Lege	act administrativ	31-69158/16 03.1993	Com Jud pt Stab Drept de Propr asupra Terenurilor	
MORAR		GHEORGHE	9999999999999	Neidentificat	1/2	2049		Lege	act administrativ	31-69158/16 03.1993	Com Jud Pt Stab Drept de Propr Asupra Terenurilor	
MORAR		GHEORGHE	9999999999999	neidentificat	1/2	2049			act normativ	7/13.03.1996	PARLAMENTUL ROMANIEI	
MORAR		GHEORGHE	9999999999999	Neidentificat						act normativ	7/13.03.1996	PARLAMENTUL ROMANIEI

## 3. SARCINI / DEZMEMBRĂMINTE

Titular			Data nașterii / CUI	Domiciliu / Sediu	Tipul sarcinii sau al dezmembrămintelor dreptului de proprietate	Cotă parte	Identif. entitate asociată	Act juridic			Valoare ipotecă	Tip monedă
Nume / Denumire	Inițiala tatălui	Prenume						Tip act	Nr. act / data	Emitent		

## 4. NOTĂRI, PROCESE, INTERDICȚII

Tipul notării	Tip act	Nr. act / data	Emitent	Identificator entitate asociată	Imobil împrejmuit / neîmprejmuit	Imobil contestat / necontestat	Alte observații
					neîmprejmuit		neîmprejmuit, aflat sub incidența Legii nr. 7/1996, art. 14 alin 6

## 5. OBSERVAȚII



se noteaza suprapunerea reala a doua acte de proprietate asupra imobilului A1: Titlu de proprietate nr.31-69158 din 16/03/1993 emis de Com Jud Pentru Stab dr Propr Asupra terenurilor s-a intabulat dreptul de proprietate in favoarea numitului Morar Gheorghe in CF 105995 Culciu ( CF vechi nr. 28 N Lipau) prin incheierea nr.6610/10/06/1999 si Titlu de Proprietate nr.31-69158 emis de Com Jud pt Stab Drept De Prop Asupra Terenurilor, prin care s-a intabulat dreptul de proprietate in favoarea numitului Morar Gheorghe in CF 106054 Culciu (CF vechi nr. 120N Lipau) prin incheierea nr. 3436/03/04/2003

act normativ

7/13.03.1  
996

PARLAMENTUL  
ROMANIEI

2049

Copie spre publicare

Inregistrare sistematica UAT Culciu

Sectorul Cadastral nr. 97

Anul realizarii: 2022



*[Handwritten signature]*

## REGISTRUL CADASTRAL AL IMOBILELOR

UAT Culciu

Zonă cooperativizată (Co)

Sector cadastral nr. 97

## 1. DESCRIEREA IMOBILULUI

DATE TEREN										DATE CONSTRUCȚII						
Identificator teren	Adresa imobil	Nr. cadastral	Nr. CF	Suprafața măsurată	Intravilan/ extravilan (I/E)	Nr. top	Nr. tarla	Nr. parcelă	Categorie folosință	Suprafața parcelă	Identif. construcție	Cod grupă destinație	Suprafața construită	Nr. niveluri	Nr. CF	Constr. cu acte (DA/NU)
2050	judet SATU MARE, UAT Culciu, Cod postal 447119	105689	128 N Lipau (IE 105689)	3100	E	614/29	-	614/29	A	3100						

## 2. PROPRIETATEA / POSESIA

Titularul dreptului / posesiei			Data nașterii / CUI	Domiciliu / Sediul	Cota parte	Identif. entitate asociată	Cotă parte teren UI	Mod de dobândire	Act juridic			Observații privitoare la proprietar
Nume / Denumire	Inițiala tatălui	Prenume							Tip act	Nr. act / data	Emitent	
CHIS	D	FLOARE	999999999999999	Neidentificat	1/1	2050		Lege	act administrativ	31-69093/14 01.1993	Com Jud pt Stab Drept de Propr asupra Terenurilor	

## 3. SARCINI / DEZMEMBRĂMINTE

Titular			Data nașterii / CUI	Domiciliu / Sediul	Tipul sarcinii sau al dezmembrămintelor dreptului de proprietate	Cotă parte	Identif. entitate asociată	Act juridic			Valoare ipotecă	Tip monedă
Nume / Denumire	Inițiala tatălui	Prenume						Tip act	Nr. act / data	Emitent		

## 4. NOTĂRI, PROCESE, INTERDICȚII

Tipul notării	Tip act	Nr. act / data	Emitent	Identificator entitate asociată	Imobil împrejmuit / neîmprejmuit	Imobil contestat / necontestat	Alte observații
					neîmprejmuit		

## 5. OBSERVAȚII

Copie spre publicare



## REGISTRUL CADASTRAL AL IMOBILELOR

UAT Culciu

Zonă cooperativizată (Co)

Sector cadastral nr. 97

## 1. DESCRIEREA IMOBILULUI

DATE TEREN										DATE CONSTRUCȚII						
Identificator teren	Adresa imobil	Nr. cadastral	Nr. CF	Suprafața măsurată	Intravilan/extravilan (I/E)	Nr. top	Nr. tarla	Nr. parcelă	Categorie folosință	Suprafața parcelă	Identif. construcție	Cod grupă destinație	Suprafața construită	Nr. niveluri	Nr. CF	Constr. cu acte (DA/NU)
2051	judet SATU MARE, UAT Culciu, Cod postal 447119	105695	124 N Lipau (IE 105695)	3100	E	614/30	-	614/30	A	3100						

## 2. PROPRIETATEA / POSESIA

Titularul dreptului / posesiei			Data nașterii / CUI	Domiciliu / Sediu	Cota parte	Identif. entitate asociată	Cotă parte teren UI	Mod de dobândire	Act juridic			Observații privitoare la proprietar
Nume / Denumire	Inițiala tatălui	Prenume							Tip act	Nr. act / data	Emitent	
MORAR	D	IOAN	999999999999999	Neidentificat	1/1	2051		Lege	act administrativ	31-69137/02.02.1993	Com Jud pt Stab Drept de Propr asupra Terenurilor	

## 3. SARCINI / DEZMEMBRĂMINTE

Titular			Data nașterii / CUI	Domiciliu / Sediu	Tipul sarcinii sau al dezmembrămintelor dreptului de proprietate	Cotă parte	Identif. entitate asociată	Act juridic			Valoare ipotecă	Tip monedă
Nume / Denumire	Inițiala tatălui	Prenume						Tip act	Nr. act / data	Emitent		

## 4. NOTĂRI, PROCESE, INTERDICȚII

Tipul notării	Tip act	Nr. act / data	Emitent	Identificator entitate asociată	Imobil Imprejmuit / neîmprejmuit	Imobil contestat / necontestat	Alte observații
					neîmprejmuit		

## 5. OBSERVAȚII

Copie spre publicare

Inregistrare sistematică UAT Culciu



## REGISTRUL CADASTRAL AL IMOBILELOR

UAT Culciu

Zonă cooperativizată (Co)

Sector cadastral nr. 97

## 1. DESCRIEREA IMOBILULUI

DATE TEREN										DATE CONSTRUCȚII						
Identificator teren	Adresa imobil	Nr. cadastral	Nr. CF	Suprafața măsurată	Intravilan/ extravilan (I/E)	Nr. top	Nr. tarfa	Nr. parcelă	Categorie folosință	Suprafața parcelă	Identif. construcție	Cod grupă destinație	Suprafața construită	Nr. niveluri	Nr. CF	Constr. cu acte (DA/NU)
2052	judet SATU MARE, UAT Culciu, Cod postal 447119			6900	E	614/31	-	614/31	A	6900						

## 2. PROPRIETATEA / POSESIA

Titularul dreptului / posesiei			Data nașterii / CUI	Domiciliu / Sediul	Cota parte	Identif. entitate asociată	Cotă parte teren UI	Mod de dobândire	Act juridic			Observații privitoare la proprietar
Nume / Denumire	Inițiala tatălui	Prenume							Tip act	Nr. act / data	Emitent	
JASZAY	I	ILEANA	999999999999999	Neidentificat	1/1	2052		Lege	act administrativ	31-69033/07.01.1993	Com Jud Stab Dr Prop Terenurilor	

## 3. SARCINI / DEZMEMBRĂMINTE

Titular			Data nașterii / CUI	Domiciliu / Sediul	Tipul sarcinii sau al dezmembrămintelor dreptului de proprietate	Cotă parte	Identif. entitate asociată	Act juridic			Valoare ipotecă	Tip monedă
Nume / Denumire	Inițiala tatălui	Prenume						Tip act	Nr. act / data	Emitent		

## 4. NOTĂRI, PROCESE, INTERDICȚII

Tipul notării	Tip act	Nr. act / data	Emitent	Identificator entitate asociată	Imobil împrejmuit / neîmprejmuit	Imobil contestat / necontestat	Alte observații
					neîmprejmuit		

## 5. OBSERVAȚII

Copie spre publicare





## REGISTRUL CADASTRAL AL IMOBILELOR

UAT Culciu

Zonă cooperativizată (Co)

Sector cadastral nr. 97

## 1. DESCRIEREA IMOBILULUI

DATE TEREN										DATE CONSTRUCȚII						
Identificator teren	Adresa imobil	Nr. cadastral	Nr. CF	Suprafața măsurată	Intravilan/ extravilan (I/E)	Nr. top	Nr. tarla	Nr. parcelă	Categorie folosință	Suprafața parcelă	Identif. construcție	Cod grupă destinație	Suprafața construită	Nr. niveluri	Nr. CF	Constr. cu acte (DA/NU)
2053	judet SATU MARE, UAT Culciu, Cod postal 447119			4000	E	614/32	-	614/32	A	4000						

## 2. PROPRIETATEA / POSESIA

Titularul dreptului / posesiei			Data nașterii / CUI	Domiciliu / Sediul	Cota parte	Identif. entitate asociată	Cotă parte teren UI	Mod de dobândire	Act juridic			Observații privitoare la proprietar
Nume / Denumire	Inițiala tatălui	Prenume							Tip act	Nr. act / data	Emitent	
BUDA	G	ANA	999999999999999	Neidentificat	1/1	2053		Lege	act administrativ	31-69129/07.01.1993	Com Jud Stab Dr Prop Terenurilor	

## 3. SARCINI / DEZMEMBRĂMINTE

Titular			Data nașterii / CUI	Domiciliu / Sediul	Tipul sarcinii sau al dezmembrămintelor dreptului de proprietate	Cotă parte	Identif. entitate asociată	Act juridic			Valoare ipotecă	Tip monedă
Nume / Denumire	Inițiala tatălui	Prenume						Tip act	Nr. act / data	Emitent		

## 4. NOTĂRI, PROCESE, INTERDICȚII

Tipul notării	Tip act	Nr. act / data	Emitent	Identificator entitate asociată	Imobil împrejmuit / neîmprejmuit	Imobil contestat / necontestat	Alte observații
					neîmprejmuit		

## 5. OBSERVAȚII

Copie spre publicare

Inregistrare sistematică UAT Culciu



## REGISTRUL CADASTRAL AL IMOBILELOR

UAT Culciu

Zonă cooperativizată (Co)

Sector cadastral nr. 97

## 1. DESCRIEREA IMOBILULUI

DATE TEREN										DATE CONSTRUCȚII						
Identificator teren	Adresa imobil	Nr. cadastral	Nr. CF	Suprafața măsurată	Intravilan/extravilan (I/E)	Nr. top	Nr. tarla	Nr. parcelă	Categorie folosință	Suprafața parcelă	Identif. construcție	Cod grupă destinație	Suprafața construită	Nr. niveluri	Nr. CF	Constr. cu acte (DA/NU)
2054	judet SATU MARE, UAT Culciu, Cod postal 447119			5100	E	614/33	-	614/33	A	5100						

## 2. PROPRIETATEA / POSESIA

Titularul dreptului / posesiei			Data nașterii / CUI	Domiciliu / Sediu	Cota parte	Identif. entitate asociată	Cotă parte teren UI	Mod de dobândire	Act juridic			Observații privitoare la proprietar
Nume / Denumire	Inițiala tatălui	Prenume							Tip act	Nr. act / data	Emitent	
CRISTE	G	VASILIU	999999999999999	Neidentificat	1/1	2054		Lege	act administrativ	31-141127/2 4.01.1999	Com Jud Stab Dr Prop Terenurilor	nascut in 1925

## 3. SARCINI / DEZMEMBRĂMINTE

Titular			Data nașterii / CUI	Domiciliu / Sediu	Tipul sarcinii sau al dezmembrămintelor dreptului de proprietate	Cotă parte	Identif. entitate asociată	Act juridic			Valoare ipotecă	Tip monedă
Nume / Denumire	Inițiala tatălui	Prenume						Tip act	Nr. act / data	Emitent		

## 4. NOTĂRI, PROCESE, INTERDICȚII

Tipul notării	Tip act	Nr. act / data	Emitent	Identificator entitate asociată	Imobil împrejmuit / neîmprejmuit	Imobil contestat / necontestat	Alte observații
					neîmprejmuit		

## 5. OBSERVAȚII

Copie spre publicare

Inregistrare sistematică UAT Culciu

Sectorul Cadastral nr. 97

Anul realizării: 2022

AUTORIZARE

Seria RO-SM-F

Nr. 0025/25.11.2010

SZABO A. ANDREI

ALEXANDRU



## REGISTRUL CADASTRAL AL IMOBILELOR

UAT Culciu

Zonă cooperativizată (Co)

Sector cadastral nr. 97

## 1. DESCRIEREA IMOBILULUI

DATE TEREN											DATE CONSTRUCȚII					
Identificator teren	Adresa imobil	Nr. cadastral	Nr. CF	Suprafața măsurată	Intravilan/ extravilan (I/E)	Nr. top	Nr. tarla	Nr. parcelă	Categorie folosință	Suprafața parcelă	Identif. construcție	Cod grupă destinație	Suprafața construită	Nr. niveluri	Nr. CF	Constr. cu acte (DA/NU)
2055	judet SATU MARE, UAT Culciu, Cod postal 447119			4700	E	614/34	-	614/34	A	4700						

## 2. PROPRIETATEA / POSESIA

Titularul dreptului / posesiei			Data nașterii / CUI	Domiciliu / Sediul	Cota parte	Identif. entitate asociată	Cotă parte teren UI	Mod de dobândire	Act juridic			Observații privitoare la proprietar
Nume / Denumire	Inițiala tatălui	Prenume							Tip act	Nr. act / data	Emitent	
TARTA	I	IOAN	9999999999999	Neidentificat	1/1	2055		Lege	act administrativ	31-69029/07 01.1993	Com Jud Stab Dr Prop Terenurilor	

## 3. SARCINI / DEZMEMBRĂMINTE

Titular			Data nașterii / CUI	Domiciliu / Sediul	Tipul sarcinii sau al dezmembrămintelor dreptului de proprietate	Cotă parte	Identif. entitate asociată	Act juridic			Valoare ipotecă	Tip monedă
Nume / Denumire	Inițiala tatălui	Prenume						Tip act	Nr. act / data	Emitent		

## 4. NOTĂRI, PROCESE, INTERDICȚII

Tipul notării	Tip act	Nr. act / data	Emitent	Identificator entitate asociată	Imobil împrejmuit / neîmprejmuit	Imobil contestat / necontestat	Alte observații
					neîmprejmuit		

## 5. OBSERVAȚII

Copie spre publicare



## REGISTRUL CADASTRAL AL IMOBILELOR

UAT Culciu

Sector cadastral nr. 97

Zonă cooperativizată (Co)

## 1. DESCRIEREA IMOBILULUI

DATE TEREN										DATE CONSTRUCȚII						
Identificator teren	Adresa imobil	Nr. cadastral	Nr. CF	Suprafața măsurată	Intravilan/extravilan (I/E)	Nr. top	Nr. tarla	Nr. parcelă	Categorie folosință	Suprafața parcelă	Identif. construcție	Cod grupă destinație	Suprafața construită	Nr. niveluri	Nr. CF	Constr. cu acte (DA/NU)
2056	judet SATU MARE, UAT Culciu, Cod postal 447119	103857	18 N Lipau (IE 103857)	2300	E	614/35	-	614/35	A	2300						

## 2. PROPRIETATEA / POSESIA

Titularul dreptului / posesiei			Data nașterii / CUI	Domiciliu / Sediul	Cota parte	Identif. entitate asociată	Cotă parte teren UI	Mod de dobândire	Act juridic			Observații privitoare la proprietar
Nume / Denumire	Inițiala tatălui	Prenume							Tip act	Nr. act / data	Emitent	
GHICEAN	V	MARIN	9999999999999	Neidentificat	1/1	2056		Lege	act administrativ	31-68961/07.12.1995	Com Jud Stab Dr Prop Terenurilor	nascuta in anul 1959

## 3. SARCINI / DEZMEMBRĂMINTE

Titular			Data nașterii / CUI	Domiciliu / Sediul	Tipul sarcinii sau al dezmembrămintelor dreptului de proprietate	Cotă parte	Identif. entitate asociată	Act juridic			Valoare ipotecă	Tip monedă
Nume / Denumire	Inițiala tatălui	Prenume						Tip act	Nr. act / data	Emitent		

## 4. NOTĂRI, PROCESE, INTERDICȚII

Tipul notării	Tip act	Nr. act / data	Emitent	Identificator entitate asociată	Imobil împrejmuit / neîmprejmuit	Imobil contestat / necontestat	Alte observații
se actualizeaza baza cadastrala a imobilului prin atribuire de numar cadastral	act administrativ	614/35/17.01.2019	BCPI Satu Mare	2056	neîmprejmuit		

## 5. OBSERVAȚII

Copie spre publicare



## REGISTRUL CADASTRAL AL IMOBILELOR

UAT Culciu

Sector cadastral nr. 97

Zonă cooperativizată (Co)

## 1. DESCRIEREA IMOBILULUI

DATE TEREN										DATE CONSTRUCȚII						
Identificator teren	Adresa imobil	Nr. cadastral	Nr. CF	Suprafața măsurată	Intravilan/extravilan (I/E)	Nr. top	Nr. tarla	Nr. parcelă	Categorie folosință	Suprafața parcelă	Identif. construcție	Cod grupă destinație	Suprafața construită	Nr. niveluri	Nr. CF	Constr. cu acte (DA/NU)
2057	judet SATU MARE, UAT Culciu, Cod postal 447119			2400	E	614/24	-	614/24	A	2400						

## 2. PROPRIETATEA / POSESIA

Titularul dreptului / posesiei			Data nașterii / CUI	Domiciliu / Sediul	Cota parte	Identif. entitate asociată	Cotă parte teren UI	Mod de dobândire	Act juridic			Observații privitoare la proprietar
Nume / Denumire	Inițiala tatălui	Prenume							Tip act	Nr. act / data	Emitent	
GHICICEAN	V	IOAN	999999999999999	Neidentificat	1/1	2057		Lege	act administrativ	31-69134/02-02.1993	Com Jud Stab Dr Prop Terenurilor	nascut in 1949

## 3. SARCINI / DEZMEMBRĂMINTE

Titular			Data nașterii / CUI	Domiciliu / Sediul	Tipul sarcinii sau al dezmembrămintelor dreptului de proprietate	Cotă parte	Identif. entitate asociată	Act juridic			Valoare ipotecă	Tip monedă
Nume / Denumire	Inițiala tatălui	Prenume						Tip act	Nr. act / data	Emitent		

## 4. NOTĂRI, PROCESE, INTERDICȚII

Tipul notării	Tip act	Nr. act / data	Emitent	Identificator entitate asociată	Imobil împrejmuit / neîmprejmuit	Imobil contestat / necontestat	Alte observații
					neîmprejmuit		

## 5. OBSERVAȚII

Copie spre publicare

Inregistrare sistematică UAT Culciu



Halio

## REGISTRUL CADASTRAL AL IMOBILELOR

UAT Culciu

Sector cadastral nr. 97

Zonă cooperativizată (Co)

## 1. DESCRIEREA IMOBILULUI

DATE TEREN										DATE CONSTRUCȚII						
Identificator teren	Adresa imobil	Nr. cadastral	Nr. CF	Suprafața măsurată	Intravilan/ extravilan (I/E)	Nr. top	Nr. tarla	Nr. parcelă	Categorie folosință	Suprafața parcelă	Identif. construcție	Cod grupă destinație	Suprafața construită	Nr. niveluri	Nr. CF	Constr. cu acte (DA/NU)
2058	judet SATU MARE, UAT Culciu, Cod postal 447119			4707	E	627a	-	627a	DR	4707						

## 2. PROPRIETATEA / POSESIA

Titularul dreptului / posesiei			Data nașterii / CUI	Domiciliu / Sediul	Cota parte	Identif. entitate asociată	Cotă parte teren UI	Mod de dobândire	Act juridic			Observații privitoare la proprietar
Nume / Denumire	Inițiala tatălui	Prenume							Tip act	Nr. act / data	Emitent	
UAT CULCIU			3897041	judet SATU MARE, UAT Culciu, loc. Culciu Mare, Cod Postal 447119	1/1	2058		Lege	act normativ	7/13.03.1996	Parlamentul Romaniei	

## 3. SARCINI / DEZMEMBRĂMINTE

Titular			Data nașterii / CUI	Domiciliu / Sediul	Tipul sarcinii sau al dezmembrămintelor dreptului de proprietate	Cotă parte	Identif. entitate asociată	Act juridic			Valoare ipotecă	Tip monedă
Nume / Denumire	Inițiala tatălui	Prenume						Tip act	Nr. act / data	Emitent		

## 4. NOTĂRI, PROCESE, INTERDICȚII

Tipul notării	Tip act	Nr. act / data	Emitent	Identificator entitate asociată	Imobil împrejmuit / neîmprejmuit	Imobil contestat / necontestat	Alte observații
					neîmprejmuit		

## 5. OBSERVAȚII

Copie spre publicare

Inregistrare sistematică UAT Culciu



## REGISTRUL CADASTRAL AL IMOBILELOR

UAT Culciu

Sector cadastral nr. 97

Zonă cooperativizată (Co)

## 1. DESCRIEREA IMOBILULUI

DATE TEREN										DATE CONSTRUCȚII						
Identificator teren	Adresa imobil	Nr. cadastral	Nr. CF	Suprafața măsurată	Intravilan/ extravilan (I/E)	Nr. top	Nr. tarla	Nr. parcelă	Categorie folosință	Suprafața parcelă	Identif. construcție	Cod grupă destinație	Suprafața construită	Nr. niveluri	Nr. CF	Constr. cu acte (DA/NU)
2059	judet SATU MARE, UAT Culciu, Cod postal 447119			7805	E	613	-	613	CC	5870						
					E	615	-	615	CC	1935						

## 2. PROPRIETATEA / POSESIA

Titularul dreptului / posesiei			Data nașterii / CUI	Domiciliu / Sediu	Cota parte	Identif. entitate asociată	Cotă parte teren UI	Mod de dobândire	Act juridic			Observații privitoare la proprietar
Nume / Denumire	Inițiala tatălui	Prenume							Tip act	Nr. act / data	Emitent	
UAT CULCIU			3897041	judet SATU MARE, UAT Culciu, loc. Culciu Mare, Cod Postal 447119	1/1	2059		Lege	act normativ	7/13.03.1996	Parlamentul Romaniei	

## 3. SARCINI / DEZMEMBRĂMINTE

Titular			Data nașterii / CUI	Domiciliu / Sediu	Tipul sarcinii sau al dezmembrămintelor dreptului de proprietate	Cotă parte	Identif. entitate asociată	Act juridic			Valoare ipotecă	Tip monedă
Nume / Denumire	Inițiala tatălui	Prenume						Tip act	Nr. act / data	Emitent		

## 4. NOTĂRI, PROCESE, INTERDICȚII

Tipul notării	Tip act	Nr. act / data	Emitent	Identificator entitate asociată	Imobil împrejmuit / neîmprejmuit	Imobil contestat / necontestat	Alte observații
					neîmprejmuit		

## 5. OBSERVAȚII

Copie spre publicare



## REGISTRUL CADASTRAL AL IMOBILELOR

UAT Culciu

Sector cadastral nr. 97

Zonă cooperativizată (Co)

## 1. DESCRIEREA IMOBILULUI

DATE TEREN											DATE CONSTRUCȚII					
Identificator teren	Adresa imobil	Nr. cadastral	Nr. CF	Suprafața măsurată	Intravilan/ extravilan (I/E)	Nr. top	Nr. tarla	Nr. parcelă	Categorie folosință	Suprafața parcelă	Identif. construcție	Cod grupă destinație	Suprafața construită	Nr. niveluri	Nr. CF	Constr. cu acte (DA/NU)
2060	judet SATU MARE, UAT Culciu, Cod postal 447119			22	E	627b	-	627b	CC	22						

## 2. PROPRIETATEA / POSESIA

Titularul dreptului / posesiei			Data nașterii / CUI	Domiciliu / Sediul	Cota parte	Identif. entitate asociată	Cotă parte teren UI	Mod de dobândire	Act juridic			Observații privitoare la proprietar
Nume / Denumire	Inițiala tatălui	Prenume							Tip act	Nr. act / data	Emitent	
UAT CULCIU			3897041	judet SATU MARE, UAT Culciu, loc. Culciu Mare, Cod Postal 447119	1/1	2060		Lege	act normativ	7/13.03.1996	Parlamentul Romaniei	

## 3. SARCINI / DEZMEMBRĂMINTE

Titular			Data nașterii / CUI	Domiciliu / Sediul	Tipul sarcinii sau al dezmembrămintelor dreptului de proprietate	Cotă parte	Identif. entitate asociată	Act juridic			Valoare ipotecă	Tip monedă
Nume / Denumire	Inițiala tatălui	Prenume						Tip act	Nr. act / data	Emitent		

## 4. NOTĂRI, PROCESE, INTERDICȚII

Tipul notării	Tip act	Nr. act / data	Emitent	Identificator entitate asociată	Imobil împrejmuit / neîmprejmuit	Imobil contestat / necontestat	Alte observații
					neîmprejmuit		

## 5. OBSERVAȚII

Copie spre publicare

Inregistrare sistematică UAT Culciu



9/10/2022



## REGISTRUL CADASTRAL AL IMOBILELOR

UAT Culciu

Zonă cooperativizată (Co)

Sector cadastral nr. 97

## 1. DESCRIEREA IMOBILULUI

DATE TEREN										DATE CONSTRUCȚII						
Identificator teren	Adresa imobil	Nr. cadastral	Nr. CF	Suprafața măsurată	Intravilan/extravilan (I/E)	Nr. top	Nr. tarla	Nr. parcelă	Categorie folosință	Suprafața parcelă	Identif. construcție	Cod grupă destinație	Suprafața construită	Nr. niveluri	Nr. CF	Constr. cu acte (DA/NU)
2061	judet SATU MARE, UAT Culciu, Cod postal 447119	108274	108274	14600	E	616/1	-	616/1	A	14600						

## 2. PROPRIETATEA / POSESIA

Titularul dreptului / posesiei			Data nașterii / CUI	Domiciliu / Sediu	Cota parte	Identif. entitate asociată	Cotă parte teren UI	Mod de dobândire	Act juridic			Observații privitoare la proprietar
Nume / Denumire	Inițiala tatălui	Prenume							Tip act	Nr. act / data	Emitent	
TOHATAN		IOAN	999999999999999	Neidentificat	1/1	2061		Lege	act administrativ	31-68148/11 04.1995	Com Jud pt Stab Drept de Propr asupra Terenurilor	nascut in anul 1936

## 3. SARCINI / DEZMEMBRĂMINTE

Titular			Data nașterii / CUI	Domiciliu / Sediu	Tipul sarcinii sau al dezmembrămintelor dreptului de proprietate	Cotă parte	Identif. entitate asociată	Act juridic			Valoare ipotecă	Tip monedă
Nume / Denumire	Inițiala tatălui	Prenume						Tip act	Nr. act / data	Emitent		

## 4. NOTĂRI, PROCESE, INTERDICȚII

Tipul notării	Tip act	Nr. act / data	Emitent	Identificator entitate asociată	Imobil împrejmuit / neîmprejmuit	Imobil contestat / necontestat	Alte observații
					neîmprejmuit		

## 5. OBSERVAȚII

Copie spre publicare



## REGISTRUL CADASTRAL AL IMOBILELOR

UAT Culciu

Zonă cooperativizată (Co)

Sector cadastral nr. 97

## 1. DESCRIEREA IMOBILULUI

DATE TEREN										DATE CONSTRUCȚII						
Identificator teren	Adresa imobil	Nr. cadastral	Nr. CF	Suprafața măsurată	Intravilan/extravilan (I/E)	Nr. top	Nr. tarla	Nr. parcelă	Categorie folosință	Suprafața parcelă	Identif. construcție	Cod grupă destinație	Suprafața construită	Nr. niveluri	Nr. CF	Constr. cu acte (DA/NU)
2062	judet SATU MARE, UAT Culciu, Cod postal 447119			4300	E	612/2	-	612/2	A	4300						

## 2. PROPRIETATEA / POSESIA

Titularul dreptului / posesiei			Data nașterii / CUI	Domiciliu / Sediul	Cota parte	Identif. entitate asociată	Cotă parte teren UI	Mod de dobândire	Act juridic			Observații privitoare la proprietar
Nume / Denumire	Inițiala tatălui	Prenume							Tip act	Nr. act / data	Emitent	
TARTA	G	GHEORGHE - TRAIAN	999999999999999	Neidentificat	1/1	2062		Lege	act administrativ	31-67751/02 08.1994	Com Jud Stab Dr Prop Terenurilor	nascut in 1948

## 3. SARCINI / DEZMEMBRĂMINTE

Titular			Data nașterii / CUI	Domiciliu / Sediul	Tipul sarcinii sau al dezmembrămintelor dreptului de proprietate	Cotă parte	Identif. entitate asociată	Act juridic			Valoare ipotecă	Tip monedă
Nume / Denumire	Inițiala tatălui	Prenume						Tip act	Nr. act / data	Emitent		

## 4. NOTĂRI, PROCESE, INTERDICȚII

Tipul notării	Tip act	Nr. act / data	Emitent	Identificator entitate asociată	Imobil împrejmuit / neîmprejmuit	Imobil contestat / necontestat	Alte observații
					neîmprejmuit		

## 5. OBSERVAȚII

Copie spre publicare

Inregistrare sistematică UAT Culciu

Sectorul Cadastral nr. 97

Anul realizării: 2022

CATEGORIA III

AUTORIZARE

Seria RO-SM-F

Nr. 0025/25.11.2010

SZABO A. ANDREI

ALEXANDRU



## REGISTRUL CADASTRAL AL IMOBILELOR

UAT Culciu

Sector cadastral nr. 97

Zonă cooperativizată (Co)

## 1. DESCRIEREA IMOBILULUI

DATE TEREN										DATE CONSTRUCȚII						
Identificator teren	Adresa imobil	Nr. cadastral	Nr. CF	Suprafața măsurată	Intravilan/extravilan (I/E)	Nr. top	Nr. tarla	Nr. parcelă	Categorie folosință	Suprafața parcelă	Identif. construcție	Cod grupă destinație	Suprafața construită	Nr. niveluri	Nr. CF	Constr. cu acte (DA/NU)
2063	Judet SATU MARE, UAT Culciu, Cod postal 447119	100758	100758	4300	E	616/3	-	616/3	A	4300						

## 2. PROPRIETATEA / POSESIA

Titularul dreptului / posesiei			Data nașterii / CUI	Domiciliu / Sediul	Cota parte	Identif. entitate asociată	Cotă parte teren UI	Mod de dobândire	Act juridic			Observații privitoare la proprietar
Nume / Denumire	Inițiala tatălui	Prenume							Tip act	Nr. act / data	Emitent	
HEMA AGROZOO SRL			27971617	Judet SATU MARE, UAT Culciu, loc. Lipau nr. 66, Cod Postal 447122	1/1	2063		Convenție	act notarial	1611/09.07.2020	CODREAN Adina Gheorghina	

## 3. SARCINI / DEZMEMBRĂMINTE

Titular			Data nașterii / CUI	Domiciliu / Sediul	Tipul sarcinii sau al dezmembrămintelor dreptului de proprietate	Cotă parte	Identif. entitate asociată	Act juridic			Valoare ipotecă	Tip monedă
Nume / Denumire	Inițiala tatălui	Prenume						Tip act	Nr. act / data	Emitent		

## 4. NOTĂRI, PROCESE, INTERDICȚII

Tipul notării	Tip act	Nr. act / data	Emitent	Identificator entitate asociată	Imobil împrejmuit / neîmprejmuit	Imobil contestat / necontestat	Alte observații
					neîmprejmuit		

## 5. OBSERVAȚII

Copie spre publicare



## REGISTRUL CADASTRAL AL IMOBILELOR

UAT Culciu

Sector cadastral nr. 97

Zonă cooperativizată (Co)

## 1. DESCRIEREA IMOBILULUI

DATE TEREN										DATE CONSTRUCȚII						
Identificator teren	Adresa imobil	Nr. cadastral	Nr. CF	Suprafața măsurată	Intravilan/ extravilan (I/E)	Nr. top	Nr. tarla	Nr. parcelă	Categorie folosință	Suprafața parcelă	Identif. construcție	Cod grupă destinație	Suprafața construită	Nr. niveluri	Nr. CF	Constr. cu acte (DA/NU)
2064	judet SATU MARE, UAT Culciu, Cod postal 447119			4100	E	616/4	-	616/4	A	4100						

## 2. PROPRIETATEA / POSESIA

Titularul dreptului / posesiei			Data nașterii / CUI	Domiciliu / Sediul	Cota parte	Identif. entitate asociată	Cotă parte teren UI	Mod de dobândire	Act juridic			Observații privitoare la proprietar
Nume / Denumire	Inițiala tatălui	Prenume							Tip act	Nr. act / data	Emitent	
POP	T	MIRCEA	999999999999999	Neidentificat	1/1	2064		Lege	act administrativ	31-141083/0 4.04.1996	Com Jud Stab Dr Prop Terenurilor	nascut in 1958

## 3. SARCINI / DEZMEMBRĂMINTE

Titular			Data nașterii / CUI	Domiciliu / Sediul	Tipul sarcinii sau al dezmembrămintelor dreptului de proprietate	Cotă parte	Identif. entitate asociată	Act juridic			Valoare ipotecă	Tip monedă
Nume / Denumire	Inițiala tatălui	Prenume						Tip act	Nr. act / data	Emitent		

## 4. NOTĂRI, PROCESE, INTERDICȚII

Tipul notării	Tip act	Nr. act / data	Emitent	Identificator entitate asociată	Imobil împrejmuit / neîmprejmuit	Imobil contestat / necontestat	Alte observații
					neîmprejmuit		

## 5. OBSERVAȚII

Copie spre publicare

Inregistrare sistematică UAT Culciu



## REGISTRUL CADASTRAL AL IMOBILELOR

UAT Culciu

Sector cadastral nr. 97

Zonă cooperativizată (Co)

## 1. DESCRIEREA IMOBILULUI

DATE TEREN										DATE CONSTRUCȚII						
Identificator teren	Adresa imobil	Nr. cadastral	Nr. CF	Suprafața măsurată	Intravilan/ extravilan (I/E)	Nr. top	Nr. tarla	Nr. parcelă	Categorie folosință	Suprafața parcelă	Identif. construcție	Cod grupă destinație	Suprafața construită	Nr. niveluri	Nr. CF	Constr. cu acte (DA/NU)
2065	judet SATU MARE, UAT Culciu, Cod postal 447119			4100	E	616/5	-	616/5	A	4100						

## 2. PROPRIETATEA / POSESIA

Titularul dreptului / posesiei			Data nașterii / CUI	Domiciliu / Sediul	Cota parte	Identif. entitate asociată	Cotă parte teren UI	Mod de dobândire	Act juridic			Observații privitoare la proprietar
Nume / Denumire	Inițiala tatălui	Prenume							Tip act	Nr. act / data	Emitent	
FERNEA	F	MARIA	999999999999999	Neidentificat	1/1	2065		Lege	act administrativ	31-69054/07 01.1993	Com Jud Stab Dr Prop Terenurilor	

## 3. SARCINI / DEZMEMBRĂMINTE

Titular			Data nașterii / CUI	Domiciliu / Sediul	Tipul sarcinii sau al dezmembrămintelor dreptului de proprietate	Cotă parte	Identif. entitate asociată	Act juridic			Valoare ipotecă	Tip monedă
Nume / Denumire	Inițiala tatălui	Prenume						Tip act	Nr. act / data	Emitent		

## 4. NOTĂRI, PROCESE, INTERDICȚII

Tipul notării	Tip act	Nr. act / data	Emitent	Identificator entitate asociată	Imobil împrejmuit / neîmprejmuit	Imobil contestat / necontestat	Alte observații
					neîmprejmuit		

## 5. OBSERVAȚII

Copie spre publicare

Inregistrare sistematica UAT Culciu



## REGISTRUL CADASTRAL AL IMOBILELOR

UAT Culciu

Zonă cooperativizată (Co)

Sector cadastral nr. 97

## 1. DESCRIEREA IMOBILULUI

DATE TEREN										DATE CONSTRUCȚII						
Identificator teren	Adresa imobil	Nr. cadastral	Nr. CF	Suprafața măsurată	Intravilan/extravilan (I/E)	Nr. top	Nr. tarla	Nr. parcelă	Categorie folosință	Suprafața parcelă	Identif. construcție	Cod grupă destinație	Suprafața construită	Nr. niveluri	Nr. CF	Constr. cu acte (DA/NU)
2066	judet SATU MARE, UAT Culciu, Cod postal 447119	103297	196 N Lipau (IE 103297)	8200	E	616/6	-	616/6	A	8200						

## 2. PROPRIETATEA / POSESIA

Titularul dreptului / posesiei			Data nașterii / CUI	Domiciliu / Sediul	Cota parte	Identif. entitate asociată	Cotă parte teren UI	Mod de dobândire	Act juridic			Observații privitoare la proprietar
Nume / Denumire	Inițiala tatălui	Prenume							Tip act	Nr. act / data	Emitent	
FERMA MARIA SRL			641021	judet SATU MARE, UAT Culciu, loc. Culciu Mic nr. 66, Cod Postal 447122	1/1	2066		Conventie	act notarial	1269/20.05.2021	Botea Dumitru	

## 3. SARCINI / DEZMEMBRĂMINTE

Titular			Data nașterii / CUI	Domiciliu / Sediul	Tipul sarcinii sau al dezmembrămintelor dreptului de proprietate	Cotă parte	Identif. entitate asociată	Act juridic			Valoare ipotecă	Tip monedă
Nume / Denumire	Inițiala tatălui	Prenume						Tip act	Nr. act / data	Emitent		

## 4. NOTĂRI, PROCESE, INTERDICȚII

Tipul notării	Tip act	Nr. act / data	Emitent	Identificator entitate asociată	Imobil împrejmuit / neîmprejmuit	Imobil contestat / necontestat	Alte observații
					neîmprejmuit		

## 5. OBSERVAȚII

Copie spre publicare



## REGISTRUL CADASTRAL AL IMOBILELOR

UAT Culciu

Zonă cooperativizată (Co)

Sector cadastral nr. 97

## 1. DESCRIEREA IMOBILULUI

DATE TEREN										DATE CONSTRUCȚII						
Identificator teren	Adresa imobil	Nr. cadastral	Nr. CF	Suprafața măsurată	Intravilan/ extravilan (I/E)	Nr. top	Nr. tarla	Nr. parcelă	Categorie folosință	Suprafața parcelă	Identif. construcție	Cod grupă destinație	Suprafața construită	Nr. niveluri	Nr. CF	Constr. cu acte (DA/NU)
2067	judet SATU MARE, UAT Culciu, Cod postal 447119	106002	62 N Lipau (IE 106002)	8200	E	616/7	-	616/7	A	8200						

## 2. PROPRIETATEA / POSESIA

Titularul dreptului / posesiei			Data nașterii / CUI	Domiciliu / Sediu	Cota parte	Identif. entitate asociată	Cotă parte teren UI	Mod de dobândire	Act juridic			Observații privitoare la proprietar
Nume / Denumire	Inițiala tatălui	Prenume							Tip act	Nr. act / data	Emitent	
ANDREICA		CORNEL LUCIAN	999999999999999	Neidentificat	1/1	2067		Convenție	act notarial	441/09.02.2001	NP DONCA RODICA	si sotia
ANDREICA		MARIA ANA	999999999999999	Neidentificat				Convenție	act notarial	441/09.02.2001	NP DONCA RODICA	

## 3. SARCINI / DEZMEMBRĂMINTE

Titular			Data nașterii / CUI	Domiciliu / Sediu	Tipul sarcinii sau al dezmembrămintelor dreptului de proprietate	Cotă parte	Identif. entitate asociată	Act juridic			Valoare ipotecă	Tip monedă
Nume / Denumire	Inițiala tatălui	Prenume						Tip act	Nr. act / data	Emitent		
ANDREICA		GHEORGHE	999999999999999	Neidentificat	UZUFRACT VIAGER	1/1	2067	act notarial	441/09/02/2001	NP Donca Rodica		

## 4. NOTĂRI, PROCESE, INTERDICȚII

Tipul notării	Tip act	Nr. act / data	Emitent	Identificator entitate asociată	Imobil împrejmuit / neîmprejmuit	Imobil contestat / necontestat	Alte observații
					neîmprejmuit		

## 5. OBSERVAȚII

Copie spre publicare



## REGISTRUL CADASTRAL AL IMOBILELOR

UAT Culciu

Sector cadastral nr. 97


Zonă cooperativizată (Co)

## 1. DESCRIEREA IMOBILULUI

DATE TEREN										DATE CONSTRUCȚII						
Identificator teren	Adresa imobil	Nr. cadastral	Nr. CF	Suprafața măsurată	Intravilan/extravilan (I/E)	Nr. top	Nr. tarla	Nr. parcelă	Categorie folosință	Suprafața parcelă	Identif. construcție	Cod grupă destinație	Suprafața construită	Nr. niveluri	Nr. CF	Constr. cu acte (DA/NU)
2068	judet SATU MARE, UAT Culciu, Cod postal 447119	104329	104329	4600	E	616/8	-	616/8	A	4600						

## 2. PROPRIETATEA / POSESIA

Titularul dreptului / posesiei			Data nașterii / CUI	Domiciliu / Sediu	Cota parte	Identif. entitate asociată	Cotă parte teren UI	Mod de dobândire	Act juridic			Observații privitoare la proprietar
Nume / Denumire	Inițiala tatălui	Prenume							Tip act	Nr. act / data	Emitent	
BLAGA		GHEORGHE - VASIL	07.12.1956	Romania, Descriere Austria	1/8	2068		Sucesiune	act notarial	173/08.12.2021	DONCA ANEMONA	
BLAGA		CORNEL	15.01.1960	judet SATU MARE, UAT Satu Mare, loc. Satu Mare, al UNIVERSULUI, Cod Postal 440161, bloc B2, ap. 14	1/8	2068		Sucesiune	act notarial	173/08.12.2021	DONCA ANEMONA	
BLAGA		DOREL - MIRCEA	08.02.1967	judet SATU MARE, UAT Satu Mare, loc. Satu Mare, b-dul MUNCII, Cod Postal 440170, bloc H20, ap. 8	1/8	2068		Sucesiune	act notarial	173/08.12.2021	DONCA ANEMONA	
IUHAS		ANGELA - MONICA	26.07.1970	judet SATU MARE, UAT Satu Mare, loc. Satu Mare, str AMBUDULUI nr 12, Cod Postal 440238	1/8	2068		Sucesiune	act notarial	173/08.12.2021	DONCA ANEMONA	
BLAGA		GHEORGHE - VASIL	07.12.1956	Romania, Descriere Austria	1/8	2068		Sucesiune	act notarial	173/08.12.2021	DONCA ANEMONA	
BLAGA		CORNEL	15.01.1960	judet SATU MARE, UAT Satu Mare, loc. Satu Mare, al UNIVERSULUI, Cod Postal 440161, bloc B2, ap. 14	1/8	2068		Sucesiune	act notarial	173/08.12.2021	DONCA ANEMONA	
BLAGA		DOREL - MIRCEA	08.02.1967	judet SATU MARE, UAT Satu Mare, loc. Satu Mare, b-dul MUNCII, Cod Postal 440170, bloc H20, ap. 8	1/8	2068		Sucesiune	act notarial	173/08.12.2021	DONCA ANEMONA	





IUHAS	ANGELA - MONICA	26.07.1970	judet SATU MARE, L. Satu Mare, loc. Satu Mare, str. AMBUDULUI nr 12, Cod Postal 440238	1/8	2068	Sucesiune	act notarial	173/08.12.2021	DONCA ANEMONA
-------	-----------------	------------	--	-----	------	-----------	--------------	----------------	---------------

### 3. SARCINI / DEZMEMBRĂMINTE

Titular			Data nașterii / CUI	Domiciliu / Sediul	Tipul sarcinii sau al dezmembrămintelor dreptului de proprietate	Cotă parte	Identif. entitate asociată	Act juridic			Valoare ipotecă	Tip monedă
Nume / Denumire	Inițiala tatălui	Prenume						Tip act	Nr. act / data	Emitent		

### 4. NOTĂRI, PROCESE, INTERDICȚII

Tipul notării	Tip act	Nr. act / data	Emitent	Identificator entitate asociată	Imobil împrejmuit / neîmprejmuit	Imobil contestat / necontestat	Alte observații
					neîmprejmuit		

### 5. OBSERVAȚII

Copie spre publicare

Inregistrare sistematica UAT Culciu  
Sectorul Cadastral nr. 97  
Anul realizarii: 2022



## REGISTRUL CADASTRAL AL IMOBILELOR

Sector cadastral nr. 97

UAT Culciu

Zonă cooperativizată (Co)

## 1. DESCRIEREA IMOBILULUI

DATE TEREN											DATE CONSTRUCȚII					
Identificator teren	Adresa imobil	Nr. cadastral	Nr. CF	Suprafața măsurată	Intravilan/ extravilan (I/E)	Nr. top	Nr. tarla	Nr. parcelă	Categorie folosință	Suprafața parcelă	Identif. construcție	Cod grupă destinație	Suprafața construită	Nr. niveluri	Nr. CF	Constr. cu acte (DA/NU)
2069	judet SATU MARE, UAT Culciu, Cod postal 447119	100869	100869	4300	E	616/9	-	616/9	A	4300						

## 2. PROPRIETATEA / POSESIA

Titularul dreptului / posesiei			Data nașterii / CUI	Domiciliu / Sediu	Cota parte	Identif. entitate asociată	Cotă parte teren UI	Mod de dobândire	Act juridic			Observații privitoare la proprietar
Nume / Denumire	Inițiala tatălui	Prenume							Tip act	Nr. act / data	Emitent	
RUS		ALINA MIRELA	24.01.1976	Neidentificat	1/1	2069		Convenție	act notarial	524/08.02.2013	PETRUCA ECATERINA SUSANA	casatorita - bun propriu

## 3. SARCINI / DEZMEMBRĂMINTE

Titular			Data nașterii / CUI	Domiciliu / Sediu	Tipul sarcinii sau al dezmembrămintelor dreptului de proprietate	Cotă parte	Identif. entitate asociată	Act juridic			Valoare ipotecă	Tip monedă
Nume / Denumire	Inițiala tatălui	Prenume						Tip act	Nr. act / data	Emitent		

## 4. NOTĂRI, PROCESE, INTERDICȚII

Tipul notării	Tip act	Nr. act / data	Emitent	Identificator entitate asociată	Imobil împrejmuit / neimprejmuit	Imobil contestat / necontestat	Alte observații
					neimprejmuit		

## 5. OBSERVAȚII

Copie spre publicare

Inregistrare sistematică UAT Culciu

Sectorul Cadastral nr. 97

Anul realizării: 2022



## REGISTRUL CADASTRAL AL IMOBILELOR

UAT Culciu

Zonă cooperativizată (Co)

Sector cadastral nr. 97

## 1. DESCRIEREA IMOBILULUI

DATE TEREN										DATE CONSTRUCȚII						
Identificator teren	Adresa imobil	Nr. cadastral	Nr. CF	Suprafața măsurată	Intravilan/ extravilan (I/E)	Nr. top	Nr. tarla	Nr. parcelă	Categorie folosință	Suprafața parcelă	Identif. construcție	Cod grupă destinație	Suprafața construită	Nr. niveluri	Nr. CF	Constr. cu acte (DA/NU)
2070	judet SATU MARE, UAT Culciu, Cod postal 447119	105769	91 N Lipau (IE 105769)	9200	E	616/10	-	616/10	A	9200						

## 2. PROPRIETATEA / POSESIA

Titularul dreptului / posesiei			Data nașterii / CUI	Domiciliu / Sediul	Cota parte	Identif. entitate asociată	Cotă parte teren UI	Mod de dobândire	Act juridic			Observații privitoare la proprietar
Nume / Denumire	Inițiala tatălui	Prenume							Tip act	Nr. act / data	Emitent	
RATYIS		GYORGY	9999999999999	Neidentificat	1/1	2070		Convenție	act notarial	424/19.02.2002	NP Candrea Iusco Carmen	si sotia
RATYIS		FLOARE	9999999999999	Neidentificat				Convenție	act notarial	424/19.02.2002	NP Candrea Iusco Carmen	

## 3. SARCINI / DEZMEMBRĂMINTE

Titular			Data nașterii / CUI	Domiciliu / Sediul	Tipul sarcinii sau al dezmembrămintelor dreptului de proprietate	Cotă parte	Identif. entitate asociată	Act juridic			Valoare ipotecă	Tip monedă
Nume / Denumire	Inițiala tatălui	Prenume						Tip act	Nr. act / data	Emitent		

## 4. NOTĂRI, PROCESE, INTERDICȚII

Tipul notării	Tip act	Nr. act / data	Emitent	Identificator entitate asociată	Imobil împrejmuit / neîmprejmuit	Imobil contestat / necontestat	Alte observații
					neîmprejmuit		

## 5. OBSERVAȚII

Copie spre publicare



## REGISTRUL CADASTRAL AL IMOBILELOR

UAT Culciu

Zonă cooperativizată (Co)

Sector cadastral nr. 97

## 1. DESCRIEREA IMOBILULUI

DATE TEREN											DATE CONSTRUCȚII					
Identificator teren	Adresa imobil	Nr. cadastral	Nr. CF	Suprafața măsurată	Intravilan/ extravilan (I/E)	Nr. top	Nr. tarla	Nr. parcelă	Categorie folosință	Suprafața parcelă	Identif. construcție	Cod grupă destinație	Suprafața construită	Nr. niveluri	Nr. CF	Constr. cu acte (DA/NU)
2071	judet SATU MARE, UAT Culciu, Cod postal 447119	100303	217 N Lipau (IE 100303)	7000	E	616/11	-	616/11	A	7000						

## 2. PROPRIETATEA / POSESIA

Titularul dreptului / posesiei			Data nașterii / CUI	Domiciliu / Sediul	Cota parte	Identif. entitate asociată	Cotă parte teren UI	Mod de dobândire	Act juridic			Observații privitoare la proprietar
Nume / Denumire	Inițiala tatălui	Prenume							Tip act	Nr. act / data	Emitent	
MIRISAN		I AUGUSTIN	9999999999999	Neidentificat	1/1	2071		Lege	act administrativ	31-69000/04-04.1996	Com Jud Stab Dr Prop Terenurilor	

## 3. SARCINI / DEZMEMBRĂMINTE

Titular			Data nașterii / CUI	Domiciliu / Sediul	Tipul sarcinii sau al dezmembrămintelor dreptului de proprietate	Cotă parte	Identif. entitate asociată	Act juridic			Valoare ipotecă	Tip monedă
Nume / Denumire	Inițiala tatălui	Prenume						Tip act	Nr. act / data	Emitent		

## 4. NOTĂRI, PROCESE, INTERDICȚII

Tipul notării	Tip act	Nr. act / data	Emitent	Identificator entitate asociată	Imobil Imprejmuit / neimprejmuit	Imobil contestat / necontestat	Alte observații
					neimprejmuit		

## 5. OBSERVAȚII

Copie spre publicare

Inregistrare sistematică UAT Culciu

Sectorul Cadastral nr. 97

Anul realizării: 2022



CASA III

## REGISTRUL CADASTRAL AL IMOBILELOR

UAT Culciu

Zonă cooperativizată (Co)

Sector cadastral nr. 97

## 1. DESCRIEREA IMOBILULUI

DATE TEREN										DATE CONSTRUCȚII						
Identificator teren	Adresa imobil	Nr. cadastral	Nr. CF	Suprafața măsurată	Intravilan/ extravilan (I/E)	Nr. top	Nr. tarla	Nr. parcelă	Categorie folosință	Suprafața parcelă	Identif. construcție	Cod grupă destinație	Suprafața construită	Nr. niveluri	Nr. CF	Constr. cu acte (DA/NU)
2072	judet SATU MARE, UAT Culciu, Cod postal 447119	105493	646 N Culciu (IE 105493)	7000	E	616/12	-	616/12	A	7000						

## 2. PROPRIETATEA / POSESIA

Titularul dreptului / posesiei			Data nașterii / CUI	Domiciliu / Sediu	Cota parte	Identif. entitate asociată	Cotă parte teren UI	Mod de dobândire	Act juridic			Observații privitoare la proprietar
Nume / Denumire	Inițiala tatălui	Prenume							Tip act	Nr. act / data	Emitent	
MOLDOVAN-FOX		CECILIA MARGARETA ALEXANDRINA	9999999999999	Neidentificat	1/1	2072		Succeșiune	act notarial	127/18.09.2003	NP Mircea Voinea	

## 3. SARCINI / DEZMEMBRĂMINTE

Titular			Data nașterii / CUI	Domiciliu / Sediu	Tipul sarcinii sau al dezmembrămintelor dreptului de proprietate	Cotă parte	Identif. entitate asociată	Act juridic			Valoare ipotecă	Tip monedă
Nume / Denumire	Inițiala tatălui	Prenume						Tip act	Nr. act / data	Emitent		

## 4. NOTĂRI, PROCESE, INTERDICȚII

Tipul notării	Tip act	Nr. act / data	Emitent	Identificator entitate asociată	Imobil împrejmuit / neimprejmuit	Imobil contestat / necontestat	Alte observații
					neimprejmuit		

## 5. OBSERVAȚII

Copie spre publicare

Inregistrare sistematica UAT Culciu  
Sectorul Cadastral nr. 97



## REGISTRUL CADASTRAL AL IMOBILELOR

Sector cadastral nr. 97

UAT Culciu

Zonă cooperativizată (Co)

## 1. DESCRIEREA IMOBILULUI

DATE TEREN										DATE CONSTRUCȚII						
Identificator teren	Adresa imobil	Nr. cadastral	Nr. CF	Suprafața măsurată	Intravilan/extravilan (I/E)	Nr. top	Nr. tarla	Nr. parcelă	Categorie folosință	Suprafața parcelă	Identif. construcție	Cod grupă destinație	Suprafața construită	Nr. niveluri	Nr. CF	Constr. cu acte (DA/NU)
2073	judet SATU MARE, UAT Culciu, Cod postal 447119			2100	E	616/13	-	616/13	A	2100						

## 2. PROPRIETATEA / POSESIA

Titularul dreptului / posesiei			Data nașterii / CUI	Domiciliu / Sediul	Cota parte	Identif. entitate asociată	Cotă parte teren UI	Mod de dobândire	Act juridic			Observații privitoare la proprietar
Nume / Denumire	Inițiala tatălui	Prenume							Tip act	Nr. act / data	Emitent	
CRUCERU	A	ILEANA ALEXANDRINA	9999999999999	Neidentificat	1/1	2073		Lege	act administrativ	31-68999/04.04.1996	Com Jud Stab Dr Prop Terenurilor	nascuta in 1960

## 3. SARCINI / DEZMEMBRĂMINTE

Titular			Data nașterii / CUI	Domiciliu / Sediul	Tipul sarcinii sau al dezmembrămintelor dreptului de proprietate	Cotă parte	Identif. entitate asociată	Act juridic			Valoare ipotecă	Tip monedă
Nume / Denumire	Inițiala tatălui	Prenume						Tip act	Nr. act / data	Emitent		

## 4. NOTĂRI, PROCESE, INTERDICȚII

Tipul notării	Tip act	Nr. act / data	Emitent	Identificator entitate asociată	Imobil împrejmuit / neimprejmuit	Imobil contestat / necontestat	Alte observații
					neimprejmuit		

## 5. OBSERVAȚII

Copie spre publicare

Inregistrare sistematică UAT Culciu



## REGISTRUL CADASTRAL AL IMOBILELOR

UAT Culciu

Sector cadastral nr. 97

Zonă cooperativizată (Co)

## 1. DESCRIEREA IMOBILULUI

DATE TEREN											DATE CONSTRUCȚII					
Identificator teren	Adresa imobil	Nr. cadastral	Nr. CF	Suprafața măsurată	Intravilan/ extravilan (I/E)	Nr. top	Nr. tarfa	Nr. parcelă	Categorie folosință	Suprafața parcelă	Identif. construcție	Cod grupă destinație	Suprafața construită	Nr. niveluri	Nr. CF	Constr. cu acte (DA/NU)
2074	judet SATU MARE, UAT Culciu, Cod postal 447119	104691	52 N Lipau (IE 104691)	16200	E	616/14	-	616/14	A	16200						

## 2. PROPRIETATEA / POSESIA

Titularul dreptului / posesiei			Data nașterii / CUI	Domiciliu / Sediul	Cota parte	Identif. entitate asociată	Cotă parte teren UI	Mod de dobândire	Act juridic			Observații privitoare la proprietar
Nume / Denumire	Inițiala tatălui	Prenume							Tip act	Nr. act / data	Emitent	
COTUTIU	A	LIGIA IOANA	9999999999999	Neidentificat	1/1	2074		Convenție	act notarial	4817/27.07.2000	NP Ileana Botea	

## 3. SARCINI / DEZMEMBRĂMINTE

Titular			Data nașterii / CUI	Domiciliu / Sediul	Tipul sarcinii sau al dezmembrămintelor dreptului de proprietate	Cotă parte	Identif. entitate asociată	Act juridic			Valoare ipotecă	Tip monedă
Nume / Denumire	Inițiala tatălui	Prenume						Tip act	Nr. act / data	Emitent		

## 4. NOTĂRI, PROCESE, INTERDICȚII

Tipul notării	Tip act	Nr. act / data	Emitent	Identificator entitate asociată	Imobil împrejmuit / neîmprejmuit	Imobil contestat / necontestat	Alte observații
					neîmprejmuit		

## 5. OBSERVAȚII

Copie spre publicare



## REGISTRUL CADASTRAL AL IMOBILELOR

Sector cadastral nr. 97

UAT Culciu  
Zonă cooperativizată (Co)

## 1. DESCRIEREA IMOBILULUI

DATE TEREN										DATE CONSTRUCȚII						
Identificator teren	Adresa imobil	Nr. cadastral	Nr. CF	Suprafața măsurată	Intravilan/ extravilan (I/E)	Nr. top	Nr. tarla	Nr. parcelă	Categorie folosință	Suprafața parcelă	Identif. construcție	Cod grupă destinație	Suprafața construită	Nr. niveluri	Nr. CF	Constr. cu acte (DA/NU)
2075	judet SATU MARE, UAT Culciu, Cod postal 447119			6400	E	616/15	-	616/15	A	6400						

## 2. PROPRIETATEA / POSESIA

Titularul dreptului / posesiei			Data nașterii / CUI	Domiciliu / Sediul	Cota parte	Identif. entitate asociată	Cotă parte teren UI	Mod de dobândire	Act juridic			Observații privitoare la proprietar
Nume / Denumire	Inițiala tatălui	Prenume							Tip act	Nr. act / data	Emitent	
VERES	G	GHEORGHE	9999999999999	Neidentificat	1/1	2075		Lege	act administrativ	31-141062/1 6.07.1996	Com Jud Stab Dr Prop Terenurilor	nascut in 1951

## 3. SARCINI / DEZMEMBRĂMINTE

Titular			Data nașterii / CUI	Domiciliu / Sediul	Tipul sarcinii sau al dezmembrămintelor dreptului de proprietate	Cotă parte	Identif. entitate asociată	Act juridic			Valoare ipotecă	Tip monedă
Nume / Denumire	Inițiala tatălui	Prenume						Tip act	Nr. act / data	Emitent		

## 4. NOTĂRI, PROCESE, INTERDICȚII

5. OBSERVAȚII							
Tipul notării	Tip act	Nr. act / data	Emitent	Identificator entitate asociată	Imobil împrejmuit / neimprejmuit	Imobil contestat / necontestat	Alte observații
					neimprejmuit		

Copie spre publicare





## REGISTRUL CADASTRAL AL IMOBILELOR

Sector cadastral nr. 97

UAT Culciu

Zonă cooperativizată (Co)

## 1. DESCRIEREA IMOBILULUI

DATE TEREN											DATE CONSTRUCȚII					
Identificator teren	Adresa imobil	Nr. cadastral	Nr. CF	Suprafața măsurată	Intravilan/extravilan (I/E)	Nr. top	Nr. tarla	Nr. parcelă	Categorie folosință	Suprafața parcelă	Identif. construcție	Cod grupă destinație	Suprafața construită	Nr. niveluri	Nr. CF	Constr. cu acte (DA/NU)
2076	judet SATU MARE, UAT Culciu, Cod postal 447119			3000	E	616/16	-	616/16	A	3000						

## 2. PROPRIETATEA / POSESIA

Titularul dreptului / posesiei			Data nașterii / CUI	Domiciliu / Sediu	Cota parte	Identif. entitate asociată	Cotă parte teren UI	Mod de dobândire	Act juridic			Observații privitoare la proprietar
Nume / Denumire	Inițiala tatălui	Prenume							Tip act	Nr. act / data	Emitent	
ROATIS	F	VASILE	9999999999999	Neidentificat	1/1	2076		Lege	act administrativ	31-69101/14.01.1993	Com Jud Stab Dr Prop Terenurilor	

## 3. SARCINI / DEZMEMBRĂMINTE

Titular			Data nașterii / CUI	Domiciliu / Sediu	Tipul sarcinii sau al dezmembrămintelor dreptului de proprietate	Cotă parte	Identif. entitate asociată	Act juridic			Valoare ipotecă	Tip monedă
Nume / Denumire	Inițiala tatălui	Prenume						Tip act	Nr. act / data	Emitent		

## 4. NOTĂRI, PROCESE, INTERDICȚII

Tipul notării	Tip act	Nr. act / data	Emitent	Identificator entitate asociată	Imobil împrejmuit / neimprejmuit	Imobil contestat / necontestat	Alte observații
					neimprejmuit		

## 5. OBSERVAȚII

Copie spre publicare



## REGISTRUL CADASTRAL AL IMOBILELOR

Sector cadastral nr. 97

UAT Culciu

Zonă cooperativizată (Co)

## 1. DESCRIEREA IMOBILULUI

DATE TEREN											DATE CONSTRUCȚII					
Identificator teren	Adresa imobil	Nr. cadastral	Nr. CF	Suprafața măsurată	Intravilan/extravilan (I/E)	Nr. top	Nr. tarla	Nr. parcelă	Categorie folosință	Suprafața parcelă	Identif. construcție	Cod grupă destinație	Suprafața construită	Nr. niveluri	Nr. CF	Constr. cu acte (DA/NU)
2077	judet SATU MARE, UAT Culciu, Cod postal 447119			3000	E	616/17	-	616/17	A	3000						

## 2. PROPRIETATEA / POSESIA

Titularul dreptului / posesiei			Data nașterii / CUI	Domiciliu / Sediul	Cota parte	Identif. entitate asociată	Cotă parte teren UI	Mod de dobândire	Act juridic			Observații privitoare la proprietar
Nume / Denumire	Inițiala tatălui	Prenume							Tip act	Nr. act / data	Emitent	
ROATIS	I	GHEORGHE	9999999999999	Neidentificat	1/1	2077		Lege	act administrativ	31-69102/02.02.1993	Com Jud Stab Dr Prop Terenurilor	

## 3. SARCINI / DEZMEMBRĂMINTE

Titular			Data nașterii / CUI	Domiciliu / Sediul	Tipul sarcinii sau al dezmembrămintelor dreptului de proprietate	Cotă parte	Identif. entitate asociată	Act juridic			Valoare ipotecă	Tip monedă
Nume / Denumire	Inițiala tatălui	Prenume						Tip act	Nr. act / data	Emitent		

## 4. NOTĂRI, PROCESE, INTERDICȚII

Tipul notării	Tip act	Nr. act / data	Emitent	Identificator entitate asociată	Imobil împrejmuit / neîmprejmuit	Imobil contestat / necontestat	Alte observații
					neîmprejmuit		

## 5. OBSERVAȚII

Copie spre publicare



## REGISTRUL CADASTRAL AL IMOBILELOR

UAT Culciu

Zonă cooperativizată (Co)

Sector cadastral nr. 97

## 1. DESCRIEREA IMOBILULUI

DATE TEREN										DATE CONSTRUCȚII						
Identificator teren	Adresa imobil	Nr. cadastral	Nr. CF	Suprafața măsurată	Intravilan/extravilan (I/E)	Nr. top	Nr. tarla	Nr. parcelă	Categorie folosință	Suprafața parcelă	Identif. construcție	Cod grupă destinație	Suprafața construită	Nr. niveluri	Nr. CF	Constr. cu acte (DA/NU)
2078	judet SATU MARE, UAT Culciu, Cod postal 447119			9800	E	616/18	-	616/18	A	9800						

## 2. PROPRIETATEA / POSESIA

Titularul dreptului / posesiei			Data nașterii / CUI	Domiciliu / Sediu	Cota parte	Identif. entitate asociată	Cotă parte teren UI	Mod de dobândire	Act juridic			Observații privitoare la proprietar
Nume / Denumire	Inițiala tatălui	Prenume							Tip act	Nr. act / data	Emitent	
BOITOR	I	FLORE	9999999999999	Neidentificat	1/1	2078		Lege	act administrativ	31-68138/11.04.1995	Com Jud Stab Dr Prop Terenurilor	nascuta in 1928

## 3. SARCINI / DEZMEMBRĂMINTE

Titular			Data nașterii / CUI	Domiciliu / Sediu	Tipul sarcinii sau al dezmembrămintelor dreptului de proprietate	Cotă parte	Identif. entitate asociată	Act juridic			Valoare ipotecă	Tip monedă
Nume / Denumire	Inițiala tatălui	Prenume						Tip act	Nr. act / data	Emitent		

## 4. NOTĂRI, PROCESE, INTERDICȚII

Tipul notării	Tip act	Nr. act / data	Emitent	Identificator entitate asociată	Imobil împrejmuit / neîmprejmuit	Imobil contestat / necontestat	Alte observații
					neîmprejmuit		

## 5. OBSERVAȚII

Copie spre publicare



## REGISTRUL CADASTRAL AL IMOBILELOR

UAT Culciu

Zonă cooperativizată (Co)

Sector cadastral nr. 97

## 1. DESCRIEREA IMOBILULUI

DATE TEREN											DATE CONSTRUCȚII					
Identificator teren	Adresa imobil	Nr. cadastral	Nr. CF	Suprafața măsurată	Intravilan/ extravilan (I/E)	Nr. top	Nr. tarla	Nr. parcelă	Categorie folosință	Suprafața parcelă	Identif. construcție	Cod grupă destinație	Suprafața construită	Nr. niveluri	Nr. CF	Constr. cu acte (DA/NU)
2079	judet SATU MARE, UAT Culciu, Cod postal 447119			10000	E	616/19	-	616/19	A	10000						

## 2. PROPRIETATEA / POSESIA

Titularul dreptului / posesiei			Data nașterii / CUI	Domiciliu / Sediul	Cota parte	Identif. entitate asociată	Cotă parte teren UI	Mod de dobândire	Act juridic			Observații privitoare la proprietar
Nume / Denumire	Inițiala tatălui	Prenume							Tip act	Nr. act / data	Emitent	
UAT CULCIU			3897041	judet SATU MARE, UAT Culciu, loc. Culciu Mare, Cod Postal 447119	1/1	2079		Lege	act normativ	7/13.03.1996	Parlament	

## 3. SARCINI / DEZMEMBRĂMINTE

Titular			Data nașterii / CUI	Domiciliu / Sediul	Tipul sarcinii sau al dezmembrămintelor dreptului de proprietate	Cotă parte	Identif. entitate asociată	Act juridic			Valoare ipotecă	Tip monedă
Nume / Denumire	Inițiala tatălui	Prenume						Tip act	Nr. act / data	Emitent		

## 4. NOTĂRI, PROCESE, INTERDICȚII

Tipul notării	Tip act	Nr. act / data	Emitent	Identificator entitate asociată	Imobil împrejmuit / neimprejmuit	Imobil contestat / necontestat	Alte observații
					neimprejmuit		

## 5. OBSERVAȚII

Copie spre publicare

Inregistrare sistematică UAT Culciu

Sectorul Cadastral nr. 97

Anul realizării: 2022



## REGISTRUL CADASTRAL AL IMOBILELOR

UAT Culciu

Zonă cooperativizată (Co)

Sector cadastral nr. 97

## 1. DESCRIEREA IMOBILULUI

DATE TEREN											DATE CONSTRUCȚII					
Identificator teren	Adresa imobil	Nr. cadastral	Nr. CF	Suprafața măsurată	Intravilan/extravilan (I/E)	Nr. top	Nr. tarla	Nr. parcelă	Categorie folosință	Suprafața parcelă	Identif. construcție	Cod grupă destinație	Suprafața construită	Nr. niveluri	Nr. CF	Constr. cu acte (DA/NU)
2080	judet SATU MARE, UAT Culciu, Cod postal 447119	109619	109619	17400	E	616/20	-	616/20	A	17400						

## 2. PROPRIETATEA / POSESIA

Titularul dreptului / posesiei			Data nașterii / CUI	Domiciliu / Sediu	Cota parte	Identif. entitate asociată	Cotă parte teren UI	Mod de dobândire	Act juridic			Observații privitoare la proprietar
Nume / Denumire	Inițiala tatălui	Prenume							Tip act	Nr. act / data	Emitent	
ILUTIU		MARIA	09.05.1936	judet MARAMURES, UAT Baia Mare, loc. Baia Mare, str George Cosbuc nr 15, Cod Postal 430031, ap. 16	1/1	2080		Sucesiune	act notarial	408/12.11.2021	NP Botea Dumitru	

## 3. SARCINI / DEZMEMBRĂMINTE

Titular			Data nașterii / CUI	Domiciliu / Sediu	Tipul sarcinii sau al dezmembrămintelor dreptului de proprietate	Cotă parte	Identif. entitate asociată	Act juridic			Valoare ipotecă	Tip monedă
Nume / Denumire	Inițiala tatălui	Prenume						Tip act	Nr. act / data	Emitent		

## 4. NOTĂRI, PROCESE, INTERDICȚII

Tipul notării	Tip act	Nr. act / data	Emitent	Identificator entitate asociată	Imobil împrejmuit / neîmprejmuit	Imobil contestat / necontestat	Alte observații
					neîmprejmuit		

## 5. OBSERVAȚII

Copie spre publicare



## REGISTRUL CADASTRAL AL IMOBILELOR

UAT Culciu

Zonă cooperativizată (Co)

Sector cadastral nr. 97

## 1. DESCRIEREA IMOBILULUI

DATE TEREN											DATE CONSTRUCȚII					
Identificator teren	Adresa imobil	Nr. cadastral	Nr. CF	Suprafața măsurată	Intravilan/ extravilan (I/E)	Nr. top	Nr. tarla	Nr. parcelă	Categorie folosință	Suprafața parcelă	Identif. construcție	Cod grupă destinație	Suprafața construită	Nr. niveluri	Nr. CF	Constr. cu acte (DA/NU)
2081	judet SATU MARE, UAT Culciu, Cod postal 447119	104331	104331	2100	E	616/21	-	616/21	A	2100						

## 2. PROPRIETATEA / POSESIA

Titularul dreptului / posesiei			Data nașterii / CUI	Domiciliu / Sediul	Cota parte	Identif. entitate asociată	Cotă parte teren UI	Mod de dobândire	Act juridic			Observații privitoare la proprietar
Nume / Denumire	Inițiala tatălui	Prenume							Tip act	Nr. act / data	Emitent	
GHICICEAN		IOAN	29.10.1949	judet SATU MARE, UAT Culciu, loc. Lipau, Cod Postal 447122	1/1	2081		Lege	act administrativ	31-69134/02.02.1993	Com Jud Stab Dr Prop Terenurilor	nascut in 1949

## 3. SARCINI / DEZMEMBRĂMINTE

Titular			Data nașterii / CUI	Domiciliu / Sediul	Tipul sarcinii sau al dezmembrămintelor dreptului de proprietate	Cotă parte	Identif. entitate asociată	Act juridic			Valoare ipotecă	Tip monedă
Nume / Denumire	Inițiala tatălui	Prenume						Tip act	Nr. act / data	Emitent		

## 4. NOTĂRI, PROCESE, INTERDICȚII

Tipul notării	Tip act	Nr. act / data	Emitent	Identificator entitate asociată	Imobil împrejmuit / neîmprejmuit	Imobil contestat / necontestat	Alte observații
					neîmprejmuit		

## 5. OBSERVAȚII

Copie spre publicare

Inregistrare sistematică UAT Culciu

Sector Cadastral nr. 97

Anul realizării: 2022



## REGISTRUL CADASTRAL AL IMOBILELOR

UAT Culciu

Zonă cooperativizată (Co)

Sector cadastral nr. 97

## 1. DESCRIEREA IMOBILULUI

DATE TEREN											DATE CONSTRUCȚII					
Identificator teren	Adresa imobil	Nr. cadastral	Nr. CF	Suprafața măsurată	Intravilan/ extravilan (I/E)	Nr. top	Nr. tarla	Nr. parcelă	Categorie folosință	Suprafața parcelă	Identif. construcție	Cod grupă destinație	Suprafața construită	Nr. niveluri	Nr. CF	Constr. cu acte (DA/NU)
2082	judet SATU MARE, UAT Culciu, Cod postal 447119	103855	18 N Lipau (IE 103855)	2100	E	616/22	-	616/22	A	2100						

## 2. PROPRIETATEA / POSESIA

Titularul dreptului / posesiei			Data nașterii / CUI	Domiciliu / Sediul	Cota parte	Identif. entitate asociată	Cotă parte teren UI	Mod de dobândire	Act juridic			Observații privitoare la proprietar
Nume / Denumire	Inițiala tatălui	Prenume							Tip act	Nr. act / data	Emitent	
GHICEAN	V	MARIN	9999999999999	Neidentificat	1/1	2082		Lege	act administrativ	31-68961/07 12.1995	Com Jud pt Stab Drept de Propr asupra Terenurilor	mascuta in anul 1959

## 3. SARCINI / DEZMEMBRĂMINTE

Titular			Data nașterii / CUI	Domiciliu / Sediul	Tipul sarcinii sau al dezmembrămintelor dreptului de proprietate	Cotă parte	Identif. entitate asociată	Act juridic			Valoare ipotecă	Tip monedă
Nume / Denumire	Inițiala tatălui	Prenume						Tip act	Nr. act / data	Emitent		

## 4. NOTĂRI, PROCESE, INTERDICȚII

Tipul notării	Tip act	Nr. act / data	Emitent	Identificator entitate asociată	Imobil împrejmuit / neîmprejmuit	Imobil contestat / necontestat	Alte observații
					neîmprejmuit		

## 5. OBSERVAȚII

Copie spre publicare



## REGISTRUL CADASTRAL AL IMOBILELOR

Sector cadastral nr. 97

UAT Culciu

Zonă cooperativizată (Co)

## 1. DESCRIEREA IMOBILULUI

DATE TEREN										DATE CONSTRUCȚII						
Identificator teren	Adresa imobil	Nr. cadastral	Nr. CF	Suprafața măsurată	Intravilan/ extravilan (I/E)	Nr. top	Nr. tarla	Nr. parcelă	Categorie folosință	Suprafața parcelă	Identif. construcție	Cod grupă destinație	Suprafața construită	Nr. niveluri	Nr. CF	Constr. cu acte (DA/NU)
2083	judet SATU MARE, UAT Culciu, Cod postal 447119	105781	238 N Lipau (IE 105781)	2800	E	616/23	-	616/23	A	2800						

## 2. PROPRIETATEA / POSESIA

Titularul dreptului / posesiei			Data nașterii / CUI	Domiciliu / Sediu	Cota parte	Identif. entitate asociată	Cotă parte teren UI	Mod de dobândire	Act juridic			Observații privitoare la proprietar
Nume / Denumire	Inițiala tatălui	Prenume							Tip act	Nr. act / data	Emitent	
ANDERCAU	GH	RODICA	999999999999999	judet SATU MARE, UAT Culciu, loc. Lipau nr. 137, Cod Postal 447121	1/2	2083		Conventie	act notarial	998/28.03.2006	NP Candrea Iusco Carmen	
ANDERCAU	GH	RODICA	999999999999999	judet SATU MARE, UAT Culciu, loc. Lipau nr. 137, Cod Postal 447121	1/8	2083		Sucesiune	act notarial	56/23.03.2021	Micu Laura Georgeta	
ANDERCAU		DANIEL-BOGDAN EL	13.10.1988	judet SATU MARE, UAT Culciu, loc. Lipau nr. 137, Cod Postal 447122	3/8	2083		Sucesiune	act notarial	56/23.03.2021	Micu Laura Georgeta	

## 3. SARCINI / DEZMEMBRĂMINTE


Titular			Data nașterii / CUI	Domiciliu / Sediu	Tipul sarcinii sau al dezmembrămintelor dreptului de proprietate	Cotă parte	Identif. entitate asociată	Act juridic			Valoare ipotecă	Tip monedă
Nume / Denumire	Inițiala tatălui	Prenume						Tip act	Nr. act / data	Emitent		

## 4. NOTĂRI, PROCESE, INTERDICȚII

Tipul notării	Tip act	Nr. act / data	Emitent	Identificator entitate asociată	Imobil împrejmuit / neîmprejmuit	Imobil contestat / necontestat	Alte observații
					neîmprejmuit		

## 5. OBSERVAȚII

Copie spre publicare





## REGISTRUL CADASTRAL AL IMOBILELOR

Sector cadastral nr. 97

UAT Culciu

Zonă cooperativizată (Co)

## 1. DESCRIEREA IMOBILULUI

DATE TEREN											DATE CONSTRUCȚII					
Identificator teren	Adresa imobil	Nr. cadastral	Nr. CF	Suprafața măsurată	Intravilan/extravilan (I/E)	Nr. top	Nr. tarla	Nr. parcelă	Categorie folosință	Suprafața parcelă	Identif. construcție	Cod grupă destinație	Suprafața construită	Nr. niveluri	Nr. CF	Constr. cu acte (DA/NU)
2084	judet SATU MARE, UAT Culciu, Cod postal 447119	104583	104583	2800	E	616/24	-	616/24	A	2800						

## 2. PROPRIETATEA / POSESIA

Titularul dreptului / posesiei			Data nașterii / CUI	Domiciliu / Sediu	Cota parte	Identif. entitate asociată	Cotă parte teren UI	Mod de dobândire	Act juridic			Observații privitoare la proprietar
Nume / Denumire	Inițiala tatălui	Prenume							Tip act	Nr. act / data	Emitent	
CHILINTAN		RARES - BOGDAN	29.07.1989	judet SATU MARE, UAT Satu Mare, loc. Satu Mare, str ALEXANDRU ODOBESCU nr 19F, Cod Postal 440069, ap. 36	1/1	2084		Conventie	act notarial	3682/29.10.2019	CODREAN Adina Gheorghina	necasatorit, bun propriu

## 3. SARCINI / DEZMEMBRĂMINTE

Titular			Data nașterii / CUI	Domiciliu / Sediu	Tipul sarcinii sau al dezmembrămintelor dreptului de proprietate	Cotă parte	Identif. entitate asociată	Act juridic			Valoare ipotecă	Tip monedă
Nume / Denumire	Inițiala tatălui	Prenume						Tip act	Nr. act / data	Emitent		

## 4. NOTĂRI, PROCESE, INTERDICȚII

Tipul notării	Tip act	Nr. act / data	Emitent	Identificator entitate asociată	Imobil împrejmuit / neîmprejmuit	Imobil contestat / necontestat	Alte observații
					neîmprejmuit		

## 5. OBSERVAȚII

Copie spre publicare



## REGISTRUL CADASTRAL AL IMOBILELOR

UAT Culciu

Zonă cooperativizată (Co)

Sector cadastral nr. 97

## 1. DESCRIEREA IMOBILULUI

DATE TEREN										DATE CONSTRUCȚII						
Identificator teren	Adresa imobil	Nr. cadastral	Nr. CF	Suprafața măsurată	Intravilan/extravilan (I/E)	Nr. top	Nr. tarla	Nr. parcelă	Categorie folosință	Suprafața parcelă	Identif. construcție	Cod grupă destinație	Suprafața construită	Nr. niveluri	Nr. CF	Constr. cu acte (DA/NU)
2085	Judet SATU MARE, UAT Culciu, Cod postal 447119			2800	E	616/25	-	616/25	A	2800						

## 2. PROPRIETATEA / POSESIA

Titularul dreptului / posesiei			Data nașterii / CUI	Domiciliu / Sediu	Cota parte	Identif. entitate asociată	Cotă parte teren UI	Mod de dobândire	Act juridic			Observații privitoare la proprietar
Nume / Denumire	Inițiala tatălui	Prenume							Tip act	Nr. act / data	Emitent	
MURSA	V	VASILE	9999999999999	Neidentificat	1/1	2085		Lege	act administrativ	31-69164/16 03.1993	Com Jud Stab Dr Prop Terenurilor	

## 3. SARCINI / DEZMEMBRĂMINTE

Titular			Data nașterii / CUI	Domiciliu / Sediu	Tipul sarcinii sau al dezmembrămintelor dreptului de proprietate	Cotă parte	Identif. entitate asociată	Act juridic			Valoare ipotecă	Tip monedă
Nume / Denumire	Inițiala tatălui	Prenume						Tip act	Nr. act / data	Emitent		

## 4. NOTĂRI, PROCESE, INTERDICȚII

Tipul notării	Tip act	Nr. act / data	Emitent	Identificator entitate asociată	Imobil împrejmuit / neîmprejmuit	Imobil contestat / necontestat	Alte observații
					neîmprejmuit		

## 5. OBSERVAȚII

Copie spre publicare



## REGISTRUL CADASTRAL AL IMOBILELOR

UAT Culciu

Zonă cooperativizată (Co)

Sector cadastral nr. 97

## 1. DESCRIEREA IMOBILULUI

DATE TEREN											DATE CONSTRUCȚII					
Identificator teren	Adresa imobil	Nr. cadastral	Nr. CF	Suprafața măsurată	Intravilan/ extravilan (I/E)	Nr. top	Nr. tarla	Nr. parcelă	Categorie folosință	Suprafața parcelă	Identif. construcție	Cod grupă destinație	Suprafața construită	Nr. niveluri	Nr. CF	Constr. cu acte (DA/NU)
2086	judet SATU MARE, UAT Culciu, Cod postal 447119			2500	E	616/26	-	616/26	A	2500						

## 2. PROPRIETATEA / POSESIA

Titularul dreptului / posesiei			Data nașterii / CUI	Domiciliu / Sediul	Cota parte	Identif. entitate asociată	Cotă parte teren UI	Mod de dobândire	Act juridic			Observații privitoare la proprietar
Nume / Denumire	Inițiala tatălui	Prenume							Tip act	Nr. act / data	Emitent	
ASZLATI	C	GASPAR	999999999999999	Neidentificat	1/1	2086		Lege	act administrativ	31-67795/24 08.1994	Com Jud Stab Dr Prop Terenurilor	nascut in 1943

## 3. SARCINI / DEZMEMBRĂMINTE

Titular			Data nașterii / CUI	Domiciliu / Sediul	Tipul sarcinii sau al dezmembrămintelor dreptului de proprietate	Cotă parte	Identif. entitate asociată	Act juridic			Valoare ipotecă	Tip monedă
Nume / Denumire	Inițiala tatălui	Prenume						Tip act	Nr. act / data	Emitent		

## 4. NOTĂRI, PROCESE, INTERDICȚII

Tipul notării	Tip act	Nr. act / data	Emitent	Identificator entitate asociată	Imobil împrejmuit / neîmprejmuit	Imobil contestat / necontestat	Alte observații
					neîmprejmuit		

## 5. OBSERVAȚII

Copie spre publicare



## REGISTRUL CADASTRAL AL IMOBILELOR

UAT Culciu  
Zonă cooperativizată (Co)

Sector cadastral nr. 97

## 1. DESCRIEREA IMOBILULUI

DATE TEREN										DATE CONSTRUCȚII						
Identificator teren	Adresa imobil	Nr. cadastral	Nr. CF	Suprafața măsurată	Intravilan/ extravilan (I/E)	Nr. top	Nr. tarla	Nr. parcelă	Categorie folosință	Suprafața parcelă	Identif. construcție	Cod grupă destinație	Suprafața construită	Nr. niveluri	Nr. CF	Constr. cu acte (DA/NU)
2087	judet SATU MARE, UAT Culciu, Cod postal 447119			2800	E	616/27	-	616/27	A	2800						

## 2. PROPRIETATEA / POSESIA

Titularul dreptului / posesiei			Data nașterii / CUI	Domiciliu / Sediul	Cota parte	Identif. entitate asociată	Cotă parte teren UI	Mod de dobândire	Act juridic			Observații privitoare la proprietar
Nume / Denumire	Inițiala tatălui	Prenume							Tip act	Nr. act / data	Emitent	
MARTON	I	MARIA	999999999999999999	Neidentificat	1/1	2087		Lege	act administrativ	31-69166/16.03.1993	Com Jud Stab Dr Prop Terenurilor	

## 3. SARCINI / DEZMEMBRĂMINTE

Titular			Data nașterii / CUI	Domiciliu / Sediul	Tipul sarcinii sau al dezmembrămintelor dreptului de proprietate	Cotă parte	Identif. entitate asociată	Act juridic			Valoare ipotecă	Tip monedă
Nume / Denumire	Inițiala tatălui	Prenume						Tip act	Nr. act / data	Emitent		

## 4. NOTĂRI, PROCESE, INTERDICȚII

Tipul notării	Tip act	Nr. act / data	Emitent	Identificator entitate asociată	Imobil împrejmuit / neîmprejmuit	Imobil contestat / necontestat	Alte observații
					neîmprejmuit		

## 5. OBSERVAȚII

Copie spre publicare



## REGISTRUL CADASTRAL AL IMOBILELOR

UAT Culciu

Zonă cooperativizată (Co)

Sector cadastral nr. 97

## 1. DESCRIEREA IMOBILULUI

DATE TEREN										DATE CONSTRUCȚII						
Identificator teren	Adresa imobil	Nr. cadastral	Nr. CF	Suprafața măsurată	Intravilan/extravilan (I/E)	Nr. top	Nr. tarla	Nr. parcelă	Categorie folosință	Suprafața parcelă	Identif. construcție	Cod grupă destinație	Suprafața construită	Nr. niveluri	Nr. CF	Constr. cu acte (DA/NU)
2088	judet SATU MARE, UAT Culciu, Cod postal 447119			2900	E	616/28	-	616/28	A	2900						

## 2. PROPRIETATEA / POSESIA

Titularul dreptului / posesiei			Data nașterii / CUI	Domiciliu / Sediul	Cota parte	Identif. entitate asociată	Cotă parte teren UI	Mod de dobândire	Act juridic			Observații privitoare la proprietar
Nume / Denumire	Inițiala tatălui	Prenume							Tip act	Nr. act / data	Emitent	
SALAJAN	D	GIZELLA	999999999999999	Neidentificat	1/1	2088		Lege	act administrativ	31-69172/16.03.1993	Com Jud Stab Dr Prop Terenurilor	

## 3. SARCINI / DEZMEMBRĂMINTE

Titular			Data nașterii / CUI	Domiciliu / Sediul	Tipul sarcinii sau al dezmembrămintelor dreptului de proprietate	Cotă parte	Identif. entitate asociată	Act juridic			Valoare ipotecă	Tip monedă
Nume / Denumire	Inițiala tatălui	Prenume						Tip act	Nr. act / data	Emitent		

## 4. NOTĂRI, PROCESE, INTERDICȚII

Tipul notării	Tip act	Nr. act / data	Emitent	Identificator entitate asociată	Imobil împrejmuit / neîmprejmuit	Imobil contestat / necontestat	Alte observații
					neîmprejmuit		

## 5. OBSERVAȚII

Copie spre publicare



## REGISTRUL CADASTRAL AL IMOBILELOR

97

Sector cadastral nr. 97

UAT Culciu

Zonă cooperativizată (Co)

## 1. DESCRIEREA IMOBILULUI

DATE TEREN											DATE CONSTRUCȚII					
Identificator teren	Adresa imobil	Nr. cadastral	Nr. CF	Suprafața măsurată	Intravilan/ extravilan (I/E)	Nr. top	Nr. tarla	Nr. parcelă	Categorie folosință	Suprafața parcelă	Identif. construcție	Cod grupă destinație	Suprafața construită	Nr. niveluri	Nr. CF	Constr. cu acte (DA/NU)
2089	judet SATU MARE, UAT Culciu, Cod postal 447119	109631	109631	3800	E	616/29	-	616/29	A	3800						

## 2. PROPRIETATEA / POSESIA

Titularul dreptului / posesiei			Data nașterii / CUI	Domiciliu / Sediul	Cota parte	Identif. entitate asociată	Cotă parte teren UI	Mod de dobândire	Act juridic			Observații privitoare la proprietar
Nume / Denumire	Inițiala tatălui	Prenume							Tip act	Nr. act / data	Emitent	
ANDREICA		VASILE-MIHAI	02.11.1949	judet SATU MARE, UAT Culciu, loc. Lipau, str Principala nr 47, Cod Postal 447122	1/1	2089		Succesiune	act notarial	140/15.06.2021	BNP PETRUCA	

## 3. SARCINI / DEZMEMBRĂMINTE

Titular			Data nașterii / CUI	Domiciliu / Sediul	Tipul sarcinii sau al dezmembrămintelor dreptului de proprietate	Cotă parte	Identif. entitate asociată	Act juridic			Valoare ipotecă	Tip monedă
Nume / Denumire	Inițiala tatălui	Prenume						Tip act	Nr. act / data	Emitent		

## 4. NOTĂRI, PROCESE, INTERDICȚII

Tipul notării	Tip act	Nr. act / data	Emitent	Identificator entitate asociată	Imobil împrejmuit / neîmprejmuit	Imobil contestat / necontestat	Alte observații
					neîmprejmuit		

## 5. OBSERVAȚII

Copie spre publicare

Inregistrare sistematică UAT Culciu

Sectorul Cadastral nr. 97

Anul realizării: 2022



GLASA III  
G. Iuliu

## REGISTRUL CADASTRAL AL IMOBILELOR

UAT Culciu

Zonă cooperativizată (Co)

Sector cadastral nr. 97

## 1. DESCRIEREA IMOBILULUI

DATE TEREN										DATE CONSTRUCȚII						
Identificator teren	Adresa imobil	Nr. cadastral	Nr. CF	Suprafața măsurată	Intravilan/ extravilan (I/E)	Nr. top	Nr. tarla	Nr. parcelă	Categorie folosință	Suprafața parcelă	Identif. construcție	Cod grupă destinație	Suprafața construită	Nr. niveluri	Nr. CF	Constr. cu acte (DA/NU)
2090	Judet SATU MARE, UAT Culciu, Cod postal 447119			2200	E	616/30	-	616/30	A	2200						

## 2. PROPRIETATEA / POSESIA

Titularul dreptului / posesiei			Data nașterii / CUI	Domiciliu / Sediul	Cota parte	Identif. entitate asociată	Cotă parte teren UI	Mod de dobândire	Act juridic			Observații privitoare la proprietar
Nume / Denumire	Inițiala tatălui	Prenume							Tip act	Nr. act / data	Emitent	
STAN	I	DUMITRU	9999999999999	Neidentificat	1/1	2090		Lege	act administrativ	31-69862/25 04.1994	Com Jud Stab Dr Prop Terenurilor	nascut in 1952

## 3. SARCINI / DEZMEMBRĂMINTE

Titular			Data nașterii / CUI	Domiciliu / Sediul	Tipul sarcinii sau al dezmembrămintelor dreptului de proprietate	Cotă parte	Identif. entitate asociată	Act juridic			Valoare ipotecă	Tip monedă
Nume / Denumire	Inițiala tatălui	Prenume						Tip act	Nr. act / data	Emitent		

## 4. NOTĂRI, PROCESE, INTERDICȚII

Tipul notării	Tip act	Nr. act / data	Emitent	Identificator entitate asociată	Imobil împrejmuit / neîmprejmuit	Imobil contestat / necontestat	Alte observații
					neîmprejmuit		

## 5. OBSERVAȚII

Copie spre publicare

Inregistrare sistematică UAT Culciu



Handwritten signature: *A. Andrei Alexandru*

## REGISTRUL CADASTRAL AL IMOBILELOR

UAT Culciu

Sector cadastral nr. 97

Zonă cooperativizată (Co)

## 1. DESCRIEREA IMOBILULUI

DATE TEREN											DATE CONSTRUCȚII					
Identificator teren	Adresa imobil	Nr. cadastral	Nr. CF	Suprafața măsurată	Intravilan/extravilan (I/E)	Nr. top	Nr. tarla	Nr. parcelă	Categorie folosință	Suprafața parcelă	Identif. construcție	Cod grupă destinație	Suprafața construită	Nr. niveluri	Nr. CF	Constr. cu acte (DA/NU)
2091	judet SATU MARE, UAT Culciu, Cod postal 447119	105422	773 N Culciu (IE 105422)	2900	E	616/31	-	616/31	A	2900						

## 2. PROPRIETATEA / POSESIA

Titularul dreptului / posesiei			Data nașterii / CUI	Domiciliu / Sediu	Cota parte	Identif. entitate asociată	Cotă parte teren UI	Mod de dobândire	Act juridic			Observații privitoare la proprietar
Nume / Denumire	Inițiala tatălui	Prenume							Tip act	Nr. act / data	Emitent	
CHISU		LUCIA	08.09.1951	judet SATU MARE, UAT Satu Mare, loc. Satu Mare, p-ta 25 Octombrie, Cod Postal 440006, bloc 14, ap. 8	1/1	2091		Sucesiune	act notarial	75/12.09.2011	Notar Donca Rodica	

## 3. SARCINI / DEZMEMBRĂMINTE

Titular			Data nașterii / CUI	Domiciliu / Sediu	Tipul sarcinii sau al dezmembrămintelor dreptului de proprietate	Cotă parte	Identif. entitate asociată	Act juridic			Valoare ipotecă	Tip monedă
Nume / Denumire	Inițiala tatălui	Prenume						Tip act	Nr. act / data	Emitent		

## 4. NOTĂRI, PROCESE, INTERDICȚII

Tipul notării	Tip act	Nr. act / data	Emitent	Identificator entitate asociată	Imobil împrejmuit / neîmprejmuit	Imobil contestat / necontestat	Alte observații
					neîmprejmuit		

## 5. OBSERVAȚII

Copie spre publicare





## REGISTRUL CADASTRAL AL IMOBILELOR

UAT Culciu

Zonă cooperativizată (Co)

Sector cadastral nr. 97

## 1. DESCRIEREA IMOBILULUI

DATE TEREN											DATE CONSTRUCȚII					
Identificator teren	Adresa imobil	Nr. cadastral	Nr. CF	Suprafața măsurată	Intravilan/ extravilan (I/E)	Nr. top	Nr. tarla	Nr. parcelă	Categorie folosință	Suprafața parcelă	Identif. construcție	Cod grupă destinație	Suprafața construită	Nr. niveluri	Nr. CF	Constr. cu acte (DA/NU)
2092	judet SATU MARE, UAT Culciu, Cod postal 447119			2200	E	616/32	-	616/32	A	2200						

## 2. PROPRIETATEA / POSESIA

Titularul dreptului / posesiei			Data nașterii / CUI	Domiciliu / Sediul	Cota parte	Identif. entitate asociată	Cotă parte teren UI	Mod de dobândire	Act juridic			Observații privitoare la proprietar
Nume / Denumire	Inițiala tatălui	Prenume							Tip act	Nr. act / data	Emitent	
RAD	I	IOAN	999999999999999	Neidentificat	1/1	2092		Lege	act administrativ	31-68892/08 05.1995	Com Jud Stab Dr Prop Terenurilor	nascut in 1919

## 3. SARCINI / DEZMEMBRĂMINTE

Titular			Data nașterii / CUI	Domiciliu / Sediul	Tipul sarcinii sau al dezmembrămintelor dreptului de proprietate	Cotă parte	Identif. entitate asociată	Act juridic			Valoare ipotecă	Tip monedă
Nume / Denumire	Inițiala tatălui	Prenume						Tip act	Nr. act / data	Emitent		

## 4. NOTĂRI, PROCESE, INTERDICȚII

Tipul notării	Tip act	Nr. act / data	Emitent	Identificator entitate asociată	Imobil împrejmuit / neîmprejmuit	Imobil contestat / necontestat	Alte observații
					neîmprejmuit		

## 5. OBSERVAȚII

Copie spre publicare



## REGISTRUL CADASTRAL AL IMOBILELOR

UAT Culciu

Zonă cooperativizată (Co)

Sector cadastral nr. 97

## 1. DESCRIEREA IMOBILULUI

DATE TEREN											DATE CONSTRUCȚII					
Identificator teren	Adresa imobil	Nr. cadastral	Nr. CF	Suprafața măsurată	Intravilan/extravilan (I/E)	Nr. top	Nr. tarla	Nr. parcelă	Categorie folosință	Suprafața parcelă	Identif. construcție	Cod grupă destinație	Suprafața construită	Nr. niveluri	Nr. CF	Constr. cu acte (DA/NU)
2093	judet SATU MARE, UAT Culciu, Cod postal 447119	101994	754 N Culciu (IE 101994)	8500	E	616/33	-	616/33	A	8500						

## 2. PROPRIETATEA / POSESIA

Titularul dreptului / posesiei			Data nașterii / CUI	Domiciliu / Sediul	Cota parte	Identif. entitate asociată	Cotă parte teren UI	Mod de dobândire	Act juridic			Observații privitoare la proprietar
Nume / Denumire	Inițiala tatălui	Prenume							Tip act	Nr. act / data	Emitent	
GYORI		IOSIF	31.12.1950	Neidentificat	1/1	2093		Convenție	act notarial	1122/29.03.2016	Botea Ileana	casatorit cu
GYORI		VERTURIA	9999999999999	Neidentificat				Convenție	act notarial	1122/29.03.2016	Botea Ileana	

## 3. SARCINI / DEZMEMBRĂMINTE

Titular			Data nașterii / CUI	Domiciliu / Sediul	Tipul sarcinii sau al dezmembrămintelor dreptului de proprietate	Cotă parte	Identif. entitate asociată	Act juridic			Valoare ipotecă	Tip monedă
Nume / Denumire	Inițiala tatălui	Prenume						Tip act	Nr. act / data	Emitent		

## 4. NOTĂRI, PROCESE, INTERDICȚII

Tipul notării	Tip act	Nr. act / data	Emitent	Identificator entitate asociată	Imobil împrejmuit / neîmprejmuit	Imobil contestat / necontestat	Alte observații
					neîmprejmuit		

## 5. OBSERVAȚII

Copie spre publicare



## REGISTRUL CADASTRAL AL IMOBILELOR

UAT Culciu  
Zonă cooperativizată (Co)

Sector cadastral nr. 97

## 1. DESCRIEREA IMOBILULUI

DATE TEREN											DATE CONSTRUCȚII					
Identificator teren	Adresa imobil	Nr. cadastral	Nr. CF	Suprafața măsurată	Intravilan/extravilan (I/E)	Nr. top	Nr. tarla	Nr. parcelă	Categorie folosință	Suprafața parcelă	Identif. construcție	Cod grupă destinație	Suprafața construită	Nr. niveluri	Nr. CF	Constr. cu acte (DA/NU)
2094	judet SATU MARE, UAT Culciu, Cod postal 447119	104813	273 N Culciu (IE 104813)	4300	E	616/34	-	616/34	A	4300						

## 2. PROPRIETATEA / POSESIA

Titularul dreptului / posesiei			Data nașterii / CUI	Domiciliu / Sediu	Cota parte	Identif. entitate asociată	Cotă parte teren UI	Mod de dobândire	Act juridic			Observații privitoare la proprietar
Nume / Denumire	Inițiala tatălui	Prenume							Tip act	Nr. act / data	Emitent	
HEBE	D	GHEORGHE	9999999999999	Neidentificat	1/1	2094		Lege	act administrativ	31-141181/1 6.03.1999	Com Jud Stab Dr Prop Terenurilor	nascut in 1933

## 3. SARCINI / DEZMEMBRĂMINTE

Titular			Data nașterii / CUI	Domiciliu / Sediu	Tipul sarcinii sau al dezmembrămintelor dreptului de proprietate	Cotă parte	Identif. entitate asociată	Act juridic			Valoare ipotecă	Tip monedă
Nume / Denumire	Inițiala tatălui	Prenume						Tip act	Nr. act / data	Emitent		

## 4. NOTĂRI, PROCESE, INTERDICȚII

Tipul notării	Tip act	Nr. act / data	Emitent	Identificator entitate asociată	Imobil împrejmuit / neîmprejmuit	Imobil contestat / necontestat	Alte observații
					neîmprejmuit		

## 5. OBSERVAȚII

Copie spre publicare



## REGISTRUL CADASTRAL AL IMOBILELOR

UAT Culciu  
Zonă cooperativizată (Co)

Sector cadastral nr. 97

## 1. DESCRIEREA IMOBILULUI

DATE TEREN											DATE CONSTRUCȚII					
Identificator teren	Adresa imobil	Nr. cadastral	Nr. CF	Suprafața măsurată	Intravilan/ extravilan (I/E)	Nr. top	Nr. tarla	Nr. parcelă	Categorie folosință	Suprafața parcelă	Identif. construcție	Cod grupă destinație	Suprafața construită	Nr. niveluri	Nr. CF	Constr. cu acte (DA/NU)
2095	judet SATU MARE, UAT Culciu, Cod postal 447119	102100	102100	1100	E	616/35	-	616/35	A	1100						

## 2. PROPRIETATEA / POSESIA

Titularul dreptului / posesiei			Data nașterii / CUI	Domiciliu / Sediul	Cota parte	Identif. entitate asociată	Cotă parte teren UI	Mod de dobândire	Act juridic			Observații privitoare la proprietar
Nume / Denumire	Inițiala tatălui	Prenume							Tip act	Nr. act / data	Emitent	
VERES		V GHEORGHE	9999999999999	Neidentificat	1/1	2095		Lege	act administrativ	31 - 68944/04.09.1995	Com Jud Stab Dr Prop Terenurilor	nascut in anul 1929

## 3. SARCINI / DEZMEMBRĂMINTE

Titular			Data nașterii / CUI	Domiciliu / Sediul	Tipul sarcinii sau al dezmembrămintelor dreptului de proprietate	Cotă parte	Identif. entitate asociată	Act juridic			Valoare ipotecă	Tip monedă
Nume / Denumire	Inițiala tatălui	Prenume						Tip act	Nr. act / data	Emitent		

## 4. NOTĂRI, PROCESE, INTERDICȚII

Tipul notării	Tip act	Nr. act / data	Emitent	Identificator entitate asociată	Imobil împrejmuit / neîmprejmuit	Imobil contestat / necontestat	Alte observații
					neîmprejmuit		

## 5. OBSERVAȚII

Copie spre publicare



*G. G. G.*

## REGISTRUL CADASTRAL AL IMOBILELOR

UAT Culciu

Zonă cooperativizată (Co)

Sector cadastral nr. 97

## 1. DESCRIEREA IMOBILULUI

DATE TEREN											DATE CONSTRUCȚII					
Identificator teren	Adresa imobil	Nr. cadastral	Nr. CF	Suprafața măsurată	Intravilan/ extravilan (I/E)	Nr. top	Nr. tarla	Nr. parcelă	Categorie folosință	Suprafața parcelă	Identif. construcție	Cod grupă destinație	Suprafața construită	Nr. niveluri	Nr. CF	Constr. cu acte (DA/NU)
2096	judet SATU MARE, UAT Culciu, Cod postal 447119	102010	102010	3100	E	616/36	-	616/36	A	3100						

## 2. PROPRIETATEA / POSESIA

Titularul dreptului / posesiei			Data nașterii / CUI	Domiciliu / Sediul	Cota parte	Identif. entitate asociată	Cotă parte teren UI	Mod de dobândire	Act juridic			Observații privitoare la proprietar
Nume / Denumire	Inițiala tatălui	Prenume							Tip act	Nr. act / data	Emitent	
GYORI		IOSIF	31.12.1950	Neidentificat	1/1	2096		Convenție	act notarial	5603/18.12.2015	Petruca Paul	si sotia
GYORI		VERTURIA	09.04.1955	Neidentificat				Convenție	act notarial	5603/18.12.2015	Petruca Paul	

## 3. SARCINI / DEZMEMBRĂMINTE

Titular			Data nașterii / CUI	Domiciliu / Sediul	Tipul sarcinii sau al dezmembrămintelor dreptului de proprietate	Cotă parte	Identif. entitate asociată	Act juridic			Valoare ipotecă	Tip monedă
Nume / Denumire	Inițiala tatălui	Prenume						Tip act	Nr. act / data	Emitent		

## 4. NOTĂRI, PROCESE, INTERDICȚII

Tipul notării	Tip act	Nr. act / data	Emitent	Identificator entitate asociată	Imobil împrejmuit / neîmprejmuit	Imobil contestat / necontestat	Alte observații
					neîmprejmuit		

## 5. OBSERVAȚII

Copie spre publicare



## REGISTRUL CADASTRAL AL IMOBILELOR

UAT Culciu

Zonă cooperativizată (Co)

Sector cadastral nr. 97

## 1. DESCRIEREA IMOBILULUI

DATE TEREN										DATE CONSTRUCȚII						
Identificator teren	Adresa imobil	Nr. cadastral	Nr. CF	Suprafața măsurată	Intravilan/ extravilan (I/E)	Nr. top	Nr. tarla	Nr. parcelă	Categorie folosință	Suprafața parcelă	Identif. construcție	Cod grupă destinație	Suprafața construită	Nr. niveluri	Nr. CF	Constr. cu acte (DA/NU)
2097	judet SATU MARE, UAT Culciu, Cod postal 447119	102032	102032	2000	E	616/37	-	616/37	A	2000						

## 2. PROPRIETATEA / POSESIA

Titularul dreptului / posesiei			Data nașterii / CUI	Domiciliu / Sediu	Cota parte	Identif. entitate asociată	Cotă parte teren UI	Mod de dobândire	Act juridic			Observații privitoare la proprietar
Nume / Denumire	Inițiala tatălui	Prenume							Tip act	Nr. act / data	Emitent	
VERES		V CORNEL	11.07.1936	Neidentificat	1/1	2097		Lege	act administrativ	31 - 69202/18.03.1993	Com Jud Stab Dr Prop Terenurilor	

## 3. SARCINI / DEZMEMBRĂMINTE

Titular			Data nașterii / CUI	Domiciliu / Sediu	Tipul sarcinii sau al dezmembrămintelor dreptului de proprietate	Cotă parte	Identif. entitate asociată	Act juridic			Valoare ipotecă	Tip monedă
Nume / Denumire	Inițiala tatălui	Prenume						Tip act	Nr. act / data	Emitent		

## 4. NOTĂRI, PROCESE, INTERDICȚII

Tipul notării	Tip act	Nr. act / data	Emitent	Identificator entitate asociată	Imobil împrejmuit / neîmprejmuit	Imobil contestat / necontestat	Alte observații
					neîmprejmuit		

## 5. OBSERVAȚII

Copie spre publicare



## REGISTRUL CADASTRAL AL IMOBILELOR

Sector cadastral nr. 97

UAT Culciu

Zonă cooperativizată (Co)

## 1. DESCRIEREA IMOBILULUI

DATE TEREN											DATE CONSTRUCȚII					
Identificator teren	Adresa imobil	Nr. cadastral	Nr. CF	Suprafața măsurată	Intravilan/ extravilan (I/E)	Nr. top	Nr. tarla	Nr. parcelă	Categorie folosință	Suprafața parcelă	Identif. construcție	Cod grupă destinație	Suprafața construită	Nr. niveluri	Nr. CF	Constr. cu acte (DA/NU)
2098	judet SATU MARE, UAT Culciu, Cod postal 447119	102414	485 N Culciu (IE 102414)	3100	E	616/38	-	616/38	A	3100						

## 2. PROPRIETATEA / POSESIA

Titularul dreptului / posesiei			Data nașterii / CUI	Domiciliu / Sediu	Cota parte	Identif. entitate asociată	Cotă parte teren UI	Mod de dobândire	Act juridic			Observații privitoare la proprietar
Nume / Denumire	Inițiala tatălui	Prenume							Tip act	Nr. act / data	Emitent	
GYORI		IOSIF	31.12.1950	judet SATU MARE, UAT Satu Mare, loc. Satu Mare, str MAHATMA GANDHI nr 28, Cod Postal 440123	1/1	2098		Convenție	act notarial	637/24.02.2017	Botea Ileana	
GYORI		VERTURIA	09.04.1955	judet SATU MARE, UAT Satu Mare, loc. Satu Mare, str MAHATMA GANDHI nr 28, Cod Postal 440123				Convenție	act notarial	637/24.02.2017	Botea Ileana	

## 3. SARCINI / DEZMEMBRĂMINTE

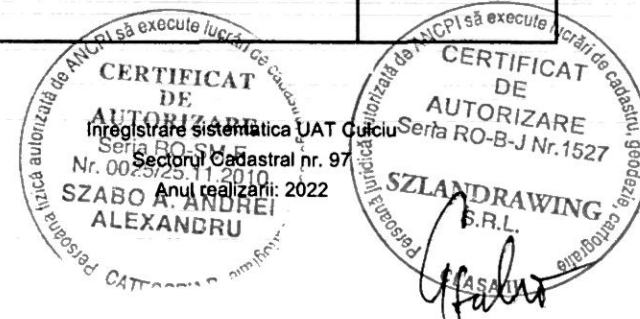
Titular			Data nașterii / CUI	Domiciliu / Sediu	Tipul sarcinii sau al dezmembrămintelor dreptului de proprietate	Cotă parte	Identif. entitate asociată	Act juridic			Valoare ipotecă	Tip monedă
Nume / Denumire	Inițiala tatălui	Prenume						Tip act	Nr. act / data	Emitent		

## 4. NOTĂRI, PROCESE, INTERDICȚII

Tipul notării	Tip act	Nr. act / data	Emitent	Identificator entitate asociată	Imobil împrejmuit / neîmprejmuit	Imobil contestat / necontestat	Alte observații
					neîmprejmuit		

## 5. OBSERVAȚII

Copie spre publicare



## REGISTRUL CADASTRAL AL IMOBILELOR

UAT Culciu

Zonă cooperativizată (Co)

Sector cadastral nr. 97

## 1. DESCRIEREA IMOBILULUI

DATE TEREN										DATE CONSTRUCȚII						
Identificator teren	Adresa imobil	Nr. cadastral	Nr. CF	Suprafața măsurată	Intravilan/extravilan (I/E)	Nr. top	Nr. tarla	Nr. parcelă	Categorie folosință	Suprafața parcelă	Identif. construcție	Cod grupă destinație	Suprafața construită	Nr. niveluri	Nr. CF	Constr. cu acte (DA/NU)
2099	judet SATU MARE, UAT Culciu, Cod postal 447119	101581	358 N Culciu (IE 101581)	4000	E	616/39	-	616/39	A	4000						

## 2. PROPRIETATEA / POSESIA

Titularul dreptului / posesiei			Data nașterii / CUI	Domiciliu / Sediu	Cota parte	Identif. entitate asociată	Cotă parte teren UI	Mod de dobândire	Act juridic			Observații privitoare la proprietar
Nume / Denumire	Inițiala tatălui	Prenume							Tip act	Nr. act / data	Emitent	
GYORI		IOSIF	31.12.1950	Neidentificat	1/1	2099		Convenție	act notarial	1539/28.04.2015	Petruca Paul	casatorit cu
GYORI		VERTURIA	09.04.1955	Neidentificat				Convenție	act notarial	1539/28.04.2015	Petruca Paul	

## 3. SARCINI / DEZMEMBRĂMINTE

Titular			Data nașterii / CUI	Domiciliu / Sediu	Tipul sarcinii sau al dezmembrămintelor dreptului de proprietate	Cotă parte	Identif. entitate asociată	Act juridic			Valoare ipotecă	Tip monedă
Nume / Denumire	Inițiala tatălui	Prenume						Tip act	Nr. act / data	Emitent		

## 4. NOTĂRI, PROCESE, INTERDICȚII

Tipul notării	Tip act	Nr. act / data	Emitent	Identificator entitate asociată	Imobil împrejmuit / neîmprejmuit	Imobil contestat / necontestat	Alte observații
					neîmprejmuit		

## 5. OBSERVAȚII

Copie spre publicare





## REGISTRUL CADASTRAL AL IMOBILELOR

UAT Culciu

Zonă cooperativizată (Co)

Sector cadastral nr. 97

## 1. DESCRIEREA IMOBILULUI

DATE TEREN											DATE CONSTRUCȚII					
Identificator teren	Adresa imobil	Nr. cadastral	Nr. CF	Suprafața măsurată	Intravilan/extravilan (I/E)	Nr. top	Nr. tarla	Nr. parcelă	Categorie folosință	Suprafața parcelă	Identif. construcție	Cod grupă destinație	Suprafața construită	Nr. niveluri	Nr. CF	Constr. cu acte (DA/NU)
2100	judet SATU MARE, UAT Culciu, Cod postal 447119	102440	102440	6000	E	616/40	31 - 67695	616/40	A	6000						

## 2. PROPRIETATEA / POSESIA

Titularul dreptului / posesiei			Data nașterii / CUI	Domiciliu / Sediu	Cota parte	Identif. entitate asociată	Cotă parte teren UI	Mod de dobândire	Act juridic			Observații privitoare la proprietar
Nume / Denumire	Inițiala tatălui	Prenume							Tip act	Nr. act / data	Emitent	
GYORI		IOSIF	31.12.1950	judet SATU MARE, UAT Satu Mare, loc. Satu Mare, str MAHATMA GANDHI nr 28, Cod Postal 440123	1/1	2100		Conventie	act notarial	4152/20.09.2017	Botea Dumitru	casatorit cu
GYORI		VERTURIA	09.04.1955	judet SATU MARE, UAT Satu Mare, loc. Satu Mare, str MAHATMA GANDHI nr 28, Cod Postal 440123				Conventie	act notarial	4152/20.09.2017	Botea Dumitru	

## 3. SARCINI / DEZMEMBRĂMINTE


Titular			Data nașterii / CUI	Domiciliu / Sediu	Tipul sarcinii sau al dezmembrămintelor dreptului de proprietate	Cotă parte	Identif. entitate asociată	Act juridic			Valoare ipotecă	Tip monedă
Nume / Denumire	Inițiala tatălui	Prenume						Tip act	Nr. act / data	Emitent		

## 4. NOTĂRI, PROCESE, INTERDICȚII

Tipul notării	Tip act	Nr. act / data	Emitent	Identificator entitate asociată	Imobil împrejmuit / neîmprejmuit	Imobil contestat / necontestat	Alte observații
					neîmprejmuit		

## 5. OBSERVAȚII

Copie spre publicare



## REGISTRUL CADASTRAL AL IMOBILELOR

UAT Culciu  
Zonă cooperativizată (Co)

Sector cadastral nr. 97

## 1. DESCRIEREA IMOBILULUI

DATE TEREN											DATE CONSTRUCȚII					
Identificator teren	Adresa imobil	Nr. cadastral	Nr. CF	Suprafața măsurată	Intravilan/extravilan (I/E)	Nr. top	Nr. tarla	Nr. parcelă	Categorie folosință	Suprafața parcelă	Identif. construcție	Cod grupă destinație	Suprafața construită	Nr. niveluri	Nr. CF	Constr. cu acte (DA/NU)
2101	judet SATU MARE, UAT Culciu, Cod postal 447119	101843	375 N Culciu (IE 101843)	4000	E	616/41	-	616/41	A	4000						

## 2. PROPRIETATEA / POSESIA

Titularul dreptului / posesiei			Data nașterii / CUI	Domiciliu / Sediul	Cota parte	Identif. entitate asociată	Cotă parte teren UI	Mod de dobândire	Act juridic			Observații privitoare la proprietar
Nume / Denumire	Inițiala tatălui	Prenume							Tip act	Nr. act / data	Emitent	
GYORI		IOSIF	31.12.1950	Neidentificat	1/1	2101		Convenție	act notarial	4853/07.12.2015	Botea Ileana	casatorit cu
GYORI		VERTURIA	9999999999999	Neidentificat				Convenție	act notarial	4853/07.12.2015	Botea Ileana	

## 3. SARCINI / DEZMEMBRĂMINTE

Titular			Data nașterii / CUI	Domiciliu / Sediul	Tipul sarcinii sau al dezmembrămintelor dreptului de proprietate	Cotă parte	Identif. entitate asociată	Act juridic			Valoare ipotecă	Tip monedă
Nume / Denumire	Inițiala tatălui	Prenume						Tip act	Nr. act / data	Emitent		

## 4. NOTĂRI, PROCESE, INTERDICȚII

Tipul notării	Tip act	Nr. act / data	Emitent	Identificator entitate asociată	Imobil împrejmuit / neîmprejmuit	Imobil contestat / necontestat	Alte observații
					neîmprejmuit		

## 5. OBSERVAȚII

Copie spre publicare



## REGISTRUL CADASTRAL AL IMOBILELOR

UAT Culciu

Zonă cooperativizată (Co)

Sector cadastral nr. 97

## 1. DESCRIEREA IMOBILULUI

DATE TEREN										DATE CONSTRUCȚII						
Identificator teren	Adresa imobil	Nr. cadastral	Nr. CF	Suprafața măsurată	Intravilan/ extravilan (I/E)	Nr. top	Nr. tarla	Nr. parcelă	Categorie folosință	Suprafața parcelă	Identif. construcție	Cod grupă destinație	Suprafața construită	Nr. niveluri	Nr. CF	Constr. cu acte (DA/NU)
2102	judet SATU MARE, UAT Culciu, Cod postal 447119	106158	67 N Lipau (IE 106158)	4000	E	616/42	-	616/42	A	4000						

## 2. PROPRIETATEA / POSESIA

Titularul dreptului / posesiei			Data nașterii / CUI	Domiciliu / Sediul	Cota parte	Identif. entitate asociată	Cotă parte teren UI	Mod de dobândire	Act juridic			Observații privitoare la proprietar
Nume / Denumire	Inițiala tatălui	Prenume							Tip act	Nr. act / data	Emitent	
RATYIS		IOAN	999999999999999	Neidentificat	1/1	2102		Convenție	act notarial	38/08.01.2001	NP Muller Vilhelm	necasatorit

## 3. SARCINI / DEZMEMBRĂMINTE

Titular			Data nașterii / CUI	Domiciliu / Sediul	Tipul sarcinii sau al dezmembrămintelor dreptului de proprietate	Cotă parte	Identif. entitate asociată	Act juridic			Valoare ipotecă	Tip monedă
Nume / Denumire	Inițiala tatălui	Prenume						Tip act	Nr. act / data	Emitent		

## 4. NOTĂRI, PROCESE, INTERDICȚII

Tipul notării	Tip act	Nr. act / data	Emitent	Identificator entitate asociată	Imobil împrejmuit / neîmprejmuit	Imobil contestat / necontestat	Alte observații
					neîmprejmuit		

## 5. OBSERVAȚII

Copie spre publicare




## REGISTRUL CADASTRAL AL IMOBILELOR

UAT Culciu

Zonă cooperativizată (Co)

Sector cadastral nr. 97

## 1. DESCRIEREA IMOBILULUI

DATE TEREN										DATE CONSTRUCȚII						
Identificator teren	Adresa imobil	Nr. cadastral	Nr. CF	Suprafața măsurată	Intravilan/ extravilan (I/E)	Nr. top	Nr. tarla	Nr. parcelă	Categorie folosință	Suprafața parcelă	Identif. construcție	Cod grupă destinație	Suprafața construită	Nr. niveluri	Nr. CF	Constr. cu acte (DA/NU)
2103	judet SATU MARE, UAT Culciu, Cod postal 447119	106130	10 N Lipau (IE 106130)	4000	E	616/43	-	616/43	A	4000						

## 2. PROPRIETATEA / POSESIA

Titularul dreptului / posesiei			Data nașterii / CUI	Domiciliu / Sediul	Cota parte	Identif. entitate asociată	Cotă parte teren UI	Mod de dobândire	Act juridic			Observații privitoare la proprietar
Nume / Denumire	Inițiala tatălui	Prenume							Tip act	Nr. act / data	Emitent	
FUGEL	FR	FRANCISC	999999999999	Neidentificat	1/1	2103		Convenție	act notarial	1727/16.03.2004	NP Botea Ileana	casatorit cu
FUGEL		ANA	999999999999	Neidentificat				Convenție	act notarial	1727/16.03.2004	NP Botea Ileana	

## 3. SARCINI / DEZMEMBRĂMINTE

Titular			Data nașterii / CUI	Domiciliu / Sediul	Tipul sarcinii sau al dezmembrămintelor dreptului de proprietate	Cotă parte	Identif. entitate asociată	Act juridic			Valoare ipotecă	Tip monedă
Nume / Denumire	Inițiala tatălui	Prenume						Tip act	Nr. act / data	Emitent		

## 4. NOTĂRI, PROCESE, INTERDICȚII

Tipul notării	Tip act	Nr. act / data	Emitent	Identificator entitate asociată	Imobil împrejmuit / neîmprejmuit	Imobil contestat / necontestat	Alte observații
					neîmprejmuit		

## 5. OBSERVAȚII

Copie spre publicare



## REGISTRUL CADASTRAL AL IMOBILELOR

UAT Culciu

Zonă cooperativizată (Co)

Sector cadastral nr. 97

## 1. DESCRIEREA IMOBILULUI

DATE TEREN											DATE CONSTRUCȚII					
Identificator teren	Adresa imobil	Nr. cadastral	Nr. CF	Suprafața măsurată	Intravilan/ extravilan (I/E)	Nr. top	Nr. tarla	Nr. parcelă	Categorie folosință	Suprafața parcelă	Identif. construcție	Cod grupă destinație	Suprafața construită	Nr. niveluri	Nr. CF	Constr. cu acte (DA/NU)
2104	judet SATU MARE, UAT Culciu, Cod postal 447119	101377	101377	3600	E	616/44	-	616/44	A	3600						

## 2. PROPRIETATEA / POESIA

Titularul dreptului / posesiei			Data nașterii / CUI	Domiciliu / Sediul	Cota parte	Identif. entitate asociată	Cotă parte teren UI	Mod de dobândire	Act juridic			Observații privitoare la proprietar
Nume / Denumire	Inițiala tatălui	Prenume							Tip act	Nr. act / data	Emitent	
RUS		CATALIN NICOLAE	03.11.1976	Neidentificat	1/1	2104		Convenție	act notarial	341/03.02.2015	Donca Rodica	si sotia
RUS		ALINA MIRELA	24.01.1976	Neidentificat				Convenție	act notarial	341/03.02.2015	Donca Rodica	bun comun

## 3. SARCINI / DEZMEMBRĂMINTE

Titular			Data nașterii / CUI	Domiciliu / Sediul	Tipul sarcinii sau al dezmembrămintelor dreptului de proprietate	Cotă parte	Identif. entitate asociată	Act juridic			Valoare ipotecă	Tip monedă
Nume / Denumire	Inițiala tatălui	Prenume						Tip act	Nr. act / data	Emitent		

## 4. NOTĂRI, PROCESE, INTERDICȚII

Tipul notării	Tip act	Nr. act / data	Emitent	Identificator entitate asociată	Imobil împrejmuit / neîmprejmuit	Imobil contestat / necontestat	Alte observații
					neîmprejmuit		

## 5. OBSERVAȚII

Copie spre publicare



## REGISTRUL CADASTRAL AL IMOBILELOR

UAT Culciu

Zonă cooperativizată (Co)

Sector cadastral nr. 97

## 1. DESCRIEREA IMOBILULUI

DATE TEREN										DATE CONSTRUCȚII						
Identificator teren	Adresa imobil	Nr. cadastral	Nr. CF	Suprafața măsurată	Intravilan/ extravilan (I/E)	Nr. top	Nr. tarla	Nr. parcelă	Categorie folosință	Suprafața parcelă	Identif. construcție	Cod grupă destinație	Suprafața construită	Nr. niveluri	Nr. CF	Constr. cu acte (DA/NU)
2105	judet SATU MARE, UAT Culciu, Cod postal 447119			3500	E	616/45	-	616/45	A	3500						

## 2. PROPRIETATEA / POSESIA

Titularul dreptului / posesiei			Data nașterii / CUI	Domiciliu / Sediul	Cota parte	Identif. entitate asociată	Cotă parte teren UI	Mod de dobândire	Act juridic			Observații privitoare la proprietar
Nume / Denumire	Inițiala tatălui	Prenume							Tip act	Nr. act / data	Emitent	
MEZEI	ST	VASILE	9999999999999	Neidentificat	1/1	2105		Lege	act administrativ	31-69238/05.05.1993	Com Jud Stab Dr Prop Terenurilor	
MEZEI	ST	IOAN	9999999999999	Neidentificat				Lege	act administrativ	31-69238/05.05.1993	Com Jud Stab Dr Prop Terenurilor	
MARC	ST	MARIA	9999999999999	Neidentificat				Lege	act administrativ	31-69238/05.05.1993	Com Jud Stab Dr Prop Terenurilor	
BOTIS	ST	ANA	9999999999999	Neidentificat				Lege	act administrativ	31-69238/05.05.1993	Com Jud Stab Dr Prop Terenurilor	
MEZEI	ST	TRAIAN	9999999999999	Neidentificat				Lege	act administrativ	31-69238/05.05.1993	Com Jud Stab Dr Prop Terenurilor	

## 3. SARCINI / DEZMEMBRĂMINTE

Titular			Data nașterii / CUI	Domiciliu / Sediul	Tipul sarcinii sau al dezmembrămintelor dreptului de proprietate	Cotă parte	Identif. entitate asociată	Act juridic			Valoare ipotecă	Tip monedă
Nume / Denumire	Inițiala tatălui	Prenume						Tip act	Nr. act / data	Emitent		

## 4. NOTĂRI, PROCESE, INTERDICȚII

Tipul notării	Tip act	Nr. act / data	Emitent	Identificator entitate asociată	Imobil împrejmuit / neimprejmuit	Imobil contestat / necontestat	Alte observații
					neimprejmuit		

## 5. OBSERVAȚII

Copie spre publicare



## REGISTRUL CADASTRAL AL IMOBILELOR

Sector cadastral nr. 97

UAT Culciu

Zonă cooperativizată (Co)

## 1. DESCRIEREA IMOBILULUI

DATE TEREN											DATE CONSTRUCȚII					
Identificator teren	Adresa imobil	Nr. cadastral	Nr. CF	Suprafața măsurată	Intravilan/extravilan (I/E)	Nr. top	Nr. tarla	Nr. parcelă	Categorie folosință	Suprafața parcelă	Identif. construcție	Cod grupă destinație	Suprafața construită	Nr. niveluri	Nr. CF	Constr. cu acte (DA/NU)
2106	judet SATU MARE, UAT Culciu, Cod postal 447119			3000	E	616/46	-	616/46	A	3000						

## 2. PROPRIETATEA / POSESIA

Titularul dreptului / posesiei			Data nașterii / CUI	Domiciliu / Sediul	Cota parte	Identif. entitate asociată	Cotă parte teren UI	Mod de dobândire	Act juridic			Observații privitoare la proprietar
Nume / Denumire	Inițiala tatălui	Prenume							Tip act	Nr. act / data	Emitent	
VARNA	G	DUMITRU	9999999999999	Neidentificat	1/1	2106		Lege	act administrativ	31-68969/07 12.1995	Com Jud Stab Dr Prop Terenurilor	nascut in 1923

## 3. SARCINI / DEZMEMBRĂMINTE

Titular			Data nașterii / CUI	Domiciliu / Sediul	Tipul sarcinii sau al dezmembrămintelor dreptului de proprietate	Cotă parte	Identif. entitate asociată	Act juridic			Valoare ipotecă	Tip monedă
Nume / Denumire	Inițiala tatălui	Prenume						Tip act	Nr. act / data	Emitent		

## 4. NOTĂRI, PROCESE, INTERDICȚII

Tipul notării	Tip act	Nr. act / data	Emitent	Identificator entitate asociată	Imobil împrejmuit / neîmprejmuit	Imobil contestat / necontestat	Alte observații
					neîmprejmuit		

## 5. OBSERVAȚII

Copie spre publicare



## REGISTRUL CADASTRAL AL IMOBILELOR

UAT Culciu  
Zonă cooperativizată (Co)

Sector cadastral nr. 97

## 1. DESCRIEREA IMOBILULUI

DATE TEREN										DATE CONSTRUCȚII						
Identificator teren	Adresa imobil	Nr. cadastral	Nr. CF	Suprafața măsurată	Intravilan/ extravilan (I/E)	Nr. top	Nr. tarla	Nr. parcelă	Categorie folosință	Suprafața parcelă	Identif. construcție	Cod grupă destinație	Suprafața construită	Nr. niveluri	Nr. CF	Constr. cu acte (DA/NU)
2107	judet SATU MARE, UAT Culciu, Cod postal 447119	102500	74 N Lipau (IE 102500)	3000	E	616/47	-	616/47	A	3000						

## 2. PROPRIETATEA / POSESIA

Titularul dreptului / posesiei			Data nașterii / CUI	Domiciliu / Sediu	Cota parte	Identif. entitate asociată	Cotă parte teren UI	Mod de dobândire	Act juridic			Observații privitoare la proprietar
Nume / Denumire	Inițiala tatălui	Prenume							Tip act	Nr. act / data	Emitent	
NICHITA		CRISTIAN-IOAN	24.06.1977	judet SATU MARE, UAT Satu Mare, loc. Satu Mare, str Nicolae Iorga nr 39, Cod Postal 440074	3/8	2107		Sucesiune	act notarial	104/22.05.2019	Ressler Petra Felicia	
NICHITA		CRISTIAN-IOAN	24.06.1977	judet SATU MARE, UAT Satu Mare, loc. Satu Mare, str Nicolae Iorga nr 39, Cod Postal 440074	5/8	2107		Conventie	act notarial	1217/22.05.2019	Ressler Petra Felicia	

## 3. SARCINI / DEZMEMBRĂMINTE

Titular			Data nașterii / CUI	Domiciliu / Sediu	Tipul sarcinii sau al dezmembrămintelor dreptului de proprietate	Cotă parte	Identif. entitate asociată	Act juridic			Valoare ipotecă	Tip monedă
Nume / Denumire	Inițiala tatălui	Prenume						Tip act	Nr. act / data	Emitent		

## 4. NOTĂRI, PROCESE, INTERDICȚII

Tipul notării	Tip act	Nr. act / data	Emitent	Identificator entitate asociată	Imobil împrejmuit / neîmprejmuit	Imobil contestat / necontestat	Alte observații
					neîmprejmuit		

## 5. OBSERVAȚII

Copie spre publicare





## REGISTRUL CADASTRAL AL IMOBILELOR

UAT Culciu

Zonă cooperativizată (Co)

Sector cadastral nr. 97

## 1. DESCRIEREA IMOBILULUI

DATE TEREN										DATE CONSTRUCȚII						
Identificator teren	Adresa imobil	Nr. cadastral	Nr. CF	Suprafața măsurată	Intravilan/ extravilan (I/E)	Nr. top	Nr. tarla	Nr. parcelă	Categorie folosință	Suprafața parcelă	Identif. construcție	Cod grupă destinație	Suprafața construită	Nr. niveluri	Nr. CF	Constr. cu acte (DA/NU)
2108	judet SATU MARE, UAT Culciu, Cod postal 447119	108268	108268	3000	E	616/48	-	616/48	A	3000						

## 2. PROPRIETATEA / POSESIA

Titularul dreptului / posesiei			Data nașterii / CUI	Domiciliu / Sediu	Cota parte	Identif. entitate asociată	Cotă parte teren UI	Mod de dobândire	Act juridic			Observații privitoare la proprietar
Nume / Denumire	Inițiala tatălui	Prenume							Tip act	Nr. act / data	Emitent	
RAD		MARIA	9999999999999999	Neidentificat	1/1	2108		Lege	act administrativ	31-69015/07 01.1993	Com Jud pt Stab Drept de Propr asupra Terenurilor	

## 3. SARCINI / DEZMEMBRĂMINTE


Titular			Data nașterii / CUI	Domiciliu / Sediu	Tipul sarcinii sau al dezmembrămintelor dreptului de proprietate	Cotă parte	Identif. entitate asociată	Act juridic			Valoare ipotecă	Tip monedă
Nume / Denumire	Inițiala tatălui	Prenume						Tip act	Nr. act / data	Emitent		

## 4. NOTĂRI, PROCESE, INTERDICȚII

Tipul notării	Tip act	Nr. act / data	Emitent	Identificator entitate asociată	Imobil împrejmuit / neîmprejmuit	Imobil contestat / necontestat	Alte observații
					neîmprejmuit		

## 5. OBSERVAȚII

Copie spre publicare




## REGISTRUL CADASTRAL AL IMOBILELOR

UAT Culciu

Zonă cooperativizată (Co)

Sector cadastral nr. 97

## 1. DESCRIEREA IMOBILULUI

DATE TEREN										DATE CONSTRUCȚII						
Identificator teren	Adresa imobil	Nr. cadastral	Nr. CF	Suprafața măsurată	Intravilan/extravilan (I/E)	Nr. top	Nr. tarla	Nr. parcelă	Categorie folosință	Suprafața parcelă	Identif. construcție	Cod grupă destinație	Suprafața construită	Nr. niveluri	Nr. CF	Constr. cu acte (DA/NU)
2109	judet SATU MARE, UAT Culciu, Cod postal 447119			8600	E	616/49	-	616/49	A	8600						

## 2. PROPRIETATEA / POSESIA

Titularul dreptului / posesiei			Data nașterii / CUI	Domiciliu / Sediul	Cota parte	Identif. entitate asociată	Cotă parte teren UI	Mod de dobândire	Act juridic			Observații privitoare la proprietar
Nume / Denumire	Inițiala tatălui	Prenume							Tip act	Nr. act / data	Emitent	
POP	T	MIRCEA	999999999999999999	Neidentificat	1/1	2109		Lege	act administrativ	31-141083/0 4.04.1996	Com Jud Stab Dr Prop Terenurilor	nascut in 1958

## 3. SARCINI / DEZMEMBRĂMINTE

Titular			Data nașterii / CUI	Domiciliu / Sediul	Tipul sarcinii sau al dezmembrămintelor dreptului de proprietate	Cotă parte	Identif. entitate asociată	Act juridic			Valoare ipotecă	Tip monedă
Nume / Denumire	Inițiala tatălui	Prenume						Tip act	Nr. act / data	Emitent		

## 4. NOTĂRI, PROCESE, INTERDICȚII

Tipul notării	Tip act	Nr. act / data	Emitent	Identificator entitate asociată	Imobil împrejmuit / neîmprejmuit	Imobil contestat / necontestat	Alte observații
					neîmprejmuit		


## 5. OBSERVAȚII

Copie spre publicare

Inregistrare sistematică UAT Culciu

Sectorul Cadastral nr. 97

Anul realizării: 2022



CLASA III

*[Signature]*

## REGISTRUL CADASTRAL AL IMOBILELOR

UAT Culciu

Sector cadastral nr. 97

Zonă cooperativizată (Co)

## 1. DESCRIEREA IMOBILULUI

DATE TEREN										DATE CONSTRUCȚII						
Identificator teren	Adresa imobil	Nr. cadastral	Nr. CF	Suprafața măsurată	Intravilan/extravilan (I/E)	Nr. top	Nr. tarla	Nr. parcelă	Categorie folosință	Suprafața parcelă	Identif. construcție	Cod grupă destinație	Suprafața construită	Nr. niveluri	Nr. CF	Constr. cu acte (DA/NU)
2110	judet SATU MARE, UAT Culciu, Cod postal 447119			3000	E	616/50	-	616/50	A	3000						

## 2. PROPRIETATEA / POSESIA

Titularul dreptului / posesiei			Data nașterii / CUI	Domiciliu / Sediu	Cota parte	Identif. entitate asociată	Cotă parte teren UI	Mod de dobândire	Act juridic			Observații privitoare la proprietar
Nume / Denumire	Inițiala tatălui	Prenume							Tip act	Nr. act / data	Emitent	
ROATIS	I	AUGUSTIN	999999999999999	Neidentificat	1/1	2110		Lege	act administrativ	31-69084/14.01.1993	Com Jud Stab Dr Prop Terenurilor	

## 3. SARCINI / DEZMEMBRĂMINTE

Titular			Data nașterii / CUI	Domiciliu / Sediu	Tipul sarcinii sau al dezmembrămintelor dreptului de proprietate	Cotă parte	Identif. entitate asociată	Act juridic			Valoare ipotecă	Tip monedă
Nume / Denumire	Inițiala tatălui	Prenume						Tip act	Nr. act / data	Emitent		

## 4. NOTĂRI, PROCESE, INTERDICȚII

Tipul notării	Tip act	Nr. act / data	Emitent	Identificator entitate asociată	Imobil împrejmuit / neîmprejmuit	Imobil contestat / necontestat	Alte observații
					neîmprejmuit		

## 5. OBSERVAȚII

Copie spre publicare



## REGISTRUL CADASTRAL AL IMOBILELOR

UAT Culciu

Zonă cooperativizată (Co)

Sector cadastral nr. 97

## 1. DESCRIEREA IMOBILULUI

DATE TEREN											DATE CONSTRUCȚII					
Identificator teren	Adresa imobil	Nr. cadastral	Nr. CF	Suprafața măsurată	Intravilan/ extravilan (I/E)	Nr. top	Nr. tarla	Nr. parcelă	Categorie folosință	Suprafața parcelă	Identif. construcție	Cod grupă destinație	Suprafața construită	Nr. niveluri	Nr. CF	Constr. cu acte (DA/NU)
2111	judet SATU MARE, UAT Culciu, Cod postal 447119			3000	E	616/51	-	616/51	A	3000						

## 2. PROPRIETATEA / POSESIA

Titularul dreptului / posesiei			Data nașterii / CUI	Domiciliu / Sediul	Cota parte	Identif. entitate asociată	Cotă parte teren UI	Mod de dobândire	Act juridic			Observații privitoare la proprietar
Nume / Denumire	Inițiala tatălui	Prenume							Tip act	Nr. act / data	Emitent	
TARTA	I	GHEORGHE	9999999999999	Neidentificat	1/1	2111		Lege	act administrativ	31-68942/04 09.1995	Com Jud Stab Dr Prop Terenurilor	nascut in 1938

## 3. SARCINI / DEZMEMBRĂMINTE

Titular			Data nașterii / CUI	Domiciliu / Sediul	Tipul sarcinii sau al dezmembrămintelor dreptului de proprietate	Cotă parte	Identif. entitate asociată	Act juridic			Valoare ipotecă	Tip monedă
Nume / Denumire	Inițiala tatălui	Prenume						Tip act	Nr. act / data	Emitent		

## 4. NOTĂRI, PROCESE, INTERDICȚII

Tipul notării	Tip act	Nr. act / data	Emitent	Identificator entitate asociată	Imobil împrejmuit / neîmprejmuit	Imobil contestat / necontestat	Alte observații
					neîmprejmuit		

## 5. OBSERVAȚII

Copie spre publicare



## REGISTRUL CADASTRAL AL IMOBILELOR

UAT Culciu

Zonă cooperativizată (Co)

Sector cadastral nr. 97

## 1. DESCRIEREA IMOBILULUI

DATE TEREN										DATE CONSTRUCȚII						
Identificator teren	Adresa imobil	Nr. cadastral	Nr. CF	Suprafața măsurată	Intravilan/ extravilan (I/E)	Nr. top	Nr. tarța	Nr. parcelă	Categorie folosință	Suprafața parcelă	Identif. construcție	Cod grupă destinație	Suprafața construită	Nr. niveluri	Nr. CF	Constr. cu acte (DA/NU)
2112	judet SATU MARE, UAT Culciu, Cod postal 447119			2000	E	616/53	-	616/53	A	2000						

## 2. PROPRIETATEA / POSESIA

Titularul dreptului / posesiei			Data nașterii / CUI	Domiciliu / Sediul	Cota parte	Identif. entitate asociată	Cotă parte teren UI	Mod de dobândire	Act juridic			Observații privitoare la proprietar
Nume / Denumire	Inițiala tatălui	Prenume							Tip act	Nr. act / data	Emitent	
MIHOVICI	V	VASILE	999999999999999	Neidentificat	1/1	2112		Lege	act administrativ	31-69099/14.01.1993	Com Jud Stab Dr Prop Terenurilor	

## 3. SARCINI / DEZMEMBRĂMINTE

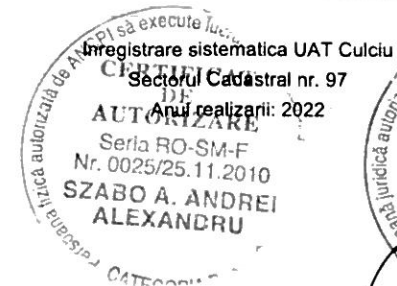
Titular			Data nașterii / CUI	Domiciliu / Sediul	Tipul sarcinii sau al dezmembrămintelor dreptului de proprietate	Cotă parte	Identif. entitate asociată	Act juridic			Valoare ipotecă	Tip monedă
Nume / Denumire	Inițiala tatălui	Prenume						Tip act	Nr. act / data	Emitent		

## 4. NOTĂRI, PROCESE, INTERDICȚII

Tipul notării	Tip act	Nr. act / data	Emitent	Identificator entitate asociată	Imobil împrejmuit / neîmprejmuit	Imobil contestat / necontestat	Alte observații
					neîmprejmuit		

## 5. OBSERVAȚII

Copie spre publicare



## REGISTRUL CADASTRAL AL IMOBILELOR

UAT Culciu  
Zonă cooperativizată (Co)

Sector cadastral nr. 97

## 1. DESCRIEREA IMOBILULUI

DATE TEREN											DATE CONSTRUCȚII					
Identificator teren	Adresa imobil	Nr. cadastral	Nr. CF	Suprafața măsurată	Intravilan/ extravilan (I/E)	Nr. top	Nr. tarla	Nr. parcelă	Categorie folosință	Suprafața parcelă	Identif. construcție	Cod grupă destinație	Suprafața construită	Nr. niveluri	Nr. CF	Constr. cu acte (DA/NU)
2113	judet SATU MARE, UAT Culciu, Cod postal 447119			2000	E	616/53	-	616/53	A	2000						

## 2. PROPRIETATEA / POSESIA

Titularul dreptului / posesiei			Data nașterii / CUI	Domiciliu / Sediul	Cota parte	Identif. entitate asociată	Cotă parte teren UI	Mod de dobândire	Act juridic			Observații privitoare la proprietar
Nume / Denumire	Inițiala tatălui	Prenume							Tip act	Nr. act / data	Emitent	
MIHOVICI	V	MARCEL	9999999999999	Neidentificat	1/1	2113		Lege	act administrativ	31-69100/14.01.1993	Com Jud Stab Dr Prop Terenurilor	

## 3. SARCINI / DEZMEMBRĂMINTE

Titular			Data nașterii / CUI	Domiciliu / Sediul	Tipul sarcinii sau al dezmembrămintelor dreptului de proprietate	Cotă parte	Identif. entitate asociată	Act juridic			Valoare ipotecă	Tip monedă
Nume / Denumire	Inițiala tatălui	Prenume						Tip act	Nr. act / data	Emitent		

## 4. NOTĂRI, PROCESE, INTERDICȚII

Tipul notării	Tip act	Nr. act / data	Emitent	Identificator entitate asociată	Imobil împrejmuit / neîmprejmuit	Imobil contestat / necontestat	Alte observații
					neîmprejmuit		

## 5. OBSERVAȚII

Copie spre publicare



## REGISTRUL CADASTRAL AL IMOBILELOR

Sector cadastral nr. 97

UAT Culciu

Zonă cooperativizată (Co)

## 1. DESCRIEREA IMOBILULUI

DATE TEREN										DATE CONSTRUCȚII						
Identificator teren	Adresa imobil	Nr. cadastral	Nr. CF	Suprafața măsurată	Intravilan/ extravilan (I/E)	Nr. top	Nr. tarla	Nr. parcelă	Categorie folosință	Suprafața parcelă	Identif. construcție	Cod grupă destinație	Suprafața construită	Nr. niveluri	Nr. CF	Constr. cu acte (DA/NU)
2114	judet SATU MARE, UAT Culciu, Cod postal 447119	103634	103634	2000	E	616/54	-	616/54	A	2000						

## 2. PROPRIETATEA / POSESIA

Titularul dreptului / posesiei			Data nașterii / CUI	Domiciliu / Sediul	Cota parte	Identif. entitate asociată	Cotă parte teren UI	Mod de dobândire	Act juridic			Observații privitoare la proprietar
Nume / Denumire	Inițiala tatălui	Prenume							Tip act	Nr. act / data	Emitent	
FERMA MARIA SRL			641021	judet SATU MARE, UAT Culciu, loc. Culciu Mic nr. 66, Cod Postal 447121	1/1	2114		Convenție	act notarial	1136/20.05.2020	Botea Dumitru	

## 3. SARCINI / DEZMEMBRĂMINTE

Titular			Data nașterii / CUI	Domiciliu / Sediul	Tipul sarcinii sau al dezmembrămintelor dreptului de proprietate	Cotă parte	Identif. entitate asociată	Act juridic			Valoare ipotecă	Tip monedă
Nume / Denumire	Inițiala tatălui	Prenume						Tip act	Nr. act / data	Emitent		

## 4. NOTĂRI, PROCESE, INTERDICȚII

Tipul notării	Tip act	Nr. act / data	Emitent	Identificator entitate asociată	Imobil împrejmuit / neimprejmuit	Imobil contestat / necontestat	Alte observații
					neimprejmuit		

## 5. OBSERVAȚII

Copie spre publicare



## REGISTRUL CADASTRAL AL IMOBILELOR

Sector cadastral nr. 97

UAT Culciu

Zonă cooperativizată (Co)

## 1. DESCRIEREA IMOBILULUI

DATE TEREN										DATE CONSTRUCȚII						
Identificator teren	Adresa imobil	Nr. cadastral	Nr. CF	Suprafața măsurată	Intravilan/ extravilan (I/E)	Nr. top	Nr. tarla	Nr. parcelă	Categorie folosință	Suprafața parcelă	Identif. construcție	Cod grupă destinație	Suprafața construită	Nr. niveluri	Nr. CF	Constr. cu acte (DA/NU)
2115	judet SATU MARE, UAT Culciu, Cod postal 447119	100875	100875	8000	E	616/55	-	616/55	A	8000						

## 2. PROPRIETATEA / POSESIA

Titularul dreptului / posesiei			Data nașterii / CUI	Domiciliu / Sediul	Cota parte	Identif. entitate asociată	Cotă parte teren UI	Mod de dobândire	Act juridic			Observații privitoare la proprietar
Nume / Denumire	Inițiala tatălui	Prenume							Tip act	Nr. act / data	Emitent	
RUS		CATALIN NICOLAE	03.11.1976	Neidentificat	1/1	2115		Convenție	act notarial	363/24.01.2013	PETRUCA ECATERINA SUSANA	
RUS		ALINA MIRELA	24.01.1976	Neidentificat				Convenție	act notarial	363/24.01.2013	PETRUCA ECATERINA SUSANA	bun comun

## 3. SARCINI / DEZMEMBRĂMINTE

Titular			Data nașterii / CUI	Domiciliu / Sediul	Tipul sarcinii sau al dezmembrămintelor dreptului de proprietate	Cotă parte	Identif. entitate asociată	Act juridic			Valoare ipotecă	Tip monedă
Nume / Denumire	Inițiala tatălui	Prenume						Tip act	Nr. act / data	Emitent		

## 4. NOTĂRI, PROCESE, INTERDICȚII

Tipul notării	Tip act	Nr. act / data	Emitent	Identificator entitate asociată	Imobil împrejmuit / neîmprejmuit	Imobil contestat / necontestat	Alte observații
					neîmprejmuit		

## 5. OBSERVAȚII

Copie spre publicare





## REGISTRUL CADASTRAL AL IMOBILELOR

Sector cadastral nr. 97

UAT Culciu

Zonă cooperativizată (Co)

## 1. DESCRIEREA IMOBILULUI

DATE TEREN											DATE CONSTRUCȚII					
Identificator teren	Adresa imobil	Nr. cadastral	Nr. CF	Suprafața măsurată	Intravilan/ extravilan (I/E)	Nr. top	Nr. tarla	Nr. parcelă	Categorie folosință	Suprafața parcelă	Identif. construcție	Cod grupă destinație	Suprafața construită	Nr. niveluri	Nr. CF	Constr. cu acte (DA/NU)
2116	Județ SATU MARE, UAT Culciu, Cod postal 447119			4000	E	616/56	-	616/56	A	4000						

## 2. PROPRIETATEA / POSESIA

Titularul dreptului / posesiei			Data nașterii / CUI	Domiciliu / Sediul	Cota parte	Identif. entitate asociată	Cotă parte teren UI	Mod de dobândire	Act juridic			Observații privitoare la proprietar
Nume / Denumire	Inițiala tatălui	Prenume							Tip act	Nr. act / data	Emitent	
TOMA	M	MARIA	9999999999999	Neidentificat	1/1	2116		Lege	act administrativ	31-69182/18.03.1993	Com Jud Stab Dr Prop Terenurilor	

## 3. SARCINI / DEZMEMBRĂMINTE

Titular			Data nașterii / CUI	Domiciliu / Sediul	Tipul sarcinii sau al dezmembrămintelor dreptului de proprietate	Cotă parte	Identif. entitate asociată	Act juridic			Valoare ipotecă	Tip monedă
Nume / Denumire	Inițiala tatălui	Prenume						Tip act	Nr. act / data	Emitent		

## 4. NOTĂRI, PROCESE, INTERDICȚII

Tipul notării	Tip act	Nr. act / data	Emitent	Identificator entitate asociată	Imobil împrejmuit / neîmprejmuit	Imobil contestat / necontestat	Alte observații
					neîmprejmuit		

## 5. OBSERVAȚII

Copie spre publicare



## REGISTRUL CADASTRAL AL IMOBILELOR

UAT Culciu

Zonă cooperativizată (Co)

Sector cadastral nr. 97

## 1. DESCRIEREA IMOBILULUI

DATE TEREN											DATE CONSTRUCȚII					
Identificator teren	Adresa imobil	Nr. cadastral	Nr. CF	Suprafața măsurată	Intravilan/ extravilan (I/E)	Nr. top	Nr. tarla	Nr. parcelă	Categorie folosință	Suprafața parcelă	Identif. construcție	Cod grupă destinație	Suprafața construită	Nr. niveluri	Nr. CF	Constr. cu acte (DA/NU)
2117	judet SATU MARE, UAT Culciu, Cod postal 447119			4000	E	616/57	-	616/57	A	4000						

## 2. PROPRIETATEA / POSESIA

Titularul dreptului / posesiei			Data nașterii / CUI	Domiciliu / Sediul	Cota parte	Identif. entitate asociată	Cotă parte teren UI	Mod de dobândire	Act juridic			Observații privitoare la proprietar
Nume / Denumire	Inițiala tatălui	Prenume							Tip act	Nr. act / data	Emitent	
ROGNA	I	SILVIA	999999999999999	Neidentificat	1/1	2117		Lege	act administrativ	31-69159/16.03.1993	Com Jud Stab Dr Prop Terenurilor	

## 3. SARCINI / DEZMEMBRĂMINTE

Titular			Data nașterii / CUI	Domiciliu / Sediul	Tipul sarcinii sau al dezmembrămintelor dreptului de proprietate	Cotă parte	Identif. entitate asociată	Act juridic			Valoare ipotecă	Tip monedă
Nume / Denumire	Inițiala tatălui	Prenume						Tip act	Nr. act / data	Emitent		

## 4. NOTĂRI, PROCESE, INTERDICȚII

Tipul notării	Tip act	Nr. act / data	Emitent	Identificator entitate asociată	Imobil împrejmuit / neîmprejmuit	Imobil contestat / necontestat	Alte observații
					neîmprejmuit		

## 5. OBSERVAȚII

Copie spre publicare



## REGISTRUL CADASTRAL AL IMOBILELOR

UAT Culciu

Zonă cooperativizată (Co)

Sector cadastral nr. 97

## 1. DESCRIEREA IMOBILULUI

DATE TEREN										DATE CONSTRUCȚII						
Identificator teren	Adresa imobil	Nr. cadastral	Nr. CF	Suprafața măsurată	Intravilan/ extravilan (I/E)	Nr. top	Nr. tarla	Nr. parcelă	Categorie folosință	Suprafața parcelă	Identif. construcție	Cod grupă destinație	Suprafața construită	Nr. niveluri	Nr. CF	Constr. cu acte (DA/NU)
2118	Judet SATU MARE, UAT Culciu, Cod postal 447119	105870	209 N Lipau (IE 105870)	4300	E	616/58	-	616/58	A	4300						

## 2. PROPRIETATEA / POSESIA

Titularul dreptului / posesiei			Data nașterii / CUI	Domiciliu / Sediul	Cota parte	Identif. entitate asociată	Cotă parte teren UI	Mod de dobândire	Act juridic			Observații privitoare la proprietar
Nume / Denumire	Inițiala tatălui	Prenume							Tip act	Nr. act / data	Emitent	
TARTA		FLOARE	9999999999999999	Neidentificat	1/4	2118		Succesiune	act notarial	90/23.03.2005	BN Petruca Ecaterina Susana	
TARTA		FLORICEL CORNE	9999999999999999	Neidentificat	1/4	2118		Succesiune	act notarial	90/23.03.2005	BN Petruca Ecaterina Susana	
TARTA		DUMITRU DIONISIE	9999999999999999	Neidentificat	1/4	2118		Succesiune	act notarial	90/23.03.2005	BN Petruca Ecaterina Susana	
TARTA		MIRCEA	9999999999999999	Neidentificat	1/4	2118		Succesiune	act notarial	90/23.03.2005	BN Petruca Ecaterina Susana	

## 3. SARCINI / DEZMEMBRĂMINTE

Titular			Data nașterii / CUI	Domiciliu / Sediul	Tipul sarcinii sau al dezmembrămintelor dreptului de proprietate	Cotă parte	Identif. entitate asociată	Act juridic			Valoare ipotecă	Tip monedă
Nume / Denumire	Inițiala tatălui	Prenume						Tip act	Nr. act / data	Emitent		

## 4. NOTĂRI, PROCESE, INTERDICȚII

Tipul notării	Tip act	Nr. act / data	Emitent	Identificator entitate asociată	Imobil împrejmuit / neîmprejmuit	Imobil contestat / necontestat	Alte observații
					neîmprejmuit		

## 5. OBSERVAȚII

Copie spre publicare



## REGISTRUL CADASTRAL AL IMOBILELOR

UAT Culciu

Zonă cooperativizată (Co)

Sector cadastral nr. 97

## 1. DESCRIEREA IMOBILULUI

DATE TEREN											DATE CONSTRUCȚII					
Identificator teren	Adresa imobil	Nr. cadastral	Nr. CF	Suprafața măsurată	Intravilan/ extravilan (I/E)	Nr. top	Nr. tarla	Nr. parcelă	Categorie folosință	Suprafața parcelă	Identif. construcție	Cod grupă destinație	Suprafața construită	Nr. niveluri	Nr. CF	Constr. cu acte (DA/NU)
2119	judet SATU MARE, UAT Culciu, Cod postal 447119			8000	E	616/59	-	616/59	A	8000						

## 2. PROPRIETATEA / POSESIA

Titularul dreptului / posesiei			Data nașterii / CUI	Domiciliu / Sediul	Cota parte	Identif. entitate asociată	Cotă parte teren UI	Mod de dobândire	Act juridic			Observații privitoare la proprietar
Nume / Denumire	Inițiala tatălui	Prenume							Tip act	Nr. act / data	Emitent	
SUGAR	G	AUGUSTIN	9999999999999999	Neidentificat	1/1	2119		Lege	act administrativ	31-141035/2 9.05.1996	Com Jud Stab Dr Prop Terenurilor	nascut in 1936

## 3. SARCINI / DEZMEMBRĂMINTE

Titular			Data nașterii / CUI	Domiciliu / Sediul	Tipul sarcinii sau al dezmembrămintelor dreptului de proprietate	Cotă parte	Identif. entitate asociată	Act juridic			Valoare ipotecă	Tip monedă
Nume / Denumire	Inițiala tatălui	Prenume						Tip act	Nr. act / data	Emitent		

## 4. NOTĂRI, PROCESE, INTERDICȚII

Tipul notării	Tip act	Nr. act / data	Emitent	Identificator entitate asociată	Imobil împrejmuit / neîmprejmuit	Imobil contestat / necontestat	Alte observații
					neîmprejmuit		

## 5. OBSERVAȚII

Copie spre publicare



## REGISTRUL CADASTRAL AL IMOBILELOR

Sector cadastral nr. 97

UAT Culciu

Zonă cooperativizată (Co)

## 1. DESCRIEREA IMOBILULUI

DATE TEREN										DATE CONSTRUCȚII						
Identificator teren	Adresa imobil	Nr. cadastral	Nr. CF	Suprafața măsurată	Intravilan/ extravilan (I/E)	Nr. top	Nr. tarla	Nr. parcelă	Categorie folosință	Suprafața parcelă	Identif. construcție	Cod grupă destinație	Suprafața construită	Nr. niveluri	Nr. CF	Constr. cu acte (DA/NU)
2120	judet SATU MARE, UAT Culciu, Cod postal 447119	103195	103195	2200	E	616/60	-	616/60	A	2200						

## 2. PROPRIETATEA / POSESIA

Titularul dreptului / posesiei			Data nașterii / CUI	Domiciliu / Sediul	Cota parte	Identif. entitate asociată	Cotă parte teren UI	Mod de dobândire	Act juridic			Observații privitoare la proprietar
Nume / Denumire	Inițiala tatălui	Prenume							Tip act	Nr. act / data	Emitent	
FERMA MARIA SRL			641021	judet SATU MARE, UAT Culciu, loc. Culciu Mic nr. 66, Cod Postal 447121	1/1	2120		Conventie	act notarial	2901/05.09.2018	Micu Laura Georgeta	

## 3. SARCINI / DEZMEMBRĂMINTE

Titular			Data nașterii / CUI	Domiciliu / Sediul	Tipul sarcinii sau al dezmembrămintelor dreptului de proprietate	Cotă parte	Identif. entitate asociată	Act juridic			Valoare ipotecă	Tip monedă
Nume / Denumire	Inițiala tatălui	Prenume						Tip act	Nr. act / data	Emitent		

## 4. NOTĂRI, PROCESE, INTERDICȚII

Tipul notării	Tip act	Nr. act / data	Emitent	Identificator entitate asociată	Imobil împrejmuit / neîmprejmuit	Imobil contestat / necontestat	Alte observații
					neîmprejmuit		

## 5. OBSERVAȚII

Copie spre publicare

Inregistrare sistematică UAT Culciu

Sectorul Cadastral nr. 97

Anul realizării: 2022

**AUTORIZARE**  
Seria RO-SM-F  
Nr. 0025/25.11.2010  
SZABO A. ANDREI  
ALEXANDRU

CERTIFICAT  
DE  
AUTORIZARE  
Seria RO-B-J Nr.1527  
SZLANDRAWING  
S.R.L.  
CLASA III

## REGISTRUL CADASTRAL AL IMOBILELOR

UAT Culciu

Zonă cooperativizată (Co)

Sector cadastral nr. 97

## 1. DESCRIEREA IMOBILULUI

DATE TEREN											DATE CONSTRUCȚII					
Identificator teren	Adresa imobil	Nr. cadastral	Nr. CF	Suprafața măsurată	Intravilan/ extravilan (I/E)	Nr. top	Nr. tarla	Nr. parcelă	Categorie folosință	Suprafața parcelă	Identif. construcție	Cod grupă destinație	Suprafața construită	Nr. niveluri	Nr. CF	Constr. cu acte (DA/NU)
2121	judet SATU MARE, UAT Culciu, Cod postal 447119			2000	E	616/61	-	616/61	A	2000						

## 2. PROPRIETATEA / POSESIA

Titularul dreptului / posesiei			Data nașterii / CUI	Domiciliu / Sediul	Cota parte	Identif. entitate asociată	Cotă parte teren UI	Mod de dobândire	Act juridic			Observații privitoare la proprietar
Nume / Denumire	Inițiala tatălui	Prenume							Tip act	Nr. act / data	Emitent	
FERNEA	D	VASILE	999999999999999	Neidentificat	1/1	2121		Lege	act administrativ	31-141125/2 4.01.1999	Com Jud Stab Dr Prop Terenurilor	nascut in 1945

## 3. SARCINI / DEZMEMBRĂMINTE

Titular			Data nașterii / CUI	Domiciliu / Sediul	Tipul sarcinii sau al dezmembrămintelor dreptului de proprietate	Cotă parte	Identif. entitate asociată	Act juridic			Valoare ipotecă	Tip monedă
Nume / Denumire	Inițiala tatălui	Prenume						Tip act	Nr. act / data	Emitent		

## 4. NOTĂRI, PROCESE, INTERDICȚII

Tipul notării	Tip act	Nr. act / data	Emitent	Identificator entitate asociată	Imobil împrejmuit / neîmprejmuit	Imobil contestat / necontestat	Alte observații
					neîmprejmuit		

## 5. OBSERVAȚII

Copie spre publicare

Inregistrare sistematică UAT Culciu

Sectorul Cadastral nr. 97

Anul realizării: 2022



## REGISTRUL CADASTRAL AL IMOBILELOR

Sector cadastral nr. 97

UAT Culciu

Zonă cooperativizată (Co)

## 1. DESCRIEREA IMOBILULUI

DATE TEREN										DATE CONSTRUCȚII						
Identificator teren	Adresa imobil	Nr. cadastral	Nr. CF	Suprafața măsurată	Intravilan/ extravilan (I/E)	Nr. top	Nr. tarla	Nr. parcelă	Categorie folosință	Suprafața parcelă	Identif. construcție	Cod grupă destinație	Suprafața construită	Nr. niveluri	Nr. CF	Constr. cu acte (DA/NU)
2122	judet SATU MARE, UAT Culciu, Cod postal 447119	102421	102421	5500	E	616/62	-	616/62	A	5500						

## 2. PROPRIETATEA / POSESIA

Titularul dreptului / posesiei			Data nașterii / CUI	Domiciliu / Sediul	Cota parte	Identif. entitate asociată	Cotă parte teren UI	Mod de dobândire	Act juridic			Observații privitoare la proprietar
Nume / Denumire	Inițiala tatălui	Prenume							Tip act	Nr. act / data	Emitent	
GYORI		IOSIF	31.12.1950	judet SATU MARE, UAT Satu Mare, loc. Satu Mare, str MAHATMA GANDHI nr 28, Cod Postal 440123	1/1	2122		Conventie	act notarial	1331/11.04.2017	Botea Ileana	casatorit cu
GYORI		VERTURIA	09.04.1955	judet SATU MARE, UAT Satu Mare, loc. Satu Mare, str MAHATMA GANDHI nr 28, Cod Postal 440123				Conventie	act notarial	1331/11.04.2017	Botea Ileana	

## 3. SARCINI / DEZMEMBRĂMINTE

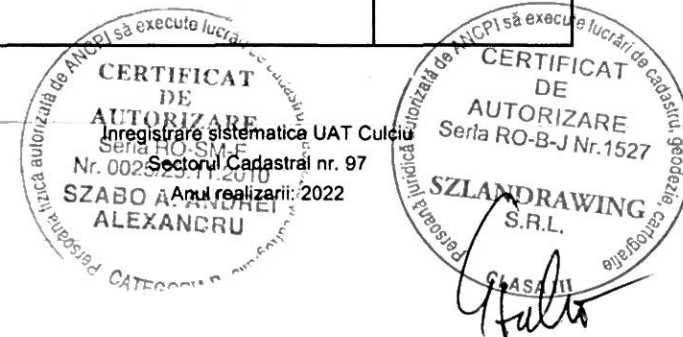
Titular			Data nașterii / CUI	Domiciliu / Sediul	Tipul sarcinii sau al dezmembrămintelor dreptului de proprietate	Cotă parte	Identif. entitate asociată	Act juridic			Valoare ipotecă	Tip monedă
Nume / Denumire	Inițiala tatălui	Prenume						Tip act	Nr. act / data	Emitent		

## 4. NOTĂRI, PROCESE, INTERDICȚII

Tipul notării	Tip act	Nr. act / data	Emitent	Identificator entitate asociată	Imobil împrejmuit / neîmprejmuit	Imobil contestat / necontestat	Alte observații
					neîmprejmuit		

## 5. OBSERVAȚII

Copie spre publicare



## REGISTRUL CADASTRAL AL IMOBILELOR

UAT Culciu

Zonă cooperativizată (Co)

Sector cadastral nr. 97

## 1. DESCRIEREA IMOBILULUI

DATE TEREN										DATE CONSTRUCȚII						
Identificator teren	Adresa imobil	Nr. cadastral	Nr. CF	Suprafața măsurată	Intravilan/ extravilan (I/E)	Nr. top	Nr. tarla	Nr. parcelă	Categorie folosință	Suprafața parcelă	Identif. construcție	Cod grupă destinație	Suprafața construită	Nr. niveluri	Nr. CF	Constr. cu acte (DA/NU)
2123	judet SATU MARE, UAT Culciu, Cod postal 447119			2700	E	616/63	-	616/63	A	2700						

## 2. PROPRIETATEA / POSESIA

Titularul dreptului / posesiei			Data nașterii / CUI	Domiciliu / Sediu	Cota parte	Identif. entitate asociată	Cotă parte teren UI	Mod de dobândire	Act juridic			Observații privitoare la proprietar
Nume / Denumire	Inițiala tatălui	Prenume							Tip act	Nr. act / data	Emitent	
GRAIZLER	I	STEFAN	9999999999999	Neidentificat	1/1	2123		Lege	act administrativ	31-68996/04.04.1996	Com Jud Stab Dr Prop Terenurilor	nascut in 1929

## 3. SARCINI / DEZMEMBRĂMINTE

Titular			Data nașterii / CUI	Domiciliu / Sediu	Tipul sarcinii sau al dezmembrămintelor dreptului de proprietate	Cotă parte	Identif. entitate asociată	Act juridic			Valoare ipotecă	Tip monedă
Nume / Denumire	Inițiala tatălui	Prenume						Tip act	Nr. act / data	Emitent		

## 4. NOTĂRI, PROCESE, INTERDICȚII

Tipul notării	Tip act	Nr. act / data	Emitent	Identificator entitate asociată	Imobil împrejmuit / neîmprejmuit	Imobil contestat / necontestat	Alte observații
					neîmprejmuit		

## 5. OBSERVAȚII

Copie spre publicare



*Handwritten signature*



## REGISTRUL CADASTRAL AL IMOBILELOR

Sector cadastral nr. 97

UAT Culciu

Zonă cooperativizată (Co)

## 1. DESCRIEREA IMOBILULUI

DATE TEREN										DATE CONSTRUCȚII						
Identificator teren	Adresa imobil	Nr. cadastral	Nr. CF	Suprafața măsurată	Intravilan/ extravilan (I/E)	Nr. top	Nr. tarla	Nr. parcelă	Categorie folosință	Suprafața parcelă	Identif. construcție	Cod grupă destinație	Suprafața construită	Nr. niveluri	Nr. CF	Constr. cu acte (DA/NU)
2124	judet SATU MARE, UAT Culciu, loc. Lipau, Cod Posta 447119	103226	165 N Lipau (IE 103226)	2700	I	616/64	-	616/64	A	2700						

## 2. PROPRIETATEA / POSESIA

Titularul dreptului / posesiei			Data nașterii / CUI	Domiciliu / Sedi	Cota parte	Identif. entitate asociată	Cotă parte teren UI	Mod de dobândire	Act juridic			Observații privitoare la proprietar
Nume / Denumire	Inițiala tatălui	Prenume							Tip act	Nr. act / data	Emitent	
COTUTIU		LIGIA-IOANA	06.01.1974	Neidentificat	1/1	2124		Conventie	act notarial	1006/06.03.2020	DONCA ANEMONA	, divortata, bun propriu

## 3. SARCINI / DEZMEMBRĂMINTE

Titular			Data nașterii / CUI	Domiciliu / Sedi	Tipul sarcinii sau al dezmembrămintelor dreptului de proprietate	Cotă parte	Identif. entitate asociată	Act juridic			Valoare ipotecă	Tip monedă
Nume / Denumire	Inițiala tatălui	Prenume						Tip act	Nr. act / data	Emitent		

## 4. NOTĂRI, PROCESE, INTERDICȚII

Tipul notării	Tip act	Nr. act / data	Emitent	Identificator entitate asociată	Imobil împrejmuit / neîmprejmuit	Imobil contestat / necontestat	Alte observații
					neîmprejmuit		

## 5. OBSERVAȚII

Copie spre publicare



## REGISTRUL CADASTRAL AL IMOBILELOR

Sector cadastral nr. 97

UAT Culciu

Zonă cooperativizată (Co)

## 1. DESCRIEREA IMOBILULUI

DATE TEREN										DATE CONSTRUCȚII						
Identificator teren	Adresa imobil	Nr. cadastral	Nr. CF	Suprafața măsurată	Intravilan/ extravilan (I/E)	Nr. top	Nr. tarla	Nr. parcelă	Categorie folosință	Suprafața parcelă	Identif. construcție	Cod grupă destinație	Suprafața construită	Nr. niveluri	Nr. CF	Constr. cu acte (DA/NU)
2125	judet SATU MARE, UAT Culciu, Cod postal 447119	103360	103360	2200	E	616/65	-	616/65	A	2200						

## 2. PROPRIETATEA / POSESIA

Titularul dreptului / posesiei			Data nașterii / CUI	Domiciliu / Sediul	Cota parte	Identif. entitate asociată	Cotă parte teren UI	Mod de dobândire	Act juridic			Observații privitoare la proprietar
Nume / Denumire	Inițiala tatălui	Prenume							Tip act	Nr. act / data	Emitent	
V	N	TUTURAS ANA	9999999999999	Neidentificat	1/1	2125		Lege	act administrativ	31-69232/16.04.1993	Com Jud Stab Dr Prop Terenurilor	

## 3. SARCINI / DEZMEMBRĂMINTE

Titular			Data nașterii / CUI	Domiciliu / Sediul	Tipul sarcinii sau al dezmembrămintelor dreptului de proprietate	Cotă parte	Identif. entitate asociată	Act juridic			Valoare ipotecă	Tip monedă
Nume / Denumire	Inițiala tatălui	Prenume						Tip act	Nr. act / data	Emitent		

## 4. NOTĂRI, PROCESE, INTERDICȚII

Tipul notării	Tip act	Nr. act / data	Emitent	Identificator entitate asociată	Imobil împrejmuit / neîmprejmuit	Imobil contestat / necontestat	Alte observații
					neîmprejmuit		

## 5. OBSERVAȚII

Copie spre publicare



## REGISTRUL CADASTRAL AL IMOBILELOR

UAT Culciu

Zonă cooperativizată (Co)

Sector cadastral nr. 97

## 1. DESCRIEREA IMOBILULUI

DATE TEREN										DATE CONSTRUCȚII						
Identificator teren	Adresa imobil	Nr. cadastral	Nr. CF	Suprafața măsurată	Intravilan/ extravilan (I/E)	Nr. top	Nr. tarla	Nr. parcelă	Categorie folosință	Suprafața parcelă	Identif. construcție	Cod grupă destinație	Suprafața construită	Nr. niveluri	Nr. CF	Constr. cu acte (DA/NU)
2126	Judet SATU MARE, UAT Culciu, Cod postal 447119	106121	163 N Lipau (IE 106121)	5500	E	616/66	-	616/66	A	5500						

## 2. PROPRIETATEA / POSESIA

Titularul dreptului / posesiei			Data nașterii / CUI	Domiciliu / Sediul	Cota parte	Identif. entitate asociată	Cotă parte teren UI	Mod de dobândire	Act juridic			Observații privitoare la proprietar
Nume / Denumire	Inițiala tatălui	Prenume							Tip act	Nr. act / data	Emitent	
RADU	I	NICOLAE	9999999999999	Neidentificat	1/1	2126		Lege	act administrativ	31-67862/25.10.1994	Com Jud Stab Dr Prop Terenurilor	nascut 1947
RADU	G	MAGDALENA ANA	9999999999999	Neidentificat				Lege	act administrativ	31-67862/25.10.1994	Com Jud Stab Dr Prop Terenurilor	nascuta 1949

## 3. SARCINI / DEZMEMBRĂMINTE

Titular			Data nașterii / CUI	Domiciliu / Sediul	Tipul sarcinii sau al dezmembrămintelor dreptului de proprietate	Cotă parte	Identif. entitate asociată	Act juridic			Valoare ipotecă	Tip monedă
Nume / Denumire	Inițiala tatălui	Prenume						Tip act	Nr. act / data	Emitent		

## 4. NOTĂRI, PROCESE, INTERDICȚII

Tipul notării	Tip act	Nr. act / data	Emitent	Identificator entitate asociată	Imobil împrejmuit / neîmprejmuit	Imobil contestat / necontestat	Alte observații
					neîmprejmuit		

## 5. OBSERVAȚII

Copie spre publicare



## REGISTRUL CADASTRAL AL IMOBILELOR

Sector cadastral nr. 97

UAT Culciu

Zonă cooperativizată (Co)

## 1. DESCRIEREA IMOBILULUI

DATE TEREN											DATE CONSTRUCȚII					
Identificator teren	Adresa imobil	Nr. cadastral	Nr. CF	Suprafața măsurată	Intravilan/ extravilan (I/E)	Nr. top	Nr. tarla	Nr. parcelă	Categorie folosință	Suprafața parcelă	Identif. construcție	Cod grupă destinație	Suprafața construită	Nr. niveluri	Nr. CF	Constr. cu acte (DA/NU)
2127	judet SATU MARE, UAT Culciu, Cod postal 447119			15925	E	627c	-	627c	DR	4790						
					E	616/67	-	616/67	DR	2344						
					E	612	-	612	DR	8791						

## 2. PROPRIETATEA / POSESIA

Titularul dreptului / posesiei			Data nașterii / CUI	Domiciliu / Sediul	Cota parte	Identif. entitate asociată	Cotă parte teren UI	Mod de dobândire	Act juridic			Observații privitoare la proprietar
Nume / Denumire	Inițiala tatălui	Prenume							Tip act	Nr. act / data	Emitent	
UAT CULCIU			3897041	judet SATU MARE, UAT Culciu, loc. Culciu Mare, Cod Postal 447119	1/1	2127		Lege	act normativ	7/13.03.1996	Parlamentul Romaniei	

## 3. SARCINI / DEZMEMBRĂMINTE

Titular			Data nașterii / CUI	Domiciliu / Sediul	Tipul sarcinii sau al dezmembrămintelor dreptului de proprietate	Cotă parte	Identif. entitate asociată	Act juridic			Valoare ipotecă	Tip monedă
Nume / Denumire	Inițiala tatălui	Prenume						Tip act	Nr. act / data	Emitent		

## 4. NOTĂRI, PROCESE, INTERDICȚII

Tipul notării	Tip act	Nr. act / data	Emitent	Identificator entitate asociată	Imobil împrejmuit / neîmprejmuit	Imobil contestat / necontestat	Alte observații
					neîmprejmuit		

## 5. OBSERVAȚII

Copie spre publicare



## REGISTRUL CADASTRAL AL IMOBILELOR

Sector cadastral nr. 97

UAT Culciu

Zonă cooperativizată (Co)

## 1. DESCRIEREA IMOBILULUI

DATE TEREN										DATE CONSTRUCȚII						
Identificator teren	Adresa imobil	Nr. cadastral	Nr. CF	Suprafața măsurată	Intravilan/ extravilan (I/E)	Nr. top	Nr. tarla	Nr. parcelă	Categorie folosință	Suprafața parcelă	Identif. construcție	Cod grupă destinație	Suprafața construită	Nr. niveluri	Nr. CF	Constr. cu acte (DA/NU)
2128	judet SATU MARE, UAT Culciu, Cod postal 447119	100471	239/A N Lipau (IE 100471)	6400	E	616/68	-	616/68	A	6400						

## 2. PROPRIETATEA / POSESIA

Titularul dreptului / posesiei			Data nașterii / CUI	Domiciliu / Sediul	Cota parte	Identif. entitate asociată	Cotă parte teren UI	Mod de dobândire	Act juridic			Observații privitoare la proprietar
Nume / Denumire	Inițiala tatălui	Prenume							Tip act	Nr. act / data	Emitent	
CHILINTAN		OCTAVIAN ILIE	13.07.1957	judet SATU MARE, UAT Satu Mare, loc. Satu Mare, str BRASOV, Cod Postal 440222, bloc UX9 AP7	1/1	2128		Conventie	act notarial	663/23.02.2011	BNP PETRUCA ECATERINA SUSANA	si sotia
CHILINTAN		MARIA	09.11.1958	Neidentificat				Conventie	act notarial	663/23.02.2011	BNP PETRUCA ECATERINA SUSANA	

## 3. SARCINI / DEZMEMBRĂMINTE

Titular			Data nașterii / CUI	Domiciliu / Sediul	Tipul sarcinii sau al dezmembrămintelor dreptului de proprietate	Cotă parte	Identif. entitate asociată	Act juridic			Valoare ipotecă	Tip monedă	
Nume / Denumire	Inițiala tatălui	Prenume						Tip act	Nr. act / data	Emitent			

## 4. NOTĂRI, PROCESE, INTERDICȚII

5. OBSERVAȚII							
Tipul notării	Tip act	Nr. act / data	Emitent	Identificator entitate asociată	Imobil împrejmuit / neîmprejmuit	Imobil contestat / necontestat	Alte observații
					neîmprejmuit		

Copie spre publicare



## REGISTRUL CADASTRAL AL IMOBILELOR

UAT Culciu

Zonă cooperativizată (Co)

Sector cadastral nr. 97

## 1. DESCRIEREA IMOBILULUI

DATE TEREN											DATE CONSTRUCȚII					
Identificator teren	Adresa imobil	Nr. cadastral	Nr. CF	Suprafața măsurată	Intravilan/ extravilan (I/E)	Nr. top	Nr. tarla	Nr. parcelă	Categorie folosință	Suprafața parcelă	Identif. construcție	Cod grupă destinație	Suprafața construită	Nr. niveluri	Nr. CF	Constr. cu acte (DA/NU)
2129	Judet SATU MARE, UAT Culciu, Cod postal 447119	106152	2 N Lipau (IE 106152)	2200	E	616/69a	-	616/69a	A	2200						

## 2. PROPRIETATEA / POSESIA

Titularul dreptului / posesiei			Data nașterii / CUI	Domiciliu / Sediul	Cota parte	Identif. entitate asociată	Cotă parte teren UI	Mod de dobândire	Act juridic			Observații privitoare la proprietar
Nume / Denumire	Inițiala tatălui	Prenume							Tip act	Nr. act / data	Emitent	
Chilintan		Danut	03.02.1956	Neidentificat	1/4	2129		Sucesiune	act notarial	109/14.04.2021	Botea Dumitru	
Chilintan		Danut	03.02.1956	Neidentificat	3/4	2129		Convenție	act notarial	1146/11.05.2021	Botea Dumitru	

## 3. SARCINI / DEZMEMBRĂMINTE

Titular			Data nașterii / CUI	Domiciliu / Sediul	Tipul sarcinii sau al dezmembrămintelor dreptului de proprietate	Cotă parte	Identif. entitate asociată	Act juridic			Valoare ipotecă	Tip monedă
Nume / Denumire	Inițiala tatălui	Prenume						Tip act	Nr. act / data	Emitent		

## 4. NOTĂRI, PROCESE, INTERDICȚII

Tipul notării	Tip act	Nr. act / data	Emitent	Identificator entitate asociată	Imobil împrejmuit / neîmprejmuit	Imobil contestat / necontestat	Alte observații
					neîmprejmuit		

## 5. OBSERVAȚII

Copie spre publicare



## REGISTRUL CADASTRAL AL IMOBILELOR

UAT Culciu

Sector cadastral nr. 97

Zonă cooperativizată (Co)

## 1. DESCRIEREA IMOBILULUI

DATE TEREN											DATE CONSTRUCȚII					
Identificator teren	Adresa imobil	Nr. cadastral	Nr. CF	Suprafața măsurată	Intravilan/ extravilan (I/E)	Nr. top	Nr. tarla	Nr. parcelă	Categorie folosință	Suprafața parcelă	Identif. construcție	Cod grupă destinație	Suprafața construită	Nr. niveluri	Nr. CF	Constr. cu acte (DA/NU)
2130	Judet SATU MARE, UAT Culciu, Cod postal 447119	106048	240 N Lipau (IE 106048)	2400	E	616/69b	-	616/69b	A	2400						

## 2. PROPRIETATEA / POSESIA

Titularul dreptului / posesiei			Data nașterii / CUI	Domiciliu / Sediul	Cota parte	Identif. entitate asociată	Cotă parte teren UI	Mod de dobândire	Act juridic			Observații privitoare la proprietar
Nume / Denumire	Inițiala tatălui	Prenume							Tip act	Nr. act / data	Emitent	
CHILINTAN		CORNEL	9999999999999	Neidentificat	1/1	2130		Lege	act administrativ	31-69154/02 02.1993	Com Jud pt Stab Drept de Propr asupra Terenurilor	

## 3. SARCINI / DEZMEMBRĂMINTE

Titular			Data nașterii / CUI	Domiciliu / Sediul	Tipul sarcinii sau al dezmembrămintelor dreptului de proprietate	Cotă parte	Identif. entitate asociată	Act juridic			Valoare ipotecă	Tip monedă
Nume / Denumire	Inițiala tatălui	Prenume						Tip act	Nr. act / data	Emitent		

## 4. NOTĂRI, PROCESE, INTERDICȚII

Tipul notării	Tip act	Nr. act / data	Emitent	Identificator entitate asociată	Imobil împrejmuit / neimprejmuit	Imobil contestat / necontestat	Alte observații
					neimprejmuit		

## 5. OBSERVAȚII

Copie spre publicare

Inregistrare sistematică UAT Culciu

Sectorul Cadastral nr. 97

Anul realizării: 2022



## REGISTRUL CADASTRAL AL IMOBILELOR

UAT Culciu  
Zonă cooperativizată (Co)

Sector cadastral nr. 97

## 1. DESCRIEREA IMOBILULUI

DATE TEREN										DATE CONSTRUCȚII						
Identificator teren	Adresa imobil	Nr. cadastral	Nr. CF	Suprafața măsurată	Intravilan/ extravilan (I/E)	Nr. top	Nr. tarla	Nr. parcelă	Categorie folosință	Suprafața parcelă	Identif. construcție	Cod grupă destinație	Suprafața construită	Nr. niveluri	Nr. CF	Constr. cu acte (DA/NU)
2131	Judet SATU MARE, UAT Culciu, Cod postal 447119	105877	13 N Lipau (IE 105877)	6000	E	616/70	-	616/70	A	6000						

## 2. PROPRIETATEA / POSESIA

Titularul dreptului / posesiei			Data nașterii / CUI	Domiciliu / Sediu	Cota parte	Identif. entitate asociată	Cotă parte teren UI	Mod de dobândire	Act juridic			Observații privitoare la proprietar
Nume / Denumire	Inițiala tatălui	Prenume							Tip act	Nr. act / data	Emitent	
MARISCA	G	GHEORGHE	9999999999999	Neidentificat	1/1	2131		Lege	act administrativ	31-68800/15.03.1995	Com Jud Stab Dr Prop Terenurilor	nascut in 1960

## 3. SARCINI / DEZMEMBRĂMINTE

Titular			Data nașterii / CUI	Domiciliu / Sediu	Tipul sarcinii sau al dezmembrămintelor dreptului de proprietate	Cotă parte	Identif. entitate asociată	Act juridic			Valoare ipotecă	Tip monedă
Nume / Denumire	Inițiala tatălui	Prenume						Tip act	Nr. act / data	Emitent		

## 4. NOTĂRI, PROCESE, INTERDICȚII

Tipul notării	Tip act	Nr. act / data	Emitent	Identificator entitate asociată	Imobil împrejmuit / neîmprejmuit	Imobil contestat / necontestat	Alte observații
					neîmprejmuit		

## 5. OBSERVAȚII

Copie spre publicare

Inregistrare sistematică UAT Culciu  
Sectorul Cadastral nr. 97  
Anul realizării: 2022



*Handwritten signature*



## REGISTRUL CADASTRAL AL IMOBILELOR

UAT Culciu

Sector cadastral nr. 97

Zonă cooperativizată (Co)

## 1. DESCRIEREA IMOBILULUI

DATE TEREN										DATE CONSTRUCȚII						
Identificator teren	Adresa imobil	Nr. cadastral	Nr. CF	Suprafața măsurată	Intravilan/ extravilan (I/E)	Nr. top	Nr. tarla	Nr. parcelă	Categorie folosință	Suprafața parcelă	Identif. construcție	Cod grupă destinație	Suprafața construită	Nr. niveluri	Nr. CF	Constr. cu acte (DA/NU)
2132	judet SATU MARE, UAT Culciu, Cod postal 447119	105348	105348	8500	E	616/71	-	616/71	A	8500						

## 2. PROPRIETATEA / POSESIA

Titularul dreptului / posesiei			Data nașterii / CUI	Domiciliu / Sediu	Cota parte	Identif. entitate asociată	Cotă parte teren UI	Mod de dobândire	Act juridic			Observații privitoare la proprietar
Nume / Denumire	Inițiala tatălui	Prenume							Tip act	Nr. act / data	Emitent	
MARISCA		LUCIAN	01.02.1954	Neidentificat	3/8	2132		Succesiune	act notarial	59/12.05.2014	BIROUL NOTARILOR PUBLICI DONCA-PUGNER DONCA	
MARISCA		LUCIAN	01.02.1954	Neidentificat	5/8	2132		Succesiune	act notarial	59/12.05.2014	BIROUL NOTARILOR PUBLICI DONCA-PUGNER DONCA	

## 3. SARCINI / DEZMEMBRĂMINTE

Titular			Data nașterii / CUI	Domiciliu / Sediu	Tipul sarcinii sau al dezmembrămintelor dreptului de proprietate	Cotă parte	Identif. entitate asociată	Act juridic			Valoare ipotecă	Tip monedă
Nume / Denumire	Inițiala tatălui	Prenume						Tip act	Nr. act / data	Emitent		

## 4. NOTĂRI, PROCESE, INTERDICȚII

Tipul notării	Tip act	Nr. act / data	Emitent	Identificator entitate asociată	Imobil împrejmuit / neîmprejmuit	Imobil contestat / necontestat	Alte observații
					neîmprejmuit		

## 5. OBSERVAȚII

Copie spre publicare



## REGISTRUL CADASTRAL AL IMOBILELOR

UAT Culciu

Zonă cooperativizată (Co)

Sector cadastral nr. 97

## 1. DESCRIEREA IMOBILULUI

DATE TEREN											DATE CONSTRUCȚII					
Identificator teren	Adresa imobil	Nr. cadastral	Nr. CF	Suprafața măsurată	Intravilan/ extravilan (I/E)	Nr. top	Nr. tarla	Nr. parcelă	Categorie folosință	Suprafața parcelă	Identif. construcție	Cod grupă destinație	Suprafața construită	Nr. niveluri	Nr. CF	Constr. cu acte (DA/NU)
2133	judet SATU MARE, UAT Culciu, Cod postal 447119	105503	757 N Culciu (IE 105503)	5100	E	616/72	-	616/72	A	5100						

## 2. PROPRIETATEA / POSESIA

Titularul dreptului / posesiei			Data nașterii / CUI	Domiciliu / Sediu	Cota parte	Identif. entitate asociată	Cotă parte teren UI	Mod de dobândire	Act juridic			Observații privitoare la proprietar
Nume / Denumire	Inițiala tatălui	Prenume							Tip act	Nr. act / data	Emitent	
GROSU		DOINA MARIA	9999999999999	Neidentificat	1/2	2133		Succesiune	act notarial	28/27.03.2009	BN Donca Rodica in dosar nr. 32/2009	
MIHALTIAN		MIRCEA IOAN	9999999999999	Neidentificat	1/2	2133		Succesiune	act notarial	28/27.03.2009	BN Donca Rodica in dosar nr. 32/2009	

## 3. SARCINI / DEZMEMBRĂMINTE

Titular			Data nașterii / CUI	Domiciliu / Sediu	Tipul sarcinii sau al dezmembrămintelor dreptului de proprietate	Cotă parte	Identif. entitate asociată	Act juridic			Valoare ipotecă	Tip monedă
Nume / Denumire	Inițiala tatălui	Prenume						Tip act	Nr. act / data	Emitent		

## 4. NOTĂRI, PROCESE, INTERDICȚII

Tipul notării	Tip act	Nr. act / data	Emitent	Identificator entitate asociată	Imobil împrejmuit / neîmprejmuit	Imobil contestat / necontestat	Alte observații
					neîmprejmuit		

## 5. OBSERVAȚII

Copie spre publicare



## REGISTRUL CADASTRAL AL IMOBILELOR

UAT Culciu

Sector cadastral nr. 97

Zonă cooperativizată (Co)

## 1. DESCRIEREA IMOBILULUI

DATE TEREN											DATE CONSTRUCȚII					
Identificator teren	Adresa imobil	Nr. cadastral	Nr. CF	Suprafața măsurată	Intravilan/ extravilan (I/E)	Nr. top	Nr. tarla	Nr. parcelă	Categorie folosință	Suprafața parcelă	Identif. construcție	Cod grupă destinație	Suprafața construită	Nr. niveluri	Nr. CF	Constr. cu acte (DA/NU)
2134	judet SATU MARE, UAT Culciu, Cod postal 447119	104785	146 N Lipau (IE 104785)	5200	E	616/73	-	616/73	A	5200						

## 2. PROPRIETATEA / POSESIA

Titularul dreptului / posesiei			Data nașterii / CUI	Domiciliu / Sediu	Cota parte	Identif. entitate asociată	Cotă parte teren UI	Mod de dobândire	Act juridic			Observații privitoare la proprietar
Nume / Denumire	Inițiala tatălui	Prenume							Tip act	Nr. act / data	Emitent	
HEBE	A	IOAN	9999999999999	Neidentificat	1/1	2134		Lege	act administrativ	31-68164/11.04.1995	Com Jud Stab Dr Prop Terenurilor	

## 3. SARCINI / DEZMEMBRĂMINTE

Titular			Data nașterii / CUI	Domiciliu / Sediu	Tipul sarcinii sau al dezmembrămintelor dreptului de proprietate	Cotă parte	Identif. entitate asociată	Act juridic			Valoare ipotecă	Tip monedă
Nume / Denumire	Inițiala tatălui	Prenume						Tip act	Nr. act / data	Emitent		

## 4. NOTĂRI, PROCESE, INTERDICȚII

Tipul notării	Tip act	Nr. act / data	Emitent	Identificator entitate asociată	Imobil împrejmuit / neimprejmuit	Imobil contestat / necontestat	Alte observații
					neimprejmuit		

## 5. OBSERVAȚII

Copie spre publicare

Inregistrare sistematica UAT Culciu

Sectorul Cadastral nr. 97

Anul realizării: 2022



*Offaler*

## REGISTRUL CADASTRAL AL IMOBILELOR

UAT Culciu

Zonă cooperativizată (Co)

Sector cadastral nr. 97

## 1. DESCRIEREA IMOBILULUI

DATE TEREN											DATE CONSTRUCȚII					
Identificator teren	Adresa imobil	Nr. cadastral	Nr. CF	Suprafața măsurată	Intravilan/extravilan (I/E)	Nr. top	Nr. tarla	Nr. parcelă	Categorie folosință	Suprafața parcelă	Identif. construcție	Cod grupă destinație	Suprafața construită	Nr. niveluri	Nr. CF	Constr. cu acte (DA/NU)
2135	judet SATU MARE, UAT Culciu, Cod postal 447119			2900	E	616/74	-	616/74	A	2900						

## 2. PROPRIETATEA / POSESIA

Titularul dreptului / posesiei			Data nașterii / CUI	Domiciliu / Sediul	Cota parte	Identif. entitate asociată	Cotă parte teren UI	Mod de dobândire	Act juridic			Observații privitoare la proprietar
Nume / Denumire	Inițiala tatălui	Prenume							Tip act	Nr. act / data	Emitent	
MIRISAN	D	FLOARE	9999999999999	Neidentificat	1/1	2135		Lege	act administrativ	31-69857/25.04.1994	Com Jud Stab Dr Prop Terenurilor	nascuta in 1927

## 3. SARCINI / DEZMEMBRĂMINTE

Titular			Data nașterii / CUI	Domiciliu / Sediul	Tipul sarcinii sau al dezmembrămintelor dreptului de proprietate	Cotă parte	Identif. entitate asociată	Act juridic			Valoare ipotecă	Tip monedă
Nume / Denumire	Inițiala tatălui	Prenume						Tip act	Nr. act / data	Emitent		

## 4. NOTĂRI, PROCESE, INTERDICȚII

Tipul notării	Tip act	Nr. act / data	Emitent	Identificator entitate asociată	Imobil împrejmuit / neîmprejmuit	Imobil contestat / necontestat	Alte observații
					neîmprejmuit		

## 5. OBSERVAȚII

Copie spre publicare

Inregistrare sistematică UAT Culciu

Sectorul Cadastral nr. 97

Anul realizării: 2022



## REGISTRUL CADASTRAL AL IMOBILELOR

UAT Culciu

Zonă cooperativizată (Co)

Sector cadastral nr. 97

## 1. DESCRIEREA IMOBILULUI

DATE TEREN											DATE CONSTRUCȚII					
Identificator teren	Adresa imobil	Nr. cadastral	Nr. CF	Suprafața măsurată	Intravilan/ extravilan (I/E)	Nr. top	Nr. tarla	Nr. parcelă	Categorie folosință	Suprafața parcelă	Identif. construcție	Cod grupă destinație	Suprafața construită	Nr. niveluri	Nr. CF	Constr. cu acte (DA/NU)
2136	judet SATU MARE, UAT Culciu, Cod postal 447119	104736	152 N Lipau (IE 104736)	3700	E	616/75	-	616/75	A	3700						

## 2. PROPRIETATEA / POSESIA

Titularul dreptului / posesiei			Data nașterii / CUI	Domiciliu / Sediu	Cota parte	Identif. entitate asociată	Cotă parte teren UI	Mod de dobândire	Act juridic			Observații privitoare la proprietar
Nume / Denumire	Inițiala tatălui	Prenume							Tip act	Nr. act / data	Emitent	
NAGY	A	ANDREI	9999999999999	Neidentificat	1/1	2136		Lege	act administrativ	31-67859/25.10.1994	Com Jud Stab Dr Prop Terenurilor	nascut 1934

## 3. SARCINI / DEZMEMBRĂMINTE

Titular			Data nașterii / CUI	Domiciliu / Sediu	Tipul sarcinii sau al dezmembrămintelor dreptului de proprietate	Cotă parte	Identif. entitate asociată	Act juridic			Valoare ipotecă	Tip monedă
Nume / Denumire	Inițiala tatălui	Prenume						Tip act	Nr. act / data	Emitent		

## 4. NOTĂRI, PROCESE, INTERDICȚII

Tipul notării	Tip act	Nr. act / data	Emitent	Identificator entitate asociată	Imobil împrejmuit / neimprejmuit	Imobil contestat / necontestat	Alte observații
					neimprejmuit		

## 5. OBSERVAȚII

Copie spre publicare

Inregistrare sistematica UAT Culciu

Sectorul Cadastral nr. 97

Anul realizării: 2022



## REGISTRUL CADASTRAL AL IMOBILELOR

UAT Culciu  
Zonă cooperativizată (Co)

Sector cadastral nr. 97

## 1. DESCRIEREA IMOBILULUI

DATE TEREN											DATE CONSTRUCȚII					
Identificator teren	Adresa imobil	Nr. cadastral	Nr. CF	Suprafața măsurată	Intravilan/ extravilan (I/E)	Nr. top	Nr. tarla	Nr. parcelă	Categorie folosință	Suprafața parcelă	Identif. construcție	Cod grupă destinație	Suprafața construită	Nr. niveluri	Nr. CF	Constr. cu acte (DA/NU)
2137	judet SATU MARE, UAT Culciu, Cod postal 447119			3000	E	616/76	-	616/76	A	3000						

## 2. PROPRIETATEA / POSESIA

Titularul dreptului / posesiei			Data nașterii / CUI	Domiciliu / Sediul	Cota parte	Identif. entitate asociată	Cotă parte teren UI	Mod de dobândire	Act juridic			Observații privitoare la proprietar
Nume / Denumire	Inițiala tatălui	Prenume							Tip act	Nr. act / data	Emitent	
FERNEA	D	VASILE	9999999999999	Neidentificat	1/1	2137		Lege	act administrativ	31-141125/2 4.01.1999	Com Jud Stab Dr Prop Terenurilor	nascut in 1945

## 3. SARCINI / DEZMEMBRĂMINTE

Titular			Data nașterii / CUI	Domiciliu / Sediul	Tipul sarcinii sau al dezmembrămintelor dreptului de proprietate	Cotă parte	Identif. entitate asociată	Act juridic			Valoare ipotecă	Tip monedă
Nume / Denumire	Inițiala tatălui	Prenume						Tip act	Nr. act / data	Emitent		

## 4. NOTĂRI, PROCESE, INTERDICȚII

Tipul notării	Tip act	Nr. act / data	Emitent	Identificator entitate asociată	Imobil împrejmuit / neimprejmuit	Imobil contestat / necontestat	Alte observații
					neimprejmuit		

## 5. OBSERVAȚII

Copie spre publicare

Inregistrare sistematica UAT Culciu

Sectorul Cadastral nr. 97

Anul realizarii: 2022



*Handwritten signature*

## REGISTRUL CADASTRAL AL IMOBILELOR

UAT Culciu

Zonă cooperativizată (Co)

Sector cadastral nr. 97

## 1. DESCRIEREA IMOBILULUI

DATE TEREN										DATE CONSTRUCȚII						
Identificator teren	Adresa imobil	Nr. cadastral	Nr. CF	Suprafața măsurată	Intravilan/ extravilan (I/E)	Nr. top	Nr. tarla	Nr. parcelă	Categorie folosință	Suprafața parcelă	Identif. construcție	Cod grupă destinație	Suprafața construită	Nr. niveluri	Nr. CF	Constr. cu acte (DA/NU)
2138	judet SATU MARE, UAT Culciu, Cod postal 447119			3000	E	616/77	-	616/77	A	3000						

## 2. PROPRIETATEA / POSESIA

Titularul dreptului / posesiei			Data nașterii / CUI	Domiciliu / Sediul	Cota parte	Identif. entitate asociată	Cotă parte teren UI	Mod de dobândire	Act juridic			Observații privitoare la proprietar
Nume / Denumire	Inițiala tatălui	Prenume							Tip act	Nr. act / data	Emitent	
SUGAR	G	STEFAN	999999999999999	Neidentificat	1/1	2138		Lege	act administrativ	31-67812/24.08.1994	Com Jud Stab Dr Prop Terenurilor	nascut in 1946

## 3. SARCINI / DEZMEMBRĂMINTE

Titular			Data nașterii / CUI	Domiciliu / Sediul	Tipul sarcinii sau al dezmembrămintelor dreptului de proprietate	Cotă parte	Identif. entitate asociată	Act juridic			Valoare ipotecă	Tip monedă
Nume / Denumire	Inițiala tatălui	Prenume						Tip act	Nr. act / data	Emitent		

## 4. NOTĂRI, PROCESE, INTERDICȚII

Tipul notării	Tip act	Nr. act / data	Emitent	Identificator entitate asociată	Imobil împrejmuit / neîmprejmuit	Imobil contestat / necontestat	Alte observații
					neîmprejmuit		

## 5. OBSERVAȚII

Copie spre publicare

Inregistrare sistematică UAT Culciu

Sectorul Cadastral nr. 97

Anul realizării: 2022



*[Signature]*

## REGISTRUL CADASTRAL AL IMOBILELOR

UAT Culciu

Zonă cooperativizată (Co)

Sector cadastral nr. 97

## 1. DESCRIEREA IMOBILULUI

DATE TEREN											DATE CONSTRUCȚII					
Identificator teren	Adresa imobil	Nr. cadastral	Nr. CF	Suprafața măsurată	Intravilan/extravilan (I/E)	Nr. top	Nr. tarla	Nr. parcelă	Categorie folosință	Suprafața parcelă	Identif. construcție	Cod grupă destinație	Suprafața construită	Nr. niveluri	Nr. CF	Constr. cu acte (DA/NU)
2139	judet SATU MARE, UAT Culciu, Cod postal 447119	109570	109570	3000	E	616/78	-	616/78	A	3000						

## 2. PROPRIETATEA / POSESIA

Titularul dreptului / posesiei			Data nașterii / CUI	Domiciliu / Sediu	Cota parte	Identif. entitate asociată	Cotă parte teren UI	Mod de dobândire	Act juridic			Observații privitoare la proprietar
Nume / Denumire	Inițiala tatălui	Prenume							Tip act	Nr. act / data	Emitent	
FERMA MARIA SRL			641021	judet SATU MARE, UAT Culciu, loc. Culciu Mic nr. 66, Cod Postal 447121	1/1	2139		Convenție	act notarial	987/28.03.2022	Botea Dumitru	

## 3. SARCINI / DEZMEMBRĂMINTE

Titular			Data nașterii / CUI	Domiciliu / Sediu	Tipul sarcinii sau al dezmembrămintelor dreptului de proprietate	Cotă parte	Identif. entitate asociată	Act juridic			Valoare ipotecă	Tip monedă
Nume / Denumire	Inițiala tatălui	Prenume						Tip act	Nr. act / data	Emitent		

## 4. NOTĂRI, PROCESE, INTERDICȚII

Tipul notării	Tip act	Nr. act / data	Emitent	Identificator entitate asociată	Imobil împrejmuit / neîmprejmuit	Imobil contestat / necontestat	Alte observații
					neîmprejmuit		

## 5. OBSERVAȚII

Copie spre publicare

Inregistrare sistematică UAT Culciu

Sectorul Cadastral nr. 97

Anul realizării: 2022





## REGISTRUL CADASTRAL AL IMOBILELOR

UAT Culciu

Zonă cooperativizată (Co)

Sector cadastral nr. 97

## 1. DESCRIEREA IMOBILULUI

DATE TEREN										DATE CONSTRUCȚII						
Identificator teren	Adresa imobil	Nr. cadastral	Nr. CF	Suprafața măsurată	Intravilan/extravilan (I/E)	Nr. top	Nr. tarla	Nr. parcelă	Categorie folosință	Suprafața parcelă	Identif. construcție	Cod grupă destinație	Suprafața construită	Nr. niveluri	Nr. CF	Constr. cu acte (DA/NU)
2140	judet SATU MARE, UAT Culciu, Cod postal 447119			1500	E	616/79	-	616/79	A	1500						

## 2. PROPRIETATEA / POSESIA

Titularul dreptului / posesiei			Data nașterii / CUI	Domiciliu / Sediu	Cota parte	Identif. entitate asociată	Cotă parte teren UI	Mod de dobândire	Act juridic			Observații privitoare la proprietar
Nume / Denumire	Inițiala tatălui	Prenume							Tip act	Nr. act / data	Emitent	
SOCACI	I	MARGARETA - ITUCA	999999999999999	Neidentificat	1/1	2140		Lege	act administrativ	31-67807/24 08.1994	Com Jud Stab Dr Prop Terenurilor	nascuta in 1948

## 3. SARCINI / DEZMEMBRĂMINTE

Titular			Data nașterii / CUI	Domiciliu / Sediu	Tipul sarcinii sau al dezmembrămintelor dreptului de proprietate	Cotă parte	Identif. entitate asociată	Act juridic			Valoare ipotecă	Tip monedă
Nume / Denumire	Inițiala tatălui	Prenume						Tip act	Nr. act / data	Emitent		

## 4. NOTĂRI, PROCESE, INTERDICȚII

Tipul notării	Tip act	Nr. act / data	Emitent	Identificator entitate asociată	Imobil împrejmuit / neîmprejmuit	Imobil contestat / necontestat	Alte observații
					neîmprejmuit		

## 5. OBSERVAȚII

Copie spre publicare

Inregistrare sistematică UAT Culciu

Sectorul Cadastral nr. 97

Anul realizării: 2022



## REGISTRUL CADASTRAL AL IMOBILELOR

UAT Culciu

Zonă cooperativizată (Co)

Sector cadastral nr. 97

## 1. DESCRIEREA IMOBILULUI

DATE TEREN											DATE CONSTRUCȚII					
Identificator teren	Adresa imobil	Nr. cadastral	Nr. CF	Suprafața măsurată	Intravilan/ extravilan (I/E)	Nr. top	Nr. tarla	Nr. parcelă	Categorie folosință	Suprafața parcelă	Identif. construcție	Cod grupă destinație	Suprafața construită	Nr. niveluri	Nr. CF	Constr. cu acte (DA/NU)
2141	judet SATU MARE, UAT Culciu, Cod postal 447119			2700	E	616/80	-	616/80	A	2700						

## 2. PROPRIETATEA / POSESIA

Titularul dreptului / posesiei			Data nașterii / CUI	Domiciliu / Sediul	Cota parte	Identif. entitate asociată	Cotă parte teren UI	Mod de dobândire	Act juridic			Observații privitoare la proprietar
Nume / Denumire	Inițiala tatălui	Prenume							Tip act	Nr. act / data	Emitent	
FETKAS	V	AGAFIA	9999999999999	Neidentificat	1/1	2141		Lege	act administrativ	31-67884/28 11.1994	Com Jud Stab Dr Prop Terenurilor	nascuta in 1938

## 3. SARCINI / DEZMEMBRĂMINTE

Titular			Data nașterii / CUI	Domiciliu / Sediul	Tipul sarcinii sau al dezmembrămintelor dreptului de proprietate	Cotă parte	Identif. entitate asociată	Act juridic			Valoare ipotecă	Tip monedă
Nume / Denumire	Inițiala tatălui	Prenume						Tip act	Nr. act / data	Emitent		

## 4. NOTĂRI, PROCESE, INTERDICȚII

Tipul notării	Tip act	Nr. act / data	Emitent	Identificator entitate asociată	Imobil împrejmuit / neîmprejmuit	Imobil contestat / necontestat	Alte observații
					neîmprejmuit		

## 5. OBSERVAȚII

Copie spre publicare

Inregistrare sistematică UAT Culciu

Sectorul Cadastral nr. 97

Anul realizării: 2022



*[Handwritten signature]*

## REGISTRUL CADASTRAL AL IMOBILELOR

UAT Culciu

Zonă cooperativizată (Co)

Sector cadastral nr. 97

## 1. DESCRIEREA IMOBILULUI

DATE TEREN										DATE CONSTRUCȚII						
Identificator teren	Adresa imobil	Nr. cadastral	Nr. CF	Suprafața măsurată	Intravilan/ extravilan (I/E)	Nr. top	Nr. tarla	Nr. parcelă	Categorie folosință	Suprafața parcelă	Identif. construcție	Cod grupă destinație	Suprafața construită	Nr. niveluri	Nr. CF	Constr. cu acte (DA/NU)
2142	judet SATU MARE, UAT Culciu, Cod postal 447119			1600	E	616/81	-	616/81	A	1600						

## 2. PROPRIETATEA / POSESIA

Titularul dreptului / posesiei			Data nașterii / CUI	Domiciliu / Sediul	Cota parte	Identif. entitate asociată	Cotă parte teren UI	Mod de dobândire	Act juridic			Observații privitoare la proprietar
Nume / Denumire	Inițiala tatălui	Prenume							Tip act	Nr. act / data	Emitent	
SUGAR	G	PETRU	999999999999999	Neidentificat	1/1	2142		Lege	act administrativ	31-67754/02.08.1994	Com Jud Stab Dr Prop Terenurilor	nascut in 1927

## 3. SARCINI / DEZMEMBRĂMINTE

Titular			Data nașterii / CUI	Domiciliu / Sediul	Tipul sarcinii sau al dezmembrămintelor dreptului de proprietate	Cotă parte	Identif. entitate asociată	Act juridic			Valoare ipotecă	Tip monedă
Nume / Denumire	Inițiala tatălui	Prenume						Tip act	Nr. act / data	Emitent		

## 4. NOTĂRI, PROCESE, INTERDICȚII

Tipul notării	Tip act	Nr. act / data	Emitent	Identificator entitate asociată	Imobil împrejmuit / neîmprejmuit	Imobil contestat / necontestat	Alte observații
					neîmprejmuit		

## 5. OBSERVAȚII

Copie spre publicare

Inregistrare sistematica UAT Culciu

Sectorul Cadastral nr. 97

Anul realizării: 2022



*[Signature]*

## REGISTRUL CADASTRAL AL IMOBILELOR

UAT Culciu

Zonă cooperativizată (Co)

Sector cadastral nr. 97

## 1. DESCRIEREA IMOBILULUI

DATE TEREN										DATE CONSTRUCȚII						
Identificator teren	Adresa imobil	Nr. cadastral	Nr. CF	Suprafața măsurată	Intravilan/ extravilan (I/E)	Nr. top	Nr. tarla	Nr. parcelă	Categorie folosință	Suprafața parcelă	Identif. construcție	Cod grupă destinație	Suprafața construită	Nr. niveluri	Nr. CF	Constr. cu acte (DA/NU)
2143	judet SATU MARE, UAT Culciu, Cod postal 447119			2500	E	616/82	-	616/82	A	2500						

## 2. PROPRIETATEA / POSESIA

Titularul dreptului / posesiei			Data nașterii / CUI	Domiciliu / Sediul	Cota parte	Identif. entitate asociată	Cotă parte teren UI	Mod de dobândire	Act juridic			Observații privitoare la proprietar
Nume / Denumire	Inițiala tatălui	Prenume							Tip act	Nr. act / data	Emitent	
MIRISAN	I	DUMITRU	9999999999999999	Neidentificat	1/1	2143		Lege	act administrativ	31-67695/05.07.1994	Com Jud Stab Dr Prop Terenurilor	nascut in 1932

## 3. SARCINI / DEZMEMBRĂMINTE

Titular			Data nașterii / CUI	Domiciliu / Sediul	Tipul sarcinii sau al dezmembrămintelor dreptului de proprietate	Cotă parte	Identif. entitate asociată	Act juridic			Valoare ipotecă	Tip monedă
Nume / Denumire	Inițiala tatălui	Prenume						Tip act	Nr. act / data	Emitent		

## 4. NOTĂRI, PROCESE, INTERDICȚII

Tipul notării	Tip act	Nr. act / data	Emitent	Identificator entitate asociată	Imobil împrejmuit / neîmprejmuit	Imobil contestat / necontestat	Alte observații
					neîmprejmuit		

## 5. OBSERVAȚII

Copie spre publicare

Inregistrare sistematică UAT Culciu

Sectorul Cadastral nr. 97



## REGISTRUL CADASTRAL AL IMOBILELOR

UAT Culciu

Zonă cooperativizată (Co)

Sector cadastral nr. 97

## 1. DESCRIEREA IMOBILULUI

DATE TEREN										DATE CONSTRUCȚII						
Identificator teren	Adresa imobil	Nr. cadastral	Nr. CF	Suprafața măsurată	Intravilan/ extravilan (I/E)	Nr. top	Nr. tarla	Nr. parcelă	Categorie folosință	Suprafața parcelă	Identif. construcție	Cod grupă destinație	Suprafața construită	Nr. niveluri	Nr. CF	Constr. cu acte (DA/NU)
2144	judet SATU MARE, UAT Culciu, Cod postal 447119	103283	103283	5800	E	616/84	-	616/84	A	2900						
					E	616/83	-	616/83	A	2900						

## 2. PROPRIETATEA / POSESIA

Titularul dreptului / posesiei			Data nașterii / CUI	Domiciliu / Sediu	Cota parte	Identif. entitate asociată	Cotă parte teren UI	Mod de dobândire	Act juridic			Observații privitoare la proprietar
Nume / Denumire	Inițiala tatălui	Prenume							Tip act	Nr. act / data	Emitent	
BARBUS	V	VASILE	9999999999999	Neidentificat	1/1	2144		Lege	act administrativ	31-141082/0 4.04.1996	Com Jud Stab Dr Prop Terenurilor	

## 3. SARCINI / DEZMEMBRĂMINTE

Titular			Data nașterii / CUI	Domiciliu / Sediu	Tipul sarcinii sau al dezmembrămintelor dreptului de proprietate	Cotă parte	Identif. entitate asociată	Act juridic			Valoare ipotecă	Tip monedă
Nume / Denumire	Inițiala tatălui	Prenume						Tip act	Nr. act / data	Emitent		

## 4. NOTĂRI, PROCESE, INTERDICȚII

Tipul notării	Tip act	Nr. act / data	Emitent	Identificator entitate asociată	Imobil împrejmuit / neîmprejmuit	Imobil contestat / necontestat	Alte observații
					împrejmuit		

## 5. OBSERVAȚII

Copie spre publicare



## REGISTRUL CADASTRAL AL IMOBILELOR

UAT Culciu

Sector cadastral nr. 97

Zonă cooperativizată (Co)

## 1. DESCRIEREA IMOBILULUI

DATE TEREN										DATE CONSTRUCȚII						
Identificator teren	Adresa imobil	Nr. cadastral	Nr. CF	Suprafața măsurată	Intravilan/extravilan (I/E)	Nr. top	Nr. tarfa	Nr. parcelă	Categorie folosință	Suprafața parcelă	Identif. construcție	Cod grupă destinație	Suprafața construită	Nr. niveluri	Nr. CF	Constr. cu acte (DA/NU)
2145	judet SATU MARE, UAT Culciu, Cod postal 447119			600	E	610/1	-	610/1	A	600						

## 2. PROPRIETATEA / POSESIA

Titularul dreptului / posesiei			Data nașterii / CUI	Domiciliu / Sediul	Cota parte	Identif. entitate asociată	Cotă parte teren UI	Mod de dobândire	Act juridic			Observații privitoare la proprietar
Nume / Denumire	Inițiala tatălui	Prenume							Tip act	Nr. act / data	Emitent	
MIRISAN	I	DUMITRU	999999999999999	Neidentificat	1/1	2145		Lege	act administrativ	31-67695/05.07.1994	Com Jud Stab Dr Prop Terenurilor	nascut in 1932

## 3. SARCINI / DEZMEMBRĂMINTE

Titular			Data nașterii / CUI	Domiciliu / Sediul	Tipul sarcinii sau al dezmembrămintelor dreptului de proprietate	Cotă parte	Identif. entitate asociată	Act juridic			Valoare ipotecă	Tip monedă
Nume / Denumire	Inițiala tatălui	Prenume						Tip act	Nr. act / data	Emitent		

## 4. NOTĂRI, PROCESE, INTERDICȚII

Tipul notării	Tip act	Nr. act / data	Emitent	Identificator entitate asociată	Imobil împrejmuit / neîmprejmuit	Imobil contestat / necontestat	Alte observații
					neîmprejmuit		

## 5. OBSERVAȚII

Copie spre publicare

Inregistrare sistematică UAT Culciu

Sectorul Cadastral nr. 97

Anul realizării: 2022



## REGISTRUL CADASTRAL AL IMOBILELOR

UAT Culciu

Zonă cooperativizată (Co)

Sector cadastral nr. 97

## 1. DESCRIEREA IMOBILULUI

DATE TEREN											DATE CONSTRUCȚII					
Identificator teren	Adresa imobil	Nr. cadastral	Nr. CF	Suprafața măsurată	Intravilan/extravilan (I/E)	Nr. top	Nr. tarla	Nr. parcelă	Categorie folosință	Suprafața parcelă	Identif. construcție	Cod grupă destinație	Suprafața construită	Nr. niveluri	Nr. CF	Constr. cu acte (DA/NU)
2146	judet SATU MARE, UAT Culciu, Cod postal 447119			1700	E	610/2	-	610/2	A	1700						

## 2. PROPRIETATEA / POSESIA

Titularul dreptului / posesiei			Data nașterii / CUI	Domiciliu / Sediu	Cota parte	Identif. entitate asociată	Cotă parte teren UI	Mod de dobândire	Act juridic			Observații privitoare la proprietar
Nume / Denumire	Inițiala tatălui	Prenume							Tip act	Nr. act / data	Emitent	
SUGAR	G	PETRU	9999999999999	Neidentificat	1/1	2146		Lege	act administrativ	31-67754/02.08.1994	Com Jud Stab Dr Prop Terenurilor	nascut in 1927

## 3. SARCINI / DEZMEMBRĂMINTE

Titular			Data nașterii / CUI	Domiciliu / Sediu	Tipul sarcinii sau al dezmembrămintelor dreptului de proprietate	Cotă parte	Identif. entitate asociată	Act juridic			Valoare ipotecă	Tip monedă
Nume / Denumire	Inițiala tatălui	Prenume						Tip act	Nr. act / data	Emitent		

## 4. NOTĂRI, PROCESE, INTERDICȚII

Tipul notării	Tip act	Nr. act / data	Emitent	Identificator entitate asociată	Imobil împrejmuit / neîmprejmuit	Imobil contestat / necontestat	Alte observații
					neîmprejmuit		

## 5. OBSERVAȚII

Copie spre publicare

Inregistrare sistematica UAT Culciu

Sectorul Cadastral nr. 97

Anul realizării 2022

CERTIFICAT  
DE  
AUTORIZARE  
Seria RO-SM-F  
Nr. 0025/25.11.2010  
SZABO A. ANDREI  
ALEXANDRU



CLASA I  
Cf. f. 10

## REGISTRUL CADASTRAL AL IMOBILELOR

UAT Culciu

Zonă cooperativizată (Co)

Sector cadastral nr. 97

## 1. DESCRIEREA IMOBILULUI

DATE TEREN										DATE CONSTRUCȚII						
Identificator teren	Adresa imobil	Nr. cadastral	Nr. CF	Suprafața măsurată	Intravilan/ extravilan (I/E)	Nr. top	Nr. tarla	Nr. parcelă	Categorie folosință	Suprafața parcelă	Identif. construcție	Cod grupă destinație	Suprafața construită	Nr. niveluri	Nr. CF	Constr. cu acte (DA/NU)
2147	judet SATU MARE, UAT Culciu, Cod postal 447119			2000	E	610/3	-	610/3	A	2000						

## 2. PROPRIETATEA / POSESIA

Titularul dreptului / posesiei			Data nașterii / CUI	Domiciliu / Sediu	Cota parte	Identif. entitate asociată	Cotă parte teren UI	Mod de dobândire	Act juridic			Observații privitoare la proprietar
Nume / Denumire	Inițiala tatălui	Prenume							Tip act	Nr. act / data	Emitent	
FETKAS	V	AGAFIA	9999999999999	Neidentificat	1/1	2147		Lege	act administrativ	31-67884/28 11.1994	Com Jud Stab Dr Prop Terenurilor	nascuta in 1938

## 3. SARCINI / DEZMEMBRĂMINTE

Titular			Data nașterii / CUI	Domiciliu / Sediu	Tipul sarcinii sau al dezmembrămintelor dreptului de proprietate	Cotă parte	Identif. entitate asociată	Act juridic			Valoare ipotecă	Tip monedă
Nume / Denumire	Inițiala tatălui	Prenume						Tip act	Nr. act / data	Emitent		

## 4. NOTĂRI, PROCESE, INTERDICȚII

Tipul notării	Tip act	Nr. act / data	Emitent	Identificator entitate asociată	Imobil împrejmuit / neîmprejmuit	Imobil contestat / necontestat	Alte observații
					neîmprejmuit		

## 5. OBSERVAȚII

Copie spre publicare

Inregistrare sistematică UAT Culciu

Sectorul Cadastral nr. 97

Anul realizării: 2022





## REGISTRUL CADASTRAL AL IMOBILELOR

UAT Culciu

Zonă cooperativizată (Co)

Sector cadastral nr. 97

## 1. DESCRIEREA IMOBILULUI

DATE TEREN										DATE CONSTRUCȚII						
Identificator teren	Adresa imobil	Nr. cadastral	Nr. CF	Suprafața măsurată	Intravilan/extravilan (I/E)	Nr. top	Nr. tarla	Nr. parcelă	Categorie folosință	Suprafața parcelă	Identif. construcție	Cod grupă destinație	Suprafața construită	Nr. niveluri	Nr. CF	Constr. cu acte (DA/NU)
2148	judet SATU MARE, UAT Culciu, Cod postal 447119			13600	E	610/4	-	610/4	A	13600						

## 2. PROPRIETATEA / POSESIA

Titularul dreptului / posesiei			Data nașterii / CUI	Domiciliu / Sediul	Cota parte	Identif. entitate asociată	Cotă parte teren UI	Mod de dobândire	Act juridic			Observații privitoare la proprietar
Nume / Denumire	Inițiala tatălui	Prenume							Tip act	Nr. act / data	Emitent	
SOCACI	I	MARGARETA - ITUCA	999999999999999	Neidentificat	1/1	2148		Lege	act administrativ	31-67807/24-08.1994	Com Jud Stab Dr Prop Terenurilor	nascuta in 1948

## 3. SARCINI / DEZMEMBRĂMINTE

Titular			Data nașterii / CUI	Domiciliu / Sediul	Tipul sarcinii sau al dezmembrămintelor dreptului de proprietate	Cotă parte	Identif. entitate asociată	Act juridic			Valoare ipotecă	Tip monedă
Nume / Denumire	Inițiala tatălui	Prenume						Tip act	Nr. act / data	Emitent		

## 4. NOTĂRI, PROCESE, INTERDICȚII

Tipul notării	Tip act	Nr. act / data	Emitent	Identificator entitate asociată	Imobil împrejmuit / neîmprejmuit	Imobil contestat / necontestat	Alte observații
					neîmprejmuit		

## 5. OBSERVAȚII

Copie spre publicare

Inregistrare sistematica UAT Culciu

Sectorul Cadastral nr. 97

Anul realizării: 2022



## REGISTRUL CADASTRAL AL IMOBILELOR

Sector cadastral nr. 97

UAT Culciu

Zonă cooperativizată (Co)

## 1. DESCRIEREA IMOBILULUI

DATE TEREN											DATE CONSTRUCȚII					
Identificator teren	Adresa imobil	Nr. cadastral	Nr. CF	Suprafața măsurată	Intravilan/ extravilan (I/E)	Nr. top	Nr. tarla	Nr. parcelă	Categorie folosință	Suprafața parcelă	Identif. construcție	Cod grupă destinație	Suprafața construită	Nr. niveluri	Nr. CF	Constr. cu acte (DA/NU)
2149	judet SATU MARE, UAT Culciu, Cod postal 447119			6300	E	610/5	-	610/5	A	6300						

## 2. PROPRIETATEA / POSESIA

Titularul dreptului / posesiei			Data nașterii / CUI	Domiciliu / Sediul	Cota parte	Identif. entitate asociată	Cotă parte teren UI	Mod de dobândire	Act juridic			Observații privitoare la proprietar
Nume / Denumire	Inițiala tatălui	Prenume							Tip act	Nr. act / data	Emitent	
TUTURAS	I	AURELIA - FLOARE	9999999999999	Neidentificat	1/1	2149		Lege	act administrativ	31-69096/14.01.1993	Com Jud Stab Dr Prop Terenurilor	

## 3. SARCINI / DEZMEMBRĂMINTE

Titular			Data nașterii / CUI	Domiciliu / Sediul	Tipul sarcinii sau al dezmembrămintelor dreptului de proprietate	Cotă parte	Identif. entitate asociată	Act juridic			Valoare ipotecă	Tip monedă
Nume / Denumire	Inițiala tatălui	Prenume						Tip act	Nr. act / data	Emitent		

## 4. NOTĂRI, PROCESE, INTERDICȚII

Tipul notării	Tip act	Nr. act / data	Emitent	Identificator entitate asociată	Imobil împrejmuit / neimprejmuit	Imobil contestat / necontestat	Alte observații
					neimprejmuit		

## 5. OBSERVAȚII

Copie spre publicare

Inregistrare sistematica UAT Culciu

Sectorul Cadastral nr. 97

Anul realizării: 2022



## REGISTRUL CADASTRAL AL IMOBILELOR

UAT Culciu  
Zonă cooperativizată (Co)

Sector cadastral nr. 97

## 1. DESCRIEREA IMOBILULUI

DATE TEREN											DATE CONSTRUCȚII					
Identificator teren	Adresa imobil	Nr. cadastral	Nr. CF	Suprafața măsurată	Intravilan/ extravilan (I/E)	Nr. top	Nr. tarla	Nr. parcelă	Categorie folosință	Suprafața parcelă	Identif. construcție	Cod grupă destinație	Suprafața construită	Nr. niveluri	Nr. CF	Constr. cu acte (DA/NU)
2150	judet SATU MARE, UAT Culciu, Cod postal 447119			4200	E	610/6	-	610/6	A	4200						

## 2. PROPRIETATEA / POSESIA

Titularul dreptului / posesiei			Data nașterii / CUI	Domiciliu / Sediul	Cota parte	Identif. entitate asociată	Cotă parte teren UI	Mod de dobândire	Act juridic			Observații privitoare la proprietar
Nume / Denumire	Inițiala tatălui	Prenume							Tip act	Nr. act / data	Emitent	
BRAN	V	GHEORGHE	999999999999999	Neidentificat	1/1	2150		Lege	act administrativ	31-69243/05.05.1993	Com Jud Stab Dr Prop Terenurilor	

## 3. SARCINI / DEZMEMBRĂMINTE

Titular			Data nașterii / CUI	Domiciliu / Sediul	Tipul sarcinii sau al dezmembrămintelor dreptului de proprietate	Cotă parte	Identif. entitate asociată	Act juridic			Valoare ipotecă	Tip monedă
Nume / Denumire	Inițiala tatălui	Prenume						Tip act	Nr. act / data	Emitent		

## 4. NOTĂRI, PROCESE, INTERDICȚII

Tipul notării	Tip act	Nr. act / data	Emitent	Identificator entitate asociată	Imobil împrejmuit / neîmprejmuit	Imobil contestat / necontestat	Alte observații
					neîmprejmuit		

## 5. OBSERVAȚII

Copie spre publicare

Inregistrare sistematică UAT Culciu  
Sectorul Cadastral nr. 97  
Anul realizării: 2022



*G. Falco*

## REGISTRUL CADASTRAL AL IMOBILELOR

UAT Culciu

Sector cadastral nr. 97

Zonă cooperativizată (Co)

## 1. DESCRIEREA IMOBILULUI

DATE TEREN										DATE CONSTRUCȚII						
Identificator teren	Adresa imobil	Nr. cadastral	Nr. CF	Suprafața măsurată	Intravilan/ extravilan (I/E)	Nr. top	Nr. tarla	Nr. parcelă	Categorie folosință	Suprafața parcelă	Identif. construcție	Cod grupă destinație	Suprafața construită	Nr. niveluri	Nr. CF	Constr. cu acte (DA/NU)
2151	judet SATU MARE, UAT Culciu, Cod postal 447119			4200	E	610/7	-	610/7	A	4200						

## 2. PROPRIETATEA / POSESIA

Titularul dreptului / posesiei			Data nașterii / CUI	Domiciliu / Sediul	Cota parte	Identif. entitate asociată	Cotă parte teren UI	Mod de dobândire	Act juridic			Observații privitoare la proprietar
Nume / Denumire	Inițiala tatălui	Prenume							Tip act	Nr. act / data	Emitent	
POP	V	MARIA	999999999999999	Neidentificat	1/1	2151		Lege	act administrativ	31-69244/05.05.1993	Com Jud Stab Dr Prop Terenurilor	

## 3. SARCINI / DEZMEMBRĂMINTE

Titular			Data nașterii / CUI	Domiciliu / Sediul	Tipul sarcinii sau al dezmembrămintelor dreptului de proprietate	Cotă parte	Identif. entitate asociată	Act juridic			Valoare ipotecă	Tip monedă
Nume / Denumire	Inițiala tatălui	Prenume						Tip act	Nr. act / data	Emitent		

## 4. NOTĂRI, PROCESE, INTERDICȚII

Tipul notării	Tip act	Nr. act / data	Emitent	Identificator entitate asociată	Imobil împrejmuit / neîmprejmuit	Imobil contestat / necontestat	Alte observații
					neîmprejmuit		

## 5. OBSERVAȚII

Copie spre publicare

Inregistrare sistematică UAT Culciu

Sectorul Cadastral nr. 97

Anul realizării: 2022



## REGISTRUL CADASTRAL AL IMOBILELOR

UAT Culciu

Zonă cooperativizată (Co)

Sector cadastral nr. 97

## 1. DESCRIEREA IMOBILULUI

DATE TEREN										DATE CONSTRUCȚII						
Identificator teren	Adresa imobil	Nr. cadastral	Nr. CF	Suprafața măsurată	Intravilan/extravilan (I/E)	Nr. top	Nr. tarla	Nr. parcelă	Categorie folosință	Suprafața parcelă	Identif. construcție	Cod grupă destinație	Suprafața construită	Nr. niveluri	Nr. CF	Constr. cu acte (DA/NU)
2152	judet SATU MARE, UAT Culciu, Cod postal 447119			4200	E	610/8	-	610/8	A	4200						

## 2. PROPRIETATEA / POSESIA

Titularul dreptului / posesiei			Data nașterii / CUI	Domiciliu / Sediul	Cota parte	Identif. entitate asociată	Cotă parte teren UI	Mod de dobândire	Act juridic			Observații privitoare la proprietar
Nume / Denumire	Inițiala tatălui	Prenume							Tip act	Nr. act / data	Emitent	
BRAN	V	DUMITRU	9999999999999999	Neidentificat	1/1	2152		Lege	act administrativ	31-69245/05.05.1993	Com Jud Stab Dr Prop Terenurilor	

## 3. SARCINI / DEZMEMBRĂMINTE

Titular			Data nașterii / CUI	Domiciliu / Sediul	Tipul sarcinii sau al dezmembrămintelor dreptului de proprietate	Cotă parte	Identif. entitate asociată	Act juridic			Valoare ipotecă	Tip monedă
Nume / Denumire	Inițiala tatălui	Prenume						Tip act	Nr. act / data	Emitent		

## 4. NOTĂRI, PROCESE, INTERDICȚII

Tipul notării	Tip act	Nr. act / data	Emitent	Identificator entitate asociată	Imobil împrejmuit / neîmprejmuit	Imobil contestat / necontestat	Alte observații
					neîmprejmuit		

## 5. OBSERVAȚII

Copie spre publicare

Inregistrare sistematica UAT Culciu



## REGISTRUL CADASTRAL AL IMOBILELOR

UAT Culciu

Zonă cooperativizată (Co)

Sector cadastral nr. 97

## 1. DESCRIEREA IMOBILULUI

DATE TEREN											DATE CONSTRUCȚII					
Identificator teren	Adresa imobil	Nr. cadastral	Nr. CF	Suprafața măsurată	Intravilan/ extravilan (I/E)	Nr. top	Nr. tarla	Nr. parcelă	Categorie folosință	Suprafața parcelă	Identif. construcție	Cod grupă destinație	Suprafața construită	Nr. niveluri	Nr. CF	Constr. cu acte (DA/NU)
2153	judet SATU MARE, UAT Culciu, Cod postal 447119	101038	101038	8600	E	610/9	-	610/9	A	8600						

## 2. PROPRIETATEA / POSESIA

Titularul dreptului / posesiei			Data nașterii / CUI	Domiciliu / Sediu	Cota parte	Identif. entitate asociată	Cotă parte teren UI	Mod de dobândire	Act juridic			Observații privitoare la proprietar
Nume / Denumire	Inițiala tatălui	Prenume							Tip act	Nr. act / data	Emitent	
TARTA		SERGIU	20.04.1982	Neidentificat	1/1	2153		Convenție	act notarial	666/17.04.2013	Cristea Cristian	necasatorit - bun propriu

## 3. SARCINI / DEZMEMBRĂMINTE

Titular			Data nașterii / CUI	Domiciliu / Sediu	Tipul sarcinii sau al dezmembrămintelor dreptului de proprietate	Cotă parte	Identif. entitate asociată	Act juridic			Valoare ipotecă	Tip monedă
Nume / Denumire	Inițiala tatălui	Prenume						Tip act	Nr. act / data	Emitent		

## 4. NOTĂRI, PROCESE, INTERDICȚII

Tipul notării	Tip act	Nr. act / data	Emitent	Identificator entitate asociată	Imobil împrejmuit / neîmprejmuit	Imobil contestat / necontestat	Alte observații
					neîmprejmuit		

## 5. OBSERVAȚII

Copie spre publicare

Inregistrare sistematica UAT Culciu

Sectorul Cadastral nr. 97

Anul realizării: 2022



## REGISTRUL CADASTRAL AL IMOBILELOR

UAT Culciu

Zonă cooperativizată (Co)

Sector cadastral nr. 97

## 1. DESCRIEREA IMOBILULUI

DATE TEREN											DATE CONSTRUCȚII					
Identificator teren	Adresa imobil	Nr. cadastral	Nr. CF	Suprafața măsurată	Intravilan/ extravilan (I/E)	Nr. top	Nr. tarla	Nr. parcelă	Categorie folosință	Suprafața parcelă	Identif. construcție	Cod grupă destinație	Suprafața construită	Nr. niveluri	Nr. CF	Constr. cu acte (DA/NU)
2154	judet SATU MARE, UAT Culciu, Cod postal 447119			8500	E	610/10	-	610/10	A	8500						

## 2. PROPRIETATEA / POSESIA

Titularul dreptului / posesiei			Data nașterii / CUI	Domiciliu / Sediul	Cota parte	Identif. entitate asociată	Cotă parte teren UI	Mod de dobândire	Act juridic			Observații privitoare la proprietar
Nume / Denumire	Inițiala tatălui	Prenume							Tip act	Nr. act / data	Emitent	
PINZES	V	VASILE	999999999999999	Neidentificat	1/1	2154		Lege	act administrativ	31-69018/07 01.1993	Com Jud Stab Dr Prop Terenurilor	

## 3. SARCINI / DEZMEMBRĂMINTE

Titular			Data nașterii / CUI	Domiciliu / Sediul	Tipul sarcinii sau al dezmembrămintelor dreptului de proprietate	Cotă parte	Identif. entitate asociată	Act juridic			Valoare ipotecă	Tip monedă
Nume / Denumire	Inițiala tatălui	Prenume						Tip act	Nr. act / data	Emitent		

## 4. NOTĂRI, PROCESE, INTERDICȚII

Tipul notării	Tip act	Nr. act / data	Emitent	Identificator entitate asociată	Imobil împrejmuit / neimprejmuit	Imobil contestat / necontestat	Alte observații
					neimprejmuit		

## 5. OBSERVAȚII

Copie spre publicare

Inregistrare sistematică UAT Culciu

Sectorul Cadastral nr. 97

Anul realizării: 2022



*[Signature]*

## REGISTRUL CADASTRAL AL IMOBILELOR

UAT Culciu

Zonă cooperativizată (Co)

Sector cadastral nr. 97

## 1. DESCRIEREA IMOBILULUI

DATE TEREN										DATE CONSTRUCȚII						
Identificator teren	Adresa imobil	Nr. cadastral	Nr. CF	Suprafața măsurată	Intravilan/extravilan (I/E)	Nr. top	Nr. tarla	Nr. parcelă	Categorie folosință	Suprafața parcelă	Identif. construcție	Cod grupă destinație	Suprafața construită	Nr. niveluri	Nr. CF	Constr. cu acte (DA/NU)
2155	Judet SATU MARE, UAT Culciu, Cod postal 447119	101022	14 N Lipau (IE 101022)	8600	E	610/11	-	610/11	A	8600						

## 2. PROPRIETATEA / POSESIA

Titularul dreptului / posesiei			Data nașterii / CUI	Domiciliu / Sediul	Cota parte	Identif. entitate asociată	Cotă parte teren UI	Mod de dobândire	Act juridic			Observații privitoare la proprietar
Nume / Denumire	Inițiala tatălui	Prenume							Tip act	Nr. act / data	Emitent	
ROGNA		VASILE	9999999999999	Neidentificat	3/9	2155		Conventie	act administrativ	1/01.01.2022	NOTAR	
ROGNA		IONEL	9999999999999	Neidentificat	3/9	2155		Conventie	act notarial	1/01.01.2022	notar	
ROGNA		VASILE	9999999999999	Neidentificat	1/9	2155		Conventie	act notarial	1/01.01.2022	notar	
MASILICA		ZAMFIRA	9999999999999	Neidentificat	1/9	2155		Conventie	act notarial	1/01.01.2022	notar	
ROGNA		DAN	9999999999999	Neidentificat	1/9	2155		Conventie	act notarial	1/01.01.2022	notar	

## 3. SARCINI / DEZMEMBRĂMINTE


Titular			Data nașterii / CUI	Domiciliu / Sediul	Tipul sarcinii sau al dezmembrămintelor dreptului de proprietate	Cotă parte	Identif. entitate asociată	Act juridic			Valoare ipotecă	Tip monedă
Nume / Denumire	Inițiala tatălui	Prenume						Tip act	Nr. act / data	Emitent		

## 4. NOTĂRI, PROCESE, INTERDICȚII

Tipul notării	Tip act	Nr. act / data	Emitent	Identificator entitate asociată	Imobil împrejmuit / neîmprejmuit	Imobil contestat / necontestat	Alte observații
					neîmprejmuit		

## 5. OBSERVAȚII

Copie spre publicare





## REGISTRUL CADASTRAL AL IMOBILELOR

UAT Culciu

Zonă cooperativizată (Co)

Sector cadastral nr. 97

## 1. DESCRIEREA IMOBILULUI

DATE TEREN										DATE CONSTRUCȚII						
Identificator teren	Adresa imobil	Nr. cadastral	Nr. CF	Suprafața măsurată	Intravilan/extravilan (I/E)	Nr. top	Nr. tarla	Nr. parcelă	Categorie folosință	Suprafața parcelă	Identif. construcție	Cod grupă destinație	Suprafața construită	Nr. niveluri	Nr. CF	Constr. cu acte (DA/NU)
2156	judet SATU MARE, UAT Culciu, Cod postal 447119			4300	E	610/12	-	610/12	A	4300						

## 2. PROPRIETATEA / POSESIA

Titularul dreptului / posesiei			Data nașterii / CUI	Domiciliu / Sediul	Cota parte	Identif. entitate asociată	Cotă parte teren UI	Mod de dobândire	Act juridic			Observații privitoare la proprietar
Nume / Denumire	Inițiala tatălui	Prenume							Tip act	Nr. act / data	Emitent	
BRETAN	G	FLORENTINA	99999999999999	Neidentificat	1/1	2156		Lege	act administrativ	31-67852/25.10.1994	Com Jud Stab Dr Prop Terenurilor	nascuta in 1908

## 3. SARCINI / DEZMEMBRĂMINTE

Titular			Data nașterii / CUI	Domiciliu / Sediul	Tipul sarcinii sau al dezmembrămintelor dreptului de proprietate	Cotă parte	Identif. entitate asociată	Act juridic			Valoare ipotecă	Tip monedă
Nume / Denumire	Inițiala tatălui	Prenume						Tip act	Nr. act / data	Emitent		

## 4. NOTĂRI, PROCESE, INTERDICȚII

Tipul notării	Tip act	Nr. act / data	Emitent	Identificator entitate asociată	Imobil împrejmuit / neîmprejmuit	Imobil contestat / necontestat	Alte observații
					neîmprejmuit		

## 5. OBSERVAȚII

Copie spre publicare

Inregistrare sistematică UAT Culciu

Sectorul Cadastral nr. 97

Anul realizării: 2022



## REGISTRUL CADASTRAL AL IMOBILELOR

UAT Culciu

Zonă cooperativizată (Co)

Sector cadastral nr. 97

## 1. DESCRIEREA IMOBILULUI

DATE TEREN										DATE CONSTRUCȚII						
Identificator teren	Adresa imobil	Nr. cadastral	Nr. CF	Suprafața măsurată	Intravilan/ extravilan (I/E)	Nr. top	Nr. tarla	Nr. parcelă	Categorie folosință	Suprafața parcelă	Identif. construcție	Cod grupă destinație	Suprafața construită	Nr. niveluri	Nr. CF	Constr. cu acte (DA/NU)
2157	judet SATU MARE, UAT Culciu, Cod postal 447119			4300	E	610/13	-	610/13	A	4300						

## 2. PROPRIETATEA / POSESIA

Titularul dreptului / posesiei			Data nașterii / CUI	Domiciliu / Sedi	Cota parte	Identif. entitate asociată	Cotă parte teren UI	Mod de dobândire	Act juridic			Observații privitoare la proprietar
Nume / Denumire	Inițiala tatălui	Prenume							Tip act	Nr. act / data	Emitent	
TUTURAS	T	VASILE	9999999999999	Neidentificat	1/1	2157		Lege	act administrativ	31-67722/25.07.1994	Com Jud Stab Dr Prop Terenurilor	nascut in 1954

## 3. SARCINI / DEZMEMBRĂMINTE

Titular			Data nașterii / CUI	Domiciliu / Sedi	Tipul sarcinii sau al dezmembrămintelor dreptului de proprietate	Cotă parte	Identif. entitate asociată	Act juridic			Valoare ipotecă	Tip monedă
Nume / Denumire	Inițiala tatălui	Prenume						Tip act	Nr. act / data	Emitent		

## 4. NOTĂRI, PROCESE, INTERDICȚII

Tipul notării	Tip act	Nr. act / data	Emitent	Identificator entitate asociată	Imobil împrejmuit / neîmprejmuit	Imobil contestat / necontestat	Alte observații
					neîmprejmuit		

## 5. OBSERVAȚII

Copie spre publicare

Inregistrare sistematica UAT Culciu

Sectorul Cadastral nr. 97

Anul realizării: 2022



*[Handwritten signature]*

## REGISTRUL CADASTRAL AL IMOBILELOR

UAT Culciu

Zonă cooperativizată (Co)

Sector cadastral nr. 97

## 1. DESCRIEREA IMOBILULUI

DATE TEREN										DATE CONSTRUCȚII						
Identificator teren	Adresa imobil	Nr. cadastral	Nr. CF	Suprafața măsurată	Intravilan/extravilan (I/E)	Nr. top	Nr. tarla	Nr. parcelă	Categorie folosință	Suprafața parcelă	Identif. construcție	Cod grupă destinație	Suprafața construită	Nr. niveluri	Nr. CF	Constr. cu acte (DA/NU)
2158	judet SATU MARE, UAT Culciu, Cod postal 447119	104646	218 N Lipau (IE 104646)	8600	E	610/14	-	610/14	A	8600						

## 2. PROPRIETATEA / POSESIA

Titularul dreptului / posesiei			Data nașterii / CUI	Domiciliu / Sediul	Cota parte	Identif. entitate asociată	Cotă parte teren UI	Mod de dobândire	Act juridic			Observații privitoare la proprietar
Nume / Denumire	Inițiala tatălui	Prenume							Tip act	Nr. act / data	Emitent	
RUS	T	AURICA	9999999999999999	Neidentificat	1/1	2158		Succesiune	act notarial	281/08.09.2005	NP Botea Dumitru	

## 3. SARCINI / DEZMEMBRĂMINTE

Titular			Data nașterii / CUI	Domiciliu / Sediul	Tipul sarcinii sau al dezmembrămintelor dreptului de proprietate	Cotă parte	Identif. entitate asociată	Act juridic			Valoare ipotecă	Tip monedă
Nume / Denumire	Inițiala tatălui	Prenume						Tip act	Nr. act / data	Emitent		

## 4. NOTĂRI, PROCESE, INTERDICȚII

Tipul notării	Tip act	Nr. act / data	Emitent	Identificator entitate asociată	Imobil împrejmuit / neîmprejmuit	Imobil contestat / necontestat	Alte observații
					neîmprejmuit		

## 5. OBSERVAȚII

Copie spre publicare

Inregistrare sistematica UAT Culciu

Sectorul Cadastral nr. 97

Anul realizării: 2022



## REGISTRUL CADASTRAL AL IMOBILELOR

Sector cadastral nr. 97

UAT Culciu  
Zonă cooperativizată (Co)

## 1. DESCRIEREA IMOBILULUI

DATE TEREN										DATE CONSTRUCȚII						
Identificator teren	Adresa imobil	Nr. cadastral	Nr. CF	Suprafața măsurată	Intravilan/extravilan (I/E)	Nr. top	Nr. tarla	Nr. parcelă	Categorie folosință	Suprafața parcelă	Identif. construcție	Cod grupă destinație	Suprafața construită	Nr. niveluri	Nr. CF	Constr. cu acte (DA/NU)
2159	judet SATU MARE, UAT Culciu, Cod postal 447119	104756	229 N Lipau (IE 104756)	4300	E	610/15	-	610/15	A	4300						

## 2. PROPRIETATEA / POSESIA

Titularul dreptului / posesiei			Data nașterii / CUI	Domiciliu / Sediul	Cota parte	Identif. entitate asociată	Cotă parte teren UI	Mod de dobândire	Act juridic			Observații privitoare la proprietar
Nume / Denumire	Inițiala tatălui	Prenume							Tip act	Nr. act / data	Emitent	
ROATIS	I	TRAIAN	999999999999999	Neidentificat	1/1	2159		Lege	act administrativ	31-68888/08.05.1995	Com Jud Stab Dr Prop Terenurilor	nascut 1930

## 3. SARCINI / DEZMEMBRĂMINTE

Titular			Data nașterii / CUI	Domiciliu / Sediul	Tipul sarcinii sau al dezmembrămintelor dreptului de proprietate	Cotă parte	Identif. entitate asociată	Act juridic			Valoare ipotecă	Tip monedă
Nume / Denumire	Inițiala tatălui	Prenume						Tip act	Nr. act / data	Emitent		

## 4. NOTĂRI, PROCESE, INTERDICȚII

Tipul notării	Tip act	Nr. act / data	Emitent	Identificator entitate asociată	Imobil împrejmuit / neîmprejmuit	Imobil contestat / necontestat	Alte observații
					neîmprejmuit		

## 5. OBSERVAȚII

Copie spre publicare

Inregistrare sistematică UAT Culciu

Sectorul Cadastral nr. 97

Anul realizării: 2022



## REGISTRUL CADASTRAL AL IMOBILELOR

UAT Culciu

Sector cadastral nr. 97

Zonă cooperativizată (Co)

## 1. DESCRIEREA IMOBILULUI

DATE TEREN										DATE CONSTRUCȚII						
Identificator teren	Adresa imobil	Nr. cadastral	Nr. CF	Suprafața măsurată	Intravilan/ extravilan (I/E)	Nr. top	Nr. tarla	Nr. parcelă	Categorie folosință	Suprafața parcelă	Identif. construcție	Cod grupă destinație	Suprafața construită	Nr. niveluri	Nr. CF	Constr. cu acte (DA/NU)
2160	judet SATU MARE, UAT Culciu, Cod postal 447119			8600	E	610/16	-	610/16	A	8600						

## 2. PROPRIETATEA / POSESIA

Titularul dreptului / posesiei			Data nașterii / CUI	Domiciliu / Sediu	Cota parte	Identif. entitate asociată	Cotă parte teren UI	Mod de dobândire	Act juridic			Observații privitoare la proprietar
Nume / Denumire	Inițiala tatălui	Prenume							Tip act	Nr. act / data	Emitent	
TARTA	I	FLOARE	9999999999999	Neidentificat	1/1	2160		Lege	act administrativ	31-68165/11.04.1995	Com Jud Stab Dr Prop Terenurilor	

## 3. SARCINI / DEZMEMBRĂMINTE

Titular			Data nașterii / CUI	Domiciliu / Sediu	Tipul sarcinii sau al dezmembrămintelor dreptului de proprietate	Cotă parte	Identif. entitate asociată	Act juridic			Valoare ipotecă	Tip monedă
Nume / Denumire	Inițiala tatălui	Prenume						Tip act	Nr. act / data	Emitent		

## 4. NOTĂRI, PROCESE, INTERDICȚII

Tipul notării	Tip act	Nr. act / data	Emitent	Identificator entitate asociată	Imobil împrejmuit / neîmprejmuit	Imobil contestat / necontestat	Alte observații
					neîmprejmuit		

## 5. OBSERVAȚII

Copie spre publicare

Inregistrare sistematică UAT Culciu  
Sectorul Cadastral nr. 97  
Anul realizării: 2022



*G. Fulcu*

## REGISTRUL CADASTRAL AL IMOBILELOR

UAT Culciu

Zonă cooperativizată (Co)

Sector cadastral nr. 97

## 1. DESCRIEREA IMOBILULUI

DATE TEREN										DATE CONSTRUCȚII						
Identificator teren	Adresa imobil	Nr. cadastral	Nr. CF	Suprafața măsurată	Intravilan/ extravilan (I/E)	Nr. top	Nr. tarla	Nr. parcelă	Categorie folosință	Suprafața parcelă	Identif. construcție	Cod grupă destinație	Suprafața construită	Nr. niveluri	Nr. CF	Constr. cu acte (DA/NU)
2161	Judet SATU MARE, UAT Culciu, Cod postal 447119			4300	E	610/17a	-	610/17a	A	4300						

## 2. PROPRIETATEA / POSESIA

Titularul dreptului / posesiei			Data nașterii / CUI	Domiciliu / Sediul	Cota parte	Identif. entitate asociată	Cotă parte teren UI	Mod de dobândire	Act juridic			Observații privitoare la proprietar
Nume / Denumire	Inițiala tatălui	Prenume							Tip act	Nr. act / data	Emitent	
BANDULA	D	IONEL	9999999999999	Neidentificat	1/1	2161		Lege	act administrativ	31-69036/07 01.1993	Com Jud Stab Dr Prop Terenurilor	

## 3. SARCINI / DEZMEMBRĂMINTE

Titular			Data nașterii / CUI	Domiciliu / Sediul	Tipul sarcinii sau al dezmembrămintelor dreptului de proprietate	Cotă parte	Identif. entitate asociată	Act juridic			Valoare ipotecă	Tip monedă
Nume / Denumire	Inițiala tatălui	Prenume						Tip act	Nr. act / data	Emitent		

## 4. NOTĂRI, PROCESE, INTERDICȚII

Tipul notării	Tip act	Nr. act / data	Emitent	Identificator entitate asociată	Imobil împrejmuit / neîmprejmuit	Imobil contestat / necontestat	Alte observații
					neîmprejmuit		

## 5. OBSERVAȚII

Copie spre publicare

Inregistrare sistematică UAT Culciu

Sectorul Cadastral nr. 97

Anul realizării: 2022



*[Handwritten signature]*

## REGISTRUL CADASTRAL AL IMOBILELOR

UAT Culciu

Zonă cooperativizată (Co)

Sector cadastral nr. 97

## 1. DESCRIEREA IMOBILULUI

DATE TEREN											DATE CONSTRUCȚII					
Identificator teren	Adresa imobil	Nr. cadastral	Nr. CF	Suprafața măsurată	Intravilan/ extravilan (I/E)	Nr. top	Nr. tarla	Nr. parcelă	Categorie folosință	Suprafața parcelă	Identif. construcție	Cod grupă destinație	Suprafața construită	Nr. niveluri	Nr. CF	Constr. cu acte (DA/NU)
2162	judet SATU MARE, UAT Culciu, Cod postal 447119			4300	E	610/17b	-	610/17b	A	4300						

## 2. PROPRIETATEA / POSESIA

Titularul dreptului / posesiei			Data nașterii / CUI	Domiciliu / Sediul	Cota parte	Identif. entitate asociată	Cotă parte teren UI	Mod de dobândire	Act juridic			Observații privitoare la proprietar
Nume / Denumire	Inițiala tatălui	Prenume							Tip act	Nr. act / data	Emitent	
BANDULA	D	DOREL	999999999999999	Neidentificat	1/1	2162		Lege	act administrativ	31-69035/07 01.1993	Com Jud Stab Dr Prop Terenurilor	

## 3. SARCINI / DEZMEMBRĂMINTE

Titular			Data nașterii / CUI	Domiciliu / Sediul	Tipul sarcinii sau al dezmembrămintelor dreptului de proprietate	Cotă parte	Identif. entitate asociată	Act juridic			Valoare ipotecă	Tip monedă
Nume / Denumire	Inițiala tatălui	Prenume						Tip act	Nr. act / data	Emitent		

## 4. NOTĂRI, PROCESE, INTERDICȚII

Tipul notării	Tip act	Nr. act / data	Emitent	Identificator entitate asociată	Imobil împrejmuit / neîmprejmuit	Imobil contestat / necontestat	Alte observații
					neîmprejmuit		

## 5. OBSERVAȚII

Copie spre publicare



## REGISTRUL CADASTRAL AL IMOBILELOR

UAT Culciu

Zonă cooperativizată (Co)

Sector cadastral nr. 97

## 1. DESCRIEREA IMOBILULUI

DATE TEREN										DATE CONSTRUCȚII						
Identificator teren	Adresa imobil	Nr. cadastral	Nr. CF	Suprafața măsurată	Intravilan/ extravilan (I/E)	Nr. top	Nr. tarla	Nr. parcelă	Categorie folosință	Suprafața parcelă	Identif. construcție	Cod grupă destinație	Suprafața construită	Nr. niveluri	Nr. CF	Constr. cu acte (DA/NU)
2163	judet SATU MARE, UAT Culciu, Cod postal 447119			21600	E	610/18	-	610/18	A	21600						

## 2. PROPRIETATEA / POSESIA

Titularul dreptului / posesiei			Data nașterii / CUI	Domiciliu / Sediul	Cota parte	Identif. entitate asociată	Cotă parte teren UI	Mod de dobândire	Act juridic			Observații privitoare la proprietar
Nume / Denumire	Inițiala tatălui	Prenume							Tip act	Nr. act / data	Emitent	
BANDULA	V	IOAN	9999999999999999	Neidentificat	1/1	2163		Lege	act administrativ	31-67910/29 12.1994	Com Jud Stab Dr Prop Terenurilor	nascut in 1904

## 3. SARCINI / DEZMEMBRĂMINTE

Titular			Data nașterii / CUI	Domiciliu / Sediul	Tipul sarcinii sau al dezmembrămintelor dreptului de proprietate	Cotă parte	Identif. entitate asociată	Act juridic			Valoare ipotecă	Tip monedă
Nume / Denumire	Inițiala tatălui	Prenume						Tip act	Nr. act / data	Emitent		

## 4. NOTĂRI, PROCESE, INTERDICȚII

Tipul notării	Tip act	Nr. act / data	Emitent	Identificator entitate asociată	Imobil împrejmuit / neîmprejmuit	Imobil contestat / necontestat	Alte observații
					neîmprejmuit		

## 5. OBSERVAȚII

Copie spre publicare





## REGISTRUL CADASTRAL AL IMOBILELOR

UAT Culciu

Sector cadastral nr. 97

Zonă cooperativizată (Co)

## 1. DESCRIEREA IMOBILULUI

DATE TEREN											DATE CONSTRUCȚII					
Identificator teren	Adresa imobil	Nr. cadastral	Nr. CF	Suprafața măsurată	Intravilan/extravilan (I/E)	Nr. top	Nr. tarla	Nr. parcelă	Categorie folosință	Suprafața parcelă	Identif. construcție	Cod grupă destinație	Suprafața construită	Nr. niveluri	Nr. CF	Constr. cu acte (DA/NU)
2164	judet SATU MARE, UAT Culciu, Cod postal 447119	108197	108197	4300	E	610/19	-	610/19	A	4300						

## 2. PROPRIETATEA / POSESIA

Titularul dreptului / posesiei			Data nașterii / CUI	Domiciliu / Sediul	Cota parte	Identif. entitate asociată	Cotă parte teren UI	Mod de dobândire	Act juridic			Observații privitoare la proprietar
Nume / Denumire	Inițiala tatălui	Prenume							Tip act	Nr. act / data	Emitent	
BANDULA	V	GHEORGHE	12.03.1946	Neidentificat	1/1	2164		Lege	act administrativ	31-67800/24.08.1994	Com Jud Stab Dr Prop Terenurilor	nascut in 1946

## 3. SARCINI / DEZMEMBRĂMINTE

Titular			Data nașterii / CUI	Domiciliu / Sediul	Tipul sarcinii sau al dezmembrămintelor dreptului de proprietate	Cotă parte	Identif. entitate asociată	Act juridic			Valoare ipotecă	Tip monedă
Nume / Denumire	Inițiala tatălui	Prenume						Tip act	Nr. act / data	Emitent		

## 4. NOTĂRI, PROCESE, INTERDICȚII

Tipul notării	Tip act	Nr. act / data	Emitent	Identificator entitate asociată	Imobil împrejmuit / neîmprejmuit	Imobil contestat / necontestat	Alte observații
					neîmprejmuit		

## 5. OBSERVAȚII

Copie spre publicare



## REGISTRUL CADASTRAL AL IMOBILELOR

UAT Culciu

Zonă cooperativizată (Co)

Sector cadastral nr. 97

## 1. DESCRIEREA IMOBILULUI

DATE TEREN										DATE CONSTRUCȚII						
Identificator teren	Adresa imobil	Nr. cadastral	Nr. CF	Suprafața măsurată	Intravilan/ extravilan (I/E)	Nr. top	Nr. tarla	Nr. parcelă	Categorie folosință	Suprafața parcelă	Identif. construcție	Cod grupă destinație	Suprafața construită	Nr. niveluri	Nr. CF	Constr. cu acte (DA/NU)
2165	Judet SATU MARE, UAT Culciu, Cod postal 447119	100721	140 N Lipau (IE 100721)	4300	E	610/20b	-	610/20b	A	4300						

## 2. PROPRIETATEA / POSESIA

Titularul dreptului / posesiei			Data nașterii / CUI	Domiciliu / Sediu	Cota parte	Identif. entitate asociată	Cotă parte teren UI	Mod de dobândire	Act juridic			Observații privitoare la proprietar
Nume / Denumire	Inițiala tatălui	Prenume							Tip act	Nr. act / data	Emitent	
TATARAN		GHEORGHE	18.04.1969	Neidentificat	1/8	2165		Sucesiune	act notarial	64/22.05.2012	MULLER VILHELM - FRIDERICH	
TATARAN		IOAN	01.11.1966	Neidentificat	1/8	2165		Sucesiune	act notarial	64/22.05.2012	MULLER VILHELM - FRIDERICH	
TATARAN		IOAN	9999999999999	Neidentificat	3/8	2165		Sucesiune	act notarial	372/2003/03.11.2003	NP Muller Vilhelm	junior
TATARAN		GHEORGHE	9999999999999	Neidentificat	3/8	2165		Sucesiune	act notarial	372/2003/03.11.2003	NP Muller Vilhelm	

## 3. SARCINI / DEZMEMBRĂMINTE

Titular			Data nașterii / CUI	Domiciliu / Sediu	Tipul sarcinii sau al dezmembrămintelor dreptului de proprietate	Cotă parte	Identif. entitate asociată	Act juridic			Valoare ipotecă	Tip monedă
Nume / Denumire	Inițiala tatălui	Prenume						Tip act	Nr. act / data	Emitent		

## 4. NOTĂRI, PROCESE, INTERDICȚII

Tipul notării	Tip act	Nr. act / data	Emitent	Identificator entitate asociată	Imobil împrejmuit / neîmprejmuit	Imobil contestat / necontestat	Alte observații
					neîmprejmuit		

## 5. OBSERVAȚII

Copie spre publicare



## REGISTRUL CADASTRAL AL IMOBILELOR

UAT Culciu

Zonă cooperativizată (Co)

Sector cadastral nr. 97

## 1. DESCRIEREA IMOBILULUI

DATE TEREN										DATE CONSTRUCȚII						
Identificator teren	Adresa imobil	Nr. cadastral	Nr. CF	Suprafața măsurată	Intravilan/ extravilan (I/E)	Nr. top	Nr. tarla	Nr. parcelă	Categorie folosință	Suprafața parcelă	Identif. construcție	Cod grupă destinație	Suprafața construită	Nr. niveluri	Nr. CF	Constr. cu acte (DA/NU)
2166	judet SATU MARE, UAT Culciu, Cod postal 447119	104707	138 N Lipau (IE 104707)	4300	E	610/20a	-	610/20a	A	4300						

## 2. PROPRIETATEA / POSESIA

Titularul dreptului / posesiei			Data nașterii / CUI	Domiciliu / Sediul	Cota parte	Identif. entitate asociată	Cotă parte teren UI	Mod de dobândire	Act juridic			Observații privitoare la proprietar
Nume / Denumire	Inițiala tatălui	Prenume							Tip act	Nr. act / data	Emitent	
TATARAN		NICOLAE	9999999999999	Neidentificat	1/1	2166		Succesiune	act notarial	308/27.10.2003	BNP Muller Vilhelm in dosar nr. 371/2003	

## 3. SARCINI / DEZMEMBRĂMINTE

Titular			Data nașterii / CUI	Domiciliu / Sediul	Tipul sarcinii sau al dezmembrămintelor dreptului de proprietate	Cotă parte	Identif. entitate asociată	Act juridic			Valoare ipotecă	Tip monedă
Nume / Denumire	Inițiala tatălui	Prenume						Tip act	Nr. act / data	Emitent		

## 4. NOTĂRI, PROCESE, INTERDICȚII

Tipul notării	Tip act	Nr. act / data	Emitent	Identificator entitate asociată	Imobil împrejmuit / neîmprejmuit	Imobil contestat / necontestat	Alte observații
					neîmprejmuit		

## 5. OBSERVAȚII

Copie spre publicare



## REGISTRUL CADASTRAL AL IMOBILELOR

UAT Culciu

Zonă cooperativizată (Co)

Sector cadastral nr. 97

## 1. DESCRIEREA IMOBILULUI

DATE TEREN											DATE CONSTRUCȚII					
Identificator teren	Adresa imobil	Nr. cadastral	Nr. CF	Suprafața măsurată	Intravilan/ extravilan (I/E)	Nr. top	Nr. tarla	Nr. parcelă	Categorie folosință	Suprafața parcelă	Identif. construcție	Cod grupă destinație	Suprafața construită	Nr. niveluri	Nr. CF	Constr. cu acte (DA/NU)
2167	judet SATU MARE, UAT Culciu, Cod postal 447119	107278	85 N Lipau (IE 107278)	4300	E	610/22	-	610/22	A	4300						

## 2. PROPRIETATEA / POSESIA

Titularul dreptului / posesiei			Data nașterii / CUI	Domiciliu / Sedi	Cota parte	Identif. entitate asociată	Cotă parte teren UI	Mod de dobândire	Act juridic			Observații privitoare la proprietar
Nume / Denumire	Inițiala tatălui	Prenume							Tip act	Nr. act / data	Emitent	
RATYIS		IOAN NICOLAE	9999999999999999	Neidentificat	1/1	2167		Conventie	act notarial	1706/26.07.2001	NP Muller Vilhelm	tert beneficiar, bun propriu

## 3. SARCINI / DEZMEMBRĂMINTE

Titular			Data nașterii / CUI	Domiciliu / Sedi	Tipul sarcinii sau al dezmembrămintelor dreptului de proprietate	Cotă parte	Identif. entitate asociată	Act juridic			Valoare ipotecă	Tip monedă
Nume / Denumire	Inițiala tatălui	Prenume						Tip act	Nr. act / data	Emitent		

## 4. NOTĂRI, PROCESE, INTERDICȚII

Tipul notării	Tip act	Nr. act / data	Emitent	Identificator entitate asociată	Imobil împrejmuit / neîmprejmuit	Imobil contestat / necontestat	Alte observații
					neîmprejmuit		

## 5. OBSERVAȚII

Copie spre publicare

Inregistrare sistematică UAT Culciu

Sectorul Cadastral nr. 97

Anul realizării: 2022

CERTIFICAT

DE

AUTORIZARE

Seria RO-SM-F

Nr. 0025/25.11.2010

SZABO A. ANDRE

ALEXANDRU





## REGISTRUL CADASTRAL AL IMOBILELOR

UAT Culciu

Zonă cooperativizată (Co)

Sector cadastral nr. 97

## 1. DESCRIEREA IMOBILULUI

DATE TEREN										DATE CONSTRUCȚII						
Identificator teren	Adresa imobil	Nr. cadastral	Nr. CF	Suprafața măsurată	Intravilan/ extravilan (I/E)	Nr. top	Nr. tarla	Nr. parcelă	Categorie folosință	Suprafața parcelă	Identif. construcție	Cod grupă destinație	Suprafața construită	Nr. niveluri	Nr. CF	Constr. cu acte (DA/NU)
2169	judet SATU MARE, UAT Culciu, Cod postal 447119			12900	E	610/24	-	610/24	A	12900						

## 2. PROPRIETATEA / POSESIA

Titularul dreptului / posesiei			Data nașterii / CUI	Domiciliu / Sediul	Cota parte	Identif. entitate asociată	Cotă parte teren UI	Mod de dobândire	Act juridic			Observații privitoare la proprietar
Nume / Denumire	Inițiala tatălui	Prenume							Tip act	Nr. act / data	Emitent	
CHERECHES	F	FLORE	999999999999999	Neidentificat	1/1	2169		Lege	act administrativ	31-68891/08 05.1995	Com Jud Stab Dr Prop Terenurilor	nascut in 1927

## 3. SARCINI / DEZMEMBRĂMINTE

Titular			Data nașterii / CUI	Domiciliu / Sediul	Tipul sarcinii sau al dezmembrămintelor dreptului de proprietate	Cotă parte	Identif. entitate asociată	Act juridic			Valoare ipotecă	Tip monedă
Nume / Denumire	Inițiala tatălui	Prenume						Tip act	Nr. act / data	Emitent		

## 4. NOTĂRI, PROCESE, INTERDICȚII

Tipul notării	Tip act	Nr. act / data	Emitent	Identificator entitate asociată	Imobil împrejmuit / neîmprejmuit	Imobil contestat / necontestat	Alte observații
					neîmprejmuit		

## 5. OBSERVAȚII

Copie spre publicare



*G. Falco*

## REGISTRUL CADASTRAL AL IMOBILELOR

UAT Culciu

Zonă cooperativizată (Co)

Sector cadastral nr. 97

## 1. DESCRIEREA IMOBILULUI

DATE TEREN										DATE CONSTRUCȚII						
Identificator teren	Adresa imobil	Nr. cadastral	Nr. CF	Suprafața măsurată	Intravilan/ extravilan (I/E)	Nr. top	Nr. tarla	Nr. parcelă	Categorie folosință	Suprafața parcelă	Identif. construcție	Cod grupă destinație	Suprafața construită	Nr. niveluri	Nr. CF	Constr. cu acte (DA/NU)
2170	judet SATU MARE, UAT Culciu, Cod postal 447119			4300	E	610/25	-	610/25	A	4300						

## 2. PROPRIETATEA / POSESIA

Titularul dreptului / posesiei			Data nașterii / CUI	Domiciliu / Sediul	Cota parte	Identif. entitate asociată	Cotă parte teren UI	Mod de dobândire	Act juridic			Observații privitoare la proprietar
Nume / Denumire	Inițiala tatălui	Prenume							Tip act	Nr. act / data	Emitent	
TARTA	G	VASILE	9999999999999	Neidentificat	1/1	2170		Lege	act administrativ	31-69089/02.02.1993	Com Jud Stab Dr Prop Terenurilor	

## 3. SARCINI / DEZMEMBRĂMINTE

Titular			Data nașterii / CUI	Domiciliu / Sediul	Tipul sarcinii sau al dezmembrămintelor dreptului de proprietate	Cotă parte	Identif. entitate asociată	Act juridic			Valoare ipotecă	Tip monedă
Nume / Denumire	Inițiala tatălui	Prenume						Tip act	Nr. act / data	Emitent		

## 4. NOTĂRI, PROCESE, INTERDICȚII

Tipul notării	Tip act	Nr. act / data	Emitent	Identificator entitate asociată	Imobil împrejmuit / neîmprejmuit	Imobil contestat / necontestat	Alte observații
					neîmprejmuit		

## 5. OBSERVAȚII

Copie spre publicare

Inregistrare sistematică UAT Culciu

Sectorul Cadastral nr. 97

Anul realizării: 2022

CERTIFICAT

DE

AUTORIZARE

Seria RO-SM-F

Nr. 0025/25.11.2010

SZABO A. ANDREI

ALEXANDRU



## REGISTRUL CADASTRAL AL IMOBILELOR

Sector cadastral nr. 97

UAT Culciu

Zonă cooperativizată (Co)

## 1. DESCRIEREA IMOBILULUI

DATE TEREN										DATE CONSTRUCȚII						
Identificator teren	Adresa imobil	Nr. cadastral	Nr. CF	Suprafața măsurată	Intravilan/ extravilan (I/E)	Nr. top	Nr. tarla	Nr. parcelă	Categorie folosință	Suprafața parcelă	Identif. construcție	Cod grupă destinație	Suprafața construită	Nr. niveluri	Nr. CF	Constr. cu acte (DA/NU)
2171	judet SATU MARE, UAT Culciu, Cod postal 447119			7300	E	610/26	-	610/26	A	7300						

## 2. PROPRIETATEA / POSESIA

Titularul dreptului / posesiei			Data nașterii / CUI	Domiciliu / Sediul	Cota parte	Identif. entitate asociată	Cotă parte teren UI	Mod de dobândire	Act juridic			Observații privitoare la proprietar
Nume / Denumire	Inițiala tatălui	Prenume							Tip act	Nr. act / data	Emitent	
BORSOVSKY	M	VASILE	9999999999999	Neidentificat	1/1	2171		Lege	act administrativ	31-69183/16-03.1993	Com Jud Stab Dr Prop Terenurilor	

## 3. SARCINI / DEZMEMBRĂMINTE

Titular			Data nașterii / CUI	Domiciliu / Sediul	Tipul sarcinii sau al dezmembrămintelor dreptului de proprietate	Cotă parte	Identif. entitate asociată	Act juridic			Valoare ipotecă	Tip monedă
Nume / Denumire	Inițiala tatălui	Prenume						Tip act	Nr. act / data	Emitent		

## 4. NOTĂRI, PROCESE, INTERDICȚII

Tipul notării	Tip act	Nr. act / data	Emitent	Identificator entitate asociată	Imobil împrejmuit / neimprejmuit	Imobil contestat / necontestat	Alte observații
					neimprejmuit		

## 5. OBSERVAȚII

Copie spre publicare

Inregistrare sistematica UAT Culciu

Sectorul Cadastral nr. 97

Anul realizării: 2022





## REGISTRUL CADASTRAL AL IMOBILELOR

Sector cadastral nr. 97

UAT Culciu

Zonă cooperativizată (Co)

## 1. DESCRIEREA IMOBILULUI

DATE TEREN											DATE CONSTRUCȚII					
Identificator teren	Adresa imobil	Nr. cadastral	Nr. CF	Suprafața măsurată	Intravilan/ extravilan (I/E)	Nr. top	Nr. tarla	Nr. parcelă	Categorie folosință	Suprafața parcelă	Identif. construcție	Cod grupă destinație	Suprafața construită	Nr. niveluri	Nr. CF	Constr. cu acte (DA/NU)
2172	judet SATU MARE, UAT Culciu, Cod postal 447119	102504	74 N Lipau (IE 102504)	11600	E	610/27	-	610/27	A	11600						

## 2. PROPRIETATEA / POSESIA

Titularul dreptului / posesiei			Data nașterii / CUI	Domiciliu / Sediul	Cota parte	Identif. entitate asociată	Cotă parte teren UI	Mod de dobândire	Act juridic			Observații privitoare la proprietar
Nume / Denumire	Inițiala tatălui	Prenume							Tip act	Nr. act / data	Emitent	
VEMA AGROZOO SRL			27971617	judet SATU MARE, UAT Culciu, loc. Lipau nr. 66, Cod Postal 447122	1/1	2172		Convenție	act notarial	229/01.02.2019	Cristea Cristian	

## 3. SARCINI / DEZMEMBRĂMINTE

Titular			Data nașterii / CUI	Domiciliu / Sediul	Tipul sarcinii sau al dezmembrămintelor dreptului de proprietate	Cotă parte	Identif. entitate asociată	Act juridic			Valoare ipotecă	Tip monedă
Nume / Denumire	Inițiala tatălui	Prenume						Tip act	Nr. act / data	Emitent		

## 4. NOTĂRI, PROCESE, INTERDICȚII

Tipul notării	Tip act	Nr. act / data	Emitent	Identificator entitate asociată	Imobil împrejmuit / neîmprejmuit	Imobil contestat / necontestat	Alte observații
					neîmprejmuit		

## 5. OBSERVAȚII

Copie spre publicare

Inregistrare sistematică UAT Culciu

Sectorul Cadastral nr. 97

Anul realizării: 2022

AUTORIZARE

Seria RO-SM-F

Nr. 0025/25.11.2010

SZABO A. ANDREI

ALEXANDRU



## REGISTRUL CADASTRAL AL IMOBILELOR

Sector cadastral nr. 97

UAT Culciu

Zonă cooperativizată (Co)

## 1. DESCRIEREA IMOBILULUI

DATE TEREN											DATE CONSTRUCȚII					
Identificator teren	Adresa imobil	Nr. cadastral	Nr. CF	Suprafața măsurată	Intravilan/extravilan (I/E)	Nr. top	Nr. tarla	Nr. parcelă	Categorie folosință	Suprafața parcelă	Identif. construcție	Cod grupă destinație	Suprafața construită	Nr. niveluri	Nr. CF	Constr. cu acte (DA/NU)
2173	judet SATU MARE, UAT Culciu, Cod postal 447119	105765	48 N Lipau (IE 105765)	5800	E	610/28	-	610/28	A	5800						

## 2. PROPRIETATEA / POSESIA

Titularul dreptului / posesiei			Data nașterii / CUI	Domiciliu / Sediul	Cota parte	Identif. entitate asociată	Cotă parte teren UI	Mod de dobândire	Act juridic			Observații privitoare la proprietar
Nume / Denumire	Inițiala tatălui	Prenume							Tip act	Nr. act / data	Emitent	
BUDA		RADU GHEORGHE	9999999999999	Neidentificat	1/1	2173		Sucesiune	act notarial	88/24.02.2000	NP Candrea Iusco Carmen	

## 3. SARCINI / DEZMEMBRĂMINTE

Titular			Data nașterii / CUI	Domiciliu / Sediul	Tipul sarcinii sau al dezmembrămintelor dreptului de proprietate	Cotă parte	Identif. entitate asociată	Act juridic			Valoare ipotecă	Tip monedă
Nume / Denumire	Inițiala tatălui	Prenume						Tip act	Nr. act / data	Emitent		

## 4. NOTĂRI, PROCESE, INTERDICȚII

Tipul notării	Tip act	Nr. act / data	Emitent	Identificator entitate asociată	Imobil împrejmuit / neîmprejmuit	Imobil contestat / necontestat	Alte observații
					neîmprejmuit		

## 5. OBSERVAȚII

Copie spre publicare

Inregistrare sistematică UAT Culciu

Sectorul Cadastral nr. 97

Anul realizării: 2022



## REGISTRUL CADASTRAL AL IMOBILELOR

UAT Culciu

Zonă cooperativizată (Co)

Sector cadastral nr. 97

## 1. DESCRIEREA IMOBILULUI

DATE TEREN										DATE CONSTRUCȚII						
Identificator teren	Adresa imobil	Nr. cadastral	Nr. CF	Suprafața măsurată	Intravilan/extravilan (I/E)	Nr. top	Nr. tarla	Nr. parcelă	Categorie folosință	Suprafața parcelă	Identif. construcție	Cod grupă destinație	Suprafața construită	Nr. niveluri	Nr. CF	Constr. cu acte (DA/NU)
2174	Judet SATU MARE, UAT Culciu, Cod postal 447119	105456	318 N Culciu (IE 105456)	5800	E	610/29	-	610/29	A	5800						

## 2. PROPRIETATEA / POSESIA

Titularul dreptului / posesiei			Data nașterii / CUI	Domiciliu / Sediul	Cota parte	Identif. entitate asociată	Cotă parte teren UJ	Mod de dobândire	Act juridic			Observații privitoare la proprietar
Nume / Denumire	Inițiala tatălui	Prenume							Tip act	Nr. act / data	Emitent	
FERNEA	G	LUCRETIA	9999999999999	Neidentificat	1/1	2174		Lege	act administrativ	31-68140/11.04.1995	Com Jud Stab Dr Prop Terenurilor	nascuta in 1933

## 3. SARCINI / DEZMEMBRĂMINTE

Titular			Data nașterii / CUI	Domiciliu / Sediul	Tipul sarcinii sau al dezmembrămintelor dreptului de proprietate	Cotă parte	Identif. entitate asociată	Act juridic			Valoare ipotecă	Tip monedă
Nume / Denumire	Inițiala tatălui	Prenume						Tip act	Nr. act / data	Emitent		

## 4. NOTĂRI, PROCESE, INTERDICȚII

Tipul notării	Tip act	Nr. act / data	Emitent	Identificator entitate asociată	Imobil împrejmuit / neimprejmuit	Imobil contestat / necontestat	Alte observații
					neimprejmuit		

## 5. OBSERVAȚII

Copie spre publicare

Inregistrare sistematica UAT Culciu

Sectorul Cadastral nr. 97

Anul realizării: 2022



## REGISTRUL CADASTRAL AL IMOBILELOR

UAT Culciu

Zonă cooperativizată (Co)

Sector cadastral nr. 97

## 1. DESCRIEREA IMOBILULUI

DATE TEREN											DATE CONSTRUCȚII					
Identificator teren	Adresa imobil	Nr. cadastral	Nr. CF	Suprafața măsurată	Intravilan/ extravilan (I/E)	Nr. top	Nr. tarla	Nr. parcelă	Categorie folosință	Suprafața parcelă	Identif. construcție	Cod grupă destinație	Suprafața construită	Nr. niveluri	Nr. CF	Constr. cu acte (DA/NU)
2175	judet SATU MARE, UAT Culciu, Cod postal 447119			5800	E	610/30	-	610/30	A	5800						

## 2. PROPRIETATEA / POSESIA

Titularul dreptului / posesiei			Data nașterii / CUI	Domiciliu / Sediu	Cota parte	Identif. entitate asociată	Cotă parte teren UI	Mod de dobândire	Act juridic			Observații privitoare la proprietar
Nume / Denumire	Inițiala tatălui	Prenume							Tip act	Nr. act / data	Emitent	
CHERECHES	F	FLORE	99999999999999	Neidentificat	1/1	2175		Lege	act administrativ	31-68891/08.05.1995	Com Jud Stab Dr Prop Terenurilor	nascut in 1927

## 3. SARCINI / DEZMEMBRĂMINTE

Titular			Data nașterii / CUI	Domiciliu / Sediu	Tipul sarcinii sau al dezmembrămintelor dreptului de proprietate	Cotă parte	Identif. entitate asociată	Act juridic			Valoare ipotecă	Tip monedă
Nume / Denumire	Inițiala tatălui	Prenume						Tip act	Nr. act / data	Emitent		

## 4. NOTĂRI, PROCESE, INTERDICȚII

Tipul notării	Tip act	Nr. act / data	Emitent	Identificator entitate asociată	Imobil împrejmuit / neimprejmuit	Imobil contestat / necontestat	Alte observații
					neimprejmuit		


## 5. OBSERVAȚII

Copie spre publicare

Inregistrare sistematică UAT Culciu

Sectorul Cadastral nr. 97

Anul realizării: 2022



## REGISTRUL CADASTRAL AL IMOBILELOR

Sector cadastral nr. 97

UAT Culciu

Zonă cooperativizată (Co)

## 1. DESCRIEREA IMOBILULUI

DATE TEREN										DATE CONSTRUCȚII						
Identificator teren	Adresa imobil	Nr. cadastral	Nr. CF	Suprafața măsurată	Intravilan/ extravilan (I/E)	Nr. top	Nr. tarla	Nr. parcelă	Categorie folosință	Suprafața parcelă	Identif. construcție	Cod grupă destinație	Suprafața construită	Nr. niveluri	Nr. CF	Constr. cu acte (DA/NU)
2176	judet SATU MARE, UAT Culciu, Cod postal 447119	102399	102399	17400	E	610/31	-	610/31	A	17400						

## 2. PROPRIETATEA / POSESIA

Titularul dreptului / posesiei			Data nașterii / CUI	Domiciliu / Sediul	Cota parte	Identif. entitate asociată	Cotă parte teren UI	Mod de dobândire	Act juridic			Observații privitoare la proprietar
Nume / Denumire	Inițiala tatălui	Prenume							Tip act	Nr. act / data	Emitent	
CREDIT AGRICOLE BANK ROMANIA SA			8490099	judet BUCURESTI, UAT Bucuresti Sectorul 1, loc. Bucuresti Sectorul 1, str BERZEI nr 19, Cod Postal 010252		2176			act notarial	2687/10.09.2020	Botea Dumitru	
FERMA MARIA SRL			641021	judet BUCURESTI, UAT Bucuresti Sectorul 1, loc. Bucuresti Sectorul 1, str BERZEI nr 19, Cod Postal 010252	1/1	2176		Conventie	act notarial	1925/06.07.2017	Micu Laura Georgeta	

## 3. SARCINI / DEZMEMBRĂMINTE

Titular			Data nașterii / CUI	Domiciliu / Sediul	Tipul sarcinii sau al dezmembrămintelor dreptului de proprietate	Cotă parte	Identif. entitate asociată	Act juridic			Valoare ipotecă	Tip monedă	
Nume / Denumire	Inițiala tatălui	Prenume						Tip act	Nr. act / data	Emitent			
CREDIT AGRICOLE BANK ROMANIA SA			8490099	judet BUCURESTI, UAT Bucuresti Sectorul 1, loc. Bucuresti Sectorul 1, str BERZEI nr 19, Cod Postal 010252	IPOTECA		2176		act notarial	2687/10/09/2020	Botea Dumitru	2300000	EUR

## 4. NOTĂRI, PROCESE, INTERDICȚII

Tipul notării	Tip act	Nr. act / data	Emitent	Identificator entitate asociată	Imobil împrejmuit / neimprejmuit	Imobil contestat / necontestat	Alte observații
se noteaza interdicțiile de instrainare, construire, demolare, deteriorare, amenajare, inchiriere, dezmembrare, alipire, grevare cu sarcini servituti sau uzufruct	act notarial	2687/10.09.2020	Botea Dumitru	2176	neimprejmuit		

Copie spre publicare

## 5. OBSERVAȚII



Inregistrare sistematică UAT Culciu  
Sectorul Cadastral nr. 97  
Anul realizării: 2022

## REGISTRUL CADASTRAL AL IMOBILELOR

UAT Culciu

Zonă cooperativizată (Co)

Sector cadastral nr. 97

## 1. DESCRIEREA IMOBILULUI

DATE TEREN										DATE CONSTRUCȚII						
Identificator teren	Adresa imobil	Nr. cadastral	Nr. CF	Suprafața măsurată	Intravilan/ extravilan (I/E)	Nr. top	Nr. tarla	Nr. parcelă	Categorie folosință	Suprafața parcelă	Identif. construcție	Cod grupă destinație	Suprafața construită	Nr. niveluri	Nr. CF	Constr. cu acte (DA/NU)
2177	judet SATU MARE, UAT Culciu, Cod postal 447119	105764	94 N Lipau (IE 105764)	5800	E	610/22	-	610/22	A	5800						

## 2. PROPRIETATEA / POSESIA

Titularul dreptului / posesiei			Data nașterii / CUI	Domiciliu / Sediul	Cota parte	Identif. entitate asociată	Cotă parte teren UI	Mod de dobândire	Act juridic			Observații privitoare la proprietar
Nume / Denumire	Inițiala tatălui	Prenume							Tip act	Nr. act / data	Emitent	
BUDA		IOAN ROMULUS	9999999999999	Neidentificat	1/1	2177		Convenție	act notarial	423/19.02.2002	NP Candrea Iusco Carmen	

## 3. SARCINI / DEZMEMBRĂMINTE

Titular			Data nașterii / CUI	Domiciliu / Sediul	Tipul sarcinii sau al dezmembrămintelor dreptului de proprietate	Cotă parte	Identif. entitate asociată	Act juridic			Valoare ipotecă	Tip monedă
Nume / Denumire	Inițiala tatălui	Prenume						Tip act	Nr. act / data	Emitent		

## 4. NOTĂRI, PROCESE, INTERDICȚII

Tipul notării	Tip act	Nr. act / data	Emitent	Identificator entitate asociată	Imobil împrejmuit / neîmprejmuit	Imobil contestat / necontestat	Alte observații
					neîmprejmuit		

## 5. OBSERVAȚII

Copie spre publicare

Inregistrare sistematică UAT Culciu

Sectorul Cadastral nr. 97

Anul realizării: 2022

CERTIFICAT

DE

AUTORIZARE

Seria RO-SM-F

Nr. 0025/25.11.2010

SZABO A. ANDREI

ALEXANDRU



## REGISTRUL CADASTRAL AL IMOBILELOR

Sector cadastral nr. 97

UAT Culciu

Zonă cooperativizată (Co)

## 1. DESCRIEREA IMOBILULUI

DATE TEREN										DATE CONSTRUCȚII						
Identificator teren	Adresa imobil	Nr. cadastral	Nr. CF	Suprafața măsurată	Intravilan/ extravilan (I/E)	Nr. top	Nr. tarla	Nr. parcelă	Categorie folosință	Suprafața parcelă	Identif. construcție	Cod grupă destinație	Suprafața construită	Nr. niveluri	Nr. CF	Constr. cu acte (DA/NU)
2178	judet SATU MARE, UAT Culciu, Cod postal 447119			11600	E	610/33	-	610/33	A	11600						

## 2. PROPRIETATEA / POSESIA

Titularul dreptului / posesiei			Data nașterii / CUI	Domiciliu / Sediul	Cota parte	Identif. entitate asociată	Cotă parte teren UI	Mod de dobândire	Act juridic			Observații privitoare la proprietar
Nume / Denumire	Inițiala tatălui	Prenume							Tip act	Nr. act / data	Emitent	
POP	G	FLOARE	999999999999999	Neidentificat	1/1	2178		Lege	act administrativ	31-69040/07-01.1993	Com Jud Stab Dr Prop Terenurilor	

## 3. SARCINI / DEZMEMBRĂMINTE

Titular			Data nașterii / CUI	Domiciliu / Sediul	Tipul sarcinii sau al dezmembrămintelor dreptului de proprietate	Cotă parte	Identif. entitate asociată	Act juridic			Valoare ipotecă	Tip monedă
Nume / Denumire	Inițiala tatălui	Prenume						Tip act	Nr. act / data	Emitent		

## 4. NOTĂRI, PROCESE, INTERDICȚII

Tipul notării	Tip act	Nr. act / data	Emitent	Identificator entitate asociată	Imobil împrejmuit / neîmprejmuit	Imobil contestat / necontestat	Alte observații
					neîmprejmuit		

## 5. OBSERVAȚII

Copie spre publicare

Inregistrare sistematică UAT Culciu

Sectorul Cadastral nr. 97

Anul realizării: 2022



## REGISTRUL CADASTRAL AL IMOBILELOR

Sector cadastral nr. 97

UAT Culciu

Zonă cooperativizată (Co)

## 1. DESCRIEREA IMOBILULUI

DATE TEREN										DATE CONSTRUCȚII						
Identificator teren	Adresa imobil	Nr. cadastral	Nr. CF	Suprafața măsurată	Intravilan/ extravilan (I/E)	Nr. top	Nr. tarla	Nr. parcelă	Categorie folosință	Suprafața parcelă	Identif. construcție	Cod grupă destinație	Suprafața construită	Nr. niveluri	Nr. CF	Constr. cu acte (DA/NU)
2179	judet SATU MARE, UAT Culciu, Cod postal 447119			4300	E	610/34	-	610/34	A	4300						

## 2. PROPRIETATEA / POSESIA

Titularul dreptului / posesiei			Data nașterii / CUI	Domiciliu / Sediul	Cota parte	Identif. entitate asociată	Cotă parte teren UI	Mod de dobândire	Act juridic			Observații privitoare la proprietar
Nume / Denumire	Inițiala tatălui	Prenume							Tip act	Nr. act / data	Emitent	
RUS	D	CONSTANTIN	9999999999999	Neidentificat	1/1	2179		Lege	act administrativ	31-69141/02.02.1993	Com Jud Stab Dr Prop Terenurilor	

## 3. SARCINI / DEZMEMBRĂMINTE

Titular			Data nașterii / CUI	Domiciliu / Sediul	Tipul sarcinii sau al dezmembrămintelor dreptului de proprietate	Cotă parte	Identif. entitate asociată	Act juridic			Valoare ipotecă	Tip monedă
Nume / Denumire	Inițiala tatălui	Prenume						Tip act	Nr. act / data	Emitent		

## 4. NOTĂRI, PROCESE, INTERDICȚII

Tipul notării	Tip act	Nr. act / data	Emitent	Identificator entitate asociată	Imobil împrejmuit / neîmprejmuit	Imobil contestat / necontestat	Alte observații
					neîmprejmuit		

## 5. OBSERVAȚII

Copie spre publicare

Inregistrare sistematică UAT Culciu





## REGISTRUL CADASTRAL AL IMOBILELOR

UAT Culciu

Zonă cooperativizată (Co)

Sector cadastral nr. 97

## 1. DESCRIEREA IMOBILULUI

DATE TEREN										DATE CONSTRUCȚII						
Identificator teren	Adresa imobil	Nr. cadastral	Nr. CF	Suprafața măsurată	Intravilan/ extravilan (I/E)	Nr. top	Nr. tarla	Nr. parcelă	Categorie folosință	Suprafața parcelă	Identif. construcție	Cod grupă destinație	Suprafața construită	Nr. niveluri	Nr. CF	Constr. cu acte (DA/NU)
2180	judet SATU MARE, UAT Culciu, Cod postal 447119	109563	109563	4300	E	610/35	-	610/35	A	4300						

## 2. PROPRIETATEA / POSESIA

Titularul dreptului / posesiei			Data nașterii / CUI	Domiciliu / Sediul	Cota parte	Identif. entitate asociată	Cotă parte teren UI	Mod de dobândire	Act juridic			Observații privitoare la proprietar
Nume / Denumire	Inițiala tatălui	Prenume							Tip act	Nr. act / data	Emitent	
SOPONAR	G	GHEORGHE-DUMITRU	01.08.1952	judet SATU MARE, UAT Satu Mare, loc. Satu Mare, str Brasov, Cod Postal 440222, bloc UX9, ap. 6	1/1	2180		Lege	act administrativ	31 - 141063/16.07.1996	Com Jud Stab Dr Prop Terenurilor	nascut 1952

## 3. SARCINI / DEZMEMBRĂMINTE

Titular			Data nașterii / CUI	Domiciliu / Sediul	Tipul sarcinii sau al dezmembrămintelor dreptului de proprietate	Cotă parte	Identif. entitate asociată	Act juridic			Valoare ipotecă	Tip monedă
Nume / Denumire	Inițiala tatălui	Prenume						Tip act	Nr. act / data	Emitent		

## 4. NOTĂRI, PROCESE, INTERDICȚII

Tipul notării	Tip act	Nr. act / data	Emitent	Identificator entitate asociată	Imobil împrejmuit / neîmprejmuit	Imobil contestat / necontestat	Alte observații
					neîmprejmuit		

## 5. OBSERVAȚII

Copie spre publicare

Inregistrare sistematică UAT Culciu

Sectorul Cadastral nr. 97

Anul realizării: 2022



## REGISTRUL CADASTRAL AL IMOBILELOR

Sector cadastral nr. 97

UAT Culciu

Zonă cooperativizată (Co)

## 1. DESCRIEREA IMOBILULUI

DATE TEREN										DATE CONSTRUCȚII						
Identificator teren	Adresa imobil	Nr. cadastral	Nr. CF	Suprafața măsurată	Intravilan/ extravilan (I/E)	Nr. top	Nr. tarla	Nr. parcelă	Categorie folosință	Suprafața parcelă	Identif. construcție	Cod grupă destinație	Suprafața construită	Nr. niveluri	Nr. CF	Constr. cu acte (DA/NU)
2181	judet SATU MARE, UAT Culciu, Cod postal 447119	102610	129 N Lipau (IE 102610)	8600	E	610/36	-	610/36	A	8600						

## 2. PROPRIETATEA / POSESIA

Titularul dreptului / posesiei			Data nașterii / CUI	Domiciliu / Sediu	Cota parte	Identif. entitate asociată	Cotă parte teren UI	Mod de dobândire	Act juridic			Observații privitoare la proprietar
Nume / Denumire	Inițiala tatălui	Prenume							Tip act	Nr. act / data	Emitent	
CRAINIC		MELANIA-FLOARE	12.02.1968	judet SATU MARE, UAT Satu Mare, loc. Satu Mare, b-dul SANATATII, Cod Postal 440182, bloc K23, ap. 1	1/2	2181		Conventie	act notarial	1492/08.08.2019	Cristea Cristian	
CRAINIC		MELANIA-FLOARE	12.02.1968	judet SATU MARE, UAT Satu Mare, loc. Satu Mare, b-dul SANATATII, Cod Postal 440182, bloc K23, ap. 1	1/2	2181		Sucesiune	act notarial	64/24.07.2019	Cristea Cristian	

## 3. SARCINI / DEZMEMBRĂMINTE

Titular			Data nașterii / CUI	Domiciliu / Sediu	Tipul sarcinii sau al dezmembrămintelor dreptului de proprietate	Cotă parte	Identif. entitate asociată	Act juridic			Valoare ipotecă	Tip monedă
Nume / Denumire	Inițiala tatălui	Prenume						Tip act	Nr. act / data	Emitent		

## 4. NOTĂRI, PROCESE, INTERDICȚII

Tipul notării	Tip act	Nr. act / data	Emitent	Identificator entitate asociată	Imobil împrejmuit / neîmprejmuit	Imobil contestat / necontestat	Alte observații
					neîmprejmuit		

## 5. OBSERVAȚII

Copie spre publicare



## REGISTRUL CADASTRAL AL IMOBILELOR

Sector cadastral nr. 97

UAT Culciu

Zonă cooperativizată (Co)

## 1. DESCRIEREA IMOBILULUI

DATE TEREN											DATE CONSTRUCȚII					
Identificator teren	Adresa imobil	Nr. cadastral	Nr. CF	Suprafața măsurată	Intravilan/extravilan (I/E)	Nr. top	Nr. tarța	Nr. parcelă	Categorie folosință	Suprafața parcelă	Identif. construcție	Cod grupă destinație	Suprafața construită	Nr. niveluri	Nr. CF	Constr. cu acte (DA/NU)
2182	judet SATU MARE, UAT Culciu, Cod postal 447119			5800	E	610/37	-	610/37	A	5800						

## 2. PROPRIETATEA / POSESIA

Titularul dreptului / posesiei			Data nașterii / CUI	Domiciliu / Sediul	Cota parte	Identif. entitate asociată	Cotă parte teren UI	Mod de dobândire	Act juridic			Observații privitoare la proprietar
Nume / Denumire	Inițiala tatălui	Prenume							Tip act	Nr. act / data	Emitent	
BRETAN	G	FLORENTINA	9999999999999	Neidentificat	1/1	2182		Lege	act administrativ	31-67852/25.10.1994	Com Jud Stab Dr Prop Terenurilor	nascuta in 1908

## 3. SARCINI / DEZMEMBRĂMINTE

Titular			Data nașterii / CUI	Domiciliu / Sediul	Tipul sarcinii sau al dezmembrămintelor dreptului de proprietate	Cotă parte	Identif. entitate asociată	Act juridic			Valoare ipotecă	Tip monedă
Nume / Denumire	Inițiala tatălui	Prenume						Tip act	Nr. act / data	Emitent		

## 4. NOTĂRI, PROCESE, INTERDICȚII

Tipul notării	Tip act	Nr. act / data	Emitent	Identificator entitate asociată	Imobil împrejmuit / neîmprejmuit	Imobil contestat / necontestat	Alte observații
					neîmprejmuit		

## 5. OBSERVAȚII

Copie spre publicare

Inregistrare sistematica UAT Culciu  
Sectorul Cadastral nr. 97  
Anul realizarii: 2022



## REGISTRUL CADASTRAL AL IMOBILELOR

Sector cadastral nr. 97

UAT Culciu

Zonă cooperativizată (Co)

## 1. DESCRIEREA IMOBILULUI

DATE TEREN											DATE CONSTRUCȚII					
Identificator teren	Adresa imobil	Nr. cadastral	Nr. CF	Suprafața măsurată	Intravilan/extravilan (I/E)	Nr. top	Nr. tarla	Nr. parcelă	Categorie folosință	Suprafața parcelă	Identif. construcție	Cod grupă destinație	Suprafața construită	Nr. niveluri	Nr. CF	Constr. cu acte (DA/NU)
2183	Judet SATU MARE, UAT Culciu, Cod postal 447119			17400	E	610/38	-	610/38	A	17400						

## 2. PROPRIETATEA / POSESIA

Titularul dreptului / posesiei			Data nașterii / CUI	Domiciliu / Sediul	Cota parte	Identif. entitate asociată	Cotă parte teren UI	Mod de dobândire	Act juridic			Observații privitoare la proprietar
Nume / Denumire	Inițiala tatălui	Prenume							Tip act	Nr. act / data	Emitent	
PINZES	V	VASILE	9999999999999	Neidentificat	1/1	2183		Lege	act administrativ	31-69018/07-01.1993	Com Jud Stab Dr Prop Terenurilor	

## 3. SARCINI / DEZMEMBRĂMINTE

Titular			Data nașterii / CUI	Domiciliu / Sediul	Tipul sarcinii sau al dezmembrămintelor dreptului de proprietate	Cotă parte	Identif. entitate asociată	Act juridic			Valoare ipotecă	Tip monedă
Nume / Denumire	Inițiala tatălui	Prenume						Tip act	Nr. act / data	Emitent		

## 4. NOTĂRI, PROCESE, INTERDICȚII

Tipul notării	Tip act	Nr. act / data	Emitent	Identificator entitate asociată	Imobil împrejmuit / neîmprejmuit	Imobil contestat / necontestat	Alte observații
					neîmprejmuit		

## 5. OBSERVAȚII

Copie spre publicare

Înregistrare sistematică UAT Culciu

Sectorul Cadastral nr. 97

Anul realizării: 2022

SZLANDDRAWING  
S.R.L.

CLASA III

H. H. H.

## REGISTRUL CADASTRAL AL IMOBILELOR

Sector cadastral nr. 97

UAT Culciu

Zonă cooperativizată (Co)

## 1. DESCRIEREA IMOBILULUI

DATE TEREN											DATE CONSTRUCȚII					
Identificator teren	Adresa imobil	Nr. cadastral	Nr. CF	Suprafața măsurată	Intravilan/ extravilan (I/E)	Nr. top	Nr. tarla	Nr. parcelă	Categorie folosință	Suprafața parcelă	Identif. construcție	Cod grupă destinație	Suprafața construită	Nr. niveluri	Nr. CF	Constr. cu acte (DA/NU)
2184	judet SATU MARE, UAT Culciu, Cod postal 447119 (sat Lipau)	100994	100994	10000	E	610/39	-	610/39	A	10000						

## 2. PROPRIETATEA / POSESIA

Titularul dreptului / posesiei			Data nașterii / CUI	Domiciliu / Sediul	Cota parte	Identif. entitate asociată	Cotă parte teren UI	Mod de dobândire	Act juridic			Observații privitoare la proprietar
Nume / Denumire	Inițiala tatălui	Prenume							Tip act	Nr. act / data	Emitent	
CHILINTAN		V FELICIAN	9999999999999	Neidentificat	1/1	2184		Lege	act administrativ	31-141128/2 4.02.1999	Com Jud Stab Dr Prop Terenurilor	nascut in 1952

## 3. SARCINI / DEZMEMBRĂMINTE

Titular			Data nașterii / CUI	Domiciliu / Sediul	Tipul sarcinii sau al dezmembrămintelor dreptului de proprietate	Cotă parte	Identif. entitate asociată	Act juridic			Valoare ipotecă	Tip monedă
Nume / Denumire	Inițiala tatălui	Prenume						Tip act	Nr. act / data	Emitent		

## 4. NOTĂRI, PROCESE, INTERDICȚII

Tipul notării	Tip act	Nr. act / data	Emitent	Identificator entitate asociată	Imobil împrejmuit / neîmprejmuit	Imobil contestat / necontestat	Alte observații
					neîmprejmuit		

## 5. OBSERVAȚII

Copie spre publicare

Inregistrare sistematică UAT Culciu

Sectorul Cadastral nr. 97

Anul realizării: 2022



*[Handwritten signature]*

## REGISTRUL CADASTRAL AL IMOBILELOR

UAT Culciu

Zonă cooperativizată (Co)

Sector cadastral nr. 97

## 1. DESCRIEREA IMOBILULUI

DATE TEREN										DATE CONSTRUCȚII						
Identificator teren	Adresa imobil	Nr. cadastral	Nr. CF	Suprafața măsurată	Intravilan/ extravilan (I/E)	Nr. top	Nr. tarla	Nr. parcelă	Categorie folosință	Suprafața parcelă	Identif. construcție	Cod grupă destinație	Suprafața construită	Nr. niveluri	Nr. CF	Constr. cu acte (DA/NU)
2185	judet SATU MARE, UAT Culciu, Cod postal 447119	103937	144 N Lipau (IE 103937)	2100	E	610/42	-	610/42	A	2100						

## 2. PROPRIETATEA / POSESIA

Titularul dreptului / posesiei			Data nașterii / CU	Domiciliu / Sediu	Cota parte	Identif. entitate asociată	Cotă parte teren UI	Mod de dobândire	Act juridic			Observații privitoare la proprietar
Nume / Denumire	Inițiala tatălui	Prenume							Tip act	Nr. act / data	Emitent	
CHILINTAN		RARES - BOGDAN	29.07.1989	judet SATU MARE, UAT Satu Mare, loc. Satu Mare, str ALEXANDRU ODOBESCU nr 19F, Cod Postal 440069, ap. 36	1/1	2185		Conventie	act notarial	1900/11.06.2019	CODREAN Adina Gheorghina	necasatorit, bun propriu

## 3. SARCINI / DEZMEMBRĂMINTE

Titular			Data nașterii / CU	Domiciliu / Sediu	Tipul sarcinii sau al dezmembrămintelor dreptului de proprietate	Cotă parte	Identif. entitate asociată	Act juridic			Valoare ipotecă	Tip monedă
Nume / Denumire	Inițiala tatălui	Prenume						Tip act	Nr. act / data	Emitent		

## 4. NOTĂRI, PROCESE, INTERDICȚII

Tipul notării	Tip act	Nr. act / data	Emitent	Identificator entitate asociată	Imobil împrejmuit / neîmprejmuit	Imobil contestat / necontestat	Alte observații
					neîmprejmuit		

## 5. OBSERVAȚII

Copie spre publicare

Inregistrare sistematica UAT Culciu

Sectorul Cadastral nr. 97

Anul realizării: 2022

CERTIFICAT  
DE  
AUTORIZARE  
Seria RO-SM-F  
Nr. 0025/25.11.2010  
SZABO A. ANDREI  
ALEXANDRU



## REGISTRUL CADASTRAL AL IMOBILELOR

Sector cadastral nr. 97

UAT Culciu

Zonă cooperativizată (Co)

## 1. DESCRIEREA IMOBILULUI

DATE TEREN										DATE CONSTRUCȚII						
Identificator teren	Adresa imobil	Nr. cadastral	Nr. CF	Suprafața măsurată	Intravilan/ extravilan (I/E)	Nr. top	Nr. tarla	Nr. parcelă	Categorie folosință	Suprafața parcelă	Identif. construcție	Cod grupă destinație	Suprafața construită	Nr. niveluri	Nr. CF	Constr. cu acte (DA/NU)
2186	judet SATU MARE, UAT Culciu, Cod postal 447119	105646	167 N Lipau (IE 105646)	2200	E	610/43	-	610/43	A	2200						

## 2. PROPRIETATEA / POSESIA

Titularul dreptului / posesiei			Data nașterii / CUI	Domiciliu / Sediu	Cota parte	Identif. entitate asociată	Cotă parte teren UI	Mod de dobândire	Act juridic			Observații privitoare la proprietar
Nume / Denumire	Inițiala tatălui	Prenume							Tip act	Nr. act / data	Emitent	
NAGY		MIKLOS	9999999999999	Neidentificat	1/1	2186		Lege	act administrativ	31-67846/23.09.1994	Com Jud Stab Dr Prop Terenurilor	nascut in 1942

## 3. SARCINI / DEZMEMBRĂMINTE

Titular			Data nașterii / CUI	Domiciliu / Sediu	Tipul sarcinii sau al dezmembrămintelor dreptului de proprietate	Cotă parte	Identif. entitate asociată	Act juridic			Valoare ipotecă	Tip monedă
Nume / Denumire	Inițiala tatălui	Prenume						Tip act	Nr. act / data	Emitent		

## 4. NOTĂRI, PROCESE, INTERDICȚII

Tipul notării	Tip act	Nr. act / data	Emitent	Identificator entitate asociată	Imobil împrejmuit / neîmprejmuit	Imobil contestat / necontestat	Alte observații
					neîmprejmuit		

## 5. OBSERVAȚII

Copie spre publicare

Inregistrare sistematica UAT Culciu

Sectorul Cadastral nr. 97

Anul realizării: 2022



## REGISTRUL CADASTRAL AL IMOBILELOR

UAT Culciu

Zonă cooperativizată (Co)

Sector cadastral nr. 97

## 1. DESCRIEREA IMOBILULUI

DATE TEREN										DATE CONSTRUCȚII						
Identificator teren	Adresa imobil	Nr. cadastral	Nr. CF	Suprafața măsurată	Intravilan/extravilan (I/E)	Nr. top	Nr. tarla	Nr. parcelă	Categorie folosință	Suprafața parcelă	Identif. construcție	Cod grupă destinație	Suprafața construită	Nr. niveluri	Nr. CF	Constr. cu acte (DA/NU)
2187	judet SATU MARE, UAT Culciu, Cod postal 447119			617	E	610/44	-	610/44	A	617						

## 2. PROPRIETATEA / POSESIA

Titularul dreptului / posesiei			Data nașterii / CUI	Domiciliu / Sediul	Cota parte	Identif. entitate asociată	Cotă parte teren UI	Mod de dobândire	Act juridic			Observații privitoare la proprietar
Nume / Denumire	Inițiala tatălui	Prenume							Tip act	Nr. act / data	Emitent	
UAT CULCIU			3897041	judet SATU MARE, UAT Culciu, loc. Culciu Mare, Cod Postal 447119	1/1	2187		Lege	act normativ	7/13.03.1996	Parlament	

## 3. SARCINI / DEZMEMBRĂMINTE

Titular			Data nașterii / CUI	Domiciliu / Sediul	Tipul sarcinii sau al dezmembrămintelor dreptului de proprietate	Cotă parte	Identif. entitate asociată	Act juridic			Valoare ipotecă	Tip monedă
Nume / Denumire	Inițiala tatălui	Prenume						Tip act	Nr. act / data	Emitent		

## 4. NOTĂRI, PROCESE, INTERDICȚII

Tipul notării	Tip act	Nr. act / data	Emitent	Identificator entitate asociată	Imobil împrejmuit / neîmprejmuit	Imobil contestat / necontestat	Alte observații
					neîmprejmuit		

## 5. OBSERVAȚII

Copie spre publicare

Inregistrare sistematică UAT Culciu

Sectorul Cadastral nr. 97

Anul realizării: 2022



*G. Falea*



## REGISTRUL CADASTRAL AL IMOBILELOR

Sector cadastral nr. 97

UAT Culciu

Zonă cooperativizată (Co)

## 1. DESCRIEREA IMOBILULUI

DATE TEREN											DATE CONSTRUCȚII					
Identificator teren	Adresa imobil	Nr. cadastral	Nr. CF	Suprafața măsurată	Intravilan/ extravilan (I/E)	Nr. top	Nr. tarla	Nr. parcelă	Categorie folosință	Suprafața parcelă	Identif. construcție	Cod grupă destinație	Suprafața construită	Nr. niveluri	Nr. CF	Constr. cu acte (DA/NU)
2188	judet SATU MARE, UAT Culciu, Cod postal 447119			5391	E	606	-	606	CC	2582						
					E	608	-	608	CC	2809						

## 2. PROPRIETATEA / POSESIA

Titularul dreptului / posesiei			Data nașterii / CUI	Domiciliu / Sediu	Cota parte	Identif. entitate asociată	Cotă parte teren UI	Mod de dobândire	Act juridic			Observații privitoare la proprietar
Nume / Denumire	Inițiala tatălui	Prenume							Tip act	Nr. act / data	Emitent	
UAT CULCIU			3897041	judet SATU MARE, UAT Culciu, loc. Culciu Mare, Cod Postal 447119	1/1	2188		Lege	act normativ	7/13.03.1996	Parlamentul Romaniei	

## 3. SARCINI / DEZMEMBRĂMINTE

Titular			Data nașterii / CUI	Domiciliu / Sediu	Tipul sarcinii sau al dezmembrămintelor dreptului de proprietate	Cotă parte	Identif. entitate asociată	Act juridic			Valoare ipotecă	Tip monedă
Nume / Denumire	Inițiala tatălui	Prenume						Tip act	Nr. act / data	Emitent		

## 4. NOTĂRI, PROCESE, INTERDICȚII

Tipul notării	Tip act	Nr. act / data	Emitent	Identificator entitate asociată	Imobil împrejmuit / neîmprejmuit	Imobil contestat / necontestat	Alte observații
					neîmprejmuit		

## 5. OBSERVAȚII

Copie spre publicare

Inregistrare sistematică UAT Culciu

Sectorul Cadastral nr. 97

Anul realizării: 2022



CLASA III

*Halto*

## REGISTRUL CADASTRAL AL IMOBILELOR

UAT Culciu

Zonă cooperativizată (Co)

Sector cadastral nr. 97

## 1. DESCRIEREA IMOBILULUI

DATE TEREN										DATE CONSTRUCȚII						
Identificator teren	Adresa imobil	Nr. cadastral	Nr. CF	Suprafața măsurată	Intravilan/ extravilan (I/E)	Nr. top	Nr. tarla	Nr. parcelă	Categorie folosință	Suprafața parcelă	Identif. construcție	Cod grupă destinație	Suprafața construită	Nr. niveluri	Nr. CF	Constr. cu acte (DA/NU)
2189	judet SATU MARE, UAT Culciu, Cod postal 447119	100061	100061	18	E		-	-	CC	18	C1	CIE	18	1		DA

## 2. PROPRIETATEA / POSESIA

Titularul dreptului / posesiei			Data nașterii / CUI	Domiciliu / Sediu	Cota parte	Identif. entitate asociată	Cotă parte teren UI	Mod de dobândire	Act juridic			Observații privitoare la proprietar
Nume / Denumire	Inițiala tatălui	Prenume							Tip act	Nr. act / data	Emitent	
STATUL ROMAN			9999999999999	Jud: BUCURESTI, Strada: Gen. Gheorghe Magheru, Nr: 3	1/1	2189		Lege	act normativ	Legea 13/23.01.2007	Parlamentul Romaniei	
STATUL ROMAN			9999999999999	Jud: BUCURESTI, Strada: Gen. Gheorghe Magheru, Nr: 3	1/1	2189-C1		Lege	act normativ	Legea 13/23.01.2007	Parlamentul Romaniei	

## 3. SARCINI / DEZMEMBRĂMINTE

Titular			Data nașterii / CUI	Domiciliu / Sediu	Tipul sarcinii sau al dezmembrămintelor dreptului de proprietate	Cotă parte	Identif. entitate asociată	Act juridic			Valoare ipotecă	Tip monedă
Nume / Denumire	Inițiala tatălui	Prenume						Tip act	Nr. act / data	Emitent		
COMPANIA NATIONALA DE TRANSPORT AL ENERGIEI ELECTRICE TRANSELECTRI			9999999999999	judet , UAT , loc.	CONCESIUNE		2189 2189-C1	act administrativ	Contract de concesiune nr. 1/29/06/2004	Ministerul Economiei si Comertului		

## 4. NOTĂRI, PROCESE, INTERDICȚII

Tipul notării	Tip act	Nr. act / data	Emitent	Identificator entitate asociată	Imobil împrejmuit / neîmprejmuit	Imobil contestat / necontestat	Alte observații
					neîmprejmuit		

## 5. OBSERVAȚII

Copie spre publicare



## REGISTRUL CADASTRAL AL IMOBILELOR

UAT Culciu

Zonă cooperativizată (Co)

Sector cadastral nr. 97

## 1. DESCRIEREA IMOBILULUI

DATE TEREN										DATE CONSTRUCȚII						
Identificator teren	Adresa imobil	Nr. cadastral	Nr. CF	Suprafața măsurată	Intravilan/ extravilan (I/E)	Nr. top	Nr. tarla	Nr. parcelă	Categorie folosință	Suprafața parcelă	Identif. construcție	Cod grupă destinație	Suprafața construită	Nr. niveluri	Nr. CF	Constr. cu acte (DA/NU)
2190	judet SATU MARE, UAT Culciu, Cod postal 447119			1430	E	607/4	-	607/4	A	1430						

## 2. PROPRIETATEA / POSESIA

Titularul dreptului / posesiei			Data nașterii / CUI	Domiciliu / Sediul	Cota parte	Identif. entitate asociată	Cotă parte teren UI	Mod de dobândire	Act juridic			Observații privitoare la proprietar
Nume / Denumire	Inițiala tatălui	Prenume							Tip act	Nr. act / data	Emitent	
UAT CULCIU			3897041	judet SATU MARE, UAT Culciu, loc. Culciu Mare, Cod Postal 447119	1/1	2190		Lege	act normativ	7/13.03.1996	Parlamentul Romaniei	

## 3. SARCINI / DEZMEMBRĂMINTE

Titular			Data nașterii / CUI	Domiciliu / Sediul	Tipul sarcinii sau al dezmembrămintelor dreptului de proprietate	Cotă parte	Identif. entitate asociată	Act juridic			Valoare ipotecă	Tip monedă
Nume / Denumire	Inițiala tatălui	Prenume						Tip act	Nr. act / data	Emitent		

## 4. NOTĂRI, PROCESE, INTERDICȚII

Tipul notării	Tip act	Nr. act / data	Emitent	Identificator entitate asociată	Imobil împrejmuit / neîmprejmuit	Imobil contestat / necontestat	Alte observații
					neîmprejmuit		

## 5. OBSERVAȚII

Copie spre publicare

Inregistrare sistematică UAT Culciu

Sectorul Cadastral nr. 97

Anul realizării: 2022



*G. H. H.*

## REGISTRUL CADASTRAL AL IMOBILELOR

Sector cadastral nr. 97

UAT Culciu

Zonă cooperativizată (Co)

## 1. DESCRIEREA IMOBILULUI

DATE TEREN											DATE CONSTRUCȚII					
Identificator teren	Adresa imobil	Nr. cadastral	Nr. CF	Suprafața măsurată	Intravilan/extravilan (I/E)	Nr. top	Nr. tarla	Nr. parcelă	Categorie folosință	Suprafața parcelă	Identif. construcție	Cod grupă destinație	Suprafața construită	Nr. niveluri	Nr. CF	Constr. cu acte (DA/NU)
2191	Judet SATU MARE, UAT Culciu, Cod postal 447119	102269	147 N Lipau (IE 102269)	26800	E	607/3	-	607/3	A	26800						

## 2. PROPRIETATEA / POSESIA

Titularul dreptului / posesiei			Data nașterii / CUI	Domiciliu / Sediul	Cota parte	Identif. entitate asociată	Cotă parte teren UI	Mod de dobândire	Act juridic			Observații privitoare la proprietar
Nume / Denumire	Inițiala tatălui	Prenume							Tip act	Nr. act / data	Emitent	
DENNDORFER		MARTA SIMONA	9999999999999	Neidentificat	1/2	2191		Convenție	act notarial	3575/05.08.2016	HOLBACH ANNA-MARIA	necesaritorita bun propriu
STINGU		IOANA ANDREA	9999999999999	Neidentificat	1/2	2191		Lege	act administrativ	31-7282/13.1.2002	Com Jud Stab Dr Prop Terenurilor	

## 3. SARCINI / DEZMEMBRĂMINTE

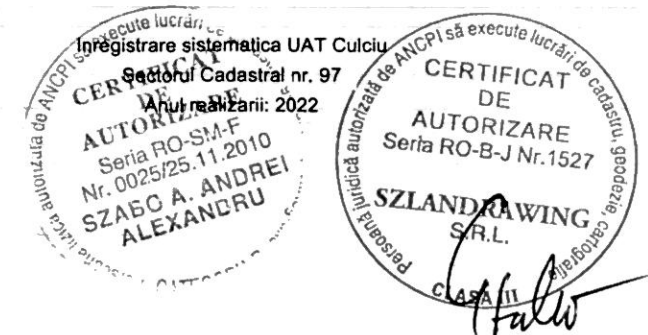
Titular			Data nașterii / CUI	Domiciliu / Sediul	Tipul sarcinii sau al dezmembrămintelor dreptului de proprietate	Cotă parte	Identif. entitate asociată	Act juridic			Valoare ipotecă	Tip monedă
Nume / Denumire	Inițiala tatălui	Prenume						Tip act	Nr. act / data	Emitent		

## 4. NOTĂRI, PROCESE, INTERDICȚII

Tipul notării	Tip act	Nr. act / data	Emitent	Identificator entitate asociată	Imobil împrejmuit / neîmprejmuit	Imobil contestat / necontestat	Alte observații
					neîmprejmuit		

## 5. OBSERVAȚII

Copie spre publicare



## REGISTRUL CADASTRAL AL IMOBILELOR

Sector cadastral nr. 97

UAT Culciu

Zonă cooperativizată (Co)

## 1. DESCRIEREA IMOBILULUI

DATE TEREN										DATE CONSTRUCȚII						
Identificator teren	Adresa imobil	Nr. cadastral	Nr. CF	Suprafața măsurată	Intravilan/ extravilan (I/E)	Nr. top	Nr. tarla	Nr. parcelă	Categorie folosință	Suprafața parcelă	Identif. construcție	Cod grupă destinație	Suprafața construită	Nr. niveluri	Nr. CF	Constr. cu acte (DA/NU)
2192	judet SATU MARE, UAT Culciu, Cod postal 447119	102263	148 N Lipau (IE 102263)	100000	E	607/2	-	607/2	A	100000						

## 2. PROPRIETATEA / POSESIA

Titularul dreptului / posesiei			Data nașterii / CUI	Domiciliu / Sediu	Cota parte	Identif. entitate asociată	Cotă parte teren UI	Mod de dobândire	Act juridic			Observații privitoare la proprietar
Nume / Denumire	Inițiala tatălui	Prenume							Tip act	Nr. act / data	Emitent	
DENNENDORFER		MARTA SIMONA	9999999999999	Neidentificat	1/2	2192		Convenție	act notarial	3575/05.08.2016	HOLBACH ANNA-MARIA	necasatorita, bun propriu
STINGU		IOANA ANDREA	9999999999999	Neidentificat	1/2	2192		Lege	act administrativ	31-1413888/18.03.2003	Com Jud Stab Dr Prop Terenurilor	

## 3. SARCINI / DEZMEMBRĂMINTE

Titular			Data nașterii / CUI	Domiciliu / Sediu	Tipul sarcinii sau al dezmembrămintelor dreptului de proprietate	Cotă parte	Identif. entitate asociată	Act juridic			Valoare ipotecă	Tip monedă
Nume / Denumire	Inițiala tatălui	Prenume						Tip act	Nr. act / data	Emitent		

## 4. NOTĂRI, PROCESE, INTERDICȚII

Tipul notării	Tip act	Nr. act / data	Emitent	Identificator entitate asociată	Imobil împrejmuit / neîmprejmuit	Imobil contestat / necontestat	Alte observații
					neîmprejmuit		

## 5. OBSERVAȚII

Copie spre publicare



## REGISTRUL CADASTRAL AL IMOBILELOR

Sector cadastral nr. 97

UAT Culciu

Zonă cooperativizată (Co)

## 1. DESCRIEREA IMOBILULUI

DATE TEREN											DATE CONSTRUCȚII					
Identificator teren	Adresa imobil	Nr. cadastral	Nr. CF	Suprafața măsurată	Intravilan/ extravilan (I/E)	Nr. top	Nr. tarța	Nr. parcelă	Categorie folosință	Suprafața parcelă	Identif. construcție	Cod grupă destinație	Suprafața construită	Nr. niveluri	Nr. CF	Constr. cu acte (DA/NU)
2193	judet SATU MARE, UAT Culciu, Cod postal 447119	101828	8 N Lipau (IE 101828)	100000	E	607/1	-	607/1	A	100000						

## 2. PROPRIETATEA / POSESIA

Titularul dreptului / posesiei			Data nașterii / CUI	Domiciliu / Sediul	Cota parte	Identif. entitate asociată	Cotă parte teren UI	Mod de dobândire	Act juridic			Observații privitoare la proprietar
Nume / Denumire	Inițiala tatălui	Prenume							Tip act	Nr. act / data	Emitent	
CRISTEA		CRISTIAN	24.10.1978	judet SATU MARE, UAT Satu Mare, loc. Satu Mare, str MIHAI VITEAZU nr 20/A, Cod Postal 440114, ap. B7	1/1	2193		Convenție	act notarial	276/05.02.2020	CODREAN Adina Gheorghina	casatorit cu
CRISTEA		ROXANA-SILVIA	06.06.1979	judet SATU MARE, UAT Satu Mare, loc. Satu Mare, str Mihai Vitezu nr 20/A, Cod Postal 440114, ap. B7				Convenție	act notarial	276/05.02.2020	CODREAN Adina Gheorghina	bun comun

## 3. SARCINI / DEZMEMBRĂMINTE


Titular			Data nașterii / CUI	Domiciliu / Sediul	Tipul sarcinii sau al dezmembrămintelor dreptului de proprietate	Cotă parte	Identif. entitate asociată	Act juridic			Valoare ipotecă	Tip monedă
Nume / Denumire	Inițiala tatălui	Prenume						Tip act	Nr. act / data	Emitent		

## 4. NOTĂRI, PROCESE, INTERDICȚII

Tipul notării	Tip act	Nr. act / data	Emitent	Identificator entitate asociată	Imobil împrejmuit / neîmprejmuit	Imobil contestat / necontestat	Alte observații
					neîmprejmuit		

## 5. OBSERVAȚII

Copie spre publicare



## REGISTRUL CADASTRAL AL IMOBILELOR

Sector cadastral nr. 97

UAT Culciu

Zonă cooperativizată (Co)

## 1. DESCRIEREA IMOBILULUI

DATE TEREN										DATE CONSTRUCȚII						
Identificator teren	Adresa imobil	Nr. cadastral	Nr. CF	Suprafața măsurată	Intravilan/ extravilan (I/E)	Nr. top	Nr. tarla	Nr. parcelă	Categorie folosință	Suprafața parcelă	Identif. construcție	Cod grupă destinație	Suprafața construită	Nr. niveluri	Nr. CF	Constr. cu acte (DA/NU)
2194	judet SATU MARE, UAT Culciu, Cod postal 447119			1329	E	616/85	-	616/85	A	1329						

## 2. PROPRIETATEA / POSESIA

Titularul dreptului / posesiei			Data nașterii / CUI	Domiciliu / Sediu	Cota parte	Identif. entitate asociată	Cotă parte teren UI	Mod de dobândire	Act juridic			Observații privitoare la proprietar
Nume / Denumire	Inițiala tatălui	Prenume							Tip act	Nr. act / data	Emitent	
UAT CULCIU			3897041	judet SATU MARE, UAT Culciu, loc. Culciu Mare, Cod Postal 447119	1/1	2194		Lege	act normativ	7/13.03.1996	Parlamentul Romaniei	

## 3. SARCINI / DEZMEMBRĂMINTE

Titular			Data nașterii / CUI	Domiciliu / Sediu	Tipul sarcinii sau al dezmembrămintelor dreptului de proprietate	Cotă parte	Identif. entitate asociată	Act juridic			Valoare ipotecă	Tip monedă
Nume / Denumire	Inițiala tatălui	Prenume						Tip act	Nr. act / data	Emitent		

## 4. NOTĂRI, PROCESE, INTERDICȚII

Tipul notării	Tip act	Nr. act / data	Emitent	Identificator entitate asociată	Imobil împrejmuit / neimprejmuit	Imobil contestat / necontestat	Alte observații
					neimprejmuit		

## 5. OBSERVAȚII

Copie spre publicare

Inregistrare sistematica UAT Culciu  
Sectorul Cadastral nr. 97  
Anul realizarii: 2022



## REGISTRUL CADASTRAL AL IMOBILELOR

UAT Culciu

Zonă cooperativizată (Co)

Sector cadastral nr. 97

## 1. DESCRIEREA IMOBILULUI

DATE TEREN											DATE CONSTRUCȚII					
Identificator teren	Adresa imobil	Nr. cadastral	Nr. CF	Suprafața măsurată	Intravilan/ extravilan (I/E)	Nr. top	Nr. tarla	Nr. parcelă	Categorie folosință	Suprafața parcelă	Identif. construcție	Cod grupă destinație	Suprafața construită	Nr. niveluri	Nr. CF	Constr. cu acte (DA/NU)
2195	judet SATU MARE, UAT Culciu, Cod postal 447119			3754	E	644	-	644	PD	1877						
					E	645	-	645	PD	1877						

## 2. PROPRIETATEA / POSESIA

Titularul dreptului / posesiei			Data nașterii / CUI	Domiciliu / Sediu	Cota parte	Identif. entitate asociată	Cotă parte teren UI	Mod de dobândire	Act juridic			Observații privitoare la proprietar
Nume / Denumire	Inițiala tatălui	Prenume							Tip act	Nr. act / data	Emitent	
UAT CULCIU			3897041	judet SATU MARE, UAT Culciu, loc. Culciu Mare, Cod Postal 447119	1/1	2195		Lege	act normativ	7/13.03.1996	Parlamentul Romaniei	

## 3. SARCINI / DEZMEMBRĂMINTE

Titular			Data nașterii / CUI	Domiciliu / Sediu	Tipul sarcinii sau al dezmembrămintelor dreptului de proprietate	Cotă parte	Identif. entitate asociată	Act juridic			Valoare ipotecă	Tip monedă
Nume / Denumire	Inițiala tatălui	Prenume						Tip act	Nr. act / data	Emitent		

## 4. NOTĂRI, PROCESE, INTERDICȚII

4. NOTĂRI, PROCESE, INTERDICȚII				5. OBSERVAȚII			
Tipul notării	Tip act	Nr. act / data	Emitent	Identificator entitate asociată	Imobil împrejmuit / neîmprejmuit	Imobil contestat / necontestat	Alte observații
					neîmprejmuit		

Copie spre publicare

Inregistrare sistematică UAT Culciu

Sectorul Cadastral nr. 97

Anul realizării: 2022





## REGISTRUL CADASTRAL AL IMOBILELOR

UAT Culciu  
Zonă cooperativizată (Co)

Sector cadastral nr. 97

## 1. DESCRIEREA IMOBILULUI

DATE TEREN											DATE CONSTRUCȚII					
Identificator teren	Adresa imobil	Nr. cadastral	Nr. CF	Suprafața măsurată	Intravilan/ extravilan (I/E)	Nr. top	Nr. tarla	Nr. parcelă	Categorie folosință	Suprafața parcelă	Identif. construcție	Cod grupă destinație	Suprafața construită	Nr. niveluri	Nr. CF	Constr. cu acte (DA/NU)
2196	judet SATU MARE, UAT Culciu, Cod postal 447119			10642	E	618	-	618	HR	10642						

## 2. PROPRIETATEA / POSESIA

Titularul dreptului / posesiei			Data nașterii / CUI	Domiciliu / Sedi	Cota parte	Identif. entitate asociată	Cotă parte teren UI	Mod de dobândire	Act juridic			Observații privitoare la proprietar
Nume / Denumire	Inițiala tatălui	Prenume							Tip act	Nr. act / data	Emitent	
UAT CULCIU			3897041	judet SATU MARE, UAT Culciu, loc. Culciu Mare, Cod Postal 447119	1/1	2196		Lege	act normativ	7/13.03.1996	Parlamentul Romaniei	

## 3. SARCINI / DEZMEMBRĂMINTE

Titular			Data nașterii / CUI	Domiciliu / Sedi	Tipul sarcinii sau al dezmembrămintelor dreptului de proprietate	Cotă parte	Identif. entitate asociată	Act juridic			Valoare ipotecă	Tip monedă
Nume / Denumire	Inițiala tatălui	Prenume						Tip act	Nr. act / data	Emitent		

## 4. NOTĂRI, PROCESE, INTERDICȚII

Tipul notării	Tip act	Nr. act / data	Emitent	Identificator entitate asociată	Imobil împrejmuit / neimprejmuit	Imobil contestat / necontestat	Alte observații
					neimprejmuit		

## 5. OBSERVAȚII

Copie spre publicare

Inregistrare sistematica UAT Culciu

Sectorul Cadastral nr. 97

Anul realizării: 2022



*G. Galo*

## REGISTRUL CADASTRAL AL IMOBILELOR

Sector cadastral nr. 97

UAT Culciu

Zonă cooperativizată (Co)

## 1. DESCRIEREA IMOBILULUI

DATE TEREN											DATE CONSTRUCȚII					
Identificator teren	Adresa imobil	Nr. cadastral	Nr. CF	Suprafața măsurată	Intravilan/ extravilan (I/E)	Nr. top	Nr. tarla	Nr. parcelă	Categorie folosință	Suprafața parcelă	Identif. construcție	Cod grupă destinație	Suprafața construită	Nr. niveluri	Nr. CF	Constr. cu acte (DA/NU)
2197	judet SATU MARE, UAT Culciu, Cod postal 447119			47	E	627d	-	627d	CC	47						

## 2. PROPRIETATEA / POSESIA

Titularul dreptului / posesiei			Data nașterii / CUI	Domiciliu / Sediu	Cota parte	Identif. entitate asociată	Cotă parte teren UI	Mod de dobândire	Act juridic			Observații privitoare la proprietar
Nume / Denumire	Inițiala tatălui	Prenume							Tip act	Nr. act / data	Emitent	
UAT CULCIU			3897041	judet SATU MARE, UAT Culciu, loc. Culciu Mare, Cod Postal 447119	1/1	2197		Lege	act normativ	7/13.03.1996	Parlamentul Romaniei	

## 3. SARCINI / DEZMEMBRĂMINTE

Titular			Data nașterii / CUI	Domiciliu / Sediu	Tipul sarcinii sau al dezmembrămintelor dreptului de proprietate	Cotă parte	Identif. entitate asociată	Act juridic			Valoare ipotecă	Tip monedă
Nume / Denumire	Inițiala tatălui	Prenume						Tip act	Nr. act / data	Emitent		

## 4. NOTĂRI, PROCESE, INTERDICȚII

Tipul notării	Tip act	Nr. act / data	Emitent	Identificator entitate asociată	Imobil împrejmuit / neîmprejmuit	Imobil contestat / necontestat	Alte observații
					neîmprejmuit		

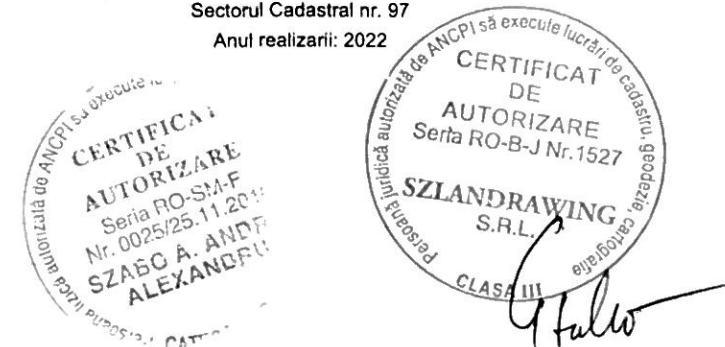
## 5. OBSERVAȚII

Copie spre publicare

Inregistrare sistematica UAT Culciu

Sectorul Cadastral nr. 97

Anul realizarii: 2022



## REGISTRUL CADASTRAL AL IMOBILELOR

UAT Culciu

Zonă cooperativizată (Co)

Sector cadastral nr. 97

## 1. DESCRIEREA IMOBILULUI

DATE TEREN											DATE CONSTRUCȚII					
Identificator teren	Adresa imobil	Nr. cadastral	Nr. CF	Suprafața măsurată	Intravilan/ extravilan (I/E)	Nr. top	Nr. tarța	Nr. parcelă	Categorie folosință	Suprafața parcelă	Identif. construcție	Cod grupă destinație	Suprafața construită	Nr. niveluri	Nr. CF	Constr. cu acte (DA/NU)
2198	judet SATU MARE, UAT Culciu, Cod postal 447119			1903	E	609	-	609	N	1903						

## 2. PROPRIETATEA / POSESIA

Titularul dreptului / posesiei			Data nașterii / CUI	Domiciliu / Sediul	Cota parte	Identif. entitate asociată	Cotă parte teren UI	Mod de dobândire	Act juridic			Observații privitoare la proprietar
Nume / Denumire	Inițiala tatălui	Prenume							Tip act	Nr. act / data	Emitent	
UAT CULCIU			3897041	judet SATU MARE, UAT Culciu, loc. Culciu Mare, Cod Postal 447119	1/1	2198		Lege	act normativ	7/13.03.1996	Parlamentul Romaniei	

## 3. SARCINI / DEZMEMBRĂMINTE

Titular			Data nașterii / CUI	Domiciliu / Sediul	Tipul sarcinii sau al dezmembrămintelor dreptului de proprietate	Cotă parte	Identif. entitate asociată	Act juridic			Valoare ipotecă	Tip monedă
Nume / Denumire	Inițiala tatălui	Prenume						Tip act	Nr. act / data	Emitent		

## 4. NOTĂRI, PROCESE, INTERDICȚII

Tipul notării	Tip act	Nr. act / data	Emitent	Identificator entitate asociată	Imobil împrejmuit / neîmprejmuit	Imobil contestat / necontestat	Alte observații
					neîmprejmuit		

## 5. OBSERVAȚII

Copie spre publicare

Inregistrare sistematică UAT Culciu

Sectorul Cadastral nr. 97

Anul realizării: 2022

