

REGISTRUL CADASTRAL AL IMOBILELOR

Sector cadastral nr. 30

UAT Culciu
Zonă cooperativizată (Co)

1. DESCRIEREA IMOBILULUI

DATE TEREN											DATE CONSTRUCȚII					
Identificator teren	Adresa imobil	Nr. cadastral	Nr. CF	Suprafața măsurată	Intravilan/ extravilan (I/E)	Nr. top	Nr. tarla	Nr. parcelă	Categorie folosință	Suprafața parcelă	Identif. construcție	Cod grupă destinație	Suprafața construită	Nr. niveluri	Nr. CF	Constr. cu acte (DA/NU)
1735	judet SATU MARE, UAT Culciu, Cod postal 447119	106873	99 N Apateu (IE 106873)	14500	E	342/2	-	342/2	A	14500						

2. PROPRIETATEA / POSESIA

Titularul dreptului / posesiei			Data nașterii / CUI	Domiciliu / Sedi	Cota parte	Identif. entitate asociată	Cotă parte teren UI	Mod de dobândire	Act juridic			Observații privitoare la proprietar
Nume / Denumire	Inițiala tatălui	Prenume							Tip act	Nr. act / data	Emitent	
TRIFOI		VASILE	9999999999999	NEIDENTIFICAT	1/1	1735		Convenție	act notarial	6212/17.09.2002	NP Botea Dumitru	
TRIFOI		IRINA	9999999999999	NEIDENTIFICAT				Convenție	act notarial	6212/17.09.2002	NP Botea Dumitru	

3. SARCINI / DEZMEMBRĂMINTE

Titular			Data nașterii / CUI	Domiciliu / Sedi	Tipul sarcinii sau al dezmembrămintelor dreptului de proprietate	Cotă parte	Identif. entitate asociată	Act juridic			Valoare ipotecă	Tip monedă
Nume / Denumire	Inițiala tatălui	Prenume						Tip act	Nr. act / data	Emitent		

4. NOTĂRI, PROCESE, INTERDICȚII

Tipul notării	Tip act	Nr. act / data	Emitent	Identificator entitate asociată	Imobil împrejmuit / neîmprejmuit	Imobil contestat / necontestat	Alte observații
					neîmprejmuit		

5. OBSERVAȚII

Copie spre publicare



REGISTRUL CADASTRAL AL IMOBILELOR

UAT Culciu

Zonă cooperativizată (Co)

Sector cadastral nr. 30

1. DESCRIEREA IMOBILULUI

DATE TEREN										DATE CONSTRUCȚII						
Identificator teren	Adresa imobil	Nr. cadastral	Nr. CF	Suprafața măsurată	Intravilan/ extravilan (I/E)	Nr. top	Nr. tarla	Nr. parcelă	Categorie folosință	Suprafața parcelă	Identif. construcție	Cod grupă destinație	Suprafața construită	Nr. niveluri	Nr. CF	Constr. cu acte (DA/NU)
1736	judet SATU MARE, UAT Culciu, Cod postal 447119			2800	E	342/3	-	342/3	A	2800						

2. PROPRIETATEA / POSESIA

Titularul dreptului / posesiei			Data nașterii / CUI	Domiciliu / Sediu	Cota parte	Identif. entitate asociată	Cotă parte teren UI	Mod de dobândire	Act juridic			Observații privitoare la proprietar
Nume / Denumire	Inițiala tatălui	Prenume							Tip act	Nr. act / data	Emitent	
SAFRAN	I	MIHAI	999999999999999	NEIDENTIFICAT	1/1	1736		Lege	act administrativ	31-66889/10, 03.1993	COM JUD PT ST DREPT DE PROP ASUPRA TERENURILOR	

3. SARCINI / DEZMEMBRĂMINTE

Titular			Data nașterii / CUI	Domiciliu / Sediu	Tipul sarcinii sau al dezmembrămintelor dreptului de proprietate	Cotă parte	Identif. entitate asociată	Act juridic			Valoare ipotecă	Tip monedă
Nume / Denumire	Inițiala tatălui	Prenume						Tip act	Nr. act / data	Emitent		

4. NOTĂRI, PROCESE, INTERDICȚII

Tipul notării	Tip act	Nr. act / data	Emitent	Identificator entitate asociată	Imobil împrejmuit / neîmprejmuit	Imobil contestat / necontestat	Alte observații
					neîmprejmuit		

5. OBSERVAȚII

Copie spre publicare

Pagina nr. 2

Inregistrare sistematica UAT Culciu

Sectorul Cadastral nr. 30

Anul realizării: 2022



CLASA III

REGISTRUL CADASTRAL AL IMOBILELOR

UAT Culciu

Zonă cooperativizată (Co)

Sector cadastral nr. 30

1. DESCRIEREA IMOBILULUI

DATE TEREN										DATE CONSTRUCȚII						
Identificator teren	Adresa imobil	Nr. cadastral	Nr. CF	Suprafața măsurată	Intravilan/extravilan (I/E)	Nr. top	Nr. tarla	Nr. parcelă	Categorie folosință	Suprafața parcelă	Identif. construcție	Cod grupă destinație	Suprafața construită	Nr. niveluri	Nr. CF	Constr. cu acte (DA/NU)
1737	judet SATU MARE, UAT Culciu, Cod postal 447119	105649	24 N Apateu (IE 105649)	2500	E	342/4	-	342/4	A	2500						

2. PROPRIETATEA / POSESIA

Titularul dreptului / posesiei			Data nașterii / CUI	Domiciliu / Sediu	Cota parte	Identif. entitate asociată	Cotă parte teren UI	Mod de dobândire	Act juridic			Observații privitoare la proprietar
Nume / Denumire	Inițiala tatălui	Prenume							Tip act	Nr. act / data	Emitent	
RUS		NICOLAE MIRCEA	9999999999999	NEIDENTIFICAT	1/1	1737		Convenție	act notarial	8642/05.07.1994	Notariatul de Stat	
RUS		IUDITA	9999999999999	NEIDENTIFICAT				Convenție	act notarial	8642/05.07.1994	Notariatul de Stat	

3. SARCINI / DEZMEMBRĂMINTE

Titular			Data nașterii / CUI	Domiciliu / Sediu	Tipul sarcinii sau al dezmembrămintelor dreptului de proprietate	Cotă parte	Identif. entitate asociată	Act juridic			Valoare ipotecă	Tip monedă
Nume / Denumire	Inițiala tatălui	Prenume						Tip act	Nr. act / data	Emitent		

4. NOTĂRI, PROCESE, INTERDICȚII

Tipul notării	Tip act	Nr. act / data	Emitent	Identificator entitate asociată	Imobil împrejmuit / neimprejmuit	Imobil contestat / necontestat	Alte observații
					neimprejmuit		

5. OBSERVAȚII

Copie spre publicare



REGISTRUL CADASTRAL AL IMOBILELOR

Sector cadastral nr. 30

UAT Culciu

Zonă cooperativizată (Co)

1. DESCRIEREA IMOBILULUI

DATE TEREN										DATE CONSTRUCȚII						
Identificator teren	Adresa imobil	Nr. cadastral	Nr. CF	Suprafața măsurată	Intravilan/ extravilan (I/E)	Nr. top	Nr. tarla	Nr. parcelă	Categorie folosință	Suprafața parcelă	Identif. construcție	Cod grupă destinație	Suprafața construită	Nr. niveluri	Nr. CF	Constr. cu acte (DA/NU)
1738	Judet SATU MARE, UAT Culciu, Cod postal 447119	101957	23 N Apateu (IE 101957)	2100	E	342/5	-	342/5	A	2100						

2. PROPRIETATEA / POSESIA

Titularul dreptului / posesiei			Data nașterii / CUI	Domiciliu / Sediul	Cota parte	Identif. entitate asociată	Cotă parte teren UI	Mod de dobândire	Act juridic			Observații privitoare la proprietar
Nume / Denumire	Inițiala tatălui	Prenume							Tip act	Nr. act / data	Emitent	
POP		IOSIF	9999999999999	NEIDENTIFICAT	5/16	1738		Succesiune	act notarial	20/21.12.2015	Codreanu Maria Ana	
POP		IOAN	9999999999999	NEIDENTIFICAT	5/16	1738		Succesiune	act notarial	20/21.12.2015	Codreanu Maria Ana	
POP		IOSIF	22.11.1956	NEIDENTIFICAT	3/16	1738		Succesiune	act notarial	12/1998/19.02.1998	Codreanu Maria Ana	
POP		IOAN	31.01.1960	NEIDENTIFICAT	3/16	1738		Succesiune	act notarial	12/1998/19.02.1998	Codreanu Maria Ana	

3. SARCINI / DEZMEMBRĂMINTE

Titular			Data nașterii / CUI	Domiciliu / Sediul	Tipul sarcinii sau al dezmembrămintelor dreptului de proprietate	Cotă parte	Identif. entitate asociată	Act juridic			Valoare ipotecă	Tip monedă
Nume / Denumire	Inițiala tatălui	Prenume						Tip act	Nr. act / data	Emitent		

4. NOTĂRI, PROCESE, INTERDICȚII

Tipul notării	Tip act	Nr. act / data	Emitent	Identificator entitate asociată	Imobil împrejmuit / neimprejmuit	Imobil contestat / necontestat	Alte observații
					neimprejmuit		

5. OBSERVAȚII

Copie spre publicare

Pagina nr. 4

CERTIFICAT
DE
AUTORIZARE
Seria RO-SM-F
Nr. 0025/25.11.2019

SZABO A. ANDREI
ALEXANDRU

Registrare sistematica UAT Culciu
Sectorul Cadastral nr. 30
Anul realizarii: 2022

CERTIFICAT
DE
AUTORIZARE
Seria RO-B-J Nr. 1527

SZLANDRAWING
S.R.L.

CLASA III

REGISTRUL CADASTRAL AL IMOBILELOR

Sector cadastral nr. 30

UAT Culciu

Zonă cooperativizată (Co)

1. DESCRIEREA IMOBILULUI

DATE TEREN										DATE CONSTRUCȚII						
Identificator teren	Adresa imobil	Nr. cadastral	Nr. CF	Suprafața măsurată	Intravilan/ extravilan (I/E)	Nr. top	Nr. tarla	Nr. parcelă	Categorie folosință	Suprafața parcelă	Identif. construcție	Cod grupă destinație	Suprafața construită	Nr. niveluri	Nr. CF	Constr. cu acte (DA/NU)
1739	judet SATU MARE, UAT Culciu, Cod postal 447119	106702	161 N Apateu (IE 106702)	2850	E	342/6	-	342/6	A	2850						

2. PROPRIETATEA / POSESIA

Titularul dreptului / posesiei			Data nașterii / CUI	Domiciliu / Sediul	Cota parte	Identif. entitate asociată	Cotă parte teren UI	Mod de dobândire	Act juridic			Observații privitoare la proprietar
Nume / Denumire	Inițiala tatălui	Prenume							Tip act	Nr. act / data	Emitent	
BOLDAN		STEFAN ERNESTIN	9999999999999999	NEIDENTIFICAT	1/1	1739		Sucesiune	act notarial	308/30.09.2005	NP Botea Ileana	

3. SARCINI / DEZMEMBRĂMINTE

Titular			Data nașterii / CUI	Domiciliu / Sediul	Tipul sarcinii sau al dezmembrămintelor dreptului de proprietate	Cotă parte	Identif. entitate asociată	Act juridic			Valoare ipotecă	Tip monedă
Nume / Denumire	Inițiala tatălui	Prenume						Tip act	Nr. act / data	Emitent		

4. NOTĂRI, PROCESE, INTERDICȚII

Tipul notării	Tip act	Nr. act / data	Emitent	Identificator entitate asociată	Imobil împrejmuit / neimprejmuit	Imobil contestat / necontestat	Alte observații
					neimprejmuit		

5. OBSERVAȚII

Copie spre publicare

Pagina nr. 5

Inregistrare sistematica UAT Culciu

Sectorul Cadastral nr. 30

Anul realizării: 2022



REGISTRUL CADASTRAL AL IMOBILELOR

UAT Culciu

Zonă cooperativizată (Co)

Sector cadastral nr. 30

1. DESCRIEREA IMOBILULUI

DATE TEREN											DATE CONSTRUCȚII					
Identificator teren	Adresa imobil	Nr. cadastral	Nr. CF	Suprafața măsurată	Intravilan/ extravilan (I/E)	Nr. top	Nr. tarla	Nr. parcelă	Categorie folosință	Suprafața parcelă	Identif. construcție	Cod grupă destinație	Suprafața construită	Nr. niveluri	Nr. CF	Constr. cu acte (DA/NU)
1740	judet SATU MARE, UAT Culciu, Cod postal 447119	109137	109137	2900	E	342/7	-	342/7	A	2900						

2. PROPRIETATEA / POSESIA

Titularul dreptului / posesiei			Data nașterii / CUI	Domiciliu / Sediul	Cota parte	Identif. entitate asociată	Cotă parte teren UI	Mod de dobândire	Act juridic			Observații privitoare la proprietar
Nume / Denumire	Inițiala tatălui	Prenume							Tip act	Nr. act / data	Emitent	
SZILAGYI	I	ALEXANDRU	9999999999999	NEIDENTIFICAT	1/1	1740		Lege	act administrativ	31-66828/11.03.1993	COM JUD PT ST DREPT DE PROP ASUPRA TERENURILOR	

3. SARCINI / DEZMEMBRĂMINTE

Titular			Data nașterii / CUI	Domiciliu / Sediul	Tipul sarcinii sau al dezmembrămintelor dreptului de proprietate	Cotă parte	Identif. entitate asociată	Act juridic			Valoare ipotecă	Tip monedă
Nume / Denumire	Inițiala tatălui	Prenume						Tip act	Nr. act / data	Emitent		

4. NOTĂRI, PROCESE, INTERDICȚII

Tipul notării	Tip act	Nr. act / data	Emitent	Identificator entitate asociată	Imobil împrejmuit / neîmprejmuit	Imobil contestat / necontestat	Alte observații
					neîmprejmuit		

5. OBSERVAȚII

Copie spre publicare

Pagina nr. 6

Inregistrare sistematica UAT Culciu

Sectorul Cadastral nr. 30

Anul realizării: 2022



Handwritten signature

REGISTRUL CADASTRAL AL IMOBILELOR

Sector cadastral nr. 30

UAT Culciu

Zonă cooperativizată (Co)

1. DESCRIEREA IMOBILULUI

DATE TEREN											DATE CONSTRUCȚII					
Identificator teren	Adresa imobil	Nr. cadastral	Nr. CF	Suprafața măsurată	Intravilan/ extravilan (I/E)	Nr. top	Nr. tarla	Nr. parcelă	Categorie folosință	Suprafața parcelă	Identif. construcție	Cod grupă destinație	Suprafața construită	Nr. niveluri	Nr. CF	Constr. cu acte (DA/NU)
1741	judet SATU MARE, UAT Culciu, Cod postal 447119	103249	388 N Culciu (IE 103249)	2850	E	342/8	-	342/8	A	2850						

2. PROPRIETATEA / POESIA

Titularul dreptului / posesiei			Data nașterii / CUI	Domiciliu / Sediul	Cota parte	Identif. entitate asociată	Cotă parte teren UI	Mod de dobândire	Act juridic			Observații privitoare la proprietar
Nume / Denumire	Inițiala tatălui	Prenume							Tip act	Nr. act / data	Emitent	
POP	I	OCTAVIAN	04.09.1977	judet SATU MARE, UAT Culciu, loc. Apateu nr. 86, Cod Postal 447116	1/1	1741		Conventie	act notarial	1053/14.02.2007	BNP Botea Dumitru	necasatorit

3. SARCINI / DEZMEMBRĂMINTE

Titular			Data nașterii / CUI	Domiciliu / Sediul	Tipul sarcinii sau al dezmembrămintelor dreptului de proprietate	Cotă parte	Identif. entitate asociată	Act juridic			Valoare ipotecă	Tip monedă
Nume / Denumire	Inițiala tatălui	Prenume						Tip act	Nr. act / data	Emitent		

4. NOTĂRI, PROCESE, INTERDICȚII

Tipul notării	Tip act	Nr. act / data	Emitent	Identificator entitate asociată	Imobil împrejmuit / neîmprejmuit	Imobil contestat / necontestat	Alte observații
					neîmprejmuit		

5. OBSERVAȚII

Copie spre publicare

Pagina nr. 7

Inregistrare sistematică UAT Culciu

Sectorul Cadastral nr. 30

Anul realizării: 2022



REGISTRUL CADASTRAL AL IMOBILELOR

Sector cadastral nr. 30

UAT Culciu

Zonă cooperativizată (Co)

1. DESCRIEREA IMOBILULUI

DATE TEREN										DATE CONSTRUCȚII						
Identificator teren	Adresa imobil	Nr. cadastral	Nr. CF	Suprafața măsurată	Intravilan/ extravilan (I/E)	Nr. top	Nr. tarla	Nr. parcelă	Categorie folosință	Suprafața parcelă	Identif. construcție	Cod grupă destinație	Suprafața construită	Nr. niveluri	Nr. CF	Constr. cu acte (DA/NU)
1742	judet SATU MARE, UAT Culciu, Cod postal 447119	105753	389 N Culciu (IE 105753)	2800	E	342/9	-	342/9	A	2800						

2. PROPRIETATEA / POSESIA

Titularul dreptului / posesiei			Data nașterii / CUI	Domiciliu / Sediu	Cota parte	Identif. entitate asociată	Cotă parte teren UI	Mod de dobândire	Act juridic			Observații privitoare la proprietar
Nume / Denumire	Inițiala tatălui	Prenume							Tip act	Nr. act / data	Emitent	
FEHER	I	FERENCZ-CSABA	01.08.1972	judet SATU MARE, UAT Culciu, loc. Apateu nr. 91, Cod Postal 447116	1/1	1742		Conventie	act notarial	1056/14.02.2007	NP Botea Dumitru	necasatorit

3. SARCINI / DEZMEMBRĂMINTE

Titular			Data nașterii / CUI	Domiciliu / Sediu	Tipul sarcinii sau al dezmembrămintelor dreptului de proprietate	Cotă parte	Identif. entitate asociată	Act juridic			Valoare ipotecă	Tip monedă
Nume / Denumire	Inițiala tatălui	Prenume						Tip act	Nr. act / data	Emitent		

4. NOTĂRI, PROCESE, INTERDICȚII

Tipul notării	Tip act	Nr. act / data	Emitent	Identificator entitate asociată	Imobil împrejmuit / neîmprejmuit	Imobil contestat / necontestat	Alte observații
					neîmprejmuit		

5. OBSERVAȚII

Copie spre publicare

Pagina nr. 8

Inregistrare sistematica UAT Culciu

Sectorul Cadastral nr. 30

Anul realizării: 2022



REGISTRUL CADASTRAL AL IMOBILELOR

Sector cadastral nr. 30

UAT Culciu

Zonă cooperativizată (Co)

1. DESCRIEREA IMOBILULUI

DATE TEREN										DATE CONSTRUCȚII						
Identificator teren	Adresa imobil	Nr. cadastral	Nr. CF	Suprafața măsurată	Intravilan/extravilan (I/E)	Nr. top	Nr. tarla	Nr. parcelă	Categorie folosință	Suprafața parcelă	Identif. construcție	Cod grupă destinație	Suprafața construită	Nr. niveluri	Nr. CF	Constr. cu acte (DA/NU)
1743	judet SATU MARE, UAT Culciu, Cod postal 447119	103909	103909	2850	E	342/10	-	342/10	A	2850						

2. PROPRIETATEA / POSESIA

Titularul dreptului / posesiei			Data nașterii / CUI	Domiciliu / Sediu	Cota parte	Identif. entitate asociată	Cotă parte teren UI	Mod de dobândire	Act juridic			Observații privitoare la proprietar
Nume / Denumire	Inițiala tatălui	Prenume							Tip act	Nr. act / data	Emitent	
FODOR		IOAN	01.09.1949	judet SATU MARE, UAT Culciu, loc. Apateu nr. 34, Cod Postal 447116	1/1	1743		Lege	act administrativ	31-66865/10, 03.1993	COM JUD PT STAB DREPT DE PROPR ASUPRA TERENURILOR	

3. SARCINI / DEZMEMBRĂMINTE

Titular			Data nașterii / CUI	Domiciliu / Sediu	Tipul sarcinii sau al dezmembrămintelor dreptului de proprietate	Cotă parte	Identif. entitate asociată	Act juridic			Valoare ipotecă	Tip monedă
Nume / Denumire	Inițiala tatălui	Prenume						Tip act	Nr. act / data	Emitent		

4. NOTĂRI, PROCESE, INTERDICȚII

Tipul notării	Tip act	Nr. act / data	Emitent	Identificator entitate asociată	Imobil împrejmuit / neîmprejmuit	Imobil contestat / necontestat	Alte observații
					neîmprejmuit		

5. OBSERVAȚII

Copie spre publicare

Pagina nr. 9

Inregistrare sistematică UAT Culciu

Sectorul Cadastral nr. 30

Anul realizării: 2022



REGISTRUL CADASTRAL AL IMOBILELOR

Sector cadastral nr. 30

UAT Culciu

Zonă cooperativizată (Co)

1. DESCRIEREA IMOBILULUI

DATE TEREN										DATE CONSTRUCȚII						
Identificator teren	Adresa imobil	Nr. cadastral	Nr. CF	Suprafața măsurată	Intravilan/ extravilan (I/E)	Nr. top	Nr. tarla	Nr. parcelă	Categorie folosință	Suprafața parcelă	Identif. construcție	Cod grupă destinație	Suprafața construită	Nr. niveluri	Nr. CF	Constr. cu acte (DA/NU)
1744	judet SATU MARE, UAT Culciu, Cod postal 447119			2850	E	342/11	-	342/11	A	2850						

2. PROPRIETATEA / POSESIA

Titularul dreptului / posesiei			Data nașterii / CUI	Domiciliu / Sediu	Cota parte	Identif. entitate asociată	Cotă parte teren UI	Mod de dobândire	Act juridic			Observații privitoare la proprietar
Nume / Denumire	Inițiala tatălui	Prenume							Tip act	Nr. act / data	Emitent	
MIKLOS	S	GYULA	9999999999999999	NEIDENTIFICAT	1/1	1744		Lege	act administrativ	31-66872/10.03.1993	Com Jud Stab Dr Prop Terenurilor	

3. SARCINI / DEZMEMBRĂMINTE

Titular			Data nașterii / CUI	Domiciliu / Sediu	Tipul sarcinii sau al dezmembrămintelor dreptului de proprietate	Cotă parte	Identif. entitate asociată	Act juridic			Valoare ipotecă	Tip monedă
Nume / Denumire	Inițiala tatălui	Prenume						Tip act	Nr. act / data	Emitent		

4. NOTĂRI, PROCESE, INTERDICȚII

Tipul notării	Tip act	Nr. act / data	Emitent	Identificator entitate asociată	Imobil împrejmuit / neîmprejmuit	Imobil contestat / necontestat	Alte observații
					neîmprejmuit		

5. OBSERVAȚII

Copie spre publicare

Pagina nr. 10

Inregistrare sistematica UAT Culciu

Sectorul Cadastral nr. 30

Anul realizării: 2022



REGISTRUL CADASTRAL AL IMOBILELOR

UAT Culciu

Zonă cooperativizată (Co)

Sector cadastral nr. 30

1. DESCRIEREA IMOBILULUI

DATE TEREN											DATE CONSTRUCȚII					
Identificator teren	Adresa imobil	Nr. cadastral	Nr. CF	Suprafața măsurată	Intravilan/ extravilan (I/E)	Nr. top	Nr. tarla	Nr. parcelă	Categorie folosință	Suprafața parcelă	Identif. construcție	Cod grupă destinație	Suprafața construită	Nr. niveluri	Nr. CF	Constr. cu acte (DA/NU)
1745	judet SATU MARE, UAT Culciu, Cod postal 447119	109485	109485	2900	E	342/12	-	342/12	A	2900						

2. PROPRIETATEA / POSESIA

Titularul dreptului / posesiei			Data nașterii / CUI	Domiciliu / Sediul	Cota parte	Identif. entitate asociată	Cotă parte teren UI	Mod de dobândire	Act juridic			Observații privitoare la proprietar
Nume / Denumire	Inițiala tatălui	Prenume							Tip act	Nr. act / data	Emitent	
SZILAGYI		ALEXANDRU	99999999999999	NEIDENTIFICAT	1/1	1745		Lege	act administrativ	31-66828/11.03.1993	COM JUD PT ST DREPT DE PROP ASUPRA TERENURILOR	

3. SARCINI / DEZMEMBRĂMINTE

Titular			Data nașterii / CUI	Domiciliu / Sediul	Tipul sarcinii sau al dezmembrămintelor dreptului de proprietate	Cotă parte	Identif. entitate asociată	Act juridic			Valoare ipotecă	Tip monedă
Nume / Denumire	Inițiala tatălui	Prenume						Tip act	Nr. act / data	Emitent		

4. NOTĂRI, PROCESE, INTERDICȚII

Tipul notării	Tip act	Nr. act / data	Emitent	Identificator entitate asociată	Imobil împrejmuit / neîmprejmuit	Imobil contestat / necontestat	Alte observații
					neîmprejmuit		

5. OBSERVAȚII

Copie spre publicare

Pagina nr. 11

Inregistrare sistematica UAT Culciu

Sectorul Cadastral nr. 30

Anul realizării: 2022



REGISTRUL CADASTRAL AL IMOBILELOR

Sector cadastral nr. 30

UAT Culciu

Zonă cooperativizată (Co)

1. DESCRIEREA IMOBILULUI

DATE TEREN										DATE CONSTRUCȚII						
Identificator teren	Adresa imobil	Nr. cadastral	Nr. CF	Suprafața măsurată	Intravilan/ extravilan (I/E)	Nr. top	Nr. tarla	Nr. parcelă	Categorie folosință	Suprafața parcelă	Identif. construcție	Cod grupă destinație	Suprafața construită	Nr. niveluri	Nr. CF	Constr. cu acte (DA/NU)
1746	judet SATU MARE, UAT Culciu, Cod postal 447119	103890	47 N Apateu (IE 103890)	2850	E	342/13	-	342/13	A	2850						

2. PROPRIETATEA / POSESIA

Titularul dreptului / posesiei			Data nașterii / CUI	Domiciliu / Sediu	Cota parte	Identif. entitate asociată	Cotă parte teren UI	Mod de dobândire	Act juridic			Observații privitoare la proprietar
Nume / Denumire	Inițiala tatălui	Prenume							Tip act	Nr. act / data	Emitent	
DONKA		IOLAN	9999999999999	NEIDENTIFICAT	4/8	1746		Succesiune	act notarial	81/12.11.1997	BNP Candrea Iusco Carmen in dosar nr. 82/1997	
DONKA		IOLAN	9999999999999	NEIDENTIFICAT	1/8	1746		Succesiune	act notarial	81/12.11.1997	BNP Candrea Iusco Carmen in dosar nr. 82/1997	
MICLAUS		MARGARETA	9999999999999	NEIDENTIFICAT	3/8	1746		Succesiune	act notarial	81/12.11.1997	BNP Candrea Iusco Carmen in dosar nr. 82/1997	

3. SARCINI / DEZMEMBRĂMINTE

Titular			Data nașterii / CUI	Domiciliu / Sediu	Tipul sarcinii sau al dezmembrămintelor dreptului de proprietate	Cotă parte	Identif. entitate asociată	Act juridic			Valoare ipotecă	Tip monedă
Nume / Denumire	Inițiala tatălui	Prenume						Tip act	Nr. act / data	Emitent		

4. NOTĂRI, PROCESE, INTERDICȚII

Tipul notării	Tip act	Nr. act / data	Emitent	Identificator entitate asociată	Imobil împrejmuit / neimprejmuit	Imobil contestat / necontestat	Alte observații
					neimprejmuit		

5. OBSERVAȚII

Copie spre publicare



REGISTRUL CADASTRAL AL IMOBILELOR

Sector cadastral nr. 30

UAT Culciu

Zonă cooperativizată (Co)

1. DESCRIEREA IMOBILULUI

DATE TEREN										DATE CONSTRUCȚII						
Identificator teren	Adresa imobil	Nr. cadastral	Nr. CF	Suprafața măsurată	Intravilan/ extravilan (I/E)	Nr. top	Nr. tarla	Nr. parcelă	Categorie folosință	Suprafața parcelă	Identif. construcție	Cod grupă destinație	Suprafața construită	Nr. niveluri	Nr. CF	Constr. cu acte (DA/NU)
1747	judet SATU MARE, UAT Culciu, Cod postal 447119			2850	E	342/14	-	342/14	A	2850						

2. PROPRIETATEA / POSESIA

Titularul dreptului / posesiei			Data nașterii / CUI	Domiciliu / Sediul	Cota parte	Identif. entitate asociată	Cotă parte teren UI	Mod de dobândire	Act juridic			Observații privitoare la proprietar
Nume / Denumire	Inițiala tatălui	Prenume							Tip act	Nr. act / data	Emitent	
Dehenes	A	Irina Lidia	9999999999999	NEIDENTIFICAT	1/1	1747		Lege	act administrativ	31-141407/0 6.08.2003	Com Jud Stab Dr Prop Terenurilor	nascuta in 1929

3. SARCINI / DEZMEMBRĂMINTE

Titular			Data nașterii / CUI	Domiciliu / Sediul	Tipul sarcinii sau al dezmembrămintelor dreptului de proprietate	Cotă parte	Identif. entitate asociată	Act juridic			Valoare ipotecă	Tip monedă
Nume / Denumire	Inițiala tatălui	Prenume						Tip act	Nr. act / data	Emitent		

4. NOTĂRI, PROCESE, INTERDICȚII

Tipul notării	Tip act	Nr. act / data	Emitent	Identificator entitate asociată	Imobil împrejmuit / neîmprejmuit	Imobil contestat / necontestat	Alte observații
					neîmprejmuit		

5. OBSERVAȚII

Copie spre publicare

Pagina nr. 13

Inregistrare sistematica UAT Culciu

Sectorul Cadastral nr. 30

Anul realizării: 2022



REGISTRUL CADASTRAL AL IMOBILELOR

Sector cadastral nr. 30

UAT Culciu

Zonă cooperativizată (Co)

1. DESCRIEREA IMOBILULUI

DATE TEREN										DATE CONSTRUCȚII						
Identificator teren	Adresa imobil	Nr. cadastral	Nr. CF	Suprafața măsurată	Intravilan/ extravilan (I/E)	Nr. top	Nr. tarla	Nr. parcelă	Categorie folosință	Suprafața parcelă	Identif. construcție	Cod grupă destinație	Suprafața construită	Nr. niveluri	Nr. CF	Constr. cu acte (DA/NU)
1748	judet SATU MARE, UAT Culciu, Cod postal 447119	101302	415 N Culciu (IE 101302)	2850	E	342/15	-	342/15	A	2850						

2. PROPRIETATEA / POSESIA

Titularul dreptului / posesiei			Data nașterii / CUI	Domiciliu / Sediul	Cota parte	Identif. entitate asociată	Cotă parte teren UI	Mod de dobândire	Act juridic			Observații privitoare la proprietar
Nume / Denumire	Inițiala tatălui	Prenume							Tip act	Nr. act / data	Emitent	
SC PROMOCIONES ALSINA SRL SATU MARE			9999999999999	NEIDENTIFICAT	1/1	1748		Conventie	act notarial	2154/2007/2 6.04.2007	Donca Rodica	

3. SARCINI / DEZMEMBRĂMINTE

Titular			Data nașterii / CUI	Domiciliu / Sediul	Tipul sarcinii sau al dezmembrămintelor dreptului de proprietate	Cotă parte	Identif. entitate asociată	Act juridic			Valoare ipotecă	Tip monedă
Nume / Denumire	Inițiala tatălui	Prenume						Tip act	Nr. act / data	Emitent		

4. NOTĂRI, PROCESE, INTERDICȚII

Tipul notării	Tip act	Nr. act / data	Emitent	Identificator entitate asociată	Imobil împrejmuit / neîmprejmuit	Imobil contestat / necontestat	Alte observații
					neîmprejmuit		

5. OBSERVAȚII

Copie spre publicare

Pagina nr. 14

Inregistrare sistematica UAT Culciu

Sectorul Cadastral nr. 30

Anul realizării: 2022



Handwritten signature

REGISTRUL CADASTRAL AL IMOBILELOR

UAT Culciu
Zonă cooperativizată (Co)

Sector cadastral nr. 30

1. DESCRIEREA IMOBILULUI

DATE TEREN										DATE CONSTRUCȚII						
Identificator teren	Adresa imobil	Nr. cadastral	Nr. CF	Suprafața măsurată	Intravilan/ extravilan (I/E)	Nr. top	Nr. tarla	Nr. parcelă	Categorie folosință	Suprafața parcelă	Identif. construcție	Cod grupă destinație	Suprafața construită	Nr. niveluri	Nr. CF	Constr. cu acte (DA/NU)
1749	judet SATU MARE, UAT Culciu, Cod postal 447119	105203	125 N Apateu (IE 105203)	2800	E	340/1	-	340/1	A	2800						

2. PROPRIETATEA / POSESIA

Titularul dreptului / posesiei			Data nașterii / CUI	Domiciliu / Sediul	Cota parte	Identif. entitate asociată	Cotă parte teren UI	Mod de dobândire	Act juridic			Observații privitoare la proprietar
Nume / Denumire	Inițiala tatălui	Prenume							Tip act	Nr. act / data	Emitent	
IGAZ		FRANCISC	9999999999999	Neidentificat	1/1	1749		Sucesiune	act notarial	2/06.01.2004	Bnp Petruca Ecaterina Susana in D.Suc. nr.2/2004	

3. SARCINI / DEZMEMBRĂMINTE

Titular			Data nașterii / CUI	Domiciliu / Sediul	Tipul sarcinii sau al dezmembrămintelor dreptului de proprietate	Cotă parte	Identif. entitate asociată	Act juridic			Valoare ipotecă	Tip monedă
Nume / Denumire	Inițiala tatălui	Prenume						Tip act	Nr. act / data	Emitent		

4. NOTĂRI, PROCESE, INTERDICȚII

Tipul notării	Tip act	Nr. act / data	Emitent	Identificator entitate asociată	Imobil împrejmuit / neîmprejmuit	Imobil contestat / necontestat	Alte observații
					neîmprejmuit		

5. OBSERVAȚII

Copie spre publicare

Pagina nr. 15

Inregistrare sistematica UAT Culciu

Sectorul Cadastral nr. 30

Anul realizării: 2022



REGISTRUL CADASTRAL AL IMOBILELOR

Sector cadastral nr. 30

UAT Culciu

Zonă cooperativizată (Co)

1. DESCRIEREA IMOBILULUI

DATE TEREN											DATE CONSTRUCȚII					
Identificator teren	Adresa imobil	Nr. cadastral	Nr. CF	Suprafața măsurată	Intravilan/ extravilan (I/E)	Nr. top	Nr. tarla	Nr. parcelă	Categorie folosință	Suprafața parcelă	Identif. construcție	Cod grupă destinație	Suprafața construită	Nr. niveluri	Nr. CF	Constr. cu acte (DA/NU)
1750	judet SATU MARE, UAT Culciu, Cod postal 447119	102917	102917	2800	E	340/2	-	340/2	A	2800						

2. PROPRIETATEA / POSESIA

Titularul dreptului / posesiei			Data nașterii / CUI	Domiciliu / Sediul	Cota parte	Identif. entitate asociată	Cotă parte teren UI	Mod de dobândire	Act juridic			Observații privitoare la proprietar
Nume / Denumire	Inițiala tatălui	Prenume							Tip act	Nr. act / data	Emitent	
TALPOS		NICOLAE	01.07.1960	NEIDENTIFICAT	1/1	1750		Convenție	act notarial	Contract de donație aut. sub nr. 1393/18.10.2018	Stoica Florentina Diana	casatorit, bun propriu

3. SARCINI / DEZMEMBRĂMINTE

Titular			Data nașterii / CUI	Domiciliu / Sediul	Tipul sarcinii sau al dezmembrămintelor dreptului de proprietate	Cotă parte	Identif. entitate asociată	Act juridic			Valoare ipotecă	Tip monedă
Nume / Denumire	Inițiala tatălui	Prenume						Tip act	Nr. act / data	Emitent		

4. NOTĂRI, PROCESE, INTERDICȚII

Tipul notării	Tip act	Nr. act / data	Emitent	Identificator entitate asociată	Imobil împrejmuit / neimprejmuit	Imobil contestat / necontestat	Alte observații
					neimprejmuit		

5. OBSERVAȚII

Copie spre publicare

Pagina nr. 16

Inregistrare sistematica UAT Culciu

Sectorul Cadastral nr. 30

Anul realizării: 2022



REGISTRUL CADASTRAL AL IMOBILELOR

Sector cadastral nr. 30

UAT Culciu
Zonă cooperativizată (Co)

1. DESCRIEREA IMOBILULUI

DATE TEREN											DATE CONSTRUCȚII					
Identificator teren	Adresa imobil	Nr. cadastral	Nr. CF	Suprafața măsurată	Intravilan/ extravilan (I/E)	Nr. top	Nr. tarla	Nr. parcelă	Categorie folosință	Suprafața parcelă	Identif. construcție	Cod grupă destinație	Suprafața construită	Nr. niveluri	Nr. CF	Constr. cu acte (DA/NU)
1751	judet SATU MARE, UAT Culciu, Cod postal 447119	101306	418 N Culciu (IE 101306)	2000	E	340/3	-	340/3	A	2000						

2. PROPRIETATEA / POSESIA

Titularul dreptului / posesiei			Data nașterii / CUI	Domiciliu / Sediul	Cota parte	Identif. entitate asociată	Cotă parte teren UI	Mod de dobândire	Act juridic			Observații privitoare la proprietar
Nume / Denumire	Inițiala tatălui	Prenume							Tip act	Nr. act / data	Emitent	
BURA		IOAN	20.07.1993	NEIDENTIFICAT	1/1	1751		Convenție	act notarial	76/09.01.2014	Donca Rodica	necasatorit, bun propriu

3. SARCINI / DEZMEMBRĂMINTE

Titular			Data nașterii / CUI	Domiciliu / Sediul	Tipul sarcinii sau al dezmembrămintelor dreptului de proprietate	Cotă parte	Identif. entitate asociată	Act juridic			Valoare ipotecă	Tip monedă
Nume / Denumire	Inițiala tatălui	Prenume						Tip act	Nr. act / data	Emitent		

4. NOTĂRI, PROCESE, INTERDICȚII

Tipul notării	Tip act	Nr. act / data	Emitent	Identificator entitate asociată	Imobil împrejmuit / neîmprejmuit	Imobil contestat / necontestat	Alte observații
					neîmprejmuit		

5. OBSERVAȚII

Copie spre publicare

Pagina nr. 17

Inregistrare sistematică UAT Culciu

Sectorul Cadastral nr. 30

Anul realizării: 2022



REGISTRUL CADASTRAL AL IMOBILELOR

Sector cadastral nr. 30

UAT Culciu

Zonă cooperativizată (Co)

1. DESCRIEREA IMOBILULUI

DATE TEREN										DATE CONSTRUCȚII						
Identificator teren	Adresa imobil	Nr. cadastral	Nr. CF	Suprafața măsurată	Intravilan/ extravilan (I/E)	Nr. top	Nr. tarla	Nr. parcelă	Categorie folosință	Suprafața parcelă	Identif. construcție	Cod grupă destinație	Suprafața construită	Nr. niveluri	Nr. CF	Constr. cu acte (DA/NU)
1752	judet SATU MARE, UAT Culciu, Cod postal 447119			1600	E	340/4	-	340/4	A	1600						

2. PROPRIETATEA / POSESIA

Titularul dreptului / posesiei			Data nașterii / CUI	Domiciliu / Sediul	Cota parte	Identif. entitate asociată	Cotă parte teren UI	Mod de dobândire	Act juridic			Observații privitoare la proprietar
Nume / Denumire	Inițiala tatălui	Prenume							Tip act	Nr. act / data	Emitent	
PIETRARU	P	IRINA	999999999999999	NEIDENTIFICAT	1/1	1752		Lege	act administrativ	31-66866/10.03.1993	COM JUD PT ST DREPT DE PROP ASUPRA TERENURILOR	

3. SARCINI / DEZMEMBRĂMINTE

Titular			Data nașterii / CUI	Domiciliu / Sediul	Tipul sarcinii sau al dezmembrămintelor dreptului de proprietate	Cotă parte	Identif. entitate asociată	Act juridic			Valoare ipotecă	Tip monedă
Nume / Denumire	Inițiala tatălui	Prenume						Tip act	Nr. act / data	Emitent		

4. NOTĂRI, PROCESE, INTERDICȚII

Tipul notării	Tip act	Nr. act / data	Emitent	Identificator entitate asociată	Imobil împrejmuit / neîmprejmuit	Imobil contestat / necontestat	Alte observații
					neîmprejmuit		

5. OBSERVAȚII

Copie spre publicare

Pagina nr. 18

Inregistrare sistematica UAT Culciu

Sectorul Cadastral nr. 30

Anul realizării: 2022



REGISTRUL CADASTRAL AL IMOBILELOR

Sector cadastral nr. 30

UAT Culciu

Zonă cooperativizată (Co)

1. DESCRIEREA IMOBILULUI

DATE TEREN											DATE CONSTRUCȚII					
Identificator teren	Adresa imobil	Nr. cadastral	Nr. CF	Suprafața măsurată	Intravilan/extravilan (I/E)	Nr. top	Nr. tarla	Nr. parcelă	Categorie folosință	Suprafața parcelă	Identif. construcție	Cod grupă destinație	Suprafața construită	Nr. niveluri	Nr. CF	Constr. cu acte (DA/NU)
1753	judet SATU MARE, UAT Culciu, Cod postal 447119	105201	125 N Apateu (IE 105201)	3600	E	340/5	-	340/5	A	3600						

2. PROPRIETATEA / POSESIA

Titularul dreptului / posesiei			Data nașterii / CUI	Domiciliu / Sediu	Cota parte	Identif. entitate asociată	Cotă parte teren UI	Mod de dobândire	Act juridic			Observații privitoare la proprietar
Nume / Denumire	Inițiala tatălui	Prenume							Tip act	Nr. act / data	Emitent	
IGAZ		FRANCISC	9999999999999	NEIDENTIFICAT	1/1	1753		Sucesiune	act notarial	2/06.01.2004	Bnp Petruca Ecaterina Susana in Ds suc.nr.2/2004	

3. SARCINI / DEZMEMBRĂMINTE

Titular			Data nașterii / CUI	Domiciliu / Sediu	Tipul sarcinii sau al dezmembrămintelor dreptului de proprietate	Cotă parte	Identif. entitate asociată	Act juridic			Valoare ipotecă	Tip monedă
Nume / Denumire	Inițiala tatălui	Prenume						Tip act	Nr. act / data	Emitent		

4. NOTĂRI, PROCESE, INTERDICȚII

Tipul notării	Tip act	Nr. act / data	Emitent	Identificator entitate asociată	Imobil împrejmuit / neîmprejmuit	Imobil contestat / necontestat	Alte observații
					neîmprejmuit		

5. OBSERVAȚII

Copie spre publicare

Pagina nr. 19

Inregistrare sistematica UAT Culciu

Sectorul Cadastral nr. 30

Anul realizării: 2022



REGISTRUL CADASTRAL AL IMOBILELOR

Sector cadastral nr. 30

UAT Culciu

Zonă cooperativizată (Co)

1. DESCRIEREA IMOBILULUI

DATE TEREN											DATE CONSTRUCȚII					
Identificator teren	Adresa imobil	Nr. cadastral	Nr. CF	Suprafața măsurată	Intravilan/ extravilan (I/E)	Nr. top	Nr. tarla	Nr. parcelă	Categorie folosință	Suprafața parcelă	Identif. construcție	Cod grupă destinație	Suprafața construită	Nr. niveluri	Nr. CF	Constr. cu acte (DA/NU)
1754	judet SATU MARE, UAT Culciu, Cod postal 447116	108234	108234	1000	E	340/6	-	340/6	A	1000						

2. PROPRIETATEA / POSESIA

Titularul dreptului / posesiei			Data nașterii / CUI	Domiciliu / Sediul	Cota parte	Identif. entitate asociată	Cotă parte teren UI	Mod de dobândire	Act juridic			Observații privitoare la proprietar
Nume / Denumire	Inițiala tatălui	Prenume							Tip act	Nr. act / data	Emitent	
POP	I	OCTAVIAN	04.09.1977	judet SATU MARE, UAT Culciu, loc. Apateu nr. 86, Cod Postal 447116	1/1	1754		Conventie	act notarial	3877/10.12.2021	CODREAN Adina Gheorghina	necasatorit, bun propriu

3. SARCINI / DEZMEMBRĂMINTE

Titular			Data nașterii / CUI	Domiciliu / Sediul	Tipul sarcinii sau al dezmembrămintelor dreptului de proprietate	Cotă parte	Identif. entitate asociată	Act juridic			Valoare ipotecă	Tip monedă
Nume / Denumire	Inițiala tatălui	Prenume						Tip act	Nr. act / data	Emitent		

4. NOTĂRI, PROCESE, INTERDICȚII

Tipul notării	Tip act	Nr. act / data	Emitent	Identificator entitate asociată	Imobil împrejmuit / neîmprejmuit	Imobil contestat / necontestat	Alte observații
					neîmprejmuit		

5. OBSERVAȚII

Copie spre publicare

Pagina nr. 20

Inregistrare sistematică UAT Culciu

Sectorul Cadastral nr. 30

Anul realizării: 2022



REGISTRUL CADASTRAL AL IMOBILELOR

Sector cadastral nr. 30

UAT Culciu
Zonă cooperativizată (Co)

1. DESCRIEREA IMOBILULUI

DATE TEREN											DATE CONSTRUCȚII					
Identificator teren	Adresa imobil	Nr. cadastral	Nr. CF	Suprafața măsurată	Intravilan/ extravilan (I/E)	Nr. top	Nr. tarla	Nr. parcelă	Categorie folosință	Suprafața parcelă	Identif. construcție	Cod grupă destinație	Suprafața construită	Nr. niveluri	Nr. CF	Constr. cu acte (DA/NU)
1755	judet SATU MARE, UAT Culciu, Cod postal 447119	108247	108247	1000	E	340/7	-	340/7	A	1000						

2. PROPRIETATEA / POSESIA

Titularul dreptului / posesiei			Data nașterii / CUI	Domiciliu / Sediu	Cota parte	Identif. entitate asociată	Cotă parte teren UI	Mod de dobândire	Act juridic			Observații privitoare la proprietar
Nume / Denumire	Inițiala tatălui	Prenume							Tip act	Nr. act / data	Emitent	
POP	I	OCTAVIAN	04.09.1977	judet SATU MARE, UAT Culciu, loc. Apateu nr. 86, Cod Postal 447116	1/1	1755		Conventie	act notarial	3877/10.12.2021	CODREAN Adina Gheorghina	necasatorit, bun propriu

3. SARCINI / DEZMEMBRĂMINTE

Titular			Data nașterii / CUI	Domiciliu / Sediu	Tipul sarcinii sau al dezmembrămintelor dreptului de proprietate	Cotă parte	Identif. entitate asociată	Act juridic			Valoare ipotecă	Tip monedă
Nume / Denumire	Inițiala tatălui	Prenume						Tip act	Nr. act / data	Emitent		

4. NOTĂRI, PROCESE, INTERDICȚII

Tipul notării	Tip act	Nr. act / data	Emitent	Identificator entitate asociată	Imobil împrejmuit / neîmprejmuit	Imobil contestat / necontestat	Alte observații
					neîmprejmuit		

5. OBSERVAȚII

Copie spre publicare

Pagina nr. 21
Inregistrare sistematica UAT Culciu
Sectorul Cadastral nr. 30
Anul realizării: 2022

REGISTRUL CADASTRAL AL IMOBILELOR

Sector cadastral nr. 30

UAT Culciu
Zonă cooperativizată (Co)

1. DESCRIEREA IMOBILULUI

DATE TEREN										DATE CONSTRUCȚII						
Identificator teren	Adresa imobil	Nr. cadastral	Nr. CF	Suprafața măsurată	Intravilan/ extravilan (I/E)	Nr. top	Nr. tarla	Nr. parcelă	Categorie folosință	Suprafața parcelă	Identif. construcție	Cod grupă destinație	Suprafața construită	Nr. niveluri	Nr. CF	Constr. cu acte (DA/NU)
1756	judet SATU MARE, UAT Culciu, Cod postal 447119	105183	36 N Apateu (IE 105183)	2000	E	340/8	-	340/8	A	2000						

2. PROPRIETATEA / POSESIA

Titularul dreptului / posesiei			Data nașterii / CUI	Domiciliu / Sediu	Cota parte	Identif. entitate asociată	Cotă parte teren UI	Mod de dobândire	Act juridic			Observații privitoare la proprietar
Nume / Denumire	Inițiala tatălui	Prenume							Tip act	Nr. act / data	Emitent	
HOSSU		IRINA	9999999999999	NEIDENTIFICAT	1/1	1756		Sucesiune	act notarial	183/21.07.1999	Bnp Petruca Ecaterina Susana in Ds Suc nr.192/1999	

3. SARCINI / DEZMEMBRĂMINTE

Titular			Data nașterii / CUI	Domiciliu / Sediu	Tipul sarcinii sau al dezmembrămintelor dreptului de proprietate	Cotă parte	Identif. entitate asociată	Act juridic			Valoare ipotecă	Tip monedă
Nume / Denumire	Inițiala tatălui	Prenume						Tip act	Nr. act / data	Emitent		

4. NOTĂRI, PROCESE, INTERDICȚII

Tipul notării	Tip act	Nr. act / data	Emitent	Identificator entitate asociată	Imobil împrejmuit / neîmprejmuit	Imobil contestat / necontestat	Alte observații
					neîmprejmuit		

5. OBSERVAȚII

Copie spre publicare

Pagina nr. 22
Inregistrare sistematica UAT Culciu
Sectorul Cadastral nr. 30
Anul realizarii: 2022



REGISTRUL CADASTRAL AL IMOBILELOR

Sector cadastral nr. 30

UAT Culciu
Zonă cooperativizată (Co)

1. DESCRIEREA IMOBILULUI

DATE TEREN											DATE CONSTRUCȚII					
Identificator teren	Adresa imobil	Nr. cadastral	Nr. CF	Suprafața măsurată	Intravilan/ extravilan (I/E)	Nr. top	Nr. tarța	Nr. parcelă	Categorie folosință	Suprafața parcelă	Identif. construcție	Cod grupă destinație	Suprafața construită	Nr. niveluri	Nr. CF	Constr. cu acte (DA/NU)
1757	judet SATU MARE, UAT Culciu, Cod postal 447119	103847	103847	5900	E	340/9	-	340/9	A	5900						

2. PROPRIETATEA / POSESIA

Titularul dreptului / posesiei			Data nașterii / CUI	Domiciliu / Sediul	Cota parte	Identif. entitate asociată	Cotă parte teren UI	Mod de dobândire	Act juridic			Observații privitoare la proprietar
Nume / Denumire	Inițiala tatălui	Prenume							Tip act	Nr. act / data	Emitent	
IGAZ	I	ERNĂ	9999999999999	NEIDENTIFICAT	1/1	1757		Lege	act administrativ	31-66984/30 03.1994	Com Jud pt Stab Drept de Propr asupra Terenurilor	ns In anul 1918

3. SARCINI / DEZMEMBRĂMINTE

Titular			Data nașterii / CUI	Domiciliu / Sediul	Tipul sarcinii sau al dezmembrămintelor dreptului de proprietate	Cotă parte	Identif. entitate asociată	Act juridic			Valoare ipotecă	Tip monedă
Nume / Denumire	Inițiala tatălui	Prenume						Tip act	Nr. act / data	Emitent		

4. NOTĂRI, PROCESE, INTERDICȚII

Tipul notării	Tip act	Nr. act / data	Emitent	Identificator entitate asociată	Imobil împrejmuit / neimprejmuit	Imobil contestat / necontestat	Alte observații
					neimprejmuit		

5. OBSERVAȚII

Copie spre publicare

Pagina nr. 23

Inregistrare sistematică UAT Culciu

Sectorul Cadastral nr. 30

Anul realizării: 2022



REGISTRUL CADASTRAL AL IMOBILELOR

ANEXA NR. 2

Sector cadastral nr. 30

UAT Culciu

Zonă cooperativizată (Co)

1. DESCRIEREA IMOBILULUI

DATE TEREN											DATE CONSTRUCȚII					
Identificator teren	Adresa imobil	Nr. cadastral	Nr. CF	Suprafața măsurată	Intravilan/ extravilan (I/E)	Nr. top	Nr. tarla	Nr. parcelă	Categorie folosință	Suprafața parcelă	Identif. construcție	Cod grupă destinație	Suprafața construită	Nr. niveluri	Nr. CF	Constr. cu acte (DA/NU)
1758	Judet SATU MARE, UAT Culciu, Cod postal 447119	106082	6 N Apateu (IE 106082)	4900	E	340/10	-	340/10	A	4900						

2. PROPRIETATEA / POSESIA

Titularul dreptului / posesiei			Data nașterii / CUI	Domiciliu / Sediu	Cota parte	Identif. entitate asociată	Cotă parte teren UI	Mod de dobândire	Act juridic			Observații privitoare la proprietar
Nume / Denumire	Inițiala tatălui	Prenume							Tip act	Nr. act / data	Emitent	
FEIER		GYONGYI	06.03.1965	judet SATU MARE, UAT Satu Mare, loc. Satu Mare, str LAZARULUI nr 61, Cod Postal 440084	3/16	1758		Sucesiune	act notarial	77/28.05.2020	Micu Laura Georgeta	
BARTA		ATTILA	04.12.1970	judet SATU MARE, UAT Satu Mare, loc. Satu Mare, str LAZARULUI nr 61, Cod Postal 440084	3/16	1758		Sucesiune	act notarial	77/28.05.2020	Micu Laura Georgeta	
FEIER		GYONGYI	06.03.1965	judet SATU MARE, UAT Satu Mare, loc. Satu Mare, str LAZARULUI nr 61, Cod Postal 440084	5/16	1758		Sucesiune	act notarial	77/28.05.2020	Micu Laura Georgeta	
BARTA		ATTILA	04.12.1970	judet SATU MARE, UAT Satu Mare, loc. Satu Mare, str LAZARULUI nr 61, Cod Postal 440084	5/16	1758		Sucesiune	act notarial	77/28.05.2020	Micu Laura Georgeta	

3. SARCINI / DEZMEMBRĂMINTE


Titular			Data nașterii / CUI	Domiciliu / Sediu	Tipul sarcinii sau al dezmembrămintelor dreptului de proprietate	Cotă parte	Identif. entitate asociată	Act juridic			Valoare ipotecă	Tip monedă
Nume / Denumire	Inițiala tatălui	Prenume						Tip act	Nr. act / data	Emitent		

4. NOTĂRI, PROCESE, INTERDICȚII

Tipul notării	Tip act	Nr. act / data	Emitent	Identificator entitate asociată	Imobil împrejmuit / neîmprejmuit	Imobil contestat / necontestat	Alte observații
					neîmprejmuit		

5. OBSERVAȚII

Copie spre publicare



REGISTRUL CADASTRAL AL IMOBILELOR

Sector cadastral nr. 30

UAT Culciu

Zonă cooperativizată (Co)

1. DESCRIEREA IMOBILULUI

DATE TEREN										DATE CONSTRUCȚII						
Identificator teren	Adresa imobil	Nr. cadastral	Nr. CF	Suprafața măsurată	Intravilan/ extravilan (I/E)	Nr. top	Nr. tarla	Nr. parcelă	Categorie folosință	Suprafața parcelă	Identif. construcție	Cod grupă destinație	Suprafața construită	Nr. niveluri	Nr. CF	Constr. cu acte (DA/NU)
1759	judet SATU MARE, UAT Culciu, Cod postal 447119	101125	175 N Apateu (IE 101125)	4900	E	340/11	-	340/11	A	4900						

2. PROPRIETATEA / POSESIA

Titularul dreptului / posesiei			Data nașterii / CUI	Domiciliu / Sedi	Cota parte	Identif. entitate asociată	Cotă parte teren UI	Mod de dobândire	Act juridic			Observații privitoare la proprietar
Nume / Denumire	Inițiala tatălui	Prenume							Tip act	Nr. act / data	Emitent	
KOVACS		ECATERINA	25.11.1951	NEIDENTIFICAT	1/2	1759		Sucesiune	act notarial	82/11.06.2013	Ressler Petra Felicia	
CSAKI		LUDOVIC	04.05.1953	NEIDENTIFICAT	1/2	1759		Sucesiune	act notarial	82/11.06.2013	Ressler Petra Felicia	

3. SARCINI / DEZMEMBRĂMINTE

Titular			Data nașterii / CUI	Domiciliu / Sedi	Tipul sarcinii sau al dezmembrămintelor dreptului de proprietate	Cotă parte	Identif. entitate asociată	Act juridic			Valoare ipotecă	Tip monedă
Nume / Denumire	Inițiala tatălui	Prenume						Tip act	Nr. act / data	Emitent		

4. NOTĂRI, PROCESE, INTERDICȚII

Tipul notării	Tip act	Nr. act / data	Emitent	Identificator entitate asociată	Imobil împrejmuit / neîmprejmuit	Imobil contestat / necontestat	Alte observații
					neîmprejmuit		

5. OBSERVAȚII

Copie spre publicare



REGISTRUL CADASTRAL AL IMOBILELOR

Sector cadastral nr. 30

UAT Culciu

Zonă cooperativizată (Co)

1. DESCRIEREA IMOBILULUI

DATE TEREN											DATE CONSTRUCȚII					
Identificator teren	Adresa imobil	Nr. cadastral	Nr. CF	Suprafața măsurată	Intravilan/ extravilan (I/E)	Nr. top	Nr. tarla	Nr. parcelă	Categorie folosință	Suprafața parcelă	Identif. construcție	Cod grupă destinație	Suprafața construită	Nr. niveluri	Nr. CF	Constr. cu acte (DA/NU)
1760	judet SATU MARE, UAT Culciu, Cod postal 447119	105199	125 N Apateu (IE 105199)	3100	E	340/12	-	340/12	A	3100						

2. PROPRIETATEA / POSESIA

Titularul dreptului / posesiei			Data nașterii / CUI	Domiciliu / Sediul	Cota parte	Identif. entitate asociată	Cotă parte teren UI	Mod de dobândire	Act juridic			Observații privitoare la proprietar
Nume / Denumire	Inițiala tatălui	Prenume							Tip act	Nr. act / data	Emitent	
IGAZ		FRANCISC	999999999999999	NEIDENTIFICAT	1/1	1760		Sucesiune	act notarial	2/06.01.2004	Bnp Petruca Ecaterina Susana in Ds. suc nr.2/2004	

3. SARCINI / DEZMEMBRĂMINTE

Titular			Data nașterii / CUI	Domiciliu / Sediul	Tipul sarcinii sau al dezmembrămintelor dreptului de proprietate	Cotă parte	Identif. entitate asociată	Act juridic			Valoare ipotecă	Tip monedă
Nume / Denumire	Inițiala tatălui	Prenume						Tip act	Nr. act / data	Emitent		

4. NOTĂRI, PROCESE, INTERDICȚII

Tipul notării	Tip act	Nr. act / data	Emitent	Identificator entitate asociată	Imobil împrejmuit / neimprejmuit	Imobil contestat / necontestat	Alte observații
					neimprejmuit		

5. OBSERVAȚII

Copie spre publicare

Pagina nr. 26

Inregistrare sistematică UAT Culciu

Sectorul Cadastral nr. 30

Anul realizării: 2022



REGISTRUL CADASTRAL AL IMOBILELOR

Sector cadastral nr. 30

UAT Culciu

Zonă cooperativizată (Co)

1. DESCRIEREA IMOBILULUI

DATE TEREN										DATE CONSTRUCȚII						
Identificator teren	Adresa imobil	Nr. cadastral	Nr. CF	Suprafața măsurată	Intravilan/ extravilan (I/E)	Nr. top	Nr. tarla	Nr. parcelă	Categorie folosință	Suprafața parcelă	Identif. construcție	Cod grupă destinație	Suprafața construită	Nr. niveluri	Nr. CF	Constr. cu acte (DA/NU)
1761	judet SATU MARE, UAT Culciu, Cod postal 447119	103876	5 N Apateu (IE 103876)	3100	E	340/13	-	340/13	A	3100						

2. PROPRIETATEA / POSESIA

Titularul dreptului / posesiei			Data nașterii / CUI	Domiciliu / Sedi	Cota parte	Identif. entitate asociată	Cotă parte teren UI	Mod de dobândire	Act juridic			Observații privitoare la proprietar
Nume / Denumire	Inițiala tatălui	Prenume							Tip act	Nr. act / data	Emitent	
FEHER		FERENCZ-CSABA	01.08.1972	judet SATU MARE, UAT Culciu, loc. Apateu nr. 91, Cod Postal 447116	1/1	1761		Conventie	act notarial	1730/29.05.2019	CODREAN Adina Gheorghina	casatorit cu
FEHER		ANAMARIA-MONICA	05.11.1984	NEIDENTIFICAT				Conventie	act notarial	1730/29.05.2019	CODREAN Adina Gheorghina	bun comun

3. SARCINI / DEZMEMBRĂMINTE

Titular			Data nașterii / CUI	Domiciliu / Sedi	Tipul sarcinii sau al dezmembrămintelor dreptului de proprietate	Cotă parte	Identif. entitate asociată	Act juridic			Valoare ipotecă	Tip monedă
Nume / Denumire	Inițiala tatălui	Prenume						Tip act	Nr. act / data	Emitent		

4. NOTĂRI, PROCESE, INTERDICȚII

Tipul notării	Tip act	Nr. act / data	Emitent	Identificator entitate asociată	Imobil împrejmuit / neîmprejmuit	Imobil contestat / necontestat	Alte observații
					neîmprejmuit		

5. OBSERVAȚII

Copie spre publicare



Pagina nr. 27

Inregistrare sistematică UAT Culciu

Sectorul Cadastral nr. 30

Anul realizării: 2022

REGISTRUL CADASTRAL AL IMOBILELOR

Sector cadastral nr. 30

UAT Culciu

Zonă cooperativizată (Co)

1. DESCRIEREA IMOBILULUI

DATE TEREN										DATE CONSTRUCȚII						
Identificator teren	Adresa imobil	Nr. cadastral	Nr. CF	Suprafața măsurată	Intravilan/ extravilan (I/E)	Nr. top	Nr. tarla	Nr. parcelă	Categorie folosință	Suprafața parcelă	Identif. construcție	Cod grupă destinație	Suprafața construită	Nr. niveluri	Nr. CF	Constr. cu acte (DA/NU)
1762	judet SATU MARE, UAT Culciu, Cod postal 447119			5700	E	340/14	-	340/14	A	5700						

2. PROPRIETATEA / POSESIA

Titularul dreptului / posesiei			Data nașterii / CUI	Domiciliu / Sediul	Cota parte	Identif. entitate asociată	Cotă parte teren UI	Mod de dobândire	Act juridic			Observații privitoare la proprietar
Nume / Denumire	Inițiala tatălui	Prenume							Tip act	Nr. act / data	Emitent	
VAIDA	P	GYORGY	9999999999999999	NEIDENTIFICAT	1/1	1762		Lege	act administrativ	31-68737/14. 06.1994	COM JUD PT ST DREPT DE PROP ASUPRA TERENURILOR	Nascut in 1920

3. SARCINI / DEZMEMBRĂMINTE

Titular			Data nașterii / CUI	Domiciliu / Sediul	Tipul sarcinii sau al dezmembrămintelor dreptului de proprietate	Cotă parte	Identif. entitate asociată	Act juridic			Valoare ipotecă	Tip monedă
Nume / Denumire	Inițiala tatălui	Prenume						Tip act	Nr. act / data	Emitent		

4. NOTĂRI, PROCESE, INTERDICȚII

Tipul notării	Tip act	Nr. act / data	Emitent	Identificator entitate asociată	Imobil împrejmuit / neimprejmuit	Imobil contestat / necontestat	Alte observații
					neimprejmuit		

5. OBSERVAȚII

Copie spre publicare

Pagina nr. 28

Inregistrare sistematica UAT Culciu

Sectorul Cadastral nr. 30

Anul realizării: 2022



REGISTRUL CADASTRAL AL IMOBILELOR

UAT Culciu

Zonă cooperativizată (Co)

Sector cadastral nr. 30

1. DESCRIEREA IMOBILULUI

DATE TEREN										DATE CONSTRUCȚII						
Identificator teren	Adresa imobil	Nr. cadastral	Nr. CF	Suprafața măsurată	Intravilan/ extravilan (I/E)	Nr. top	Nr. tarla	Nr. parcelă	Categorie folosință	Suprafața parcelă	Identif. construcție	Cod grupă destinație	Suprafața construită	Nr. niveluri	Nr. CF	Constr. cu acte (DA/NU)
1763	judet SATU MARE, UAT Culciu, Cod postal 447119			2000	E	340/15	-	340/15	A	2000						

2. PROPRIETATEA / POSESIA

Titularul dreptului / posesiei			Data nașterii / CUI	Domiciliu / Sediu	Cota parte	Identif. entitate asociată	Cotă parte teren UI	Mod de dobândire	Act juridic			Observații privitoare la proprietar
Nume / Denumire	Inițiala tatălui	Prenume							Tip act	Nr. act / data	Emitent	
MEDGYESI	J	ELISABETA	999999999999999	NEIDENTIFICAT	1/1	1763		Lege	act administrativ	31-66879/10, 03.1993	COM JUD PT ST DREPT DE PROP ASUPRA TERENURILOR	

3. SARCINI / DEZMEMBRĂMINTE

Titular			Data nașterii / CUI	Domiciliu / Sediu	Tipul sarcinii sau al dezmembrămintelor dreptului de proprietate	Cotă parte	Identif. entitate asociată	Act juridic			Valoare ipotecă	Tip monedă
Nume / Denumire	Inițiala tatălui	Prenume						Tip act	Nr. act / data	Emitent		

4. NOTĂRI, PROCESE, INTERDICȚII

Tipul notării	Tip act	Nr. act / data	Emitent	Identificator entitate asociată	Imobil împrejmuit / neimprejmuit	Imobil contestat / necontestat	Alte observații
					neimprejmuit		

5. OBSERVAȚII

Copie spre publicare

Pagina nr. 29

Inregistrare sistematica UAT Culciu

Sectorul Cadastral nr. 30

Anul realizării: 2022



[Handwritten signature]

REGISTRUL CADASTRAL AL IMOBILELOR

UAT Culciu

Zonă cooperativizată (Co)

Sector cadastral nr. 30

1. DESCRIEREA IMOBILULUI

DATE TEREN										DATE CONSTRUCȚII						
Identificator teren	Adresa imobil	Nr. cadastral	Nr. CF	Suprafața măsurată	Intravilan/extravilan (I/E)	Nr. top	Nr. tarla	Nr. parcelă	Categorie folosință	Suprafața parcelă	Identif. construcție	Cod grupă destinație	Suprafața construită	Nr. niveluri	Nr. CF	Constr. cu acte (DA/NU)
1764	judet SATU MARE, UAT Culciu, Cod postal 447119			2000	E	340/16	-	340/16	A	2000						

2. PROPRIETATEA / POSESIA

Titularul dreptului / posesiei			Data nașterii / CUI	Domiciliu / Sediul	Cota parte	Identif. entitate asociată	Cotă parte teren UI	Mod de dobândire	Act juridic			Observații privitoare la proprietar
Nume / Denumire	Inițiala tatălui	Prenume							Tip act	Nr. act / data	Emitent	
GERGELY	I	IOAN	9999999999999999	NEIDENTIFICAT	1/1	1764		Lege	act administrativ	31-66922/02.04.1993	COM JUD PT ST DREPT DE PROP ASUPRA TERENURILOR	

3. SARCINI / DEZMEMBRĂMINTE

Titular			Data nașterii / CUI	Domiciliu / Sediul	Tipul sarcinii sau al dezmembrămintelor dreptului de proprietate	Cotă parte	Identif. entitate asociată	Act juridic			Valoare ipotecă	Tip monedă
Nume / Denumire	Inițiala tatălui	Prenume						Tip act	Nr. act / data	Emitent		

4. NOTĂRI, PROCESE, INTERDICȚII

Tipul notării	Tip act	Nr. act / data	Emitent	Identificator entitate asociată	Imobil împrejmuit / neîmprejmuit	Imobil contestat / necontestat	Alte observații
					neîmprejmuit		

5. OBSERVAȚII

Copie spre publicare

Pagina nr. 30

Inregistrare sistematică UAT Culciu

Sectorul Cadastral nr. 30

Anul realizării: 2022



REGISTRUL CADASTRAL AL IMOBILELOR

UAT Culciu

Zonă cooperativizată (Co)

Sector cadastral nr. 30

1. DESCRIEREA IMOBILULUI

DATE TEREN											DATE CONSTRUCȚII					
Identificator teren	Adresa imobil	Nr. cadastral	Nr. CF	Suprafața măsurată	Intravilan/ extravilan (I/E)	Nr. top	Nr. tarla	Nr. parcelă	Categorie folosință	Suprafața parcelă	Identif. construcție	Cod grupă destinație	Suprafața construită	Nr. niveluri	Nr. CF	Constr. cu acte (DA/NU)
1765	judet SATU MARE, UAT Culciu, Cod postal 447119	104685	29 N Apateu (IE 104685)	3400	E	340/17	-	340/17	A	3400						

2. PROPRIETATEA / POSESIA

Titularul dreptului / posesiei			Data nașterii / CUI	Domiciliu / Sediul	Cota parte	Identif. entitate asociată	Cotă parte teren UI	Mod de dobândire	Act juridic			Observații privitoare la proprietar
Nume / Denumire	Inițiala tatălui	Prenume							Tip act	Nr. act / data	Emitent	
FEHER		FERENCZ CSABA	99999999999999	NEIDENTIFICAT	1/1	1765		Sucesiune	act notarial	5/30.01.1997	NP Candrea Iusco Carmen	

3. SARCINI / DEZMEMBRĂMINTE

Titular			Data nașterii / CUI	Domiciliu / Sediul	Tipul sarcinii sau al dezmembrămintelor dreptului de proprietate	Cotă parte	Identif. entitate asociată	Act juridic			Valoare ipotecă	Tip monedă
Nume / Denumire	Inițiala tatălui	Prenume						Tip act	Nr. act / data	Emitent		

4. NOTĂRI, PROCESE, INTERDICȚII

Tipul notării	Tip act	Nr. act / data	Emitent	Identificator entitate asociată	Imobil împrejmuit / neîmprejmuit	Imobil contestat / necontestat	Alte observații
					neîmprejmuit		

5. OBSERVAȚII

Copie spre publicare

Pagina nr. 31

Inregistrare sistematica UAT Culciu

Sectorul Cadastral nr. 30

Anul realizării: 2022



REGISTRUL CADASTRAL AL IMOBILELOR

Sector cadastral nr. 30

UAT Culciu

Zonă cooperativizată (Co)

1. DESCRIEREA IMOBILULUI

DATE TEREN										DATE CONSTRUCȚII						
Identificator teren	Adresa imobil	Nr. cadastral	Nr. CF	Suprafața măsurată	Intravilan/ extravilan (I/E)	Nr. top	Nr. tarla	Nr. parcelă	Categorie folosință	Suprafața parcelă	Identif. construcție	Cod grupă destinație	Suprafața construită	Nr. niveluri	Nr. CF	Constr. cu acte (DA/NU)
1766	Județ SATU MARE, UAT Culciu, Cod postal 447119	104639	138 N Apateu (IE 104639)	2100	E	340/18	-	340/18	A	2100						

2. PROPRIETATEA / POSESIA

Titularul dreptului / posesiei			Data nașterii / CUI	Domiciliu / Sediul	Cota parte	Identif. entitate asociată	Cotă parte teren UI	Mod de dobândire	Act juridic			Observații privitoare la proprietar
Nume / Denumire	Inițiala tatălui	Prenume							Tip act	Nr. act / data	Emitent	
MAGYAR		ALBERT	999999999999999	NEIDENTIFICAT	1/1	1766		Lege	act administrativ	31-66929/02.04.1993	COM JUD PT ST DREPT DE PROP ASUPRA TERENURILOR	

3. SARCINI / DEZMEMBRĂMINTE

Titular			Data nașterii / CUI	Domiciliu / Sediul	Tipul sarcinii sau al dezmembrămintelor dreptului de proprietate	Cotă parte	Identif. entitate asociată	Act juridic			Valoare ipotecă	Tip monedă
Nume / Denumire	Inițiala tatălui	Prenume						Tip act	Nr. act / data	Emitent		

4. NOTĂRI, PROCESE, INTERDICȚII

Tipul notării	Tip act	Nr. act / data	Emitent	Identificator entitate asociată	Imobil împrejmuit / neîmprejmuit	Imobil contestat / necontestat	Alte observații
					neîmprejmuit		

5. OBSERVAȚII

Copie spre publicare

Pagina nr. 32

Inregistrare sistematica UAT Culciu

Sectorul Cadastral nr. 30

Anul realizării: 2022



REGISTRUL CADASTRAL AL IMOBILELOR

UAT Culciu

Sector cadastral nr. 30

Zonă cooperativizată (Co)

1. DESCRIEREA IMOBILULUI

DATE TEREN										DATE CONSTRUCȚII						
Identificator teren	Adresa imobil	Nr. cadastral	Nr. CF	Suprafața măsurată	Intravilan/extravilan (I/E)	Nr. top	Nr. tarla	Nr. parcelă	Categorie folosință	Suprafața parcelă	Identif. construcție	Cod grupă destinație	Suprafața construită	Nr. niveluri	Nr. CF	Constr. cu acte (DA/NU)
1767	judet SATU MARE, UAT Culciu, Cod postal 447119	102220	649 N Culciu (IE 102220)	1800	E	340/19	-	340/19	A	1800						

2. PROPRIETATEA / POSESIA

Titularul dreptului / posesiei			Data nașterii / CUI	Domiciliu / Sediul	Cota parte	Identif. entitate asociată	Cotă parte teren UI	Mod de dobândire	Act juridic			Observații privitoare la proprietar
Nume / Denumire	Inițiala tatălui	Prenume							Tip act	Nr. act / data	Emitent	
POP	I	OCTAVIAN	04.09.1977	judet SATU MARE, UAT Culciu, loc. Apateu nr. 86, Cod Postal 447116	1/1	1767		Convenție	act notarial	2243/02.07.2021	CODREAN Adina Gheorghina	necasatoriu, bun propriu

3. SARCINI / DEZMEMBRĂMINTE

Titular			Data nașterii / CUI	Domiciliu / Sediul	Tipul sarcinii sau al dezmembrămintelor dreptului de proprietate	Cotă parte	Identif. entitate asociată	Act juridic			Valoare ipotecă	Tip monedă
Nume / Denumire	Inițiala tatălui	Prenume						Tip act	Nr. act / data	Emitent		

4. NOTĂRI, PROCESE, INTERDICȚII

Tipul notării	Tip act	Nr. act / data	Emitent	Identificator entitate asociată	Imobil împrejmuit / neîmprejmuit	Imobil contestat / necontestat	Alte observații
					neîmprejmuit		

5. OBSERVAȚII

Copie spre publicare

Pagina nr. 33

Inregistrare sistematica UAT Culciu

Sectorul Cadastral nr. 30

Anul realizării: 2022



REGISTRUL CADASTRAL AL IMOBILELOR

Sector cadastral nr. 30

UAT Culciu

Zonă cooperativizată (Co)

1. DESCRIEREA IMOBILULUI

DATE TEREN										DATE CONSTRUCȚII						
Identificator teren	Adresa imobil	Nr. cadastral	Nr. CF	Suprafața măsurată	Intravilan/extravilan (I/E)	Nr. top	Nr. tarla	Nr. parcelă	Categorie folosință	Suprafața parcelă	Identif. construcție	Cod grupă destinație	Suprafața construită	Nr. niveluri	Nr. CF	Constr. cu acte (DA/NU)
1768	judet SATU MARE, UAT Culciu, Cod postal 447119			2600	E	340/21	-	340/21	A	2600						

2. PROPRIETATEA / POSESIA

Titularul dreptului / posesiei			Data nașterii / CUI	Domiciliu / Sediul	Cota parte	Identif. entitate asociată	Cotă parte teren UI	Mod de dobândire	Act juridic			Observații privitoare la proprietar
Nume / Denumire	Inițiala tatălui	Prenume							Tip act	Nr. act / data	Emitent	
IGAZ	I	ERNO	999999999999999	NEIDENTIFICAT	1/1	1768		Lege	act administrativ	31-66984/30.03.1994	COM JUD PT ST DREPT DE PROP ASUPRA TERENURILOR	Nascut in 1918

3. SARCINI / DEZMEMBRĂMINTE

Titular			Data nașterii / CUI	Domiciliu / Sediul	Tipul sarcinii sau al dezmembrămintelor dreptului de proprietate	Cotă parte	Identif. entitate asociată	Act juridic			Valoare ipotecă	Tip monedă
Nume / Denumire	Inițiala tatălui	Prenume						Tip act	Nr. act / data	Emitent		

4. NOTĂRI, PROCESE, INTERDICȚII

Tipul notării	Tip act	Nr. act / data	Emitent	Identificator entitate asociată	Imobil împrejmuit / neîmprejmuit	Imobil contestat / necontestat	Alte observații
					neîmprejmuit		

5. OBSERVAȚII

Copie spre publicare

Pagina nr. 34

Inregistrare sistematica UAT Culciu

Sectorul Cadastral nr. 30

Anul realizării: 2022



REGISTRUL CADASTRAL AL IMOBILELOR

Sector cadastral nr. 30

UAT Culciu

Zonă cooperativizată (Co)

1. DESCRIEREA IMOBILULUI

DATE TEREN										DATE CONSTRUCȚII						
Identificator teren	Adresa imobil	Nr. cadastral	Nr. CF	Suprafața măsurată	Intravilan/extravilan (I/E)	Nr. top	Nr. tarla	Nr. parcelă	Categorie folosință	Suprafața parcelă	Identif. construcție	Cod grupă destinație	Suprafața construită	Nr. niveluri	Nr. CF	Constr. cu acte (DA/NU)
1769	judet SATU MARE, UAT Culciu, Cod postal 447119	102219	649 N Culciu (IE 102219)	2200	E	340/22	-	340/22	A	2200						

2. PROPRIETATEA / POSESIA

Titularul dreptului / posesiei			Data nașterii / CUI	Domiciliu / Sediu	Cota parte	Identif. entitate asociată	Cotă parte teren UI	Mod de dobândire	Act juridic			Observații privitoare la proprietar
Nume / Denumire	Inițiala tatălui	Prenume							Tip act	Nr. act / data	Emitent	
POP	I	OCTAVIAN	04.09.1977	judet SATU MARE, UAT Culciu, loc. Apateu nr. 86, Cod Postal 447116	1/1	1769		Convenție	act notarial	2243/02.07.2021	CODREAN Adina Gheorghina	necasatorit, bun propriu

3. SARCINI / DEZMEMBRĂMINTE

Titular			Data nașterii / CUI	Domiciliu / Sediu	Tipul sarcinii sau al dezmembrămintelor dreptului de proprietate	Cotă parte	Identif. entitate asociată	Act juridic			Valoare ipotecă	Tip monedă
Nume / Denumire	Inițiala tatălui	Prenume						Tip act	Nr. act / data	Emitent		

4. NOTĂRI, PROCESE, INTERDICȚII

Tipul notării	Tip act	Nr. act / data	Emitent	Identificator entitate asociată	Imobil împrejmuit / neîmprejmuit	Imobil contestat / necontestat	Alte observații
					neîmprejmuit		

5. OBSERVAȚII

Copie spre publicare

Pagina nr. 35

Inregistrare sistematica UAT Culciu

Sectorul Cadastral nr. 30

Anul realizării: 2022



REGISTRUL CADASTRAL AL IMOBILELOR

UAT Culciu
Zonă cooperativizată (Co)

Sector cadastral nr. 30

1. DESCRIEREA IMOBILULUI

DATE TEREN										DATE CONSTRUCȚII						
Identificator teren	Adresa imobil	Nr. cadastral	Nr. CF	Suprafața măsurată	Intravilan/extravilan (I/E)	Nr. top	Nr. tarța	Nr. parcelă	Categorie folosință	Suprafața parcelă	Identif. construcție	Cod grupă destinație	Suprafața construită	Nr. niveluri	Nr. CF	Constr. cu acte (DA/NU)
1770	judet SATU MARE, UAT Culciu, Cod postal 447119			1800	E	340/23	-	340/23	A	1800						

2. PROPRIETATEA / POSESIA

Titularul dreptului / posesiei			Data nașterii / CUI	Domiciliu / Sediul	Cota parte	Identif. entitate asociată	Cotă parte teren UI	Mod de dobândire	Act juridic			Observații privitoare la proprietar
Nume / Denumire	Inițiala tatălui	Prenume							Tip act	Nr. act / data	Emitent	
UAT CULCIU			3897041	judet SATU MARE, UAT Culciu, loc. Culciu Mare, Cod Postal 447119	1/1	1770		Lege	act normativ	7/13.03.1996	Parlament	

3. SARCINI / DEZMEMBRĂMINTE

Titular			Data nașterii / CUI	Domiciliu / Sediul	Tipul sarcinii sau al dezmembrămintelor dreptului de proprietate	Cotă parte	Identif. entitate asociată	Act juridic			Valoare ipotecă	Tip monedă
Nume / Denumire	Inițiala tatălui	Prenume						Tip act	Nr. act / data	Emitent		

4. NOTĂRI, PROCESE, INTERDICȚII

Tipul notării	Tip act	Nr. act / data	Emitent	Identificator entitate asociată	Imobil împrejmuit / neîmprejmuit	Imobil contestat / necontestat	Alte observații
					neîmprejmuit		

5. OBSERVAȚII

Copie spre publicare

Pagina nr. 36

Inregistrare sistematică UAT Culciu

Sectorul Cadastral nr. 30

Anul realizării: 2022



Handwritten signature

REGISTRUL CADASTRAL AL IMOBILELOR

Sector cadastral nr. 30

UAT Culciu
Zonă cooperativizată (Co)

1. DESCRIEREA IMOBILULUI

DATE TEREN										DATE CONSTRUCȚII						
Identificator teren	Adresa imobil	Nr. cadastral	Nr. CF	Suprafața măsurată	Intravilan/ extravilan (I/E)	Nr. top	Nr. tarla	Nr. parcelă	Categorie folosință	Suprafața parcelă	Identif. construcție	Cod grupă destinație	Suprafața construită	Nr. niveluri	Nr. CF	Constr. cu acte (DA/NU)
1771	judet SATU MARE, UAT Culciu, Cod postal 447119			4000	E	340/24	-	340/24	A	4000						

2. PROPRIETATEA / POSESIA

Titularul dreptului / posesiei			Data nașterii / CUI	Domiciliu / Sediul	Cota parte	Identif. entitate asociată	Cotă parte teren UI	Mod de dobândire	Act juridic			Observații privitoare la proprietar
Nume / Denumire	Inițiala tatălui	Prenume							Tip act	Nr. act / data	Emitent	
KALLOS	C	ANTONIU SIGHISMOND	999999999999999	NEIDENTIFICAT	1/1	1771		Lege	act administrativ	31-141444/1 9.10.2004	COM JUD PT ST DREPT DE PROP ASUPRA TERENURILOR	Nascut in 1940

3. SARCINI / DEZMEMBRĂMINTE

Titular			Data nașterii / CUI	Domiciliu / Sediul	Tipul sarcinii sau al dezmembrămintelor dreptului de proprietate	Cotă parte	Identif. entitate asociată	Act juridic			Valoare ipotecă	Tip monedă
Nume / Denumire	Inițiala tatălui	Prenume						Tip act	Nr. act / data	Emitent		

4. NOTĂRI, PROCESE, INTERDICȚII

Tipul notării	Tip act	Nr. act / data	Emitent	Identificator entitate asociată	Imobil împrejmuit / neimprejmuit	Imobil contestat / necontestat	Alte observații
					neimprejmuit		

5. OBSERVAȚII

Copie spre publicare

Pagina nr. 37
Inregistrare sistematica UAT Culciu
Sectorul Cadastral nr. 30
Anul realizării: 2022



REGISTRUL CADASTRAL AL IMOBILELOR

Sector cadastral nr. 30

UAT Culciu

Zonă cooperativizată (Co)

1. DESCRIEREA IMOBILULUI

DATE TEREN										DATE CONSTRUCȚII						
Identificator teren	Adresa imobil	Nr. cadastral	Nr. CF	Suprafața măsurată	Intravilan/ extravilan (I/E)	Nr. top	Nr. tarta	Nr. parcelă	Categorie folosință	Suprafața parcelă	Identif. construcție	Cod grupă destinație	Suprafața construită	Nr. niveluri	Nr. CF	Constr. cu acte (DA/NU)
1772	Județ SATU MARE, UAT Culciu, Cod postal 447119	101699	63 N Apateu (IE 101699)	800	E	340/25	-	340/25	A	800						

2. PROPRIETATEA / POSESIA

Titularul dreptului / posesiei			Data nașterii / CUI	Domiciliu / Sediul	Cota parte	Identif. entitate asociată	Cotă parte teren UI	Mod de dobândire	Act juridic			Observații privitoare la proprietar
Nume / Denumire	Inițiala tatălui	Prenume							Tip act	Nr. act / data	Emitent	
PINTEA		V MARIA	999999999999999	NEIDENTIFICAT	1/3	1772		Succesiune	act notarial	87/2002/03.04.2002	Ileana Botea	
CONTRAS		I VASILE	999999999999999	NEIDENTIFICAT	1/3	1772		Succesiune	act notarial	87/2002/03.04.2002	Ileana Botea	
CONTRAS		GHEORGHE	999999999999999	NEIDENTIFICAT	1/3	1772		Succesiune	act notarial	87/2002/03.04.2002	Ileana Botea	

3. SARCINI / DEZMEMBRĂMINTE

Titular			Data nașterii / CUI	Domiciliu / Sediul	Tipul sarcinii sau al dezmembrămintelor dreptului de proprietate	Cotă parte	Identif. entitate asociată	Act juridic			Valoare ipotecă	Tip monedă
Nume / Denumire	Inițiala tatălui	Prenume						Tip act	Nr. act / data	Emitent		

4. NOTĂRI, PROCESE, INTERDICȚII

Tipul notării	Tip act	Nr. act / data	Emitent	Identificator entitate asociată	Imobil împrejmuit / neîmprejmuit	Imobil contestat / necontestat	Alte observații
Se notează existența Sentinței Civile nr 3736/27.11.2020 din Dosar nr 5890/296/2017 a Judecătoriei Satu Mare, definitivă la data de 27.07.2021 prin neapelare	hotărâre judecătorească	3736/2020/27.11.2020	JUDECĂTORIA SATU MARE IN DOSAR 5890/296/2017	1772	neîmprejmuit		

5. OBSERVAȚII

Copie spre publicare



Pagina nr. 38

Înregistrare sistematică UAT Culciu

Sectorul Cadastral nr. 30

Anul realizării: 2022



REGISTRUL CADASTRAL AL IMOBILELOR

Sector cadastral nr. 30

UAT Culciu
Zonă cooperativizată (Co)

1. DESCRIEREA IMOBILULUI

DATE TEREN										DATE CONSTRUCȚII						
Identificator teren	Adresa imobil	Nr. cadastral	Nr. CF	Suprafața măsurată	Intravilan/ extravilan (I/E)	Nr. top	Nr. tarla	Nr. parcelă	Categorie folosință	Suprafața parcelă	Identif. construcție	Cod grupă destinație	Suprafața construită	Nr. niveluri	Nr. CF	Constr. cu acte (DA/NU)
1773	judet SATU MARE, UAT Culciu, Cod postal 447119			800	E	340/26	-	340/26	A	800						

2. PROPRIETATEA / POSESIA

Titularul dreptului / posesiei			Data nașterii / CUI	Domiciliu / Sediu	Cota parte	Identif. entitate asociată	Cotă parte teren UI	Mod de dobândire	Act juridic			Observații privitoare la proprietar
Nume / Denumire	Inițiala tatălui	Prenume							Tip act	Nr. act / data	Emitent	
SEBESTYEN	V	MARGARETA	9999999999999	NEIDENTIFICAT	1/1	1773		Lege	act administrativ	31-66982/30.03.1994	COM JUD PT ST DREPT DE PROP ASUPRA TERENURILOR	Nascuta in 1928

3. SARCINI / DEZMEMBRĂMINTE

Titular			Data nașterii / CUI	Domiciliu / Sediu	Tipul sarcinii sau al dezmembrămintelor dreptului de proprietate	Cotă parte	Identif. entitate asociată	Act juridic			Valoare ipotecă	Tip monedă
Nume / Denumire	Inițiala tatălui	Prenume						Tip act	Nr. act / data	Emitent		

4. NOTĂRI, PROCESE, INTERDICȚII

Tipul notării	Tip act	Nr. act / data	Emitent	Identificator entitate asociată	Imobil împrejmuit / neîmprejmuit	Imobil contestat / necontestat	Alte observații
					neîmprejmuit		

5. OBSERVAȚII

Copie spre publicare

Pagina nr. 39

Inregistrare sistematica UAT Culciu

Sectorul Cadastral nr. 30

Anul realizării: 2022



REGISTRUL CADASTRAL AL IMOBILELOR

UAT Culciu

Zonă cooperativizată (Co)

Sector cadastral nr. 30

1. DESCRIEREA IMOBILULUI

DATE TEREN											DATE CONSTRUCȚII					
Identificator teren	Adresa imobil	Nr. cadastral	Nr. CF	Suprafața măsurată	Intravilan/ extravilan (I/E)	Nr. top	Nr. tarla	Nr. parcelă	Categorie folosință	Suprafața parcelă	Identif. construcție	Cod grupă destinație	Suprafața construită	Nr. niveluri	Nr. CF	Constr. cu acte (DA/NU)
1774	judet SATU MARE, UAT Culciu, Cod postal 447119	105181	36 N Apateu (IE 105181)	800	E	340/27	-	340/27	A	800						

2. PROPRIETATEA / POSESIA

Titularul dreptului / posesiei			Data nașterii / CUI	Domiciliu / Sediul	Cota parte	Identif. entitate asociată	Cotă parte teren UI	Mod de dobândire	Act juridic			Observații privitoare la proprietar
Nume / Denumire	Inițiala tatălui	Prenume							Tip act	Nr. act / data	Emitent	
HOSSU		IRINA	999999999999999	NEIDENTIFICAT	1/1	1774		Sucesiune	act notarial	183/21.07.1999	Bnp Petruca Ecaterina Susana in D. Suc nr.192/1999	

3. SARCINI / DEZMEMBRĂMINTE

Titular			Data nașterii / CUI	Domiciliu / Sediul	Tipul sarcinii sau al dezmembrămintelor dreptului de proprietate	Cotă parte	Identif. entitate asociată	Act juridic			Valoare ipotecă	Tip monedă
Nume / Denumire	Inițiala tatălui	Prenume						Tip act	Nr. act / data	Emitent		

4. NOTĂRI, PROCESE, INTERDICȚII

Tipul notării	Tip act	Nr. act / data	Emitent	Identificator entitate asociată	Imobil împrejmuit / neimprejmuit	Imobil contestat / necontestat	Alte observații
					neimprejmuit		

5. OBSERVAȚII

Copie spre publicare

Pagina nr. 40

Inregistrare sistematica UAT Culciu

Sectorul Cadastral nr. 30

Anul realizării: 2022



REGISTRUL CADASTRAL AL IMOBILELOR

UAT Culciu

Zonă cooperativizată (Co)

Sector cadastral nr. 30

1. DESCRIEREA IMOBILULUI

DATE TEREN										DATE CONSTRUCȚII						
Identificator teren	Adresa imobil	Nr. cadastral	Nr. CF	Suprafața măsurată	Intravilan/ extravilan (I/E)	Nr. top	Nr. tarla	Nr. parcelă	Categorie folosință	Suprafața parcelă	Identif. construcție	Cod grupă destinație	Suprafața construită	Nr. niveluri	Nr. CF	Constr. cu acte (DA/NU)
1775	judet SATU MARE, UAT Culciu, Cod postal 447119			800	E	340/28	-	340/28	A	800						

2. PROPRIETATEA / POSESIA

Titularul dreptului / posesiei			Data nașterii / CUI	Domiciliu / Sediu	Cota parte	Identif. entitate asociată	Cotă parte teren UI	Mod de dobândire	Act juridic			Observații privitoare la proprietar
Nume / Denumire	Inițiala tatălui	Prenume							Tip act	Nr. act / data	Emitent	
CONTRAS	L	LUDOVIC - IOAN	99999999999999	NEIDENTIFICAT	1/1	1775		Lege	act administrativ	31-66827/11, 03.1993	COM JUD PT ST DREPT DE PROP ASUPRA TERENURILOR	

3. SARCINI / DEZMEMBRĂMINTE

Titular			Data nașterii / CUI	Domiciliu / Sediu	Tipul sarcinii sau al dezmembrămintelor dreptului de proprietate	Cotă parte	Identif. entitate asociată	Act juridic			Valoare ipotecă	Tip monedă
Nume / Denumire	Inițiala tatălui	Prenume						Tip act	Nr. act / data	Emitent		

4. NOTĂRI, PROCESE, INTERDICȚII

Tipul notării	Tip act	Nr. act / data	Emitent	Identificator entitate asociată	Imobil împrejmuit / neîmprejmuit	Imobil contestat / necontestat	Alte observații
					neîmprejmuit		

5. OBSERVAȚII

Copie spre publicare

Pagina nr. 41

Inregistrare sistematică UAT Culciu

Sectorul Cadastral nr. 30

Anul realizării: 2022



G. Galu

REGISTRUL CADASTRAL AL IMOBILELOR

UAT Culciu

Zonă cooperativizată (Co)

Sector cadastral nr. 30

1. DESCRIEREA IMOBILULUI

DATE TEREN										DATE CONSTRUCȚII						
Identificator teren	Adresa imobil	Nr. cadastral	Nr. CF	Suprafața măsurată	Intravilan/ extravilan (I/E)	Nr. top	Nr. tarla	Nr. parcelă	Categorie folosință	Suprafața parcelă	Identif. construcție	Cod grupă destinație	Suprafața construită	Nr. niveluri	Nr. CF	Constr. cu acte (DA/NU)
1776	judet SATU MARE, UAT Culciu, Cod postal 447119	105172	22 N Apateu (IE 105172)	1100	E	340/29	-	340/29	A	1100						

2. PROPRIETATEA / POSESIA

Titularul dreptului / posesiei			Data nașterii / CUI	Domiciliu / Sediul	Cota parte	Identif. entitate asociată	Cotă parte teren UI	Mod de dobândire	Act juridic			Observații privitoare la proprietar
Nume / Denumire	Inițiala tatălui	Prenume							Tip act	Nr. act / data	Emitent	
DONCA		ALEXANDRU	9999999999999	NEIDENTIFICAT	1/1	1776		Lege	act administrativ	31-66836/11-03.1993	COM JUD PT ST DREPT DE PROP ASUPRA TERENURILOR	

3. SARCINI / DEZMEMBRĂMINTE

Titular			Data nașterii / CUI	Domiciliu / Sediul	Tipul sarcinii sau al dezmembrămintelor dreptului de proprietate	Cotă parte	Identif. entitate asociată	Act juridic			Valoare ipotecă	Tip monedă
Nume / Denumire	Inițiala tatălui	Prenume						Tip act	Nr. act / data	Emitent		

4. NOTĂRI, PROCESE, INTERDICȚII

Tipul notării	Tip act	Nr. act / data	Emitent	Identificator entitate asociată	Imobil împrejmuit / neimprejmuit	Imobil contestat / necontestat	Alte observații
					neimprejmuit		

5. OBSERVAȚII

Copie spre publicare

Pagina nr. 42

Inregistrare sistematică UAT Culciu

Sector Cadastral nr. 30

Anul realizării: 2022



REGISTRUL CADASTRAL AL IMOBILELOR

Sector cadastral nr. 30

UAT Culciu

Zonă cooperativizată (Co)

1. DESCRIEREA IMOBILULUI

DATE TEREN										DATE CONSTRUCȚII						
Identificator teren	Adresa imobil	Nr. cadastral	Nr. CF	Suprafața măsurată	Intravilan/ extravilan (I/E)	Nr. top	Nr. tarla	Nr. parcelă	Categorile folosință	Suprafața parcelă	Identif. construcție	Cod grupă destinație	Suprafața construită	Nr. niveluri	Nr. CF	Constr. cu acte (DA/NU)
1777	Judet SATU MARE, UAT Culciu, Cod postal 447119			4700	E	340/30	-	340/30	A	4700						

2. PROPRIETATEA / POSESIA

Titularul dreptului / posesiei			Data nașterii / CUI	Domiciliu / Sediul	Cota parte	Identif. entitate asociată	Cotă parte teren UI	Mod de dobândire	Act juridic			Observații privitoare la proprietar
Nume / Denumire	Inițiala tatălui	Prenume							Tip act	Nr. act / data	Emitent	
IGAZ	I	ERNO	9999999999999	NEIDENTIFICAT	1/1	1777		Lege	act administrativ	31-66984/30. 03.1994	COM JUD PT ST DREPT DE PROP ASUPRA TERENURILOR	Nascut in 1918

3. SARCINI / DEZMEMBRĂMINTE

Titular			Data nașterii / CUI	Domiciliu / Sediul	Tipul sarcinii sau al dezmembrămintelor dreptului de proprietate	Cotă parte	Identif. entitate asociată	Act juridic			Valoare ipotecă	Tip monedă
Nume / Denumire	Inițiala tatălui	Prenume						Tip act	Nr. act / data	Emitent		

4. NOTĂRI, PROCESE, INTERDICȚII

Tipul notării	Tip act	Nr. act / data	Emitent	Identificator entitate asociată	Imobil împrejmuit / neîmprejmuit	Imobil contestat / necontestat	Alte observații
					neîmprejmuit		

5. OBSERVAȚII

Copie spre publicare

Pagina nr. 43

Inregistrare sistematica UAT Culciu

Sectorul Cadastral nr. 30

Anul realizării: 2022



REGISTRUL CADASTRAL AL IMOBILELOR

UAT Culciu

Zonă cooperativizată (Co)

Sector cadastral nr. 30

1. DESCRIEREA IMOBILULUI

DATE TEREN										DATE CONSTRUCȚII						
Identificator teren	Adresa imobil	Nr. cadastral	Nr. CF	Suprafața măsurată	Intravilan/ extravilan (I/E)	Nr. top	Nr. tarța	Nr. parcelă	Categorie folosință	Suprafața parcelă	Identif. construcție	Cod grupă destinație	Suprafața construită	Nr. niveluri	Nr. CF	Constr. cu acte (DA/NU)
1778	judet SATU MARE, UAT Culciu, Cod postal 447119	106081	6 N Apateu (IE 106081)	4700	E	340/31	-	340/31	A	4700						

2. PROPRIETATEA / POSESIA

Titularul dreptului / posesiei			Data nașterii / CUI	Domiciliu / Sedi	Cota parte	Identif. entitate asociată	Cotă parte teren UI	Mod de dobândire	Act juridic			Observații privitoare la proprietar
Nume / Denumire	Inițiala tatălui	Prenume							Tip act	Nr. act / data	Emitent	
FEIER		GYONGYI	06.03.1965	judet SATU MARE, UAT Satu Mare, loc. Satu Mare, str LAZARULUI nr 61, Cod Postal 440084	3/16	1778		Succesiune	act notarial	77/28.05.2020	Micu Laura Georgeta	
BARTA		ATTILA	04.12.1970	judet SATU MARE, UAT Satu Mare, loc. Satu Mare, str LAZARULUI nr 61, Cod Postal 440084	3/16	1778		Succesiune	act notarial	77/28.05.2020	Micu Laura Georgeta	
FEIER		GYONGYI	06.03.1965	judet SATU MARE, UAT Satu Mare, loc. Satu Mare, str LAZARULUI nr 61, Cod Postal 440084	5/16	1778		Succesiune	act notarial	77/28.05.2020	Micu Laura Georgeta	
BARTA		ATTILA	04.12.1970	judet SATU MARE, UAT Satu Mare, loc. Satu Mare, str LAZARULUI nr 61, Cod Postal 440084	5/16	1778		Succesiune	act notarial	77/28.05.2020	Micu Laura Georgeta	

3. SARCINI / DEZMEMBRĂMINTE

Titular			Data nașterii / CUI	Domiciliu / Sedi	Tipul sarcinii sau al dezmembrămintelor dreptului de proprietate	Cotă parte	Identif. entitate asociată	Act juridic			Valoare ipotecă	Tip monedă
Nume / Denumire	Inițiala tatălui	Prenume						Tip act	Nr. act / data	Emitent		


4. NOTĂRI, PROCESE, INTERDICȚII

Tipul notării	Tip act	Nr. act / data	Emitent	Identificator entitate asociată	Imobil împrejmuit / neîmprejmuit
					neîmprejmuit

5. OBSERVAȚII

Tipul notării	Tip act	Nr. act / data	Emitent	Identificator entitate asociată	Imobil împrejmuit / neîmprejmuit
					neîmprejmuit

Copie spre publicare



REGISTRUL CADASTRAL AL IMOBILELOR

Sector cadastral nr. 30

UAT Culciu

Zonă cooperativizată (Co)

1. DESCRIEREA IMOBILULUI

DATE TEREN										DATE CONSTRUCȚII						
Identificator teren	Adresa imobil	Nr. cadastral	Nr. CF	Suprafața măsurată	Intravilan/ extravilan (I/E)	Nr. top	Nr. tarța	Nr. parcelă	Categorie folosință	Suprafața parcelă	Identif. construcție	Cod grupă destinație	Suprafața construită	Nr. niveluri	Nr. CF	Constr. cu acte (DA/NU)
1779	judet SATU MARE, UAT Culciu, Cod postal 447119	101128	175 N APATEU (IE 101128)	4500	E	340/32	-	340/32	A	4500						

2. PROPRIETATEA / POSESIA

Titularul dreptului / posesiei			Data nașterii / CUI	Domiciliu / Sediul	Cota parte	Identif. entitate asociată	Cotă parte teren UI	Mod de dobândire	Act juridic			Observații privitoare la proprietar
Nume / Denumire	Inițiala tatălui	Prenume							Tip act	Nr. act / data	Emitent	
KOVACS		ECATERINA	25.11.1951	NEIDENTIFICAT	1/2	1779		Sucesiune	act notarial	82/11.06.2013	Ressler Petra Felicia	
CSAKI		LUDOVIC	04.05.1953	NEIDENTIFICAT	1/2	1779		Sucesiune	act notarial	82/11.06.2013	Ressler Petra Felicia	

3. SARCINI / DEZMEMBRĂMINTE

Titular			Data nașterii / CUI	Domiciliu / Sediul	Tipul sarcinii sau al dezmembrămintelor dreptului de proprietate	Cotă parte	Identif. entitate asociată	Act juridic			Valoare ipotecă	Tip monedă
Nume / Denumire	Inițiala tatălui	Prenume						Tip act	Nr. act / data	Emitent		

4. NOTĂRI, PROCESE, INTERDICȚII

Tipul notării	Tip act	Nr. act / data	Emitent	Identificator entitate asociată	Imobil împrejmuit / neîmprejmuit	Imobil contestat / necontestat	Alte observații
					neîmprejmuit		

5. OBSERVAȚII

Copie spre publicare



REGISTRUL CADASTRAL AL IMOBILELOR

Sector cadastral nr. 30

UAT Culciu

Zonă cooperativizată (Co)

1. DESCRIEREA IMOBILULUI

DATE TEREN										DATE CONSTRUCȚII						
Identificator teren	Adresa imobil	Nr. cadastral	Nr. CF	Suprafața măsurată	Intravilan/ extravilan (I/E)	Nr. top	Nr. tarța	Nr. parcelă	Categorie folosință	Suprafața parcelă	Identif. construcție	Cod grupă destinație	Suprafața construită	Nr. niveluri	Nr. CF	Constr. cu acte (DA/NU)
1780	Judet SATU MARE, UAT Culciu, Cod postal 447119	105197	125 N Apateu (IE 105197)	2700	E	340/33	-	340/33	A	2700						

2. PROPRIETATEA / POSESIA

Titularul dreptului / posesiei			Data nașterii / CUI	Domiciliu / Sediul	Cota parte	Identif. entitate asociată	Cotă parte teren UI	Mod de dobândire	Act juridic			Observații privitoare la proprietar
Nume / Denumire	Inițiala tatălui	Prenume							Tip act	Nr. act / data	Emitent	
IGAZ		FRANCISC	99999999999999	Neidentificat	1/1	1780		Sucesiune	act notarial	2/06.01.2004	Bnp Petruca Ecaterina Susana in D. Suc. nr.2/2004	

3. SARCINI / DEZMEMBRĂMINTE

Titular			Data nașterii / CUI	Domiciliu / Sediul	Tipul sarcinii sau al dezmembrămintelor dreptului de proprietate	Cotă parte	Identif. entitate asociată	Act juridic			Valoare ipotecă	Tip monedă
Nume / Denumire	Inițiala tatălui	Prenume						Tip act	Nr. act / data	Emitent		

4. NOTĂRI, PROCESE, INTERDICȚII

Tipul notării	Tip act	Nr. act / data	Emitent	Identificator entitate asociată	Imobil împrejmuit / neîmprejmuit	Imobil contestat / necontestat	Alte observații
					neîmprejmuit		

5. OBSERVAȚII

Copie spre publicare

Pagina nr. 46

Inregistrare sistematica UAT Culciu

Sectorul Cadastral nr. 30

Anul realizarii: 2022



REGISTRUL CADASTRAL AL IMOBILELOR

Sector cadastral nr. 30

UAT Culciu

Zonă cooperativizată (Co)

1. DESCRIEREA IMOBILULUI

Identificator teren	Adresa imobil	Nr. cadastral	Nr. CF	DATE TEREN							DATE CONSTRUCȚII					
				Suprafața măsurată	Intravilan/extravilan (I/E)	Nr. top	Nr. tarța	Nr. parcelă	Categorie folosință	Suprafața parcelă	Identif. construcție	Cod grupă destinație	Suprafața construită	Nr. niveluri	Nr. CF	Constr. cu acte (DA/NU)
1781	judet SATU MARE, UAT Culciu, Cod postal 447119	103888	5 N Apateu (IE 103888)	2600	E	340/34	-	340/34	A	2600						

2. PROPRIETATEA / POSESIA

Titularul dreptului / posesiei			Data nașterii / CUI	Domiciliu / Sediul	Cota parte	Identif. entitate asociată	Cotă parte teren UI	Mod de dobândire	Act juridic			Observații privitoare la proprietar
Nume / Denumire	Inițiala tatălui	Prenume							Tip act	Nr. act / data	Emitent	
FEHER		FERENCZ-CSABA	01.08.1972	judet SATU MARE, UAT Culciu, loc. Apateu nr. 91, Cod Postal 447116	1/1	1781		Conventie	act notarial	1730/29.05.2019	CODREAN Adina Gheorghina	casatorit cu
FEHER		ANAMARIA-MONICA	05.11.1984	NEIDENTIFICAT				Conventie	act notarial	1730/29.05.2019	CODREAN Adina Gheorghina	bun comun

3. SARCINI / DEZMEMBRĂMINTE

Titular			Data nașterii / CUI	Domiciliu / Sediul	Tipul sarcinii sau al dezmembrămintelor dreptului de proprietate	Cotă parte	Identif. entitate asociată	Act juridic			Valoare ipotecă	Tip monedă
Nume / Denumire	Inițiala tatălui	Prenume						Tip act	Nr. act / data	Emitent		

4. NOTĂRI, PROCESE, INTERDICȚII

Tipul notării	Tip act	Nr. act / data	Emitent	Identificator entitate asociată	Imobil împrejmuit / neîmprejmuit	Imobil contestat / necontestat	Alte observații
					neîmprejmuit		

5. OBSERVAȚII

Copie spre publicare



REGISTRUL CADASTRAL AL IMOBILELOR

Sector cadastral nr. 30

UAT Culciu

Zonă cooperativizată (Co)

1. DESCRIEREA IMOBILULUI

DATE TEREN											DATE CONSTRUCȚII					
Identificator teren	Adresa imobil	Nr. cadastral	Nr. CF	Suprafața măsurată	Intravilan/extravilan (I/E)	Nr. top	Nr. tarla	Nr. parcelă	Categorie folosință	Suprafața parcelă	Identif. construcție	Cod grupă destinație	Suprafața construită	Nr. niveluri	Nr. CF	Constr. cu acte (DA/NU)
1782	judet SATU MARE, UAT Culciu, Cod postal 447119			4000	E	340/35	-	340/35	A	4000						

2. PROPRIETATEA / POSESIA

Titularul dreptului / posesiei			Data nașterii / CUI	Domiciliu / Sediu	Cota parte	Identif. entitate asociată	Cotă parte teren UI	Mod de dobândire	Act juridic			Observații privitoare la proprietar
Nume / Denumire	Inițiala tatălui	Prenume							Tip act	Nr. act / data	Emitent	
MEDGYESI	J	ELISABETA	999999999999999	NEIDENTIFICAT	1/1	1782		Lege	act administrativ	31-66879/10, 03.1993	COM JUD PT ST DREPT DE PROP ASUPRA TERENURILOR	

3. SARCINI / DEZMEMBRĂMINTE

Titular			Data nașterii / CUI	Domiciliu / Sediu	Tipul sarcinii sau al dezmembrămintelor dreptului de proprietate	Cotă parte	Identif. entitate asociată	Act juridic			Valoare ipotecă	Tip monedă
Nume / Denumire	Inițiala tatălui	Prenume						Tip act	Nr. act / data	Emitent		

4. NOTĂRI, PROCESE, INTERDICȚII

Tipul notării	Tip act	Nr. act / data	Emitent	Identificator entitate asociată	Imobil împrejmuit / neimprejmuit	Imobil contestat / necontestat	Alte observații
					neimprejmuit		

5. OBSERVAȚII

Copie spre publicare

Pagina nr. 48

Inregistrare sistematica UAT Culciu

Sectorul Cadastral nr. 30

Anul realizării: 2022



REGISTRUL CADASTRAL AL IMOBILELOR

UAT Culciu

Zonă cooperativizată (Co)

Sector cadastral nr. 30

1. DESCRIEREA IMOBILULUI

DATE TEREN											DATE CONSTRUCȚII					
Identificator teren	Adresa imobil	Nr. cadastral	Nr. CF	Suprafața măsurată	Intravilan/ extravilan (I/E)	Nr. top	Nr. tarla	Nr. parcelă	Categorie folosință	Suprafața parcelă	Identif. construcție	Cod grupă destinație	Suprafața construită	Nr. niveluri	Nr. CF	Constr. cu acte (DA/NU)
1783	judet SATU MARE, UAT Culciu, Cod postal 447119			4000	E	340/36	-	340/36	A	4000						

2. PROPRIETATEA / POSESIA

Titularul dreptului / posesiei			Data nașterii / CUI	Domiciliu / Sediu	Cota parte	Identif. entitate asociată	Cotă parte teren UI	Mod de dobândire	Act juridic			Observații privitoare la proprietar
Nume / Denumire	Inițiala tatălui	Prenume							Tip act	Nr. act / data	Emitent	
GERGELY	I	IOAN	999999999999999	NEIDENTIFICAT	1/1	1783		Lege	act administrativ	31-66922/02.04.1993	COM JUD PT ST DREPT DE PROP ASUPRA TERENURILOR	

3. SARCINI / DEZMEMBRĂMINTE

Titular			Data nașterii / CUI	Domiciliu / Sediu	Tipul sarcinii sau al dezmembrămintelor dreptului de proprietate	Cotă parte	Identif. entitate asociată	Act juridic			Valoare ipotecă	Tip monedă
Nume / Denumire	Inițiala tatălui	Prenume						Tip act	Nr. act / data	Emitent		

4. NOTĂRI, PROCESE, INTERDICȚII

Tipul notării	Tip act	Nr. act / data	Emitent	Identificator entitate asociată	Imobil împrejmuit / neîmprejmuit	Imobil contestat / necontestat	Alte observații
					neîmprejmuit		

5. OBSERVAȚII

Copie spre publicare

Pagina nr. 49

Inregistrare sistematica UAT Culciu

Sectorul Cadastral nr. 30

Anul realizării: 2022



[Handwritten signature]

REGISTRUL CADASTRAL AL IMOBILELOR

UAT Culciu
Zonă cooperativizată (Co)

Sector cadastral nr. 30

1. DESCRIEREA IMOBILULUI

DATE TEREN											DATE CONSTRUCȚII					
Identificator teren	Adresa imobil	Nr. cadastral	Nr. CF	Suprafața măsurată	Intravilan/ extravilan (I/E)	Nr. top	Nr. tarla	Nr. parcelă	Categorie folosință	Suprafața parcelă	Identif. construcție	Cod grupă destinație	Suprafața construită	Nr. niveluri	Nr. CF	Constr. cu acte (DA/NU)
1784	judet SATU MARE, UAT Culciu, Cod postal 447119	102314	102314	1900	E	340/37	-	340/37	A	1900						

2. PROPRIETATEA / POSESIA

Titularul dreptului / posesiei			Data nașterii / CUI	Domiciliu / Sediu	Cota parte	Identif. entitate asociată	Cotă parte teren UI	Mod de dobândire	Act juridic			Observații privitoare la proprietar
Nume / Denumire	Inițiala tatălui	Prenume							Tip act	Nr. act / data	Emitent	
FEHER		IOAN FRANCISC	01.08.1972	NEIDENTIFICAT	1/1	1784		Lege	act administrativ	31-66957/02.06.1993	COM JUD PT ST DREPT DE PROP ASUPRA TERENURILOR	

3. SARCINI / DEZMEMBRĂMINTE

Titular			Data nașterii / CUI	Domiciliu / Sediu	Tipul sarcinii sau al dezmembrămintelor dreptului de proprietate	Cotă parte	Identif. entitate asociată	Act juridic			Valoare ipotecă	Tip monedă
Nume / Denumire	Inițiala tatălui	Prenume						Tip act	Nr. act / data	Emitent		

4. NOTĂRI, PROCESE, INTERDICȚII

Tipul notării	Tip act	Nr. act / data	Emitent	Identificator entitate asociată	Imobil împrejmuit / neîmprejmuit	Imobil contestat / necontestat	Alte observații
					neîmprejmuit		

5. OBSERVAȚII

Copie spre publicare

Pagina nr. 50

Inregistrare sistematica UAT Culciu

Sectorul Cadastral nr. 30

Anul realizării: 2022



REGISTRUL CADASTRAL AL IMOBILELOR

Sector cadastral nr. 30

UAT Culciu

Zonă cooperativizată (Co)

1. DESCRIEREA IMOBILULUI

DATE TEREN										DATE CONSTRUCȚII						
Identificator teren	Adresa imobil	Nr. cadastral	Nr. CF	Suprafața măsurată	Intravilan/ extravilan (I/E)	Nr. top	Nr. tarla	Nr. parcelă	Categorie folosință	Suprafața parcelă	Identif. construcție	Cod grupă destinație	Suprafața construită	Nr. niveluri	Nr. CF	Constr. cu acte (DA/NU)
1785	judet SATU MARE, UAT Culciu, Cod postal 447119	104680	29 N Apateu (IE 104680)	2800	E	340/38	-	340/38	A	2800						

2. PROPRIETATEA / POSESIA

Titularul dreptului / posesiei			Data nașterii / CUI	Domiciliu / Sediul	Cota parte	Identif. entitate asociată	Cotă parte teren UI	Mod de dobândire	Act juridic			Observații privitoare la proprietar
Nume / Denumire	Inițiala tatălui	Prenume							Tip act	Nr. act / data	Emitent	
FEHER		FERENCZ CSABA	999999999999999	NEIDENTIFICAT	1/1	1785		Sucesiune	act notarial	5/30.01.1997	NP Candrea Iusco Carmen	

3. SARCINI / DEZMEMBRĂMINTE

Titular			Data nașterii / CUI	Domiciliu / Sediul	Tipul sarcinii sau al dezmembrămintelor dreptului de proprietate	Cotă parte	Identif. entitate asociată	Act juridic			Valoare ipotecă	Tip monedă
Nume / Denumire	Inițiala tatălui	Prenume						Tip act	Nr. act / data	Emitent		

4. NOTĂRI, PROCESE, INTERDICȚII

Tipul notării	Tip act	Nr. act / data	Emitent	Identificator entitate asociată	Imobil împrejmuit / neîmprejmuit	Imobil contestat / necontestat	Alte observații
					neîmprejmuit		

5. OBSERVAȚII

Copie spre publicare

Pagina nr. 51

Inregistrare sistematica UAT Culciu
Sectorul Cadastral nr. 30
Anul realizării: 2022



REGISTRUL CADASTRAL AL IMOBILELOR

Sector cadastral nr. 30

UAT Culciu

Zonă cooperativizată (Co)

1. DESCRIEREA IMOBILULUI

DATE TEREN										DATE CONSTRUCȚII						
Identificator teren	Adresa imobil	Nr. cadastral	Nr. CF	Suprafața măsurată	Intravilan/ extravilan (I/E)	Nr. top	Nr. tarla	Nr. parcelă	Categorie folosință	Suprafața parcelă	Identif. construcție	Cod grupă destinație	Suprafața construită	Nr. niveluri	Nr. CF	Constr. cu acte (DA/NU)
1786	Judet SATU MARE, UAT Culciu, Cod postal 447119	103465	94 N Apateu (IE 103465)	2100	E	340/39	-	340/39	A	2100						

2. PROPRIETATEA / POSESIA

Titularul dreptului / posesiei			Data nașterii / CUI	Domiciliu / Sediul	Cota parte	Identif. entitate asociată	Cotă parte teren UI	Mod de dobândire	Act juridic			Observații privitoare la proprietar
Nume / Denumire	Inițiala tatălui	Prenume							Tip act	Nr. act / data	Emitent	
HAULER		ENIKO	25.03.1982	NEIDENTIFICAT	1/1	1786		Convenție	act notarial	5674/27.08.2003	BNP BOTEA DUMITRU	nascuta in 1982

3. SARCINI / DEZMEMBRĂMINTE

Titular			Data nașterii / CUI	Domiciliu / Sediul	Tipul sarcinii sau al dezmembrămintelor dreptului de proprietate	Cotă parte	Identif. entitate asociată	Act juridic			Valoare ipotecă	Tip monedă
Nume / Denumire	Inițiala tatălui	Prenume						Tip act	Nr. act / data	Emitent		

4. NOTĂRI, PROCESE, INTERDICȚII

Tipul notării	Tip act	Nr. act / data	Emitent	Identificator entitate asociată	Imobil împrejmuit / neîmprejmuit	Imobil contestat / necontestat	Alte observații
					neîmprejmuit		

5. OBSERVAȚII

Copie spre publicare

Pagina nr. 52

Inregistrare sistematica UAT Culciu

Sectorul Cadastral nr. 30

Anul realizării: 2022



REGISTRUL CADASTRAL AL IMOBILELOR

Sector cadastral nr. 30

UAT Culciu

Zonă cooperativizată (Co)

1. DESCRIEREA IMOBILULUI

DATE TEREN											DATE CONSTRUCȚII					
Identificator teren	Adresa imobil	Nr. cadastral	Nr. CF	Suprafața măsurată	Intravilan/ extravilan (I/E)	Nr. top	Nr. tarla	Nr. parcelă	Categorie folosință	Suprafața parcelă	Identif. construcție	Cod grupă destinație	Suprafața construită	Nr. niveluri	Nr. CF	Constr. cu acte (DA/NU)
1787	judet SATU MARE, UAT Culciu, Cod postal 447119	105179	36 N Apateu (IE 105179)	2800	E	340/40	-	340/40	A	2800						

2. PROPRIETATEA / POSESIA

Titularul dreptului / posesiei			Data nașterii / CUI	Domiciliu / Sediu	Cota parte	Identif. entitate asociată	Cotă parte teren UI	Mod de dobândire	Act juridic			Observații privitoare la proprietar
Nume / Denumire	Inițiala tatălui	Prenume							Tip act	Nr. act / data	Emitent	
HOSSU		IRINA	99999999999999	NEIDENTIFICAT	1/1	1787		Sucesiune	act notarial	183/21.07.1999	Bnp Petruca Ecaterina Susana in D succ nr.192/1999	

3. SARCINI / DEZMEMBRĂMINTE

Titular			Data nașterii / CUI	Domiciliu / Sediu	Tipul sarcinii sau al dezmembrămintelor dreptului de proprietate	Cotă parte	Identif. entitate asociată	Act juridic			Valoare ipotecă	Tip monedă
Nume / Denumire	Inițiala tatălui	Prenume						Tip act	Nr. act / data	Emitent		

4. NOTĂRI, PROCESE, INTERDICȚII

Tipul notării	Tip act	Nr. act / data	Emitent	Identificator entitate asociată	Imobil împrejmuit / neîmprejmuit	Imobil contestat / necontestat	Alte observații
					neîmprejmuit		

5. OBSERVAȚII

Copie spre publicare

Pagina nr. 53

Inregistrare sistematica UAT Culciu

Sectorul Cadastral nr. 30

Anul realizării: 2022



REGISTRUL CADASTRAL AL IMOBILELOR

Sector cadastral nr. 30

UAT Culciu

Zonă cooperativizată (Co)

1. DESCRIEREA IMOBILULUI

DATE TEREN											DATE CONSTRUCȚII					
Identificator teren	Adresa imobil	Nr. cadastral	Nr. CF	Suprafața măsurată	Intravilan/ extravilan (I/E)	Nr. top	Nr. tarla	Nr. parcelă	Categorie folosință	Suprafața parcelă	Identif. construcție	Cod grupă destinație	Suprafața construită	Nr. niveluri	Nr. CF	Constr. cu acte (DA/NU)
1788	judet SATU MARE, UAT Culciu, Cod postal 447119	103467	28 N Apateu (IE 103467)	1700	E	340/41	-	340/41	A	1700						

2. PROPRIETATEA / POSESIA

Titularul dreptului / posesiei			Data nașterii / CUI	Domiciliu / Sediu	Cota parte	Identif. entitate asociată	Cotă parte teren UI	Mod de dobândire	Act juridic			Observații privitoare la proprietar
Nume / Denumire	Inițiala tatălui	Prenume							Tip act	Nr. act / data	Emitent	
KAITAR		BRIGITTA-REKA	11.11.1981	judet SATU MARE, UAT Culciu, loc. Caraseu nr. 384, Cod Postal 447117	3/24	1788		Succesiune	act notarial	56/26.06.2020	Cristea Cristian	
SVARCZKOPF		IVETT-ORSOLYA	09.03.1992	judet SATU MARE, UAT Satu Mare, loc. Satu Mare, str CAREIULUI nr 4, Cod Postal 440180, bloc 15, an 8	3/24	1788		Succesiune	act notarial	56/26.06.2020	Cristea Cristian	
KAITAR		BRIGITTA-REKA	11.11.1981	judet SATU MARE, UAT Culciu, loc. Caraseu nr. 384, Cod Postal 447117	1/24	1788		Succesiune	act notarial	57/26.06.2020	Cristea Cristian	
SVARCZKOPF		IVETT-ORSOLYA	09.03.1992	judet SATU MARE, UAT Satu Mare, loc. Satu Mare, str CAREIULUI nr 4, Cod Postal 440180, bloc 15, an 8	1/24	1788		Succesiune	act notarial	57/26.06.2020	Cristea Cristian	
SIPOS		ROLAND-ARNOLD	01.07.1996	judet SATU MARE, UAT Culciu, loc. Caraseu nr. 384, Cod Postal 447117	16/24	1788		Succesiune	act notarial	50/29.07.2020	Candrea Iusco Carmen	

3. SARCINI / DEZMEMBRĂMINTE

Titular			Data nașterii / CUI	Domiciliu / Sediu	Tipul sarcinii sau al dezmembrămintelor dreptului de proprietate	Cotă parte	Identif. entitate asociată	Act juridic			Valoare ipotecă	Tip monedă
Nume / Denumire	Inițiala tatălui	Prenume						Tip act	Nr. act / data	Emitent		

4. NOTĂRI, PROCESE, INTERDICȚII

Tipul notării	Tip act	Nr. act / data	Emitent	Identificator entitate asociată	Imobil împrejmuit / neîmprejmuit
					neîmprejmuit

5. OBSERVAȚII

Tipul observației

Copie spre publicare



REGISTRUL CADASTRAL AL IMOBILELOR

Sector cadastral nr. 30

UAT Culciu

Zonă cooperativizată (Co)

1. DESCRIEREA IMOBILULUI

DATE TEREN										DATE CONSTRUCȚII						
Identificator teren	Adresa imobil	Nr. cadastral	Nr. CF	Suprafața măsurată	Intravilan/extravilan (I/E)	Nr. top	Nr. tara	Nr. parcelă	Categorie folosință	Suprafața parcelă	Identif. construcție	Cod grupă destinație	Suprafața construită	Nr. niveluri	Nr. CF	Constr. cu acte (DA/NU)
1789	judet SATU MARE, UAT Culciu, Cod postal 447119	105296	84 N Apateu (IE 105296)	4300	E	340/42	-	340/42	A	4300						

2. PROPRIETATEA / POSESIA

Titularul dreptului / posesiei			Data nașterii / CUI	Domiciliu / Sediu	Cota parte	Identif. entitate asociată	Cotă parte teren UI	Mod de dobândire	Act juridic			Observații privitoare la proprietar
Nume / Denumire	Inițiala tatălui	Prenume							Tip act	Nr. act / data	Emitent	
FEIER		GYONGYI	06.03.1965	judet SATU MARE, UAT Satu Mare, loc. Satu Mare, str LAZARULUI nr 61, Cod Postal 440084	3/16	1789		Sucesiune	act notarial	155/05.11.2019	Micu Laura Georgeta	nascuta Barta
BARTA		ATTILA	04.12.1970	judet SATU MARE, UAT Satu Mare, loc. Satu Mare, str LAZARULUI nr 61, Cod Postal 440084	3/16	1789		Sucesiune	act notarial	155/05.11.2019	Micu Laura Georgeta	
FEIER		GYONGYI	06.03.1965	judet SATU MARE, UAT Satu Mare, loc. Satu Mare, str LAZARULUI nr 61, Cod Postal 440084	5/16	1789		Sucesiune	act notarial	155/05.11.2019	Micu Laura Georgeta	nascuta Barta
BARTA		ATTILA	04.12.1970	judet SATU MARE, UAT Satu Mare, loc. Satu Mare, str LAZARULUI nr 61, Cod Postal 440084	5/16	1789		Sucesiune	act notarial	155/05.11.2019	Micu Laura Georgeta	

3. SARCINI / DEZMEMBRĂMINTE

Titular			Data nașterii / CUI	Domiciliu / Sediu	Tipul sarcinii sau al dezmembrămintelor dreptului de proprietate	Cotă parte	Identif. entitate asociată	Act juridic			Valoare ipotecă	Tip monedă
Nume / Denumire	Inițiala tatălui	Prenume						Tip act	Nr. act / data	Emitent		

4. NOTĂRI, PROCESE, INTERDICȚII

Tipul notării	Tip act	Nr. act / data	Emitent	Identificator entitate asociată	Imobil împrejmuit / neîmprejmuit	Imobil contestat / necontestat	Alte observații
					neîmprejmuit		

5. OBSERVAȚII

Copie spre publicare



Pagina nr. 55

Inregistrare sistematica UAT Culciu

Sectorul Cadastral nr. 30

Anul realizarii: 2022



REGISTRUL CADASTRAL AL IMOBILELOR

Sector cadastral nr. 30

UAT Culciu

Zonă cooperativizată (Co)

1. DESCRIEREA IMOBILULUI

Identificator teren	Adresa imobil	DATE TEREN									DATE CONSTRUCȚII					
		Nr. cadastral	Nr. CF	Suprafața măsurată	Intravilan/ extravilan (I/E)	Nr. top	Nr. tarța	Nr. parcelă	Categorie folosință	Suprafața parcelă	Identif. construcție	Cod grupă destinație	Suprafața construită	Nr. niveluri	Nr. CF	Constr. cu acte (DA/NU)
1790	judet SATU MARE, UAT Culciu, Cod postal 447119			17600	E	337	-	337	A	17600						

2. PROPRIETATEA / POSESIA

Titularul dreptului / posesiei			Data nașterii / CUI	Domiciliu / Sediul	Cota parte	Identif. entitate asociată	Cotă parte teren UI	Mod de dobândire	Act juridic			Observații privitoare la proprietar
Nume / Denumire	Inițiala tatălui	Prenume							Tip act	Nr. act / data	Emitent	
VAIDA	P	GYORGY	9999999999999	NEIDENTIFICAT	1/1	1790		Lege	act administrativ	31-68737/14.06.1994	Com Jud Stab Dr Prop Terenurilor	nascut in 1920

3. SARCINI / DEZMEMBRĂMINTE

Titular			Data nașterii / CUI	Domiciliu / Sediul	Tipul sarcinii sau al dezmembrămintelor dreptului de proprietate	Cotă parte	Identif. entitate asociată	Act juridic			Valoare ipotecă	Tip monedă
Nume / Denumire	Inițiala tatălui	Prenume						Tip act	Nr. act / data	Emitent		

4. NOTĂRI, PROCESE, INTERDICȚII

Tipul notării	Tip act	Nr. act / data	Emitent	Identificator entitate asociată	Imobil împrejmuit / neîmprejmuit	Imobil contestat / necontestat	Alte observații
					neîmprejmuit		

5. OBSERVAȚII

Copie spre publicare

Pagina nr. 56

Inregistrare sistematica UAT Culciu

Sectorul Cadastral nr. 30

Anul realizării: 2022



REGISTRUL CADASTRAL AL IMOBILELOR

Sector cadastral nr. 30

UAT Culciu

Zonă cooperativizată (Co)

1. DESCRIEREA IMOBILULUI

DATE TEREN										DATE CONSTRUCȚII						
Identificator teren	Adresa imobil	Nr. cadastral	Nr. CF	Suprafața măsurată	Intravilan/ extravilan (I/E)	Nr. top	Nr. tarla	Nr. parcelă	Categorie folosință	Suprafața parcelă	Identif. construcție	Cod grupă destinație	Suprafața construită	Nr. niveluri	Nr. CF	Constr. cu acte (DA/NU)
1791	judet SATU MARE, UAT Culciu, Cod postal 447119			2200	E	338	-	338	N	2200						

2. PROPRIETATEA / POSESIA

Titularul dreptului / posesiei			Data nașterii / CUI	Domiciliu / Sediu	Cota parte	Identif. entitate asociată	Cotă parte teren UI	Mod de dobândire	Act juridic			Observații privitoare la proprietar
Nume / Denumire	Inițiala tatălui	Prenume							Tip act	Nr. act / data	Emitent	
UAT CULCIU			3897041	judet SATU MARE, UAT Culciu, loc. Culciu Mare, Cod Postal 447119	1/1	1791		Lege	act normativ	7/13.03.1996	Parlament	

3. SARCINI / DEZMEMBRĂMINTE

Titular			Data nașterii / CUI	Domiciliu / Sediu	Tipul sarcinii sau al dezmembrămintelor dreptului de proprietate	Cotă parte	Identif. entitate asociată	Act juridic			Valoare ipotecă	Tip monedă
Nume / Denumire	Inițiala tatălui	Prenume						Tip act	Nr. act / data	Emitent		

4. NOTĂRI, PROCESE, INTERDICȚII

Tipul notării	Tip act	Nr. act / data	Emitent	Identificator entitate asociată	Imobil împrejmuit / neîmprejmuit	Imobil contestat / necontestat	Alte observații
					neîmprejmuit		

5. OBSERVAȚII

Copie spre publicare

Pagina nr. 57

Inregistrare sistematica UAT Culciu

Sectorul Cadastral nr. 30

Anul realizării: 2022



REGISTRUL CADASTRAL AL IMOBILELOR

UAT Culciu

Sector cadastral nr. 30

Zonă cooperativizată (Co)

1. DESCRIEREA IMOBILULUI

DATE TEREN											DATE CONSTRUCȚII					
Identificator teren	Adresa imobil	Nr. cadastral	Nr. CF	Suprafața măsurată	Intravilan/ extravilan (I/E)	Nr. top	Nr. tarla	Nr. parcelă	Categorie folosință	Suprafața parcelă	Identif. construcție	Cod grupă destinație	Suprafața construită	Nr. niveluri	Nr. CF	Constr. cu acte (DA/NU)
1792	judet SATU MARE, UAT Culciu, Cod postal 447119			15537	E	333/1	-	333/1	DR	9324						
					E	359/39	-	359/39	DR	1613						
					E	359/52	-	359/52	DR	2700						
					E	342/1	-	342/1	DR	1900						

2. PROPRIETATEA / POSESIA

Titularul dreptului / posesiei			Data nașterii / CUI	Domiciliu / Sediu	Cota parte	Identif. entitate asociată	Cotă parte teren UI	Mod de dobândire	Act juridic			Observații privitoare la proprietar
Nume / Denumire	Inițiala tatălui	Prenume							Tip act	Nr. act / data	Emitent	
UAT CULCIU			3897041	judet SATU MARE, UAT Culciu, loc. Culciu Mare, Cod Postal 447119	1/1	1792		Lege	act normativ	7/13.03.1996	Parlament	

3. SARCINI / DEZMEMBRĂMINTE


Titular			Data nașterii / CUI	Domiciliu / Sediu	Tipul sarcinii sau al dezmembrămintelor dreptului de proprietate	Cotă parte	Identif. entitate asociată	Act juridic			Valoare ipotecă	Tip monedă
Nume / Denumire	Inițiala tatălui	Prenume						Tip act	Nr. act / data	Emitent		

4. NOTĂRI, PROCESE, INTERDICȚII

Tipul notării	Tip act	Nr. act / data	Emitent	Identificator entitate asociată	Imobil împrejmuit / neîmprejmuit	Imobil contestat / necontestat	Alte observații
					neîmprejmuit		

5. OBSERVAȚII

Copie spre publicare



REGISTRUL CADASTRAL AL IMOBILELOR

Sector cadastral nr. 30

UAT Culciu

Zonă cooperativizată (Co)

1. DESCRIEREA IMOBILULUI

Identificator teren	Adresa imobil	Nr. cadastral	Nr. CF	DATE TEREN						DATE CONSTRUCȚII					
				Suprafața măsurată	Intravilan/extravilan (I/E)	Nr. top	Nr. tarța	Nr. parcelă	Categorie folosință	Suprafața parcelă	Identif. construcție	Cod grupă destinație	Suprafața construită	Nr. niveluri	Nr. CF
1793	judet SATU MARE, UAT Culciu, Cod postal 447119			4741	E	334	-	334	CC	4358					
					E	341	-	341	CC	383					

2. PROPRIETATEA / POSESIA

Titularul dreptului / posesiei			Data nașterii / CUI	Domiciliu / Sediu	Cota parte	Identif. entitate asociată	Cotă parte teren UI	Mod de dobândire	Act juridic			Observații privitoare la proprietar
Nume / Denumire	Inițiala tatălui	Prenume							Tip act	Nr. act / data	Emitent	
UAT CULCIU			3897041	judet SATU MARE, UAT Culciu, loc. Culciu Mare, Cod Postal 447119	1/1	1793		Lege	act normativ	7/13.03.1996	Parlament	

3. SARCINI / DEZMEMBRĂMINTE

Titular			Data nașterii / CUI	Domiciliu / Sediu	Tipul sarcinii sau al dezmembrămintelor dreptului de proprietate	Cotă parte	Identif. entitate asociată	Act juridic			Valoare ipotecă	Tip monedă
Nume / Denumire	Inițiala tatălui	Prenume						Tip act	Nr. act / data	Emitent		

4. NOTĂRI, PROCESE, INTERDICȚII

Tipul notării	Tip act	Nr. act / data	Emitent	Identificator entitate asociată	Imobil împrejmuit / neîmprejmuit	Imobil contestat / necontestat	Alte observații
					neîmprejmuit		

5. OBSERVAȚII

Pagina nr. 59

Inregistrare sistematica UAT Culciu

Sectorul Cadastral nr. 30

Anul realizării: 2022

Copie spre publicare



REGISTRUL CADASTRAL AL IMOBILELOR

UAT Culciu

Zonă cooperativizată (Co)

Sector cadastral nr. 30

1. DESCRIEREA IMOBILULUI

DATE TEREN										DATE CONSTRUCȚII						
Identificator teren	Adresa imobil	Nr. cadastral	Nr. CF	Suprafața măsurată	Intravilan/ extravilan (I/E)	Nr. top	Nr. tarla	Nr. parcelă	Categorie folosință	Suprafața parcelă	Identif. construcție	Cod grupă destinație	Suprafața construită	Nr. niveluri	Nr. CF	Constr. cu acte (DA/NU)
1794	judet SATU MARE, UAT Culciu, Cod postal 447119			1059	E	340/20	-	340/20	DR	1059						

2. PROPRIETATEA / POSESIA

Titularul dreptului / posesiei			Data nașterii / CUI	Domiciliu / Sediul	Cota parte	Identif. entitate asociată	Cotă parte teren UI	Mod de dobândire	Act juridic			Observații privitoare la proprietar
Nume / Denumire	Inițiala tatălui	Prenume							Tip act	Nr. act / data	Emitent	
UAT CULCIU			3897041	judet SATU MARE, UAT Culciu, loc. Culciu Mare, Cod Postal 447119	1/1	1794		Lege	act normativ	7/13.03.1996	Parlament	

3. SARCINI / DEZMEMBRĂMINTE

Titular			Data nașterii / CUI	Domiciliu / Sediul	Tipul sarcinii sau al dezmembrămintelor dreptului de proprietate	Cotă parte	Identif. entitate asociată	Act juridic			Valoare ipotecă	Tip monedă
Nume / Denumire	Inițiala tatălui	Prenume						Tip act	Nr. act / data	Emitent		

4. NOTĂRI, PROCESE, INTERDICȚII

Tipul notării	Tip act	Nr. act / data	Emitent	Identificator entitate asociată	Imobil împrejmuit / neîmprejmuit	Imobil contestat / necontestat	Alte observații
					neîmprejmuit		

5. OBSERVAȚII

Copie spre publicare

Pagina nr. 60

Inregistrare sistematica UAT Culciu

Sectorul Cadastral nr. 30

Anul realizării: 2022



[Signature]

REGISTRUL CADASTRAL AL IMOBILELOR

UAT Culciu

Zonă cooperativizată (Co)

Sector cadastral nr. 30

1. DESCRIEREA IMOBILULUI

DATE TEREN										DATE CONSTRUCȚII						
Identificator teren	Adresa imobil	Nr. cadastral	Nr. CF	Suprafața măsurată	Intravilan/ extravilan (I/E)	Nr. top	Nr. tarla	Nr. parcelă	Categorie folosință	Suprafața parcelă	Identif. construcție	Cod grupă destinație	Suprafața construită	Nr. niveluri	Nr. CF	Constr. cu acte (DA/NU)
1795	judet SATU MARE, UAT Culciu, Cod postal 447119			32200	E	349	-	349	A	29000						

2. PROPRIETATEA / POSESIA

Titularul dreptului / posesiei			Data nașterii / CUI	Domiciliu / Sediul	Cota parte	Identif. entitate asociată	Cotă parte teren UI	Mod de dobândire	Act juridic			Observații privitoare la proprietar
Nume / Denumire	Inițiala tatălui	Prenume							Tip act	Nr. act / data	Emitent	
VAIDA	P	GYORGY	999999999999999	neidentificat	1/1	1795		Lege	act administrativ	31-68737/14.06.1994	COM JUD PT ST DREPT DE PROP ASUPRA TERENURILOR	Nascut in 1920

3. SARCINI / DEZMEMBRĂMINTE

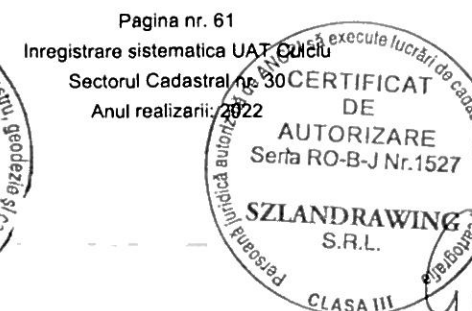
Titular			Data nașterii / CUI	Domiciliu / Sediul	Tipul sarcinii sau al dezmembrămintelor dreptului de proprietate	Cotă parte	Identif. entitate asociată	Act juridic			Valoare ipotecă	Tip monedă
Nume / Denumire	Inițiala tatălui	Prenume						Tip act	Nr. act / data	Emitent		

4. NOTĂRI, PROCESE, INTERDICȚII

Tipul notării	Tip act	Nr. act / data	Emitent	Identificator entitate asociată	Imobil împrejmuit / neîmprejmuit	Imobil contestat / necontestat	Alte observații
					neîmprejmuit		

5. OBSERVAȚII

Copie spre publicare



REGISTRUL CADASTRAL AL IMOBILELOR

UAT Culciu

Sector cadastral nr. 30

Zonă cooperativizată (Co)

1. DESCRIEREA IMOBILULUI

DATE TEREN										DATE CONSTRUCȚII						
Identificator teren	Adresa imobil	Nr. cadastral	Nr. CF	Suprafața măsurată	Intravilan/ extravilan (I/E)	Nr. top	Nr. tarla	Nr. parcelă	Categorie folosință	Suprafața parcelă	Identif. construcție	Cod grupă destinație	Suprafața construită	Nr. niveluri	Nr. CF	Constr. cu acte (DA/NU)
1796	judet SATU MARE, UAT Culciu, Cod postal 447119			7100	E	347	-	347	A	7100						

2. PROPRIETATEA / POSESIA

Titularul dreptului / posesiei			Data nașterii / CUI	Domiciliu / Sediul	Cota parte	Identif. entitate asociată	Cotă parte teren UI	Mod de dobândire	Act juridic			Observații privitoare la proprietar
Nume / Denumire	Inițiala tatălui	Prenume							Tip act	Nr. act / data	Emitent	
UAT CULCIU			3897041	judet SATU MARE, UAT Culciu, loc. Culciu Mare, Cod Postal 447119	1/1	1796		Lege	act normativ	7/13.03.1996	Parlament	

3. SARCINI / DEZMEMBRĂMINTE

Titular			Data nașterii / CUI	Domiciliu / Sediul	Tipul sarcinii sau al dezmembrămintelor dreptului de proprietate	Cotă parte	Identif. entitate asociată	Act juridic			Valoare ipotecă	Tip monedă
Nume / Denumire	Inițiala tatălui	Prenume						Tip act	Nr. act / data	Emitent		

4. NOTĂRI, PROCESE, INTERDICȚII

Tipul notării	Tip act	Nr. act / data	Emitent	Identificator entitate asociată	Imobil împrejmuit / neîmprejmuit	Imobil contestat / necontestat	Alte observații
					neîmprejmuit		

5. OBSERVAȚII

Copie spre publicare



REGISTRUL CADASTRAL AL IMOBILELOR

Sector cadastral nr. 30

UAT Culciu

Zonă cooperativizată (Co)

1. DESCRIEREA IMOBILULUI

Identificator teren	Adresa imobil	Nr. cadastral	Nr. CF	Suprafața măsurată	Intravilan/ extravilan (I/E)	Nr. top	Nr. tarfa	Nr. parcelă	Categorie folosință	Suprafața parcelă	DATE CONSTRUCȚII				
											Identif. construcție	Cod grupă destinație	Suprafața construită	Nr. niveluri	Nr. CF
1797	judet SATU MARE, UAT Culciu, Cod postal 447119	105294	84 N Apateu (IE 105294)	800	E	357/10	-	357/10	A	800					

2. PROPRIETATEA / POSESIA

Titularul dreptului / posesiei			Data nașterii / CUI	Domiciliu / Sediul	Cota parte	Identif. entitate asociată	Cotă parte teren UI	Mod de dobândire	Act juridic			Observații privitoare la proprietar
Nume / Denumire	Inițiala tatălui	Prenume							Tip act	Nr. act / data	Emitent	
FEIER		GYONGYI	06.03.1965	judet SATU MARE, UAT Satu Mare, loc. Satu Mare, str LAZARULUI nr 61, Cod Postal 440084	3/16	1797		Sucesiune	act notarial	155/05.11.2019	Micu Laura Georgeta	
BARTA		ATTILA	04.12.1970	judet SATU MARE, UAT Satu Mare, loc. Satu Mare, str LAZARULUI nr 61, Cod Postal 440084	3/16	1797		Sucesiune	act notarial	155/05.11.2019	Micu Laura Georgeta	
FEIER		GYONGYI	06.03.1965	judet SATU MARE, UAT Satu Mare, loc. Satu Mare, str LAZARULUI nr 61, Cod Postal 440084	5/16	1797		Sucesiune	act notarial	155/05.11.2019	Micu Laura Georgeta	
BARTA		ATTILA	04.12.1970	judet SATU MARE, UAT Satu Mare, loc. Satu Mare, str LAZARULUI nr 61, Cod Postal 440084	5/16	1797		Sucesiune	act notarial	155/05.11.2019	Micu Laura Georgeta	

3. SARCINI / DEZMEMBRĂMINTE


Titular			Data nașterii / CUI	Domiciliu / Sediul	Tipul sarcinii sau al dezmembrămintelor dreptului de proprietate	Cotă parte	Identif. entitate asociată	Act juridic			Valoare ipotecă	Tip monedă
Nume / Denumire	Inițiala tatălui	Prenume						Tip act	Nr. act / data	Emitent		

4. NOTĂRI, PROCESE, INTERDICȚII

Tipul notării	Tip act	Nr. act / data	Emitent	Identificator entitate asociată	Imobil împrejmuit / neîmprejmuit	Imobil contestat / necontestat
					neîmprejmuit	

5. OBSERVAȚII

Copie spre publicare



REGISTRUL CADASTRAL AL IMOBILELOR

Sector cadastral nr. 30

UAT Culciu

Zonă cooperativizată (Co)

1. DESCRIEREA IMOBILULUI

Identificator teren	Adresa imobil	DATE TEREN								DATE CONSTRUCȚII					
		Nr. cadastral	Nr. CF	Suprafața măsurată	Intravilan/ extravilan (I/E)	Nr. top	Nr. tarla	Nr. parcelă	Categorie folosință	Suprafața parcelă	Identif. construcție	Cod grupă destinație	Suprafața construită	Nr. niveluri	Nr. CF
1798	judet SATU MARE, UAT Culciu, Cod postal 447119	105291	84 N Apateu (IE 105291)	2100	E	355/10	-	355/10	A	2100					

2. PROPRIETATEA / POSESIA

Titularul dreptului / posesiei			Data nașterii / CUI	Domiciliu / Sediu	Cota parte	Identif. entitate asociată	Cotă parte teren UI	Mod de dobândire	Act juridic			Observații privitoare la proprietar
Nume / Denumire	Inițiala tatălui	Prenume							Tip act	Nr. act / data	Emitent	
FEIER		GYONGYI	06.03.1965	judet SATU MARE, UAT Satu Mare, loc. Satu Mare, str LAZARULUI nr 61, Cod Postal 440048	3/16	1798		Sucesiune	act notarial	155/05.11.2019	Micu Laura Georgeta	
BARTA		ATTILA	04.12.1970	judet SATU MARE, UAT Satu Mare, loc. Satu Mare, str LAZARULUI nr 61, Cod Postal 440048	3/16	1798		Sucesiune	act notarial	155/05.11.2019	Micu Laura Georgeta	
FEIER		GYONGYI	06.03.1965	judet SATU MARE, UAT Satu Mare, loc. Satu Mare, str LAZARULUI nr 61, Cod Postal 440048	5/16	1798		Sucesiune	act notarial	155/05.11.2019	Micu Laura Georgeta	
BARTA		ATTILA	04.12.1970	judet SATU MARE, UAT Satu Mare, loc. Satu Mare, str LAZARULUI nr 61, Cod Postal 440048	5/16	1798		Sucesiune	act notarial	155/05.11.2019	Micu Laura Georgeta	

3. SARCINI / DEZMEMBRĂMINTE

Titular			Data nașterii / CUI	Domiciliu / Sediu	Tipul sarcinii sau al dezmembrămintelor dreptului de proprietate	Cotă parte	Identif. entitate asociată	Act juridic			Valoare ipotecă	Tip monedă
Nume / Denumire	Inițiala tatălui	Prenume						Tip act	Nr. act / data	Emitent		

4. NOTĂRI, PROCESE, INTERDICȚII

Tipul notării	Tip act	Nr. act / data	Emitent	Identificator entitate asociată	Imobil împrejmuit / neîmprejmuit	Imobil contestat / necontestat
					neîmprejmuit	

5. OBSERVAȚII

Copie spre publicare



Pagina nr. 64
 Inregistrare sistematica UAT Culciu
 Sectorul Cadastral nr. 30
 Anul realizarii: 2022



REGISTRUL CADASTRAL AL IMOBILELOR

Sector cadastral nr. 30

UAT Culciu

Zonă cooperativizată (Co)

1. DESCRIEREA IMOBILULUI

Identificator teren	Adresa imobil	Nr. cadastral	Nr. CF	DATE TEREN						DATE CONSTRUCȚII						
				Suprafața măsurată	Intravilan/ extravilan (I/E)	Nr. top	Nr. tarța	Nr. parcelă	Categorie folosință	Suprafața parcelă	Identif. construcție	Cod grupă destinație	Suprafața construită	Nr. niveluri	Nr. CF	Constr. cu acte (DA/NU)
1799	judet SATU MARE, UAT Culciu, Cod postal 447119	105297	84 N Apateu (IE 105297)	2100	E	353/10	-	353/10	A	2100						

2. PROPRIETATEA / POESIA

Titularul dreptului / posesiei			Data nașterii / CUI	Domiciliu / Sedi	Cota parte	Identif. entitate asociată	Cotă parte teren UI	Mod de dobândire	Act juridic			Observații privitoare la proprietar
Nume / Denumire	Inițiala tatălui	Prenume							Tip act	Nr. act / data	Emitent	
BARTA	C	LUDOVIC	9999999999999	NEIDENTIFICAT	1/1	1799		Convenție	act notarial	3717/13.06.2002	NP Botea Dumitru	casatorit cu
BARTA		IRMA	9999999999999	NEIDENTIFICAT				Convenție	act notarial	3717/13.06.2002	NP Botea Dumitru	

3. SARCINI / DEZMEMBRĂMINTE

Titular			Data nașterii / CUI	Domiciliu / Sedi	Tipul sarcinii sau al dezmembrămintelor dreptului de proprietate	Cotă parte	Identif. entitate asociată	Act juridic			Valoare ipotecă	Tip monedă
Nume / Denumire	Inițiala tatălui	Prenume						Tip act	Nr. act / data	Emitent		

4. NOTĂRI, PROCESE, INTERDICȚII

Tipul notării	Tip act	Nr. act / data	Emitent	Identificator entitate asociată	Imobil împrejmuit / neîmprejmuit	Imobil contestat / necontestat	Alte observații
					neîmprejmuit		

5. OBSERVAȚII

Copie spre publicare

Pagina nr. 65

 Registrare sistematică UAT Culciu
 Sectorul Cadastral nr. 30
 Anul realizării: 2022


REGISTRUL CADASTRAL AL IMOBILELOR

ANEXA NR. 2

Sector cadastral nr. 30

UAT Culciu
Zonă cooperativizată (Co)

1. DESCRIEREA IMOBILULUI

Identificator teren	Adresa imobil	Nr. cadastral	Nr. CF	DATE TEREN						DATE CONSTRUCȚII						
				Suprafața măsurată	Intravilan/ extravilan (I/E)	Nr. top	Nr. tarle	Nr. parcelă	Categorie folosință	Suprafața parcelă	Identif. construcție	Cod grupă destinație	Suprafața construită	Nr. niveluri	Nr. CF	Constr. cu acte (DA/NU)
1800	judet SATU MARE, UAT Culciu, Cod postal 447119	103468	28 N Apateu (IE 103468)	2500	E	357/9	-	357/9	A	350						
					E	355/9	-	355/9	A	1030						
					E	353/9	-	353/9	A	1120						

2. PROPRIETATEA / POSESIA

Titularul dreptului / posesiei			Data nașterii / CUI	Domiciliu / Sediul	Cota parte	Identif. entitate asociată	Cotă parte teren UI	Mod de dobândire	Act juridic			Observații privitoare la proprietar
Nume / Denumire	Inițiala tatălui	Prenume							Tip act	Nr. act / data	Emitent	
SIPOS		ROLAND-ARNOLD	01.07.1996	judet SATU MARE, UAT Satu Mare, loc. Satu Mare, str Prahova nr 26, Cod Postal 440139, bloc 82, ap. 40	16/24	1800		Succesiune	act notarial	50/29.07.2020	Candrea Iusco Carmen	
KAITAR		BRIGITTA-REKA	11.11.1981	judet SATU MARE, UAT Culciu, loc. Caraseu nr. 384, Cod Postal 440117	3/24	1800		Succesiune	act notarial	56/26.06.2020	Cristea Cristian	
SVARCZKOPF		IVETT-ORSOLYA	09.03.1992	judet SATU MARE, UAT Satu Mare, loc. Satu Mare, str CAREIULUI nr 4, Cod Postal 440151, bloc 15, ap. 8	3/24	1800		Succesiune	act notarial	56/26.06.2020	Cristea Cristian	
KAITAR		BRIGITTA-REKA	11.11.1981	judet SATU MARE, UAT Culciu, loc. Caraseu nr. 384, Cod Postal 440117	1/24	1800		Succesiune	act notarial	57/26.06.2020	Cristea Cristian	
SVARCZKOPF		IVETT-ORSOLYA	09.03.1992	judet SATU MARE, UAT Satu Mare, loc. Satu Mare, str CAREIULUI nr 4, Cod Postal 440151, bloc 15, ap. 8	1/24	1800		Succesiune	act notarial	57/26.06.2020	Cristea Cristian	

3. SARCINI / DEZMEMBRĂMINTE

Titular			Data nașterii / CUI	Domiciliu / Sediul	Tipul sarcinii sau al dezmembrămintelor dreptului de proprietate	Cotă parte	Identif. entitate asociată	Act juridic			Valoare ipotecă	Tip monedă
Nume / Denumire	Inițiala tatălui	Prenume						Tip act	Nr. act / data	Emitent		

4. NOTĂRI, PROCESE, INTERDICȚII

Tipul notării	Tip act	Nr. act / data	Emitent	Identificator entitate asociată	Imobil împrejmuit / neîmprejmuit	Imobil contestat / necontestat	Alte observații
					neîmprejmuit		

Copie spre publicare



Pagina nr. 66
Inregistrare sistematică UAT Culciu
Sectorul Cadastral nr. 30
Anul realizării: 2022



REGISTRUL CADASTRAL AL IMOBILELOR

Sector cadastral nr. 30

UAT Culciu

Zonă cooperativizată (Co)

1. DESCRIEREA IMOBILULUI

DATE TEREN										DATE CONSTRUCȚII						
Identificator teren	Adresa imobil	Nr. cadastral	Nr. CF	Suprafața măsurată	Intravilan/ extravilan (I/E)	Nr. top	Nr. tarla	Nr. parcelă	Categorie folosință	Suprafața parcelă	Identif. construcție	Cod grupă destinație	Suprafața construită	Nr. niveluri	Nr. CF	Constr. cu acte (DA/NU)
1801	judet SATU MARE, UAT Culciu, Cod postal 447119	105180	36 N Apateu (IE 105180)	4300	E	357/8	-	357/8	A	650						
					E	355/8	-	355/8	A	1710						
					E	353/8	-	353/8	A	1940						

2. PROPRIETATEA / POSESIA

Titularul dreptului / posesiei			Data nașterii / CUI	Domiciliu / Sediul	Cota parte	Identif. entitate asociată	Cota parte teren UI	Mod de dobândire	Act juridic			Observații privitoare la proprietar
Nume / Denumire	Inițiala tatălui	Prenume							Tip act	Nr. act / data	Emitent	
HOSSU		IRINA	999999999999999	NEIDENTIFICAT	1/1	1801		Sucesiune	act notarial	183/21.07.1999	Bnp Petruca Ecaterina Susana in D.Suc nr.192/1999	

3. SARCINI / DEZMEMBRĂMINTE

Titular			Data nașterii / CUI	Domiciliu / Sediul	Tipul sarcinii sau al dezmembrămintelor dreptului de proprietate	Cota parte	Identif. entitate asociată	Act juridic			Valoare ipotecă	Tip monedă
Nume / Denumire	Inițiala tatălui	Prenume						Tip act	Nr. act / data	Emitent		

4. NOTĂRI, PROCESE, INTERDICȚII

Tipul notării	Tip act	Nr. act / data	Emitent	Identificator entitate asociată	Imobil împrejmuit / neîmprejmuit	Imobil contestat / necontestat	Alte observații
					neîmprejmuit		

5. OBSERVAȚII

Copie spre publicare



REGISTRUL CADASTRAL AL IMOBILELOR

Sector cadastral nr. 30

UAT Culciu

Zonă cooperativizată (Co)

1. DESCRIEREA IMOBILULUI

DATE TEREN										DATE CONSTRUCȚII						
Identificator teren	Adresa imobil	Nr. cadastral	Nr. CF	Suprafața măsurată	Intravilan/ extravilan (I/E)	Nr. top	Nr. tarla	Nr. parcelă	Categorie folosință	Suprafața parcelă	Identif. construcție	Cod grupă destinație	Suprafața construită	Nr. niveluri	Nr. CF	Constr. cu acte (DA/NU)
1802	judet SATU MARE, UAT Culciu, Cod postal 447119	103466	94 N Apateu (IE 103466)	3100	E	357/7	-	357/7	A	500						
					E	355/7	-	355/7	A	1300						
					E	353/7	-	353/7	A	1300						

2. PROPRIETATEA / POSESIA

Titularul dreptului / posesiei			Data nașterii / CUI	Domiciliu / Sediu	Cota parte	Identif. entitate asociată	Cotă parte teren UI	Mod de dobândire	Act juridic			Observații privitoare la proprietar
Nume / Denumire	Inițiala tatălui	Prenume							Tip act	Nr. act / data	Emitent	
HAULER		ENIKO	25.03.1982	NEIDENTIFICAT	1/1	1802		Conventie	act notarial	5674/27.08.2003	BNP BOTEA DUMITRU	nascuta in 1982

3. SARCINI / DEZMEMBRĂMINTE

Titular			Data nașterii / CUI	Domiciliu / Sediu	Tipul sarcinii sau al dezmembrămintelor dreptului de proprietate	Cotă parte	Identif. entitate asociată	Act juridic			Valoare ipotecă	Tip monedă
Nume / Denumire	Inițiala tatălui	Prenume						Tip act	Nr. act / data	Emitent		

4. NOTĂRI, PROCESE, INTERDICȚII

Tipul notării	Tip act	Nr. act / data	Emitent	Identificator entitate asociată	Imobil împrejmuit / neîmprejmuit	Imobil contestat / necontestat	Alte observații
					neîmprejmuit		

5. OBSERVAȚII

Copie spre publicare

Pagina nr. 68

Inregistrare sistematica UAT Culciu

Sectorul Cadastral nr. 30

Anul realizării: 2022



REGISTRUL CADASTRAL AL IMOBILELOR

Sector cadastral nr. 30

UAT Culciu

Zonă cooperativizată (Co)

1. DESCRIEREA IMOBILULUI

DATE TEREN										DATE CONSTRUCȚII						
Identificator teren	Adresa imobil	Nr. cadastral	Nr. CF	Suprafața măsurată	Intravilan/extravilan (I/E)	Nr. top	Nr. tarla	Nr. parcelă	Categorie folosință	Suprafața parcelă	Identif. construcție	Cod grupă destinație	Suprafața construită	Nr. niveluri	Nr. CF	Constr. cu acte (DA/NU)
1803	judet SATU MARE, UAT Culciu, Cod postal 447119	104681	29 N Apateu (IE 104681)	600	E	357/6	-	357/6	A	600						

2. PROPRIETATEA / POSESIA

Titularul dreptului / posesiei			Data nașterii / CUI	Domiciliu / Sediul	Cota parte	Identif. entitate asociată	Cotă parte teren UI	Mod de dobândire	Act juridic			Observații privitoare la proprietar
Nume / Denumire	Inițiala tatălui	Prenume							Tip act	Nr. act / data	Emitent	
FEHER		FERENCZ CSABA	999999999999999	NEIDENTIFICAT	1/1	1803		Sucesiune	act notarial	5/30.01.1997	NP Candrea Iusco Carmen	

3. SARCINI / DEZMEMBRĂMINTE

Titular			Data nașterii / CUI	Domiciliu / Sediul	Tipul sarcinii sau al dezmembrămintelor dreptului de proprietate	Cotă parte	Identif. entitate asociată	Act juridic			Valoare ipotecă	Tip monedă
Nume / Denumire	Inițiala tatălui	Prenume						Tip act	Nr. act / data	Emitent		

4. NOTĂRI, PROCESE, INTERDICȚII

Tipul notării	Tip act	Nr. act / data	Emitent	Identificator entitate asociată	Imobil împrejmuit / neîmprejmuit	Imobil contestat / necontestat	Alte observații
					neîmprejmuit		

5. OBSERVAȚII

Copie spre publicare

Pagina nr. 69

Inregistrare sistematica UAT Culciu

Sectorul Cadastral nr. 30

Anul realizării: 2022



REGISTRUL CADASTRAL AL IMOBILELOR

Sector cadastral nr. 30

UAT Culciu

Zonă cooperativizată (Co)

1. DESCRIEREA IMOBILULUI

DATE TEREN										DATE CONSTRUCȚII						
Identificator teren	Adresa imobil	Nr. cadastral	Nr. CF	Suprafața măsurată	Intravilan/extravilan (I/E)	Nr. top	Nr. tarla	Nr. parcelă	Categorie folosință	Suprafața parcelă	Identif. construcție	Cod grupă destinație	Suprafața construită	Nr. niveluri	Nr. CF	Constr. cu acte (DA/NU)
1804	judet SATU MARE, UAT Culciu, Cod postal 447119	104683	29 N Apateu (IE 104683)	1800	E	355/6	-	355/6	A	1800						

2. PROPRIETATEA / POSESIA

Titularul dreptului / posesiei			Data nașterii / CUI	Domiciliu / Sediul	Cota parte	Identif. entitate asociată	Cotă parte teren UI	Mod de dobândire	Act juridic			Observații privitoare la proprietar
Nume / Denumire	Inițiala tatălui	Prenume							Tip act	Nr. act / data	Emitent	
FEHER		FERENCZ CSABA	9999999999999	NEIDENTIFICAT	1/1	1804		Sucesiune	act notarial	5/30.01.1997	NP Candrea Iusco Carmen	

3. SARCINI / DEZMEMBRĂMINTE

Titular			Data nașterii / CUI	Domiciliu / Sediul	Tipul sarcinii sau al dezmembrămintelor dreptului de proprietate	Cotă parte	Identif. entitate asociată	Act juridic			Valoare ipotecă	Tip monedă
Nume / Denumire	Inițiala tatălui	Prenume						Tip act	Nr. act / data	Emitent		

4. NOTĂRI, PROCESE, INTERDICȚII

Tipul notării	Tip act	Nr. act / data	Emitent	Identificator entitate asociată	Imobil împrejmuit / neîmprejmuit	Imobil contestat / necontestat	Alte observații
					neîmprejmuit		

5. OBSERVAȚII

Copie spre publicare

Pagina nr. 70

Inregistrare sistematica UAT Culciu

Sectorul Cadastral nr. 30

Anul realizării: 2022



REGISTRUL CADASTRAL AL IMOBILELOR

Sector cadastral nr. 30

UAT Culciu

Zonă cooperativizată (Co)

1. DESCRIEREA IMOBILULUI

DATE TEREN										DATE CONSTRUCȚII						
Identificator teren	Adresa imobil	Nr. cadastral	Nr. CF	Suprafața măsurată	Intravilan/ extravilan (I/E)	Nr. top	Nr. tarța	Nr. parcelă	Categorie folosință	Suprafața parcelă	Identif. construcție	Cod grupă destinație	Suprafața construită	Nr. niveluri	Nr. CF	Constr. cu acte (DA/NU)
1805	judet SATU MARE, UAT Culciu, Cod postal 447119	104684	29 N Apateu (IE 104684)	1900	E	353/6	-	353/6	A	1900						

2. PROPRIETATEA / POSESIA

Titularul dreptului / posesiei			Data nașterii / CUI	Domiciliu / Sediul	Cota parte	Identif. entitate asociată	Cotă parte teren UI	Mod de dobândire	Act juridic			Observații privitoare la proprietar
Nume / Denumire	Inițiala tatălui	Prenume							Tip act	Nr. act / data	Emitent	
FEHER		FERENCZ CSABA	999999999999999	NEIDENTIFICAT	1/1	1805		Succesiune	act notarial	5/30.01.1997	NP Candrea Iusco Carmen	

3. SARCINI / DEZMEMBRĂMINTE

Titular			Data nașterii / CUI	Domiciliu / Sediul	Tipul sarcinii sau al dezmembrămintelor dreptului de proprietate	Cotă parte	Identif. entitate asociată	Act juridic			Valoare ipotecă	Tip monedă
Nume / Denumire	Inițiala tatălui	Prenume						Tip act	Nr. act / data	Emitent		

4. NOTĂRI, PROCESE, INTERDICȚII

Tipul notării	Tip act	Nr. act / data	Emitent	Identificator entitate asociată	Imobil împrejmuit / neîmprejmuit	Imobil contestat / necontestat	Alte observații
					neîmprejmuit		

5. OBSERVAȚII

Copie spre publicare

Pagina nr. 71

Inregistrare sistematică UAT Culciu

Sectorul Cadastral nr. 30

Anul realizării: 2022



Y. Iuliu

REGISTRUL CADASTRAL AL IMOBILELOR

UAT Culciu
Zonă cooperativizată (Co)

Sector cadastral nr. 30

1. DESCRIEREA IMOBILULUI

DATE TEREN										DATE CONSTRUCȚII						
Identificator teren	Adresa imobil	Nr. cadastral	Nr. CF	Suprafața măsurată	Intravilan/ extravilan (I/E)	Nr. top	Nr. tarla	Nr. parcelă	Categorie folosință	Suprafața parcelă	Identif. construcție	Cod grupă destinație	Suprafața construită	Nr. niveluri	Nr. CF	Constr. cu acte (DA/NU)
1806	judet SATU MARE, UAT Culciu, Cod postal 447119	102315	102315	1300	E	353/5	-	353/5	A	1300						

2. PROPRIETATEA / POSESIA

Titularul dreptului / posesiei			Data nașterii / CUI	Domiciliu / Sedi	Cota parte	Identif. entitate asociată	Cotă parte teren UI	Mod de dobândire	Act juridic			Observații privitoare la proprietar
Nume / Denumire	Inițiala tatălui	Prenume							Tip act	Nr. act / data	Emitent	
FEHER		IOAN FRANCISC	9999999999999	NEIDENTIFICAT	1/1	1806		Lege	act administrativ	31-66957/02.06.1993	COM JUD PT ST DREPT DE PROP ASUPRA TERENURILOR	

3. SARCINI / DEZMEMBRĂMINTE

Titular			Data nașterii / CUI	Domiciliu / Sedi	Tipul sarcinii sau al dezmembrămintelor dreptului de proprietate	Cotă parte	Identif. entitate asociată	Act juridic			Valoare ipotecă	Tip monedă
Nume / Denumire	Inițiala tatălui	Prenume						Tip act	Nr. act / data	Emitent		

4. NOTĂRI, PROCESE, INTERDICȚII

Tipul notării	Tip act	Nr. act / data	Emitent	Identificator entitate asociată	Imobil împrejmuit / neîmprejmuit	Imobil contestat / necontestat	Alte observații
					neîmprejmuit		

5. OBSERVAȚII

Copie spre publicare

Pagina nr. 72

Inregistrare sistematica UAT Culciu

Sectorul Cadastral nr. 30

Anul realizării: 2022



REGISTRUL CADASTRAL AL IMOBILELOR

Sector cadastral nr. 30

UAT Culciu

Zonă cooperativizată (Co)

1. DESCRIEREA IMOBILULUI

DATE TEREN										DATE CONSTRUCȚII						
Identificator teren	Adresa imobil	Nr. cadastral	Nr. CF	Suprafața măsurată	Intravilan/ extravilan (I/E)	Nr. top	Nr. tarla	Nr. parcelă	Categorie folosință	Suprafața parcelă	Identif. construcție	Cod grupă destinație	Suprafața construită	Nr. niveluri	Nr. CF	Constr. cu acte (DA/NU)
1807	judet SATU MARE, UAT Culciu, Cod postal 447119	102322	102322	1200	E	355/5	-	355/5	A	1200						

2. PROPRIETATEA / POSESIA

Titularul dreptului / posesiei			Data nașterii / CUI	Domiciliu / Sediu	Cota parte	Identif. entitate asociată	Cotă parte teren UI	Mod de dobândire	Act juridic			Observații privitoare la proprietar
Nume / Denumire	Inițiala tatălui	Prenume							Tip act	Nr. act / data	Emitent	
FEHER		IOAN FRANCISC	9999999999999	NEIDENTIFICAT	1/1	1807		Lege	act administrativ	31-66957/02.06.1993	COM JUD PT ST DREPT DE PROP ASUPRA TERENURILOR	

3. SARCINI / DEZMEMBRĂMINTE

Titular			Data nașterii / CUI	Domiciliu / Sediu	Tipul sarcinii sau al dezmembrămintelor dreptului de proprietate	Cotă parte	Identif. entitate asociată	Act juridic			Valoare ipotecă	Tip monedă
Nume / Denumire	Inițiala tatălui	Prenume						Tip act	Nr. act / data	Emitent		

4. NOTĂRI, PROCESE, INTERDICȚII

Tipul notării	Tip act	Nr. act / data	Emitent	Identificator entitate asociată	Imobil împrejmuit / neîmprejmuit	Imobil contestat / necontestat	Alte observații
					neîmprejmuit		

5. OBSERVAȚII

Copie spre publicare

Pagina nr. 73

Inregistrare sistematica UAT Culciu

Sectorul Cadastral nr. 30

Anul realizării: 2022



[Handwritten signature]

REGISTRUL CADASTRAL AL IMOBILELOR

Sector cadastral nr. 30

UAT Culciu

Zonă cooperativizată (Co)

1. DESCRIEREA IMOBILULUI

DATE TEREN										DATE CONSTRUCȚII						
Identificator teren	Adresa imobil	Nr. cadastral	Nr. CF	Suprafața măsurată	Intravilan/extravilan (I/E)	Nr. top	Nr. tarla	Nr. parcelă	Categorie folosință	Suprafața parcelă	Identif. construcție	Cod grupă destinație	Suprafața construită	Nr. niveluri	Nr. CF	Constr. cu acte (DA/NU)
1808	judet SATU MARE, UAT Culciu, Cod postal 447119	102321	102321	400	E	357/5	-	357/5	A	400						

2. PROPRIETATEA / POSESIA

Titularul dreptului / posesiei			Data nașterii / CUI	Domiciliu / Sediu	Cota parte	Identif. entitate asociată	Cotă parte teren UI	Mod de dobândire	Act juridic			Observații privitoare la proprietar
Nume / Denumire	Inițiala tatălui	Prenume							Tip act	Nr. act / data	Emitent	
FEHER		IOAN FRANCISC	03.03.1933	Jud: Neidentificat, Loc: Apate	1/1	1808		Lege	act administrativ	31-66957/02.06.1993	COM JUD PT ST DREPT DE PROP ASUPRA TERENURILOR	

3. SARCINI / DEZMEMBRĂMINTE

Titular			Data nașterii / CUI	Domiciliu / Sediu	Tipul sarcinii sau al dezmembrămintelor dreptului de proprietate	Cotă parte	Identif. entitate asociată	Act juridic			Valoare ipotecă	Tip monedă
Nume / Denumire	Inițiala tatălui	Prenume						Tip act	Nr. act / data	Emitent		

4. NOTĂRI, PROCESE, INTERDICȚII

Tipul notării	Tip act	Nr. act / data	Emitent	Identificator entitate asociată	Imobil împrejmuit / neîmprejmuit	Imobil contestat / necontestat	Alte observații
					neîmprejmuit		

5. OBSERVAȚII

Copie spre publicare

Pagina nr. 74

Inregistrare sistematică UAT Culciu

Sectorul Cadastral nr. 30

Anul realizării: 2022



Handwritten signature

REGISTRUL CADASTRAL AL IMOBILELOR

UAT Culciu

Zonă cooperativizată (Co)

Sector cadastral nr. 30

1. DESCRIEREA IMOBILULUI

Identificator teren	Adresa imobil	DATE TEREN								DATE CONSTRUCȚII						
		Nr. cadastral	Nr. CF	Suprafața măsurată	Intravilan/ extravilan (I/E)	Nr. top	Nr. tarla	Nr. parcelă	Categorie folosință	Suprafața parcelă	Identif. construcție	Cod grupă destinație	Suprafața construită	Nr. niveluri	Nr. CF	Constr. cu acte (DA/NU)
1809	judet SATU MARE, UAT Culciu, Cod postal 447119			6000	E	357/4	-	357/4	A	1000						
					E	355/4	-	355/4	A	2500						
					E	353/4	-	353/4	A	2500						

2. PROPRIETATEA / POSESIA

Titularul dreptului / posesiei			Data nașterii / CUI	Domiciliu / Sediul	Cota parte	Identif. entitate asociată	Cotă parte teren UI	Mod de dobândire	Act juridic			Observații privitoare la proprietar
Nume / Denumire	Inițiala tatălui	Prenume							Tip act	Nr. act / data	Emitent	
GERGELY	I	IOAN	999999999999999	neidentificat	1/1	1809		Lege	act administrativ	31-66922/02. 04.1993	COM JUD PT ST DREPT DE PROP ASUPRA TERENURILOR	

3. SARCINI / DEZMEMBRĂMINTE

Titular			Data nașterii / CUI	Domiciliu / Sediul	Tipul sarcinii sau al dezmembrămintelor dreptului de proprietate	Cotă parte	Identif. entitate asociată	Act juridic			Valoare ipotecă	Tip monedă
Nume / Denumire	Inițiala tatălui	Prenume						Tip act	Nr. act / data	Emitent		

4. NOTĂRI, PROCESE, INTERDICȚII

Tipul notării	Tip act	Nr. act / data	Emitent	Identificator entitate asociată	Imobil împrejmuit / neîmprejmuit	Imobil contestat / necontestat	Alte observații

5. OBSERVAȚII

Copie spre publicare



REGISTRUL CADASTRAL AL IMOBILELOR

UAT Culciu

Zonă cooperativizată (Co)

Sector cadastral nr. 30

1. DESCRIEREA IMOBILULUI

DATE TEREN											DATE CONSTRUCȚII					
Identificator teren	Adresa imobil	Nr. cadastral	Nr. CF	Suprafața măsurată	Intravilan/ extravilan (I/E)	Nr. top	Nr. tarla	Nr. parcelă	Categorie folosință	Suprafața parcelă	Identif. construcție	Cod grupă destinație	Suprafața construită	Nr. niveluri	Nr. CF	Constr. cu acte (DA/NU)
1810	judet SATU MARE, UAT Culciu, Cod postal 447119			6000	E	357/3	-	357/3	A	1000						
					E	355/3	-	355/3	A	2500						
					E	353/3	-	353/3	A	2500						

2. PROPRIETATEA / POSESIA

Titularul dreptului / posesiei			Data nașterii / CUI	Domiciliu / Sediu	Cota parte	Identif. entitate asociată	Cotă parte teren UI	Mod de dobândire	Act juridic			Observații privitoare la proprietar
Nume / Denumire	Inițiala tatălui	Prenume							Tip act	Nr. act / data	Emitent	
MEDGYESI	J	ELISABETA	9999999999999	neidentificat	1/1	1810		Lege	act administrativ	31-66879/10. 03.1993	COM JUD PT ST DREPT DE PROP ASUPRA TERENURILOR	

3. SARCINI / DEZMEMBRĂMINTE

Titular			Data nașterii / CUI	Domiciliu / Sediu	Tipul sarcinii sau al dezmembrămintelor dreptului de proprietate	Cotă parte	Identif. entitate asociată	Act juridic			Valoare ipotecă	Tip monedă
Nume / Denumire	Inițiala tatălui	Prenume						Tip act	Nr. act / data	Emitent		

4. NOTĂRI, PROCESE, INTERDICȚII

Tipul notării	Tip act	Nr. act / data	Emitent	Identificator entitate asociată	Imobil împrejmuit / neimprejmuit	Imobil contestat / necontestat	Alte observații
					neimprejmuit		

5. OBSERVAȚII

Copie spre publicare

Pagina nr. 76

Registrare sistematică UAT Culciu

Sectorul Cadastral nr. 30

Anul realizării: 2022



REGISTRUL CADASTRAL AL IMOBILELOR

Sector cadastral nr. 30

UAT Culciu

Zonă cooperativizată (Co)

1. DESCRIEREA IMOBILULUI

DATE TEREN										DATE CONSTRUCȚII						
Identificator teren	Adresa imobil	Nr. cadastral	Nr. CF	Suprafața măsurată	Intravilan/ extravilan (I/E)	Nr. top	Nr. tarla	Nr. parcelă	Categorie folosință	Suprafața parcelă	Identif. construcție	Cod grupă destinație	Suprafața construită	Nr. niveluri	Nr. CF	Constr. cu acte (DA/NU)
1811	judet SATU MARE, UAT Culciu, Cod postal 447119	103889	5 N Apateu (IE 103889)	1600	E	353/2	-	353/2	A	1600						

2. PROPRIETATEA / POSESIA

Titularul dreptului / posesiei			Data nașterii / CUI	Domiciliu / Sediu	Cota parte	Identif. entitate asociată	Cotă parte teren UI	Mod de dobândire	Act juridic			Observații privitoare la proprietar
Nume / Denumire	Inițiala tatălui	Prenume							Tip act	Nr. act / data	Emitent	
FEHER		FERENCZ-CSABA	01.08.1972	judet SATU MARE, UAT Culciu, loc. Apateu nr. 91, Cod Postal 447116	1/1	1811		Convenție	act notarial	1730/29.05.2019	CODREAN Adina Gheorghina	casatorit cu
FEHER		ANAMARIA-MONICA	05.11.1984	NEIDENTIFICAT				Convenție	act notarial	1730/29.05.2019	CODREAN Adina Gheorghina	bun comun

3. SARCINI / DEZMEMBRĂMINTE

Titular			Data nașterii / CUI	Domiciliu / Sediu	Tipul sarcinii sau al dezmembrămintelor dreptului de proprietate	Cotă parte	Identif. entitate asociată	Act juridic			Valoare ipotecă	Tip monedă
Nume / Denumire	Inițiala tatălui	Prenume						Tip act	Nr. act / data	Emitent		

4. NOTĂRI, PROCESE, INTERDICȚII

Tipul notării	Tip act	Nr. act / data	Emitent	Identificator entitate asociată	Imobil împrejmuit / neîmprejmuit	Imobil contestat / necontestat	Alte observații
					neîmprejmuit		

5. OBSERVAȚII

Copie spre publicare



REGISTRUL CADASTRAL AL IMOBILELOR

Sector cadastral nr. 30

UAT Culciu

Zonă cooperativizată (Co)

1. DESCRIEREA IMOBILULUI

DATE TEREN										DATE CONSTRUCȚII						
Identificator teren	Adresa imobil	Nr. cadastral	Nr. CF	Suprafața măsurată	Intravilan/ extravilan (I/E)	Nr. top	Nr. tarla	Nr. parcelă	Categorie folosință	Suprafața parcelă	Identif. construcție	Cod grupă destinație	Suprafața construită	Nr. niveluri	Nr. CF	Constr. cu acte (DA/NU)
1812	judet SATU MARE, UAT Culciu, Cod postal 447119	103882	5 N Apateu (IE 103882)	1700	E	355/2	-	355/2	A	1700						

2. PROPRIETATEA / POSESIA

Titularul dreptului / posesiei			Data nașterii / CUI	Domiciliu / Sediu	Cota parte	Identif. entitate asociată	Cotă parte teren UI	Mod de dobândire	Act juridic			Observații privitoare la proprietar
Nume / Denumire	Inițiala tatălui	Prenume							Tip act	Nr. act / data	Emitent	
FEHER		FERENCZ-CSABA	01.08.1972	judet SATU MARE, UAT Culciu, loc. Apateu nr. 91, Cod Postal 447116	1/1	1812		Convenție	act notarial	1730/29.05.2019	CODREAN Adina Gheorghina	casatorit cu
FEHER		ANAMARIA-MONICA	05.11.1984	NEIDENTIFICAT				Convenție	act notarial	1730/29.05.2019	CODREAN Adina Gheorghina	bun comun

3. SARCINI / DEZMEMBRĂMINTE

Titular			Data nașterii / CUI	Domiciliu / Sediu	Tipul sarcinii sau al dezmembrămintelor dreptului de proprietate	Cotă parte	Identif. entitate asociată	Act juridic			Valoare ipotecă	Tip monedă
Nume / Denumire	Inițiala tatălui	Prenume						Tip act	Nr. act / data	Emitent		

4. NOTĂRI, PROCESE, INTERDICȚII

Tipul notării	Tip act	Nr. act / data	Emitent	Identificator entitate asociată	Imobil împrejmuit / neimprejmuit	Imobil contestat / necontestat	Alte observații
					neimprejmuit		

5. OBSERVAȚII

Copie spre publicare

Pagina nr. 78

Registrare sistematică UAT Culciu

Sectorul Cadastral nr. 30

Anul realizării: 2022



REGISTRUL CADASTRAL AL IMOBILELOR

Sector cadastral nr. 30

UAT Culciu

Zonă cooperativizată (Co)

1. DESCRIEREA IMOBILULUI

DATE TEREN										DATE CONSTRUCȚII						
Identificator teren	Adresa imobil	Nr. cadastral	Nr. CF	Suprafața măsurată	Intravilan/ extravilan (I/E)	Nr. top	Nr. tarla	Nr. parcelă	Categorie folosință	Suprafața parcelă	Identif. construcție	Cod grupă destinație	Suprafața construită	Nr. niveluri	Nr. CF	Constr. cu acte (DA/NU)
1813	judet SATU MARE, UAT Culciu, Cod postal 447119	103877	5 N Apateu (E 103877)	600	E	357/2	-	357/2	A	600						

2. PROPRIETATEA / POSESIA

Titularul dreptului / posesiei			Data nașterii / CUI	Domiciliu / Sediul	Cota parte	Identif. entitate asociată	Cotă parte teren UI	Mod de dobândire	Act juridic			Observații privitoare la proprietar
Nume / Denumire	Inițiala tatălui	Prenume							Tip act	Nr. act / data	Emitent	
FEHER		FERENCZ-CSABA	01.08.1972	judet SATU MARE, UAT Culciu, loc. Apateu nr. 91, Cod Postal 447116	1/1	1813		Convenție	act notarial	1730/29.05.2019	CODREAN Adina Gheorghina	casatorit cu
FEHER		ANAMARIA-MONICA	05.11.1984	NEIDENTIFICAT				Convenție	act notarial	1730/29.05.2019	CODREAN Adina Gheorghina	bun comun

3. SARCINI / DEZMEMBRĂMINTE

Titular			Data nașterii / CUI	Domiciliu / Sediul	Tipul sarcinii sau al dezmembrămintelor dreptului de proprietate	Cotă parte	Identif. entitate asociată	Act juridic			Valoare ipotecă	Tip monedă
Nume / Denumire	Inițiala tatălui	Prenume						Tip act	Nr. act / data	Emitent		

4. NOTĂRI, PROCESE, INTERDICȚII

Tipul notării	Tip act	Nr. act / data	Emitent	Identificator entitate asociată	Imobil împrejmuit / neimprejmuit	Imobil contestat / necontestat	Alte observații
					neimprejmuit		

5. OBSERVAȚII

Copie spre publicare



REGISTRUL CADASTRAL AL IMOBILELOR

UAT Culciu
Zonă cooperativizată (Co)

Sector cadastral nr. 30

1. DESCRIEREA IMOBILULUI

DATE TEREN										DATE CONSTRUCȚII						
Identificator teren	Adresa imobil	Nr. cadastral	Nr. CF	Suprafața măsurată	Intravilan/ extravilan (I/E)	Nr. top	Nr. tarla	Nr. parcelă	Categorie folosință	Suprafața parcelă	Identif. construcție	Cod grupă destinație	Suprafața construită	Nr. niveluri	Nr. CF	Constr. cu acte (DA/NU)
1814	judet SATU MARE, UAT Culciu, Cod postal 447119	105198	125 Apateu (IE 105198)	4000	E	357/1	-	357/1	A	700						
					E	355/1	-	355/1	A	1800						
					E	353/1	-	353/1	A	1500						

2. PROPRIETATEA / POSESIA

Titularul dreptului / posesiei			Data nașterii / CUI	Domiciliu / Sediu	Cota parte	Identif. entitate asociată	Cotă parte teren UI	Mod de dobândire	Act juridic			Observații privitoare la proprietar
Nume / Denumire	Inițiala tatălui	Prenume							Tip act	Nr. act / data	Emitent	
IGAZ		FRANCISC	99999999999999	neidentificat	1/1	1814		Succesiune	act notarial	2/06.01.2004	Bnp Petruca Ecaterina Susana in D.Suc. nr.2/2004	

3. SARCINI / DEZMEMBRĂMINTE

Titular			Data nașterii / CUI	Domiciliu / Sediu	Tipul sarcinii sau al dezmembrămintelor dreptului de proprietate	Cotă parte	Identif. entitate asociată	Act juridic			Valoare ipotecă	Tip monedă
Nume / Denumire	Inițiala tatălui	Prenume						Tip act	Nr. act / data	Emitent		

4. NOTĂRI, PROCESE, INTERDICȚII

Tipul notării	Tip act	Nr. act / data	Emitent	Identificator entitate asociată	Imobil împrejmuit / neimprejmuit	Imobil contestat / necontestat	Alte observații
					neimprejmuit		

5. OBSERVAȚII

Copie spre publicare



Pagina nr. 80

Inregistrare sistematică UAT Culciu

Sectorul Cadastral nr. 30

Anul realizării: 2022



REGISTRUL CADASTRAL AL IMOBILELOR

Sector cadastral nr. 30

UAT Culciu

Zonă cooperativizată (Co)

1. DESCRIEREA IMOBILULUI

DATE TEREN										DATE CONSTRUCȚII						
Identificator teren	Adresa imobil	Nr. cadastral	Nr. CF	Suprafața măsurată	Intravilan/ extravilan (I/E)	Nr. top	Nr. tarta	Nr. parcelă	Categorie folosință	Suprafața parcelă	Identif. construcție	Cod grupă destinație	Suprafața construită	Nr. niveluri	Nr. CF	Constr. cu acte (DA/NU)
1815	judet SATU MARE, UAT Culciu, Cod postal 447119			893	E	358	-	358	CC	893						

2. PROPRIETATEA / POSESIA

Titularul dreptului / posesiei			Data nașterii / CUI	Domiciliu / Sediu	Cota parte	Identif. entitate asociată	Cotă parte teren UI	Mod de dobândire	Act juridic			Observații privitoare la proprietar
Nume / Denumire	Inițiala tatălui	Prenume							Tip act	Nr. act / data	Emitent	
UAT CULCIU			3897041	judet SATU MARE, UAT Culciu, loc. Culciu Mare, Cod Postal 447119	1/1	1815		Lege	act normativ	7/13.03.1996	Parlament	

3. SARCINI / DEZMEMBRĂMINTE

Titular			Data nașterii / CUI	Domiciliu / Sediu	Tipul sarcinii sau al dezmembrămintelor dreptului de proprietate	Cotă parte	Identif. entitate asociată	Act juridic			Valoare ipotecă	Tip monedă
Nume / Denumire	Inițiala tatălui	Prenume						Tip act	Nr. act / data	Emitent		

4. NOTĂRI, PROCESE, INTERDICȚII

Tipul notării	Tip act	Nr. act / data	Emitent	Identificator entitate asociată	Imobil împrejmuit / neîmprejmuit	Imobil contestat / necontestat	Alte observații
					neîmprejmuit		

5. OBSERVAȚII

Copie spre publicare

Pagina nr. 81

Inregistrare sistematica UAT Culciu

Sectorul Cadastral nr. 30

Anul realizării: 2022



G. Fulca

REGISTRUL CADASTRAL AL IMOBILELOR

Sector cadastral nr. 30

UAT Culciu

Zonă cooperativizată (Co)

1. DESCRIEREA IMOBILULUI

DATE TEREN										DATE CONSTRUCȚII						
Identificator teren	Adresa imobil	Nr. cadastral	Nr. CF	Suprafața măsurată	Intravilan/extravilan (I/E)	Nr. top	Nr. tarla	Nr. parcelă	Categorie folosință	Suprafața parcelă	Identif. construcție	Cod grupă destinație	Suprafața construită	Nr. niveluri	Nr. CF	Constr. cu acte (DA/NU)
1816	judet SATU MARE, UAT Culciu, Cod postal 447119	101138	175 N Apateu (IE 101138)	5400	E	359/51	-	359/51	A	5400						

2. PROPRIETATEA / POSESIA

Titularul dreptului / posesiei			Data nașterii / CUI	Domiciliu / Sediul	Cota parte	Identif. entitate asociată	Cotă parte teren UI	Mod de dobândire	Act juridic			Observații privitoare la proprietar
Nume / Denumire	Inițiala tatălui	Prenume							Tip act	Nr. act / data	Emitent	
KOVACS		ECATERINA	25.11.1951	NEIDENTIFICAT	1/2	1816		Convenție	act notarial	82/11.06.2013	Ressler Petra Felicia	
CSAKI		LUDOVIC	04.05.1953	NEIDENTIFICAT	1/2	1816		Convenție	act notarial	82/11.06.2013	Ressler Petra Felicia	

3. SARCINI / DEZMEMBRĂMINTE

Titular			Data nașterii / CUI	Domiciliu / Sediul	Tipul sarcinii sau al dezmembrămintelor dreptului de proprietate	Cotă parte	Identif. entitate asociată	Act juridic			Valoare ipotecă	Tip monedă
Nume / Denumire	Inițiala tatălui	Prenume						Tip act	Nr. act / data	Emitent		

4. NOTĂRI, PROCESE, INTERDICȚII

Tipul notării	Tip act	Nr. act / data	Emitent	Identificator entitate asociată	Imobil împrejmuit / neîmprejmuit	Imobil contestat / necontestat	Alte observații
					neîmprejmuit		

5. OBSERVAȚII

Copie spre publicare



REGISTRUL CADASTRAL AL IMOBILELOR

ANEXA NR. 2

UAT Culciu
Zonă cooperativizată (Co)
1. DESCRIEREA IMOBILULUI

Sector cadastral nr. 30

DATE TEREN											DATE CONSTRUCȚII					
Identificator teren	Adresa imobil	Nr. cadastral	Nr. CF	Suprafața măsurată	Intravilan/ extravilan (I/E)	Nr. top	Nr. tarla	Nr. parcelă	Categorie folosință	Suprafața parcelă	Identif. construcție	Cod grupă destinație	Suprafața construită	Nr. niveluri	Nr. CF	Constr. cu acte (DA/NU)
1817	judet SATU MARE, UAT Culciu, Cod postal 447119	106076	6 N Apateu (IE 106076)	5300	E	359/50	-	359/50	A	5300						

2. PROPRIETATEA / POSESIA

Titularul dreptului / posesiei			Data nașterii / CUI	Domiciliu / Sediul	Cota parte	Identif. entitate asociată	Cotă parte teren UI	Mod de dobândire	Act juridic			Observații privitoare la proprietar
Nume / Denumire	Inițiala tatălui	Prenume							Tip act	Nr. act / data	Emitent	
FEIER		GYONGYI	06.03.1965	judet SATU MARE, UAT Satu Mare, loc. Satu Mare, str LAZARULUI nr 61, Cod Postal 440048	3/16	1817		Succesiune	act notarial	77/28.05.2020	Micu Laura Georgeta	
BARTA		ATTILA	04.12.1970	judet SATU MARE, UAT Satu Mare, loc. Satu Mare, str LAZARULUI nr 61, Cod Postal 440048	3/16	1817		Succesiune	act notarial	77/28.05.2020	Micu Laura Georgeta	
FEIER		GYONGYI	06.03.1965	judet SATU MARE, UAT Satu Mare, loc. Satu Mare, str LAZARULUI nr 61, Cod Postal 440048	5/16	1817		Succesiune	act notarial	77/28.05.2020	Micu Laura Georgeta	
BARTA		ATTILA	04.12.1970	judet SATU MARE, UAT Satu Mare, loc. Satu Mare, str LAZARULUI nr 61, Cod Postal 440048	5/16	1817		Succesiune	act notarial	77/28.05.2020	Micu Laura Georgeta	

3. SARCINI / DEZMEMBRĂMINTE

Titular			Data nașterii / CUI	Domiciliu / Sediul	Tipul sarcinii sau al dezmembrămintelor dreptului de proprietate	Cotă parte	Identif. entitate asociată	Act juridic			Valoare ipotecă	Tip monedă
Nume / Denumire	Inițiala tatălui	Prenume						Tip act	Nr. act / data	Emitent		

4. NOTĂRI, PROCESE, INTERDICȚII

Tipul notării	Tip act	Nr. act / data	Emitent	Identificator entitate asociată	Imobil împrejmuit / neîmprejmuit	Imobil contestat / necontestat	Alte observații
					neîmprejmuit		

5. OBSERVAȚII

Copie spre publicare



Pagina nr. 83
Inregistrare sistematica UAT Culciu
Sectorul Cadastral nr. 30
Anul realizarii: 2022



REGISTRUL CADASTRAL AL IMOBILELOR

Sector cadastral nr. 30

UAT Culciu

Zonă cooperativizată (Co)

1. DESCRIEREA IMOBILULUI

DATE TEREN										DATE CONSTRUCȚII						
Identificator teren	Adresa imobil	Nr. cadastral	Nr. CF	Suprafața măsurată	Intravilan/extravilan (I/E)	Nr. top	Nr. tarla	Nr. parcelă	Categorie folosință	Suprafața parcelă	Identif. construcție	Cod grupă destinație	Suprafața construită	Nr. niveluri	Nr. CF	Constr. cu acte (DA/NU)
1818	judet SATU MARE, UAT Culciu, Cod postal 447119			5300	E	359/49	-	359/49	A	5300						

2. PROPRIETATEA / POSESIA

Titularul dreptului / posesiei			Data nașterii / CUI	Domiciliu / Sediu	Cota parte	Identif. entitate asociată	Cotă parte teren UI	Mod de dobândire	Act juridic			Observații privitoare la proprietar
Nume / Denumire	Inițiala tatălui	Prenume							Tip act	Nr. act / data	Emitent	
IGAZ	I	ERNO	9999999999999999	NEIDENTIFICAT	1/1	1818		Lege	act administrativ	31-66984/30.03.1994	Com Jud Stab Dr Prop Terenurilor	Nascut in 1918

3. SARCINI / DEZMEMBRĂMINTE

Titular			Data nașterii / CUI	Domiciliu / Sediu	Tipul sarcinii sau al dezmembrămintelor dreptului de proprietate	Cotă parte	Identif. entitate asociată	Act juridic			Valoare ipotecă	Tip monedă
Nume / Denumire	Inițiala tatălui	Prenume						Tip act	Nr. act / data	Emitent		

4. NOTĂRI, PROCESE, INTERDICȚII

Tipul notării	Tip act	Nr. act / data	Emitent	Identificator entitate asociată	Imobil împrejmuit / neîmprejmuit	Imobil contestat / necontestat	Alte observații
					neîmprejmuit		

5. OBSERVAȚII

Copie spre publicare

Pagina nr. 84

Inregistrare sistematica UAT Culciu

Sectorul Cadastral nr. 30

Anul realizării: 2022



REGISTRUL CADASTRAL AL IMOBILELOR

Sector cadastral nr. 30

UAT Culciu

Zonă cooperativizată (Co)

1. DESCRIEREA IMOBILULUI

DATE TEREN										DATE CONSTRUCȚII						
Identificator teren	Adresa imobil	Nr. cadastral	Nr. CF	Suprafața măsurată	Intravilan/extravilan (I/E)	Nr. top	Nr. tarla	Nr. parcelă	Categorie folosință	Suprafața parcelă	Identif. construcție	Cod grupă destinație	Suprafața construită	Nr. niveluri	Nr. CF	Constr. cu acte (DA/NU)
1819	judet SATU MARE, UAT Culciu, Cod postal 447119	105173	22 N Apateu (IE 105173)	1400	E	359/48	-	359/48	A	1400						

2. PROPRIETATEA / POSESIA

Titularul dreptului / posesiei			Data nașterii / CUI	Domiciliu / Sediu	Cota parte	Identif. entitate asociată	Cotă parte teren UI	Mod de dobândire	Act juridic			Observații privitoare la proprietar
Nume / Denumire	Inițiala tatălui	Prenume							Tip act	Nr. act / data	Emitent	
DONCA		ALEXANDRU	9999999999999	NEIDENTIFICAT	1/1	1819		Lege	act administrativ	31-66836/11.03.1993	COM JUD PT STAB DREPT DE PROPR ASUPRA TERENURILOR	

3. SARCINI / DEZMEMBRĂMINTE

Titular			Data nașterii / CUI	Domiciliu / Sediu	Tipul sarcinii sau al dezmembrămintelor dreptului de proprietate	Cotă parte	Identif. entitate asociată	Act juridic			Valoare ipotecă	Tip monedă
Nume / Denumire	Inițiala tatălui	Prenume						Tip act	Nr. act / data	Emitent		

4. NOTĂRI, PROCESE, INTERDICȚII

Tipul notării	Tip act	Nr. act / data	Emitent	Identificator entitate asociată	Imobil împrejmuit / neîmprejmuit	Imobil contestat / necontestat	Alte observații
					neîmprejmuit		

5. OBSERVAȚII

Copie spre publicare

Pagina nr. 85

Inregistrare sistematica UAT Culciu

Sectorul Cadastral nr. 30

Anul realizării: 2022



REGISTRUL CADASTRAL AL IMOBILELOR

Sector cadastral nr. 30

UAT Culciu

Zonă cooperativizată (Co)

1. DESCRIEREA IMOBILULUI

DATE TEREN										DATE CONSTRUCȚII						
Identificator teren	Adresa imobil	Nr. cadastral	Nr. CF	Suprafața măsurată	Intravilan/ extravilan (I/E)	Nr. top	Nr. tarla	Nr. parcelă	Categorie folosință	Suprafața parcelă	Identif. construcție	Cod grupă destinație	Suprafața construită	Nr. niveluri	Nr. CF	Constr. cu acte (DA/NU)
1820	judet SATU MARE, UAT Culciu, Cod postal 447119			1100	E	359/47	-	359/47	A	1100						

2. PROPRIETATEA / POSESIA

Titularul dreptului / posesiei			Data nașterii / CUI	Domiciliu / Sediul	Cota parte	Identif. entitate asociată	Cotă parte teren UI	Mod de dobândire	Act juridic			Observații privitoare la proprietar
Nume / Denumire	Inițiala tatălui	Prenume							Tip act	Nr. act / data	Emitent	
CONTRAS	L	LUDOVIC - IOAN	99999999999999	neidentificat	1/1	1820		Lege	act administrativ	31-66827/11.03.1993	Com Jud Stab Dr Prop Terenurilor	

3. SARCINI / DEZMEMBRĂMINTE

Titular			Data nașterii / CUI	Domiciliu / Sediul	Tipul sarcinii sau al dezmembrămintelor dreptului de proprietate	Cotă parte	Identif. entitate asociată	Act juridic			Valoare ipotecă	Tip monedă
Nume / Denumire	Inițiala tatălui	Prenume						Tip act	Nr. act / data	Emitent		

4. NOTĂRI, PROCESE, INTERDICȚII

Tipul notării	Tip act	Nr. act / data	Emitent	Identificator entitate asociată	Imobil împrejmuit / neimprejmuit	Imobil contestat / necontestat	Alte observații
					neimprejmuit		

5. OBSERVAȚII

Copie spre publicare

Pagina nr. 86

Inregistrare sistematica UAT Culciu

Sectorul Cadastral nr. 30

Anul realizării: 2022



[Handwritten signature]

REGISTRUL CADASTRAL AL IMOBILELOR

Sector cadastral nr. 30

UAT Culciu

Zonă cooperativizată (Co)

1. DESCRIEREA IMOBILULUI

DATE TEREN										DATE CONSTRUCȚII						
Identificator teren	Adresa imobil	Nr. cadastral	Nr. CF	Suprafața măsurată	Intravilan/ extravilan (I/E)	Nr. top	Nr. tarta	Nr. parcelă	Categorie folosință	Suprafața parcelă	Identif. construcție	Cod grupă destinație	Suprafața construită	Nr. niveluri	Nr. CF	Constr. cu acte (DA/NU)
1821	judet SATU MARE, UAT Culciu, Cod postal 447119	105182	36 Nedefinitiv (IE 105182)	1000	E	359/46	-	359/46	A	1000						

2. PROPRIETATEA / POSESIA

Titularul dreptului / posesiei			Data nașterii / CUI	Domiciliu / Sediu	Cota parte	Identif. entitate asociată	Cotă parte teren UI	Mod de dobândire	Act juridic			Observații privitoare la proprietar
Nume / Denumire	Inițiala tatălui	Prenume							Tip act	Nr. act / data	Emitent	
HOSSU		IRINA	999999999999999	NEIDENTIFICAT	1/1	1821		Sucesiune	act notarial	183/21.07.1999	Bnp Petruca Ecaterina Susana in D. Suc nr.192/1999	

3. SARCINI / DEZMEMBRĂMINTE

Titular			Data nașterii / CUI	Domiciliu / Sediu	Tipul sarcinii sau al dezmembrămintelor dreptului de proprietate	Cotă parte	Identif. entitate asociată	Act juridic			Valoare ipotecă	Tip monedă
Nume / Denumire	Inițiala tatălui	Prenume						Tip act	Nr. act / data	Emitent		

4. NOTĂRI, PROCESE, INTERDICȚII

Tipul notării	Tip act	Nr. act / data	Emitent	Identificator entitate asociată	Imobil Imprejmuit / neîmprejmuit	Imobil contestat / necontestat	Alte observații
					neîmprejmuit		

5. OBSERVAȚII

Pagina nr. 87

Copie spre publicare

Inregistrare sistematica UAT Culciu
Sectorul Cadastral nr. 30
Anul realizării: 2022



REGISTRUL CADASTRAL AL IMOBILELOR

Sector cadastral nr. 30

UAT Culciu

Zonă cooperativizată (Co)

1. DESCRIEREA IMOBILULUI

DATE TEREN										DATE CONSTRUCȚII						
Identificator teren	Adresa imobil	Nr. cadastral	Nr. CF	Suprafața măsurată	Intravilan/ extravilan (I/E)	Nr. top	Nr. tarla	Nr. parcelă	Categorie folosință	Suprafața parcelă	Identif. construcție	Cod grupă destinație	Suprafața construită	Nr. niveluri	Nr. CF	Constr. cu acte (DA/NU)
1822	judet SATU MARE, UAT Culciu, Cod postal 447119			1100	E	359/45	-	359/45	A	1100						

2. PROPRIETATEA / POSESIA

Titularul dreptului / posesiei			Data nașterii / CUI	Domiciliu / Sedi	Cota parte	Identif. entitate asociată	Cotă parte teren UI	Mod de dobândire	Act juridic			Observații privitoare la proprietar
Nume / Denumire	Inițiala tatălui	Prenume							Tip act	Nr. act / data	Emitent	
SEBESTYEN	V	MARGARETA	999999999999999	NEIDENTIFICAT	1/1	1822		Lege	act administrativ	31-66982/30, 03.1994	Com Jud Stab Dr Prop Terenurilor	Nascuta in 1928

3. SARCINI / DEZMEMBRĂMINTE

Titular			Data nașterii / CUI	Domiciliu / Sedi	Tipul sarcinii sau al dezmembrămintelor dreptului de proprietate	Cotă parte	Identif. entitate asociată	Act juridic			Valoare ipotecă	Tip monedă
Nume / Denumire	Inițiala tatălui	Prenume						Tip act	Nr. act / data	Emitent		

4. NOTĂRI, PROCESE, INTERDICȚII

Tipul notării	Tip act	Nr. act / data	Emitent	Identificator entitate asociată	Imobil împrejmuit / neîmprejmuit	Imobil contestat / necontestat	Alte observații
					neîmprejmuit		

5. OBSERVAȚII

Pagina nr. 88

Copie spre publicare

Inregistrare sistematica UAT Culciu

Sectorul Cadastral nr. 30

Anul realizării: 2022



REGISTRUL CADASTRAL AL IMOBILELOR

UAT Culciu
Zonă cooperativizată (Co)

Sector cadastral nr. 30

1. DESCRIEREA IMOBILULUI

DATE TEREN										DATE CONSTRUCȚII						
Identificator teren	Adresa imobil	Nr. cadastral	Nr. CF	Suprafața măsurată	Intravilan/ extravilan (I/E)	Nr. top	Nr. tarta	Nr. parcelă	Categorie folosință	Suprafața parcelă	Identif. construcție	Cod grupă destinație	Suprafața construită	Nr. niveluri	Nr. CF	Constr. cu acte (DA/NU)
1823	judet SATU MARE, UAT Culciu, Cod postal 447119	101700	63 N Apateu (IE 101700)	1000	E	359/44	-	359/44	A	1000						

2. PROPRIETATEA / POSESIA

Titularul dreptului / posesiei			Data nașterii / CUI	Domiciliu / Sediul	Cota parte	Identif. entitate asociată	Cotă parte teren UI	Mod de dobândire	Act juridic			Observații privitoare la proprietar
Nume / Denumire	Inițiala tatălui	Prenume							Tip act	Nr. act / data	Emitent	
PINTEA		V MARIA	9999999999999	NEIDENTIFICAT	1/3	1823		Succesiune	act notarial	87/2002/03.04.2002	Ileana Botea	
CONTRAS		I VASILE	9999999999999	NEIDENTIFICAT	1/3	1823		Succesiune	act notarial	87/2002/03.04.2002	Ileana Botea	
CONTRAS		GHEORGHE	9999999999999	NEIDENTIFICAT	1/3	1823		Succesiune	act notarial	87/2002/03.04.2002	Ileana Botea	

3. SARCINI / DEZMEMBRĂMINTE

Titular			Data nașterii / CUI	Domiciliu / Sediul	Tipul sarcinii sau al dezmembrămintelor dreptului de proprietate	Cotă parte	Identif. entitate asociată	Act juridic			Valoare ipotecă	Tip monedă
Nume / Denumire	Inițiala tatălui	Prenume						Tip act	Nr. act / data	Emitent		

4. NOTĂRI, PROCESE, INTERDICȚII

Tipul notării	Tip act	Nr. act / data	Emitent	Identificator entitate asociată	Imobil împrejmuit / neîmprejmuit	Imobil contestat / necontestat	Alte observații
Se noteaza existenta Sentintei Civile nr 3736/27.11.2020 din Dosar nr 5890/296/2017 la Judecatoriei Satu Mare, definitiva la data de 27.07.2021 prin neapelare	hotarare judecatoreasca	3736/2020/27.11.2020	JUDECATORIA SATU MARE IN DOSAR 5890/296/2017	1823	neîmprejmuit		

5. OBSERVAȚII

Copie spre publicare



REGISTRUL CADASTRAL AL IMOBILELOR

Sector cadastral nr. 30

UAT Culciu

Zonă cooperativizată (Co)

1. DESCRIEREA IMOBILULUI

DATE TEREN										DATE CONSTRUCȚII						
Identificator teren	Adresa imobil	Nr. cadastral	Nr. CF	Suprafața măsurată	Intravilan/ extravilan (I/E)	Nr. top	Nr. tarla	Nr. parcelă	Categorie folosință	Suprafața parcelă	Identif. construcție	Cod grupă destinație	Suprafața construită	Nr. niveluri	Nr. CF	Constr. cu acte (DA/NU)
1824	judet SATU MARE, UAT Culciu, Cod postal 447119			4900	E	359/43	-	359/43	A	4900						

2. PROPRIETATEA / POSESIA

Titularul dreptului / posesiei			Data nașterii / CUI	Domiciliu / Sediu	Cota parte	Identif. entitate asociată	Cotă parte teren UI	Mod de dobândire	Act juridic			Observații privitoare la proprietar
Nume / Denumire	Inițiala tatălui	Prenume							Tip act	Nr. act / data	Emitent	
KALLOS	C	ANTONIU SIGHISMOND	99999999999999	neidentificat	1/1	1824		Lege	act administrativ	31-141444/1 9.10.2004	Com Jud Stab Dr Prop Terenurilor	Nascut in 1940

3. SARCINI / DEZMEMBRĂMINTE

Titular			Data nașterii / CUI	Domiciliu / Sediu	Tipul sarcinii sau al dezmembrămintelor dreptului de proprietate	Cotă parte	Identif. entitate asociată	Act juridic			Valoare ipotecă	Tip monedă
Nume / Denumire	Inițiala tatălui	Prenume						Tip act	Nr. act / data	Emitent		

4. NOTĂRI, PROCESE, INTERDICȚII

Tipul notării	Tip act	Nr. act / data	Emitent	Identificator entitate asociată	Imobil împrejmuit / neîmprejmuit	Imobil contestat / necontestat	Alte observații
					neîmprejmuit		

5. OBSERVAȚII

Copie spre publicare

Pagina nr. 90

Inregistrare sistematica UAT Culciu
Sectorul Cadastral nr. 30
Anul realizării: 2022



REGISTRUL CADASTRAL AL IMOBILELOR

Sector cadastral nr. 30

UAT Culciu

Zonă cooperativizată (Co)

1. DESCRIEREA IMOBILULUI

DATE TEREN										DATE CONSTRUCȚII						
Identificator teren	Adresa imobil	Nr. cadastral	Nr. CF	Suprafața măsurată	Intravilan/ extravilan (I/E)	Nr. top	Nr. tarla	Nr. parcelă	Categorie folosință	Suprafața parcelă	Identif. construcție	Cod grupă destinație	Suprafața construită	Nr. niveluri	Nr. CF	Constr. cu acte (DA/NU)
1825	judet SATU MARE, UAT Culciu, Cod postal 447119			2300	E	359/42	-	359/42	A	2300						

2. PROPRIETATEA / POSESIA

Titularul dreptului / posesiei			Data nașterii / CUI	Domiciliu / Sediu	Cota parte	Identif. entitate asociată	Cotă parte teren UI	Mod de dobândire	Act juridic			Observații privitoare la proprietar
Nume / Denumire	Inițiala tatălui	Prenume							Tip act	Nr. act / data	Emitent	
UAT CULCIU			3897041	judet SATU MARE, UAT Culciu, loc. Culciu Mare, Cod Postal 447119	1/1	1825		Lege	act normativ	7/13.03.1996	Parlament	

3. SARCINI / DEZMEMBRĂMINTE

Titular			Data nașterii / CUI	Domiciliu / Sediu	Tipul sarcinii sau al dezmembrămintelor dreptului de proprietate	Cotă parte	Identif. entitate asociată	Act juridic			Valoare ipotecă	Tip monedă
Nume / Denumire	Inițiala tatălui	Prenume						Tip act	Nr. act / data	Emitent		

4. NOTĂRI, PROCESE, INTERDICȚII

Tipul notării	Tip act	Nr. act / data	Emitent	Identificator entitate asociată	Imobil împrejmuit / neîmprejmuit	Imobil contestat / necontestat	Alte observații
					neîmprejmuit		

5. OBSERVAȚII

Copie spre publicare

Pagina nr. 91

Inregistrare sistematica UAT Culciu

Sectorul Cadastral nr. 30

Anul realizării: 2022



REGISTRUL CADASTRAL AL IMOBILELOR

UAT Culciu

Zonă cooperativizată (Co)

Sector cadastral nr. 30

1. DESCRIEREA IMOBILULUI

DATE TEREN										DATE CONSTRUCȚII						
Identificator teren	Adresa imobil	Nr. cadastral	Nr. CF	Suprafața măsurată	Intravilan/ extravilan (I/E)	Nr. top	Nr. tarla	Nr. parcelă	Categorie folosință	Suprafața parcelă	Identif. construcție	Cod grupă destinație	Suprafața construită	Nr. niveluri	Nr. CF	Constr. cu acte (DA/NU)
1826	judet SATU MARE, UAT Culciu, Cod postal 447119	102217	649 N Culciu (IE 102217)	2700	E	359/41	-	359/41	A	2700						

2. PROPRIETATEA / POSESIA

Titularul dreptului / posesiei			Data nașterii / CUI	Domiciliu / Sediu	Cota parte	Identif. entitate asociată	Cotă parte teren UI	Mod de dobândire	Act juridic			Observații privitoare la proprietar
Nume / Denumire	Inițiala tatălui	Prenume							Tip act	Nr. act / data	Emitent	
POP	I	OCTAVIAN	04.09.1977	judet SATU MARE, UAT Culciu, loc. Apateu nr. 86, Cod Postal 447116	1/1	1826		Conventie	act notarial	2243/02.07.2021	CODREAN Adina Gheorghina	necasatorit, bun propriu

3. SARCINI / DEZMEMBRĂMINTE

Titular			Data nașterii / CUI	Domiciliu / Sediu	Tipul sarcinii sau al dezmembrămintelor dreptului de proprietate	Cotă parte	Identif. entitate asociată	Act juridic			Valoare ipotecă	Tip monedă
Nume / Denumire	Inițiala tatălui	Prenume						Tip act	Nr. act / data	Emitent		

4. NOTĂRI, PROCESE, INTERDICȚII

Tipul notării	Tip act	Nr. act / data	Emitent	Identificator entitate asociată	Imobil împrejmuit / neîmprejmuit	Imobil contestat / necontestat	Alte observații
					neîmprejmuit		

5. OBSERVAȚII

Copie spre publicare

Pagina nr. 92

Inregistrare sistematică UAT Culciu

Sectorul Cadastral nr. 30

Anul realizării: 2022



REGISTRUL CADASTRAL AL IMOBILELOR

Sector cadastral nr. 30

UAT Culciu

Zonă cooperativizată (Co)

1. DESCRIEREA IMOBILULUI

DATE TEREN										DATE CONSTRUCȚII						
Identificator teren	Adresa imobil	Nr. cadastral	Nr. CF	Suprafața măsurată	Intravilan/ extravilan (I/E)	Nr. top	Nr. tarta	Nr. parcelă	Categorie folosință	Suprafața parcelă	Identif. construcție	Cod grupă destinație	Suprafața construită	Nr. niveluri	Nr. CF	Constr. cu acte (DA/NU)
1827	judet SATU MARE, UAT Culciu, Cod postal 447119			3100	E	359/40	-	359/40	A	3100						

2. PROPRIETATEA / POSESIA

Titularul dreptului / posesiei			Data nașterii / CUI	Domiciliu / Sediu	Cota parte	Identif. entitate asociată	Cotă parte teren UI	Mod de dobândire	Act juridic			Observații privitoare la proprietar
Nume / Denumire	Inițiala tatălui	Prenume							Tip act	Nr. act / data	Emitent	
IGAZ	I	ERNO	999999999999999999	neidentificat	1/1	1827		Lege	act administrativ	31-66984/30.03.1994	Com Jud Stab Dr Prop Terenurilor	Nascut in 1918

3. SARCINI / DEZMEMBRĂMINTE

Titular			Data nașterii / CUI	Domiciliu / Sediu	Tipul sarcinii sau al dezmembrămintelor dreptului de proprietate	Cotă parte	Identif. entitate asociată	Act juridic			Valoare ipotecă	Tip monedă
Nume / Denumire	Inițiala tatălui	Prenume						Tip act	Nr. act / data	Emitent		

4. NOTĂRI, PROCESE, INTERDICȚII

Tipul notării	Tip act	Nr. act / data	Emitent	Identificator entitate asociată	Imobil împrejmuit / neîmprejmuit	Imobil contestat / necontestat	Alte observații
					neîmprejmuit		

5. OBSERVAȚII

Pagina nr. 93

Inregistrare sistematica UAT Culciu

Sectorul Cadastral nr. 30

Anul realizării: 2022

Copie spre publicare



REGISTRUL CADASTRAL AL IMOBILELOR

Sector cadastral nr. 30

UAT Culciu

Zonă cooperativizată (Co)

1. DESCRIEREA IMOBILULUI

DATE TEREN										DATE CONSTRUCȚII						
Identificator teren	Adresa imobil	Nr. cadastral	Nr. CF	Suprafața măsurată	Intravilan/ extravilan (I/E)	Nr. top	Nr. tarta	Nr. parcelă	Categorie folosință	Suprafața parcelă	Identif. construcție	Cod grupă destinație	Suprafața construită	Nr. niveluri	Nr. CF	Constr. cu acte (DA/NU)
1828	judet SATU MARE, UAT Culciu, Cod postal 447119	102218	649 N Culciu (IE 102218)	2300	E	359/38	-	359/38	A	2300						

2. PROPRIETATEA / POSESIA

Titularul dreptului / posesiei			Data nașterii / CUI	Domiciliu / Sedi	Cota parte	Identif. entitate asociată	Cotă parte teren UI	Mod de dobândire	Act juridic			Observații privitoare la proprietar
Nume / Denumire	Inițiala tatălui	Prenume							Tip act	Nr. act / data	Emitent	
POP	I	OCTAVIAN	04.09.1977	judet SATU MARE, UAT Culciu, loc. Apateu nr. 86, Cod Postal 447116	1/1	1828		Convenție	act notarial	2243/02.07.2021	CODREAN Adina Gheorghina	necasatorit, bun propriu

3. SARCINI / DEZMEMBRĂMINTE

Titular			Data nașterii / CUI	Domiciliu / Sedi	Tipul sarcinii sau al dezmembrămintelor dreptului de proprietate	Cotă parte	Identif. entitate asociată	Act juridic			Valoare ipotecă	Tip monedă
Nume / Denumire	Inițiala tatălui	Prenume						Tip act	Nr. act / data	Emitent		

4. NOTĂRI, PROCESE, INTERDICȚII

Tipul notării	Tip act	Nr. act / data	Emitent	Identificator entitate asociată	Imobil împrejmuit / neîmprejmuit	Imobil contestat / necontestat	Alte observații
					neîmprejmuit		

5. OBSERVAȚII

Copie spre publicare

Pagina nr. 94

Inregistrare sistematica UAT Culciu

Sectorul Cadastral nr. 30

Anul realizării: 2022



REGISTRUL CADASTRAL AL IMOBILELOR

UAT Culciu
Zonă cooperativizată (Co)

Sector cadastral nr. 30

1. DESCRIEREA IMOBILULUI

DATE TEREN										DATE CONSTRUCȚII						
Identificator teren	Adresa imobil	Nr. cadastral	Nr. CF	Suprafața măsurată	Intravilan/ extravilan (I/E)	Nr. top	Nr. tarla	Nr. parcelă	Categorie folosință	Suprafața parcelă	Identif. construcție	Cod grupă destinație	Suprafața construită	Nr. niveluri	Nr. CF	Constr. cu acte (DA/NU)
1829	judet SATU MARE, UAT Culciu, Cod postal 447119	104640	138 N Apateu (IE 104640)	2400	E	359/37	-	359/37	A	2400						

2. PROPRIETATEA / POSESIA

Titularul dreptului / posesiei			Data nașterii / CUI	Domiciliu / Sedi	Cota parte	Identif. entitate asociată	Cotă parte teren UI	Mod de dobândire	Act juridic			Observații privitoare la proprietar
Nume / Denumire	Inițiala tatălui	Prenume							Tip act	Nr. act / data	Emitent	
MAGYAR		ALBERT	999999999999999	NEIDENTIFICAT	1/1	1829		Lege	act administrativ	31-66929/02. 04.1993	COM JUD PT ST DREPT DE PROP ASUPRA TERENURILOR	

3. SARCINI / DEZMEMBRĂMINTE

Titular			Data nașterii / CUI	Domiciliu / Sedi	Tipul sarcinii sau al dezmembrămintelor dreptului de proprietate	Cotă parte	Identif. entitate asociată	Act juridic			Valoare ipotecă	Tip monedă
Nume / Denumire	Inițiala tatălui	Prenume						Tip act	Nr. act / data	Emitent		

4. NOTĂRI, PROCESE, INTERDICȚII

Tipul notării	Tip act	Nr. act / data	Emitent	Identificator entitate asociată	Imobil împrejmuit / neîmprejmuit	Imobil contestat / necontestat	Alte observații
					neîmprejmuit		

5. OBSERVAȚII

Copie spre publicare

Pagina nr. 95

Inregistrare sistematica UAT Culciu

Sectorul Cadastral nr. 30

Anul realizării: 2022



[Handwritten signature]

REGISTRUL CADASTRAL AL IMOBILELOR

Sector cadastral nr. 30

UAT Culciu

Zonă cooperativizată (Co)

1. DESCRIEREA IMOBILULUI

DATE TEREN										DATE CONSTRUCȚII						
Identificator teren	Adresa imobil	Nr. cadastral	Nr. CF	Suprafața măsurată	Intravilan/extravilan (I/E)	Nr. top	Nr. tarta	Nr. parcelă	Categorie folosință	Suprafața parcelă	Identif. construcție	Cod grupă destinație	Suprafața construită	Nr. niveluri	Nr. CF	Constr. cu acte (DA/NU)
1830	judet SATU MARE, UAT Culciu, Cod postal 447119	104686	29 N Apateu (IE 104686)	4000	E	359/36	-	359/36	A	4000						

2. PROPRIETATEA / POSESIA

Titularul dreptului / posesiei			Data nașterii / CUI	Domiciliu / Sediul	Cota parte	Identif. entitate asociată	Cotă parte teren UI	Mod de dobândire	Act juridic			Observații privitoare la proprietar
Nume / Denumire	Inițiala tatălui	Prenume							Tip act	Nr. act / data	Emitent	
FEHER		FERENCZ CSABA	999999999999999	NEIDENTIFICAT	1/1	1830		Sucesiune	act notarial	5/30.01.1997	NP Candrea Iusco Carmen	

3. SARCINI / DEZMEMBRĂMINTE

Titular			Data nașterii / CUI	Domiciliu / Sediul	Tipul sarcinii sau al dezmembrămintelor dreptului de proprietate	Cotă parte	Identif. entitate asociată	Act juridic			Valoare ipotecă	Tip monedă
Nume / Denumire	Inițiala tatălui	Prenume						Tip act	Nr. act / data	Emitent		

4. NOTĂRI, PROCESE, INTERDICȚII

Tipul notării	Tip act	Nr. act / data	Emitent	Identificator entitate asociată	Imobil împrejmuit / neîmprejmuit	Imobil contestat / necontestat	Alte observații
					neîmprejmuit		

5. OBSERVAȚII

Copie spre publicare

Pagina nr. 96

Inregistrare sistematica UAT Culciu

Sectorul Cadastral nr. 30

Anul realizării: 2022



[Signature]

REGISTRUL CADASTRAL AL IMOBILELOR

UAT Culciu
Zonă cooperativizată (Co)

Sector cadastral nr. 30

1. DESCRIEREA IMOBILULUI

DATE TEREN										DATE CONSTRUCȚII						
Identificator teren	Adresa imobil	Nr. cadastral	Nr. CF	Suprafața măsurată	Intravilan/ extravilan (I/E)	Nr. top	Nr. tarla	Nr. parcelă	Categorie folosință	Suprafața parcelă	Identif. construcție	Cod grupă destinație	Suprafața construită	Nr. niveluri	Nr. CF	Constr. cu acte (DA/NU)
1831	judet SATU MARE, UAT Culciu, Cod postal 447119			2300	E	359/35	-	359/35	A	2300						

2. PROPRIETATEA / POSESIA

Titularul dreptului / posesiei			Data nașterii / CUI	Domiciliu / Sedi	Cota parte	Identif. entitate asociată	Cotă parte teren UI	Mod de dobândire	Act juridic			Observații privitoare la proprietar
Nume / Denumire	Inițiala tatălui	Prenume							Tip act	Nr. act / data	Emitent	
GERGELY	I	IOAN	999999999999999	neidentificat	1/1	1831		Lege	act administrativ	31-66922/02.04.1993	Com Jud Stab Dr Prop Terenurilor	

3. SARCINI / DEZMEMBRĂMINTE

Titular			Data nașterii / CUI	Domiciliu / Sedi	Tipul sarcinii sau al dezmembrămintelor dreptului de proprietate	Cotă parte	Identif. entitate asociată	Act juridic			Valoare ipotecă	Tip monedă
Nume / Denumire	Inițiala tatălui	Prenume						Tip act	Nr. act / data	Emitent		

4. NOTĂRI, PROCESE, INTERDICȚII

Tipul notării	Tip act	Nr. act / data	Emitent	Identificator entitate asociată	Imobil împrejmuit / neîmprejmuit	Imobil contestat / necontestat	Alte observații
					neîmprejmuit		

5. OBSERVAȚII

Copie spre publicare

Pagina nr. 97

Inregistrare sistematica UAT Culciu

Sectorul Cadastral nr. 30

Anul realizării: 2022



REGISTRUL CADASTRAL AL IMOBILELOR

UAT Culciu
Zonă cooperativizată (Co)

Sector cadastral nr. 30

1. DESCRIEREA IMOBILULUI

DATE TEREN										DATE CONSTRUCȚII						
Identificator teren	Adresa imobil	Nr. cadastral	Nr. CF	Suprafața măsurată	Intravilan/ extravilan (I/E)	Nr. top	Nr. tarla	Nr. parcelă	Categorie folosință	Suprafața parcelă	Identif. construcție	Cod grupă destinație	Suprafața construită	Nr. niveluri	Nr. CF	Constr. cu acte (DA/NU)
1832	judet SATU MARE, UAT Culciu, Cod postal 447119			2300	E	359/34	-	359/34	A	2300						

2. PROPRIETATEA / POSESIA

Titularul dreptului / posesiei			Data nașterii / CUI	Domiciliu / Sediu	Cota parte	Identif. entitate asociată	Cotă parte teren UI	Mod de dobândire	Act juridic			Observații privitoare la proprietar
Nume / Denumire	Inițiala tatălui	Prenume							Tip act	Nr. act / data	Emitent	
MEDGYESI	J	ELISABETA	999999999999999	neidentificat	1/1	1832		Lege	act administrativ	31-66879/10.03.1993	Com Jud Stab Dr Prop Terenurilor	

3. SARCINI / DEZMEMBRĂMINTE

Titular			Data nașterii / CUI	Domiciliu / Sediu	Tipul sarcinii sau al dezmembrămintelor dreptului de proprietate	Cotă parte	Identif. entitate asociată	Act juridic			Valoare ipotecă	Tip monedă
Nume / Denumire	Inițiala tatălui	Prenume						Tip act	Nr. act / data	Emitent		

4. NOTĂRI, PROCESE, INTERDICȚII

Tipul notării	Tip act	Nr. act / data	Emitent	Identificator entitate asociată	Imobil împrejmuit / neîmprejmuit	Imobil contestat / necontestat	Alte observații
					neîmprejmuit		

5. OBSERVAȚII

Copie spre publicare

Pagina nr. 98

Inregistrare sistematica UAT Culciu

Sectorul Cadastral nr. 30

Anul realizării: 2022



[Handwritten signature]

REGISTRUL CADASTRAL AL IMOBILELOR

Sector cadastral nr. 30

UAT Culciu

Zonă cooperativizată (Co)

1. DESCRIEREA IMOBILULUI

DATE TEREN										DATE CONSTRUCȚII						
Identificator teren	Adresa imobil	Nr. cadastral	Nr. CF	Suprafața măsurată	Intravilan/ extravilan (I/E)	Nr. top	Nr. tarta	Nr. parcelă	Categorie folosință	Suprafața parcelă	Identif. construcție	Cod grupă destinație	Suprafața construită	Nr. niveluri	Nr. CF	Constr. cu acte (DA/NU)
1833	judet SATU MARE, UAT Culciu, Cod postal 447119			6700	E	359/33	-	359/33	A	6700						

2. PROPRIETATEA / POSESIA

Titularul dreptului / posesiei			Data nașterii / CUI	Domiciliu / Sediul	Cota parte	Identif. entitate asociată	Cotă parte teren UI	Mod de dobândire	Act juridic			Observații privitoare la proprietar
Nume / Denumire	Inițiala tatălui	Prenume							Tip act	Nr. act / data	Emitent	
VAIDA	P	GYORGY	9999999999999	neidentificat	1/1	1833		Lege	act administrativ	31-68737/14.06.1994	Com Jud Stab Dr Prop Terenurilor	Nascut in 1920

3. SARCINI / DEZMEMBRĂMINTE

Titular			Data nașterii / CUI	Domiciliu / Sediul	Tipul sarcinii sau al dezmembrămintelor dreptului de proprietate	Cotă parte	Identif. entitate asociată	Act juridic			Valoare ipotecă	Tip monedă
Nume / Denumire	Inițiala tatălui	Prenume						Tip act	Nr. act / data	Emitent		

4. NOTĂRI, PROCESE, INTERDICȚII

Tipul notării	Tip act	Nr. act / data	Emitent	Identificator entitate asociată	Imobil împrejmuit / neîmprejmuit	Imobil contestat / necontestat	Alte observații
					neîmprejmuit		

5. OBSERVAȚII

Copie spre publicare

Pagina nr. 99

Inregistrare sistematica UAT Culciu

Sectorul Cadastral nr. 30

Anul realizării: 2022



REGISTRUL CADASTRAL AL IMOBILELOR

Sector cadastral nr. 30

UAT Culciu

Zonă cooperativizată (Co)

1. DESCRIEREA IMOBILULUI

DATE TEREN											DATE CONSTRUCȚII					
Identificator teren	Adresa imobil	Nr. cadastral	Nr. CF	Suprafața măsurată	Intravilan/ extravilan (I/E)	Nr. top	Nr. tarța	Nr. parcelă	Categorie folosință	Suprafața parcelă	Identif. construcție	Cod grupă destinație	Suprafața construită	Nr. niveluri	Nr. CF	Constr. cu acte (DA/NU)
1834	judet SATU MARE, UAT Culciu, Cod postal 447119	103885	5 N Apateu (IE 103885)	3500	E	359/32	-	359/32	A	3500						

2. PROPRIETATEA / POESIA

Titularul dreptului / posesiei			Data nașterii / CUI	Domiciliu / Sediu	Cota parte	Identif. entitate asociată	Cotă parte teren UI	Mod de dobândire	Act juridic			Observații privitoare la proprietar
Nume / Denumire	Inițiala tatălui	Prenume							Tip act	Nr. act / data	Emitent	
FEHER		FERENCZ-CSABA	01.08.1972	judet SATU MARE, UAT Culciu, loc. Apateu nr. 91, Cod Postal 447116	1/1	1834		Conventie	act notarial	1730/29.05.2019	CODREAN Adina Gheorghina	casatorit cu
FEHER		ANAMARIA-MONICA	05.11.1984	NEIDENTIFICAT				Conventie	act notarial	1730/29.05.2019	CODREAN Adina Gheorghina	bun comun

3. SARCINI / DEZMEMBRĂMINTE

Titular			Data nașterii / CUI	Domiciliu / Sediu	Tipul sarcinii sau al dezmembrămintelor dreptului de proprietate	Cotă parte	Identif. entitate asociată	Act juridic			Valoare ipotecă	Tip monedă
Nume / Denumire	Inițiala tatălui	Prenume						Tip act	Nr. act / data	Emitent		

4. NOTĂRI, PROCESE, INTERDICȚII

Tipul notării	Tip act	Nr. act / data	Emitent	Identificator entitate asociată	Imobil împrejmuit / neîmprejmuit	Imobil contestat / necontestat	Alte observații
					neîmprejmuit		

5. OBSERVAȚII

Copie spre publicare

Pagina nr. 100



REGISTRUL CADASTRAL AL IMOBILELOR

UAT Culciu

Zonă cooperativizată (Co)

Sector cadastral nr. 30

1. DESCRIEREA IMOBILULUI

DATE TEREN											DATE CONSTRUCȚII					
Identificator teren	Adresa imobil	Nr. cadastral	Nr. CF	Suprafața măsurată	Intravilan/extravilan (I/E)	Nr. top	Nr. tarla	Nr. parcelă	Categorie folosință	Suprafața parcelă	Identif. construcție	Cod grupă destinație	Suprafața construită	Nr. niveluri	Nr. CF	Constr. cu acte (DA/NU)
1835	judet SATU MARE, UAT Culciu, Cod postal 447119	105200	125 N Apateu (IE 105200)	3500	E	359/31	-	359/31	A	3500						

2. PROPRIETATEA / POSESIA

Titularul dreptului / posesiei			Data nașterii / CUI	Domiciliu / Sediu	Cota parte	Identif. entitate asociată	Cotă parte teren UI	Mod de dobândire	Act juridic			Observații privitoare la proprietar
Nume / Denumire	Inițiala tatălui	Prenume							Tip act	Nr. act / data	Emitent	
IGAZ		FRANCISC	99999999999999	NEIDENTIFICAT	1/1	1835		Succesiune	act notarial	2/06.01.2004	Bnp Petruca Ecaterina Susana in D. suc. nr.2/2004	

3. SARCINI / DEZMEMBRĂMINTE

Titular			Data nașterii / CUI	Domiciliu / Sediu	Tipul sarcinii sau al dezmembrămintelor dreptului de proprietate	Cotă parte	Identif. entitate asociată	Act juridic			Valoare ipotecă	Tip monedă
Nume / Denumire	Inițiala tatălui	Prenume						Tip act	Nr. act / data	Emitent		

4. NOTĂRI, PROCESE, INTERDICȚII

Tipul notării	Tip act	Nr. act / data	Emitent	Identificator entitate asociată	Imobil împrejmuit / neîmprejmuit	Imobil contestat / necontestat	Alte observații
					neîmprejmuit		

5. OBSERVAȚII

Copie spre publicare

Pagina nr. 101

Inregistrare sistematica UAT Culciu

Sectorul Cadastral nr. 30

Anul realizarii: 2022



REGISTRUL CADASTRAL AL IMOBILELOR

UAT Culciu

Zonă cooperativizată (Co)

Sector cadastral nr. 30

1. DESCRIEREA IMOBILULUI

DATE TEREN											DATE CONSTRUCȚII					
Identificator teren	Adresa imobil	Nr. cadastral	Nr. CF	Suprafața măsurată	Intravilan/ extravilan (I/E)	Nr. top	Nr. tarla	Nr. parcelă	Categorie folosință	Suprafața parcelă	Identif. construcție	Cod grupă destinație	Suprafața construită	Nr. nivelul	Nr. CF	Constr. cu acte (DA/NU)
1836	Judet SATU MARE, UAT Culciu, Cod postal 447119	101135	175 N Apateu (IE 101135)	5500	E	359/30	-	359/30	A	5500						

2. PROPRIETATEA / POSESIA

Titularul dreptului / posesiei			Data nașterii / CUI	Domiciliu / Sediul	Cota parte	Identif. entitate asociată	Cotă parte teren UI	Mod de dobândire	Act juridic			Observații privitoare la proprietar
Nume / Denumire	Inițiala tatălui	Prenume							Tip act	Nr. act / data	Emitent	
KOVACS		ECATERINA	25.11.1951	NEIDENTIFICAT	1/2	1836		Sucesiune	act notarial	82/11.06.2013	Ressler Petra Felicia	
CSAKI		LUDOVIC	04.05.1953	NEIDENTIFICAT	1/2	1836		Sucesiune	act notarial	82/11.06.2013	Ressler Petra Felicia	

3. SARCINI / DEZMEMBRĂMINTE

Titular			Data nașterii / CUI	Domiciliu / Sediul	Tipul sarcinii sau al dezmembrămintelor dreptului de proprietate	Cotă parte	Identif. entitate asociată	Act juridic			Valoare ipotecă	Tip monedă
Nume / Denumire	Inițiala tatălui	Prenume						Tip act	Nr. act / data	Emitent		

4. NOTĂRI, PROCESE, INTERDICȚII

Tipul notării	Tip act	Nr. act / data	Emitent	Identificator entitate asociată	Imobil împrejmuit / neîmprejmuit	Imobil contestat / necontestat	Alte observații
					neîmprejmuit		

5. OBSERVAȚII

Copie spre publicare

Pagina nr. 102

Inregistrare sistematică UAT Culciu

Sectorul Cadastral nr. 30

Anul realizării: 2022



REGISTRUL CADASTRAL AL IMOBILELOR

Sector cadastral nr. 30

UAT Culciu

Zonă cooperativizată (Co)

1. DESCRIEREA IMOBILULUI

DATE TEREN											DATE CONSTRUCȚII					
Identificator teren	Adresa imobil	Nr. cadastral	Nr. CF	Suprafața măsurată	Intravilan/ extravilan (I/E)	Nr. top	Nr. tarța	Nr. parcelă	Categorie folosință	Suprafața parcelă	Identif. construcție	Cod grupă destinație	Suprafața construită	Nr. niveluri	Nr. CF	Constr. cu acte (DA/NU)
1837	judet SATU MARE, UAT Culciu, Cod postal 447119	106085	6 N Apateu (IE 106085)	5600	E	359/29	-	359/29	A	5600						

2. PROPRIETATEA / POSESIA

Titularul dreptului / posesiei			Data nașterii / CUI	Domiciliu / Sediu	Cota parte	Identif. entitate asociată	Cotă parte teren UI	Mod de dobândire	Act juridic			Observații privitoare la proprietar
Nume / Denumire	Inițiala tatălui	Prenume							Tip act	Nr. act / data	Emitent	
FEIER		GYONGYI	06.03.1965	judet SATU MARE, UAT Satu Mare, loc. Satu Mare, str LAZARULUI nr 61, Cod Postal 440084	3/16	1837		Sucesiune	act notarial	77/28.05.2020	Micu Laura Georgeta	
BARTA		ATTILA	04.12.1970	judet SATU MARE, UAT Satu Mare, loc. Satu Mare, str LAZARULUI nr 61, Cod Postal 440084	3/16	1837		Sucesiune	act notarial	77/28.05.2020	Micu Laura Georgeta	
FEIER		GYONGYI	06.03.1965	judet SATU MARE, UAT Satu Mare, loc. Satu Mare, str LAZARULUI nr 61, Cod Postal 440084	5/16	1837		Sucesiune	act notarial	77/28.05.2020	Micu Laura Georgeta	
BARTA		ATTILA	04.12.1970	judet SATU MARE, UAT Satu Mare, loc. Satu Mare, str LAZARULUI nr 61, Cod Postal 440084	5/16	1837		Sucesiune	act notarial	77/28.05.2020	Micu Laura Georgeta	

3. SARCINI / DEZMEMBRĂMINTE

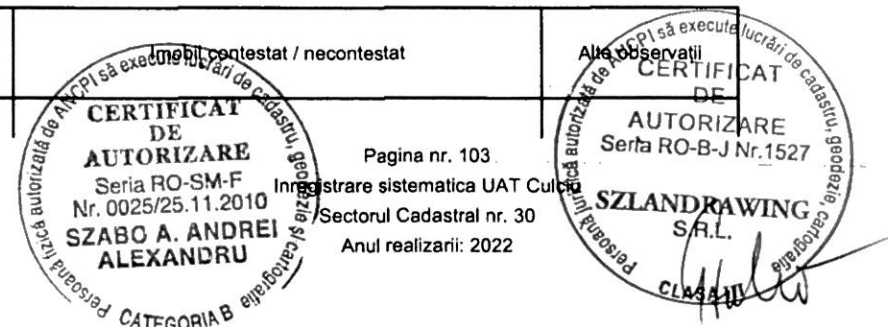
Titular			Data nașterii / CUI	Domiciliu / Sediu	Tipul sarcinii sau al dezmembrămintelor dreptului de proprietate	Cotă parte	Identif. entitate asociată	Act juridic			Valoare ipotecă	Tip monedă
Nume / Denumire	Inițiala tatălui	Prenume						Tip act	Nr. act / data	Emitent		

4. NOTĂRI, PROCESE, INTERDICȚII

Tipul notării	Tip act	Nr. act / data	Emitent	Identificator entitate asociată	Imobil împrejmuit / neîmprejmuit	Imobil contestat / necontestat
					neîmprejmuit	

5. OBSERVAȚII

Copie spre publicare



REGISTRUL CADASTRAL AL IMOBILELOR

Sector cadastral nr. 30

UAT Culciu

Zonă cooperativizată (Co)

1. DESCRIEREA IMOBILULUI

DATE TEREN											DATE CONSTRUCȚII					
Identificator teren	Adresa imobil	Nr. cadastral	Nr. CF	Suprafața măsurată	Intravilan/ extravilan (I/E)	Nr. top	Nr. tarla	Nr. parcelă	Categorie folosință	Suprafața parcelă	Identif. construcție	Cod grupă destinație	Suprafața construită	Nr. niveluri	Nr. CF	Constr. cu acte (DA/NU)
1838	judet SATU MARE, UAT Culciu, Cod postal 447119	103841	103841	6600	E	359/28	-	359/28	A	6600						

2. PROPRIETATEA / POSESIA

Titularul dreptului / posesiei			Data nașterii / CUI	Domiciliu / Sediu	Cota parte	Identif. entitate asociată	Cotă parte teren UI	Mod de dobândire	Act juridic			Observații privitoare la proprietar
Nume / Denumire	Inițiala tatălui	Prenume							Tip act	Nr. act / data	Emitent	
IGAZ	I	ERNO	9999999999999999	NEIDENTIFICAT	1/1	1838		Lege	act administrativ	31-66984/30. 03.1994	COM JUD PT ST DREPT DE PROP ASUPRA TERENURILOR	

3. SARCINI / DEZMEMBRĂMINTE

Titular			Data nașterii / CUI	Domiciliu / Sediu	Tipul sarcinii sau al dezmembrămintelor dreptului de proprietate	Cotă parte	Identif. entitate asociată	Act juridic			Valoare ipotecă	Tip monedă
Nume / Denumire	Inițiala tatălui	Prenume						Tip act	Nr. act / data	Emitent		

4. NOTĂRI, PROCESE, INTERDICȚII

Tipul notării	Tip act	Nr. act / data	Emitent	Identificator entitate asociată	Imobil împrejmuit / neîmprejmuit	Imobil contestat / necontestat	Alte observații
					neîmprejmuit		

5. OBSERVAȚII

Copie spre publicare

Pagina nr. 104

Inregistrare sistematica UAT Culciu

Sectorul Cadastral nr. 30

Anul realizării: 2022



G. Hulea

REGISTRUL CADASTRAL AL IMOBILELOR

Sector cadastral nr. 30

UAT Culciu
Zonă cooperativizată (Co)

1. DESCRIEREA IMOBILULUI

DATE TEREN											DATE CONSTRUCȚII					
Identificator teren	Adresa imobil	Nr. cadastral	Nr. CF	Suprafața măsurată	Intravilan/ extravilan (I/E)	Nr. top	Nr. tarla	Nr. parcelă	Categorie folosință	Suprafața parcelă	Identif. construcție	Cod grupă destinație	Suprafața construită	Nr. niveluri	Nr. CF	Constr. cu acte (DA/NU)
1839	judet SATU MARE, UAT Culciu, Cod postal 447119	105184	36 N Apateu (IE 105184)	2300	E	359/27	-	359/27	A	2300						

2. PROPRIETATEA / POSESIA

Titularul dreptului / posesiei			Data nașterii / CUI	Domiciliu / Sediul	Cota parte	Identif. entitate asociată	Cotă parte teren UI	Mod de dobândire	Act juridic			Observații privitoare la proprietar
Nume / Denumire	Inițiala tatălui	Prenume							Tip act	Nr. act / data	Emitent	
HOSSU		IRINA	9999999999999	NEIDENTIFICAT	1/1	1839		Sucesiune	act notarial	183/21.07.1999	Bnp Petruca Ecaterina Susana in D. suc nr.192/1999	

3. SARCINI / DEZMEMBRĂMINTE

Titular			Data nașterii / CUI	Domiciliu / Sediul	Tipul sarcinii sau al dezmembrămintelor dreptului de proprietate	Cotă parte	Identif. entitate asociată	Act juridic			Valoare ipotecă	Tip monedă
Nume / Denumire	Inițiala tatălui	Prenume						Tip act	Nr. act / data	Emitent		

4. NOTĂRI, PROCESE, INTERDICȚII

Tipul notării	Tip act	Nr. act / data	Emitent	Identificator entitate asociată	Imobil împrejmuit / neîmprejmuit	Imobil contestat / necontestat	Alte observații
					neîmprejmuit		

5. OBSERVAȚII

Copie spre publicare

Pagina nr. 105

Inregistrare sistematica UAT Culciu

Sectorul Cadastral nr. 30

Anul realizării: 2022



G. Hulea

REGISTRUL CADASTRAL AL IMOBILELOR

Sector cadastral nr. 30

UAT Culciu

Zonă cooperativizată (Co)

1. DESCRIEREA IMOBILULUI

DATE TEREN											DATE CONSTRUCȚII					
Identificator teren	Adresa imobil	Nr. cadastral	Nr. CF	Suprafața măsurată	Intravilan/ extravilan (I/E)	Nr. top	Nr. tarla	Nr. parcelă	Categorie folosință	Suprafața parcelă	Identif. construcție	Cod grupă destinație	Suprafața construită	Nr. niveluri	Nr. CF	Constr. cu acte (DA/NU)
1840	judet SATU MARE, UAT Culciu, Cod postal 447119	108233	108233	1100	E	359/26	-	359/26	A	1100						

2. PROPRIETATEA / POSESIA

Titularul dreptului / posesiei			Data nașterii / CUI	Domiciliu / Sediu	Cota parte	Identif. entitate asociată	Cotă parte teren UI	Mod de dobândire	Act juridic			Observații privitoare la proprietar
Nume / Denumire	Inițiala tatălui	Prenume							Tip act	Nr. act / data	Emitent	
POP	I	OCTAVIAN	04.09.1977	judet SATU MARE, UAT Culciu, loc. Apateu nr. 86, Cod Postal 447116	1/1	1840		Conventie	act notarial	3877/10.12.2021	CODREAN Adina Gheorghina	necasatorit, bun propriu

3. SARCINI / DEZMEMBRĂMINTE

Titular			Data nașterii / CUI	Domiciliu / Sediu	Tipul sarcinii sau al dezmembrămintelor dreptului de proprietate	Cotă parte	Identif. entitate asociată	Act juridic			Valoare ipotecă	Tip monedă
Nume / Denumire	Inițiala tatălui	Prenume						Tip act	Nr. act / data	Emitent		

4. NOTĂRI, PROCESE, INTERDICȚII

Tipul notării	Tip act	Nr. act / data	Emitent	Identificator entitate asociată	Imobil împrejmuit / neîmprejmuit	Imobil contestat / necontestat	Alte observații
					neîmprejmuit		

5. OBSERVAȚII

Copie spre publicare

Pagina nr. 106

Inregistrare sistematica UAT Culciu

Sectorul Cadastral nr. 30

Anul realizării: 2022



REGISTRUL CADASTRAL AL IMOBILELOR

UAT Culciu

Zonă cooperativizată (Co)

Sector cadastral nr. 30

1. DESCRIEREA IMOBILULUI

DATE TEREN											DATE CONSTRUCȚII					
Identificator teren	Adresa imobil	Nr. cadastral	Nr. CF	Suprafața măsurată	Intravilan/ extravilan (I/E)	Nr. top	Nr. tarla	Nr. parcelă	Categorie folosință	Suprafața parcelă	Identif. construcție	Cod grupă destinație	Suprafața construită	Nr. niveluri	Nr. CF	Constr. cu acte (DA/NU)
1841	judet SATU MARE, UAT Culciu, Cod postal 447119	108246	108246	1100	E	359/25	-	359/25	A	1100						

2. PROPRIETATEA / POSESIA

Titularul dreptului / posesiei			Data nașterii / CUI	Domiciliu / Sediu	Cota parte	Identif. entitate asociată	Cotă parte teren UI	Mod de dobândire	Act juridic			Observații privitoare la proprietar
Nume / Denumire	Inițiala tatălui	Prenume							Tip act	Nr. act / data	Emitent	
POP	I	OCTAVIAN	04.09.1977	judet SATU MARE, UAT Culciu, loc. Apateu nr. 86, Cod Postal 447116	1/1	1841		Conventie	act notarial	3877/10.12.2021	CODREAN Adina Gheorghina	necasatorit, bun propriu

3. SARCINI / DEZMEMBRĂMINTE

Titular			Data nașterii / CUI	Domiciliu / Sediu	Tipul sarcinii sau al dezmembrămintelor dreptului de proprietate	Cotă parte	Identif. entitate asociată	Act juridic			Valoare ipotecă	Tip monedă
Nume / Denumire	Inițiala tatălui	Prenume						Tip act	Nr. act / data	Emitent		

4. NOTĂRI, PROCESE, INTERDICȚII

Tipul notării	Tip act	Nr. act / data	Emitent	Identificator entitate asociată	Imobil împrejmuit / neîmprejmuit	Imobil contestat / necontestat	Alte observații
					neîmprejmuit		

5. OBSERVAȚII

Copie spre publicare

Pagina nr. 107

Inregistrare sistematica UAT Culciu

Sectorul Cadastral nr. 30

Anul realizarii: 2022



Galu

REGISTRUL CADASTRAL AL IMOBILELOR

UAT Culciu

Zonă cooperativizată (Co)

Sector cadastral nr. 30

1. DESCRIEREA IMOBILULUI

DATE TEREN										DATE CONSTRUCȚII						
Identificator teren	Adresa imobil	Nr. cadastral	Nr. CF	Suprafața măsurată	Intravilan/ extravilan (I/E)	Nr. top	Nr. tarța	Nr. parcelă	Categorie folosință	Suprafața parcelă	Identif. construcție	Cod grupă destinație	Suprafața construită	Nr. niveluri	Nr. CF	Constr. cu acte (DA/NU)
1842	judet SATU MARE, UAT Culciu, Cod postal 447119	105202	125 N Apateu (IE 105202)	4000	E	359/24	-	359/24	A	4000						

2. PROPRIETATEA / POSESIA

Titularul dreptului / posesiei			Data nașterii / CUI	Domiciliu / Sedi	Cota parte	Identif. entitate asociată	Cotă parte teren UI	Mod de dobândire	Act juridic			Observații privitoare la proprietar
Nume / Denumire	Inițiala tatălui	Prenume							Tip act	Nr. act / data	Emitent	
IGAZ		FRANCISC	9999999999999	NEIDENTIFICAT	1/1	1842		Sucesiune	act notarial	2/06.01.2004	Bnp Petruca Ecaterina Susana in D. suc nr.2/2004	

3. SARCINI / DEZMEMBRĂMINTE

Titular			Data nașterii / CUI	Domiciliu / Sedi	Tipul sarcinii sau al dezmembrămintelor dreptului de proprietate	Cotă parte	Identif. entitate asociată	Act juridic			Valoare ipotecă	Tip monedă
Nume / Denumire	Inițiala tatălui	Prenume						Tip act	Nr. act / data	Emitent		

4. NOTĂRI, PROCESE, INTERDICȚII

Tipul notării	Tip act	Nr. act / data	Emitent	Identificator entitate asociată	Imobil împrejmuit / neîmprejmuit	Imobil contestat / necontestat	Alte observații
					neîmprejmuit		

5. OBSERVAȚII

Copie spre publicare

Pagina nr. 108

Inregistrare sistematica UAT Culciu

Sectorul Cadastral nr. 30

Anul realizării: 2022



Galu

REGISTRUL CADASTRAL AL IMOBILELOR

Sector cadastral nr. 30

UAT Culciu

Zonă cooperativizată (Co)

1. DESCRIEREA IMOBILULUI

DATE TEREN										DATE CONSTRUCȚII						
Identificator teren	Adresa imobil	Nr. cadastral	Nr. CF	Suprafața măsurată	Intravilan/ extravilan (I/E)	Nr. top	Nr. tarta	Nr. parcelă	Categorie folosință	Suprafața parcelă	Identif. construcție	Cod grupă destinație	Suprafața construită	Nr. niveluri	Nr. CF	Constr. cu acte (DA/NU)
1843	judet SATU MARE, UAT Culciu, Cod postal 447119			1800	E	359/23	-	359/23	A	1800						

2. PROPRIETATEA / POSESIA

Titularul dreptului / posesiei			Data nașterii / CUI	Domiciliu / Sedi	Cota parte	Identif. entitate asociată	Cotă parte teren UI	Mod de dobândire	Act juridic			Observații privitoare la proprietar
Nume / Denumire	Inițiala tatălui	Prenume							Tip act	Nr. act / data	Emitent	
PIETRARU	P	IRINA	9999999999999	neidentificat	1/1	1843		Lege	act administrativ	31-66866/10.03.1993	Com Jud Stab Dr Prop Terenurilor	

3. SARCINI / DEZMEMBRĂMINTE

Titular			Data nașterii / CUI	Domiciliu / Sedi	Tipul sarcinii sau al dezmembrămintelor dreptului de proprietate	Cotă parte	Identif. entitate asociată	Act juridic			Valoare ipotecă	Tip monedă
Nume / Denumire	Inițiala tatălui	Prenume						Tip act	Nr. act / data	Emitent		

4. NOTĂRI, PROCESE, INTERDICȚII

Tipul notării	Tip act	Nr. act / data	Emitent	Identificator entitate asociată	Imobil împrejmuit / neimprejmuit	Imobil contestat / necontestat	Alte observații
					neimprejmuit		

5. OBSERVAȚII

Copie spre publicare

Pagina nr. 109

Inregistrare sistematica UAT Culciu

Sectorul Cadastral nr. 30

Anul realizării: 2023



REGISTRUL CADASTRAL AL IMOBILELOR

Sector cadastral nr. 30

UAT Culciu

Zonă cooperativizată (Co)

1. DESCRIEREA IMOBILULUI

DATE TEREN										DATE CONSTRUCȚII						
Identificator teren	Adresa imobil	Nr. cadastral	Nr. CF	Suprafața măsurată	Intravilan/ extravilan (I/E)	Nr. top	Nr. tarța	Nr. parcelă	Categorie folosință	Suprafața parcelă	Identif. construcție	Cod grupă destinație	Suprafața construită	Nr. niveluri	Nr. CF	Constr. cu acte (DA/NU)
1844	judet SATU MARE, UAT Culciu, Cod postal 447119	101446	418 NED CULCIU (IE 101446)	2200	E	359/22	-	359/22	A	2200						

2. PROPRIETATEA / POSESIA

Titularul dreptului / posesiei			Data nașterii / CUI	Domiciliu / Sediu	Cota parte	Identif. entitate asociată	Cotă parte teren UI	Mod de dobândire	Act juridic			Observații privitoare la proprietar
Nume / Denumire	Inițiala tatălui	Prenume							Tip act	Nr. act / data	Emitent	
SC PROMOCIONES ALSINA SRL SATU MARE			9999999999999	NEIDENTIFICAT	1/1	1844		Convenție	act notarial	2154/2007/2 6.04.2007	Donca Rodica	

3. SARCINI / DEZMEMBRĂMINTE

Titular			Data nașterii / CUI	Domiciliu / Sediu	Tipul sarcinii sau al dezmembrămintelor dreptului de proprietate	Cotă parte	Identif. entitate asociată	Act juridic			Valoare ipotecă	Tip monedă
Nume / Denumire	Inițiala tatălui	Prenume						Tip act	Nr. act / data	Emitent		

4. NOTĂRI, PROCESE, INTERDICȚII

Tipul notării	Tip act	Nr. act / data	Emitent	Identificator entitate asociată	Imobil împrejmuit / neîmprejmuit	Imobil contestat / necontestat	Alte observații
					neîmprejmuit		

5. OBSERVAȚII

Copie spre publicare

Pagina nr. 110

Inregistrare sistematica UAT Culciu

Sectorul Cadastral nr. 30

Anul realizării: 2022



REGISTRUL CADASTRAL AL IMOBILELOR

UAT Culciu

Zonă cooperativizată (Co)

Sector cadastral nr. 30

1. DESCRIEREA IMOBILULUI

DATE TEREN											DATE CONSTRUCȚII					
Identificator teren	Adresa imobil	Nr. cadastral	Nr. CF	Suprafața măsurată	Intravilan/ extravilan (I/E)	Nr. top	Nr. tarla	Nr. parcelă	Categorie folosință	Suprafața parcelă	Identif. construcție	Cod grupă destinație	Suprafața construită	Nr. niveluri	Nr. CF	Constr. cu acte (DA/NU)
1845	judet SATU MARE, UAT Culciu, Cod postal 447119	103228	103228	3100	E	359/21	-	359/21	A	3100						

2. PROPRIETATEA / POSESIA

Titularul dreptului / posesiei			Data nașterii / CUI	Domiciliu / Sediul	Cota parte	Identif. entitate asociată	Cotă parte teren UI	Mod de dobândire	Act juridic			Observații privitoare la proprietar
Nume / Denumire	Inițiala tatălui	Prenume							Tip act	Nr. act / data	Emitent	
TALPOS		NICOLAE	01.07.1960	NEIDENTIFICAT	1/1	1845		Convenție	act notarial	1393/18.10.2018	Stoica Florentina Diana	casatorit, bun propriu

3. SARCINI / DEZMEMBRĂMINTE

Titular			Data nașterii / CUI	Domiciliu / Sediul	Tipul sarcinii sau al dezmembrămintelor dreptului de proprietate	Cotă parte	Identif. entitate asociată	Act juridic			Valoare ipotecă	Tip monedă
Nume / Denumire	Inițiala tatălui	Prenume						Tip act	Nr. act / data	Emitent		

4. NOTĂRI, PROCESE, INTERDICȚII

Tipul notării	Tip act	Nr. act / data	Emitent	Identificator entitate asociată	Imobil împrejmuit / neîmprejmuit	Imobil contestat / necontestat	Alte observații
					neîmprejmuit		

5. OBSERVAȚII

Copie spre publicare

Pagina nr. 111

Inregistrare sistematica UAT Culciu

Sectorul Cadastral nr. 30

Anul realizarii: 2022



Handwritten signature

REGISTRUL CADASTRAL AL IMOBILELOR

Sector cadastral nr. 30

UAT Culciu

Zonă cooperativizată (Co)

1. DESCRIEREA IMOBILULUI

DATE TEREN											DATE CONSTRUCȚII					
Identificator teren	Adresa imobil	Nr. cadastral	Nr. CF	Suprafața măsurată	Intravilan/ extravilan (I/E)	Nr. top	Nr. tarla	Nr. parcelă	Categorie folosință	Suprafața parcelă	Identif. construcție	Cod grupă destinație	Suprafața construită	Nr. niveluri	Nr. CF	Constr. cu acte (DA/NU)
1846	judet SATU MARE, UAT Culciu, Cod postal 447119	105204	125 N Apateu (IE 105204)	3100	E	359/20	-	359/20	A	3100						

2. PROPRIETATEA / POSESIA

Titularul dreptului / posesiei			Data nașterii / CUI	Domiciliu / Sediul	Cota parte	Identif. entitate asociată	Cotă parte teren UI	Mod de dobândire	Act juridic			Observații privitoare la proprietar
Nume / Denumire	Inițiala tatălui	Prenume							Tip act	Nr. act / data	Emitent	
IGAZ		FRANCISC	999999999999999	NEIDENTIFICAT	1/1	1846		Sucesiune	act notarial	2/06.01.2004	Bnp Petruca Ecaterina Susana in D. suc. nr.2/2004	

3. SARCINI / DEZMEMBRĂMINTE

Titular			Data nașterii / CUI	Domiciliu / Sediul	Tipul sarcinii sau al dezmembrămintelor dreptului de proprietate	Cotă parte	Identif. entitate asociată	Act juridic			Valoare ipotecă	Tip monedă
Nume / Denumire	Inițiala tatălui	Prenume						Tip act	Nr. act / data	Emitent		

4. NOTĂRI, PROCESE, INTERDICȚII

Tipul notării	Tip act	Nr. act / data	Emitent	Identificator entitate asociată	Imobil împrejmuit / neîmprejmuit	Imobil contestat / necontestat	Alte observații
					neîmprejmuit		

5. OBSERVAȚII


Copie spre publicare

Pagina nr. 112

Inregistrare sistematica UAT Culciu

Sectorul Cadastral nr. 30

Anul realizării: 2022



REGISTRUL CADASTRAL AL IMOBILELOR

UAT Culciu
Zonă cooperativizată (Co)

Sector cadastral nr. 30

1. DESCRIEREA IMOBILULUI

DATE TEREN										DATE CONSTRUCȚII						
Identificator teren	Adresa imobil	Nr. cadastral	Nr. CF	Suprafața măsurată	Intravilan/ extravilan (I/E)	Nr. top	Nr. tarla	Nr. parcelă	Categorie folosință	Suprafața parcelă	Identif. construcție	Cod grupă destinație	Suprafața construită	Nr. niveluri	Nr. CF	Constr. cu acte (DA/NU)
1847	judet SATU MARE, UAT Culciu, Cod postal 447119	101960	23 N Apateu (IE 101960)	3200	E	361/13	-	361/13	A	3200						

2. PROPRIETATEA / POSESIA

Titularul dreptului / posesiei			Data nașterii / CUI	Domiciliu / Sediul	Cota parte	Identif. entitate asociată	Cotă parte teren UI	Mod de dobândire	Act juridic			Observații privitoare la proprietar
Nume / Denumire	Inițiala tatălui	Prenume							Tip act	Nr. act / data	Emitent	
POP		IOSIF	999999999999999	NEIDENTIFICAT	3/16	1847		Sucesiune	act notarial	12/1998/19.02.1998	Codreanu Maria Ana	
POP		IOAN	999999999999999	NEIDENTIFICAT	3/16	1847		Sucesiune	act notarial	12/1998/19.02.1998	Codreanu Maria Ana	
POP		IOSIF	22.11.1956	NEIDENTIFICAT	5/16	1847		Sucesiune	act notarial	20/21.12.2015	Codreanu Maria Ana	
POP		IOAN	31.01.1960	NEIDENTIFICAT	5/16	1847		Sucesiune	act notarial	20/21.12.2015	Codreanu Maria Ana	

3. SARCINI / DEZMEMBRĂMINTE

Titular			Data nașterii / CUI	Domiciliu / Sediul	Tipul sarcinii sau al dezmembrămintelor dreptului de proprietate	Cotă parte	Identif. entitate asociată	Act juridic			Valoare ipotecă	Tip monedă
Nume / Denumire	Inițiala tatălui	Prenume						Tip act	Nr. act / data	Emitent		

4. NOTĂRI, PROCESE, INTERDICȚII

Tipul notării	Tip act	Nr. act / data	Emitent	Identificator entitate asociată	Imobil împrejmuit / neîmprejmuit	Imobil contestat / necontestat	Alte observații
					neîmprejmuit		

5. OBSERVAȚII

Copie spre publicare



Pagina nr. 113

Inregistrare sistematică UAT Culciu
Sectorul Cadastral nr. 30
Anul realizării: 2022



REGISTRUL CADASTRAL AL IMOBILELOR

Sector cadastral nr. 30

UAT Culciu

Zonă cooperativizată (Co)

1. DESCRIEREA IMOBILULUI

DATE TEREN											DATE CONSTRUCȚII					
Identificator teren	Adresa imobil	Nr. cadastral	Nr. CF	Suprafața măsurată	Intravilan/ extravilan (I/E)	Nr. top	Nr. tarta	Nr. parcelă	Categorie folosință	Suprafața parcelă	Identif. construcție	Cod grupă destinație	Suprafața construită	Nr. niveluri	Nr. CF	Constr. cu acte (DA/NU)
1848	judet SATU MARE, UAT Culciu, Cod postal 447119	102215	649 N Culciu (IE 102215)	6300	E	361/12	-	361/12	A	3200						
					E	361/11	-	361/11	A	3100						

2. PROPRIETATEA / POSESIA

Titularul dreptului / posesiei			Data nașterii / CUI	Domiciliu / Sediu	Cota parte	Identif. entitate asociată	Cotă parte teren UI	Mod de dobândire	Act juridic			Observații privitoare la proprietar
Nume / Denumire	Inițiala tatălui	Prenume							Tip act	Nr. act / data	Emitent	
POP	I	OCTAVIAN	04.09.1977	judet SATU MARE, UAT Culciu, loc. Apateu nr. 86, Cod Postal 447116	1/1	1848		Convenție	act notarial	2243/02.07.2021	CODREAN Adina Gheorghina	necasatorit, bun propriu

3. SARCINI / DEZMEMBRĂMINTE

Titular			Data nașterii / CUI	Domiciliu / Sediu	Tipul sarcinii sau al dezmembrămintelor dreptului de proprietate	Cotă parte	Identif. entitate asociată	Act juridic			Valoare ipotecă	Tip monedă
Nume / Denumire	Inițiala tatălui	Prenume						Tip act	Nr. act / data	Emitent		

4. NOTĂRI, PROCESE, INTERDICȚII

Tipul notării	Tip act	Nr. act / data	Emitent	Identificator entitate asociată	Imobil împrejmuit / neîmprejmuit	Imobil contestat / necontestat	Alte observații
					neîmprejmuit		

5. OBSERVAȚII

Copie spre publicare

Pagina nr. 114

Inregistrare sistematica UAT Culciu

Sectorul Cadastral nr. 30

Anul realizării: 2022



REGISTRUL CADASTRAL AL IMOBILELOR

Sector cadastral nr. 30

UAT Culciu

Zonă cooperativizată (Co)

1. DESCRIEREA IMOBILULUI

DATE TEREN											DATE CONSTRUCȚII					
Identificator teren	Adresa imobil	Nr. cadastral	Nr. CF	Suprafața măsurată	Intravilan/ extravilan (I/E)	Nr. top	Nr. tarla	Nr. parcelă	Categorie folosință	Suprafața parcelă	Identif. construcție	Cod grupă destinație	Suprafața construită	Nr. niveluri	Nr. CF	Constr. cu acte (DA/NU)
1849	judet SATU MARE, UAT Culciu, Cod postal 447119	100612	7 N Apateu (IE 100612)	2900	E	361/10	-	361/10	A	2900						

2. PROPRIETATEA / POSESIA

Titularul dreptului / posesiei			Data nașterii / CUI	Domiciliu / Sediul	Cota parte	Identif. entitate asociată	Cotă parte teren UI	Mod de dobândire	Act juridic			Observații privitoare la proprietar
Nume / Denumire	Inițiala tatălui	Prenume							Tip act	Nr. act / data	Emitent	
SC NATALY SRL			9999999999999	NEIDENTIFICAT	1/1	1849		Convenție	act notarial	1444 din 2002/12.04.2 002	Ressler Petra Felicia	

3. SARCINI / DEZMEMBRĂMINTE

Titular			Data nașterii / CUI	Domiciliu / Sediul	Tipul sarcinii sau al dezmembrămintelor dreptului de proprietate	Cotă parte	Identif. entitate asociată	Act juridic			Valoare ipotecă	Tip monedă
Nume / Denumire	Inițiala tatălui	Prenume						Tip act	Nr. act / data	Emitent		

4. NOTĂRI, PROCESE, INTERDICȚII

Tipul notării	Tip act	Nr. act / data	Emitent	Identificator entitate asociată	Imobil împrejmuit / neîmprejmuit	Imobil contestat / necontestat	Alte observații
					neîmprejmuit		

5. OBSERVAȚII

Copie spre publicare

Pagina nr. 115

Inregistrare sistematica UAT Culciu

Sectorul Cadastral nr. 30

Anul realizării: 2022



REGISTRUL CADASTRAL AL IMOBILELOR

Sector cadastral nr. 30

UAT Culciu

Zonă cooperativizată (Co)

1. DESCRIEREA IMOBILULUI

DATE TEREN											DATE CONSTRUCȚII					
Identificator teren	Adresa imobil	Nr. cadastral	Nr. CF	Suprafața măsurată	Intravilan/ extravilan (I/E)	Nr. top	Nr. tarla	Nr. parcelă	Categorie folosință	Suprafața parcelă	Identif. construcție	Cod grupă destinație	Suprafața construită	Nr. niveluri	Nr. CF	Constr. cu acte (DA/NU)
1850	judet SATU MARE, UAT Culciu, Cod postal 447119	2188	637 N Culciu (IE 105249)	3100	E	361/9	-	361/9	A	3100						

2. PROPRIETATEA / POSESIA

Titularul dreptului / posesiei			Data nașterii / CUI	Domiciliu / Sediul	Cota parte	Identif. entitate asociată	Cotă parte teren UI	Mod de dobândire	Act juridic			Observații privitoare la proprietar
Nume / Denumire	Inițiala tatălui	Prenume							Tip act	Nr. act / data	Emitent	
POP	I	OCTAVIAN	04.09.1977	judet SATU MARE, UAT Culciu, loc. Apateu nr. 86, Cod Postal 447116	1/1	1850		Convenție	act notarial	3356/19.12.2019	Ressler Petra Felicia	necasatorit

3. SARCINI / DEZMEMBRĂMINTE

Titular			Data nașterii / CUI	Domiciliu / Sediul	Tipul sarcinii sau al dezmembrămintelor dreptului de proprietate	Cotă parte	Identif. entitate asociată	Act juridic			Valoare ipotecă	Tip monedă
Nume / Denumire	Inițiala tatălui	Prenume						Tip act	Nr. act / data	Emitent		

4. NOTĂRI, PROCESE, INTERDICȚII

Tipul notării	Tip act	Nr. act / data	Emitent	Identificator entitate asociată	Imobil împrejmuit / neîmprejmuit	Imobil contestat / necontestat	Alte observații
					neîmprejmuit		

5. OBSERVAȚII

Copie spre publicare

Pagina nr. 116

Inregistrare sistematica UAT Culciu

Sectorul Cadastral nr. 30

Anul realizării: 2022



REGISTRUL CADASTRAL AL IMOBILELOR

Sector cadastral nr. 30

UAT Culciu

Zonă cooperativizată (Co)

1. DESCRIEREA IMOBILULUI

DATE TEREN											DATE CONSTRUCȚII					
Identificator teren	Adresa imobil	Nr. cadastral	Nr. CF	Suprafața măsurată	Intravilan/ extravilan (I/E)	Nr. top	Nr. tarla	Nr. parcelă	Categorie folosință	Suprafața parcelă	Identif. construcție	Cod grupă destinație	Suprafața construită	Nr. niveluri	Nr. CF	Constr. cu acte (DA/NU)
1851	judet SATU MARE, UAT Culciu, Cod postal 447119	109138	109138	3100	E	361/8	-	361/8	A	3100						

2. PROPRIETATEA / POSESIA

Titularul dreptului / posesiei			Data nașterii / CUI	Domiciliu / Sediu	Cota parte	Identif. entitate asociată	Cotă parte teren UI	Mod de dobândire	Act juridic			Observații privitoare la proprietar
Nume / Denumire	Inițiala tatălui	Prenume							Tip act	Nr. act / data	Emitent	
SZILAGYI		ALEXANDRU	9999999999999	NEIDENTIFICAT	1/1	1851		Lege	act administrativ	31-66828/11.03.1993	COM JUD PT ST DREPT DE PROP ASUPRA TERENURILOR	

3. SARCINI / DEZMEMBRĂMINTE

Titular			Data nașterii / CUI	Domiciliu / Sediu	Tipul sarcinii sau al dezmembrămintelor dreptului de proprietate	Cotă parte	Identif. entitate asociată	Act juridic			Valoare ipotecă	Tip monedă
Nume / Denumire	Inițiala tatălui	Prenume						Tip act	Nr. act / data	Emitent		

4. NOTĂRI, PROCESE, INTERDICȚII

Tipul notării	Tip act	Nr. act / data	Emitent	Identificator entitate asociată	Imobil împrejmuit / neîmprejmuit	Imobil contestat / necontestat	Alte observații
					neîmprejmuit		

5. OBSERVAȚII

Copie spre publicare

Pagina nr. 117

Inregistrare sistematica UAT Culciu

Sectorul Cadastral nr. 30

Anul realizării: 2022



REGISTRUL CADASTRAL AL IMOBILELOR

Sector cadastral nr. 30

UAT Culciu

Zonă cooperativizată (Co)

1. DESCRIEREA IMOBILULUI

DATE TEREN											DATE CONSTRUCȚII					
Identificator teren	Adresa imobil	Nr. cadastral	Nr. CF	Suprafața măsurată	Intravilan/ extravilan (I/E)	Nr. top	Nr. tarța	Nr. parcelă	Categorie folosință	Suprafața parcelă	Identif. construcție	Cod grupă destinație	Suprafața construită	Nr. niveluri	Nr. CF	Constr. cu acte (DA/NU)
1852	judet SATU MARE, UAT Culciu, Cod postal 447119			2900	E	361/7	-	361/7	A	2900						

2. PROPRIETATEA / POSESIA

Titularul dreptului / posesiei			Data nașterii / CUI	Domiciliu / Sediu	Cota parte	Identif. entitate asociată	Cotă parte teren UI	Mod de dobândire	Act juridic			Observații privitoare la proprietar
Nume / Denumire	Inițiala tatălui	Prenume							Tip act	Nr. act / data	Emitent	
FODOR	M	IOAN	999999999999999	neidentificat	1/1	1852		Lege	act administrativ	31-66865/10.03.1993	Com Jud Stab Dr Prop Terenurilor	

3. SARCINI / DEZMEMBRĂMINTE

Titular			Data nașterii / CUI	Domiciliu / Sediu	Tipul sarcinii sau al dezmembrămintelor dreptului de proprietate	Cotă parte	Identif. entitate asociată	Act juridic			Valoare ipotecă	Tip monedă
Nume / Denumire	Inițiala tatălui	Prenume						Tip act	Nr. act / data	Emitent		

4. NOTĂRI, PROCESE, INTERDICȚII

Tipul notării	Tip act	Nr. act / data	Emitent	Identificator entitate asociată	Imobil împrejmuit / neîmprejmuit	Imobil contestat / necontestat	Alte observații
					neîmprejmuit		

5. OBSERVAȚII

Copie spre publicare

Pagina nr. 118

Inregistrare sistematica UAT Culciu

Sectorul Cadastral nr. 30

Anul realizării: 2022



REGISTRUL CADASTRAL AL IMOBILELOR

Sector cadastral nr. 30

UAT Culciu

Zonă cooperativizată (Co)

1. DESCRIEREA IMOBILULUI

DATE TEREN											DATE CONSTRUCȚII					
Identificator teren	Adresa imobil	Nr. cadastral	Nr. CF	Suprafața măsurată	Intravilan/extravilan (I/E)	Nr. top	Nr. tarla	Nr. parcelă	Categorie folosință	Suprafața parcelă	Identif. construcție	Cod grupă destinație	Suprafața construită	Nr. niveluri	Nr. CF	Constr. cu acte (DA/NU)
1853	judet SATU MARE, UAT Culciu, Cod postal 447119	106546	28 N Apateu (IE 106546)	2900	E	361/6	-	361/6	A	2900						

2. PROPRIETATEA / POSESIA

Titularul dreptului / posesiei			Data nașterii / CUI	Domiciliu / Sediul	Cota parte	Identif. entitate asociată	Cotă parte teren UI	Mod de dobândire	Act juridic			Observații privitoare la proprietar
Nume / Denumire	Inițiala tatălui	Prenume							Tip act	Nr. act / data	Emitent	
KOCSIS		SANYI	9999999999999	NEIDENTIFICAT	1/1	1853		Conventie	act notarial	790/09.02.1999	NP Botea Dumitru	
KOCSIS		ILDIKO	9999999999999	NEIDENTIFICAT				Conventie	act notarial	790/09.02.1999	NP Botea Dumitru	

3. SARCINI / DEZMEMBRĂMINTE

Titular			Data nașterii / CUI	Domiciliu / Sediul	Tipul sarcinii sau al dezmembrămintelor dreptului de proprietate	Cotă parte	Identif. entitate asociată	Act juridic			Valoare ipotecă	Tip monedă
Nume / Denumire	Inițiala tatălui	Prenume						Tip act	Nr. act / data	Emitent		

4. NOTĂRI, PROCESE, INTERDICȚII

Tipul notării	Tip act	Nr. act / data	Emitent	Identificator entitate asociată	Imobil împrejmuit / neîmprejmuit	Imobil contestat / necontestat	Alte observații
					neîmprejmuit		

5. OBSERVAȚII

Copie spre publicare

Pagina nr. 119

Inregistrare sistematica UAT Culciu

Sectorul Cadastral nr. 30

Anul realizării: 2022



REGISTRUL CADASTRAL AL IMOBILELOR

Sector cadastral nr. 30

UAT Culciu

Zonă cooperativizată (Co)

1. DESCRIEREA IMOBILULUI

DATE TEREN											DATE CONSTRUCȚII					
Identificator teren	Adresa imobil	Nr. cadastral	Nr. CF	Suprafața măsurată	Intravilan/ extravilan (I/E)	Nr. top	Nr. tarta	Nr. parcelă	Categorie folosință	Suprafața parcelă	Identif. construcție	Cod grupă destinație	Suprafața construită	Nr. niveluri	Nr. CF	Constr. cu acte (DA/NU)
1854	judet SATU MARE, UAT Culciu, Cod postal 447119	105175	30 N Apateu (IE 105175)	3000	E	361/5	-	361/5	A	3000						

2. PROPRIETATEA / POSESIA

Titularul dreptului / posesiei			Data nașterii / CUI	Domiciliu / Sediu	Cota parte	Identif. entitate asociată	Cotă parte teren UI	Mod de dobândire	Act juridic			Observații privitoare la proprietar
Nume / Denumire	Inițiala tatălui	Prenume							Tip act	Nr. act / data	Emitent	
BOROS		BERTA	99999999999999	NEIDENTIFICAT	1/1	1854		Lege	act administrativ	31-66978/01.11.1993	COM JUD PT SI DREPT DE PROP ASUPRA TERENURILOR	nascuta in 1914

3. SARCINI / DEZMEMBRĂMINTE

Titular			Data nașterii / CUI	Domiciliu / Sediu	Tipul sarcinii sau al dezmembrămintelor dreptului de proprietate	Cotă parte	Identif. entitate asociată	Act juridic			Valoare ipotecă	Tip monedă
Nume / Denumire	Inițiala tatălui	Prenume						Tip act	Nr. act / data	Emitent		

4. NOTĂRI, PROCESE, INTERDICȚII

Tipul notării	Tip act	Nr. act / data	Emitent	Identificator entitate asociată	Imobil împrejmuit / neîmprejmuit	Imobil contestat / necontestat	Alte observații
					neîmprejmuit		

5. OBSERVAȚII

Copie spre publicare

Pagina nr. 120

Inregistrare sistematica UAT Culciu

Sectorul Cadastral nr. 30

Anul realizării: 2022



REGISTRUL CADASTRAL AL IMOBILELOR

UAT Culciu

Zonă cooperativizată (Co)

Sector cadastral nr. 30

1. DESCRIEREA IMOBILULUI

DATE TEREN											DATE CONSTRUCȚII					
Identificator teren	Adresa imobil	Nr. cadastral	Nr. CF	Suprafața măsurată	Intravilan/extravilan (I/E)	Nr. top	Nr. tarța	Nr. parcelă	Categorie folosință	Suprafața parcelă	Identif. construcție	Cod grupă destinație	Suprafața construită	Nr. niveluri	Nr. CF	Constr. cu acte (DA/NU)
1855	judet SATU MARE, UAT Culciu, Cod postal 447119	106703	161 N Apateu (IE 106703)	3000	E	361/4	-	361/4	A	3000						

2. PROPRIETATEA / POSESIA

Titularul dreptului / posesiei			Data nașterii / CUI	Domiciliu / Sedi	Cota parte	Identif. entitate asociată	Cotă parte teren UI	Mod de dobândire	Act juridic			Observații privitoare la proprietar
Nume / Denumire	Inițiala tatălui	Prenume							Tip act	Nr. act / data	Emitent	
BOLDAN		STEFAN ERNESTIN	9999999999999	NEIDENTIFICAT	1/1	1855		Sucesiune	act notarial	308/30.09.2005	NP Botea Ileana	

3. SARCINI / DEZMEMBRĂMINTE

Titular			Data nașterii / CUI	Domiciliu / Sedi	Tipul sarcinii sau al dezmembrămintelor dreptului de proprietate	Cotă parte	Identif. entitate asociată	Act juridic			Valoare ipotecă	Tip monedă
Nume / Denumire	Inițiala tatălui	Prenume						Tip act	Nr. act / data	Emitent		

4. NOTĂRI, PROCESE, INTERDICȚII

Tipul notării	Tip act	Nr. act / data	Emitent	Identificator entitate asociată	Imobil împrejmuit / neimprejmuit	Imobil contestat / necontestat	Alte observații
					neimprejmuit		

5. OBSERVAȚII

Copie spre publicare

Pagina nr. 121

Inregistrare sistematica UAT Culciu

Sectorul Cadastral nr. 30

Anul realizării: 2022



REGISTRUL CADASTRAL AL IMOBILELOR

UAT Culciu

Zonă cooperativizată (Co)

Sector cadastral nr. 30

1. DESCRIEREA IMOBILULUI

DATE TEREN											DATE CONSTRUCȚII					
Identificator teren	Adresa imobil	Nr. cadastral	Nr. CF	Suprafața măsurată	Intravilan/ extravilan (I/E)	Nr. top	Nr. tarta	Nr. parcelă	Categorie folosință	Suprafața parcelă	Identif. construcție	Cod grupă destinație	Suprafața construită	Nr. niveluri	Nr. CF	Constr. cu acte (DA/NU)
1856	judet SATU MARE, UAT Culciu, Cod postal 447119	101960	23 N Apateu (IE 101960)	2200	E	361/3	-	361/3	A	2200						

2. PROPRIETATEA / POSESIA

Titularul dreptului / posesiei			Data nașterii / CUI	Domiciliu / Sediul	Cota parte	Identif. entitate asociată	Cotă parte teren UI	Mod de dobândire	Act juridic			Observații privitoare la proprietar
Nume / Denumire	Inițiala tatălui	Prenume							Tip act	Nr. act / data	Emitent	
POP		IOSIF	999999999999999	NEIDENTIFICAT	3/16	1856		Sucesiune	act notarial	12/1998/19.02.1998	Codreanu Maria Ana	
POP		IOAN	999999999999999	NEIDENTIFICAT	3/16	1856		Sucesiune	act notarial	12/1998/19.02.1998	Codreanu Maria Ana	
POP		IOSIF	22.11.1956	NEIDENTIFICAT	5/16	1856		Sucesiune	act notarial	20/21.12.2015	Codreanu Maria Ana	
POP		IOAN	31.01.1960	NEIDENTIFICAT	5/16	1856		Sucesiune	act notarial	20/21.12.2015	Codreanu Maria Ana	

3. SARCINI / DEZMEMBRĂMINTE

Titular			Data nașterii / CUI	Domiciliu / Sediul	Tipul sarcinii sau al dezmembrămintelor dreptului de proprietate	Cotă parte	Identif. entitate asociată	Act juridic			Valoare ipotecă	Tip monedă
Nume / Denumire	Inițiala tatălui	Prenume						Tip act	Nr. act / data	Emitent		

4. NOTĂRI, PROCESE, INTERDICȚII

Tipul notării	Tip act	Nr. act / data	Emitent	Identificator entitate asociată	Imobil împrejmuit / neîmprejmuit	Imobil contestat / necontestat	Alte observații
					neîmprejmuit		

5. OBSERVAȚII

Copie spre publicare



Pagina nr. 122
 Registrare sistematică UAT Culciu
 Sectorul Cadastral nr. 30
 Anul realizării: 2022



REGISTRUL CADASTRAL AL IMOBILELOR

Sector cadastral nr. 30

UAT Culciu

Zonă cooperativizată (Co)

1. DESCRIEREA IMOBILULUI

DATE TEREN											DATE CONSTRUCȚII					
Identificator teren	Adresa imobil	Nr. cadastral	Nr. CF	Suprafața măsurată	Intravilan/ extravilan (I/E)	Nr. top	Nr. tarla	Nr. parcelă	Categorie folosință	Suprafața parcelă	Identif. construcție	Cod grupă destinație	Suprafața construită	Nr. niveluri	Nr. CF	Constr. cu acte (DA/NU)
1857	judet SATU MARE, UAT Culciu, Cod postal 447119	105651	24 N Apateu (IE 105651)	2500	E	361/2	-	361/2	A	2500						

2. PROPRIETATEA / POSESIA

Titularul dreptului / posesiei			Data nașterii / CUI	Domiciliu / Sediul	Cota parte	Identif. entitate asociată	Cotă parte teren UI	Mod de dobândire	Act juridic			Observații privitoare la proprietar
Nume / Denumire	Inițiala tatălui	Prenume							Tip act	Nr. act / data	Emitent	
RUS		NICOLAE MIRCEA	9999999999999	NEIDENTIFICAT	1/1	1857		Conventie	act notarial	8642/05.07.1994	Notariatul de Stat	
RUS		IUDITA	9999999999999	NEIDENTIFICAT				Conventie	act notarial	8642/05.07.1994	Notariatul de Stat	

3. SARCINI / DEZMEMBRĂMINTE

Titular			Data nașterii / CUI	Domiciliu / Sediul	Tipul sarcinii sau al dezmembrămintelor dreptului de proprietate	Cotă parte	Identif. entitate asociată	Act juridic			Valoare ipotecă	Tip monedă
Nume / Denumire	Inițiala tatălui	Prenume						Tip act	Nr. act / data	Emitent		

4. NOTĂRI, PROCESE, INTERDICȚII

Tipul notării	Tip act	Nr. act / data	Emitent	Identificator entitate asociată	Imobil împrejmuit / neimprejmuit	Imobil contestat / necontestat	Alte observații
					neimprejmuit		

5. OBSERVAȚII

Copie spre publicare



9/10/2022

REGISTRUL CADASTRAL AL IMOBILELOR

UAT Culciu

Zonă cooperativizată (Co)

Sector cadastral nr. 30

1. DESCRIEREA IMOBILULUI

DATE TEREN											DATE CONSTRUCȚII					
Identificator teren	Adresa imobil	Nr. cadastral	Nr. CF	Suprafața măsurată	Intravilan/ extravilan (I/E)	Nr. top	Nr. tarla	Nr. parcelă	Categorie folosință	Suprafața parcelă	Identif. construcție	Cod grupă destinație	Suprafața construită	Nr. niveluri	Nr. CF	Constr. cu acte (DA/NU)
1858	judet SATU MARE, UAT Culciu, Cod postal 447119			5700	E	361/1	-	361/1	A	5700						

2. PROPRIETATEA / POSESIA

Titularul dreptului / posesiei			Data nașterii / CUI	Domiciliu / Sediu	Cota parte	Identif. entitate asociată	Cotă parte teren UI	Mod de dobândire	Act juridic			Observații privitoare la proprietar
Nume / Denumire	Inițiala tatălui	Prenume							Tip act	Nr. act / data	Emitent	
SAFRAN	I	MIHAI	99999999999999	neidentificat	1/1	1858		Lege	act administrativ	31-66889/10.03.1993	Com Jud Stab Dr Prop Terenurilor	

3. SARCINI / DEZMEMBRĂMINTE

Titular			Data nașterii / CUI	Domiciliu / Sediu	Tipul sarcinii sau al dezmembrămintelor dreptului de proprietate	Cotă parte	Identif. entitate asociată	Act juridic			Valoare ipotecă	Tip monedă
Nume / Denumire	Inițiala tatălui	Prenume						Tip act	Nr. act / data	Emitent		

4. NOTĂRI, PROCESE, INTERDICȚII

Tipul notării	Tip act	Nr. act / data	Emitent	Identificator entitate asociată	Imobil împrejmuit / neîmprejmuit	Imobil contestat / necontestat	Alte observații
					neîmprejmuit		

5. OBSERVAȚII

Copie spre publicare

Pagina nr. 124

Inregistrare sistematica UAT Culciu

Sectorul Cadastral nr. 30

Anul realizării: 2022



Y. Balu

REGISTRUL CADASTRAL AL IMOBILELOR

Sector cadastral nr. 30

UAT Culciu

Zonă cooperativizată (Co)

1. DESCRIEREA IMOBILULUI

DATE TEREN										DATE CONSTRUCȚII						
Identificator teren	Adresa imobil	Nr. cadastral	Nr. CF	Suprafața măsurată	Intravilan/ extravilan (I/E)	Nr. top	Nr. tarța	Nr. parcelă	Categorie folosință	Suprafața parcelă	Identif. construcție	Cod grupă destinație	Suprafața construită	Nr. niveluri	Nr. CF	Constr. cu acte (DA/NU)
1859	judet SATU MARE, UAT Culciu, Cod postal 447119	101305	505 N Culciu (IE 101305)	2800	E	361/22	-	361/22	A	2800						

2. PROPRIETATEA / POSESIA

Titularul dreptului / posesiei			Data nașterii / CUI	Domiciliu / Sediu	Cota parte	Identif. entitate asociată	Cotă parte teren UI	Mod de dobândire	Act juridic			Observații privitoare la proprietar
Nume / Denumire	Inițiala tatălui	Prenume							Tip act	Nr. act / data	Emitent	
BURA		IOAN	20.07.1993	NEIDENTIFICAT	1/1	1859		Conventie	act notarial	76/09.01.2014	Donca Rodica	necasatorit, bun propriu

3. SARCINI / DEZMEMBRĂMINTE

Titular			Data nașterii / CUI	Domiciliu / Sediu	Tipul sarcinii sau al dezmembrămintelor dreptului de proprietate	Cotă parte	Identif. entitate asociată	Act juridic			Valoare ipotecă	Tip monedă
Nume / Denumire	Inițiala tatălui	Prenume						Tip act	Nr. act / data	Emitent		

4. NOTĂRI, PROCESE, INTERDICȚII

Tipul notării	Tip act	Nr. act / data	Emitent	Identificator entitate asociată	Imobil împrejmuit / neîmprejmuit	Imobil contestat / necontestat	Alte observații
					neîmprejmuit		

5. OBSERVAȚII

Copie spre publicare

Pagina nr. 125

Inregistrare sistematica UAT Culciu

Sectorul Cadastral nr. 30

Anul realizării: 2022



[Handwritten signature]

REGISTRUL CADASTRAL AL IMOBILELOR

Sector cadastral nr. 30

UAT Culciu

Zonă cooperativizată (Co)

1. DESCRIEREA IMOBILULUI

DATE TEREN											DATE CONSTRUCȚII					
Identificator teren	Adresa imobil	Nr. cadastral	Nr. CF	Suprafața măsurată	Intravilan/extravilan (I/E)	Nr. top	Nr. tarla	Nr. parcelă	Categorie folosință	Suprafața parcelă	Identif. construcție	Cod grupă destinație	Suprafața construită	Nr. niveluri	Nr. CF	Constr. cu acte (DA/NU)
1860	judet SATU MARE, UAT Culciu, Cod postal 447119	101278	654 N Culciu (IE 101278)	2800	E	361/21	-	361/21	A	2800						

2. PROPRIETATEA / POSESIA

Titularul dreptului / posesiei			Data nașterii / CUI	Domiciliu / Sediul	Cota parte	Identif. entitate asociată	Cotă parte teren UI	Mod de dobândire	Act juridic			Observații privitoare la proprietar
Nume / Denumire	Inițiala tatălui	Prenume							Tip act	Nr. act / data	Emitent	
BURA		IOAN	20.07.1993	NEIDENTIFICAT	1/1	1860		Conventie	act notarial	76/09.01.2014	Donca Rodica	necasatorit, bun propriu

3. SARCINI / DEZMEMBRĂMINTE

Titular			Data nașterii / CUI	Domiciliu / Sediul	Tipul sarcinii sau al dezmembrămintelor dreptului de proprietate	Cotă parte	Identif. entitate asociată	Act juridic			Valoarea ipotecă	Tip monedă
Nume / Denumire	Inițiala tatălui	Prenume						Tip act	Nr. act / data	Emitent		

4. NOTĂRI, PROCESE, INTERDICȚII

Tipul notării	Tip act	Nr. act / data	Emitent	Identificator entitate asociată	Imobil împrejmuit / neîmprejmuit	Imobil contestat / necontestat	Alte observații
					neîmprejmuit		

5. OBSERVAȚII

Copie spre publicare

Pagina nr. 126

Inregistrare sistematica UAT Culciu

Sectorul Cadastral nr. 30

Anul realizării: 2022



REGISTRUL CADASTRAL AL IMOBILELOR

UAT Culciu

Zonă cooperativizată (Co)

Sector cadastral nr. 30

1. DESCRIEREA IMOBILULUI

DATE TEREN										DATE CONSTRUCȚII						
Identificator teren	Adresa imobil	Nr. cadastral	Nr. CF	Suprafața măsurată	Intravilan/extravilan (I/E)	Nr. top	Nr. tarla	Nr. parcelă	Categorie folosință	Suprafața parcelă	Identif. construcție	Cod grupă destinație	Suprafața construită	Nr. niveluri	Nr. CF	Constr. cu acte (DA/NU)
1861	judet SATU MARE, UAT Culciu, Cod postal 447119			1200	E	361/20	-	361/20	A	1200						

2. PROPRIETATEA / POSESIA

Titularul dreptului / posesiei			Data nașterii / CUI	Domiciliu / Sediu	Cota parte	Identif. entitate asociată	Cotă parte teren UI	Mod de dobândire	Act juridic			Observații privitoare la proprietar
Nume / Denumire	Inițiala tatălui	Prenume							Tip act	Nr. act / data	Emitent	
MORIT	M	CAROL	99999999999999	neidentificat	1/1	1861		Lege	act administrativ	31-66876/10.03.1993	Com Jud Stab Dr Prop Terenurilor	

3. SARCINI / DEZMEMBRĂMINTE

Titular			Data nașterii / CUI	Domiciliu / Sediu	Tipul sarcinii sau al dezmembrămintelor dreptului de proprietate	Cotă parte	Identif. entitate asociată	Act juridic			Valoare ipotecă	Tip monedă
Nume / Denumire	Inițiala tatălui	Prenume						Tip act	Nr. act / data	Emitent		

4. NOTĂRI, PROCESE, INTERDICȚII

Tipul notării	Tip act	Nr. act / data	Emitent	Identificator entitate asociată	Imobil împrejmuit / neimprejmuit	Imobil contestat / necontestat	Alte observații
					neimprejmuit		

5. OBSERVAȚII

Copie spre publicare

Pagina nr. 127

Inregistrare sistematica UAT Culciu

Sectorul Cadastral nr. 30

Anul realizării: 2022



REGISTRUL CADASTRAL AL IMOBILELOR

Sector cadastral nr. 30

UAT Culciu

Zonă cooperativizată (Co)

1. DESCRIEREA IMOBILULUI

DATE TEREN										DATE CONSTRUCȚII						
Identificator teren	Adresa imobil	Nr. cadastral	Nr. CF	Suprafața măsurată	Intravilan/extravilan (I/E)	Nr. top	Nr. tarla	Nr. parcelă	Categorie folosință	Suprafața parcelă	Identif. construcție	Cod grupă destinație	Suprafața construită	Nr. niveluri	Nr. CF	Constr. cu acte (DA/NU)
1862	judet SATU MARE, UAT Culciu, Cod postal 447119	101763	124 N Apateu (IE 101763)	2800	E	361/19	-	361/19	A	2800						

2. PROPRIETATEA / POSESIA

Titularul dreptului / posesiei			Data nașterii / CUI	Domiciliu / Sedi	Cota parte	Identif. entitate asociată	Cotă parte teren UI	Mod de dobândire	Act juridic			Observații privitoare la proprietar
Nume / Denumire	Inițiala tatălui	Prenume							Tip act	Nr. act / data	Emitent	
SANDOR		IULIANA	9999999999999	NEIDENTIFICAT	1/1	1862		Lege	act administrativ	31-66874/10.03.1993	COM JUD PT ST DREPT DE PROP ASUPRA TERENURILOR	

3. SARCINI / DEZMEMBRĂMINTE

Titular			Data nașterii / CUI	Domiciliu / Sedi	Tipul sarcinii sau al dezmembrămintelor dreptului de proprietate	Cotă parte	Identif. entitate asociată	Act juridic			Valoare ipotecă	Tip monedă
Nume / Denumire	Inițiala tatălui	Prenume						Tip act	Nr. act / data	Emitent		

4. NOTĂRI, PROCESE, INTERDICȚII

Tipul notării	Tip act	Nr. act / data	Emitent	Identificator entitate asociată	Imobil împrejmuit / neîmprejmuit	Imobil contestat / necontestat	Alte observații
					neîmprejmuit		

5. OBSERVAȚII

Copie spre publicare

Pagina nr. 128

Inregistrare sistematica UAT Culciu

Sectorul Cadastral nr. 30

Anul realizării: 2022



REGISTRUL CADASTRAL AL IMOBILELOR

UAT Culciu

Zonă cooperativizată (Co)

Sector cadastral nr. 30

1. DESCRIEREA IMOBILULUI

DATE TEREN											DATE CONSTRUCȚII					
Identificator teren	Adresa imobil	Nr. cadastral	Nr. CF	Suprafața măsurată	Intravilan/extravilan (I/E)	Nr. top	Nr. tarța	Nr. parcelă	Categorie folosință	Suprafața parcelă	Identif. construcție	Cod grupă destinație	Suprafața construită	Nr. niveluri	Nr. CF	Constr. cu acte (DA/NU)
1863	judet SATU MARE, UAT Culciu, Cod postal 447119	109123	109123	3800	E	361/18	-	361/18	A	3800						

2. PROPRIETATEA / POSESIA

Titularul dreptului / posesiei			Data nașterii / CUI	Domiciliu / Sediul	Cota parte	Identif. entitate asociată	Cotă parte teren UI	Mod de dobândire	Act juridic			Observații privitoare la proprietar
Nume / Denumire	Inițiala tatălui	Prenume							Tip act	Nr. act / data	Emitent	
NICHITA		CLARA	28.04.1957	judet SATU MARE, UAT Culciu, loc. Apateu nr. 137, Cod Postal 447116	1/2	1863		Sucesiune	act notarial	151/05.10.2021	Muller Eniko Gabriella	
NICHITA		CLARA	28.04.1957	judet SATU MARE, UAT Culciu, loc. Apateu nr. 137, Cod Postal 447116	1/2	1863		Convenție	act notarial	1008/18.11.2021	Muller Eniko Gabriella	casatorita, bun propriu

3. SARCINI / DEZMEMBRĂMINTE

Titular			Data nașterii / CUI	Domiciliu / Sediul	Tipul sarcinii sau al dezmembrămintelor dreptului de proprietate	Cotă parte	Identif. entitate asociată	Act juridic			Valoare ipotecă	Tip monedă
Nume / Denumire	Inițiala tatălui	Prenume						Tip act	Nr. act / data	Emitent		

4. NOTĂRI, PROCESE, INTERDICȚII

Tipul notării	Tip act	Nr. act / data	Emitent	Identificator entitate asociată	Imobil împrejmuit / neimprejmuit	Imobil contestat / necontestat	Alte observații
					neimprejmuit		

5. OBSERVAȚII

Copie spre publicare

Pagina nr. 129

Inregistrare sistematica UAT Culciu

Sectorul Cadastral nr. 30

Anul realizarii: 2022



REGISTRUL CADASTRAL AL IMOBILELOR

Sector cadastral nr. 30

UAT Culciu

Zonă cooperativizată (Co)

1. DESCRIEREA IMOBILULUI

DATE TEREN										DATE CONSTRUCȚII						
Identificator teren	Adresa imobil	Nr. cadastral	Nr. CF	Suprafața măsurată	Intravilan/ extravilan (I/E)	Nr. top	Nr. tarla	Nr. parcelă	Categorie folosință	Suprafața parcelă	Identif. construcție	Cod grupă destinație	Suprafața construită	Nr. niveluri	Nr. CF	Constr. cu acte (DA/NU)
1864	judet SATU MARE, UAT Culciu, Cod postal 447119	105675	134 N Apateu (IE 105675)	1900	E	361/17	-	361/17	A	1900						

2. PROPRIETATEA / POSESIA

Titularul dreptului / posesiei			Data nașterii / CUI	Domiciliu / Sediul	Cota parte	Identif. entitate asociată	Cotă parte teren UI	Mod de dobândire	Act juridic			Observații privitoare la proprietar
Nume / Denumire	Inițiala tatălui	Prenume							Tip act	Nr. act / data	Emitent	
SIPOS		CSABA-OSZKAR	12.03.1966	judet SATU MARE, UAT Culciu, loc. Apateu nr. 132, Cod Postal 447116	1/1	1864		Sucesiune	act notarial	188/04.06.2004	NP Muller Vilhelm în dos. 198/2004	

3. SARCINI / DEZMEMBRĂMINTE

Titular			Data nașterii / CUI	Domiciliu / Sediul	Tipul sarcinii sau al dezmembrămintelor dreptului de proprietate	Cotă parte	Identif. entitate asociată	Act juridic			Valoare ipotecă	Tip monedă
Nume / Denumire	Inițiala tatălui	Prenume						Tip act	Nr. act / data	Emitent		

4. NOTĂRI, PROCESE, INTERDICȚII

Tipul notării	Tip act	Nr. act / data	Emitent	Identificator entitate asociată	Imobil împrejmuit / neîmprejmuit	Imobil contestat / necontestat	Alte observații
					neîmprejmuit		

5. OBSERVAȚII

Copie spre publicare

Pagina nr. 130

Inregistrare sistematica UAT Culciu

Sectorul Cadastral nr. 30

Anul realizării: 2022



REGISTRUL CADASTRAL AL IMOBILELOR

Sector cadastral nr. 30

UAT Culciu

Zonă cooperativizată (Co)

1. DESCRIEREA IMOBILULUI

DATE TEREN											DATE CONSTRUCȚII					
Identificator teren	Adresa imobil	Nr. cadastral	Nr. CF	Suprafața măsurată	Intravilan/extravilan (I/E)	Nr. top	Nr. tarla	Nr. parcelă	Categorie folosință	Suprafața parcelă	Identif. construcție	Cod grupă destinație	Suprafața construită	Nr. niveluri	Nr. CF	Constr. cu acte (DA/NU)
1865	judet SATU MARE, UAT Culciu, Cod postal 447119	102287	102287	1900	E	361/16	-	361/16	A	1900						

2. PROPRIETATEA / POSESIA

Titularul dreptului / posesiei			Data nașterii / CUI	Domiciliu / Sediul	Cota parte	Identif. entitate asociată	Cotă parte teren UI	Mod de dobândire	Act juridic			Observații privitoare la proprietar
Nume / Denumire	Inițiala tatălui	Prenume							Tip act	Nr. act / data	Emitent	
FEHER		FERENCZ - CSABA	01.08.1972	judet SATU MARE, UAT Culciu, loc. Apateu nr. 91, Cod Postal 447116	1/1	1865		Conventie	act notarial	1429/22.05.2017	CODREAN Adina Gheorghina	casatorit cu
FEHER		ANAMARIA - MONICA	05.11.1984	NEIDENTIFICAT				Conventie	act notarial	1429/22.05.2017	CODREAN Adina Gheorghina	bun comun

3. SARCINI / DEZMEMBRĂMINTE

Titular			Data nașterii / CUI	Domiciliu / Sediul	Tipul sarcinii sau al dezmembrămintelor dreptului de proprietate	Cotă parte	Identif. entitate asociată	Act juridic			Valoare ipotecă	Tip monedă
Nume / Denumire	Inițiala tatălui	Prenume						Tip act	Nr. act / data	Emitent		

4. NOTĂRI, PROCESE, INTERDICȚII

Tipul notării	Tip act	Nr. act / data	Emitent	Identificator entitate asociată	Imobil împrejmuit / neimprejmuit	Imobil contestat / necontestat	Alte observații
					neimprejmuit		

5. OBSERVAȚII

Copie spre publicare

Pagina nr. 131

Inregistrare sistematica UAT Culciu

Sectorul Cadastral nr. 30

Anul realizarii: 2022



REGISTRUL CADASTRAL AL IMOBILELOR

UAT Culciu

Zonă cooperativizată (Co)

Sector cadastral nr. 30

1. DESCRIEREA IMOBILULUI

DATE TEREN											DATE CONSTRUCȚII					
Identificator teren	Adresa imobil	Nr. cadastral	Nr. CF	Suprafața măsurată	Intravilan/ extravilan (I/E)	Nr. top	Nr. tarla	Nr. parcelă	Categorie folosință	Suprafața parcelă	Identif. construcție	Cod grupă destinație	Suprafața construită	Nr. niveluri	Nr. CF	Constr. cu acte (DA/NU)
1866	judet SATU MARE, UAT Culciu, Cod postal 447119	109139	109139	1900	E	361/15	-	361/15	A	1900						

2. PROPRIETATEA / POSESIA

Titularul dreptului / posesiei			Data nașterii / CUI	Domiciliu / Sediul	Cota parte	Identif. entitate asociată	Cotă parte teren UI	Mod de dobândire	Act juridic			Observații privitoare la proprietar
Nume / Denumire	Inițiala tatălui	Prenume							Tip act	Nr. act / data	Emitent	
SZILAGYI	I	ALEXANDRU	9999999999999	NEIDENTIFICAT	1/1	1866		Lege	act administrativ	31-66828/11.03.1993	COM JUD PT ST DREPT DE PROP ASUPRA TERENURILOR	

3. SARCINI / DEZMEMBRĂMINTE

Titular			Data nașterii / CUI	Domiciliu / Sediul	Tipul sarcinii sau al dezmembrămintelor dreptului de proprietate	Cotă parte	Identif. entitate asociată	Act juridic			Valoare ipotecă	Tip monedă
Nume / Denumire	Inițiala tatălui	Prenume						Tip act	Nr. act / data	Emitent		

4. NOTĂRI, PROCESE, INTERDICȚII

Tipul notării	Tip act	Nr. act / data	Emitent	Identificator entitate asociată	Imobil împrejmuit / neîmprejmuit	Imobil contestat / necontestat	Alte observații
					neîmprejmuit		

5. OBSERVAȚII

Copie spre publicare

Pagina nr. 132

Inregistrare sistematica UAT Culciu

Sectorul Cadastral nr. 30

Anul realizării: 2022



REGISTRUL CADASTRAL AL IMOBILELOR

UAT Culciu

Zonă cooperativizată (Co)

Sector cadastral nr. 30

1. DESCRIEREA IMOBILULUI

DATE TEREN										DATE CONSTRUCȚII						
Identificator teren	Adresa imobil	Nr. cadastral	Nr. CF	Suprafața măsurată	Intravilan/ extravilan (I/E)	Nr. top	Nr. tarța	Nr. parcelă	Categorie folosință	Suprafața parcelă	Identif. construcție	Cod grupă destinație	Suprafața construită	Nr. niveluri	Nr. CF	Constr. cu acte (DA/NU)
1867	judet SATU MARE, UAT Culciu, Cod postal 447119	106707	149 N Apateu (IE 106707)	1900	E	361/14	-	361/14	A	1900						

2. PROPRIETATEA / POSESIA

Titularul dreptului / posesiei			Data nașterii / CUI	Domiciliu / Sediul	Cota parte	Identif. entitate asociată	Cotă parte teren UI	Mod de dobândire	Act juridic			Observații privitoare la proprietar
Nume / Denumire	Inițiala tatălui	Prenume							Tip act	Nr. act / data	Emitent	
BOJAN		IOAN	9999999999999	NEIDENTIFICAT	1/1	1867		Convenție	act notarial	366/08.02.2005	NP Muller Vilhelm	casatorit cu
BOJAN		ECATERINA	9999999999999	NEIDENTIFICAT				Convenție	act notarial	366/08.02.2005	NP Muller Vilhelm	

3. SARCINI / DEZMEMBRĂMINTE

Titular			Data nașterii / CUI	Domiciliu / Sediul	Tipul sarcinii sau al dezmembrămintelor dreptului de proprietate	Cotă parte	Identif. entitate asociată	Act juridic			Valoare ipotecă	Tip monedă
Nume / Denumire	Inițiala tatălui	Prenume						Tip act	Nr. act / data	Emitent		

4. NOTĂRI, PROCESE, INTERDICȚII

Tipul notării	Tip act	Nr. act / data	Emitent	Identificator entitate asociată	Imobil împrejmuit / neîmprejmuit	Imobil contestat / necontestat	Alte observații
					neîmprejmuit		

5. OBSERVAȚII

Copie spre publicare

Pagina nr. 133

Inregistrare sistematică UAT Culciu

Sectorul Cadastral nr. 30

Anul realizării: 2022



REGISTRUL CADASTRAL AL IMOBILELOR

Sector cadastral nr. 30

UAT Culciu

Zonă cooperativizată (Co)

1. DESCRIEREA IMOBILULUI

DATE TEREN										DATE CONSTRUCȚII						
Identificator teren	Adresa imobil	Nr. cadastral	Nr. CF	Suprafața măsurată	Intravilan/extravilan (I/E)	Nr. top	Nr. tarla	Nr. parcelă	Categorie folosință	Suprafața parcelă	Identif. construcție	Cod grupă destinație	Suprafața construită	Nr. niveluri	Nr. CF	Constr. cu acte (DA/NU)
1868	judet SATU MARE, UAT Culciu, Cod postal 447119			255	E	360/2	-	360/2	CC	255						

2. PROPRIETATEA / POSESIA

Titularul dreptului / posesiei			Data nașterii / CUI	Domiciliu / Sediu	Cota parte	Identif. entitate asociată	Cotă parte teren UI	Mod de dobândire	Act juridic			Observații privitoare la proprietar
Nume / Denumire	Inițiala tatălui	Prenume							Tip act	Nr. act / data	Emitent	
UAT CULCIU			3897041	judet SATU MARE, UAT Culciu, loc. Culciu Mare, Cod Postal 447119	1/1	1868		Lege	act normativ	7/13.03.1996	Parlament	

3. SARCINI / DEZMEMBRĂMINTE

Titular			Data nașterii / CUI	Domiciliu / Sediu	Tipul sarcinii sau al dezmembrămintelor dreptului de proprietate	Cotă parte	Identif. entitate asociată	Act juridic			Valoare ipotecă	Tip monedă
Nume / Denumire	Inițiala tatălui	Prenume						Tip act	Nr. act / data	Emitent		

4. NOTĂRI, PROCESE, INTERDICȚII

Tipul notării	Tip act	Nr. act / data	Emitent	Identificator entitate asociată	Imobil împrejmuit / neîmprejmuit	Imobil contestat / necontestat	Alte observații
					neîmprejmuit		

5. OBSERVAȚII

Copie spre publicare

Pagina nr. 134

Inregistrare sistematica UAT Culciu

Sectorul Cadastral nr. 30

Anul realizării: 2022



REGISTRUL CADASTRAL AL IMOBILELOR

Sector cadastral nr. 30

UAT Culciu

Zonă cooperativizată (Co)

1. DESCRIEREA IMOBILULUI

DATE TEREN										DATE CONSTRUCȚII						
Identificator teren	Adresa imobil	Nr. cadastral	Nr. CF	Suprafața măsurată	Intravilan/ extravilan (I/E)	Nr. top	Nr. tarla	Nr. parcelă	Categorie folosință	Suprafața parcelă	Identif. construcție	Cod grupă destinație	Suprafața construită	Nr. niveluri	Nr. CF	Constr. cu acte (DA/NU)
1869	judet SATU MARE, UAT Culciu, Cod postal 447119	102320	102320	2900	E	359/19	-	359/19	A	2900						

2. PROPRIETATEA / POSESIA

Titularul dreptului / posesiei			Data nașterii / CUI	Domiciliu / Sediul	Cota parte	Identif. entitate asociată	Cotă parte teren UI	Mod de dobândire	Act juridic			Observații privitoare la proprietar
Nume / Denumire	Inițiala tatălui	Prenume							Tip act	Nr. act / data	Emitent	
FEHER		IOAN FRANCISC	03.03.1933	NEIDENTIFICAT	1/1	1869		Lege	act administrativ	31-66957/02. 06.1993	COM JUD PT ST DREPT DE PROP ASUPRA TERENURILOR	

3. SARCINI / DEZMEMBRĂMINTE

Titular			Data nașterii / CUI	Domiciliu / Sediul	Tipul sarcinii sau al dezmembrămintelor dreptului de proprietate	Cotă parte	Identif. entitate asociată	Act juridic			Valoare ipotecă	Tip monedă
Nume / Denumire	Inițiala tatălui	Prenume						Tip act	Nr. act / data	Emitent		

4. NOTĂRI, PROCESE, INTERDICȚII

Tipul notării	Tip act	Nr. act / data	Emitent	Identificator entitate asociată	Imobil împrejmuit / neîmprejmuit	Imobil contestat / necontestat	Alte observații
					neîmprejmuit		

5. OBSERVAȚII

Copie spre publicare

Pagina nr. 135

Inregistrare sistematica UAT Culciu

Sectorul Cadastral nr. 30

Anul realizării: 2022



REGISTRUL CADASTRAL AL IMOBILELOR

UAT Culciu
Zonă cooperativizată (Co)

Sector cadastral nr. 30

1. DESCRIEREA IMOBILULUI

DATE TEREN										DATE CONSTRUCȚII						
Identificator teren	Adresa imobil	Nr. cadastral	Nr. CF	Suprafața măsurată	Intravilan/ extravilan (I/E)	Nr. top	Nr. tarla	Nr. parcelă	Categorie folosință	Suprafața parcelă	Identif. construcție	Cod grupă destinație	Suprafața construită	Nr. niveluri	Nr. CF	Constr. cu acte (DA/NU)
1870	judet SATU MARE, UAT Culciu, Cod postal 447119	102353	102353	1600	E	359/18	-	359/18	A	1600						

2. PROPRIETATEA / POSESIA

Titularul dreptului / posesiei			Data nașterii / CUI	Domiciliu / Sediul	Cota parte	Identif. entitate asociată	Cotă parte teren UI	Mod de dobândire	Act juridic			Observații privitoare la proprietar
Nume / Denumire	Inițiala tatălui	Prenume							Tip act	Nr. act / data	Emitent	
FEHER		FERENCZ-CSABA	01.08.1972	judet SATU MARE, UAT Culciu, loc. Apateu nr. 91, Cod Postal 447116	1/1	1870		Convenție	act notarial	692/17.03.2017	CODREAN Adina Gheorghina	casatorit cu
FEHER		ANAMARIA-MONICA	05.11.1984	NEIDENTIFICAT				Convenție	act notarial	692/17.03.2017	CODREAN Adina Gheorghina	bun comun

3. SARCINI / DEZMEMBRĂMINTE

Titular			Data nașterii / CUI	Domiciliu / Sediul	Tipul sarcinii sau al dezmembrămintelor dreptului de proprietate	Cotă parte	Identif. entitate asociată	Act juridic			Valoare ipotecă	Tip monedă	
Nume / Denumire	Inițiala tatălui	Prenume						Tip act	Nr. act / data	Emitent			

4. NOTĂRI, PROCESE, INTERDICȚII

Tipul notării	Tip act	Nr. act / data	Emitent	Identificator entitate asociată	Imobil împrejmuit / neîmprejmuit	Imobil contestat / necontestat	Alte observații
					neîmprejmuit		

5. OBSERVAȚII

Copie spre publicare

Pagina nr. 136

Inregistrare sistematica UAT Culciu

Sectorul Cadastral nr. 30

Anul realizării: 2022



REGISTRUL CADASTRAL AL IMOBILELOR

Sector cadastral nr. 30

UAT Culciu

Zonă cooperativizată (Co)

1. DESCRIEREA IMOBILULUI

DATE TEREN											DATE CONSTRUCȚII					
Identificator teren	Adresa imobil	Nr. cadastral	Nr. CF	Suprafața măsurată	Intravilan/extravilan (I/E)	Nr. top	Nr. tarla	Nr. parcelă	Categorie folosință	Suprafața parcelă	Identif. construcție	Cod grupă destinație	Suprafața construită	Nr. niveluri	Nr. CF	Constr. cu acte (DA/NU)
1871	judet SATU MARE, UAT Culciu, Cod postal 447119	100822	100822	3300	E	359/17	27	359/17	A	3300						

2. PROPRIETATEA / POSESIA

Titularul dreptului / posesiei			Data nașterii / CUI	Domiciliu / Sediu	Cota parte	Identif. entitate asociată	Cotă parte teren UI	Mod de dobândire	Act juridic			Observații privitoare la proprietar
Nume / Denumire	Inițiala tatălui	Prenume							Tip act	Nr. act / data	Emitent	
FEHER		FERENCZ CSABA	01.08.1972	NEIDENTIFICAT	1/1	1871		Convenție	act notarial	2875/12.09.2012	DRAGOS IOANA	casatorit cu
FEHER		ANAMARIA MONICA	05.11.1984	NEIDENTIFICAT				Convenție	act notarial	2875/12.09.2012	DRAGOS IOANA	bun comun

3. SARCINI / DEZMEMBRĂMINTE

Titular			Data nașterii / CUI	Domiciliu / Sediu	Tipul sarcinii sau al dezmembrămintelor dreptului de proprietate	Cotă parte	Identif. entitate asociată	Act juridic			Valoare ipotecă	Tip monedă
Nume / Denumire	Inițiala tatălui	Prenume						Tip act	Nr. act / data	Emitent		

4. NOTĂRI, PROCESE, INTERDICȚII

Tipul notării	Tip act	Nr. act / data	Emitent	Identificator entitate asociată	Imobil împrejmuit / neimprejmuit	Imobil contestat / necontestat	Alte observații
					neimprejmuit		

5. OBSERVAȚII

Copie spre publicare

Pagina nr. 137

Inregistrare sistematica UAT Culciu

Sectorul Cadastral nr. 30

Anul realizarii: 2022



REGISTRUL CADASTRAL AL IMOBILELOR

ANEXA NR. 2

UAT Culciu
Zonă cooperativizată (Co)

Sector cadastral nr. 30

1. DESCRIEREA IMOBILULUI

DATE TEREN											DATE CONSTRUCȚII					
Identificator teren	Adresa imobil	Nr. cadastral	Nr. CF	Suprafața măsurată	Intravilan/ extravilan (I/E)	Nr. top	Nr. tarla	Nr. parcelă	Categorie folosință	Suprafața parcelă	Identif. construcție	Cod grupă destinație	Suprafața construită	Nr. niveluri	Nr. CF	Constr. cu acte (DA/NU)
1872	judet SATU MARE, UAT Culciu, Cod postal 447119	105295	84 N Apatou (IE 105295)	4800	E	359/16	-	359/16	A	4800						

2. PROPRIETATEA / POSESIA

Titularul dreptului / posesiei			Data nașterii / CUI	Domiciliu / Sediu	Cota parte	Identif. entitate asociată	Cotă parte teren UI	Mod de dobândire	Act juridic			Observații privitoare la proprietar
Nume / Denumire	Inițiala tatălui	Prenume							Tip act	Nr. act / data	Emitent	
FEIER		GYONGYI	06.03.1965	judet SATU MARE, UAT Satu Mare, loc. Satu Mare, str LAZARULUI nr 61, Cod Postal 440084	3/16	1872		Sucesiune	act notarial	155/05.11.2019	Micu Laura Georgeta	
BARTA		ATTILA	04.12.1970	judet SATU MARE, UAT Satu Mare, loc. Satu Mare, str LAZARULUI nr 61, Cod Postal 440084	3/16	1872		Sucesiune	act notarial	155/05.11.2019	Micu Laura Georgeta	
FEIER		GYONGYI	06.03.1965	judet SATU MARE, UAT Satu Mare, loc. Satu Mare, str LAZARULUI nr 61, Cod Postal 440084	5/16	1872		Sucesiune	act notarial	155/05.11.2019	Micu Laura Georgeta	
BARTA		ATTILA	04.12.1970	judet SATU MARE, UAT Satu Mare, loc. Satu Mare, str LAZARULUI nr 61, Cod Postal 440084	5/16	1872		Sucesiune	act notarial	155/05.11.2019	Micu Laura Georgeta	

3. SARCINI / DEZMEMBRĂMINTE

Titular			Data nașterii / CUI	Domiciliu / Sediu	Tipul sarcinii sau al dezmembrămintelor dreptului de proprietate	Cotă parte	Identif. entitate asociată	Act juridic			Valoare ipotecă	Tip monedă
Nume / Denumire	Inițiala tatălui	Prenume						Tip act	Nr. act / data	Emitent		

4. NOTĂRI, PROCESE, INTERDICȚII

Tipul notării	Tip act	Nr. act / data	Emitent	Identificator entitate asociată	Imobil împrejmuit / neimprejmuit	Imobil contestat / necontestat	Alte observații
					neimprejmuit		

Copie spre publicare



Pagina nr. 138
 Registrare sistematica UAT Culciu
 Sectorul Cadastral nr. 30
 Anul realizarii: 2022



REGISTRUL CADASTRAL AL IMOBILELOR

UAT Culciu

Zonă cooperativizată (Co)

Sector cadastral nr. 30

1. DESCRIEREA IMOBILULUI

DATE TEREN											DATE CONSTRUCȚII					
Identificator teren	Adresa imobil	Nr. cadastral	Nr. CF	Suprafața măsurată	Intravilan/ extravilan (I/E)	Nr. top	Nr. tarla	Nr. parcelă	Categorie folosință	Suprafața parcelă	Identif. construcție	Cod grupă destinație	Suprafața construită	Nr. niveluri	Nr. CF	Constr. cu acte (DA/NU)
1873	judet SATU MARE, UAT Culciu, Cod postal 447119	105210	125 Apateu (IE 105210)	2700	E	359/15	-	359/15	A	2700						

2. PROPRIETATEA / POSESIA

Titularul dreptului / posesiei			Data nașterii / CUI	Domiciliu / Sediu	Cota parte	Identif. entitate asociată	Cotă parte teren UI	Mod de dobândire	Act juridic			Observații privitoare la proprietar
Nume / Denumire	Inițiala tatălui	Prenume							Tip act	Nr. act / data	Emitent	
IGAZ		FRANCISC	9999999999999	NEIDENTIFICAT	1/1	1873		Sucesiune	act notarial	2/06.01.2004	Bnp Petruca Ecaterina Susana in D. suc. nr.2/2004	

3. SARCINI / DEZMEMBRĂMINTE

Titular			Data nașterii / CUI	Domiciliu / Sediu	Tipul sarcinii sau al dezmembrămintelor dreptului de proprietate	Cotă parte	Identif. entitate asociată	Act juridic			Valoare ipotecă	Tip monedă
Nume / Denumire	Inițiala tatălui	Prenume						Tip act	Nr. act / data	Emitent		

4. NOTĂRI, PROCESE, INTERDICȚII

Tipul notării	Tip act	Nr. act / data	Emitent	Identificator entitate asociată	Imobil împrejmuit / neîmprejmuit	Imobil contestat / necontestat	Alte observații
					neîmprejmuit		

5. OBSERVAȚII

Copie spre publicare

Pagina nr. 139

Inregistrare sistematica UAT Culciu

Sectorul Cadastral nr. 30

Anul realizarii: 2022



REGISTRUL CADASTRAL AL IMOBILELOR

UAT Culciu
Zonă cooperativizată (Co)

Sector cadastral nr. 30

1. DESCRIEREA IMOBILULUI

DATE TEREN										DATE CONSTRUCȚII						
Identificator teren	Adresa imobil	Nr. cadastral	Nr. CF	Suprafața măsurată	Intravilan/ extravilan (I/E)	Nr. top	Nr. tarta	Nr. parcelă	Categorie folosință	Suprafața parcelă	Identif. construcție	Cod grupă destinație	Suprafața construită	Nr. niveluri	Nr. CF	Constr. cu acte (DA/NU)
1874	judet SATU MARE, UAT Culciu, Cod postal 447119	103886	5 N Apateu (IE 103886)	2700	E	359/14	-	359/14	A	2700						

2. PROPRIETATEA / POSESIA

Titularul dreptului / posesiei			Data nașterii / CUI	Domiciliu / Sediul	Cota parte	Identif. entitate asociată	Cotă parte teren UI	Mod de dobândire	Act juridic			Observații privitoare la proprietar
Nume / Denumire	Inițiala tatălui	Prenume							Tip act	Nr. act / data	Emitent	
FEHER		FERENCZ-CSABA	01.08.1972	judet SATU MARE, UAT Culciu, loc. Apateu nr. 91, Cod Postal 447116	1/1	1874		Conventie	act notarial	1730/29.05.2019	CODREAN Adina Gheorghina	casatorit cu
FEHER		ANAMARIA-MONICA	05.11.1984	NEIDENTIFICAT				Conventie	act notarial	1730/29.05.2019	CODREAN Adina Gheorghina	bun comun

3. SARCINI / DEZMEMBRĂMINTE

Titular			Data nașterii / CUI	Domiciliu / Sediul	Tipul sarcinii sau al dezmembrămintelor dreptului de proprietate	Cotă parte	Identif. entitate asociată	Act juridic			Valoare ipotecă	Tip monedă
Nume / Denumire	Inițiala tatălui	Prenume						Tip act	Nr. act / data	Emitent		

4. NOTĂRI, PROCESE, INTERDICȚII

Tipul notării	Tip act	Nr. act / data	Emitent	Identificator entitate asociată	Imobil împrejmuit / neîmprejmuit	Imobil contestat / necontestat	Alte observații
					neîmprejmuit		

5. OBSERVAȚII

Copie spre publicare

Pagina nr. 140

Inregistrare sistematică UAT Culciu

Sectorul Cadastral nr. 30

Anul realizării: 2022



REGISTRUL CADASTRAL AL IMOBILELOR

Sector cadastral nr. 30

UAT Culciu

Zonă cooperativizată (Co)

1. DESCRIEREA IMOBILULUI

DATE TEREN											DATE CONSTRUCȚII					
Identificator teren	Adresa imobil	Nr. cadastral	Nr. CF	Suprafața măsurată	Intravilan/ extravilan (I/E)	Nr. top	Nr. tarta	Nr. parcelă	Categorie folosință	Suprafața parcelă	Identif. construcție	Cod grupă destinație	Suprafața construită	Nr. niveluri	Nr. CF	Constr. cu acte (DA/NU)
1875	judet SATU MARE, UAT Culciu, Cod postal 447119	107013	147 N Apateu (IE 107013)	4600	E	359/13	-	359/13	A	4600						

2. PROPRIETATEA / POSESIA

Titularul dreptului / posesiei			Data nașterii / CUI	Domiciliu / Sediu	Cota parte	Identif. entitate asociată	Cotă parte teren UI	Mod de dobândire	Act juridic			Observații privitoare la proprietar
Nume / Denumire	Inițiala tatălui	Prenume							Tip act	Nr. act / data	Emitent	
IGAZ		ATTILA ZOLTAN	9999999999999	NEIDENTIFICAT	1/1	1875		Conventie	act notarial	6272/13.12.2004	NP Donca Rodica	casatorit cu
IGAZ		ERIKA	9999999999999	NEIDENTIFICAT				Conventie	act notarial	6272/13.12.2004	NP Donca Rodica	

3. SARCINI / DEZMEMBRĂMINTE

Titular			Data nașterii / CUI	Domiciliu / Sediu	Tipul sarcinii sau al dezmembrămintelor dreptului de proprietate	Cotă parte	Identif. entitate asociată	Act juridic			Valoare ipotecă	Tip monedă
Nume / Denumire	Inițiala tatălui	Prenume						Tip act	Nr. act / data	Emitent		
TRUE		GAVRIL ARPAD	9999999999999	NEIDENTIFICAT	UZUFRACT VIAGER	1/1	1875	act notarial	6272/13/12/2004	NP Donca Rodica		

4. NOTĂRI, PROCESE, INTERDICȚII

Tipul notării	Tip act	Nr. act / data	Emitent	Identificator entitate asociată	Imobil împrejmuit / neîmprejmuit	Imobil contestat / necontestat	Alte observații
					neîmprejmuit		

5. OBSERVAȚII

Copie spre publicare



Pagina nr. 141
Inregistrare sistematica UAT Culciu
Sectorul Cadastral nr. 30
Anul realizarii: 2022



REGISTRUL CADASTRAL AL IMOBILELOR

UAT Culciu

Zonă cooperativizată (Co)

Sector cadastral nr. 30

1. DESCRIEREA IMOBILULUI

DATE TEREN										DATE CONSTRUCȚII						
Identificator teren	Adresa imobil	Nr. cadastral	Nr. CF	Suprafața măsurată	Intravilan/ extravilan (I/E)	Nr. top	Nr. tarla	Nr. parcelă	Categorie folosință	Suprafața parcelă	Identif. construcție	Cod grupă destinație	Suprafața construită	Nr. niveluri	Nr. CF	Constr. cu acte (DA/NU)
1876	judet SATU MARE, UAT Culciu, Cod postal 447119	106384	51 N Apateu (IE 106384)	4400	E	359/12	-	359/12	A	4400						

2. PROPRIETATEA / POSESIA

Titularul dreptului / posesiei			Data nașterii / CUI	Domiciliu / Sediul	Cota parte	Identif. entitate asociată	Cotă parte teren UI	Mod de dobândire	Act juridic			Observații privitoare la proprietar
Nume / Denumire	Inițiala tatălui	Prenume							Tip act	Nr. act / data	Emitent	
BARTA		ATTILA	99999999999999	NEIDENTIFICAT	1/1	1876		Convenție	act notarial	4312/25.08.2000	NP Petruca Ecaterina Susana	

3. SARCINI / DEZMEMBRĂMINTE

Titular			Data nașterii / CUI	Domiciliu / Sediul	Tipul sarcinii sau al dezmembrămintelor dreptului de proprietate	Cotă parte	Identif. entitate asociată	Act juridic			Valoare ipotecă	Tip monedă
Nume / Denumire	Inițiala tatălui	Prenume						Tip act	Nr. act / data	Emitent		

4. NOTĂRI, PROCESE, INTERDICȚII

Tipul notării	Tip act	Nr. act / data	Emitent	Identificator entitate asociată	Imobil împrejmuit / neîmprejmuit	Imobil contestat / necontestat	Alte observații
					neîmprejmuit		

5. OBSERVAȚII

Copie spre publicare

Pagina nr. 142

Inregistrare sistematică UAT Culciu

Sectorul Cadastral nr. 30

Anul realizării: 2022



REGISTRUL CADASTRAL AL IMOBILELOR

Sector cadastral nr. 30

UAT Culciu

Zonă cooperativizată (Co)

1. DESCRIEREA IMOBILULUI

DATE TEREN										DATE CONSTRUCȚII						
Identificator teren	Adresa imobil	Nr. cadastral	Nr. CF	Suprafața măsurată	Intravilan/ extravilan (I/E)	Nr. top	Nr. tarta	Nr. parcelă	Categorie folosință	Suprafața parcelă	Identif. construcție	Cod grupă destinație	Suprafața construită	Nr. niveluri	Nr. CF	Constr. cu acte (DA/NU)
1877	judet SATU MARE, UAT Culciu, Cod postal 447119	101139	175 N Apateu (IE 101139)	4400	E	359/11	-	359/11	A	4400						

2. PROPRIETATEA / POSESIA

Titularul dreptului / posesiei			Data nașterii / CUI	Domiciliu / Sediu	Cota parte	Identif. entitate asociată	Cotă parte teren UI	Mod de dobândire	Act juridic			Observații privitoare la proprietar
Nume / Denumire	Inițiala tatălui	Prenume							Tip act	Nr. act / data	Emitent	
KOVACS		ECATERINA	25.11.1951	NEIDENTIFICAT	1/2	1877		Succesiune	act notarial	82/11.06.2013	Ressler Petra Felicia	
CSAKI		LUDOVIC	04.05.1953	NEIDENTIFICAT	1/2	1877		Succesiune	act notarial	82/11.06.2013	Ressler Petra Felicia	

3. SARCINI / DEZMEMBRĂMINTE

Titular			Data nașterii / CUI	Domiciliu / Sediu	Tipul sarcinii sau al dezmembrămintelor dreptului de proprietate	Cotă parte	Identif. entitate asociată	Act juridic			Valoare ipotecă	Tip monedă
Nume / Denumire	Inițiala tatălui	Prenume						Tip act	Nr. act / data	Emitent		

4. NOTĂRI, PROCESE, INTERDICȚII

Tipul notării	Tip act	Nr. act / data	Emitent	Identificator entitate asociată	Imobil împrejmuit / neimprejmuit	Imobil contestat / necontestat	Alte observații
					neimprejmuit		

5. OBSERVAȚII

Copie spre publicare

Pagina nr. 143

Inregistrare sistematică UAT Culciu

Sectorul Cadastral nr. 30

Anul realizării: 2022



REGISTRUL CADASTRAL AL IMOBILELOR

Sector cadastral nr. 30

UAT Culciu
Zonă cooperativizată (Co)

1. DESCRIEREA IMOBILULUI

DATE TEREN										DATE CONSTRUCȚII						
Identificator teren	Adresa imobil	Nr. cadastral	Nr. CF	Suprafața măsurată	Intravilan/extravilan (I/E)	Nr. top	Nr. tarla	Nr. parcelă	Categorie folosință	Suprafața parcelă	Identif. construcție	Cod grupă destinație	Suprafața construită	Nr. niveluri	Nr. CF	Constr. cu acte (DA/NU)
1878	judet SATU MARE, UAT Culciu, Cod postal 447119			1000	E	359/10	-	359/10	A	1000						

2. PROPRIETATEA / POSESIA

Titularul dreptului / posesiei			Data nașterii / CUI	Domiciliu / Sediu	Cota parte	Identif. entitate asociată	Cotă parte teren UI	Mod de dobândire	Act juridic			Observații privitoare la proprietar
Nume / Denumire	Inițiala tatălui	Prenume							Tip act	Nr. act / data	Emitent	
FODOR	M	IOAN	999999999999999999	neidentificat	1/1	1878		Lege	act administrativ	31-66865/10.03.1993	Com Jud Stab Dr Prop Terenurilor	

3. SARCINI / DEZMEMBRĂMINTE

Titular			Data nașterii / CUI	Domiciliu / Sediu	Tipul sarcinii sau al dezmembrămintelor dreptului de proprietate	Cotă parte	Identif. entitate asociată	Act juridic			Valoare ipotecă	Tip monedă
Nume / Denumire	Inițiala tatălui	Prenume						Tip act	Nr. act / data	Emitent		

4. NOTĂRI, PROCESE, INTERDICȚII

Tipul notării	Tip act	Nr. act / data	Emitent	Identificator entitate asociată	Imobil împrejmuit / neîmprejmuit	Imobil contestat / necontestat	Alte observații
					neîmprejmuit		

5. OBSERVAȚII

Copie spre publicare

Pagina nr. 144
Inregistrare sistematică UAT Culciu
Sectorul Cadastral nr. 30
Anul realizării: 2022

REGISTRUL CADASTRAL AL IMOBILELOR

Sector cadastral nr. 30

UAT Culciu

Zonă cooperativizată (Co)

1. DESCRIEREA IMOBILULUI

DATE TEREN											DATE CONSTRUCȚII					
Identificator teren	Adresa imobil	Nr. cadastral	Nr. CF	Suprafața măsurată	Intravilan/ extravilan (I/E)	Nr. top	Nr. tarla	Nr. parcelă	Categorie folosință	Suprafața parcelă	Identif. construcție	Cod grupă destinație	Suprafața construită	Nr. niveluri	Nr. CF	Constr. cu acte (DA/NU)
1879	judet SATU MARE, UAT Culciu, Cod postal 447119	101696	63 N Apateu (IE 101696)	1700	E	359/9	-	359/9	A	1700						

2. PROPRIETATEA / POESIA

Titularul dreptului / posesiei			Data nașterii / CUI	Domiciliu / Sedi	Cota parte	Identif. entitate asociată	Cotă parte teren UI	Mod de dobândire	Act juridic			Observații privitoare la proprietar
Nume / Denumire	Inițiala tatălui	Prenume							Tip act	Nr. act / data	Emitent	
PINTEA		V MARIA	9999999999999	NEIDENTIFICAT	1/3	1879		Succesiune	act notarial	87/2002/03.04.2002	Ileana Botea	
CONTRAS		I VASILE	9999999999999	NEIDENTIFICAT	1/3	1879		Succesiune	act notarial	87/2002/03.04.2002	Ileana Botea	
CONTRAS		GHEORGHE	9999999999999	NEIDENTIFICAT	1/3	1879		Succesiune	act notarial	87/2002/03.04.2021	Ileana Botea	

3. SARCINI / DEZMEMBRĂMINTE

Titular			Data nașterii / CUI	Domiciliu / Sedi	Tipul sarcinii sau al dezmembrămintelor dreptului de proprietate	Cotă parte	Identif. entitate asociată	Act juridic			Valoare ipotecă	Tip monedă
Nume / Denumire	Inițiala tatălui	Prenume						Tip act	Nr. act / data	Emitent		

4. NOTĂRI, PROCESE, INTERDICȚII

Tipul notării	Tip act	Nr. act / data	Emitent	Identificator entitate asociată	Imobil împrejmuit / neimprejmuit	Imobil contestat / necontestat	Alte observații
se noteaza existenta Sentintei Civile 3736/2020 din 27.11.2020 pronuntata de Judecatoria Satu Mare in dosar nr.5890/296/2017, ramasa definitiva la data de 27.07.2021 prin neapelare	hotarare judecatoreasca	3736/2020/27.11.2020	JUDECATORIA SATU MARE IN D 5890/296/2017	1879	neimprejmuit		

5. OBSERVAȚII

Copie spre publicare



Pagina nr. 145
Inregistrare sistematica UAT Culciu
Sectorul Cadastral nr. 30
Anul realizarii: 2022



REGISTRUL CADASTRAL AL IMOBILELOR

UAT Culciu

Zonă cooperativizată (Co)

Sector cadastral nr. 30

1. DESCRIEREA IMOBILULUI

DATE TEREN											DATE CONSTRUCȚII					
Identificator teren	Adresa imobil	Nr. cadastral	Nr. CF	Suprafața măsurată	Intravilan/extravilan (I/E)	Nr. top	Nr. tarța	Nr. parcelă	Categorie folosință	Suprafața parcelă	Identif. construcție	Cod grupă destinație	Suprafața construită	Nr. niveluri	Nr. CF	Constr. cu acte (DA/NU)
1880	judet SATU MARE, UAT Culciu, Cod postal 447119	102301	102301	1700	E	359/8	-	359/8	A	1700						

2. PROPRIETATEA / POSESIA

Titularul dreptului / posesiei			Data nașterii / CUI	Domiciliu / Sediul	Cota parte	Identif. entitate asociată	Cotă parte teren UI	Mod de dobândire	Act juridic			Observații privitoare la proprietar
Nume / Denumire	Inițiala tatălui	Prenume							Tip act	Nr. act / data	Emitent	
FEHER		FERENCZ-CSABA	01.08.1972	judet SATU MARE, UAT Culciu, loc. Apateu nr. 91, Cod Postal 447116	1/1	1880		Conventie	act notarial	1429/22.05.2017	CODREAN Adina Gheorghina	casatorit cu
FEHER		ANAMARIA-MONICA	05.11.1984	NEIDENTIFICAT				Conventie	act notarial	1429/22.05.2017	CODREAN Adina Gheorghina	bun comun

3. SARCINI / DEZMEMBRĂMINTE

Titular			Data nașterii / CUI	Domiciliu / Sediul	Tipul sarcinii sau al dezmembrămintelor dreptului de proprietate	Cotă parte	Identif. entitate asociată	Act juridic			Valoare ipotecă	Tip monedă
Nume / Denumire	Inițiala tatălui	Prenume						Tip act	Nr. act / data	Emitent		

4. NOTĂRI, PROCESE, INTERDICȚII

Tipul notării	Tip act	Nr. act / data	Emitent	Identificator entitate asociată	Imobil împrejmuit / neimprejmuit	Imobil contestat / necontestat	Alte observații
					neimprejmuit		

5. OBSERVAȚII

Copie spre publicare

Pagina nr. 146

Inregistrare sistematica UAT Culciu

Sectorul Cadastral nr. 30

Anul realizării: 2022



REGISTRUL CADASTRAL AL IMOBILELOR

Sector cadastral nr. 30

UAT Culciu

Zonă cooperativizată (Co)

1. DESCRIEREA IMOBILULUI

DATE TEREN											DATE CONSTRUCȚII					
Identificator teren	Adresa imobil	Nr. cadastral	Nr. CF	Suprafața măsurată	Intravilan/ extravilan (I/E)	Nr. top	Nr. tarla	Nr. parcelă	Categorie folosință	Suprafața parcelă	Identif. construcție	Cod grupă destinație	Suprafața construită	Nr. niveluri	Nr. CF	Constr. cu acte (DA/NU)
1881	judet SATU MARE, UAT Culciu, Cod postal 447119	104637	138 N Apateu (IE 104637)	2900	E	359/7	-	359/7	A	2900						

2. PROPRIETATEA / POSESIA

Titularul dreptului / posesiei			Data nașterii / CUI	Domiciliu / Sediu	Cota parte	Identif. entitate asociată	Cotă parte teren UI	Mod de dobândire	Act juridic			Observații privitoare la proprietar
Nume / Denumire	Inițiala tatălui	Prenume							Tip act	Nr. act / data	Emitent	
MAGYAR	E	ALBERT	9999999999999	NEIDENTIFICAT	1/1	1881		Lege	act administrativ	31-66929/02.04.1993	COM JUD PT ST DREPT DE PROP ASUPRA TERENURILOR	

3. SARCINI / DEZMEMBRĂMINTE

Titular			Data nașterii / CUI	Domiciliu / Sediu	Tipul sarcinii sau al dezmembrămintelor dreptului de proprietate	Cotă parte	Identif. entitate asociată	Act juridic			Valoare ipotecă	Tip monedă
Nume / Denumire	Inițiala tatălui	Prenume						Tip act	Nr. act / data	Emitent		

4. NOTĂRI, PROCESE, INTERDICȚII

Tipul notării	Tip act	Nr. act / data	Emitent	Identificator entitate asociată	Imobil împrejmuit / neîmprejmuit	Imobil contestat / necontestat	Alte observații
					neîmprejmuit		

5. OBSERVAȚII

Copie spre publicare

Pagina nr. 147

Inregistrare sistematica UAT Culciu

Sectorul Cadastral nr. 30

Anul realizării: 2022



G. H. H.

REGISTRUL CADASTRAL AL IMOBILELOR

Sector cadastral nr. 30

UAT Culciu

Zonă cooperativizată (Co)

1. DESCRIEREA IMOBILULUI

DATE TEREN											DATE CONSTRUCȚII					
Identificator teren	Adresa imobil	Nr. cadastral	Nr. CF	Suprafața măsurată	Intravilan/ extravilan (I/E)	Nr. top	Nr. tarla	Nr. parcelă	Categorie folosință	Suprafața parcelă	Identif. construcție	Cod grupă destinație	Suprafața construită	Nr. niveluri	Nr. CF	Constr. cu acte (DA/NU)
1882	judet SATU MARE, UAT Culciu, Cod postal 447119	105207	125 N Apateu (IE 105207)	1200	E	359/6	-	359/6	A	1200						

2. PROPRIETATEA / POSESIA

Titularul dreptului / posesiei			Data nașterii / CUI	Domiciliu / Sediu	Cota parte	Identif. entitate asociată	Cotă parte teren UI	Mod de dobândire	Act juridic			Observații privitoare la proprietar
Nume / Denumire	Inițiala tatălui	Prenume							Tip act	Nr. act / data	Emitent	
IGAZ		FRANCISC	9999999999999999	NEIDENTIFICAT	1/1	1882		Sucesiune	act notarial	2/06.01.2004	Bnp Petruca Ecaterina Susana in D. suc. nr.2/2004	

3. SARCINI / DEZMEMBRĂMINTE

Titular			Data nașterii / CUI	Domiciliu / Sediu	Tipul sarcinii sau al dezmembrămintelor dreptului de proprietate	Cotă parte	Identif. entitate asociată	Act juridic			Valoare ipotecă	Tip monedă
Nume / Denumire	Inițiala tatălui	Prenume						Tip act	Nr. act / data	Emitent		

4. NOTĂRI, PROCESE, INTERDICȚII

Tipul notării	Tip act	Nr. act / data	Emitent	Identificator entitate asociată	Imobil împrejmuit / neîmprejmuit	Imobil contestat / necontestat	Alte observații
					neîmprejmuit		

5. OBSERVAȚII

Copie spre publicare

Pagina nr. 148

Inregistrare sistematica UAT Culciu

Sectorul Cadastral nr. 30

Anul realizarii: 2022



REGISTRUL CADASTRAL AL IMOBILELOR

Sector cadastral nr. 30

UAT Culciu

Zonă cooperativizată (Co)

1. DESCRIEREA IMOBILULUI

DATE TEREN										DATE CONSTRUCȚII						
Identificator teren	Adresa imobil	Nr. cadastral	Nr. CF	Suprafața măsurată	Intravilan/extravilan (I/E)	Nr. top	Nr. tarla	Nr. parcelă	Categorie folosință	Suprafața parcelă	Identif. construcție	Cod grupă destinație	Suprafața construită	Nr. niveluri	Nr. CF	Constr. cu acte (DA/NU)
1883	judet SATU MARE, UAT Culciu, Cod postal 447119	101615	86 N Apateu (IE 101615)	1600	E	359/5	-	359/5	A	1600						

2. PROPRIETATEA / POSESIA

Titularul dreptului / posesiei			Data nașterii / CUI	Domiciliu / Sediu	Cota parte	Identif. entitate asociată	Cotă parte teren UI	Mod de dobândire	Act juridic			Observații privitoare la proprietar
Nume / Denumire	Inițiala tatălui	Prenume							Tip act	Nr. act / data	Emitent	
LEITNER		ELISABETA	14.06.1966	NEIDENTIFICAT	3/4	1883		Succesiune	act notarial	21/20.03.2015	Hetei Adina Gheorghina	
LEITNER		ELISABETA	14.06.1966	NEIDENTIFICAT	1/4	1883		Conventie	act notarial	2375/16.09.2015	Hetei Adina Gheorghina	

3. SARCINI / DEZMEMBRĂMINTE

Titular			Data nașterii / CUI	Domiciliu / Sediu	Tipul sarcinii sau al dezmembrămintelor dreptului de proprietate	Cotă parte	Identif. entitate asociată	Act juridic			Valoare ipotecă	Tip monedă
Nume / Denumire	Inițiala tatălui	Prenume						Tip act	Nr. act / data	Emitent		

4. NOTĂRI, PROCESE, INTERDICȚII

Tipul notării	Tip act	Nr. act / data	Emitent	Identificator entitate asociată	Imobil împrejmuit / neîmprejmuit	Imobil contestat / necontestat	Alte observații
					neîmprejmuit		

5. OBSERVAȚII

Copie spre publicare

Pagina nr. 149

Inregistrare sistematica UAT Culciu

Sectorul Cadastral nr. 30

Anul realizării: 2022



REGISTRUL CADASTRAL AL IMOBILELOR

UAT Culciu

Zonă cooperativizată (Co)

Sector cadastral nr. 30

1. DESCRIEREA IMOBILULUI

DATE TEREN										DATE CONSTRUCȚII						
Identificator teren	Adresa imobil	Nr. cadastral	Nr. CF	Suprafața măsurată	Intravilan/ extravilan (I/E)	Nr. top	Nr. tarța	Nr. parcelă	Categorie folosință	Suprafața parcelă	Identif. construcție	Cod grupă destinație	Suprafața construită	Nr. niveluri	Nr. CF	Constr. cu acte (DA/NU)
1884	judet SATU MARE, UAT Culciu, Cod postal 447119	102914	102914	2000	E	359/4	-	359/4	A	2000						

2. PROPRIETATEA / POSESIA

Titularul dreptului / posesiei			Data nașterii / CUI	Domiciliu / Sediul	Cota parte	Identif. entitate asociată	Cotă parte teren UI	Mod de dobândire	Act juridic			Observații privitoare la proprietar
Nume / Denumire	Inițiala tatălui	Prenume							Tip act	Nr. act / data	Emitent	
TALPOS		NICOLAE	01.07.1960	NEIDENTIFICAT	1/1	1884		Convenție	act notarial	1393/18.10.2018	Stoica Florentina Diana	bun propriu

3. SARCINI / DEZMEMBRĂMINTE

Titular			Data nașterii / CUI	Domiciliu / Sediul	Tipul sarcinii sau al dezmembrămintelor dreptului de proprietate	Cotă parte	Identif. entitate asociată	Act juridic			Valoare ipotecă	Tip monedă
Nume / Denumire	Inițiala tatălui	Prenume						Tip act	Nr. act / data	Emitent		

4. NOTĂRI, PROCESE, INTERDICȚII

Tipul notării	Tip act	Nr. act / data	Emitent	Identificator entitate asociată	Imobil împrejmuit / neimprejmuit	Imobil contestat / necontestat	Alte observații
					neimprejmuit		

5. OBSERVAȚII

Copie spre publicare

Pagina nr. 150

Inregistrare sistematica UAT Culciu

Sectorul Cadastral nr. 30

Anul realizării: 2022



G. Falu

REGISTRUL CADASTRAL AL IMOBILELOR

Sector cadastral nr. 30

UAT Culciu

Zonă cooperativizată (Co)

1. DESCRIEREA IMOBILULUI

DATE TEREN										DATE CONSTRUCȚII						
Identificator teren	Adresa imobil	Nr. cadastral	Nr. CF	Suprafața măsurată	Intravilan/extravilan (I/E)	Nr. top	Nr. tarla	Nr. parcelă	Categorie folosință	Suprafața parcelă	Identif. construcție	Cod grupă destinație	Suprafața construită	Nr. niveluri	Nr. CF	Constr. cu acte (DA/NU)
1885	judet SATU MARE, UAT Culciu, Cod postal 447119	105205	125 N Apateu (IE 105205)	1900	E	359/3	-	359/3	A	1900						

2. PROPRIETATEA / POSESIA

Titularul dreptului / posesiei			Data nașterii / CUI	Domiciliu / Sediu	Cota parte	Identif. entitate asociată	Cotă parte teren UI	Mod de dobândire	Act juridic			Observații privitoare la proprietar
Nume / Denumire	Inițiala tatălui	Prenume							Tip act	Nr. act / data	Emitent	
IGAZ		FRANCISC	999999999999999	NEIDENTIFICAT	1/1	1885		Sucesiune	act notarial	2/06.01.2004	Bnp Petruca Ecaterina Susana in D. suc. nr.2/2004	

3. SARCINI / DEZMEMBRĂMINTE

Titular			Data nașterii / CUI	Domiciliu / Sediu	Tipul sarcinii sau al dezmembrămintelor dreptului de proprietate	Cotă parte	Identif. entitate asociată	Act juridic			Valoare ipotecă	Tip monedă
Nume / Denumire	Inițiala tatălui	Prenume						Tip act	Nr. act / data	Emitent		

4. NOTĂRI, PROCESE, INTERDICȚII

Tipul notării	Tip act	Nr. act / data	Emitent	Identificator entitate asociată	Imobil împrejmuit / neîmprejmuit	Imobil contestat / necontestat	Alte observații
					neîmprejmuit		

5. OBSERVAȚII

Copie spre publicare

Pagina nr. 151

Inregistrare sistematica UAT Culciu

Sectorul Cadastral nr. 30

Anul realizării: 2022



REGISTRUL CADASTRAL AL IMOBILELOR

Sector cadastral nr. 30

UAT Culciu

Zonă cooperativizată (Co)

1. DESCRIEREA IMOBILULUI

DATE TEREN										DATE CONSTRUCȚII						
Identificator teren	Adresa imobil	Nr. cadastral	Nr. CF	Suprafața măsurată	Intravilan/ extravilan (I/E)	Nr. top	Nr. tarta	Nr. parcelă	Categorie folosință	Suprafața parcelă	Identif. construcție	Cod grupă destinație	Suprafața construită	Nr. niveluri	Nr. CF	Constr. cu acte (DA/NU)
1886	judet SATU MARE, UAT Culciu, Cod postal 447119	102216	649 N Culciu (IE 102216)	900	E	359/2	-	359/2	A	900						

2. PROPRIETATEA / POSESIA

Titularul dreptului / posesiei			Data nașterii / CUI	Domiciliu / Sediul	Cota parte	Identif. entitate asociată	Cotă parte teren UI	Mod de dobândire	Act juridic			Observații privitoare la proprietar
Nume / Denumire	Inițiala tatălui	Prenume							Tip act	Nr. act / data	Emitent	
POP	I	OCTAVIAN	04.09.1977	judet SATU MARE, UAT Culciu, loc. Apateu nr. 86, Cod Postal 447116	1/1	1886		Conventie	act notarial	2243/02.07.2021	CODREAN Adina Gheorghina	necasatorit, bun propriu

3. SARCINI / DEZMEMBRĂMINTE

Titular			Data nașterii / CUI	Domiciliu / Sediul	Tipul sarcinii sau al dezmembrămintelor dreptului de proprietate	Cotă parte	Identif. entitate asociată	Act juridic			Valoare ipotecă	Tip monedă
Nume / Denumire	Inițiala tatălui	Prenume						Tip act	Nr. act / data	Emitent		

4. NOTĂRI, PROCESE, INTERDICȚII

Tipul notării	Tip act	Nr. act / data	Emitent	Identificator entitate asociată	Imobil împrejmuit / neîmprejmuit	Imobil contestat / necontestat	Alte observații
					neîmprejmuit		

5. OBSERVAȚII

Copie spre publicare

Pagina nr. 152

Inregistrare sistematica UAT Culciu

Sectorul Cadastral nr. 30

Anul realizării: 2022



REGISTRUL CADASTRAL AL IMOBILELOR

UAT Culciu

Zonă cooperativizată (Co)

Sector cadastral nr. 30

1. DESCRIEREA IMOBILULUI

DATE TEREN										DATE CONSTRUCȚII						
Identificator teren	Adresa imobil	Nr. cadastral	Nr. CF	Suprafața măsurată	Intravilan/ extravilan (I/E)	Nr. top	Nr. tarța	Nr. parcelă	Categorie folosință	Suprafața parcelă	Identif. construcție	Cod grupă destinație	Suprafața construită	Nr. niveluri	Nr. CF	Constr. cu acte (DA/NU)
1887	judet SATU MARE, UAT Culciu, Cod postal 447119			600	E	359/1b	-	359/1b	A	600						

2. PROPRIETATEA / POSESIA

Titularul dreptului / posesiei			Data nașterii / CUI	Domiciliu / Sediul	Cota parte	Identif. entitate asociată	Cotă parte teren UI	Mod de dobândire	Act juridic			Observații privitoare la proprietar
Nume / Denumire	Inițiala tatălui	Prenume							Tip act	Nr. act / data	Emitent	
GERGELY	I	IOAN	999999999999999	neidentificat	1/1	1887		Lege	act administrativ	31-66922/02.04.1993	COM JUD PT ST DREPT DE PROP ASUPRA TERENURILOR	

3. SARCINI / DEZMEMBRĂMINTE

Titular			Data nașterii / CUI	Domiciliu / Sediul	Tipul sarcinii sau al dezmembrămintelor dreptului de proprietate	Cotă parte	Identif. entitate asociată	Act juridic			Valoare ipotecă	Tip monedă
Nume / Denumire	Inițiala tatălui	Prenume						Tip act	Nr. act / data	Emitent		

4. NOTĂRI, PROCESE, INTERDICȚII

Tipul notării	Tip act	Nr. act / data	Emitent	Identificator entitate asociată	Imobil împrejmuit / neimprejmuit	Imobil contestat / necontestat	Alte observații
					neimprejmuit		

5. OBSERVAȚII

Copie spre publicare

Pagina nr. 153

Inregistrare sistematica UAT Culciu

Sectorul Cadastral nr. 30

Anul realizării: 2022



Handwritten signature

REGISTRUL CADASTRAL AL IMOBILELOR

Sector cadastral nr. 30

UAT Culciu

Zonă cooperativizată (Co)

1. DESCRIEREA IMOBILULUI

DATE TEREN										DATE CONSTRUCȚII						
Identificator teren	Adresa imobil	Nr. cadastral	Nr. CF	Suprafața măsurată	Intravilan/ extravilan (I/E)	Nr. top	Nr. tarța	Nr. parcelă	Categorie folosință	Suprafața parcelă	Identif. construcție	Cod grupă destinație	Suprafața construită	Nr. niveluri	Nr. CF	Constr. cu acte (DA/NU)
1888	judet SATU MARE, UAT Culciu, Cod postal 447119			600	E	359/1a	-	359/1a	A	600						

2. PROPRIETATEA / POSESIA

Titularul dreptului / posesiei			Data nașterii / CUI	Domiciliu / Sediu	Cota parte	Identif. entitate asociată	Cotă parte teren UI	Mod de dobândire	Act juridic			Observații privitoare la proprietar
Nume / Denumire	Inițiala tatălui	Prenume							Tip act	Nr. act / data	Emitent	
MEDGYESI	J	ELISABETA	99999999999999	neidentificat	1/1	1888		Lege	act administrativ	31-66879/10.03.1993	Com Jud Stab Dr Prop Terenurilor	

3. SARCINI / DEZMEMBRĂMINTE

Titular			Data nașterii / CUI	Domiciliu / Sediu	Tipul sarcinii sau al dezmembrămintelor dreptului de proprietate	Cotă parte	Identif. entitate asociată	Act juridic			Valoare ipotecă	Tip monedă
Nume / Denumire	Inițiala tatălui	Prenume						Tip act	Nr. act / data	Emitent		

4. NOTĂRI, PROCESE, INTERDICȚII

Tipul notării	Tip act	Nr. act / data	Emitent	Identificator entitate asociată	Imobil împrejmuit / neîmprejmuit	Imobil contestat / necontestat	Alte observații
					neîmprejmuit		

5. OBSERVAȚII

Copie spre publicare

Pagina nr. 154

Inregistrare sistematică UAT Culciu

Sectorul Cadastral nr. 30

Anul realizării: 2022



REGISTRUL CADASTRAL AL IMOBILELOR

UAT Culciu
Zonă cooperativizată (Co)

Sector cadastral nr. 30

1. DESCRIEREA IMOBILULUI

DATE TEREN										DATE CONSTRUCȚII						
Identificator teren	Adresa imobil	Nr. cadastral	Nr. CF	Suprafața măsurată	Intravilan/ extravilan (I/E)	Nr. top	Nr. tarla	Nr. parcelă	Categorie folosință	Suprafața parcelă	Identif. construcție	Cod grupă destinație	Suprafața construită	Nr. niveluri	Nr. CF	Constr. cu acte (DA/NU)
1889	judet SATU MARE, UAT Culciu, Cod postal 447119			5916	E	343	-	343	CC	5916						

2. PROPRIETATEA / POSESIA

Titularul dreptului / posesiei			Data nașterii / CUI	Domiciliu / Sediu	Cota parte	Identif. entitate asociată	Cotă parte teren UI	Mod de dobândire	Act juridic			Observații privitoare la proprietar
Nume / Denumire	Inițiala tatălui	Prenume							Tip act	Nr. act / data	Emitent	
STATUL ROMAN			999999999999999	judet SATU MARE, UAT Culciu, loc. Culciu Mare, Cod Postal 447119	1/1	1889		Lege	act normativ	1705/21.12.2006	Guvernul Romaniei	
AGENCIA NATIONALA DE IMBUNATATIRI FUNCiare - FILIALA			29491828	judet SATU MARE, UAT Satu Mare, loc. Satu Mare, str Decebal nr 4, Cod Postal 440006	1/1	1889		Lege	act normativ	1705/29.11.2006	Guvernul Romaniei	

3. SARCINI / DEZMEMBRĂMINTE

Titular			Data nașterii / CUI	Domiciliu / Sediu	Tipul sarcinii sau al dezmembrămintelor dreptului de proprietate	Cotă parte	Identif. entitate asociată	Act juridic			Valoare ipotecă	Tip monedă
Nume / Denumire	Inițiala tatălui	Prenume						Tip act	Nr. act / data	Emitent		

4. NOTĂRI, PROCESE, INTERDICȚII

Tipul notării	Tip act	Nr. act / data	Emitent	Identificator entitate asociată	Imobil împrejmuit / neimprejmuit	Imobil contestat / necontestat	Alte observații
					neimprejmuit		

5. OBSERVAȚII

Copie spre publicare



Pagina nr. 155
Inregistrare sistematica UAT Culciu
Sectorul Cadastral nr. 30
Anul realizarii: 2022



REGISTRUL CADASTRAL AL IMOBILELOR

UAT Culciu
Zonă cooperativizată (Co)

Sector cadastral nr. 30

1. DESCRIEREA IMOBILULUI

DATE TEREN										DATE CONSTRUCȚII						
Identificator teren	Adresa imobil	Nr. cadastral	Nr. CF	Suprafața măsurată	Intravilan/ extravilan (I/E)	Nr. top	Nr. tarla	Nr. parcelă	Categorie folosință	Suprafața parcelă	Identif. construcție	Cod grupă destinație	Suprafața construită	Nr. niveluri	Nr. CF	Constr. cu acte (DA/NU)
1890	judet SATU MARE, UAT Culciu, Cod postal 447119			497	E	336/1	-	336/1	CC	497						

2. PROPRIETATEA / POSESIA

Titularul dreptului / posesiei			Data nașterii / CUI	Domiciliu / Sediul	Cota parte	Identif. entitate asociată	Cotă parte teren UI	Mod de dobândire	Act juridic			Observații privitoare la proprietar
Nume / Denumire	Inițiala tatălui	Prenume							Tip act	Nr. act / data	Emitent	
UAT CULCIU			3897041	judet SATU MARE, UAT Culciu, loc. Culciu Mare, Cod Postal 447119	1/1	1890		Lege	act normativ	7/13.03.1996	Parlament	

3. SARCINI / DEZMEMBRĂMINTE

Titular			Data nașterii / CUI	Domiciliu / Sediul	Tipul sarcinii sau al dezmembrămintelor dreptului de proprietate	Cotă parte	Identif. entitate asociată	Act juridic			Valoare ipotecă	Tip monedă
Nume / Denumire	Inițiala tatălui	Prenume						Tip act	Nr. act / data	Emitent		

4. NOTĂRI, PROCESE, INTERDICȚII

Tipul notării	Tip act	Nr. act / data	Emitent	Identificator entitate asociată	Imobil împrejmuit / neîmprejmuit	Imobil contestat / necontestat	Alte observații
					neîmprejmuit		

5. OBSERVAȚII

Copie spre publicare

Pagina nr. 156
Inregistrare sistematica UAT Culciu
Sectorul Cadastral nr. 30
Anul realizarii: 2022



REGISTRUL CADASTRAL AL IMOBILELOR

UAT Culciu

Zonă cooperativizată (Co)

Sector cadastral nr. 30

1. DESCRIEREA IMOBILULUI

DATE TEREN										DATE CONSTRUCȚII						
Identificator teren	Adresa imobil	Nr. cadastral	Nr. CF	Suprafața măsurată	Intravilan/ extravilan (I/E)	Nr. top	Nr. tarla	Nr. parcelă	Categorie folosință	Suprafața parcelă	Identif. construcție	Cod grupă destinație	Suprafața construită	Nr. niveluri	Nr. CF	Constr. cu acte (DA/NU)
1891	judet SATU MARE, UAT Culciu, Cod postal 447119			447	E	360/1	-	360/1	CC	447						

2. PROPRIETATEA / POSESIA

Titularul dreptului / posesiei			Data nașterii / CUI	Domiciliu / Sediu	Cota parte	Identif. entitate asociată	Cotă parte teren UI	Mod de dobândire	Act juridic			Observații privitoare la proprietar
Nume / Denumire	Inițiala tatălui	Prenume							Tip act	Nr. act / data	Emitent	
UAT CULCIU			3897041	judet SATU MARE, UAT Culciu, loc. Culciu Mare, Cod Postal 447119	1/1	1891		Lege	act normativ	7/13.03.1996	Parlament	

3. SARCINI / DEZMEMBRĂMINTE

Titular			Data nașterii / CUI	Domiciliu / Sediu	Tipul sarcinii sau al dezmembrămintelor dreptului de proprietate	Cotă parte	Identif. entitate asociată	Act juridic			Valoare ipotecă	Tip monedă
Nume / Denumire	Inițiala tatălui	Prenume						Tip act	Nr. act / data	Emitent		

4. NOTĂRI, PROCESE, INTERDICȚII

Tipul notării	Tip act	Nr. act / data	Emitent	Identificator entitate asociată	Imobil împrejmuit / neîmprejmuit	Imobil contestat / necontestat	Alte observații
					neîmprejmuit		

5. OBSERVAȚII

Copie spre publicare

Pagina nr. 157

Inregistrare sistematica UAT Culciu

Sectorul Cadastral nr. 30

Anul realizării: 2022

