

REGISTRUL CADASTRAL AL IMOBILELOR

ANEXA NR. 2

Sector cadastral nr. 25

UAT Culciu

Zonă cooperativizată (Co)

1. DESCRIEREA IMOBILULUI

DATE TEREN										DATE CONSTRUCȚII						
Identificator teren	Adresa imobil	Nr. cadastral	Nr. CF	Suprafața măsurată	Intravilan/ extravilan (I/E)	Nr. top	Nr. tarla	Nr. parcelă	Categorie folosință	Suprafața parcelă	Identif. construcție	Cod grupă destinație	Suprafața construită	Nr. niveluri	Nr. CF	Constr. cu acte (DA/NU)
2200	judet SATU MARE, UAT Culciu, loc. Apateu, Cod Postal 447116	104712	45 N Apateu (IE 104712)	2100	I E	285/1 285/1	- -	285/1 285/1	A A	1268 832						

2. PROPRIETATEA / POSESIA

Titularul dreptului / posesiei			Data nașterii / CUI	Domiciliu / Sediul	Cota parte	Identif. entitate asociată	Cotă parte teren UI	Mod de dobândire	Act juridic			Observații privitoare la proprietar
Nume / Denumire	Inițiala tatălui	Prenume							Tip act	Nr. act / data	Emitent	
MEZEI		LAJOS	999999999999999	Neidentificat	1/1	2200		Convenție	act notarial	6915/08.05.1995	Notar de Stat Botea Ileana	
MEZEI		VALERIA	999999999999999	Neidentificat				Convenție	act notarial	6915/08.05.1995	Notar de Stat Botea Ileana	

3. SARCINI / DEZMEMBRĂMINTE

Titular			Data nașterii / CUI	Domiciliu / Sediul	Tipul sarcinii sau al dezmembrămintelor dreptului de proprietate	Cotă parte	Identif. entitate asociată	Act juridic			Valoare ipotecă	Tip monedă
Nume / Denumire	Inițiala tatălui	Prenume						Tip act	Nr. act / data	Emitent		

4. NOTĂRI, PROCESE, INTERDICȚII

Tipul notării	Tip act	Nr. act / data	Emitent	Identificator entitate asociată	Imobil împrejmuit / neîmprejmuit	Imobil contestat / necontestat	Alte observații
					neîmprejmuit		

5. OBSERVAȚII

Copie spre publicare



REG. RUL CADASTRAL AL IMOBILELOR

UAT Culciu

Zonă cooperativizată (Co)

Sector cadastral nr. 25

1. DESCRIEREA IMOBILULUI

DATE TEREN											DATE CONSTRUCȚII					
Identificator teren	Adresa imobil	Nr. cadastral	Nr. CF	Suprafața măsurată	Intravilan/ extravilan (I/E)	Nr. top	Nr. tarla	Nr. parcelă	Categorie folosință	Suprafața parcelă	Identif. construcție	Cod grupă destinație	Suprafața construită	Nr. niveluri	Nr. CF	Constr. cu acte (DA/NU)
2201	Judet SATU MARE, UAT Culciu, loc. Apateu, Cod Postal 447116	109479	109479	2000	I	285/2	-	285/2	A	846						
					E	285/2	-	285/2	A	1154						

2. PROPRIETATEA / POSESIA

Titularul dreptului / posesiei			Data nașterii / CUI	Domiciliu / Sediul	Cota parte	Identif. entitate asociată	Cotă parte teren UI	Mod de dobândire	Act juridic			Observații privitoare la proprietar
Nume / Denumire	Inițiala tatălui	Prenume							Tip act	Nr. act / data	Emitent	
SZILAGYI		ALEXANDRU	27.12.1919	Neidentificat	1/1	2201		Lege	act administrativ	31-66828/11.03.1993	COM JUD PT STAB DREPT DE PROPRIETATE	

3. SARCINI / DEZMEMBRĂMINTE

Titular			Data nașterii / CUI	Domiciliu / Sediul	Tipul sarcinii sau al dezmembrămintelor dreptului de proprietate	Cotă parte	Identif. entitate asociată	Act juridic			Valoare ipotecă	Tip monedă
Nume / Denumire	Inițiala tatălui	Prenume						Tip act	Nr. act / data	Emitent		

4. NOTĂRI, PROCESE, INTERDICȚII

Tipul notării	Tip act	Nr. act / data	Emitent	Identificator entitate asociată	Imobil împrejmuit / neîmprejmuit	Imobil contestat / necontestat	Alte observații
					neîmprejmuit		

5. OBSERVAȚII

Copie spre publicare

Inregistrare sistematică UAT Culciu

Sectorul Cadastral nr. 25

Anul realizării: 2022



[Signature]
CLASA III

REGISTRUL CADASTRAL AL IMOBILELOR

Sector cadastral nr. 25

UAT Culciu

Zonă cooperativizată (Co)

1. DESCRIEREA IMOBILULUI

DATE TEREN											DATE CONSTRUCȚII					
Identificator teren	Adresa imobil	Nr. cadastral	Nr. CF	Suprafața măsurată	Intravilan/ extravilan (I/E)	Nr. top	Nr. tarla	Nr. parcelă	Categorie folosință	Suprafața parcelă	Identif. construcție	Cod grupă destinație	Suprafața construită	Nr. niveluri	Nr. CF	Constr. cu acte (DA/NU)
2202	judet SATU MARE, UAT Culciu, loc. Apateu, Cod Postal 447116	105722	300 N Culciu (IE 105722)	2000	I E	285/3	-	285/3	A A	656 1344						

2. PROPRIETATEA / POSESIA

Titularul dreptului / posesiei			Data nașterii / CUI	Domiciliu / Sediu	Cota parte	Identif. entitate asociată	Cotă parte teren UI	Mod de dobândire	Act juridic			Observații privitoare la proprietar
Nume / Denumire	Inițiala tatălui	Prenume							Tip act	Nr. act / data	Emitent	
TAMAS		MARIUS	05.04.1969	judet SATU MARE, UAT Culciu, loc. Apateu nr. 130, Cod Postal 447116	1/1	2202		Sucesiune	act notarial	225/17.07.2006	NP Muller Vilhelm	

3. SARCINI / DEZMEMBRĂMINTE

Titular			Data nașterii / CUI	Domiciliu / Sediu	Tipul sarcinii sau al dezmembrămintelor dreptului de proprietate	Cotă parte	Identif. entitate asociată	Act juridic			Valoare ipotecă	Tip monedă
Nume / Denumire	Inițiala tatălui	Prenume						Tip act	Nr. act / data	Emitent		
TAMAS		ALEXANDRINA	01.08.1948	judet SATU MARE, UAT Culciu, loc. Apateu nr. 130, Cod Postal 447116	UZUFRUCT	1/1	2202	act notarial	225/17/07/2006	NP Muller Vilhelm		

4. NOTĂRI, PROCESE, INTERDICȚII

Tipul notării	Tip act	Nr. act / data	Emitent	Identificator entitate asociată	Imobil împrejmuit / neîmprejmuit	Imobil contestat / necontestat	Alte observații
					neîmprejmuit		

5. OBSERVAȚII

Copie spre publicare



Inregistrare sistematică UAT Culciu
Sectorul Cadastral nr. 25

Anul realizării: 2022



REGISTRUL CADASTRAL AL IMOBILELOR

Sector cadastral nr. 25

UAT Culciu

Zonă cooperativizată (Co)

1. DESCRIEREA IMOBILULUI

DATE TEREN										DATE CONSTRUCȚII						
Identificator teren	Adresa imobil	Nr. cadastral	Nr. CF	Suprafața măsurată	Intravilan/extravilan (I/E)	Nr. top	Nr. tarla	Nr. parcelă	Categorie folosință	Suprafața parcelă	Identif. construcție	Cod grupă destinație	Suprafața construită	Nr. niveluri	Nr. CF	Constr. cu acte (DA/NU)
2203	Judet SATU MARE, UAT Culciu, loc. Apateu, Cod Postal 447116	102888	57 N Apateu (IE 102888)	5700	I E	285/4 285/4	- -	285/4 285/4	A A	1430 4270						

2. PROPRIETATEA / POSESIA

Titularul dreptului / posesiei			Data nașterii / CUI	Domiciliu / Sediu	Cota parte	Identif. entitate asociată	Cotă parte teren UI	Mod de dobândire	Act juridic			Observații privitoare la proprietar
Nume / Denumire	Inițiala tatălui	Prenume							Tip act	Nr. act / data	Emitent	
RUS		DANIELA	18.05.1977	judet SATU MARE, UAT Satu Mare, loc. Satu Mare, str GANEA, Cod Postal 440272, bloc CG19, ap. 9	1/1	2203		Conventie	act notarial	1531/11.12.2017	Muller Eniko Gabriella	casatorita cu
RUS		GRIGORE	19.01.1975	judet SATU MARE, UAT Satu Mare, loc. Satu Mare, str GANEA, Cod Postal 440272, bloc CG19, ap. 9				Conventie	act notarial	1531/11.12.2017	Muller Eniko Gabriella	bun comun

3. SARCINI / DEZMEMBRĂMINTE

Titular			Data nașterii / CUI	Domiciliu / Sediu	Tipul sarcinii sau al dezmembrămintelor dreptului de proprietate	Cotă parte	Identif. entitate asociată	Act juridic			Valoare ipotecă	Tip monedă
Nume / Denumire	Inițiala tatălui	Prenume						Tip act	Nr. act / data	Emitent		

4. NOTĂRI, PROCESE, INTERDICȚII

Tipul notării	Tip act	Nr. act / data	Emitent	Identificator entitate asociată	Imobil împrejmuit / neîmprejmuit	Imobil contestat / necontestat	Alte observații
					neîmprejmuit		

5. OBSERVAȚII

Copie spre publicare



REGISTRUL CADASTRAL AL IMOBILELOR

Sector cadastral nr. 25

UAT Culciu

Zonă cooperativizată (Co)

1. DESCRIEREA IMOBILULUI

DATE TEREN										DATE CONSTRUCȚII						
Identificator teren	Adresa imobil	Nr. cadastral	Nr. CF	Suprafața măsurată	Intravilan/ extravilan (I/E)	Nr. top	Nr. tarla	Nr. parcelă	Categorie folosință	Suprafața parcelă	Identif. construcție	Cod grupă destinație	Suprafața construită	Nr. niveluri	Nr. CF	Constr. cu acte (DANU)
2204	judet SATU MARE, UAT Culciu, loc. Apateu, Cod Postal 447116	100139	18 N Apateu (IE 100139)	6400	I	285/5	-	285/5	A	1568						
					E	285/5	-	285/5	A	4832						

2. PROPRIETATEA / POSESIA

Titularul dreptului / posesiei			Data nașterii / CUI	Domiciliu / Sediu	Cota parte	Identif. entitate asociată	Cotă parte teren UI	Mod de dobândire	Act juridic			Observații privitoare la proprietar
Nume / Denumire	Inițiala tatălui	Prenume							Tip act	Nr. act / data	Emitent	
MORIT	C	VASILE MIHAI	99999999999999	Neidentificat	1/2	2204		Conventie	act notarial	73/15.01.2010	BN CANDREA IUSCO CARMEN	
MORIT	C	CAROL ADRIAN	07.10.1978	Neidentificat	1/2	2204		Conventie	act notarial	73/15.01.2010	BN CANDREA IUSCO CARMEN	

3. SARCINI / DEZMEMBRĂMINTE

Titular			Data nașterii / CUI	Domiciliu / Sediu	Tipul sarcinii sau al dezmembrămintelor dreptului de proprietate	Cotă parte	Identif. entitate asociată	Act juridic			Valoare ipotecă	Tip monedă
Nume / Denumire	Inițiala tatălui	Prenume						Tip act	Nr. act / data	Emitent		

4. NOTĂRI, PROCESE, INTERDICȚII

Tipul notării	Tip act	Nr. act / data	Emitent	Identificator entitate asociată	Imobil împrejmuit / neimprejmuit	Imobil contestat / necontestat	Alte observații
					neimprejmuit		

5. OBSERVAȚII

Copie spre publicare



Inregistrare sistematică UAT Culciu
Sectorul Cadastral nr. 25
Anul realizării: 2022



REGISTRUL CADASTRAL AL IMOBILELOR

UAT Culciu
Zonă cooperativizată (Co)

Sector cadastral nr. 25

1. DESCRIEREA IMOBILULUI

DATE TEREN											DATE CONSTRUCȚII					
Identificator teren	Adresa imobil	Nr. cadastral	Nr. CF	Suprafața măsurată	Intravilan/ extravilan (I/E)	Nr. top	Nr. tarla	Nr. parcelă	Categorie folosință	Suprafața parcelă	Identif. construcție	Cod grupă destinație	Suprafața construită	Nr. niveluri	Nr. CF	Constr. cu acte (DA/NU)
2205	judet SATU MARE, UAT Culciu, loc. Apateu, Cod Postal 447116	102324	102324	6300	I	285/6	-	285/6	A	1657						
					E	285/6	-	285/6	A	4643						

2. PROPRIETATEA / POESIA

Titularul dreptului / posesiei			Data nașterii / CUI	Domiciliu / Sediul	Cota parte	Identif. entitate asociată	Cotă parte teren UI	Mod de dobândire	Act juridic			Observații privitoare la proprietar
Nume / Denumire	Inițiala tatălui	Prenume							Tip act	Nr. act / data	Emitent	
FEHER		IOAN FRANCISC	99999999999999	Neidentificat	1/1	2205		Lege	act administrativ	31-66957/02.06.1993	COM JUD PT STAB DREPT DE PROPRIETATE	

3. SARCINI / DEZMEMBRĂMINTE

Titular			Data nașterii / CUI	Domiciliu / Sediul	Tipul sarcinii sau al dezmembrămintelor dreptului de proprietate	Cotă parte	Identif. entitate asociată	Act juridic			Valoare ipotecă	Tip monedă
Nume / Denumire	Inițiala tatălui	Prenume						Tip act	Nr. act / data	Emitent		

4. NOTĂRI, PROCESE, INTERDICȚII

Tipul notării	Tip act	Nr. act / data	Emitent	Identificator entitate asociată	Imobil împrejmuit / neîmprejmuit	Imobil contestat / necontestat	Alte observații
					neîmprejmuit		

5. OBSERVAȚII

Copie spre publicare

Inregistrare sistematică UAT Culciu

Sectorul Cadastral nr. 25

Anul realizării: 2022



REGISTRUL CADASTRAL AL IMOBILELOR

Sector cadastral nr. 25

UAT Culciu

Zonă cooperativizată (Co)

1. DESCRIEREA IMOBILULUI

DATE TEREN											DATE CONSTRUCȚII					
Identificator teren	Adresa imobil	Nr. cadastral	Nr. CF	Suprafața măsurată	Intravilan/ extravilan (I/E)	Nr. top	Nr. tarța	Nr. parcelă	Categorie folosință	Suprafața parcelă	Identif. construcție	Cod grupă destinație	Suprafața construită	Nr. niveluri	Nr. CF	Constr. cu acte (DA/NU)
2206	judet SATU MARE, UAT Culciu, loc. Apateu, Cod Postal 447116	107151	343 N Culciu (IE 107151)	2800	I E	285/7	-	285/7	A A	772 2028						

2. PROPRIETATEA / POSESIA

Titularul dreptului / posesiei			Data nașterii / CUI	Domiciliu / Sediul	Cota parte	Identif. entitate asociată	Cotă parte teren UI	Mod de dobândire	Act juridic			Observații privitoare la proprietar
Nume / Denumire	Inițiala tatălui	Prenume							Tip act	Nr. act / data	Emitent	
BAN	I	STEFAN	9999999999999	Neidentificat	1/1	2206		Convenție	act notarial	8414/12.10.2006	NP Botea Dumitru	necasatorit

3. SARCINI / DEZMEMBRĂMINTE

Titular			Data nașterii / CUI	Domiciliu / Sediul	Tipul sarcinii sau al dezmembrămintelor dreptului de proprietate	Cotă parte	Identif. entitate asociată	Act juridic			Valoare ipotecă	Tip monedă
Nume / Denumire	Inițiala tatălui	Prenume						Tip act	Nr. act / data	Emitent		

4. NOTĂRI, PROCESE, INTERDICȚII

Tipul notării	Tip act	Nr. act / data	Emitent	Identificator entitate asociată	Imobil împrejmuit / neîmprejmuit	Imobil contestat / necontestat	Alte observații
					neîmprejmuit		

5. OBSERVAȚII

Copie spre publicare

Inregistrare sistematică UAT Culciu

Sectorul Cadastral nr. 25

Anul realizării: 2022



REG RUL CADASTRAL AL IMOBILELOR

Sector cadastral nr. 25

UAT Culciu

Zonă cooperativizată (Co)

1. DESCRIEREA IMOBILULUI

DATE TEREN											DATE CONSTRUCȚII					
Identificator teren	Adresa imobil	Nr. cadastral	Nr. CF	Suprafața măsurată	Intravilan/ extravilan (I/E)	Nr. top	Nr. tarla	Nr. parcelă	Categorie folosință	Suprafața parcelă	Identif. construcție	Cod grupă destinație	Suprafața construită	Nr. niveluri	Nr. CF	Constr. cu acte (DA/NU)
2207	judet SATU MARE, UAT Culciu, loc. Apateu, Cod Postal 447116	100283	49 N Apateu (IE 100283)	3400	I E	285/8 285/8	- -	285/8 285/8	A A	967 2433						

2. PROPRIETATEA / POSESIA

Titularul dreptului / posesiei			Data nașterii / CUI	Domiciliu / Sediu	Cota parte	Identif. entitate asociată	Cotă parte teren UI	Mod de dobândire	Act juridic			Observații privitoare la proprietar
Nume / Denumire	Inițiala tatălui	Prenume							Tip act	Nr. act / data	Emitent	
VARGA		STEFAN	26.06.1968	Neidentificat	1/1	2207		Conventie	act notarial	1537/11.05.2010	BNP DONCA RODICA	casatorit cu
VARGA		MAGDOLNA MARIA	9999999999999	Neidentificat				Conventie	act notarial	1537/11.05.2010	BNP DONCA RODICA	

3. SARCINI / DEZMEMBRĂMINTE

Titular			Data nașterii / CUI	Domiciliu / Sediu	Tipul sarcinii sau al dezmembrămintelor dreptului de proprietate	Cotă parte	Identif. entitate asociată	Act juridic			Valoare ipotecă	Tip monedă
Nume / Denumire	Inițiala tatălui	Prenume						Tip act	Nr. act / data	Emitent		

4. NOTĂRI, PROCESE, INTERDICȚII

Tipul notării	Tip act	Nr. act / data	Emitent	Identificator entitate asociată	Imobil împrejmuit / neîmprejmuit	Imobil contestat / necontestat	Alte observații
					neîmprejmuit		

5. OBSERVAȚII

Copie spre publicare



REG. RUL CADASTRAL AL IMOBILELOR

Sector cadastral nr. 25

UAT Culciu

Zonă cooperativizată (Co)

1. DESCRIEREA IMOBILULUI

DATE TEREN											DATE CONSTRUCȚII					
Identificator teren	Adresa imobil	Nr. cadastral	Nr. CF	Suprafața măsurată	Intravilan/ extravilan (I/E)	Nr. top	Nr. tarla	Nr. parcelă	Categorie folosință	Suprafața parcelă	Identif. construcție	Cod grupă destinație	Suprafața construită	Nr. niveluri	Nr. CF	Constr. cu acte (DA/NU)
2208	Judet SATU MARE, UAT Culciu, loc. Apateu, Cod Postal 447116	106527	41 N Apateu (IE 106527)	5800	I E	285/9 285/9	- -	285/9 285/9	A A	1722 4078						

2. PROPRIETATEA / POSESIA

Titularul dreptului / posesiei			Data nașterii / CUI	Domiciliu / Sediul	Cota parte	Identif. entitate asociată	Cotă parte teren UI	Mod de dobândire	Act juridic			Observații privitoare la proprietar
Nume / Denumire	Inițiala tatălui	Prenume							Tip act	Nr. act / data	Emitent	
MEDGESI		ELISABETA	99999999999999	Neidentificat	1/2	2208		Sucesiune	act notarial	348/16.12.1999	NP Ressler Petra Felicia	
NAGY		EVA	99999999999999	Neidentificat	1/2	2208		Sucesiune	act notarial	348/16.12.1999	NP Ressler Petra Felicia	

3. SARCINI / DEZMEMBRĂMINTE

Titular			Data nașterii / CUI	Domiciliu / Sediul	Tipul sarcinii sau al dezmembrămintelor dreptului de proprietate	Cotă parte	Identif. entitate asociată	Act juridic			Valoare ipotecă	Tip monedă
Nume / Denumire	Inițiala tatălui	Prenume						Tip act	Nr. act / data	Emitent		

4. NOTĂRI, PROCESE, INTERDICȚII

Tipul notării	Tip act	Nr. act / data	Emitent	Identificator entitate asociată	Imobil împrejmuit / neîmprejmuit	Imobil contestat / necontestat	Alte observații
					neîmprejmuit		

5. OBSERVAȚII

Copie spre publicare



REGISTRUL CADASTRAL AL IMOBILELOR

Sector cadastral nr. 25

UAT Culciu

Zonă cooperativizată (Co)

1. DESCRIEREA IMOBILULUI

DATE TEREN											DATE CONSTRUCȚII					
Identificator teren	Adresa imobil	Nr. cadastral	Nr. CF	Suprafața măsurată	Intravilan/ extravilan (I/E)	Nr. top	Nr. tarla	Nr. parcelă	Categorie folosință	Suprafața parcelă	Identif. construcție	Cod grupă destinație	Suprafața construită	Nr. niveluri	Nr. CF	Constr. cu acte (DA/NU)
2209	judet SATU MARE, UAT Culciu, loc. Apateu, Cod Postal 447116			5500	I E	285/10 285/10	- -	285/10 285/10	A A	1708 3792						

2. PROPRIETATEA / POSESIA

Titularul dreptului / posesiei			Data nașterii / CUI	Domiciliu / Sediu	Cota parte	Identif. entitate asociată	Cotă parte teren UI	Mod de dobândire	Act juridic			Observații privitoare la proprietar
Nume / Denumire	Inițiala tatălui	Prenume							Tip act	Nr. act / data	Emitent	
POP	S	LASZLO	99999999999999	Neidentificat	1/1	2209		Lege	act administrativ	31-66820/11-03.1993	Com Jud Stab Dr Prop Terenurilor	

3. SARCINI / DEZMEMBRĂMINTE

Titular			Data nașterii / CUI	Domiciliu / Sediu	Tipul sarcinii sau al dezmembrămintelor dreptului de proprietate	Cotă parte	Identif. entitate asociată	Act juridic			Valoare ipotecă	Tip monedă	
Nume / Denumire	Inițiala tatălui	Prenume						Tip act	Nr. act / data	Emitent			

4. NOTĂRI, PROCESE, INTERDICȚII

Tipul notării	Tip act	Nr. act / data	Emitent	Identificator entitate asociată	Imobil împrejmuit / neîmprejmuit	Imobil contestat / necontestat	Alte observații
					neîmprejmuit		

5. OBSERVAȚII

Copie spre publicare

Inregistrare sistematică UAT Culciu

Sectorul Cadastral nr. 25

Anul realizării: 2022



REG. RUL CADASTRAL AL IMOBILELOR

ANEXA NR. 2

UAT Culciu

Zonă cooperativizată (Co)

Sector cadastral nr. 25

1. DESCRIEREA IMOBILULUI

DATE TEREN											DATE CONSTRUCȚII					
Identificator teren	Adresa imobil	Nr. cadastral	Nr. CF	Suprafața măsurată	Intravilan/ extravilan (I/E)	Nr. top	Nr. tarla	Nr. parcelă	Categorie folosință	Suprafața parcelă	Identif. construcție	Cod grupă destinație	Suprafața construită	Nr. niveluri	Nr. CF	Constr. cu acte (DA/NU)
2210	judet SATU MARE, UAT Culciu, loc. Apateu, Cod Postal 447119	106775	136 N Apateu (IE 106775)	5400	I E	285/11 285/11	- -	285/11 285/11	A A	1748 3652						

2. PROPRIETATEA / POSESIA

Titularul dreptului / posesiei			Data nașterii / CUI	Domiciliu / Sediu	Cota parte	Identif. entitate asociată	Cotă parte teren UI	Mod de dobândire	Act juridic			Observații privitoare la proprietar
Nume / Denumire	Inițiala tatălui	Prenume							Tip act	Nr. act / data	Emitent	
SAFRAN	V	SERENA	999999999999999	Neidentificat	1/2	2210		Lege	act administrativ	31-66858/11 03.1993	Com Jud pt Stab Drept de Propr asupra Terenurilor	
SAFRAN	V	SERENA	999999999999999	Neidentificat	1/2	2210		Lege	act administrativ	31-66858/11 03.1993	Com Jud Pt Stab Drept de Propr Asupra Terenurilor	

3. SARCINI / DEZMEMBRĂMINTE

Titular			Data nașterii / CUI	Domiciliu / Sediu	Tipul sarcinii sau al dezmembrămintelor dreptului de proprietate	Cotă parte	Identif. entitate asociată	Act juridic			Valoare ipotecă	Tip monedă
Nume / Denumire	Inițiala tatălui	Prenume						Tip act	Nr. act / data	Emitent		

4. NOTĂRI, PROCESE, INTERDICȚII

Tipul notării	Tip act	Nr. act / data	Emitent	Identificator entitate asociată	Imobil împrejmuit / neîmprejmuit	Imobil contestat / necontestat	Alte observații
					neîmprejmuit		

5. OBSERVAȚII



<p>se noteaza suprapunerea reala a doua acte de proprietate asupra imobilului A1: Titlu de proprietate nr.31-66858 din 11/03/1993 emis de Com Jud Pentru Stab dr Propr Asupra terenurilor s-a intabulat dreptul de proprietate in favoarea numitului SAFRAN SERENA in CF 105174 Culciu (CF vechi nr. 59 N Apateu) prin incheierea nr.4345/03/04/2001 si Titlu de Proprietate nr.31-66858 emis de Com Jud pt Stab Drept De Prop Asupra Terenurilor, prin care s-a intabulat dreptul de proprietate in favoarea numitului SAFRAN SERENA in CF 106775 Culciu (CF vechi nr. 136 N Apateu) prin incheierea nr. 10766/09/08/2004</p>	<p>act normativ</p>	<p>7/13.03.1 996</p>	<p>PARLAMENTUL ROMANIEI</p>	<p>2210</p>			
--	---------------------	--------------------------	---------------------------------	-------------	--	--	--

Copie spre publicare

Inregistrare sistematica UAT Culciu
Sectorul Cadastral nr. 25
Anul realizarii: 2022



REGISTRUL CADASTRAL AL IMOBILELOR

UAT Culciu

Zonă cooperativizată (Co)

Sector cadastral nr. 25

1. DESCRIEREA IMOBILULUI

DATE TEREN											DATE CONSTRUCȚII					
Identificator teren	Adresa imobil	Nr. cadastral	Nr. CF	Suprafața măsurată	Intravilan/ extravilan (I/E)	Nr. top	Nr. tarla	Nr. parcelă	Categorie folosință	Suprafața parcelă	Identif. construcție	Cod grupă destinație	Suprafața construită	Nr. niveluri	Nr. CF	Constr. cu acte (D/ANU)
2211	judet SATU MARE, UAT Culciu, loc. Apateu, Cod Postal 447116	102576	155 N Apateu (IE 102576)	10600	I	285/12	-	285/12	A	3632						
					E	285/12	-	285/12	A	6968						

2. PROPRIETATEA / POSESIA

Titularul dreptului / posesiei			Data nașterii / CUI	Domiciliu / Sediul	Cota parte	Identif. entitate asociată	Cotă parte teren UI	Mod de dobândire	Act juridic			Observații privitoare la proprietar
Nume / Denumire	Inițiala tatălui	Prenume							Tip act	Nr. act / data	Emitent	
IAKAB		ZOLTAN	9999999999999	Neidentificat	1/2	2211		Conventie	act notarial	620/25.02.2005	BNP Muller Vilhelm	
IAKAB		PETER	9999999999999	Neidentificat	1/2	2211		Conventie	act notarial	620/25.02.2005	BNP Muller Vilhelm	

3. SARCINI / DEZMEMBRĂMINTE

Titular			Data nașterii / CUI	Domiciliu / Sediul	Tipul sarcinii sau al dezmembrămintelor dreptului de proprietate	Cotă parte	Identif. entitate asociată	Act juridic			Valoare ipotecă	Tip monedă	
Nume / Denumire	Inițiala tatălui	Prenume						Tip act	Nr. act / data	Emitent			
IAKAB		ZOLTAN	9999999999999	Neidentificat	UZUFRUCT VIAGER	1/1	2211		act notarial	620/25/02/2005	BNP Muller Vilhelm		
IAKAB		GABRIELA	9999999999999	Neidentificat	UZUFRUCT VIAGER	1/1	2211		act notarial	620/25/02/2005	BNP Muller Vilhelm		

4. NOTĂRI, PROCESE, INTERDICȚII

Tipul notării	Tip act	Nr. act / data	Emitent	Identificator entitate asociată	Imobil împrejmuit / neîmprejmuit	Imobil contestat / necontestat	Alte observații
					neîmprejmuit		

5. OBSERVAȚII

Copie spre publicare



Inregistrare sistematică UAT Culciu
Sectorul Cadastral nr. 25
Anul realizării: 2022



REGISTRUL CADASTRAL AL IMOBILELOR

Sector cadastral nr. 25

UAT Culciu

Zonă cooperativizată (Co)

1. DESCRIEREA IMOBILULUI

DATE TEREN											DATE CONSTRUCȚII					
Identificator teren	Adresa imobil	Nr. cadastral	Nr. CF	Suprafața măsurată	Intravilan/ extravilan (I/E)	Nr. top	Nr. tarța	Nr. parcelă	Categorie folosință	Suprafața parcelă	Identif. construcție	Cod grupă destinație	Suprafața construită	Nr. niveluri	Nr. CF	Constr. cu acte (DA/NU)
2212	judet SATU MARE, UAT Culciu, loc. Apateu, Cod Postal 447116			5200	I	285/13	-	285/13	A	1878						
					E	285/13	-	285/13	A	3322						

2. PROPRIETATEA / POSESIA

Titularul dreptului / posesiei			Data nașterii / CUI	Domiciliu / Sediul	Cota parte	Identif. entitate asociată	Cotă parte teren UI	Mod de dobândire	Act juridic			Observații privitoare la proprietar
Nume / Denumire	Inițiala tatălui	Prenume							Tip act	Nr. act / data	Emitent	
HEIDEL	L	IULIU	9999999999999	Neidentificat	1/1	2212		Lege	act administrativ	31-66965/26.08.1993	Com Jud Stab Dr Prop Terenurilor	nascut in 1925

3. SARCINI / DEZMEMBRĂMINTE

Titular			Data nașterii / CUI	Domiciliu / Sediul	Tipul sarcinii sau al dezmembrămintelor dreptului de proprietate	Cotă parte	Identif. entitate asociată	Act juridic			Valoare ipotecă	Tip monedă
Nume / Denumire	Inițiala tatălui	Prenume						Tip act	Nr. act / data	Emitent		

4. NOTĂRI, PROCESE, INTERDICȚII

Tipul notării	Tip act	Nr. act / data	Emitent	Identificator entitate asociată	Imobil împrejmuit / neîmprejmuit	Imobil contestat / necontestat	Alte observații
					neîmprejmuit		

5. OBSERVAȚII

Copie spre publicare

Inregistrare sistematica UAT Culciu

Sectorul Cadastral nr. 25

Anul realizării: 2022



[Signature]

REG. RUL CADASTRAL AL IMOBILELOR

Sector cadastral nr. 25

UAT Culciu

Zonă cooperativizată (Co)

1. DESCRIEREA IMOBILULUI

DATE TEREN											DATE CONSTRUCȚII					
Identificator teren	Adresa imobil	Nr. cadastral	Nr. CF	Suprafața măsurată	Intravilan/ extravilan (I/E)	Nr. top	Nr. tarla	Nr. parcelă	Categorie folosință	Suprafața parcelă	Identif. construcție	Cod grupă destinație	Suprafața construită	Nr. niveluri	Nr. CF	Constr. cu acte (DA/NU)
2213	judet SATU MARE, UAT Culciu, loc. Apateu, Cod Postal 447116	104694	139 N Apateu (IE 104694)	5500	I E	285/14	-	285/14	A A	2054 3446						

2. PROPRIETATEA / POSESIA

Titularul dreptului / posesiei			Data nașterii / CUI	Domiciliu / Sediu	Cota parte	Identif. entitate asociată	Cotă parte teren UI	Mod de dobândire	Act juridic			Observații privitoare la proprietar
Nume / Denumire	Inițiala tatălui	Prenume							Tip act	Nr. act / data	Emitent	
TANKOCZI		ALEXANDRU	30.05.1955	judet SATU MARE, UAT Culciu, loc. Apateu nr. 41, Cod Postal 447116	1/1	2213		Sucesiune	act notarial	277/06.10.2004	NP Ressler Petra Felicia	

3. SARCINI / DEZMEMBRĂMINTE

Titular			Data nașterii / CUI	Domiciliu / Sediu	Tipul sarcinii sau al dezmembrămintelor dreptului de proprietate	Cotă parte	Identif. entitate asociată	Act juridic			Valoare ipotecă	Tip monedă
Nume / Denumire	Inițiala tatălui	Prenume						Tip act	Nr. act / data	Emitent		

4. NOTĂRI, PROCESE, INTERDICȚII

Tipul notării	Tip act	Nr. act / data	Emitent	Identificator entitate asociată	Imobil împrejmuit / neîmprejmuit	Imobil contestat / necontestat	Alte observații
					neîmprejmuit		

5. OBSERVAȚII

Copie spre publicare

Inregistrare sistematică UAT Culciu

Sectorul Cadastral nr. 25

Anul realizării: 2022



REGISTRUL CADASTRAL AL IMOBILELOR

ANEXA NR. 2

UAT Culciu
Zonă cooperativizată (Co)

Sector cadastral nr. 25

1. DESCRIEREA IMOBILULUI

DATE TEREN											DATE CONSTRUCȚII					
Identificator teren	Adresa imobil	Nr. cadastral	Nr. CF	Suprafața măsurată	Intravilan/ extravilan (I/E)	Nr. top	Nr. tarla	Nr. parcelă	Categorie folosință	Suprafața parcelă	Identif. construcție	Cod grupă destinație	Suprafața construită	Nr. niveluri	Nr. CF	Constr. cu acte (DA/NU)
2214	judet SATU MARE, UAT Culciu, loc. Apateu, Cod Postal 447116	104772	280 N Culciu (IE 104772)	5500	I	285/15	-	285/15	A	2125						
					E	285/15	-	285/15	A	3375						

2. PROPRIETATEA / POSESIA

Titularul dreptului / posesiei			Data nașterii / CUI	Domiciliu / Sediu	Cota parte	Identif. entitate asociată	Cotă parte teren UI	Mod de dobândire	Act juridic			Observații privitoare la proprietar
Nume / Denumire	Inițiala tatălui	Prenume							Tip act	Nr. act / data	Emitent	
PIETRAR		IOAN	9999999999999999	Neidentificat	1/1	2214		Conventie	act notarial	4315/14.06.2006	NP Botea Ileana	nascut in anul 1967

3. SARCINI / DEZMEMBRĂMINTE

Titular			Data nașterii / CUI	Domiciliu / Sediu	Tipul sarcinii sau al dezmembrămintelor dreptului de proprietate	Cotă parte	Identif. entitate asociată	Act juridic			Valoare ipotecă	Tip monedă
Nume / Denumire	Inițiala tatălui	Prenume						Tip act	Nr. act / data	Emitent		

4. NOTĂRI, PROCESE, INTERDICȚII

5. OBSERVAȚII							
Tipul notării	Tip act	Nr. act / data	Emitent	Identificator entitate asociată	Imobil împrejmuit / neîmprejmuit	Imobil contestat / necontestat	Alte observații
					neîmprejmuit		

Copie spre publicare

Inregistrare sistematica UAT Culciu

Sectorul Cadastral nr. 25

Anul realizării: 2022



G. Fulcu

REGISTRUL CADASTRAL AL IMOBILELOR

UAT Culciu

Zonă cooperativizată (Co)

Sector cadastral nr. 25

1. DESCRIEREA IMOBILULUI

DATE TEREN										DATE CONSTRUCȚII						
Identificator teren	Adresa imobil	Nr. cadastral	Nr. CF	Suprafața măsurată	Intravilan/ extravilan (I/E)	Nr. top	Nr. tarla	Nr. parcelă	Categorie folosință	Suprafața parcelă	Identif. construcție	Cod grupă destinație	Suprafața construită	Nr. niveluri	Nr. CF	Constr. cu acte (DA/NU)
2215	judet SATU MARE, UAT Culciu, loc. Apateu, Cod Postal 447116			5500	I E	285/16 285/16	- -	285/16 285/16	A A	2196 3304						

2. PROPRIETATEA / POSESIA

Titularul dreptului / posesiei			Data nașterii / CUI	Domiciliu / Sediul	Cota parte	Identif. entitate asociată	Cotă parte teren UI	Mod de dobândire	Act juridic			Observații privitoare la proprietar
Nume / Denumire	Inițiala tatălui	Prenume							Tip act	Nr. act / data	Emitent	
FORGACS	S	VASILE	99999999999999	Neidentificat	1/1	2215		Lege	act administrativ	31-66810/11. 03.1993	Com Jud Stab Dr Prop Terenurilor	

3. SARCINI / DEZMEMBRĂMINTE

Titular			Data nașterii / CUI	Domiciliu / Sediul	Tipul sarcinii sau al dezmembrămintelor dreptului de proprietate	Cotă parte	Identif. entitate asociată	Act juridic			Valoare ipotecă	Tip monedă
Nume / Denumire	Inițiala tatălui	Prenume						Tip act	Nr. act / data	Emitent		

4. NOTĂRI, PROCESE, INTERDICȚII

Tipul notării	Tip act	Nr. act / data	Emitent	Identificator entitate asociată	Imobil împrejmuit / neîmprejmuit	Imobil contestat / necontestat	Alte observații
					neîmprejmuit		

5. OBSERVAȚII

Copie spre publicare

Inregistrare sistematica UAT Culciu

Sectorul Cadastral nr. 25

Anul realizării: 2022



REGISTRUL CADASTRAL AL IMOBILELOR

UAT Culciu

Zonă cooperativizată (Co)

Sector cadastral nr. 25

1. DESCRIEREA IMOBILULUI

DATE TEREN										DATE CONSTRUCȚII						
Identificator teren	Adresa imobil	Nr. cadastral	Nr. CF	Suprafața măsurată	Intravilan/ extravilan (I/E)	Nr. top	Nr. tarla	Nr. parcelă	Categorie folosință	Suprafața parcelă	Identif. construcție	Cod grupă destinație	Suprafața construită	Nr. niveluri	Nr. CF	Constr. cu acte (DA/NU)
2216	judet SATU MARE, UAT Culciu, loc. Apateu, Cod Postal 447116	101821	140 N Apateu (IE 101821)	3800	I E	285/17a	-	285/17a	A A	1558 2242						

2. PROPRIETATEA / POSESIA

Titularul dreptului / posesiei			Data nașterii / CUI	Domiciliu / Sediu	Cota parte	Identif. entitate asociată	Cotă parte teren UI	Mod de dobândire	Act juridic			Observații privitoare la proprietar
Nume / Denumire	Inițiala tatălui	Prenume							Tip act	Nr. act / data	Emitent	
IGAZ		ZSOMBOR TICYAN	19.02.1994	judet SATU MARE, UAT Culciu, loc. Apateu, Cod Postal 447119	1/1	2216		Conventie	act notarial	793/03.07.2015	Candrea Iusco Carmen	

3. SARCINI / DEZMEMBRĂMINTE

Titular			Data nașterii / CUI	Domiciliu / Sediu	Tipul sarcinii sau al dezmembrămintelor dreptului de proprietate	Cotă parte	Identif. entitate asociată	Act juridic			Valoare ipotecă	Tip monedă
Nume / Denumire	Inițiala tatălui	Prenume						Tip act	Nr. act / data	Emitent		

4. NOTĂRI, PROCESE, INTERDICȚII

Tipul notării	Tip act	Nr. act / data	Emitent	Identificator entitate asociată	Imobil împrejmuit / neîmprejmuit	Imobil contestat / necontestat	Alte observații
					neîmprejmuit		

5. OBSERVAȚII

Copie spre publicare

Inregistrare sistematica UAT Culciu

Sectorul Cadastral nr. 25

Anul realizării: 2022



REGISTRUL CADASTRAL AL IMOBILELOR

Sector cadastral nr. 25

UAT Culciu
Zonă cooperativizată (Co)

1. DESCRIEREA IMOBILULUI

DATE TEREN											DATE CONSTRUCȚII					
Identificator teren	Adresa imobil	Nr. cadastral	Nr. CF	Suprafața măsurată	Intravilan/ extravilan (I/E)	Nr. top	Nr. tarla	Nr. parcelă	Categorie folosință	Suprafața parcelă	Identif. construcție	Cod grupă destinație	Suprafața construită	Nr. niveluri	Nr. CF	Constr. cu acte (DA/NU)
2217	judet SATU MARE, UAT Culciu, loc. Apateu, Cod Postal 447116	101829	117 N Apateu (IE 101829)	2800	I E	285/17b 285/17b	- -	285/17b 285/17b	A A	1264 1536						

2. PROPRIETATEA / POSESIA

Titularul dreptului / posesiei			Data nașterii / CUI	Domiciliu / Sediu	Cota parte	Identif. entitate asociată	Cotă parte teren UI	Mod de dobândire	Act juridic			Observații privitoare la proprietar
Nume / Denumire	Inițiala tatălui	Prenume							Tip act	Nr. act / data	Emitent	
IGAZ		ZSOMBOR TICYAN	19.02.1994	judet SATU MARE, UAT Culciu, loc. Apateu, Cod Postal 447116	1/1	2217		Conventie	act notarial	811/08.07.2015	Candrea Iusco Carmen	

3. SARCINI / DEZMEMBRĂMINTE

Titular			Data nașterii / CUI	Domiciliu / Sediu	Tipul sarcinii sau al dezmembrămintelor dreptului de proprietate	Cotă parte	Identif. entitate asociată	Act juridic			Valoare ipotecă	Tip monedă
Nume / Denumire	Inițiala tatălui	Prenume						Tip act	Nr. act / data	Emitent		

4. NOTĂRI, PROCESE, INTERDICȚII

Tipul notării	Tip act	Nr. act / data	Emitent	Identificator entitate asociată	Imobil împrejmuit / neîmprejmuit	Imobil contestat / necontestat	Alte observații
					neîmprejmuit		

5. OBSERVAȚII

Copie spre publicare

Inregistrare sistematică UAT Culciu

Sectorul Cadastral nr. 25

Anul realizării: 2022



[Handwritten signature]

REGISTRUL CADASTRAL AL IMOBILELOR

UAT Culciu

Sector cadastral nr. 25

Zonă cooperativizată (Co)

1. DESCRIEREA IMOBILULUI

DATE TEREN										DATE CONSTRUCȚII						
Identificator teren	Adresa imobil	Nr. cadastral	Nr. CF	Suprafața măsurată	Intravilan/ extravilan (I/E)	Nr. top	Nr. tarla	Nr. parcelă	Categorie folosință	Suprafața parcelă	Identif. construcție	Cod grupă destinație	Suprafața construită	Nr. niveluri	Nr. CF	Constr. cu acte (DA/NU)
2218	judet SATU MARE, UAT Culciu, Cod postal 447119			1849	E	285/18	-	285/18	DR	1849						

2. PROPRIETATEA / POSESIA

Titularul dreptului / posesiei			Data nașterii / CUI	Domiciliu / Sedi	Cota parte	Identif. entitate asociată	Cotă parte teren UI	Mod de dobândire	Act juridic			Observații privitoare la proprietar
Nume / Denumire	Inițiala tatălui	Prenume							Tip act	Nr. act / data	Emitent	
UAT CULCIU			3897041	judet SATU MARE, UAT Culciu, loc. Culciu Mare, Cod Postal 447119	1/1	2218		Lege	act normativ	7/13.03.1996	PARLAMENTUL ROMANIEI	

3. SARCINI / DEZMEMBRĂMINTE

Titular			Data nașterii / CUI	Domiciliu / Sedi	Tipul sarcinii sau al dezmembrămintelor dreptului de proprietate	Cotă parte	Identif. entitate asociată	Act juridic			Valoare ipotecă	Tip monedă
Nume / Denumire	Inițiala tatălui	Prenume						Tip act	Nr. act / data	Emitent		

4. NOTĂRI, PROCESE, INTERDICȚII

Tipul notării	Tip act	Nr. act / data	Emitent	Identificator entitate asociată	Imobil împrejmuit / neîmprejmuit	Imobil contestat / necontestat	Alte observații
					neîmprejmuit		

5. OBSERVAȚII

Copie spre publicare

Inregistrare sistematică UAT Culciu

Sectorul Cadastral nr. 25

Anul realizării: 2022



Handwritten signature: *Alexandru*

REGISTRUL CADASTRAL AL IMOBILELOR

UAT Culciu

Zonă cooperativizată (Co)

Sector cadastral nr. 25

1. DESCRIEREA IMOBILULUI

DATE TEREN										DATE CONSTRUCȚII						
Identificator teren	Adresa imobil	Nr. cadastral	Nr. CF	Suprafața măsurată	Intravilan/ extravilan (I/E)	Nr. top	Nr. tarla	Nr. parcelă	Categorie folosință	Suprafața parcelă	Identif. construcție	Cod grupă destinație	Suprafața construită	Nr. niveluri	Nr. CF	Constr. cu acte (DA/NU)
2219	judet SATU MARE, UAT Culciu, Cod postal 447119	101823	44 N Apateu (IE 101823)	5000	E	285/19	-	285/19	A	5000						

2. PROPRIETATEA / POSESIA

Titularul dreptului / posesiei			Data nașterii / CUI	Domiciliu / Sediu	Cota parte	Identif. entitate asociată	Cotă parte teren UI	Mod de dobândire	Act juridic			Observații privitoare la proprietar
Nume / Denumire	Inițiala tatălui	Prenume							Tip act	Nr. act / data	Emitent	
IGAZ		ZSOMBOR TICYAN	19.02.1994	judet SATU MARE, UAT Culciu, loc. Apateu, Cod Postal 447116	1/1	2219		Convenție	act notarial	794/03.07.20 15	Candrea Iusco Carmen	necasatorit

3. SARCINI / DEZMEMBRĂMINTE

Titular			Data nașterii / CUI	Domiciliu / Sediu	Tipul sarcinii sau al dezmembrămintelor dreptului de proprietate	Cotă parte	Identif. entitate asociată	Act juridic			Valoare ipotecă	Tip monedă
Nume / Denumire	Inițiala tatălui	Prenume						Tip act	Nr. act / data	Emitent		

4. NOTĂRI, PROCESE, INTERDICȚII

Tipul notării	Tip act	Nr. act / data	Emitent	Identificator entitate asociată	Imobil împrejmuit / neimprejmuit	Imobil contestat / necontestat	Alte observații
					neimprejmuit		

5. OBSERVAȚII

Copie spre publicare

Inregistrare sistematică UAT Culciu

Sectorul Cadastral nr. 25

Anul realizării: 2022



REGISTRUL CADASTRAL AL IMOBILELOR

Sector cadastral nr. 25

UAT Culciu

Zonă cooperativizată (Co)

1. DESCRIEREA IMOBILULUI

DATE TEREN											DATE CONSTRUCȚII					
Identificator teren	Adresa imobil	Nr. cadastral	Nr. CF	Suprafața măsurată	Intravilan/ extravilan (I/E)	Nr. top	Nr. tarta	Nr. parcelă	Categorie folosință	Suprafața parcelă	Identif. construcție	Cod grupă destinație	Suprafața construită	Nr. niveluri	Nr. CF	Constr. cu acte (DA/NU)
2220	judet SATU MARE, UAT Culciu, Cod postal 447119	103875	47 N Apateu (IE 103875)	2500	E	285/20	-	285/20	A	2500						

2. PROPRIETATEA / POSESIA

Titularul dreptului / posesiei			Data nașterii / CUI	Domiciliu / Sediu	Cota parte	Identif. entitate asociată	Cotă parte teren UI	Mod de dobândire	Act juridic			Observații privitoare la proprietar
Nume / Denumire	Inițiala tatălui	Prenume							Tip act	Nr. act / data	Emitent	
DONKA		IOLAN	9999999999999	Neidentificat	4/8	2220		Succeșiune	act notarial	81/12.11.2000	BNP Candrea Iusco Carmen	
DONKA		IOLAN	9999999999999	Neidentificat	1/8	2220		Succeșiune	act notarial	81/12.11.2000	BNP Candrea Iusco Carmen	
MICLAUS		MARGARETA	9999999999999	Neidentificat	3/8	2220		Succeșiune	act notarial	81/12.11.2000	BNP Candrea Iusco Carmen	

3. SARCINI / DEZMEMBRĂMINTE

Titular			Data nașterii / CUI	Domiciliu / Sediu	Tipul sarcinii sau al dezmembrămintelor dreptului de proprietate	Cotă parte	Identif. entitate asociată	Act juridic			Valoare ipotecă	Tip monedă
Nume / Denumire	Inițiala tatălui	Prenume						Tip act	Nr. act / data	Emitent		

4. NOTĂRI, PROCESE, INTERDICȚII

Tipul notării	Tip act	Nr. act / data	Emitent	Identificator entitate asociată	Imobil împrejmuit / neimprejmuit	Imobil contestat / necontestat	Alte observații
					neimprejmuit		

5. OBSERVAȚII

Copie spre publicare



REGISTRUL CADASTRAL AL IMOBILELOR

Sector cadastral nr. 25

UAT Culciu

Zonă cooperativizată (Co)

1. DESCRIEREA IMOBILULUI

DATE TEREN											DATE CONSTRUCȚII					
Identificator teren	Adresa imobil	Nr. cadastral	Nr. CF	Suprafața măsurată	Intravilan/extravilan (I/E)	Nr. top	Nr. tarla	Nr. parcelă	Categorie folosință	Suprafața parcelă	Identif. construcție	Cod grupă destinație	Suprafața construită	Nr. niveluri	Nr. CF	Constr. cu acte (DA/NU)
2221	Judet SATU MARE, UAT Culciu, Cod postal 447119	101332	578 N Culciu (IE 101332)	5100	E	285/21	-	285/21	A	5100						

2. PROPRIETATEA / POSESIA

Titularul dreptului / posesiei			Data nașterii / CUI	Domiciliu / Sediul	Cota parte	Identif. entitate asociată	Cotă parte teren UI	Mod de dobândire	Act juridic			Observații privitoare la proprietar
Nume / Denumire	Inițiala tatălui	Prenume							Tip act	Nr. act / data	Emitent	
MIKLOS		MARGARETA	04.05.1952	Neidentificat	1/2	2221		Convenție	act notarial	413/07.02.2014	Donca Rodica	bun propriu
MIKLOS		MARGARETA	9999999999999	Neidentificat	2/4	2221		Succesiune	act notarial	38/26.03.2008	Donca Rodica	

3. SARCINI / DEZMEMBRĂMINTE

Titular			Data nașterii / CUI	Domiciliu / Sediul	Tipul sarcinii sau al dezmembrămintelor dreptului de proprietate	Cotă parte	Identif. entitate asociată	Act juridic			Valoare ipotecă	Tip monedă
Nume / Denumire	Inițiala tatălui	Prenume						Tip act	Nr. act / data	Emitent		

4. NOTĂRI, PROCESE, INTERDICȚII

Tipul notării	Tip act	Nr. act / data	Emitent	Identificator entitate asociată	Imobil împrejmuit / neîmprejmuit	Imobil contestat / necontestat	Alte observații
					neîmprejmuit		

5. OBSERVAȚII

Copie spre publicare



REGISTRUL CADASTRAL AL IMOBILELOR

ANEXA NR. 2

UAT Culciu
Zonă cooperativizată (Co)
1. DESCRIEREA IMOBILULUI

Sector cadastral nr. 25

DATE TEREN										DATE CONSTRUCȚII						
Identificator teren	Adresa imobil	Nr. cadastral	Nr. CF	Suprafața măsurată	Intravilan/ extravilan (I/E)	Nr. top	Nr. tarla	Nr. parcelă	Categorie folosință	Suprafața parcelă	Identif. construcție	Cod grupă destinație	Suprafața construită	Nr. niveluri	Nr. CF	Constr. cu acte (DA/NU)
2222	judet SATU MARE, UAT Culciu, Cod postal 447119	104714	49 N Apateu (IE 104714)	4300	E	285/22	-	285/22	A	4300						

2. PROPRIETATEA / POSESIA

Titularul dreptului / posesiei			Data nașterii / CUI	Domiciliu / Sediul	Cota parte	Identif. entitate asociată	Cotă parte teren UI	Mod de dobândire	Act juridic			Observații privitoare la proprietar
Nume / Denumire	Inițiala tatălui	Prenume							Tip act	Nr. act / data	Emitent	
VARGA		JANOS	30.05.1972	judet SATU MARE, UAT Culciu, loc. Apateu nr. 19, Cod Postal 447116	1/1	2222		Convenție	act notarial	1013/25.03.2021	CODREAN Adina Gheorghina	si sotia
VARGA		LUMINITA-MIHAEL A	11.04.1975	judet SATU MARE, UAT Culciu, loc. Apateu nr. 19, Cod Postal 447116				Convenție	act notarial	1013/25.03.2021	CODREAN Adina Gheorghina	bun comun

3. SARCINI / DEZMEMBRĂMINTE

Titular			Data nașterii / CUI	Domiciliu / Sediul	Tipul sarcinii sau al dezmembrămintelor dreptului de proprietate	Cotă parte	Identif. entitate asociată	Act juridic			Valoare ipotecă	Tip monedă
Nume / Denumire	Inițiala tatălui	Prenume						Tip act	Nr. act / data	Emitent		

4. NOTĂRI, PROCESE, INTERDICȚII

Tipul notării	Tip act	Nr. act / data	Emitent	Identificator entitate asociată	Imobil împrejmuit / neimprejmuit	Imobil contestat / necontestat	Alte observații
					neimprejmuit		

5. OBSERVAȚII

Copie spre publicare



REGISTRUL CADASTRAL AL IMOBILELOR

Sector cadastral nr. 25

UAT Culciu

Zonă cooperativizată (Co)

1. DESCRIEREA IMOBILULUI

DATE TEREN										DATE CONSTRUCȚII						
Identificator teren	Adresa imobil	Nr. cadastral	Nr. CF	Suprafața măsurată	Intravilan/ extravilan (I/E)	Nr. top	Nr. tarța	Nr. parcelă	Categorie folosință	Suprafața parcelă	Identif. construcție	Cod grupă destinație	Suprafața construită	Nr. niveluri	Nr. CF	Constr. cu acte (DA/NU)
2223	judet SATU MARE, UAT Culciu, Cod postal 447119	101304	419 N Culciu (IE 101304)	2400	E	285/23	-	285/23	A	2400						

2. PROPRIETATEA / POSESIA

Titularul dreptului / posesiei			Data nașterii / CUI	Domiciliu / Sediul	Cota parte	Identif. entitate asociată	Cotă parte teren UI	Mod de dobândire	Act juridic			Observații privitoare la proprietar
Nume / Denumire	Inițiala tatălui	Prenume							Tip act	Nr. act / data	Emitent	
BURA		IOAN	20.07.1993	Neidentificat	1/1	2223		Convenție	act notarial	76/09.01.2014	Donca Rodica	necasatorit, bun propriu

3. SARCINI / DEZMEMBRĂMINTE

Titular			Data nașterii / CUI	Domiciliu / Sediul	Tipul sarcinii sau al dezmembrămintelor dreptului de proprietate	Cotă parte	Identif. entitate asociată	Act juridic			Valoare ipotecă	Tip monedă
Nume / Denumire	Inițiala tatălui	Prenume						Tip act	Nr. act / data	Emitent		

4. NOTĂRI, PROCESE, INTERDICȚII

Tipul notării	Tip act	Nr. act / data	Emitent	Identificator entitate asociată	Imobil împrejmuit / neîmprejmuit	Imobil contestat / necontestat	Alte observații
					neîmprejmuit		

5. OBSERVAȚII

Copie spre publicare

Inregistrare sistematică UAT Culciu

Sectorul Cadastral nr. 25

Anul realizării: 2022



REGISTRUL CADASTRAL AL IMOBILELOR

ANEXA NR. 2

UAT Culciu
Zonă cooperativizată (Co)

Sector cadastral nr. 25

1. DESCRIEREA IMOBILULUI

Identificator teren	Adresa imobil	DATE TEREN									DATE CONSTRUCȚII					
		Nr. cadastral	Nr. CF	Suprafața măsurată	Intravilan/ extravilan (I/E)	Nr. top	Nr. tarla	Nr. parcelă	Categorie folosință	Suprafața parcelă	Identif. construcție	Cod grupă destinație	Suprafața construită	Nr. niveluri	Nr. CF	Constr. cu acte (DA/NU)
2224	judet SATU MARE, UAT Culciu, Cod postal 447119	100365	123 N Apateu (IE 100365)	4300	E	285/24	-	285/24	A	4300						

2. PROPRIETATEA / POSESIA

Titularul dreptului / posesiei			Data nașterii / CUI	Domiciliu / Sediu	Cota parte	Identif. entitate asociată	Cotă parte teren UI	Mod de dobândire	Act juridic			Observații privitoare la proprietar
Nume / Denumire	Inițiala tatălui	Prenume							Tip act	Nr. act / data	Emitent	
RIST		MONICA	99999999999999	Neidentificat	1/1	2224		Conventie	act notarial	1050/23.08.2010	BNP CRISTEA CRISTIAN	si sotul
RIST		ATILLA	99999999999999	Neidentificat				Conventie	act notarial	1050/23.08.2010	BNP CRISTEA CRISTIAN	

3. SARCINI / DEZMEMBRĂMINTE

Titular			Data nașterii / CUI	Domiciliu / Sediu	Tipul sarcinii sau al dezmembrămintelor dreptului de proprietate	Cotă parte	Identif. entitate asociată	Act juridic			Valoare ipotecă	Tip monedă	
Nume / Denumire	Inițiala tatălui	Prenume						Tip act	Nr. act / data	Emitent			
MEDGYESI V		MARIA	05.10.1947	Neidentificat	UZUFRACT VIAGER	1/1	2224		act notarial	1050/23/08/2010	BNP CRISTEA CRISTIAN		

4. NOTĂRI, PROCESE, INTERDICȚII

Tipul notării	Tip act	Nr. act / data	Emitent	Identificator entitate asociată	Imobil împrejmuit / neîmprejmuit	Imobil contestat / necontestat	Alte observații
					neîmprejmuit		

5. OBSERVAȚII

Copie spre publicare



REGISTRUL CADASTRAL AL IMOBILELOR

ANEXA NR. 2

UAT Culciu
Zonă cooperativizată (Co)

Sector cadastral nr. 25

1. DESCRIEREA IMOBILULUI

DATE TEREN										DATE CONSTRUCȚII						
Identificator teren	Adresa imobil	Nr. cadastral	Nr. CF	Suprafața măsurată	Intravilan/ extravilan (I/E)	Nr. top	Nr. tarla	Nr. parcelă	Categorie folosință	Suprafața parcelă	Identif. construcție	Cod grupă destinație	Suprafața construită	Nr. niveluri	Nr. CF	Constr. cu acte (DA/NU)
2225	Judet SATU MARE, UAT Culciu, Cod postal 447119	101287	411 N Culciu (IE 101287)	2400	E	285/25	-	285/25	A	2400						

2. PROPRIETATEA / POSESIA

Titularul dreptului / posesiei			Data nașterii / CUI	Domiciliu / Sediul	Cota parte	Identif. entitate asociată	Cotă parte teren UI	Mod de dobândire	Act juridic			Observații privitoare la proprietar
Nume / Denumire	Inițiala tatălui	Prenume							Tip act	Nr. act / data	Emitent	
SC PROMOCIONES ALSINA SRL SATU MARE			99999999999999	Neidentificat	1/1	2225		Convenție	act notarial	2154/2007/2 6.04.2007	NP Donca Rodica	

3. SARCINI / DEZMEMBRĂMINTE

Titular			Data nașterii / CUI	Domiciliu / Sediul	Tipul sarcinii sau al dezmembrămintelor dreptului de proprietate	Cotă parte	Identif. entitate asociată	Act juridic			Valoare ipotecă	Tip monedă
Nume / Denumire	Inițiala tatălui	Prenume						Tip act	Nr. act / data	Emitent		

4. NOTĂRI, PROCESE, INTERDICȚII

Tipul notării	Tip act	Nr. act / data	Emitent	Identificator entitate asociată	Imobil împrejmuit / neîmprejmuit	Imobil contestat / necontestat	Alte observații
					neîmprejmuit		

5. OBSERVAȚII

Copie spre publicare

Inregistrare sistematică UAT Culciu

Sectorul Cadastral nr. 25

Anul realizării: 2022



REGISTRUL CADASTRAL AL IMOBILELOR

UAT Culciu

Zonă cooperativizată (Co)

Sector cadastral nr. 25

1. DESCRIEREA IMOBILULUI

DATE TEREN										DATE CONSTRUCȚII						
Identificator teren	Adresa imobil	Nr. cadastral	Nr. CF	Suprafața măsurată	Intravilan/ extravilan (I/E)	Nr. top	Nr. tarla	Nr. parcelă	Categorie folosință	Suprafața parcelă	Identif. construcție	Cod grupă destinație	Suprafața construită	Nr. niveluri	Nr. CF	Constr. cu acte (DA/NU)
2226	judet SATU MARE, UAT Culciu, Cod postal 447119	103309	70 N Apateu (IE 103309)	2000	E	285/26	-	285/26	A	2000						

2. PROPRIETATEA / POSESIA

Titularul dreptului / posesiei			Data nașterii / CUI	Domiciliu / Sedi	Cota parte	Identif. entitate asociată	Cotă parte teren UI	Mod de dobândire	Act juridic			Observații privitoare la proprietar
Nume / Denumire	Inițiala tatălui	Prenume							Tip act	Nr. act / data	Emitent	
MAGYAR		KATO	09.07.1955	judet SATU MARE, UAT Culciu, loc. Apateu nr. 106, Cod Postal 447116	1/1	2226		Sucesiune	act notarial	259/27.09.2018	Botea Dumitru	

3. SARCINI / DEZMEMBRĂMINTE

Titular			Data nașterii / CUI	Domiciliu / Sedi	Tipul sarcinii sau al dezmembrămintelor dreptului de proprietate	Cotă parte	Identif. entitate asociată	Act juridic			Valoare ipotecă	Tip monedă
Nume / Denumire	Inițiala tatălui	Prenume						Tip act	Nr. act / data	Emitent		

4. NOTĂRI, PROCESE, INTERDICȚII

Tipul notării	Tip act	Nr. act / data	Emitent	Identificator entitate asociată	Imobil împrejmuit / neîmprejmuit	Imobil contestat / necontestat	Alte observații
					neîmprejmuit		

5. OBSERVAȚII

Copie spre publicare

Înregistrare sistematică UAT Culciu

Sectorul Cadastral nr. 25

Anul realizării: 2022



REGISTRUL CADASTRAL AL IMOBILELOR

ANEXA NR. 2

UAT Culciu

Zonă cooperativizată (Co)

Sector cadastral nr. 25

1. DESCRIEREA IMOBILULUI

DATE TEREN										DATE CONSTRUCȚII						
Identificator teren	Adresa imobil	Nr. cadastral	Nr. CF	Suprafața măsurată	Intravilan/ extravilan (I/E)	Nr. top	Nr. tarla	Nr. parcelă	Categorie folosință	Suprafața parcelă	Identif. construcție	Cod grupă destinație	Suprafața construită	Nr. niveluri	Nr. CF	Constr. cu acte (DA/NU)
2227	judet SATU MARE, UAT Culciu, Cod postal 447119			2000	E	285/27	-	285/27	A	2000						

2. PROPRIETATEA / POSESIA

Titularul dreptului / posesiei			Data nașterii / CUI	Domiciliu / Sediul	Cota parte	Identif. entitate asociată	Cotă parte teren UI	Mod de dobândire	Act juridic			Observații privitoare la proprietar
Nume / Denumire	Inițiala tatălui	Prenume							Tip act	Nr. act / data	Emitent	
POP	S	LASZLO	999999999999999	Neidentificat	1/1	2227		Lege	act administrativ	31-66820/11.03.1993	Com Jud Stab Dr Prop Terenurilor	

3. SARCINI / DEZMEMBRĂMINTE

Titular			Data nașterii / CUI	Domiciliu / Sediul	Tipul sarcinii sau al dezmembrămintelor dreptului de proprietate	Cotă parte	Identif. entitate asociată	Act juridic			Valoare ipotecă	Tip monedă
Nume / Denumire	Inițiala tatălui	Prenume						Tip act	Nr. act / data	Emitent		

4. NOTĂRI, PROCESE, INTERDICȚII

Tipul notării	Tip act	Nr. act / data	Emitent	Identificator entitate asociată	Imobil împrejmuit / neîmprejmuit	Imobil contestat / necontestat	Alte observații
					neîmprejmuit		

5. OBSERVAȚII

Copie spre publicare

Înregistrare sistematică UAT Culciu

Sectorul Cadastral nr. 25

Anul realizării: 2022



Handwritten signature

REGISTRUL CADASTRAL AL IMOBILELOR

Sector cadastral nr. 25

UAT Culciu

Zonă cooperativizată (Co)

1. DESCRIEREA IMOBILULUI

DATE TEREN										DATE CONSTRUCȚII						
Identificator teren	Adresa imobil	Nr. cadastral	Nr. CF	Suprafața măsurată	Intravilan/ extravilan (I/E)	Nr. top	Nr. tarta	Nr. parcelă	Categorie folosință	Suprafața parcelă	Identif. construcție	Cod grupă destinație	Suprafața construită	Nr. niveluri	Nr. CF	Constr. cu acte (DA/NU)
2228	judet SATU MARE, UAT Culciu, Cod postal 447119	102323	102323	2400	E	285/28	-	285/28	A	2400						

2. PROPRIETATEA / POSESIA

Titularul dreptului / posesiei			Data nașterii / CUI	Domiciliu / Sediul	Cota parte	Identif. entitate asociată	Cotă parte teren UI	Mod de dobândire	Act juridic			Observații privitoare la proprietar
Nume / Denumire	Inițiala tatălui	Prenume							Tip act	Nr. act / data	Emitent	
FEHER		IOAN FRANCISC	99999999999999	Neidentificat	1/1	2228		Lege	act administrativ	31-66957/02.06.1993	COM JUD PT STAB DREPT DE PROPRIETATE	

3. SARCINI / DEZMEMBRĂMINTE

Titular			Data nașterii / CUI	Domiciliu / Sediul	Tipul sarcinii sau al dezmembrămintelor dreptului de proprietate	Cotă parte	Identif. entitate asociată	Act juridic			Valoare ipotecă	Tip monedă
Nume / Denumire	Inițiala tatălui	Prenume						Tip act	Nr. act / data	Emitent		

4. NOTĂRI, PROCESE, INTERDICȚII

Tipul notării	Tip act	Nr. act / data	Emitent	Identificator entitate asociată	Imobil împrejmuit / neîmprejmuit	Imobil contestat / necontestat	Alte observații
					neîmprejmuit		

5. OBSERVAȚII

Copie spre publicare

Inregistrare sistematică UAT Culciu

Sectorul Cadastral nr. 25

Anul realizării: 2022



REGISTRUL CADASTRAL AL IMOBILELOR

ANEXA NR. 2

UAT Culciu
Zonă cooperativizată (Co)

Sector cadastral nr. 25

1. DESCRIEREA IMOBILULUI

DATE TEREN										DATE CONSTRUCȚII						
Identificator teren	Adresa imobil	Nr. cadastral	Nr. CF	Suprafața măsurată	Intravilan/ extravilan (I/E)	Nr. top	Nr. tarla	Nr. parcelă	Categorie folosință	Suprafața parcelă	Identif. construcție	Cod grupă destinație	Suprafața construită	Nr. niveluri	Nr. CF	Constr. cu acte (DANU)
2229	judet SATU MARE, UAT Culciu, Cod postal 447119	105642	24 N Apateu (IE 105642)	5400	E	285/29	-	285/29	A	5400						

2. PROPRIETATEA / POSESIA

Titularul dreptului / posesiei			Data nașterii / CUI	Domiciliu / Sediu	Cota parte	Identif. entitate asociată	Cotă parte teren UI	Mod de dobândire	Act juridic			Observații privitoare la proprietar
Nume / Denumire	Inițiala tatălui	Prenume							Tip act	Nr. act / data	Emitent	
RUS		NICOLAE MIRCEA	9999999999999	Neidentificat	1/1	2229		Convenție	act notarial	8642/05.07.1994	Notariatul de Stat	
RUS		IUDITA	9999999999999	Neidentificat				Convenție	act notarial	8642/05.07.1994	Notariatul de Stat	

3. SARCINI / DEZMEMBRĂMINTE

Titular			Data nașterii / CUI	Domiciliu / Sediu	Tipul sarcinii sau al dezmembrămintelor dreptului de proprietate	Cotă parte	Identif. entitate asociată	Act juridic			Valoare ipotecă	Tip monedă
Nume / Denumire	Inițiala tatălui	Prenume						Tip act	Nr. act / data	Emitent		

4. NOTĂRI, PROCESE, INTERDICȚII

Tipul notării	Tip act	Nr. act / data	Emitent	Identificator entitate asociată	Imobil împrejmuit / neîmprejmuit	Imobil contestat / necontestat	Alte observații
					neîmprejmuit		

5. OBSERVAȚII

Copie spre publicare



G. Falco

REGISTRUL CADASTRAL AL IMOBILELOR

Sector cadastral nr. 25

UAT Culciu

Zonă cooperativizată (Co)

1. DESCRIEREA IMOBILULUI

DATE TEREN											DATE CONSTRUCȚII					
Identificator teren	Adresa imobil	Nr. cadastral	Nr. CF	Suprafața măsurată	Intravilan/extravilan (I/E)	Nr. top	Nr. tarla	Nr. parcelă	Categorie folosință	Suprafața parcelă	Identif. construcție	Cod grupă destinație	Suprafața construită	Nr. niveluri	Nr. CF	Constr. cu acte (DA/NU)
2230	judet SATU MARE, UAT Culciu, Cod postal 447119	101321	97 N Apateu (IE 101321)	1600	E	285/30	-	285/30	A	1600						

2. PROPRIETATEA / POSESIA

Titularul dreptului / posesiei			Data nașterii / CUI	Domiciliu / Sediu	Cota parte	Identif. entitate asociată	Cotă parte teren UI	Mod de dobândire	Act juridic			Observații privitoare la proprietar
Nume / Denumire	Inițiala tatălui	Prenume							Tip act	Nr. act / data	Emitent	
BORSODI		AL MATILDA	9999999999999	Neidentificat	1/2	2230		Convenție	act notarial	aut. 6202/2002/1 7.09.2002	NP Botea Dumitru	
BANIAS		ANGELA	23.06.1975	Neidentificat	1/2	2230		Sucesiune	act notarial	11/27.01.2014	Botea Ileana	

3. SARCINI / DEZMEMBRĂMINTE

Titular			Data nașterii / CUI	Domiciliu / Sediu	Tipul sarcinii sau al dezmembrămintelor dreptului de proprietate	Cotă parte	Identif. entitate asociată	Act juridic			Valoare ipotecă	Tip monedă
Nume / Denumire	Inițiala tatălui	Prenume						Tip act	Nr. act / data	Emitent		

4. NOTĂRI, PROCESE, INTERDICȚII

Tipul notării	Tip act	Nr. act / data	Emitent	Identificator entitate asociată	Imobil împrejmuit / neimprejmuit	Imobil contestat / necontestat	Alte observații
					neimprejmuit		

5. OBSERVAȚII

Copie spre publicare



REGISTRUL CADASTRAL AL IMOBILELOR

Sector cadastral nr. 25

UAT Culciu

Zonă cooperativizată (Co)

1. DESCRIEREA IMOBILULUI

DATE TEREN										DATE CONSTRUCȚII						
Identificator teren	Adresa imobil	Nr. cadastral	Nr. CF	Suprafața măsurată	Intravilan/extravilan (I/E)	Nr. top	Nr. tarla	Nr. parcelă	Categorie folosință	Suprafața parcelă	Identif. construcție	Cod grupă destinație	Suprafața construită	Nr. niveluri	Nr. CF	Constr. cu acte (DA/NU)
2231	judet SATU MARE, UAT Culciu, Cod postal 447119	106705	149 N Apateu (IE 106705)	2800	E	285/31	-	285/31	A	2800						

2. PROPRIETATEA / POSESIA

Titularul dreptului / posesiei			Data nașterii / CUI	Domiciliu / Sediul	Cota parte	Identif. entitate asociată	Cotă parte teren UI	Mod de dobândire	Act juridic			Observații privitoare la proprietar
Nume / Denumire	Inițiala tatălui	Prenume							Tip act	Nr. act / data	Emitent	
BOJAN		IOAN	9999999999999	Neidentificat	1/1	2231		Convenție	act notarial	366/08.02.2005	NP Muller Vilhelm	casatorit cu
BOJAN		ECATERINA	9999999999999	Neidentificat				Convenție	act notarial	366/08.02.2005	NP Muller Vilhelm	

3. SARCINI / DEZMEMBRĂMINTE

Titular			Data nașterii / CUI	Domiciliu / Sediul	Tipul sarcinii sau al dezmembrămintelor dreptului de proprietate	Cotă parte	Identif. entitate asociată	Act juridic			Valoare ipotecă	Tip monedă
Nume / Denumire	Inițiala tatălui	Prenume						Tip act	Nr. act / data	Emitent		

4. NOTĂRI, PROCESE, INTERDICȚII

Tipul notării	Tip act	Nr. act / data	Emitent	Identificator entitate asociată	Imobil împrejmuit / neîmprejmuit	Imobil contestat / necontestat	Alte observații
					neîmprejmuit		

5. OBSERVAȚII

Copie spre publicare

Inregistrare sistematică UAT Culciu

Sectorul Cadastral nr. 25

Anul realizării: 2022



REGISTRUL CADASTRAL AL IMOBILELOR

ANEXA NR. 2

UAT Culciu

Zonă cooperativizată (Co)

Sector cadastral nr. 25

1. DESCRIEREA IMOBILULUI

DATE TEREN										DATE CONSTRUCȚII						
Identificator teren	Adresa imobil	Nr. cadastral	Nr. CF	Suprafața măsurată	Intravilan/ extravilan (I/E)	Nr. top	Nr. tarla	Nr. parcelă	Categorie folosință	Suprafața parcelă	Identif. construcție	Cod grupă destinație	Suprafața construită	Nr. niveluri	Nr. CF	Constr. cu acte (DA/NU)
2232	judet SATU MARE, UAT Culciu, Cod postal 447119	107071	549 N Culciu (IE 107071)	2800	E	285/32	-	285/32	A	2800						

2. PROPRIETATEA / POSESIA

Titularul dreptului / posesiei			Data nașterii / CUI	Domiciliu / Sediul	Cota parte	Identif. entitate asociată	Cotă parte teren UI	Mod de dobândire	Act juridic			Observații privitoare la proprietar
Nume / Denumire	Inițiala tatălui	Prenume							Tip act	Nr. act / data	Emitent	
BOJAN		IOAN	22.05.1957	judet SATU MARE, UAT Culciu, loc. Apateu nr. 48, Cod Postal 447116	1/1	2232		Conventie	act notarial	842/29.02.20 08	NP Muller Eniko Gabriella	si sotia
BOJAN		ECATERINA	9999999999999	Neidentificat				Conventie	act notarial	842/29.02.20 08	NP Muller Eniko Gabriella	

3. SARCINI / DEZMEMBRĂMINTE

Titular			Data nașterii / CUI	Domiciliu / Sediul	Tipul sarcinii sau al dezmembrămintelor dreptului de proprietate	Cotă parte	Identif. entitate asociată	Act juridic			Valoare ipotecă	Tip monedă	
Nume / Denumire	Inițiala tatălui	Prenume						Tip act	Nr. act / data	Emitent			

4. NOTĂRI, PROCESE, INTERDICȚII

5. OBSERVAȚII							
Tipul notării	Tip act	Nr. act / data	Emitent	Identificator entitate asociată	Imobil împrejmuit / neîmprejmuit	Imobil contestat / necontestat	Alte observații
					neîmprejmuit		

Copie spre publicare



G. Galo

REGISTRUL CADASTRAL AL IMOBILELOR

UAT Culciu

Zonă cooperativizată (Co)

Sector cadastral nr. 25

1. DESCRIEREA IMOBILULUI

DATE TEREN										DATE CONSTRUCȚII						
Identificator teren	Adresa imobil	Nr. cadastral	Nr. CF	Suprafața măsurată	Intravilan/ extravilan (I/E)	Nr. top	Nr. tarta	Nr. parcelă	Categorie folosință	Suprafața parcelă	Identif. construcție	Cod grupă destinație	Suprafața construită	Nr. niveluri	Nr. CF	Constr. cu acte (DA/NU)
2233	judet SATU MARE, UAT Culciu, Cod postal 447119	107072	621 N Culciu (IE 107072)	5400	E	285/33	-	285/33	A	5400						

2. PROPRIETATEA / POSESIA

Titularul dreptului / posesiei			Data nașterii / CUI	Domiciliu / Sediu	Cota parte	Identif. entitate asociată	Cotă parte teren UI	Mod de dobândire	Act juridic			Observații privitoare la proprietar
Nume / Denumire	Inițiala tatălui	Prenume							Tip act	Nr. act / data	Emitent	
BOJAN		IOAN	22.05.1957	judet SATU MARE, UAT Culciu, loc. Apateu nr. 48, Cod Postal 447116	1/1	2233		Convenție	act notarial	2242/13.06.2008	NP Muller Eniko Gabriella	casatorit cu
BOJAN		ECATERINA	9999999999999	Neidentificat				Convenție	act notarial	2242/13.06.2008	NP Muller Eniko Gabriella	

3. SARCINI / DEZMEMBRĂMINTE

Titular			Data nașterii / CUI	Domiciliu / Sediu	Tipul sarcinii sau al dezmembrămintelor dreptului de proprietate	Cotă parte	Identif. entitate asociată	Act juridic			Valoare ipotecă	Tip monedă
Nume / Denumire	Inițiala tatălui	Prenume						Tip act	Nr. act / data	Emitent		

4. NOTĂRI, PROCESE, INTERDICȚII

Tipul notării	Tip act	Nr. act / data	Emitent	Identificator entitate asociată	Imobil împrejmuit / neimprejmuit	Imobil contestat / necontestat	Alte observații
					neimprejmuit		

5. OBSERVAȚII

Copie spre publicare



Inregistrare sistematica UAT Culciu
Sectorul Cadastral nr. 25
Anul realizarii: 2022



G. Fulco

REGISTRUL CADASTRAL AL IMOBILELOR

ANEXA NR. 2

UAT Culciu

Zonă cooperativizată (Co)

Sector cadastral nr. 25

1. DESCRIEREA IMOBILULUI

DATE TEREN										DATE CONSTRUCȚII						
Identificator teren	Adresa imobil	Nr. cadastral	Nr. CF	Suprafața măsurată	Intravilan/ extravilan (I/E)	Nr. top	Nr. tarla	Nr. parcelă	Categorie folosință	Suprafața parcelă	Identif. construcție	Cod grupă destinație	Suprafața construită	Nr. niveluri	Nr. CF	Constr. cu acte (DA/NU)
2234	judet SATU MARE, UAT Culciu, Cod postal 447119	106389	66 N Apateu (IE 106389)	3400	E	285/34	-	285/34	A	3400						

2. PROPRIETATEA / POSESIA

Titularul dreptului / posesiei			Data nașterii / CUI	Domiciliu / Sediul	Cota parte	Identif. entitate asociată	Cotă parte teren UI	Mod de dobândire	Act juridic			Observații privitoare la proprietar
Nume / Denumire	Inițiala tatălui	Prenume							Tip act	Nr. act / data	Emitent	
PONCOK		CLARA	99999999999999	Neidentificat	1/1	2234		Succesiune	act notarial	992/17.08.1994	Notariatul de Stat	

3. SARCINI / DEZMEMBRĂMINTE

Titular			Data nașterii / CUI	Domiciliu / Sediul	Tipul sarcinii sau al dezmembrămintelor dreptului de proprietate	Cotă parte	Identif. entitate asociată	Act juridic			Valoare ipotecă	Tip monedă
Nume / Denumire	Inițiala tatălui	Prenume						Tip act	Nr. act / data	Emitent		

4. NOTĂRI, PROCESE, INTERDICȚII

Tipul notării	Tip act	Nr. act / data	Emitent	Identificator entitate asociată	Imobil împrejmuit / neîmprejmuit	Imobil contestat / necontestat	Alte observații
					neîmprejmuit		

5. OBSERVAȚII

Copie spre publicare

Inregistrare sistematica UAT Culciu

Sectorul Cadastral nr. 25

Anul realizării: 2022



REGISTRUL CADASTRAL AL IMOBILELOR

UAT Culciu

Zonă cooperativizată (Co)

Sector cadastral nr. 25

1. DESCRIEREA IMOBILULUI

DATE TEREN										DATE CONSTRUCȚII						
Identificator teren	Adresa imobil	Nr. cadastral	Nr. CF	Suprafața măsurată	Intravilan/ extravilan (I/E)	Nr. top	Nr. tarla	Nr. parcelă	Categorie folosință	Suprafața parcelă	Identif. construcție	Cod grupă destinație	Suprafața construită	Nr. niveluri	Nr. CF	Constr. cu acte (DA/NU)
2235	judet SATU MARE, UAT Culciu, Cod postal 447119	105171	22 N Apateu (IE 105171)	2300	E	285/35	-	285/35	A	2300						

2. PROPRIETATEA / POSESIA

Titularul dreptului / posesiei			Data nașterii / CUI	Domiciliu / Sedi	Cota parte	Identif. entitate asociată	Cotă parte teren UI	Mod de dobândire	Act juridic			Observații privitoare la proprietar
Nume / Denumire	Inițiala tatălui	Prenume							Tip act	Nr. act / data	Emitent	
DONCA		ALEXANDRU	9999999999999	Neidentificat	1/1	2235		Lege	act administrativ	31-66836/07 11.1997	COM JUD PT STAB DREPT DE PROP ASUPRA TERENURILOR	

3. SARCINI / DEZMEMBRĂMINTE

Titular			Data nașterii / CUI	Domiciliu / Sedi	Tipul sarcinii sau al dezmembrămintelor dreptului de proprietate	Cotă parte	Identif. entitate asociată	Act juridic			Valoare ipotecă	Tip monedă
Nume / Denumire	Inițiala tatălui	Prenume						Tip act	Nr. act / data	Emitent		

4. NOTĂRI, PROCESE, INTERDICȚII

Tipul notării	Tip act	Nr. act / data	Emitent	Identificator entitate asociată	Imobil împrejmuit / neîmprejmuit	Imobil contestat / necontestat	Alte observații
					neîmprejmuit		

5. OBSERVAȚII

Copie spre publicare

Inregistrare sistematică UAT Culciu

Sectorul Cadastral nr. 25

Anul realizării: 2022



[Handwritten signature]

REGISTRUL CADASTRAL AL IMOBILELOR

Sector cadastral nr. 25

UAT Culciu

Zonă cooperativizată (Co)

1. DESCRIEREA IMOBILULUI

DATE TEREN											DATE CONSTRUCȚII					
Identificator teren	Adresa imobil	Nr. cadastral	Nr. CF	Suprafața măsurată	Intravilan/ extravilan (I/E)	Nr. top	Nr. tarla	Nr. parcelă	Categorie folosință	Suprafața parcelă	Identif. construcție	Cod grupă destinație	Suprafața construită	Nr. niveluri	Nr. CF	Constr. cu acte (DA/NU)
2236	judet SATU MARE, UAT Culciu, Cod postal 447119			2000	E	288/36	-	288/36	A	2000						

2. PROPRIETATEA / POSESIA

Titularul dreptului / posesiei			Data nașterii / CUI	Domiciliu / Sedi	Cota parte	Identif. entitate asociată	Cotă parte teren UI	Mod de dobândire	Act juridic			Observații privitoare la proprietar
Nume / Denumire	Inițiala tatălui	Prenume							Tip act	Nr. act / data	Emitent	
SIPOS		GYONGYI	9999999999999	Neidentificat	1/1	2236		Lege	act administrativ	31-66904/10.03.1993	Com Jud Stab Dr Prop Terenurilor	

3. SARCINI / DEZMEMBRĂMINTE

Titular			Data nașterii / CUI	Domiciliu / Sedi	Tipul sarcinii sau al dezmembrămintelor dreptului de proprietate	Cotă parte	Identif. entitate asociată	Act juridic			Valoare ipotecă	Tip monedă
Nume / Denumire	Inițiala tatălui	Prenume						Tip act	Nr. act / data	Emitent		

4. NOTĂRI, PROCESE, INTERDICȚII

Tipul notării	Tip act	Nr. act / data	Emitent	Identificator entitate asociată	Imobil împrejmuit / neîmprejmuit	Imobil contestat / necontestat	Alte observații
					neîmprejmuit		

5. OBSERVAȚII

Copie spre publicare

Inregistrare sistematică UAT Culciu

Sectorul Cadastral nr. 25

Anul realizării: 2022



REGISTRUL CADASTRAL AL IMOBILELOR

ANEXA NR. 2

UAT Culciu

Zonă cooperativizată (Co)

Sector cadastral nr. 25

1. DESCRIEREA IMOBILULUI

DATE TEREN											DATE CONSTRUCȚII					
Identificator teren	Adresa imobil	Nr. cadastral	Nr. CF	Suprafața măsurată	Intravilan/ extravilan (I/E)	Nr. top	Nr. tarla	Nr. parcelă	Categorie folosință	Suprafața parcelă	Identif. construcție	Cod grupă destinație	Suprafața construită	Nr. niveluri	Nr. CF	Constr. cu acte (DA/NU)
2237	judet SATU MARE, UAT Culciu, Cod postal 447119	105167	13 N Apateu (IE 105167)	4700	E	285/37	-	285/37	A	4700						

2. PROPRIETATEA / POSESIA

Titularul dreptului / posesiei			Data nașterii / CUI	Domiciliu / Sediu	Cota parte	Identif. entitate asociată	Cotă parte teren UI	Mod de dobândire	Act juridic			Observații privitoare la proprietar
Nume / Denumire	Inițiala tatălui	Prenume							Tip act	Nr. act / data	Emitent	
PIETRAR		IOAN	9999999999999	Neidentificat	1/1	2237		Lege	act administrativ	31-66893/10.03.1993	COM JUD PT STAB DREPT DE PROPRIETATE ASUPRA TERENURILOR	

3. SARCINI / DEZMEMBRĂMINTE

Titular			Data nașterii / CUI	Domiciliu / Sediu	Tipul sarcinii sau al dezmembrămintelor dreptului de proprietate	Cotă parte	Identif. entitate asociată	Act juridic			Valoare ipotecă	Tip monedă
Nume / Denumire	Inițiala tatălui	Prenume						Tip act	Nr. act / data	Emitent		

4. NOTĂRI, PROCESE, INTERDICȚII

Tipul notării	Tip act	Nr. act / data	Emitent	Identificator entitate asociată	Imobil împrejmuit / neîmprejmuit	Imobil contestat / necontestat	Alte observații
					neîmprejmuit		

5. OBSERVAȚII

Copie spre publicare

Inregistrare sistematica UAT Culciu

Sectorul Cadastral nr. 25

Anul realizarii: 2022



G. Falu

REGISTRUL CADASTRAL AL IMOBILELOR

Sector cadastral nr. 25

UAT Culciu

Zonă cooperativizată (Co)

1. DESCRIEREA IMOBILULUI

DATE TEREN											DATE CONSTRUCȚII					
Identificator teren	Adresa imobil	Nr. cadastral	Nr. CF	Suprafața măsurată	Intravilan/ extravilan (I/E)	Nr. top	Nr. tarla	Nr. parcelă	Categorie folosință	Suprafața parcelă	Identif. construcție	Cod grupă destinație	Suprafața construită	Nr. niveluri	Nr. CF	Constr. cu acte (DA/NU)
2238	judet SATU MARE, UAT Culciu, Cod postal 447119			3700	E	285/38	-	285/38	A	3700						

2. PROPRIETATEA / POSESIA

Titularul dreptului / posesiei			Data nașterii / CUI	Domiciliu / Sediul	Cota parte	Identif. entitate asociată	Cotă parte teren UI	Mod de dobândire	Act juridic			Observații privitoare la proprietar
Nume / Denumire	Inițiala tatălui	Prenume							Tip act	Nr. act / data	Emitent	
MORIT	M	CAROL	9999999999999	Neidentificat	1/1	2238		Lege	act administrativ	31-66876/10. 03.1993	Com Jud Stab Dr Prop Terenurilor	

3. SARCINI / DEZMEMBRĂMINTE

Titular			Data nașterii / CUI	Domiciliu / Sediul	Tipul sarcinii sau al dezmembrămintelor dreptului de proprietate	Cotă parte	Identif. entitate asociată	Act juridic			Valoare ipotecă	Tip monedă
Nume / Denumire	Inițiala tatălui	Prenume						Tip act	Nr. act / data	Emitent		

4. NOTĂRI, PROCESE, INTERDICȚII

Tipul notării	Tip act	Nr. act / data	Emitent	Identificator entitate asociată	Imobil împrejmuit / neîmprejmuit	Imobil contestat / necontestat	Alte observații
					neîmprejmuit		

5. OBSERVAȚII

Copie spre publicare

Inregistrare sistematică UAT Culciu

Sectorul Cadastral nr. 25

Anul realizării: 2022



REGISTRUL CADASTRAL AL IMOBILELOR

ANEXA NR. 2

UAT Culciu

Zonă cooperativizată (Co)

Sector cadastral nr. 25

1. DESCRIEREA IMOBILULUI

DATE TEREN										DATE CONSTRUCȚII						
Identificator teren	Adresa imobil	Nr. cadastral	Nr. CF	Suprafața măsurată	Intravilan/ extravilan (I/E)	Nr. top	Nr. tarla	Nr. parcelă	Categorie folosință	Suprafața parcelă	Identif. construcție	Cod grupă destinație	Suprafața construită	Nr. niveluri	Nr. CF	Constr. cu acte (DA/NU)
2239	judet SATU MARE, UAT Culciu, Cod postal 447119			4100	E	285/39	-	285/39	A	4100						

2. PROPRIETATEA / POSESIA

Titularul dreptului / posesiei			Data nașterii / CUI	Domiciliu / Sediu	Cota parte	Identif. entitate asociată	Cotă parte teren UI	Mod de dobândire	Act juridic			Observații privitoare la proprietar
Nume / Denumire	Inițiala tatălui	Prenume							Tip act	Nr. act / data	Emitent	
FORGACS	S	STEFAN	99999999999999	Neidentificat	1/1	2239		Lege	act administrativ	31-66907/10.03.1993	Com Jud Stab Dr Prop Terenurilor	

3. SARCINI / DEZMEMBRĂMINTE

Titular			Data nașterii / CUI	Domiciliu / Sediu	Tipul sarcinii sau al dezmembrămintelor dreptului de proprietate	Cotă parte	Identif. entitate asociată	Act juridic			Valoare ipotecă	Tip monedă
Nume / Denumire	Inițiala tatălui	Prenume						Tip act	Nr. act / data	Emitent		

4. NOTĂRI, PROCESE, INTERDICȚII

Tipul notării	Tip act	Nr. act / data	Emitent	Identificator entitate asociată	Imobil împrejmuit / neîmprejmuit	Imobil contestat / necontestat	Alte observații
					neîmprejmuit		

5. OBSERVAȚII

Copie spre publicare

Inregistrare sistematica UAT Culciu

Sectorul Cadastral nr. 25

Anul realizării: 2022



[Handwritten signature]

REGISTRUL CADASTRAL AL IMOBILELOR

UAT Culciu

Zonă cooperativizată (Co)

Sector cadastral nr. 25

1. DESCRIEREA IMOBILULUI

DATE TEREN											DATE CONSTRUCȚII					
Identificator teren	Adresa imobil	Nr. cadastral	Nr. CF	Suprafața măsurată	Intravilan/ extravilan (I/E)	Nr. top	Nr. tarla	Nr. parcelă	Categorie folosință	Suprafața parcelă	Identif. construcție	Cod grupă destinație	Suprafața construită	Nr. niveluri	Nr. CF	Constr. cu acte (DA/NU)
2240	judet SATU MARE, UAT Culciu, Cod postal 447119			3900	E	285/40	-	285/40	A	3900						

2. PROPRIETATEA / POSESIA

Titularul dreptului / posesiei			Data nașterii / CUI	Domiciliu / Sediul	Cota parte	Identif. entitate asociată	Cotă parte teren UI	Mod de dobândire	Act juridic			Observații privitoare la proprietar
Nume / Denumire	Inițiala tatălui	Prenume							Tip act	Nr. act / data	Emitent	
FODOR	M	IOAN	9999999999999	Neidentificat	1/1	2240		Lege	act administrativ	31-66865/10-03.1993	Com Jud Stab Dr Prop Terenurilor	

3. SARCINI / DEZMEMBRĂMINTE

Titular			Data nașterii / CUI	Domiciliu / Sediul	Tipul sarcinii sau al dezmembrămintelor dreptului de proprietate	Cotă parte	Identif. entitate asociată	Act juridic			Valoare ipotecă	Tip monedă
Nume / Denumire	Inițiala tatălui	Prenume						Tip act	Nr. act / data	Emitent		

4. NOTĂRI, PROCESE, INTERDICȚII

Tipul notării	Tip act	Nr. act / data	Emitent	Identificator entitate asociată	Imobil împrejmuit / neîmprejmuit	Imobil contestat / necontestat	Alte observații
					neîmprejmuit		

5. OBSERVAȚII

Copie spre publicare

Inregistrare sistematică UAT Culciu

Sectorul Cadastral nr. 25

Anul realizării: 2022



REGISTRUL CADASTRAL AL IMOBILELOR

Sector cadastral nr. 25

UAT Culciu

Zonă cooperativizată (Co)

1. DESCRIEREA IMOBILULUI

DATE TEREN											DATE CONSTRUCȚII					
Identificator teren	Adresa imobil	Nr. cadastral	Nr. CF	Suprafața măsurată	Intravilan/ extravilan (I/E)	Nr. top	Nr. tarla	Nr. parcelă	Categorie folosință	Suprafața parcelă	Identif. construcție	Cod grupă destinație	Suprafața construită	Nr. niveluri	Nr. CF	Constr. cu acte (DA/NU)
2241	judet SATU MARE, UAT Culciu, Cod postal 447119			3800	E	285/41	-	285/41	A	3800						

2. PROPRIETATEA / POSESIA

Titularul dreptului / posesiei			Data nașterii / CUI	Domiciliu / Sediul	Cota parte	Identif. entitate asociată	Cotă parte teren UI	Mod de dobândire	Act juridic			Observații privitoare la proprietar
Nume / Denumire	Inițiala tatălui	Prenume							Tip act	Nr. act / data	Emitent	
BOJAN	I	IOAN	99999999999999	Neidentificat	1/1	2241		Lege	act administrativ	31-66885/10.03.1993	Com Jud Stab Dr Prop Terenurilor	

3. SARCINI / DEZMEMBRĂMINTE

Titular			Data nașterii / CUI	Domiciliu / Sediul	Tipul sarcinii sau al dezmembrămintelor dreptului de proprietate	Cotă parte	Identif. entitate asociată	Act juridic			Valoare ipotecă	Tip monedă
Nume / Denumire	Inițiala tatălui	Prenume						Tip act	Nr. act / data	Emitent		

4. NOTĂRI, PROCESE, INTERDICȚII

Tipul notării	Tip act	Nr. act / data	Emitent	Identificator entitate asociată	Imobil împrejmuit / neimprejmuit	Imobil contestat / necontestat	Alte observații
					neimprejmuit		

5. OBSERVAȚII

Copie spre publicare

Inregistrare sistematica UAT Culciu

Sectorul Cadastral nr. 25

Anul realizarii: 2022



G. Galus

REGULamentul CADASTRAL AL IMOBILELOR

Sector cadastral nr. 25

UAT Culciu

Zonă cooperativizată (Co)

1. DESCRIEREA IMOBILULUI

DATE TEREN											DATE CONSTRUCȚII					
Identificator teren	Adresa imobil	Nr. cadastral	Nr. CF	Suprafața măsurată	Intravilan/extravilan (I/E)	Nr. top	Nr. tarța	Nr. parcelă	Categorie folosință	Suprafața parcelă	Identif. construcție	Cod grupă destinație	Suprafața construită	Nr. niveluri	Nr. CF	Constr. cu acte (DA/NU)
2242	judet SATU MARE, UAT Culciu, Cod postal 447119	103511	103511	3900	E	285/42	-	285/42	A	3900						

2. PROPRIETATEA / POSESIA

Titularul dreptului / posesiei			Data nașterii / CUI	Domiciliu / Sediul	Cota parte	Identif. entitate asociată	Cotă parte teren UI	Mod de dobândire	Act juridic			Observații privitoare la proprietar
Nume / Denumire	Inițiala tatălui	Prenume							Tip act	Nr. act / data	Emitent	
POP		MONIKA-EMESE	10.08.1979	judet SATU MARE, UAT Culciu, loc. Culciu Mic nr. 240, Cod Postal 447121	3/16	2242		Sucesiune	act notarial	33/18.03.2016	Muller Eniko Gabriella	
POP		MONIKA-EMESE	10.08.1979	judet SATU MARE, UAT Culciu, loc. Culciu Mic nr. 240, Cod Postal 447121	13/16	2242		Convenție	act notarial	1109/09.12.2020	Muller Eniko Gabriella	casatorita, bun propriu

3. SARCINI / DEZMEMBRĂMINTE


Titular			Data nașterii / CUI	Domiciliu / Sediul	Tipul sarcinii sau al dezmembrămintelor dreptului de proprietate	Cotă parte	Identif. entitate asociată	Act juridic			Valoare ipotecă	Tip monedă
Nume / Denumire	Inițiala tatălui	Prenume						Tip act	Nr. act / data	Emitent		

4. NOTĂRI, PROCESE, INTERDICȚII

Tipul notării	Tip act	Nr. act / data	Emitent	Identificator entitate asociată	Imobil împrejmuit / neimprejmuit	Imobil contestat / necontestat	Alte observații
					neimprejmuit		

5. OBSERVAȚII

Copie spre publicare



REGISTRUL CADASTRAL AL IMOBILELOR

Sector cadastral nr. 25

UAT Culciu

Zonă cooperativizată (Co)

1. DESCRIEREA IMOBILULUI

DATE TEREN											DATE CONSTRUCȚII					
Identificator teren	Adresa imobil	Nr. cadastral	Nr. CF	Suprafața măsurată	Intravilan/ extravilan (I/E)	Nr. top	Nr. tarța	Nr. parcelă	Categorie folosință	Suprafața parcelă	Identif. construcție	Cod grupă destinație	Suprafața construită	Nr. niveluri	Nr. CF	Constr. cu acte (DA/NU)
2243	Judet SATU MARE, UAT Culciu, Cod postal 447119	100392	298 N Culciu (IE 100392)	3900	E	285/43	-	285/43	A	3900						

2. PROPRIETATEA / POSESIA

Titularul dreptului / posesiei			Data nașterii / CUI	Domiciliu / Sediu	Cota parte	Identif. entitate asociată	Cotă parte teren UI	Mod de dobândire	Act juridic			Observații privitoare la proprietar
Nume / Denumire	Inițiala tatălui	Prenume							Tip act	Nr. act / data	Emitent	
SAFRAN	I	IOSIF PAUL	9999999999999	Neidentificat	1/1	2243		Lege	act administrativ	31-66805/11. 03.1993	COM JUD PT STAB DREPT DE PROPRIETATE	

3. SARCINI / DEZMEMBRĂMINTE

Titular			Data nașterii / CUI	Domiciliu / Sediu	Tipul sarcinii sau al dezmembrămintelor dreptului de proprietate	Cotă parte	Identif. entitate asociată	Act juridic			Valoare ipotecă	Tip monedă
Nume / Denumire	Inițiala tatălui	Prenume						Tip act	Nr. act / data	Emitent		

4. NOTĂRI, PROCESE, INTERDICȚII

Tipul notării	Tip act	Nr. act / data	Emitent	Identificator entitate asociată	Imobil împrejmuit / neîmprejmuit	Imobil contestat / necontestat	Alte observații
					neîmprejmuit		

5. OBSERVAȚII

Copie spre publicare

Inregistrare sistematică UAT Culciu

Sectorul Cadastral nr. 25

Anul realizării: 2022



[Signature]

REG. . RUL CADASTRAL AL IMOBILELOR

UAT Culciu

Zonă cooperativizată (Co)

Sector cadastral nr. 25

1. DESCRIEREA IMOBILULUI

DATE TEREN										DATE CONSTRUCȚII						
Identificator teren	Adresa imobil	Nr. cadastral	Nr. CF	Suprafața măsurată	Intravilan/ extravilan (I/E)	Nr. top	Nr. tarla	Nr. parcelă	Categorie folosință	Suprafața parcelă	Identif. construcție	Cod grupă destinație	Suprafața construită	Nr. niveluri	Nr. CF	Constr. cu acte (DA/NU)
2244	judet SATU MARE, UAT Culciu, Cod postal 447119	100726	135 N Apateu (IE 100726)	3900	E	285/44	-	285/44	A	3900						

2. PROPRIETATEA / POSESIA

Titularul dreptului / posesiei			Data nașterii / CUI	Domiciliu / Sediul	Cota parte	Identif. entitate asociată	Cotă parte teren UI	Mod de dobândire	Act juridic			Observații privitoare la proprietar
Nume / Denumire	Inițiala tatălui	Prenume							Tip act	Nr. act / data	Emitent	
SIPOS		FRANCISC-IOSIF	21.04.1977	Neidentificat	1/1	2244		Convenție	act notarial	3157/17.08.2021	Donca Rodica	casatorit cu
SIPOS		ILDIKO	26.01.1976	Neidentificat				Convenție	act notarial	3157/17.08.2021	Donca Rodica	bun comun

3. SARCINI / DEZMEMBRĂMINTE

Titular			Data nașterii / CUI	Domiciliu / Sediul	Tipul sarcinii sau al dezmembrămintelor dreptului de proprietate	Cotă parte	Identif. entitate asociată	Act juridic			Valoare ipotecă	Tip monedă
Nume / Denumire	Inițiala tatălui	Prenume						Tip act	Nr. act / data	Emitent		

4. NOTĂRI, PROCESE, INTERDICȚII

Tipul notării	Tip act	Nr. act / data	Emitent	Identificator entitate asociată	Imobil împrejmuit / neîmprejmuit	Imobil contestat / necontestat	Alte observații
					neîmprejmuit		

5. OBSERVAȚII

Copie spre publicare



REGISTRUL CADASTRAL AL IMOBILELOR

Sector cadastral nr. 25

UAT Culciu

Zonă cooperativizată (Co)

1. DESCRIEREA IMOBILULUI

DATE TEREN										DATE CONSTRUCȚII						
Identificator teren	Adresa imobil	Nr. cadastral	Nr. CF	Suprafața măsurată	Intravilan/ extravilan (I/E)	Nr. top	Nr. tarla	Nr. parcelă	Categorie folosință	Suprafața parcelă	Identif. construcție	Cod grupă destinație	Suprafața construită	Nr. niveluri	Nr. CF	Constr. cu acte (DA/NU)
2245	judet SATU MARE, UAT Culciu, Cod postal 447119	105592	103 N Apateu (IE 105592)	2400	E	285/45	-	285/45	A	2400						

2. PROPRIETATEA / POSESIA

Titularul dreptului / posesiei			Data nașterii / CUI	Domiciliu / Sediul	Cota parte	Identif. entitate asociată	Cotă parte teren UI	Mod de dobândire	Act juridic			Observații privitoare la proprietar
Nume / Denumire	Inițiala tatălui	Prenume							Tip act	Nr. act / data	Emitent	
SAFRAN	V	SERENA	9999999999999999	judet SATU MARE, UAT Satu Mare, loc. Satu Mare, str CIPRIAN PORUMBESCU nr 12, Cod Postal 440252	3/4	2245		Lege	act administrativ	31-66916/02.04.1993	Com Jud pt Stab Drept de Propr asupra Terenurilor	
BRETAN	V	IOAN	9999999999999999	judet SATU MARE, UAT Satu Mare, loc. Satu Mare, str CIPRIAN PORUMBESCU nr 12, Cod Postal 440252				Lege	act administrativ	31-66916/02.04.1993	Com Jud pt Stab Drept de Propr asupra Terenurilor	
SAFRANY	V	MARGARETA	9999999999999999	Neidentificat				Lege	act administrativ	31-66916/02.04.1993	Com Jud pt Stab Drept de Propr asupra Terenurilor	
BIBA		CIPRIAN-FRANCIS C	30.08.1977	Neidentificat	1/4	2245		Conventie	act notarial	434/09.03.2012	NP Candrea Iusco Carmen	casatorit cu
BIBA		GABRIELA	21.07.1981	Neidentificat				Conventie	act notarial	434/09.03.2012	NP Candrea Iusco Carmen	

3. SARCINI / DEZMEMBRĂMINTE

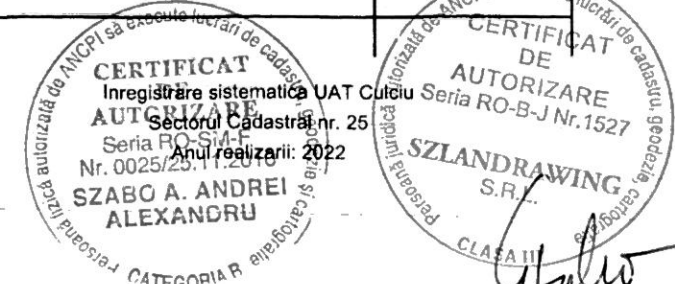
Titular			Data nașterii / CUI	Domiciliu / Sediul	Tipul sarcinii sau al dezmembrămintelor dreptului de proprietate	Cotă parte	Identif. entitate asociată	Act juridic			Valoare ipotecă	Tip monedă
Nume / Denumire	Inițiala tatălui	Prenume						Tip act	Nr. act / data	Emitent		

4. NOTĂRI, PROCESE, INTERDICȚII

Tipul notării	Tip act	Nr. act / data	Emitent	Identificator entitate asociată	Imobil împrejmuit / neîmprejmuit	Imobil contestat / necontestat	Alte observații
					neîmprejmuit		

5. OBSERVAȚII

Copie spre publicare



REGISTRUL CADASTRAL AL IMOBILELOR

Sector cadastral nr. 25

UAT Culciu

Zonă cooperativizată (Co)

1. DESCRIEREA IMOBILULUI

DATE TEREN										DATE CONSTRUCȚII						
Identificator teren	Adresa imobil	Nr. cadastral	Nr. CF	Suprafața măsurată	Intravilan/ extravilan (I/E)	Nr. top	Nr. tarla	Nr. parcelă	Categorie folosință	Suprafața parcelă	Identif. construcție	Cod grupă destinație	Suprafața construită	Nr. niveluri	Nr. CF	Constr. cu acte (DA/NU)
2246	Judet SATU MARE, UAT Culciu, Cod postal 447119			2900	E	285/46	-	285/46	A	2900						

2. PROPRIETATEA / POSESIA

Titularul dreptului / posesiei			Data nașterii / CUI	Domiciliu / Sedi	Cota parte	Identif. entitate asociată	Cotă parte teren UI	Mod de dobândire	Act juridic			Observații privitoare la proprietar
Nume / Denumire	Inițiala tatălui	Prenume							Tip act	Nr. act / data	Emitent	
SIPOS	I	FRANCISC	9999999999999	Neidentificat	1/1	2246		Lege	act administrativ	31-66935/02-04.1993	Com Jud Stab Dr Prop Terenurilor	

3. SARCINI / DEZMEMBRĂMINTE

Titular			Data nașterii / CUI	Domiciliu / Sedi	Tipul sarcinii sau al dezmembrămintelor dreptului de proprietate	Cotă parte	Identif. entitate asociată	Act juridic			Valoare ipotecă	Tip monedă
Nume / Denumire	Inițiala tatălui	Prenume						Tip act	Nr. act / data	Emitent		

4. NOTĂRI, PROCESE, INTERDICȚII

Tipul notării	Tip act	Nr. act / data	Emitent	Identificator entitate asociată	Imobil împrejmuit / neîmprejmuit	Imobil contestat / necontestat	Alte observații
					neîmprejmuit		

5. OBSERVAȚII

Copie spre publicare

Inregistrare sistematică UAT Culciu

Sectorul Cadastral nr. 25

Anul realizării: 2022



REG. RUL CADASTRAL AL IMOBILELOR

Sector cadastral nr. 25

UAT Culciu

Zonă cooperativizată (Co)

1. DESCRIEREA IMOBILULUI

DATE TEREN											DATE CONSTRUCȚII					
Identificator teren	Adresa imobil	Nr. cadastral	Nr. CF	Suprafața măsurată	Intravilan/extravilan (I/E)	Nr. top	Nr. tarta	Nr. parcelă	Categorie folosință	Suprafața parcelă	Identif. construcție	Cod grupă destinație	Suprafața construită	Nr. niveluri	Nr. CF	Constr. cu acte (DA/NU)
2247	judet SATU MARE, UAT Culciu, Cod postal 447119	101468	142 N Apateu (IE 101468)	3000	E	285/47	-	285/47	A	3000						

2. PROPRIETATEA / POSESIA

Titularul dreptului / posesiei			Data nașterii / CUI	Domiciliu / Sediu	Cota parte	Identif. entitate asociată	Cotă parte teren UI	Mod de dobândire	Act juridic			Observații privitoare la proprietar
Nume / Denumire	Inițiala tatălui	Prenume							Tip act	Nr. act / data	Emitent	
MARCUS		GIZELLA-ANDREA	12.04.1977	judet SATU MARE, UAT Culciu, loc. Apateu nr. 126, Cod Postal 447116	1/1	2247		Convenție	act notarial	3363/02.11.2020	Botea Ileana	casatorita cu
MARCUS		ARTUR-ISTVAN	24.05.1974	judet SATU MARE, UAT Culciu, loc. Apateu nr. 126, Cod Postal 447116				Convenție	act notarial	3363/02.11.2020	Botea Ileana	

3. SARCINI / DEZMEMBRĂMINTE


Titular			Data nașterii / CUI	Domiciliu / Sediu	Tipul sarcinii sau al dezmembrămintelor dreptului de proprietate	Cotă parte	Identif. entitate asociată	Act juridic			Valoare ipotecă	Tip monedă
Nume / Denumire	Inițiala tatălui	Prenume						Tip act	Nr. act / data	Emitent		
DUCZON		GIZELA	15.08.1951	judet SATU MARE, UAT Culciu, loc. Apateu nr. 126, Cod Postal 447116	UZUFRACT VIAGER	1/1	2247	act notarial	3363/02/11/2020	Botea Ileana		
DUCZON		GIZELA	15.08.1951	judet SATU MARE, UAT Culciu, loc. Apateu nr. 126, Cod Postal 447116	IPOTECA LEGALA		2247	act notarial	3363/02/11/2020	Botea Ileana		

4. NOTĂRI, PROCESE, INTERDICȚII

Tipul notării	Tip act	Nr. act / data	Emitent	Identificator entitate asociată	Imobil împrejmuit / neimprejmuit	Imobil contestat / necontestat	Alte observații
					neimprejmuit		

5. OBSERVAȚII

Copie spre publicare



REGISTRUL CADASTRAL AL IMOBILELOR

UAT Culciu

Zonă cooperativizată (Co)

Sector cadastral nr. 25

1. DESCRIEREA IMOBILULUI

DATE TEREN											DATE CONSTRUCȚII					
Identificator teren	Adresa imobil	Nr. cadastral	Nr. CF	Suprafața măsurată	Intravilan/ extravilan (I/E)	Nr. top	Nr. tarța	Nr. parcelă	Categorie folosință	Suprafața parcelă	Identif. construcție	Cod grupă destinație	Suprafața construită	Nr. niveluri	Nr. CF	Constr. cu acte (DA/NU)
2248	judet SATU MARE, UAT Culciu, Cod postal 447119	2123	540 N Culciu (IE 100490)	3500	E	285/48	-	285/48	A	3500						

2. PROPRIETATEA / POSESIA

Titularul dreptului / posesiei			Data nașterii / CUI	Domiciliu / Sediu	Cota parte	Identif. entitate asociată	Cotă parte teren UI	Mod de dobândire	Act juridic			Observații privitoare la proprietar
Nume / Denumire	Inițiala tatălui	Prenume							Tip act	Nr. act / data	Emitent	
ACHIM		ZELIANINA MARIANA	15.02.1983	Neidentificat	1/1	2248		Convenție	act notarial	356/15.03.2011	BNP CANDREA IUSCO CARMEN	casatorita cu
ACHIM		LUDOVIC	9999999999999	Neidentificat				Convenție	act notarial	356/15.03.2011	BNP CANDREA IUSCO CARMEN	

3. SARCINI / DEZMEMBRĂMINTE

Titular			Data nașterii / CUI	Domiciliu / Sediu	Tipul sarcinii sau al dezmembrămintelor dreptului de proprietate	Cotă parte	Identif. entitate asociată	Act juridic			Valoare ipotecă	Tip monedă
Nume / Denumire	Inițiala tatălui	Prenume						Tip act	Nr. act / data	Emitent		

4. NOTĂRI, PROCESE, INTERDICȚII

Tipul notării	Tip act	Nr. act / data	Emitent	Identificator entitate asociată	Imobil împrejmuit / neimprejmuit	Imobil contestat / necontestat	Alte observații
					neimprejmuit		

5. OBSERVAȚII

Copie spre publicare



G. Fulea

REGISTRUL CADASTRAL AL IMOBILELOR

ANEXA NR. 2

UAT Culciu

Zonă cooperativizată (Co)

Sector cadastral nr. 25

1. DESCRIEREA IMOBILULUI

DATE TEREN											DATE CONSTRUCȚII					
Identificator teren	Adresa imobil	Nr. cadastral	Nr. CF	Suprafața măsurată	Intravilan/ extravilan (I/E)	Nr. top	Nr. tarla	Nr. parcelă	Categorie folosință	Suprafața parcelă	Identif. construcție	Cod grupă destinație	Suprafața construită	Nr. niveluri	Nr. CF	Constr. cu acte (DANU)
2249	judet SATU MARE, UAT Culciu, Cod postal 447119	104727	526 N Culciu (IE 104727)	3000	E	285/49	-	285/49	A	3000						

2. PROPRIETATEA / POSESIA

Titularul dreptului / posesiei			Data nașterii / CUI	Domiciliu / Sediu	Cota parte	Identif. entitate asociată	Cotă parte teren UI	Mod de dobândire	Act juridic			Observații privitoare la proprietar
Nume / Denumire	Inițiala tatălui	Prenume							Tip act	Nr. act / data	Emitent	
TAMAS		VASILE	14.11.1961	judet SATU MARE, UAT Culciu, loc. Apateu nr. 28, Cod Postal 447116	1/1	2249		Succesiune	act notarial	37/01.02.2008	Bnp Petruca Ecaterina Susana in Dos suc nr.47/2008	

3. SARCINI / DEZMEMBRĂMINTE

Titular			Data nașterii / CUI	Domiciliu / Sediu	Tipul sarcinii sau al dezmembrămintelor dreptului de proprietate	Cotă parte	Identif. entitate asociată	Act juridic			Valoare ipotecă	Tip monedă
Nume / Denumire	Inițiala tatălui	Prenume						Tip act	Nr. act / data	Emitent		

4. NOTĂRI, PROCESE, INTERDICȚII

Tipul notării	Tip act	Nr. act / data	Emitent	Identificator entitate asociată	Imobil împrejmuit / neîmprejmuit	Imobil contestat / necontestat	Alte observații
					neîmprejmuit		

5. OBSERVAȚII

Copie spre publicare

Inregistrare sistematica UAT Culciu

Sectorul Cadastral nr. 25

Anul realizării: 2022



[Handwritten signature]

REGISTRUL CADASTRAL AL IMOBILELOR

Sector cadastral nr. 25

UAT Culciu

Zonă cooperativizată (Co)

1. DESCRIEREA IMOBILULUI

DATE TEREN										DATE CONSTRUCȚII						
Identificator teren	Adresa imobil	Nr. cadastral	Nr. CF	Suprafața măsurată	Intravilan/ extravilan (I/E)	Nr. top	Nr. tarla	Nr. parcelă	Categorie folosință	Suprafața parcelă	Identif. construcție	Cod grupă destinație	Suprafața construită	Nr. niveluri	Nr. CF	Constr. cu acte (DA/NU)
2250	judet SATU MARE, UAT Culciu, Cod postal 447119			3900	E	285/50	-	285/50	A	3900						

2. PROPRIETATEA / POSESIA

Titularul dreptului / posesiei			Data nașterii / CUI	Domiciliu / Sedi	Cota parte	Identif. entitate asociată	Cotă parte teren UI	Mod de dobândire	Act juridic			Observații privitoare la proprietar
Nume / Denumire	Inițiala tatălui	Prenume							Tip act	Nr. act / data	Emitent	
CHIFOR	I	VASILE	9999999999999	neidentificat	1/1	2250		Lege	act administrativ	31-66958/02.06.1993	Com Jud Stab Dr Prop Terenurilor	

3. SARCINI / DEZMEMBRĂMINTE

Titular			Data nașterii / CUI	Domiciliu / Sedi	Tipul sarcinii sau al dezmembrămintelor dreptului de proprietate	Cotă parte	Identif. entitate asociată	Act juridic			Valoare ipotecă	Tip monedă
Nume / Denumire	Inițiala tatălui	Prenume						Tip act	Nr. act / data	Emitent		

4. NOTĂRI, PROCESE, INTERDICȚII

Tipul notării	Tip act	Nr. act / data	Emitent	Identificator entitate asociată	Imobil împrejmuit / neîmprejmuit	Imobil contestat / necontestat	Alte observații
					neîmprejmuit		

5. OBSERVAȚII

Copie spre publicare

Inregistrare sistematica UAT Culciu

Sectorul Cadastral nr. 25

Anul realizării: 2022



G. Iulio

REGISTRUL CADASTRAL AL IMOBILELOR

Sector cadastral nr. 25

UAT Culciu

Zonă cooperativizată (Co)

1. DESCRIEREA IMOBILULUI

DATE TEREN										DATE CONSTRUCȚII						
Identificator teren	Adresa imobil	Nr. cadastral	Nr. CF	Suprafața măsurată	Intravilan/extravilan (I/E)	Nr. top	Nr. tarla	Nr. parcelă	Categorie folosință	Suprafața parcelă	Identif. construcție	Cod grupă destinație	Suprafața construită	Nr. niveluri	Nr. CF	Constr. cu acte (DA/NU)
2251	judet SATU MARE, UAT Culciu, Cod postal 447119			2000	E	285/51	-	285/51	A	2000						

2. PROPRIETATEA / POSESIA

Titularul dreptului / posesiei			Data nașterii / CUI	Domiciliu / Sediul	Cota parte	Identif. entitate asociată	Cotă parte teren UI	Mod de dobândire	Act juridic			Observații privitoare la proprietar
Nume / Denumire	Inițiala tatălui	Prenume							Tip act	Nr. act / data	Emitent	
FORGACS	S	VASILE	9999999999999	Neidentificat	1/1	2251		Lege	act administrativ	31-66810/11.03.1993	Com Jud Stab Dr Prop Terenurilor	

3. SARCINI / DEZMEMBRĂMINTE

Titular			Data nașterii / CUI	Domiciliu / Sediul	Tipul sarcinii sau al dezmembrămintelor dreptului de proprietate	Cotă parte	Identif. entitate asociată	Act juridic			Valoare ipotecă	Tip monedă
Nume / Denumire	Inițiala tatălui	Prenume						Tip act	Nr. act / data	Emitent		

4. NOTĂRI, PROCESE, INTERDICȚII

Tipul notării	Tip act	Nr. act / data	Emitent	Identificator entitate asociată	Imobil împrejmuit / neîmprejmuit	Imobil contestat / necontestat	Alte observații
					neîmprejmuit		

5. OBSERVAȚII

Copie spre publicare

Inregistrare sistematica UAT Culciu

Sectorul Cadastral nr. 25

Anul realizării: 2022



[Signature]

REGISTRUL CADASTRAL AL IMOBILELOR

Sector cadastral nr. 25

UAT Culciu

Zonă cooperativizată (Co)

1. DESCRIEREA IMOBILULUI

DATE TEREN											DATE CONSTRUCȚII					
Identificator teren	Adresa imobil	Nr. cadastral	Nr. CF	Suprafața măsurată	Intravilan/ extravilan (I/E)	Nr. top	Nr. tarta	Nr. parcelă	Categorie folosință	Suprafața parcelă	Identif. construcție	Cod grupă destinație	Suprafața construită	Nr. niveluri	Nr. CF	Constr. cu acte (DA/NU)
2252	judet SATU MARE, UAT Culciu, Cod postal 447119			6400	E	285/52	-	285/52	A	6400						

2. PROPRIETATEA / POSESIA

Titularul dreptului / posesiei			Data nașterii / CUI	Domiciliu / Sediu	Cota parte	Identif. entitate asociată	Cotă parte teren UI	Mod de dobândire	Act juridic			Observații privitoare la proprietar
Nume / Denumire	Inițiala tatălui	Prenume							Tip act	Nr. act / data	Emitent	
NICHITA	M	MIHAI	9999999999999	neidentificat	1/1	2252		Lege	act administrativ	31-66905/10. 03.1993	Com Jud Stab Dr Prop Terenurilor	

3. SARCINI / DEZMEMBRĂMINTE

Titular			Data nașterii / CUI	Domiciliu / Sediu	Tipul sarcinii sau al dezmembrămintelor dreptului de proprietate	Cotă parte	Identif. entitate asociată	Act juridic			Valoare ipotecă	Tip monedă
Nume / Denumire	Inițiala tatălui	Prenume						Tip act	Nr. act / data	Emitent		

4. NOTĂRI, PROCESE, INTERDICȚII

Tipul notării	Tip act	Nr. act / data	Emitent	Identificator entitate asociată	Imobil împrejmuit / neîmprejmuit	Imobil contestat / necontestat	Alte observații
					neîmprejmuit		

5. OBSERVAȚII

Copie spre publicare

Inregistrare sistematica UAT Culciu

Sectorul Cadastral nr. 25

Anul realizarii: 2022



CLASARII

REGISTRUL CADASTRAL AL IMOBILELOR

UAT Culciu

Zonă cooperativizată (Co)

Sector cadastral nr. 25

1. DESCRIEREA IMOBILULUI

DATE TEREN											DATE CONSTRUCȚII					
Identificator teren	Adresa imobil	Nr. cadastral	Nr. CF	Suprafața măsurată	Intravilan/ extravilan (I/E)	Nr. top	Nr. tarla	Nr. parcelă	Categorie folosință	Suprafața parcelă	Identif. construcție	Cod grupă destinație	Suprafața construită	Nr. niveluri	Nr. CF	Constr. cu acte (DA/NU)
2253	Judet SATU MARE, UAT Culciu, Cod postal 447119	105532	26N Apateu (IE 105532)	6000	E	285/53	-	285/53	A	6000						

2. PROPRIETATEA / POSESIA

Titularul dreptului / posesiei			Data nașterii / CUI	Domiciliu / Sediu	Cota parte	Identif. entitate asociată	Cotă parte teren UI	Mod de dobândire	Act juridic			Observații privitoare la proprietar
Nume / Denumire	Inițiala tatălui	Prenume							Tip act	Nr. act / data	Emitent	
CIACI	A	AMBROZIU	9999999999999	Neidentificat	1/2	2253		Lege	act administrativ	31-66899/10.03.1993	Com Jud pt Stab Drept de Prop asupra Terenurilor	
TRIFOI		VASILE	9999999999999	Neidentificat	1/2	2253		Convenție	act notarial	6271/19.09.2002	NP Botea Dumitru	si sotia
TRIFOI		IRINA	9999999999999	Neidentificat				Convenție	act notarial	6271/19.09.2002	NP Botea Dumitru	

3. SARCINI / DEZMEMBRĂMINTE

Titular			Data nașterii / CUI	Domiciliu / Sediu	Tipul sarcinii sau al dezmembrămintelor dreptului de proprietate	Cotă parte	Identif. entitate asociată	Act juridic			Valoare ipotecă	Tip monedă
Nume / Denumire	Inițiala tatălui	Prenume						Tip act	Nr. act / data	Emitent		

4. NOTĂRI, PROCESE, INTERDICȚII

Tipul notării	Tip act	Nr. act / data	Emitent	Identificator entitate asociată	Imobil împrejmuit / neîmprejmuit	Imobil contestat / necontestat	Alte observații
					neîmprejmuit		

5. OBSERVAȚII



G. Galo

se noteaza suprapunerea reala a doua acte de proprietate asupra imobilului A1: Titlu de proprietate nr.31-66899 din 10/03/1993 emis de Com Jud Pentru Stab dr Propr Asupra terenurilor s-a intabulat dreptul de proprietate in favoarea numitului CIACI AMBROZIU in CF 105532 Culciu (CF vechi nr. 26 N Apateu) prin incheierea nr.6002/02/07/1998 si Titlu de Proprietate nr.31-66899 emis de Com Jud pt Stab Drept De Prop Asupra Terenurilor, prin care s-a vandut dreptul de proprietate in favoarea numitelor TRIFOI VASILE SI SOTIA TRIFOI IRINA in CF 106874 Culciu (CF vechi nr. 99 N Apateu) prin incheierea nr. 12273/20/09/2002

act normativ

7/13.03.1
996

PARLAMENTUL
ROMANIEI

2253

Copie spre publicare

Inregistrare sistematica UAT Culciu
Sectorul Cadastral nr. 25
Anul realizarii: 2022



Handwritten signature

REGISTRUL CADASTRAL AL IMOBILELOR

UAT Culciu

Zonă cooperativizată (Co)

Sector cadastral nr. 25

1. DESCRIEREA IMOBILULUI

DATE TEREN										DATE CONSTRUCȚII						
Identificator teren	Adresa imobil	Nr. cadastral	Nr. CF	Suprafața măsurată	Intravilan/ extravilan (I/E)	Nr. top	Nr. tarla	Nr. parcelă	Categorie folosință	Suprafața parcelă	Identif. construcție	Cod grupă destinație	Suprafața construită	Nr. niveluri	Nr. CF	Constr. cu acte (DA/NU)
2254	judet SATU MARE, UAT Culciu, Cod postal 447119			4900	E	285/54	-	285/54	A	4900						

2. PROPRIETATEA / POSESIA

Titularul dreptului / posesiei			Data nașterii / CUI	Domiciliu / Sediul	Cota parte	Identif. entitate asociată	Cotă parte teren UI	Mod de dobândire	Act juridic			Observații privitoare la proprietar
Nume / Denumire	Inițiala tatălui	Prenume							Tip act	Nr. act / data	Emitent	
VASS	I	ARPAD	9999999999999	Neidentificat	1/1	2254		Lege	act administrativ	31-66891/10.03.1993	Com Jud Stab Dr Prop Terenurilor	nascut in 1963

3. SARCINI / DEZMEMBRĂMINTE

Titular			Data nașterii / CUI	Domiciliu / Sediul	Tipul sarcinii sau al dezmembrămintelor dreptului de proprietate	Cotă parte	Identif. entitate asociată	Act juridic			Valoare ipotecă	Tip monedă
Nume / Denumire	Inițiala tatălui	Prenume						Tip act	Nr. act / data	Emitent		

4. NOTĂRI, PROCESE, INTERDICȚII

Tipul notării	Tip act	Nr. act / data	Emitent	Identificator entitate asociată	Imobil împrejmuit / neîmprejmuit	Imobil contestat / necontestat	Alte observații
					neîmprejmuit		

5. OBSERVAȚII

Copie spre publicare

Inregistrare sistematica UAT Culciu

Sectorul Cadastral nr. 25

Anul realizării: 2022



G. Balu

REGISTRUL CADASTRAL AL IMOBILELOR

UAT Culciu

Zonă cooperativizată (Co)

Sector cadastral nr. 25

1. DESCRIEREA IMOBILULUI

DATE TEREN											DATE CONSTRUCȚII					
Identificator teren	Adresa imobil	Nr. cadastral	Nr. CF	Suprafața măsurată	Intravilan/ extravilan (I/E)	Nr. top	Nr. tarla	Nr. parcelă	Categorie folosință	Suprafața parcelă	Identif. construcție	Cod grupă destinație	Suprafața construită	Nr. niveluri	Nr. CF	Constr. cu acte (DA/NU)
2255	judet SATU MARE, UAT Culciu, Cod postal 447119	108214	108214	2800	E	285/55	-	285/55	A	2800						

2. PROPRIETATEA / POSESIA

Titularul dreptului / posesiei			Data nașterii / CUI	Domiciliu / Sediu	Cota parte	Identif. entitate asociată	Cotă parte teren UI	Mod de dobândire	Act juridic			Observații privitoare la proprietar
Nume / Denumire	Inițiala tatălui	Prenume							Tip act	Nr. act / data	Emitent	
DEHENES		IOSIF-IOAN	04.01.1954	judet SATU MARE, UAT Negrești-Oas, loc. Negrești-Oas, str VICTORIEI, Cod Postal 445200, bloc 20, ap. 19	1/1	2255		Lege	act administrativ	31-66986/27.12.1994	COM JUD PT STAB DREPT DE PROPRIETATE	nascut in anul 1954

3. SARCINI / DEZMEMBRĂMINTE

Titular			Data nașterii / CUI	Domiciliu / Sediu	Tipul sarcinii sau al dezmembrămintelor dreptului de proprietate	Cotă parte	Identif. entitate asociată	Act juridic			Valoare ipotecă	Tip monedă
Nume / Denumire	Inițiala tatălui	Prenume						Tip act	Nr. act / data	Emitent		

4. NOTĂRI, PROCESE, INTERDICȚII

Tipul notării	Tip act	Nr. act / data	Emitent	Identificator entitate asociată	Imobil împrejmuit / neîmprejmuit	Imobil contestat / necontestat	Alte observații
					neîmprejmuit		

5. OBSERVAȚII

Copie spre publicare

Inregistrare sistematică UAT Culciu

Sectorul Cadastral nr. 25

Anul realizării: 2022



[Signature]

REGISTRUL CADASTRAL AL IMOBILELOR

UAT Culciu

Zonă cooperativizată (Co)

Sector cadastral nr. 25

1. DESCRIEREA IMOBILULUI

DATE TEREN											DATE CONSTRUCȚII					
Identificator teren	Adresa imobil	Nr. cadastral	Nr. CF	Suprafața măsurată	Intravilan/ extravilan (I/E)	Nr. top	Nr. tarla	Nr. parcelă	Categorie folosință	Suprafața parcelă	Identif. construcție	Cod grupă destinație	Suprafața construită	Nr. niveluri	Nr. CF	Constr. cu acte (DA/NU)
2256	judet SATU MARE, UAT Culciu, Cod postal 447119	103385	444 N Culciu (IE 103385)	5800	E	285/56	-	285/56	A	5800						

2. PROPRIETATEA / POSESIA

Titularul dreptului / posesiei			Data nașterii / CUI	Domiciliu / Sediu	Cota parte	Identif. entitate asociată	Cotă parte teren UI	Mod de dobândire	Act juridic			Observații privitoare la proprietar
Nume / Denumire	Inițiala tatălui	Prenume							Tip act	Nr. act / data	Emitent	
JEDERAN		IOAN	09.07.1954	judet SATU MARE, UAT Satu Mare, loc. Satu Mare, str PAULESTI nr 79, Cod Postal 447230	1/1	2256		Convenție	act notarial	3765/2007/2 6.07.2007	BNP Muller Eniko Gabriella	si sotia
JEDERAN		OLGA	9999999999999	Neidentificat				Convenție	act notarial	3765/2007/2 6.07.2007	BNP Muller Eniko Gabriella	bun comun

3. SARCINI / DEZMEMBRĂMINTE

Titular			Data nașterii / CUI	Domiciliu / Sediu	Tipul sarcinii sau al dezmembrămintelor dreptului de proprietate	Cotă parte	Identif. entitate asociată	Act juridic			Valoare ipotecă	Tip monedă
Nume / Denumire	Inițiala tatălui	Prenume						Tip act	Nr. act / data	Emitent		

4. NOTĂRI, PROCESE, INTERDICȚII

Tipul notării	Tip act	Nr. act / data	Emitent	Identificator entitate asociată	Imobil împrejmuit / neîmprejmuit	Imobil contestat / necontestat	Alte observații
					neîmprejmuit		

5. OBSERVAȚII

Copie spre publicare



REGISTRUL CADASTRAL AL IMOBILELOR

Sector cadastral nr. 25

UAT Culciu

Zonă cooperativizată (Co)

1. DESCRIEREA IMOBILULUI

DATE TEREN											DATE CONSTRUCȚII					
Identificator teren	Adresa imobil	Nr. cadastral	Nr. CF	Suprafața măsurată	Intravilan/ extravilan (I/E)	Nr. top	Nr. tarla	Nr. parcelă	Categorie folosință	Suprafața parcelă	Identif. construcție	Cod grupă destinație	Suprafața construită	Nr. niveluri	Nr. CF	Constr. cu acte (DANU)
2257	judet SATU MARE, UAT Culciu, Cod postal 447119	106561	57 N Apateu (IE 106561)	8700	E	285/57	-	285/57	A	8700						

2. PROPRIETATEA / POSESIA

Titularul dreptului / posesiei			Data nașterii / CUI	Domiciliu / Sediu	Cota parte	Identif. entitate asociată	Cotă parte teren UI	Mod de dobândire	Act juridic			Observații privitoare la proprietar
Nume / Denumire	Inițiala tatălui	Prenume							Tip act	Nr. act / data	Emitent	
STAN		PETRE	99999999999999	Neidentificat	1/1	2257		Convenție	act notarial	378/26.02.2001	NP Muller Vilhelm	casatorit cu
STAN		IRINA	99999999999999	Neidentificat				Convenție	act notarial	378/26.02.2001	NP Muller Vilhelm	

3. SARCINI / DEZMEMBRĂMINTE

Titular			Data nașterii / CUI	Domiciliu / Sediu	Tipul sarcinii sau al dezmembrămintelor dreptului de proprietate	Cotă parte	Identif. entitate asociată	Act juridic			Valoare ipotecă	Tip monedă
Nume / Denumire	Inițiala tatălui	Prenume						Tip act	Nr. act / data	Emitent		

4. NOTĂRI, PROCESE, INTERDICȚII

4. NOTĂRI, PROCESE, INTERDICȚII				5. OBSERVAȚII			
Tipul notării	Tip act	Nr. act / data	Emitent	Identificator entitate asociată	Imobil împrejmuit / neimprejmuit	Imobil contestat / necontestat	Alte observații
					neimprejmuit		

Copie spre publicare



REGISTRUL CADASTRAL AL IMOBILELOR

ANEXA NR. 2

UAT Culciu

Zonă cooperativizată (Co)

Sector cadastral nr. 25

1. DESCRIEREA IMOBILULUI

DATE TEREN										DATE CONSTRUCȚII						
Identificator teren	Adresa imobil	Nr. cadastral	Nr. CF	Suprafața măsurată	Intravilan/ extravilan (I/E)	Nr. top	Nr. tarla	Nr. parcelă	Categorie folosință	Suprafața parcelă	Identif. construcție	Cod grupă destinație	Suprafața construită	Nr. niveluri	Nr. CF	Constr. cu acte (DA/NU)
2258	judet SATU MARE, UAT Culciu, Cod postal 447119	101301	415 N Culciu (IE 101301)	2900	E	285/58	-	285/58	A	2900						

2. PROPRIETATEA / POSESIA

Titularul dreptului / posesiei			Data nașterii / CUI	Domiciliu / Sediu	Cota parte	Identif. entitate asociată	Cotă parte teren UI	Mod de dobândire	Act juridic			Observații privitoare la proprietar
Nume / Denumire	Inițiala tatălui	Prenume							Tip act	Nr. act / data	Emitent	
SC PROMOCIONES ALSINA SRL SATU MARE			20404178	Neidentificat	1/1	2258		Convenție	act notarial	2154/2007/2 6.04.2007	NP Donca Rodica	

3. SARCINI / DEZMEMBRĂMINTE

Titular			Data nașterii / CUI	Domiciliu / Sediu	Tipul sarcinii sau al dezmembrămintelor dreptului de proprietate	Cotă parte	Identif. entitate asociată	Act juridic			Valoare ipotecă	Tip monedă
Nume / Denumire	Inițiala tatălui	Prenume						Tip act	Nr. act / data	Emitent		

4. NOTĂRI, PROCESE, INTERDICȚII

Tipul notării	Tip act	Nr. act / data	Emitent	Identificator entitate asociată	Imobil împrejmuit / neîmprejmuit	Imobil contestat / necontestat	Alte observații
					neîmprejmuit		

5. OBSERVAȚII

Copie spre publicare

Inregistrare sistematica UAT Culciu

Sectorul Cadastral nr. 25

Anul realizarii: 2022



REGISTRUL CADASTRAL AL IMOBILELOR

Sector cadastral nr. 25

UAT Culciu

Zonă cooperativizată (Co)

1. DESCRIEREA IMOBILULUI

DATE TEREN											DATE CONSTRUCȚII					
Identificator teren	Adresa imobil	Nr. cadastral	Nr. CF	Suprafața măsurată	Intravilan/ extravilan (I/E)	Nr. top	Nr. tarla	Nr. parcelă	Categorie folosință	Suprafața parcelă	Identif. construcție	Cod grupă destinație	Suprafața construită	Nr. niveluri	Nr. CF	Constr. cu acte (DA/NU)
2259	Judet SATU MARE, UAT Culciu, Cod postal 447119	102002	102002	14200	E	285/59	-	285/59	A	2800	C1	CA	249	1		NU
											C2	CA	425	1		NU
											C3	CA	42	1		NU
											C4	CA	91	1		NU
											C5	CA	29	1		NU

2. PROPRIETATEA / POSESIA

Titularul dreptului / posesiei			Data nașterii / CUI	Domiciliu / Sediu	Cota parte	Identif. entitate asociată	Cotă parte teren UI	Mod de dobândire	Act juridic			Observații privitoare la proprietar
Nume / Denumire	Inițiala tatălui	Prenume							Tip act	Nr. act / data	Emitent	
PIETRAR		IOAN	31.07.1967	Neidentificat	29/142	2259		Conventie	act notarial	2887/14.07.2016	Donca Rodica	bun propriu
PIETRAR		IOAN	31.07.1967	Neidentificat	113/142	2259		Conventie	act notarial	2887/14.07.2016	Donca Rodica	si sotia
PIETRAR		MARIANA	17.05.1970	Neidentificat				Conventie	act notarial	2887/14.07.2016	Donca Rodica	bun comun

3. SARCINI / DEZMEMBRĂMINTE

Titular			Data nașterii / CUI	Domiciliu / Sediu	Tipul sarcinii sau al dezmembrămintelor dreptului de proprietate	Cotă parte	Identif. entitate asociată	Act juridic			Valoare ipotecă	Tip monedă
Nume / Denumire	Inițiala tatălui	Prenume						Tip act	Nr. act / data	Emitent		

4. NOTĂRI, PROCESE, INTERDICȚII

Tipul notării	Tip act	Nr. act / data	Emitent	Identificator entitate asociată	Imobil împrejmuit / neîmprejmuit	Imobil contestat / necontestat
					neîmprejmuit	

5. OBSERVAȚII

Copie spre publicare



REGISTRUL CADASTRAL AL IMOBILELOR

Sector cadastral nr. 25

UAT Culciu

Zonă cooperativizată (Co)

1. DESCRIEREA IMOBILULUI

DATE TEREN											DATE CONSTRUCȚII					
Identificator teren	Adresa imobil	Nr. cadastral	Nr. CF	Suprafața măsurată	Intravilan/ extravilan (I/E)	Nr. top	Nr. tarța	Nr. parcelă	Categorie folosință	Suprafața parcelă	Identif. construcție	Cod grupă destinație	Suprafața construită	Nr. niveluri	Nr. CF	Constr. cu acte (DA/NU)
2260	judet SATU MARE, UAT Culciu, Cod postal 447119	108220	108220	2900	E	285/62	-	285/62	A	2900						

2. PROPRIETATEA / POSESIA

Titularul dreptului / posesiei			Data nașterii / CUI	Domiciliu / Sediu	Cota parte	Identif. entitate asociată	Cotă parte teren UI	Mod de dobândire	Act juridic			Observații privitoare la proprietar
Nume / Denumire	Inițiala tatălui	Prenume							Tip act	Nr. act / data	Emitent	
DEHENES		IOSIF-IOAN	04.01.1954	judet SATU MARE, UAT Negrești-Oas, loc. Negrești-Oas, str VICTORIEI, Cod Postal 445200, bloc 20, ap. 19	1/1	2260		Lege	act administrativ	31-66986/27.12.1994	COM JUD PT STAB DREPT DE PROPR ASUPRA TERENURILOR	nascut in 1954

3. SARCINI / DEZMEMBRĂMINTE

Titular			Data nașterii / CUI	Domiciliu / Sediu	Tipul sarcinii sau al dezmembrămintelor dreptului de proprietate	Cotă parte	Identif. entitate asociată	Act juridic			Valoare ipotecă	Tip monedă
Nume / Denumire	Inițiala tatălui	Prenume						Tip act	Nr. act / data	Emitent		

4. NOTĂRI, PROCESE, INTERDICȚII

Tipul notării	Tip act	Nr. act / data	Emitent	Identificator entitate asociată	Imobil împrejmuit / neîmprejmuit	Imobil contestat / necontestat	Alte observații
					neîmprejmuit		

5. OBSERVAȚII

Copie spre publicare

Inregistrare sistematică UAT Culciu

Sectorul Cadastral nr. 25

Anul realizării: 2022



G. Falco

REGISTRUL CADASTRAL AL IMOBILELOR

Sector cadastral nr. 25

UAT Culciu

Zonă cooperativizată (Co)

1. DESCRIEREA IMOBILULUI

DATE TEREN										DATE CONSTRUCȚII						
Identificator teren	Adresa imobil	Nr. cadastral	Nr. CF	Suprafața măsurată	Intravilan/ extravilan (I/E)	Nr. top	Nr. tarta	Nr. parcelă	Categorie folosință	Suprafața parcelă	Identif. construcție	Cod grupă destinație	Suprafața construită	Nr. niveluri	Nr. CF	Constr. cu acte (DA/NU)
2261	Judet SATU MARE, UAT Culciu, Cod postal 447119	2095	520 N Culciu (IE 102247)	2900	E	285/63	-	285/63	A	2900						

2. PROPRIETATEA / POSESIA

Titularul dreptului / posesiei			Data nașterii / CUI	Domiciliu / Sediul	Cota parte	Identif. entitate asociată	Cotă parte teren UI	Mod de dobândire	Act juridic			Observații privitoare la proprietar
Nume / Denumire	Inițiala tatălui	Prenume							Tip act	Nr. act / data	Emitent	
SC PROMOCIONES ALSINA SRL			20404178	Neidentificat	1/1	2261		Convenție	act notarial	1830/2008/1 3.05.2008	NP Donca Rodica	

3. SARCINI / DEZMEMBRĂMINTE

Titular			Data nașterii / CUI	Domiciliu / Sediul	Tipul sarcinii sau al dezmembrămintelor dreptului de proprietate	Cotă parte	Identif. entitate asociată	Act juridic			Valoare ipotecă	Tip monedă
Nume / Denumire	Inițiala tatălui	Prenume						Tip act	Nr. act / data	Emitent		

4. NOTĂRI, PROCESE, INTERDICȚII

Tipul notării	Tip act	Nr. act / data	Emitent	Identificator entitate asociată	Imobil împrejmuit / neimprejmuit	Imobil contestat / necontestat	Alte observații
					neimprejmuit		

5. OBSERVAȚII

Copie spre publicare

Inregistrare sistematică UAT Culciu

Sectorul Cadastral nr. 25

Anul realizării: 2022



Yfulo

REGISTRUL CADASTRAL AL IMOBILELOR

Sector cadastral nr. 25

UAT Culciu

Zonă cooperativizată (Co)

1. DESCRIEREA IMOBILULUI

DATE TEREN										DATE CONSTRUCȚII						
Identificator teren	Adresa imobil	Nr. cadastral	Nr. CF	Suprafața măsurată	Intravilan/ extravilan (I/E)	Nr. top	Nr. tarla	Nr. parcelă	Categorie folosință	Suprafața parcelă	Identif. construcție	Cod grupă destinație	Suprafața construită	Nr. niveluri	Nr. CF	Constr. cu acte (DA/NU)
2262	judet SATU MARE, UAT Culciu, Cod postal 447119	2092	513 N Culciu (IE 102252)	2900	E	285/64	-	285/64	A	2900						

2. PROPRIETATEA / POSESIA

Titularul dreptului / posesiei			Data nașterii / CUI	Domiciliu / Sediul	Cota parte	Identif. entitate asociată	Cotă parte teren UI	Mod de dobândire	Act juridic			Observații privitoare la proprietar
Nume / Denumire	Inițiala tatălui	Prenume							Tip act	Nr. act / data	Emitent	
SC PROMOCIONES ALSINA SRL SATU MARE			20404178	Neidentificat	1/1	2262		Convenție	act notarial	1830/2008/1 3.05.2008	NP Donca Rodica	

3. SARCINI / DEZMEMBRĂMINTE

Titular			Data nașterii / CUI	Domiciliu / Sediul	Tipul sarcinii sau al dezmembrămintelor dreptului de proprietate	Cotă parte	Identif. entitate asociată	Act juridic			Valoare ipotecă	Tip monedă
Nume / Denumire	Inițiala tatălui	Prenume						Tip act	Nr. act / data	Emitent		

4. NOTĂRI, PROCESE, INTERDICȚII

Tipul notării	Tip act	Nr. act / data	Emitent	Identificator entitate asociată	Imobil împrejmuit / neîmprejmuit	Imobil contestat / necontestat	Alte observații
					neîmprejmuit		

5. OBSERVAȚII

Copie spre publicare

Inregistrare sistematică UAT Culciu

Sectorul Cadastral nr. 25

Anul realizării: 2022



Handwritten signature

REGISTRUL CADASTRAL AL IMOBILELOR

UAT Culciu

Zonă cooperativizată (Co)

Sector cadastral nr. 25

1. DESCRIEREA IMOBILULUI

DATE TEREN											DATE CONSTRUCȚII					
Identificator teren	Adresa imobil	Nr. cadastral	Nr. CF	Suprafața măsurată	Intravilan/ extravilan (I/E)	Nr. top	Nr. tarla	Nr. parcelă	Categorie folosință	Suprafața parcelă	Identif. construcție	Cod grupă destinație	Suprafața construită	Nr. niveluri	Nr. CF	Constr. cu acte (DA/NU)
2263	judet SATU MARE, UAT Culciu, Cod postal 447119	2136	562 N Culciu (IE 105247)	7100	E	285/65	-	285/65	A	7100						

2. PROPRIETATEA / POSESIA

Titularul dreptului / posesiei			Data nașterii / CUI	Domiciliu / Sediul	Cota parte	Identif. entitate asociată	Cotă parte teren UI	Mod de dobândire	Act juridic			Observații privitoare la proprietar
Nume / Denumire	Inițiala tatălui	Prenume							Tip act	Nr. act / data	Emitent	
POP	I	OCTAVIAN	04.09.1977	judet SATU MARE, UAT Culciu, loc. Apateu nr. 86, Cod Postal 447116	1/1	2263		Convenție	act notarial	3356/19.12.2019	Ressler Petra Felicia	necasatorit

3. SARCINI / DEZMEMBRĂMINTE

Titular			Data nașterii / CUI	Domiciliu / Sediul	Tipul sarcinii sau al dezmembrămintelor dreptului de proprietate	Cotă parte	Identif. entitate asociată	Act juridic			Valoare ipotecă	Tip monedă
Nume / Denumire	Inițiala tatălui	Prenume						Tip act	Nr. act / data	Emitent		

4. NOTĂRI, PROCESE, INTERDICȚII

Tipul notării	Tip act	Nr. act / data	Emitent	Identificator entitate asociată	Imobil împrejmuit / neîmprejmuit	Imobil contestat / necontestat	Alte observații
					neîmprejmuit		

5. OBSERVAȚII

Copie spre publicare

Inregistrare sistematică UAT Culciu

Sectorul Cadastral nr. 25

Anul realizării: 2022



[Handwritten signature]

REGISTRUL CADASTRAL AL IMOBILELOR

UAT Culciu

Zonă cooperativizată (Co)

Sector cadastral nr. 25

1. DESCRIEREA IMOBILULUI

DATE TEREN										DATE CONSTRUCȚII						
Identificator teren	Adresa imobil	Nr. cadastral	Nr. CF	Suprafața măsurată	Intravilan/ extravilan (I/E)	Nr. top	Nr. tarla	Nr. parcelă	Categorie folosință	Suprafața parcelă	Identif. construcție	Cod grupă destinație	Suprafața construită	Nr. niveluri	Nr. CF	Constr. cu acte (DA/NU)
2264	Judet SATU MARE, UAT Culciu, Cod postal 447119	101698	63 N Apateu (IE 101698)	7100	E	285/66	-	285/66	A	7100						

2. PROPRIETATEA / POSESIA

Titularul dreptului / posesiei			Data nașterii / CUI	Domiciliu / Sediul	Cota parte	Identif. entitate asociată	Cotă parte teren UI	Mod de dobândire	Act juridic			Observații privitoare la proprietar
Nume / Denumire	Inițiala tatălui	Prenume							Tip act	Nr. act / data	Emitent	
PINTEA	V	MARIA	9999999999999	Neidentificat	1/3	2264		Succesiune	act notarial	87/2002/03.04.2002	NP Botea Ileana	
CONTRAS	I	VASILE	9999999999999	Neidentificat	1/3	2264		Succesiune	act notarial	87/2002/03.04.2002	NP Botea Ileana	
CONTRAS		GHEORGHE	9999999999999	Neidentificat	1/3	2264		Succesiune	act notarial	87/2002/03.04.2002	NP Botea Ileana	

3. SARCINI / DEZMEMBRĂMINTE

Titular			Data nașterii / CUI	Domiciliu / Sediul	Tipul sarcinii sau al dezmembrămintelor dreptului de proprietate	Cotă parte	Identif. entitate asociată	Act juridic			Valoare ipotecă	Tip monedă
Nume / Denumire	Inițiala tatălui	Prenume						Tip act	Nr. act / data	Emitent		

4. NOTĂRI, PROCESE, INTERDICȚII

Tipul notării	Tip act	Nr. act / data	Emitent	Identificator entitate asociată	Imobil împrejmuit / neîmprejmuit	Imobil contestat / necontestat	Alte observații
Se noteaza existenta Sentintei Civile nr 3736/27.11.2020 din Dosar nr 5890/296/2017 a Judecatoriei Satu Mare, definitiva la data de 27.07.2021 prin neapelare	hotarare judecatoreasca	3736/2020/27.11.2020	JUDECATORIA SATU MARE IN DOSAR 5890/296/2017	2264	neîmprejmuit		

Copie spre publicare



Inregistrare sistematică UAT Culciu
Sectorul Cadastral nr. 25
Anul realizării: 2022



REGISTRUL CADASTRAL AL IMOBILELOR

UAT Culciu

Zonă cooperativizată (Co)

Sector cadastral nr. 25

1. DESCRIEREA IMOBILULUI

DATE TEREN											DATE CONSTRUCȚII					
Identificator teren	Adresa imobil	Nr. cadastral	Nr. CF	Suprafața măsurată	Intravilan/ extravilan (I/E)	Nr. top	Nr. tarla	Nr. parcelă	Categorie folosință	Suprafața parcelă	Identif. construcție	Cod grupă destinație	Suprafața construită	Nr. niveluri	Nr. CF	Constr. cu acte (DA/NU)
2265	judet SATU MARE, UAT Culciu, Cod postal 447119			7100	E	285/67	-	285/67	A	7100						

2. PROPRIETATEA / POSESIA

Titularul dreptului / posesiei			Data nașterii / CUI	Domiciliu / Sedi	Cota parte	Identif. entitate asociată	Cotă parte teren UI	Mod de dobândire	Act juridic			Observații privitoare la proprietar
Nume / Denumire	Inițiala tatălui	Prenume							Tip act	Nr. act / data	Emitent	
RUS	V	VASILE	9999999999999	Neidentificat	1/1	2265		Lege	act administrativ	31-66832/11.03.1993	Com Jud Stab Dr Prop Terenurilor	

3. SARCINI / DEZMEMBRĂMINTE

Titular			Data nașterii / CUI	Domiciliu / Sedi	Tipul sarcinii sau al dezmembrămintelor dreptului de proprietate	Cotă parte	Identif. entitate asociată	Act juridic			Valoare ipotecă	Tip monedă
Nume / Denumire	Inițiala tatălui	Prenume						Tip act	Nr. act / data	Emitent		

4. NOTĂRI, PROCESE, INTERDICȚII

Tipul notării	Tip act	Nr. act / data	Emitent	Identificator entitate asociată	Imobil împrejmuit / neîmprejmuit	Imobil contestat / necontestat	Alte observații
					neîmprejmuit		

5. OBSERVAȚII

Copie spre publicare

Inregistrare sistematică UAT Culciu

Sectorul Cadastral nr. 25

Anul realizării: 2022



REGISTRUL CADASTRAL AL IMOBILELOR

Sector cadastral nr. 25

UAT Culciu

Zonă cooperativizată (Co)

1. DESCRIEREA IMOBILULUI

DATE TEREN											DATE CONSTRUCȚII					
Identificator teren	Adresa imobil	Nr. cadastral	Nr. CF	Suprafața măsurată	Intravilan/ extravilan (I/E)	Nr. top	Nr. tarla	Nr. parcelă	Categorie folosință	Suprafața parcelă	Identif. construcție	Cod grupă destinație	Suprafața construită	Nr. niveluri	Nr. CF	Constr. cu acte (DA/NU)
2266	judet SATU MARE, UAT Culciu, Cod postal 447119			7100	E	285/66	-	285/66	A	7100						

2. PROPRIETATEA / POSESIA

Titularul dreptului / posesiei			Data nașterii / CUI	Domiciliu / Sediul	Cota parte	Identif. entitate asociată	Cotă parte teren UI	Mod de dobândire	Act juridic			Observații privitoare la proprietar
Nume / Denumire	Inițiala tatălui	Prenume							Tip act	Nr. act / data	Emitent	
MIKLOS	S	GYULA	9999999999999	Neidentificat	1/1	2266		Lege	act administrativ	31-66872/10-03.1993	Com Jud Stab Dr Prop Terenurilor	

3. SARCINI / DEZMEMBRĂMINTE

Titular			Data nașterii / CUI	Domiciliu / Sediul	Tipul sarcinii sau al dezmembrămintelor dreptului de proprietate	Cotă parte	Identif. entitate asociată	Act juridic			Valoare ipotecă	Tip monedă
Nume / Denumire	Inițiala tatălui	Prenume						Tip act	Nr. act / data	Emitent		

4. NOTĂRI, PROCESE, INTERDICȚII

Tipul notării	Tip act	Nr. act / data	Emitent	Identificator entitate asociată	Imobil împrejmuit / neîmprejmuit	Imobil contestat / necontestat	Alte observații
					neîmprejmuit		

5. OBSERVAȚII

Copie spre publicare

Inregistrare sistematică UAT Culciu

Sectorul Cadastral nr. 25

Anul realizării: 2022



REGISTRUL CADASTRAL AL IMOBILELOR

UAT Culciu

Zonă cooperativizată (Co)

Sector cadastral nr. 25

1. DESCRIEREA IMOBILULUI

DATE TEREN										DATE CONSTRUCȚII						
Identificator teren	Adresa imobil	Nr. cadastral	Nr. CF	Suprafața măsurată	Intravilan/ extravilan (I/E)	Nr. top	Nr. tarla	Nr. parcelă	Categorie folosință	Suprafața parcelă	Identif. construcție	Cod grupă destinație	Suprafața construită	Nr. niveluri	Nr. CF	Constr. cu acte (DA/NU)
2267	judet SATU MARE, UAT Culciu, Cod postal 447119			4717	E	277/1	-	277/1	A	4717						

2. PROPRIETATEA / POSESIA

Titularul dreptului / posesiei			Data nașterii / CUI	Domiciliu / Sediul	Cota parte	Identif. entitate asociată	Cotă parte teren UI	Mod de dobândire	Act juridic			Observații privitoare la proprietar
Nume / Denumire	Inițiala tatălui	Prenume							Tip act	Nr. act / data	Emitent	
UAT CULCIU			3897041	judet SATU MARE, UAT Culciu, loc. Culciu Mare, Cod Postal 447119	1/1	2267		Lege	act normativ	7/13.03.1996	PARLAMENTUL ROMANIEI	

3. SARCINI / DEZMEMBRĂMINTE

Titular			Data nașterii / CUI	Domiciliu / Sediul	Tipul sarcinii sau al dezmembrămintelor dreptului de proprietate	Cotă parte	Identif. entitate asociată	Act juridic			Valoare ipotecă	Tip monedă
Nume / Denumire	Inițiala tatălui	Prenume						Tip act	Nr. act / data	Emitent		

4. NOTĂRI, PROCESE, INTERDICȚII

Tipul notării	Tip act	Nr. act / data	Emitent	Identificator entitate asociată	Imobil împrejmuit / neîmprejmuit	Imobil contestat / necontestat	Alte observații
					neîmprejmuit		

5. OBSERVAȚII

Copie spre publicare

Inregistrare sistematică UAT Culciu

Sectorul Cadastral nr. 25

Anul realizării: 2022



REGISTRUL CADASTRAL AL IMOBILELOR

ANEXA NR. 2

UAT Culciu
Zonă cooperativizată (Co)
1. DESCRIEREA IMOBILULUI

Sector cadastral nr. 25

DATE TEREN										DATE CONSTRUCȚII						
Identificator teren	Adresa imobil	Nr. cadastral	Nr. CF	Suprafața măsurată	Intravilan/extravilan (I/E)	Nr. top	Nr. tarla	Nr. parcelă	Categorie folosință	Suprafața parcelă	Identif. construcție	Cod grupă destinație	Suprafața construită	Nr. niveluri	Nr. CF	Constr. cu acte (DA/NU)
2268	judet SATU MARE, UAT Culciu, Cod postal 447119	2182	627 N Culciu (IE 103493)	1500	E	277/3	-	277/3	A	1500						

2. PROPRIETATEA / POSESIA

Titularul dreptului / posesiei			Data nașterii / CUI	Domiciliu / Sediu	Cota parte	Identif. entitate asociată	Cotă parte teren UI	Mod de dobândire	Act juridic			Observații privitoare la proprietar
Nume / Denumire	Inițiala tatălui	Prenume							Tip act	Nr. act / data	Emitent	
VAIDA		ZOLTAN	21.01.1964	judet SATU MARE, UAT Culciu, loc. Apateu nr. 115, Cod Postal 447116	3/8	2268		Sucesiune	act notarial	225/28.08.2008	BNP Muller Eniko Gabriella	junior
VAIDA		ZOLTAN	21.01.1964	judet SATU MARE, UAT Culciu, loc. Apateu nr. 115, Cod Postal 447116	3/8	2268		Sucesiune	act notarial	225/28.08.2008	BNP Muller Eniko Gabriella	junior
POLGAR		ELISABETA	22.01.1959	judet SATU MARE, UAT Satu Mare, loc. Satu Mare, str Brasov, Cod Postal 440222, bloc UF39, ap. 4	1/8	2268		Sucesiune	act notarial	154/19.07.2018	Ressler Petra Felicia	
VAIDA		ZOLTAN	21.01.1964	judet SATU MARE, UAT Satu Mare, loc. Satu Mare, str Brasov, Cod Postal 440222, bloc UF39, ap. 4	1/8	2268		Sucesiune	act notarial	154/19.07.2018	Ressler Petra Felicia	

3. SARCINI / DEZMEMBRĂMINTE

Titular			Data nașterii / CUI	Domiciliu / Sediu	Tipul sarcinii sau al dezmembrămintelor dreptului de proprietate	Cotă parte	Identif. entitate asociată	Act juridic			Valoare ipotecă	Tip monedă
Nume / Denumire	Inițiala tatălui	Prenume						Tip act	Nr. act / data	Emitent		

4. NOTĂRI, PROCESE, INTERDICȚII

Tipul notării	Tip act	Nr. act / data	Emitent	Identificator entitate asociată	Imobil împrejmuit / neimprejmuit	Imobil contestat / necontestat	Alte observații
					neimprejmuit		

Copie spre publicare



REGISTRUL CADASTRAL AL IMOBILELOR

UAT Culciu

Zonă cooperativizată (Co)

Sector cadastral nr. 25

1. DESCRIEREA IMOBILULUI

DATE TEREN										DATE CONSTRUCȚII						
Identificator teren	Adresa imobil	Nr. cadastral	Nr. CF	Suprafața măsurată	Intravilan/extravilan (I/E)	Nr. top	Nr. tarla	Nr. parcelă	Categorie folosință	Suprafața parcelă	Identif. construcție	Cod grupă destinație	Suprafața construită	Nr. niveluri	Nr. CF	Constr. cu acte (DA/NU)
2269	judet SATU MARE, UAT Culciu, Cod postal 447119	2177	618 N Culciu (IE 102249)	17600	E		-	-	A	17600						

2. PROPRIETATEA / POSESIA

Titularul dreptului / posesiei			Data nașterii / CUI	Domiciliu / Sediu	Cota parte	Identif. entitate asociată	Cotă parte teren UI	Mod de dobândire	Act juridic			Observații privitoare la proprietar
Nume / Denumire	Inițiala tatălui	Prenume							Tip act	Nr. act / data	Emitent	
SC PROMOCIONES ALSINA SRL SATU MARE			20404178	Neidentificat	1/1	2269		Convenție	act notarial	2286/2008/1 0.06.2008	NP Donca Rodica	

3. SARCINI / DEZMEMBRĂMINTE

Titular			Data nașterii / CUI	Domiciliu / Sediu	Tipul sarcinii sau al dezmembrămintelor dreptului de proprietate	Cotă parte	Identif. entitate asociată	Act juridic			Valoare ipotecă	Tip monedă
Nume / Denumire	Inițiala tatălui	Prenume						Tip act	Nr. act / data	Emitent		

4. NOTĂRI, PROCESE, INTERDICȚII

Tipul notării	5. OBSERVAȚII						Alte observații
	Tip act	Nr. act / data	Emitent	Identificator entitate asociată	Imobil împrejmuit / neîmprejmuit	Imobil contestat / necontestat	
					neîmprejmuit		

Copie spre publicare

Inregistrare sistematică UAT Culciu

Sectorul Cadastral nr. 25

Anul realizării: 2022



[Signature]

REGISTRUL CADASTRAL AL IMOBILELOR

Sector cadastral nr. 25

UAT Culciu

Zonă cooperativizată (Co)

1. DESCRIEREA IMOBILULUI

DATE TEREN											DATE CONSTRUCȚII					
Identificator teren	Adresa imobil	Nr. cadastral	Nr. CF	Suprafața măsurată	Intravilan/extravilan (I/E)	Nr. top	Nr. tarla	Nr. parcelă	Categorie folosință	Suprafața parcelă	Identif. construcție	Cod grupă destinație	Suprafața construită	Nr. niveluri	Nr. CF	Constr. cu acte (DA/NU)
2270	judet SATU MARE, UAT Culciu, Cod postal 447119	2178	512 N Culciu (IE 106318)	1600	E		-	-	A	1600						

2. PROPRIETATEA / POSESIA

Titularul dreptului / posesiei			Data nașterii / CUI	Domiciliu / Sediu	Cota parte	Identif. entitate asociată	Cotă parte teren UI	Mod de dobândire	Act juridic			Observații privitoare la proprietar
Nume / Denumire	Inițiala tatălui	Prenume							Tip act	Nr. act / data	Emitent	
PAROHIA REFORMATĂ APATEU			12082195	Neidentificat	1/1	2270		Convenție	act notarial	2286/10.06.2008	NP Donca Rodica	

3. SARCINI / DEZMEMBRĂMINTE

Titular			Data nașterii / CUI	Domiciliu / Sediu	Tipul sarcinii sau al dezmembrămintelor dreptului de proprietate	Cotă parte	Identif. entitate asociată	Act juridic			Valoare ipotecă	Tip monedă
Nume / Denumire	Inițiala tatălui	Prenume						Tip act	Nr. act / data	Emitent		

4. NOTĂRI, PROCESE, INTERDICȚII

Tipul notării	Tip act	Nr. act / data	Emitent	Identificator entitate asociată	Imobil împrejmuit / neîmprejmuit	Imobil contestat / necontestat	Alte observații
					neîmprejmuit		

5. OBSERVAȚII

Copie spre publicare

Inregistrare sistematică UAT Culciu

Sectorul Cadastral nr. 25

Anul realizării: 2022



G. Falco

REGISTRUL CADASTRAL AL IMOBILELOR

UAT Culciu

Zonă cooperativizată (Co)

Sector cadastral nr. 25

1. DESCRIEREA IMOBILULUI

DATE TEREN										DATE CONSTRUCȚII						
Identificator teren	Adresa imobil	Nr. cadastral	Nr. CF	Suprafața măsurată	Intravilan/ extravilan (I/E)	Nr. top	Nr. tarla	Nr. parcelă	Categorie folosință	Suprafața parcelă	Identif. construcție	Cod grupă destinație	Suprafața construită	Nr. niveluri	Nr. CF	Constr. cu acte (DA/NU)
2271	Județ SATU MARE, UAT Culciu, Cod postal 447119	105806	164 N Apateu (IE 105806)	19800	E	281/5	-	281/5	A	19800						

2. PROPRIETATEA / POSESIA

Titularul dreptului / posesiei			Data nașterii / CUI	Domiciliu / Sediul	Cota parte	Identif. entitate asociată	Cotă parte teren UI	Mod de dobândire	Act juridic			Observații privitoare la proprietar
Nume / Denumire	Inițiala tatălui	Prenume							Tip act	Nr. act / data	Emitent	
PAROHIA REFORMATĂ			9999999999999	Neidentificat	1/1	2271		Lege	act administrativ	31-66909/02-04.1993	Com Jud pt Stab Drept de Propr asupra Terenurilor	

3. SARCINI / DEZMEMBRĂMINTE

Titular			Data nașterii / CUI	Domiciliu / Sediul	Tipul sarcinii sau al dezmembrămintelor dreptului de proprietate	Cotă parte	Identif. entitate asociată	Act juridic			Valoare ipotecă	Tip monedă
Nume / Denumire	Inițiala tatălui	Prenume						Tip act	Nr. act / data	Emitent		

4. NOTĂRI, PROCESE, INTERDICȚII

Tipul notării	Tip act	Nr. act / data	Emitent	Identificator entitate asociată	Imobil împrejmuit / neimprejmuit	Imobil contestat / necontestat	Alte observații
					neimprejmuit		

5. OBSERVAȚII

Copie spre publicare

Inregistrare sistematică UAT Culciu

Sectorul Cadastral nr. 25

Anul realizării: 2022



[Signature]

REGISTRUL CADASTRAL AL IMOBILELOR

Sector cadastral nr. 25

UAT Culciu

Zonă cooperativizată (Co)

1. DESCRIEREA IMOBILULUI

DATE TEREN										DATE CONSTRUCȚII						
Identificator teren	Adresa imobil	Nr. cadastral	Nr. CF	Suprafața măsurată	Intravilan/extravilan (I/E)	Nr. top	Nr. tarla	Nr. parcelă	Categorie folosință	Suprafața parcelă	Identif. construcție	Cod grupă destinație	Suprafața construită	Nr. niveluri	Nr. CF	Constr. cu acte (DA/NU)
2272	judet SATU MARE, UAT Culciu, Cod postal 447119	105601	274 N Culciu (IE 105601)	20000	E	281/4	-	281/4	A	20000						

2. PROPRIETATEA / POSESIA

Titularul dreptului / posesiei			Data nașterii / CUI	Domiciliu / Sediul	Cota parte	Identif. entitate asociată	Cotă parte teren UI	Mod de dobândire	Act juridic			Observații privitoare la proprietar
Nume / Denumire	Inițiala tatălui	Prenume							Tip act	Nr. act / data	Emitent	
PAROHIA ORTODOXA			5377371	Neidentificat	1/1	2272		Lege	act administrativ	31-66910/02.04.1993	Com Jud pt Stab Drept de Propr asupra Terenurilor	

3. SARCINI / DEZMEMBRĂMINTE

Titular			Data nașterii / CUI	Domiciliu / Sediul	Tipul sarcinii sau al dezmembrămintelor dreptului de proprietate	Cotă parte	Identif. entitate asociată	Act juridic			Valoare ipotecă	Tip monedă
Nume / Denumire	Inițiala tatălui	Prenume						Tip act	Nr. act / data	Emitent		

4. NOTĂRI, PROCESE, INTERDICȚII

Tipul notării	Tip act	Nr. act / data	Emitent	Identificator entitate asociată	Imobil împrejmuit / neîmprejmuit	Imobil contestat / necontestat	Alte observații
					neîmprejmuit		

5. OBSERVAȚII

Copie spre publicare

Inregistrare sistematica UAT Culciu

Sectorul Cadastral nr. 25

Anul realizarii: 2022



REGISTRUL CADASTRAL AL IMOBILELOR

ANEXA NR. 2

UAT Culciu

Zonă cooperativizată (Co)

Sector cadastral nr. 25

1. DESCRIEREA IMOBILULUI

DATE TEREN											DATE CONSTRUCȚII					
Identificator teren	Adresa imobil	Nr. cadastral	Nr. CF	Suprafața măsurată	Intravilan/ extravilan (I/E)	Nr. top	Nr. tarla	Nr. parcelă	Categorie folosință	Suprafața parcelă	Identif. construcție	Cod grupă destinație	Suprafața construită	Nr. niveluri	Nr. CF	Constr. cu acte (DA/NU)
2273	judet SATU MARE, UAT Culciu, Cod postal 447119	106521	110 N Apateu (IE 106521)	7000	E	281/3	-	281/3	A	7000						

2. PROPRIETATEA / POSESIA

Titularul dreptului / posesiei			Data nașterii / CUI	Domiciliu / Sediul	Cota parte	Identif. entitate asociată	Cotă parte teren UI	Mod de dobândire	Act juridic			Observații privitoare la proprietar
Nume / Denumire	Inițiala tatălui	Prenume							Tip act	Nr. act / data	Emitent	
PAP		STEFAN ADRIAN	999999999999999	Neidentificat	1/1	2273		Convenție	act notarial	91/17.01.2003	NP Muller Vilhelm	necasatorit

3. SARCINI / DEZMEMBRĂMINTE

Titular			Data nașterii / CUI	Domiciliu / Sediul	Tipul sarcinii sau al dezmembrămintelor dreptului de proprietate	Cotă parte	Identif. entitate asociată	Act juridic			Valoare ipotecă	Tip monedă
Nume / Denumire	Inițiala tatălui	Prenume						Tip act	Nr. act / data	Emitent		

4. NOTĂRI, PROCESE, INTERDICȚII

Tipul notării	Tip act	Nr. act / data	Emitent	Identificator entitate asociată	Imobil împrejmuit / neîmprejmuit	Imobil contestat / necontestat	Alte observații
					neîmprejmuit		

5. OBSERVAȚII

Copie spre publicare

Inregistrare sistematica UAT Culciu

Sectorul Cadastral nr. 25

Anul realizarii: 2022



REGISTRUL CADASTRAL AL IMOBILELOR

UAT Culciu

Zonă cooperativizată (Co)

Sector cadastral nr. 25

1. DESCRIEREA IMOBILULUI

DATE TEREN										DATE CONSTRUCȚII						
Identificator teren	Adresa imobil	Nr. cadastral	Nr. CF	Suprafața măsurată	Intravilan/ extravilan (I/E)	Nr. top	Nr. tarla	Nr. parcelă	Categorie folosință	Suprafața parcelă	Identif. construcție	Cod grupă destinație	Suprafața construită	Nr. niveluri	Nr. CF	Constr. cu acte (DA/NU)
2274	judet SATU MARE, UAT Culciu, Cod postal 447119	101479	643 N Culciu (IE 101479)	4300	E	281/2	-	281/2	A	4300						

2. PROPRIETATEA / POSESIA

Titularul dreptului / posesiei			Data nașterii / CUI	Domiciliu / Sediul	Cota parte	Identif. entitate asociată	Cotă parte teren UI	Mod de dobândire	Act juridic			Observații privitoare la proprietar
Nume / Denumire	Inițiala tatălui	Prenume							Tip act	Nr. act / data	Emitent	
PAP		STEFAN TIBERIU	9999999999999	Neidentificat	1/2	2274		Convenție	act notarial	2601/2008/1 5.07.2008	NP Muller Vilhelm	
PAP		STEFAN ADRIAN	02.08.1980	Neidentificat	1/2	2274		Succesiune	act notarial	99/13.08.201 4	Candrea Iusco Carmen	

3. SARCINI / DEZMEMBRĂMINTE

Titular			Data nașterii / CUI	Domiciliu / Sediul	Tipul sarcinii sau al dezmembrămintelor dreptului de proprietate	Cotă parte	Identif. entitate asociată	Act juridic			Valoare ipotecă	Tip monedă
Nume / Denumire	Inițiala tatălui	Prenume						Tip act	Nr. act / data	Emitent		

4. NOTĂRI, PROCESE, INTERDICȚII

Tipul notării	Tip act	Nr. act / data	Emitent	Identificator entitate asociată	Imobil împrejmuit / neîmprejmuit	Imobil contestat / necontestat	Alte observații
					neîmprejmuit		

5. OBSERVAȚII

Copie spre publicare



[Signature]

REGISTRUL CADASTRAL AL IMOBILELOR

UAT Culciu

Zonă cooperativizată (Co)

Sector cadastral nr. 25

1. DESCRIEREA IMOBILULUI

DATE TEREN											DATE CONSTRUCȚII					
Identificator teren	Adresa imobil	Nr. cadastral	Nr. CF	Suprafața măsurată	Intravilan/ extravilan (I/E)	Nr. top	Nr. tarla	Nr. parcelă	Categorie folosință	Suprafața parcelă	Identif. construcție	Cod grupă destinație	Suprafața construită	Nr. niveluri	Nr. CF	Constr. cu acte (DA/NU)
2275	judet SATU MARE, UAT Culciu, Cod postal 447119	101519	101519	4300	E	281/1	25	281/1	A	4300						

2. PROPRIETATEA / POSESIA

Titularul dreptului / posesiei			Data nașterii / CUI	Domiciliu / Sediu	Cota parte	Identif. entitate asociată	Cotă parte teren UI	Mod de dobândire	Act juridic			Observații privitoare la proprietar
Nume / Denumire	Inițiala tatălui	Prenume							Tip act	Nr. act / data	Emitent	
PAP		STEFAN-ADRIAN	02.08.1980	judet SATU MARE, UAT Satu Mare, loc. Satu Mare, str CLUJULUI nr 2, Cod Postal 440020	1/1	2275		Succesiune	act notarial	11/72/26.06.2015	Candrea Iusco Carmen	

3. SARCINI / DEZMEMBRĂMINTE

Titular			Data nașterii / CUI	Domiciliu / Sediu	Tipul sarcinii sau al dezmembrămintelor dreptului de proprietate	Cotă parte	Identif. entitate asociată	Act juridic			Valoare ipotecă	Tip monedă
Nume / Denumire	Inițiala tatălui	Prenume						Tip act	Nr. act / data	Emitent		

4. NOTĂRI, PROCESE, INTERDICȚII

Tipul notării	Tip act	Nr. act / data	Emitent	Identificator entitate asociată	Imobil împrejmuit / neîmprejmuit	Imobil contestat / necontestat	Alte observații
					neîmprejmuit		

5. OBSERVAȚII

Copie spre publicare

Inregistrare sistematică UAT Culciu

Sectorul Cadastral nr. 25

Anul realizării: 2022



REGISTRUL CADASTRAL AL IMOBILELOR

Sector cadastral nr. 25

UAT Culciu

Zonă cooperativizată (Co)

1. DESCRIEREA IMOBILULUI

DATE TEREN											DATE CONSTRUCȚII					
Identificator teren	Adresa imobil	Nr. cadastral	Nr. CF	Suprafața măsurată	Intravilan/ extravilan (I/E)	Nr. top	Nr. tarla	Nr. parcelă	Categorie folosință	Suprafața parcelă	Identif. construcție	Cod grupă destinație	Suprafața construită	Nr. niveluri	Nr. CF	Constr. cu acte (DA/NU)
2276	judet SATU MARE, UAT Culciu, Cod postal 447119			5832	E	278/1	-	278/1	N	5832						

2. PROPRIETATEA / POSESIA

Titularul dreptului / posesiei			Data nașterii / CUI	Domiciliu / Sediul	Cota parte	Identif. entitate asociată	Cotă parte teren UI	Mod de dobândire	Act juridic			Observații privitoare la proprietar
Nume / Denumire	Inițiala tatălui	Prenume							Tip act	Nr. act / data	Emitent	
UAT CULCIU			3897041	judet SATU MARE, UAT Culciu, loc. Culciu Mare, Cod Postal 447119	1/1	2276		Lege	act normativ	7/13.03.1996	PARLAMENTUL ROMANIEI	

3. SARCINI / DEZMEMBRĂMINTE

Titular			Data nașterii / CUI	Domiciliu / Sediul	Tipul sarcinii sau al dezmembrămintelor dreptului de proprietate	Cotă parte	Identif. entitate asociată	Act juridic			Valoare ipotecă	Tip monedă
Nume / Denumire	Inițiala tatălui	Prenume						Tip act	Nr. act / data	Emitent		

4. NOTĂRI, PROCESE, INTERDICȚII

Tipul notării	Tip act	Nr. act / data	Emitent	Identificator entitate asociată	Imobil împrejmuit / neîmprejmuit	Imobil contestat / necontestat	Alte observații
					neîmprejmuit		

5. OBSERVAȚII

Copie spre publicare

Inregistrare sistematică UAT Culciu

Sectorul Cadastral nr. 25

Anul realizării: 2022



REGISTRUL CADASTRAL AL IMOBILELOR

Sector cadastral nr. 25

UAT Culciu

Zonă cooperativizată (Co)

1. DESCRIEREA IMOBILULUI

DATE TEREN											DATE CONSTRUCȚII					
Identificator teren	Adresa imobil	Nr. cadastral	Nr. CF	Suprafața măsurată	Intravilan/extravilan (I/E)	Nr. top	Nr. tarla	Nr. parcelă	Categorie folosință	Suprafața parcelă	Identif. construcție	Cod grupă destinație	Suprafața construită	Nr. niveluri	Nr. CF	Constr. cu acte (DA/NU)
2277	judet SATU MARE, UAT Culciu, Cod postal 447119			3247	E	282	-	282	CC	3247						

2. PROPRIETATEA / POSESIA

Titularul dreptului / posesiei			Data nașterii / CUI	Domiciliu / Sediu	Cota parte	Identif. entitate asociată	Cotă parte teren UI	Mod de dobândire	Act juridic			Observații privitoare la proprietar
Nume / Denumire	Inițiala tatălui	Prenume							Tip act	Nr. act / data	Emitent	
STATUL ROMAN			999999999999999	judet SATU MARE, UAT Culciu, loc. Culciu Mare, Cod Postal 447119	1/1	2277		Lege	act normativ	1705/21.12.2006	Guvernul Romaniei	
AGENCIA NATIONALA DE IMBUNATATIRI FUNCiare - FILIALA			29491828	judet SATU MARE, UAT Satu Mare, loc. Satu Mare, str Lacramioarei nr 37, Cod Postal 440067	1/1	2277		Lege	act normativ	1705/21.12.2006	Guvernul Romaniei	

3. SARCINI / DEZMEMBRĂMINTE


Titular			Data nașterii / CUI	Domiciliu / Sediu	Tipul sarcinii sau al dezmembrămintelor dreptului de proprietate	Cotă parte	Identif. entitate asociată	Act juridic			Valoare ipotecă	Tip monedă
Nume / Denumire	Inițiala tatălui	Prenume						Tip act	Nr. act / data	Emitent		

4. NOTĂRI, PROCESE, INTERDICȚII

Tipul notării	Tip act	Nr. act / data	Emitent	Identificator entitate asociată	Imobil împrejmuit / neîmprejmuit	Imobil contestat / necontestat	Alte observații
					nelmprejmuit		

5. OBSERVAȚII

Copie spre publicare



REGISTRUL CADASTRAL AL IMOBILELOR

ANEXA NR. 2

Sector cadastral nr. 25

UAT Culciu
Zonă cooperativizată (Co)
1. DESCRIEREA IMOBILULUI

DATE TEREN											DATE CONSTRUCȚII					
Identificator teren	Adresa imobil	Nr. cadastral	Nr. CF	Suprafața măsurată	Intravilan/ extravilan (I/E)	Nr. top	Nr. tarla	Nr. parcelă	Categorie folosință	Suprafața parcelă	Identif. construcție	Cod grupă destinație	Suprafața construită	Nr. niveluri	Nr. CF	Constr. cu acte (DA/NU)
2278	judet SATU MARE, UAT Culciu, loc. Apateu, Cod Postal 447116			126324	I	276	-	276	P	15116	C1	CA	253	1		NU
					E	276	-	276	P	110584						
					I	287 Lot2	-	287 Lot2	P	624						

2. PROPRIETATEA / POSESIA

Titularul dreptului / posesiei			Data nașterii / CUI	Domiciliu / Sediul	Cota parte	Identif. entitate asociată	Cotă parte teren UI	Mod de dobândire	Act juridic			Observații privitoare la proprietar
Nume / Denumire	Inițiala tatălui	Prenume							Tip act	Nr. act / data	Emitent	
UAT CULCIU			3897041	judet SATU MARE, UAT Culciu, loc. Culciu Mare, Cod Postal 447119	1/1	2278		Lege	act normativ	7/13.03.1996	PARLAMENTUL ROMANIEI	

3. SARCINI / DEZMEMBRĂMINTE

Titular			Data nașterii / CUI	Domiciliu / Sediul	Tipul sarcinii sau al dezmembrămintelor dreptului de proprietate	Cotă parte	Identif. entitate asociată	Act juridic			Valoare ipotecă	Tip monedă
Nume / Denumire	Inițiala tatălui	Prenume						Tip act	Nr. act / data	Emitent		

4. NOTĂRI, PROCESE, INTERDICȚII

Tipul notării	Tip act	Nr. act / data	Emitent	Identificator entitate asociată	Imobil împrejmuit / neimprejmuit	Imobil contestat / necontestat	Alte observații
					neimprejmuit		

5. OBSERVAȚII

Copie spre publicare



REGISTRUL CADASTRAL AL IMOBILELOR

Sector cadastral nr. 25

UAT Culciu

Zonă cooperativizată (Co)

1. DESCRIEREA IMOBILULUI

DATE TEREN											DATE CONSTRUCȚII					
Identificator teren	Adresa imobil	Nr. cadastral	Nr. CF	Suprafața măsurată	Intravilan/ extravilan (I/E)	Nr. top	Nr. tarla	Nr. parcelă	Categorie folosință	Suprafața parcelă	Identif. construcție	Cod grupă destinație	Suprafața construită	Nr. niveluri	Nr. CF	Constr. cu acte (DA/NU)
2279	judet SATU MARE, UAT Culciu, loc. Apateu, Cod Postal 447116			7476	I	287 Lot1	-	287 Lot1	P	7476						

2. PROPRIETATEA / POSESIA

Titularul dreptului / posesiei			Data nașterii / CUI	Domiciliu / Sediu	Cota parte	Identif. entitate asociată	Cotă parte teren UI	Mod de dobândire	Act juridic			Observații privitoare la proprietar
Nume / Denumire	Inițiala tatălui	Prenume							Tip act	Nr. act / data	Emitent	
UAT CULCIU			3897041	judet SATU MARE, UAT Culciu, loc. Culciu Mare, Cod Postal 447119	1/1	2279		Lege	act normativ	7/13.03.1996	PARLAMENTUL ROMANIEI	

3. SARCINI / DEZMEMBRĂMINTE

Titular			Data nașterii / CUI	Domiciliu / Sediu	Tipul sarcinii sau al dezmembrămintelor dreptului de proprietate	Cotă parte	Identif. entitate asociată	Act juridic			Valoare ipotecă	Tip monedă
Nume / Denumire	Inițiala tatălui	Prenume						Tip act	Nr. act / data	Emitent		

4. NOTĂRI, PROCESE, INTERDICȚII

Tipul notării	Tip act	Nr. act / data	Emitent	Identificator entitate asociată	Imobil împrejmuit / neîmprejmuit	Imobil contestat / necontestat	Alte observații
					neîmprejmuit		

5. OBSERVAȚII

Copie spre publicare

Inregistrare sistematică UAT Culciu

Sectorul Cadastral nr. 25

Anul realizării: 2022



REGISTRUL CADASTRAL AL IMOBILELOR

UAT Culciu

Zonă cooperativizată (Co)

Sector cadastral nr. 25

1. DESCRIEREA IMOBILULUI

DATE TEREN										DATE CONSTRUCȚII						
Identificator teren	Adresa imobil	Nr. cadastral	Nr. CF	Suprafața măsurată	Intravilan/extravilan (I/E)	Nr. top	Nr. tarla	Nr. parcelă	Categorie folosință	Suprafața parcelă	Identif. construcție	Cod grupă destinație	Suprafața construită	Nr. niveluri	Nr. CF	Constr. cu acte (DA/NU)
2280	judet SATU MARE, UAT Culciu, Cod postal 447119			491	E	286	-	286	CC	491						

2. PROPRIETATEA / POSESIA

Titularul dreptului / posesiei			Data nașterii / CUI	Domiciliu / Sediul	Cota parte	Identif. entitate asociată	Cotă parte teren UI	Mod de dobândire	Act juridic			Observații privitoare la proprietar
Nume / Denumire	Inițiala tatălui	Prenume							Tip act	Nr. act / data	Emitent	
UAT CULCIU			3897041	judet SATU MARE, UAT Culciu, loc. Culciu Mare, Cod Postal 447119	1/1	2280		Lege	act normativ	7/13.03.1996	PARLAMENTUL ROMANIEI	

3. SARCINI / DEZMEMBRĂMINTE

Titular			Data nașterii / CUI	Domiciliu / Sediul	Tipul sarcinii sau al dezmembrămintelor dreptului de proprietate	Cotă parte	Identif. entitate asociată	Act juridic			Valoare ipotecă	Tip monedă
Nume / Denumire	Inițiala tatălui	Prenume						Tip act	Nr. act / data	Emitent		

4. NOTĂRI, PROCESE, INTERDICȚII

Tipul notării	Tip act	Nr. act / data	Emitent	Identificator entitate asociată	Imobil împrejmuit / neîmprejmuit	Imobil contestat / necontestat	Alte observații
					neîmprejmuit		

5. OBSERVAȚII

Copie spre publicare

Inregistrare sistematica UAT Culciu

Sectorul Cadastral nr. 25

Anul realizarii: 2022



[Handwritten signature]

REGISTRUL CADASTRAL AL IMOBILELOR

Sector cadastral nr. 25

UAT Culciu

Zonă cooperativizată (Co)

1. DESCRIEREA IMOBILULUI

DATE TEREN											DATE CONSTRUCȚII					
Identificator teren	Adresa imobil	Nr. cadastral	Nr. CF	Suprafața măsurată	Intravilan/extravilan (I/E)	Nr. top	Nr. tarla	Nr. parcelă	Categorie folosință	Suprafața parcelă	Identif. construcție	Cod grupă destinație	Suprafața construită	Nr. niveluri	Nr. CF	Constr. cu acte (DA/NU)
2281	judet SATU MARE, UAT Culciu, Cod postal 447119			1605	E	284/1	-	284/1	CC	1605						

2. PROPRIETATEA / POSESIA

Titularul dreptului / posesiei			Data nașterii / CUI	Domiciliu / Sediul	Cota parte	Identif. entitate asociată	Cotă parte teren UI	Mod de dobândire	Act juridic			Observații privitoare la proprietar
Nume / Denumire	Inițiala tatălui	Prenume							Tip act	Nr. act / data	Emitent	
UAT CULCIU			3897041	Neidentificat	1/1	2281		Lege	act normativ	7/13.03.1996	PARLAMENTUL ROMANIEI	

3. SARCINI / DEZMEMBRĂMINTE

Titular			Data nașterii / CUI	Domiciliu / Sediul	Tipul sarcinii sau al dezmembrămintelor dreptului de proprietate	Cotă parte	Identif. entitate asociată	Act juridic			Valoare ipotecă	Tip monedă
Nume / Denumire	Inițiala tatălui	Prenume						Tip act	Nr. act / data	Emitent		

4. NOTĂRI, PROCESE, INTERDICȚII

Tipul notării	Tip act	Nr. act / data	Emitent	Identificator entitate asociată	Imobil împrejmuit / neîmprejmuit	Imobil contestat / necontestat	Alte observații
					neîmprejmuit		

5. OBSERVAȚII

Copie spre publicare

Inregistrare sistematică UAT Culciu

Sectorul Cadastral nr. 25

Anul realizării: 2022



[Handwritten signature]

REGISTRUL CADASTRAL AL IMOBILELOR

UAT Culciu

Zonă cooperativizată (Co)

Sector cadastral nr. 25

1. DESCRIEREA IMOBILULUI

DATE TEREN										DATE CONSTRUCȚII						
Identificator teren	Adresa imobil	Nr. cadastral	Nr. CF	Suprafața măsurată	Intravilan/ extravilan (I/E)	Nr. top	Nr. tarla	Nr. parcelă	Categorie folosință	Suprafața parcelă	Identif. construcție	Cod grupă destinație	Suprafața construită	Nr. niveluri	Nr. CF	Constr. cu acte (DA/NU)
2282	judet SATU MARE, UAT Culciu, Cod postal 447119			2242	E	279	-	279	DR	1252						
					E	278/2	-	278/2	DR	990						

2. PROPRIETATEA / POSESIA

Titularul dreptului / posesiei			Data nașterii / CUI	Domiciliu / Sediu	Cota parte	Identif. entitate asociată	Cotă parte teren UI	Mod de dobândire	Act juridic			Observații privitoare la proprietar
Nume / Denumire	Inițiala tatălui	Prenume							Tip act	Nr. act / data	Emitent	
UAT CULCIU			3897041	judet SATU MARE, UAT Culciu, loc. Culciu Mare, Cod Postal 447119	1/1	2282		Lege	act normativ	7/13.03.1996	PARLAMENTUL ROMANIEI	

3. SARCINI / DEZMEMBRĂMINTE

Titular			Data nașterii / CUI	Domiciliu / Sediu	Tipul sarcinii sau al dezmembrămintelor dreptului de proprietate	Cotă parte	Identif. entitate asociată	Act juridic			Valoare ipotecă	Tip monedă
Nume / Denumire	Inițiala tatălui	Prenume						Tip act	Nr. act / data	Emitent		

4. NOTĂRI, PROCESE, INTERDICȚII

Tipul notării	Tip act	Nr. act / data	Emitent	Identificator entitate asociată	Imobil împrejmuit / neîmprejmuit	Imobil contestat / necontestat	Alte observații
					neîmprejmuit		

5. OBSERVAȚII

Copie spre publicare

Inregistrare sistematică UAT Culciu

Sectorul Cadastral nr. 25

Anul realizării: 2022



Handwritten signature: G. Fulco

REGISTRUL CADASTRAL AL IMOBILELOR

UAT Culciu

Zonă cooperativizată (Co)

Sector cadastral nr. 25

1. DESCRIEREA IMOBILULUI

DATE TEREN											DATE CONSTRUCȚII					
Identificator teren	Adresa imobil	Nr. cadastral	Nr. CF	Suprafața măsurată	Intravilan/ extravilan (I/E)	Nr. top	Nr. tarla	Nr. parcelă	Categorie folosință	Suprafața parcelă	Identif. construcție	Cod grupă destinație	Suprafața construită	Nr. niveluri	Nr. CF	Constr. cu acte (DA/NU)
2283	judet SATU MARE, UAT Culciu, Cod postal 447119			2123	E	282a	-	282a	N	2123						

2. PROPRIETATEA / POSESIA

Titularul dreptului / posesiei			Data nașterii / CUI	Domiciliu / Sediul	Cota parte	Identif. entitate asociată	Cotă parte teren UI	Mod de dobândire	Act juridic			Observații privitoare la proprietar
Nume / Denumire	Inițiala tatălui	Prenume							Tip act	Nr. act / data	Emitent	
UAT CULCIU			3897041	judet SATU MARE, UAT Culciu, loc. Culciu Mare, Cod Postal 447119	1/1	2283		Lege	act normativ	7/13.03.1996	PARLAMENTUL ROMANIEI	

3. SARCINI / DEZMEMBRĂMINTE

Titular			Data nașterii / CUI	Domiciliu / Sediul	Tipul sarcinii sau al dezmembrămintelor dreptului de proprietate	Cotă parte	Identif. entitate asociată	Act juridic			Valoare ipotecă	Tip monedă
Nume / Denumire	Inițiala tatălui	Prenume						Tip act	Nr. act / data	Emitent		

4. NOTĂRI, PROCESE, INTERDICȚII

Tipul notării	Tip act	Nr. act / data	Emitent	Identificator entitate asociată	Imobil împrejmuit / neîmprejmuit	Imobil contestat / necontestat	Alte observații
					neîmprejmuit		

5. OBSERVAȚII

Copie spre publicare

Înregistrare sistematică UAT Culciu

Sectorul Cadastral nr. 25

Anul realizării: 2022



G. Fulvio

REGISTRUL CADASTRAL AL IMOBILELOR

UAT Culciu

Zonă cooperativizată (Co)

Sector cadastral nr. 25

1. DESCRIEREA IMOBILULUI

DATE TEREN										DATE CONSTRUCȚII						
Identificator teren	Adresa imobil	Nr. cadastral	Nr. CF	Suprafața măsurată	Intravilan/ extravilan (I/E)	Nr. top	Nr. tarla	Nr. parcelă	Categorie folosință	Suprafața parcelă	Identif. construcție	Cod grupă destinație	Suprafața construită	Nr. niveluri	Nr. CF	Constr. cu acte (DA/NU)
2284	judet SATU MARE, UAT Culciu, Cod postal 447119			513	E	277a	-	277a	CC	513						

2. PROPRIETATEA / POSESIA

Titularul dreptului / posesiei			Data nașterii / CUI	Domiciliu / Sediu	Cota parte	Identif. entitate asociată	Cotă parte teren UI	Mod de dobândire	Act juridic			Observații privitoare la proprietar
Nume / Denumire	Inițiala tatălui	Prenume							Tip act	Nr. act / data	Emitent	
UAT CULCIU			3897041	judet SATU MARE, UAT Culciu, loc. Culciu Mare, Cod Postal 447119	1/1	2284		Lege	act normativ	7/13.03.1996	PARLAMENTUL ROMANIEI	

3. SARCINI / DEZMEMBRĂMINTE

Titular			Data nașterii / CUI	Domiciliu / Sediu	Tipul sarcinii sau al dezmembrămintelor dreptului de proprietate	Cotă parte	Identif. entitate asociată	Act juridic			Valoare ipotecă	Tip monedă
Nume / Denumire	Inițiala tatălui	Prenume						Tip act	Nr. act / data	Emitent		

4. NOTĂRI, PROCESE, INTERDICȚII

Tipul notării	Tip act	Nr. act / data	Emitent	Identificator entitate asociată	Imobil împrejmuit / neimprejmuit	Imobil contestat / necontestat	Alte observații
					neimprejmuit		

5. OBSERVAȚII

Copie spre publicare

Inregistrare sistematica UAT Culciu

Sectorul Cadastral nr. 25

Anul realizarii: 2022



REGISTRUL CADASTRAL AL IMOBILELOR

UAT Culciu

Zonă cooperativizată (Co)

Sector cadastral nr. 25

1. DESCRIEREA IMOBILULUI

DATE TEREN											DATE CONSTRUCȚII					
Identificator teren	Adresa imobil	Nr. cadastral	Nr. CF	Suprafața măsurată	Intravilan/ extravilan (I/E)	Nr. top	Nr. tarla	Nr. parcelă	Categorie folosință	Suprafața parcelă	Identif. construcție	Cod grupă destinație	Suprafața construită	Nr. niveluri	Nr. CF	Constr. cu acte (DA/NU)
2285	judet SATU MARE, UAT Culciu, Cod postal 447119	101478	504 N Culciu (IE 101478)	4800	E	280	-	280	A	4800						

2. PROPRIETATEA / POSESIA

Titularul dreptului / posesiei			Data nașterii / CUI	Domiciliu / Sediu	Cota parte	Identif. entitate asociată	Cotă parte teren UI	Mod de dobândire	Act juridic			Observații privitoare la proprietar
Nume / Denumire	Inițiala tatălui	Prenume							Tip act	Nr. act / data	Emitent	
PAP		STEFAN TIBERIU	9999999999999	Neidentificat	1/2	2285		Convenție	act notarial	6271/2007/2 6.12.2007	Candrea Iusco Carmen	
PAP		STEFAN ADRIAN	02.08.1980	Neidentificat	1/2	2285		Succesiune	act notarial	99/13.08.201 4	Candrea Iusco Carmen	

3. SARCINI / DEZMEMBRĂMINTE

Titular			Data nașterii / CUI	Domiciliu / Sediu	Tipul sarcinii sau al dezmembrămintelor dreptului de proprietate	Cotă parte	Identif. entitate asociată	Act juridic			Valoare ipotecă	Tip monedă
Nume / Denumire	Inițiala tatălui	Prenume						Tip act	Nr. act / data	Emitent		

4. NOTĂRI, PROCESE, INTERDICȚII

Tipul notării	Tip act	Nr. act / data	Emitent	Identificator entitate asociată	Imobil împrejmuit / neîmprejmuit	Imobil contestat / necontestat	Alte observații
					neîmprejmuit		

5. OBSERVAȚII

Copie spre publicare



REGISTRUL CADASTRAL AL IMOBILELOR

Sector cadastral nr. 25

UAT Culciu

Zonă cooperativizată (Co)

1. DESCRIEREA IMOBILULUI

DATE TEREN											DATE CONSTRUCȚII					
Identificator teren	Adresa imobil	Nr. cadastral	Nr. CF	Suprafața măsurată	Intravilan/ extravilan (I/E)	Nr. top	Nr. tarla	Nr. parcelă	Categorie folosință	Suprafața parcelă	Identif. construcție	Cod grupă destinație	Suprafața construită	Nr. niveluri	Nr. CF	Constr. cu acte (DA/NU)
2286	judet SATU MARE, UAT Culciu, loc. Apateu, Cod Postal 447119	104675	94 N Apateu (IE 104675)	1200	I	1/a	-	1/a	A	1200						

2. PROPRIETATEA / POSESIA

Titularul dreptului / posesiei			Data nașterii / CUI	Domiciliu / Sediul	Cota parte	Identif. entitate asociată	Cotă parte teren UI	Mod de dobândire	Act juridic			Observații privitoare la proprietar
Nume / Denumire	Inițiala tatălui	Prenume							Tip act	Nr. act / data	Emitent	
HAULER		ENIKO	9999999999999	Neidentificat	1/1	2286		Convenție	act notarial	5674/27.08.2003	NP Botea Dumitru	nascuta in 1982

3. SARCINI / DEZMEMBRĂMINTE

Titular			Data nașterii / CUI	Domiciliu / Sediul	Tipul sarcinii sau al dezmembrămintelor dreptului de proprietate	Cotă parte	Identif. entitate asociată	Act juridic			Valoare ipotecă	Tip monedă
Nume / Denumire	Inițiala tatălui	Prenume						Tip act	Nr. act / data	Emitent		

4. NOTĂRI, PROCESE, INTERDICȚII

Tipul notării	Tip act	Nr. act / data	Emitent	Identificator entitate asociată	Imobil împrejmuit / neîmprejmuit	Imobil contestat / necontestat	Alte observații
					neîmprejmuit		

5. OBSERVAȚII

Copie spre publicare

Inregistrare sistematică UAT Culciu

Sectorul Cadastral nr. 25

Anul realizării: 2022

