

**DATE DESPRE IMOBILUL NR. 1**

Oficiul de Cadastru și Publicitate Imobiliară PRAHOVA
Biroul de Cadastru și Publicitate Imobiliară Ploiești

A. Partea I. Descrierea imobilului

Unitate individuală

Nr. CF vechi:724/C1;1;a
Nr. cadastral vechi:724/C1;1;a

Adresa: Loc. Urlati, Str Orzoaia De Sus, Nr. 36, Et. etaj, Ap. A, Jud. Prahova, T 37, Cc 2004/4

Părți comune: acoperis

Nr crt	Nr cadastral	Suprafața construită	Suprafața utilă (mp)	Cote părți comune	Cote teren	Observații / Referințe
A1	CAD: 724/C1;1;a	0	125,07	1/2	200/1347	etajul locuintei compus din terasa, living, doua dormitoare, vestibul, bucatarie, spatiu depozitare, baie, balcon cu Sc=150,30 mp., Su=125,07 mp., s teren=200 mp. indiviz din 999,16 mp

B. Partea II. Proprietari și acte

Inscrieri privitoare la dreptul de proprietate și alte drepturi reale		Referințe
6657 / 17/03/2005		
Act Notarial nr. 759, din 16/03/2005 emis de NP LASLO CRISTINA CARMEN;		
B1	Intabulare, drept de PROPRIETATEcumparare ca bun comun, dobandit prin Conventie, cota actuala 1/1, cota initiala 1/1 1) ENE DANIEL 2) ENE MONICA-ELENA	A1

C. Partea III. SARCINI .

Inscrieri privind dezmembramintele dreptului de proprietate, drepturi reale de garanție și sarcini	Referințe
NU SUNT	

Anexa Nr. 1 La Partea I

Unitate individuală, Adresa: Loc. Urlati, Str Orzoaia De Sus, Nr. 36, Et. etaj, Ap. A, Jud. Prahova, T 37, Cc 2004/4

Părți comune: acoperis

Nr crt	Nr cadastral	Suprafața construită	Suprafața utilă (mp)	Cote părți comune	Cote teren	Observații / Referințe
A1	CAD: 724/C1;1;a	0	125,07	1/2	200/1347	etajul locuintei compus din terasa, living, doua dormitoare, vestibul, bucatarie, spatiu depozitare, baie, balcon cu Sc=150,30 mp., Su=125,07 mp., s teren=200 mp. indiviz din 999,16 mp

**DATE DESPRE IMOBILUL NR. 2**

Oficiul de Cadastru și Publicitate Imobiliară PRAHOVA
Biroul de Cadastru și Publicitate Imobiliară Ploiești

A. Partea I. Descrierea imobilului

Unitate individuală

Adresa: Loc. Urlati, Str Orzoaia De Sus, Nr. 36, Et. Parter+Subsol, Ap. B, Jud. Prahova, T 37, Cc 2004/4

Părți comune: acoperis

Nr crt	Nr cadastral	Suprafața construită	Suprafața utilă (mp)	Cote părți comune	Cote teren	Observații / Referințe
A1		0	195,8	1/2	1147/1347	Apartament compus din 5 camere+dependințe (Baie, Bucatarie, Dressing, Magazie, Garaj si Beci) situat la parterul si subsolul constructiei Su parter=154.6 mp, Sc parter=187.1 mp Su subsol=41.2 mp, Sc subsol=54.3 mp

B. Partea II. Proprietari și acte

Inscrieri privitoare la dreptul de proprietate și alte drepturi reale	Referințe
/	
Act Administrativ nr. 36, din 04/09/1996 emis de Primaria Urlati (Act notarial nr. 759/16.03.2005 emis de NP Laslo Cristina Carmen);	
B1	A1
Intabulare, drept de PROPRIETATE, dobandit prin Construire, cota actuala 1/1 1) DIMULESCU VALERIU 2) DIMULESCU ELENA	

C. Partea III. SARCINI .

Inscrieri privind dezmembramintele dreptului de proprietate, drepturi reale de garanție și sarcini	Referințe
NU SUNT	

Anexa Nr. 1 La Partea I

Unitate individuală, Adresa: Loc. Urlati, Str Orzoaia De Sus, Nr. 36, Et. Parter+Subsol, Ap. B, Jud. Prahova, T 37, Cc 2004/4

Părți comune: acoperis

Nr crt	Nr cadastral	Suprafața construită	Suprafața utilă (mp)	Cote părți comune	Cote teren	Observații / Referințe
A1		0	195,8	1/2	1147/1347	Apartament compus din 5 camere+dependinte (Baie, Bucatarie, Dressing, Magazie, Garaj si Beci) situat la parterul si subsolul constructiei Su parter=154.6 mp, Sc parter=187.1 mp Su subsol=41.2 mp, Sc subsol=54.3 mp

**DATE DESPRE IMOBILUL NR. 2874**

Oficiul de Cadastru și Publicitate Imobiliară PRAHOVA
Biroul de Cadastru și Publicitate Imobiliară Ploiești

A. Partea I. Descrierea imobilului

TEREN Necunoscut

Adresa: Loc. Urlati, Jud. Prahova, Sonda petroliera 653MP Urlati, T59, CTD 3737/1

Nr. Crt	Nr cadastral Nr. topografic	Suprafața* (mp)	Observații / Referințe
A1	21731	1.095	Sector cadastral:20 Teren neimpregmuit;

Construcții

Crt	Nr cadastral Nr. topografic	Adresa	Observații / Referințe
A1.1	21731-C1	Loc. Urlati, Jud. Prahova, Sonda petroliera 653MP Urlati, T59, CTD 3737/1	Nr. niveluri:1; S. construita la sol:70 mp; S. construita desfasurata:70 mp; Platforma tehnologica construita in anul 1930, fara acoperis fara pereti, fara lift, fara certificat energetic

B. Partea II. Proprietari și acte

Inscrieri privitoare la dreptul de proprietate și alte drepturi reale		Referințe
7358 / 14/02/2012		
Act Administrativ nr. M O.3 -12339, din 31/01/2012 emis de MINISTERUL ECONOMIEI, COMERTULUI SI MEDIULUI DE AF (act administrativ 18979/26.08.2011 emis de OCPI PRAHOVA);		
B1	Intabulare, drept de PROPRIETATE, dobandit prin Lege, cota actuala 1/1, cota initiala 1/1 1) S.C. OMV PETROM S.A., CIF:1590082	A1, A1.1

C. Partea III. SARCINI .

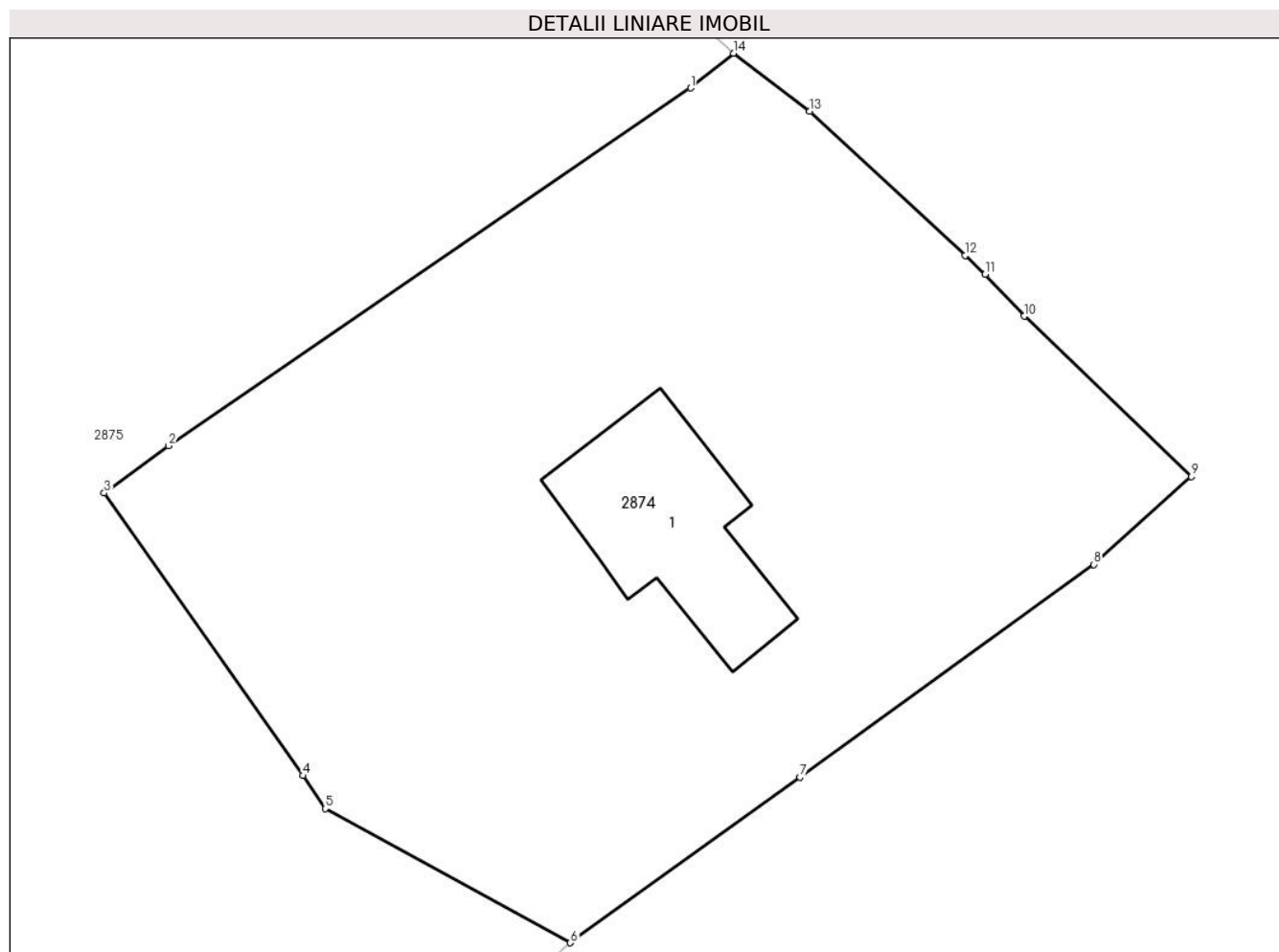
Inscrieri privind dezmembramintele dreptului de proprietate, drepturi reale de garanție și sarcini	Referințe
NU SUNT	

Anexa Nr. 1 La Partea I

Teren

Nr cadastral	Suprafața (mp)*	Observații / Referințe
21731	1.095	

* Suprafața este determinată în planul de proiecție Stereo 70.



Date referitoare la teren

Crt	Categorie folosință	Intra vilan	Suprafața (mp)	Tarla	Parcelă	Nr. topo	Observații / Referințe
1	curți constructii	NU	829	59	CTD3737/1	-	
2	drum	NU	115	59	CTD3737/1	-	
3	curți constructii	DA	151	59	CTD3737/1	-	

Date referitoare la construcții

Crt	Număr	Destinație construcție	Supraf. (mp)	Situație juridică	Observații / Referințe
A1.1	21731-C1	construcții industriale și edilitare	Din acte: 0 Masurata: 70	Cu acte	Nr. niveluri:1; S. construita la sol:70 mp; S. construita desfasurata:70 mp; Platforma tehnologica construita in anul 1930, fara acoperis fara pereti, fara lift, fara certificat energetic

Lungime Segmente

1) Valorile lungimilor segmentelor sunt obținute din proiecție în plan.

Punct început	X / Y	Punct sfârșit	X / Y	Lungime segment (** (m)
1	600.855,817 392.633,254	2	600.831,701 392.616,729	29.235

Punct început	X / Y	Punct sfârșit	X / Y	Lungime segment (** (m)
2	600.831,701 392.616,729	3	600.828,717 392.614,546	3.697
3	600.828,717 392.614,546	4	600.837,904 392.601,494	15.961
4	600.837,904 392.601,494	5	600.838,938 392.599,968	1.843
5	600.838,938 392.599,968	6	600.850,269 392.593,777	12.912
6	600.850,269 392.593,777	7	600.860,867 392.601,431	13.073
7	600.860,867 392.601,431	8	600.874,458 392.611,246	16.765
8	600.874,458 392.611,246	9	600.878,956 392.615,31	6.062
9	600.878,956 392.615,31	10	600.871,238 392.622,716	10.697
10	600.871,238 392.622,716	11	600.869,433 392.624,647	2.643
11	600.869,433 392.624,647	12	600.868,504 392.625,51	1.268
12	600.868,504 392.625,51	13	600.861,327 392.632,175	9.794
13	600.861,327 392.632,175	14	600.857,798 392.634,856	4.432
14	600.857,798 392.634,856	1	600.855,817 392.633,254	2.548

** Lungimile segmentelor sunt determinate în planul de proiecție Stereo 70 și sunt rotunjite la 1 milimetru.

*** Distanța dintre puncte este formată din segmente cumulate ce sunt mai mici decât valoarea 1 milimetru.

**DATE DESPRE IMOBILUL NR. 2875**

Oficiul de Cadastru și Publicitate Imobiliară PRAHOVA
Biroul de Cadastru și Publicitate Imobiliară Ploiești

A. Partea I. Descrierea imobilului

TEREN Extravilan

Adresa: Jud. Prahova, T 59, P 3744/1/1

Nr. Crt	Nr cadastral Nr. topografic	Suprafața* (mp)	Observații / Referințe
A1		Din acte: 8.572 Masurata: 8.573	Sector cadastral:20 Teren neimprijmit;

B. Partea II. Proprietari și acte

Inscrieri privitoare la dreptul de proprietate și alte drepturi reale	Referințe
/	
Act Normativ nr. 268, din 28/05/2001 emis de Parlamentul Romaniei (Act normativ n. 165/16.05.2013 emis de Parlamentul Romaniei - Anexa 2, poz. 10);	
B1	A1
Intabulare, drept de PROPRIETATE, dobandit prin Lege, cota actuala 1/1 1) STATUL ROMAN, CIF:9999999999999	
Act Normativ nr. 268, din 28/05/2001 emis de Parlamentul Romaniei (Act normativ n. 165/16.05.2013 emis de Parlamentul Romaniei - Anexa 2 poz 10);	
B2	A1
Intabulare, drept de ADMINISTRARE, dobandit prin Lege, cota actuala 1/1 1) AGENTIA DOMENIILOR STATULUI, CIF:12708834	

C. Partea III. SARCINI .

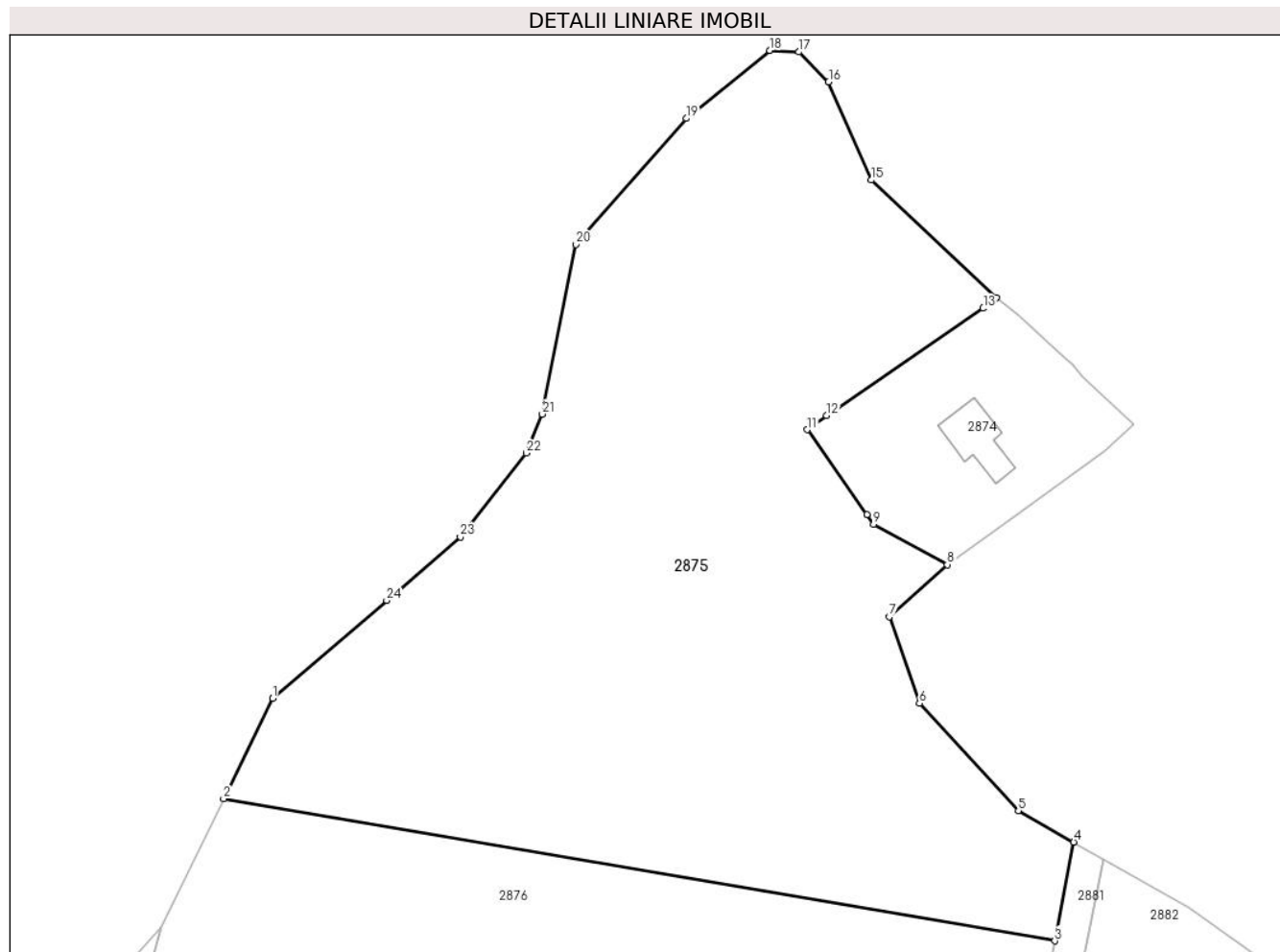
Inscrieri privind dezmembramintele dreptului de proprietate, drepturi reale de garanție și sarcini	Referințe
NU SUNT	

Anexa Nr. 1 La Partea I

Teren

Nr cadastral	Suprafața (mp)*	Observații / Referințe
	Din acte: 8.572	
	Masurata: 8.573	

* Suprafața este determinată în planul de proiecție Stereo 70.



Date referitoare la teren

Crt	Categorie folosință	Intravilan	Suprafața (mp)	Tarla	Parcelă	Nr. topo	Observații / Referințe
1	pasune	NU	8.572	59	3744/1/1	-	In Anexa 2 poz 10 la documentatia aferenta Legii 165/2013 Tarlăua 58, parcela P 3696 partial

Lungime Segmente

1) Valorile lungimilor segmentelor sunt obținute din proiecție în plan.

Punct început	X / Y	Punct sfârșit	X / Y	Lungime segment (** (m)
1	600.746,339 392.573,219	2	600.738,808 392.557,71	17.241
3	600.866,841 392.535,833	4	600.869,766 392.551,064	15.509
5	600.861,24 392.555,884	6	600.846,005 392.572,412	22.478
7	600.841,357 392.585,754	8	600.850,269 392.593,777	11.991

Punct început	X / Y	Punct sfârșit	X / Y	Lungime segment (** (m)
2	600.738,808 392.557,71	3	600.866,841 392.535,833	129.889
4	600.869,766 392.551,064	5	600.861,24 392.555,884	9.794
6	600.846,005 392.572,412	7	600.841,357 392.585,754	14.128
8	600.850,269 392.593,777	9	600.838,938 392.599,968	12.912

Punct început	X / Y	Punct sfârșit	X / Y	Lungime segment (** (m)	Punct început	X / Y	Punct sfârșit	X / Y	Lungime segment (** (m)
9	600.838,938 392.599,968	10	600.837,904 392.601,494	1.843	10	600.837,904 392.601,494	11	600.828,717 392.614,546	15.961
11	600.828,717 392.614,546	12	600.831,701 392.616,729	3.697	12	600.831,701 392.616,729	13	600.855,817 392.633,254	29.235
13	600.855,817 392.633,254	14	600.857,798 392.634,856	2.548	14	600.857,798 392.634,856	15	600.838,559 392.652,992	26.44
15	600.838,559 392.652,992	16	600.832,003 392.668,132	16.499	16	600.832,003 392.668,132	17	600.827,406 392.672,723	6.497
17	600.827,406 392.672,723	18	600.822,931 392.672,965	4.482	18	600.822,931 392.672,965	19	600.810,063 392.662,496	16.589
19	600.810,063 392.662,496	20	600.793,07 392.643,083	25.8	20	600.793,07 392.643,083	21	600.787,903 392.616,96	26.629
21	600.787,903 392.616,96	22	600.785,422 392.610,964	6.489	22	600.785,422 392.610,964	23	600.775,265 392.598,045	16.434
23	600.775,265 392.598,045	24	600.763,927 392.588,256	14.979	24	600.763,927 392.588,256	1	600.746,339 392.573,219	23.14

** Lungimile segmentelor sunt determinate în planul de proiecție Stereo 70 și sunt rotunjite la 1 milimetru.

*** Distanța dintre puncte este formată din segmente cumulate ce sunt mai mici decât valoarea 1 milimetru.

**DATE DESPRE IMOBILUL NR. 2876**

Oficiul de Cadastru și Publicitate Imobiliară PRAHOVA
Biroul de Cadastru și Publicitate Imobiliară Ploiești

A. Partea I. Descrierea imobilului

TEREN Extravilan

Adresa: Jud. Prahova, T 59, V 3744/1

Nr. Crt	Nr cadastral Nr. topografic	Suprafața* (mp)	Observații / Referințe
A1		10.000	Sector cadastral:20 Teren neimprejmuit;

B. Partea II. Proprietari și acte

Inscrieri privitoare la dreptul de proprietate și alte drepturi reale		Referințe
/		
Act Administrativ nr. 204361, din 18/02/2009 emis de Comisia Judeteana Prahova;		
B1	Intabulare, drept de PROPRIETATE, dobandit prin Reconstituire, cota actuala 1/1 1) BOLGIU DUMITRU 2) BAICU MARIA 3) BOLGIU MIHAI	A1

C. Partea III. SARCINI .

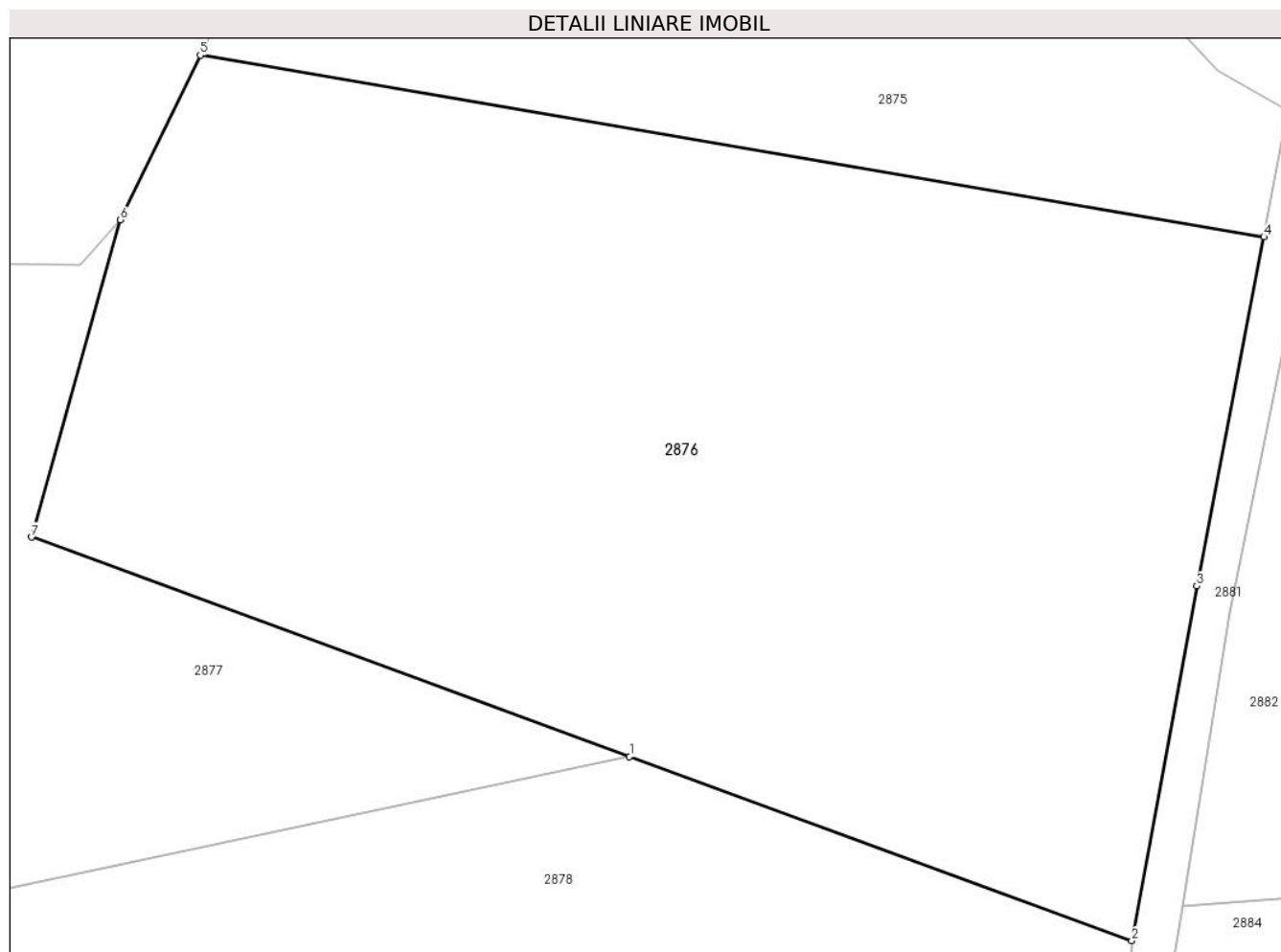
Inscrieri privind dezmembramintele dreptului de proprietate, drepturi reale de garanție și sarcini	Referințe
NU SUNT	

Anexa Nr. 1 La Partea I

Teren

Nr cadastral	Suprafața (mp)*	Observații / Referințe
	10.000	

* Suprafața este determinată în planul de proiecție Stereo 70.



Date referitoare la teren

Crt	Categorie folosință	Intravilan	Suprafața (mp)	Tarla	Parcelă	Nr. topo	Observații / Referințe
1	vie	NU	10.000	59	3744/4	-	

Lungime Segmente

1) Valorile lungimilor segmentelor sunt obținute din proiecție în plan.

Punct început	X / Y	Punct sfârșit	X / Y	Lungime segment (** (m)
1	600.790,495 392.473,307	2	600.850,946 392.451,14	64.387
2	600.850,946 392.451,14	3	600.858,775 392.493,828	43.4
3	600.858,775 392.493,828	4	600.866,841 392.535,833	42.772
4	600.866,841 392.535,833	5	600.738,808 392.557,71	129.889
5	600.738,808 392.557,71	6	600.729,19 392.537,906	22.016

Punct început	X / Y	Punct sfârșit	X / Y	Lungime segment (** (m)
6	600.729,19 392.537,906	7	600.718,509 392.499,705	39.666
7	600.718,509 392.499,705	1	600.790,495 392.473,307	76.674

** Lungimile segmentelor sunt determinate în planul de proiecție Stereo 70 și sunt rotunjite la 1 milimetru.

*** Distanța dintre puncte este formată din segmente cumulate ce sunt mai mici decât valoarea 1 milimetru.

**DATE DESPRE IMOBILUL NR. 2877**

Oficiul de Cadastru și Publicitate Imobiliară PRAHOVA
Biroul de Cadastru și Publicitate Imobiliară Ploiești

A. Partea I. Descrierea imobilului

TEREN Extravilan

Adresa: Jud. Prahova, T59, CC3744/1,V3744/2/1

Nr. Crt	Nr cadastral Nr. topografic	Suprafața* (mp)	Observații / Referințe
A1		Din acte: 5.238 Masurata: 5.239	Sector cadastral:20 Teren neimprejmut;

B. Partea II. Proprietari și acte

Inscrieri privitoare la dreptul de proprietate și alte drepturi reale		Referințe
/		
Act Normativ nr. 7, din 13/03/1996 emis de Parlamentul Romaniei (Act administrativ nr. 8542/25.04.2024 emis de Primaria Urlati);		
B1	Intabulare, drept de PROPRIETATE, dobandit prin Lege, cota actuala 1/1 1) NEIDENTIFICAT NEIDENTIFICAT	A1
Act Normativ nr. 7, din 13/03/1996 emis de Parlamentul Romaniei;		
B2	Se noteaza PROPRIETAR NEIDENTIFICAT, rezerva comisiei locale de fond funciar Urlati - conform art. 13, alin. 14	A1

C. Partea III. SARCINI .

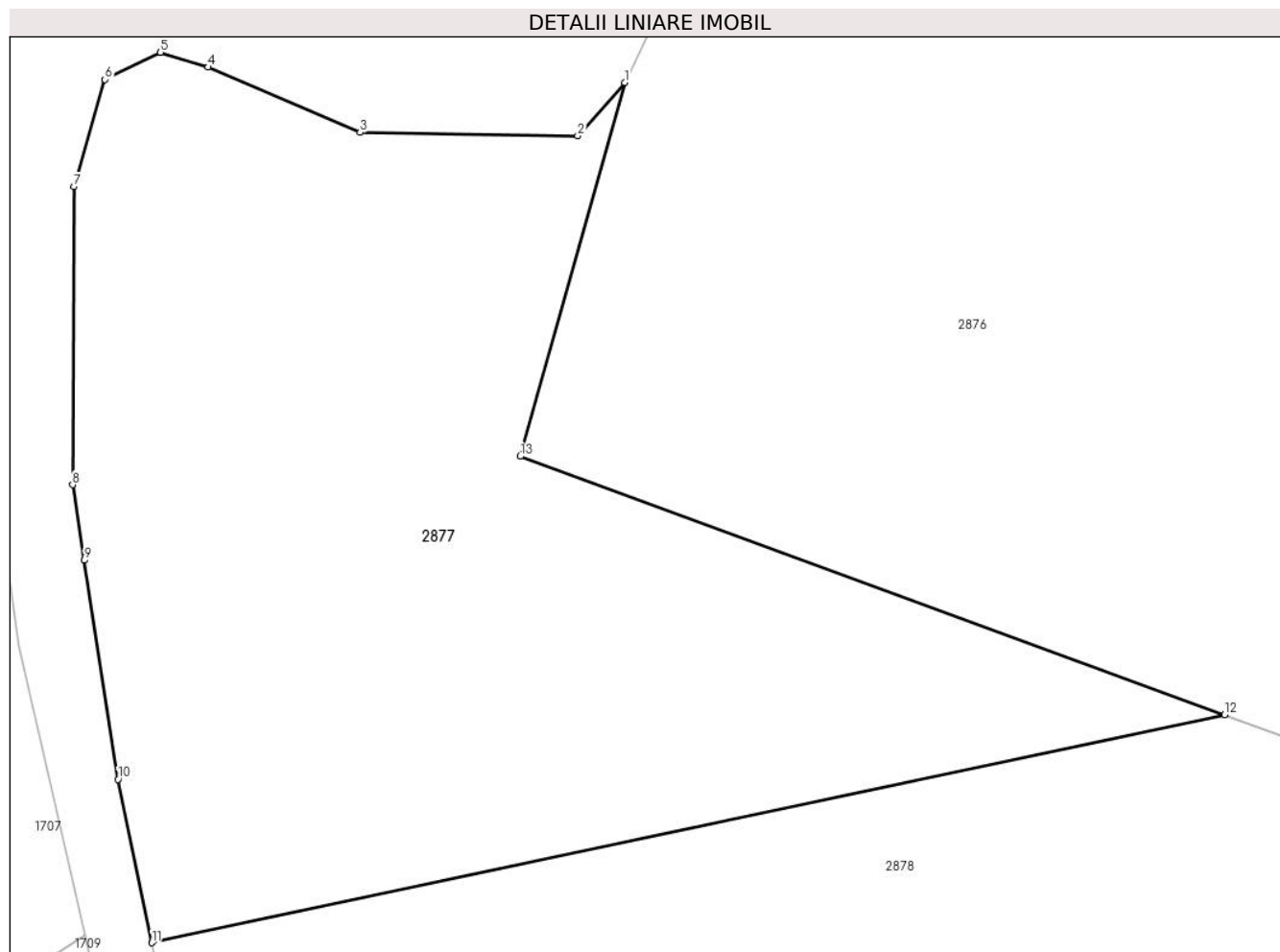
Inscrieri privind dezmembramintele dreptului de proprietate, drepturi reale de garanție și sarcini	Referințe
NU SUNT	

Anexa Nr. 1 La Partea I

Teren

Nr cadastral	Suprafața (mp)*	Observații / Referințe
	Din acte: 5.238 Masurata: 5.239	

* Suprafața este determinată în planul de proiecție Stereo 70.



Date referitoare la teren

Crt	Categorie folosință	Intra vilan	Suprafața (mp)	Tarla	Parcelă	Nr. topo	Observații / Referințe
1	curți constructii	NU	2.038	59	3744/1	-	
2	vie	NU	3.200	59	3744/2/1	-	

Lungime Segmente

1) Valorile lungimilor segmentelor sunt obținute din proiecție în plan.

Punct început	X / Y	Punct sfârșit	X / Y	Lungime segment (** (m)
1	600.729,19 392.537,906	2	600.724,388 392.532,468	7.255
2	600.724,388 392.532,468	3	600.702,164 392.532,805	22.227
3	600.702,164 392.532,805	4	600.686,641 392.539,461	16.89
4	600.686,641 392.539,461	5	600.681,771 392.540,975	5.1

Punct început	X / Y	Punct sfârșit	X / Y	Lungime segment (** (m)
5	600.681,771 392.540,975	6	600.676,105 392.538,204	6.307
6	600.676,105 392.538,204	7	600.672,922 392.527,268	11.39
7	600.672,922 392.527,268	8	600.672,796 392.496,809	30.459
8	600.672,796 392.496,809	9	600.673,983 392.489,092	7.808
9	600.673,983 392.489,092	10	600.677,428 392.466,704	22.652
10	600.677,428 392.466,704	11	600.680,869 392.450,019	17.036
11	600.680,869 392.450,019	12	600.790,495 392.473,307	112.072
12	600.790,495 392.473,307	13	600.718,509 392.499,705	76.674
13	600.718,509 392.499,705	1	600.729,19 392.537,906	39.666

** Lungimile segmentelor sunt determinate în planul de proiecție Stereo 70 și sunt rotunjite la 1 milimetru.

*** Distanța dintre puncte este formată din segmente cumulate ce sunt mai mici decât valoarea 1 milimetru.

**DATE DESPRE IMOBILUL NR. 2878**

Oficiul de Cadastru și Publicitate Imobiliară PRAHOVA
Biroul de Cadastru și Publicitate Imobiliară Ploiești

A. Partea I. Descrierea imobilului

TEREN Extravilan

Adresa: Jud. Prahova, T 59, V 3744/2

Nr. Crt	Nr cadastral Nr. topografic	Suprafața* (mp)	Observații / Referințe
A1	27524	14.150	Sector cadastral:20 Teren neimpregmuit;

B. Partea II. Proprietari și acte

Inscrieri privitoare la dreptul de proprietate și alte drepturi reale		Referințe
66816 / 29/04/2024		
Hotarare Judecatoreasca nr. 4652, din 08/09/2023 emis de Judecatoria Ploiesti;		
B1	Intabulare, drept de PROPRIETATE, dobandit prin Hotarare Judecatoreasca, cota actuala 1/1	A1
	1) WAGNER RICHARD 2) WAGNER SHIRLEY 3) WAGNER PATRICK 4) WAGNER ERIC 5) WAGNER GABRIELLE CHRISTINE	

C. Partea III. SARCINI .

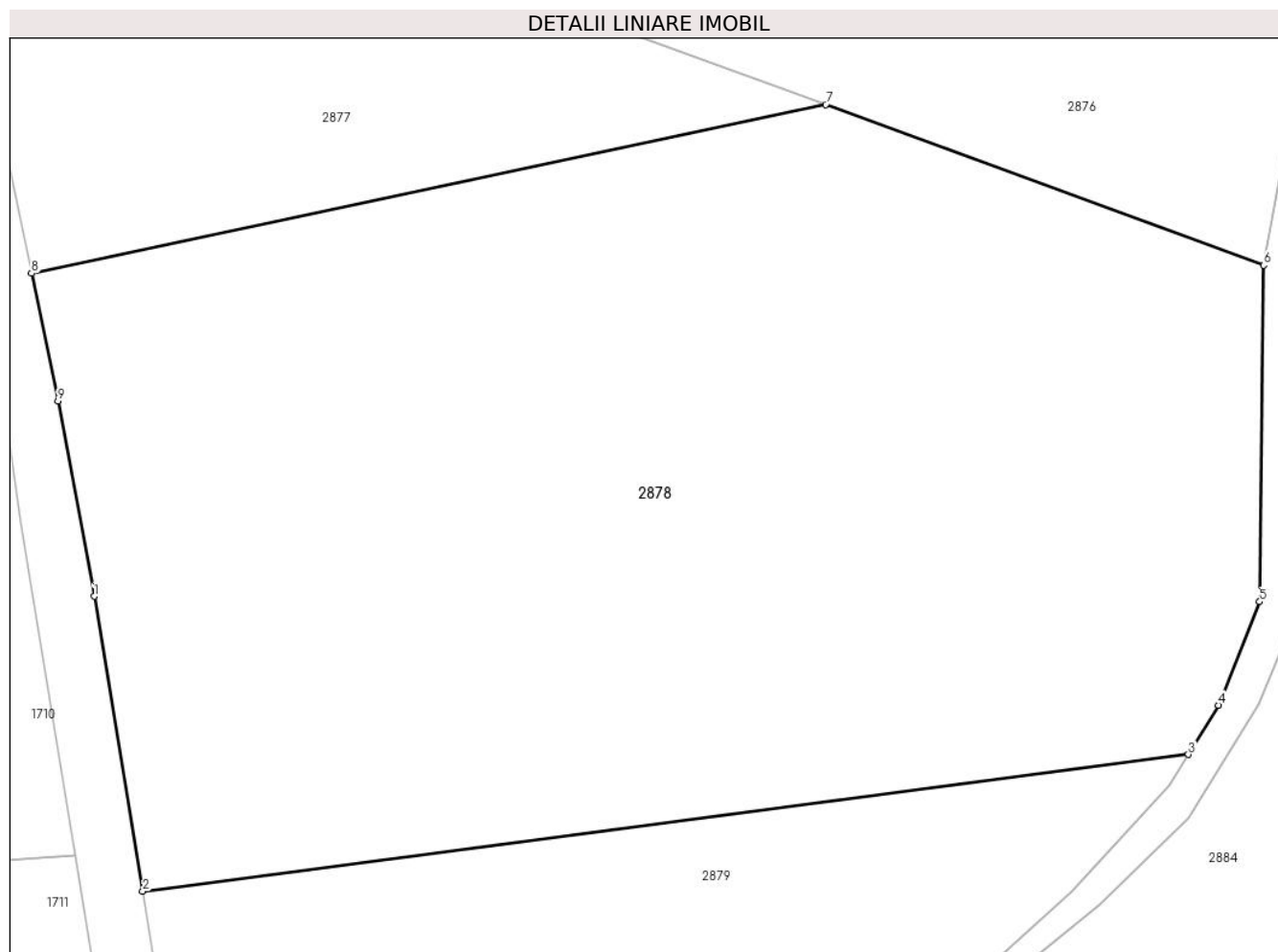
Inscrieri privind dezmembramintele dreptului de proprietate, drepturi reale de garanție și sarcini	Referințe
NU SUNT	

Anexa Nr. 1 La Partea I

Teren

Nr cadastral	Suprafața (mp)*	Observații / Referințe
27524	14.150	

* Suprafața este determinată în planul de proiecție Stereo 70.



Date referitoare la teren

Crt	Categorie folosință	Intravilan	Suprafața (mp)	Tarla	Parcelă	Nr. topo	Observații / Referințe
1	vie	NU	14.150	59	3744/2	-	

Lungime Segmente

1) Valorile lungimilor segmentelor sunt obținute din proiecție în plan.

Punct început	X / Y	Punct sfârșit	X / Y	Lungime segment (** (m)
1	600.689,516 392.405,488	2	600.696,225 392.364,773	41.264
2	600.696,225 392.364,773	3	600.840,563 392.383,66	145.568
3	600.840,563 392.383,66	4	600.844,718 392.390,466	7.974
4	600.844,718 392.390,466	5	600.850,393 392.404,741	15.362
5	600.850,393 392.404,741	6	600.850,946 392.451,14	46.402

Punct început	X / Y	Punct sfârșit	X / Y	Lungime segment (** (m)
6	600.850,946 392.451,14	7	600.790,495 392.473,307	64.387
7	600.790,495 392.473,307	8	600.680,869 392.450,019	112.072
8	600.680,869 392.450,019	9	600.684,5 392.432,41	17.979
9	600.684,5 392.432,41	1	600.689,516 392.405,488	27.385

** Lungimile segmentelor sunt determinate în planul de proiecție Stereo 70 și sunt rotunjite la 1 milimetru.

*** Distanța dintre puncte este formată din segmente cumulate ce sunt mai mici decât valoarea 1 milimetru.

**DATE DESPRE IMOBILUL NR. 2879**

Oficiul de Cadastru și Publicitate Imobiliară PRAHOVA
Biroul de Cadastru și Publicitate Imobiliară Ploiești

A. Partea I. Descrierea imobilului

TEREN Extravilan

Adresa: Jud. Prahova, T 59 ; V 3744/2

Nr. Crt	Nr cadastral Nr. topografic	Suprafața* (mp)	Observații / Referințe
A1	26897	7.450	Sector cadastral:20 Teren neimprejmuit;

B. Partea II. Proprietari și acte

Inscrieri privitoare la dreptul de proprietate și alte drepturi reale		Referințe
192620 / 19/12/2023		
Hotarare Judecatoreasca nr. 4352, din 08/09/2023 emis de JUDECĂTORIA PLOIEȘTI (act administrativ nr Dosar 14/OR/2023 din 19.12.2023, emis de BEJ TANURCA CRISTINA);		
B1	Intabulare, drept de PROPRIETATE, dobandit prin Hotarare Judecatoreasca, cota actuala 1/1, cota initiala 1/1 1) NICOLESCU MIRCEA-ATANASE	A1

C. Partea III. SARCINI .

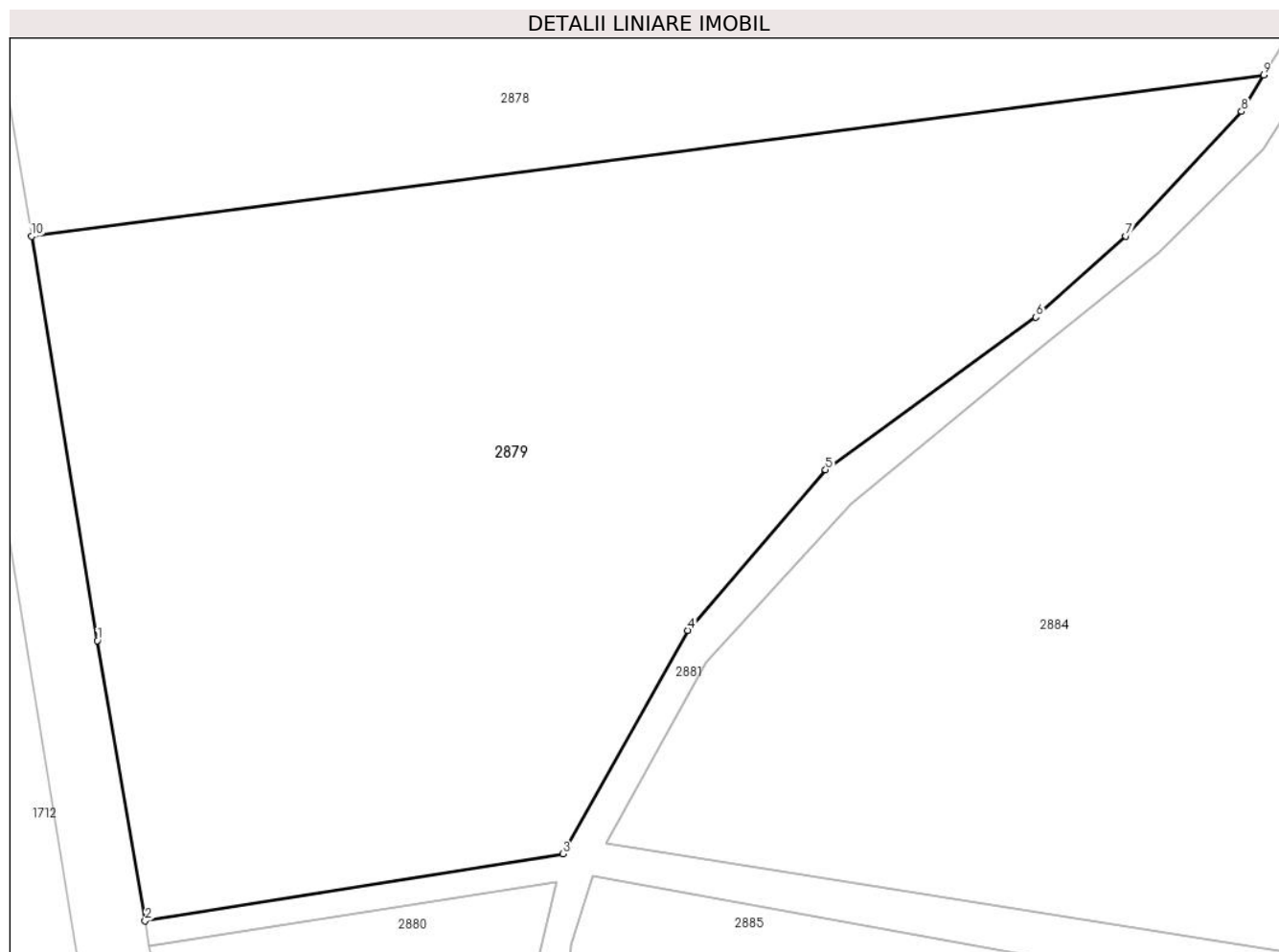
Inscrieri privind dezmembramintele dreptului de proprietate, drepturi reale de garanție și sarcini	Referințe
NU SUNT	

Anexa Nr. 1 La Partea I

Teren

Nr cadastral	Suprafața (mp)*	Observații / Referințe
26897	7.450	

* Suprafața este determinată în planul de proiecție Stereo 70.



Date referitoare la teren

Crt	Categorie folosință	Intra vilan	Suprafața (mp)	Tarla	Parcelă	Nr. topo	Observații / Referințe
1	vie	NU	7.450	59	3744/2	-	

Lungime Segmente

1) Valorile lungimilor segmentelor sunt obținute din proiecție în plan.

Punct început	X / Y	Punct sfârșit	X / Y	Lungime segment (** (m)
1	600.703,935 392.317,456	2	600.709,533 392.284,636	33.294
2	600.709,533 392.284,636	3	600.758,455 392.292,484	49.547
3	600.758,455 392.292,484	4	600.773,092 392.318,656	29.987
4	600.773,092 392.318,656	5	600.789,235 392.337,469	24.79
5	600.789,235 392.337,469	6	600.813,887 392.355,306	30.428

Punct început	X / Y	Punct sfârșit	X / Y	Lungime segment (** (m)
6	600.813,887 392.355,306	7	600.824,418 392.364,804	14.181
7	600.824,418 392.364,804	8	600.837,963 392.379,401	19.913
8	600.837,963 392.379,401	9	600.840,563 392.383,66	4.99
9	600.840,563 392.383,66	10	600.696,225 392.364,773	145.568
10	600.696,225 392.364,773	1	600.703,935 392.317,456	47.941

** Lungimile segmentelor sunt determinate în planul de proiecție Stereo 70 și sunt rotunjite la 1 milimetru.

*** Distanța dintre puncte este formată din segmente cumulate ce sunt mai mici decât valoarea 1 milimetru.

**DATE DESPRE IMOBILUL NR. 2880**

Oficiul de Cadastru și Publicitate Imobiliară PRAHOVA
Biroul de Cadastru și Publicitate Imobiliară Ploiești

A. Partea I. Descrierea imobilului

TEREN Extravilan

Adresa: Jud. Prahova, T 59, V 3744/3

Nr. Crt	Nr cadastral Nr. topografic	Suprafața* (mp)	Observații / Referințe
A1		10.200	Sector cadastral:20 Teren neimprejmit;

B. Partea II. Proprietari și acte

Inscrieri privitoare la dreptul de proprietate și alte drepturi reale		Referințe
/		
Act Administrativ nr. 93, din 02/03/2004 emis de Comisia Judeteana Prahova;		
B1	Intabulare, drept de PROPRIETATE, dobandit prin Reconstituire, cota actuala 1/1 1) GEANA TRAIAN 2) PETRESCU EUGENIA 3) GEANA VIRGIL	A1

C. Partea III. SARCINI .

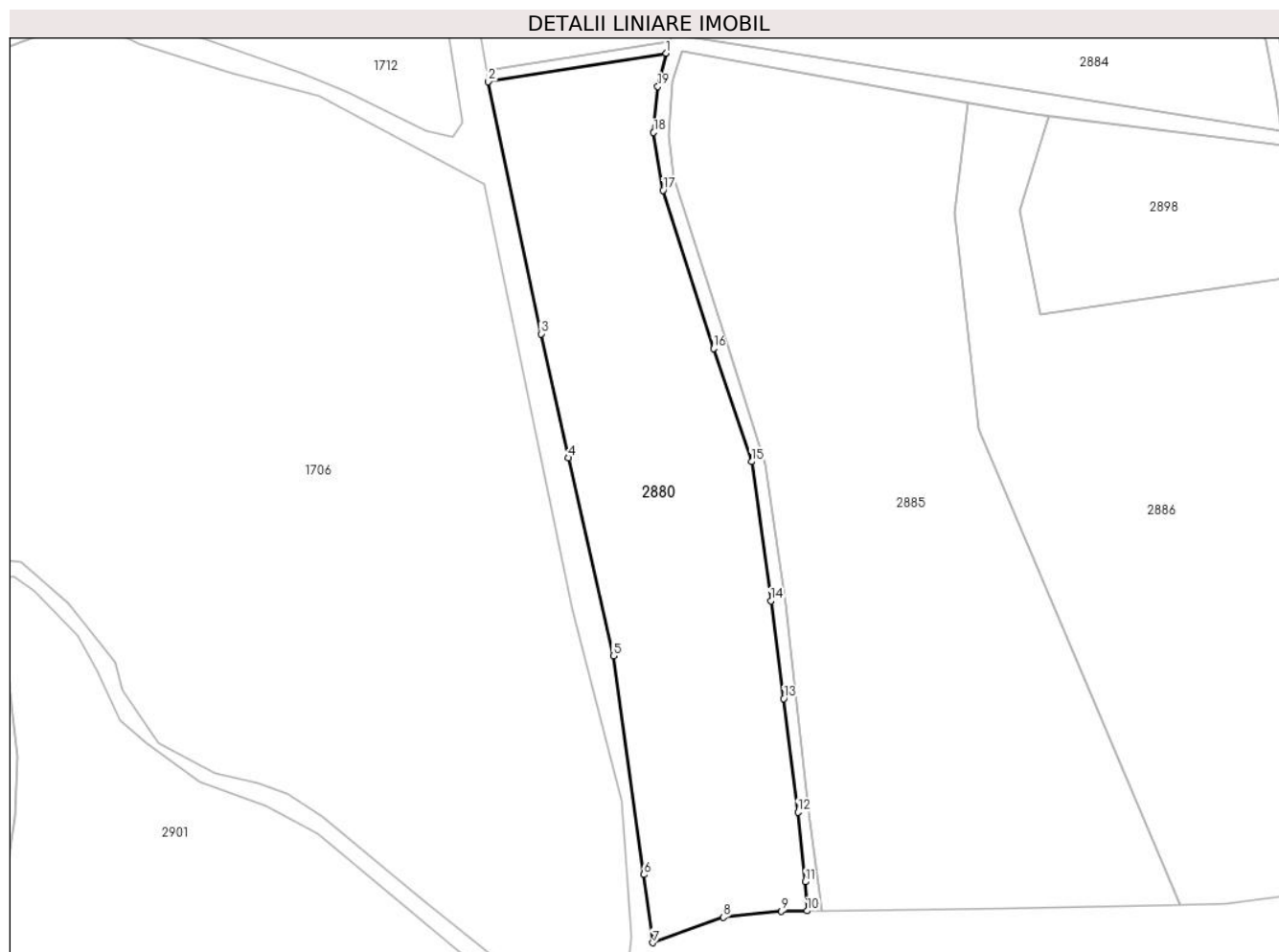
Inscrieri privind dezmembramintele dreptului de proprietate, drepturi reale de garanție și sarcini	Referințe
NU SUNT	

Anexa Nr. 1 La Partea I

Teren

Nr cadastral	Suprafața (mp)*	Observații / Referințe
	10.200	

* Suprafața este determinată în planul de proiecție Stereo 70.



Date referitoare la teren

Crt	Categorie folosință	Intravilan	Suprafața (mp)	Tarla	Parcelă	Nr. topo	Observații / Referințe
1	vie	NU	10.200	59	3744/3	-	

Lungime Segmente

1) Valorile lungimilor segmentelor sunt obținute din proiecție în plan.

Punct început	X / Y	Punct sfârșit	X / Y	Lungime segment (** (m)
1	600.757,773 392.289,269	2	600.710,027 392.281,673	48.346
2	600.710,027 392.281,673	3	600.724,149 392.213,986	69.144
3	600.724,149 392.213,986	4	600.731,555 392.180,697	34.103
4	600.731,555 392.180,697	5	600.743,611 392.127,598	54.45
5	600.743,611 392.127,598	6	600.751,808 392.068,921	59.247

Punct început	X / Y	Punct sfârșit	X / Y	Lungime segment (** (m)
6	600.751,808 392.068,921	7	600.754,184 392.050,627	18.448
7	600.754,184 392.050,627	8	600.773,06 392.057,48	20.082
8	600.773,06 392.057,48	9	600.788,653 392.059,114	15.678
9	600.788,653 392.059,114	10	600.795,567 392.059,18	6.914
10	600.795,567 392.059,18	11	600.795,088 392.066,984	7.819
11	600.795,088 392.066,984	12	600.793,126 392.085,701	18.82
12	600.793,126 392.085,701	13	600.789,345 392.116,149	30.682
13	600.789,345 392.116,149	14	600.785,832 392.142,374	26.459
14	600.785,832 392.142,374	15	600.780,655 392.179,711	37.694
15	600.780,655 392.179,711	16	600.770,459 392.210,024	31.982
16	600.770,459 392.210,024	17	600.756,965 392.252,498	44.566
17	600.756,965 392.252,498	18	600.754,39 392.268,01	15.724
18	600.754,39 392.268,01	19	600.755,538 392.280,336	12.379
19	600.755,538 392.280,336	1	600.757,773 392.289,269	9.208

** Lungimile segmentelor sunt determinate în planul de proiecție Stereo 70 și sunt rotunjite la 1 milimetru.

*** Distanța dintre puncte este formată din segmente cumulate ce sunt mai mici decât valoarea 1 milimetru.

**DATE DESPRE IMOBILUL NR. 2881**

Oficiul de Cadastru și Publicitate Imobiliară PRAHOVA
Biroul de Cadastru și Publicitate Imobiliară Ploiești

A. Partea I. Descrierea imobilului

TEREN Necunoscut

Adresa: Loc. Urlati, Jud. Prahova, T 59, DE 3747

Nr. Crt	Nr cadastral Nr. topografic	Suprafața* (mp)	Observații / Referințe
A1		4.626	Sector cadastral:20 Teren neimprejmuit;

B. Partea II. Proprietari și acte

Inscrieri privitoare la dreptul de proprietate și alte drepturi reale		Referințe
/		
Act Normativ nr. 7, din 13/03/1996 emis de Parlamentul Romaniei;		
B1	Intabulare, drept de PROPRIETATE, dobandit prin Lege, cota actuala 1/1 1) NEIDENTIFICAT NEIDENTIFICAT	A1
B2	Se noteaza PROPRIETAR NEIDENTIFICAT- conform art. 13, alin. 15 din Legea 7/1996	A1

C. Partea III. SARCINI .

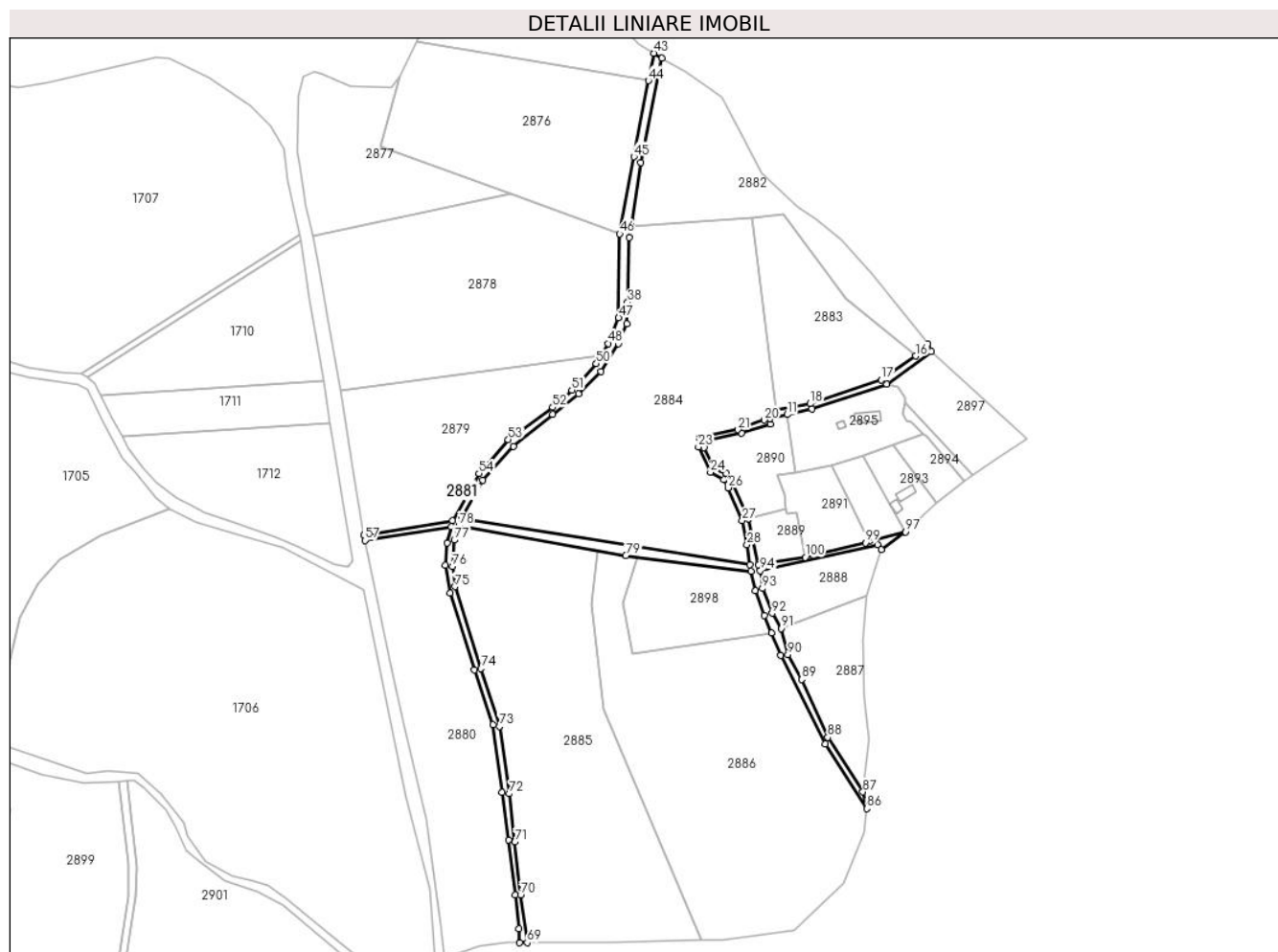
Inscrieri privind dezmembramintele dreptului de proprietate, drepturi reale de garanție și sarcini	Referințe
NU SUNT	

Anexa Nr. 1 La Partea I

Teren

Nr cadastral	Suprafața (mp)*	Observații / Referințe
	4.626	

* Suprafața este determinată în planul de proiecție Stereo 70.



Date referitoare la teren

Crt	Categorie folosință	Intravilan	Suprafața (mp)	Tarla	Parcelă	Nr. topo	Observații / Referințe
1	drum	NU	3.077	59	3747	-	
2	drum	NU	124	59	3747	-	
3	drum	DA	354	59	3747	-	
4	drum	DA	979	59	3747	-	
5	drum	DA	49	59	3747	-	
6	drum	DA	43	59	3747	-	

Lungime Segmente

1) Valorile lungimilor segmentelor sunt obținute din proiecție în plan.

Punct început	X / Y	Punct sfârșit	X / Y	Lungime segment	Punct început	X / Y	Punct sfârșit	X / Y	Lungime segment	Punct început	X / Y	Punct sfârșit	X / Y	Lungime segment
1	600.927,8 392.268,13	2	600.922,37 392.293,65	26.091	2	600.922,37 392.293,65	3	600.913,62 392.313,29	21.501	3	600.913,62 392.313,29	4	600.909,87 392.318,78	6.649
4	600.909,87 392.318,78	5	600.903,6 392.321,39	6.792	5	600.903,6 392.321,39	6	600.897,73 392.332,9	12.92	6	600.897,73 392.332,9	7	600.897,231 392.336,283	3.42

Punct început	X / Y	Punct sfârșit	X / Y	Lungime segment	Punct început	X / Y	Punct sfârșit	X / Y	Lungime segment	Punct început	X / Y	Punct sfârșit	X / Y	Lungime segment
7	600.897,231 392.336,283	8	600.918,469 392.340,92	21.738	8	600.918,469 392.340,92	9	600.934,3 392.346,18	16.682	9	600.934,3 392.346,18	10	600.934,13 392.349,09	2.915
10	600.934,13 392.349,09	11	600.943,653 392.351,285	9.773	11	600.943,653 392.351,285	12	600.957,38 392.354,45	14.087	12	600.957,38 392.354,45	13	600.998,64 392.368,15	43.475
13	600.998,64 392.368,15	14	601.023,297 392.386,197	30.556	14	601.023,297 392.386,197	15	601.021,369 392.390,298	4.532	15	601.021,369 392.390,298	16	601.014,798 392.383,679	9.327
16	601.014,798 392.383,679	17	600.995,758 392.370,354	23.24	17	600.995,758 392.370,354	18	600.956,435 392.357,297	41.434	18	600.956,435 392.357,297	19	600.937,194 392.353,684	19.577
19	600.937,194 392.353,684	20	600.931,027 392.348,234	8.23	20	600.931,027 392.348,234	21	600.916,462 392.342,931	15.5	21	600.916,462 392.342,931	22	600.894,89 392.338,202	22.084
22	600.894,89 392.338,202	23	600.894,529 392.333,379	4.836	23	600.894,529 392.333,379	24	600.901,228 392.319,354	15.543	24	600.901,228 392.319,354	25	600.908,473 392.315,196	8.353
25	600.908,473 392.315,196	26	600.911,025 392.310,733	5.141	26	600.911,025 392.310,733	27	600.918,719 392.292,65	19.652	27	600.918,719 392.292,65	28	600.921,382 392.279,238	13.674
28	600.921,382 392.279,238	29	600.923,126 392.268,378	10.999	29	600.923,126 392.268,378	30	600.763,559 392.293,692	161.562	30	600.763,559 392.293,692	31	600.775,241 392.314,898	24.211
31	600.775,241 392.314,898	32	600.792,222 392.333,511	25.195	32	600.792,222 392.333,511	33	600.813,796 392.351,319	27.974	33	600.813,796 392.351,319	34	600.828,199 392.362,861	18.457
34	600.828,199 392.362,861	35	600.840,55 392.374,932	17.27	35	600.840,55 392.374,932	36	600.850,217 392.390,511	18.335	36	600.850,217 392.390,511	37	600.854,749 392.401,431	11.823
37	600.854,749 392.401,431	38	600.855,366 392.413,342	11.927	38	600.855,366 392.413,342	39	600.856,082 392.449,173	35.838	39	600.856,082 392.449,173	40	600.857,072 392.455,399	6.304
40	600.857,072 392.455,399	41	600.862,683 392.490,672	35.716	41	600.862,683 392.490,672	42	600.874,396 392.548,447	58.95	42	600.874,396 392.548,447	43	600.869,766 392.551,064	5.318
43	600.869,766 392.551,064	44	600.866,841 392.535,833	15.509	44	600.866,841 392.535,833	45	600.858,775 392.493,828	42.772	45	600.858,775 392.493,828	46	600.850,946 392.451,14	43.4
46	600.850,946 392.451,14	47	600.850,393 392.404,741	46.402	47	600.850,393 392.404,741	48	600.844,718 392.390,466	15.362	48	600.844,718 392.390,466	49	600.840,563 392.383,66	7.974
49	600.840,563 392.383,66	50	600.837,963 392.379,401	4.99	50	600.837,963 392.379,401	51	600.824,418 392.364,804	19.913	51	600.824,418 392.364,804	52	600.813,887 392.355,306	14.181
52	600.813,887 392.355,306	53	600.789,235 392.337,469	30.428	53	600.789,235 392.337,469	54	600.773,092 392.318,656	24.79	54	600.773,092 392.318,656	55	600.758,455 392.292,484	29.987
55	600.758,455 392.292,484	56	600.709,533 392.284,636	49.547	56	600.709,533 392.284,636	57	600.710,027 392.281,673	3.004	57	600.710,027 392.281,673	58	600.757,773 392.289,269	48.346
58	600.757,773 392.289,269	59	600.755,538 392.280,336	9.208	59	600.755,538 392.280,336	60	600.754,39 392.268,01	12.379	60	600.754,39 392.268,01	61	600.756,965 392.252,498	15.724
61	600.756,965 392.252,498	62	600.770,459 392.210,024	44.566	62	600.770,459 392.210,024	63	600.780,655 392.179,711	31.982	63	600.780,655 392.179,711	64	600.785,832 392.142,374	37.694
64	600.785,832 392.142,374	65	600.789,345 392.116,149	26.459	65	600.789,345 392.116,149	66	600.793,126 392.085,701	30.682	66	600.793,126 392.085,701	67	600.795,088 392.066,984	18.82
67	600.795,088 392.066,984	68	600.795,567 392.059,18	7.819	68	600.795,567 392.059,18	69	600.799,747 392.059,221	4.18	69	600.799,747 392.059,221	70	600.796,1 392.085,624	26.654
70	600.796,1 392.085,624	71	600.792,898 392.114,91	29.461	71	600.792,898 392.114,91	72	600.789,987 392.141,558	26.807	72	600.789,987 392.141,558	73	600.784,335 392.178,876	37.744
73	600.784,335 392.178,876	74	600.774,26 392.210,787	33.464	74	600.774,26 392.210,787	75	600.759,892 392.256,145	47.579	75	600.759,892 392.256,145	76	600.758,536 392.267,203	11.141
76	600.758,536 392.267,203	77	600.759,433 392.281,856	14.68	77	600.759,433 392.281,856	78	600.761,998 392.289,86	8.405	78	600.761,998 392.289,86	79	600.854,33 392.273,193	93.824
79	600.854,33 392.273,193	80	600.923,724 392.264,654	69.917	80	600.923,724 392.264,654	81	600.925,947 392.253,863	11.018	81	600.925,947 392.253,863	82	600.930,992 392.240,261	14.507
82	600.930,992 392.240,261	83	600.934,986 392.230,526	10.522	83	600.934,986 392.230,526	84	600.940,075 392.218,121	13.408	84	600.940,075 392.218,121	85	600.964,731 392.169,24	54.747
85	600.964,731 392.169,24	86	600.987,745 392.133,375	42.614	86	600.987,745 392.133,375	87	600.985,52 392.142,544	9.435	87	600.985,52 392.142,544	88	600.966,079 392.172,77	35.938
88	600.966,079 392.172,77	89	600.951,651 392.204,772	35.104	89	600.951,651 392.204,772	90	600.944,027 392.218,62	15.808	90	600.944,027 392.218,62	91	600.940,32 392.232,99	14.84
91	600.940,32 392.232,99	92	600.935,3 392.241,37	9.769	92	600.935,3 392.241,37	93	600.929,956 392.255,097	14.731	93	600.929,956 392.255,097	94	600.928,81 392.264,93	9.9
94	600.928,81 392.264,93	95	600.993,77 392.279,19	66.507	95	600.993,77 392.279,19	96	600.995,62 392.276,69	3.11	96	600.995,62 392.276,69	97	601.009,112 392.286,4	16.623
97	601.009,112 392.286,4	98	600.989,06 392.281,3	20.69	98	600.989,06 392.281,3	99	600.986,93 392.280,3	2.353	99	600.986,93 392.280,3	100	600.953,668 392.272,33	34.204
100	600.953,668 392.272,33	1	600.927,8 392.268,13	26.207										

**** Lungimile segmentelor sunt determinate în planul de proiecție Stereo 70 și sunt rotunjite la 1 milimetru.**

***** Distanța dintre puncte este formată din segmente cumulate ce sunt mai mici decât valoarea 1 milimetru.**

**DATE DESPRE IMOBILUL NR. 2882**

Oficiul de Cadastru și Publicitate Imobiliară PRAHOVA
Biroul de Cadastru și Publicitate Imobiliară Ploiești

A. Partea I. Descrierea imobilului

TEREN Necunoscut

Adresa: Loc. Urlati, Jud. Prahova, T59, P 3750

Nr. Crt	Nr cadastral Nr. topografic	Suprafața* (mp)	Observații / Referințe
A1		6.388	Sector cadastral:20 Teren neimprejmut;

B. Partea II. Proprietari și acte

Inscrieri privitoare la dreptul de proprietate și alte drepturi reale		Referințe
/		
Act Normativ nr. 7, din 13/03/1996 emis de Parlamentul Romaniei (Act administrativ nr. 8542/25.04.2024 emis de Primaria Urlati);		
B1	Intabulare, drept de PROPRIETATE, dobandit prin Lege, cota actuala 1/1 1) NEIDENTIFICAT NEIDENTIFICAT	A1
Act Normativ nr. 7, din 13/03/1996 emis de Parlamentul Romaniei;		
B2	Se noteaza PROPRIETAR NEIDENTIFICAT, rezerva comisiei locale de fond funciar Urlati - conform art. 13, alin. 14	A1

C. Partea III. SARCINI .

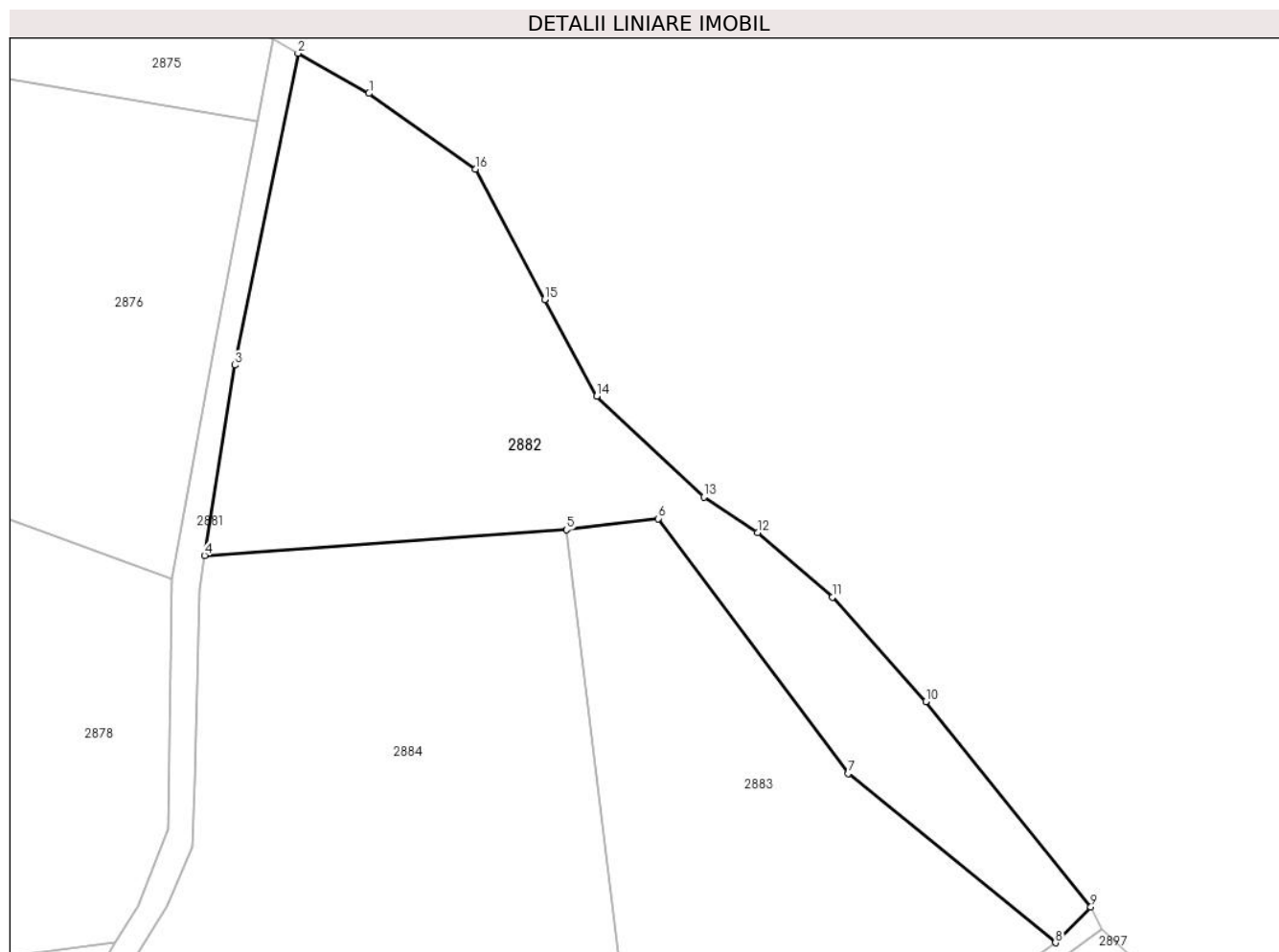
Inscrieri privind dezmembramintele dreptului de proprietate, drepturi reale de garanție și sarcini	Referințe
NU SUNT	

Anexa Nr. 1 La Partea I

Teren

Nr cadastral	Suprafața (mp)*	Observații / Referințe
	6.388	

* Suprafața este determinată în planul de proiecție Stereo 70.



Date referitoare la teren

Crt	Categorie folosință	Intravilan	Suprafața (mp)	Tarla	Parcelă	Nr. topo	Observații / Referințe
1	pasune	NU	2.799	59	3750	-	
2	pasune	DA	20	59	3750	-	
3	pasune	DA	3.569	59	3750	-	

Lungime Segmente

1) Valorile lungimilor segmentelor sunt obținute din proiecție în plan.

Punct început	X / Y	Punct sfârșit	X / Y	Lungime segment (** (m)
1	600.887,552 392.541,01	2	600.874,396 392.548,447	15.113
2	600.874,396 392.548,447	3	600.862,683 392.490,672	58.95
3	600.862,683 392.490,672	4	600.857,072 392.455,399	35.716
4	600.857,072 392.455,399	5	600.924,178 392.460,173	67.276

Punct început	X / Y	Punct sfârșit	X / Y	Lungime segment (** (m)
5	600.924,178 392.460,173	6	600.941,185 392.462,229	17.131
6	600.941,185 392.462,229	7	600.976,349 392.415,006	58.877
7	600.976,349 392.415,006	8	601.014,798 392.383,679	49.595
8	601.014,798 392.383,679	9	601.021,369 392.390,298	9.327
9	601.021,369 392.390,298	10	600.990,764 392.428,362	48.842
10	600.990,764 392.428,362	11	600.973,44 392.447,713	25.973
11	600.973,44 392.447,713	12	600.959,576 392.459,677	18.313
12	600.959,576 392.459,677	13	600.949,63 392.466,273	11.934
13	600.949,63 392.466,273	14	600.929,738 392.484,895	27.248
14	600.929,738 392.484,895	15	600.920,114 392.502,843	20.365
15	600.920,114 392.502,843	16	600.907,288 392.526,943	27.3
16	600.907,288 392.526,943	1	600.887,552 392.541,01	24.236

** Lungimile segmentelor sunt determinate în planul de proiecție Stereo 70 și sunt rotunjite la 1 milimetru.

*** Distanța dintre puncte este formată din segmente cumulate ce sunt mai mici decât valoarea 1 milimetru.

**DATE DESPRE IMOBILUL NR. 2883**

Oficiul de Cadastru și Publicitate Imobiliară PRAHOVA
Biroul de Cadastru și Publicitate Imobiliară Ploiești

A. Partea I. Descrierea imobilului

TEREN Intravilan

Adresa: Loc. Urlati, Str Valea Urloi, Jud. Prahova, T 59, P 3750/1

Nr. Crt	Nr cadastral Nr. topografic	Suprafața* (mp)	Observații / Referințe
A1	22709	5.000	Sector cadastral:20 Teren neimprejmuit;

B. Partea II. Proprietari și acte

Inscrieri privitoare la dreptul de proprietate și alte drepturi reale		Referințe
61844 / 13/08/2014		
Act Administrativ nr. 180, din 21/09/2004 emis de COMISIA JUDETEANA PRAHOVA (act notarial nr. 60/17-07-2014 emis de N.P. ANTON GEORGETA; act administrativ nr.14307/09.09.2014 emis de PRIAMRIA URLATI;act administrativ nr.26/24.02.2011 emis de CONSILIUL LOCAL URLATI;);		
B1	Intabulare, drept de PROPRIETATEmostenire, dobandit prin Succesiune, cota actuala 1/1, cota initiala 1/1 1) BUCUR ALEXANDRINA	A1

C. Partea III. SARCINI .

Inscrieri privind dezmembramintele dreptului de proprietate, drepturi reale de garanție și sarcini	Referințe
NU SUNT	

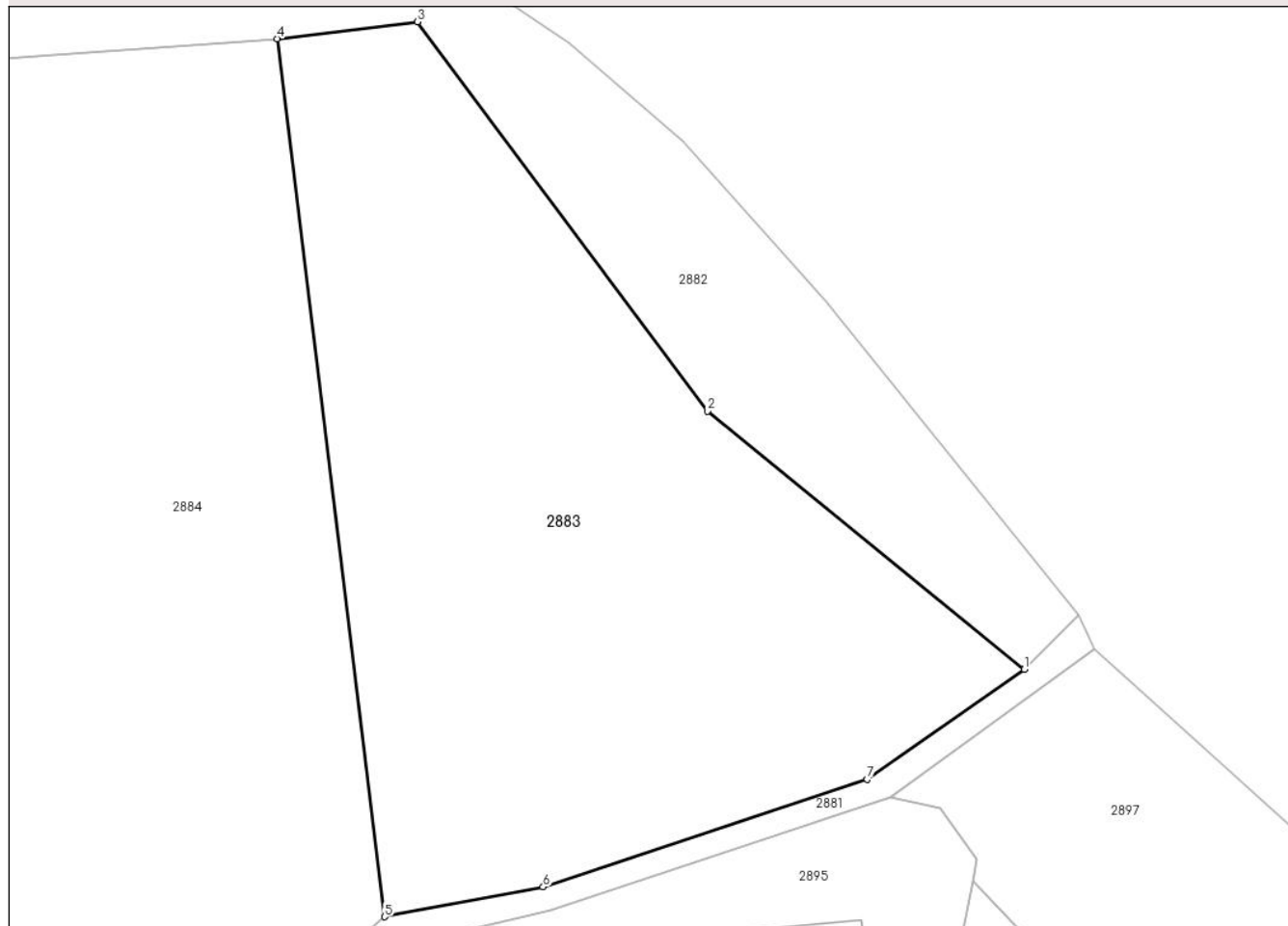
Anexa Nr. 1 La Partea I

Teren

Nr cadastral	Suprafața (mp)*	Observații / Referințe
22709	5.000	

* Suprafața este determinată în planul de proiecție Stereo 70.

DETALII LINIARE IMOBIL



Date referitoare la teren

Crt	Categorie folosință	Intravilan	Suprafața (mp)	Tarla	Parcelă	Nr. topo	Observații / Referințe
1	pasune	DA	5.000	59	P3750/1	-	

Lungime Segmente

1) Valorile lungimilor segmentelor sunt obținute din proiecție în plan.

Punct început	X / Y	Punct sfârșit	X / Y	Lungime segment (** (m)
1	601.014,798 392.383,679	2	600.976,349 392.415,006	49.595
2	600.976,349 392.415,006	3	600.941,185 392.462,229	58.877
3	600.941,185 392.462,229	4	600.924,178 392.460,173	17.131
4	600.924,178 392.460,173	5	600.937,194 392.353,684	107.282
5	600.937,194 392.353,684	6	600.956,435 392.357,297	19.577

Punct început	X / Y	Punct sfârșit	X / Y	Lungime segment (** (m)
6	600.956,435 392.357,297	7	600.995,758 392.370,354	41.434
7	600.995,758 392.370,354	1	601.014,798 392.383,679	23.24

** Lungimile segmentelor sunt determinate în planul de proiecție Stereo 70 și sunt rotunjite la 1 milimetru.

*** Distanța dintre puncte este formată din segmente cumulate ce sunt mai mici decât valoarea 1 milimetru.

**DATE DESPRE IMOBILUL NR. 2884**

Oficiul de Cadastru și Publicitate Imobiliară PRAHOVA
Biroul de Cadastru și Publicitate Imobiliară Ploiești

A. Partea I. Descrierea imobilului

TEREN Necunoscut

Adresa: Loc. Urlati, Jud. Prahova, T 59, V 3750/2

Nr. Crt	Nr cadastral Nr. topografic	Suprafața* (mp)	Observații / Referințe
A1		18.000	Sector cadastral:20 Teren neimprejmit;

B. Partea II. Proprietari și acte

Inscrieri privitoare la dreptul de proprietate și alte drepturi reale		Referințe
/		
Act Administrativ nr. 204361, din 18/02/2009 emis de Comisia Judeteana Prahova;		
B1	Intabulare, drept de PROPRIETATE, dobandit prin Reconstituire, cota actuala 1/1 1) BOLGIU DUMITRU 2) BAICU MARIA 3) BOLGIU MIHAI	A1

C. Partea III. SARCINI .

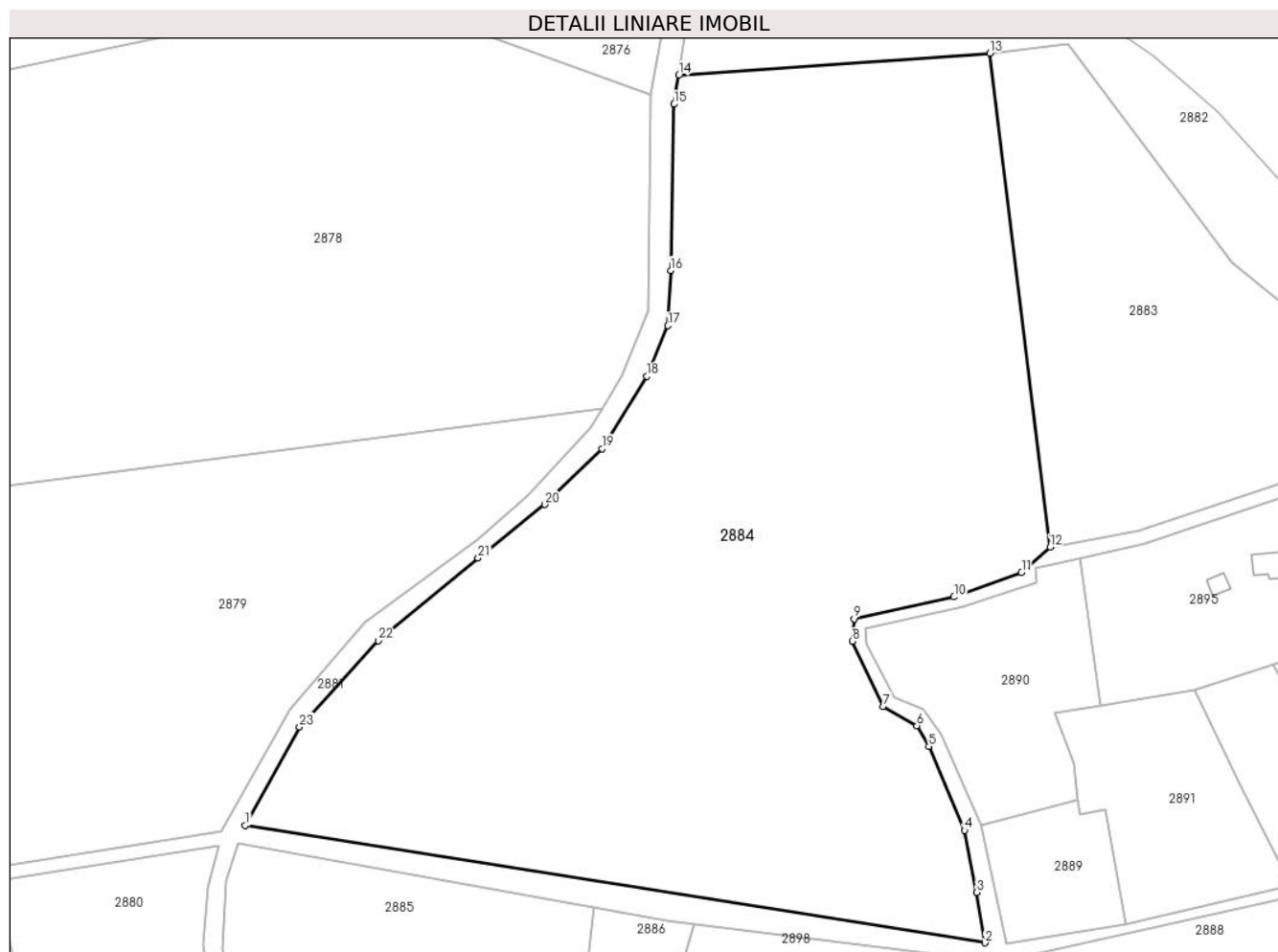
Inscrieri privind dezmembramintele dreptului de proprietate, drepturi reale de garanție și sarcini	Referințe
NU SUNT	

Anexa Nr. 1 La Partea I

Teren

Nr cadastral	Suprafața (mp)*	Observații / Referințe
	18.000	

* Suprafața este determinată în planul de proiecție Stereo 70.



Date referitoare la teren

Crt	Categorie folosință	Intravilan	Suprafața (mp)	Tarla	Parcelă	Nr. topo	Observații / Referințe
1	vie	NU	160	59	3750/2	-	
2	vie	NU	11.881	59	3750/2	-	
3	vie	DA	5.553	59	3750/2	-	
4	vie	DA	406	59	3750/2	-	

Lungime Segmente

1) Valorile lungimilor segmentelor sunt obținute din proiecție în plan.

Punct început	X / Y	Punct sfârșit	X / Y	Lungime segment (** (m)
1	600.763,559 392.293,692	2	600.923,126 392.268,378	161.562
3	600.921,382 392.279,238	4	600.918,719 392.292,65	13.674
5	600.911,025 392.310,733	6	600.908,473 392.315,196	5.141

Punct început	X / Y	Punct sfârșit	X / Y	Lungime segment (** (m)
2	600.923,126 392.268,378	3	600.921,382 392.279,238	10.999
4	600.918,719 392.292,65	5	600.911,025 392.310,733	19.652
6	600.908,473 392.315,196	7	600.901,228 392.319,354	8.353

Punct început	X / Y	Punct sfârșit	X / Y	Lungime segment (** (m)
7	600.901,228 392.319,354	8	600.894,529 392.333,379	15.543
9	600.894,89 392.338,202	10	600.916,462 392.342,931	22.084
11	600.931,027 392.348,234	12	600.937,194 392.353,684	8.23
13	600.924,178 392.460,173	14	600.857,072 392.455,399	67.276
15	600.856,082 392.449,173	16	600.855,366 392.413,342	35.838
17	600.854,749 392.401,431	18	600.850,217 392.390,511	11.823
19	600.840,55 392.374,932	20	600.828,199 392.362,861	17.27
21	600.813,796 392.351,319	22	600.792,222 392.333,511	27.974
23	600.775,241 392.314,898	1	600.763,559 392.293,692	24.211

Punct început	X / Y	Punct sfârșit	X / Y	Lungime segment (** (m)
8	600.894,529 392.333,379	9	600.894,89 392.338,202	4.836
10	600.916,462 392.342,931	11	600.931,027 392.348,234	15.5
12	600.937,194 392.353,684	13	600.924,178 392.460,173	107.282
14	600.857,072 392.455,399	15	600.856,082 392.449,173	6.304
16	600.855,366 392.413,342	17	600.854,749 392.401,431	11.927
18	600.850,217 392.390,511	19	600.840,55 392.374,932	18.335
20	600.828,199 392.362,861	21	600.813,796 392.351,319	18.457
22	600.792,222 392.333,511	23	600.775,241 392.314,898	25.195

** Lungimile segmentelor sunt determinate în planul de proiecție Stereo 70 și sunt rotunjite la 1 milimetru.

*** Distanța dintre puncte este formată din segmente cumulate ce sunt mai mici decât valoarea 1 milimetru.

**DATE DESPRE IMOBILUL NR. 2885**

Oficiul de Cadastru și Publicitate Imobiliară PRAHOVA
Biroul de Cadastru și Publicitate Imobiliară Ploiești

A. Partea I. Descrierea imobilului

TEREN Extravilan

Adresa: Jud. Prahova, T59, V3766, V3766/1

Nr. Crt	Nr cadastral Nr. topografic	Suprafața* (mp)	Observații / Referințe
A1		16.655	Sector cadastral:20 Teren neimprejmit;

B. Partea II. Proprietari și acte

Inscrieri privitoare la dreptul de proprietate și alte drepturi reale		Referințe
/		
Act Normativ nr. 7, din 13/03/1996 emis de Parlamentul Romaniei (Act administrativ nr. 8542/25.04.2024 emis de Primaria Urlati);		
B1	Intabulare, drept de PROPRIETATE, dobandit prin Lege, cota actuala 1/1 1) NEIDENTIFICAT NEIDENTIFICAT	A1
Act Normativ nr. 7, din 13/03/1996 emis de Parlamentul Romaniei;		
B2	Se noteaza PROPRIETAR NEIDENTIFICAT, rezerva comisiei locale de fond funciar Urlati - conform art. 13, alin. 14	A1

C. Partea III. SARCINI .

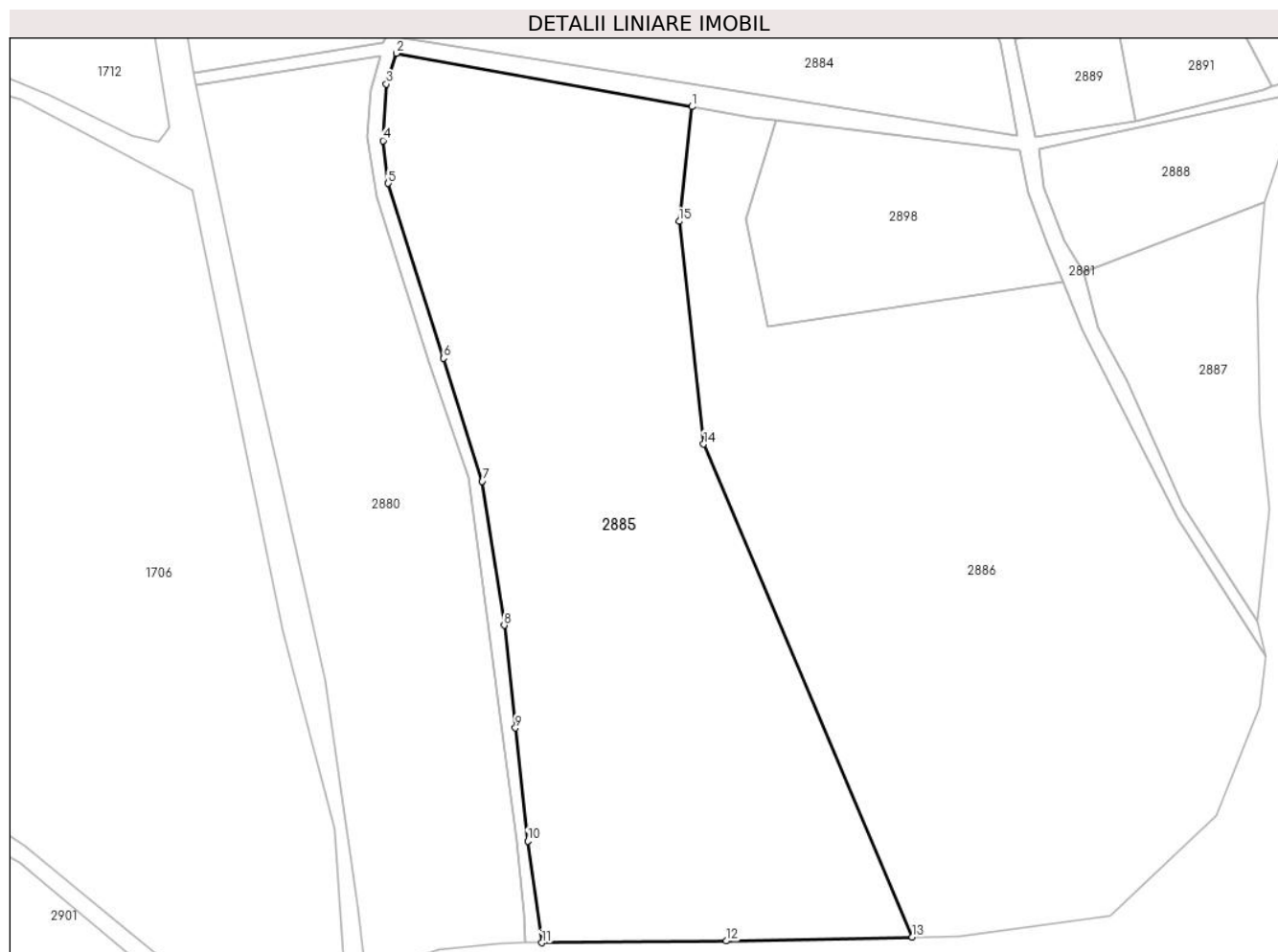
Inscrieri privind dezmembramintele dreptului de proprietate, drepturi reale de garanție și sarcini	Referințe
NU SUNT	

Anexa Nr. 1 La Partea I

Teren

Nr cadastral	Suprafața (mp)*	Observații / Referințe
	16.655	

* Suprafața este determinată în planul de proiecție Stereo 70.



Date referitoare la teren

Crt	Categorie folosință	Intravilan	Suprafața (mp)	Tarla	Parcelă	Nr. topo	Observații / Referințe
1	vie	NU	16.655	59	3766,3766/1	-	

Lungime Segmente

1) Valorile lungimilor segmentelor sunt obținute din proiecție în plan.

Punct început	X / Y	Punct sfârșit	X / Y	Lungime segment (** (m)
1	600.838,717 392.276,011	2	600.761,998 392.289,86	77.959
2	600.761,998 392.289,86	3	600.759,433 392.281,856	8.405
3	600.759,433 392.281,856	4	600.758,536 392.267,203	14.68
4	600.758,536 392.267,203	5	600.759,892 392.256,145	11.141
5	600.759,892 392.256,145	6	600.774,26 392.210,787	47.579

Punct început	X / Y	Punct sfârșit	X / Y	Lungime segment (** (m)
6	600.774,26 392.210,787	7	600.784,335 392.178,876	33.464
7	600.784,335 392.178,876	8	600.789,987 392.141,558	37.744
8	600.789,987 392.141,558	9	600.792,898 392.114,91	26.807
9	600.792,898 392.114,91	10	600.796,1 392.085,624	29.461
10	600.796,1 392.085,624	11	600.799,747 392.059,221	26.654
11	600.799,747 392.059,221	12	600.847,63 392.059,68	47.885
12	600.847,63 392.059,68	13	600.895,896 392.060,734	48.278
13	600.895,896 392.060,734	14	600.841,721 392.188,506	138.783
14	600.841,721 392.188,506	15	600.835,371 392.246,25	58.092
15	600.835,371 392.246,25	1	600.838,717 392.276,011	29.949

** Lungimile segmentelor sunt determinate în planul de proiecție Stereo 70 și sunt rotunjite la 1 milimetru.

*** Distanța dintre puncte este formată din segmente cumulate ce sunt mai mici decât valoarea 1 milimetru.

**DATE DESPRE IMOBILUL NR. 2886**

Oficiul de Cadastru și Publicitate Imobiliară PRAHOVA
Biroul de Cadastru și Publicitate Imobiliară Ploiești

A. Partea I. Descrierea imobilului

TEREN Necunoscut

Adresa: Loc. Urlati, Jud. Prahova, T 59, V 3776/2

Nr. Crt	Nr cadastral Nr. topografic	Suprafața* (mp)	Observații / Referințe
A1		17.800	Sector cadastral:20 Teren neimprejmit;

B. Partea II. Proprietari și acte

Inscrieri privitoare la dreptul de proprietate și alte drepturi reale		Referințe
/		
Act Administrativ nr. 204361, din 18/02/2009 emis de Comisia Judeteana Prahova;		
B1	Intabulare, drept de PROPRIETATE, dobandit prin Reconstituire, cota actuala 1/1 1) BOLGIU DUMITRU 2) BAICU MARIA 3) BOLGIU MIHAI	A1

C. Partea III. SARCINI .

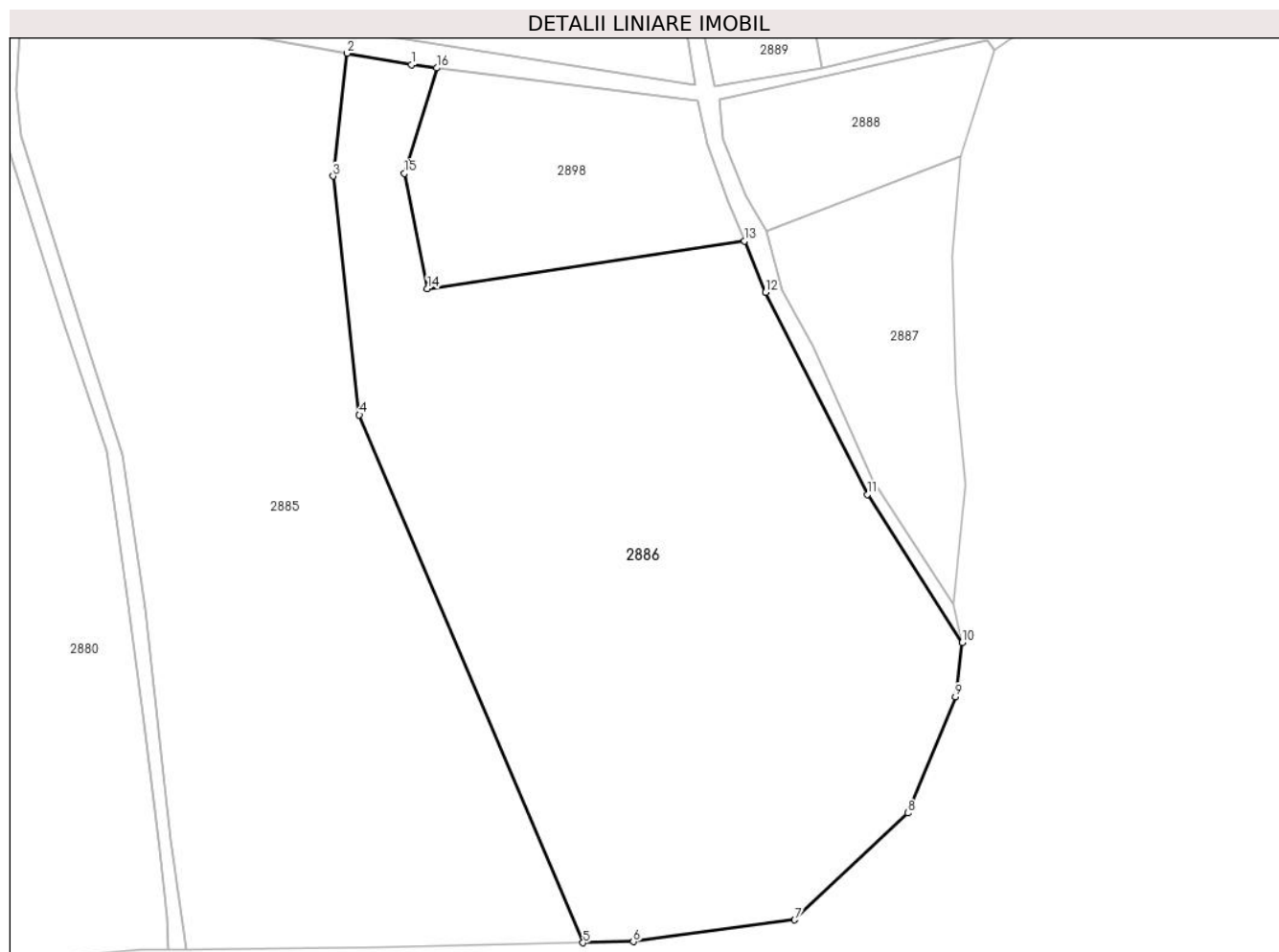
Inscrieri privind dezmembramintele dreptului de proprietate, drepturi reale de garanție și sarcini	Referințe
NU SUNT	

Anexa Nr. 1 La Partea I

Teren

Nr cadastral	Suprafața (mp)*	Observații / Referințe
	17.800	

* Suprafața este determinată în planul de proiecție Stereo 70.



Date referitoare la teren

Crt	Categorie folosință	Intravilan	Suprafața (mp)	Tarla	Parcelă	Nr. topo	Observații / Referințe
1	vie	NU	13.712	59	3776/2	-	
2	vie	DA	4.088	59	3776/2	-	

Lungime Segmente

1) Valorile lungimilor segmentelor sunt obținute din proiecție în plan.

Punct început	X / Y	Punct sfârșit	X / Y	Lungime segment (** (m)
1	600.854,33 392.273,193	2	600.838,717 392.276,011	15.865
2	600.838,717 392.276,011	3	600.835,371 392.246,25	29.949
3	600.835,371 392.246,25	4	600.841,721 392.188,506	58.092
4	600.841,721 392.188,506	5	600.895,896 392.060,734	138.783

Punct început	X / Y	Punct sfârșit	X / Y	Lungime segment (** (m)
5	600.895,896 392.060,734	6	600.908,1 392.061,0	12.207
6	600.908,1 392.061,0	7	600.947,194 392.066,253	39.445
7	600.947,194 392.066,253	8	600.974,65 392.092,12	37.722
8	600.974,65 392.092,12	9	600.986,12 392.120,24	30.369
9	600.986,12 392.120,24	10	600.987,745 392.133,375	13.235
10	600.987,745 392.133,375	11	600.964,731 392.169,24	42.614
11	600.964,731 392.169,24	12	600.940,075 392.218,121	54.747
12	600.940,075 392.218,121	13	600.934,986 392.230,526	13.408
13	600.934,986 392.230,526	14	600.858,236 392.219,066	77.601
14	600.858,236 392.219,066	15	600.852,684 392.246,953	28.434
15	600.852,684 392.246,953	16	600.860,441 392.272,441	26.642
16	600.860,441 392.272,441	1	600.854,33 392.273,193	6.157

** Lungimile segmentelor sunt determinate în planul de proiecție Stereo 70 și sunt rotunjite la 1 milimetru.

*** Distanța dintre puncte este formată din segmente cumulate ce sunt mai mici decât valoarea 1 milimetru.

**DATE DESPRE IMOBILUL NR. 2887**

Oficiul de Cadastru și Publicitate Imobiliară PRAHOVA
Biroul de Cadastru și Publicitate Imobiliară Ploiești

A. Partea I. Descrierea imobilului

TEREN Intravilan

Adresa: Loc. Urlati, Str Valea Urloi, Jud. Prahova, T 59, Cc3770

Nr. Crt	Nr cadastral Nr. topografic	Suprafața* (mp)	Observații / Referințe
A1		2.800	Sector cadastral:20 Teren neimprejmit;

B. Partea II. Proprietari și acte

Inscrieri privitoare la dreptul de proprietate și alte drepturi reale		Referințe
/		
Act Administrativ nr. 203542, din 15/09/2008 emis de Comisia Judeteana Prahova;		
B1	Intabulare, drept de PROPRIETATE, dobandit prin Reconstituire, cota actuala 1/1 1) DUMITRESCU MARIA 2) RADULESCU HARETIA 3) BOLGIU VALERIU 4) BOLGIU EUGENIA	A1

C. Partea III. SARCINI .

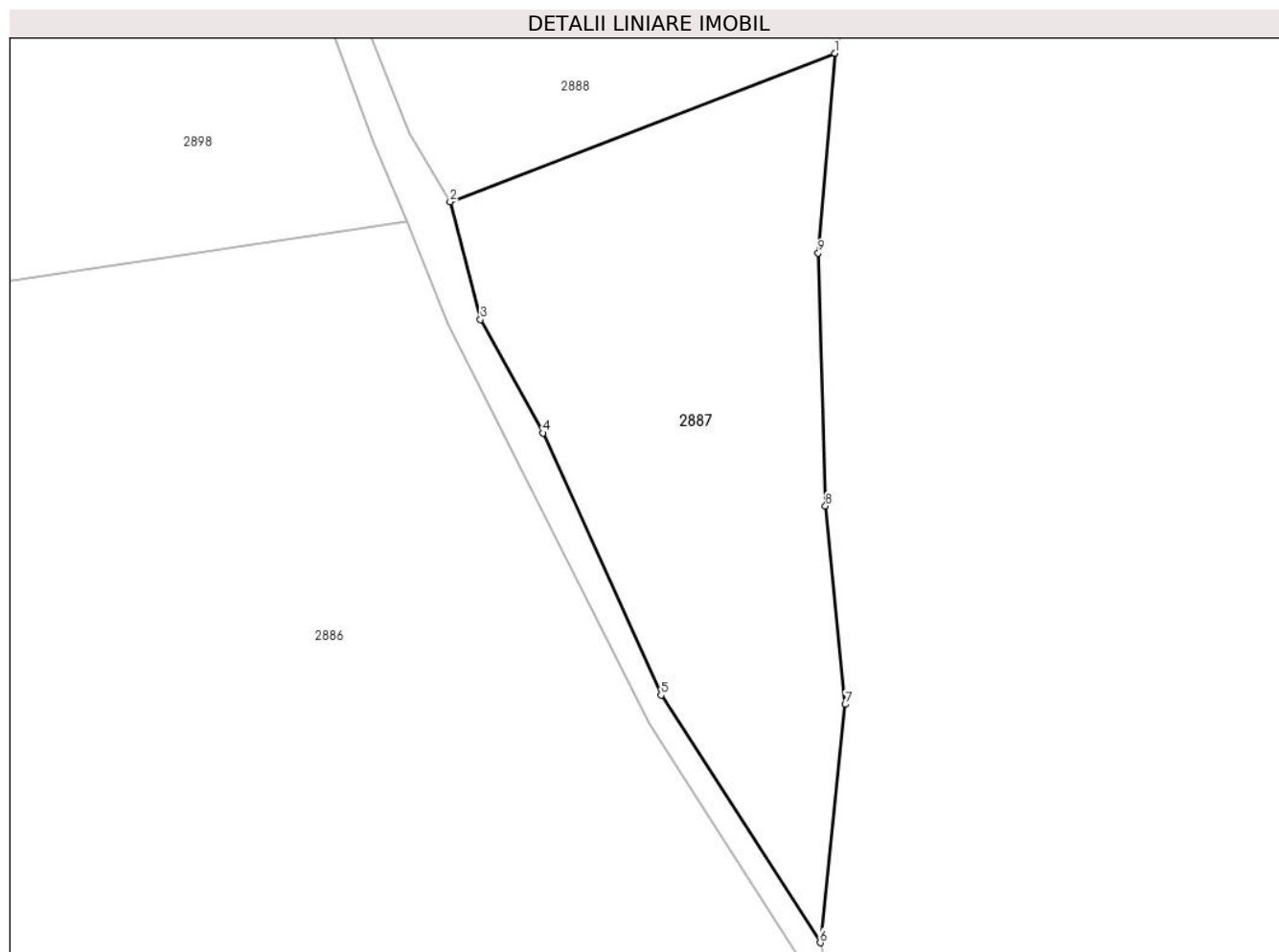
Inscrieri privind dezmembramintele dreptului de proprietate, drepturi reale de garanție și sarcini	Referințe
NU SUNT	

Anexa Nr. 1 La Partea I

Teren

Nr cadastral	Suprafața (mp)*	Observații / Referințe
	2.800	

* Suprafața este determinată în planul de proiecție Stereo 70.



Date referitoare la teren

Crt	Categorie folosință	Intravilan	Suprafața (mp)	Tarla	Parcelă	Nr. topo	Observații / Referințe
1	curți constructii	DA	2.800	59	3770	-	

Lungime Segmente

1) Valorile lungimilor segmentelor sunt obținute din proiecție în plan.

Punct început	X / Y	Punct sfârșit	X / Y	Lungime segment (** (m)
1	600.987,29 392.251,14	2	600.940,32 392.232,99	50.355
2	600.940,32 392.232,99	3	600.944,027 392.218,62	14.84
3	600.944,027 392.218,62	4	600.951,651 392.204,772	15.808
4	600.951,651 392.204,772	5	600.966,079 392.172,77	35.104
5	600.966,079 392.172,77	6	600.985,52 392.142,544	35.938

Punct început	X / Y	Punct sfârșit	X / Y	Lungime segment (** (m)
6	600.985,52 392.142,544	7	600.988,571 392.171,641	29.257
7	600.988,571 392.171,641	8	600.986,173 392.195,875	24.352
8	600.986,173 392.195,875	9	600.985,289 392.226,746	30.884
9	600.985,289 392.226,746	1	600.987,29 392.251,14	24.476

** Lungimile segmentelor sunt determinate în planul de proiecție Stereo 70 și sunt rotunjite la 1 milimetru.

*** Distanța dintre puncte este formată din segmente cumulate ce sunt mai mici decât valoarea 1 milimetru.

**DATE DESPRE IMOBILUL NR. 2888**

Oficiul de Cadastru și Publicitate Imobiliară PRAHOVA
Biroul de Cadastru și Publicitate Imobiliară Ploiești

A. Partea I. Descrierea imobilului

TEREN Intravilan

Adresa: Loc. Urlati, Str Valea Urloi, Jud. Prahova, T 59 , V 3769

Nr. Crt	Nr cadastral Nr. topografic	Suprafața* (mp)	Observații / Referințe
A1	22138	Din acte: 1.650 Masurata: 1.804	Sector cadastral:20 Teren imprejmuit;

B. Partea II. Proprietari și acte

Inscrieri privitoare la dreptul de proprietate și alte drepturi reale		Referințe
87236 / 03/10/2018		
Act Notarial nr. 4539, din 03/10/2018 emis de NP Tudose George Radu;		
B3	Intabulare, drept de PROPRIETATEcumparare ca bun propriu, dobandit prin Conventie, cota actuala 1/1, cota initiala 1/1 1) MATEI NICOLAE DANIEL	A1

C. Partea III. SARCINI

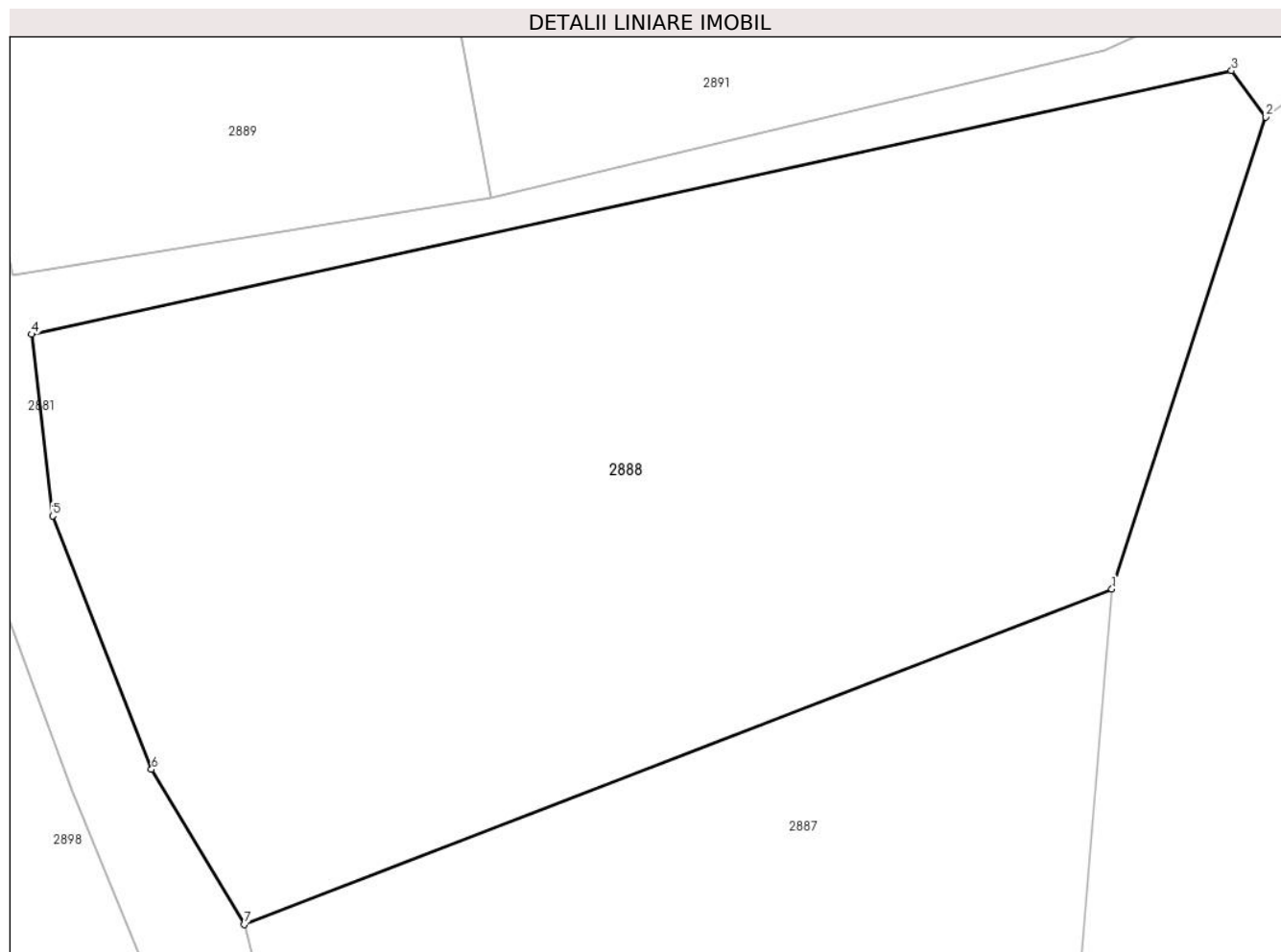
Inscrieri privind dezmembramintele dreptului de proprietate, drepturi reale de garanție și sarcini		Referințe
87236 / 03/10/2018		
Act Notarial nr. 4539, din 03/10/2018 emis de NP Tudose George Radu;		
C1	Intabulare, drept de IPOTECA LEGALA, Valoare:45000 EUR (reprezentand rest pret) 1) NICOLESCU GABRIELA 2) NICOLESCU COSMIN CONSTANTIN	A1

Anexa Nr. 1 La Partea I

Teren

Nr cadastral	Suprafața (mp)*	Observații / Referințe
22138	Din acte: 1.650 Masurata: 1.804	

* Suprafața este determinată în planul de proiecție Stereo 70.



Date referitoare la teren

Crt	Categorie folosință	Intra vilan	Suprafața (mp)	Tarla	Parcelă	Nr. topo	Observații / Referințe
1	vie	DA	1.804	59	3769	-	

Lungime Segmente

1) Valorile lungimilor segmentelor sunt obținute din proiecție în plan.

Punct început	X / Y	Punct sfârșit	X / Y	Lungime segment (** (m)
1	600.987,29 392.251,14	2	600.995,62 392.276,69	26.874
2	600.995,62 392.276,69	3	600.993,77 392.279,19	3.11
3	600.993,77 392.279,19	4	600.928,81 392.264,93	66.507
4	600.928,81 392.264,93	5	600.929,956 392.255,097	9.9
5	600.929,956 392.255,097	6	600.935,3 392.241,37	14.731

Punct început	X / Y	Punct sfârșit	X / Y	Lungime segment (** (m)
6	600.935,3 392.241,37	7	600.940,32 392.232,99	9.769
7	600.940,32 392.232,99	1	600.987,29 392.251,14	50.355

** Lungimile segmentelor sunt determinate în planul de proiecție Stereo 70 și sunt rotunjite la 1 milimetru.

*** Distanța dintre puncte este formată din segmente cumulate ce sunt mai mici decât valoarea 1 milimetru.

**DATE DESPRE IMOBILUL NR. 2889**

Oficiul de Cadastru și Publicitate Imobiliară PRAHOVA
Biroul de Cadastru și Publicitate Imobiliară Ploiești

A. Partea I. Descrierea imobilului

TEREN Intravilan

Adresa: Loc. Urlati, Str Valea Urloi, Jud. Prahova, T 59 , A-3763

Nr. Crt	Nr cadastral Nr. topografic	Suprafața* (mp)	Observații / Referințe
A1	22147	Din acte: 1.360 Masurata: 710	Sector cadastral:20 Teren imprejmuit;

B. Partea II. Proprietari și acte

Inscrieri privitoare la dreptul de proprietate și alte drepturi reale		Referințe
87219 / 03/10/2018		
Act Notarial nr. 4539, din 03/10/2018 emis de NP Tudose George Radu;		
B3	Intabulare, drept de PROPRIETATEcumparare ca bun propriu, dobandit prin Conventie, cota actuala 1/1, cota initiala 1/1 1) MATEI NICOLAE DANIEL	A1

C. Partea III. SARCINI

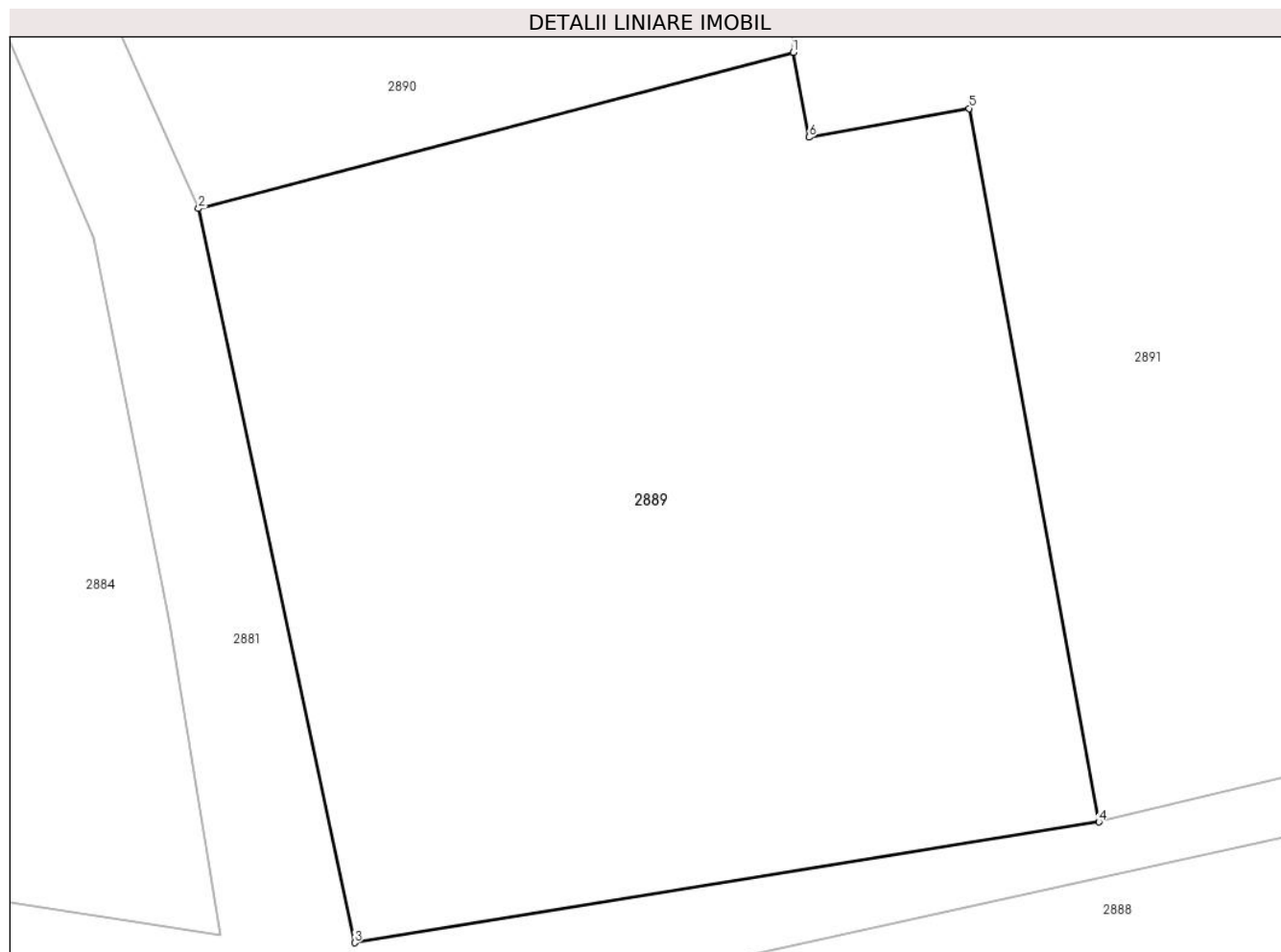
Inscrieri privind dezmembramintele dreptului de proprietate, drepturi reale de garanție și sarcini		Referințe
87219 / 03/10/2018		
Act Notarial nr. 4539, din 03/10/2018 emis de NP Tudose George Radu;		
C1	Intabulare, drept de IPOTECA LEGALA, Valoare:45000 EURreprezentand rest pret 1) NICOLESCU COSMIN CONSTANTIN 2) NICOLESCU GABRIELA	A1

Anexa Nr. 1 La Partea I

Teren

Nr cadastral	Suprafața (mp)*	Observații / Referințe
22147	Din acte: 1.360 Masurata: 710	

* Suprafața este determinată în planul de proiecție Stereo 70.



Date referitoare la teren

Crt	Categorie folosință	Intra vilan	Suprafața (mp)	Tarla	Parcelă	Nr. topo	Observații / Referințe
1	arabil	DA	710	59	3763	-	

Lungime Segmente

1) Valorile lungimilor segmentelor sunt obținute din proiecție în plan.

Punct început	X / Y	Punct sfârșit	X / Y	Lungime segment (** (m)
1	600.943,04 392.299,08	2	600.922,37 392.293,65	21.371
2	600.922,37 392.293,65	3	600.927,8 392.268,13	26.091
3	600.927,8 392.268,13	4	600.953,668 392.272,33	26.207
4	600.953,668 392.272,33	5	600.949,16 392.297,13	25.206
5	600.949,16 392.297,13	6	600.943,59 392.296,13	5.659

Punct început	X / Y	Punct sfârșit	X / Y	Lungime segment (** (m)
6	600.943,59 392.296,13	1	600.943,04 392.299,08	3.001

** Lungimile segmentelor sunt determinate în planul de proiecție Stereo 70 și sunt rotunjite la 1 milimetru.

*** Distanța dintre puncte este formată din segmente cumulate ce sunt mai mici decât valoarea 1 milimetru.

**DATE DESPRE IMOBILUL NR. 2890**

Oficiul de Cadastru și Publicitate Imobiliară PRAHOVA
Biroul de Cadastru și Publicitate Imobiliară Ploiești

A. Partea I. Descrierea imobilului

TEREN Necunoscut

Adresa: Loc. Urlati, Str Valea Urloi, Jud. Prahova, T59, P3755/1,A3755

Nr. Crt	Nr cadastral Nr. topografic	Suprafața* (mp)	Observații / Referințe
A1		1.688	Sector cadastral:20 Teren imprejmuit;

B. Partea II. Proprietari și acte

Inscrieri privitoare la dreptul de proprietate și alte drepturi reale		Referințe
/		
Act Normativ nr. 7, din 13/03/1996 emis de Parlamentul Romaniei (Act administrativ nr. 8542/25.04.2024 emis de Primaria Urlati);		
B1	Intabulare, drept de PROPRIETATE, dobandit prin Lege, cota actuala 1/1 1) NEIDENTIFICAT NEIDENTIFICAT	A1
Act Normativ nr. 7, din 13/03/1996 emis de Parlamentul Romaniei;		
B2	Se noteaza PROPRIETAR NEIDENTIFICAT, rezerva comisiei locale de fond funciar Urlati - conform art. 13, alin. 14	A1

C. Partea III. SARCINI .

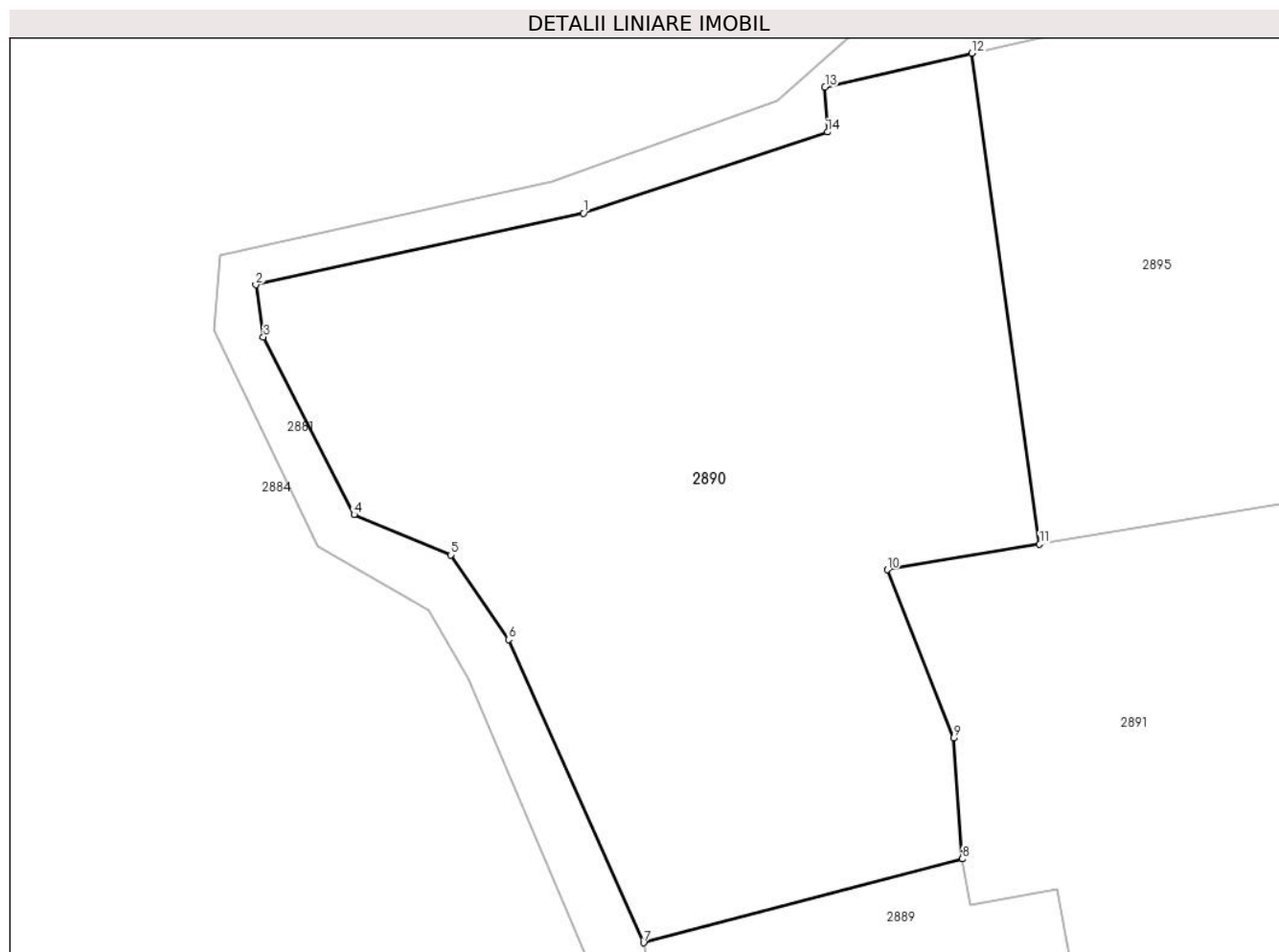
Inscrieri privind dezmembramintele dreptului de proprietate, drepturi reale de garanție și sarcini	Referințe
NU SUNT	

Anexa Nr. 1 La Partea I

Teren

Nr cadastral	Suprafața (mp)*	Observații / Referințe
	1.688	

* Suprafața este determinată în planul de proiecție Stereo 70.



Date referitoare la teren

Crt	Categorie folosință	Intravilan	Suprafața (mp)	Tarla	Parcelă	Nr. topo	Observații / Referințe
1	arabil	DA	318	59	3755	-	
2	pasune	DA	1.357	59	3755/1	-	
3	pasune	NU	13	59	3755/1	-	

Lungime Segmente

1) Valorile lungimilor segmentelor sunt obținute din proiecție în plan.

Punct început	X / Y	Punct sfârșit	X / Y	Lungime segment (** (m)
1	600.918,469 392.340,92	2	600.897,231 392.336,283	21.738
2	600.897,231 392.336,283	3	600.897,73 392.332,9	3.42
3	600.897,73 392.332,9	4	600.903,6 392.321,39	12.92
4	600.903,6 392.321,39	5	600.909,87 392.318,78	6.792

Punct început	X / Y	Punct sfârșit	X / Y	Lungime segment (** (m)
5	600.909,87 392.318,78	6	600.913,62 392.313,29	6.649
6	600.913,62 392.313,29	7	600.922,37 392.293,65	21.501
7	600.922,37 392.293,65	8	600.943,04 392.299,08	21.371
8	600.943,04 392.299,08	9	600.942,48 392.306,92	7.86
9	600.942,48 392.306,92	10	600.938,18 392.317,82	11.718
10	600.938,18 392.317,82	11	600.948,053 392.319,469	10.01
11	600.948,053 392.319,469	12	600.943,653 392.351,285	32.119
12	600.943,653 392.351,285	13	600.934,13 392.349,09	9.773
13	600.934,13 392.349,09	14	600.934,3 392.346,18	2.915
14	600.934,3 392.346,18	1	600.918,469 392.340,92	16.682

** Lungimile segmentelor sunt determinate în planul de proiecție Stereo 70 și sunt rotunjite la 1 milimetru.

*** Distanța dintre puncte este formată din segmente cumulate ce sunt mai mici decât valoarea 1 milimetru.

**DATE DESPRE IMOBILUL NR. 2891**

Oficiul de Cadastru și Publicitate Imobiliară PRAHOVA
Biroul de Cadastru și Publicitate Imobiliară Ploiești

A. Partea I. Descrierea imobilului

TEREN Intravilan

Adresa: Loc. Urlati, Str Valea Urloi, Jud. Prahova, T59, A 3762

Nr. Crt	Nr cadastral Nr. topografic	Suprafața* (mp)	Observații / Referințe
A1	22989	1.511	Sector cadastral:20 Teren imprejmuit;

B. Partea II. Proprietari și acte

Inscrieri privitoare la dreptul de proprietate și alte drepturi reale		Referințe
120027 / 22/12/2016		
Act Notarial nr. 30, din 22/12/2016 emis de Calin Mirela;		
B2	Intabulare, drept de PROPRIETATE, dobandit prin Succesiune, cota actuala 2/16, cota initiala 2/16 1) MICLOIU CONSTANȚA	A1
B3	Intabulare, drept de PROPRIETATE, dobandit prin Succesiune, cota actuala 3/16, cota initiala 3/16 1) MICLOIU FLORINEL	A1
B4	Intabulare, drept de PROPRIETATE, dobandit prin Succesiune, cota actuala 3/16, cota initiala 3/16 1) MICLOIU CONSTANTIN	A1
Act Notarial nr. 31, din 22/12/2016 emis de Calin Mirela;		
B5	Intabulare, drept de PROPRIETATE, dobandit prin Succesiune, cota actuala 1/8, cota initiala 1/8 1) MICLOIU VASILICA	A1
B6	Intabulare, drept de PROPRIETATE, dobandit prin Succesiune, cota actuala 1/8, cota initiala 1/8 1) MATEI IOLANDA	A1
B7	Intabulare, drept de PROPRIETATE, dobandit prin Succesiune, cota actuala 1/8, cota initiala 1/8 1) ANDREI GEORGETA LIDIA	A1
B8	Intabulare, drept de PROPRIETATE, dobandit prin Succesiune, cota actuala 1/8, cota initiala 1/8 1) SERBAN CORINA	A1

C. Partea III. SARCINI .

Inscrieri privind dezmembramintele dreptului de proprietate, drepturi reale de garanție și sarcini	Referințe
NU SUNT	

Anexa Nr. 1 La Partea I

Teren

Nr cadastral	Suprafața (mp)*	Observații / Referințe
22989	1.511	

* Suprafața este determinată în planul de proiecție Stereo 70.



Date referitoare la teren

Crt	Categorie folosință	Intra vilan	Suprafața (mp)	Tarla	Parcelă	Nr. topo	Observații / Referințe
1	arabil	DA	1.511	59	3762	-	

Lungime Segmente

1) Valorile lungimilor segmentelor sunt obținute din proiecție în plan.

Punct început	X / Y	Punct sfârșit	X / Y	Lungime segment (** (m)
1	600.948,053 392.319,469	2	600.938,18 392.317,82	10.01
2	600.938,18 392.317,82	3	600.942,48 392.306,92	11.718
3	600.942,48 392.306,92	4	600.943,04 392.299,08	7.86
4	600.943,04 392.299,08	5	600.943,59 392.296,13	3.001
5	600.943,59 392.296,13	6	600.949,16 392.297,13	5.659

Punct început	X / Y	Punct sfârșit	X / Y	Lungime segment (** (m)
6	600.949,16 392.297,13	7	600.953,668 392.272,33	25.206
7	600.953,668 392.272,33	8	600.986,93 392.280,3	34.204
8	600.986,93 392.280,3	9	600.989,06 392.281,3	2.353
9	600.989,06 392.281,3	10	600.977,92 392.302,89	24.295
10	600.977,92 392.302,89	11	600.968,29 392.322,85	22.162
11	600.968,29 392.322,85	1	600.948,053 392.319,469	20.517

** Lungimile segmentelor sunt determinate în planul de proiecție Stereo 70 și sunt rotunjite la 1 milimetru.

*** Distanța dintre puncte este formată din segmente cumulate ce sunt mai mici decât valoarea 1 milimetru.

**DATE DESPRE IMOBILUL NR. 2892**

Oficiul de Cadastru și Publicitate Imobiliară PRAHOVA
Biroul de Cadastru și Publicitate Imobiliară Ploiești

A. Partea I. Descrierea imobilului

TEREN Intravilan

Adresa: Loc. Urlati, Str Valea Urloi, Jud. Prahova, T 59, Cc3760,V3761

Nr. Crt	Nr cadastral Nr. topografic	Suprafața* (mp)	Observații / Referințe
A1		Din acte: 860 Masurata: 899	Sector cadastral:20 Teren imprejmuit;

B. Partea II. Proprietari și acte

Inscrieri privitoare la dreptul de proprietate și alte drepturi reale		Referințe
/		
Act Administrativ nr. 101324, din 28/06/2002 emis de Comisia Judeteana Prahova;		
B1	Intabulare, drept de PROPRIETATE, dobandit prin Reconstituire, cota actuala 1/1 1) CRISTACHE MIRCEA	A1

C. Partea III. SARCINI .

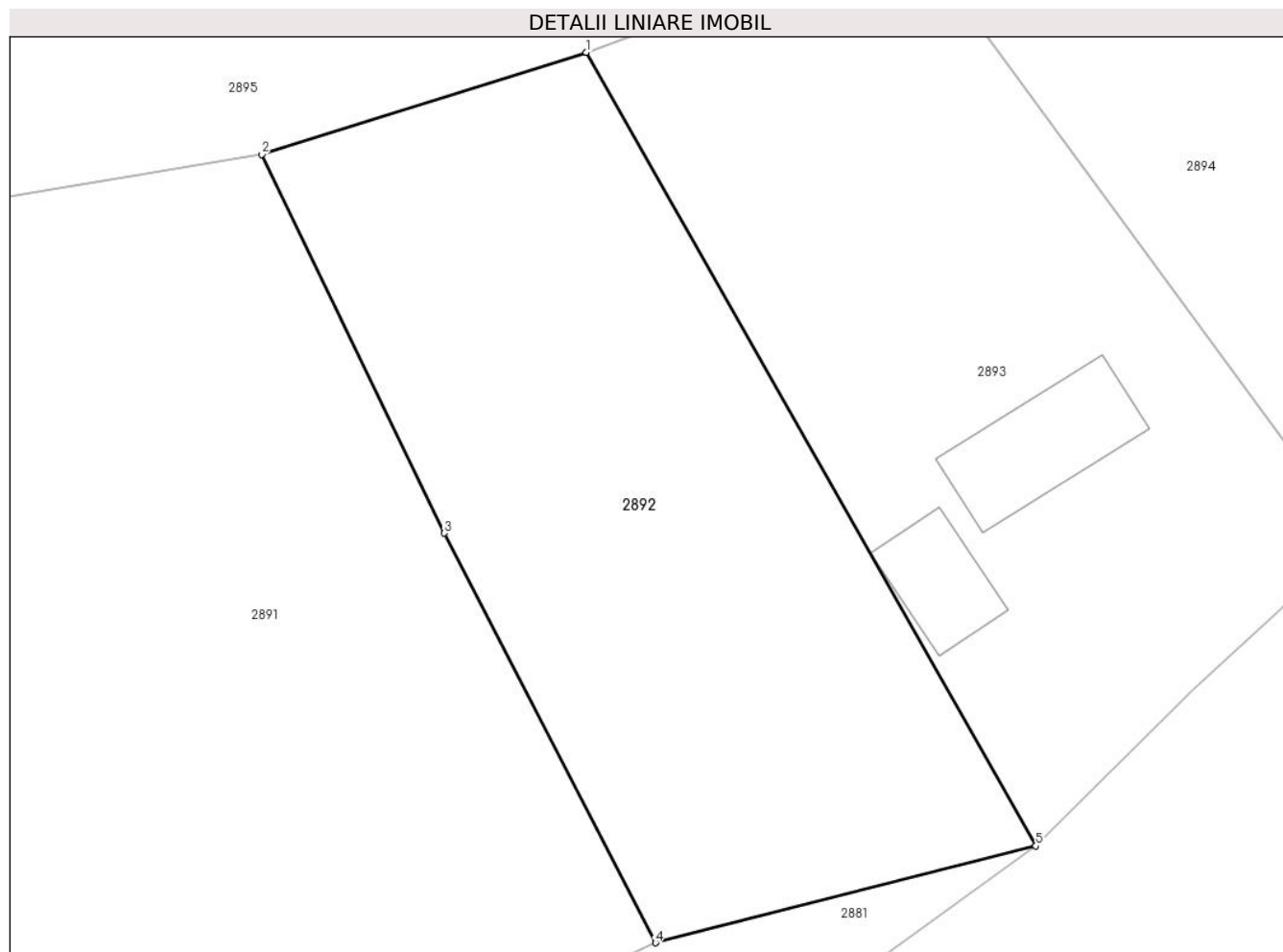
Inscrieri privind dezmembramintele dreptului de proprietate, drepturi reale de garanție și sarcini	Referințe
NU SUNT	

Anexa Nr. 1 La Partea I

Teren

Nr cadastral	Suprafața (mp)*	Observații / Referințe
	Din acte: 860 Masurata: 899	

* Suprafața este determinată în planul de proiecție Stereo 70.



Date referitoare la teren

Crt	Categorie folosință	Intravilan	Suprafața (mp)	Tarla	Parcelă	Nr. topo	Observații / Referințe
1	arabil	DA	899	59	3760,3761	-	

Lungime Segmente

1) Valorile lungimilor segmentelor sunt obținute din proiecție în plan.

Punct început	X / Y	Punct sfârșit	X / Y	Lungime segment (** (m)
1	600.985,406 392.328,235	2	600.968,29 392.322,85	17.943
2	600.968,29 392.322,85	3	600.977,92 392.302,89	22.162
3	600.977,92 392.302,89	4	600.989,06 392.281,3	24.295
4	600.989,06 392.281,3	5	601.009,112 392.286,4	20.69
5	601.009,112 392.286,4	1	600.985,406 392.328,235	48.085

**** Lungimile segmentelor sunt determinate în planul de proiecție Stereo 70 și sunt rotunjite la 1 milimetru.**

***** Distanța dintre puncte este formată din segmente cumulate ce sunt mai mici decât valoarea 1 milimetru.**

**DATE DESPRE IMOBILUL NR. 2893**

Oficiul de Cadastru și Publicitate Imobiliară PRAHOVA
Biroul de Cadastru și Publicitate Imobiliară Ploiești

A. Partea I. Descrierea imobilului

TEREN Intravilan

Nr. CF vechi:4220
Nr. cadastral vechi:10966

Adresa: Loc. Urlati, Str Valea Urloi, Nr. 114, Jud. Prahova

Nr. Crt	Nr cadastral Nr. topografic	Suprafața* (mp)	Observații / Referințe
A1	21169	Din acte: 875 Masurata: 890	Sector cadastral:20 Teren imprejmuit;

Construcții

Crt	Nr cadastral Nr. topografic	Adresa	Observații / Referințe
A1.1	21169-C1	Loc. Urlati, Str Valea Urloi, Nr. 114, Jud. Prahova	Nr. niveluri:1; S. construita la sol:48 mp; LOCUINTA
A1.2	21169-C2	Loc. Urlati, Str Valea Urloi, Nr. 114, Jud. Prahova	Nr. niveluri:1; S. construita la sol:28 mp; ANEXA

B. Partea II. Proprietari și acte

Inscrieri privitoare la dreptul de proprietate și alte drepturi reale		Referințe
87239 / 03/10/2018		
Act Notarial nr. 4539, din 03/10/2018 emis de NP Tudose George Radu;		
B6	Intabulare, drept de PROPRIETATEcumparare ca bun propriu, dobandit prin Conventie, cota actuala 1/1, cota initiala 1/1 1) MATEI NICOLAE DANIEL	A1
B7	Intabulare, drept de PROPRIETATEcumparare ca bun propriu, dobandit prin Conventie, cota actuala 1/1, cota initiala 1/1 1) MATEI NICOLAE DANIEL	A1.1, A1.2

C. Partea III. SARCINI

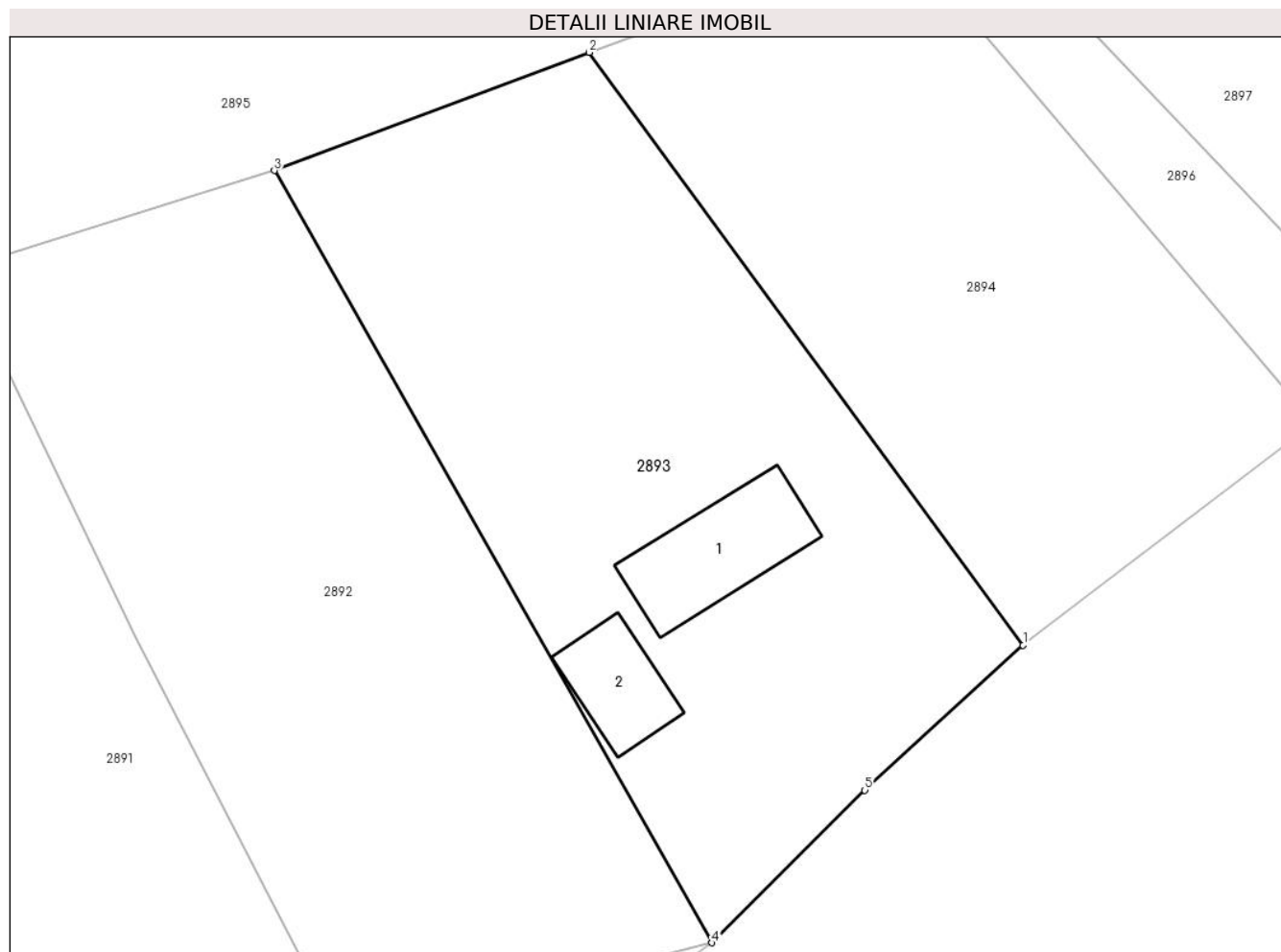
Inscrieri privind dezmembramintele dreptului de proprietate, drepturi reale de garanție și sarcini		Referințe
87239 / 03/10/2018		
Act Notarial nr. 4539, din 03/10/2018 emis de NP Tudose George Radu;		
C1	Intabulare, drept de IPOTECA LEGALA, Valoare:45000 EUR (reprezentand rest pret) 1) NICOLESCU GABRIELA 2) NICOLESCU COSMIN CONSTANTIN	A1, A1.1, A1.2

Anexa Nr. 1 La Partea I

Teren

Nr cadastral	Suprafața (mp)*	Observații / Referințe
21169	Din acte: 875 Masurata: 890	

* Suprafața este determinată în planul de proiecție Stereo 70.



Date referitoare la teren

Crt	Categorie folosință	Intra vilan	Suprafața (mp)	Tarla	Parcelă	Nr. topo	Observații / Referințe
1	curți constructii	DA	427	59	3759	-	
2	vie	DA	463	59	3758	-	

Date referitoare la construcții

Crt	Număr	Destinație construcție	Supraf. (mp)	Situație juridică	Observații / Referințe
A1.1	21169-C1	construcții de locuințe	48	Cu acte	Nr. niveluri:1; S. construita la sol:48 mp; LOCUINTA
A1.2	21169-C2	construcții anexa	28	Cu acte	Nr. niveluri:1; S. construita la sol:28 mp; ANEXA

Lungime Segmente

1) Valorile lungimilor segmentelor sunt obținute din proiecție în plan.

Punct început	X / Y	Punct sfârșit	X / Y	Lungime segment (** (m))
1	601.025,974 392.302,523	2	601.002,475 392.334,632	39.789
2	601.002,475 392.334,632	3	600.985,406 392.328,235	18.228

Punct început	X / Y	Punct sfârșit	X / Y	Lungime segment (** (m)
3	600.985,406 392.328,235	4	601.009,112 392.286,4	48.085
4	601.009,112 392.286,4	5	601.017,403 392.294,664	11.706
5	601.017,403 392.294,664	1	601.025,974 392.302,523	11.629

** Lungimile segmentelor sunt determinate în planul de proiecție Stereo 70 și sunt rotunjite la 1 milimetru.

*** Distanța dintre puncte este formată din segmente cumulate ce sunt mai mici decât valoarea 1 milimetru.

**DATE DESPRE IMOBILUL NR. 2894**

Oficiul de Cadastru și Publicitate Imobiliară PRAHOVA
Biroul de Cadastru și Publicitate Imobiliară Ploiești

A. Partea I. Descrierea imobilului

TEREN Intravilan

Adresa: Loc. Urlati, Str Valea Urloi, Jud. Prahova, T59,A 3757

Nr. Crt	Nr cadastral Nr. topografic	Suprafața* (mp)	Observații / Referințe
A1		687	Sector cadastral:20 Teren imprejmuit;

B. Partea II. Proprietari și acte

Inscrieri privitoare la dreptul de proprietate și alte drepturi reale		Referințe
/		
Act Normativ nr. 7, din 13/03/1996 emis de Parlamentul Romaniei (Act administrativ nr. 8542/25.04.2024 emis de Primaria Urlati);		
B1	Intabulare, drept de PROPRIETATE, dobandit prin Lege, cota actuala 1/1 1) NEIDENTIFICAT NEIDENTIFICAT	A1
Act Normativ nr. 7, din 13/03/1996 emis de Parlamentul Romaniei;		
B2	Se noteaza PROPRIETAR NEIDENTIFICAT, rezerva comisiei locale de fond funciar Urlati - conform art. 13, alin. 14	A1

C. Partea III. SARCINI .

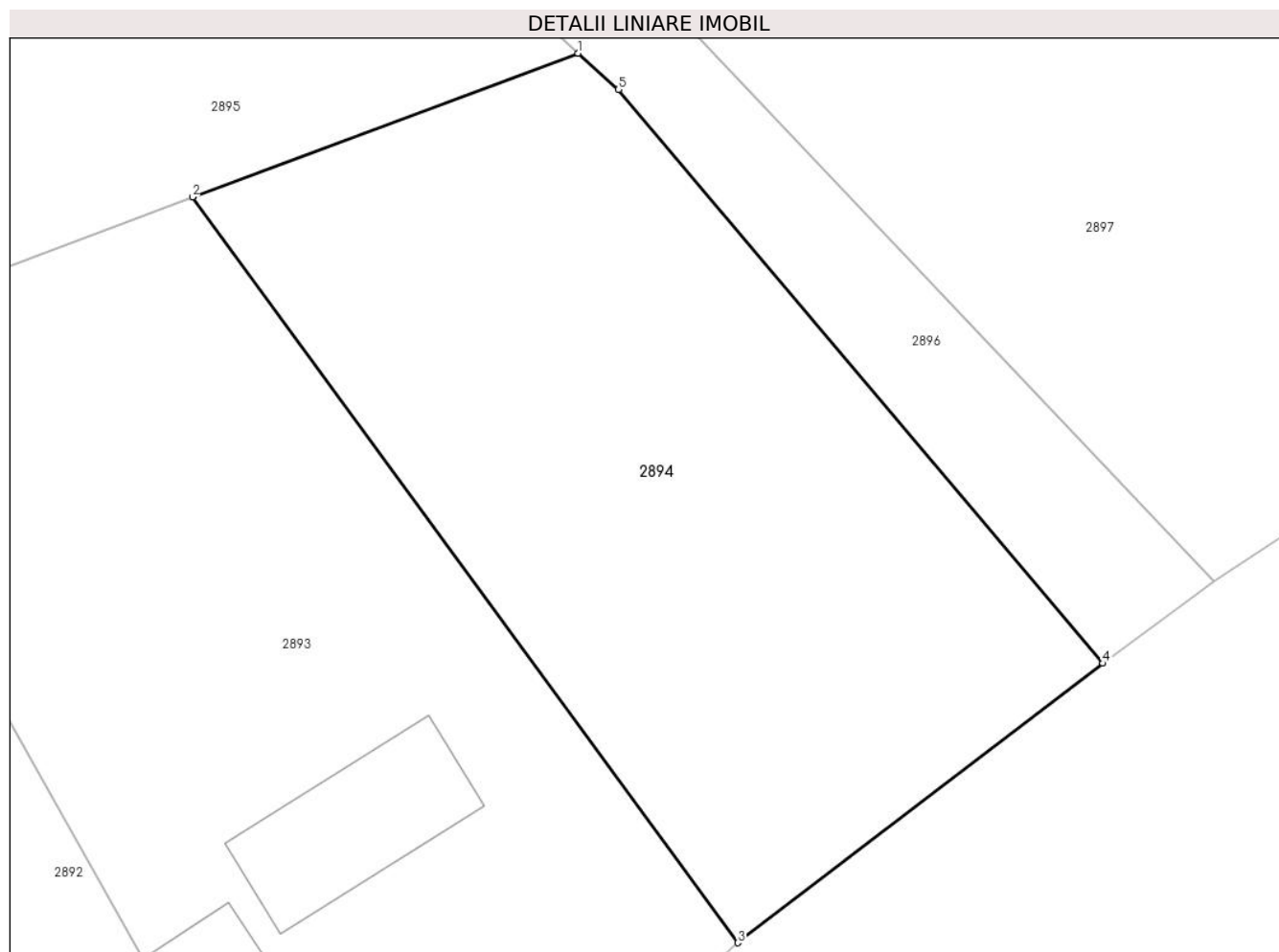
Inscrieri privind dezmembramintele dreptului de proprietate, drepturi reale de garanție și sarcini	Referințe
NU SUNT	

Anexa Nr. 1 La Partea I

Teren

Nr cadastral	Suprafața (mp)*	Observații / Referințe
	687	

* Suprafața este determinată în planul de proiecție Stereo 70.



Date referitoare la teren

Crt	Categorie folosință	Intravilan	Suprafața (mp)	Tarla	Parcelă	Nr. topo	Observații / Referințe
1	arabil	DA	687	59	3757	-	

Lungime Segmente

1) Valorile lungimilor segmentelor sunt obținute din proiecție în plan.

Punct început	X / Y	Punct sfârșit	X / Y	Lungime segment (** (m)
1	601.019,09 392.340,821	2	601.002,475 392.334,632	17.73
2	601.002,475 392.334,632	3	601.025,974 392.302,523	39.789
3	601.025,974 392.302,523	4	601.041,71 392.314,55	19.806
4	601.041,71 392.314,55	5	601.020,83 392.339,26	32.351
5	601.020,83 392.339,26	1	601.019,09 392.340,821	2.338

**** Lungimile segmentelor sunt determinate în planul de proiecție Stereo 70 și sunt rotunjite la 1 milimetru.**

***** Distanța dintre puncte este formată din segmente cumulate ce sunt mai mici decât valoarea 1 milimetru.**

**DATE DESPRE IMOBILUL NR. 2895**

Oficiul de Cadastru și Publicitate Imobiliară PRAHOVA
Biroul de Cadastru și Publicitate Imobiliară Ploiești

A. Partea I. Descrierea imobilului

TEREN Intravilan

Adresa: Loc. Urlati, Str Valea Urloi, Nr. 101, Jud. Prahova, T59, CC3753, A3755

Nr. Crt	Nr cadastral Nr. topografic	Suprafața* (mp)	Observații / Referințe
A1		2.200	Sector cadastral:20 Teren imprejmuit;

Construcții

Crt	Nr cadastral Nr. topografic	Adresa	Observații / Referințe
A1.1		Loc. Urlati, Str Valea Urloi, Nr. 101, Jud. Prahova, T59, CC3753, A3755	Nr. niveluri:1; S. construita la sol:76 mp; S. construita desfasurata:76 mp; LOCUINTA
A1.2		Loc. Urlati, Str Valea Urloi, Nr. 101, Jud. Prahova, T59, CC3753, A3755	Nr. niveluri:1; S. construita la sol:16 mp; S. construita desfasurata:16 mp; ANEXA

B. Partea II. Proprietari și acte

Inscrieri privitoare la dreptul de proprietate și alte drepturi reale		Referințe
/		
Act Administrativ nr. 2327, din 27/05/2015 emis de Primaria Urlati;		
B1	Inscrierea provizorie, drept de PROPRIETATE, dobandit prin Reconstituire, cota actuala 1/1 1) IONITA ELENA 2) IONITA NICOLAE DEFUNCT:Da 3) IONITA IOAN DEFUNCT:Da 4) IONITA MIHAI	A1
Act Administrativ nr. 10604, din 30/05/2024 emis de Primaria Urlati;		
B2	Intabulare, drept de PROPRIETATE, dobandit prin Construire, cota actuala 1/1 1) IONITA ELENA 2) IONITA NICOLAE DEFUNCT:Da 3) IONITA IOAN DEFUNCT:Da 4) IONITA MIHAI	A1.1, A1.2

C. Partea III. SARCINI .

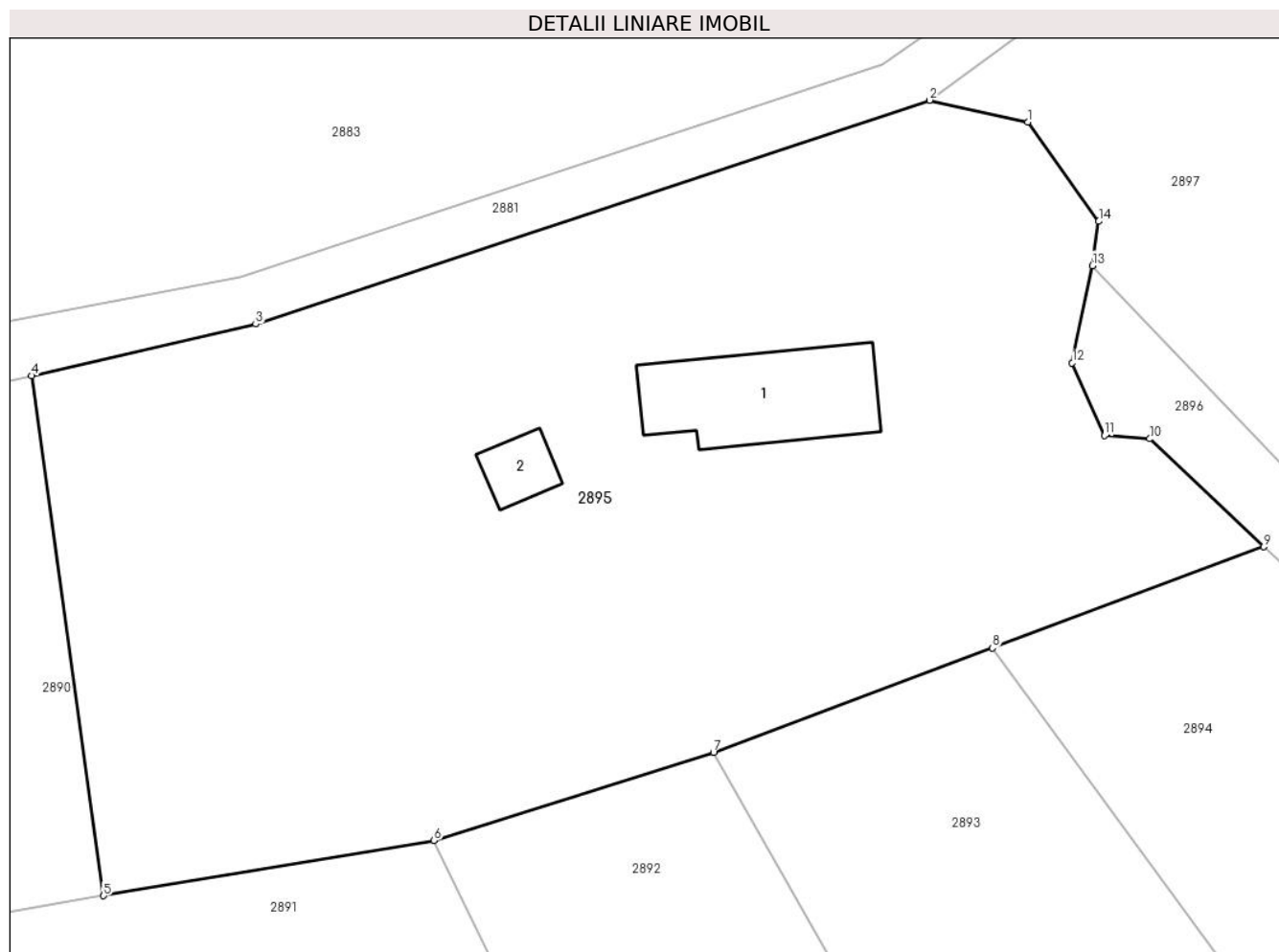
Inscrieri privind dezmembramintele dreptului de proprietate, drepturi reale de garanție și sarcini	Referințe
NU SUNT	

Anexa Nr. 1 La Partea I

Teren

Nr cadastral	Suprafața (mp)*	Observații / Referințe
	2.200	

* Suprafața este determinată în planul de proiecție Stereo 70.



Date referitoare la teren

Crt	Categorie folosință	Intra vilan	Suprafața (mp)	Tarla	Parcelă	Nr. topo	Observații / Referințe
1	curti constructii	DA	366	59	3753	-	
2	arabil	DA	1.834	59	3755	-	

Date referitoare la construcții

Crt	Număr	Destinație construcție	Supraf. (mp)	Situație juridică	Observații / Referințe
A1.1		construcții de locuințe	76	Cu acte	Nr. niveluri:1; S. construita la sol:76 mp; S. construita desfasurata:76 mp; LOCUINTA
A1.2		construcții anexa	16	Cu acte	Nr. niveluri:1; S. construita la sol:16 mp; S. construita desfasurata:16 mp; ANEXA

Lungime Segmente

1) Valorile lungimilor segmentelor sunt obținute din proiecție în plan.

Punct început	X / Y	Punct sfârșit	X / Y	Lungime segment (** (m))
1	601.004,65 392.366,82	2	600.998,64 392.368,15	6.155
2	600.998,64 392.368,15	3	600.957,38 392.354,45	43.475

Punct început	X / Y	Punct sfârșit	X / Y	Lungime segment (** (m)
3	600.957,38 392.354,45	4	600.943,653 392.351,285	14.087
4	600.943,653 392.351,285	5	600.948,053 392.319,469	32.119
5	600.948,053 392.319,469	6	600.968,29 392.322,85	20.517
6	600.968,29 392.322,85	7	600.985,406 392.328,235	17.943
7	600.985,406 392.328,235	8	601.002,475 392.334,632	18.228
8	601.002,475 392.334,632	9	601.019,09 392.340,821	17.73
9	601.019,09 392.340,821	10	601.012,11 392.347,43	9.612
10	601.012,11 392.347,43	11	601.009,34 392.347,63	2.777
11	601.009,34 392.347,63	12	601.007,36 392.352,07	4.861
12	601.007,36 392.352,07	13	601.008,6 392.358,03	6.088
13	601.008,6 392.358,03	14	601.008,99 392.360,73	2.728
14	601.008,99 392.360,73	1	601.004,65 392.366,82	7.478

** Lungimile segmentelor sunt determinate în planul de proiecție Stereo 70 și sunt rotunjite la 1 milimetru.

*** Distanța dintre puncte este formată din segmente cumulate ce sunt mai mici decât valoarea 1 milimetru.

**DATE DESPRE IMOBILUL NR. 2896**

Oficiul de Cadastru și Publicitate Imobiliară PRAHOVA
Biroul de Cadastru și Publicitate Imobiliară Ploiești

A. Partea I. Descrierea imobilului

TEREN Intravilan

Adresa: Loc. Urlati, Jud. Prahova, T 59, DE 3756

Nr. Crt	Nr cadastral Nr. topografic	Suprafața* (mp)	Observații / Referințe
A1		263	Sector cadastral:20 Teren neimprejmuit;

B. Partea II. Proprietari și acte

Inscrieri privitoare la dreptul de proprietate și alte drepturi reale		Referințe
/		
Act Normativ nr. 7, din 13/03/1996 emis de Parlamentul Romaniei;		
B1	Intabulare, drept de PROPRIETATE, dobandit prin Lege, cota actuala 1/1 1) NEIDENTIFICAT NEIDENTIFICAT	A1
B2	Se noteaza PROPRIETAR NEIDENTIFICAT- conform art. 13, alin. 15 din Legea 7/1996	A1

C. Partea III. SARCINI .

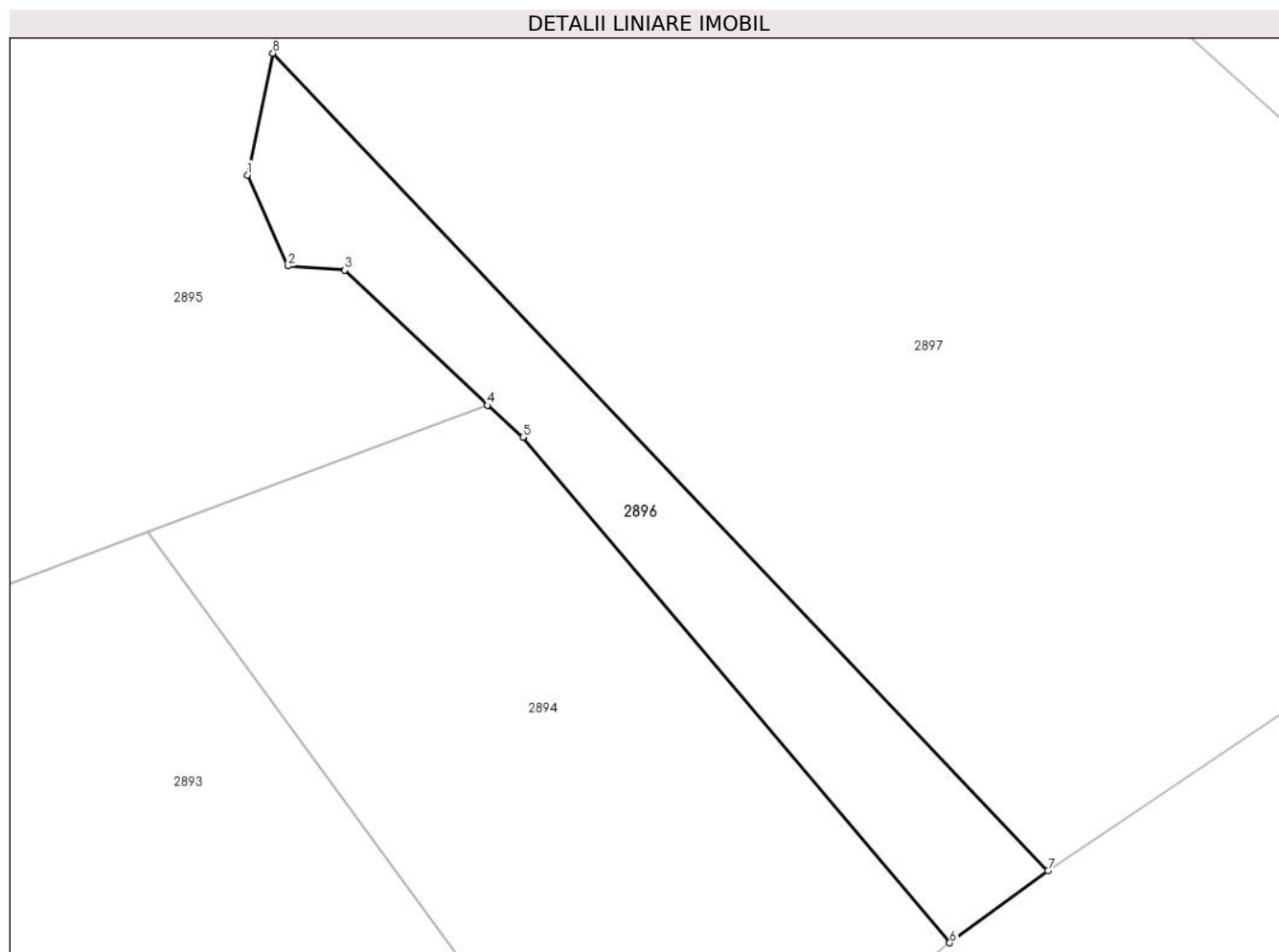
Inscrieri privind dezmembramintele dreptului de proprietate, drepturi reale de garanție și sarcini	Referințe
NU SUNT	

Anexa Nr. 1 La Partea I

Teren

Nr cadastral	Suprafața (mp)*	Observații / Referințe
	263	

* Suprafața este determinată în planul de proiecție Stereo 70.



Date referitoare la teren

Crt	Categorie folosință	Intra vilan	Suprafața (mp)	Tarla	Parcelă	Nr. topo	Observații / Referințe
1	drum	DA	263	59	3756	-	

Lungime Segmente

1) Valorile lungimilor segmentelor sunt obținute din proiecție în plan.

Punct început	X / Y	Punct sfârșit	X / Y	Lungime segment (** (m)
1	601.007,36 392.352,07	2	601.009,34 392.347,63	4.861
2	601.009,34 392.347,63	3	601.012,11 392.347,43	2.777
3	601.012,11 392.347,43	4	601.019,09 392.340,821	9.612
4	601.019,09 392.340,821	5	601.020,83 392.339,26	2.338
5	601.020,83 392.339,26	6	601.041,71 392.314,55	32.351

Punct început	X / Y	Punct sfârșit	X / Y	Lungime segment (** (m)
6	601.041,71 392.314,55	7	601.046,51 392.318,07	5.952
7	601.046,51 392.318,07	8	601.008,6 392.358,03	55.081
8	601.008,6 392.358,03	1	601.007,36 392.352,07	6.088

** Lungimile segmentelor sunt determinate în planul de proiecție Stereo 70 și sunt rotunjite la 1 milimetru.

*** Distanța dintre puncte este formată din segmente cumulate ce sunt mai mici decât valoarea 1 milimetru.

**DATE DESPRE IMOBILUL NR. 2897**

Oficiul de Cadastru și Publicitate Imobiliară PRAHOVA
Biroul de Cadastru și Publicitate Imobiliară Ploiești

A. Partea I. Descrierea imobilului

TEREN Intravilan

Adresa: Loc. Urlati, Str Valea Urloi, Jud. Prahova, T 59, P3736

Nr. Crt	Nr cadastral Nr. topografic	Suprafața* (mp)	Observații / Referințe
A1		2.260	Sector cadastral:20 Teren neimpregmuit;

B. Partea II. Proprietari și acte

Inscrieri privitoare la dreptul de proprietate și alte drepturi reale		Referințe
/		
Act Administrativ nr. 238, din 13/01/2006 emis de Comisia Judeteana Prahova;		
B1	Intabulare, drept de PROPRIETATE, dobandit prin Reconstituire, cota actuala 1/1 1) MIHAI MIHAI 2) IONITA MARIA 3) STANOIU AURELIA 4) BUCUR ELISABETA 5) ENACHE FLOAREA 6) MIHAI ALEXANDRU	A1

C. Partea III. SARCINI .

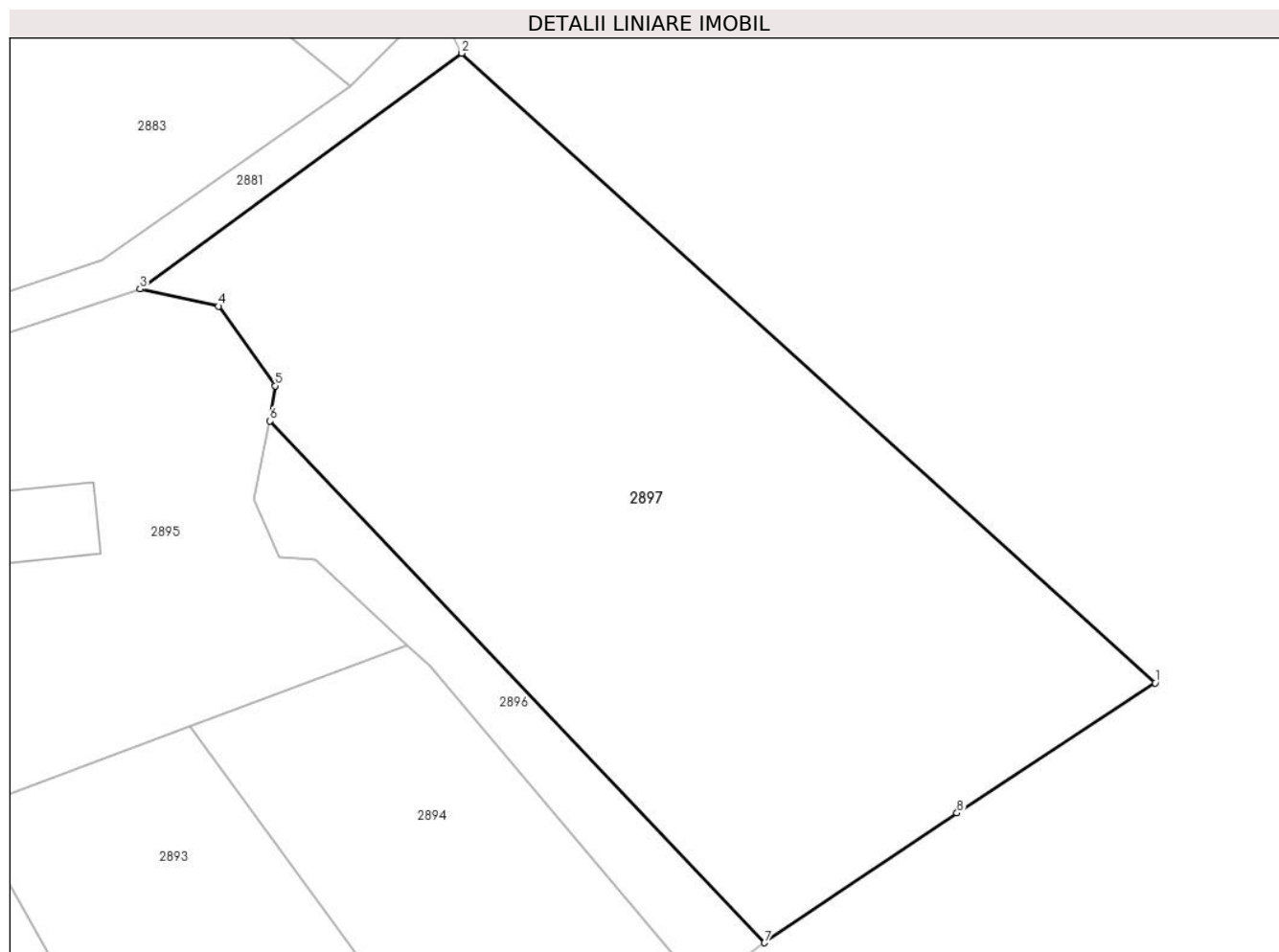
Inscrieri privind dezmembramintele dreptului de proprietate, drepturi reale de garanție și sarcini	Referințe
NU SUNT	

Anexa Nr. 1 La Partea I

Teren

Nr cadastral	Suprafața (mp)*	Observații / Referințe
	2.260	

* Suprafața este determinată în planul de proiecție Stereo 70.



Date referitoare la teren

Crt	Categorie folosință	Intravilan	Suprafața (mp)	Tarla	Parcelă	Nr. topo	Observații / Referințe
1	pasune	DA	2.260	59	3736	-	

Lungime Segmente

1) Valorile lungimilor segmentelor sunt obținute din proiecție în plan.

Punct început	X / Y	Punct sfârșit	X / Y	Lungime segment (** (m)
1	601.076,45 392.337,971	2	601.023,297 392.386,197	71.77
2	601.023,297 392.386,197	3	600.998,64 392.368,15	30.556
3	600.998,64 392.368,15	4	601.004,65 392.366,82	6.155
4	601.004,65 392.366,82	5	601.008,99 392.360,73	7.478
5	601.008,99 392.360,73	6	601.008,6 392.358,03	2.728

Punct început	X / Y	Punct sfârșit	X / Y	Lungime segment (** (m)
6	601.008,6 392.358,03	7	601.046,51 392.318,07	55.081
7	601.046,51 392.318,07	8	601.061,249 392.328,003	17.774
8	601.061,249 392.328,003	1	601.076,45 392.337,971	18.178

** Lungimile segmentelor sunt determinate în planul de proiecție Stereo 70 și sunt rotunjite la 1 milimetru.

*** Distanța dintre puncte este formată din segmente cumulate ce sunt mai mici decât valoarea 1 milimetru.

**DATE DESPRE IMOBILUL NR. 2898**

Oficiul de Cadastru și Publicitate Imobiliară PRAHOVA
Biroul de Cadastru și Publicitate Imobiliară Ploiești

A. Partea I. Descrierea imobilului

TEREN Necunoscut

Adresa: Loc. Urlati, Jud. Prahova, T 59, A3769/1

Nr. Crt	Nr cadastral Nr. topografic	Suprafața* (mp)	Observații / Referințe
A1		3.225	Sector cadastral:20 Teren neimprejmuit;

B. Partea II. Proprietari și acte

Inscrieri privitoare la dreptul de proprietate și alte drepturi reale		Referințe
/		
Act Administrativ nr. 104077, din 19/09/2002 emis de Comisia Judeteana Prahova;		
B1	Intabulare, drept de PROPRIETATE, dobandit prin Reconstituire, cota actuala 1/1 1) MAHIREA NICOLAE 2) GRIGORE MARIA	A1

C. Partea III. SARCINI .

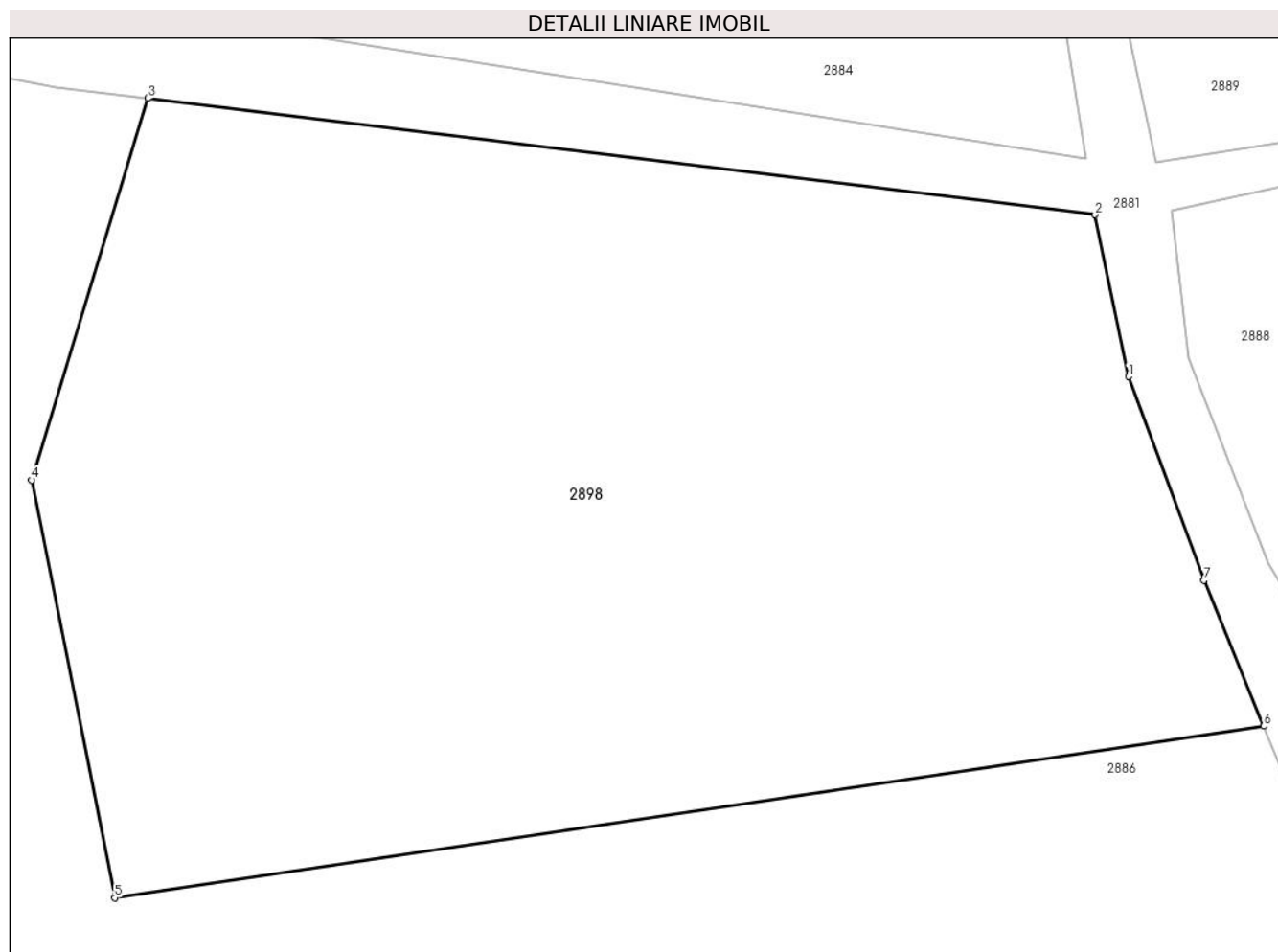
Inscrieri privind dezmembramintele dreptului de proprietate, drepturi reale de garanție și sarcini	Referințe
NU SUNT	

Anexa Nr. 1 La Partea I

Teren

Nr cadastral	Suprafața (mp)*	Observații / Referințe
	3.225	

* Suprafața este determinată în planul de proiecție Stereo 70.



Date referitoare la teren

Crt	Categorie folosință	Intra vilan	Suprafața (mp)	Tarla	Parcelă	Nr. topo	Observații / Referințe
1	arabil	DA	163	59	3769/1	-	
2	arabil	NU	3.062	59	3769/1	-	

Lungime Segmente

1) Valorile lungimilor segmentelor sunt obținute din proiecție în plan.

Punct început	X / Y	Punct sfârșit	X / Y	Lungime segment (** (m))
1	600.925,947 392.253,863	2	600.923,724 392.264,654	11.018
2	600.923,724 392.264,654	3	600.860,441 392.272,441	63.76
3	600.860,441 392.272,441	4	600.852,684 392.246,953	26.642
4	600.852,684 392.246,953	5	600.858,236 392.219,066	28.434

Punct început	X / Y	Punct sfârșit	X / Y	Lungime segment (** (m)
5	600.858,236 392.219,066	6	600.934,986 392.230,526	77.601
6	600.934,986 392.230,526	7	600.930,992 392.240,261	10.522
7	600.930,992 392.240,261	1	600.925,947 392.253,863	14.507

** Lungimile segmentelor sunt determinate în planul de proiecție Stereo 70 și sunt rotunjite la 1 milimetru.

*** Distanța dintre puncte este formată din segmente cumulate ce sunt mai mici decât valoarea 1 milimetru.

**DATE DESPRE IMOBILUL NR. 2899**

Oficiul de Cadastru și Publicitate Imobiliară PRAHOVA
Biroul de Cadastru și Publicitate Imobiliară Ploiești

A. Partea I. Descrierea imobilului

TEREN Extravilan

Adresa: Jud. Prahova, T 54, P-3558/1

Nr. Crt	Nr cadastral Nr. topografic	Suprafața* (mp)	Observații / Referințe
A1	23227	12.500	Sector cadastral:34 Teren neimprejmuit;

B. Partea II. Proprietari și acte

Inscrieri privitoare la dreptul de proprietate și alte drepturi reale		Referințe
71802 / 04/08/2017		
Act Administrativ nr. 205660, din 19/09/2009 emis de Comisia Judeteana Prahova (act notarial nr 929 din 12.09.2017, emis de NP NASTASE ANA MARIA);		
B1	Intabulare, drept de PROPRIETATE, dobandit prin Reconstituire, cota actuala 1/1, cota initiala 1/1 1) POPESCU MIOARA 2) POPESCU PETRU ADRIAN 3) DRAGOMIR OANA	A1

C. Partea III. SARCINI .

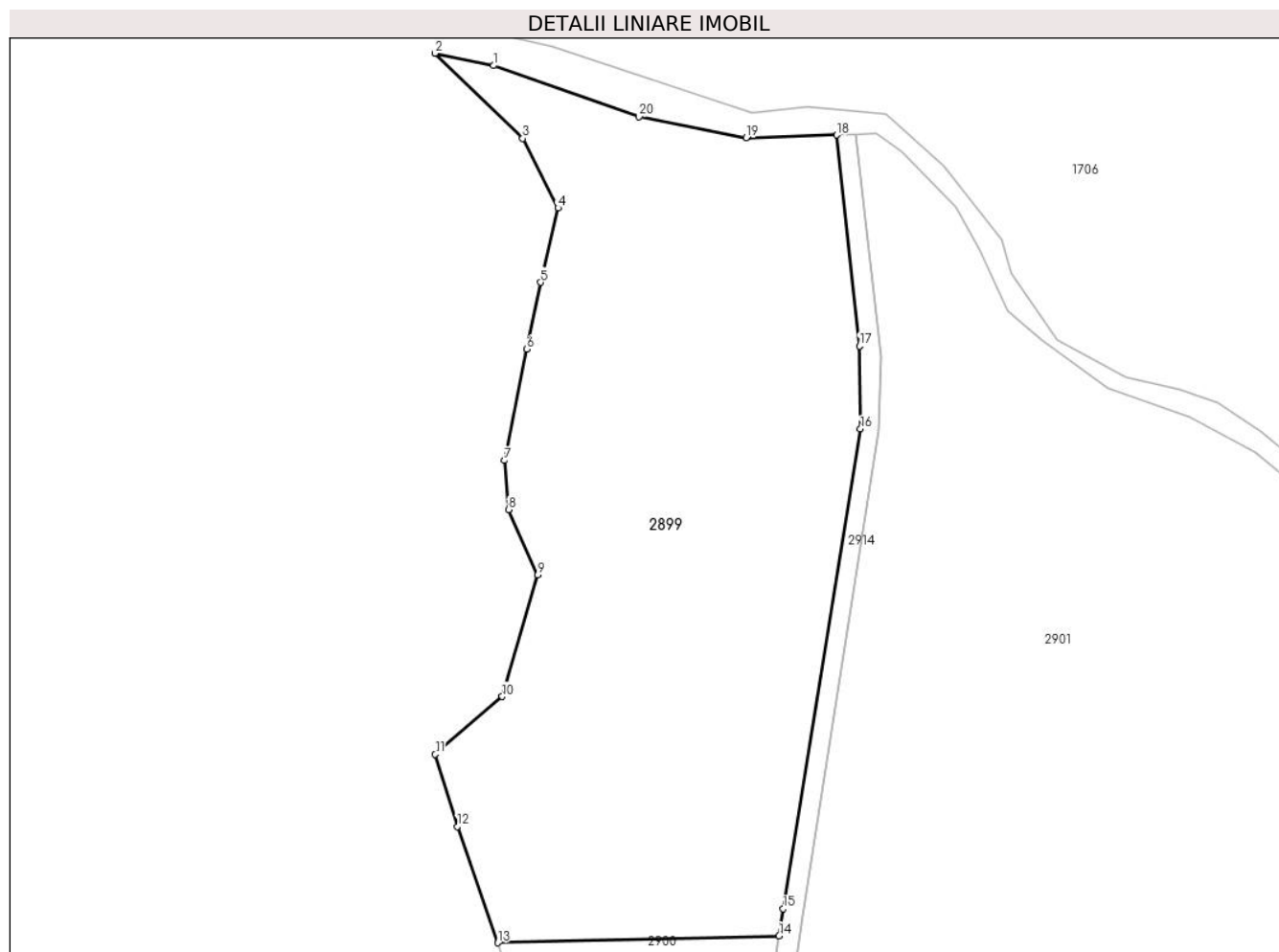
Inscrieri privind dezmembramintele dreptului de proprietate, drepturi reale de garanție și sarcini	Referințe
NU SUNT	

Anexa Nr. 1 La Partea I

Teren

Nr cadastral	Suprafața (mp)*	Observații / Referințe
23227	12.500	

* Suprafața este determinată în planul de proiecție Stereo 70.



Date referitoare la teren

Crt	Categorie folosință	Intra vilan	Suprafața (mp)	Tarla	Parcelă	Nr. topo	Observații / Referințe
1	pasune	NU	12.500	54	3558/1	-	

Lungime Segmente

1) Valorile lungimilor segmentelor sunt obținute din proiecție în plan.

Punct început	X / Y	Punct sfârșit	X / Y	Lungime segment (** (m)
1	600.499,81 392.163,4	2	600.487,179 392.166,078	12.912
2	600.487,179 392.166,078	3	600.506,13 392.147,66	26.427
3	600.506,13 392.147,66	4	600.513,78 392.132,68	16.82
4	600.513,78 392.132,68	5	600.509,99 392.116,58	16.54
5	600.509,99 392.116,58	6	600.506,98 392.102,19	14.701

Punct început	X / Y	Punct sfârșit	X / Y	Lungime segment (** (m)
6	600.506,98 392.102,19	7	600.502,17 392.078,12	24.546
7	600.502,17 392.078,12	8	600.503,09 392.067,5	10.66
8	600.503,09 392.067,5	9	600.509,39 392.053,39	15.453
9	600.509,39 392.053,39	10	600.501,71 392.027,14	27.35
10	600.501,71 392.027,14	11	600.487,24 392.014,66	19.108
11	600.487,24 392.014,66	12	600.492,03 391.999,09	16.29
12	600.492,03 391.999,09	13	600.500,754 391.973,972	26.59
13	600.500,754 391.973,972	14	600.561,545 391.975,453	60.809
14	600.561,545 391.975,453	15	600.562,43 391.981,29	5.904
15	600.562,43 391.981,29	16	600.579,12 392.084,94	104.985
16	600.579,12 392.084,94	17	600.578,91 392.102,87	17.931
17	600.578,91 392.102,87	18	600.573,962 392.148,403	45.801
18	600.573,962 392.148,403	19	600.554,47 392.147,82	19.501
19	600.554,47 392.147,82	20	600.531,27 392.152,35	23.638
20	600.531,27 392.152,35	1	600.499,81 392.163,4	33.344

** Lungimile segmentelor sunt determinate în planul de proiecție Stereo 70 și sunt rotunjite la 1 milimetru.

*** Distanța dintre puncte este formată din segmente cumulate ce sunt mai mici decât valoarea 1 milimetru.

**DATE DESPRE IMOBILUL NR. 2900**

Oficiul de Cadastru și Publicitate Imobiliară PRAHOVA
Biroul de Cadastru și Publicitate Imobiliară Ploiești

A. Partea I. Descrierea imobilului

TEREN Extravilan

Adresa: Jud. Prahova, T54, P 3558/2

Nr. Crt	Nr cadastral Nr. topografic	Suprafața* (mp)	Observații / Referințe
A1		792	Sector cadastral:34 Teren neimprejmut;

B. Partea II. Proprietari și acte

Inscrieri privitoare la dreptul de proprietate și alte drepturi reale		Referințe
/		
Act Normativ nr. 7, din 13/03/1996 emis de Parlamentul Romaniei (Act administrativ nr. 10366/27.05.2024 emis de Primaria Urlati);		
B1	Intabulare, drept de PROPRIETATE, dobandit prin Lege, cota actuala 1/1 1) NEIDENTIFICAT NEIDENTIFICAT	A1
Act Normativ nr. 7, din 13/03/1996 emis de Parlamentul Romaniei;		
B2	Se noteaza PROPRIETAR NEIDENTIFICAT, rezerva comisiei locale de fond funciar Urlati - conform art. 13, alin. 14	A1

C. Partea III. SARCINI .

Inscrieri privind dezmembramintele dreptului de proprietate, drepturi reale de garanție și sarcini	Referințe
NU SUNT	

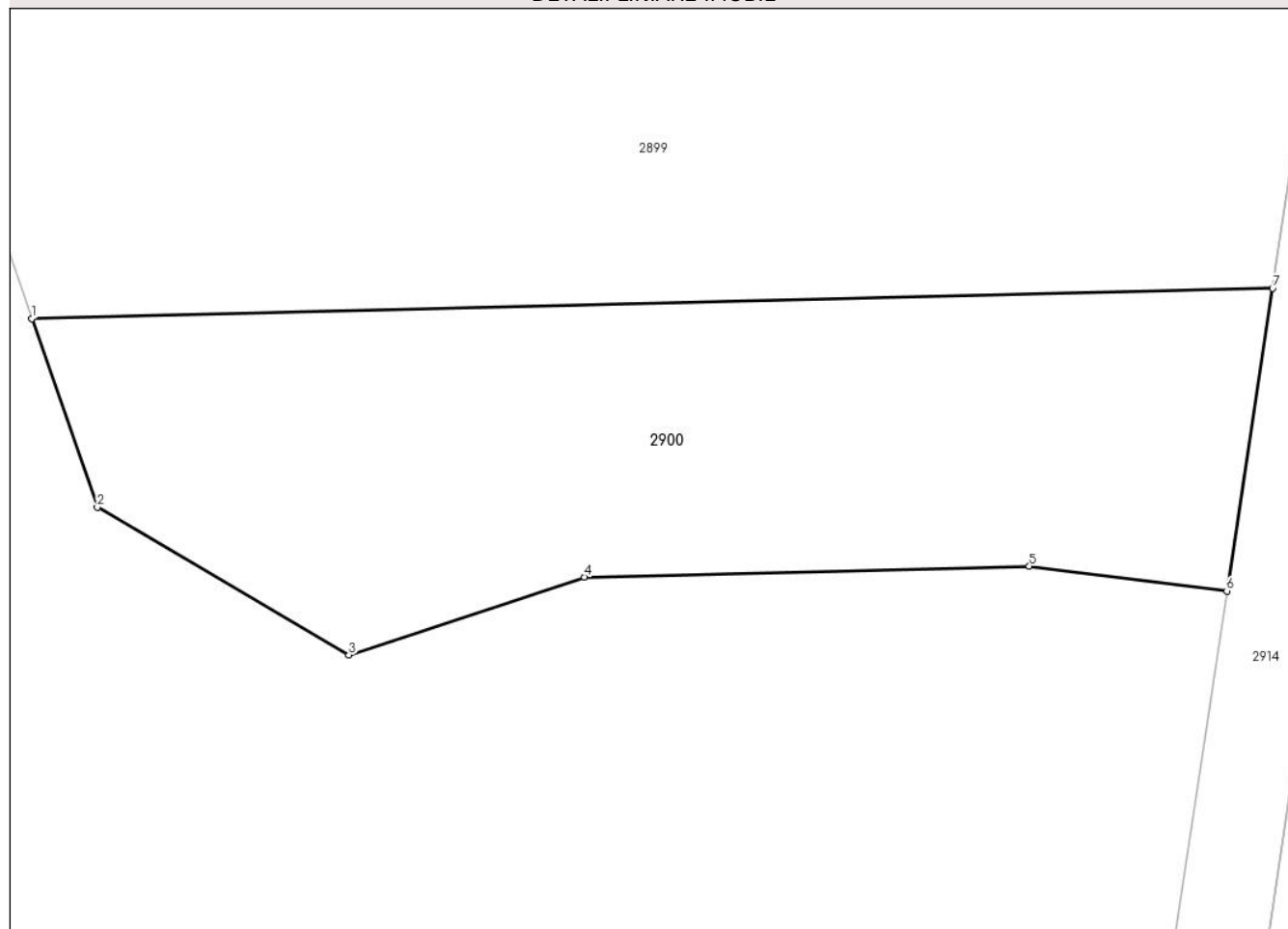
Anexa Nr. 1 La Partea I

Teren

Nr cadastral	Suprafața (mp)*	Observații / Referințe
	792	

* Suprafața este determinată în planul de proiecție Stereo 70.

DETALII LINIARE IMOBIL



Date referitoare la teren

Crt	Categorie folosință	Intra vilan	Suprafața (mp)	Tarla	Parcelă	Nr. topo	Observații / Referințe
1	pasune	NU	792	54	3558/2	-	

Lungime Segmente

1) Valorile lungimilor segmentelor sunt obținute din proiecție în plan.

Punct început	X / Y	Punct sfârșit	X / Y	Lungime segment (** (m)
1	600.500,754 391.973,972	2	600.503,96 391.964,74	9.773
2	600.503,96 391.964,74	3	600.516,29 391.957,51	14.293
3	600.516,29 391.957,51	4	600.527,82 391.961,33	12.146
4	600.527,82 391.961,33	5	600.549,62 391.961,85	21.806
5	600.549,62 391.961,85	6	600.559,3 391.960,645	9.755

Punct început	X / Y	Punct sfârșit	X / Y	Lungime segment (** (m)
6	600.559,3 391.960,645	7	600.561,545 391.975,453	14.977
7	600.561,545 391.975,453	1	600.500,754 391.973,972	60.809

** Lungimile segmentelor sunt determinate în planul de proiecție Stereo 70 și sunt rotunjite la 1 milimetru.

*** Distanța dintre puncte este formată din segmente cumulate ce sunt mai mici decât valoarea 1 milimetru.

**DATE DESPRE IMOBILUL NR. 2901**

Oficiul de Cadastru și Publicitate Imobiliară PRAHOVA
Biroul de Cadastru și Publicitate Imobiliară Ploiești

A. Partea I. Descrierea imobilului

TEREN Extravilan

Adresa: Jud. Prahova, T 54, P-3554/1

Nr. Crt	Nr cadastral Nr. topografic	Suprafața* (mp)	Observații / Referințe
A1	23225	22.500	Sector cadastral:34 Teren neimprejmit;

B. Partea II. Proprietari și acte

Inscrieri privitoare la dreptul de proprietate și alte drepturi reale		Referințe
71801 / 04/08/2017		
Act Administrativ nr. 205660, din 16/09/2009 emis de COMISIA JUDETEANA PRAHOVA (act administrativ nr seria CE nr.745310 din 22.08.2009, emis de CONSILIUL LOCAL SECTOR 1 BUCURESTI;act notarial nr 929 din 12.09.2017, emis de NP NASTASE ANA MARIA);		
B1	Intabulare, drept de PROPRIETATE, dobandit prin Reconstituire, cota actuala 1/1, cota initiala 1/1	A1
	1) DRAGOMIR OANA 2) POPESCU PETRU ADRIAN 3) POPESCU MIOARA	

C. Partea III. SARCINI .

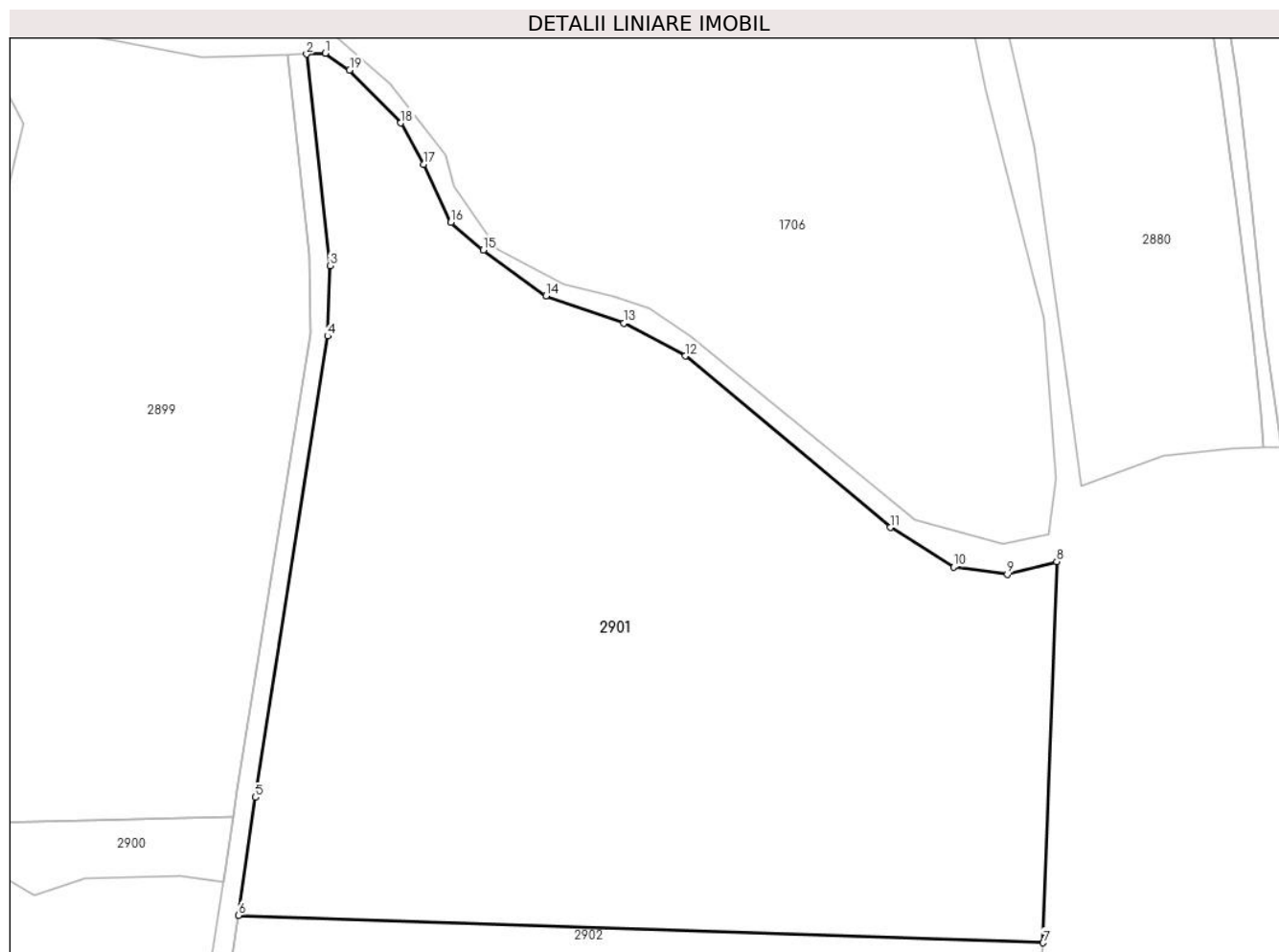
Inscrieri privind dezmembramintele dreptului de proprietate, drepturi reale de garanție și sarcini	Referințe
NU SUNT	

Anexa Nr. 1 La Partea I

Teren

Nr cadastral	Suprafața (mp)*	Observații / Referințe
23225	22.500	

* Suprafața este determinată în planul de proiecție Stereo 70.



Date referitoare la teren

Crt	Categorie folosință	Intra vilan	Suprafața (mp)	Tarla	Parcelă	Nr. topo	Observații / Referințe
1	pasune	NU	22.500	54	3554/1	-	

Lungime Segmente

1) Valorile lungimilor segmentelor sunt obținute din proiecție în plan.

Punct început	X / Y	Punct sfârșit	X / Y	Lungime segment (** (m)
1	600.582,484 392.148,782	2	600.578,21 392.148,592	4.278
2	600.578,21 392.148,592	3	600.583,5 392.100,51	48.372
3	600.583,5 392.100,51	4	600.582,96 392.084,54	15.979
4	600.582,96 392.084,54	5	600.566,59 391.979,75	106.061
5	600.566,59 391.979,75	6	600.562,747 391.952,956	27.068

Punct început	X / Y	Punct sfârșit	X / Y	Lungime segment (** (m)
6	600.562,747 391.952,956	7	600.745,641 391.946,727	183.0
7	600.745,641 391.946,727	8	600.748,72 392.033,3	86.628
8	600.748,72 392.033,3	9	600.737,44 392.030,39	11.649
9	600.737,44 392.030,39	10	600.725,238 392.032,061	12.316
10	600.725,238 392.032,061	11	600.710,88 392.041,05	16.94
11	600.710,88 392.041,05	12	600.664,27 392.079,99	60.736
12	600.664,27 392.079,99	13	600.650,344 392.087,499	15.821
13	600.650,344 392.087,499	14	600.632,62 392.093,69	18.774
14	600.632,62 392.093,69	15	600.618,35 392.104,1	17.664
15	600.618,35 392.104,1	16	600.610,995 392.110,393	9.68
16	600.610,995 392.110,393	17	600.604,84 392.123,56	14.535
17	600.604,84 392.123,56	18	600.599,645 392.132,943	10.725
18	600.599,645 392.132,943	19	600.587,98 392.144,97	16.755
19	600.587,98 392.144,97	1	600.582,484 392.148,782	6.689

** Lungimile segmentelor sunt determinate în planul de proiecție Stereo 70 și sunt rotunjite la 1 milimetru.

*** Distanța dintre puncte este formată din segmente cumulate ce sunt mai mici decât valoarea 1 milimetru.

**DATE DESPRE IMOBILUL NR. 2902**

Oficiul de Cadastru și Publicitate Imobiliară PRAHOVA
Biroul de Cadastru și Publicitate Imobiliară Ploiești

A. Partea I. Descrierea imobilului

TEREN Extravilan

Adresa: Jud. Prahova, T 54, P 3554/2

Nr. Crt	Nr cadastral Nr. topografic	Suprafața* (mp)	Observații / Referințe
A1		2.422	Sector cadastral:34 Teren neimprejmit;

B. Partea II. Proprietari și acte

Inscrieri privitoare la dreptul de proprietate și alte drepturi reale		Referințe
/		
Act Notarial nr. 11, din 13/01/1998 emis de NP Laslo Cristina Carmen (Act administrativ nr. 76282/07.07.1998 emis de Comisia Judeteana Prahova);		
B1	Intabulare, drept de PROPRIETATE, dobandit prin Succesiune, cota actuala 1/6 1) IORDACHE ELENA	A1
B2	Intabulare, drept de PROPRIETATE, dobandit prin Succesiune, cota actuala 1/6 1) MANDACHE TRAIAN	A1
B3	Intabulare, drept de PROPRIETATE, dobandit prin Succesiune, cota actuala 1/6 1) BICLINERU ELISABETA	A1
B4	Intabulare, drept de PROPRIETATE, dobandit prin Succesiune, cota actuala 1/6 1) STOICA VASILICA	A1
B5	Intabulare, drept de PROPRIETATE, dobandit prin Succesiune, cota actuala 1/6 1) STOICA VASILE	A1
B6	Intabulare, drept de PROPRIETATE, dobandit prin Succesiune, cota actuala 1/6 1) STOICA ALEXANDRU DEFUNCT:Da	A1

C. Partea III. SARCINI .

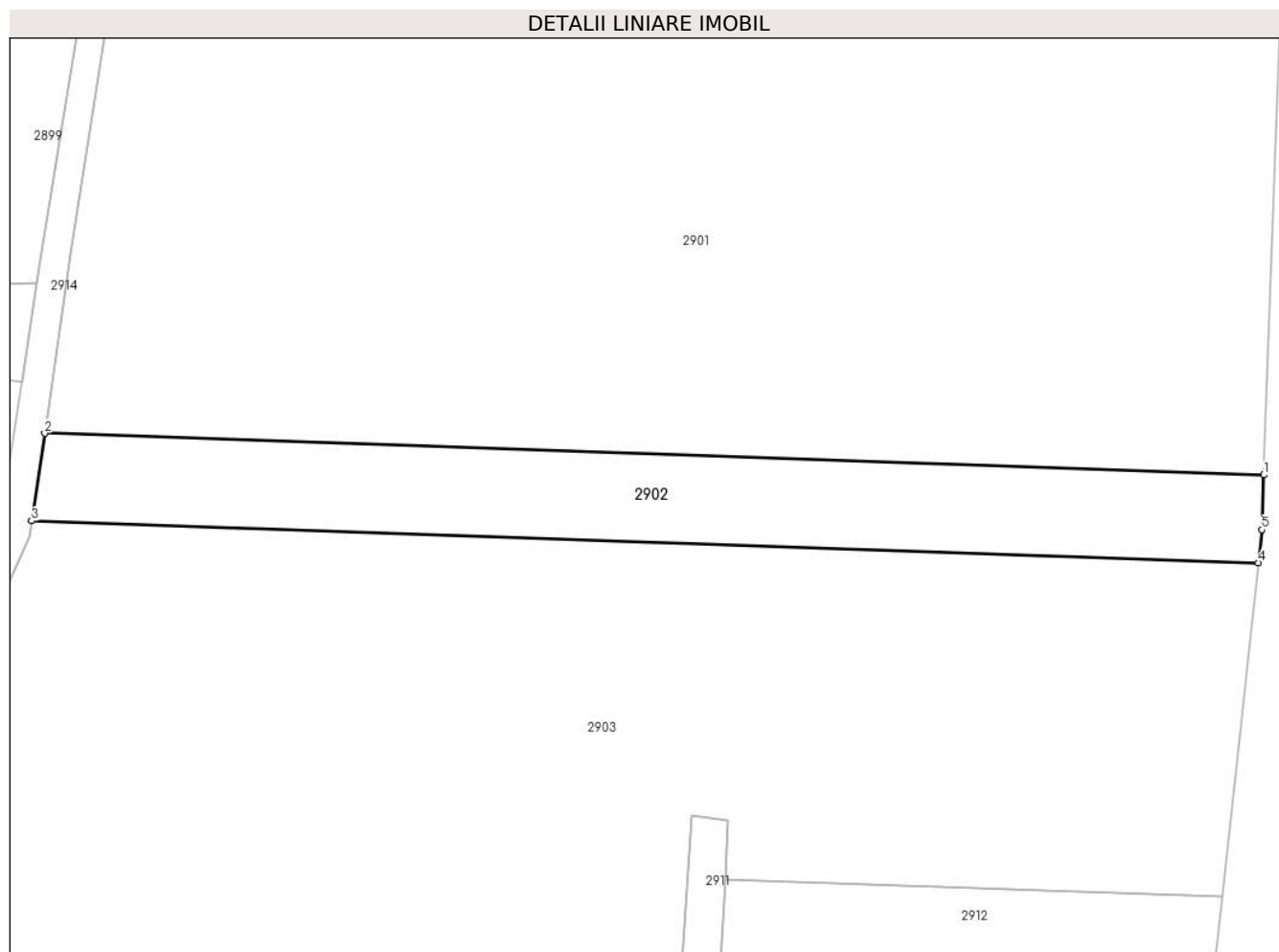
Inscrieri privind dezmembramintele dreptului de proprietate, drepturi reale de garanție și sarcini	Referințe
NU SUNT	

Anexa Nr. 1 La Partea I

Teren

Nr cadastral	Suprafața (mp)*	Observații / Referințe
	2.422	

* Suprafața este determinată în planul de proiecție Stereo 70.



Date referitoare la teren

Crt	Categorie folosință	Intravilan	Suprafața (mp)	Tarla	Parcelă	Nr. topo	Observații / Referințe
1	pașune	NU	2.422	54	3554/2	-	

Lungime Segmente

1) Valorile lungimilor segmentelor sunt obținute din proiecție în plan.

Punct început	X / Y	Punct sfârșit	X / Y	Lungime segment (** (m)
1	600.745,641 391.946,727	2	600.562,747 391.952,956	183.0
2	600.562,747 391.952,956	3	600.560,773 391.939,83	13.274
3	600.560,773 391.939,83	4	600.744,821 391.933,562	184.155
4	600.744,821 391.933,562	5	600.745,35 391.938,51	4.976
5	600.745,35 391.938,51	1	600.745,641 391.946,727	8.222

**** Lungimile segmentelor sunt determinate în planul de proiecție Stereo 70 și sunt rotunjite la 1 milimetru.**

***** Distanța dintre puncte este formată din segmente cumulate ce sunt mai mici decât valoarea 1 milimetru.**

**DATE DESPRE IMOBILUL NR. 2903**

Oficiul de Cadastru și Publicitate Imobiliară PRAHOVA
Biroul de Cadastru și Publicitate Imobiliară Ploiești

A. Partea I. Descrierea imobilului

TEREN Extravilan

Adresa: Jud. Prahova, T 54, P 3544/3, P3515/1

Nr. Crt	Nr cadastral Nr. topografic	Suprafața* (mp)	Observații / Referințe
A1		23.800	Sector cadastral:34 Teren neimprejmuit;

B. Partea II. Proprietari și acte

Inscrieri privitoare la dreptul de proprietate și alte drepturi reale		Referințe
/		
Act Administrativ nr. 203892, din 13/11/2008 emis de Comisia Judeteana Prahova;		
B1	Intabulare, drept de PROPRIETATE, dobandit prin Reconstituire, cota actuala 1/1 1) RUSU CLAUDIA	A1

C. Partea III. SARCINI .

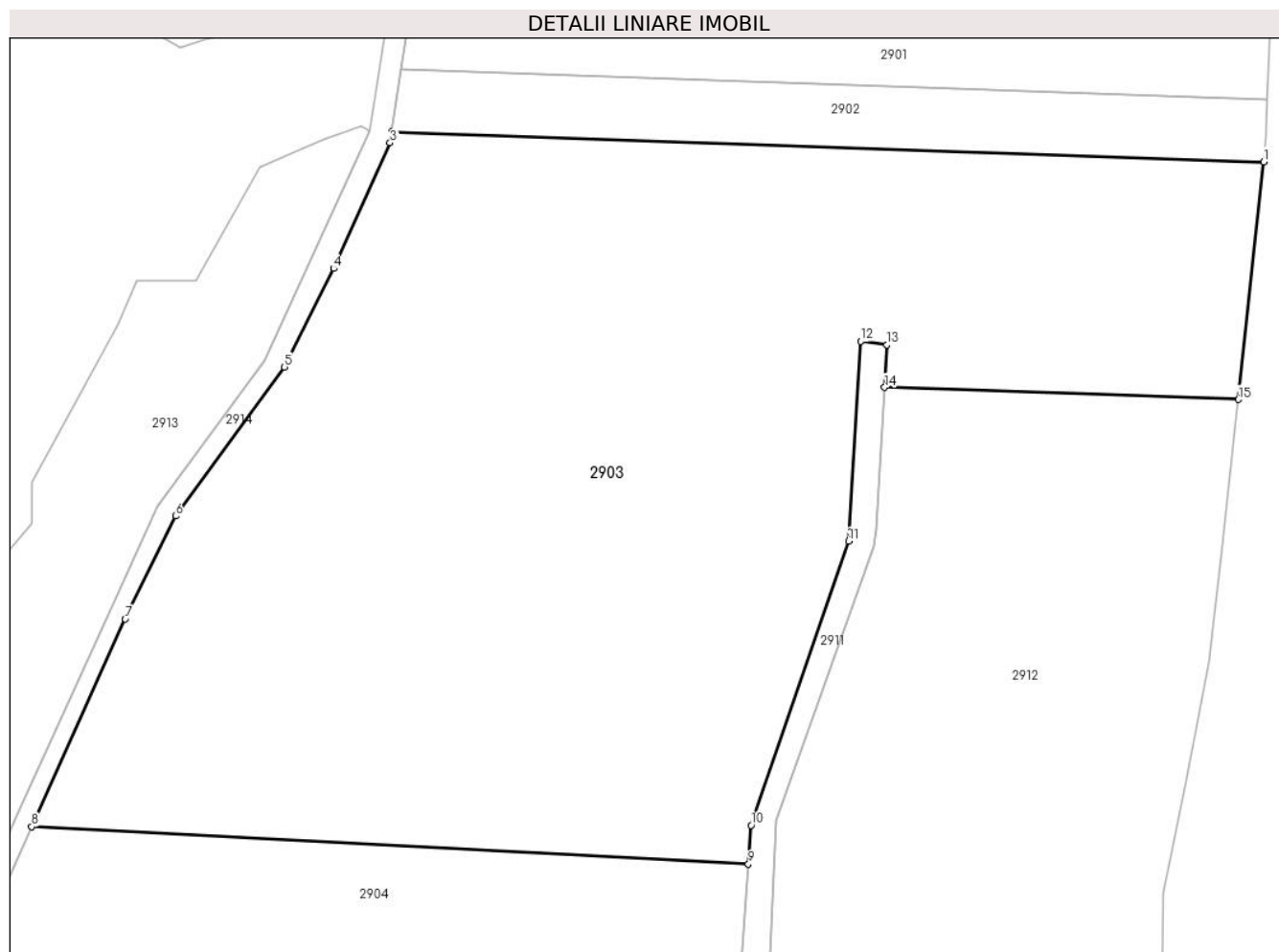
Inscrieri privind dezmembramintele dreptului de proprietate, drepturi reale de garanție și sarcini	Referințe
NU SUNT	

Anexa Nr. 1 La Partea I

Teren

Nr cadastral	Suprafața (mp)*	Observații / Referințe
	23.800	

* Suprafața este determinată în planul de proiecție Stereo 70.



Date referitoare la teren

Crt	Categorie folosință	Intravilan	Suprafața (mp)	Tarla	Parcelă	Nr. topo	Observații / Referințe
1	pasune	NU	23.800	54	3554/3, 3515/1	-	

Lungime Segmente

1) Valorile lungimilor segmentelor sunt obținute din proiecție în plan.

Punct început	X / Y	Punct sfârșit	X / Y	Lungime segment (** (m)
1	600.744,821 391.933,562	2	600.560,773 391.939,83	184.155
2	600.560,773 391.939,83	3	600.560,43 391.937,55	2.306
3	600.560,43 391.937,55	4	600.548,52 391.911,03	29.072
4	600.548,52 391.911,03	5	600.538,15 391.890,26	23.215
5	600.538,15 391.890,26	6	600.515,15 391.858,86	38.922

Punct început	X / Y	Punct sfârșit	X / Y	Lungime segment (** (m)
6	600.515,15 391.858,86	7	600.504,52 391.837,14	24.182
7	600.504,52 391.837,14	8	600.484,788 391.793,33	48.049
8	600.484,788 391.793,33	9	600.636,055 391.785,464	151.471
9	600.636,055 391.785,464	10	600.636,617 391.793,636	8.191
10	600.636,617 391.793,636	11	600.657,203 391.853,568	63.369
11	600.657,203 391.853,568	12	600.659,75 391.895,69	42.199
12	600.659,75 391.895,69	13	600.665,313 391.894,923	5.616
13	600.665,313 391.894,923	14	600.664,81 391.885,98	8.957
14	600.664,81 391.885,98	15	600.739,468 391.883,438	74.701
15	600.739,468 391.883,438	1	600.744,821 391.933,562	50.409

** Lungimile segmentelor sunt determinate în planul de proiecție Stereo 70 și sunt rotunjite la 1 milimetru.

*** Distanța dintre puncte este formată din segmente cumulate ce sunt mai mici decât valoarea 1 milimetru.

**DATE DESPRE IMOBILUL NR. 2904**

Oficiul de Cadastru și Publicitate Imobiliară PRAHOVA
Biroul de Cadastru și Publicitate Imobiliară Ploiești

A. Partea I. Descrierea imobilului

TEREN Extravilan

Adresa: Jud. Prahova, T 54, P3515/2

Nr. Crt	Nr cadastral Nr. topografic	Suprafața* (mp)	Observații / Referințe
A1		9.930	Sector cadastral:34 Teren neimprejmuit;

B. Partea II. Proprietari și acte

Inscrieri privitoare la dreptul de proprietate și alte drepturi reale		Referințe
/		
Act Administrativ nr. 204232, din 29/01/2009 emis de Comisia Judeteana Prahova;		
B1	Intabulare, drept de PROPRIETATE, dobandit prin Reconstituire, cota actuala 1/1 1) AGLICERIU NICOLAE REMUS	A1

C. Partea III. SARCINI .

Inscrieri privind dezmembramintele dreptului de proprietate, drepturi reale de garanție și sarcini	Referințe
NU SUNT	

Anexa Nr. 1 La Partea I

Teren

Nr cadastral	Suprafața (mp)*	Observații / Referințe
	9.930	

* Suprafața este determinată în planul de proiecție Stereo 70.

DETALII LINIARE IMOBIL



Date referitoare la teren

Crt	Categorie folosință	Intra vilan	Suprafața (mp)	Tarla	Parcelă	Nr. topo	Observații / Referințe
1	pasune	NU	9.930	54	3515/2	-	

Lungime Segmente

1) Valorile lungimilor segmentelor sunt obținute din proiecție în plan.

Punct început	X / Y	Punct sfârșit	X / Y	Lungime segment (** (m)
1	600.636,055 391.785,464	2	600.484,788 391.793,33	151.471
2	600.484,788 391.793,33	3	600.463,54 391.746,04	51.844
3	600.463,54 391.746,04	4	600.462,46 391.737,33	8.777
4	600.462,46 391.737,33	5	600.635,837 391.720,34	174.207
5	600.635,837 391.720,34	6	600.632,964 391.726,793	7.064

Punct început	X / Y	Punct sfârșit	X / Y	Lungime segment (** (m)
6	600.632,964 391.726,793	7	600.634,102 391.757,077	30.305
7	600.634,102 391.757,077	1	600.636,055 391.785,464	28.454

** Lungimile segmentelor sunt determinate în planul de proiecție Stereo 70 și sunt rotunjite la 1 milimetru.

*** Distanța dintre puncte este formată din segmente cumulate ce sunt mai mici decât valoarea 1 milimetru.

**DATE DESPRE IMOBILUL NR. 2905**

Oficiul de Cadastru și Publicitate Imobiliară PRAHOVA
Biroul de Cadastru și Publicitate Imobiliară Ploiești

A. Partea I. Descrierea imobilului

TEREN Extravilan

Adresa: Jud. Prahova, T 54, P3515/3

Nr. Crt	Nr cadastral Nr. topografic	Suprafața* (mp)	Observații / Referințe
A1		10.000	Sector cadastral:34 Teren neimprejmuit;

B. Partea II. Proprietari și acte

Inscrieri privitoare la dreptul de proprietate și alte drepturi reale		Referințe
/		
Act Administrativ nr. 204977, din 29/04/2009 emis de Comisia Judeteana Prahova;		
B1	Intabulare, drept de PROPRIETATE, dobandit prin Reconstituire, cota actuala 1/1 1) DRAGAN STEFANIA LILIANA	A1

C. Partea III. SARCINI .

Inscrieri privind dezmembramintele dreptului de proprietate, drepturi reale de garanție și sarcini	Referințe
NU SUNT	

Anexa Nr. 1 La Partea I

Teren

Nr cadastral	Suprafața (mp)*	Observații / Referințe
	10.000	

* Suprafața este determinată în planul de proiecție Stereo 70.

DETALII LINIARE IMOBIL



Date referitoare la teren

Crt	Categorie folosință	Intravilan	Suprafața (mp)	Tarla	Parcelă	Nr. topo	Observații / Referințe
1	pasune	NU	10.000	54	3515/3	-	

Lungime Segmente

1) Valorile lungimilor segmentelor sunt obținute din proiecție în plan.

Punct început	X / Y	Punct sfârșit	X / Y	Lungime segment (** (m)
1	600.635,837 391.720,34	2	600.462,46 391.737,33	174.207
2	600.462,46 391.737,33	3	600.456,54 391.735,04	6.347
3	600.456,54 391.735,04	4	600.410,73 391.674,14	76.206
4	600.410,73 391.674,14	5	600.409,811 391.671,585	2.715
5	600.409,811 391.671,585	6	600.416,401 391.671,797	6.593

Punct început	X / Y	Punct sfârșit	X / Y	Lungime segment (** (m)
6	600.416,401 391.671,797	7	600.461,523 391.673,249	45.145
7	600.461,523 391.673,249	8	600.489,829 391.674,157	28.321
8	600.489,829 391.674,157	9	600.551,998 391.676,156	62.201
9	600.551,998 391.676,156	10	600.560,641 391.676,434	8.647
10	600.560,641 391.676,434	11	600.641,1 391.708,522	86.622
11	600.641,1 391.708,522	1	600.635,837 391.720,34	12.937

** Lungimile segmentelor sunt determinate în planul de proiecție Stereo 70 și sunt rotunjite la 1 milimetru.

*** Distanța dintre puncte este formată din segmente cumulate ce sunt mai mici decât valoarea 1 milimetru.

**DATE DESPRE IMOBILUL NR. 2906**

Oficiul de Cadastru și Publicitate Imobiliară PRAHOVA
Biroul de Cadastru și Publicitate Imobiliară Ploiești

A. Partea I. Descrierea imobilului

TEREN Extravilan

Adresa: Jud. Prahova, T54, P 3496/5

Nr. Crt	Nr cadastral Nr. topografic	Suprafața* (mp)	Observații / Referințe
A1		3.987	Sector cadastral:34 Teren neimprejmuit;

B. Partea II. Proprietari și acte

Inscrieri privitoare la dreptul de proprietate și alte drepturi reale		Referințe
/		
Act Normativ nr. 7, din 13/03/1996 emis de Parlamentul Romaniei (Act administrativ nr. 10366/27.05.2024 emis de Primaria Urlati);		
B1	Intabulare, drept de PROPRIETATE, dobandit prin Lege, cota actuala 1/1 1) NEIDENTIFICAT NEIDENTIFICAT	A1
Act Normativ nr. 7, din 13/03/1996 emis de Parlamentul Romaniei;		
B2	Se noteaza PROPRIETAR NEIDENTIFICAT, rezerva comisiei locale de fond funciar Urlati - conform art. 13, alin. 14	A1

C. Partea III. SARCINI .

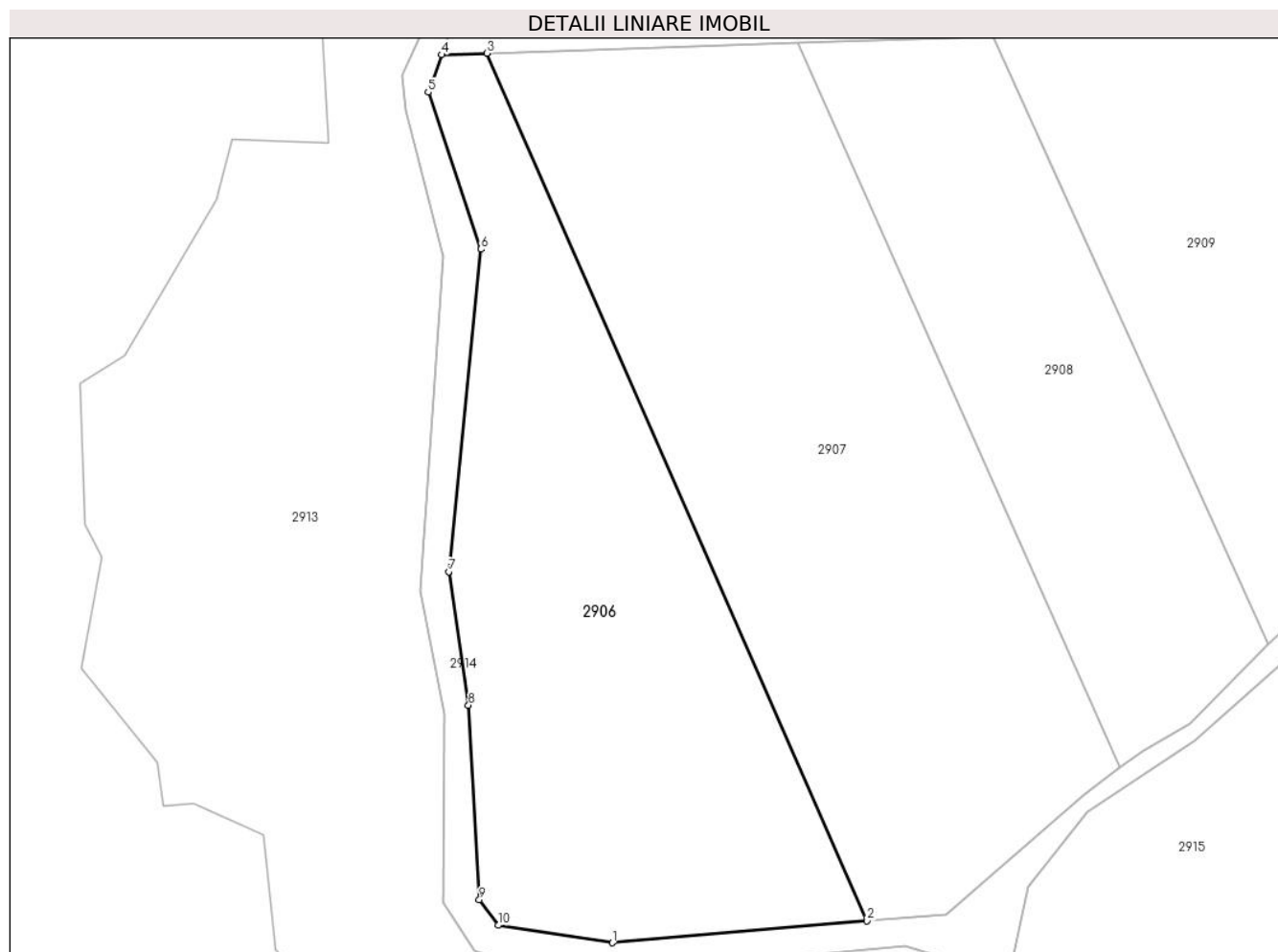
Inscrieri privind dezmembramintele dreptului de proprietate, drepturi reale de garanție și sarcini	Referințe
NU SUNT	

Anexa Nr. 1 La Partea I

Teren

Nr cadastral	Suprafața (mp)*	Observații / Referințe
	3.987	

* Suprafața este determinată în planul de proiecție Stereo 70.



Date referitoare la teren

Crt	Categorie folosință	Intravilan	Suprafața (mp)	Tarla	Parcelă	Nr. topo	Observații / Referințe
1	pașune	NU	3.987	54	3496/5	-	

Lungime Segmente

1) Valorile lungimilor segmentelor sunt obținute din proiecție în plan.

Punct început	X / Y	Punct sfârșit	X / Y	Lungime segment (** (m)
1	600.434,57 391.542,96	2	600.471,494 391.546,141	37.061
2	600.471,494 391.546,141	3	600.416,401 391.671,797	137.203
3	600.416,401 391.671,797	4	600.409,811 391.671,585	6.593
4	600.409,811 391.671,585	5	600.407,86 391.666,16	5.765
5	600.407,86 391.666,16	6	600.415,47 391.643,41	23.989

Punct început	X / Y	Punct sfârșit	X / Y	Lungime segment (** (m)
6	600.415,47 391.643,41	7	600.410,84 391.596,71	46.929
7	600.410,84 391.596,71	8	600.413,71 391.577,37	19.552
8	600.413,71 391.577,37	9	600.415,28 391.549,21	28.204
9	600.415,28 391.549,21	10	600.418,01 391.545,49	4.614
10	600.418,01 391.545,49	1	600.434,57 391.542,96	16.752

** Lungimile segmentelor sunt determinate în planul de proiecție Stereo 70 și sunt rotunjite la 1 milimetru.

*** Distanța dintre puncte este formată din segmente cumulate ce sunt mai mici decât valoarea 1 milimetru.

**DATE DESPRE IMOBILUL NR. 2907**

Oficiul de Cadastru și Publicitate Imobiliară PRAHOVA
Biroul de Cadastru și Publicitate Imobiliară Ploiești

A. Partea I. Descrierea imobilului

TEREN Extravilan

Adresa: Jud. Prahova, T 54, P 3496/4

Nr. Crt	Nr cadastral Nr. topografic	Suprafața* (mp)	Observații / Referințe
A1	23049	5.420	Sector cadastral:34 Teren neimpregmuit;

B. Partea II. Proprietari și acte

Inscrieri privitoare la dreptul de proprietate și alte drepturi reale		Referințe
76999 / 12/08/2020		
Act Notarial nr. 1573, din 06/08/2020 emis de NP Minea Octavian;		
B3	Intabulare, drept de PROPRIETATEcumparare ca bun comun, dobandit prin Conventie, cota actuala 1/1, cota initiala 1/1 1) IPATE EDUARD MARIUS 2) IPATE CARMEN RALUCA	A1
99231 / 29/09/2020		
Act Notarial nr. 1573, din 06/08/2020 emis de NP Minea Octavian (act notarial nr 1789 din 17.09.2020, emis de NP Minea Octavian;act administrativ nr 76999 din 12.08.2020, emis de OCPI PRAHOVA);		
B4	se indreapta eroarea materiala strecurata in cuprinsul cartii funciare si in cuprinsul incheierii nr.76999/2020 in sensul ca numele corect al proprietarului inscris sub B3.1 este Ipate Eduard Marius	A1

C. Partea III. SARCINI

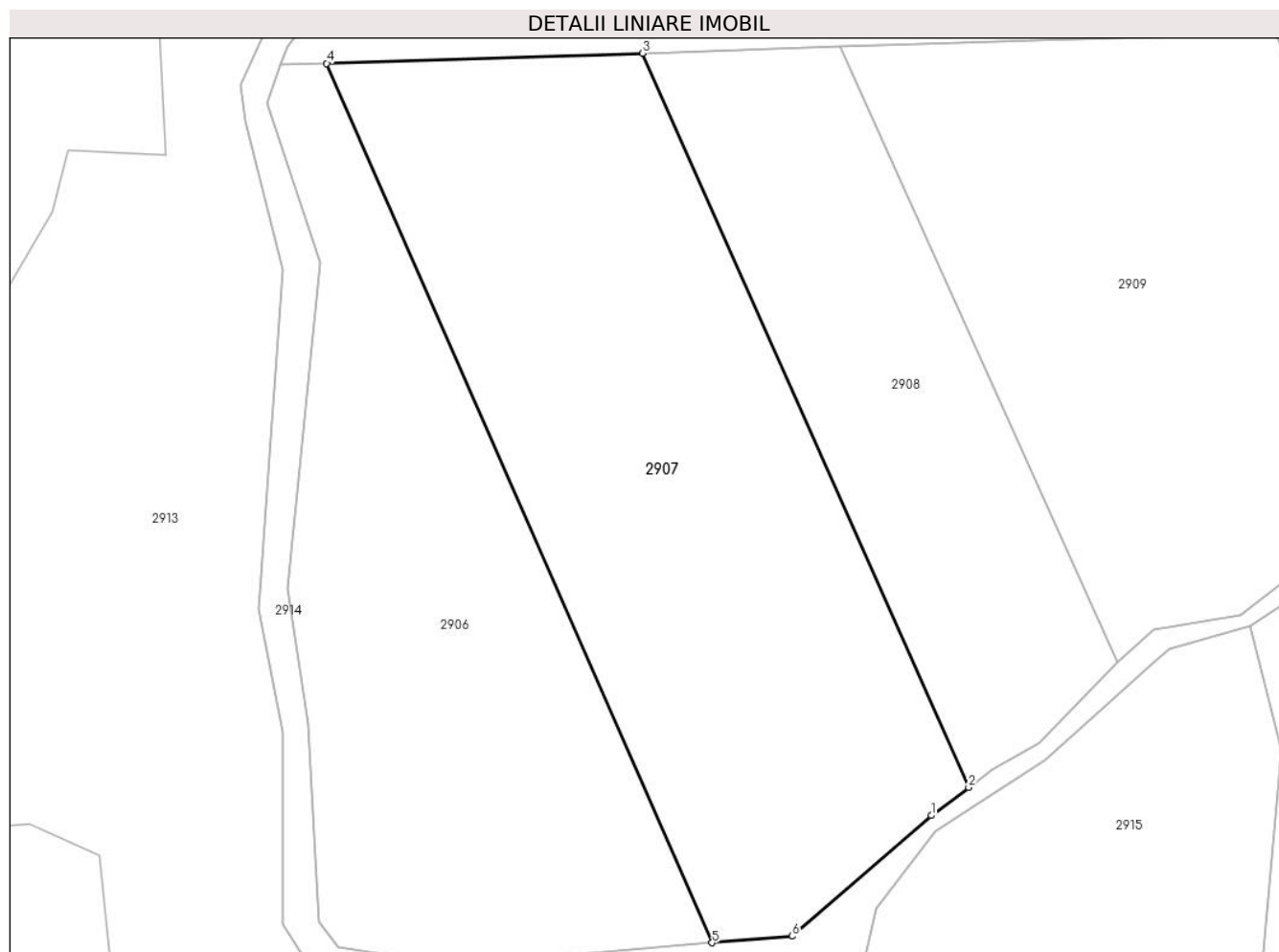
Inscrieri privind dezmembramintele dreptului de proprietate, drepturi reale de garanție și sarcini		Referințe
99231 / 29/09/2020		
Act Notarial nr. 1789, din 17/09/2020 emis de NP Minea Octavian;		
C2	se radiaza ipoteca legala (reprezentand rest pret) de sub C1 inscrisa prin incheierea nr.76999/2020	A1

Anexa Nr. 1 La Partea I

Teren

Nr cadastral	Suprafața (mp)*	Observații / Referințe
23049	5.420	

* Suprafața este determinată în planul de proiecție Stereo 70.



Date referitoare la teren

Crt	Categorie folosință	Intra vilan	Suprafața (mp)	Tarla	Parcelă	Nr. topo	Observații / Referințe
1	pasune	NU	5.420	54	3496/4	-	

Lungime Segmente

1) Valorile lungimilor segmentelor sunt obținute din proiecție în plan.

Punct început	X / Y	Punct sfârșit	X / Y	Lungime segment (** (m)
1	600.502,828 391.564,327	2	600.508,175 391.568,331	6.68
2	600.508,175 391.568,331	3	600.461,523 391.673,249	114.822
3	600.461,523 391.673,249	4	600.416,401 391.671,797	45.145
4	600.416,401 391.671,797	5	600.471,494 391.546,141	137.203
5	600.471,494 391.546,141	6	600.482,93 391.547,09	11.475

Punct început	X / Y	Punct sfârșit	X / Y	Lungime segment (** (m)
6	600.482,93 391.547,09	1	600.502,828 391.564,327	26.326

** Lungimile segmentelor sunt determinate în planul de proiecție Stereo 70 și sunt rotunjite la 1 milimetru.

*** Distanța dintre puncte este formată din segmente cumulate ce sunt mai mici decât valoarea 1 milimetru.

**DATE DESPRE IMOBILUL NR. 2908**

Oficiul de Cadastru și Publicitate Imobiliară PRAHOVA
Biroul de Cadastru și Publicitate Imobiliară Ploiești

A. Partea I. Descrierea imobilului

TEREN Extravilan

Adresa: Jud. Prahova, T 54, P3496/3

Nr. Crt	Nr cadastral Nr. topografic	Suprafața* (mp)	Observații / Referințe
A1		2.820	Sector cadastral:34 Teren neimprejmuit;

B. Partea II. Proprietari și acte

Inscrieri privitoare la dreptul de proprietate și alte drepturi reale		Referințe
/		
Act Administrativ nr. 204234, din 29/01/2009 emis de Comisia Judeteana Prahova;		
B1	Intabulare, drept de PROPRIETATE, dobandit prin Reconstituire, cota actuala 1/1 1) DUTU ELENA	A1

C. Partea III. SARCINI .

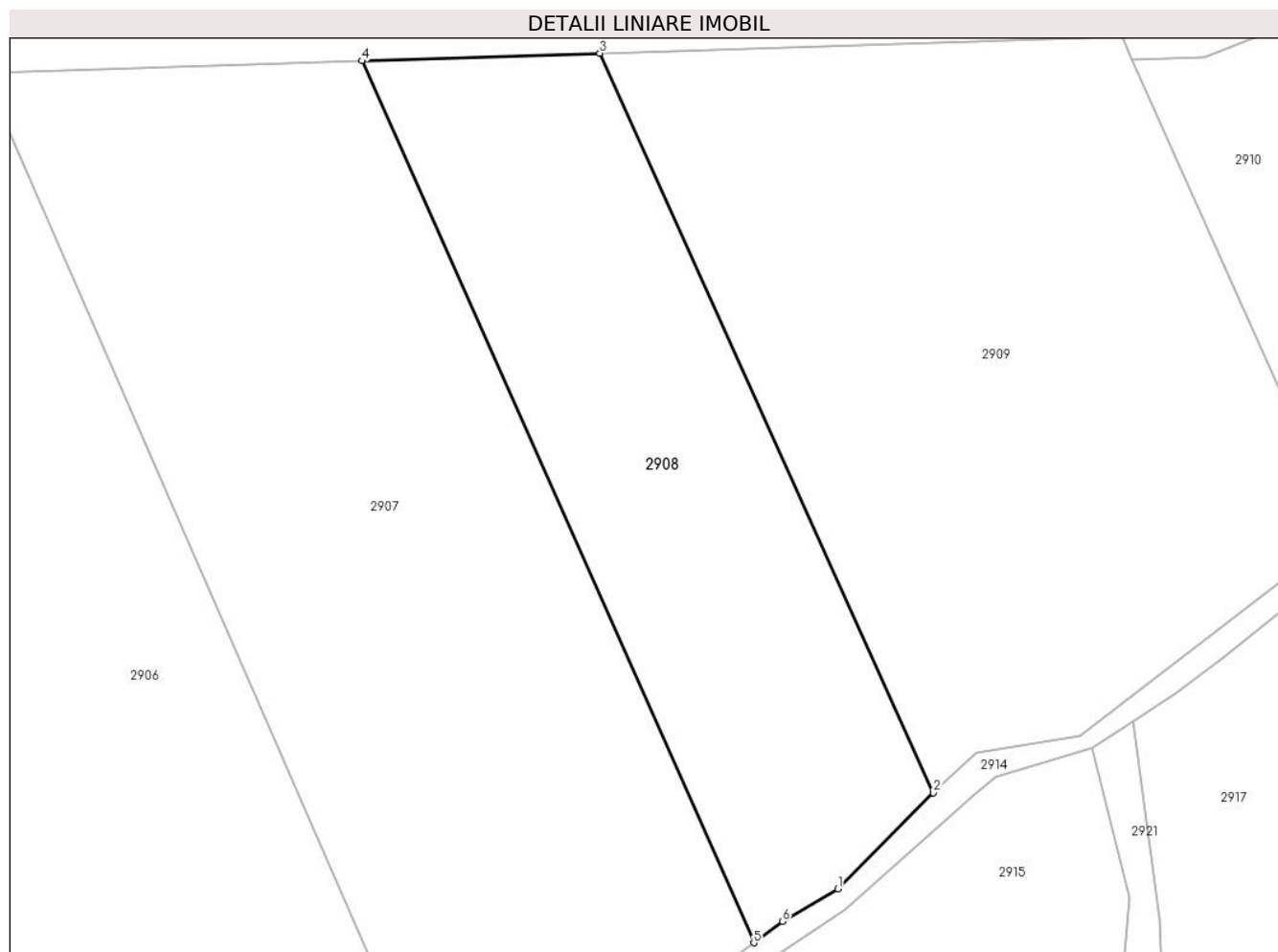
Inscrieri privind dezmembramintele dreptului de proprietate, drepturi reale de garanție și sarcini	Referințe
NU SUNT	

Anexa Nr. 1 La Partea I

Teren

Nr cadastral	Suprafața (mp)*	Observații / Referințe
	2.820	

* Suprafața este determinată în planul de proiecție Stereo 70.



Date referitoare la teren

Crt	Categorie folosință	Intra vilan	Suprafața (mp)	Tarla	Parcelă	Nr. topo	Observații / Referințe
1	pașune	NU	2.820	54	3496/3	-	

Lungime Segmente

1) Valorile lungimilor segmentelor sunt obținute din proiecție în plan.

Punct început	X / Y	Punct sfârșit	X / Y	Lungime segment (** (m)
1	600.518,188 391.574,753	2	600.529,551 391.586,188	16.121
2	600.529,551 391.586,188	3	600.489,829 391.674,157	96.521
3	600.489,829 391.674,157	4	600.461,523 391.673,249	28.321
4	600.461,523 391.673,249	5	600.508,175 391.568,331	114.822
5	600.508,175 391.568,331	6	600.511,581 391.570,882	4.255

Punct început	X / Y	Punct sfârșit	X / Y	Lungime segment (** (m)
6	600.511,581 391.570,882	1	600.518,188 391.574,753	7.657

** Lungimile segmentelor sunt determinate în planul de proiecție Stereo 70 și sunt rotunjite la 1 milimetru.

*** Distanța dintre puncte este formată din segmente cumulate ce sunt mai mici decât valoarea 1 milimetru.

**DATE DESPRE IMOBILUL NR. 2909**

Oficiul de Cadastru și Publicitate Imobiliară PRAHOVA
Biroul de Cadastru și Publicitate Imobiliară Ploiești

A. Partea I. Descrierea imobilului

TEREN Extravilan

Adresa: Jud. Prahova, T54, P 3496/2

Nr. Crt	Nr cadastral Nr. topografic	Suprafața* (mp)	Observații / Referințe
A1		4.700	Sector cadastral:34 Teren neimprejmuit;

B. Partea II. Proprietari și acte

Inscrieri privitoare la dreptul de proprietate și alte drepturi reale		Referințe
/		
Act Normativ nr. 7, din 13/03/1996 emis de Parlamentul Romaniei (Act administrativ nr. 10366/27.05.2024 emis de Primaria Urlati);		
B1	Intabulare, drept de PROPRIETATE, dobandit prin Lege, cota actuala 1/1 1) NEIDENTIFICAT NEIDENTIFICAT	A1
Act Normativ nr. 7, din 13/03/1996 emis de Parlamentul Romaniei;		
B2	Se noteaza PROPRIETAR NEIDENTIFICAT, rezerva comisiei locale de fond funciar Urlati - conform art. 13, alin. 14	A1

C. Partea III. SARCINI .

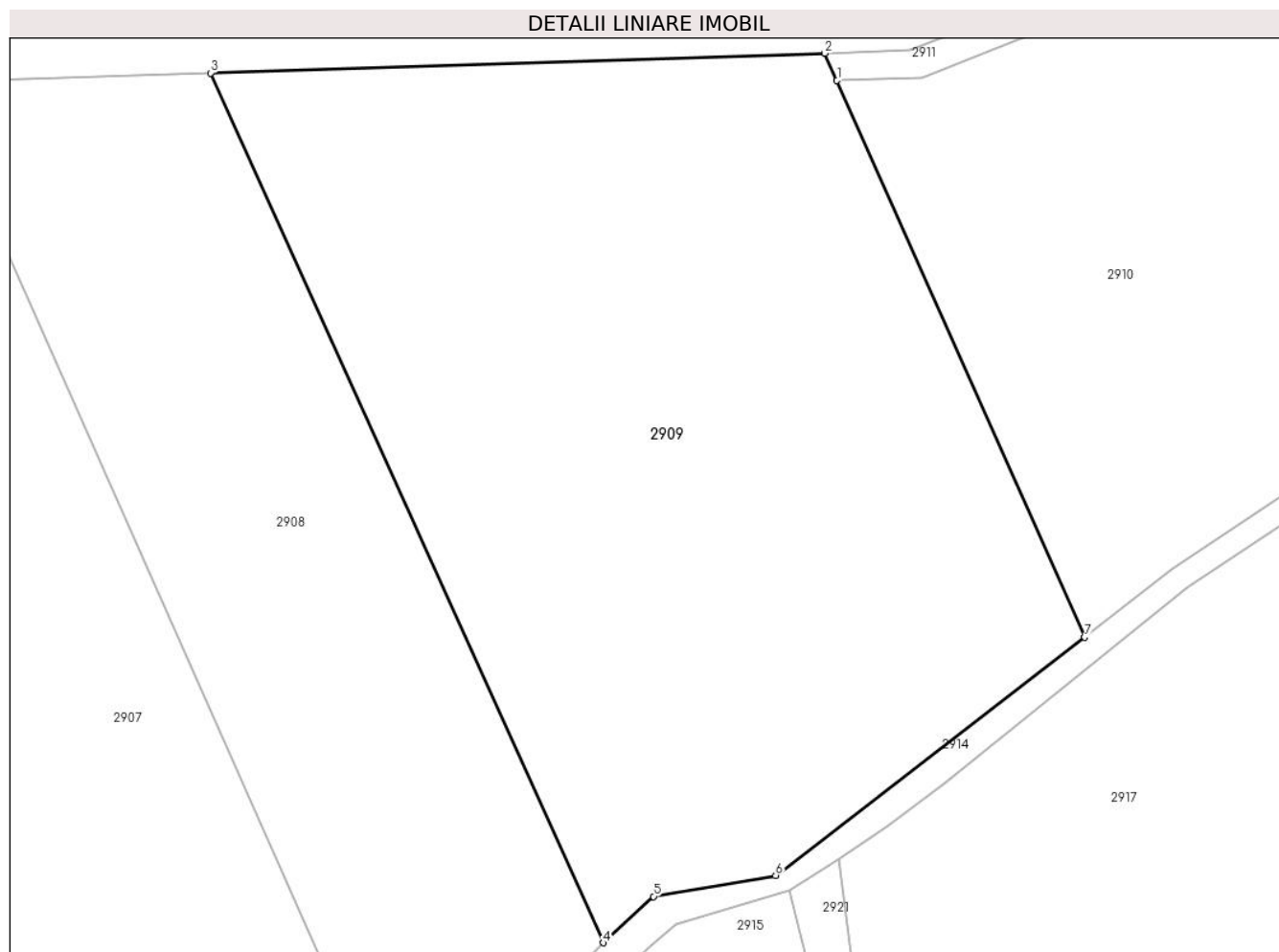
Inscrieri privind dezmembramintele dreptului de proprietate, drepturi reale de garanție și sarcini	Referințe
NU SUNT	

Anexa Nr. 1 La Partea I

Teren

Nr cadastral	Suprafața (mp)*	Observații / Referințe
	4.700	

* Suprafața este determinată în planul de proiecție Stereo 70.



Date referitoare la teren

Crt	Categorie folosință	Intravilan	Suprafața (mp)	Tarla	Parcelă	Nr. topo	Observații / Referințe
1	pașune	NU	4.700	54	3496/2	-	

Lungime Segmente

1) Valorile lungimilor segmentelor sunt obținute din proiecție în plan.

Punct început	X / Y	Punct sfârșit	X / Y	Lungime segment (** (m)
1	600.553,218 391.673,415	2	600.551,998 391.676,156	3.0
2	600.551,998 391.676,156	3	600.489,829 391.674,157	62.201
3	600.489,829 391.674,157	4	600.529,551 391.586,188	96.521
4	600.529,551 391.586,188	5	600.534,663 391.590,87	6.932
5	600.534,663 391.590,87	6	600.547,005 391.593,005	12.525

Punct început	X / Y	Punct sfârșit	X / Y	Lungime segment (** (m)
6	600.547,005 391.593,005	7	600.578,299 391.617,096	39.493
7	600.578,299 391.617,096	1	600.553,218 391.673,415	61.651

** Lungimile segmentelor sunt determinate în planul de proiecție Stereo 70 și sunt rotunjite la 1 milimetru.

*** Distanța dintre puncte este formată din segmente cumulate ce sunt mai mici decât valoarea 1 milimetru.

**DATE DESPRE IMOBILUL NR. 2910**

Oficiul de Cadastru și Publicitate Imobiliară PRAHOVA
Biroul de Cadastru și Publicitate Imobiliară Ploiești

A. Partea I. Descrierea imobilului

TEREN Extravilan

Adresa: Jud. Prahova, T 54, P3496/1

Nr. Crt	Nr cadastral Nr. topografic	Suprafața* (mp)	Observații / Referințe
A1		5.030	Sector cadastral:34 Teren neimprejmuit;

B. Partea II. Proprietari și acte

Inscrieri privitoare la dreptul de proprietate și alte drepturi reale	Referințe
/	
Act Administrativ nr. 204363, din 19/02/2009 emis de Comisia Judeteana Prahova;	
B1	A1
Intabulare, drept de PROPRIETATE, dobandit prin Reconstituire, cota actuala 1/1	
1) TEODORESCU VALENTINA	
2) ILIESCU ORTANSA	
3) FULGEANU MARIA	
4) BAICAN DANIEL	

C. Partea III. SARCINI .

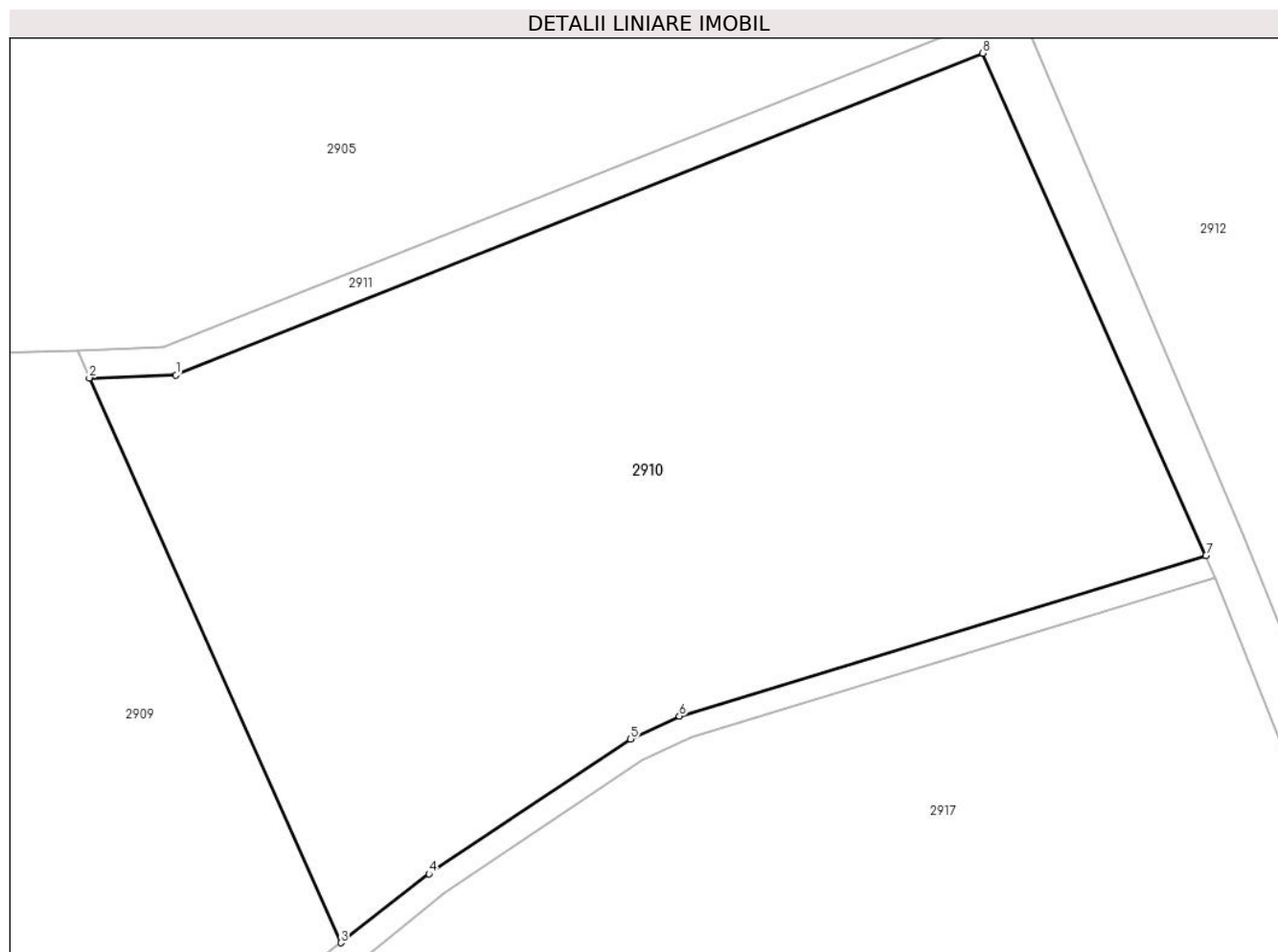
Inscrieri privind dezmembramintele dreptului de proprietate, drepturi reale de garanție și sarcini	Referințe
NU SUNT	

Anexa Nr. 1 La Partea I

Teren

Nr cadastral	Suprafața (mp)*	Observații / Referințe
	5.030	

* Suprafața este determinată în planul de proiecție Stereo 70.



Date referitoare la teren

Crt	Categorie folosință	Intravilan	Suprafața (mp)	Tarla	Parcelă	Nr. topo	Observații / Referințe
1	pașune	NU	5.030	54	3496/1	-	

Lungime Segmente

1) Valorile lungimilor segmentelor sunt obținute din proiecție în plan.

Punct început	X / Y	Punct sfârșit	X / Y	Lungime segment (** (m)
1	600.561,862 391.673,693	2	600.553,218 391.673,415	8.648
2	600.553,218 391.673,415	3	600.578,299 391.617,096	61.651
3	600.578,299 391.617,096	4	600.587,1 391.623,97	11.167
4	600.587,1 391.623,97	5	600.607,21 391.637,41	24.188
5	600.607,21 391.637,41	6	600.612,08 391.639,68	5.373

Punct început	X / Y	Punct sfârșit	X / Y	Lungime segment (** (m)
6	600.612,08 391.639,68	7	600.664,62 391.655,71	54.931
7	600.664,62 391.655,71	8	600.642,321 391.705,782	54.813
8	600.642,321 391.705,782	1	600.561,862 391.673,693	86.622

** Lungimile segmentelor sunt determinate în planul de proiecție Stereo 70 și sunt rotunjite la 1 milimetru.

*** Distanța dintre puncte este formată din segmente cumulate ce sunt mai mici decât valoarea 1 milimetru.

**DATE DESPRE IMOBILUL NR. 2911**

Oficiul de Cadastru și Publicitate Imobiliară PRAHOVA
Biroul de Cadastru și Publicitate Imobiliară Ploiești

A. Partea I. Descrierea imobilului

TEREN Extravilan

Adresa: Jud. Prahova, T 54, DE 3497

Nr. Crt	Nr cadastral Nr. topografic	Suprafața* (mp)	Observații / Referințe
A1		2.018	Sector cadastral:34 Teren neimprejmuit;

B. Partea II. Proprietari și acte

Inscrieri privitoare la dreptul de proprietate și alte drepturi reale		Referințe
/		
Act Normativ nr. 7, din 13/03/1996 emis de Parlamentul Romaniei;		
B1	Intabulare, drept de PROPRIETATE, dobandit prin Lege, cota actuala 1/1 1) NEIDENTIFICAT NEIDENTIFICAT	A1
B2	Se noteaza PROPRIETAR NEIDENTIFICAT- conform art. 13, alin. 15 din Legea 7/1996	A1

C. Partea III. SARCINI .

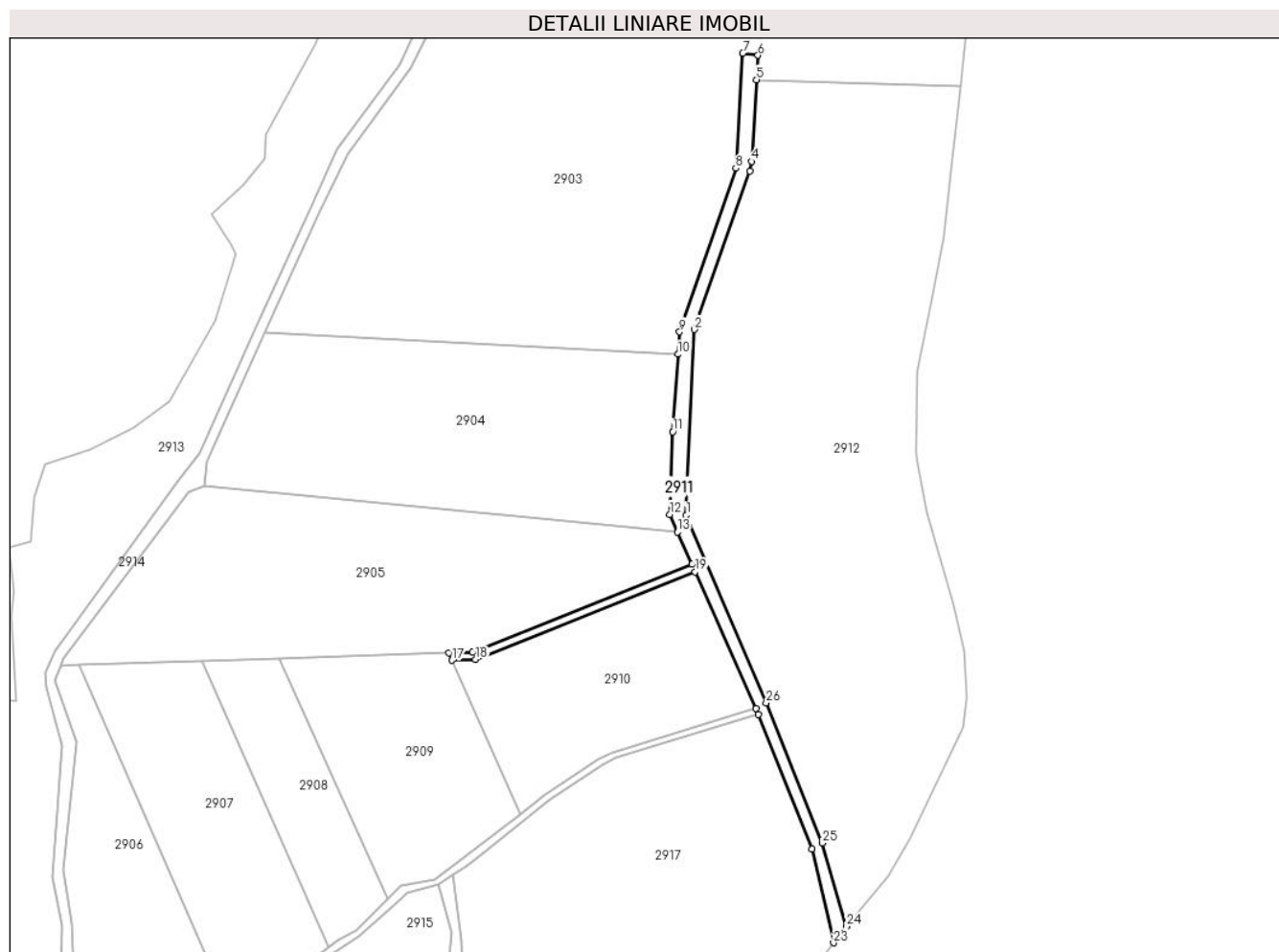
Inscrieri privind dezmembramintele dreptului de proprietate, drepturi reale de garanție și sarcini	Referințe
NU SUNT	

Anexa Nr. 1 La Partea I

Teren

Nr cadastral	Suprafața (mp)*	Observații / Referințe
	2.018	

* Suprafața este determinată în planul de proiecție Stereo 70.



Date referitoare la teren

Crt	Categorie folosință	Intravilan	Suprafața (mp)	Tarla	Parcelă	Nr. topo	Observații / Referințe
1	drum	NU	2.018	54	3497	-	

Lungime Segmente

1) Valorile lungimilor segmentelor sunt obținute din proiecție în plan.

Punct început	X / Y	Punct sfârșit	X / Y	Lungime segment (** (m)
1	600.639,04 391.726,59	2	600.641,93 391.794,57	68.041
3	600.662,42 391.852,57	4	600.663,12 391.856,06	3.56
5	600.664,81 391.885,98	6	600.665,313 391.894,923	8.957
7	600.659,75 391.895,69	8	600.657,203 391.853,568	42.199
9	600.636,617 391.793,636	10	600.636,055 391.785,464	8.191

Punct început	X / Y	Punct sfârșit	X / Y	Lungime segment (** (m)
2	600.641,93 391.794,57	3	600.662,42 391.852,57	61.513
4	600.663,12 391.856,06	5	600.664,81 391.885,98	29.968
6	600.665,313 391.894,923	7	600.659,75 391.895,69	5.616
8	600.657,203 391.853,568	9	600.636,617 391.793,636	63.369
10	600.636,055 391.785,464	11	600.634,102 391.757,077	28.454

Punct început	X / Y	Punct sfârșit	X / Y	Lungime segment (** (m)	Punct început	X / Y	Punct sfârșit	X / Y	Lungime segment (** (m)
11	600.634,102 391.757,077	12	600.632,964 391.726,793	30.305	12	600.632,964 391.726,793	13	600.635,837 391.720,34	7.064
13	600.635,837 391.720,34	14	600.641,1 391.708,522	12.937	14	600.641,1 391.708,522	15	600.560,641 391.676,434	86.622
15	600.560,641 391.676,434	16	600.551,998 391.676,156	8.647	16	600.551,998 391.676,156	17	600.553,218 391.673,415	3.0
17	600.553,218 391.673,415	18	600.561,862 391.673,693	8.648	18	600.561,862 391.673,693	19	600.642,321 391.705,782	86.622
19	600.642,321 391.705,782	20	600.664,62 391.655,71	54.813	20	600.664,62 391.655,71	21	600.665,483 391.653,525	2.349
21	600.665,483 391.653,525	22	600.685,035 391.604,21	53.05	22	600.685,035 391.604,21	23	600.693,022 391.569,974	35.155
23	600.693,022 391.569,974	24	600.697,82 391.575,95	7.664	24	600.697,82 391.575,95	25	600.688,8 391.606,51	31.863
25	600.688,8 391.606,51	26	600.668,35 391.657,82	55.235	26	600.668,35 391.657,82	1	600.639,04 391.726,59	74.756

** Lungimile segmentelor sunt determinate în planul de proiecție Stereo 70 și sunt rotunjite la 1 milimetru.

*** Distanța dintre puncte este formată din segmente cumulate ce sunt mai mici decât valoarea 1 milimetru.

**DATE DESPRE IMOBILUL NR. 2912**

Oficiul de Cadastru și Publicitate Imobiliară PRAHOVA
Biroul de Cadastru și Publicitate Imobiliară Ploiești

A. Partea I. Descrierea imobilului

TEREN Extravilan

Adresa: Jud. Prahova, T 54, P 3510

Nr. Crt	Nr cadastral Nr. topografic	Suprafața* (mp)	Observații / Referințe
A1	23055	21.664	Sector cadastral:34 Teren neimpregmuit;

B. Partea II. Proprietari și acte

Inscrieri privitoare la dreptul de proprietate și alte drepturi reale		Referințe
77947 / 14/08/2020		
Act Notarial nr. 1573, din 06/08/2020 emis de NP Minea Octavian;		
B3	Intabulare, drept de PROPRIETATEcumparare ca bun comun, dobandit prin Conventie, cota actuala 1/1, cota initiala 1/1 1) IPATE EDUARD MARIUS 2) IPATE CARMEN RALUCA	A1

C. Partea III. SARCINI

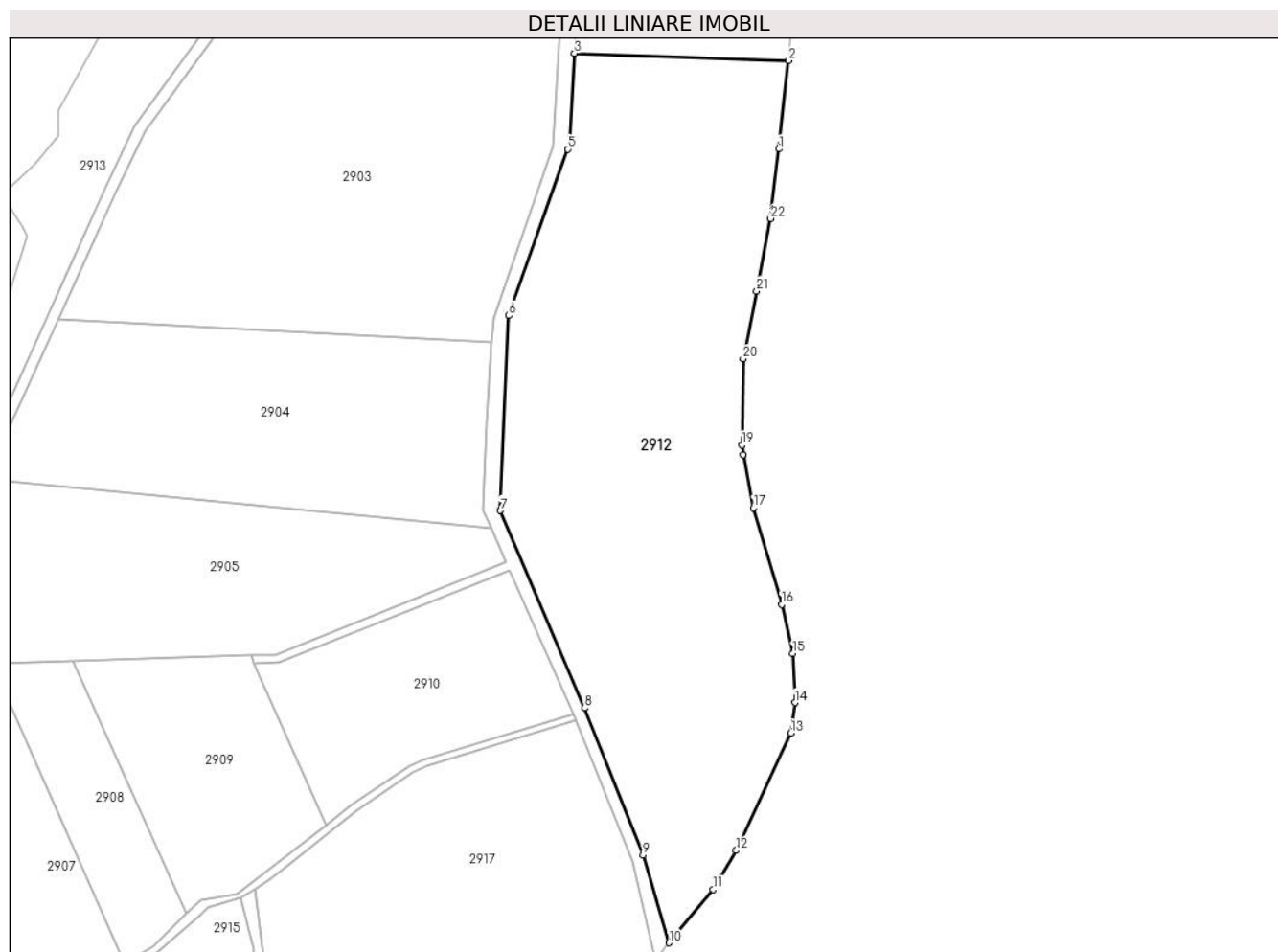
Inscrieri privind dezmembramintele dreptului de proprietate, drepturi reale de garanție și sarcini		Referințe
99711 / 30/09/2020		
Act Notarial nr. 1789, din 17/09/2020 emis de NP Minea Octavian;		
C2	se radiaza ipoteca legala inscrista sub C1 prin incheierea nr. 77947/2020	A1

Anexa Nr. 1 La Partea I

Teren

Nr cadastral	Suprafața (mp)*	Observații / Referințe
23055	21.664	

* Suprafața este determinată în planul de proiecție Stereo 70.



Date referitoare la teren

Crt	Categorie folosință	Intra vilan	Suprafața (mp)	Tarla	Parcelă	Nr. topo	Observații / Referințe
1	pasune	NU	21.664	54	3510	-	

Lungime Segmente

1) Valorile lungimilor segmentelor sunt obținute din proiecție în plan.

Punct început	X / Y	Punct sfârșit	X / Y	Lungime segment (** (m)
1	600.736,07 391.852,63	2	600.739,468 391.883,438	30.995
3	600.664,81 391.885,98	4	600.663,12 391.856,06	29.968
5	600.662,42 391.852,57	6	600.641,93 391.794,57	61.513
7	600.639,04 391.726,59	8	600.668,35 391.657,82	74.756
9	600.688,8 391.606,51	10	600.697,82 391.575,95	31.863

Punct început	X / Y	Punct sfârșit	X / Y	Lungime segment (** (m)
2	600.739,468 391.883,438	3	600.664,81 391.885,98	74.701
4	600.663,12 391.856,06	5	600.662,42 391.852,57	3.56
6	600.641,93 391.794,57	7	600.639,04 391.726,59	68.041
8	600.668,35 391.657,82	9	600.688,8 391.606,51	55.235
10	600.697,82 391.575,95	11	600.713,21 391.594,57	24.157

Punct început	X / Y	Punct sfârșit	X / Y	Lungime segment (** (m)
11	600.713,21 391.594,57	12	600.721,2 391.608,12	15.73
13	600.740,37 391.649,03	14	600.741,71 391.659,66	10.714
15	600.741,02 391.676,75	16	600.737,11 391.693,81	17.502
17	600.727,21 391.727,5	18	600.723,61 391.746,05	18.896
19	600.723,28 391.749,47	20	600.723,65 391.779,43	29.962
21	600.728,41 391.803,11	22	600.733,27 391.828,38	25.733

Punct început	X / Y	Punct sfârșit	X / Y	Lungime segment (** (m)
12	600.721,2 391.608,12	13	600.740,37 391.649,03	45.179
14	600.741,71 391.659,66	15	600.741,02 391.676,75	17.104
16	600.737,11 391.693,81	17	600.727,21 391.727,5	35.114
18	600.723,61 391.746,05	19	600.723,28 391.749,47	3.436
20	600.723,65 391.779,43	21	600.728,41 391.803,11	24.154
22	600.733,27 391.828,38	1	600.736,07 391.852,63	24.411

** Lungimile segmentelor sunt determinate în planul de proiecție Stereo 70 și sunt rotunjite la 1 milimetru.

*** Distanța dintre puncte este formată din segmente cumulate ce sunt mai mici decât valoarea 1 milimetru.

**DATE DESPRE IMOBILUL NR. 2913**

Oficiul de Cadastru și Publicitate Imobiliară PRAHOVA
Biroul de Cadastru și Publicitate Imobiliară Ploiești

A. Partea I. Descrierea imobilului

TEREN Extravilan

Adresa: Jud. Prahova, T 54, P 3449

Nr. Crt	Nr cadastral Nr. topografic	Suprafața* (mp)	Observații / Referințe
A1		41.476	Sector cadastral:34 Teren neimpregmuit;

B. Partea II. Proprietari și acte

Inscrieri privitoare la dreptul de proprietate și alte drepturi reale		Referințe
/		
Act Normativ nr. 268, din 28/05/2001 emis de Parlamentul Romaniei (Act normativ n. 165/16.05.2013 emis de Parlamentul Romaniei - Anexa 2, poz. 56);		
B1	Intabulare, drept de PROPRIETATE, dobandit prin Lege, cota actuala 1/1 1) STATUL ROMAN , CIF:999999999999	A1
Act Normativ nr. 268, din 28/05/2001 emis de Parlamentul Romaniei (Act normativ n. 165/16.05.2013 emis de Parlamentul Romaniei - Anexa 2 poz 56);		
B2	Intabulare, drept de ADMINISTRARE, dobandit prin Lege, cota actuala 1/1 1) AGENTIA DOMENIILOR STATULUI , CIF:12708834	A1

C. Partea III. SARCINI .

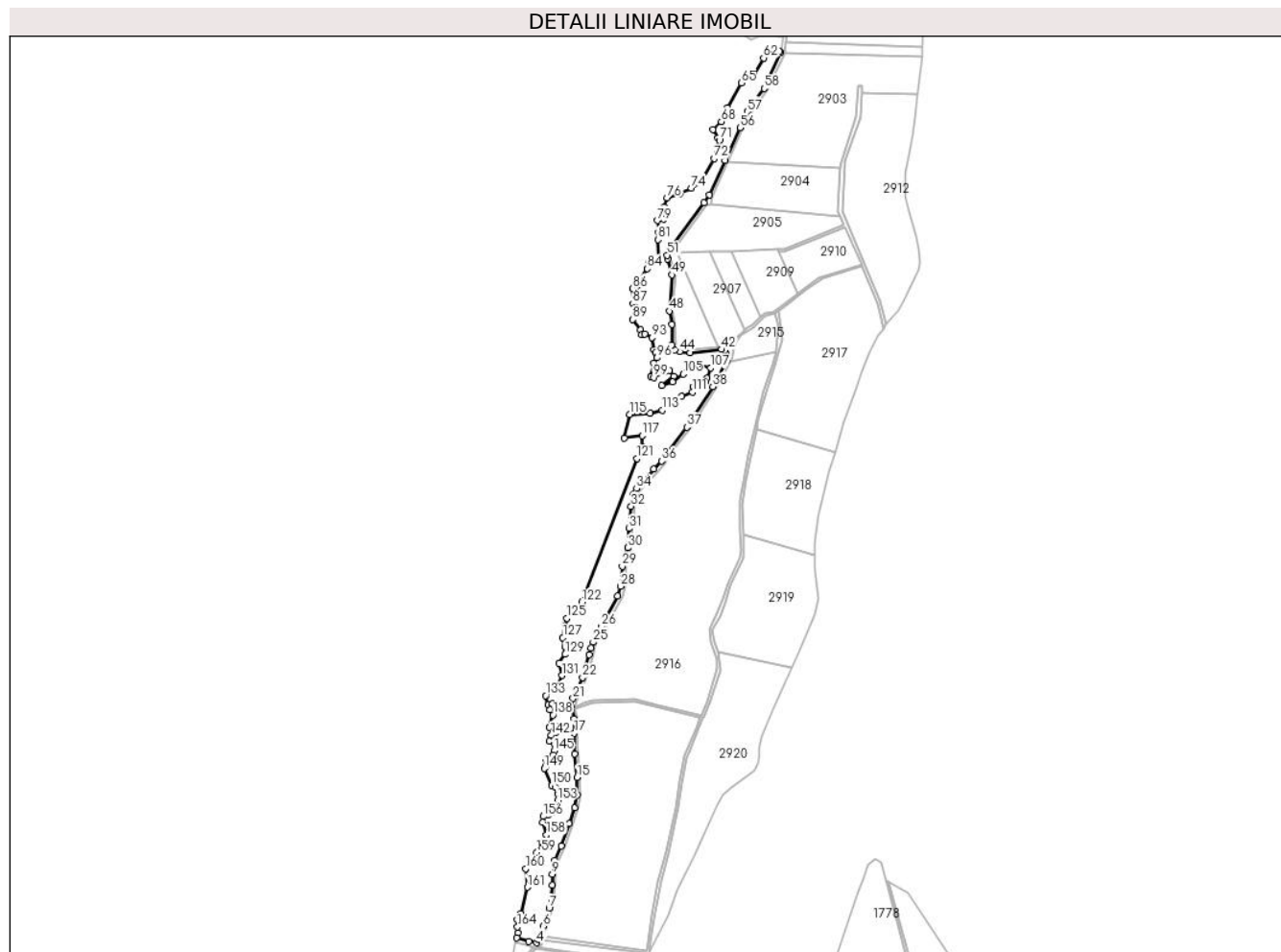
Inscrieri privind dezmembramintele dreptului de proprietate, drepturi reale de garanție și sarcini	Referințe
NU SUNT	

Anexa Nr. 1 La Partea I

Teren

Nr cadastral	Suprafața (mp)*	Observații / Referințe
	41.476	

* Suprafața este determinată în planul de proiecție Stereo 70.



Date referitoare la teren

Crt	Categorie folosință	Intravilan	Suprafața (mp)	Tarla	Parcelă	Nr. topo	Observații / Referințe
1	pasune	NU	41.476	54	3449	-	In Anexa 2 poz 56 la documentatia aferenta Legii 165/2013 Tarlăua 57, parcela P 3449

Lungime Segmente

1) Valorile lungimilor segmentelor sunt obținute din proiecție în plan.

Punct început	X / Y	Punct sfârșit	X / Y	Lungime segment	Punct început	X / Y	Punct sfârșit	X / Y	Lungime segment	Punct început	X / Y	Punct sfârșit	X / Y	Lungime segment
1	600.203,737 390.762,169	2	600.202,098 390.755,273	7.088	2	600.202,098 390.755,273	3	600.218,615 390.750,484	17.197	3	600.218,615 390.750,484	4	600.229,279 390.748,873	10.785
4	600.229,279 390.748,873	5	600.231,273 390.752,94	4.53	5	600.231,273 390.752,94	6	600.237,88 390.771,198	19.417	6	600.237,88 390.771,198	7	600.245,697 390.794,762	24.827
7	600.245,697 390.794,762	8	600.250,196 390.825,612	31.176	8	600.250,196 390.825,612	9	600.250,174 390.840,481	14.869	9	600.250,174 390.840,481	10	600.253,68 390.859,237	19.081
10	600.253,68 390.859,237	11	600.262,198 390.878,135	20.729	11	600.262,198 390.878,135	12	600.272,438 390.908,429	31.978	12	600.272,438 390.908,429	13	600.279,819 390.929,324	22.16
13	600.279,819 390.929,324	14	600.283,623 390.946,497	17.589	14	600.283,623 390.946,497	15	600.283,167 390.969,809	23.316	15	600.283,167 390.969,809	16	600.279,936 391.001,835	32.189

Punct început	X / Y	Punct sfârșit	X / Y	Lungime segment	Punct început	X / Y	Punct sfârșit	X / Y	Lungime segment	Punct început	X / Y	Punct sfârșit	X / Y	Lungime segment
16	600.279,936 391.001,835	17	600.279,269 391.029,357	27.53	17	600.279,269 391.029,357	18	600.279,376 391.048,531	19.174	18	600.279,376 391.048,531	19	600.276,03 391.061,842	13.725
19	600.276,03 391.061,842	20	600.275,149 391.063,84	2.184	20	600.275,149 391.063,84	21	600.277,984 391.075,63	12.126	21	600.277,984 391.075,63	22	600.290,536 391.103,796	30.836
22	600.290,536 391.103,796	23	600.299,609 391.134,31	31.834	23	600.299,609 391.134,31	24	600.301,72 391.143,153	9.091	24	600.301,72 391.143,153	25	600.304,877 391.151,05	8.505
25	600.304,877 391.151,05	26	600.315,588 391.171,746	23.303	26	600.315,588 391.171,746	27	600.337,752 391.212,501	46.392	27	600.337,752 391.212,501	28	600.341,745 391.225,702	13.792
28	600.341,745 391.225,702	29	600.343,794 391.252,347	26.724	29	600.343,794 391.252,347	30	600.351,086 391.277,186	25.887	30	600.351,086 391.277,186	31	600.352,606 391.302,977	25.836
31	600.352,606 391.302,977	32	600.355,607 391.332,699	29.873	32	600.355,607 391.332,699	33	600.358,654 391.348,983	16.567	33	600.358,654 391.348,983	34	600.363,034 391.356,456	8.662
34	600.363,034 391.356,456	35	600.385,758 391.382,34	34.444	35	600.385,758 391.382,34	36	600.396,677 391.393,115	15.34	36	600.396,677 391.393,115	37	600.430,198 391.438,408	56.348
37	600.430,198 391.438,408	38	600.464,913 391.493,028	64.718	38	600.464,913 391.493,028	39	600.484,275 391.527,895	39.882	39	600.484,275 391.527,895	40	600.483,43 391.536,239	8.387
40	600.483,43 391.536,239	41	600.481,461 391.541,161	5.301	41	600.481,461 391.541,161	42	600.476,93 391.542,55	4.739	42	600.476,93 391.542,55	43	600.434,71 391.538,4	42.423
43	600.434,71 391.538,4	44	600.420,46 391.539,63	14.303	44	600.420,46 391.539,63	45	600.414,64 391.541,75	6.194	45	600.414,64 391.541,75	46	600.410,04 391.548,86	8.468
46	600.410,04 391.548,86	47	600.410,19 391.576,16	27.3	47	600.410,19 391.576,16	48	600.406,67 391.593,83	18.017	48	600.406,67 391.593,83	49	600.410,13 391.642,32	48.613
49	600.410,13 391.642,32	50	600.404,71 391.663,48	21.843	50	600.404,71 391.663,48	51	600.404,014 391.668,645	5.212	51	600.404,014 391.668,645	52	600.407,77 391.676,59	8.788
52	600.407,77 391.676,59	53	600.452,86 391.739,13	77.1	53	600.452,86 391.739,13	54	600.460,69 391.749,28	12.819	54	600.460,69 391.749,28	55	600.481,63 391.795,52	50.76
55	600.481,63 391.795,52	56	600.501,31 391.839,03	47.754	56	600.501,31 391.839,03	57	600.511,23 391.860,79	23.915	57	600.511,23 391.860,79	58	600.533,91 391.891,63	38.282
58	600.533,91 391.891,63	59	600.556,17 391.940,0	53.246	59	600.556,17 391.940,0	60	600.554,333 391.941,203	2.196	60	600.554,333 391.941,203	61	600.546,466 391.938,322	8.378
61	600.546,466 391.938,322	62	600.532,936 391.932,497	14.731	62	600.532,936 391.932,497	63	600.519,442 391.908,401	27.617	63	600.519,442 391.908,401	64	600.506,921 391.908,585	12.522
64	600.506,921 391.908,585	65	600.502,977 391.899,056	10.313	65	600.502,977 391.899,056	66	600.484,892 391.865,928	37.743	66	600.484,892 391.865,928	67	600.484,731 391.857,199	8.73
67	600.484,731 391.857,199	68	600.476,488 391.847,241	12.927	68	600.476,488 391.847,241	69	600.465,116 391.836,567	15.597	69	600.465,116 391.836,567	70	600.472,103 391.825,532	13.061
70	600.472,103 391.825,532	71	600.473,822 391.822,289	3.67	71	600.473,822 391.822,289	72	600.466,542 391.797,814	25.535	72	600.466,542 391.797,814	73	600.449,749 391.768,137	34.099
73	600.449,749 391.768,137	74	600.436,291 391.758,289	16.676	74	600.436,291 391.758,289	75	600.420,68 391.750,517	17.439	75	600.420,68 391.750,517	76	600.403,969 391.745,263	17.517
76	600.403,969 391.745,263	77	600.399,965 391.733,445	12.478	77	600.399,965 391.733,445	78	600.399,042 391.716,696	16.774	78	600.399,042 391.716,696	79	600.391,022 391.714,87	8.225
79	600.391,022 391.714,87	80	600.392,627 391.698,696	16.253	80	600.392,627 391.698,696	81	600.391,727 391.689,513	9.227	81	600.391,727 391.689,513	82	600.393,361 391.658,733	30.823
82	600.393,361 391.658,733	83	600.379,419 391.659,307	13.954	83	600.379,419 391.659,307	84	600.377,206 391.650,562	9.021	84	600.377,206 391.650,562	85	600.363,834 391.628,003	26.224
85	600.363,834 391.628,003	86	600.357,363 391.624,072	7.571	86	600.357,363 391.624,072	87	600.358,118 391.603,583	20.503	87	600.358,118 391.603,583	88	600.360,573 391.598,8	5.376
88	600.360,573 391.598,8	89	600.357,533 391.582,696	16.388	89	600.357,533 391.582,696	90	600.368,529 391.569,136	17.458	90	600.368,529 391.569,136	91	600.369,428 391.562,707	6.492
91	600.369,428 391.562,707	92	600.373,865 391.563,129	4.457	92	600.373,865 391.563,129	93	600.383,916 391.558,559	11.041	93	600.383,916 391.558,559	94	600.385,66 391.541,918	16.732
94	600.385,66 391.541,918	95	600.388,653 391.538,439	4.589	95	600.388,653 391.538,439	96	600.390,151 391.531,184	7.408	96	600.390,151 391.531,184	97	600.386,129 391.523,989	8.243
97	600.386,129 391.523,989	98	600.381,576 391.506,175	18.387	98	600.381,576 391.506,175	99	600.385,634 391.505,065	4.207	99	600.385,634 391.505,065	100	600.399,539 391.512,291	15.67
100	600.399,539 391.512,291	101	600.407,215 391.514,382	7.956	101	600.407,215 391.514,382	102	600.412,611 391.506,509	9.545	102	600.412,611 391.506,509	103	600.396,532 391.494,575	20.024
103	600.396,532 391.494,575	104	600.411,466 391.498,991	15.573	104	600.411,466 391.498,991	105	600.425,289 391.509,596	17.422	105	600.425,289 391.509,596	106	600.437,248 391.522,788	17.806
106	600.437,248 391.522,788	107	600.462,164 391.517,741	25.422	107	600.462,164 391.517,741	108	600.457,516 391.503,739	14.753	108	600.457,516 391.503,739	109	600.454,629 391.499,268	5.322
109	600.454,629 391.499,268	110	600.438,868 391.492,526	17.142	110	600.438,868 391.492,526	111	600.437,6 391.485,337	7.3	111	600.437,6 391.485,337	112	600.423,149 391.479,725	15.502
112	600.423,149 391.479,725	113	600.397,128 391.461,406	31.823	113	600.397,128 391.461,406	114	600.380,935 391.457,127	16.749	114	600.380,935 391.457,127	115	600.353,662 391.455,71	27.31

Punct început	X / Y	Punct sfârșit	X / Y	Lungime segment	Punct început	X / Y	Punct sfârșit	X / Y	Lungime segment	Punct început	X / Y	Punct sfârșit	X / Y	Lungime segment
115	600.353,662 391.455,71	116	600.346,168 391.424,048	32.537	116	600.346,168 391.424,048	117	600.370,242 391.427,333	24.297	117	600.370,242 391.427,333	118	600.370,914 391.412,828	14.521
118	600.370,914 391.412,828	119	600.374,674 391.408,977	5.382	119	600.374,674 391.408,977	120	600.371,859 391.402,477	7.083	120	600.371,859 391.402,477	121	600.363,636 391.396,5	10.166
121	600.363,636 391.396,5	122	600.289,724 391.204,617	205.626	122	600.289,724 391.204,617	123	600.285,172 391.195,929	9.808	123	600.285,172 391.195,929	124	600.278,095 391.190,853	8.709
124	600.278,095 391.190,853	125	600.269,444 391.182,73	11.867	125	600.269,444 391.182,73	126	600.266,715 391.172,725	10.371	126	600.266,715 391.172,725	127	600.264,23 391.157,247	15.676
127	600.264,23 391.157,247	128	600.267,221 391.144,931	12.674	128	600.267,221 391.144,931	129	600.267,482 391.134,672	10.262	129	600.267,482 391.134,672	130	600.259,06 391.122,711	14.629
130	600.259,06 391.122,711	131	600.262,835 391.106,445	16.698	131	600.262,835 391.106,445	132	600.256,878 391.091,964	15.658	132	600.256,878 391.091,964	133	600.241,07 391.079,524	20.116
133	600.241,07 391.079,524	134	600.244,311 391.067,044	12.894	134	600.244,311 391.067,044	135	600.250,237 391.068,814	6.185	135	600.250,237 391.068,814	136	600.251,958 391.063,051	6.014
136	600.251,958 391.063,051	137	600.247,153 391.060,225	5.574	137	600.247,153 391.060,225	138	600.250,97 391.053,436	7.788	138	600.250,97 391.053,436	139	600.245,71 391.036,747	17.498
139	600.245,71 391.036,747	140	600.256,463 391.037,693	10.795	140	600.256,463 391.037,693	141	600.254,148 391.029,863	8.165	141	600.254,148 391.029,863	142	600.248,468 391.026,342	6.683
142	600.248,468 391.026,342	143	600.246,14 391.018,244	8.426	143	600.246,14 391.018,244	144	600.253,115 391.014,484	7.924	144	600.253,115 391.014,484	145	600.252,213 391.005,465	9.064
145	600.252,213 391.005,465	146	600.250,527 391.000,229	5.501	146	600.250,527 391.000,229	147	600.241,887 390.994,14	10.57	147	600.241,887 390.994,14	148	600.241,309 390.985,643	8.517
148	600.241,309 390.985,643	149	600.239,317 390.981,963	4.185	149	600.239,317 390.981,963	150	600.249,102 390.959,373	24.618	150	600.249,102 390.959,373	151	600.254,532 390.957,288	5.817
151	600.254,532 390.957,288	152	600.257,38 390.948,199	9.525	152	600.257,38 390.948,199	153	600.257,134 390.939,186	9.016	153	600.257,134 390.939,186	154	600.250,089 390.923,921	16.812
154	600.250,089 390.923,921	155	600.244,307 390.919,697	7.161	155	600.244,307 390.919,697	156	600.237,989 390.918,008	6.54	156	600.237,989 390.918,008	157	600.236,942 390.910,033	8.043
157	600.236,942 390.910,033	158	600.242,097 390.893,187	17.617	158	600.242,097 390.893,187	159	600.229,427 390.869,61	26.766	159	600.229,427 390.869,61	160	600.214,487 390.847,99	26.28
160	600.214,487 390.847,99	161	600.216,548 390.823,282	24.794	161	600.216,548 390.823,282	162	600.207,687 390.787,683	36.685	162	600.207,687 390.787,683	163	600.203,037 390.779,764	9.183
163	600.203,037 390.779,764	164	600.203,423 390.770,061	9.711	164	600.203,423 390.770,061	1	600.203,737 390.762,169	7.898					

** Lungimile segmentelor sunt determinate în planul de proiecție Stereo 70 și sunt rotunjite la 1 milimetru.

*** Distanța dintre puncte este formată din segmente cumulate ce sunt mai mici decât valoarea 1 milimetru.

**DATE DESPRE IMOBILUL NR. 2914**

Oficiul de Cadastru și Publicitate Imobiliară PRAHOVA
Biroul de Cadastru și Publicitate Imobiliară Ploiești

A. Partea I. Descrierea imobilului

TEREN Extravilan

Adresa: Jud. Prahova, T54, DE3418 (Dex7b,Cnm7), CDB 3485 (Db2), CDB 3444 (Db4), T100, CDB6172 (Db5)

Nr. Crt	Nr cadastral Nr. topografic	Suprafața* (mp)	Observații / Referințe
A1		8.980	Sector cadastral:34 Teren neimprejmit;

B. Partea II. Proprietari și acte

Inscrieri privitoare la dreptul de proprietate și alte drepturi reale		Referințe
/		
Act Normativ nr. 1705, din 29/11/2006 emis de Guvernul Romaniei (Ordin 572/01.07.2005 pentru aprobare Protocol Predare-Primire incheiat intre SNIF SA si ANIF cu nr, 3374, Protocol 1117/30.12.2011 de predare-preluare a elementelor de activ-pasiv, Extras din anexa 3- Inventarul bunurilor ce alcatuiesc domeniul public al statului din HG1705/29.11.2006, Lista de inventariere a mijloacelor fixe-patrimoniul public al statului din data de 31.10.2022, Hotarare nr. 1872/2005 privind aprobarea Normelor metodologice de aplicare a Legii Imbunatatiri Funciare nr. 138/2004, Ordonanta de Urgenta 82/2011);		
B1	Intabulare, drept de PROPRIETATE, dobandit prin Lege, cota actuala 1/1 1) STATUL ROMÂN, CIF:9999999999999 OBSERVATII: domeniul public	A1
B2	Intabulare, drept de ADMINISTRARE, dobandit prin Lege 1) AGENTIA NATIONALA DE IMBUNATATIRI FUNCiare - FILIALA TERITORIALA DE IMBUNATATIRI FUNCiare PRAHOVA, CIF:29491267	A1

C. Partea III. SARCINI .

Inscrieri privind dezmembramintele dreptului de proprietate, drepturi reale de garanție și sarcini	Referințe
NU SUNT	

Anexa Nr. 1 La Partea I

Teren

Nr cadastral	Suprafața (mp)*	Observații / Referințe
	8.980	

* Suprafața este determinată în planul de proiecție Stereo 70.



Date referitoare la teren

Crt	Categorie folosință	Intravilan	Suprafața (mp)	Tarla	Parcelă	Nr. topo	Observații / Referințe
1	drum	NU	7.287	54	3418	-	Dex 7b, Cnm7
2	curti constructii	NU	568	54	3485	-	Db 2
3	curti constructii	NU	510	54	3444	-	Db 4
4	curti constructii	NU	615	100	6172	-	Db5

Lungime Segmente

1) Valorile lungimilor segmentelor sunt obținute din proiecție în plan.

Punct început	X / Y	Punct sfârșit	X / Y	Lungime segment	Punct început	X / Y	Punct sfârșit	X / Y	Lungime segment	Punct început	X / Y	Punct sfârșit	X / Y	Lungime segment
1	600.503,418 391.561,995	2	600.519,042 391.572,219	18.67 2	2	600.519,042 391.572,219	3	600.534,341 391.585,869	20.50 3	3	600.534,341 391.585,869	4	600.536,905 391.588,097	3.397
4	600.536,905 391.588,097	5	600.548,42 391.591,482	12.00 2	5	600.548,42 391.591,482	6	600.553,381 391.594,703	5.915	6	600.553,381 391.594,703	7	600.558,342 391.597,923	5.914
7	600.558,342 391.597,923	8	600.564,134 391.602,31	7.266	8	600.564,134 391.602,31	9	600.588,686 391.622,12	31.54 7	9	600.588,686 391.622,12	10	600.608,426 391.635,313	23.74 3

Punct început	X / Y	Punct sfârșit	X / Y	Lungime segment	Punct început	X / Y	Punct sfârșit	X / Y	Lungime segment	Punct început	X / Y	Punct sfârșit	X / Y	Lungime segment
10	600.608,426 391.635,313	11	600.613,296 391.637,583	5.373	11	600.613,296 391.637,583	12	600.665,483 391.653,525	54.568	12	600.665,483 391.653,525	13	600.664,62 391.655,71	2.349
13	600.664,62 391.655,71	14	600.612,08 391.639,68	54.931	14	600.612,08 391.639,68	15	600.607,21 391.637,41	5.373	15	600.607,21 391.637,41	16	600.587,1 391.623,97	24.188
16	600.587,1 391.623,97	17	600.578,299 391.617,096	11.167	17	600.578,299 391.617,096	18	600.547,005 391.593,005	39.493	18	600.547,005 391.593,005	19	600.534,663 391.590,87	12.525
19	600.534,663 391.590,87	20	600.529,551 391.586,188	6.932	20	600.529,551 391.586,188	21	600.518,188 391.574,753	16.121	21	600.518,188 391.574,753	22	600.511,581 391.570,882	7.657
22	600.511,581 391.570,882	23	600.508,175 391.568,331	4.255	23	600.508,175 391.568,331	24	600.502,828 391.564,327	6.68	24	600.502,828 391.564,327	25	600.482,93 391.547,09	26.326
25	600.482,93 391.547,09	26	600.471,494 391.546,141	11.475	26	600.471,494 391.546,141	27	600.434,57 391.542,96	37.061	27	600.434,57 391.542,96	28	600.418,01 391.545,49	16.752
28	600.418,01 391.545,49	29	600.415,28 391.549,21	4.614	29	600.415,28 391.549,21	30	600.413,71 391.577,37	28.204	30	600.413,71 391.577,37	31	600.410,84 391.596,71	19.552
31	600.410,84 391.596,71	32	600.415,47 391.643,41	46.929	32	600.415,47 391.643,41	33	600.407,86 391.666,16	23.989	33	600.407,86 391.666,16	34	600.409,81 391.671,585	5.765
34	600.409,81 391.671,585	35	600.410,73 391.674,14	2.715	35	600.410,73 391.674,14	36	600.456,54 391.735,04	76.206	36	600.456,54 391.735,04	37	600.462,46 391.737,33	6.347
37	600.462,46 391.737,33	38	600.463,54 391.746,04	8.777	38	600.463,54 391.746,04	39	600.484,788 391.793,33	51.844	39	600.484,788 391.793,33	40	600.504,52 391.837,14	48.049
40	600.504,52 391.837,14	41	600.515,15 391.858,86	24.182	41	600.515,15 391.858,86	42	600.538,15 391.890,26	38.922	42	600.538,15 391.890,26	43	600.548,52 391.911,03	23.215
43	600.548,52 391.911,03	44	600.560,43 391.937,55	29.072	44	600.560,43 391.937,55	45	600.560,773 391.939,83	2.306	45	600.560,773 391.939,83	46	600.562,747 391.952,956	13.274
46	600.562,747 391.952,956	47	600.566,59 391.979,75	27.068	47	600.566,59 391.979,75	48	600.582,96 392.084,54	106.061	48	600.582,96 392.084,54	49	600.583,5 392.100,51	15.979
49	600.583,5 392.100,51	50	600.578,21 392.148,592	48.372	50	600.578,21 392.148,592	51	600.573,962 392.148,403	4.252	51	600.573,962 392.148,403	52	600.578,91 392.102,87	45.801
52	600.578,91 392.102,87	53	600.579,12 392.084,94	17.931	53	600.579,12 392.084,94	54	600.562,43 391.981,29	104.985	54	600.562,43 391.981,29	55	600.561,545 391.975,453	5.904
55	600.561,545 391.975,453	56	600.559,363 391.961,063	14.554	56	600.559,363 391.961,063	57	600.556,17 391.940,0	21.304	57	600.556,17 391.940,0	58	600.533,91 391.891,63	53.246
58	600.533,91 391.891,63	59	600.511,23 391.860,79	38.282	59	600.511,23 391.860,79	60	600.501,31 391.839,03	23.915	60	600.501,31 391.839,03	61	600.481,63 391.795,52	47.754
61	600.481,63 391.795,52	62	600.460,69 391.749,28	50.76	62	600.460,69 391.749,28	63	600.452,86 391.739,13	12.819	63	600.452,86 391.739,13	64	600.407,77 391.676,59	77.1
64	600.407,77 391.676,59	65	600.404,014 391.668,645	8.788	65	600.404,014 391.668,645	66	600.404,71 391.663,48	5.212	66	600.404,71 391.663,48	67	600.410,13 391.642,32	21.843
67	600.410,13 391.642,32	68	600.406,67 391.593,83	48.613	68	600.406,67 391.593,83	69	600.410,19 391.576,16	18.017	69	600.410,19 391.576,16	70	600.410,04 391.548,86	27.3
70	600.410,04 391.548,86	71	600.414,64 391.541,75	8.468	71	600.414,64 391.541,75	72	600.420,46 391.539,63	6.194	72	600.420,46 391.539,63	73	600.434,71 391.538,4	14.303
73	600.434,71 391.538,4	74	600.476,93 391.542,55	42.423	74	600.476,93 391.542,55	75	600.481,461 391.541,161	4.739	75	600.481,461 391.541,161	76	600.483,43 391.536,239	5.301
76	600.483,43 391.536,239	77	600.484,275 391.527,895	8.387	77	600.484,275 391.527,895	78	600.464,913 391.493,028	39.882	78	600.464,913 391.493,028	79	600.430,198 391.438,408	64.718
79	600.430,198 391.438,408	80	600.396,677 391.393,115	56.348	80	600.396,677 391.393,115	81	600.385,758 391.382,34	15.34	81	600.385,758 391.382,34	82	600.363,034 391.356,456	34.444
82	600.363,034 391.356,456	83	600.358,654 391.348,983	8.662	83	600.358,654 391.348,983	84	600.355,607 391.332,699	16.567	84	600.355,607 391.332,699	85	600.352,606 391.302,977	29.873
85	600.352,606 391.302,977	86	600.351,086 391.277,186	25.836	86	600.351,086 391.277,186	87	600.343,794 391.252,347	25.887	87	600.343,794 391.252,347	88	600.341,745 391.225,702	26.724
88	600.341,745 391.225,702	89	600.337,752 391.212,501	13.792	89	600.337,752 391.212,501	90	600.315,588 391.171,746	46.392	90	600.315,588 391.171,746	91	600.304,877 391.151,05	23.303
91	600.304,877 391.151,05	92	600.301,72 391.143,153	8.505	92	600.301,72 391.143,153	93	600.299,609 391.134,31	9.091	93	600.299,609 391.134,31	94	600.290,536 391.103,796	31.834
94	600.290,536 391.103,796	95	600.277,984 391.075,63	30.836	95	600.277,984 391.075,63	96	600.275,149 391.063,84	12.126	96	600.275,149 391.063,84	97	600.276,03 391.061,842	2.184
97	600.276,03 391.061,842	98	600.279,376 391.048,531	13.725	98	600.279,376 391.048,531	99	600.279,269 391.029,357	19.174	99	600.279,269 391.029,357	100	600.279,936 391.001,835	27.53
100	600.279,936 391.001,835	101	600.283,167 390.969,809	32.189	101	600.283,167 390.969,809	102	600.283,623 390.946,497	23.316	102	600.283,623 390.946,497	103	600.279,819 390.929,324	17.589
103	600.279,819 390.929,324	104	600.272,438 390.908,429	22.16	104	600.272,438 390.908,429	105	600.262,198 390.878,135	31.978	105	600.262,198 390.878,135	106	600.253,68 390.859,237	20.729
106	600.253,68 390.859,237	107	600.250,174 390.840,481	19.081	107	600.250,174 390.840,481	108	600.250,196 390.825,612	14.869	108	600.250,196 390.825,612	109	600.245,697 390.794,762	31.176

Punct început	X / Y	Punct sfârșit	X / Y	Lungime segment	Punct început	X / Y	Punct sfârșit	X / Y	Lungime segment	Punct început	X / Y	Punct sfârșit	X / Y	Lungime segment
109	600.245,697 390.794,762	110	600.237,88 390.771,198	24.827	110	600.237,88 390.771,198	111	600.231,273 390.752,94	19.417	111	600.231,273 390.752,94	112	600.229,279 390.748,873	4.53
112	600.229,279 390.748,873	113	600.218,615 390.750,484	10.785	113	600.218,615 390.750,484	114	600.202,098 390.755,273	17.197	114	600.202,098 390.755,273	115	600.200,914 390.750,051	5.355
115	600.200,914 390.750,051	116	600.215,506 390.746,859	14.937	116	600.215,506 390.746,859	117	600.224,731 390.742,881	10.046	117	600.224,731 390.742,881	118	600.228,38 390.740,81	4.196
118	600.228,38 390.740,81	119	600.373,611 390.718,041	147.005	119	600.373,611 390.718,041	120	600.373,901 390.722,009	3.979	120	600.373,901 390.722,009	121	600.230,166 390.742,857	145.239
121	600.230,166 390.742,857	122	600.235,4 390.746,419	6.331	122	600.235,4 390.746,419	123	600.235,347 390.748,798	2.38	123	600.235,347 390.748,798	124	600.235,937 390.752,405	3.655
124	600.235,937 390.752,405	125	600.237,193 390.756,946	4.711	125	600.237,193 390.756,946	126	600.242,892 390.772,442	16.511	126	600.242,892 390.772,442	127	600.251,14 390.796,359	25.299
127	600.251,14 390.796,359	128	600.254,396 390.827,366	31.177	128	600.254,396 390.827,366	129	600.254,172 390.837,339	9.976	129	600.254,172 390.837,339	130	600.258,379 390.859,896	22.946
130	600.258,379 390.859,896	131	600.266,536 390.877,125	19.062	131	600.266,536 390.877,125	132	600.276,021 390.905,498	29.916	132	600.276,021 390.905,498	133	600.283,727 390.929,051	24.782
133	600.283,727 390.929,051	134	600.287,207 390.947,268	18.546	134	600.287,207 390.947,268	135	600.286,545 390.971,461	24.202	135	600.286,545 390.971,461	136	600.284,269 391.002,169	30.792
136	600.284,269 391.002,169	137	600.283,415 391.034,628	32.47	137	600.283,415 391.034,628	138	600.283,864 391.046,505	11.885	138	600.283,864 391.046,505	139	600.280,384 391.061,689	15.578
139	600.280,384 391.061,689	140	600.294,103 391.066,681	14.599	140	600.294,103 391.066,681	141	600.303,795 391.070,312	10.35	141	600.303,795 391.070,312	142	600.360,256 391.071,059	56.466
142	600.360,256 391.071,059	143	600.445,965 391.050,673	88.1	143	600.445,965 391.050,673	144	600.448,202 391.050,141	2.299	144	600.448,202 391.050,141	145	600.449,015 391.052,23	2.242
145	600.449,015 391.052,23	146	600.446,593 391.053,171	2.598	146	600.446,593 391.053,171	147	600.390,572 391.066,982	57.698	147	600.390,572 391.066,982	148	600.360,983 391.074,316	30.484
148	600.360,983 391.074,316	149	600.303,502 391.073,207	57.492	149	600.303,502 391.073,207	150	600.293,298 391.069,478	10.864	150	600.293,298 391.069,478	151	600.279,496 391.063,898	14.887
151	600.279,496 391.063,898	152	600.283,639 391.073,896	10.822	152	600.283,639 391.073,896	153	600.296,272 391.103,237	31.945	153	600.296,272 391.103,237	154	600.304,996 391.135,702	33.617
154	600.304,996 391.135,702	155	600.307,529 391.146,378	10.972	155	600.307,529 391.146,378	156	600.322,17 391.172,3	29.771	156	600.322,17 391.172,3	157	600.343,559 391.211,64	44.779
157	600.343,559 391.211,64	158	600.347,633 391.225,018	13.985	158	600.347,633 391.225,018	159	600.349,08 391.253,837	28.855	159	600.349,08 391.253,837	160	600.356,152 391.279,015	26.152
160	600.356,152 391.279,015	161	600.356,631 391.305,936	26.925	161	600.356,631 391.305,936	162	600.359,924 391.333,47	27.73	162	600.359,924 391.333,47	163	600.362,842 391.345,056	11.948
163	600.362,842 391.345,056	164	600.368,84 391.355,49	12.035	164	600.368,84 391.355,49	165	600.392,259 391.381,333	34.876	165	600.392,259 391.381,333	166	600.400,81 391.390,437	12.49
166	600.400,81 391.390,437	167	600.415,92 391.412,58	26.807	167	600.415,92 391.412,58	168	600.435,096 391.437,437	31.394	168	600.435,096 391.437,437	169	600.475,201 391.500,166	74.454
169	600.475,201 391.500,166	170	600.488,749 391.526,23	29.375	170	600.488,749 391.526,23	171	600.489,812 391.528,274	2.304	171	600.489,812 391.528,274	172	600.494,901 391.550,998	23.287
172	600.494,901 391.550,998	1	600.503,418 391.561,995	13.909										

** Lungimile segmentelor sunt determinate în planul de proiecție Stereo 70 și sunt rotunjite la 1 milimetru.

*** Distanța dintre puncte este formată din segmente cumulate ce sunt mai mici decât valoarea 1 milimetru.

**DATE DESPRE IMOBILUL NR. 2915**

Oficiul de Cadastru și Publicitate Imobiliară PRAHOVA
Biroul de Cadastru și Publicitate Imobiliară Ploiești

A. Partea I. Descrierea imobilului

TEREN Extravilan

Adresa: Jud. Prahova, T54, V 3446/2

Nr. Crt	Nr cadastral Nr. topografic	Suprafața* (mp)	Observații / Referințe
A1		2.432	Sector cadastral:34 Teren neimprejmuit;

B. Partea II. Proprietari și acte

Inscrieri privitoare la dreptul de proprietate și alte drepturi reale		Referințe
/		
Act Normativ nr. 7, din 13/03/1996 emis de Parlamentul Romaniei (Act administrativ nr. 11165/07.06.2024 emis de Primaria Urlati);		
B1	Intabulare, drept de PROPRIETATE, dobandit prin Lege, cota actuala 1/1 1) NEIDENTIFICAT NEIDENTIFICAT	A1
Act Normativ nr. 7, din 13/03/1996 emis de Parlamentul Romaniei;		
B2	Se noteaza PROPRIETAR NEIDENTIFICAT, rezerva comisiei locale de fond funciar Urlati - conform art. 13, alin. 14	A1

C. Partea III. SARCINI .

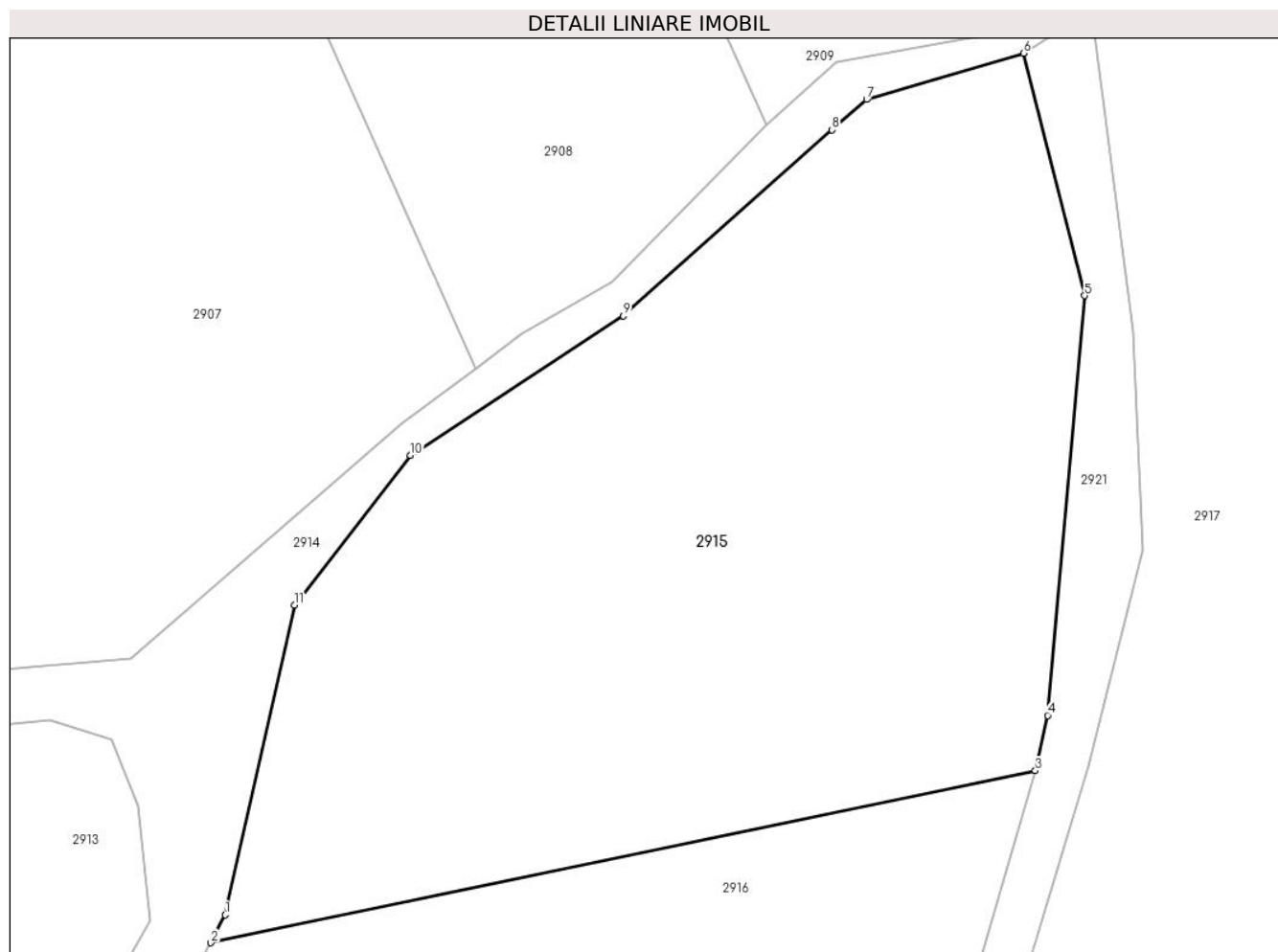
Inscrieri privind dezmembramintele dreptului de proprietate, drepturi reale de garanție și sarcini	Referințe
NU SUNT	

Anexa Nr. 1 La Partea I

Teren

Nr cadastral	Suprafața (mp)*	Observații / Referințe
	2.432	

* Suprafața este determinată în planul de proiecție Stereo 70.



Date referitoare la teren

Crt	Categorie folosință	Intravilan	Suprafața (mp)	Tarla	Parcelă	Nr. topo	Observații / Referințe
1	vie	NU	2.432	54	3446/2	-	

Lungime Segmente

1) Valorile lungimilor segmentelor sunt obținute din proiecție în plan.

Punct început	X / Y	Punct sfârșit	X / Y	Lungime segment (** (m)
1	600.489,812 391.528,274	2	600.488,749 391.526,23	2.304
2	600.488,749 391.526,23	3	600.549,287 391.538,862	61.842
3	600.549,287 391.538,862	4	600.550,201 391.542,912	4.152
4	600.550,201 391.542,912	5	600.552,906 391.573,701	30.908
5	600.552,906 391.573,701	6	600.548,42 391.591,482	18.338

Punct început	X / Y	Punct sfârșit	X / Y	Lungime segment (** (m)
6	600.548,42 391.591,482	7	600.536,905 391.588,097	12.002
7	600.536,905 391.588,097	8	600.534,341 391.585,869	3.397
8	600.534,341 391.585,869	9	600.519,042 391.572,219	20.503
9	600.519,042 391.572,219	10	600.503,418 391.561,995	18.672
10	600.503,418 391.561,995	11	600.494,901 391.550,998	13.909
11	600.494,901 391.550,998	1	600.489,812 391.528,274	23.287

** Lungimile segmentelor sunt determinate în planul de proiecție Stereo 70 și sunt rotunjite la 1 milimetru.

*** Distanța dintre puncte este formată din segmente cumulate ce sunt mai mici decât valoarea 1 milimetru.

**DATE DESPRE IMOBILUL NR. 2916**

Oficiul de Cadastru și Publicitate Imobiliară PRAHOVA
Biroul de Cadastru și Publicitate Imobiliară Ploiești

A. Partea I. Descrierea imobilului

TEREN Extravilan

Adresa: Jud. Prahova, T 54, V3446/1

Nr. Crt	Nr cadastral Nr. topografic	Suprafața* (mp)	Observații / Referințe
A1	23053	103.111	Sector cadastral:34 Teren neimprejmit;

B. Partea II. Proprietari și acte

Inscrieri privitoare la dreptul de proprietate și alte drepturi reale		Referințe
77918 / 14/08/2020		
Act Notarial nr. 1573, din 06/08/2020 emis de NP Minea Octavian;		
B3	Intabulare, drept de PROPRIETATEcumparare ca bun comun, dobandit prin Conventie, cota actuala 1/1, cota initiala 1/1 1) IPATE EDUARD MARIUS 2) IPATE CARMEN RALUCA	A1

C. Partea III. SARCINI

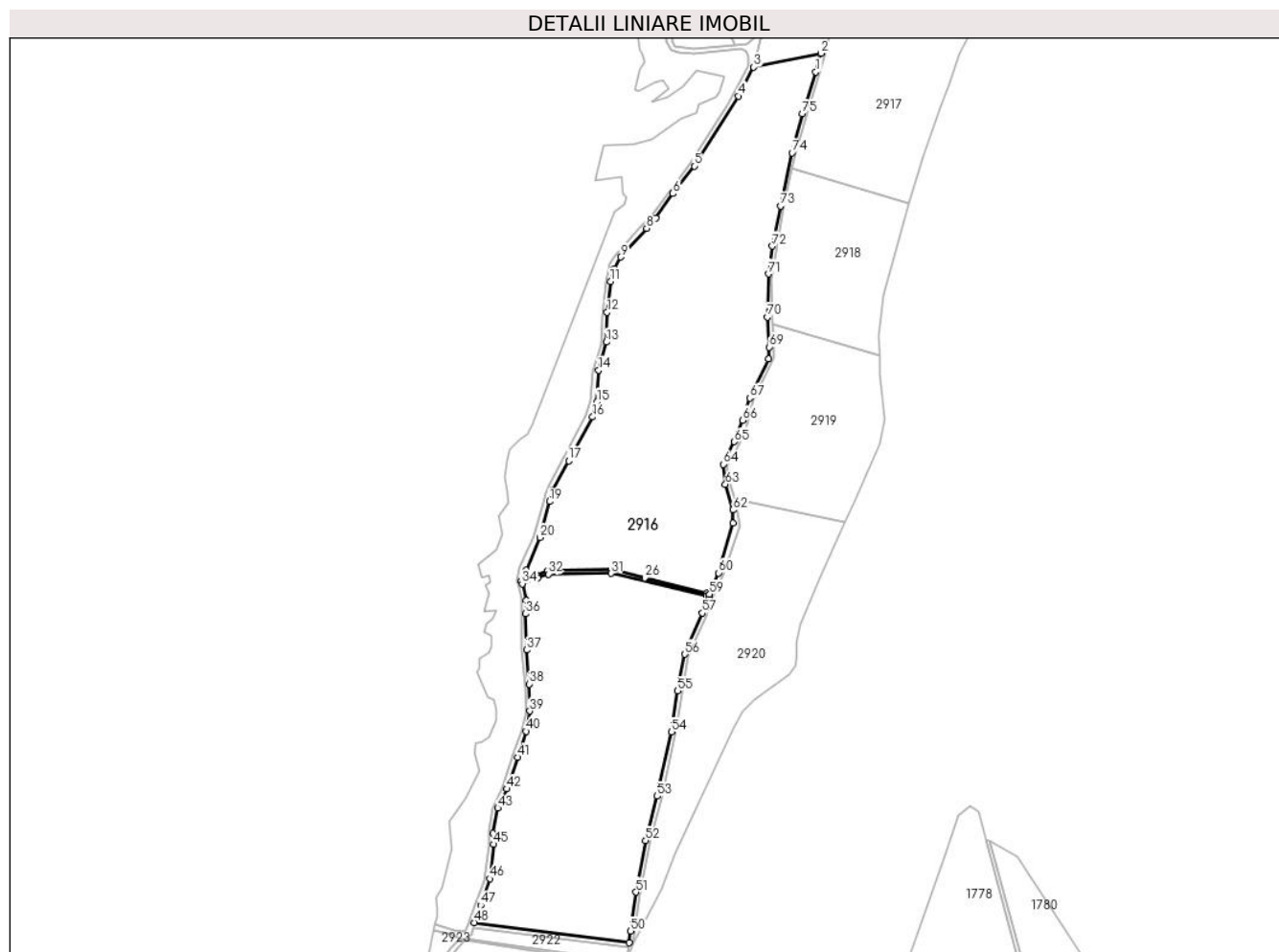
Inscrieri privind dezmembramintele dreptului de proprietate, drepturi reale de garanție și sarcini		Referințe
99446 / 29/09/2020		
Act Notarial nr. 1789, din 17/09/2020 emis de NP Minea Octavian;		
C2	se radiaza dreptul de ipoteca legala in scris sub C1 prin incheierea nr. 77918/2020	A1

Anexa Nr. 1 La Partea I

Teren

Nr cadastral	Suprafața (mp)*	Observații / Referințe
23053	103.111	

* Suprafața este determinată în planul de proiecție Stereo 70.



Date referitoare la teren

Crt	Categorie folosință	Intravilan	Suprafața (mp)	Tarla	Parcelă	Nr. topo	Observații / Referințe
1	vie	NU	103.111	54	3446/1	-	

Lungime Segmente

1) Valorile lungimilor segmentelor sunt obținute din proiecție în plan.

Punct început	X / Y	Punct sfârșit	X / Y	Lungime segment	Punct început	X / Y	Punct sfârșit	X / Y	Lungime segment	Punct început	X / Y	Punct sfârșit	X / Y	Lungime segment
1	600.544,47 391.522,19	2	600.549,287 391.538,862	17.354	2	600.549,287 391.538,862	3	600.488,749 391.526,23	61.842	3	600.488,749 391.526,23	4	600.475,201 391.500,166	29.375
4	600.475,201 391.500,166	5	600.435,096 391.437,437	74.454	5	600.435,096 391.437,437	6	600.415,92 391.412,58	31.394	6	600.415,92 391.412,58	7	600.400,81 391.390,437	26.807
7	600.400,81 391.390,437	8	600.392,259 391.381,333	12.49	8	600.392,259 391.381,333	9	600.368,84 391.355,49	34.876	9	600.368,84 391.355,49	10	600.362,842 391.345,056	12.035
10	600.362,842 391.345,056	11	600.359,924 391.333,47	11.948	11	600.359,924 391.333,47	12	600.356,631 391.305,936	27.73	12	600.356,631 391.305,936	13	600.356,152 391.279,015	26.925
13	600.356,152 391.279,015	14	600.349,08 391.253,837	26.152	14	600.349,08 391.253,837	15	600.347,633 391.225,018	28.855	15	600.347,633 391.225,018	16	600.343,559 391.211,64	13.985
16	600.343,559 391.211,64	17	600.322,17 391.172,3	44.779	17	600.322,17 391.172,3	18	600.307,529 391.146,378	29.771	18	600.307,529 391.146,378	19	600.304,996 391.135,702	10.972

Punct început	X / Y	Punct sfârșit	X / Y	Lungime segment	Punct început	X / Y	Punct sfârșit	X / Y	Lungime segment	Punct început	X / Y	Punct sfârșit	X / Y	Lungime segment
19	600.304,996 391.135,702	20	600.296,272 391.103,237	33.617	20	600.296,272 391.103,237	21	600.283,639 391.073,896	31.945	21	600.283,639 391.073,896	22	600.279,496 391.063,898	10.822
22	600.279,496 391.063,898	23	600.293,298 391.069,478	14.887	23	600.293,298 391.069,478	24	600.303,502 391.073,207	10.864	24	600.303,502 391.073,207	25	600.360,983 391.074,316	57.492
25	600.360,983 391.074,316	26	600.390,572 391.066,982	30.484	26	600.390,572 391.066,982	27	600.446,593 391.053,171	57.698	27	600.446,593 391.053,171	28	600.449,015 391.052,23	2.598
28	600.449,015 391.052,23	29	600.448,202 391.050,141	2.242	29	600.448,202 391.050,141	30	600.445,965 391.050,673	2.299	30	600.445,965 391.050,673	31	600.360,256 391.071,059	88.1
31	600.360,256 391.071,059	32	600.303,795 391.070,312	56.466	32	600.303,795 391.070,312	33	600.294,103 391.066,681	10.35	33	600.294,103 391.066,681	34	600.280,384 391.061,689	14.599
34	600.280,384 391.061,689	35	600.283,864 391.046,505	15.578	35	600.283,864 391.046,505	36	600.283,415 391.034,628	11.885	36	600.283,415 391.034,628	37	600.284,269 391.002,169	32.47
37	600.284,269 391.002,169	38	600.286,545 390.971,461	30.792	38	600.286,545 390.971,461	39	600.287,207 390.947,268	24.202	39	600.287,207 390.947,268	40	600.283,727 390.929,051	18.546
40	600.283,727 390.929,051	41	600.276,021 390.905,498	24.782	41	600.276,021 390.905,498	42	600.266,536 390.877,125	29.916	42	600.266,536 390.877,125	43	600.258,379 390.859,896	19.062
43	600.258,379 390.859,896	44	600.254,172 390.837,339	22.946	44	600.254,172 390.837,339	45	600.254,396 390.827,366	9.976	45	600.254,396 390.827,366	46	600.251,14 390.796,359	31.177
46	600.251,14 390.796,359	47	600.242,892 390.772,442	25.299	47	600.242,892 390.772,442	48	600.237,193 390.756,946	16.511	48	600.237,193 390.756,946	49	600.376,655 390.738,752	140.644
49	600.376,655 390.738,752	50	600.377,862 390.749,278	10.595	50	600.377,862 390.749,278	51	600.382,903 390.784,367	35.449	51	600.382,903 390.784,367	52	600.391,34 390.830,671	47.066
52	600.391,34 390.830,671	53	600.401,799 390.870,695	41.368	53	600.401,799 390.870,695	54	600.414,755 390.928,465	59.205	54	600.414,755 390.928,465	55	600.420,318 390.965,218	37.172
55	600.420,318 390.965,218	56	600.426,799 390.998,206	33.619	56	600.426,799 390.998,206	57	600.442,254 391.035,337	40.219	57	600.442,254 391.035,337	58	600.448,197 391.050,058	15.875
58	600.448,197 391.050,058	59	600.449,049 391.052,258	2.359	59	600.449,049 391.052,258	60	600.457,261 391.071,352	20.785	60	600.457,261 391.071,352	61	600.469,917 391.116,002	46.409
61	600.469,917 391.116,002	62	600.469,945 391.128,103	12.101	62	600.469,945 391.128,103	63	600.463,222 391.151,021	23.884	63	600.463,222 391.151,021	64	600.461,211 391.169,171	18.261
64	600.461,211 391.169,171	65	600.471,252 391.189,381	22.567	65	600.471,252 391.189,381	66	600.478,525 391.208,702	20.645	66	600.478,525 391.208,702	67	600.485,28 391.228,651	21.062
67	600.485,28 391.228,651	68	600.501,892 391.263,817	38.892	68	600.501,892 391.263,817	69	600.502,698 391.274,431	10.645	69	600.502,698 391.274,431	70	600.501,055 391.301,552	27.171
70	600.501,055 391.301,552	71	600.501,912 391.340,396	38.853	71	600.501,912 391.340,396	72	600.505,463 391.365,327	25.183	72	600.505,463 391.365,327	73	600.512,844 391.401,405	36.825
73	600.512,844 391.401,405	74	600.523,156 391.449,391	49.081	74	600.523,156 391.449,391	75	600.532,441 391.484,499	36.315	75	600.532,441 391.484,499	1	600.544,47 391.522,19	39.564

** Lungimile segmentelor sunt determinate în planul de proiecție Stereo 70 și sunt rotunjite la 1 milimetru.

*** Distanța dintre puncte este formată din segmente cumulate ce sunt mai mici decât valoarea 1 milimetru.

**DATE DESPRE IMOBILUL NR. 2917**

Oficiul de Cadastru și Publicitate Imobiliară PRAHOVA
Biroul de Cadastru și Publicitate Imobiliară Ploiești

A. Partea I. Descrierea imobilului

TEREN Extravilan

Adresa: Jud. Prahova, T54, V 3503/1, 3503/2/1

Nr. Crt	Nr cadastral Nr. topografic	Suprafața* (mp)	Observații / Referințe
A1		26.000	Sector cadastral:34 Teren neimprejmuit;

B. Partea II. Proprietari și acte

Inscrieri privitoare la dreptul de proprietate și alte drepturi reale		Referințe
/		
Act Normativ nr. 7, din 13/03/1996 emis de Parlamentul Romaniei (Act administrativ nr. 10366/27.05.2024 emis de Primaria Urlati);		
B1	Intabulare, drept de PROPRIETATE, dobandit prin Lege, cota actuala 1/1 1) NEIDENTIFICAT NEIDENTIFICAT	A1
Act Normativ nr. 7, din 13/03/1996 emis de Parlamentul Romaniei;		
B2	Se noteaza PROPRIETAR NEIDENTIFICAT, rezerva comisiei locale de fond funciar Urlati - conform art. 13, alin. 14	A1

C. Partea III. SARCINI .

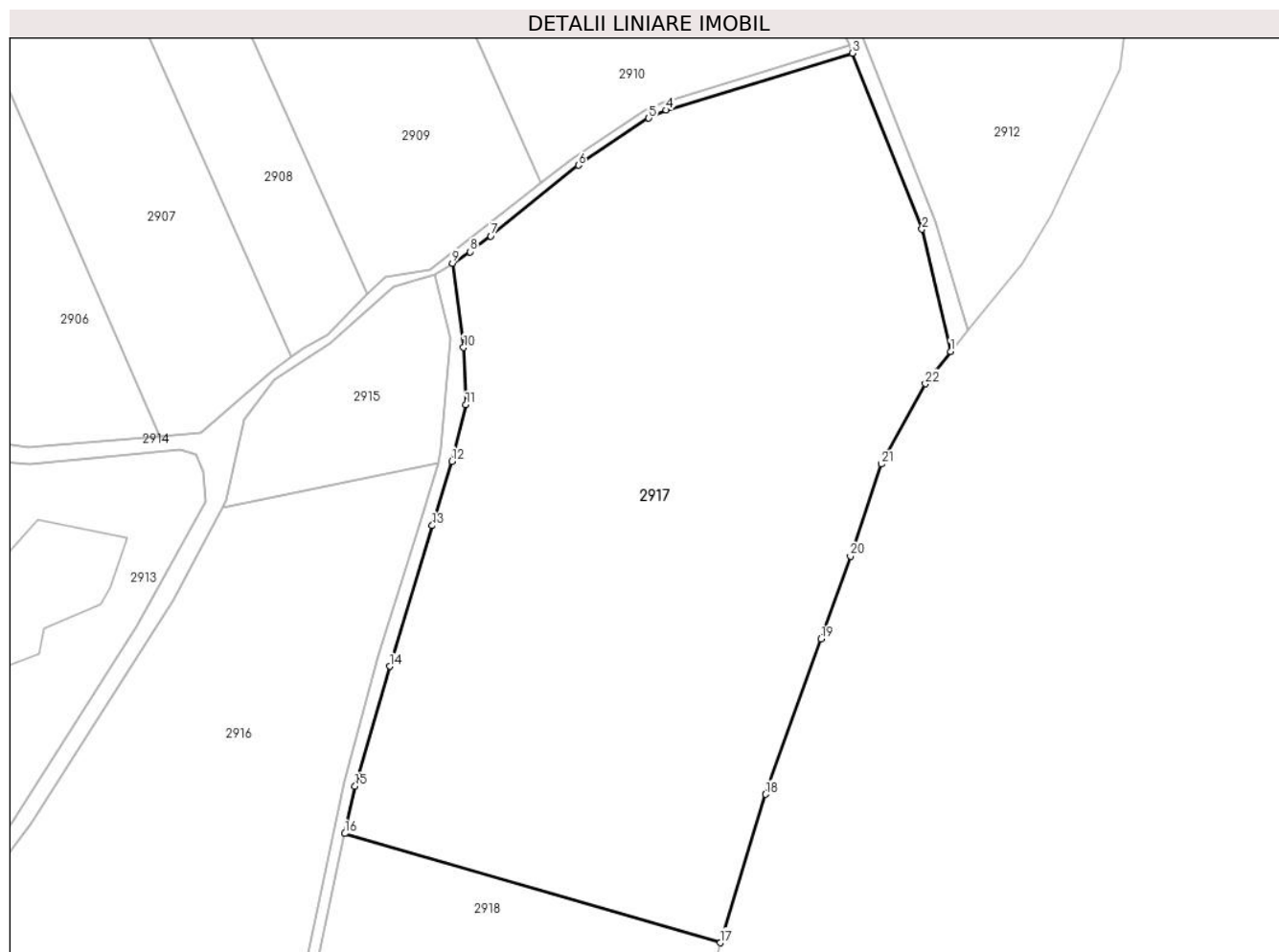
Inscrieri privind dezmembramintele dreptului de proprietate, drepturi reale de garanție și sarcini	Referințe
NU SUNT	

Anexa Nr. 1 La Partea I

Teren

Nr cadastral	Suprafața (mp)*	Observații / Referințe
	26.000	

* Suprafața este determinată în planul de proiecție Stereo 70.



Date referitoare la teren

Crt	Categorie folosință	Intravilan	Suprafața (mp)	Tarla	Parcelă	Nr. topo	Observații / Referințe
1	vie	NU	26.000	54	3503/1, 3503/2/1	-	

Lungime Segmente

1) Valorile lungimilor segmentelor sunt obținute din proiecție în plan.

Punct început	X / Y	Punct sfârșit	X / Y	Lungime segment (** (m)
1	600.693,022 391.569,974	2	600.685,035 391.604,21	35.155
3	600.665,483 391.653,525	4	600.613,296 391.637,583	54.568
5	600.608,426 391.635,313	6	600.588,686 391.622,12	23.743
7	600.564,134 391.602,31	8	600.558,342 391.597,923	7.266
9	600.553,381 391.594,703	10	600.556,51 391.571,06	23.849

Punct început	X / Y	Punct sfârșit	X / Y	Lungime segment (** (m)
2	600.685,035 391.604,21	3	600.665,483 391.653,525	53.05
4	600.613,296 391.637,583	5	600.608,426 391.635,313	5.373
6	600.588,686 391.622,12	7	600.564,134 391.602,31	31.547
8	600.558,342 391.597,923	9	600.553,381 391.594,703	5.914
10	600.556,51 391.571,06	11	600.557,162 391.555,023	16.05

Punct început	X / Y	Punct sfârșit	X / Y	Lungime segment (** (m)
11	600.557,162 391.555,023	12	600.553,224 391.539,226	16.28
13	600.547,746 391.521,177	14	600.535,774 391.481,727	41.227
15	600.526,078 391.448,175	16	600.523,212 391.434,898	13.583
17	600.628,442 391.404,309	18	600.641,134 391.445,901	43.485
19	600.656,684 391.489,399	20	600.664,975 391.512,593	24.631
21	600.673,604 391.538,425	22	600.685,987 391.560,91	25.669

Punct început	X / Y	Punct sfârșit	X / Y	Lungime segment (** (m)
12	600.553,224 391.539,226	13	600.547,746 391.521,177	18.862
14	600.535,774 391.481,727	15	600.526,078 391.448,175	34.925
16	600.523,212 391.434,898	17	600.628,442 391.404,309	109.586
18	600.641,134 391.445,901	19	600.656,684 391.489,399	46.194
20	600.664,975 391.512,593	21	600.673,604 391.538,425	27.235
22	600.685,987 391.560,91	1	600.693,022 391.569,974	11.474

** Lungimile segmentelor sunt determinate în planul de proiecție Stereo 70 și sunt rotunjite la 1 milimetru.

*** Distanța dintre puncte este formată din segmente cumulate ce sunt mai mici decât valoarea 1 milimetru.

**DATE DESPRE IMOBILUL NR. 2918**

Oficiul de Cadastru și Publicitate Imobiliară PRAHOVA
Biroul de Cadastru și Publicitate Imobiliară Ploiești

A. Partea I. Descrierea imobilului

TEREN Extravilan

Adresa: Jud. Prahova, T 54, V 3503/2

Nr. Crt	Nr cadastral Nr. topografic	Suprafața* (mp)	Observații / Referințe
A1		14.600	Sector cadastral:34 Teren neimprejmit;

B. Partea II. Proprietari și acte

Inscrieri privitoare la dreptul de proprietate și alte drepturi reale		Referințe
/		
Act Administrativ nr. 203543, din 15/09/2008 emis de Comisia Judeteana Prahova;		
B1	Intabulare, drept de PROPRIETATE, dobandit prin Reconstituire, cota actuala 1/1 1) DUMITRESCU MARIA 2) RADULESCU HARETIA 3) BOLGIU NICOLAE	A1

C. Partea III. SARCINI .

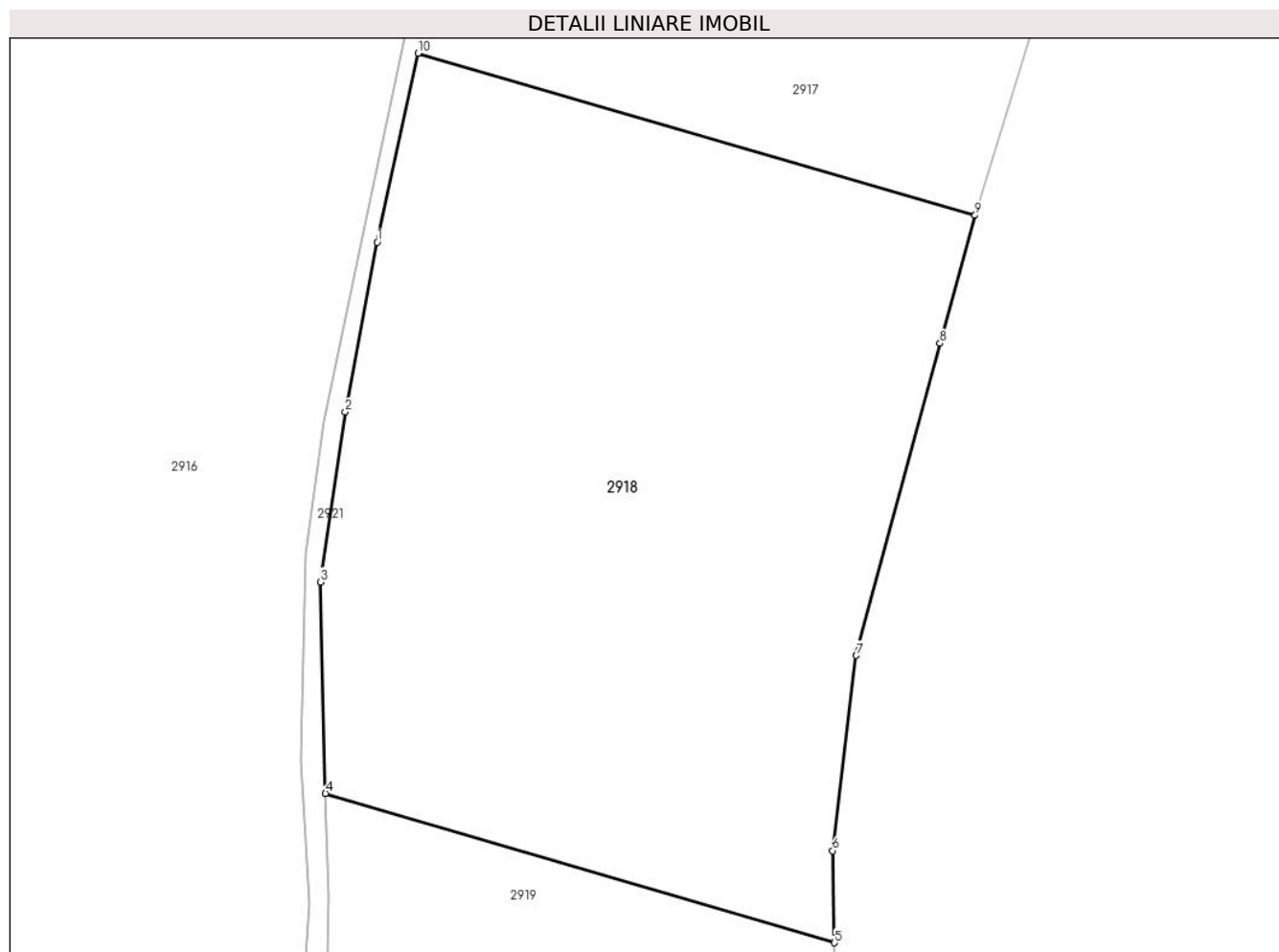
Inscrieri privind dezmembramintele dreptului de proprietate, drepturi reale de garanție și sarcini	Referințe
NU SUNT	

Anexa Nr. 1 La Partea I

Teren

Nr cadastral	Suprafața (mp)*	Observații / Referințe
	14.600	

* Suprafața este determinată în planul de proiecție Stereo 70.



Date referitoare la teren

Crt	Categorie folosință	Intra vilan	Suprafața (mp)	Tarla	Parcelă	Nr. topo	Observații / Referințe
1	vie	NU	14.600	54	3503/2	-	

Lungime Segmente

1) Valorile lungimilor segmentelor sunt obținute din proiecție în plan.

Punct început	X / Y	Punct sfârșit	X / Y	Lungime segment (** (m)
1	600.515,517 391.399,249	2	600.509,478 391.367,187	32.626
2	600.509,478 391.367,187	3	600.504,744 391.335,076	32.458
3	600.504,744 391.335,076	4	600.505,733 391.295,181	39.907
4	600.505,733 391.295,181	5	600.601,902 391.267,001	100.213
5	600.601,902 391.267,001	6	600.601,509 391.284,382	17.385

Punct început	X / Y	Punct sfârșit	X / Y	Lungime segment (** (m)
6	600.601,509 391.284,382	7	600.605,994 391.321,216	37.106
7	600.605,994 391.321,216	8	600.621,811 391.380,127	60.997
8	600.621,811 391.380,127	9	600.628,442 391.404,309	25.075
9	600.628,442 391.404,309	10	600.523,212 391.434,898	109.586
10	600.523,212 391.434,898	1	600.515,517 391.399,249	36.47

** Lungimile segmentelor sunt determinate în planul de proiecție Stereo 70 și sunt rotunjite la 1 milimetru.

*** Distanța dintre puncte este formată din segmente cumulate ce sunt mai mici decât valoarea 1 milimetru.

**DATE DESPRE IMOBILUL NR. 2919**

Oficiul de Cadastru și Publicitate Imobiliară PRAHOVA
Biroul de Cadastru și Publicitate Imobiliară Ploiești

A. Partea I. Descrierea imobilului

TEREN Extravilan

Adresa: Jud. Prahova, T 54, V 3503/3

Nr. Crt	Nr cadastral Nr. topografic	Suprafața* (mp)	Observații / Referințe
A1		17.600	Sector cadastral:34 Teren neimprejmuit;

B. Partea II. Proprietari și acte

Inscrieri privitoare la dreptul de proprietate și alte drepturi reale		Referințe
/		
Act Administrativ nr. 203542, din 15/09/2008 emis de Comisia Judeteana Prahova;		
B1	Intabulare, drept de PROPRIETATE, dobandit prin Reconstituire, cota actuala 1/1 1) DUMITRESCU MARIA 2) RADULESCU HARETIA 3) BOLGIU VALERIU 4) BOLGIU EUGENIA	A1

C. Partea III. SARCINI .

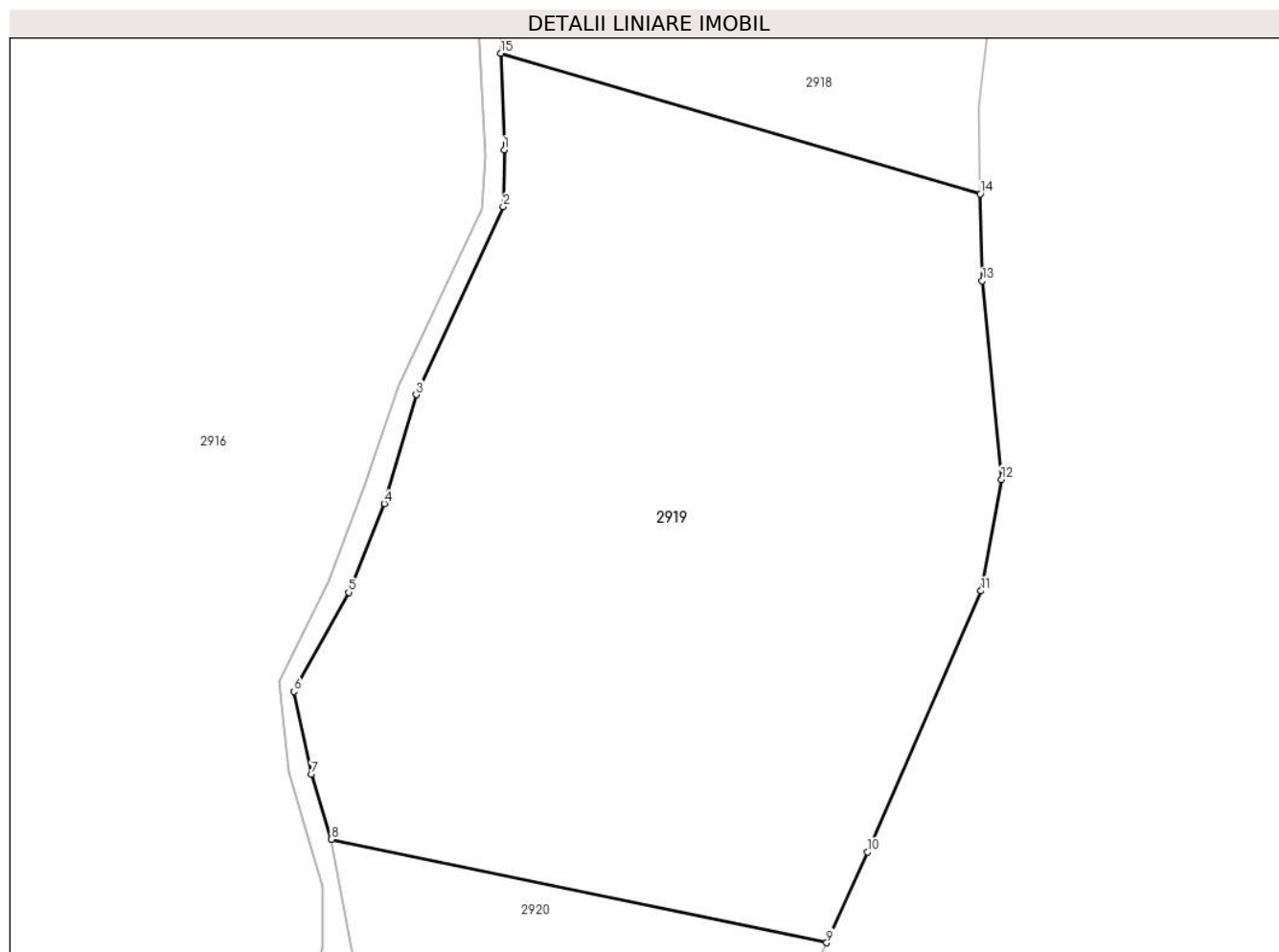
Inscrieri privind dezmembramintele dreptului de proprietate, drepturi reale de garanție și sarcini	Referințe
NU SUNT	

Anexa Nr. 1 La Partea I

Teren

Nr cadastral	Suprafața (mp)*	Observații / Referințe
	17.600	

* Suprafața este determinată în planul de proiecție Stereo 70.



Date referitoare la teren

Crt	Categorie folosință	Intra vilan	Suprafața (mp)	Tarla	Parcelă	Nr. topo	Observații / Referințe
1	vie	NU	17.600	54	3503/3	-	

Lungime Segmente

1) Valorile lungimilor segmentelor sunt obținute din proiecție în plan.

Punct început	X / Y	Punct sfârșit	X / Y	Lungime segment (** (m)
1	600.506,37 391.275,824	2	600.506,184 391.264,455	11.371
2	600.506,184 391.264,455	3	600.488,714 391.226,748	41.557
3	600.488,714 391.226,748	4	600.482,338 391.204,933	22.728
4	600.482,338 391.204,933	5	600.475,18 391.187,115	19.202
5	600.475,18 391.187,115	6	600.464,196 391.167,248	22.701

Punct început	X / Y	Punct sfârșit	X / Y	Lungime segment (** (m)
6	600.464,196 391.167,248	7	600.467,707 391.150,656	16.959
7	600.467,707 391.150,656	8	600.471,709 391.137,646	13.612
8	600.471,709 391.137,646	9	600.571,08 391.116,878	101.518
9	600.571,08 391.116,878	10	600.579,263 391.135,096	19.971
10	600.579,263 391.135,096	11	600.601,993 391.187,406	57.035
11	600.601,993 391.187,406	12	600.606,124 391.209,756	22.729
12	600.606,124 391.209,756	13	600.602,296 391.249,574	40.002
13	600.602,296 391.249,574	14	600.601,902 391.267,001	17.431
14	600.601,902 391.267,001	15	600.505,733 391.295,181	100.213
15	600.505,733 391.295,181	1	600.506,37 391.275,824	19.367

** Lungimile segmentelor sunt determinate în planul de proiecție Stereo 70 și sunt rotunjite la 1 milimetru.

*** Distanța dintre puncte este formată din segmente cumulate ce sunt mai mici decât valoarea 1 milimetru.

**DATE DESPRE IMOBILUL NR. 2920**

Oficiul de Cadastru și Publicitate Imobiliară PRAHOVA
Biroul de Cadastru și Publicitate Imobiliară Ploiești

A. Partea I. Descrierea imobilului

TEREN Extravilan

Adresa: Jud. Prahova, T54, V 3503/5

Nr. Crt	Nr cadastral Nr. topografic	Suprafața* (mp)	Observații / Referințe
A1		22.216	Sector cadastral:34 Teren neimprejmuit;

B. Partea II. Proprietari și acte

Inscrieri privitoare la dreptul de proprietate și alte drepturi reale		Referințe
/		
Act Normativ nr. 7, din 13/03/1996 emis de Parlamentul Romaniei (Act administrativ nr. 10366/27.05.2024 emis de Primaria Urlati);		
B1	Intabulare, drept de PROPRIETATE, dobandit prin Lege, cota actuala 1/1 1) NEIDENTIFICAT NEIDENTIFICAT	A1
Act Normativ nr. 7, din 13/03/1996 emis de Parlamentul Romaniei;		
B2	Se noteaza PROPRIETAR NEIDENTIFICAT, rezerva comisiei locale de fond funciar Urlati - conform art. 13, alin. 14	A1

C. Partea III. SARCINI .

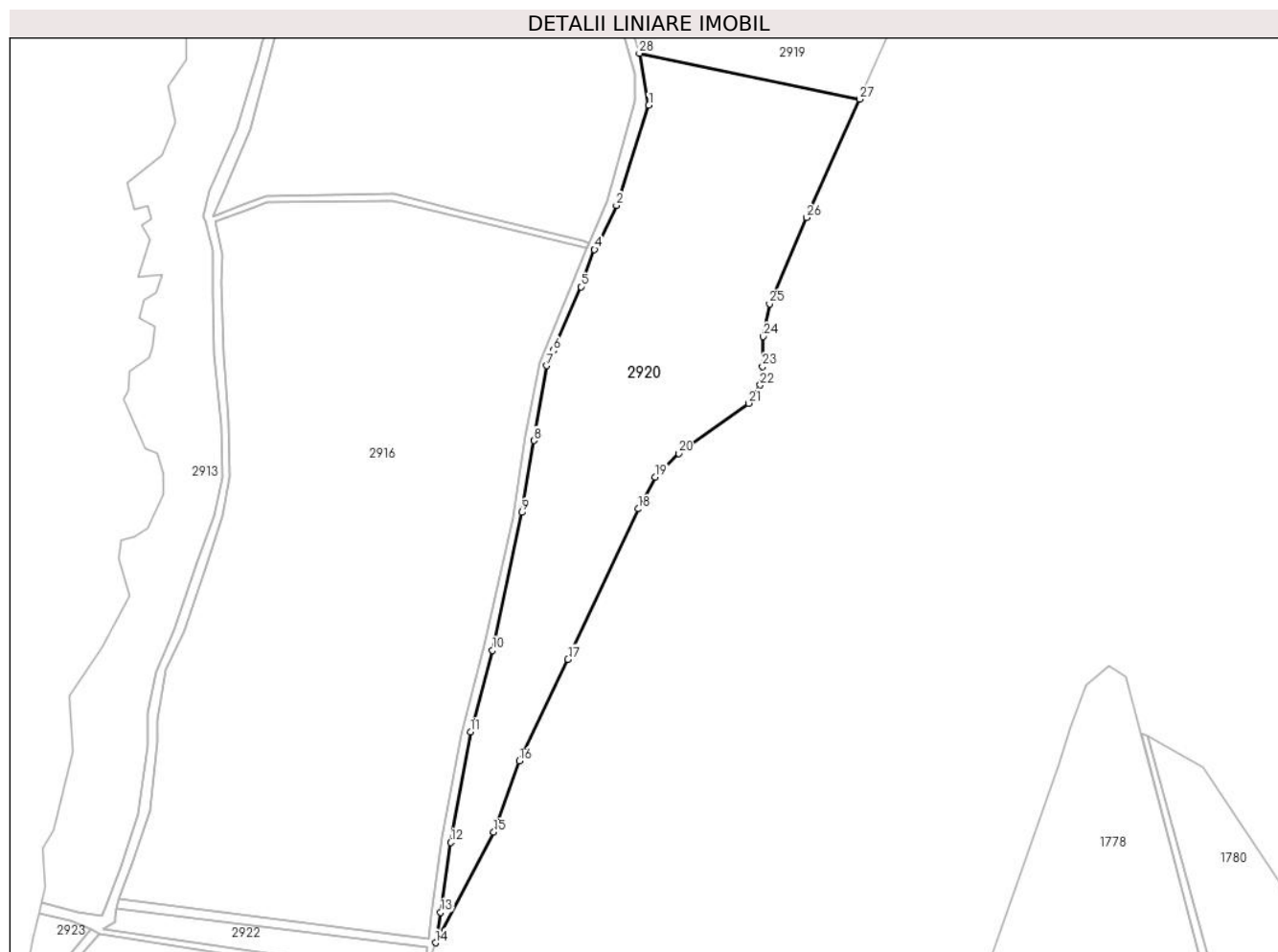
Inscrieri privind dezmembramintele dreptului de proprietate, drepturi reale de garanție și sarcini	Referințe
NU SUNT	

Anexa Nr. 1 La Partea I

Teren

Nr cadastral	Suprafața (mp)*	Observații / Referințe
	22.216	

* Suprafața este determinată în planul de proiecție Stereo 70.



Date referitoare la teren

Crt	Categorie folosință	Intravilan	Suprafața (mp)	Tarla	Parcelă	Nr. topo	Observații / Referințe
1	vie	NU	22.216	54	3503/5	-	

Lungime Segmente

1) Valorile lungimilor segmentelor sunt obținute din proiecție în plan.

Punct început	X / Y	Punct sfârșit	X / Y	Lungime segment (** (m)
1	600.475,984 391.114,225	2	600.461,355 391.069,128	47.41
3	600.452,768 391.051,214	4	600.451,493 391.049,228	2.36
5	600.445,373 391.032,464	6	600.432,904 391.003,682	31.367
7	600.430,043 390.996,873	8	600.424,334 390.963,135	34.218
9	600.418,799 390.930,818	10	600.405,547 390.868,638	63.576

Punct început	X / Y	Punct sfârșit	X / Y	Lungime segment (** (m)
2	600.461,355 391.069,128	3	600.452,768 391.051,214	19.866
4	600.451,493 391.049,228	5	600.445,373 391.032,464	17.846
6	600.432,904 391.003,682	7	600.430,043 390.996,873	7.386
8	600.424,334 390.963,135	9	600.418,799 390.930,818	32.788
10	600.405,547 390.868,638	11	600.395,612 390.832,026	37.936

Punct început	X / Y	Punct sfârșit	X / Y	Lungime segment (** (m)
11	600.395,612 390.832,026	12	600.386,702 390.782,144	50.672
13	600.382,13 390.750,63	14	600.379,842 390.736,942	13.878
15	600.406,11 390.786,72	16	600.417,643 390.818,809	34.099
17	600.439,545 390.864,63	18	600.471,155 390.932,412	74.79
19	600.478,878 390.946,703	20	600.489,454 390.957,387	15.033
21	600.520,953 390.979,945	22	600.526,21 390.988,218	9.802
23	600.527,236 390.996,472	24	600.527,608 391.010,044	13.577
25	600.530,464 391.024,806	26	600.547,09 391.063,628	42.232
27	600.571,08 391.116,878	28	600.471,709 391.137,646	101.518

Punct început	X / Y	Punct sfârșit	X / Y	Lungime segment (** (m)
12	600.386,702 390.782,144	13	600.382,13 390.750,63	31.844
14	600.379,842 390.736,942	15	600.406,11 390.786,72	56.284
16	600.417,643 390.818,809	17	600.439,545 390.864,63	50.786
18	600.471,155 390.932,412	19	600.478,878 390.946,703	16.244
20	600.489,454 390.957,387	21	600.520,953 390.979,945	38.743
22	600.526,21 390.988,218	23	600.527,236 390.996,472	8.318
24	600.527,608 391.010,044	25	600.530,464 391.024,806	15.036
26	600.547,09 391.063,628	27	600.571,08 391.116,878	58.404
28	600.471,709 391.137,646	1	600.475,984 391.114,225	23.808

** Lungimile segmentelor sunt determinate în planul de proiecție Stereo 70 și sunt rotunjite la 1 milimetru.

*** Distanța dintre puncte este formată din segmente cumulate ce sunt mai mici decât valoarea 1 milimetru.

**DATE DESPRE IMOBILUL NR. 2921**

Oficiul de Cadastru și Publicitate Imobiliară PRAHOVA
Biroul de Cadastru și Publicitate Imobiliară Ploiești

A. Partea I. Descrierea imobilului

TEREN Extravilan

Adresa: Jud. Prahova, T 54, De 3454, De3456

Nr. Crt	Nr cadastral Nr. topografic	Suprafața* (mp)	Observații / Referințe
A1		4.120	Sector cadastral:34 Teren neimprejmuit;

B. Partea II. Proprietari și acte

Inscrieri privitoare la dreptul de proprietate și alte drepturi reale		Referințe
/		
Act Normativ nr. 7, din 13/03/1996 emis de Parlamentul Romaniei;		
B1	Intabulare, drept de PROPRIETATE, dobandit prin Lege, cota actuala 1/1 1) NEIDENTIFICAT NEIDENTIFICAT	A1
B2	Se noteaza PROPRIETAR NEIDENTIFICAT- conform art. 13, alin. 15 din Legea 7/1996	A1

C. Partea III. SARCINI .

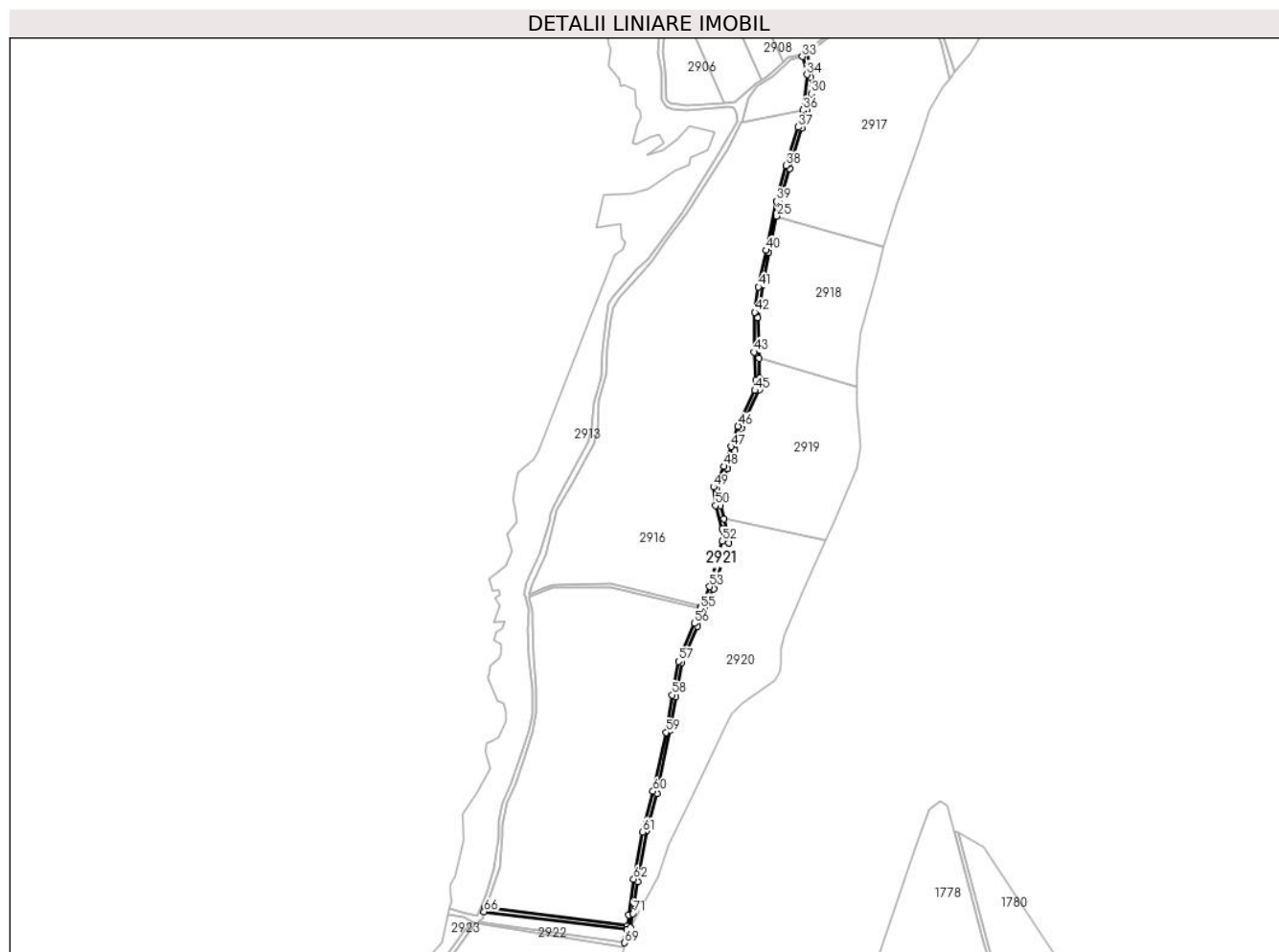
Inscrieri privind dezmembramintele dreptului de proprietate, drepturi reale de garanție și sarcini	Referințe
NU SUNT	

Anexa Nr. 1 La Partea I

Teren

Nr cadastral	Suprafața (mp)*	Observații / Referințe
	4.120	

* Suprafața este determinată în planul de proiecție Stereo 70.



Date referitoare la teren

Crt	Categorie folosință	Intravilan	Suprafața (mp)	Tarla	Parcelă	Nr. topo	Observații / Referințe
1	drum	NU	4.120	54	3454,3456	-	

Lungime Segmente

1) Valorile lungimilor segmentelor sunt obținute din proiecție în plan.

Punct început	X / Y	Punct sfârșit	X / Y	Lungime segment	Punct început	X / Y	Punct sfârșit	X / Y	Lungime segment	Punct început	X / Y	Punct sfârșit	X / Y	Lungime segment
1	600.386,702 390.782,144	2	600.395,612 390.832,026	50.67 2	2	600.395,612 390.832,026	3	600.405,547 390.868,638	37.93 6	3	600.405,547 390.868,638	4	600.418,799 390.930,818	63.57 6
4	600.418,799 390.930,818	5	600.424,334 390.963,135	32.78 8	5	600.424,334 390.963,135	6	600.430,043 390.996,873	34.21 8	6	600.430,043 390.996,873	7	600.432,904 391.003,682	7.386
7	600.432,904 391.003,682	8	600.445,373 391.032,464	31.36 7	8	600.445,373 391.032,464	9	600.451,493 391.049,228	17.84 6	9	600.451,493 391.049,228	10	600.452,768 391.051,214	2.36
10	600.452,768 391.051,214	11	600.461,355 391.069,128	19.86 6	11	600.461,355 391.069,128	12	600.475,984 391.114,225	47.41	12	600.475,984 391.114,225	13	600.471,709 391.137,646	23.80 8
13	600.471,709 391.137,646	14	600.467,707 391.150,656	13.61 2	14	600.467,707 391.150,656	15	600.464,196 391.167,248	16.95 9	15	600.464,196 391.167,248	16	600.475,18 391.187,115	22.70 1
16	600.475,18 391.187,115	17	600.482,338 391.204,933	19.20 2	17	600.482,338 391.204,933	18	600.488,714 391.226,748	22.72 8	18	600.488,714 391.226,748	19	600.506,184 391.264,455	41.55 7

Punct început	X / Y	Punct sfârșit	X / Y	Lungime segment	Punct început	X / Y	Punct sfârșit	X / Y	Lungime segment	Punct început	X / Y	Punct sfârșit	X / Y	Lungime segment
19	600.506,184 391.264,455	20	600.506,37 391.275,824	11.371	20	600.506,37 391.275,824	21	600.505,733 391.295,181	19.367	21	600.505,733 391.295,181	22	600.504,744 391.335,076	39.907
22	600.504,744 391.335,076	23	600.509,478 391.367,187	32.458	23	600.509,478 391.367,187	24	600.515,517 391.399,249	32.626	24	600.515,517 391.399,249	25	600.523,212 391.434,898	36.47
25	600.523,212 391.434,898	26	600.526,078 391.448,175	13.583	26	600.526,078 391.448,175	27	600.535,774 391.481,727	34.925	27	600.535,774 391.481,727	28	600.547,746 391.521,177	41.227
28	600.547,746 391.521,177	29	600.553,224 391.539,226	18.862	29	600.553,224 391.539,226	30	600.557,162 391.555,023	16.28	30	600.557,162 391.555,023	31	600.556,51 391.571,06	16.05
31	600.556,51 391.571,06	32	600.553,381 391.594,703	23.849	32	600.553,381 391.594,703	33	600.548,42 391.591,482	5.915	33	600.548,42 391.591,482	34	600.552,906 391.573,701	18.338
34	600.552,906 391.573,701	35	600.550,201 391.542,912	30.908	35	600.550,201 391.542,912	36	600.549,287 391.538,862	4.152	36	600.549,287 391.538,862	37	600.544,47 391.522,19	17.354
37	600.544,47 391.522,19	38	600.532,441 391.484,499	39.564	38	600.532,441 391.484,499	39	600.523,156 391.449,391	36.315	39	600.523,156 391.449,391	40	600.512,844 391.401,405	49.081
40	600.512,844 391.401,405	41	600.505,463 391.365,327	36.825	41	600.505,463 391.365,327	42	600.501,912 391.340,396	25.183	42	600.501,912 391.340,396	43	600.501,055 391.301,552	38.853
43	600.501,055 391.301,552	44	600.502,698 391.274,431	27.171	44	600.502,698 391.274,431	45	600.501,892 391.263,817	10.645	45	600.501,892 391.263,817	46	600.485,28 391.228,651	38.892
46	600.485,28 391.228,651	47	600.478,525 391.208,702	21.062	47	600.478,525 391.208,702	48	600.471,252 391.189,381	20.645	48	600.471,252 391.189,381	49	600.461,211 391.169,171	22.567
49	600.461,211 391.169,171	50	600.463,222 391.151,021	18.261	50	600.463,222 391.151,021	51	600.469,945 391.128,103	23.884	51	600.469,945 391.128,103	52	600.469,917 391.116,002	12.101
52	600.469,917 391.116,002	53	600.457,261 391.071,352	46.409	53	600.457,261 391.071,352	54	600.449,049 391.052,258	20.785	54	600.449,049 391.052,258	55	600.448,197 391.050,058	2.359
55	600.448,197 391.050,058	56	600.442,254 391.035,337	15.875	56	600.442,254 391.035,337	57	600.426,799 390.998,206	40.219	57	600.426,799 390.998,206	58	600.420,318 390.965,218	33.619
58	600.420,318 390.965,218	59	600.414,755 390.928,465	37.172	59	600.414,755 390.928,465	60	600.401,799 390.870,695	59.205	60	600.401,799 390.870,695	61	600.391,34 390.830,671	41.368
61	600.391,34 390.830,671	62	600.382,903 390.784,367	47.066	62	600.382,903 390.784,367	63	600.377,862 390.749,278	35.449	63	600.377,862 390.749,278	64	600.376,655 390.738,752	10.595
64	600.376,655 390.738,752	65	600.237,193 390.756,946	140.644	65	600.237,193 390.756,946	66	600.235,937 390.752,405	4.711	66	600.235,937 390.752,405	67	600.376,205 390.734,948	141.35
67	600.376,205 390.734,948	68	600.374,675 390.726,325	8.758	68	600.374,675 390.726,325	69	600.373,924 390.722,006	4.384	69	600.373,924 390.722,006	70	600.379,842 390.736,942	16.066
70	600.379,842 390.736,942	71	600.382,13 390.750,63	13.878	71	600.382,13 390.750,63	1	600.386,702 390.782,144	31.844					

** Lungimile segmentelor sunt determinate în planul de proiecție Stereo 70 și sunt rotunjite la 1 milimetru.

*** Distanța dintre puncte este formată din segmente cumulate ce sunt mai mici decât valoarea 1 milimetru.

**DATE DESPRE IMOBILUL NR. 2922**

Oficiul de Cadastru și Publicitate Imobiliară PRAHOVA
Biroul de Cadastru și Publicitate Imobiliară Ploiești

A. Partea I. Descrierea imobilului

TEREN Extravilan

Adresa: Jud. Prahova, T100, V6163, De6173,V6193

Nr. Crt	Nr cadastral Nr. topografic	Suprafața* (mp)	Observații / Referințe
A1	23052	67.660	Sector cadastral:34 Teren neimprejmit;

B. Partea II. Proprietari și acte

Inscrieri privitoare la dreptul de proprietate și alte drepturi reale		Referințe
77898 / 14/08/2020		
Act Notarial nr. 1573, din 06/08/2020 emis de NP Minea Octavian;		
B3	Intabulare, drept de PROPRIETATEcumparare ca bun comun, dobandit prin Conventie, cota actuala 1/1, cota initiala 1/1 1) IPATE EDUARD MARIUS 2) IPATE CARMEN RALUCA	A1
99434 / 29/09/2020		
Act Administrativ nr. 77898, din 14/08/2020 emis de OCPI PRAHOVA;		
B4	se indreapta eroarea materiala strecurata in cuprinsul prezentei carti funciare, in sensul ca numele corect al coproprietarului de la B3.1. este IPATE EDUARD - MARIUS	A1

C. Partea III. SARCINI

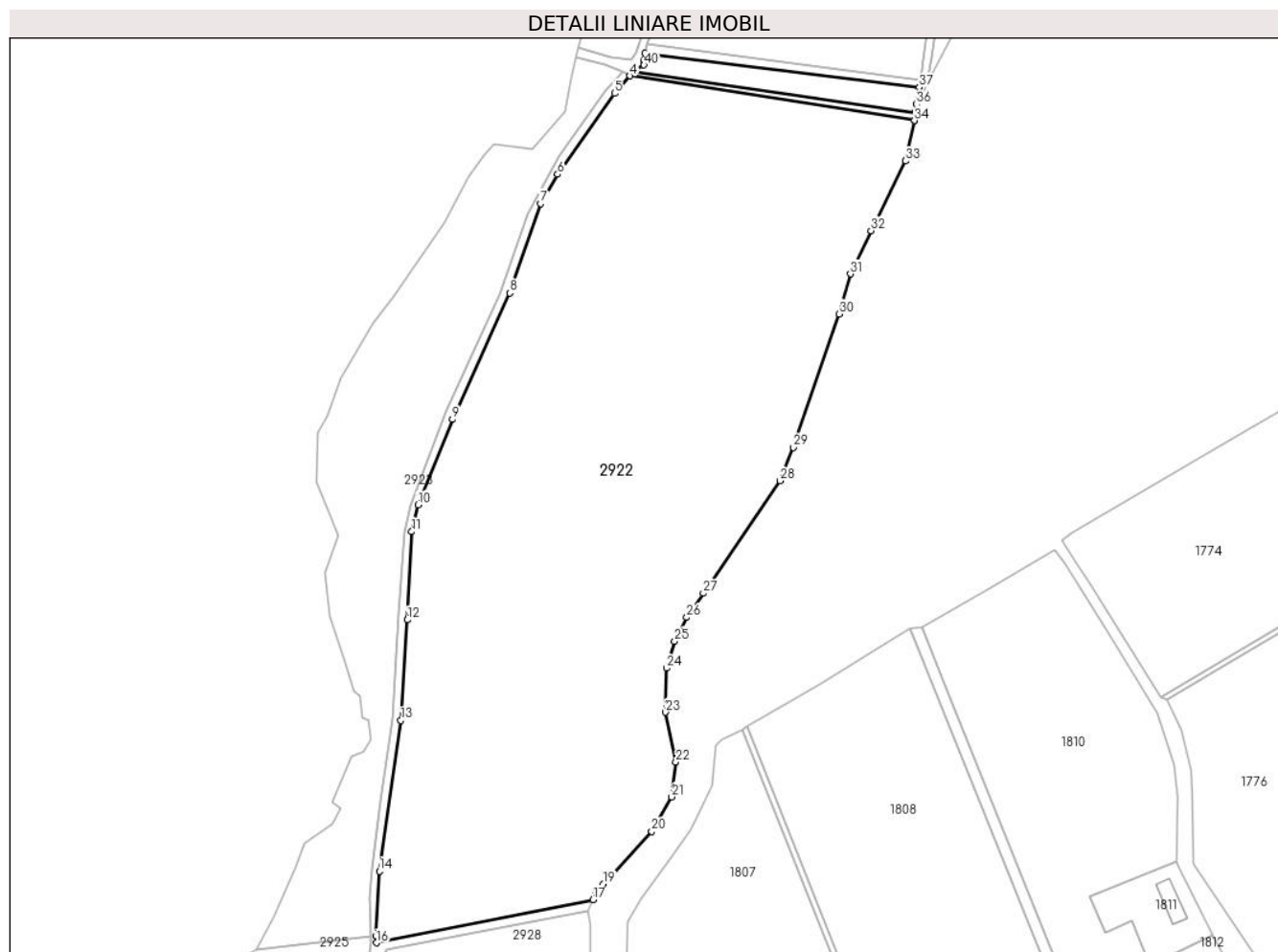
Inscrieri privind dezmembramintele dreptului de proprietate, drepturi reale de garanție și sarcini		Referințe
99434 / 29/09/2020		
Act Notarial nr. 1789, din 17/09/2020 emis de NP Minea Octavian;		
C2	se radiaza dreptul de ipoteca legala (reprezentand rest pret), in scris sub C1 prin incheierea nr. 77898/2020	A1

Anexa Nr. 1 La Partea I

Teren

Nr cadastral	Suprafața (mp)*	Observații / Referințe
23052	67.660	

* Suprafața este determinată în planul de proiecție Stereo 70.



Date referitoare la teren

Crt	Categorie folosință	Intravilan	Suprafața (mp)	Tarla	Parcelă	Nr. topo	Observații / Referințe
1	vie	NU	40.913	100	6163	-	
2	drum	NU	1.785	100	6173	-	
3	vie	NU	24.962	100	6193	-	

Lungime Segmente

1) Valorile lungimilor segmentelor sunt obținute din proiecție în plan.

Punct început	X / Y	Punct sfârșit	X / Y	Lungime segment (** (m)
1	600.230,166 390.742,857	2	600.373,901 390.722,009	145.239
3	600.373,611 390.718,041	4	600.228,38 390.740,81	147.005
5	600.220,428 390.731,884	6	600.191,274 390.690,589	50.549
7	600.182,655 390.675,661	8	600.166,81 390.630,055	48.28

Punct început	X / Y	Punct sfârșit	X / Y	Lungime segment (** (m)
2	600.373,901 390.722,009	3	600.373,611 390.718,041	3.979
4	600.228,38 390.740,81	5	600.220,428 390.731,884	11.954
6	600.191,274 390.690,589	7	600.182,655 390.675,661	17.238
8	600.166,81 390.630,055	9	600.137,607 390.565,519	70.836

Punct început	X / Y	Punct sfârșit	X / Y	Lungime segment (** (m)
9	600.137,607 390.565,519	10	600.120,027 390.521,988	46.947
11	600.116,846 390.508,234	12	600.114,565 390.463,215	45.077
13	600.111,235 390.411,958	14	600.100,298 390.334,999	77.732
15	600.098,46 390.301,924	16	600.098,81 390.298,435	3.507
17	600.209,32 390.320,419	18	600.210,97 390.324,75	4.635
19	600.214,816 390.328,428	20	600.239,402 390.355,239	36.377
21	600.249,628 390.372,896	22	600.251,793 390.390,756	17.991
23	600.246,509 390.416,121	24	600.246,905 390.438,545	22.427
25	600.251,149 390.452,348	26	600.257,313 390.464,49	13.617
27	600.265,783 390.476,795	28	600.304,845 390.534,204	69.438
29	600.311,834 390.551,243	30	600.335,067 390.619,277	71.892
31	600.340,891 390.639,805	32	600.351,43 390.661,897	24.477
33	600.369,0 390.697,42	34	600.373,633 390.718,038	21.132
35	600.373,924 390.722,006	36	600.374,675 390.726,325	4.384
37	600.376,205 390.734,948	38	600.235,937 390.752,405	141.35
39	600.235,347 390.748,798	40	600.235,4 390.746,419	2.38

Punct început	X / Y	Punct sfârșit	X / Y	Lungime segment (** (m)
10	600.120,027 390.521,988	11	600.116,846 390.508,234	14.117
12	600.114,565 390.463,215	13	600.111,235 390.411,958	51.365
14	600.100,298 390.334,999	15	600.098,46 390.301,924	33.126
16	600.098,81 390.298,435	17	600.209,32 390.320,419	112.675
18	600.210,97 390.324,75	19	600.214,816 390.328,428	5.322
20	600.239,402 390.355,239	21	600.249,628 390.372,896	20.404
22	600.251,793 390.390,756	23	600.246,509 390.416,121	25.91
24	600.246,905 390.438,545	25	600.251,149 390.452,348	14.441
26	600.257,313 390.464,49	27	600.265,783 390.476,795	14.938
28	600.304,845 390.534,204	29	600.311,834 390.551,243	18.417
30	600.335,067 390.619,277	31	600.340,891 390.639,805	21.338
32	600.351,43 390.661,897	33	600.369,0 390.697,42	39.631
34	600.373,633 390.718,038	35	600.373,924 390.722,006	3.979
36	600.374,675 390.726,325	37	600.376,205 390.734,948	8.758
38	600.235,937 390.752,405	39	600.235,347 390.748,798	3.655
40	600.235,4 390.746,419	1	600.230,166 390.742,857	6.331

** Lungimile segmentelor sunt determinate în planul de proiecție Stereo 70 și sunt rotunjite la 1 milimetru.

*** Distanța dintre puncte este formată din segmente cumulate ce sunt mai mici decât valoarea 1 milimetru.

**DATE DESPRE IMOBILUL NR. 2923**

Oficiul de Cadastru și Publicitate Imobiliară PRAHOVA
Biroul de Cadastru și Publicitate Imobiliară Ploiești

A. Partea I. Descrierea imobilului

TEREN Necunoscut

Adresa: Loc. Urlati, Jud. Prahova, T100, 6186

Nr. Crt	Nr cadastral Nr. topografic	Suprafața* (mp)	Observații / Referințe
A1		17.113	Sector cadastral:34 Teren neimprejmuț;

B. Partea II. Proprietari și acte

Inscrieri privitoare la dreptul de proprietate și alte drepturi reale		Referințe
/		
Act Normativ nr. 268, din 28/05/2001 emis de Parlamentul Romaniei (Act normativ n. 165/16.05.2013 emis de Parlamentul Romaniei - Anexa 2, poz. 59);		
B1	Intabulare, drept de PROPRIETATE, dobandit prin Lege, cota actuala 1/1 1) STATUL ROMAN, CIF:9999999999999	A1
Act Normativ nr. 268, din 28/05/2001 emis de Parlamentul Romaniei (Act normativ n. 165/16.05.2013 emis de Parlamentul Romaniei - Anexa 2 poz 59);		
B2	Intabulare, drept de ADMINISTRARE, dobandit prin Lege, cota actuala 1/1 1) AGENTIA DOMENIILOR STATULUI, CIF:12708834	A1

C. Partea III. SARCINI .

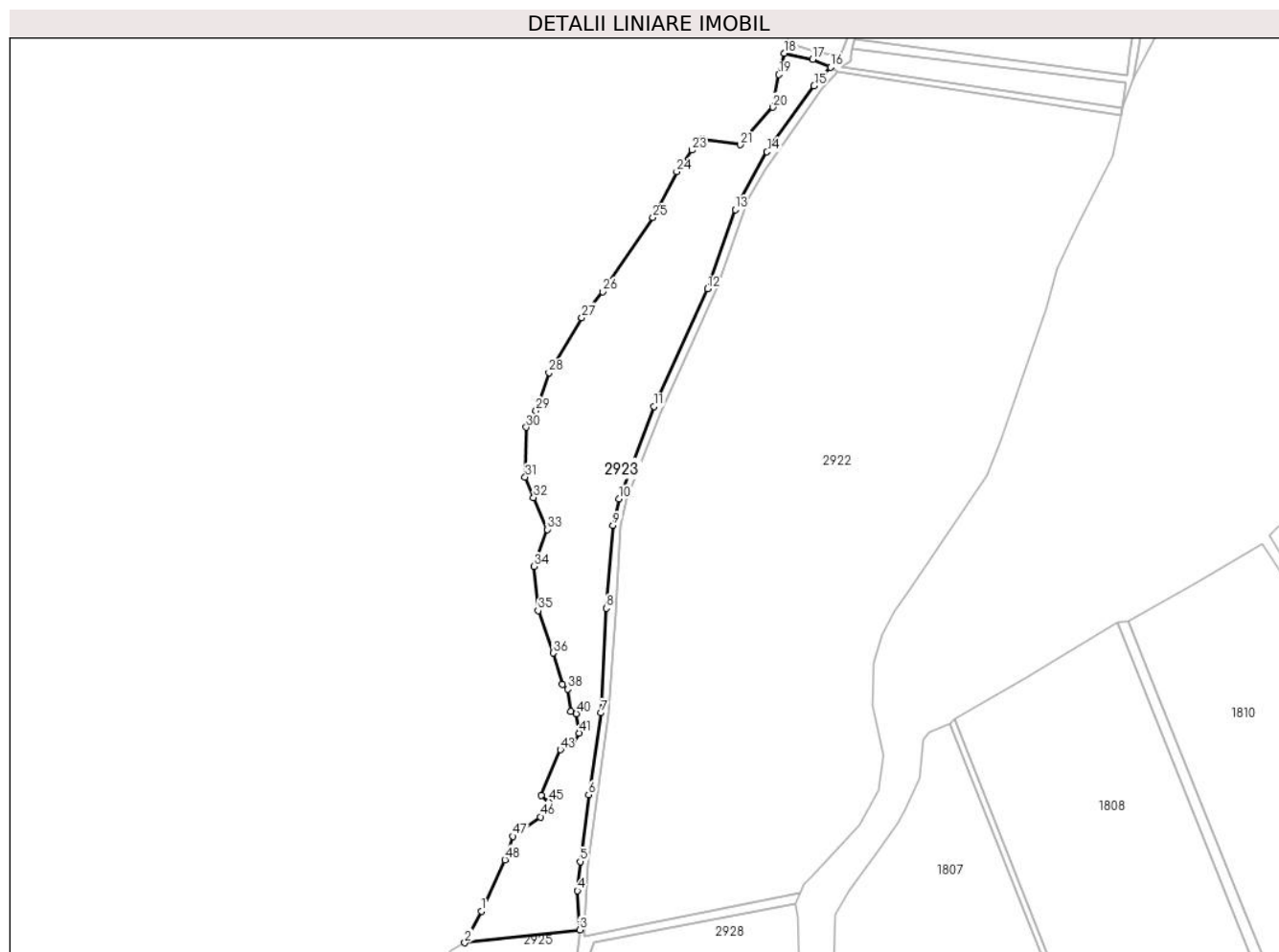
Inscrieri privind dezmembramintele dreptului de proprietate, drepturi reale de garanție și sarcini	Referințe
NU SUNT	

Anexa Nr. 1 La Partea I

Teren

Nr cadastral	Suprafața (mp)*	Observații / Referințe
	17.113	

* Suprafața este determinată în planul de proiecție Stereo 70.



Date referitoare la teren

Crt	Categorie folosință	Intravilan	Suprafața (mp)	Tarla	Parcelă	Nr. topo	Observații / Referințe
1	pasune	DA	15.920	100	6186	-	In Anexa 2 poz 59 la documentatia aferenta Legii 165/2013
2	pasune	NU	11	100	6186	-	
3	pasune	NU	53	100	6186	-	
4	pasune	NU	249	100	6186	-	
5	pasune	NU	880	100	6186	-	

Lungime Segmente

1) Valorile lungimilor segmentelor sunt obținute din proiecție în plan.

Punct început	X / Y	Punct sfârșit	X / Y	Lungime segment	Punct început	X / Y	Punct sfârșit	X / Y	Lungime segment	Punct început	X / Y	Punct sfârșit	X / Y	Lungime segment
1	600.045,858 390.311,056	2	600.037,342 390.294,839	18.317	2	600.037,342 390.294,839	3	600.096,167 390.301,499	59.201	3	600.096,167 390.301,499	4	600.095,122 390.321,478	20.006
4	600.095,122 390.321,478	5	600.096,507 390.336,401	14.987	5	600.096,507 390.336,401	6	600.100,777 390.370,637	34.501	6	600.100,777 390.370,637	7	600.107,184 390.412,479	42.336
7	600.107,184 390.412,479	8	600.109,85 390.466,034	53.621	8	600.109,85 390.466,034	9	600.113,299 390.508,361	42.467	9	600.113,299 390.508,361	10	600.116,35 390.521,959	13.936

Punct început	X / Y	Punct sfârșit	X / Y	Lungime segment	Punct început	X / Y	Punct sfârșit	X / Y	Lungime segment	Punct început	X / Y	Punct sfârșit	X / Y	Lungime segment
10	600.116,35 390.521,959	11	600.134,327 390.569,2	50.546	11	600.134,327 390.569,2	12	600.161,699 390.629,466	66.191	12	600.161,699 390.629,466	13	600.175,857 390.670,08	43.011
13	600.175,857 390.670,08	14	600.192,167 390.699,578	33.707	14	600.192,167 390.699,578	15	600.216,222 390.733,41	41.512	15	600.216,222 390.733,41	16	600.224,731 390.742,881	12.732
16	600.224,731 390.742,881	17	600.215,506 390.746,859	10.046	17	600.215,506 390.746,859	18	600.200,914 390.750,051	14.937	18	600.200,914 390.750,051	19	600.198,267 390.739,149	11.219
19	600.198,267 390.739,149	20	600.195,125 390.722,408	17.033	20	600.195,125 390.722,408	21	600.178,485 390.703,237	25.385	21	600.178,485 390.703,237	22	600.159,092 390.706,194	19.617
22	600.159,092 390.706,194	23	600.153,689 390.700,451	7.885	23	600.153,689 390.700,451	24	600.145,88 390.689,401	13.531	24	600.145,88 390.689,401	25	600.133,724 390.665,94	26.423
25	600.133,724 390.665,94	26	600.107,916 390.628,06	45.836	26	600.107,916 390.628,06	27	600.097,368 390.614,807	16.938	27	600.097,368 390.614,807	28	600.080,513 390.586,55	32.902
28	600.080,513 390.586,55	29	600.073,835 390.567,053	20.609	29	600.073,835 390.567,053	30	600.068,918 390.558,612	9.769	30	600.068,918 390.558,612	31	600.068,333 390.533,132	25.487
31	600.068,333 390.533,132	32	600.072,634 390.522,738	11.249	32	600.072,634 390.522,738	33	600.079,58 390.506,363	17.787	33	600.079,58 390.506,363	34	600.072,788 390.487,408	20.135
34	600.072,788 390.487,408	35	600.074,959 390.464,783	22.729	35	600.074,959 390.464,783	36	600.082,56 390.443,103	22.974	36	600.082,56 390.443,103	37	600.087,395 390.427,083	16.734
37	600.087,395 390.427,083	38	600.090,125 390.424,653	3.655	38	600.090,125 390.424,653	39	600.091,66 390.413,314	11.442	39	600.091,66 390.413,314	40	600.094,502 390.412,132	3.078
40	600.094,502 390.412,132	41	600.096,048 390.402,129	10.122	41	600.096,048 390.402,129	42	600.092,304 390.396,129	7.072	42	600.092,304 390.396,129	43	600.086,276 390.393,676	6.508
43	600.086,276 390.393,676	44	600.076,503 390.370,323	25.315	44	600.076,503 390.370,323	45	600.080,355 390.366,989	5.094	45	600.080,355 390.366,989	46	600.076,084 390.359,291	8.803
46	600.076,084 390.359,291	47	600.061,933 390.349,319	17.312	47	600.061,933 390.349,319	48	600.057,931 390.337,291	12.676	48	600.057,931 390.337,291	1	600.045,858 390.311,056	28.88

** Lungimile segmentelor sunt determinate în planul de proiecție Stereo 70 și sunt rotunjite la 1 milimetru.

*** Distanța dintre puncte este formată din segmente cumulate ce sunt mai mici decât valoarea 1 milimetru.

**DATE DESPRE IMOBILUL NR. 2924**

Oficiul de Cadastru și Publicitate Imobiliară PRAHOVA
Biroul de Cadastru și Publicitate Imobiliară Ploiești

A. Partea I. Descrierea imobilului

TEREN Necunoscut

Adresa: Loc. Urlati, Jud. Prahova, T 100, De 6208,6222

Nr. Crt	Nr cadastral Nr. topografic	Suprafața* (mp)	Observații / Referințe
A1		3.709	Sector cadastral:34 Teren neimprejmuit;

B. Partea II. Proprietari și acte

Inscrieri privitoare la dreptul de proprietate și alte drepturi reale		Referințe
/		
Act Normativ nr. 7, din 13/03/1996 emis de Parlamentul Romaniei;		
B1	Intabulare, drept de PROPRIETATE, dobandit prin Lege, cota actuala 1/1 1) NEIDENTIFICAT NEIDENTIFICAT	A1
B2	Se noteaza PROPRIETAR NEIDENTIFICAT- conform art. 13, alin. 15 din Legea 7/1996	A1

C. Partea III. SARCINI .

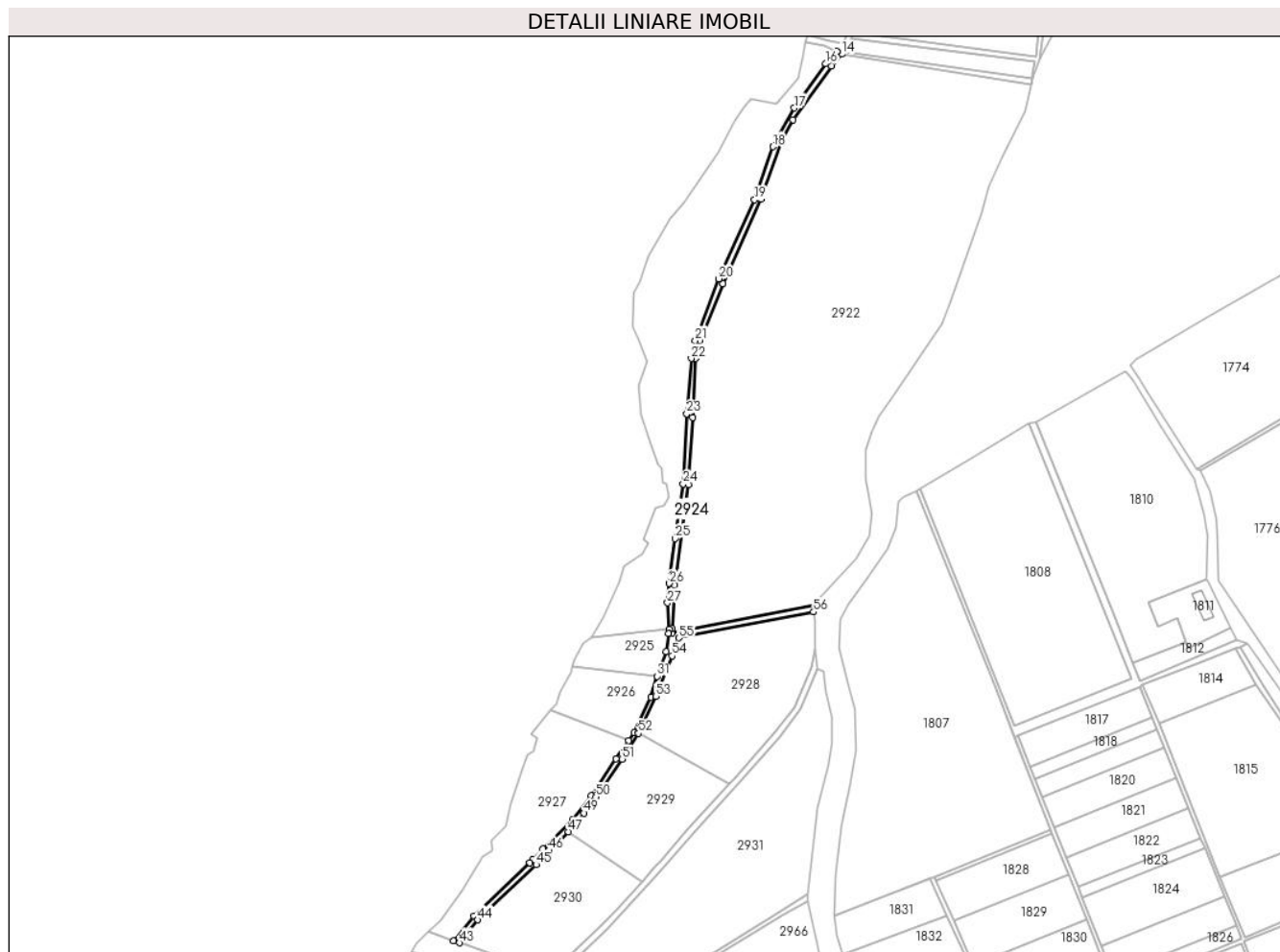
Inscrieri privind dezmembramintele dreptului de proprietate, drepturi reale de garanție și sarcini	Referințe
NU SUNT	

Anexa Nr. 1 La Partea I

Teren

Nr cadastral	Suprafața (mp)*	Observații / Referințe
	3.709	

* Suprafața este determinată în planul de proiecție Stereo 70.



Date referitoare la teren

Crt	Categorie folosință	Intravilan	Suprafața (mp)	Tarla	Parcelă	Nr. topo	Observații / Referințe
1	drum	DA	82	100	6222	-	
2	drum	NU	3.627	100	6222,6208	-	

Lungime Segmente

1) Valorile lungimilor segmentelor sunt obținute din proiecție în plan.

Punct început	X / Y	Punct sfârșit	X / Y	Lungime segment	Punct început	X / Y	Punct sfârșit	X / Y	Lungime segment	Punct început	X / Y	Punct sfârșit	X / Y	Lungime segment
1	600.209,32 390.320,419	2	600.098,81 390.298,435	112.675	2	600.098,81 390.298,435	3	600.098,46 390.301,924	3.507	3	600.098,46 390.301,924	4	600.100,298 390.334,999	33.126
4	600.100,298 390.334,999	5	600.111,235 390.411,958	77.732	5	600.111,235 390.411,958	6	600.114,565 390.463,215	51.365	6	600.114,565 390.463,215	7	600.116,846 390.508,234	45.077
7	600.116,846 390.508,234	8	600.120,027 390.521,988	14.117	8	600.120,027 390.521,988	9	600.137,607 390.565,519	46.947	9	600.137,607 390.565,519	10	600.166,81 390.630,055	70.836
10	600.166,81 390.630,055	11	600.182,655 390.675,661	48.28	11	600.182,655 390.675,661	12	600.191,274 390.690,589	17.238	12	600.191,274 390.690,589	13	600.220,428 390.731,884	50.549
13	600.220,428 390.731,884	14	600.228,38 390.740,81	11.954	14	600.228,38 390.740,81	15	600.224,731 390.742,881	4.196	15	600.224,731 390.742,881	16	600.216,222 390.733,41	12.732

Punct început	X / Y	Punct sfârșit	X / Y	Lungime segment	Punct început	X / Y	Punct sfârșit	X / Y	Lungime segment	Punct început	X / Y	Punct sfârșit	X / Y	Lungime segment
16	600.216,222 390.733,41	17	600.192,167 390.699,578	41.51 2	17	600.192,167 390.699,578	18	600.175,857 390.670,08	33.70 7	18	600.175,857 390.670,08	19	600.161,699 390.629,466	43.01 1
19	600.161,699 390.629,466	20	600.134,327 390.569,2	66.19 1	20	600.134,327 390.569,2	21	600.116,35 390.521,959	50.54 6	21	600.116,35 390.521,959	22	600.113,299 390.508,361	13.93 6
22	600.113,299 390.508,361	23	600.109,85 390.466,034	42.46 7	23	600.109,85 390.466,034	24	600.107,184 390.412,479	53.62 1	24	600.107,184 390.412,479	25	600.100,777 390.370,637	42.33
25	600.100,777 390.370,637	26	600.096,507 390.336,401	34.50 1	26	600.096,507 390.336,401	27	600.095,122 390.321,478	14.98 7	27	600.095,122 390.321,478	28	600.096,167 390.301,499	20.00 6
28	600.096,167 390.301,499	29	600.095,921 390.298,091	3.417	29	600.095,921 390.298,091	30	600.094,226 390.284,194	14.0	30	600.094,226 390.284,194	31	600.087,05 390.265,505	20.01 9
31	600.087,05 390.265,505	32	600.082,278 390.249,375	16.82 1	32	600.082,278 390.249,375	33	600.069,546 390.222,267	29.94 9	33	600.069,546 390.222,267	34	600.065,509 390.216,471	7.063
34	600.065,509 390.216,471	35	600.055,65 390.202,319	17.24 8	35	600.055,65 390.202,319	36	600.036,786 390.174,444	33.65 8	36	600.036,786 390.174,444	37	600.022,378 390.155,563	23.75
37	600.022,378 390.155,563	38	599.999,71 390.133,792	31.43	38	599.999,71 390.133,792	39	599.991,822 390.125,096	11.74 1	39	599.991,822 390.125,096	40	599.989,844 390.122,914	2.945
40	599.989,844 390.122,914	41	599.947,241 390.082,255	58.89 1	41	599.947,241 390.082,255	42	599.931,527 390.063,381	24.55 9	42	599.931,527 390.063,381	43	599.935,809 390.061,843	4.55
43	599.935,809 390.061,843	44	599.949,864 390.079,277	22.39 4	44	599.949,864 390.079,277	45	599.994,545 390.121,485	61.46 5	45	599.994,545 390.121,485	46	600.004,242 390.132,461	14.64 6
46	600.004,242 390.132,461	47	600.019,275 390.146,649	20.67 1	47	600.019,275 390.146,649	48	600.024,272 390.151,365	6.871	48	600.024,272 390.151,365	49	600.031,215 390.160,883	11.78 1
49	600.031,215 390.160,883	50	600.040,308 390.173,348	15.42 9	50	600.040,308 390.173,348	51	600.060,392 390.202,17	35.12 9	51	600.060,392 390.202,17	52	600.072,742 390.221,816	23.20 5
52	600.072,742 390.221,816	53	600.086,027 390.250,096	31.24 5	53	600.086,027 390.250,096	54	600.098,577 390.281,033	33.38 6	54	600.098,577 390.281,033	55	600.103,763 390.294,766	14.68
55	600.103,763 390.294,766	56	600.206,793 390.314,602	104.9 22	56	600.206,793 390.314,602	1	600.209,32 390.320,419	6.342					

** Lungimile segmentelor sunt determinate în planul de proiecție Stereo 70 și sunt rotunjite la 1 milimetru.

*** Distanța dintre puncte este formată din segmente cumulate ce sunt mai mici decât valoarea 1 milimetru.

**DATE DESPRE IMOBILUL NR. 2925**

Oficiul de Cadastru și Publicitate Imobiliară PRAHOVA
Biroul de Cadastru și Publicitate Imobiliară Ploiești

A. Partea I. Descrierea imobilului

TEREN Necunoscut

Adresa: Loc. Urlati, Jud. Prahova, T 100, A 6204/1

Nr. Crt	Nr cadastral Nr. topografic	Suprafața* (mp)	Observații / Referințe
A1		1.900	Sector cadastral:34 Teren neimprejmuit;

B. Partea II. Proprietari și acte

Inscrieri privitoare la dreptul de proprietate și alte drepturi reale	Referințe
/	
Act Administrativ nr. 104059, din 05/09/2002 emis de Comisia Judeteana Prahova;	
B1	A1
Intabulare, drept de PROPRIETATE, dobandit prin Reconstituire, cota actuala 1/1 1) POPA HARALAMBIE GHEORGHE	

C. Partea III. SARCINI .

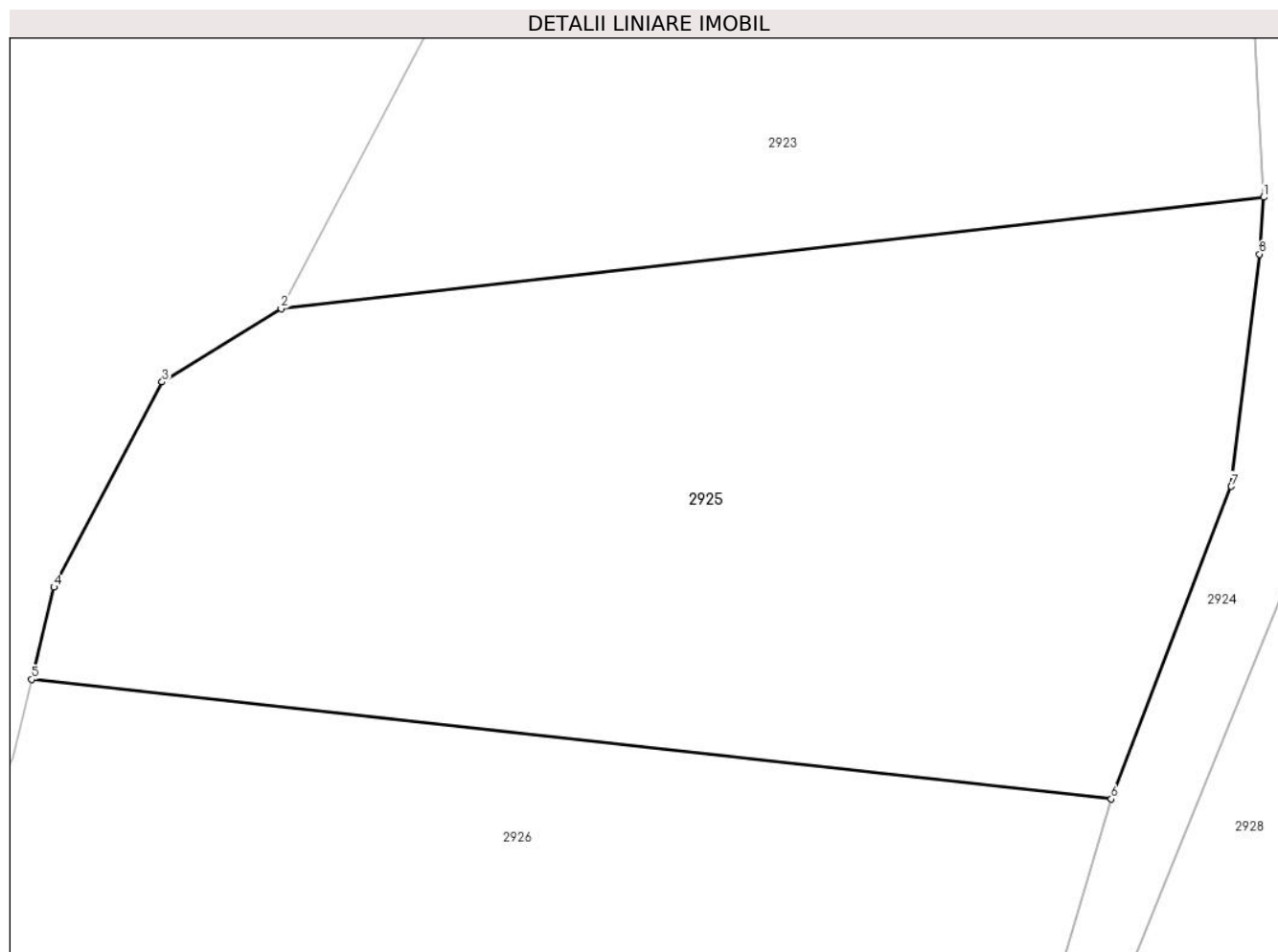
Inscrieri privind dezmembramintele dreptului de proprietate, drepturi reale de garanție și sarcini	Referințe
NU SUNT	

Anexa Nr. 1 La Partea I

Teren

Nr cadastral	Suprafața (mp)*	Observații / Referințe
	1.900	

* Suprafața este determinată în planul de proiecție Stereo 70.



Date referitoare la teren

Crt	Categorie folosință	Intra vilan	Suprafața (mp)	Tarla	Parcelă	Nr. topo	Observații / Referințe
1	arabil	DA	1.794	100	6204/1	-	
2	arabil	NU	106	100	6204/1	-	

Lungime Segmente

1) Valorile lungimilor segmentelor sunt obținute din proiecție în plan.

Punct început	X / Y	Punct sfârșit	X / Y	Lungime segment (** (m)
1	600.096,167 390.301,499	2	600.037,342 390.294,839	59.201
2	600.037,342 390.294,839	3	600.030,219 390.290,449	8.367
3	600.030,219 390.290,449	4	600.023,745 390.278,169	13.882
4	600.023,745 390.278,169	5	600.022,405 390.272,65	5.679

Punct început	X / Y	Punct sfârșit	X / Y	Lungime segment (** (m)
5	600.022,405 390.272,65	6	600.087,05 390.265,505	65.039
6	600.087,05 390.265,505	7	600.094,226 390.284,194	20.019
7	600.094,226 390.284,194	8	600.095,921 390.298,091	14.0
8	600.095,921 390.298,091	1	600.096,167 390.301,499	3.417

** Lungimile segmentelor sunt determinate în planul de proiecție Stereo 70 și sunt rotunjite la 1 milimetru.

*** Distanța dintre puncte este formată din segmente cumulate ce sunt mai mici decât valoarea 1 milimetru.

**DATE DESPRE IMOBILUL NR. 2926**

Oficiul de Cadastru și Publicitate Imobiliară PRAHOVA
Biroul de Cadastru și Publicitate Imobiliară Ploiești

A. Partea I. Descrierea imobilului

TEREN Necunoscut

Adresa: Loc. Urlati, Jud. Prahova, T100, A6204/2

Nr. Crt	Nr cadastral Nr. topografic	Suprafața* (mp)	Observații / Referințe
A1		2.890	Sector cadastral:34 Teren neimprejmuit;

B. Partea II. Proprietari și acte

Inscrieri privitoare la dreptul de proprietate și alte drepturi reale		Referințe
/		
Act Normativ nr. 7, din 13/03/1996 emis de Parlamentul Romaniei (Act administrativ nr. 10366/27.05.2024 emis de Primaria Urlati);		
B1	Intabulare, drept de PROPRIETATE, dobandit prin Lege, cota actuala 1/1 1) NEIDENTIFICAT NEIDENTIFICAT	A1
Act Normativ nr. 7, din 13/03/1996 emis de Parlamentul Romaniei;		
B2	Se noteaza PROPRIETAR NEIDENTIFICAT, rezerva comisiei locale de fond funciar Urlati - conform art. 13, alin. 14	A1

C. Partea III. SARCINI .

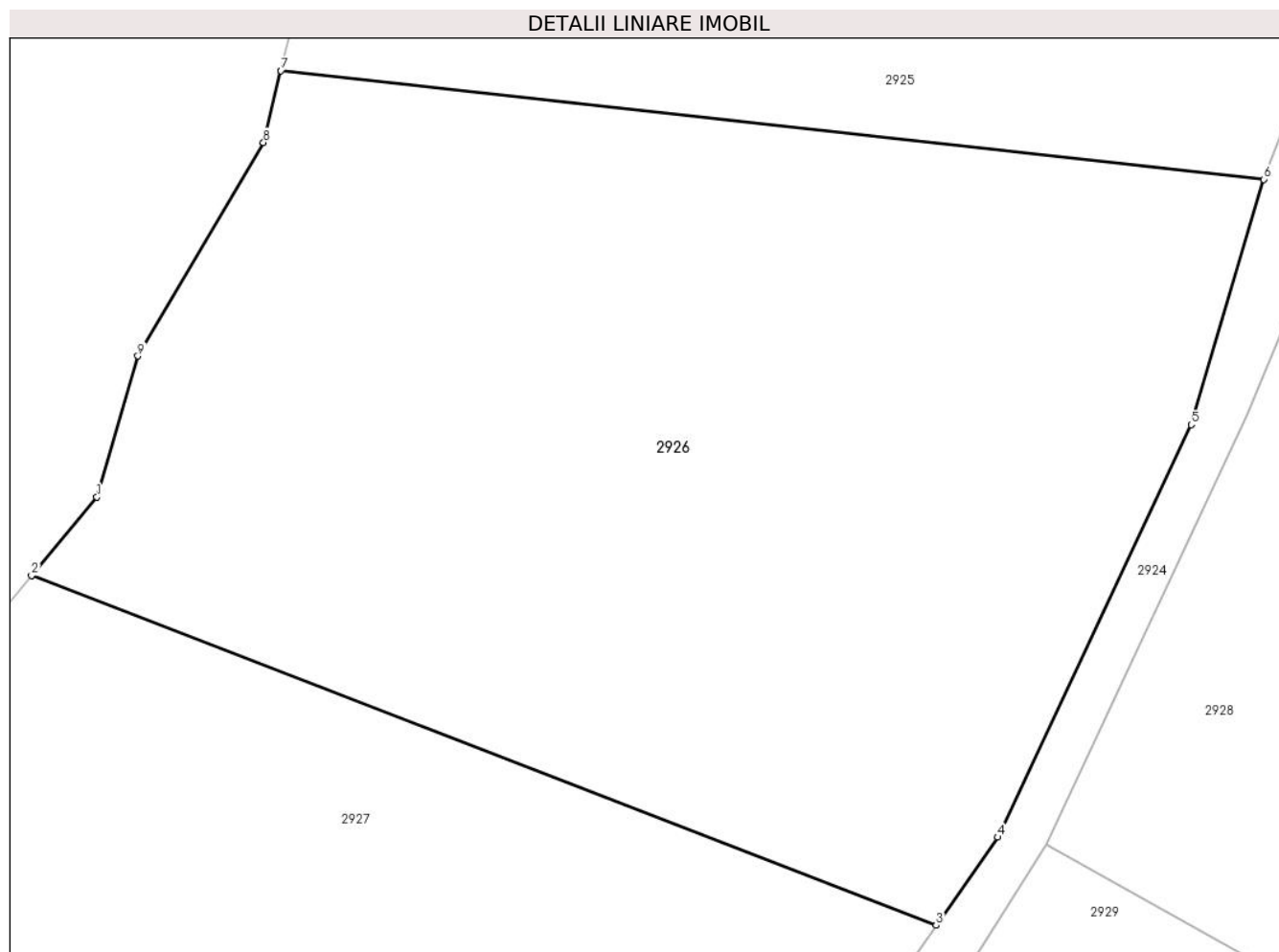
Inscrieri privind dezmembramintele dreptului de proprietate, drepturi reale de garanție și sarcini	Referințe
NU SUNT	

Anexa Nr. 1 La Partea I

Teren

Nr cadastral	Suprafața (mp)*	Observații / Referințe
	2.890	

* Suprafața este determinată în planul de proiecție Stereo 70.



Date referitoare la teren

Crt	Categorie folosință	Intra vilan	Suprafața (mp)	Tarla	Parcelă	Nr. topo	Observații / Referințe
1	arabil	DA	2.661	100	6204/2	-	
2	arabil	NU	229	100	6204/2	-	

Lungime Segmente

1) Valorile lungimilor segmentelor sunt obținute din proiecție în plan.

Punct început	X / Y	Punct sfârșit	X / Y	Lungime segment (** (m)
1	600.010,309 390.244,621	2	600.006,011 390.239,46	6.716
2	600.006,011 390.239,46	3	600.065,509 390.216,471	63.785
3	600.065,509 390.216,471	4	600.069,546 390.222,267	7.063
4	600.069,546 390.222,267	5	600.082,278 390.249,375	29.949

Punct început	X / Y	Punct sfârșit	X / Y	Lungime segment (** (m)
5	600.082,278 390.249,375	6	600.087,05 390.265,505	16.821
6	600.087,05 390.265,505	7	600.022,405 390.272,65	65.039
7	600.022,405 390.272,65	8	600.021,258 390.267,929	4.858
8	600.021,258 390.267,929	9	600.012,999 390.253,896	16.283
9	600.012,999 390.253,896	1	600.010,309 390.244,621	9.657

** Lungimile segmentelor sunt determinate în planul de proiecție Stereo 70 și sunt rotunjite la 1 milimetru.

*** Distanța dintre puncte este formată din segmente cumulate ce sunt mai mici decât valoarea 1 milimetru.

**DATE DESPRE IMOBILUL NR. 2927**

Oficiul de Cadastru și Publicitate Imobiliară PRAHOVA
Biroul de Cadastru și Publicitate Imobiliară Ploiești

A. Partea I. Descrierea imobilului

TEREN Necunoscut

Adresa: Loc. Urlati, Jud. Prahova, T 100, A 6232,V6233, P6234

Nr. Crt	Nr cadastral Nr. topografic	Suprafața* (mp)	Observații / Referințe
A1		7.700	Sector cadastral:34 Teren neimprejmut;

B. Partea II. Proprietari și acte

Inscrieri privitoare la dreptul de proprietate și alte drepturi reale		Referințe
/		
Act Notarial nr. 3, din 27/10/2004 emis de NP Cosma Andreea Oana (Act administrativ nr. 8539/25.04.2024 emis de Primaria Urlati);		
B1	Intabulare, drept de PROPRIETATE, dobandit prin Succesiune, cota actuala 1/2 1) CIRLAN ANA-FLORETA	A1
B2	Intabulare, drept de PROPRIETATE, dobandit prin Succesiune, cota actuala 1/2 1) PENU MARGARETA-VIORICA	A1

C. Partea III. SARCINI .

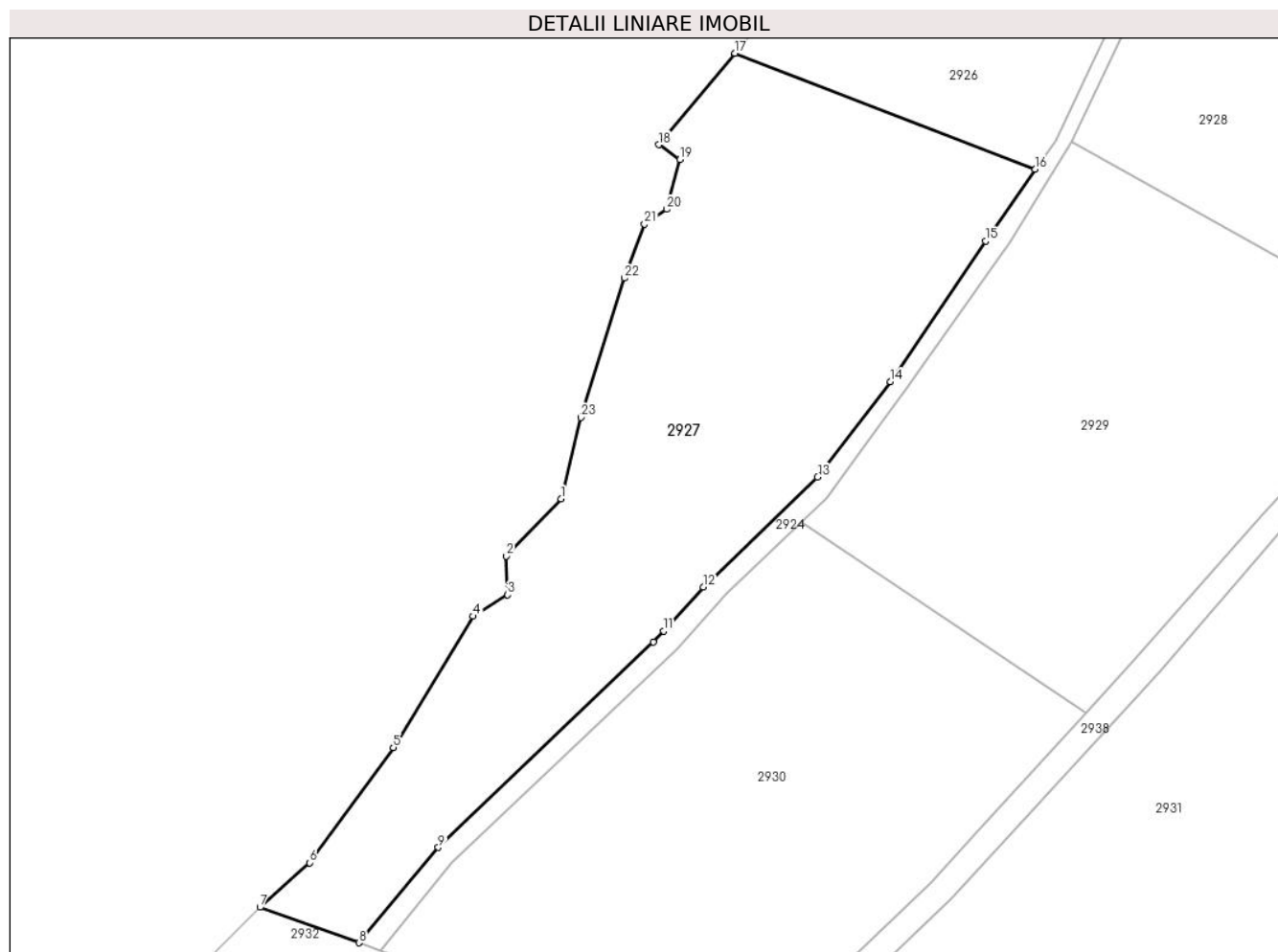
Inscrieri privind dezmembramintele dreptului de proprietate, drepturi reale de garanție și sarcini	Referințe
NU SUNT	

Anexa Nr. 1 La Partea I

Teren

Nr cadastral	Suprafața (mp)*	Observații / Referințe
	7.700	

* Suprafața este determinată în planul de proiecție Stereo 70.



Date referitoare la teren

Crt	Categorie folosință	Intravilan	Suprafața (mp)	Tarla	Parcelă	Nr. topo	Observații / Referințe
1	arabil	DA	4.103	100	6232,6233	-	
2	pasune	NU	3.597	100	6234	-	

Lungime Segmente

1) Valorile lungimilor segmentelor sunt obținute din proiecție în plan.

Punct început	X / Y	Punct sfârșit	X / Y	Lungime segment (** (m)
1	599.971,531 390.151,261	2	599.960,709 390.139,942	15.66
3	599.960,959 390.132,271	4	599.954,083 390.128,032	8.078
5	599.938,3 390.102,042	6	599.921,742 390.079,212	28.202
7	599.911,911 390.070,427	8	599.931,527 390.063,381	20.843

Punct început	X / Y	Punct sfârșit	X / Y	Lungime segment (** (m)
2	599.960,709 390.139,942	3	599.960,959 390.132,271	7.675
4	599.954,083 390.128,032	5	599.938,3 390.102,042	30.407
6	599.921,742 390.079,212	7	599.911,911 390.070,427	13.184
8	599.931,527 390.063,381	9	599.947,241 390.082,255	24.559

Punct început	X / Y	Punct sfârșit	X / Y	Lungime segment (** (m)
9	599.947,241 390.082,255	10	599.989,844 390.122,914	58.891
11	599.991,822 390.125,096	12	599.999,71 390.133,792	11.741
13	600.022,378 390.155,563	14	600.036,786 390.174,444	23.75
15	600.055,65 390.202,319	16	600.065,509 390.216,471	17.248
17	600.006,011 390.239,46	18	599.990,927 390.221,347	23.571
19	599.995,089 390.218,401	20	599.992,526 390.208,572	10.158
21	599.988,089 390.205,611	22	599.984,079 390.194,955	11.386
23	599.975,464 390.167,355	1	599.971,531 390.151,261	16.568

Punct început	X / Y	Punct sfârșit	X / Y	Lungime segment (** (m)
10	599.989,844 390.122,914	11	599.991,822 390.125,096	2.945
12	599.999,71 390.133,792	13	600.022,378 390.155,563	31.43
14	600.036,786 390.174,444	15	600.055,65 390.202,319	33.658
16	600.065,509 390.216,471	17	600.006,011 390.239,46	63.785
18	599.990,927 390.221,347	19	599.995,089 390.218,401	5.099
20	599.992,526 390.208,572	21	599.988,089 390.205,611	5.334
22	599.984,079 390.194,955	23	599.975,464 390.167,355	28.913

** Lungimile segmentelor sunt determinate în planul de proiecție Stereo 70 și sunt rotunjite la 1 milimetru.

*** Distanța dintre puncte este formată din segmente cumulate ce sunt mai mici decât valoarea 1 milimetru.

**DATE DESPRE IMOBILUL NR. 2928**

Oficiul de Cadastru și Publicitate Imobiliară PRAHOVA
Biroul de Cadastru și Publicitate Imobiliară Ploiești

A. Partea I. Descrierea imobilului

TEREN Extravilan

Adresa: Jud. Prahova, T100, P-6204

Nr. Crt	Nr cadastral Nr. topografic	Suprafața* (mp)	Observații / Referințe
A1	21737	11.000	Sector cadastral:34 Teren neimprejmit;

B. Partea II. Proprietari și acte

Inscrieri privitoare la dreptul de proprietate și alte drepturi reale		Referințe
87691 / 24/08/2015		
Act Notarial nr. 2186, din 20/08/2015 emis de NP MEIROSU CARMEN;		
B8	Intabulare, drept de PROPRIETATEcumparare ca bun comun, dobandit prin Conventie, cota actuala 1/1, cota initiala 1/1 1) IVAN ADRIAN 2) IVAN CECILIA - DIANA	A1

C. Partea III. SARCINI .

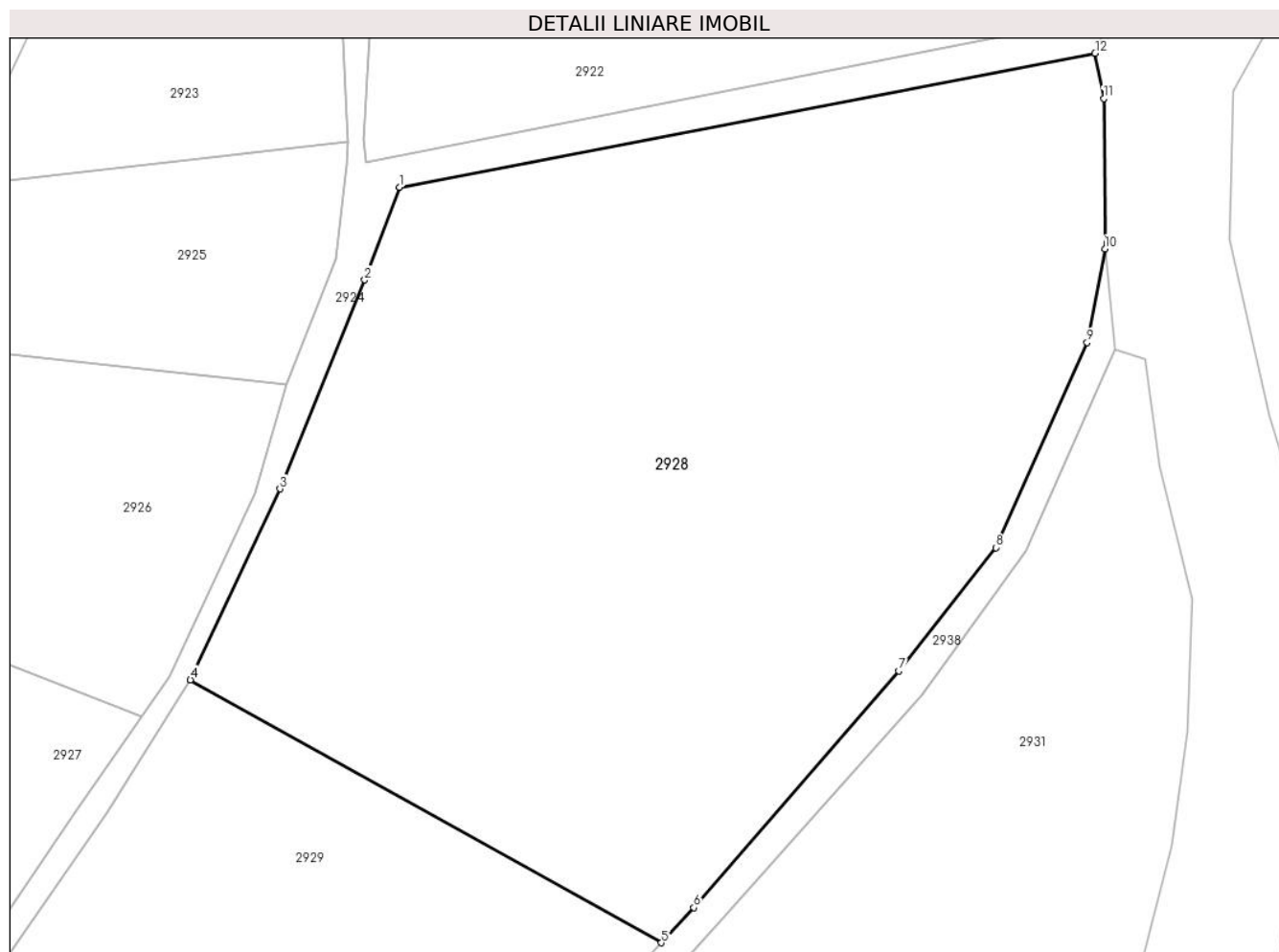
Inscrieri privind dezmembramintele dreptului de proprietate, drepturi reale de garanție și sarcini	Referințe
NU SUNT	

Anexa Nr. 1 La Partea I

Teren

Nr cadastral	Suprafața (mp)*	Observații / Referințe
21737	11.000	

* Suprafața este determinată în planul de proiecție Stereo 70.



Date referitoare la teren

Crt	Categorie folosință	Intra vilan	Suprafața (mp)	Tarla	Parcelă	Nr. topo	Observații / Referințe
1	pasune	NU	11.000	100	P-6204	-	

Lungime Segmente

1) Valorile lungimilor segmentelor sunt obținute din proiecție în plan.

Punct început	X / Y	Punct sfârșit	X / Y	Lungime segment (** (m)
1	600.103,763 390.294,766	2	600.098,577 390.281,033	14.68
2	600.098,577 390.281,033	3	600.086,027 390.250,096	33.386
3	600.086,027 390.250,096	4	600.072,742 390.221,816	31.245
4	600.072,742 390.221,816	5	600.142,537 390.182,889	79.917
5	600.142,537 390.182,889	6	600.147,345 390.188,079	7.075

Punct început	X / Y	Punct sfârșit	X / Y	Lungime segment (** (m)
6	600.147,345 390.188,079	7	600.177,73 390.223,129	46.387
7	600.177,73 390.223,129	8	600.192,066 390.241,404	23.227
8	600.192,066 390.241,404	9	600.205,603 390.271,761	33.238
9	600.205,603 390.271,761	10	600.208,253 390.285,639	14.129
10	600.208,253 390.285,639	11	600.208,076 390.307,895	22.257
11	600.208,076 390.307,895	12	600.206,793 390.314,602	6.829
12	600.206,793 390.314,602	1	600.103,763 390.294,766	104.922

** Lungimile segmentelor sunt determinate în planul de proiecție Stereo 70 și sunt rotunjite la 1 milimetru.

*** Distanța dintre puncte este formată din segmente cumulate ce sunt mai mici decât valoarea 1 milimetru.

**DATE DESPRE IMOBILUL NR. 2929**

Oficiul de Cadastru și Publicitate Imobiliară PRAHOVA
Biroul de Cadastru și Publicitate Imobiliară Ploiești

A. Partea I. Descrierea imobilului

TEREN Extravilan

Adresa: Jud. Prahova, T100, P6216

Nr. Crt	Nr cadastral Nr. topografic	Suprafața* (mp)	Observații / Referințe
A1		6.880	Sector cadastral:34 Teren neimprejmut;

B. Partea II. Proprietari și acte

Inscrieri privitoare la dreptul de proprietate și alte drepturi reale		Referințe
/		
Act Normativ nr. 7, din 13/03/1996 emis de Parlamentul Romaniei (Act administrativ nr. 10366/27.05.2024 emis de Primaria Urlati);		
B1	Intabulare, drept de PROPRIETATE, dobandit prin Lege, cota actuala 1/1 1) NEIDENTIFICAT NEIDENTIFICAT	A1
Act Normativ nr. 7, din 13/03/1996 emis de Parlamentul Romaniei;		
B2	Se noteaza PROPRIETAR NEIDENTIFICAT, rezerva comisiei locale de fond funciar Urlati - conform art. 13, alin. 14	A1

C. Partea III. SARCINI .

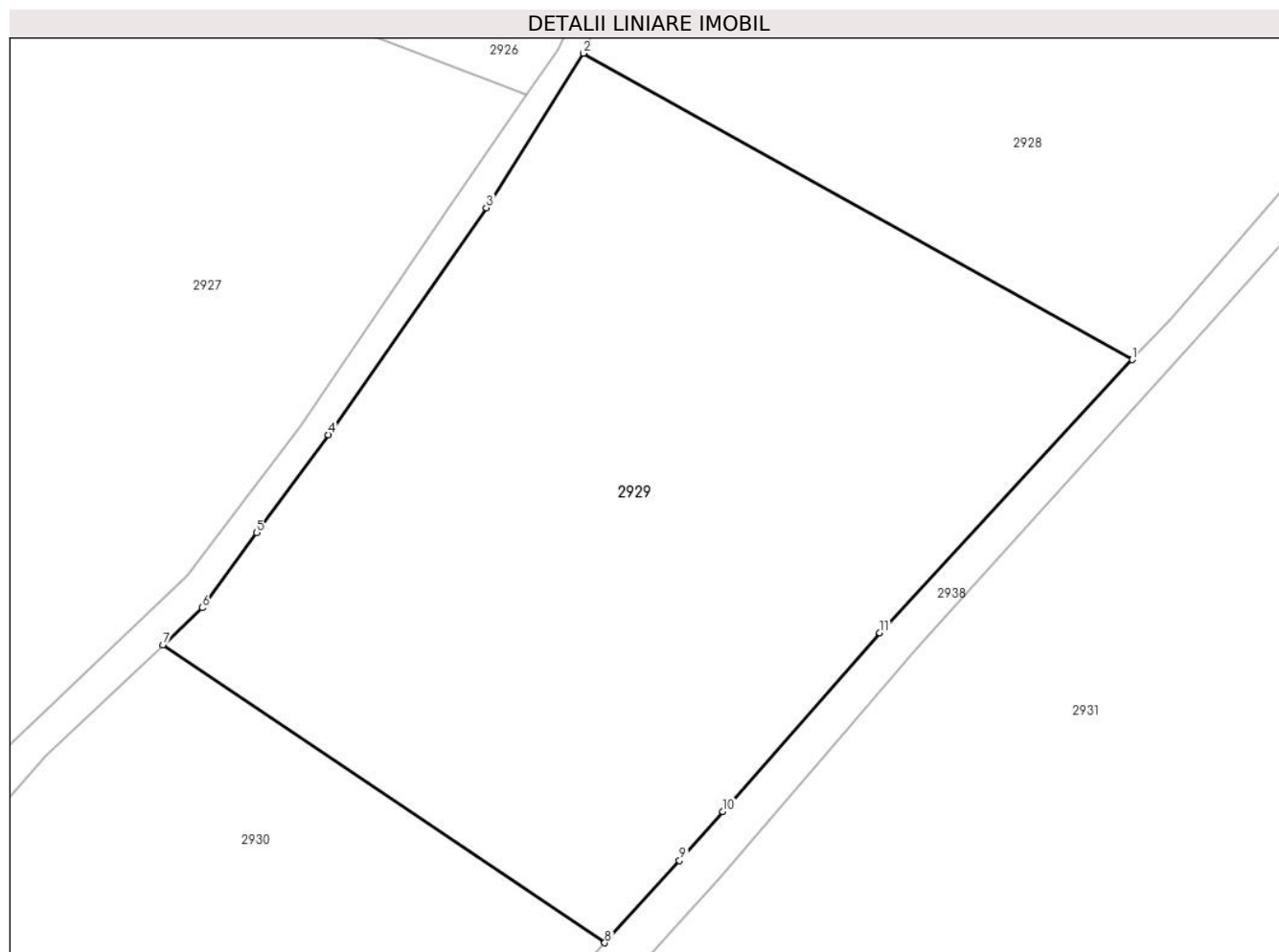
Inscrieri privind dezmembramintele dreptului de proprietate, drepturi reale de garanție și sarcini	Referințe
NU SUNT	

Anexa Nr. 1 La Partea I

Teren

Nr cadastral	Suprafața (mp)*	Observații / Referințe
	6.880	

* Suprafața este determinată în planul de proiecție Stereo 70.



Date referitoare la teren

Crt	Categorie folosință	Intra vilan	Suprafața (mp)	Tarla	Parcelă	Nr. topo	Observații / Referințe
1	pașune	NU	6.880	100	6216	-	

Lungime Segmente

1) Valorile lungimilor segmentelor sunt obținute din proiecție în plan.

Punct început	X / Y	Punct sfârșit	X / Y	Lungime segment (** (m)
1	600.142,537 390.182,889	2	600.072,742 390.221,816	79.917
2	600.072,742 390.221,816	3	600.060,392 390.202,17	23.205
3	600.060,392 390.202,17	4	600.040,308 390.173,348	35.129
4	600.040,308 390.173,348	5	600.031,215 390.160,883	15.429
5	600.031,215 390.160,883	6	600.024,272 390.151,365	11.781

Punct început	X / Y	Punct sfârșit	X / Y	Lungime segment (** (m)
6	600.024,272 390.151,365	7	600.019,275 390.146,649	6.871
7	600.019,275 390.146,649	8	600.075,446 390.108,795	67.736
8	600.075,446 390.108,795	9	600.084,957 390.119,234	14.122
9	600.084,957 390.119,234	10	600.090,445 390.125,482	8.316
10	600.090,445 390.125,482	11	600.110,408 390.148,176	30.225
11	600.110,408 390.148,176	1	600.142,537 390.182,889	47.3

** Lungimile segmentelor sunt determinate în planul de proiecție Stereo 70 și sunt rotunjite la 1 milimetru.

*** Distanța dintre puncte este formată din segmente cumulate ce sunt mai mici decât valoarea 1 milimetru.

**DATE DESPRE IMOBILUL NR. 2930**

Oficiul de Cadastru și Publicitate Imobiliară PRAHOVA
Biroul de Cadastru și Publicitate Imobiliară Ploiești

A. Partea I. Descrierea imobilului

TEREN Extravilan

Adresa: Jud. Prahova, T 100, P6223

Nr. Crt	Nr cadastral Nr. topografic	Suprafața* (mp)	Observații / Referințe
A1		7.500	Sector cadastral:34 Teren neimprejmuit;

B. Partea II. Proprietari și acte

Inscrieri privitoare la dreptul de proprietate și alte drepturi reale	Referințe
/	
Act Administrativ nr. 116479, din 02/02/2005 emis de Comisia Judeteana Prahova;	
B1	A1
Intabulare, drept de PROPRIETATE, dobandit prin Reconstituire, cota actuala 1/1 1) NASTASE STEFAN	

C. Partea III. SARCINI .

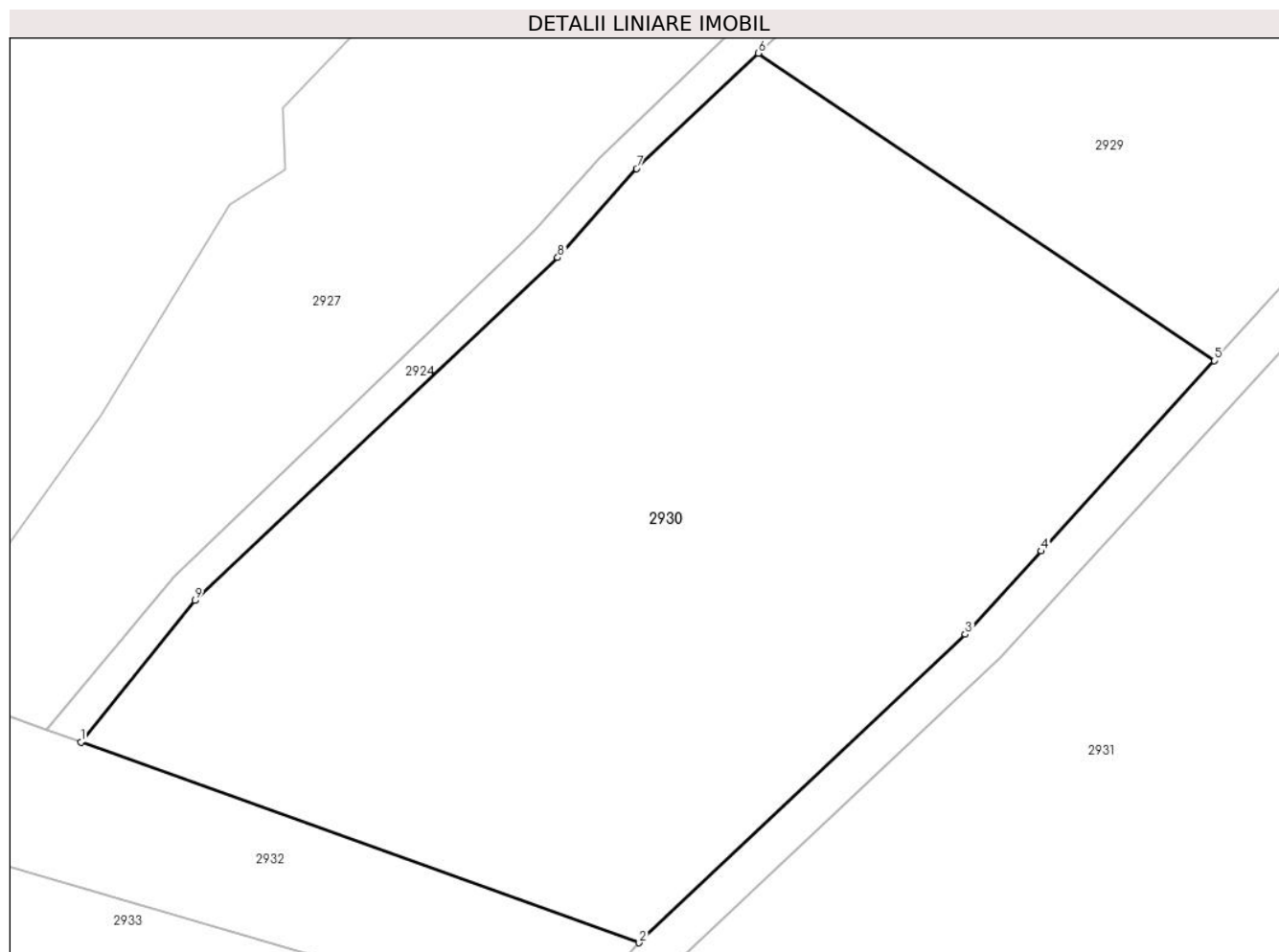
Inscrieri privind dezmembramintele dreptului de proprietate, drepturi reale de garanție și sarcini	Referințe
NU SUNT	

Anexa Nr. 1 La Partea I

Teren

Nr cadastral	Suprafața (mp)*	Observații / Referințe
	7.500	

* Suprafața este determinată în planul de proiecție Stereo 70.



Date referitoare la teren

Crt	Categorie folosință	Intravilan	Suprafața (mp)	Tarla	Parcelă	Nr. topo	Observații / Referințe
1	pasune	NU	7.500	100	6223	-	

Lungime Segmente

1) Valorile lungimilor segmentelor sunt obținute din proiecție în plan.

Punct început	X / Y	Punct sfârșit	X / Y	Lungime segment (** (m)
1	599.935,809 390.061,843	2	600.004,575 390.037,145	73.067
2	600.004,575 390.037,145	3	600.044,751 390.075,101	55.27
3	600.044,751 390.075,101	4	600.054,098 390.085,361	13.879
4	600.054,098 390.085,361	5	600.075,446 390.108,795	31.7
5	600.075,446 390.108,795	6	600.019,275 390.146,649	67.736

Punct început	X / Y	Punct sfârșit	X / Y	Lungime segment (** (m)
6	600.019,275 390.146,649	7	600.004,242 390.132,461	20.671
7	600.004,242 390.132,461	8	599.994,545 390.121,485	14.646
8	599.994,545 390.121,485	9	599.949,864 390.079,277	61.465
9	599.949,864 390.079,277	1	599.935,809 390.061,843	22.394

** Lungimile segmentelor sunt determinate în planul de proiecție Stereo 70 și sunt rotunjite la 1 milimetru.

*** Distanța dintre puncte este formată din segmente cumulate ce sunt mai mici decât valoarea 1 milimetru.

**DATE DESPRE IMOBILUL NR. 2931**

Oficiul de Cadastru și Publicitate Imobiliară PRAHOVA
Biroul de Cadastru și Publicitate Imobiliară Ploiești

A. Partea I. Descrierea imobilului

TEREN Extravilan

Adresa: Jud. Prahova, T 100, P - 6229

Nr. Crt	Nr cadastral Nr. topografic	Suprafața* (mp)	Observații / Referințe
A1	21739	21.500	Sector cadastral:34 Teren neimprejmuit;

B. Partea II. Proprietari și acte

Inscrieri privitoare la dreptul de proprietate și alte drepturi reale		Referințe
87694 / 24/08/2015		
Act Notarial nr. 2186, din 20/08/2015 emis de NP MEIROSU CARMEN;		
B8	Intabulare, drept de PROPRIETATEcumparare ca bun comun, dobandit prin Conventie, cota actuala 1/1, cota initiala 1/1 1) IVAN ADRIAN 2) IVAN CECILIA-DIANA	A1

C. Partea III. SARCINI .

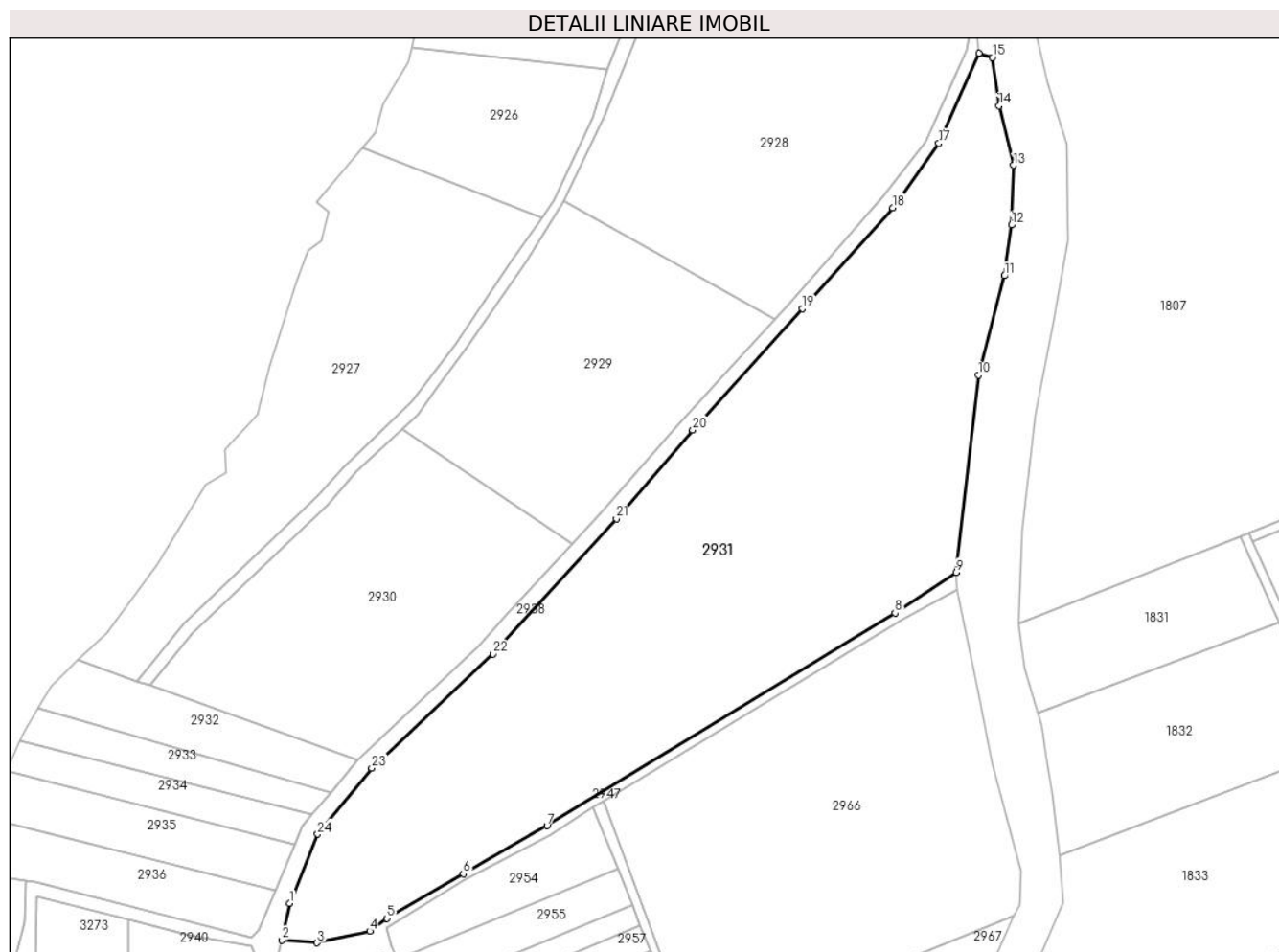
Inscrieri privind dezmembramintele dreptului de proprietate, drepturi reale de garanție și sarcini	Referințe
NU SUNT	

Anexa Nr. 1 La Partea I

Teren

Nr cadastral	Suprafața (mp)*	Observații / Referințe
21739	21.500	

* Suprafața este determinată în planul de proiecție Stereo 70.



Date referitoare la teren

Crt	Categorie folosință	Intra vilan	Suprafața (mp)	Tarla	Parcelă	Nr. topo	Observații / Referințe
1	pașune	NU	21.500	100	6229	-	

Lungime Segmente

1) Valorile lungimilor segmentelor sunt obținute din proiecție în plan.

Punct început	X / Y	Punct sfârșit	X / Y	Lungime segment (** (m)
1	599.982,013 389.990,068	2	599.979,407 389.977,881	12.463
3	599.991,118 389.976,978	4	600.008,508 389.980,814	17.808
5	600.014,214 389.985,027	6	600.039,417 389.999,739	29.183
7	600.067,108 390.015,638	8	600.182,1 390.085,83	134.722
9	600.202,241 390.099,26	10	600.209,6 390.164,398	65.552

Punct început	X / Y	Punct sfârșit	X / Y	Lungime segment (** (m)
2	599.979,407 389.977,881	3	599.991,118 389.976,978	11.746
4	600.008,508 389.980,814	5	600.014,214 389.985,027	7.093
6	600.039,417 389.999,739	7	600.067,108 390.015,638	31.931
8	600.182,1 390.085,83	9	600.202,241 390.099,26	24.208
10	600.209,6 390.164,398	11	600.218,241 390.197,188	33.909

Punct început	X / Y	Punct sfârșit	X / Y	Lungime segment (** (m)
11	600.218,241 390.197,188	12	600.220,499 390.213,977	16.94
13	600.221,254 390.233,7	14	600.216,41 390.253,323	20.212
15	600.214,256 390.269,3	16	600.209,781 390.270,682	4.684
17	600.196,558 390.240,921	18	600.181,244 390.219,681	26.185
19	600.151,508 390.186,415	20	600.115,203 390.146,278	54.121
21	600.090,027 390.117,009	22	600.049,148 390.072,313	60.571
23	600.009,16 390.034,658	24	599.991,308 390.012,857	28.178

Punct început	X / Y	Punct sfârșit	X / Y	Lungime segment (** (m)
12	600.220,499 390.213,977	13	600.221,254 390.233,7	19.737
14	600.216,41 390.253,323	15	600.214,256 390.269,3	16.122
16	600.209,781 390.270,682	17	600.196,558 390.240,921	32.566
18	600.181,244 390.219,681	19	600.151,508 390.186,415	44.619
20	600.115,203 390.146,278	21	600.090,027 390.117,009	38.607
22	600.049,148 390.072,313	23	600.009,16 390.034,658	54.927
24	599.991,308 390.012,857	1	599.982,013 389.990,068	24.612

** Lungimile segmentelor sunt determinate în planul de proiecție Stereo 70 și sunt rotunjite la 1 milimetru.

*** Distanța dintre puncte este formată din segmente cumulate ce sunt mai mici decât valoarea 1 milimetru.

**DATE DESPRE IMOBILUL NR. 2932**

Oficiul de Cadastru și Publicitate Imobiliară PRAHOVA
Biroul de Cadastru și Publicitate Imobiliară Ploiești

A. Partea I. Descrierea imobilului

TEREN Extravilan

Adresa: Jud. Prahova, T 100, P6226

Nr. Crt	Nr cadastral Nr. topografic	Suprafața* (mp)	Observații / Referințe
A1		1.600	Sector cadastral:34 Teren neimprejmuit;

B. Partea II. Proprietari și acte

Inscrieri privitoare la dreptul de proprietate și alte drepturi reale	Referințe
/	
Hotarare Judecatoreasca nr. 5178, din 30/04/2009 emis de Judecatoria Ploiesti;	
B1	A1
Intabulare, drept de PROPRIETATE, dobandit prin Hotarare Judecatoreasca, cota actuala 1/1, cota initiala 1/1 1) SERBANOIU GABRIELA	

C. Partea III. SARCINI .

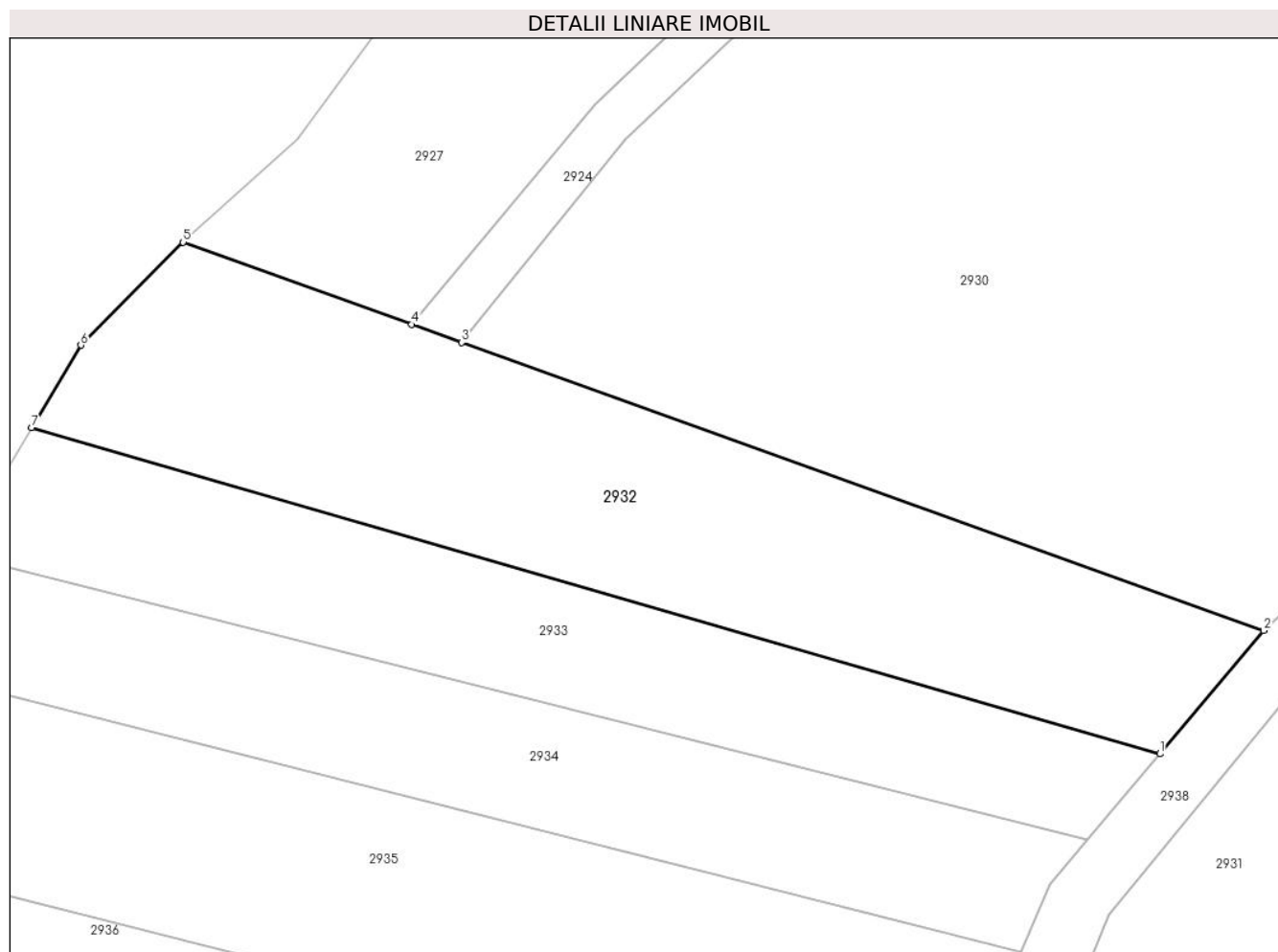
Inscrieri privind dezmembramintele dreptului de proprietate, drepturi reale de garanție și sarcini	Referințe
NU SUNT	

Anexa Nr. 1 La Partea I

Teren

Nr cadastral	Suprafața (mp)*	Observații / Referințe
	1.600	

* Suprafața este determinată în planul de proiecție Stereo 70.



Date referitoare la teren

Crt	Categorie folosință	Intravilan	Suprafața (mp)	Tarla	Parcelă	Nr. topo	Observații / Referințe
1	pasune	NU	1.600	100	6226	-	

Lungime Segmente

1) Valorile lungimilor segmentelor sunt obținute din proiecție în plan.

Punct început	X / Y	Punct sfârșit	X / Y	Lungime segment (** (m)
1	599.995,672 390.026,589	2	600.004,575 390.037,145	13.809
2	600.004,575 390.037,145	3	599.935,809 390.061,843	73.067
3	599.935,809 390.061,843	4	599.931,527 390.063,381	4.55
4	599.931,527 390.063,381	5	599.911,911 390.070,427	20.843
5	599.911,911 390.070,427	6	599.903,145 390.061,599	12.441

Punct început	X / Y	Punct sfârșit	X / Y	Lungime segment (** (m)
6	599.903,145 390.061,599	7	599.898,92 390.054,531	8.235
7	599.898,92 390.054,531	1	599.995,672 390.026,589	100.706

** Lungimile segmentelor sunt determinate în planul de proiecție Stereo 70 și sunt rotunjite la 1 milimetru.

*** Distanța dintre puncte este formată din segmente cumulate ce sunt mai mici decât valoarea 1 milimetru.

**DATE DESPRE IMOBILUL NR. 2933**

Oficiul de Cadastru și Publicitate Imobiliară PRAHOVA
Biroul de Cadastru și Publicitate Imobiliară Ploiești

A. Partea I. Descrierea imobilului

TEREN Extravilan

Adresa: Jud. Prahova, T 100, P6226

Nr. Crt	Nr cadastral Nr. topografic	Suprafața* (mp)	Observații / Referințe
A1		1.050	Sector cadastral:34 Teren neimprejmuit;

B. Partea II. Proprietari și acte

Inscrieri privitoare la dreptul de proprietate și alte drepturi reale	Referințe
/	
Hotarare Judecatoreasca nr. 5178, din 30/04/2009 emis de Judecatoria Ploiesti;	
B1	A1
Intabulare, drept de PROPRIETATE, dobandit prin Hotarare Judecatoreasca, cota actuala 1/1, cota initiala 1/1	
1) EPURE VICTORIA	

C. Partea III. SARCINI .

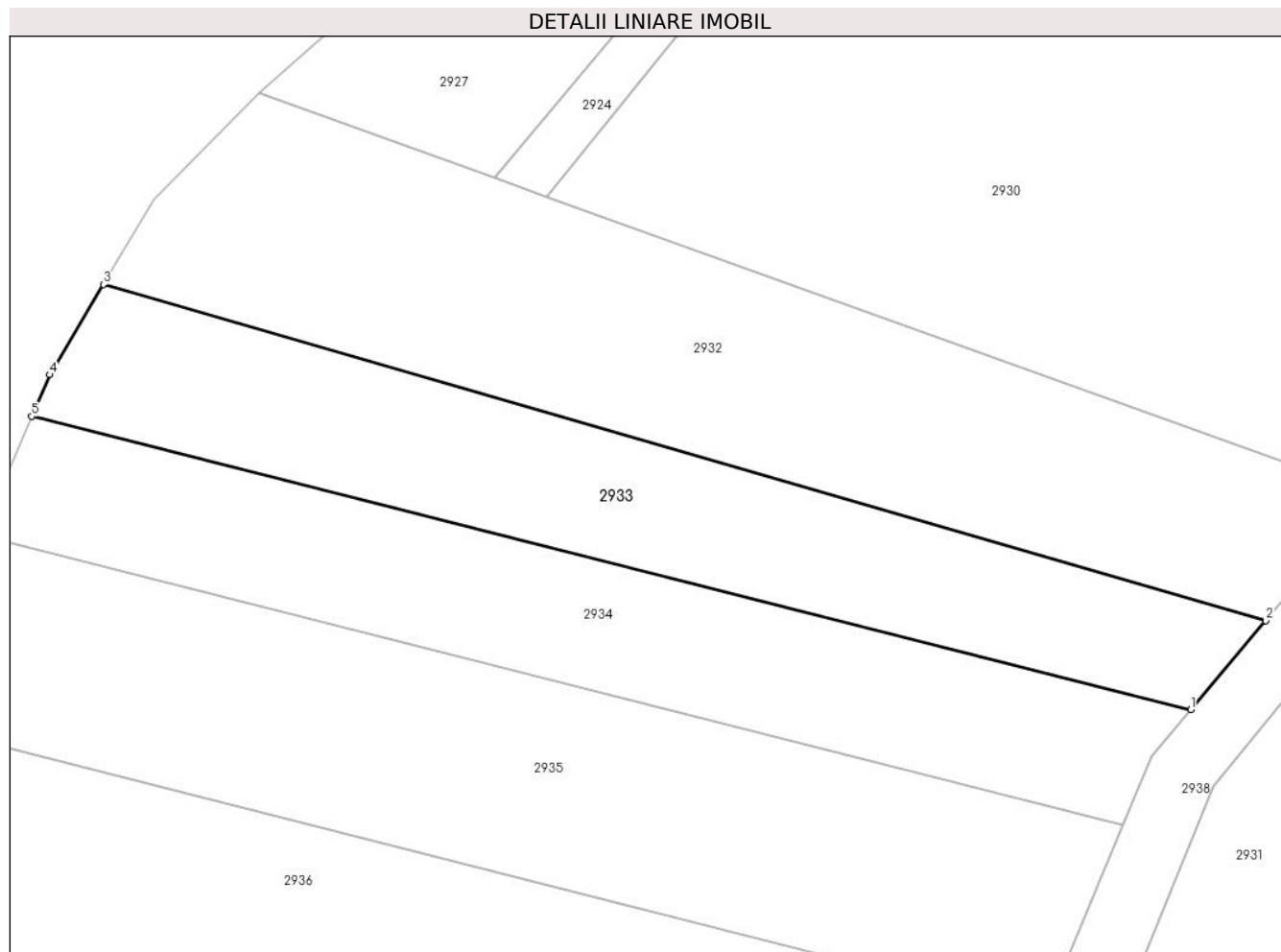
Inscrieri privind dezmembramintele dreptului de proprietate, drepturi reale de garanție și sarcini	Referințe
NU SUNT	

Anexa Nr. 1 La Partea I

Teren

Nr cadastral	Suprafața (mp)*	Observații / Referințe
	1.050	

* Suprafața este determinată în planul de proiecție Stereo 70.



Date referitoare la teren

Crt	Categorie folosință	Intravilan	Suprafața (mp)	Tarla	Parcelă	Nr. topo	Observații / Referințe
1	pașune	NU	1.050	100	6226	-	

Lungime Segmente

1) Valorile lungimilor segmentelor sunt obținute din proiecție în plan.

Punct început	X / Y	Punct sfârșit	X / Y	Lungime segment (** (m)
1	599.989,423 390.019,18	2	599.995,672 390.026,589	9.692
2	599.995,672 390.026,589	3	599.898,92 390.054,531	100.706
3	599.898,92 390.054,531	4	599.894,433 390.047,025	8.745
4	599.894,433 390.047,025	5	599.892,947 390.043,562	3.768
5	599.892,947 390.043,562	1	599.989,423 390.019,18	99.509

**** Lungimile segmentelor sunt determinate în planul de proiecție Stereo 70 și sunt rotunjite la 1 milimetru.**

***** Distanța dintre puncte este formată din segmente cumulate ce sunt mai mici decât valoarea 1 milimetru.**

**DATE DESPRE IMOBILUL NR. 2934**

Oficiul de Cadastru și Publicitate Imobiliară PRAHOVA
Biroul de Cadastru și Publicitate Imobiliară Ploiești

A. Partea I. Descrierea imobilului

TEREN Extravilan

Adresa: Jud. Prahova, T 100, P6226

Nr. Crt	Nr cadastral Nr. topografic	Suprafața* (mp)	Observații / Referințe
A1		1.050	Sector cadastral:34 Teren neimprejmuit;

B. Partea II. Proprietari și acte

Inscrieri privitoare la dreptul de proprietate și alte drepturi reale	Referințe
/	
Hotarare Judecatoreasca nr. 5178, din 30/04/2009 emis de Judecatoria Ploiesti;	
B1	A1
Intabulare, drept de PROPRIETATE, dobandit prin Hotarare Judecatoreasca, cota actuala 1/1, cota initiala 1/1 1) CHIRULESCU NICOLAE	

C. Partea III. SARCINI .

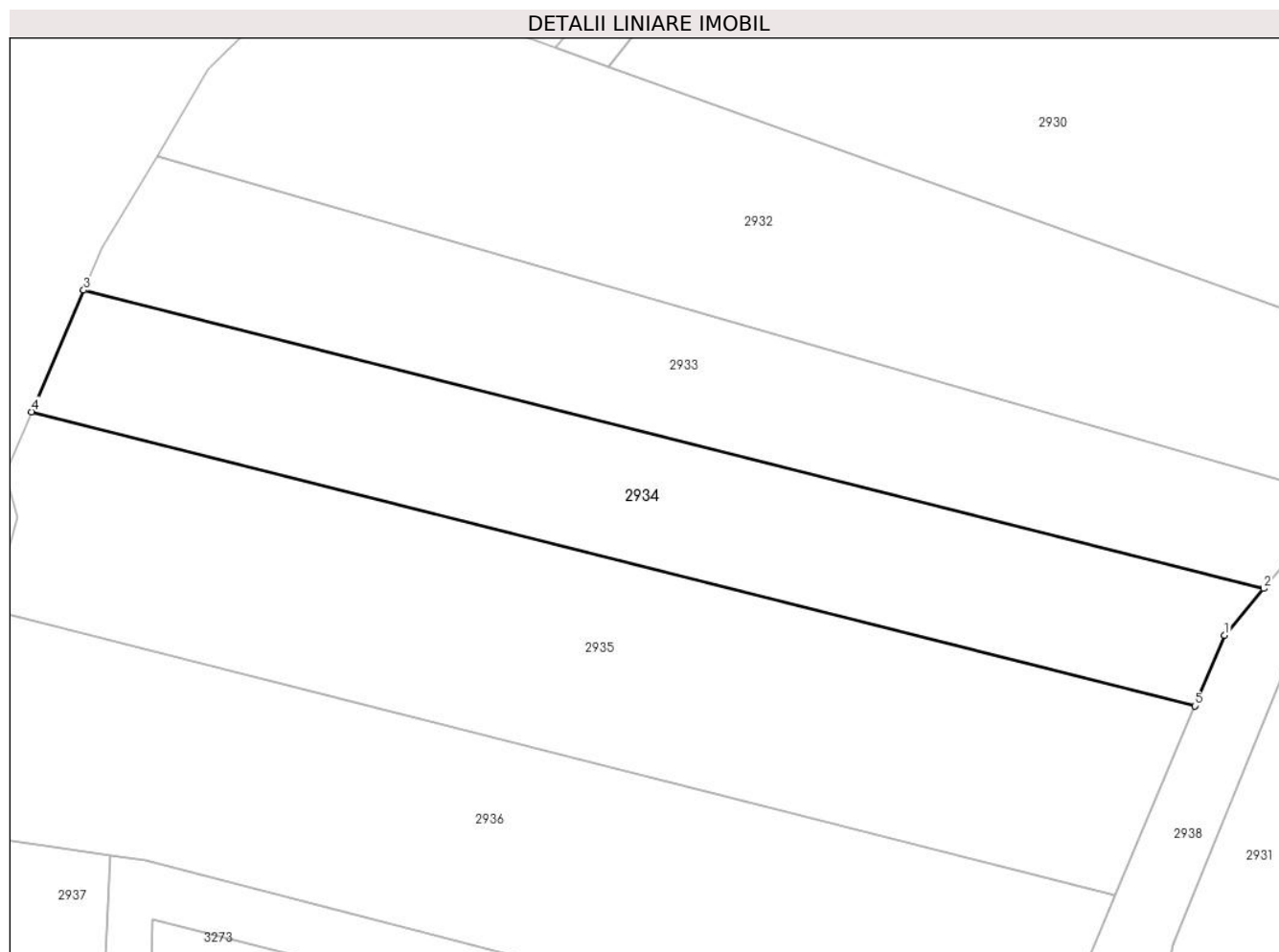
Inscrieri privind dezmembramintele dreptului de proprietate, drepturi reale de garanție și sarcini	Referințe
NU SUNT	

Anexa Nr. 1 La Partea I

Teren

Nr cadastral	Suprafața (mp)*	Observații / Referințe
	1.050	

* Suprafața este determinată în planul de proiecție Stereo 70.



Date referitoare la teren

Crt	Categorie folosință	Intravilan	Suprafața (mp)	Tarla	Parcelă	Nr. topo	Observații / Referințe
1	pasune	NU	1.050	100	6226	-	

Lungime Segmente

1) Valorile lungimilor segmentelor sunt obținute din proiecție în plan.

Punct început	X / Y	Punct sfârșit	X / Y	Lungime segment (** (m)
1	599.986,216 390.015,378	2	599.989,423 390.019,18	4.974
2	599.989,423 390.019,18	3	599.892,947 390.043,562	99.509
3	599.892,947 390.043,562	4	599.888,683 390.033,629	10.81
4	599.888,683 390.033,629	5	599.983,783 390.009,595	98.09
5	599.983,783 390.009,595	1	599.986,216 390.015,378	6.274

**** Lungimile segmentelor sunt determinate în planul de proiecție Stereo 70 și sunt rotunjite la 1 milimetru.**

***** Distanța dintre puncte este formată din segmente cumulate ce sunt mai mici decât valoarea 1 milimetru.**

**DATE DESPRE IMOBILUL NR. 2935**

Oficiul de Cadastru și Publicitate Imobiliară PRAHOVA
Biroul de Cadastru și Publicitate Imobiliară Ploiești

A. Partea I. Descrierea imobilului

TEREN Extravilan

Adresa: Jud. Prahova, T 100, P6226

Nr. Crt	Nr cadastral Nr. topografic	Suprafața* (mp)	Observații / Referințe
A1		1.600	Sector cadastral:34 Teren neimprejmuit;

B. Partea II. Proprietari și acte

Inscrieri privitoare la dreptul de proprietate și alte drepturi reale	Referințe
/	
Hotarare Judecatoreasca nr. 5178, din 30/04/2009 emis de Judecatoria Ploiesti;	
B1	A1
Intabulare, drept de PROPRIETATE, dobandit prin Hotarare Judecatoreasca, cota actuala 1/1, cota initiala 1/1 1) DOMNICA STELIANA	

C. Partea III. SARCINI .

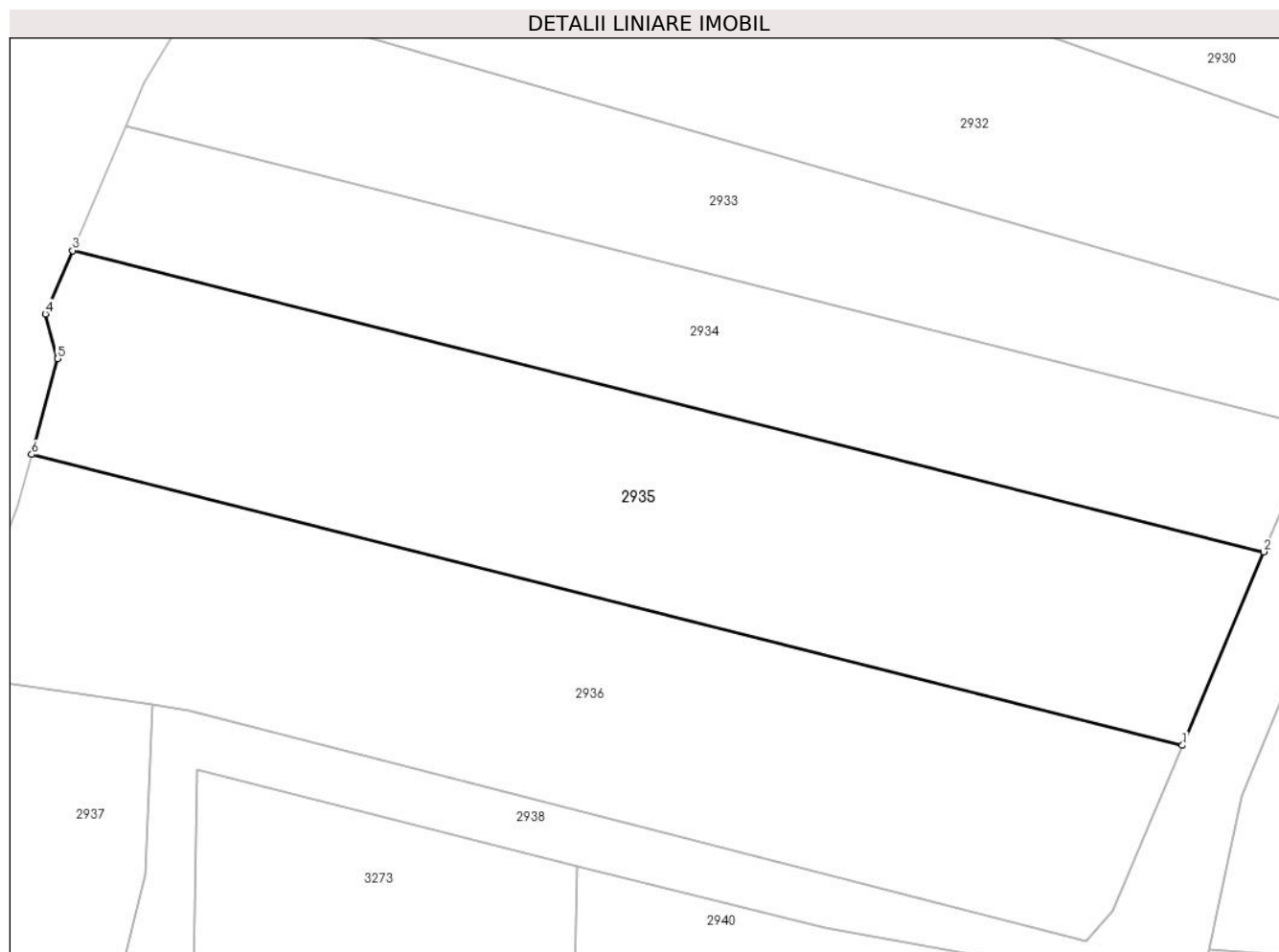
Inscrieri privind dezmembramintele dreptului de proprietate, drepturi reale de garanție și sarcini	Referințe
NU SUNT	

Anexa Nr. 1 La Partea I

Teren

Nr cadastral	Suprafața (mp)*	Observații / Referințe
	1.600	

* Suprafața este determinată în planul de proiecție Stereo 70.



Date referitoare la teren

Crt	Categorie folosință	Intra vilan	Suprafața (mp)	Tarla	Parcelă	Nr. topo	Observații / Referințe
1	pasune	NU	1.600	100	6226	-	

Lungime Segmente

1) Valorile lungimilor segmentelor sunt obținute din proiecție în plan.

Punct început	X / Y	Punct sfârșit	X / Y	Lungime segment (** (m)
1	599.977,281 389.994,145	2	599.983,783 390.009,595	16.762
2	599.983,783 390.009,595	3	599.888,683 390.033,629	98.09
3	599.888,683 390.033,629	4	599.886,511 390.028,567	5.508
4	599.886,511 390.028,567	5	599.887,476 390.025,004	3.691
5	599.887,476 390.025,004	6	599.885,41 390.017,363	7.915

Punct început	X / Y	Punct sfârșit	X / Y	Lungime segment (** (m)
6	599.885,41 390.017,363	1	599.977,281 389.994,145	94.759

** Lungimile segmentelor sunt determinate în planul de proiecție Stereo 70 și sunt rotunjite la 1 milimetru.

*** Distanța dintre puncte este formată din segmente cumulate ce sunt mai mici decât valoarea 1 milimetru.

**DATE DESPRE IMOBILUL NR. 2936**

Oficiul de Cadastru și Publicitate Imobiliară PRAHOVA
Biroul de Cadastru și Publicitate Imobiliară Ploiești

A. Partea I. Descrierea imobilului

TEREN Extravilan

Adresa: Jud. Prahova, T 100, P6226

Nr. Crt	Nr cadastral Nr. topografic	Suprafața* (mp)	Observații / Referințe
A1		1.600	Sector cadastral:34 Teren neimprejmuit;

B. Partea II. Proprietari și acte

Inscrieri privitoare la dreptul de proprietate și alte drepturi reale		Referințe
/		
Hotarare Judecatoreasca nr. 5178, din 30/04/2009 emis de Judecatoria Ploiesti;		
B1	Intabulare, drept de PROPRIETATE, dobandit prin Hotarare Judecatoreasca, cota actuala 1/1, cota initiala 1/1 1) ION FLORICA	A1

C. Partea III. SARCINI .

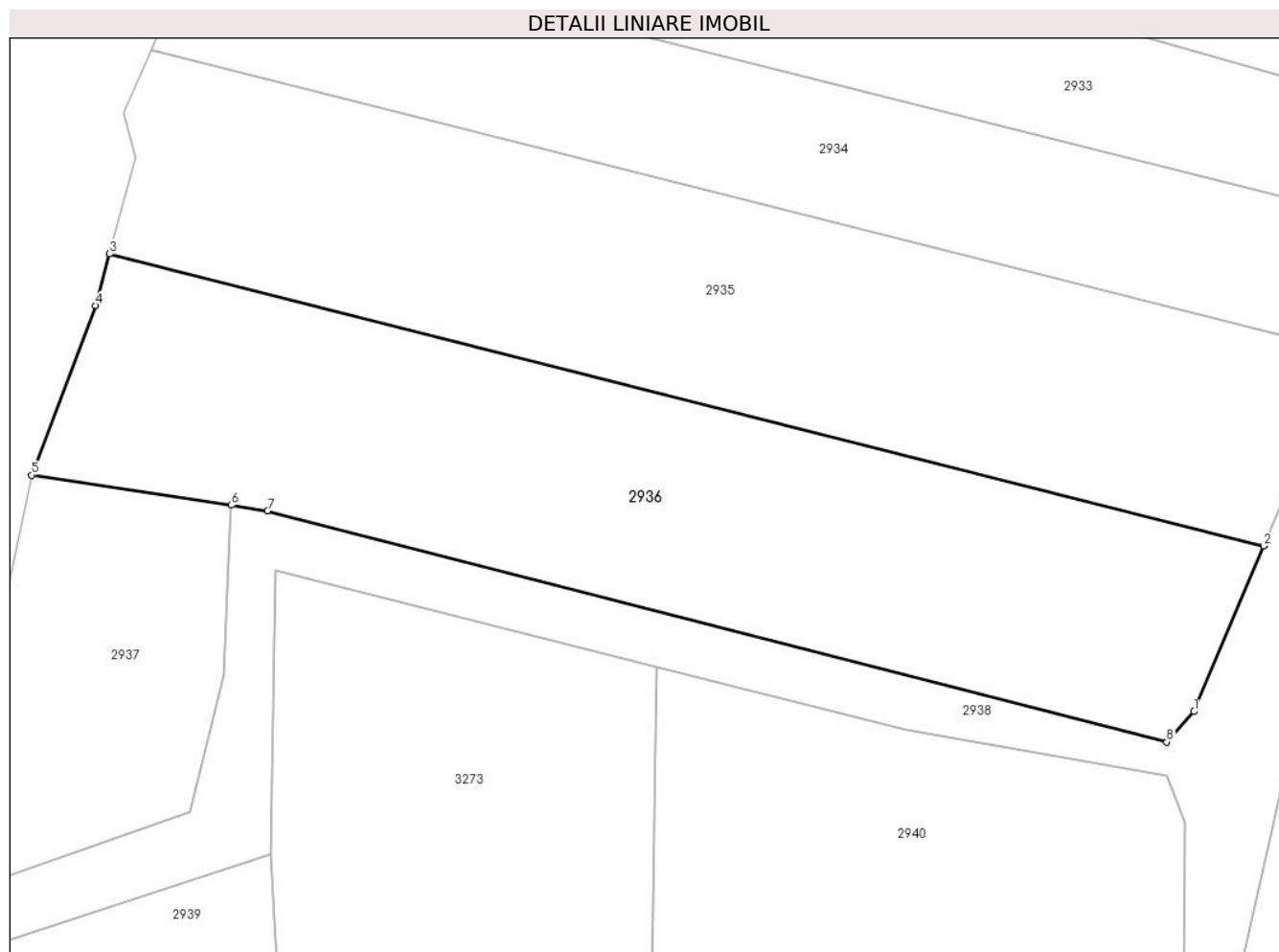
Inscrieri privind dezmembramintele dreptului de proprietate, drepturi reale de garanție și sarcini	Referințe
NU SUNT	

Anexa Nr. 1 La Partea I

Teren

Nr cadastral	Suprafața (mp)*	Observații / Referințe
	1.600	

* Suprafața este determinată în planul de proiecție Stereo 70.



Date referitoare la teren

Crt	Categorie folosință	Intra vilan	Suprafața (mp)	Tarla	Parcelă	Nr. topo	Observații / Referințe
1	pașune	NU	1.600	100	6226	-	

Lungime Segmente

1) Valorile lungimilor segmentelor sunt obținute din proiecție în plan.

Punct început	X / Y	Punct sfârșit	X / Y	Lungime segment (** (m)
1	599.971,733 389.980,961	2	599.977,281 389.994,145	14.304
2	599.977,281 389.994,145	3	599.885,41 390.017,363	94.759
3	599.885,41 390.017,363	4	599.884,3 390.013,257	4.253
4	599.884,3 390.013,257	5	599.879,196 389.999,764	14.426
5	599.879,196 389.999,764	6	599.895,078 389.997,378	16.06

Punct început	X / Y	Punct sfârșit	X / Y	Lungime segment (** (m)
6	599.895,078 389.997,378	7	599.897,99 389.996,94	2.945
7	599.897,99 389.996,94	8	599.969,57 389.978,54	73.907
8	599.969,57 389.978,54	1	599.971,733 389.980,961	3.247

** Lungimile segmentelor sunt determinate în planul de proiecție Stereo 70 și sunt rotunjite la 1 milimetru.

*** Distanța dintre puncte este formată din segmente cumulate ce sunt mai mici decât valoarea 1 milimetru.

**DATE DESPRE IMOBILUL NR. 2937**

Oficiul de Cadastru și Publicitate Imobiliară PRAHOVA
Biroul de Cadastru și Publicitate Imobiliară Ploiești

A. Partea I. Descrierea imobilului

TEREN Extravilan

Adresa: Jud. Prahova, T100, P6226/1

Nr. Crt	Nr cadastral Nr. topografic	Suprafața* (mp)	Observații / Referințe
A1		520	Sector cadastral:34 Teren neimprejmuit;

B. Partea II. Proprietari și acte

Inscrieri privitoare la dreptul de proprietate și alte drepturi reale		Referințe
/		
Act Normativ nr. 7, din 13/03/1996 emis de Parlamentul Romaniei (Act administrativ nr. 10366/27.05.2024 emis de Primaria Urlati);		
B1	Intabulare, drept de PROPRIETATE, dobandit prin Lege, cota actuala 1/1 1) NEIDENTIFICAT NEIDENTIFICAT	A1
Act Normativ nr. 7, din 13/03/1996 emis de Parlamentul Romaniei;		
B2	Se noteaza PROPRIETAR NEIDENTIFICAT, rezerva comisiei locale de fond funciar Urlati - conform art. 13, alin. 14	A1

C. Partea III. SARCINI .

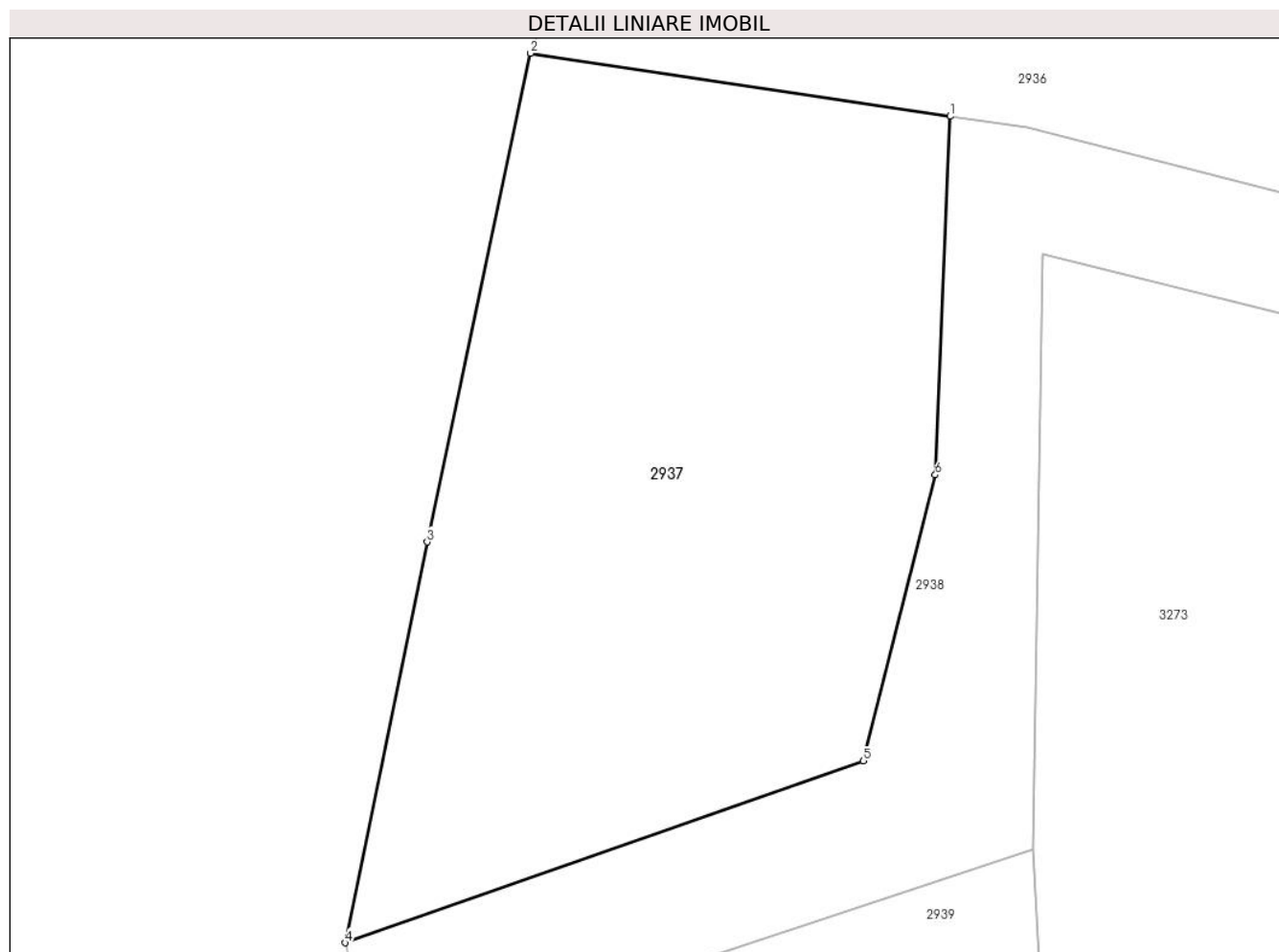
Inscrieri privind dezmembramintele dreptului de proprietate, drepturi reale de garanție și sarcini	Referințe
NU SUNT	

Anexa Nr. 1 La Partea I

Teren

Nr cadastral	Suprafața (mp)*	Observații / Referințe
	520	

* Suprafața este determinată în planul de proiecție Stereo 70.



Date referitoare la teren

Crt	Categorie folosință	Intravilan	Suprafața (mp)	Tarla	Parcelă	Nr. topo	Observații / Referințe
1	pasune	NU	520	100	6226/1	-	

Lungime Segmente

1) Valorile lungimilor segmentelor sunt obținute din proiecție în plan.

Punct început	X / Y	Punct sfârșit	X / Y	Lungime segment (** (m)
1	599.895,078 389.997,378	2	599.879,196 389.999,764	16.06
2	599.879,196 389.999,764	3	599.875,285 389.981,279	18.894
3	599.875,285 389.981,279	4	599.872,188 389.966,119	15.473
4	599.872,188 389.966,119	5	599.891,805 389.972,994	20.787
5	599.891,805 389.972,994	6	599.894,517 389.983,812	11.153

Punct început	X / Y	Punct sfârșit	X / Y	Lungime segment (** (m)
6	599.894,517 389.983,812	1	599.895,078 389.997,378	13.578

** Lungimile segmentelor sunt determinate în planul de proiecție Stereo 70 și sunt rotunjite la 1 milimetru.

*** Distanța dintre puncte este formată din segmente cumulate ce sunt mai mici decât valoarea 1 milimetru.

**DATE DESPRE IMOBILUL NR. 2938**

Oficiul de Cadastru și Publicitate Imobiliară PRAHOVA
Biroul de Cadastru și Publicitate Imobiliară Ploiești

A. Partea I. Descrierea imobilului

TEREN Necunoscut

Adresa: Loc. Urlati, Jud. Prahova, T 100, De 6228,6173/1,6173,6258,6232

Nr. Crt	Nr cadastral Nr. topografic	Suprafața* (mp)	Observații / Referințe
A1		6.451	Sector cadastral:34 Teren neimprejmit;

B. Partea II. Proprietari și acte

Inscrieri privitoare la dreptul de proprietate și alte drepturi reale		Referințe
/		
Act Normativ nr. 7, din 13/03/1996 emis de Parlamentul Romaniei;		
B1	Intabulare, drept de PROPRIETATE, dobandit prin Lege, cota actuala 1/1 1) NEIDENTIFICAT NEIDENTIFICAT	A1
B2	Se noteaza PROPRIETAR NEIDENTIFICAT- conform art. 13, alin. 15 din Legea 7/1996	A1

C. Partea III. SARCINI .

Inscrieri privind dezmembramintele dreptului de proprietate, drepturi reale de garanție și sarcini	Referințe
NU SUNT	

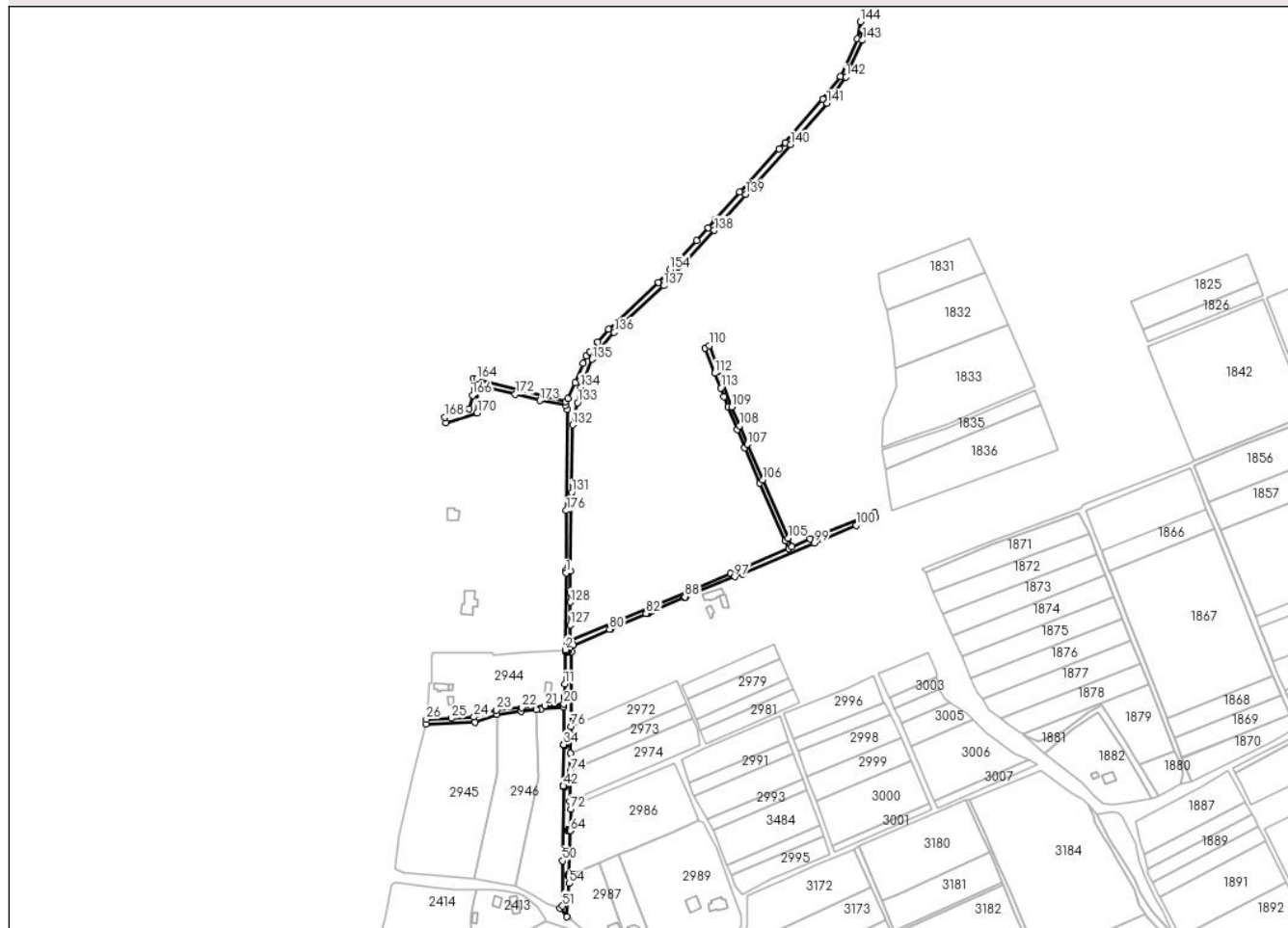
Anexa Nr. 1 La Partea I

Teren

Nr cadastral	Suprafața (mp)*	Observații / Referințe
	6.451	

* Suprafața este determinată în planul de proiecție Stereo 70.

DETALII LINIARE IMOBIL



Date referitoare la teren

Crt	Categorie folosință	Intravilan	Suprafața (mp)	Tarla	Parcelă	Nr. topo	Observații / Referințe
1	drum	DA	51	100	6228	-	
2	drum	DA	9	100	6173	-	
3	drum	DA	12	100	6173	-	
4	drum	DA	524	100	6173	-	
5	drum	NU	5.855	100	6228,6173/1, 6173,6258,6 232	-	

Lungime Segmente

1) Valorile lungimilor segmentelor sunt obținute din proiecție în plan.

Punct început	X / Y	Punct sfârșit	X / Y	Lungime segment	Punct început	X / Y	Punct sfârșit	X / Y	Lungime segment	Punct început	X / Y	Punct sfârșit	X / Y	Lungime segment
1	599.970,09 389.840,3	2	599.969,54 389.778,113	62.189	2	599.969,54 389.778,113	3	599.969,517 389.776,853	1.26	3	599.969,517 389.776,853	4	599.970,394 389.776,853	0.877
4	599.970,394 389.776,853	5	599.970,398 389.777,353	0.5	5	599.970,398 389.777,353	6	599.971,398 389.777,345	1.0	6	599.971,398 389.777,345	7	599.971,39 389.776,345	1.0

Punct început	X / Y	Punct sfârșit	X / Y	Lungime segment	Punct început	X / Y	Punct sfârșit	X / Y	Lungime segment	Punct început	X / Y	Punct sfârșit	X / Y	Lungime segment
7	599.971,39 389.776,345	8	599.970,39 389.776,353	1.0	8	599.970,39 389.776,353	9	599.970,394 389.776,851	0.498	9	599.970,394 389.776,851	10	599.969,517 389.776,851	0.877
10	599.969,517 389.776,851	11	599.969,032 389.750,374	26.48 1	11	599.969,032 389.750,374	12	599.968,581 389.739,501	10.88 2	12	599.968,581 389.739,501	13	599.969,129 389.739,501	0.548
13	599.969,129 389.739,501	14	599.969,133 389.740,001	0.5	14	599.969,133 389.740,001	15	599.970,133 389.739,993	1.0	15	599.970,133 389.739,993	16	599.970,125 389.738,993	1.0
16	599.970,125 389.738,993	17	599.969,125 389.739,001	1.0	17	599.969,125 389.739,001	18	599.969,129 389.739,499	0.498	18	599.969,129 389.739,499	19	599.968,58 389.739,499	0.549
19	599.968,58 389.739,499	20	599.968,371 389.734,454	5.049	20	599.968,371 389.734,454	21	599.952,778 389.732,945	15.66 6	21	599.952,778 389.732,945	22	599.934,279 389.731,484	18.55 7
22	599.934,279 389.731,484	23	599.913,913 389.729,234	20.49	23	599.913,913 389.729,234	24	599.895,633 389.723,745	19.08 6	24	599.895,633 389.723,745	25	599.877,25 389.722,736	18.41 1
25	599.877,25 389.722,736	26	599.857,12 389.721,882	20.14 8	26	599.857,12 389.721,882	27	599.856,974 389.718,065	3.82	27	599.856,974 389.718,065	28	599.896,695 389.719,729	39.75 6
28	599.896,695 389.719,729	29	599.914,441 389.725,733	18.73 4	29	599.914,441 389.725,733	30	599.933,811 389.728,294	19.53 9	30	599.933,811 389.728,294	31	599.945,949 389.729,82	12.23 4
31	599.945,949 389.729,82	32	599.949,886 389.730,315	3.968	32	599.949,886 389.730,315	33	599.968,346 389.731,58	18.50 3	33	599.968,346 389.731,58	34	599.968,085 389.701,48	30.10 1
34	599.968,085 389.701,48	35	599.968,451 389.701,48	0.366	35	599.968,451 389.701,48	36	599.968,455 389.701,98	0.5	36	599.968,455 389.701,98	37	599.969,455 389.701,972	1.0
37	599.969,455 389.701,972	38	599.969,447 389.700,972	1.0	38	599.969,447 389.700,972	39	599.968,447 389.700,98	1.0	39	599.968,447 389.700,98	40	599.968,451 389.701,478	0.498
40	599.968,451 389.701,478	41	599.968,085 389.701,478	0.366	41	599.968,085 389.701,478	42	599.967,794 389.667,967	33.51 2	42	599.967,794 389.667,967	43	599.968,393 389.667,961	0.599
43	599.968,393 389.667,961	44	599.968,397 389.668,461	0.5	44	599.968,397 389.668,461	45	599.969,397 389.668,453	1.0	45	599.969,397 389.668,453	46	599.969,389 389.667,453	1.0
46	599.969,389 389.667,453	47	599.968,389 389.667,461	1.0	47	599.968,389 389.667,461	48	599.968,393 389.667,959	0.498	48	599.968,393 389.667,959	49	599.967,794 389.667,965	0.599
49	599.967,794 389.667,965	50	599.967,27 389.607,569	60.39 8	50	599.967,27 389.607,569	51	599.967,45 389.570,999	36.57	51	599.967,45 389.570,999	52	599.965,158 389.569,362	2.817
52	599.965,158 389.569,362	53	599.970,702 389.562,31	8.97	53	599.970,702 389.562,31	54	599.972,728 389.589,298	27.06 4	54	599.972,728 389.589,298	55	599.972,964 389.595,752	6.458
55	599.972,964 389.595,752	56	599.972,53 389.595,768	0.434	56	599.972,53 389.595,768	57	599.972,598 389.595,275	0.498	57	599.972,598 389.595,275	58	599.971,608 389.595,138	0.999
58	599.971,608 389.595,138	59	599.971,471 389.596,129	1.0	59	599.971,471 389.596,129	60	599.972,462 389.596,266	1.0	60	599.972,462 389.596,266	61	599.972,53 389.595,77	0.501
61	599.972,53 389.595,77	62	599.972,964 389.595,755	0.434	62	599.972,964 389.595,755	63	599.972,979 389.596,157	0.402	63	599.972,979 389.596,157	64	599.973,724 389.631,901	35.75 2
64	599.973,724 389.631,901	65	599.972,571 389.631,925	1.153	65	599.972,571 389.631,925	66	599.972,567 389.631,427	0.498	66	599.972,567 389.631,427	67	599.971,567 389.631,435	1.0
67	599.971,567 389.631,435	68	599.971,575 389.632,435	1.0	68	599.971,575 389.632,435	69	599.972,575 389.632,427	1.0	69	599.972,575 389.632,427	70	599.972,571 389.631,927	0.5
70	599.972,571 389.631,927	71	599.973,724 389.631,903	1.153	71	599.973,724 389.631,903	72	599.974,089 389.649,443	17.54 4	72	599.974,089 389.649,443	73	599.973,25 389.655,62	6.234
73	599.973,25 389.655,62	74	599.973,536 389.680,075	24.45 7	74	599.973,536 389.680,075	75	599.973,703 389.694,519	14.44 5	75	599.973,703 389.694,519	76	599.973,953 389.715,986	21.46 8
76	599.973,953 389.715,986	77	599.974,431 389.757,034	41.05 1	77	599.974,431 389.757,034	78	599.974,66 389.776,68	19.64 7	78	599.974,66 389.776,68	79	599.976,2 389.781,95	5.49
79	599.976,2 389.781,95	80	600.005,331 389.794,635	31.77 3	80	600.005,331 389.794,635	81	600.006,247 389.795,035	1.0	81	600.006,247 389.795,035	82	600.034,855 389.807,418	31.17 3
82	600.034,855 389.807,418	83	600.034,659 389.807,884	0.506	83	600.034,659 389.807,884	84	600.035,581 389.808,272	1.0	84	600.035,581 389.808,272	85	600.035,968 389.807,35	1.0
85	600.035,968 389.807,35	86	600.036,173 389.807,443	0.225	86	600.036,173 389.807,443	87	600.039,203 389.809,152	3.479	87	600.039,203 389.809,152	88	600.066,219 389.820,815	29.42 6
88	600.066,219 389.820,815	89	600.066,13 389.821,022	0.225	89	600.066,13 389.821,022	90	600.065,676 389.820,812	0.5	90	600.065,676 389.820,812	91	600.065,256 389.821,72	1.0
91	600.065,256 389.821,72	92	600.066,164 389.822,14	1.0	92	600.066,164 389.822,14	93	600.066,584 389.821,232	1.0	93	600.066,584 389.821,232	94	600.066,131 389.821,023	0.499
94	600.066,131 389.821,023	95	600.066,221 389.820,816	0.226	95	600.066,221 389.820,816	96	600.075,82 389.824,96	10.45 5	96	600.075,82 389.824,96	97	600.106,34 389.837,19	32.87 9
97	600.106,34 389.837,19	98	600.113,192 389.839,304	7.171	98	600.113,192 389.839,304	99	600.170,884 389.864,564	62.98	99	600.170,884 389.864,564	100	600.204,595 389.878,594	36.51 4
100	600.204,595 389.878,594	101	600.220,247 389.885,569	17.13 6	101	600.220,247 389.885,569	102	600.219,383 389.888,69	3.238	102	600.219,383 389.888,69	103	600.167,338 389.867,911	56.04
103	600.167,338 389.867,911	104	600.152,553 389.861,548	16.09 6	104	600.152,553 389.861,548	105	600.149,591 389.868,43	7.492	105	600.149,591 389.868,43	106	600.129,336 389.915,491	51.23 5

Punct început	X / Y	Punct sfârșit	X / Y	Lungime segment	Punct început	X / Y	Punct sfârșit	X / Y	Lungime segment	Punct început	X / Y	Punct sfârșit	X / Y	Lungime segment
106	600.129,336 389.915,491	107	600.116,979 389.944,202	31.257	107	600.116,979 389.944,202	108	600.110,553 389.959,132	16.254	108	600.110,553 389.959,132	109	600.104,014 389.974,366	16.578
109	600.104,014 389.974,366	110	600.085,781 390.023,909	52.792	110	600.085,781 390.023,909	111	600.082,374 390.021,827	3.993	111	600.082,374 390.021,827	112	600.090,433 390.001,591	21.782
112	600.090,433 390.001,591	113	600.095,205 389.989,61	12.896	113	600.095,205 389.989,61	114	600.097,934 389.982,76	7.374	114	600.097,934 389.982,76	115	600.101,336 389.974,217	9.195
115	600.101,336 389.974,217	116	600.108,615 389.955,94	19.673	116	600.108,615 389.955,94	117	600.114,492 389.941,185	15.882	117	600.114,492 389.941,185	118	600.126,84 389.912,957	30.811
118	600.126,84 389.912,957	119	600.147,249 389.866,299	50.926	119	600.147,249 389.866,299	120	600.150,076 389.859,836	7.054	120	600.150,076 389.859,836	121	600.111,599 389.843,921	41.639
121	600.111,599 389.843,921	122	600.110,421 389.843,366	1.302	122	600.110,421 389.843,366	123	600.108,785 389.842,595	1.809	123	600.108,785 389.842,595	124	600.103,151 389.839,88	6.254
124	600.103,151 389.839,88	125	600.075,68 389.828,23	29.839	125	600.075,68 389.828,23	126	599.973,446 389.785,235	110.907	126	599.973,446 389.785,235	127	599.973,435 389.798,261	13.026
127	599.973,435 389.798,261	128	599.973,535 389.816,599	18.338	128	599.973,535 389.816,599	129	599.973,576 389.824,217	7.618	129	599.973,576 389.824,217	130	599.973,671 389.841,777	17.56
130	599.973,671 389.841,777	131	599.974,583 389.905,234	63.464	131	599.974,583 389.905,234	132	599.975,37 389.959,97	54.742	132	599.975,37 389.959,97	133	599.979,407 389.977,881	18.36
133	599.979,407 389.977,881	134	599.982,013 389.990,068	12.463	134	599.982,013 389.990,068	135	599.991,308 390.012,857	24.612	135	599.991,308 390.012,857	136	600.009,16 390.034,658	28.178
136	600.009,16 390.034,658	137	600.049,148 390.072,313	54.927	137	600.049,148 390.072,313	138	600.090,027 390.117,009	60.571	138	600.090,027 390.117,009	139	600.115,203 390.146,278	38.607
139	600.115,203 390.146,278	140	600.151,508 390.186,415	54.121	140	600.151,508 390.186,415	141	600.181,244 390.219,681	44.619	141	600.181,244 390.219,681	142	600.196,558 390.240,921	26.185
142	600.196,558 390.240,921	143	600.209,781 390.270,682	32.566	143	600.209,781 390.270,682	144	600.208,253 390.285,639	15.035	144	600.208,253 390.285,639	145	600.205,603 390.271,761	14.129
145	600.205,603 390.271,761	146	600.192,066 390.241,404	33.238	146	600.192,066 390.241,404	147	600.177,73 390.223,129	23.227	147	600.177,73 390.223,129	148	600.147,345 390.188,079	46.387
148	600.147,345 390.188,079	149	600.142,537 390.182,889	7.075	149	600.142,537 390.182,889	150	600.110,408 390.148,176	47.3	150	600.110,408 390.148,176	151	600.090,445 390.125,482	30.225
151	600.090,445 390.125,482	152	600.084,957 390.119,234	8.316	152	600.084,957 390.119,234	153	600.075,446 390.108,795	14.122	153	600.075,446 390.108,795	154	600.054,098 390.085,361	31.7
154	600.054,098 390.085,361	155	600.044,751 390.075,101	13.879	155	600.044,751 390.075,101	156	600.004,575 390.037,145	55.27	156	600.004,575 390.037,145	157	599.995,672 390.026,589	13.809
157	599.995,672 390.026,589	158	599.989,423 390.019,18	9.692	158	599.989,423 390.019,18	159	599.986,216 390.015,378	4.974	159	599.986,216 390.015,378	160	599.983,783 390.009,595	6.274
160	599.983,783 390.009,595	161	599.977,281 389.994,145	16.762	161	599.977,281 389.994,145	162	599.971,733 389.980,961	14.304	162	599.971,733 389.980,961	163	599.969,57 389.978,54	3.247
163	599.969,57 389.978,54	164	599.897,99 389.996,94	73.907	164	599.897,99 389.996,94	165	599.895,078 389.997,378	2.945	165	599.895,078 389.997,378	166	599.894,517 389.983,812	13.578
166	599.894,517 389.983,812	167	599.891,805 389.972,994	11.153	167	599.891,805 389.972,994	168	599.872,188 389.966,119	20.787	168	599.872,188 389.966,119	169	599.873,187 389.961,398	4.826
169	599.873,187 389.961,398	170	599.898,216 389.969,631	26.348	170	599.898,216 389.969,631	171	599.898,58 389.992,18	22.552	171	599.898,58 389.992,18	172	599.928,934 389.984,551	31.298
172	599.928,934 389.984,551	173	599.948,83 389.979,55	20.515	173	599.948,83 389.979,55	174	599.969,542 389.975,833	21.043	174	599.969,542 389.975,833	175	599.971,02 389.972,1	4.015
175	599.971,02 389.972,1	176	599.970,3 389.890,63	81.473	176	599.970,3 389.890,63	177	599.970,099 389.842,265	48.365	177	599.970,099 389.842,265	1	599.970,09 389.840,3	1.965

** Lungimile segmentelor sunt determinate în planul de proiecție Stereo 70 și sunt rotunjite la 1 milimetru.

*** Distanța dintre puncte este formată din segmente cumulate ce sunt mai mici decât valoarea 1 milimetru.

**DATE DESPRE IMOBILUL NR. 2939**

Oficiul de Cadastru și Publicitate Imobiliară PRAHOVA
Biroul de Cadastru și Publicitate Imobiliară Ploiești

A. Partea I. Descrierea imobilului

TEREN Intravilan

Adresa: Loc. Urlati, Str Valea Crangului, Nr. 72, Jud. Prahova, T 100, Cc 6241, A6240

Nr. Crt	Nr cadastral Nr. topografic	Suprafața* (mp)	Observații / Referințe
A1		2.865	Sector cadastral:34 Teren imprejmuit;

Construcții

Crt	Nr cadastral Nr. topografic	Adresa	Observații / Referințe
A1.1		Loc. Urlati, Str Valea Crangului, Nr. 72, Jud. Prahova, T 100, Cc 6241, A6240	Nr. niveluri:1; S. construita la sol:91 mp; S. construita desfasurata:91 mp; Locuinta

B. Partea II. Proprietari și acte

Inscrieri privitoare la dreptul de proprietate și alte drepturi reale		Referințe
/		
Act Notarial nr. 698, din 24/04/1996 emis de NP Malinschi Tatiana;		
B1	Intabulare, drept de PROPRIETATE, dobandit prin Conventie, cota actuala 1/1 1) BARBU NICOLAE 2) BARBU MARIA	A1, A1.1

C. Partea III. SARCINI .

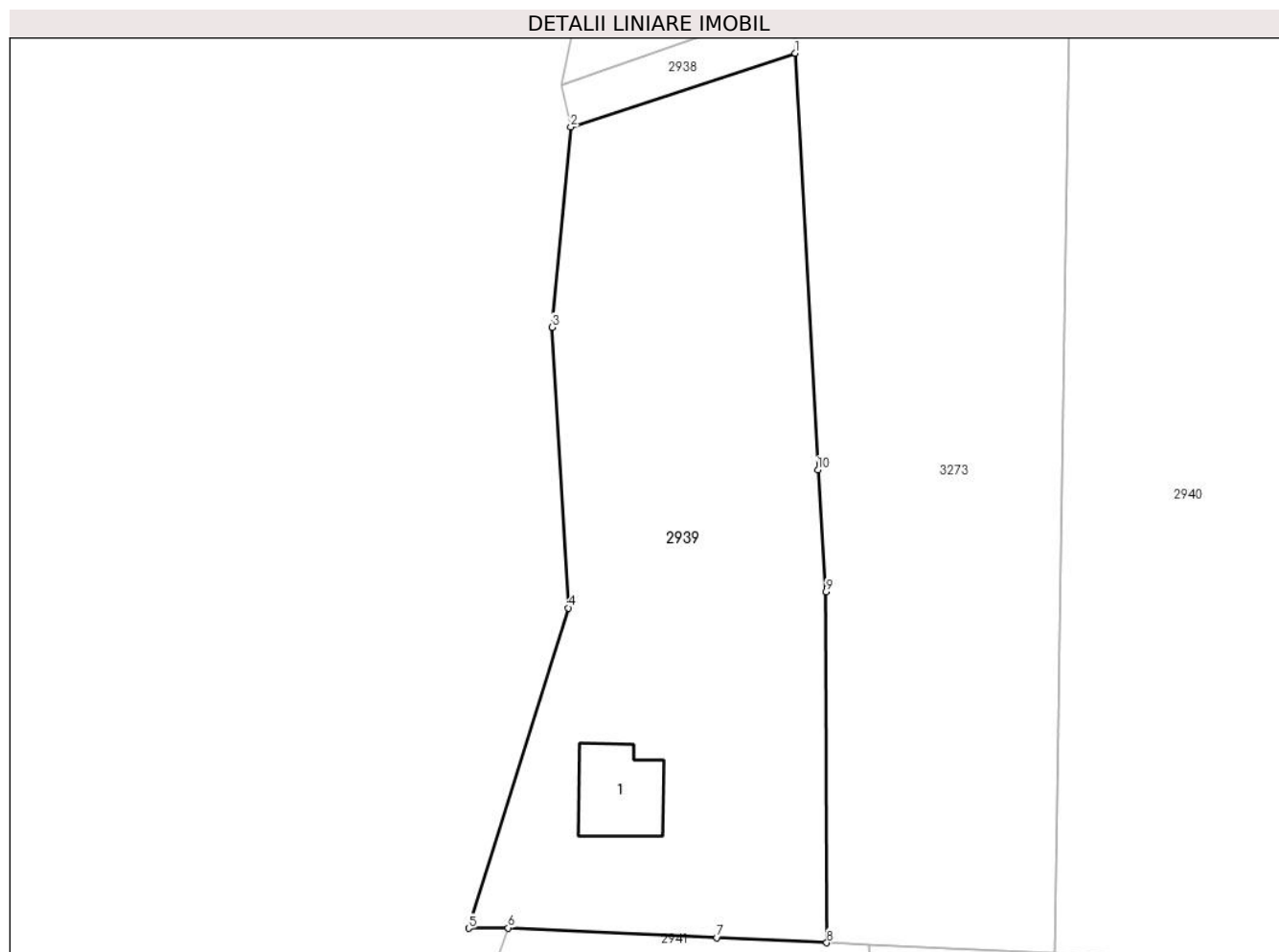
Inscrieri privind dezmembramintele dreptului de proprietate, drepturi reale de garanție și sarcini	Referințe
NU SUNT	

Anexa Nr. 1 La Partea I

Teren

Nr cadastral	Suprafața (mp)*	Observații / Referințe
	2.865	

* Suprafața este determinată în planul de proiecție Stereo 70.



Date referitoare la teren

Crt	Categorie folosință	Intravilan	Suprafața (mp)	Tarla	Parcelă	Nr. topo	Observații / Referințe
1	curți constructii	DA	680	100	6241	-	
2	arabil	DA	2.185	100	6240	-	

Date referitoare la construcții

Crt	Număr	Destinație construcție	Supraf. (mp)	Situație juridică	Observații / Referințe
A1.1		construcții de locuințe	91	Cu acte	Nr. niveluri:1; S. construita la sol:91 mp; S. construita desfasurata:91 mp; Locuinta

Lungime Segmente

1) Valorile lungimilor segmentelor sunt obținute din proiecție în plan.

Punct început	X / Y	Punct sfârșit	X / Y	Lungime segment (** (m)
1	599.898,216 389.969,631	2	599.873,187 389.961,398	26.348
2	599.873,187 389.961,398	3	599.871,122 389.939,078	22.415
3	599.871,122 389.939,078	4	599.872,925 389.907,795	31.335

Punct început	X / Y	Punct sfârșit	X / Y	Lungime segment (** (m)
4	599.872,925 389.907,795	5	599.861,79 389.872,071	37.419
5	599.861,79 389.872,071	6	599.866,22 389.872,12	4.43
6	599.866,22 389.872,12	7	599.889,507 389.871,032	23.312
7	599.889,507 389.871,032	8	599.901,75 389.870,46	12.256
8	599.901,75 389.870,46	9	599.901,68 389.909,61	39.15
9	599.901,68 389.909,61	10	599.900,75 389.923,19	13.612
10	599.900,75 389.923,19	1	599.898,216 389.969,631	46.51

** Lungimile segmentelor sunt determinate în planul de proiecție Stereo 70 și sunt rotunjite la 1 milimetru.

*** Distanța dintre puncte este formată din segmente cumulate ce sunt mai mici decât valoarea 1 milimetru.

**DATE DESPRE IMOBILUL NR. 2940**

Oficiul de Cadastru și Publicitate Imobiliară PRAHOVA
Biroul de Cadastru și Publicitate Imobiliară Ploiești

A. Partea I. Descrierea imobilului

TEREN Extravilan

Adresa: Jud. Prahova, T 100, A-5243/1, F-6237/1

Nr. Crt	Nr cadastral Nr. topografic	Suprafața* (mp)	Observații / Referințe
A1	25541	5.523	Sector cadastral:34 Teren neimprejmuit; LOTUL 2

B. Partea II. Proprietari și acte

Inscrieri privitoare la dreptul de proprietate și alte drepturi reale		Referințe
77956 / 14/06/2022		
Act Notarial nr. 2517, din 10/06/2022 emis de NP Ionita Aristita Adina (contract de vanzare);		
B6	Intabulare, drept de PROPRIETATEcumparare ca bun propriu, dobandit prin Conventie, cota actuala 1/2, cota initiala 1/2 1) DUMITRAȘCU ADRIAN-CONSTANTIN	A1
B7	Intabulare, drept de PROPRIETATEcumparare ca bun propriu, dobandit prin Conventie, cota actuala 1/2, cota initiala 1/2 1) DUMITRAȘCU ALIN-GEORGE	A1

C. Partea III. SARCINI .

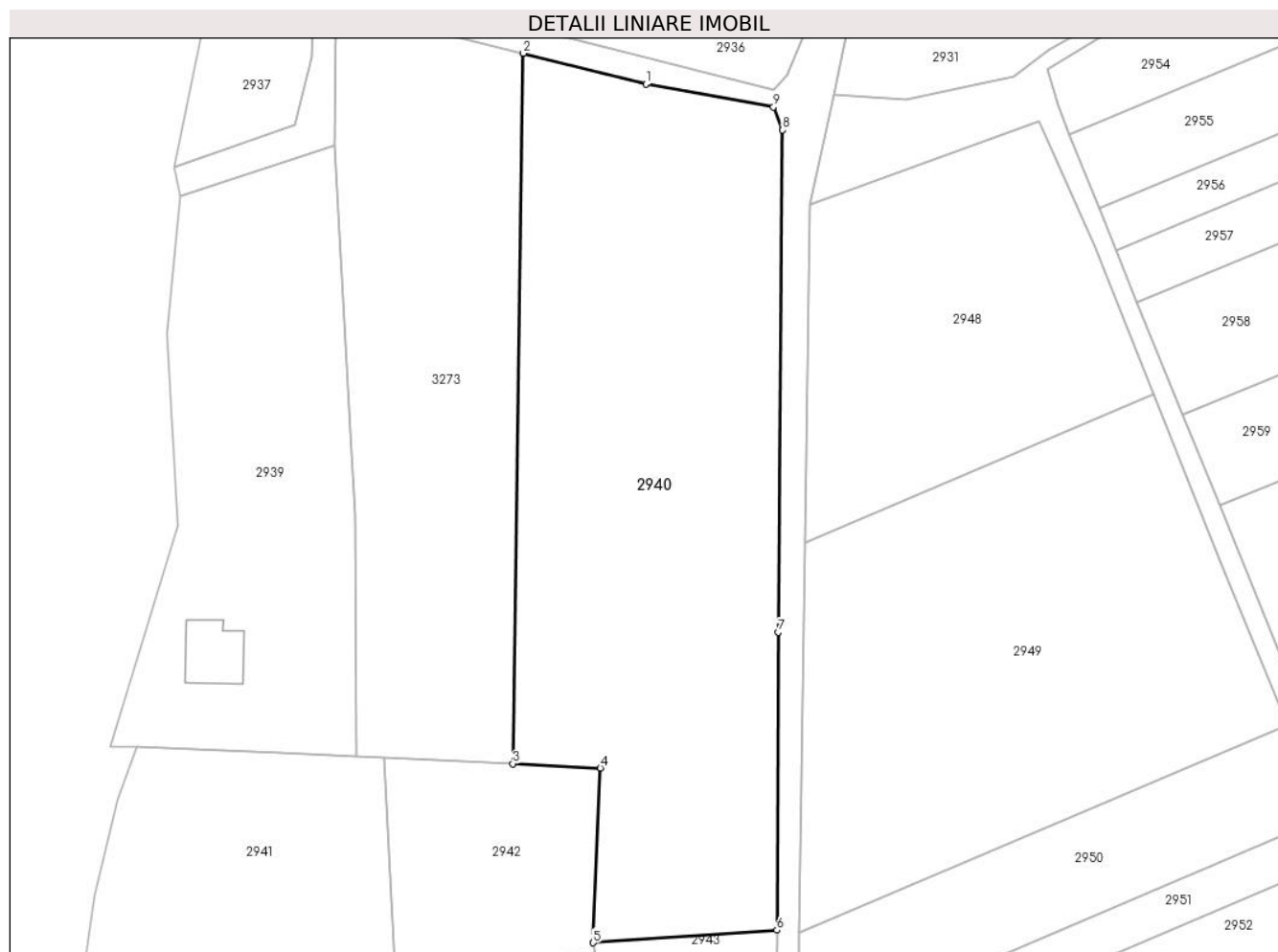
Inscrieri privind dezmembramintele dreptului de proprietate, drepturi reale de garanție și sarcini	Referințe
NU SUNT	

Anexa Nr. 1 La Partea I

Teren

Nr cadastral	Suprafața (mp)*	Observații / Referințe
25541	5.523	LOTUL 2

* Suprafața este determinată în planul de proiecție Stereo 70.



Date referitoare la teren

Crt	Categorie folosință	Intravilan	Suprafața (mp)	Tarla	Parcelă	Nr. topo	Observații / Referințe
1	faneata	NU	1.652	100	6237/1	-	
2	vie	NU	3.871	100	6237	-	

Lungime Segmente

1) Valorile lungimilor segmentelor sunt obținute din proiecție în plan.

Punct început	X / Y	Punct sfârșit	X / Y	Lungime segment (** (m)
1	599.948,83 389.979,55	2	599.928,934 389.984,551	20.515
2	599.928,934 389.984,551	3	599.927,206 389.869,278	115.286
3	599.927,206 389.869,278	4	599.941,43 389.868,604	14.24
4	599.941,43 389.868,604	5	599.940,28 389.840,23	28.397

Punct început	X / Y	Punct sfârșit	X / Y	Lungime segment (** (m)
5	599.940,28 389.840,23	6	599.970,099 389.842,264	29.888
6	599.970,099 389.842,264	7	599.970,3 389.890,63	48.366
7	599.970,3 389.890,63	8	599.971,02 389.972,1	81.473
8	599.971,02 389.972,1	9	599.969,542 389.975,833	4.015
9	599.969,542 389.975,833	1	599.948,83 389.979,55	21.043

** Lungimile segmentelor sunt determinate în planul de proiecție Stereo 70 și sunt rotunjite la 1 milimetru.

*** Distanța dintre puncte este formată din segmente cumulate ce sunt mai mici decât valoarea 1 milimetru.

**DATE DESPRE IMOBILUL NR. 2941**

Oficiul de Cadastru și Publicitate Imobiliară PRAHOVA
Biroul de Cadastru și Publicitate Imobiliară Ploiești

A. Partea I. Descrierea imobilului

TEREN Intravilan

Adresa: Loc. Urlati, Jud. Prahova, T100, A-5243/1

Nr. Crt	Nr cadastral Nr. topografic	Suprafața* (mp)	Observații / Referințe
A1	25571	1.640	Sector cadastral:34 Teren neimprejmuit; LOTUL 1

B. Partea II. Proprietari și acte

Inscrieri privitoare la dreptul de proprietate și alte drepturi reale		Referințe
95176 / 22/07/2021		
Act Notarial nr. 2265, din 21/07/2021 emis de NP Ionita Aristita Adina (act de dezlipire);		
B1	Se infiinteaza cartea funciara 25571 a imobilului cu numarul cadastral 25571 / UAT Urlati, rezultat din dezmembrarea imobilului cu numarul cadastral 25540 inscris in cartea funciara 25540;	A1
105301 / 13/08/2021		
Act Notarial nr. 2640, din 11/08/2021 emis de Ionita Aristita Adina (contract de vanzare);		
B7	Intabulare, drept de PROPRIETATEcumparare ca bun propriu, dobandit prin Conventie, cota actuala 1/2, cota initiala 1/2 1) DUMITRAȘCU ADRIAN-CONSTANTIN	A1
B8	Intabulare, drept de PROPRIETATEcumparare ca bun propriu, dobandit prin Conventie, cota actuala 1/2, cota initiala 1/2 1) DUMITRAȘCU ALIN-GEORGE	A1

C. Partea III. SARCINI .

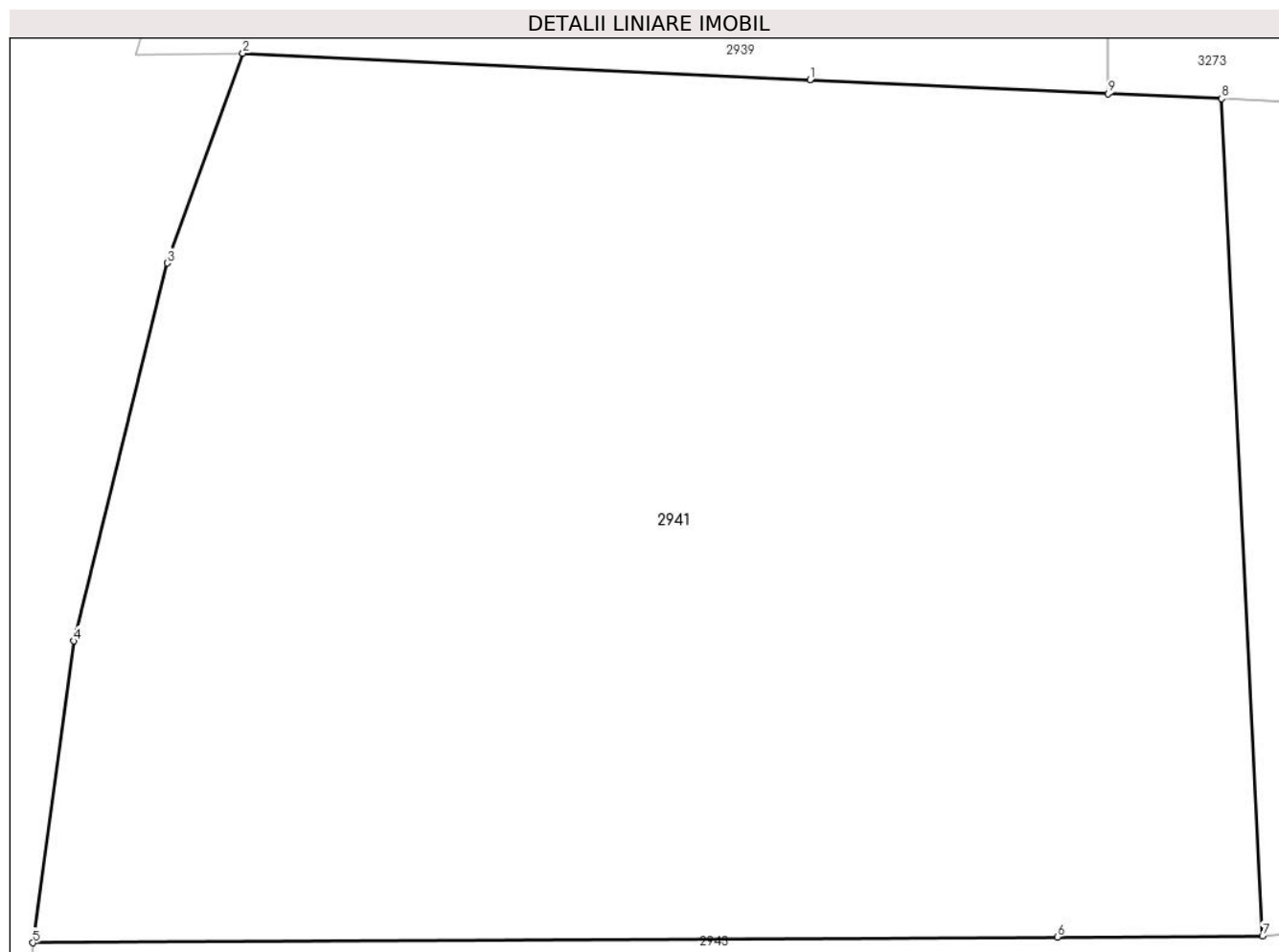
Inscrieri privind dezmembramintele dreptului de proprietate, drepturi reale de garanție și sarcini	Referințe
NU SUNT	

Anexa Nr. 1 La Partea I

Teren

Nr cadastral	Suprafața (mp)*	Observații / Referințe
25571	1.640	LOTUL 1

* Suprafața este determinată în planul de proiecție Stereo 70.



Date referitoare la teren

Crt	Categorie folosință	Intra vilan	Suprafața (mp)	Tarla	Parcelă	Nr. topo	Observații / Referințe
1	arabil	DA	1.640	100	5243/1	-	

Lungime Segmente

1) Valorile lungimilor segmentelor sunt obținute din proiecție în plan.

Punct început	X / Y	Punct sfârșit	X / Y	Lungime segment (** (m)
1	599.889,507 389.871,032	2	599.866,22 389.872,12	23.312
2	599.866,22 389.872,12	3	599.863,11 389.863,51	9.154
3	599.863,11 389.863,51	4	599.859,27 389.848,0	15.978
4	599.859,27 389.848,0	5	599.857,59 389.835,61	12.503
5	599.857,59 389.835,61	6	599.899,669 389.835,848	42.08

Punct început	X / Y	Punct sfârşit	X / Y	Lungime segment (** (m)
6	599.899,669 389.835,848	7	599.908,093 389.835,896	8.424
7	599.908,093 389.835,896	8	599.906,42 389.870,26	34.405
8	599.906,42 389.870,26	9	599.901,75 389.870,46	4.674
9	599.901,75 389.870,46	1	599.889,507 389.871,032	12.256

** Lungimile segmentelor sunt determinate în planul de proiecție Stereo 70 și sunt rotunjite la 1 milimetru.

*** Distanța dintre puncte este formată din segmente cumulate ce sunt mai mici decât valoarea 1 milimetru.

**DATE DESPRE IMOBILUL NR. 2942**

Oficiul de Cadastru și Publicitate Imobiliară PRAHOVA
Biroul de Cadastru și Publicitate Imobiliară Ploiești

A. Partea I. Descrierea imobilului

TEREN Extravilan

Adresa: Jud. Prahova, T 100, F-6246/2

Nr. Crt	Nr cadastral Nr. topografic	Suprafața* (mp)	Observații / Referințe
A1	25572	Din acte: 1.082 Masurata: 1.083	Sector cadastral:34 Teren neimprejmuit; LOTUL 2

B. Partea II. Proprietari și acte

Inscrieri privitoare la dreptul de proprietate și alte drepturi reale		Referințe
95176 / 22/07/2021		
Act Notarial nr. 2265, din 21/07/2021 emis de NP Ionita Aristita Adina (act de dezlipire);		
B1	Se infiinteaza cartea funciara 25572 a imobilului cu numarul cadastral 25572 / UAT Urlati, rezultat din dezmembrarea imobilului cu numarul cadastral 25540 inscris in cartea funciara 25540;	A1
171569 / 06/12/2021		
Act Notarial nr. 4251, din 06/12/2021 emis de NP Ionita Aristita Adina (contract de vanzare);		
B7	Intabulare, drept de PROPRIETATEcumparare ca bun propriu, dobandit prin Conventie, cota actuala 1/2, cota initiala 1/2 1) DUMITRAȘCU ADRIAN-CONSTANTIN	A1
B8	Intabulare, drept de PROPRIETATEcumparare ca bun propriu, dobandit prin Conventie, cota actuala 1/2, cota initiala 1/2 1) DUMITRAȘCU ALIN-GEORGE	A1

C. Partea III. SARCINI .


Inscrieri privind dezmembramintele dreptului de proprietate, drepturi reale de garanție și sarcini	Referințe
NU SUNT	

Anexa Nr. 1 La Partea I

Teren

Nr cadastral	Suprafața (mp)*	Observații / Referințe
25572	Din acte: 1.082 Masurata: 1.083	LOTUL 2

* Suprafața este determinată în planul de proiecție Stereo 70.



Date referitoare la teren

Crt	Categorie folosință	Intra vilan	Suprafața (mp)	Tarla	Parcelă	Nr. topo	Observații / Referințe
1	faneata	NU	1.082	100	6246/2	-	

Lungime Segmente

1) Valorile lungimilor segmentelor sunt obținute din proiecție în plan.

Punct început	X / Y	Punct sfârșit	X / Y	Lungime segment (** (m)
1	599.927,206 389.869,278	2	599.906,42 389.870,26	20.809
2	599.906,42 389.870,26	3	599.908,093 389.835,896	34.405
3	599.908,093 389.835,896	4	599.940,53 389.838,51	32.542
4	599.940,53 389.838,51	5	599.940,28 389.840,23	1.738
5	599.940,28 389.840,23	6	599.941,43 389.868,604	28.397

Punct început	X / Y	Punct sfârșit	X / Y	Lungime segment (** (m)
6	599.941,43 389.868,604	1	599.927,206 389.869,278	14.24

** Lungimile segmentelor sunt determinate în planul de proiecție Stereo 70 și sunt rotunjite la 1 milimetru.

*** Distanța dintre puncte este formată din segmente cumulate ce sunt mai mici decât valoarea 1 milimetru.

**DATE DESPRE IMOBILUL NR. 2943**

Oficiul de Cadastru și Publicitate Imobiliară PRAHOVA
Biroul de Cadastru și Publicitate Imobiliară Ploiești

A. Partea I. Descrierea imobilului

TEREN Necunoscut

Adresa: Loc. Urlati, Str Valea Crangului, Nr. 59A, Jud. Prahova, T 100, Cc6245/1,V6246/1,V6247/1,F6248/2

Nr. Crt	Nr cadastral Nr. topografic	Suprafața* (mp)	Observații / Referințe
A1		6.730	Sector cadastral:34 Teren imprejmuit;

Construcții

Crt	Nr cadastral Nr. topografic	Adresa	Observații / Referințe
A1.1		Loc. Urlati, Str Valea Crangului, Nr. 59A, Jud. Prahova, T 100, Cc6245/1, V6246/1,V6247/1,F6248/2	Nr. niveluri:1; S. construita la sol:186 mp; S. construita desfasurata:186 mp; Locuinta

B. Partea II. Proprietari și acte

Inscrieri privitoare la dreptul de proprietate și alte drepturi reale		Referințe
/		
Act Notarial nr. 30, din 26/03/2014 emis de NP Anton Georgeta;		
B1	Intabulare, drept de PROPRIETATE, dobandit prin Succesiune, cota actuala 1/1 1) BARBUCEANU AURELIA	A1
B2	Intabulare, drept de PROPRIETATE, dobandit prin Succesiune, cota actuala 5/8 1) BARBUCEANU AURELIA	A1.1
Act Administrativ nr. 10604, din 30/05/2024 emis de Primaria Urlati;		
B3	Intabulare, drept de PROPRIETATE, dobandit prin Construire, cota actuala 3/8 1) BARBUCEANU AURELIA	A1.1

C. Partea III. SARCINI .

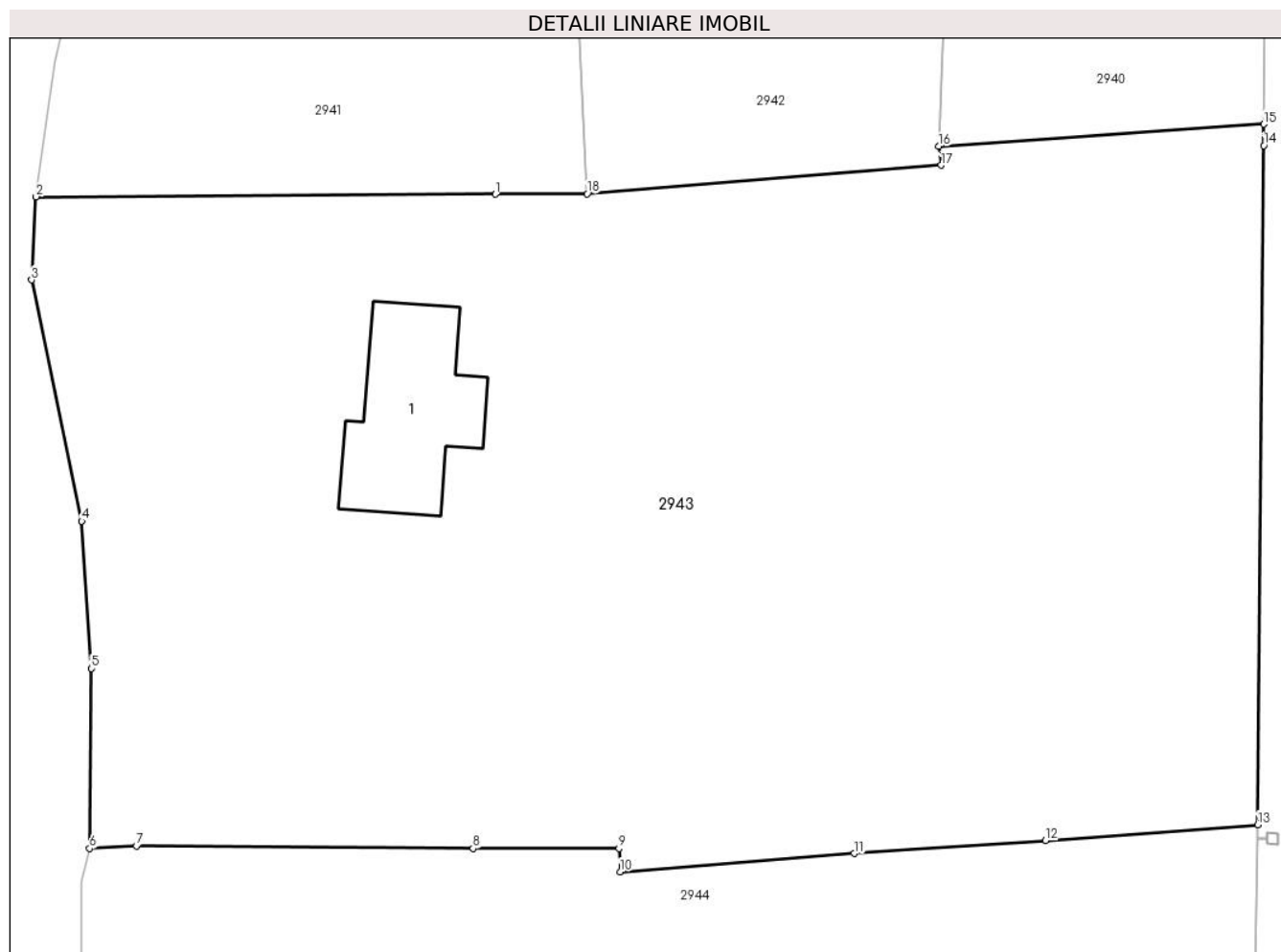
Inscrieri privind dezmembramintele dreptului de proprietate, drepturi reale de garanție și sarcini	Referințe
NU SUNT	

Anexa Nr. 1 La Partea I

Teren

Nr cadastral	Suprafața (mp)*	Observații / Referințe
	6.730	

* Suprafața este determinată în planul de proiecție Stereo 70.



Date referitoare la teren

Crt	Categorie folosință	Intravilan	Suprafața (mp)	Tarla	Parcelă	Nr. topo	Observații / Referințe
1	curți constructii	DA	1.560	100	6245/1	-	
2	vie	DA	1.197	100	6246/1	-	
3	faneata	DA	162	100	6248/2	-	
4	faneata	NU	1.791	100	6248/2	-	
5	vie	NU	2.020	100	6247/1	-	

Date referitoare la construcții

Crt	Număr	Destinație construcție	Supraf. (mp)	Situație juridică	Observații / Referințe
A1.1		construcții de locuințe	186	Cu acte	Nr. niveluri:1; S. construita la sol:186 mp; S. construita desfasurata:186 mp; Locuinta

Lungime Segmente

1) Valorile lungimilor segmentelor sunt obținute din proiecție în plan.

Punct început	X / Y	Punct sfârșit	X / Y	Lungime segment (** (m)
1	599.899,669 389.835,848	2	599.857,59 389.835,61	42.08

Punct început	X / Y	Punct sfârșit	X / Y	Lungime segment (** (m)
2	599.857,59 389.835,61	3	599.857,179 389.828,008	7.613
3	599.857,179 389.828,008	4	599.861,774 389.805,913	22.568
4	599.861,774 389.805,913	5	599.862,662 389.792,41	13.532
5	599.862,662 389.792,41	6	599.862,482 389.775,943	16.468
6	599.862,482 389.775,943	7	599.866,793 389.776,152	4.316
7	599.866,793 389.776,152	8	599.897,633 389.775,947	30.841
8	599.897,633 389.775,947	9	599.911,011 389.775,931	13.378
9	599.911,011 389.775,931	10	599.911,115 389.773,801	2.133
10	599.911,115 389.773,801	11	599.932,575 389.775,472	21.525
11	599.932,575 389.775,472	12	599.950,1 389.776,653	17.565
12	599.950,1 389.776,653	13	599.969,54 389.778,113	19.495
13	599.969,54 389.778,113	14	599.970,09 389.840,3	62.189
14	599.970,09 389.840,3	15	599.970,099 389.842,265	1.965
15	599.970,099 389.842,265	16	599.940,28 389.840,23	29.888
16	599.940,28 389.840,23	17	599.940,53 389.838,51	1.738
17	599.940,53 389.838,51	18	599.908,093 389.835,896	32.542
18	599.908,093 389.835,896	1	599.899,669 389.835,848	8.424

** Lungimile segmentelor sunt determinate în planul de proiecție Stereo 70 și sunt rotunjite la 1 milimetru.

*** Distanța dintre puncte este formată din segmente cumulate ce sunt mai mici decât valoarea 1 milimetru.

**DATE DESPRE IMOBILUL NR. 2944**

Oficiul de Cadastru și Publicitate Imobiliară PRAHOVA
Biroul de Cadastru și Publicitate Imobiliară Ploiești

A. Partea I. Descrierea imobilului

TEREN Necunoscut

Adresa: Loc. Urlati, Str Valea Crangului, Nr. 59, Jud. Prahova, T 100, Cc6252,A6252/1,F6252/2,V6254/1

Nr. Crt	Nr cadastral Nr. topografic	Suprafața* (mp)	Observații / Referințe
A1		5.228	Sector cadastral:34 Teren imprejmuit;

Construcții

Crt	Nr cadastral Nr. topografic	Adresa	Observații / Referințe
A1.1		Loc. Urlati, Str Valea Crangului, Nr. 59, Jud. Prahova, T 100, Cc6252, A6252/1, F6252/2,V6254/1	Nr. niveluri:1; S. construita la sol:67 mp; S. construita desfasurata:67 mp; Locuinta
A1.2		Loc. Urlati, Str Valea Crangului, Nr. 59, Jud. Prahova, T 100, Cc6252,A6252/1, F6252/2,V6254/1	Nr. niveluri:1; S. construita la sol:17 mp; S. construita desfasurata:17 mp; Anexa
A1.3		Loc. Urlati, Str Valea Crangului, Nr. 59, Jud. Prahova, T 100, Cc6252,A6252/1, F6252/2,V6254/1	Nr. niveluri:1; S. construita la sol:29 mp; S. construita desfasurata:29 mp; Anexa
A1.4		Loc. Urlati, Str Valea Crangului, Nr. 59, Jud. Prahova, T 100, Cc6252,A6252/1, F6252/2,V6254/1	Nr. niveluri:1; S. construita la sol:44 mp; S. construita desfasurata:44 mp; Locuinta

B. Partea II. Proprietari și acte

Inscrieri privitoare la dreptul de proprietate și alte drepturi reale	Referințe
/	
Act Administrativ nr. 2586, din 16/01/2024 emis de Primaria Urlati;	
B1	Inscrierea provizorie, drept de PROPRIETATE, dobandit prin Reconstituire, cota actuala 1/1 1) NITU CONSTANTIN ROMEO
Act Administrativ nr. 10604, din 30/05/2024 emis de Primaria Urlati;	
B2	Intabulare, drept de PROPRIETATE, dobandit prin Construire, cota actuala 1/1 1) NITU CONSTANTIN ROMEO

C. Partea III. SARCINI .

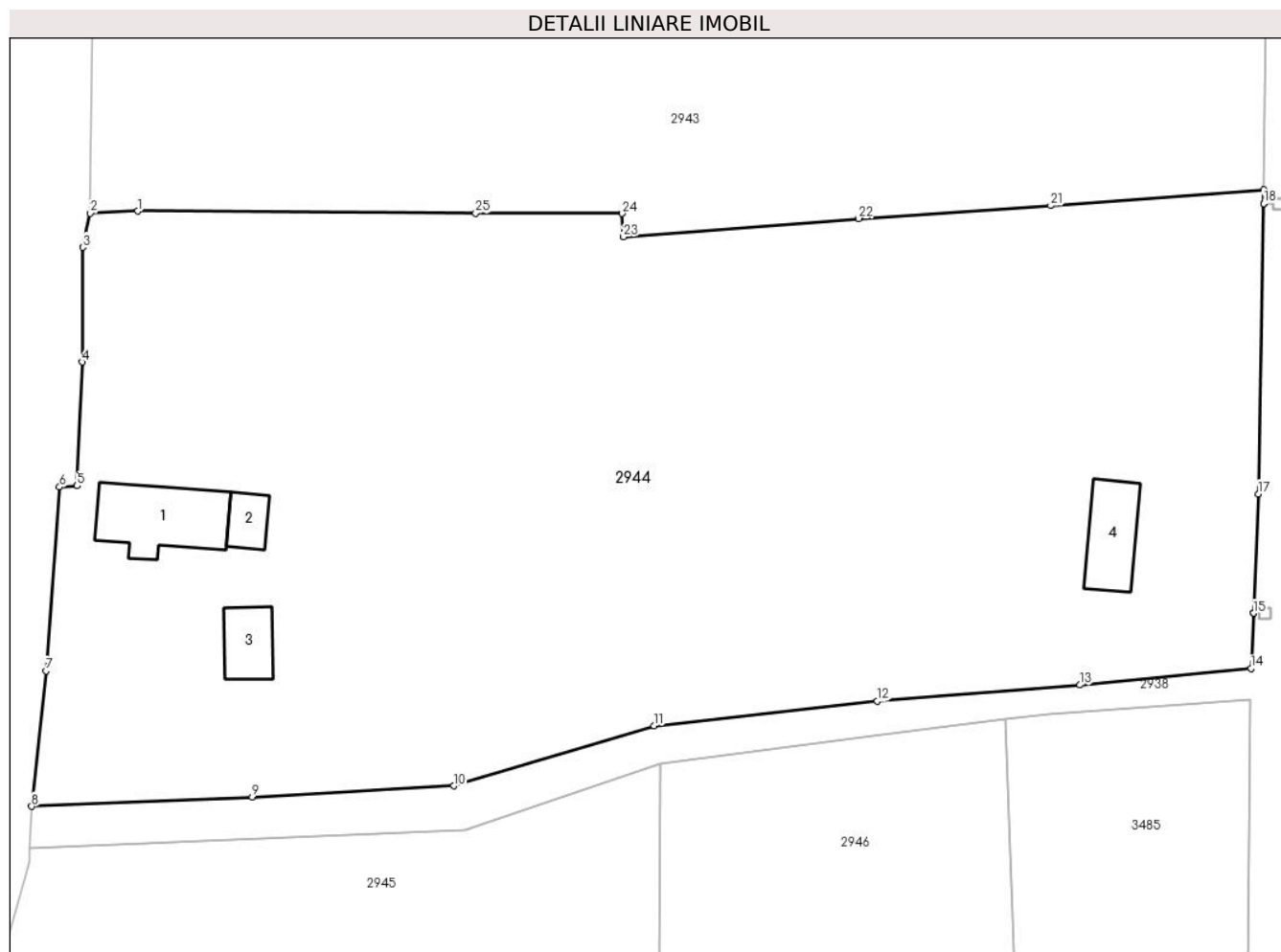
Inscrieri privind dezmembramintele dreptului de proprietate, drepturi reale de garanție și sarcini	Referințe
NU SUNT	

Anexa Nr. 1 La Partea I

Teren

Nr cadastral	Suprafața (mp)*	Observații / Referințe
	5.228	

* Suprafața este determinată în planul de proiecție Stereo 70.



Date referitoare la teren

Crt	Categorie folosință	Intravilan	Suprafața (mp)	Tarla	Parcelă	Nr. topo	Observații / Referințe
1	curți constructii	DA	637	100	6252	-	
2	curți constructii	NU	57	100	6252	-	
3	arabil	DA	886	100	6252/1	-	
4	arabil	DA	409	100	6252/1	-	
5	arabil	NU	744	100	6252/1	-	
6	faneata	NU	925	100	6252/2	-	
7	vie	NU	1.570	100	6254/1	-	

Date referitoare la construcții

Crt	Număr	Destinație construcție	Supraf. (mp)	Situație juridică	Observații / Referințe
A1.1		construcții de locuințe	67	Cu acte	Nr. niveluri:1; S. construita la sol:67 mp; S. construita desfasurata:67 mp; Locuinta
A1.2		construcții anexa	17	Cu acte	Nr. niveluri:1; S. construita la sol:17 mp; S. construita desfasurata:17 mp; Anexa
A1.3		construcții anexa	29	Cu acte	Nr. niveluri:1; S. construita la sol:29 mp; S. construita desfasurata:29 mp; Anexa
A1.4		construcții de locuințe	44	Cu acte	Nr. niveluri:1; S. construita la sol:44 mp; S. construita desfasurata:44 mp; Locuinta

Lungime Segmente

1) Valorile lungimilor segmentelor sunt obținute din proiecție în plan.

Punct început	X / Y	Punct sfârșit	X / Y	Lungime segment (** (m)
1	599.866,793 389.776,152	2	599.862,482 389.775,943	4.316
3	599.861,775 389.772,853	4	599.861,757 389.762,398	10.455
5	599.861,272 389.751,11	6	599.859,679 389.750,998	1.597
7	599.858,426 389.734,231	8	599.857,12 389.721,882	12.418
9	599.877,25 389.722,736	10	599.895,633 389.723,745	18.411
11	599.913,913 389.729,234	12	599.934,279 389.731,484	20.49
13	599.952,778 389.732,945	14	599.968,371 389.734,454	15.666
15	599.968,58 389.739,499	16	599.968,581 389.739,501	0.002
17	599.969,032 389.750,374	18	599.969,517 389.776,851	26.481
19	599.969,517 389.776,853	20	599.969,54 389.778,113	1.26
21	599.950,1 389.776,653	22	599.932,575 389.775,472	17.565
23	599.911,115 389.773,801	24	599.911,011 389.775,931	2.133
25	599.897,633 389.775,947	1	599.866,793 389.776,152	30.841

Punct început	X / Y	Punct sfârșit	X / Y	Lungime segment (** (m)
2	599.862,482 389.775,943	3	599.861,775 389.772,853	3.17
4	599.861,757 389.762,398	5	599.861,272 389.751,11	11.298
6	599.859,679 389.750,998	7	599.858,426 389.734,231	16.814
8	599.857,12 389.721,882	9	599.877,25 389.722,736	20.148
10	599.895,633 389.723,745	11	599.913,913 389.729,234	19.086
12	599.934,279 389.731,484	13	599.952,778 389.732,945	18.557
14	599.968,371 389.734,454	15	599.968,58 389.739,499	5.049
16	599.968,581 389.739,501	17	599.969,032 389.750,374	10.882
18	599.969,517 389.776,851	19	599.969,517 389.776,853	0.002
20	599.969,54 389.778,113	21	599.950,1 389.776,653	19.495
22	599.932,575 389.775,472	23	599.911,115 389.773,801	21.525
24	599.911,011 389.775,931	25	599.897,633 389.775,947	13.378

** Lungimile segmentelor sunt determinate în planul de proiecție Stereo 70 și sunt rotunjite la 1 milimetru.

*** Distanța dintre puncte este formată din segmente cumulate ce sunt mai mici decât valoarea 1 milimetru.

**DATE DESPRE IMOBILUL NR. 2945**

Oficiul de Cadastru și Publicitate Imobiliară PRAHOVA
Biroul de Cadastru și Publicitate Imobiliară Ploiești

A. Partea I. Descrierea imobilului

TEREN Intravilan

Adresa: Loc. Urlati, Jud. Prahova, T100, A6285,V6288/1,F6288/2

Nr. Crt	Nr cadastral Nr. topografic	Suprafața* (mp)	Observații / Referințe
A1		8.163	Sector cadastral:34 Teren neimprejmut;

B. Partea II. Proprietari și acte

Inscrieri privitoare la dreptul de proprietate și alte drepturi reale		Referințe
/		
Act Normativ nr. 7, din 13/03/1996 emis de Parlamentul Romaniei (Act administrativ nr. 11165/07.06.2024 emis de Primaria Urlati);		
B1	Intabulare, drept de PROPRIETATE, dobandit prin Lege, cota actuala 1/1 1) NEIDENTIFICAT NEIDENTIFICAT	A1
Act Normativ nr. 7, din 13/03/1996 emis de Parlamentul Romaniei;		
B2	Se noteaza PROPRIETAR NEIDENTIFICAT, rezerva comisiei locale de fond funciar Urlati - conform art. 13, alin. 14	A1

C. Partea III. SARCINI .

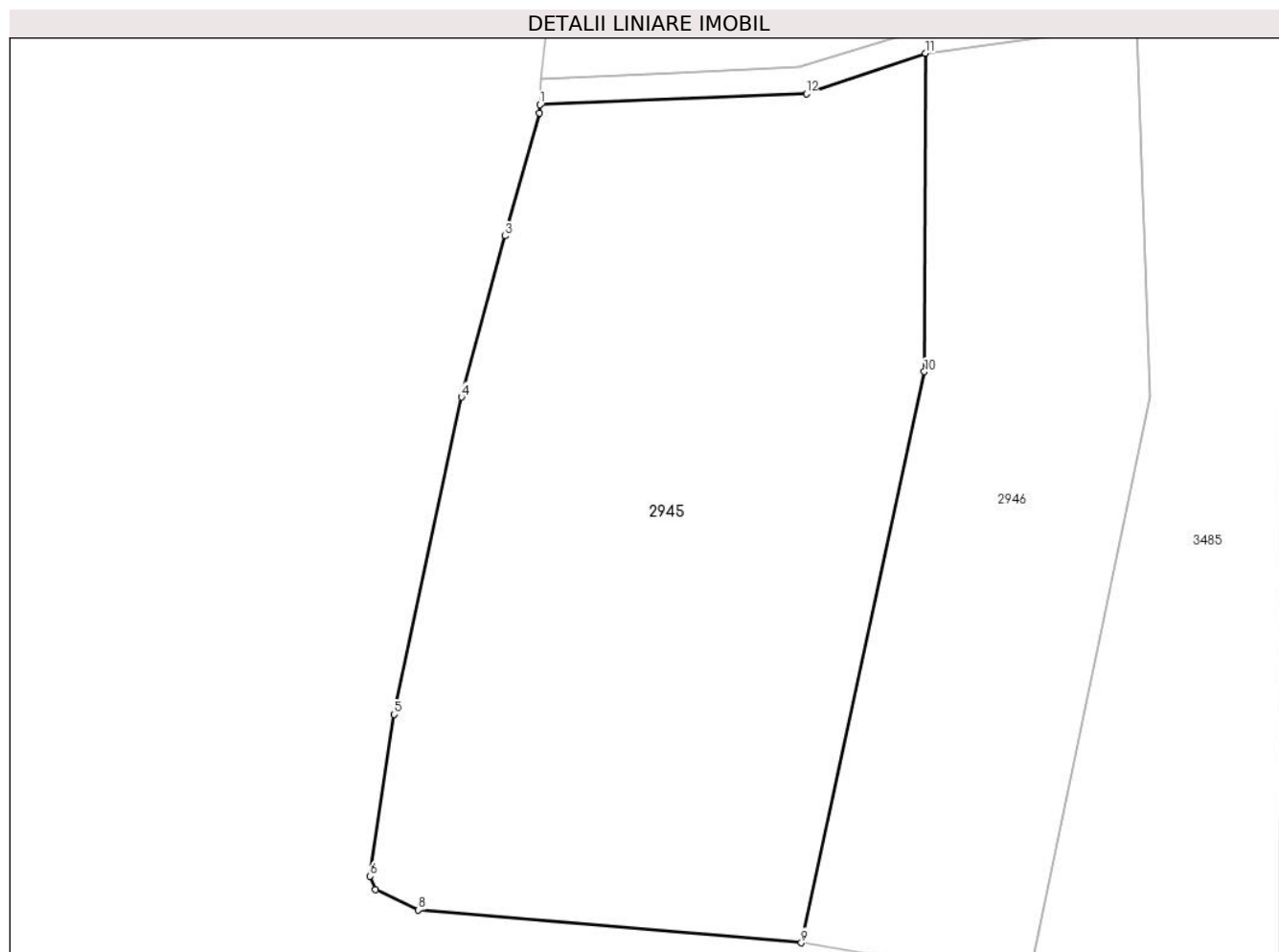
Inscrieri privind dezmembramintele dreptului de proprietate, drepturi reale de garanție și sarcini	Referințe
NU SUNT	

Anexa Nr. 1 La Partea I

Teren

Nr cadastral	Suprafața (mp)*	Observații / Referințe
	8.163	

* Suprafața este determinată în planul de proiecție Stereo 70.



Date referitoare la teren

Crt	Categorie folosință	Intravilan	Suprafața (mp)	Tarla	Parcelă	Nr. topo	Observații / Referințe
1	arabil	DA	3.875	100	6285	-	
2	vie	DA	2.429	100	6288/1	-	
3	faneata	DA	1.859	100	6288/2	-	

Lungime Segmente

1) Valorile lungimilor segmentelor sunt obținute din proiecție în plan.

Punct început	X / Y	Punct sfârșit	X / Y	Lungime segment (** (m)
1	599.856,974 389.718,065	2	599.856,926 389.716,807	1.259
2	599.856,926 389.716,807	3	599.851,764 389.698,52	19.002
3	599.851,764 389.698,52	4	599.845,284 389.674,525	24.855
4	599.845,284 389.674,525	5	599.835,269 389.627,249	48.325

Punct început	X / Y	Punct sfârșit	X / Y	Lungime segment (** (m)
5	599.835,269 389.627,249	6	599.831,645 389.603,148	24.372
6	599.831,645 389.603,148	7	599.832,492 389.601,151	2.169
7	599.832,492 389.601,151	8	599.838,884 389.598,118	7.075
8	599.838,884 389.598,118	9	599.895,937 389.593,244	57.261
9	599.895,937 389.593,244	10	599.914,3 389.678,294	87.01
10	599.914,3 389.678,294	11	599.914,441 389.725,733	47.439
11	599.914,441 389.725,733	12	599.896,695 389.719,729	18.734
12	599.896,695 389.719,729	1	599.856,974 389.718,065	39.756

** Lungimile segmentelor sunt determinate în planul de proiecție Stereo 70 și sunt rotunjite la 1 milimetru.

*** Distanța dintre puncte este formată din segmente cumulate ce sunt mai mici decât valoarea 1 milimetru.

**DATE DESPRE IMOBILUL NR. 2946**

Oficiul de Cadastru și Publicitate Imobiliară PRAHOVA
Biroul de Cadastru și Publicitate Imobiliară Ploiești

A. Partea I. Descrierea imobilului

TEREN Intravilan

Adresa: Loc. Urlati, Jud. Prahova, T100,V6285/8/1,P6285/1

Nr. Crt	Nr cadastral Nr. topografic	Suprafața* (mp)	Observații / Referințe
A1		4.667	Sector cadastral:34 Teren neimprejmuit;

B. Partea II. Proprietari și acte

Inscrieri privitoare la dreptul de proprietate și alte drepturi reale		Referințe
/		
Act Notarial nr. 86, din 14/11/2012 emis de NP Anton Georgeta;		
B1	Intabulare, drept de PROPRIETATE, dobandit prin Succesiune, cota actuala 1/2 1) POPESCU CONSTANTIN	A1
B2	Intabulare, drept de PROPRIETATE, dobandit prin Succesiune, cota actuala 1/2 1) POPESCU GEORGETA-DOINA	A1

C. Partea III. SARCINI .

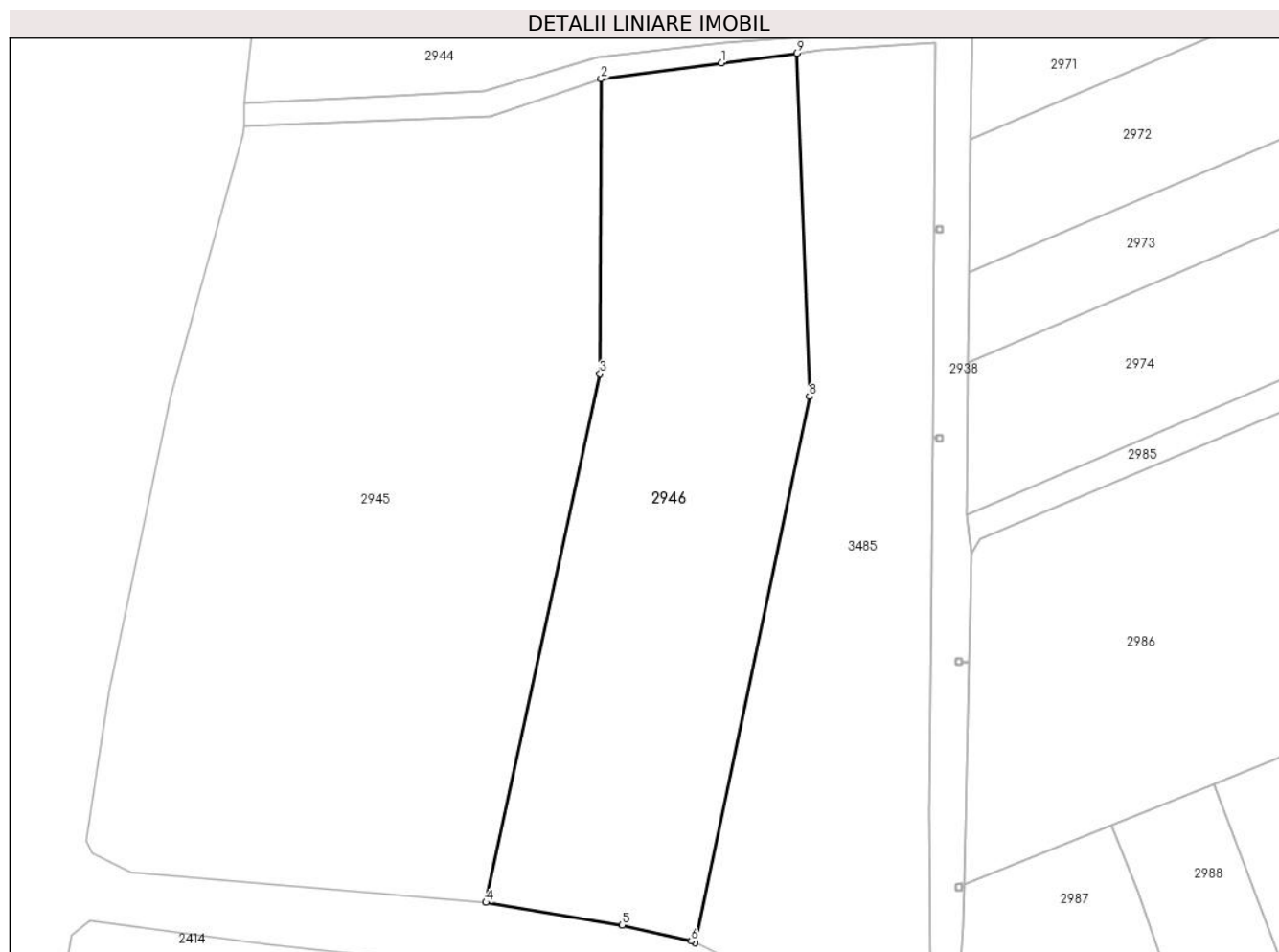
Inscrieri privind dezmembramintele dreptului de proprietate, drepturi reale de garanție și sarcini	Referințe
NU SUNT	

Anexa Nr. 1 La Partea I

Teren

Nr cadastral	Suprafața (mp)*	Observații / Referințe
	4.667	

* Suprafața este determinată în planul de proiecție Stereo 70.



Date referitoare la teren

Crt	Categorie folosință	Intravilan	Suprafața (mp)	Tarla	Parcelă	Nr. topo	Observații / Referințe
1	vie	DA	2.667	100	6285/8/1	-	
2	pasune	DA	2.000	100	6285/1	-	

Lungime Segmente

1) Valorile lungimilor segmentelor sunt obținute din proiecție în plan.

Punct început	X / Y	Punct sfârșit	X / Y	Lungime segment (** (m))
1	599.933,811 389.728,294	2	599.914,441 389.725,733	19.539
2	599.914,441 389.725,733	3	599.914,3 389.678,294	47.439
3	599.914,3 389.678,294	4	599.895,937 389.593,244	87.01
4	599.895,937 389.593,244	5	599.917,88 389.589,606	22.243

Punct început	X / Y	Punct sfârșit	X / Y	Lungime segment (** (m)
5	599.917,88 389.589,606	6	599.928,99 389.587,042	11.402
6	599.928,99 389.587,042	7	599.929,557 389.586,769	0.629
7	599.929,557 389.586,769	8	599.948,0 389.674,633	89.779
8	599.948,0 389.674,633	9	599.945,949 389.729,82	55.225
9	599.945,949 389.729,82	1	599.933,811 389.728,294	12.234

** Lungimile segmentelor sunt determinate în planul de proiecție Stereo 70 și sunt rotunjite la 1 milimetru.

*** Distanța dintre puncte este formată din segmente cumulate ce sunt mai mici decât valoarea 1 milimetru.

**DATE DESPRE IMOBILUL NR. 2947**

Oficiul de Cadastru și Publicitate Imobiliară PRAHOVA
Biroul de Cadastru și Publicitate Imobiliară Ploiești

A. Partea I. Descrierea imobilului

TEREN Extravilan

Adresa: Jud. Prahova, T 100, De 6230,6234

Nr. Crt	Nr cadastral Nr. topografic	Suprafața* (mp)	Observații / Referințe
A1		1.401	Sector cadastral:34 Teren neimprejmuit;

B. Partea II. Proprietari și acte

Inscrieri privitoare la dreptul de proprietate și alte drepturi reale		Referințe
/		
Act Normativ nr. 7, din 13/03/1996 emis de Parlamentul Romaniei;		
B1	Intabulare, drept de PROPRIETATE, dobandit prin Lege, cota actuala 1/1 1) NEIDENTIFICAT NEIDENTIFICAT	A1
B2	Se noteaza PROPRIETAR NEIDENTIFICAT- conform art. 13, alin. 15 din Legea 7/1996	A1

C. Partea III. SARCINI .

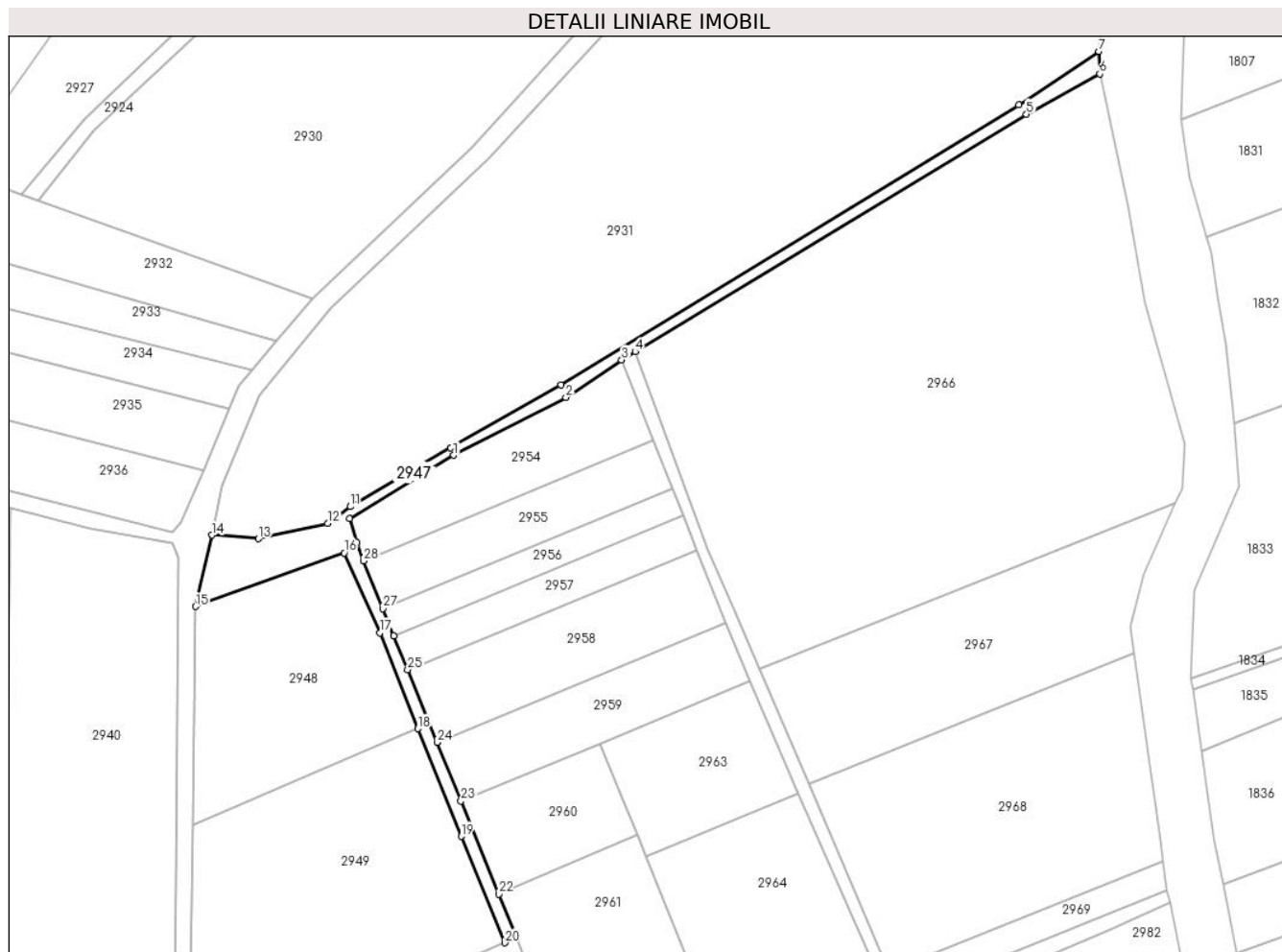
Inscrieri privind dezmembramintele dreptului de proprietate, drepturi reale de garanție și sarcini	Referințe
NU SUNT	

Anexa Nr. 1 La Partea I

Teren

Nr cadastral	Suprafața (mp)*	Observații / Referințe
	1.401	

* Suprafața este determinată în planul de proiecție Stereo 70.



Date referitoare la teren

Crt	Categorie folosință	Intravilan	Suprafața (mp)	Tarla	Parcelă	Nr. topo	Observații / Referințe
1	drum	NU	1.401	100	6230,6234	-	

Lungime Segmente

1) Valorile lungimilor segmentelor sunt obținute din proiecție în plan.

Punct început	X / Y	Punct sfârșit	X / Y	Lungime segment (** (m)
1	600.040,139 389.997,905	2	600.068,366 390.012,462	31.76
3	600.082,374 390.021,827	4	600.085,781 390.023,909	3.993
5	600.184,053 390.083,516	6	600.202,479 390.093,636	21.022
7	600.202,241 390.099,26	8	600.182,1 390.085,83	24.208
9	600.067,108 390.015,638	10	600.039,417 389.999,739	31.931

Punct început	X / Y	Punct sfârșit	X / Y	Lungime segment (** (m)
2	600.068,366 390.012,462	3	600.082,374 390.021,827	16.85
4	600.085,781 390.023,909	5	600.184,053 390.083,516	114.936
6	600.202,479 390.093,636	7	600.202,241 390.099,26	5.629
8	600.182,1 390.085,83	9	600.067,108 390.015,638	134.722
10	600.039,417 389.999,739	11	600.014,214 389.985,027	29.183

Punct început	X / Y	Punct sfârșit	X / Y	Lungime segment (** (m)
11	600.014,214 389.985,027	12	600.008,508 389.980,814	7.093
13	599.991,118 389.976,978	14	599.979,407 389.977,881	11.746
15	599.975,37 389.959,97	16	600.012,674 389.973,422	39.655
17	600.021,681 389.953,37	18	600.031,19 389.929,303	25.877
19	600.042,04 389.902,281	20	600.052,995 389.875,595	28.847
21	600.055,928 389.876,856	22	600.051,465 389.887,813	11.831
23	600.041,984 389.911,188	24	600.036,008 389.925,902	15.881
25	600.028,605 389.944,128	26	600.025,145 389.952,647	9.195
27	600.022,37 389.959,478	28	600.017,517 389.971,426	12.896
29	600.015,81 389.975,969	30	600.013,983 389.982,01	6.311

Punct început	X / Y	Punct sfârșit	X / Y	Lungime segment (** (m)
12	600.008,508 389.980,814	13	599.991,118 389.976,978	17.808
14	599.979,407 389.977,881	15	599.975,37 389.959,97	18.36
16	600.012,674 389.973,422	17	600.021,681 389.953,37	21.982
18	600.031,19 389.929,303	19	600.042,04 389.902,281	29.119
20	600.052,995 389.875,595	21	600.055,928 389.876,856	3.193
22	600.051,465 389.887,813	23	600.041,984 389.911,188	25.225
24	600.036,008 389.925,902	25	600.028,605 389.944,128	19.672
26	600.025,145 389.952,647	27	600.022,37 389.959,478	7.373
28	600.017,517 389.971,426	29	600.015,81 389.975,969	4.853
30	600.013,983 389.982,01	1	600.040,139 389.997,905	30.607

** Lungimile segmentelor sunt determinate în planul de proiecție Stereo 70 și sunt rotunjite la 1 milimetru.

*** Distanța dintre puncte este formată din segmente cumulate ce sunt mai mici decât valoarea 1 milimetru.

**DATE DESPRE IMOBILUL NR. 2948**

Oficiul de Cadastru și Publicitate Imobiliară PRAHOVA
Biroul de Cadastru și Publicitate Imobiliară Ploiești

A. Partea I. Descrierea imobilului

TEREN Extravilan

Adresa: Jud. Prahova, T100,V6235/1

Nr. Crt	Nr cadastral Nr. topografic	Suprafața* (mp)	Observații / Referințe
A1	25690	2.500	Sector cadastral:34 Teren neimprejmuit;

B. Partea II. Proprietari și acte

Inscrieri privitoare la dreptul de proprietate și alte drepturi reale	Referințe
21289 / 16/02/2022	
Act Administrativ nr. 215634, din 09/02/2022 emis de COMISIA JUDETEANA PRAHOVA;	
B1	A1
Intabulare, drept de PROPRIETATE, dobandit prin Reconstituire, cota actuala 1/1, cota initiala 1/1	
1) PAPA NICULINA	

C. Partea III. SARCINI .

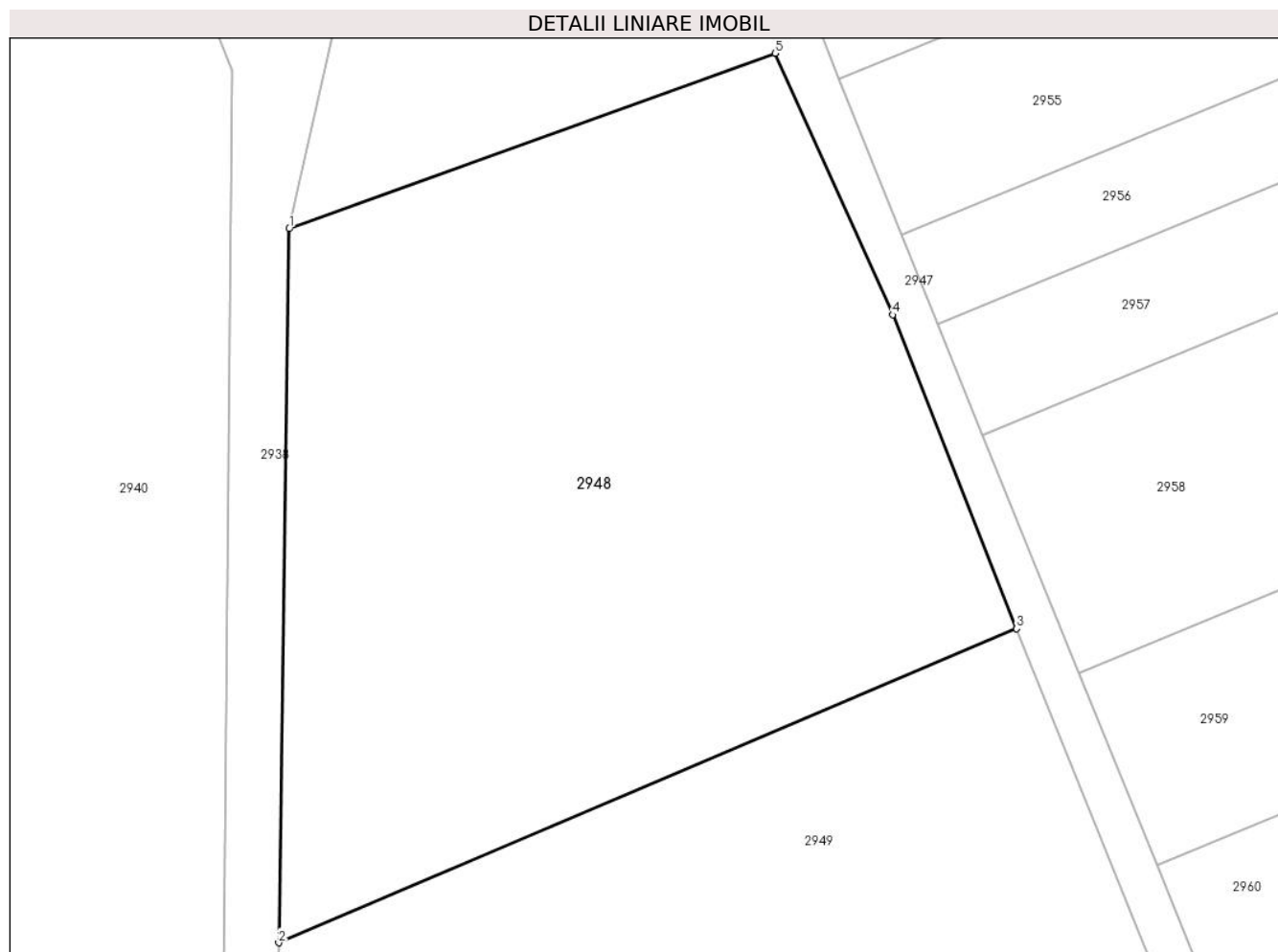
Inscrieri privind dezmembramintele dreptului de proprietate, drepturi reale de garanție și sarcini	Referințe
NU SUNT	

Anexa Nr. 1 La Partea I

Teren

Nr cadastral	Suprafața (mp)*	Observații / Referințe
25690	2.500	

* Suprafața este determinată în planul de proiecție Stereo 70.



Date referitoare la teren

Crt	Categorie folosință	Intravilan	Suprafața (mp)	Tarla	Parcelă	Nr. topo	Observații / Referințe
1	vie	NU	2.500	100	6235/1	-	

Lungime Segmente

1) Valorile lungimilor segmentelor sunt obținute din proiecție în plan.

Punct început	X / Y	Punct sfârșit	X / Y	Lungime segment (** (m)
1	599.975,37 389.959,97	2	599.974,583 389.905,234	54.742
2	599.974,583 389.905,234	3	600.031,19 389.929,303	61.512
3	600.031,19 389.929,303	4	600.021,681 389.953,37	25.877
4	600.021,681 389.953,37	5	600.012,674 389.973,422	21.982
5	600.012,674 389.973,422	1	599.975,37 389.959,97	39.655

**** Lungimile segmentelor sunt determinate în planul de proiecție Stereo 70 și sunt rotunjite la 1 milimetru.**

***** Distanța dintre puncte este formată din segmente cumulate ce sunt mai mici decât valoarea 1 milimetru.**

**DATE DESPRE IMOBILUL NR. 2949**

Oficiul de Cadastru și Publicitate Imobiliară PRAHOVA
Biroul de Cadastru și Publicitate Imobiliară Ploiești

A. Partea I. Descrierea imobilului

TEREN Extravilan

Adresa: Jud. Prahova, T 100, V 6235/2

Nr. Crt	Nr cadastral Nr. topografic	Suprafața* (mp)	Observații / Referințe
A1	25809	4.281	Sector cadastral:34 Teren neimprejmuit;

B. Partea II. Proprietari și acte

Inscrieri privitoare la dreptul de proprietate și alte drepturi reale		Referințe
79430 / 16/06/2022		
Act Notarial nr. 186, din 16/03/2021 emis de NP IVAN CONSTANTIN (act administrativ nr 214376 din 30.09.2019, emis de COMISIA JUDETEANA PRAHOVA; act notarial nr 43 din 08.04.2021, emis de NP IONITA ARISTITA-ADINA);		
B1	Intabulare, drept de PROPRIETATE, dobandit prin Succesiune, cota actuala 1/2, cota initiala 1/2 1) SANDU ELENA-ANDREEA	A1
B2	Intabulare, drept de PROPRIETATE, dobandit prin Reconstituire, cota actuala 1/3, cota initiala 1/3 1) STAN VIORELIA NICULINA	A1
B3	Intabulare, drept de PROPRIETATE, dobandit prin Succesiune, cota actuala 1/6, cota initiala 1/6 1) STAN VIORELIA NICULINA	A1

C. Partea III. SARCINI .

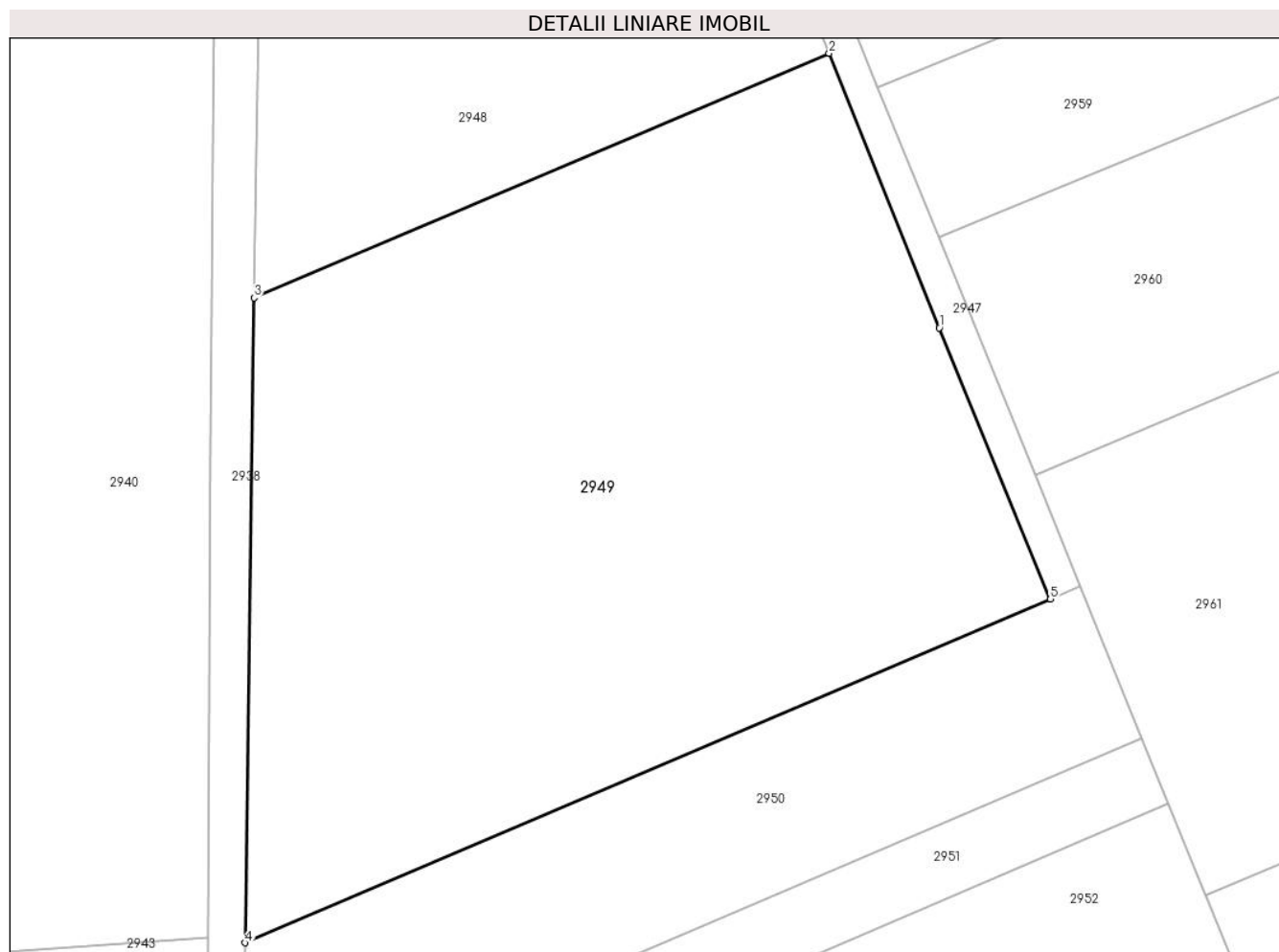
Inscrieri privind dezmembramintele dreptului de proprietate, drepturi reale de garanție și sarcini	Referințe
NU SUNT	

Anexa Nr. 1 La Partea I

Teren

Nr cadastral	Suprafața (mp)*	Observații / Referințe
25809	4.281	

* Suprafața este determinată în planul de proiecție Stereo 70.



Date referitoare la teren

Crt	Categorie folosință	Intravilan	Suprafața (mp)	Tarla	Parcelă	Nr. topo	Observații / Referințe
1	vie	NU	4.281	100	6235/2	-	

Lungime Segmente

1) Valorile lungimilor segmentelor sunt obținute din proiecție în plan.

Punct început	X / Y	Punct sfârșit	X / Y	Lungime segment (** (m)
1	600.042,04 389.902,281	2	600.031,19 389.929,303	29.119
2	600.031,19 389.929,303	3	599.974,583 389.905,234	61.512
3	599.974,583 389.905,234	4	599.973,671 389.841,777	63.464
4	599.973,671 389.841,777	5	600.052,995 389.875,595	86.232
5	600.052,995 389.875,595	1	600.042,04 389.902,281	28.847

**** Lungimile segmentelor sunt determinate în planul de proiecție Stereo 70 și sunt rotunjite la 1 milimetru.**

***** Distanța dintre puncte este formată din segmente cumulate ce sunt mai mici decât valoarea 1 milimetru.**

**DATE DESPRE IMOBILUL NR. 2950**

Oficiul de Cadastru și Publicitate Imobiliară PRAHOVA
Biroul de Cadastru și Publicitate Imobiliară Ploiești

A. Partea I. Descrierea imobilului

TEREN Extravilan

Adresa: Jud. Prahova, T 100, V6235/3

Nr. Crt	Nr cadastral Nr. topografic	Suprafața* (mp)	Observații / Referințe
A1		1.495	Sector cadastral:34 Teren neimprejmuit;

B. Partea II. Proprietari și acte

Inscrieri privitoare la dreptul de proprietate și alte drepturi reale	Referințe
/	
Hotarare Judecatoreasca nr. 5178, din 30/04/2009 emis de Judecatoria Ploiesti;	
B1	Intabulare, drept de PROPRIETATE, dobandit prin Hotarare Judecatoreasca, cota actuala 1/1, cota initiala 1/1 1) DOMNICA STELIANA
	A1

C. Partea III. SARCINI .

Inscrieri privind dezmembramintele dreptului de proprietate, drepturi reale de garanție și sarcini	Referințe
NU SUNT	

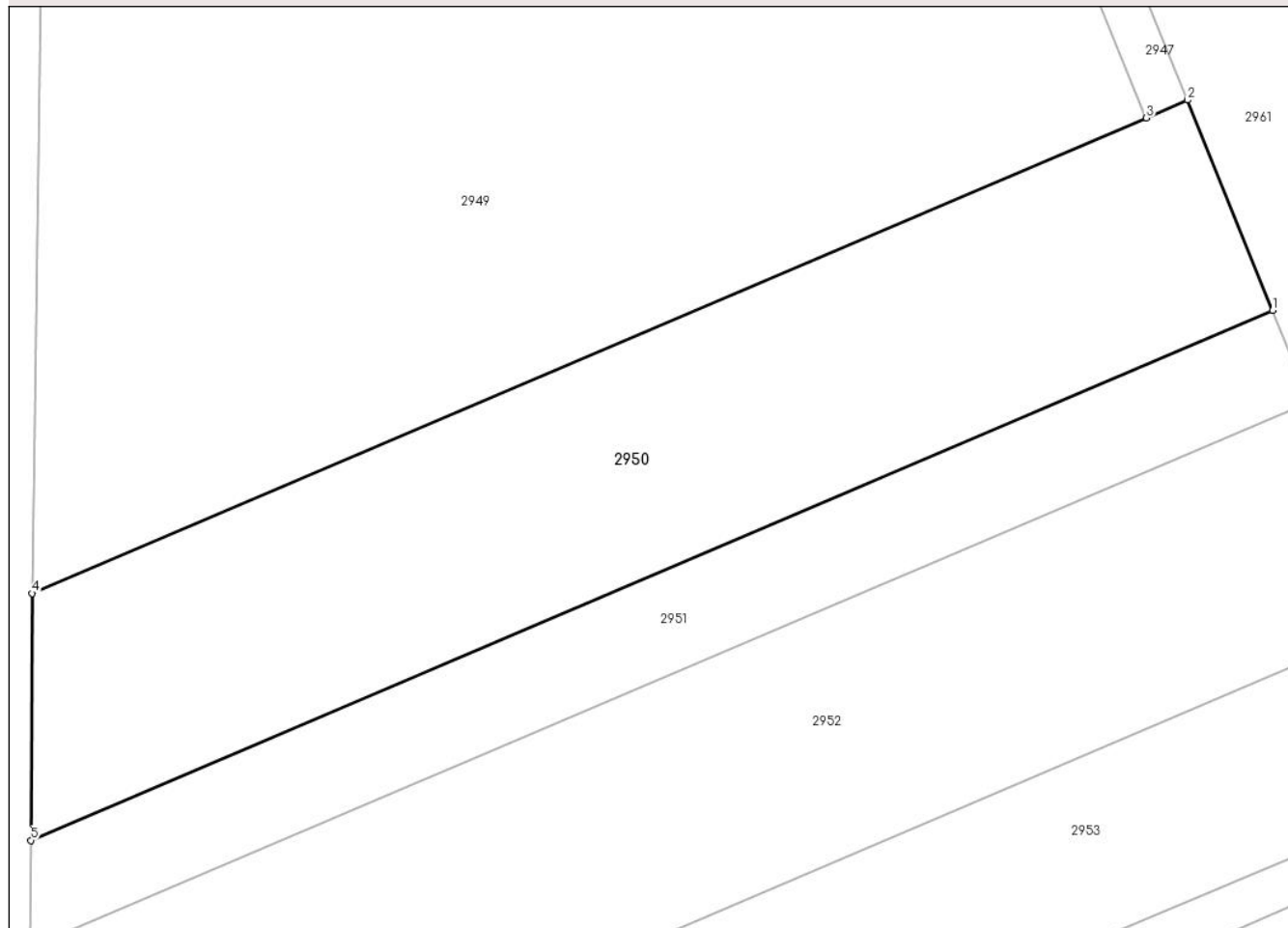
Anexa Nr. 1 La Partea I

Teren

Nr cadastral	Suprafața (mp)*	Observații / Referințe
	1.495	

* Suprafața este determinată în planul de proiecție Stereo 70.

DETALII LINIARE IMOBIL



Date referitoare la teren

Crt	Categorie folosință	Intra vilan	Suprafața (mp)	Tarla	Parcelă	Nr. topo	Observații / Referințe
1	vie	NU	1.495	100	6235/3	-	

Lungime Segmente

1) Valorile lungimilor segmentelor sunt obținute din proiecție în plan.

Punct început	X / Y	Punct sfârșit	X / Y	Lungime segment (** (m)
1	600.061,981 389.861,907	2	600.055,928 389.876,856	16.128
2	600.055,928 389.876,856	3	600.052,995 389.875,595	3.193
3	600.052,995 389.875,595	4	599.973,671 389.841,777	86.232
4	599.973,671 389.841,777	5	599.973,576 389.824,217	17.56
5	599.973,576 389.824,217	1	600.061,981 389.861,907	96.104

**** Lungimile segmentelor sunt determinate în planul de proiecție Stereo 70 și sunt rotunjite la 1 milimetru.**

***** Distanța dintre puncte este formată din segmente cumulate ce sunt mai mici decât valoarea 1 milimetru.**

**DATE DESPRE IMOBILUL NR. 2951**

Oficiul de Cadastru și Publicitate Imobiliară PRAHOVA
Biroul de Cadastru și Publicitate Imobiliară Ploiești

A. Partea I. Descrierea imobilului

TEREN Extravilan

Adresa: Jud. Prahova, T 100, V6235/3

Nr. Crt	Nr cadastral Nr. topografic	Suprafața* (mp)	Observații / Referințe
A1		682	Sector cadastral:34 Teren neimprejmit;

B. Partea II. Proprietari și acte

Inscrieri privitoare la dreptul de proprietate și alte drepturi reale		Referințe
/		
Hotarare Judecatoreasca nr. 5178, din 30/04/2009 emis de Judecatoria Ploiesti;		
B1	Intabulare, drept de PROPRIETATE, dobandit prin Hotarare Judecatoreasca, cota actuala 1/1, cota initiala 1/1 1) RATIU MARIA RODICA 2) CHIRULESCU VICTORIA 3) CHIRULESCU DORU 4) CHIRULESCU ION	A1

C. Partea III. SARCINI

Inscrieri privind dezmembramintele dreptului de proprietate, drepturi reale de garanție și sarcini		Referințe
/		
Hotarare Judecatoreasca nr. 5178, din 30/04/2009 emis de Judecatoria Ploiesti;		
C1	Intabulare, drept de IPOTECA LEGALA, Valoare:52.29 RON, dobandit prin Hotarare Judecatoreasca, cota actuala 1/1 1) ION FLORICA	A1

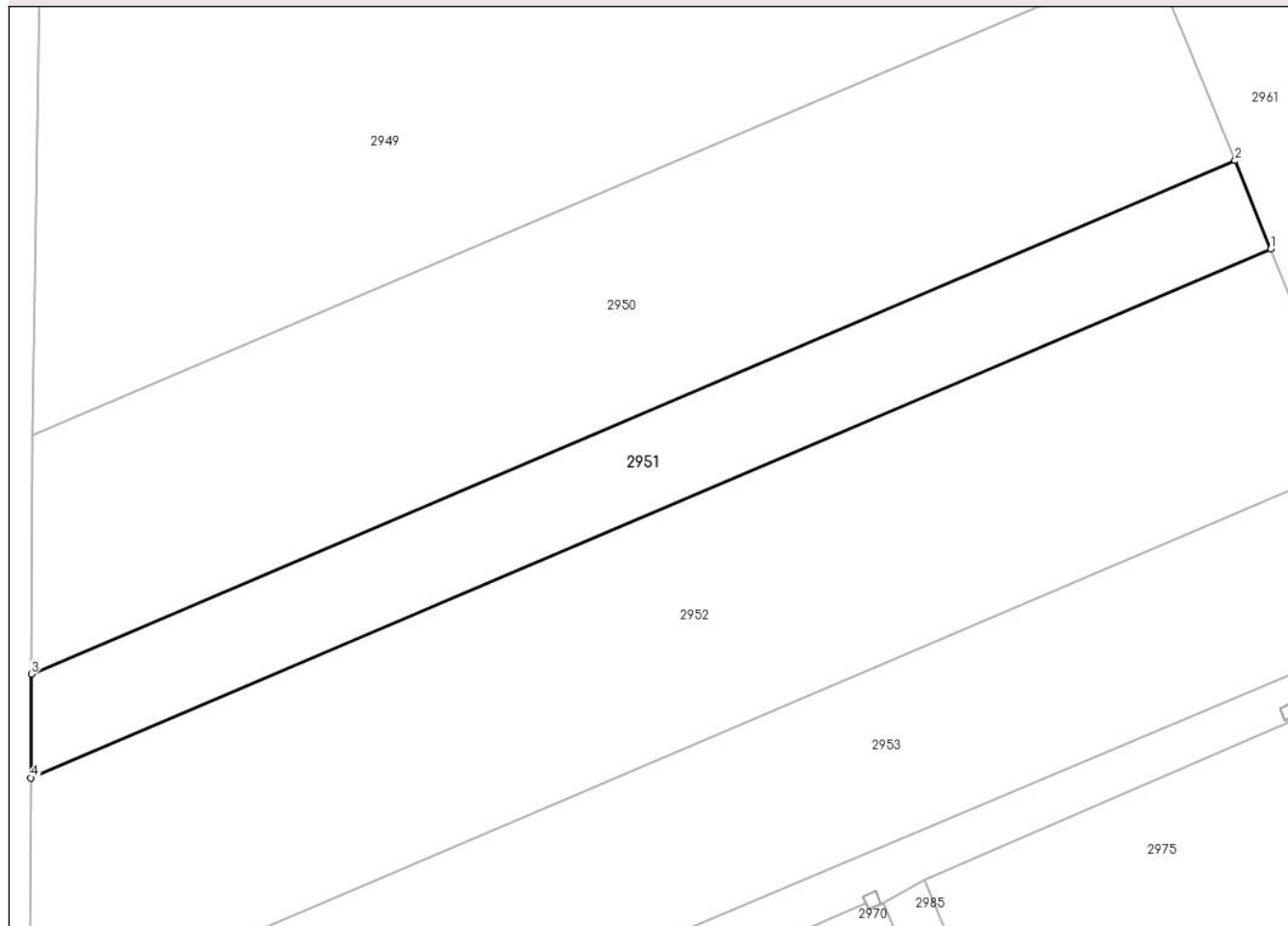
Anexa Nr. 1 La Partea I

Teren

Nr cadastral	Suprafața (mp)*	Observații / Referințe
	682	

* Suprafața este determinată în planul de proiecție Stereo 70.

DETALII LINIARE IMOBIL



Date referitoare la teren

Crt	Categorie folosință	Intravilan	Suprafața (mp)	Tarla	Parcelă	Nr. topo	Observații / Referințe
1	vie	NU	682	100	6235/3	-	

Lungime Segmente

1) Valorile lungimilor segmentelor sunt obținute din proiecție în plan.

Punct început	X / Y	Punct sfârșit	X / Y	Lungime segment (** (m)
1	600.064,605 389.855,425	2	600.061,981 389.861,907	6.993
2	600.061,981 389.861,907	3	599.973,576 389.824,217	96.104
3	599.973,576 389.824,217	4	599.973,535 389.816,599	7.618
4	599.973,535 389.816,599	1	600.064,605 389.855,425	99.001

** Lungimile segmentelor sunt determinate în planul de proiecție Stereo 70 și sunt rotunjite la 1 milimetru.

***** Distanţa dintre puncte este formată din segmente cumulate ce sunt mai mici decât valoarea 1 milimetru.**

**DATE DESPRE IMOBILUL NR. 2952**

Oficiul de Cadastru și Publicitate Imobiliară PRAHOVA
Biroul de Cadastru și Publicitate Imobiliară Ploiești

A. Partea I. Descrierea imobilului

TEREN Extravilan

Adresa: Jud. Prahova, T 100, V6235/4

Nr. Crt	Nr cadastral Nr. topografic	Suprafața* (mp)	Observații / Referințe
A1		1.725	Sector cadastral:34 Teren neimprejmuit;

B. Partea II. Proprietari și acte

Inscrieri privitoare la dreptul de proprietate și alte drepturi reale		Referințe
/		
Act Notarial nr. 30, din 26/03/2014 emis de NP Anton Georgeta;		
B1	Intabulare, drept de PROPRIETATE, dobandit prin Succesiune, cota actuala 1/1 1) BARBUCEANU AURELIA	A1

C. Partea III. SARCINI .

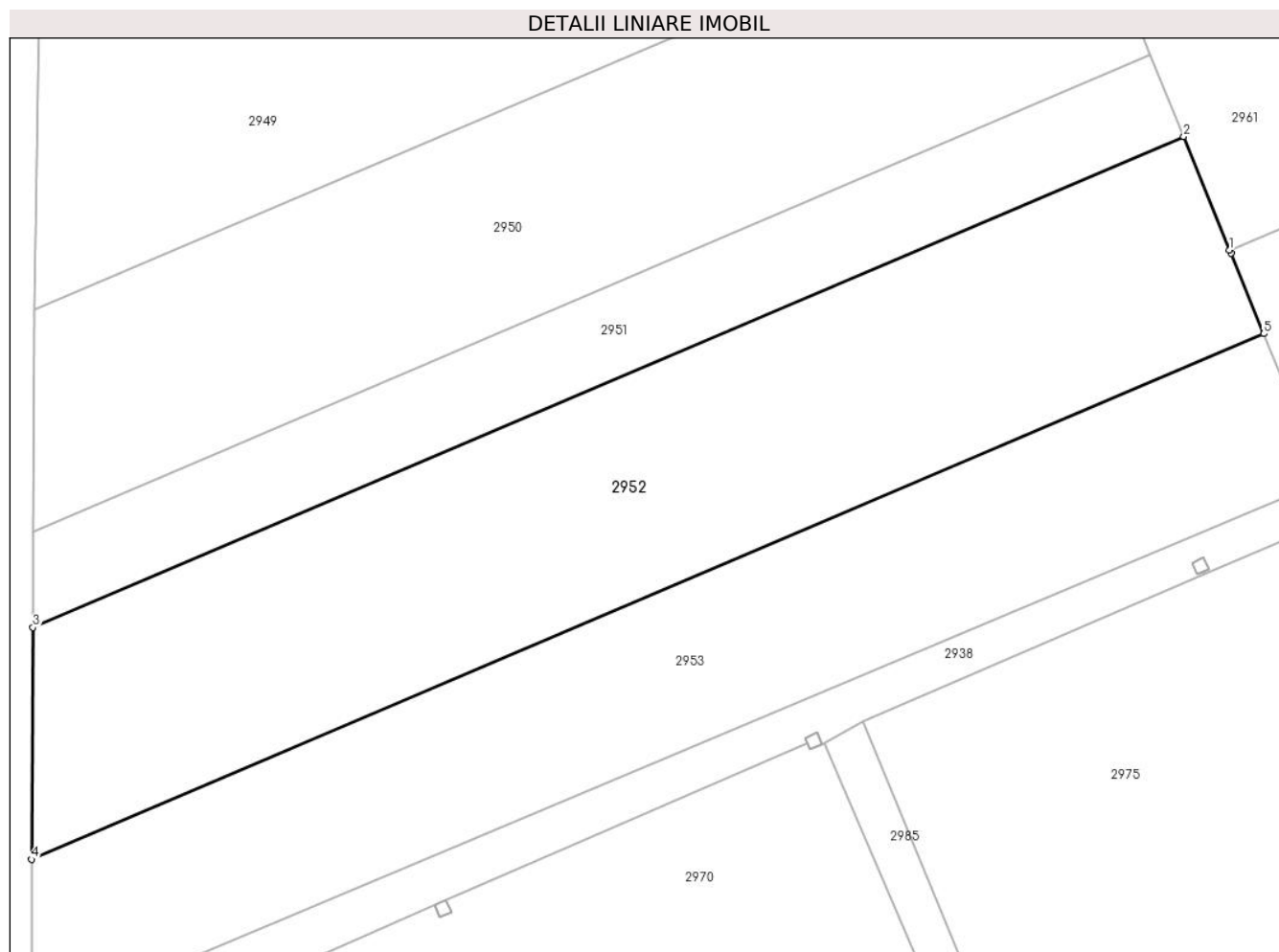
Inscrieri privind dezmembramintele dreptului de proprietate, drepturi reale de garanție și sarcini	Referințe
NU SUNT	

Anexa Nr. 1 La Partea I

Teren

Nr cadastral	Suprafața (mp)*	Observații / Referințe
	1.725	

* Suprafața este determinată în planul de proiecție Stereo 70.



Date referitoare la teren

Crt	Categorie folosință	Intravilan	Suprafața (mp)	Tarla	Parcelă	Nr. topo	Observații / Referințe
1	vie	NU	1.725	100	6235/4	-	

Lungime Segmente

1) Valorile lungimilor segmentelor sunt obținute din proiecție în plan.

Punct început	X / Y	Punct sfârșit	X / Y	Lungime segment (** (m)
1	600.068,241 389.846,444	2	600.064,605 389.855,425	9.689
2	600.064,605 389.855,425	3	599.973,535 389.816,599	99.001
3	599.973,535 389.816,599	4	599.973,435 389.798,261	18.338
4	599.973,435 389.798,261	5	600.070,941 389.839,831	105.998
5	600.070,941 389.839,831	6	600.068,348 389.846,18	6.858

Punct început	X / Y	Punct sfârșit	X / Y	Lungime segment (** (m)
6	600.068,348 389.846,18	1	600.068,241 389.846,444	0.285

** Lungimile segmentelor sunt determinate în planul de proiecție Stereo 70 și sunt rotunjite la 1 milimetru.

*** Distanța dintre puncte este formată din segmente cumulate ce sunt mai mici decât valoarea 1 milimetru.

**DATE DESPRE IMOBILUL NR. 2953**

Oficiul de Cadastru și Publicitate Imobiliară PRAHOVA
Biroul de Cadastru și Publicitate Imobiliară Ploiești

A. Partea I. Descrierea imobilului

TEREN Extravilan

Adresa: Jud. Prahova, T 100, V6235/5

Nr. Crt	Nr cadastral Nr. topografic	Suprafața* (mp)	Observații / Referințe
A1		1.330	Sector cadastral:34 Teren neimprejmuit;

B. Partea II. Proprietari și acte

Inscrieri privitoare la dreptul de proprietate și alte drepturi reale	Referințe
/	
Hotarare Judecatoreasca nr. 5178, din 30/04/2009 emis de Judecatoria Ploiesti;	
B1	Intabulare, drept de PROPRIETATE, dobandit prin Hotarare Judecatoreasca, cota actuala 1/1, cota initiala 1/1
	1) EPURE VICTORIA

C. Partea III. SARCINI .

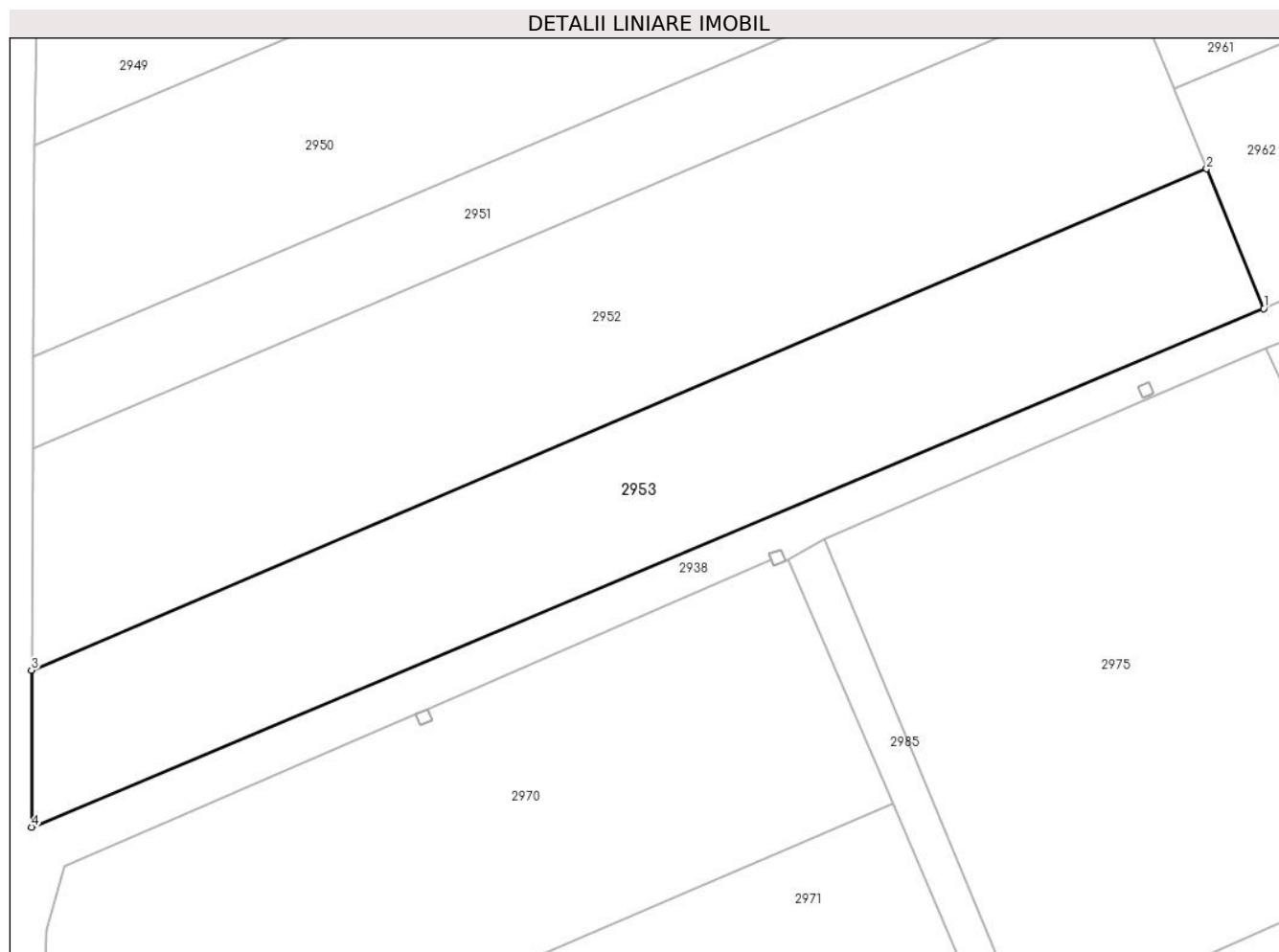
Inscrieri privind dezmembramintele dreptului de proprietate, drepturi reale de garanție și sarcini	Referințe
NU SUNT	

Anexa Nr. 1 La Partea I

Teren

Nr cadastral	Suprafața (mp)*	Observații / Referințe
	1.330	

* Suprafața este determinată în planul de proiecție Stereo 70.



Date referitoare la teren

Crt	Categorie folosință	Intravilan	Suprafața (mp)	Tarla	Parcelă	Nr. topo	Observații / Referințe
1	vie	NU	1.330	100	6235/5	-	

Lungime Segmente

1) Valorile lungimilor segmentelor sunt obținute din proiecție în plan.

Punct început	X / Y	Punct sfârșit	X / Y	Lungime segment (** (m)
1	600.075,68 389.828,23	2	600.070,941 389.839,831	12.532
2	600.070,941 389.839,831	3	599.973,435 389.798,261	105.998
3	599.973,435 389.798,261	4	599.973,446 389.785,235	13.026
4	599.973,446 389.785,235	1	600.075,68 389.828,23	110.907

** Lungimile segmentelor sunt determinate în planul de proiecție Stereo 70 și sunt rotunjite la 1 milimetru.

***** Distanţa dintre puncte este formată din segmente cumulate ce sunt mai mici decât valoarea 1 milimetru.**

**DATE DESPRE IMOBILUL NR. 2954**

Oficiul de Cadastru și Publicitate Imobiliară PRAHOVA
Biroul de Cadastru și Publicitate Imobiliară Ploiești

A. Partea I. Descrierea imobilului

TEREN Extravilan

Adresa: Jud. Prahova, T 100, V6233/1

Nr. Crt	Nr cadastral Nr. topografic	Suprafața* (mp)	Observații / Referințe
A1		1.285	Sector cadastral:34 Teren neimprejmut;

B. Partea II. Proprietari și acte

Inscrieri privitoare la dreptul de proprietate și alte drepturi reale		Referințe
/		
Hotarare Judecatoreasca nr. 5178, din 30/04/2009 emis de Judecatoria Ploiesti;		
B1	Intabulare, drept de PROPRIETATE, dobandit prin Hotarare Judecatoreasca, cota actuala 1/1, cota initiala 1/1 1) PESCARU ELEONORA	A1

C. Partea III. SARCINI

Inscrieri privind dezmembramintele dreptului de proprietate, drepturi reale de garanție și sarcini		Referințe
/		
Hotarare Judecatoreasca nr. 5178, din 30/04/2009 emis de Judecatoria Ploiesti;		
C1	Intabulare, drept de IPOTECA LEGALA, Valoare:735.21 RON(cu titlu de sulta), dobandit prin Hotarare Judecatoreasca, cota actuala 1/1 1) SERBANOIU GABRIELA	A1
C2	Intabulare, drept de IPOTECA LEGALA, Valoare:1788.86 RON(cu titlu de sulta), dobandit prin Hotarare Judecatoreasca, cota actuala 1/1 1) EPURE VICTORIA	A1
C3	Intabulare, drept de IPOTECA LEGALA, Valoare:2079.36 RON(cu titlu de sulta), dobandit prin Hotarare Judecatoreasca, cota actuala 1/1 1) CHIRULESCU NICOLAE	A1
C4	Intabulare, drept de IPOTECA LEGALA, Valoare:189.71 RON(cu titlu de sulta), dobandit prin Hotarare Judecatoreasca, cota actuala 1/1 1) NICOLESCU ELENA 2) CONSTANTINESCU NICULINA 3) NICOLAE GHEORGHE	A1
C5	Intabulare, drept de IPOTECA LEGALA, Valoare:2061.71 RON(cu titlu de sulta), dobandit prin Hotarare Judecatoreasca, cota actuala 1/1 1) DOMNICA STELIANA	A1
C6	Intabulare, drept de IPOTECA LEGALA, Valoare:28.93 RON(cu titlu de sulta), dobandit prin Hotarare Judecatoreasca, cota actuala 1/1 1) ION FLORICA	A1

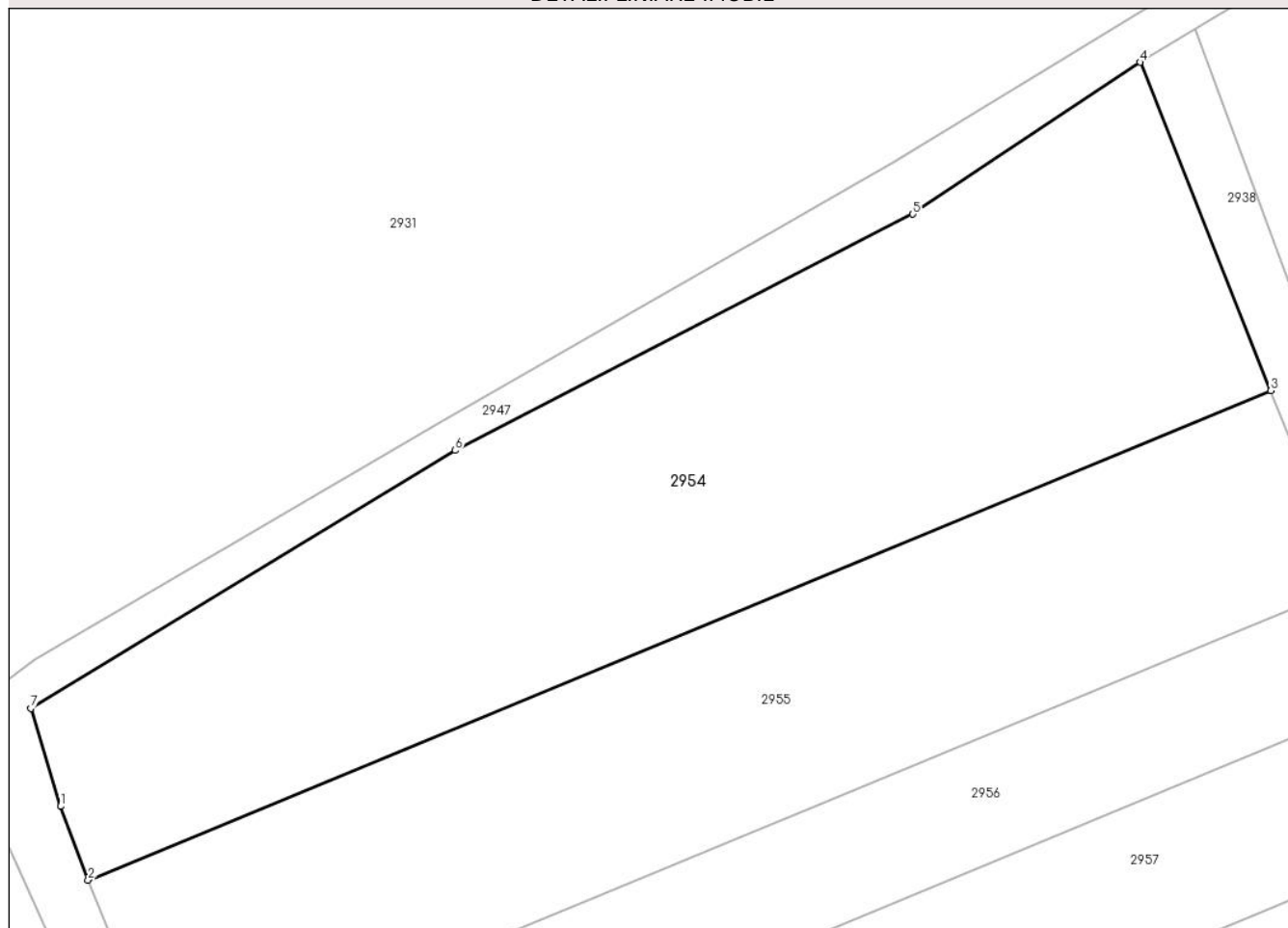
Anexa Nr. 1 La Partea I

Teren

Nr cadastral	Suprafața (mp)*	Observații / Referințe
	1.285	

* Suprafața este determinată în planul de proiecție Stereo 70.

DETALII LINIARE IMOBIL



Date referitoare la teren

Crt	Categorie folosință	Intravilan	Suprafața (mp)	Tarla	Parcelă	Nr. topo	Observații / Referințe
1	vie	NU	1.285	100	6233/1	-	

Lungime Segmente

1) Valorile lungimilor segmentelor sunt obținute din proiecție în plan.

Punct început	X / Y	Punct sfârșit	X / Y	Lungime segment (** (m)
1	600.015,81 389.975,969	2	600.017,517 389.971,426	4.853
2	600.017,517 389.971,426	3	600.090,433 390.001,591	78.909
3	600.090,433 390.001,591	4	600.082,374 390.021,827	21.782
4	600.082,374 390.021,827	5	600.068,366 390.012,462	16.85
5	600.068,366 390.012,462	6	600.040,139 389.997,905	31.76

Punct început	X / Y	Punct sfârșit	X / Y	Lungime segment (** (m)
6	600.040,139 389.997,905	7	600.013,983 389.982,01	30.607
7	600.013,983 389.982,01	1	600.015,81 389.975,969	6.311

** Lungimile segmentelor sunt determinate în planul de proiecție Stereo 70 și sunt rotunjite la 1 milimetru.

*** Distanța dintre puncte este formată din segmente cumulate ce sunt mai mici decât valoarea 1 milimetru.

**DATE DESPRE IMOBILUL NR. 2955**

Oficiul de Cadastru și Publicitate Imobiliară PRAHOVA
Biroul de Cadastru și Publicitate Imobiliară Ploiești

A. Partea I. Descrierea imobilului

TEREN Extravilan

Adresa: Jud. Prahova, T 100, V6233/1

Nr. Crt	Nr cadastral Nr. topografic	Suprafața* (mp)	Observații / Referințe
A1		1.017	Sector cadastral:34 Teren neimprejmuit;

B. Partea II. Proprietari și acte

Inscrieri privitoare la dreptul de proprietate și alte drepturi reale	Referințe
/	
Hotarare Judecatoreasca nr. 5178, din 30/04/2009 emis de Judecatoria Ploiesti;	
B1	Intabulare, drept de PROPRIETATE, dobandit prin Hotarare Judecatoreasca, cota actuala 1/1, cota initiala 1/1
	1) DOMNICA STELIANA

C. Partea III. SARCINI .

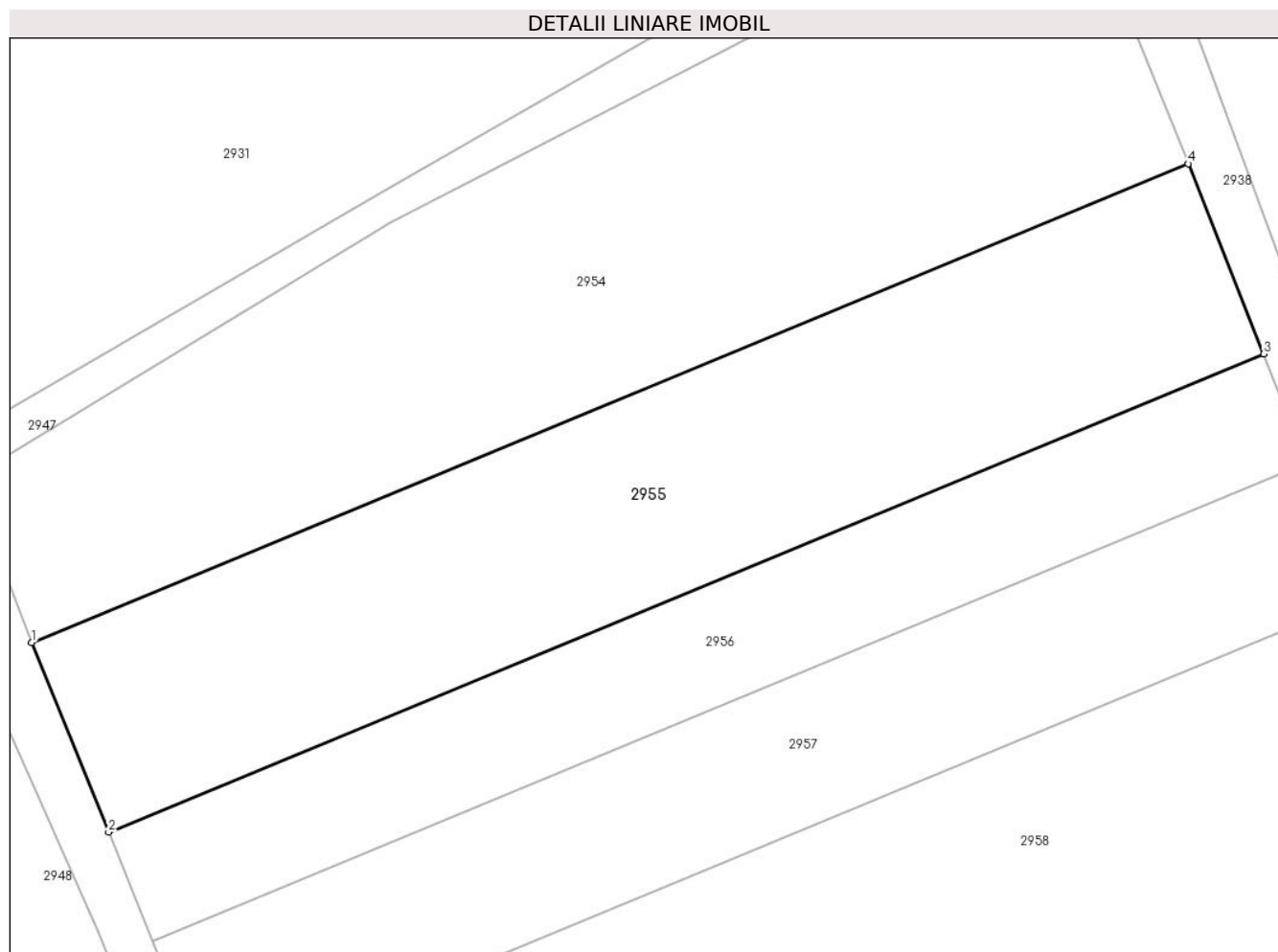
Inscrieri privind dezmembramintele dreptului de proprietate, drepturi reale de garanție și sarcini	Referințe
NU SUNT	

Anexa Nr. 1 La Partea I

Teren

Nr cadastral	Suprafața (mp)*	Observații / Referințe
	1.017	

* Suprafața este determinată în planul de proiecție Stereo 70.



Date referitoare la teren

Crt	Categorie folosință	Intra vilan	Suprafața (mp)	Tarla	Parcelă	Nr. topo	Observații / Referințe
1	vie	NU	1.017	100	6233/1	-	

Lungime Segmente

1) Valorile lungimilor segmentelor sunt obținute din proiecție în plan.

Punct început	X / Y	Punct sfârșit	X / Y	Lungime segment (** (m)
1	600.017,517 389.971,426	2	600.022,37 389.959,478	12.896
2	600.022,37 389.959,478	3	600.095,205 389.989,61	78.822
3	600.095,205 389.989,61	4	600.090,433 390.001,591	12.896
4	600.090,433 390.001,591	1	600.017,517 389.971,426	78.909

** Lungimile segmentelor sunt determinate în planul de proiecție Stereo 70 și sunt rotunjite la 1 milimetru.

***** Distanţa dintre puncte este formată din segmente cumulate ce sunt mai mici decât valoarea 1 milimetru.**

**DATE DESPRE IMOBILUL NR. 2956**

Oficiul de Cadastru și Publicitate Imobiliară PRAHOVA
Biroul de Cadastru și Publicitate Imobiliară Ploiești

A. Partea I. Descrierea imobilului

TEREN Extravilan

Adresa: Jud. Prahova, T 100,V6233/1

Nr. Crt	Nr cadastral Nr. topografic	Suprafața* (mp)	Observații / Referințe
A1		581	Sector cadastral:34 Teren neimprejmuit;

B. Partea II. Proprietari și acte

Inscrieri privitoare la dreptul de proprietate și alte drepturi reale		Referințe
/		
Hotarare Judecatoreasca nr. 5178, din 30/04/2009 emis de Judecatoria Ploiesti;		
B1	Intabulare, drept de PROPRIETATE, dobandit prin Hotarare Judecatoreasca, cota actuala 1/1, cota initiala 1/1 1) ION FLORICA	A1

C. Partea III. SARCINI .

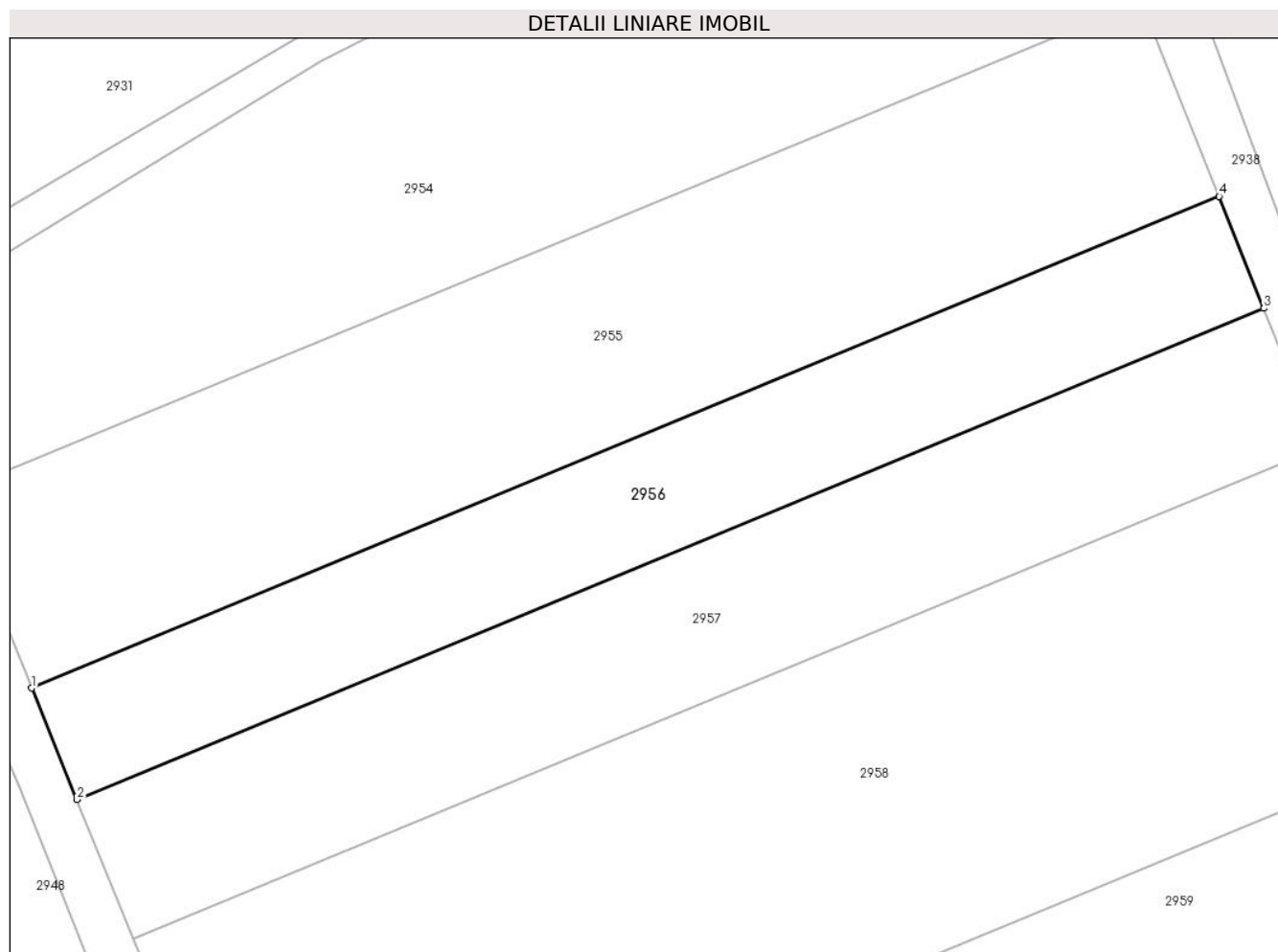
Inscrieri privind dezmembramintele dreptului de proprietate, drepturi reale de garanție și sarcini	Referințe
NU SUNT	

Anexa Nr. 1 La Partea I

Teren

Nr cadastral	Suprafața (mp)*	Observații / Referințe
	581	

* Suprafața este determinată în planul de proiecție Stereo 70.



Date referitoare la teren

Crt	Categorie folosință	Intra vilan	Suprafața (mp)	Tarla	Parcelă	Nr. topo	Observații / Referințe
1	vie	NU	581	100	6233/1	-	

Lungime Segmente

1) Valorile lungimilor segmentelor sunt obținute din proiecție în plan.

Punct început	X / Y	Punct sfârșit	X / Y	Lungime segment (** (m)
1	600.022,37 389.959,478	2	600.025,145 389.952,647	7.373
2	600.025,145 389.952,647	3	600.097,934 389.982,76	78.772
3	600.097,934 389.982,76	4	600.095,205 389.989,61	7.374
4	600.095,205 389.989,61	1	600.022,37 389.959,478	78.822

** Lungimile segmentelor sunt determinate în planul de proiecție Stereo 70 și sunt rotunjite la 1 milimetru.

***** Distanţa dintre puncte este formată din segmente cumulate ce sunt mai mici decât valoarea 1 milimetru.**

**DATE DESPRE IMOBILUL NR. 2957**

Oficiul de Cadastru și Publicitate Imobiliară PRAHOVA
Biroul de Cadastru și Publicitate Imobiliară Ploiești

A. Partea I. Descrierea imobilului

TEREN Extravilan

Adresa: Jud. Prahova, T 100, V6233/1

Nr. Crt	Nr cadastral Nr. topografic	Suprafața* (mp)	Observații / Referințe
A1		724	Sector cadastral:34 Teren neimprejmuit;

B. Partea II. Proprietari și acte

Inscrieri privitoare la dreptul de proprietate și alte drepturi reale		Referințe
/		
Hotarare Judecatoreasca nr. 5178, din 30/04/2009 emis de Judecatoria Ploiesti;		
B1	Intabulare, drept de PROPRIETATE, dobandit prin Hotarare Judecatoreasca, cota actuala 1/1, cota initiala 1/1 1) DOMNICA STELIANA	A1

C. Partea III. SARCINI .

Inscrieri privind dezmembramintele dreptului de proprietate, drepturi reale de garanție și sarcini	Referințe
NU SUNT	

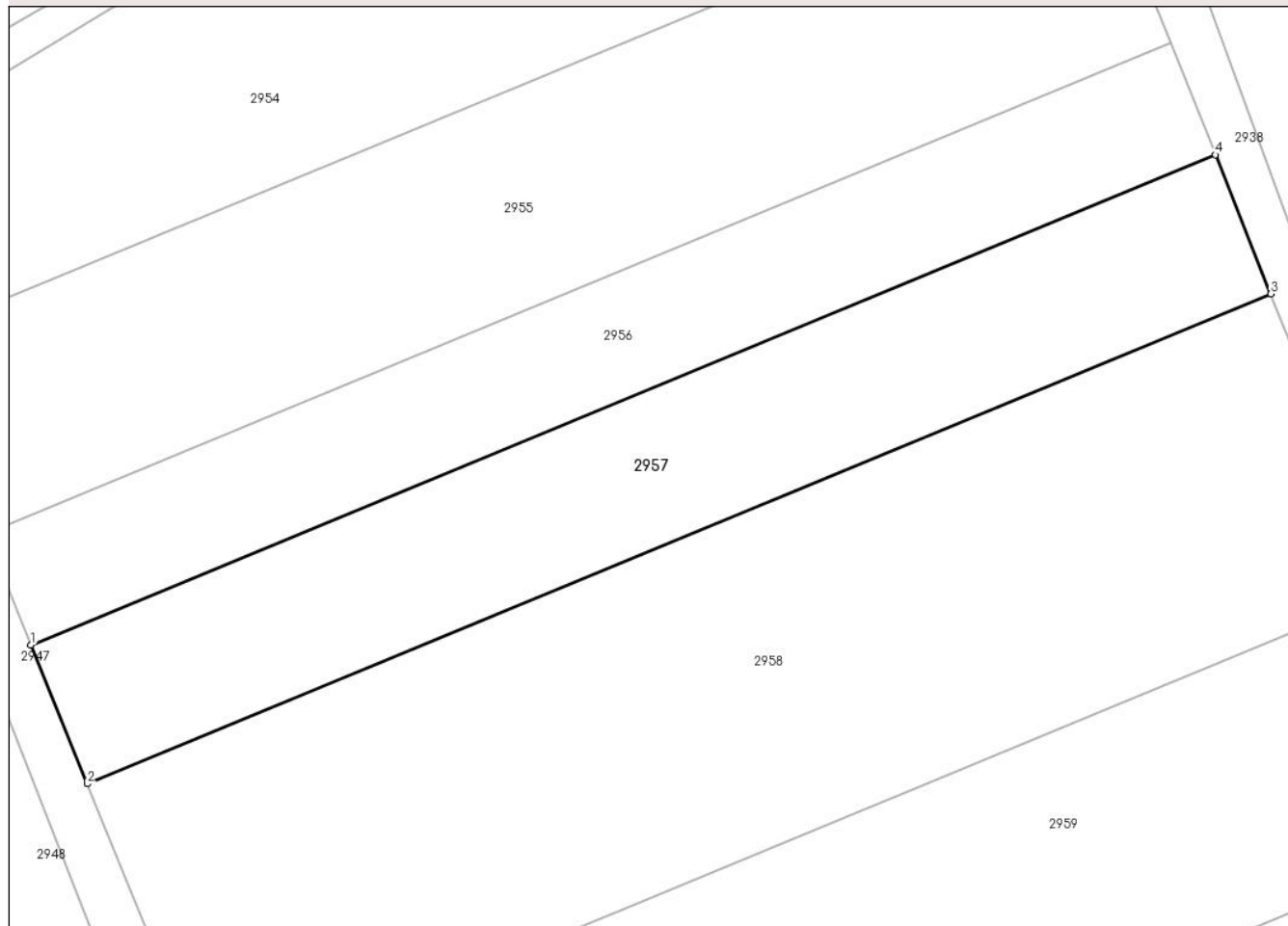
Anexa Nr. 1 La Partea I

Teren

Nr cadastral	Suprafața (mp)*	Observații / Referințe
	724	

* Suprafața este determinată în planul de proiecție Stereo 70.

DETALII LINIARE IMOBIL



Date referitoare la teren

Crt	Categorie folosință	Intravilan	Suprafața (mp)	Tarla	Parcelă	Nr. topo	Observații / Referințe
1	vie	NU	724	100	6233/1	-	

Lungime Segmente

1) Valorile lungimilor segmentelor sunt obținute din proiecție în plan.

Punct început	X / Y	Punct sfârșit	X / Y	Lungime segment (** (m)
1	600.025,145 389.952,647	2	600.028,605 389.944,128	9.195
2	600.028,605 389.944,128	3	600.101,336 389.974,217	78.709
3	600.101,336 389.974,217	4	600.097,934 389.982,76	9.195
4	600.097,934 389.982,76	1	600.025,145 389.952,647	78.772

** Lungimile segmentelor sunt determinate în planul de proiecție Stereo 70 și sunt rotunjite la 1 milimetru.

***** Distanţa dintre puncte este formată din segmente cumulate ce sunt mai mici decât valoarea 1 milimetru.**

**DATE DESPRE IMOBILUL NR. 2958**

Oficiul de Cadastru și Publicitate Imobiliară PRAHOVA
Biroul de Cadastru și Publicitate Imobiliară Ploiești

A. Partea I. Descrierea imobilului

TEREN Extravilan

Adresa: Jud. Prahova, T100, V6233/2

Nr. Crt	Nr cadastral Nr. topografic	Suprafața* (mp)	Observații / Referințe
A1		1.547	Sector cadastral:34 Teren neimpregmuit;

B. Partea II. Proprietari și acte

Inscrieri privitoare la dreptul de proprietate și alte drepturi reale		Referințe
/		
Act Normativ nr. 7, din 13/03/1996 emis de Parlamentul Romaniei (Act administrativ nr. 10366/27.05.2024 emis de Primaria Urlati);		
B1	Intabulare, drept de PROPRIETATE, dobandit prin Lege, cota actuala 1/1 1) NEIDENTIFICAT NEIDENTIFICAT	A1
Act Normativ nr. 7, din 13/03/1996 emis de Parlamentul Romaniei;		
B2	Se noteaza PROPRIETAR NEIDENTIFICAT, rezerva comisiei locale de fond funciar Urlati - conform art. 13, alin. 14	A1

C. Partea III. SARCINI .

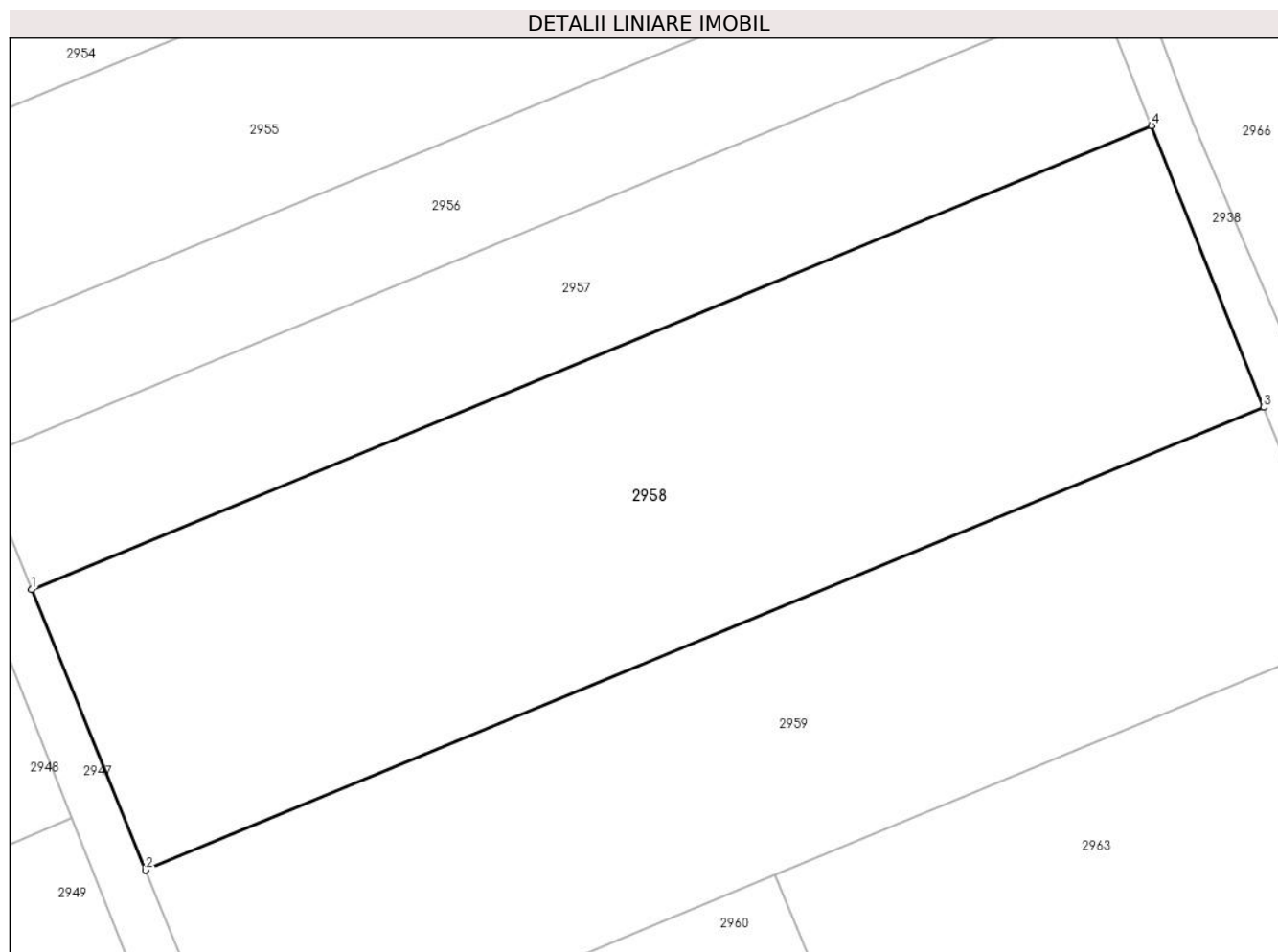
Inscrieri privind dezmembramintele dreptului de proprietate, drepturi reale de garanție și sarcini	Referințe
NU SUNT	

Anexa Nr. 1 La Partea I

Teren

Nr cadastral	Suprafața (mp)*	Observații / Referințe
	1.547	

* Suprafața este determinată în planul de proiecție Stereo 70.



Date referitoare la teren

Crt	Categorie folosință	Intra vilan	Suprafața (mp)	Tarla	Parcelă	Nr. topo	Observații / Referințe
1	vie	NU	1.547	100	6233/2	-	

Lungime Segmente

1) Valorile lungimilor segmentelor sunt obținute din proiecție în plan.

Punct început	X / Y	Punct sfârșit	X / Y	Lungime segment (** (m)
1	600.028,605 389.944,128	2	600.036,008 389.925,902	19.672
2	600.036,008 389.925,902	3	600.108,615 389.955,94	78.575
3	600.108,615 389.955,94	4	600.101,336 389.974,217	19.673
4	600.101,336 389.974,217	1	600.028,605 389.944,128	78.709

** Lungimile segmentelor sunt determinate în planul de proiecție Stereo 70 și sunt rotunjite la 1 milimetru.

***** Distanţa dintre puncte este formată din segmente cumulate ce sunt mai mici decât valoarea 1 milimetru.**

**DATE DESPRE IMOBILUL NR. 2959**

Oficiul de Cadastru și Publicitate Imobiliară PRAHOVA
Biroul de Cadastru și Publicitate Imobiliară Ploiești

A. Partea I. Descrierea imobilului

TEREN Extravilan

Adresa: Jud. Prahova, T 100, V6233/3

Nr. Crt	Nr cadastral Nr. topografic	Suprafața* (mp)	Observații / Referințe
A1		1.247	Sector cadastral:34 Teren neimprejmuit;

B. Partea II. Proprietari și acte

Inscrieri privitoare la dreptul de proprietate și alte drepturi reale	Referințe
/	
Hotarare Judecatoreasca nr. 5178, din 30/04/2009 emis de Judecatoria Ploiesti;	
B1	Intabulare, drept de PROPRIETATE, dobandit prin Hotarare Judecatoreasca, cota actuala 1/1, cota initiala 1/1 1) CHIRULESCU NICOLAE
	A1

C. Partea III. SARCINI .

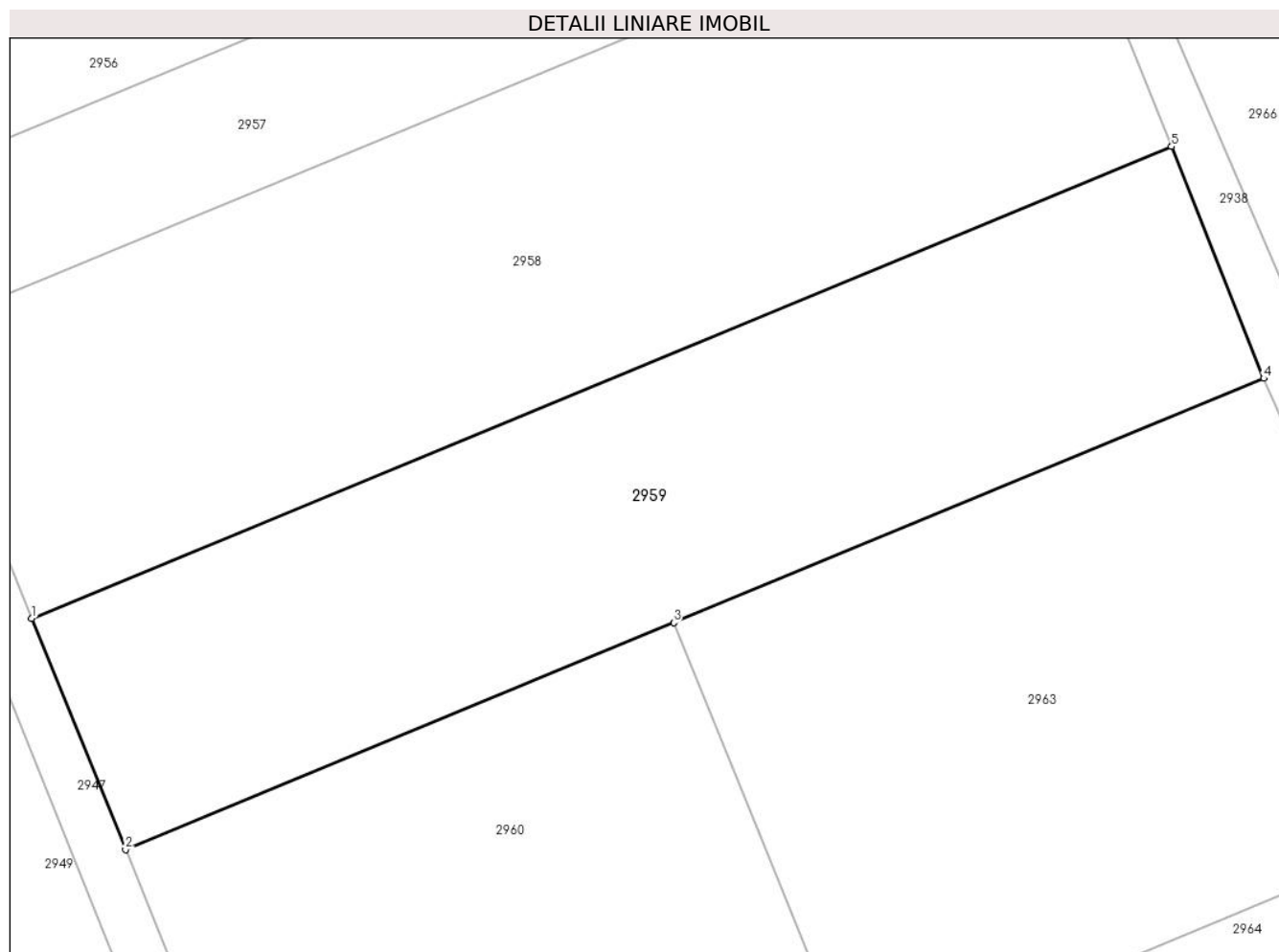
Inscrieri privind dezmembramintele dreptului de proprietate, drepturi reale de garanție și sarcini	Referințe
NU SUNT	

Anexa Nr. 1 La Partea I

Teren

Nr cadastral	Suprafața (mp)*	Observații / Referințe
	1.247	

* Suprafața este determinată în planul de proiecție Stereo 70.



Date referitoare la teren

Crt	Categorie folosință	Intra vilan	Suprafața (mp)	Tarla	Parcelă	Nr. topo	Observații / Referințe
1	vie	NU	1.247	100	6233/3	-	

Lungime Segmente

1) Valorile lungimilor segmentelor sunt obținute din proiecție în plan.

Punct început	X / Y	Punct sfârșit	X / Y	Lungime segment (** (m)
1	600.036,008 389.925,902	2	600.041,984 389.911,188	15.881
2	600.041,984 389.911,188	3	600.076,908 389.925,636	37.795
3	600.076,908 389.925,636	4	600.114,492 389.941,185	40.673
4	600.114,492 389.941,185	5	600.108,615 389.955,94	15.882
5	600.108,615 389.955,94	1	600.036,008 389.925,902	78.575

**** Lungimile segmentelor sunt determinate în planul de proiecție Stereo 70 și sunt rotunjite la 1 milimetru.**

***** Distanța dintre puncte este formată din segmente cumulate ce sunt mai mici decât valoarea 1 milimetru.**

**DATE DESPRE IMOBILUL NR. 2960**

Oficiul de Cadastru și Publicitate Imobiliară PRAHOVA
Biroul de Cadastru și Publicitate Imobiliară Ploiești

A. Partea I. Descrierea imobilului

TEREN Extravilan

Adresa: Jud. Prahova, T 100, V6233/4

Nr. Crt	Nr cadastral Nr. topografic	Suprafața* (mp)	Observații / Referințe
A1		948	Sector cadastral:34 Teren neimprejmuit;

B. Partea II. Proprietari și acte

Inscrieri privitoare la dreptul de proprietate și alte drepturi reale		Referințe
/		
Hotarare Judecatoreasca nr. 5178, din 30/04/2009 emis de Judecatoria Ploiesti;		
B1	Intabulare, drept de PROPRIETATE, dobandit prin Hotarare Judecatoreasca, cota actuala 1/1, cota initiala 1/1	A1
	1) NICOLAE GHEORGHE 2) NICOLESCU ELENA 3) CONSTANTINESCU NICULINA	

C. Partea III. SARCINI .

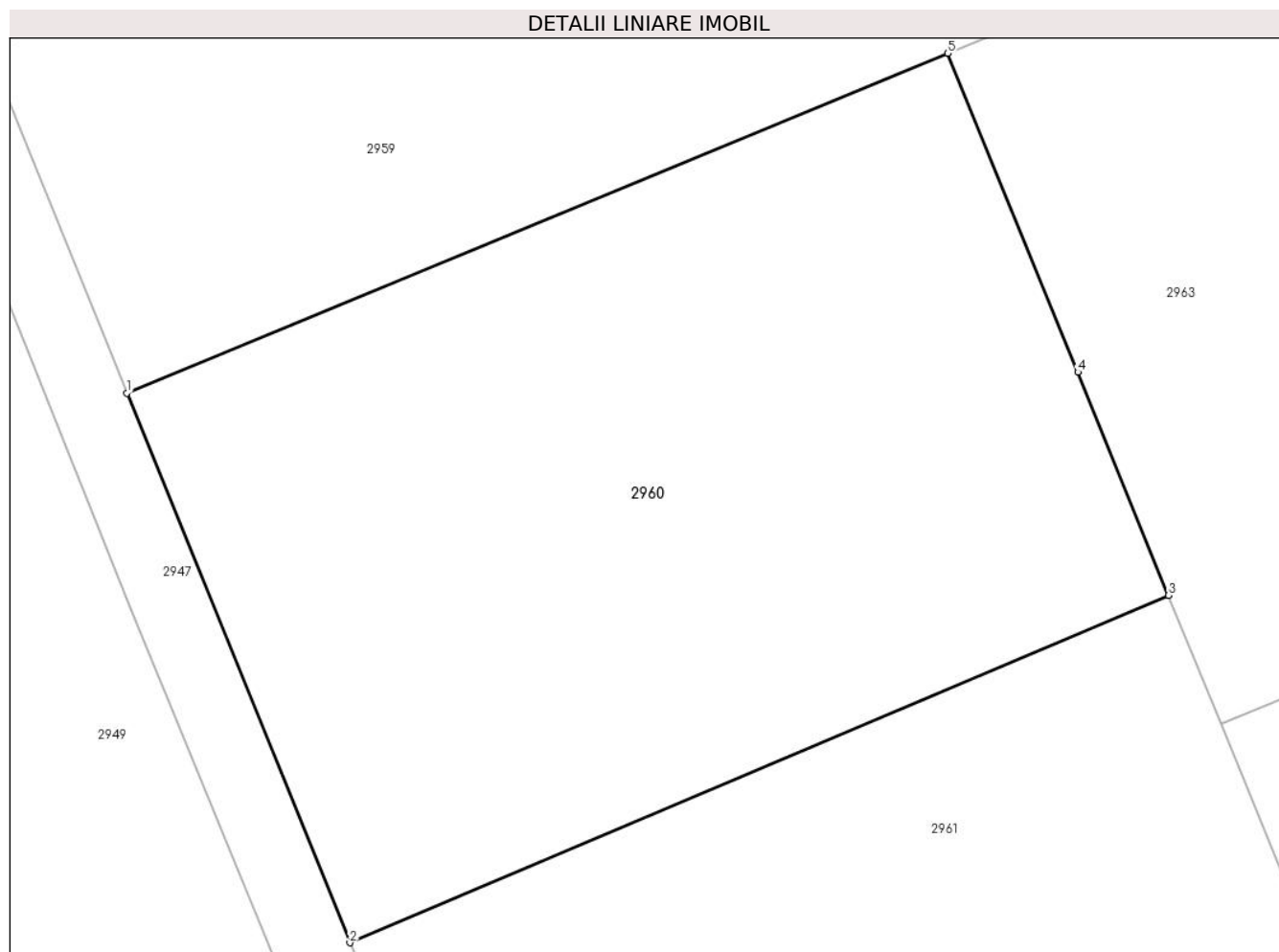
Inscrieri privind dezmembramintele dreptului de proprietate, drepturi reale de garanție și sarcini	Referințe
NU SUNT	

Anexa Nr. 1 La Partea I

Teren

Nr cadastral	Suprafața (mp)*	Observații / Referințe
	948	

* Suprafața este determinată în planul de proiecție Stereo 70.



Date referitoare la teren

Crt	Categorie folosință	Intra vilan	Suprafața (mp)	Tarla	Parcelă	Nr. topo	Observații / Referințe
1	vie	NU	948	100	6233/4	-	

Lungime Segmente

1) Valorile lungimilor segmentelor sunt obținute din proiecție în plan.

Punct început	X / Y	Punct sfârșit	X / Y	Lungime segment (** (m)
1	600.041,984 389.911,188	2	600.051,465 389.887,813	25.225
2	600.051,465 389.887,813	3	600.086,298 389.902,585	37.836
3	600.086,298 389.902,585	4	600.082,443 389.912,077	10.245
4	600.082,443 389.912,077	5	600.076,908 389.925,636	14.645
5	600.076,908 389.925,636	1	600.041,984 389.911,188	37.795

**** Lungimile segmentelor sunt determinate în planul de proiecție Stereo 70 și sunt rotunjite la 1 milimetru.**

***** Distanța dintre puncte este formată din segmente cumulate ce sunt mai mici decât valoarea 1 milimetru.**

**DATE DESPRE IMOBILUL NR. 2961**

Oficiul de Cadastru și Publicitate Imobiliară PRAHOVA
Biroul de Cadastru și Publicitate Imobiliară Ploiești

A. Partea I. Descrierea imobilului

TEREN Extravilan

Adresa: Jud. Prahova, T 100,V6233/4

Nr. Crt	Nr cadastral Nr. topografic	Suprafața* (mp)	Observații / Referințe
A1		1.690	Sector cadastral:34 Teren neimprejmuit;

B. Partea II. Proprietari și acte

Inscrieri privitoare la dreptul de proprietate și alte drepturi reale	Referințe
/	
Hotarare Judecatoreasca nr. 5178, din 30/04/2009 emis de Judecatoria Ploiesti;	
B1	Intabulare, drept de PROPRIETATE, dobandit prin Hotarare Judecatoreasca, cota actuala 1/1, cota initiala 1/1 1) ION FLORICA
	A1

C. Partea III. SARCINI .

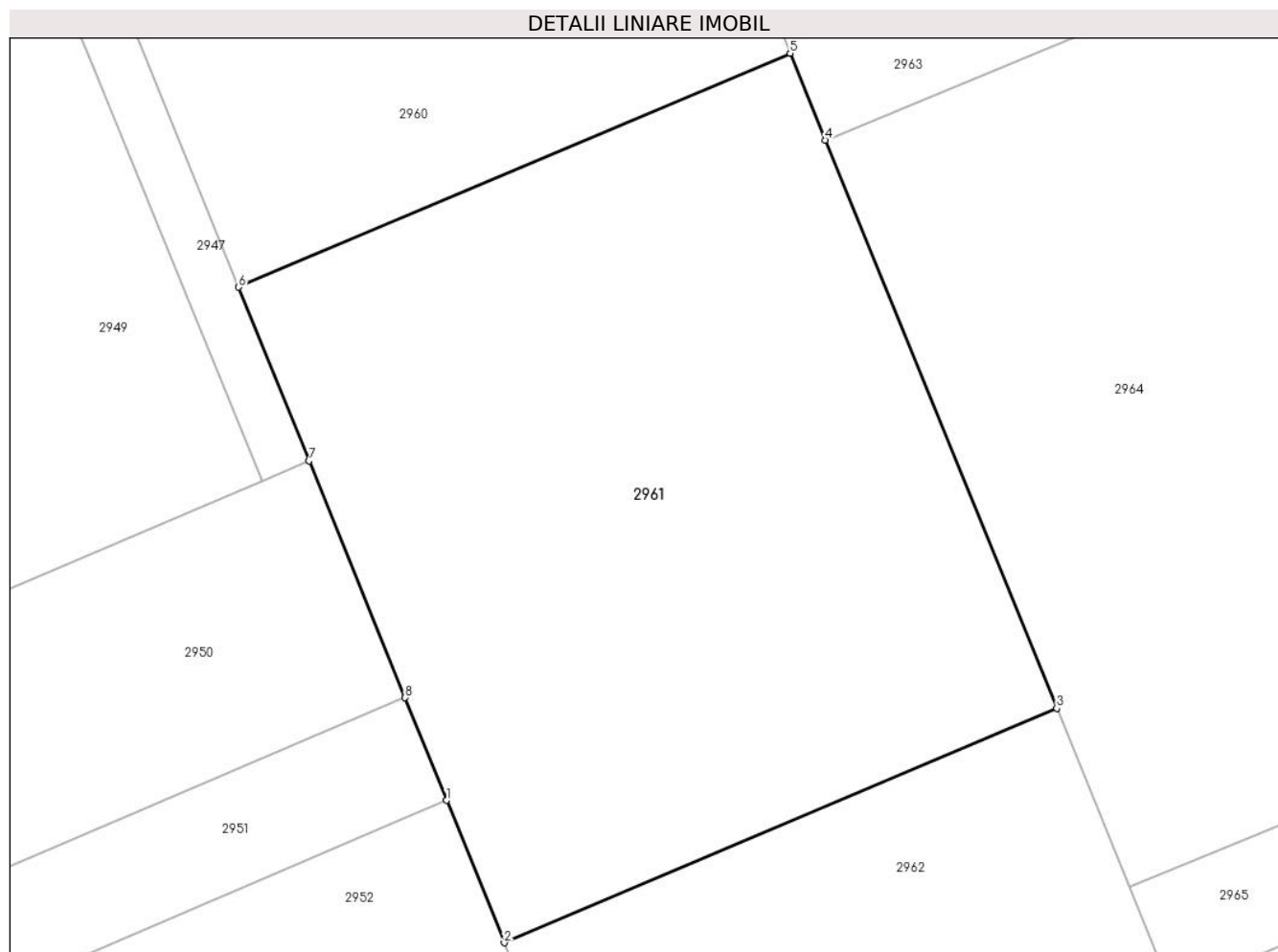
Inscrieri privind dezmembramintele dreptului de proprietate, drepturi reale de garanție și sarcini	Referințe
NU SUNT	

Anexa Nr. 1 La Partea I

Teren

Nr cadastral	Suprafața (mp)*	Observații / Referințe
	1.690	

* Suprafața este determinată în planul de proiecție Stereo 70.



Date referitoare la teren

Crt	Categorie folosință	Intra vilan	Suprafața (mp)	Tarla	Parcelă	Nr. topo	Observații / Referințe
1	vie	NU	1.690	100	6233/4	-	

Lungime Segmente

1) Valorile lungimilor segmentelor sunt obținute din proiecție în plan.

Punct început	X / Y	Punct sfârșit	X / Y	Lungime segment (** (m)
1	600.064,605 389.855,425	2	600.068,241 389.846,444	9.689
2	600.068,241 389.846,444	3	600.103,139 389.861,243	37.906
3	600.103,139 389.861,243	4	600.088,53 389.897,108	38.726
4	600.088,53 389.897,108	5	600.086,298 389.902,585	5.914
5	600.086,298 389.902,585	6	600.051,465 389.887,813	37.836

Punct început	X / Y	Punct sfârșit	X / Y	Lungime segment (** (m)
6	600.051,465 389.887,813	7	600.055,928 389.876,856	11.831
7	600.055,928 389.876,856	8	600.061,981 389.861,907	16.128
8	600.061,981 389.861,907	1	600.064,605 389.855,425	6.993

** Lungimile segmentelor sunt determinate în planul de proiecție Stereo 70 și sunt rotunjite la 1 milimetru.

*** Distanța dintre puncte este formată din segmente cumulate ce sunt mai mici decât valoarea 1 milimetru.

**DATE DESPRE IMOBILUL NR. 2962**

Oficiul de Cadastru și Publicitate Imobiliară PRAHOVA
Biroul de Cadastru și Publicitate Imobiliară Ploiești

A. Partea I. Descrierea imobilului

TEREN Extravilan

Adresa: Jud. Prahova, T 100,V6233/4

Nr. Crt	Nr cadastral Nr. topografic	Suprafața* (mp)	Observații / Referințe
A1		744	Sector cadastral:34 Teren neimprejmuit;

B. Partea II. Proprietari și acte

Inscrieri privitoare la dreptul de proprietate și alte drepturi reale	Referințe
/	
Hotarare Judecatoreasca nr. 5178, din 30/04/2009 emis de Judecatoria Ploiesti;	
B1	A1
Intabulare, drept de PROPRIETATE, dobandit prin Hotarare Judecatoreasca, cota actuala 1/1, cota initiala 1/1 1) SERBANOIU GABRIELA	

C. Partea III. SARCINI .

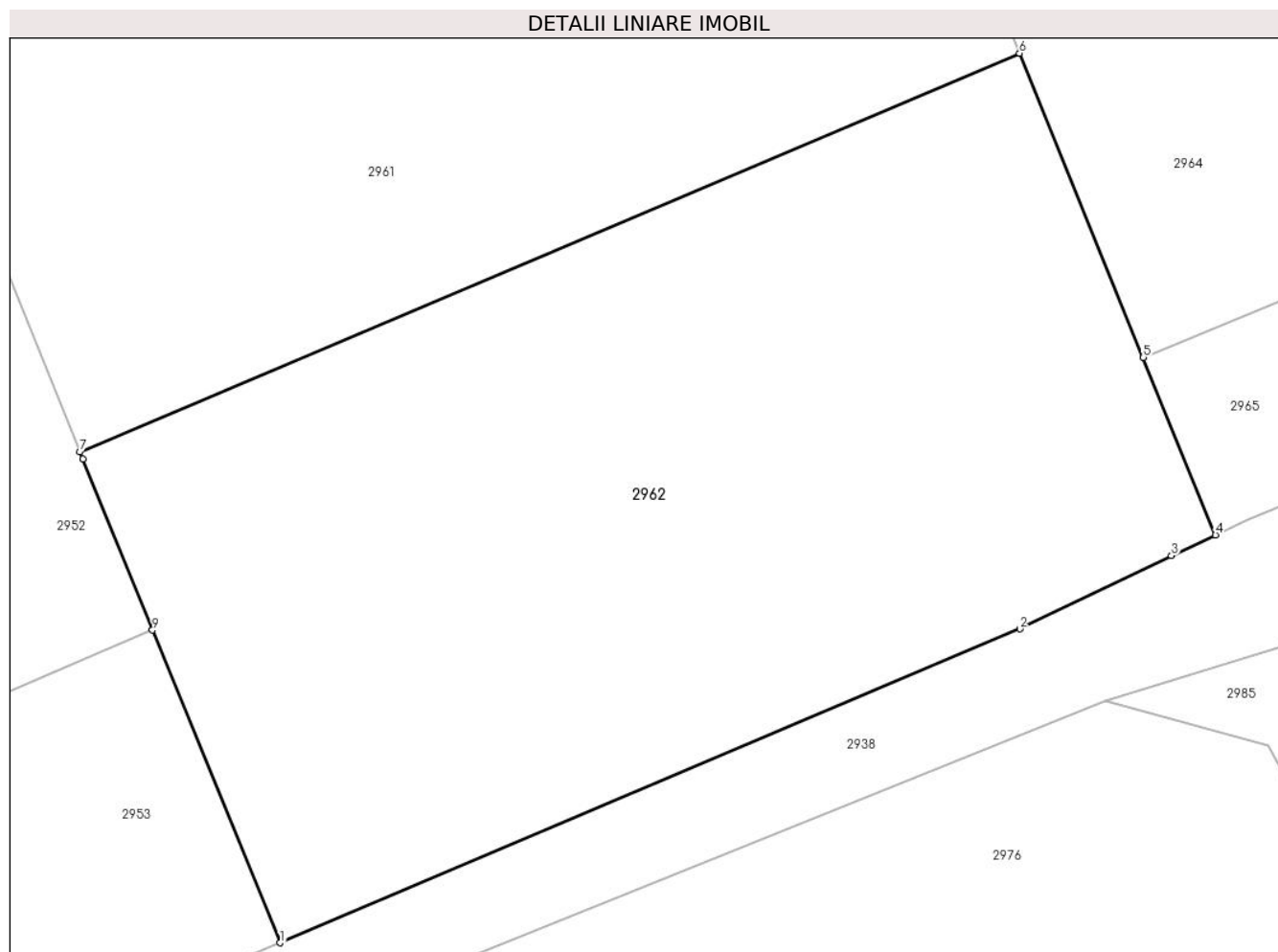
Inscrieri privind dezmembramintele dreptului de proprietate, drepturi reale de garanție și sarcini	Referințe
NU SUNT	

Anexa Nr. 1 La Partea I

Teren

Nr cadastral	Suprafața (mp)*	Observații / Referințe
	744	

* Suprafața este determinată în planul de proiecție Stereo 70.



Date referitoare la teren

Crt	Categorie folosință	Intra vilan	Suprafața (mp)	Tarla	Parcelă	Nr. topo	Observații / Referințe
1	vie	NU	744	100	6233/4	-	

Lungime Segmente

1) Valorile lungimilor segmentelor sunt obținute din proiecție în plan.

Punct început	X / Y	Punct sfârșit	X / Y	Lungime segment (** (m)
1	600.075,68 389.828,23	2	600.103,151 389.839,88	29.839
2	600.103,151 389.839,88	3	600.108,785 389.842,595	6.254
3	600.108,785 389.842,595	4	600.110,421 389.843,366	1.809
4	600.110,421 389.843,366	5	600.107,738 389.849,953	7.112
5	600.107,738 389.849,953	6	600.103,139 389.861,243	12.191

Punct început	X / Y	Punct sfârșit	X / Y	Lungime segment (** (m)
6	600.103,139 389.861,243	7	600.068,241 389.846,444	37.906
7	600.068,241 389.846,444	8	600.068,348 389.846,18	0.285
8	600.068,348 389.846,18	9	600.070,941 389.839,831	6.858
9	600.070,941 389.839,831	1	600.075,68 389.828,23	12.532

** Lungimile segmentelor sunt determinate în planul de proiecție Stereo 70 și sunt rotunjite la 1 milimetru.

*** Distanța dintre puncte este formată din segmente cumulate ce sunt mai mici decât valoarea 1 milimetru.

**DATE DESPRE IMOBILUL NR. 2963**

Oficiul de Cadastru și Publicitate Imobiliară PRAHOVA
Biroul de Cadastru și Publicitate Imobiliară Ploiești

A. Partea I. Descrierea imobilului

TEREN Extravilan

Adresa: Jud. Prahova, T 100,V6233/5

Nr. Crt	Nr cadastral Nr. topografic	Suprafața* (mp)	Observații / Referințe
A1		1.265	Sector cadastral:34 Teren neimprejmuit;

B. Partea II. Proprietari și acte

Inscrieri privitoare la dreptul de proprietate și alte drepturi reale		Referințe
/		
Act Administrativ nr. 102460, din 30/07/2002 emis de Comisia Judeteana Prahova;		
B1	Intabulare, drept de PROPRIETATE, dobandit prin Reconstituire, cota actuala 1/1 1) FRASINEANU TEOFILIA	A1

C. Partea III. SARCINI .

Inscrieri privind dezmembramintele dreptului de proprietate, drepturi reale de garanție și sarcini	Referințe
NU SUNT	

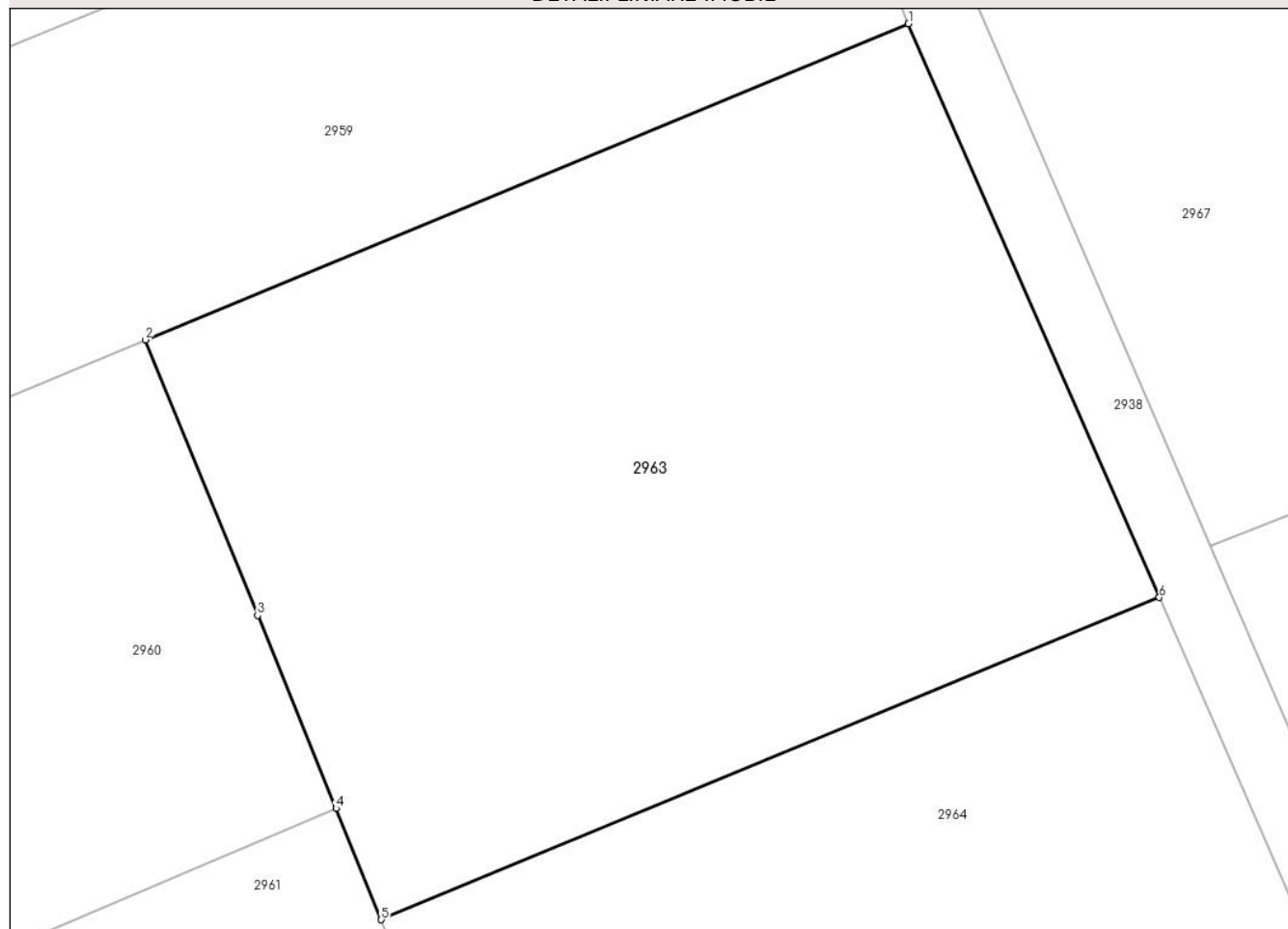
Anexa Nr. 1 La Partea I

Teren

Nr cadastral	Suprafața (mp)*	Observații / Referințe
	1.265	

* Suprafața este determinată în planul de proiecție Stereo 70.

DETALII LINIARE IMOBIL



Date referitoare la teren

Crt	Categorie folosință	Intravilan	Suprafața (mp)	Tarla	Parcelă	Nr. topo	Observații / Referințe
1	vie	NU	1.265	100	6233/5	-	

Lungime Segmente

1) Valorile lungimilor segmentelor sunt obținute din proiecție în plan.

Punct început	X / Y	Punct sfârșit	X / Y	Lungime segment (** (m)
1	600.114,492 389.941,185	2	600.076,908 389.925,636	40.673
2	600.076,908 389.925,636	3	600.082,443 389.912,077	14.645
3	600.082,443 389.912,077	4	600.086,298 389.902,585	10.245
4	600.086,298 389.902,585	5	600.088,53 389.897,108	5.914
5	600.088,53 389.897,108	6	600.126,84 389.912,957	41.459

Punct început	X / Y	Punct sfârșit	X / Y	Lungime segment (** (m)
6	600.126,84 389.912,957	1	600.114,492 389.941,185	30.811

** Lungimile segmentelor sunt determinate în planul de proiecție Stereo 70 și sunt rotunjite la 1 milimetru.

*** Distanța dintre puncte este formată din segmente cumulate ce sunt mai mici decât valoarea 1 milimetru.

**DATE DESPRE IMOBILUL NR. 2964**

Oficiul de Cadastru și Publicitate Imobiliară PRAHOVA
Biroul de Cadastru și Publicitate Imobiliară Ploiești

A. Partea I. Descrierea imobilului

TEREN Extravilan

Adresa: Jud. Prahova, T 100,V6233/6

Nr. Crt	Nr cadastral Nr. topografic	Suprafața* (mp)	Observații / Referințe
A1		2.144	Sector cadastral:34 Teren neimprejmuit;

B. Partea II. Proprietari și acte

Inscrieri privitoare la dreptul de proprietate și alte drepturi reale		Referințe
/		
Act Administrativ nr. 102436, din 30/07/2002 emis de Comisia Judeteana Prahova;		
B1	Intabulare, drept de PROPRIETATE, dobandit prin Reconstituire, cota actuala 1/1 1) RADULESCU DUMITRU TEOFIL 2) RADULESCU ALEXANDRINA	A1

C. Partea III. SARCINI .

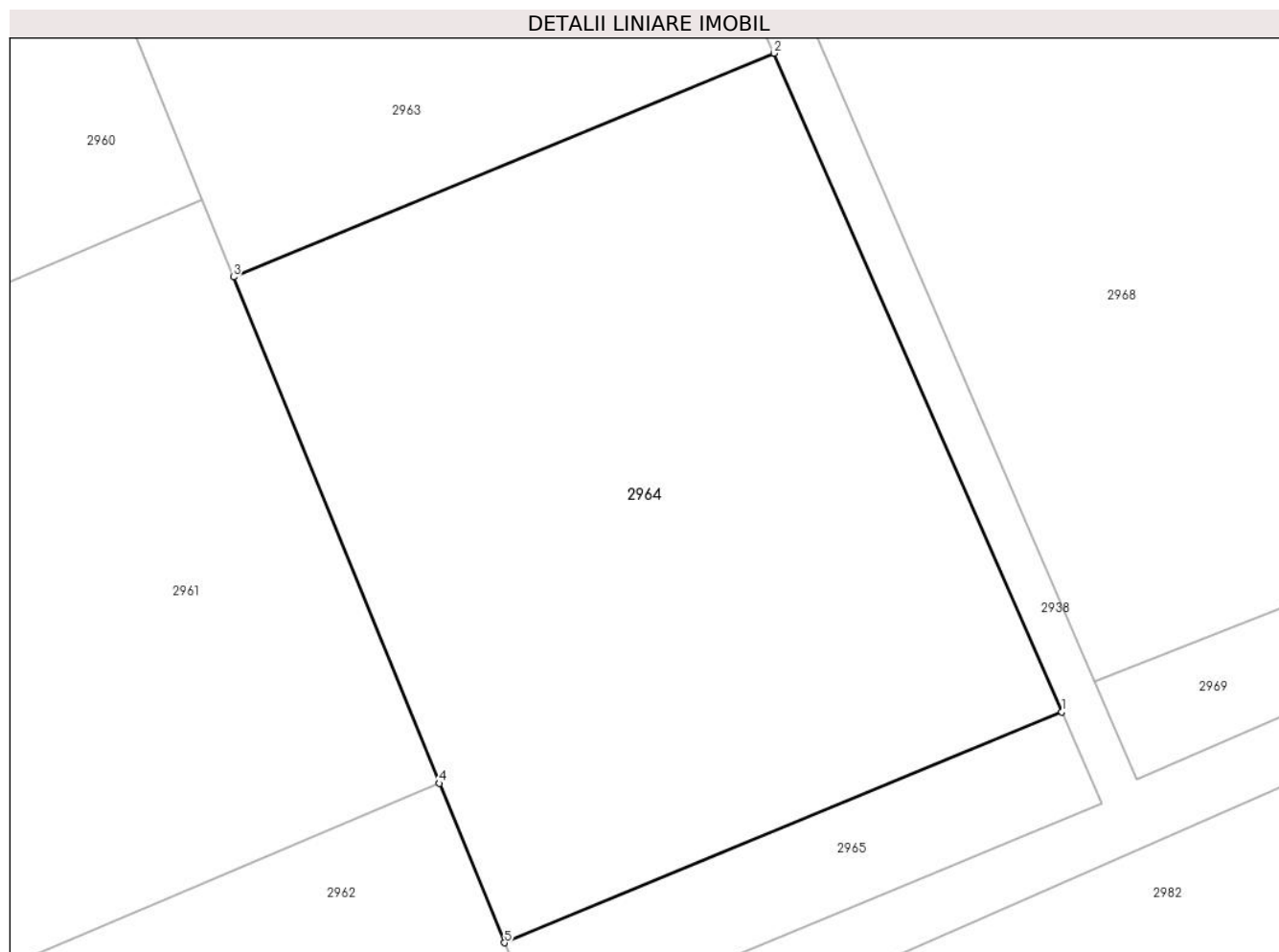
Inscrieri privind dezmembramintele dreptului de proprietate, drepturi reale de garanție și sarcini	Referințe
NU SUNT	

Anexa Nr. 1 La Partea I

Teren

Nr cadastral	Suprafața (mp)*	Observații / Referințe
	2.144	

* Suprafața este determinată în planul de proiecție Stereo 70.



Date referitoare la teren

Crt	Categorie folosință	Intra vilan	Suprafața (mp)	Tarla	Parcelă	Nr. topo	Observații / Referințe
1	vie	NU	2.144	100	6233/6	-	

Lungime Segmente

1) Valorile lungimilor segmentelor sunt obținute din proiecție în plan.

Punct început	X / Y	Punct sfârșit	X / Y	Lungime segment (** (m)
1	600.147,249 389.866,299	2	600.126,84 389.912,957	50.926
2	600.126,84 389.912,957	3	600.088,53 389.897,108	41.459
3	600.088,53 389.897,108	4	600.103,139 389.861,243	38.726
4	600.103,139 389.861,243	5	600.107,738 389.849,953	12.191
5	600.107,738 389.849,953	1	600.147,249 389.866,299	42.759

**** Lungimile segmentelor sunt determinate în planul de proiecție Stereo 70 și sunt rotunjite la 1 milimetru.**

***** Distanța dintre puncte este formată din segmente cumulate ce sunt mai mici decât valoarea 1 milimetru.**

**DATE DESPRE IMOBILUL NR. 2965**

Oficiul de Cadastru și Publicitate Imobiliară PRAHOVA
Biroul de Cadastru și Publicitate Imobiliară Ploiești

A. Partea I. Descrierea imobilului

TEREN Extravilan

Adresa: Jud. Prahova, T 100,V6233/7

Nr. Crt	Nr cadastral Nr. topografic	Suprafața* (mp)	Observații / Referințe
A1		302	Sector cadastral:34 Teren neimprejmuit;

B. Partea II. Proprietari și acte

Inscrieri privitoare la dreptul de proprietate și alte drepturi reale		Referințe
/		
Act Administrativ nr. 102460, din 30/07/2002 emis de Comisia Judeteana Prahova;		
B1	Intabulare, drept de PROPRIETATE, dobandit prin Reconstituire, cota actuala 1/1 1) FRASINEANU TEOFILIA	A1

C. Partea III. SARCINI .

Inscrieri privind dezmembramintele dreptului de proprietate, drepturi reale de garanție și sarcini	Referințe
NU SUNT	

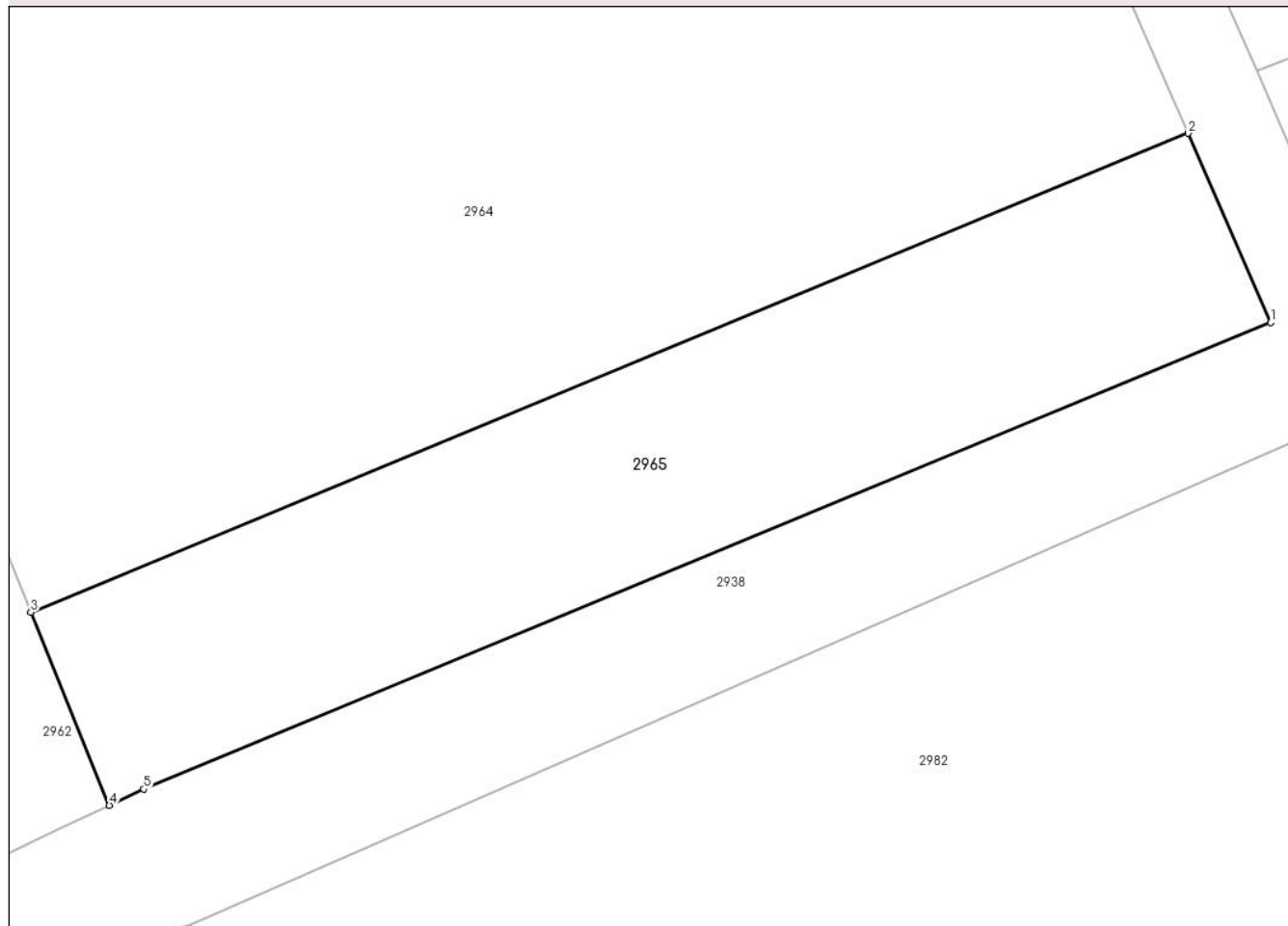
Anexa Nr. 1 La Partea I

Teren

Nr cadastral	Suprafața (mp)*	Observații / Referințe
	302	

* Suprafața este determinată în planul de proiecție Stereo 70.

DETALII LINIARE IMOBIL



Date referitoare la teren

Crt	Categorie folosință	Intravilan	Suprafața (mp)	Tarla	Parcelă	Nr. topo	Observații / Referințe
1	vie	NU	302	100	6233/7	-	

Lungime Segmente

1) Valorile lungimilor segmentelor sunt obținute din proiecție în plan.

Punct început	X / Y	Punct sfârșit	X / Y	Lungime segment (** (m)
1	600.150,076 389.859,836	2	600.147,249 389.866,299	7.054
2	600.147,249 389.866,299	3	600.107,738 389.849,953	42.759
3	600.107,738 389.849,953	4	600.110,421 389.843,366	7.112
4	600.110,421 389.843,366	5	600.111,599 389.843,921	1.302
5	600.111,599 389.843,921	1	600.150,076 389.859,836	41.639

**** Lungimile segmentelor sunt determinate în planul de proiecție Stereo 70 și sunt rotunjite la 1 milimetru.**

***** Distanța dintre puncte este formată din segmente cumulate ce sunt mai mici decât valoarea 1 milimetru.**

**DATE DESPRE IMOBILUL NR. 2966**

Oficiul de Cadastru și Publicitate Imobiliară PRAHOVA
Biroul de Cadastru și Publicitate Imobiliară Ploiești

A. Partea I. Descrierea imobilului

TEREN Extravilan

Adresa: Jud. Prahova, T100, V6231/1

Nr. Crt	Nr cadastral Nr. topografic	Suprafața* (mp)	Observații / Referințe
A1		12.068	Sector cadastral:34 Teren neimprejmit;

B. Partea II. Proprietari și acte

Inscrieri privitoare la dreptul de proprietate și alte drepturi reale		Referințe
/		
Act Normativ nr. 7, din 13/03/1996 emis de Parlamentul Romaniei (Act administrativ nr. 10366/27.05.2024 emis de Primaria Urlati);		
B1	Intabulare, drept de PROPRIETATE, dobandit prin Lege, cota actuala 1/1 1) NEIDENTIFICAT NEIDENTIFICAT	A1
Act Normativ nr. 7, din 13/03/1996 emis de Parlamentul Romaniei;		
B2	Se noteaza PROPRIETAR NEIDENTIFICAT, rezerva comisiei locale de fond funciar Urlati - conform art. 13, alin. 14	A1

C. Partea III. SARCINI .

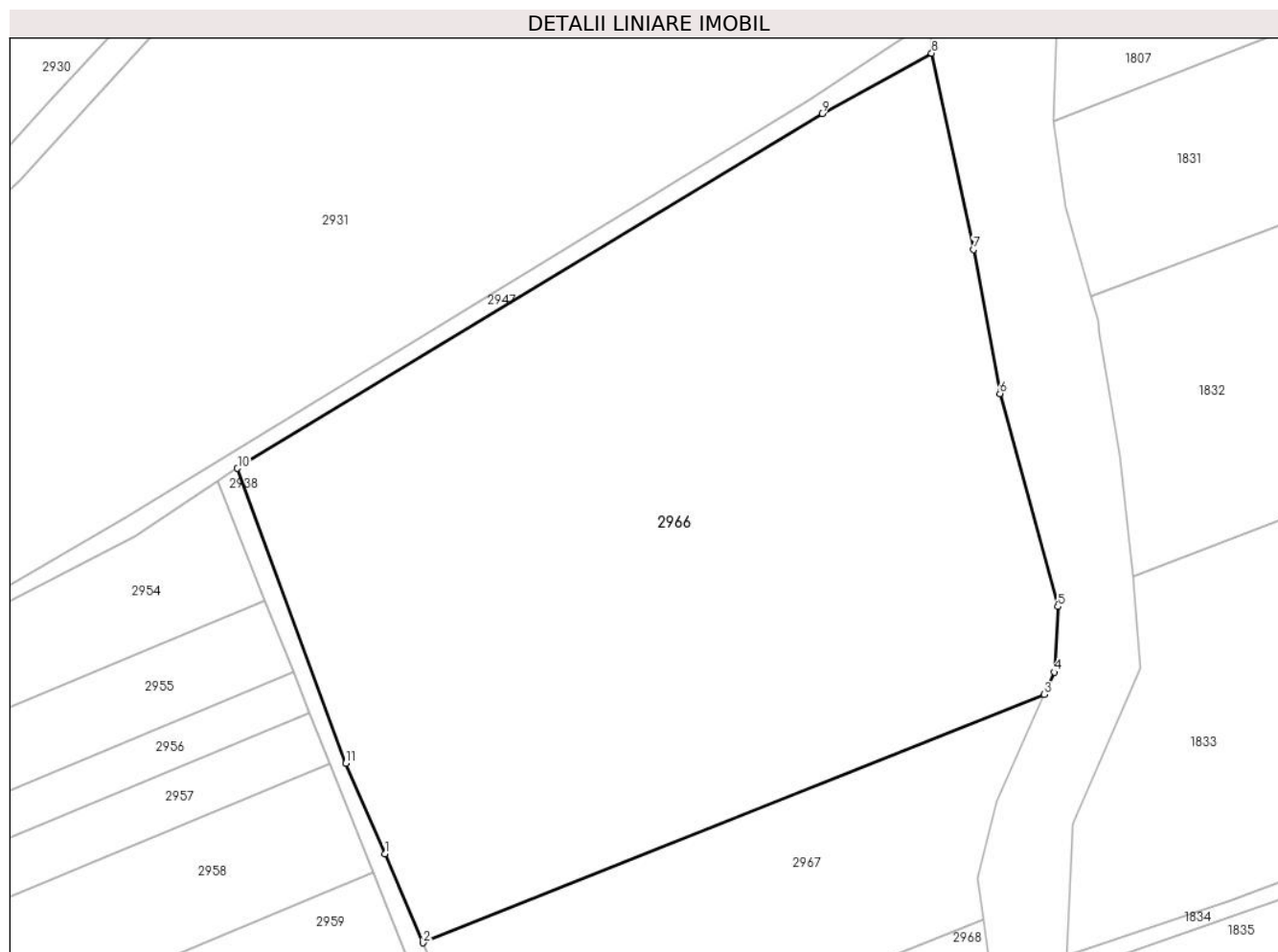
Inscrieri privind dezmembramintele dreptului de proprietate, drepturi reale de garanție și sarcini	Referințe
NU SUNT	

Anexa Nr. 1 La Partea I

Teren

Nr cadastral	Suprafața (mp)*	Observații / Referințe
	12.068	

* Suprafața este determinată în planul de proiecție Stereo 70.



Date referitoare la teren

Crt	Categorie folosință	Intravilan	Suprafața (mp)	Tarla	Parcelă	Nr. topo	Observații / Referințe
1	vie	NU	12.068	100	6231/1	-	

Lungime Segmente

1) Valorile lungimilor segmentelor sunt obținute din proiecție în plan.

Punct început	X / Y	Punct sfârșit	X / Y	Lungime segment (** (m)
1	600.110,553 389.959,132	2	600.116,979 389.944,202	16.254
2	600.116,979 389.944,202	3	600.221,438 389.985,907	112.477
3	600.221,438 389.985,907	4	600.223,11 389.989,641	4.091
4	600.223,11 389.989,641	5	600.223,705 390.000,691	11.066
5	600.223,705 390.000,691	6	600.213,964 390.036,456	37.068

Punct început	X / Y	Punct sfârșit	X / Y	Lungime segment (** (m)
6	600.213,964 390.036,456	7	600.209,523 390.060,676	24.624
7	600.209,523 390.060,676	8	600.202,479 390.093,636	33.704
8	600.202,479 390.093,636	9	600.184,053 390.083,516	21.022
9	600.184,053 390.083,516	10	600.085,781 390.023,909	114.936
10	600.085,781 390.023,909	11	600.104,014 389.974,366	52.792
11	600.104,014 389.974,366	1	600.110,553 389.959,132	16.578

** Lungimile segmentelor sunt determinate în planul de proiecție Stereo 70 și sunt rotunjite la 1 milimetru.

*** Distanța dintre puncte este formată din segmente cumulate ce sunt mai mici decât valoarea 1 milimetru.

**DATE DESPRE IMOBILUL NR. 2967**

Oficiul de Cadastru și Publicitate Imobiliară PRAHOVA
Biroul de Cadastru și Publicitate Imobiliară Ploiești

A. Partea I. Descrierea imobilului

TEREN Extravilan

Adresa: Jud. Prahova, T 100,V6231/2

Nr. Crt	Nr cadastral Nr. topografic	Suprafața* (mp)	Observații / Referințe
A1		3.057	Sector cadastral:34 Teren neimprejmuit;

B. Partea II. Proprietari și acte

Inscrieri privitoare la dreptul de proprietate și alte drepturi reale	Referințe
/	
Act Administrativ nr. 102460, din 30/07/2002 emis de Comisia Judeteana Prahova;	
B1	A1
Intabulare, drept de PROPRIETATE, dobandit prin Reconstituire, cota actuala 1/1 1) FRASINEANU TEOFILIA	

C. Partea III. SARCINI .

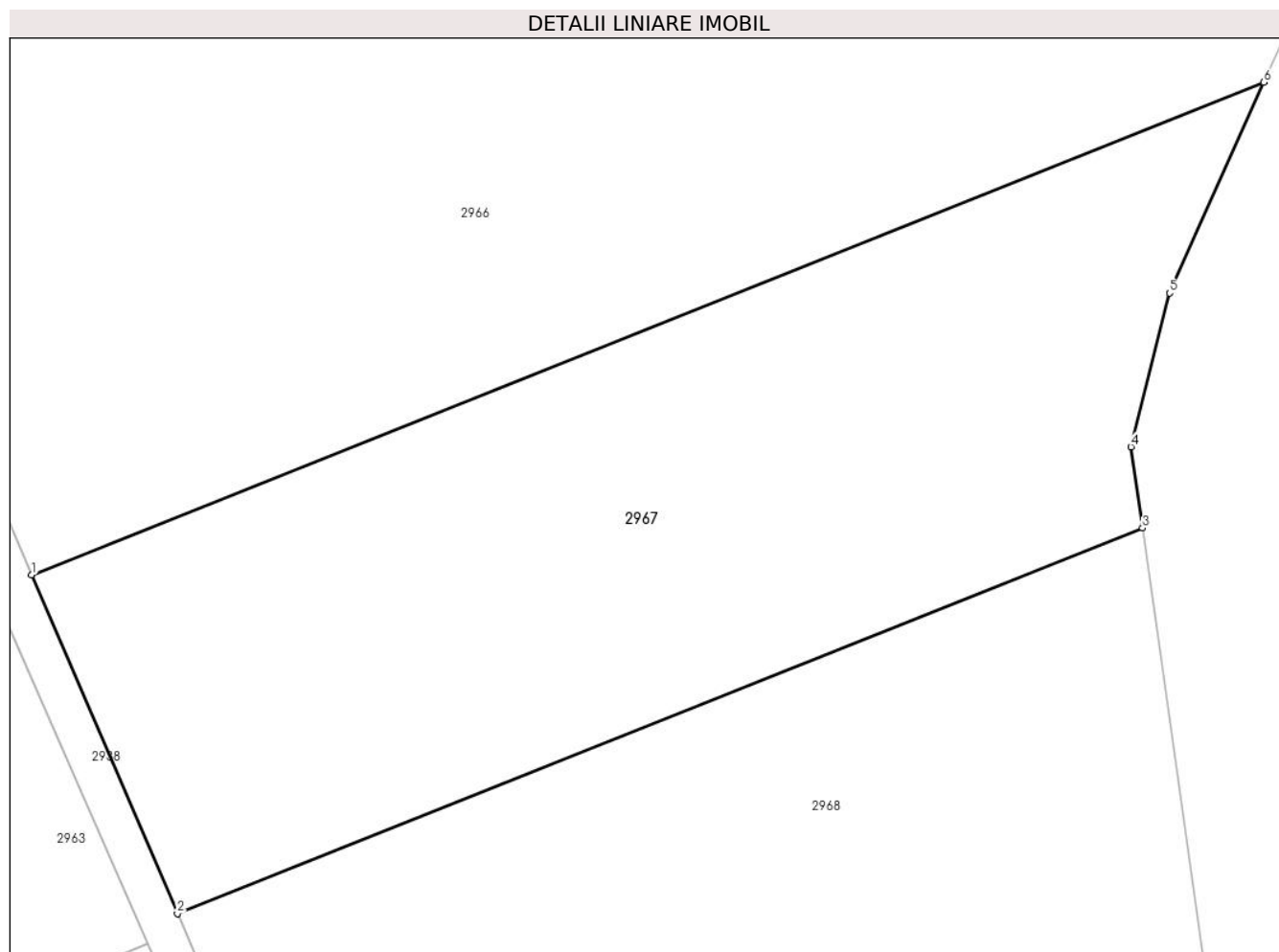
Inscrieri privind dezmembramintele dreptului de proprietate, drepturi reale de garanție și sarcini	Referințe
NU SUNT	

Anexa Nr. 1 La Partea I

Teren

Nr cadastral	Suprafața (mp)*	Observații / Referințe
	3.057	

* Suprafața este determinată în planul de proiecție Stereo 70.



Date referitoare la teren

Crt	Categorie folosință	Intravilan	Suprafața (mp)	Tarla	Parcelă	Nr. topo	Observații / Referințe
1	vie	NU	3.057	100	6231/2	-	

Lungime Segmente

1) Valorile lungimilor segmentelor sunt obținute din proiecție în plan.

Punct început	X / Y	Punct sfârșit	X / Y	Lungime segment (** (m)
1	600.116,979 389.944,202	2	600.129,336 389.915,491	31.257
2	600.129,336 389.915,491	3	600.211,154 389.948,157	88.098
3	600.211,154 389.948,157	4	600.210,186 389.955,039	6.95
4	600.210,186 389.955,039	5	600.213,449 389.968,072	13.435
5	600.213,449 389.968,072	6	600.221,438 389.985,907	19.543

Punct început	X / Y	Punct sfârșit	X / Y	Lungime segment (** (m)
6	600.221,438 389.985,907	1	600.116,979 389.944,202	112.477

** Lungimile segmentelor sunt determinate în planul de proiecție Stereo 70 și sunt rotunjite la 1 milimetru.

*** Distanța dintre puncte este formată din segmente cumulate ce sunt mai mici decât valoarea 1 milimetru.

**DATE DESPRE IMOBILUL NR. 2968**

Oficiul de Cadastru și Publicitate Imobiliară PRAHOVA
Biroul de Cadastru și Publicitate Imobiliară Ploiești

A. Partea I. Descrierea imobilului

TEREN Extravilan

Adresa: Jud. Prahova, T 100,V6231/3

Nr. Crt	Nr cadastral Nr. topografic	Suprafața* (mp)	Observații / Referințe
A1		4.156	Sector cadastral:34 Teren neimprejmuit;

B. Partea II. Proprietari și acte

Inscrieri privitoare la dreptul de proprietate și alte drepturi reale		Referințe
/		
Act Administrativ nr. 102436, din 30/07/2002 emis de Comisia Judeteana Prahova;		
B1	Intabulare, drept de PROPRIETATE, dobandit prin Reconstituire, cota actuala 1/1 1) RADULESCU DUMITRU TEOFIL 2) RADULESCU ALEXANDRINA	A1

C. Partea III. SARCINI .

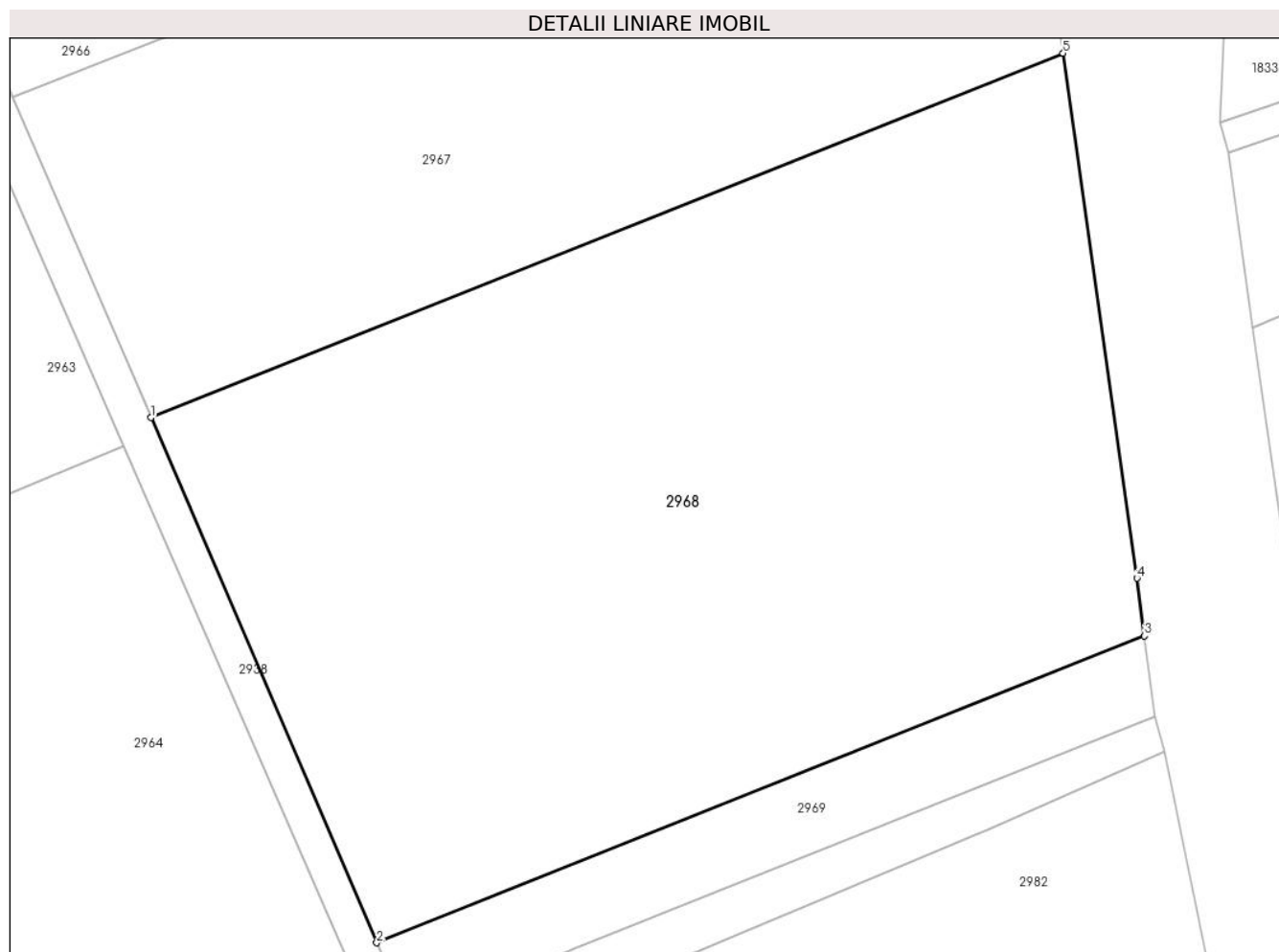
Inscrieri privind dezmembramintele dreptului de proprietate, drepturi reale de garanție și sarcini	Referințe
NU SUNT	

Anexa Nr. 1 La Partea I

Teren

Nr cadastral	Suprafața (mp)*	Observații / Referințe
	4.156	

* Suprafața este determinată în planul de proiecție Stereo 70.



Date referitoare la teren

Crt	Categorie folosință	Intravilan	Suprafața (mp)	Tarla	Parcelă	Nr. topo	Observații / Referințe
1	vie	NU	4.156	100	6231/3	-	

Lungime Segmente

1) Valorile lungimilor segmentelor sunt obținute din proiecție în plan.

Punct început	X / Y	Punct sfârșit	X / Y	Lungime segment (** (m)
1	600.129,336 389.915,491	2	600.149,591 389.868,43	51.235
2	600.149,591 389.868,43	3	600.218,446 389.895,921	74.14
3	600.218,446 389.895,921	4	600.217,774 389.901,111	5.233
4	600.217,774 389.901,111	5	600.211,154 389.948,157	47.509
5	600.211,154 389.948,157	1	600.129,336 389.915,491	88.098

**** Lungimile segmentelor sunt determinate în planul de proiecție Stereo 70 și sunt rotunjite la 1 milimetru.**

***** Distanța dintre puncte este formată din segmente cumulate ce sunt mai mici decât valoarea 1 milimetru.**

**DATE DESPRE IMOBILUL NR. 2969**

Oficiul de Cadastru și Publicitate Imobiliară PRAHOVA
Biroul de Cadastru și Publicitate Imobiliară Ploiești

A. Partea I. Descrierea imobilului

TEREN Extravilan

Adresa: Jud. Prahova, T 100,V6231/4

Nr. Crt	Nr cadastral Nr. topografic	Suprafața* (mp)	Observații / Referințe
A1		520	Sector cadastral:34 Teren neimprejmuit;

B. Partea II. Proprietari și acte

Inscrieri privitoare la dreptul de proprietate și alte drepturi reale		Referințe
/		
Act Administrativ nr. 102460, din 30/07/2002 emis de Comisia Judeteana Prahova;		
B1	Intabulare, drept de PROPRIETATE, dobandit prin Reconstituire, cota actuala 1/1 1) FRASINEANU TEOFILIA	A1

C. Partea III. SARCINI .

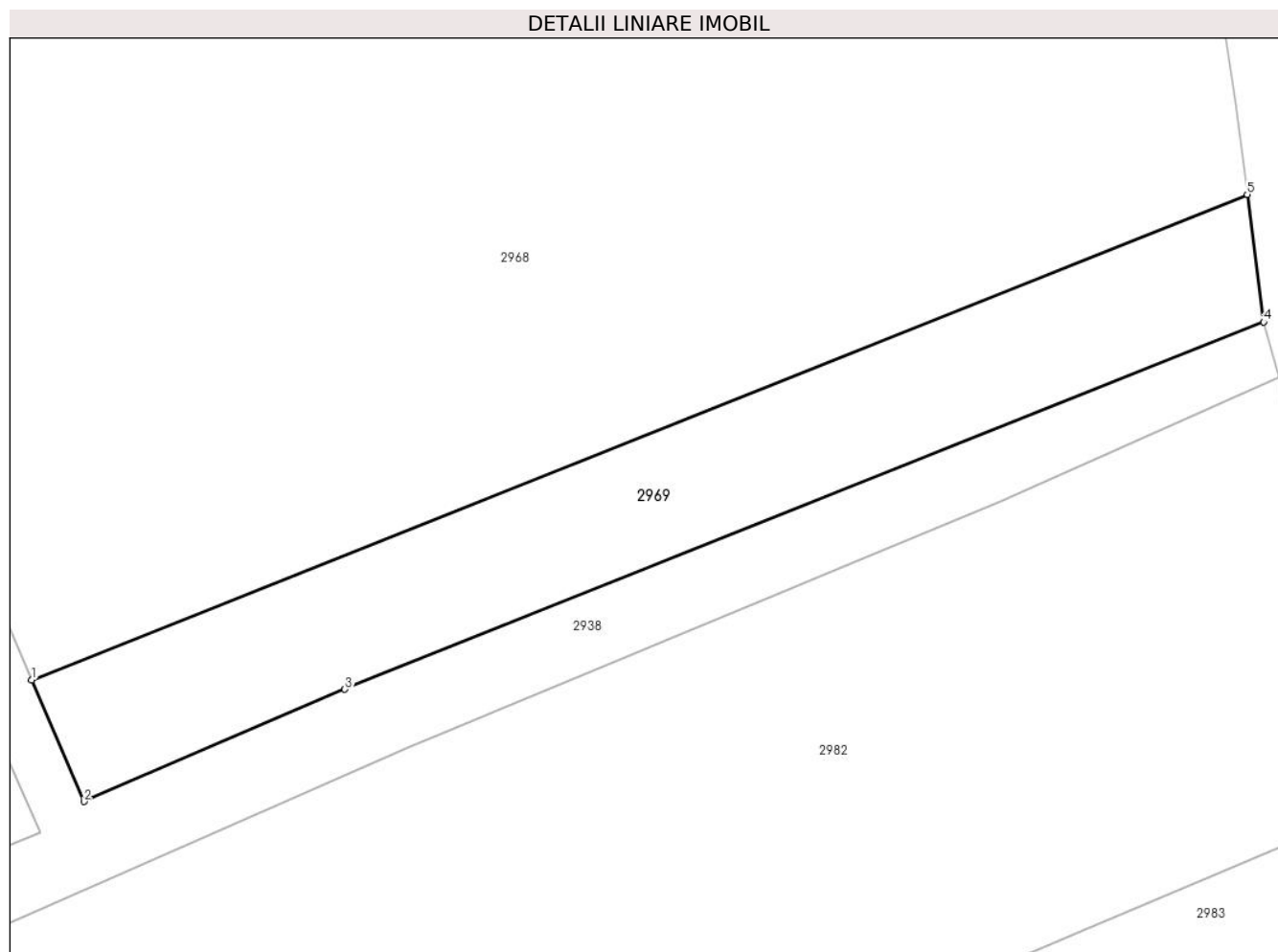
Inscrieri privind dezmembramintele dreptului de proprietate, drepturi reale de garanție și sarcini	Referințe
NU SUNT	

Anexa Nr. 1 La Partea I

Teren

Nr cadastral	Suprafața (mp)*	Observații / Referințe
	520	

* Suprafața este determinată în planul de proiecție Stereo 70.



Date referitoare la teren

Crt	Categorie folosință	Intravilan	Suprafața (mp)	Tarla	Parcelă	Nr. topo	Observații / Referințe
1	vie	NU	520	100	6231/4	-	

Lungime Segmente

1) Valorile lungimilor segmentelor sunt obținute din proiecție în plan.

Punct început	X / Y	Punct sfârșit	X / Y	Lungime segment (** (m)
1	600.149,591 389.868,43	2	600.152,553 389.861,548	7.492
2	600.152,553 389.861,548	3	600.167,338 389.867,911	16.096
3	600.167,338 389.867,911	4	600.219,383 389.888,69	56.04
4	600.219,383 389.888,69	5	600.218,446 389.895,921	7.291
5	600.218,446 389.895,921	1	600.149,591 389.868,43	74.14

**** Lungimile segmentelor sunt determinate în planul de proiecție Stereo 70 și sunt rotunjite la 1 milimetru.**

***** Distanța dintre puncte este formată din segmente cumulate ce sunt mai mici decât valoarea 1 milimetru.**

**DATE DESPRE IMOBILUL NR. 2970**

Oficiul de Cadastru și Publicitate Imobiliară PRAHOVA
Biroul de Cadastru și Publicitate Imobiliară Ploiești

A. Partea I. Descrierea imobilului

TEREN Extravilan

Adresa: Jud. Prahova, T 100,V6257/1

Nr. Crt	Nr cadastral Nr. topografic	Suprafața* (mp)	Observații / Referințe
A1		1.600	Sector cadastral:34 Teren neimprejmuit;

B. Partea II. Proprietari și acte

Inscrieri privitoare la dreptul de proprietate și alte drepturi reale	Referințe
/	
Act Administrativ nr. 116438, din 11/11/2004 emis de Comisia Judeteana Prahova;	
B1	A1
Intabulare, drept de PROPRIETATE, dobandit prin Reconstituire, cota actuala 1/1 1) BANICA CONSTANTIN	

C. Partea III. SARCINI .

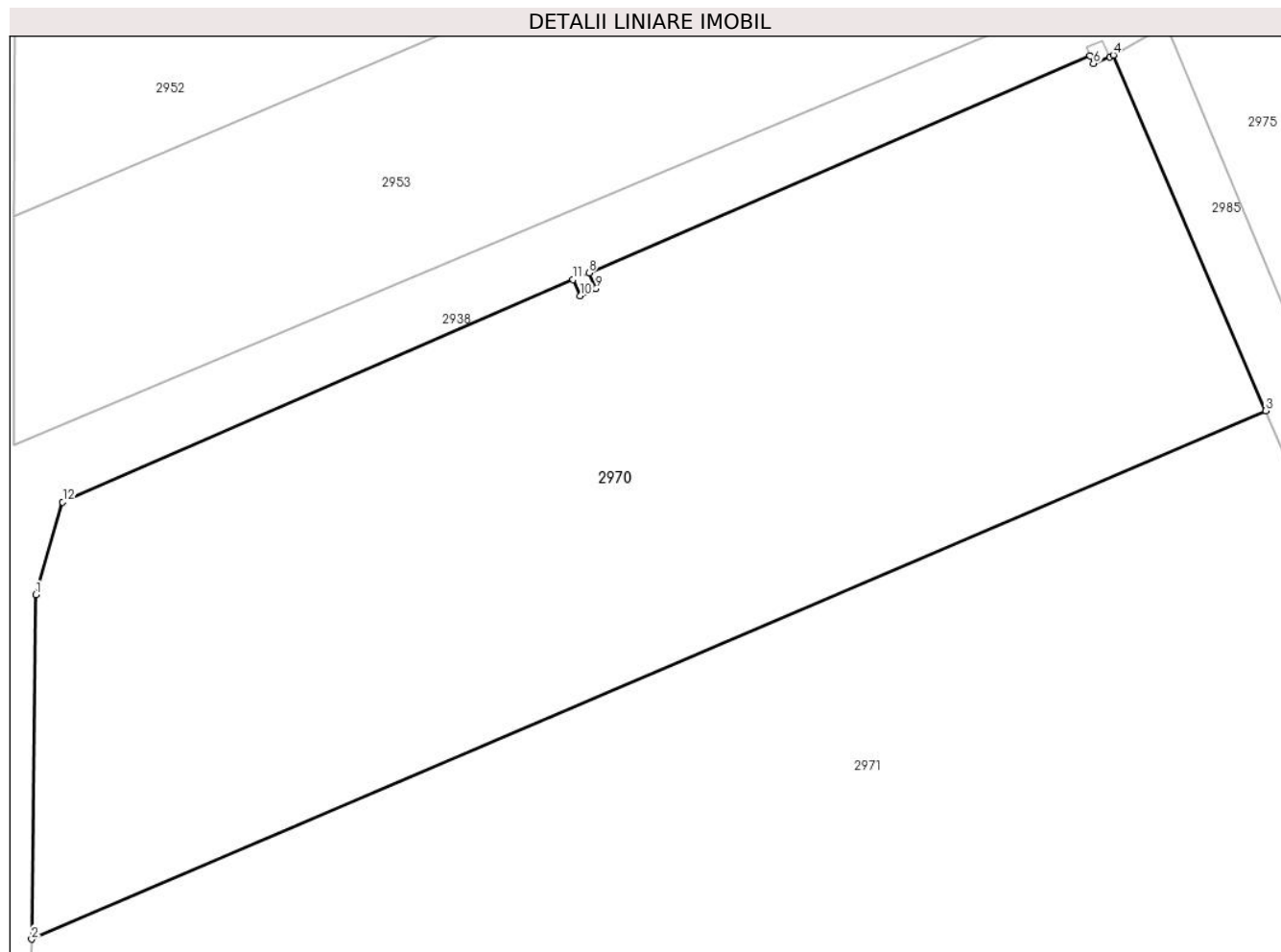
Inscrieri privind dezmembramintele dreptului de proprietate, drepturi reale de garanție și sarcini	Referințe
NU SUNT	

Anexa Nr. 1 La Partea I

Teren

Nr cadastral	Suprafața (mp)*	Observații / Referințe
	1.600	

* Suprafața este determinată în planul de proiecție Stereo 70.



Date referitoare la teren

Crt	Categorie folosință	Intravilan	Suprafața (mp)	Tarla	Parcelă	Nr. topo	Observații / Referințe
1	vie	NU	1.600	100	6257/1	-	

Lungime Segmente

1) Valorile lungimilor segmentelor sunt obținute din proiecție în plan.

Punct început	X / Y	Punct sfârșit	X / Y	Lungime segment (** (m)
1	599.974,66 389.776,68	2	599.974,431 389.757,034	19.647
2	599.974,431 389.757,034	3	600.044,879 389.787,167	76.622
3	600.044,879 389.787,167	4	600.036,173 389.807,443	22.066
4	600.036,173 389.807,443	5	600.035,968 389.807,35	0.225
5	600.035,968 389.807,35	6	600.035,046 389.806,962	1.0

Punct început	X / Y	Punct sfârșit	X / Y	Lungime segment (** (m)
6	600.035,046 389.806,962	7	600.034,855 389.807,418	0.494
7	600.034,855 389.807,418	8	600.006,247 389.795,035	31.173
8	600.006,247 389.795,035	9	600.006,647 389.794,119	1.0
9	600.006,647 389.794,119	10	600.005,731 389.793,719	1.0
10	600.005,731 389.793,719	11	600.005,331 389.794,635	1.0
11	600.005,331 389.794,635	12	599.976,2 389.781,95	31.773
12	599.976,2 389.781,95	1	599.974,66 389.776,68	5.49

** Lungimile segmentelor sunt determinate în planul de proiecție Stereo 70 și sunt rotunjite la 1 milimetru.

*** Distanța dintre puncte este formată din segmente cumulate ce sunt mai mici decât valoarea 1 milimetru.

**DATE DESPRE IMOBILUL NR. 2971**

Oficiul de Cadastru și Publicitate Imobiliară PRAHOVA
Biroul de Cadastru și Publicitate Imobiliară Ploiești

A. Partea I. Descrierea imobilului

TEREN Extravilan

Adresa: Jud. Prahova, T 100, V 6257/2

Nr. Crt	Nr cadastral Nr. topografic	Suprafața* (mp)	Observații / Referințe
A1	25806	3.189	Sector cadastral:34 Teren neimprejmit;

B. Partea II. Proprietari și acte

Inscrieri privitoare la dreptul de proprietate și alte drepturi reale		Referințe
79445 / 16/06/2022		
Act Notarial nr. 186, din 16/03/2021 emis de NP IVAN Constantin (act notarial nr 43 din 08.04.2021, emis de NP IONITA ARISTITA-ADINA;act administrativ nr 214376 din 30.09.2019, emis de COMISIA JUDETEANA PRAHOVA);		
B1	Intabulare, drept de PROPRIETATE, dobandit prin Succesiune, cota actuala 1/2, cota initiala 1/2 1) SANDU ELENA-ANDREEA	A1
B2	Intabulare, drept de PROPRIETATE, dobandit prin Succesiune, cota actuala 1/6, cota initiala 1/6 1) STAN VIORELIA NICULINA	A1
B3	Intabulare, drept de PROPRIETATE, dobandit prin Reconstituire, cota actuala 1/3, cota initiala 1/3 1) STAN VIORELIA NICULINA	A1

C. Partea III. SARCINI .

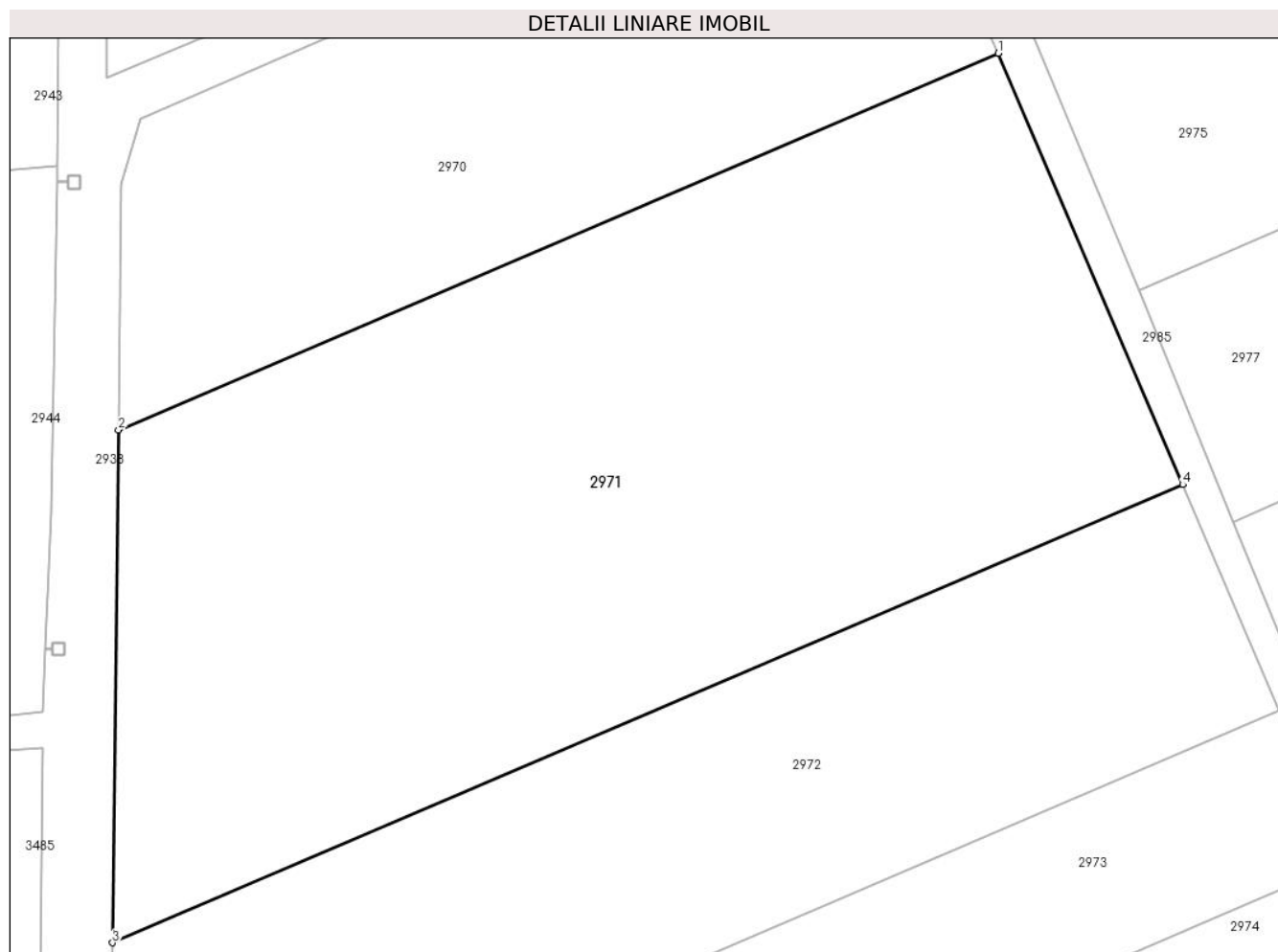
Inscrieri privind dezmembramintele dreptului de proprietate, drepturi reale de garanție și sarcini	Referințe
NU SUNT	

Anexa Nr. 1 La Partea I

Teren

Nr cadastral	Suprafața (mp)*	Observații / Referințe
25806	3.189	

* Suprafața este determinată în planul de proiecție Stereo 70.



Date referitoare la teren

Crt	Categorie folosință	Intravilan	Suprafața (mp)	Tarla	Parcelă	Nr. topo	Observații / Referințe
1	vie	NU	3.189	100	6257/2	-	

Lungime Segmente

1) Valorile lungimilor segmentelor sunt obținute din proiecție în plan.

Punct început	X / Y	Punct sfârșit	X / Y	Lungime segment (** (m)
1	600.044,879 389.787,167	2	599.974,431 389.757,034	76.622
2	599.974,431 389.757,034	3	599.973,953 389.715,986	41.051
3	599.973,953 389.715,986	4	600.059,661 389.752,646	93.219
4	600.059,661 389.752,646	1	600.044,879 389.787,167	37.553

** Lungimile segmentelor sunt determinate în planul de proiecție Stereo 70 și sunt rotunjite la 1 milimetru.

***** Distanţa dintre puncte este formată din segmente cumulate ce sunt mai mici decât valoarea 1 milimetru.**

**DATE DESPRE IMOBILUL NR. 2972**

Oficiul de Cadastru și Publicitate Imobiliară PRAHOVA
Biroul de Cadastru și Publicitate Imobiliară Ploiești

A. Partea I. Descrierea imobilului

TEREN Extravilan

Adresa: Jud. Prahova, T 100,V6257/3

Nr. Crt	Nr cadastral Nr. topografic	Suprafața* (mp)	Observații / Referințe
A1		1.916	Sector cadastral:34 Teren neimprejmuit;

B. Partea II. Proprietari și acte

Inscrieri privitoare la dreptul de proprietate și alte drepturi reale		Referințe
/		
Act Administrativ nr. 41624, din 18/02/1998 emis de Comisia Judeteana Prahova (Act administrativ nr. 8539/25.04.2024 emis de Primaria Urlati);		
B1	Intabulare, drept de PROPRIETATE, dobandit prin Reconstituire, cota actuala 1/1 1) NITA ALEXANDRINA	A1

C. Partea III. SARCINI .

Inscrieri privind dezmembramintele dreptului de proprietate, drepturi reale de garanție și sarcini	Referințe
NU SUNT	

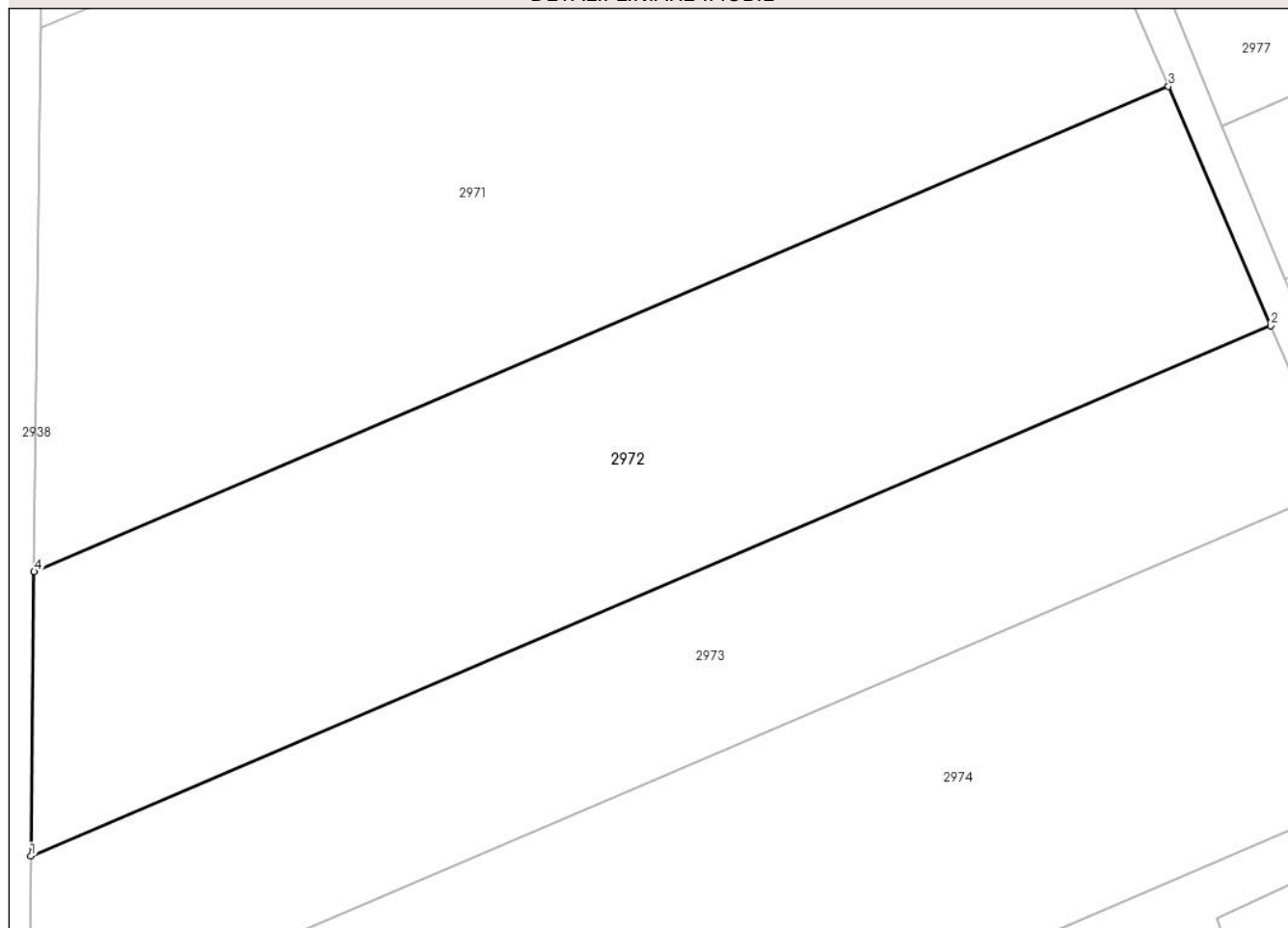
Anexa Nr. 1 La Partea I

Teren

Nr cadastral	Suprafața (mp)*	Observații / Referințe
	1.916	

* Suprafața este determinată în planul de proiecție Stereo 70.

DETALII LINIARE IMOBIL



Date referitoare la teren

Crt	Categorie folosință	Intravilan	Suprafața (mp)	Tarla	Parcelă	Nr. topo	Observații / Referințe
1	vie	NU	1.916	100	6257/3	-	In TP T 96

Lungime Segmente

1) Valorile lungimilor segmentelor sunt obținute din proiecție în plan.

Punct început	X / Y	Punct sfârșit	X / Y	Lungime segment (** (m)
1	599.973,703 389.694,519	2	600.067,392 389.734,592	101.899
2	600.067,392 389.734,592	3	600.059,661 389.752,646	19.64
3	600.059,661 389.752,646	4	599.973,953 389.715,986	93.219
4	599.973,953 389.715,986	1	599.973,703 389.694,519	21.468

** Lungimile segmentelor sunt determinate în planul de proiecție Stereo 70 și sunt rotunjite la 1 milimetru.

***** Distanţa dintre puncte este formată din segmente cumulate ce sunt mai mici decât valoarea 1 milimetru.**

**DATE DESPRE IMOBILUL NR. 2973**

Oficiul de Cadastru și Publicitate Imobiliară PRAHOVA
Biroul de Cadastru și Publicitate Imobiliară Ploiești

A. Partea I. Descrierea imobilului

TEREN Extravilan

Adresa: Jud. Prahova, T 100, V 6257/4

Nr. Crt	Nr cadastral Nr. topografic	Suprafața* (mp)	Observații / Referințe
A1		1.385	Sector cadastral:34 Teren neimprejmuit;

B. Partea II. Proprietari și acte

Inscrieri privitoare la dreptul de proprietate și alte drepturi reale		Referințe
/		
Act Administrativ nr. 2586, din 16/01/2024 emis de Primaria Urlati;		
B1	Inscrierea provizorie, drept de Reconstituire, cota actuala 1/1 1) NITU CONSTANTIN ROMEO	A1

C. Partea III. SARCINI .

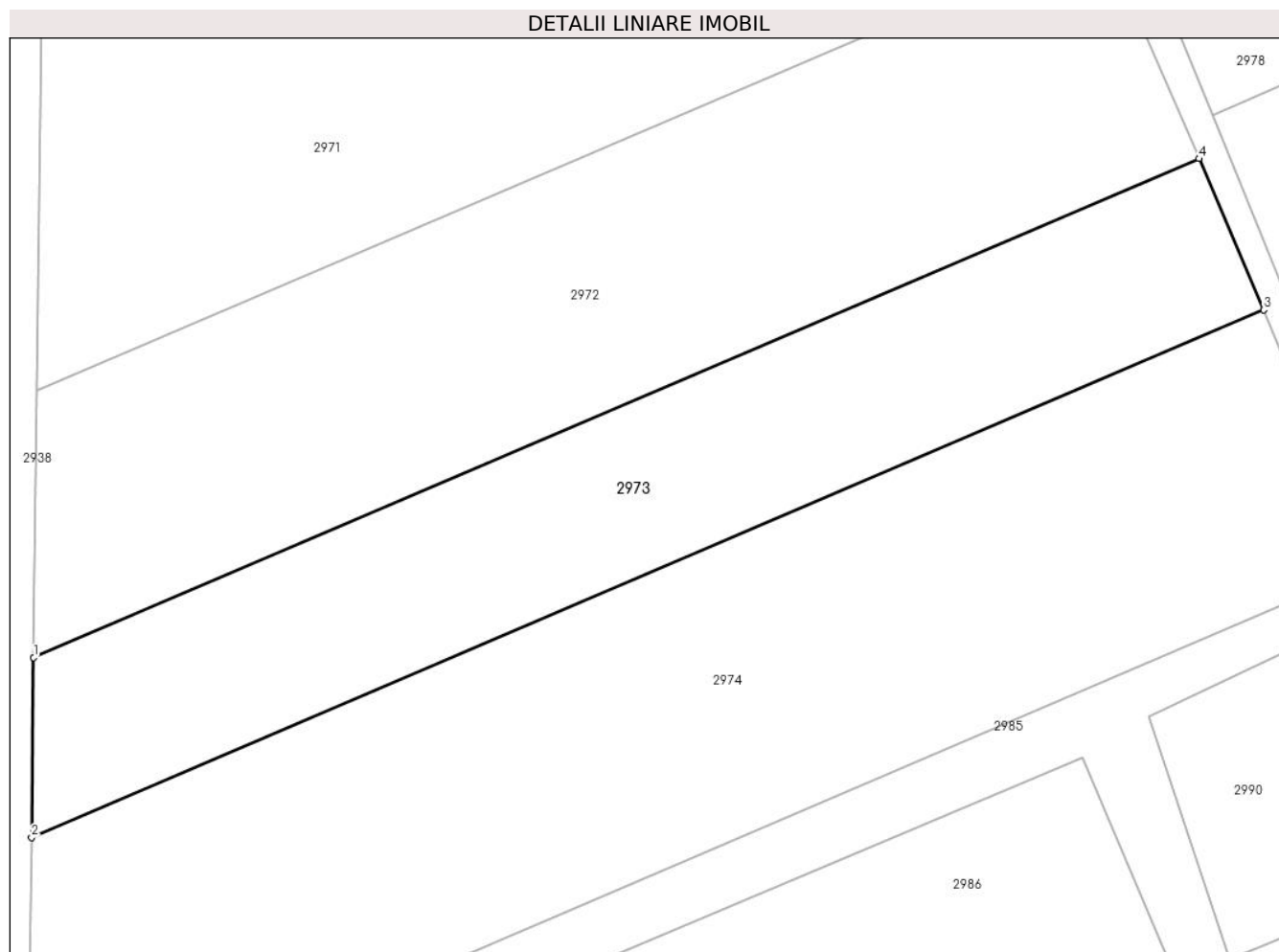
Inscrieri privind dezmembramintele dreptului de proprietate, drepturi reale de garanție și sarcini	Referințe
NU SUNT	

Anexa Nr. 1 La Partea I

Teren

Nr cadastral	Suprafața (mp)*	Observații / Referințe
	1.385	

* Suprafața este determinată în planul de proiecție Stereo 70.



Date referitoare la teren

Crt	Categorie folosință	Intra vilan	Suprafața (mp)	Tarla	Parcelă	Nr. topo	Observații / Referințe
1	vie	NU	1.385	100	6257/4	-	

Lungime Segmente

1) Valorile lungimilor segmentelor sunt obținute din proiecție în plan.

Punct început	X / Y	Punct sfârșit	X / Y	Lungime segment (** (m)
1	599.973,703 389.694,519	2	599.973,536 389.680,075	14.445
2	599.973,536 389.680,075	3	600.072,593 389.722,446	107.739
3	600.072,593 389.722,446	4	600.067,392 389.734,592	13.213
4	600.067,392 389.734,592	1	599.973,703 389.694,519	101.899

** Lungimile segmentelor sunt determinate în planul de proiecție Stereo 70 și sunt rotunjite la 1 milimetru.

***** Distanţa dintre puncte este formată din segmente cumulate ce sunt mai mici decât valoarea 1 milimetru.**

**DATE DESPRE IMOBILUL NR. 2974**

Oficiul de Cadastru și Publicitate Imobiliară PRAHOVA
Biroul de Cadastru și Publicitate Imobiliară Ploiești

A. Partea I. Descrierea imobilului

TEREN Extravilan

Adresa: Jud. Prahova, T 100,V6257/5

Nr. Crt	Nr cadastral Nr. topografic	Suprafața* (mp)	Observații / Referințe
A1		2.500	Sector cadastral:34 Teren neimprejmuit;

B. Partea II. Proprietari și acte

Inscrieri privitoare la dreptul de proprietate și alte drepturi reale		Referințe
/		
Act Administrativ nr. 262, din 22/03/2006 emis de Comisia Judeteana Prahova;		
B1	Intabulare, drept de PROPRIETATE, dobandit prin Reconstituire, cota actuala 1/1 1) POPESCU MARGARETA 2) DUMITRASCU CONSTANTA	A1

C. Partea III. SARCINI .

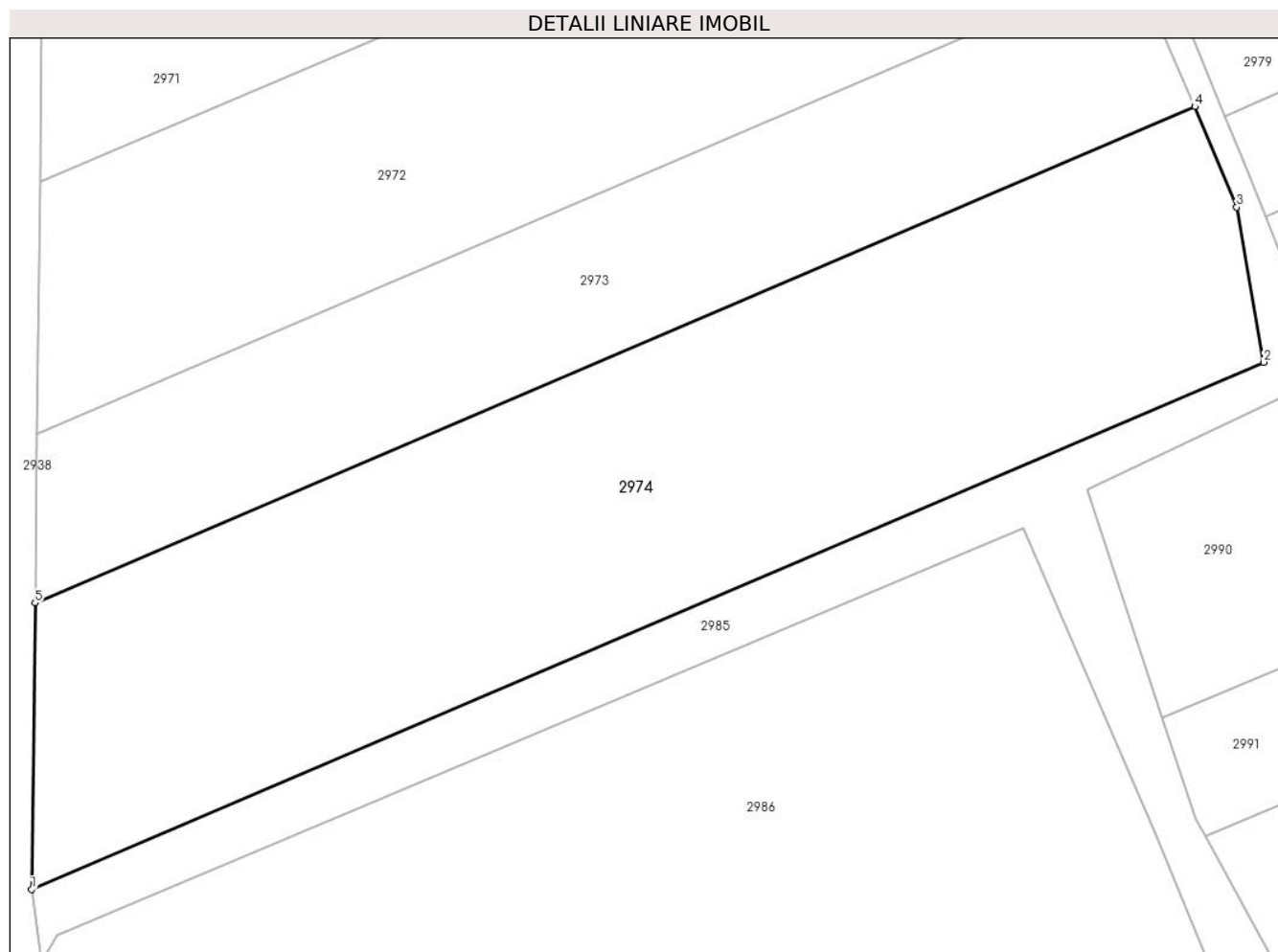
Inscrieri privind dezmembramintele dreptului de proprietate, drepturi reale de garanție și sarcini	Referințe
NU SUNT	

Anexa Nr. 1 La Partea I

Teren

Nr cadastral	Suprafața (mp)*	Observații / Referințe
	2.500	

* Suprafața este determinată în planul de proiecție Stereo 70.



Date referitoare la teren

Crt	Categorie folosință	Intravilan	Suprafața (mp)	Tarla	Parcelă	Nr. topo	Observații / Referințe
1	vie	NU	2.500	100	6257/5	-	

Lungime Segmente

1) Valorile lungimilor segmentelor sunt obținute din proiecție în plan.

Punct început	X / Y	Punct sfârșit	X / Y	Lungime segment (** (m)
1	599.973,25 389.655,62	2	600.078,492 389.700,627	114.462
2	600.078,492 389.700,627	3	600.076,178 389.713,86	13.434
3	600.076,178 389.713,86	4	600.072,593 389.722,446	9.304
4	600.072,593 389.722,446	5	599.973,536 389.680,075	107.739
5	599.973,536 389.680,075	1	599.973,25 389.655,62	24.457

**** Lungimile segmentelor sunt determinate în planul de proiecție Stereo 70 și sunt rotunjite la 1 milimetru.**

***** Distanța dintre puncte este formată din segmente cumulate ce sunt mai mici decât valoarea 1 milimetru.**

**DATE DESPRE IMOBILUL NR. 2975**

Oficiul de Cadastru și Publicitate Imobiliară PRAHOVA
Biroul de Cadastru și Publicitate Imobiliară Ploiești

A. Partea I. Descrierea imobilului

TEREN Intravilan

Adresa: Loc. Urlati, Jud. Prahova, T 100, V6260,6261

Nr. Crt	Nr cadastral Nr. topografic	Suprafața* (mp)	Observații / Referințe
A1		1.809	Sector cadastral:34 Teren neimprejmit;

B. Partea II. Proprietari și acte

Inscrieri privitoare la dreptul de proprietate și alte drepturi reale		Referințe
/		
Hotarare Judecatoreasca nr. 5178, din 30/04/2009 emis de Judecatoria Ploiesti;		
B1	Intabulare, drept de PROPRIETATE, dobandit prin Hotarare Judecatoreasca, cota actuala 1/1, cota initiala 1/1 1) RATIU MARIA RODICA 2) CHIRULESCU VICTORIA 3) CHIRULESCU DORU 4) CHIRULESCU ION	A1

C. Partea III. SARCINI

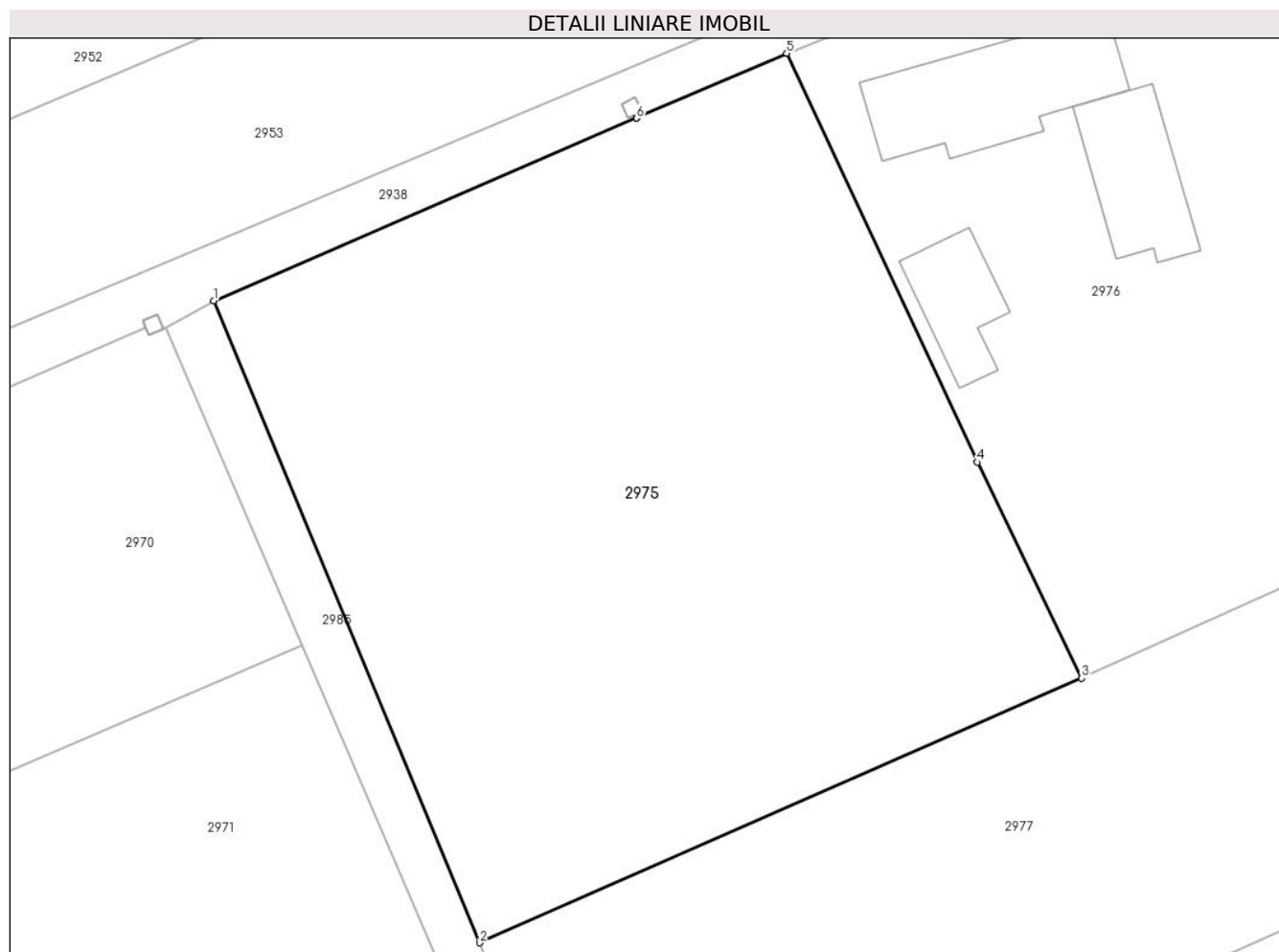
Inscrieri privind dezmembramintele dreptului de proprietate, drepturi reale de garanție și sarcini		Referințe
/		
Hotarare Judecatoreasca nr. 5178, din 30/04/2009 emis de Judecatoria Ploiesti;		
C1	Intabulare, drept de IPOTECA LEGALA, Valoare:52.29 RON, dobandit prin Hotarare Judecatoreasca, cota actuala 1/1 1) ION FLORICA	A1

Anexa Nr. 1 La Partea I

Teren

Nr cadastral	Suprafața (mp)*	Observații / Referințe
	1.809	

* Suprafața este determinată în planul de proiecție Stereo 70.



Date referitoare la teren

Crt	Categorie folosință	Intra vilan	Suprafața (mp)	Tarla	Parcelă	Nr. topo	Observații / Referințe
1	vie	DA	1.809	100	6260,6261	-	

Lungime Segmente

1) Valorile lungimilor segmentelor sunt obținute din proiecție în plan.

Punct început	X / Y	Punct sfârșit	X / Y	Lungime segment (** (m)
1	600.039,203 389.809,152	2	600.056,196 389.768,157	44.377
2	600.056,196 389.768,157	3	600.094,67 389.785,05	42.019
3	600.094,67 389.785,05	4	600.088,01 389.798,85	15.323
4	600.088,01 389.798,85	5	600.075,82 389.824,96	28.815
5	600.075,82 389.824,96	6	600.066,221 389.820,816	10.455

Punct început	X / Y	Punct sfârșit	X / Y	Lungime segment (** (m)
6	600.066,221 389.820,816	7	600.066,219 389.820,815	0.002
7	600.066,219 389.820,815	1	600.039,203 389.809,152	29.426

** Lungimile segmentelor sunt determinate în planul de proiecție Stereo 70 și sunt rotunjite la 1 milimetru.

*** Distanța dintre puncte este formată din segmente cumulate ce sunt mai mici decât valoarea 1 milimetru.

**DATE DESPRE IMOBILUL NR. 2976**

Oficiul de Cadastru și Publicitate Imobiliară PRAHOVA
Biroul de Cadastru și Publicitate Imobiliară Ploiești

A. Partea I. Descrierea imobilului

TEREN Intravilan

Adresa: Loc. Urlati, Str Valea Crangului, Nr. 77, Jud. Prahova, T 100, CC-6262, A-6263

Nr. Crt	Nr cadastral Nr. topografic	Suprafața* (mp)	Observații / Referințe
A1	23243	Din acte: 1.623 Masurata: 1.653	Sector cadastral:34 Teren imprejmuit;

Construcții

Crt	Nr cadastral Nr. topografic	Adresa	Observații / Referințe
A1.1	23243-C1	Loc. Urlati, Str Valea Crangului, Nr. 77, Jud. Prahova, T 100, CC-6262, A-6263	Nr. niveluri:2; S. construita la sol:92 mp; S. construita desfasurata:165 mp; C1 (P+M) - Locuinta
A1.2	23243-C2	Loc. Urlati, Str Valea Crangului, Nr. 77, Jud. Prahova, T 100, CC-6262, A-6263	Nr. niveluri:1; S. construita la sol:38 mp; S. construita desfasurata:38 mp; Anexa
A1.3	23243-C3	Loc. Urlati, Str Valea Crangului, Nr. 77, Jud. Prahova, T 100, CC-6262, A-6263	Nr. niveluri:3; S. construita la sol:57 mp; S. construita desfasurata:132 mp; C3 (S+P+M) - Locuinta, S mansarda=32 mp, S terasa = 33 mp, S subsol =10mp

B. Partea II. Proprietari și acte

Inscrieri privitoare la dreptul de proprietate și alte drepturi reale		Referințe
74883 / 11/08/2017		
Hotarare Judecatoreasca nr. 5178, din 30/04/2009 emis de Judecatoria Ploiesti (hotarare judecatoreasca nr 10215 din 29.11.2005, emis de Judecatoria Sectorului 3 Bucuresti;act notarial nr 191 din 05.02.1981, emis de Notar de Stat Prahova;act administrativ nr 14906 din 08.08.2017, emis de Primaria Orasului Urlati);		
B1	Intabulare, drept de PROPRIETATE, dobandit prin Hotarare Judecatoreasca, cota actuala 1/1, cota initiala 1/1 1) SERBANOIU GABRIELA	A1
B3	Intabulare, drept de PROPRIETATEmostenire, dobandit prin Succesiune, cota actuala 3/8, cota initiala 3/8 1) SERBANOIU GABRIELA	A1.1, A1.2
110978 / 26/10/2020		
Act Administrativ nr. 19922, din 23/10/2020 emis de Primaria Orasului Urlati (act administrativ nr 81 din 01.08.2019, emis de Primaria Orasului Urlati;act administrativ nr 143 din 06.12.2019, emis de Primaria Orasului Urlati;act administrativ nr 19631 din 16.10.2020, emis de Primaria Orasului Urlati;act administrativ nr 109503 din 21.10.2020, emis de OCPI Prahova;act administrativ nr 19922 din 23.10.2020, emis de Primaria Orasului Urlati;act administrativ nr 20009 din 22.10.2020, emis de Primaria Orasului Urlati;act administrativ nr 19631 din 16.10.2020, emis de Primaria Orasului Urlati;act administrativ nr 33 din 28.02.2020, emis de Primaria Orasului Urlati);		
B4	se noteaza actualizarea informatiilor cadastrale in sensul schimbarii categoriei de folosinta din "arabil" in "curti constructii" pentru suprafata de 149 mp	A1
B5	se actualizeaza informatiile cadastrale in sensul inscrierii extinderii constructiei C1 1) SERBANOIU GABRIELA	A1.1
B6	Intabulare, drept de PROPRIETATE, dobandit prin Construire, cota actuala 1/2, cota initiala 1/1 1) SERBANOIU GABRIELA	A1.3
127030 / 10/09/2021		
Act Notarial nr. 3043, din 10/09/2021 emis de Ionita Aristita Adina (act de partaj voluntar);		
B7	Intabulare, drept de PROPRIETATEpartaj, dobandit prin Conventie, cota actuala 5/8, cota initiala 5/8 1) SERBANOIU GABRIELA	A1.1, A1.2
B8	Intabulare, drept de PROPRIETATEpartaj, dobandit prin Conventie, cota actuala 1/2, cota initiala 1/2 1) SERBANOIU GABRIELA	A1.3

C. Partea III. SARCINI .

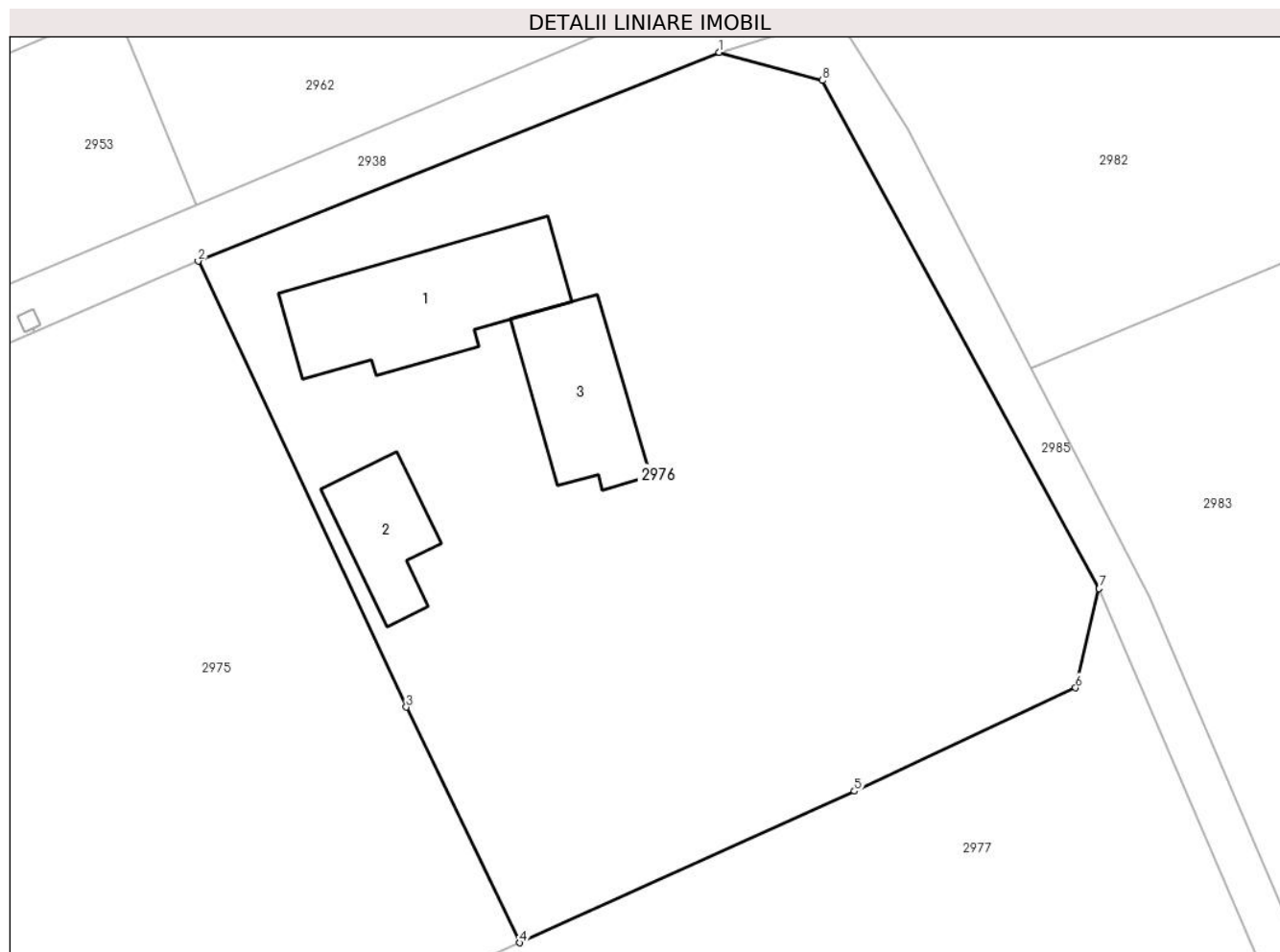
Inscrieri privind dezmembramintele dreptului de proprietate, drepturi reale de garanție și sarcini	Referințe
NU SUNT	

Anexa Nr. 1 La Partea I

Teren

Nr cadastral	Suprafața (mp)*	Observații / Referințe
23243	Din acte: 1.623 Masurata: 1.653	

* Suprafața este determinată în planul de proiecție Stereo 70.



Date referitoare la teren

Crt	Categorie folosință	Intra vilan	Suprafața (mp)	Tarla	Parcelă	Nr. topo	Observații / Referințe
1	curți constructii	DA	485	100	6262	-	
2	arabil	DA	1.168	100	6263	-	

Date referitoare la construcții

Crt	Număr	Destinație construcție	Supraf. (mp)	Situație juridică	Observații / Referințe
A1.1	23243-C1	construcții de locuințe	Din acte: 0 Masurata: 92	Cu acte	Nr. niveluri:2; S. construita la sol:92 mp; S. construita desfasurata:165 mp; C1 (P+M) - Locuinta
A1.2	23243-C2	construcții anexa	Din acte: 0 Masurata: 38	Cu acte	Nr. niveluri:1; S. construita la sol:38 mp; S. construita desfasurata:38 mp; Anexa
A1.3	23243-C3	construcții de locuințe	Din acte: 0 Masurata: 57	Cu acte	Nr. niveluri:3; S. construita la sol:57 mp; S. construita desfasurata:132 mp; C3 (S+P+M) - Locuinta, S mansarda=32 mp, S terasa = 33 mp, S subsol =10mp

Lungime Segmente

1) Valorile lungimilor segmentelor sunt obținute din proiecție în plan.

Punct început	X / Y	Punct sfârșit	X / Y	Lungime segment (** (m)
1	600.106,34 389.837,19	2	600.075,82 389.824,96	32.879
2	600.075,82 389.824,96	3	600.088,01 389.798,85	28.815
3	600.088,01 389.798,85	4	600.094,67 389.785,05	15.323
4	600.094,67 389.785,05	5	600.114,26 389.793,93	21.509
5	600.114,26 389.793,93	6	600.127,22 389.799,98	14.303
6	600.127,22 389.799,98	7	600.128,6 389.805,79	5.972
7	600.128,6 389.805,79	8	600.112,38 389.835,54	33.884
8	600.112,38 389.835,54	1	600.106,34 389.837,19	6.261

** Lungimile segmentelor sunt determinate în planul de proiecție Stereo 70 și sunt rotunjite la 1 milimetru.

*** Distanța dintre puncte este formată din segmente cumulate ce sunt mai mici decât valoarea 1 milimetru.

**DATE DESPRE IMOBILUL NR. 2977**

Oficiul de Cadastru și Publicitate Imobiliară PRAHOVA
Biroul de Cadastru și Publicitate Imobiliară Ploiești

A. Partea I. Descrierea imobilului

TEREN Necunoscut

Adresa: Loc. Urlati, Jud. Prahova, T 100, V6264/1

Nr. Crt	Nr cadastral Nr. topografic	Suprafața* (mp)	Observații / Referințe
A1		Din acte: 1.640 Masurata: 1.641	Sector cadastral:34 Teren neimprejmuit;

B. Partea II. Proprietari și acte

Inscrieri privitoare la dreptul de proprietate și alte drepturi reale		Referințe
/		
Hotarare Judecatoreasca nr. 5178, din 30/04/2009 emis de Judecatoria Ploiesti;		
B1	Intabulare, drept de PROPRIETATE, dobandit prin Hotarare Judecatoreasca, cota actuala 1/1, cota initiala 1/1 1) NICOLAE GHEORGHE 2) NICOLAESCU ELENA 3) CONSTANTINESCU NICULINA	A1

C. Partea III. SARCINI .

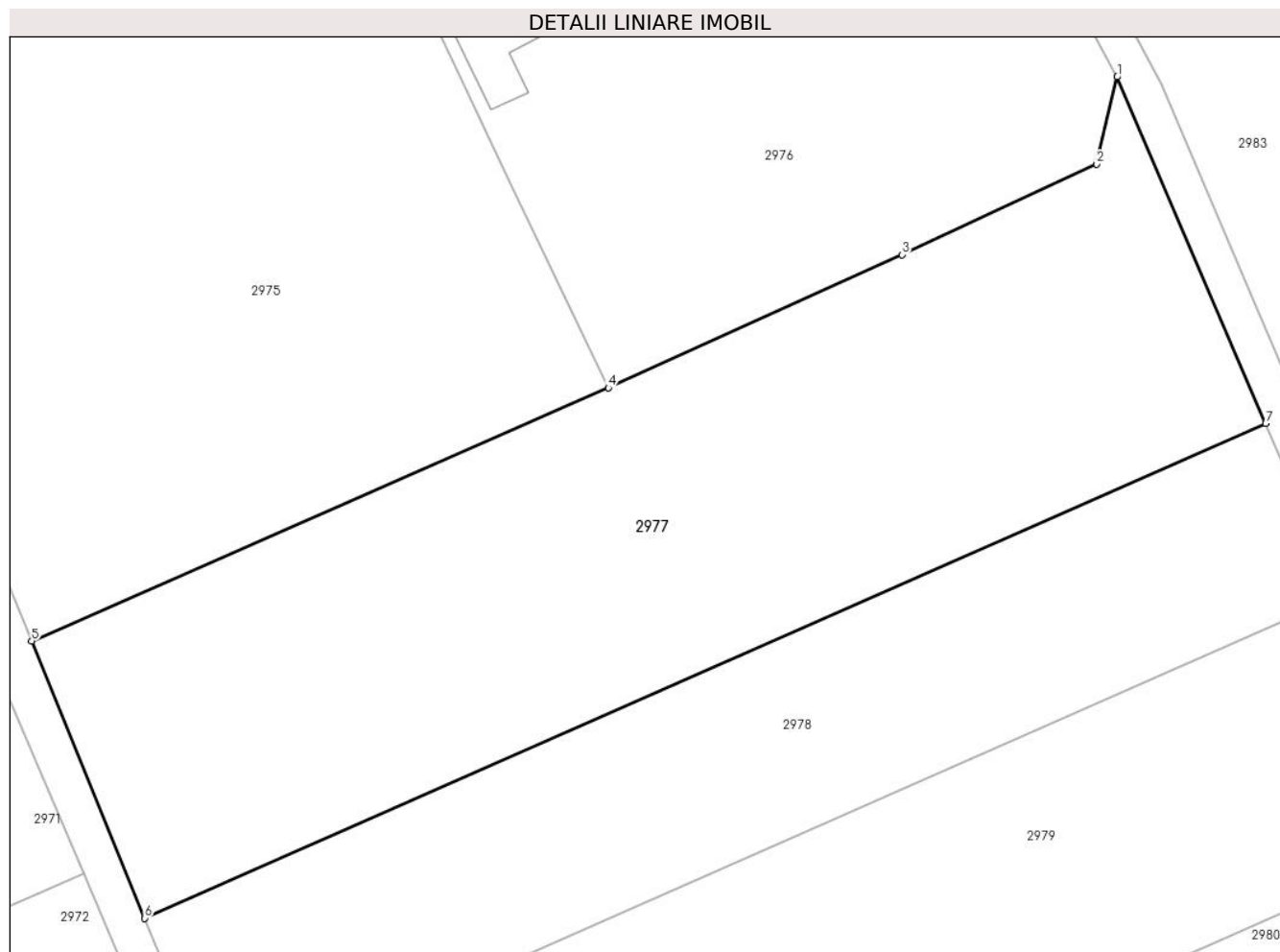
Inscrieri privind dezmembramintele dreptului de proprietate, drepturi reale de garanție și sarcini	Referințe
NU SUNT	

Anexa Nr. 1 La Partea I

Teren

Nr cadastral	Suprafața (mp)*	Observații / Referințe
	Din acte: 1.640 Masurata: 1.641	

* Suprafața este determinată în planul de proiecție Stereo 70.



Date referitoare la teren

Crt	Categorie folosință	Intravilan	Suprafața (mp)	Tarla	Parcelă	Nr. topo	Observații / Referințe
1	vie	DA	110	100	6264/1	-	
2	vie	NU	1.530	100	6264/1	-	

Lungime Segmente

1) Valorile lungimilor segmentelor sunt obținute din proiecție în plan.

Punct început	X / Y	Punct sfârșit	X / Y	Lungime segment (** (m)
1	600.128,6 389.805,79	2	600.127,22 389.799,98	5.972
2	600.127,22 389.799,98	3	600.114,26 389.793,93	14.303
3	600.114,26 389.793,93	4	600.094,67 389.785,05	21.509
4	600.094,67 389.785,05	5	600.056,196 389.768,157	42.019

Punct început	X / Y	Punct sfârșit	X / Y	Lungime segment (** (m)
5	600.056,196 389.768,157	6	600.063,742 389.749,676	19.962
6	600.063,742 389.749,676	7	600.138,517 389.782,664	81.728
7	600.138,517 389.782,664	1	600.128,6 389.805,79	25.163

** Lungimile segmentelor sunt determinate în planul de proiecție Stereo 70 și sunt rotunjite la 1 milimetru.

*** Distanța dintre puncte este formată din segmente cumulate ce sunt mai mici decât valoarea 1 milimetru.

**DATE DESPRE IMOBILUL NR. 2978**

Oficiul de Cadastru și Publicitate Imobiliară PRAHOVA
Biroul de Cadastru și Publicitate Imobiliară Ploiești

A. Partea I. Descrierea imobilului

TEREN Extravilan

Adresa: Jud. Prahova, T 100, V6264/1

Nr. Crt	Nr cadastral Nr. topografic	Suprafața* (mp)	Observații / Referințe
A1		1.022	Sector cadastral:34 Teren neimpregmuit;

B. Partea II. Proprietari și acte

Inscrieri privitoare la dreptul de proprietate și alte drepturi reale		Referințe
/		
Hotarare Judecatoreasca nr. 5178, din 30/04/2009 emis de Judecatoria Ploiesti;		
B1	Intabulare, drept de PROPRIETATE, dobandit prin Hotarare Judecatoreasca, cota actuala 1/1, cota initiala 1/1 1) PESCARU ELEONORA	A1

C. Partea III. SARCINI

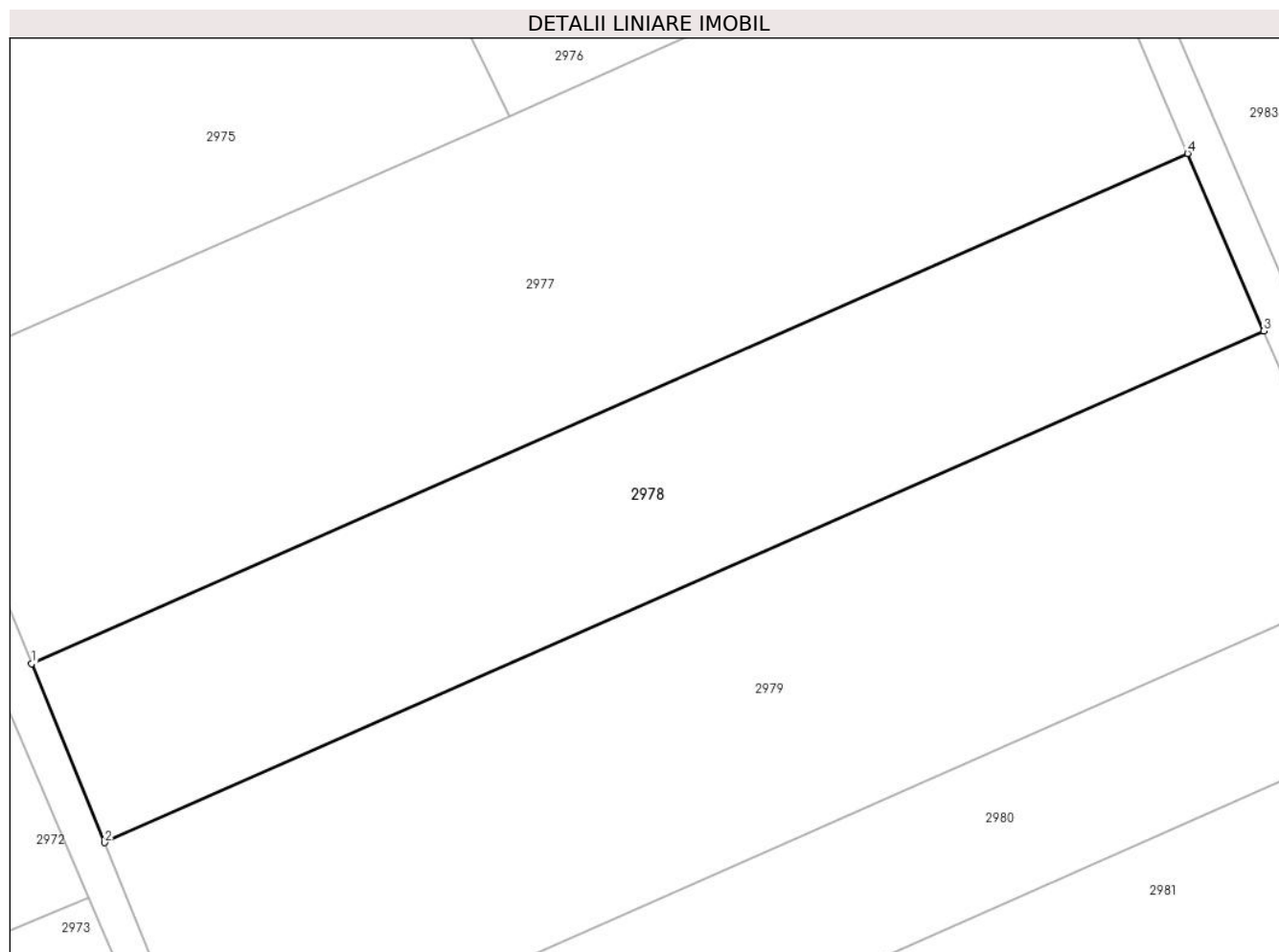
Inscrieri privind dezmembramintele dreptului de proprietate, drepturi reale de garanție și sarcini		Referințe
/		
Hotarare Judecatoreasca nr. 5178, din 30/04/2009 emis de Judecatoria Ploiesti;		
C1	Intabulare, drept de IPOTECA LEGALA, Valoare:735.21 RON(cu titlu de sulta), dobandit prin Hotarare Judecatoreasca, cota actuala 1/1 1) SERBANOIU GABRIELA	A1
C2	Intabulare, drept de IPOTECA LEGALA, Valoare:1788.86 RON(cu titlu de sulta), dobandit prin Hotarare Judecatoreasca, cota actuala 1/1 1) EPURE VICTORIA	A1
C3	Intabulare, drept de IPOTECA LEGALA, Valoare:2079.36 RON(cu titlu de sulta), dobandit prin Hotarare Judecatoreasca, cota actuala 1/1 1) CHIRULESCU NICOLAE	A1
C4	Intabulare, drept de IPOTECA LEGALA, Valoare:189.71 RON(cu titlu de sulta), dobandit prin Hotarare Judecatoreasca, cota actuala 1/1 1) NICOLESCU ELENA 2) CONSTANTINESCU NICULINA 3) NICOLAE GHEORGHE	A1
C5	Intabulare, drept de IPOTECA LEGALA, Valoare:2061.71 RON(cu titlu de sulta), dobandit prin Hotarare Judecatoreasca, cota actuala 1/1 1) DOMNICA STELIANA	A1
C6	Intabulare, drept de IPOTECA LEGALA, Valoare:28.93 RON(cu titlu de sulta), dobandit prin Hotarare Judecatoreasca, cota actuala 1/1 1) ION FLORICA	A1

Anexa Nr. 1 La Partea I

Teren

Nr cadastral	Suprafața (mp)*	Observații / Referințe
	1.022	

* Suprafața este determinată în planul de proiecție Stereo 70.



Date referitoare la teren

Crt	Categorie folosință	Intra vilan	Suprafața (mp)	Tarla	Parcelă	Nr. topo	Observații / Referințe
1	vie	NU	1.022	100	6264/1	-	

Lungime Segmente

1) Valorile lungimilor segmentelor sunt obținute din proiecție în plan.

Punct început	X / Y	Punct sfârșit	X / Y	Lungime segment (** (m)
1	600.063,742 389.749,676	2	600.068,464 389.738,11	12.493
2	600.068,464 389.738,11	3	600.143,439 389.771,187	81.947
3	600.143,439 389.771,187	4	600.138,517 389.782,664	12.488
4	600.138,517 389.782,664	1	600.063,742 389.749,676	81.728

** Lungimile segmentelor sunt determinate în planul de proiecție Stereo 70 și sunt rotunjite la 1 milimetru.

***** Distanţa dintre puncte este formată din segmente cumulate ce sunt mai mici decât valoarea 1 milimetru.**

**DATE DESPRE IMOBILUL NR. 2979**

Oficiul de Cadastru și Publicitate Imobiliară PRAHOVA
Biroul de Cadastru și Publicitate Imobiliară Ploiești

A. Partea I. Descrierea imobilului

TEREN Extravilan

Adresa: Jud. Prahova, T 100, V6264/1

Nr. Crt	Nr cadastral Nr. topografic	Suprafața* (mp)	Observații / Referințe
A1		1.460	Sector cadastral:34 Teren neimprejmut;

B. Partea II. Proprietari și acte

Inscrieri privitoare la dreptul de proprietate și alte drepturi reale		Referințe
/		
Hotarare Judecatoreasca nr. 5178, din 30/04/2009 emis de Judecatoria Ploiesti;		
B1	Intabulare, drept de PROPRIETATE, dobandit prin Hotarare Judecatoreasca, cota actuala 1/1, cota initiala 1/1 1) PESCARU ELEONORA	A1

C. Partea III. SARCINI

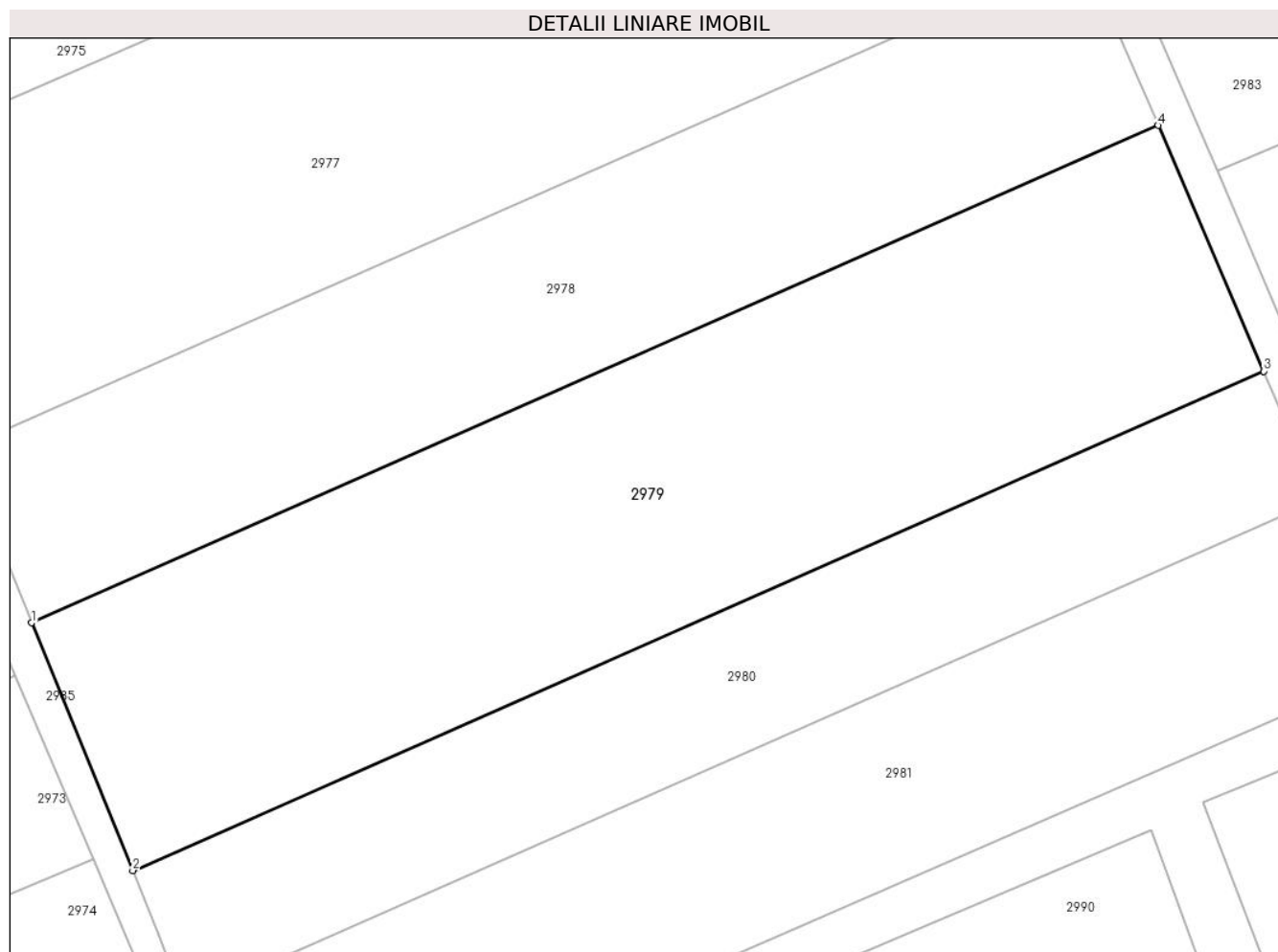
Inscrieri privind dezmembramintele dreptului de proprietate, drepturi reale de garanție și sarcini		Referințe
/		
Hotarare Judecatoreasca nr. 5178, din 30/04/2009 emis de Judecatoria Ploiesti;		
C1	Intabulare, drept de IPOTECA LEGALA, Valoare:735.21 RON(cu titlu de sulta), dobandit prin Hotarare Judecatoreasca, cota actuala 1/1 1) SERBANOIU GABRIELA	A1
C2	Intabulare, drept de IPOTECA LEGALA, Valoare:1788.86 RON(cu titlu de sulta), dobandit prin Hotarare Judecatoreasca, cota actuala 1/1 1) EPURE VICTORIA	A1
C3	Intabulare, drept de IPOTECA LEGALA, Valoare:2079.36 RON(cu titlu de sulta), dobandit prin Hotarare Judecatoreasca, cota actuala 1/1 1) CHIRULESCU NICOLAE	A1
C4	Intabulare, drept de IPOTECA LEGALA, Valoare:189.71 RON(cu titlu de sulta), dobandit prin Hotarare Judecatoreasca, cota actuala 1/1 1) NICOLESCU ELENA 2) CONSTANTINESCU NICULINA 3) NICOLAE GHEORGHE	A1
C5	Intabulare, drept de IPOTECA LEGALA, Valoare:2061.71 RON(cu titlu de sulta), dobandit prin Hotarare Judecatoreasca, cota actuala 1/1 1) DOMNICA STELIANA	A1
C6	Intabulare, drept de IPOTECA LEGALA, Valoare:28.93 RON(cu titlu de sulta), dobandit prin Hotarare Judecatoreasca, cota actuala 1/1 1) ION FLORICA	A1

Anexa Nr. 1 La Partea I

Teren

Nr cadastral	Suprafața (mp)*	Observații / Referințe
	1.460	

* Suprafața este determinată în planul de proiecție Stereo 70.



Date referitoare la teren

Crt	Categorie folosință	Intra vilan	Suprafața (mp)	Tarla	Parcelă	Nr. topo	Observații / Referințe
1	vie	NU	1.460	100	6264/1	-	

Lungime Segmente

1) Valorile lungimilor segmentelor sunt obținute din proiecție în plan.

Punct început	X / Y	Punct sfârșit	X / Y	Lungime segment (** (m)
1	600.068,464 389.738,11	2	600.075,189 389.721,64	17.79
2	600.075,189 389.721,64	3	600.150,449 389.754,843	82.259
3	600.150,449 389.754,843	4	600.143,439 389.771,187	17.784
4	600.143,439 389.771,187	1	600.068,464 389.738,11	81.947

** Lungimile segmentelor sunt determinate în planul de proiecție Stereo 70 și sunt rotunjite la 1 milimetru.

***** Distanţa dintre puncte este formată din segmente cumulate ce sunt mai mici decât valoarea 1 milimetru.**

**DATE DESPRE IMOBILUL NR. 2980**

Oficiul de Cadastru și Publicitate Imobiliară PRAHOVA
Biroul de Cadastru și Publicitate Imobiliară Ploiești

A. Partea I. Descrierea imobilului

TEREN Extravilan

Adresa: Jud. Prahova, T 100,V6264/1

Nr. Crt	Nr cadastral Nr. topografic	Suprafața* (mp)	Observații / Referințe
A1		764	Sector cadastral:34 Teren neimprejmuit;

B. Partea II. Proprietari și acte

Inscrieri privitoare la dreptul de proprietate și alte drepturi reale		Referințe
/		
Hotarare Judecatoreasca nr. 5178, din 30/04/2009 emis de Judecatoria Ploiesti;		
B1	Intabulare, drept de PROPRIETATE, dobandit prin Hotarare Judecatoreasca, cota actuala 1/1, cota initiala 1/1 1) ION FLORICA	A1

C. Partea III. SARCINI .

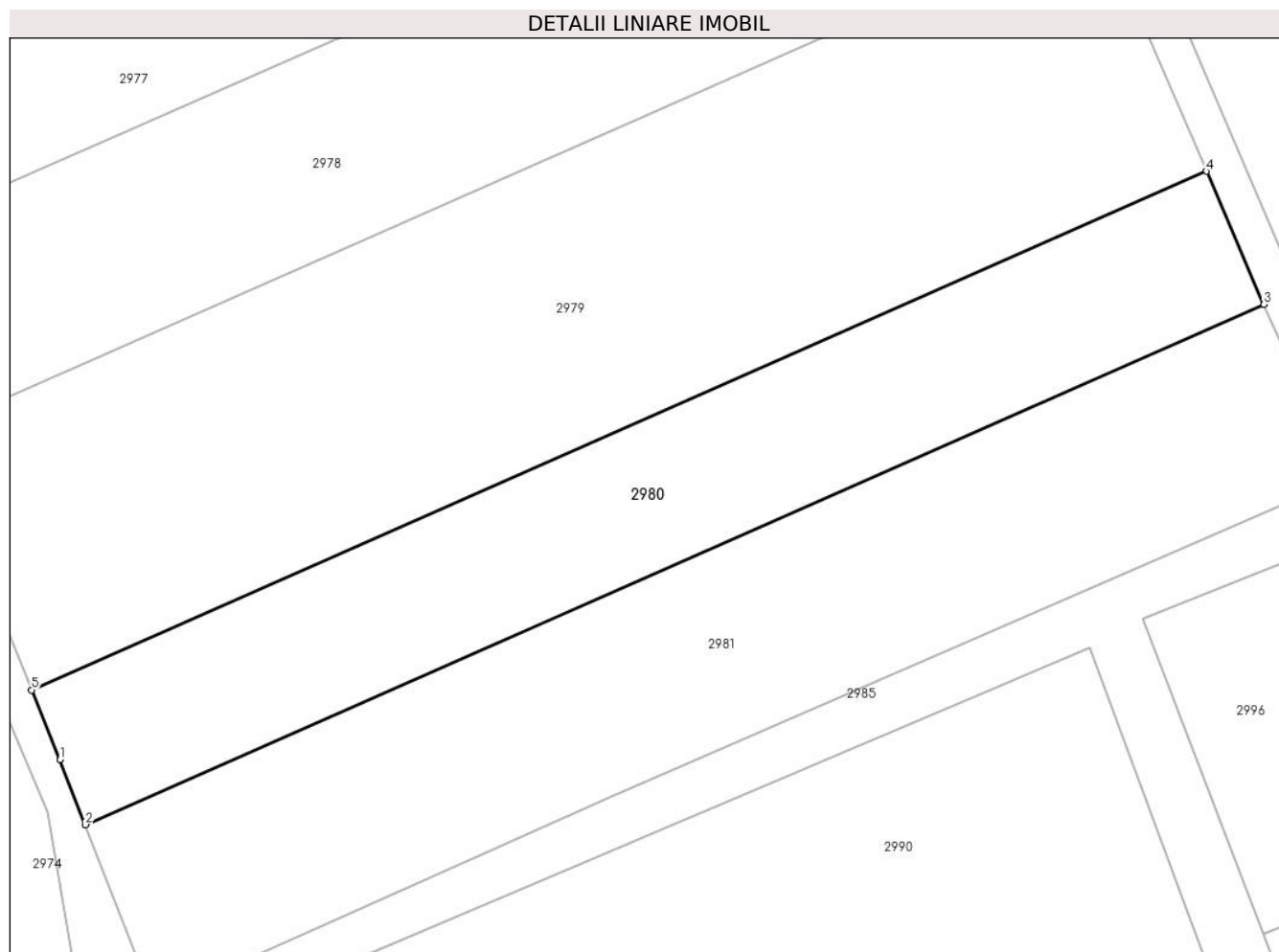
Inscrieri privind dezmembramintele dreptului de proprietate, drepturi reale de garanție și sarcini	Referințe
NU SUNT	

Anexa Nr. 1 La Partea I

Teren

Nr cadastral	Suprafața (mp)*	Observații / Referințe
	764	

* Suprafața este determinată în planul de proiecție Stereo 70.



Date referitoare la teren

Crt	Categorie folosință	Intravilan	Suprafața (mp)	Tarla	Parcelă	Nr. topo	Observații / Referințe
1	vie	NU	764	100	6264/1	-	

Lungime Segmente

1) Valorile lungimilor segmentelor sunt obținute din proiecție în plan.

Punct început	X / Y	Punct sfârșit	X / Y	Lungime segment (** (m)
1	600.077,011 389.717,178	2	600.078,636 389.713,021	4.463
2	600.078,636 389.713,021	3	600.154,105 389.746,316	82.487
3	600.154,105 389.746,316	4	600.150,449 389.754,843	9.278
4	600.150,449 389.754,843	5	600.075,189 389.721,64	82.259
5	600.075,189 389.721,64	1	600.077,011 389.717,178	4.82

**** Lungimile segmentelor sunt determinate în planul de proiecție Stereo 70 și sunt rotunjite la 1 milimetru.**

***** Distanța dintre puncte este formată din segmente cumulate ce sunt mai mici decât valoarea 1 milimetru.**

**DATE DESPRE IMOBILUL NR. 2981**

Oficiul de Cadastru și Publicitate Imobiliară PRAHOVA
Biroul de Cadastru și Publicitate Imobiliară Ploiești

A. Partea I. Descrierea imobilului

TEREN Extravilan

Adresa: Jud. Prahova, T 100,V6264/1

Nr. Crt	Nr cadastral Nr. topografic	Suprafața* (mp)	Observații / Referințe
A1		1.000	Sector cadastral:34 Teren neimprejmuit;

B. Partea II. Proprietari și acte

Inscrieri privitoare la dreptul de proprietate și alte drepturi reale		Referințe
/		
Act Administrativ nr. 67570, din 14/08/1997 emis de Comisia Judeteana Prahova (Act administrativ nr. 8539/25.04.2024 emis de Primaria Urlati);		
B1	Intabulare, drept de PROPRIETATE, dobandit prin Reconstituire, cota actuala 1/1 1) GHEORGHE AURICA	A1

C. Partea III. SARCINI .

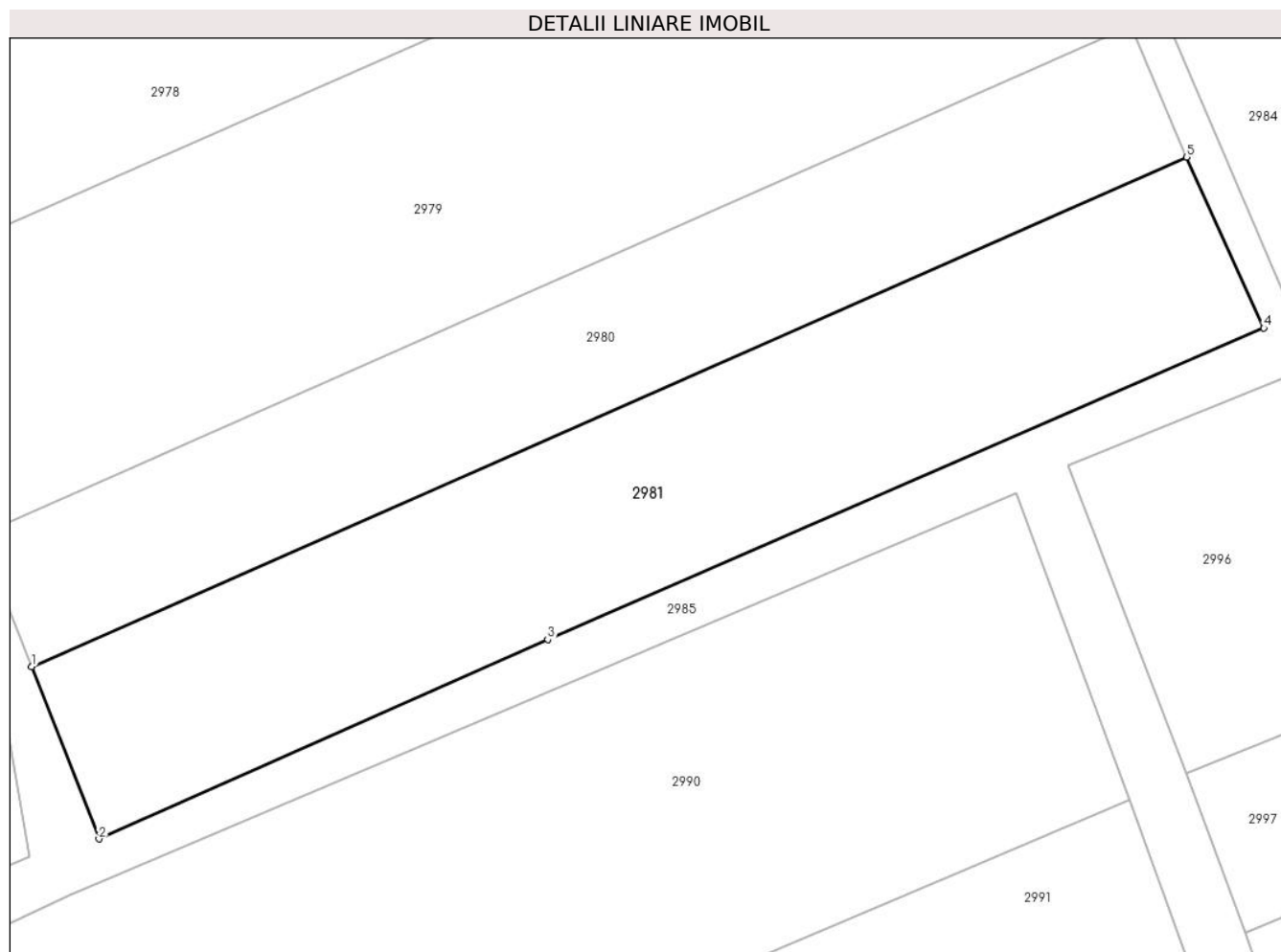
Inscrieri privind dezmembramintele dreptului de proprietate, drepturi reale de garanție și sarcini	Referințe
NU SUNT	

Anexa Nr. 1 La Partea I

Teren

Nr cadastral	Suprafața (mp)*	Observații / Referințe
	1.000	

* Suprafața este determinată în planul de proiecție Stereo 70.



Date referitoare la teren

Crt	Categorie folosință	Intravilan	Suprafața (mp)	Tarla	Parcelă	Nr. topo	Observații / Referințe
1	vie	NU	1.000	100	6264/1	-	In TP T 96

Lungime Segmente

1) Valorile lungimilor segmentelor sunt obținute din proiecție în plan.

Punct început	X / Y	Punct sfârșit	X / Y	Lungime segment (** (m)
1	600.078,636 389.713,021	2	600.083,031 389.701,775	12.074
2	600.083,031 389.701,775	3	600.112,357 389.714,807	32.091
3	600.112,357 389.714,807	4	600.159,147 389.735,151	51.021
4	600.159,147 389.735,151	5	600.154,105 389.746,316	12.251
5	600.154,105 389.746,316	1	600.078,636 389.713,021	82.487

**** Lungimile segmentelor sunt determinate în planul de proiecție Stereo 70 și sunt rotunjite la 1 milimetru.**

***** Distanța dintre puncte este formată din segmente cumulate ce sunt mai mici decât valoarea 1 milimetru.**

**DATE DESPRE IMOBILUL NR. 2982**

Oficiul de Cadastru și Publicitate Imobiliară PRAHOVA
Biroul de Cadastru și Publicitate Imobiliară Ploiești

A. Partea I. Descrierea imobilului

TEREN Extravilan

Adresa: Jud. Prahova, T100, V6266/1

Nr. Crt	Nr cadastral Nr. topografic	Suprafața* (mp)	Observații / Referințe
A1		2.712	Sector cadastral:34 Teren neimprejmuit;

B. Partea II. Proprietari și acte

Inscrieri privitoare la dreptul de proprietate și alte drepturi reale		Referințe
/		
Act Normativ nr. 7, din 13/03/1996 emis de Parlamentul Romaniei (Act administrativ nr. 10366/27.05.2024 emis de Primaria Urlati);		
B1	Intabulare, drept de PROPRIETATE, dobandit prin Lege, cota actuala 1/1 1) NEIDENTIFICAT NEIDENTIFICAT	A1
Act Normativ nr. 7, din 13/03/1996 emis de Parlamentul Romaniei;		
B2	Se noteaza PROPRIETAR NEIDENTIFICAT, rezerva comisiei locale de fond funciar Urlati - conform art. 13, alin. 14	A1

C. Partea III. SARCINI .

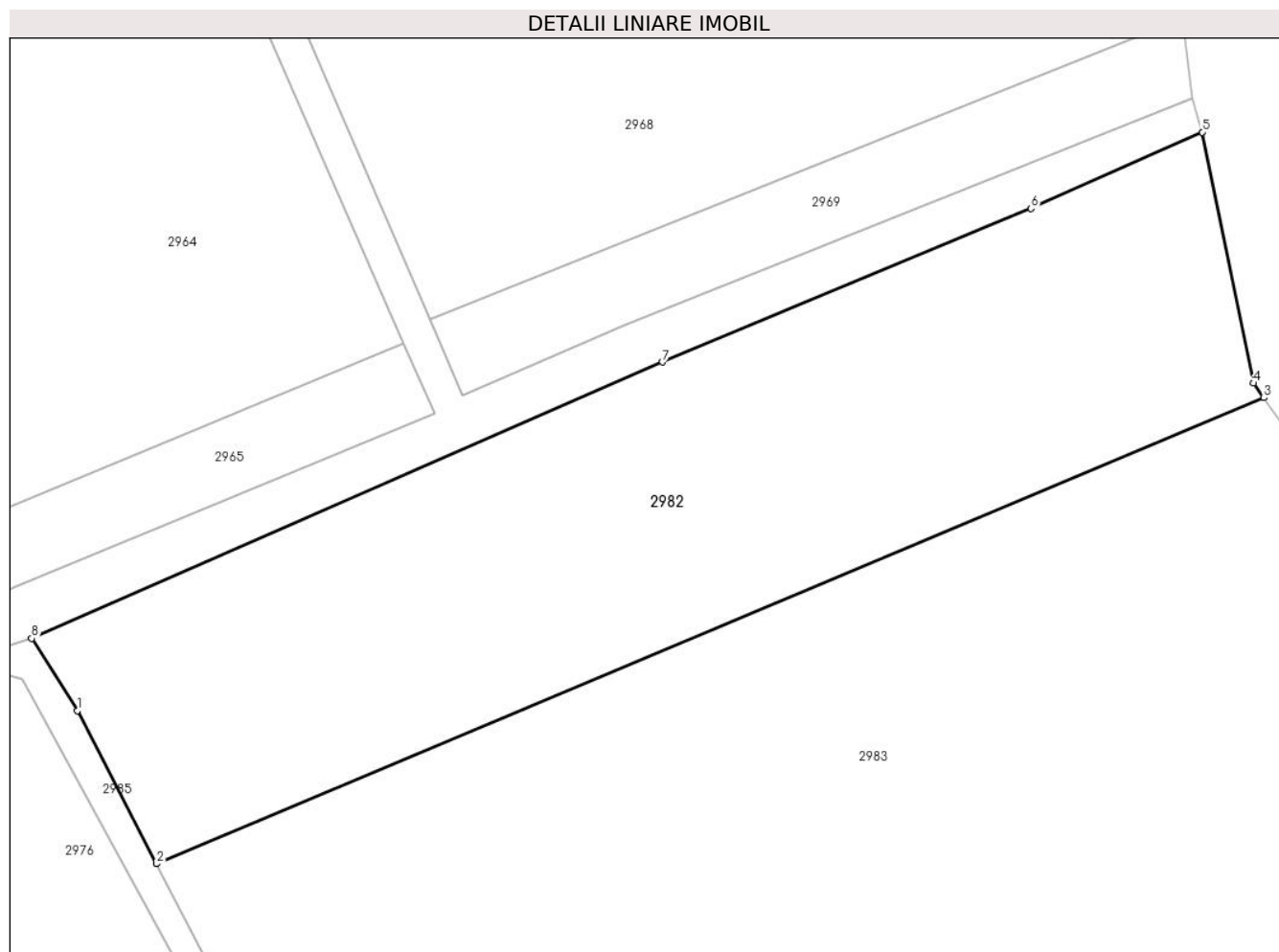
Inscrieri privind dezmembramintele dreptului de proprietate, drepturi reale de garanție și sarcini	Referințe
NU SUNT	

Anexa Nr. 1 La Partea I

Teren

Nr cadastral	Suprafața (mp)*	Observații / Referințe
	2.712	

* Suprafața este determinată în planul de proiecție Stereo 70.



Date referitoare la teren

Crt	Categorie folosință	Intravilan	Suprafața (mp)	Tarla	Parcelă	Nr. topo	Observații / Referințe
1	vie	NU	2.712	100	6266/1	-	

Lungime Segmente

1) Valorile lungimilor segmentelor sunt obținute din proiecție în plan.

Punct început	X / Y	Punct sfârșit	X / Y	Lungime segment (** (m)
1	600.117,36 389.832,68	2	600.124,605 389.818,704	15.742
2	600.124,605 389.818,704	3	600.225,876 389.861,301	109.865
3	600.225,876 389.861,301	4	600.224,937 389.862,636	1.632
4	600.224,937 389.862,636	5	600.220,247 389.885,569	23.408
5	600.220,247 389.885,569	6	600.204,595 389.878,594	17.136

Punct început	X / Y	Punct sfârșit	X / Y	Lungime segment (** (m)
6	600.204,595 389.878,594	7	600.170,884 389.864,564	36.514
7	600.170,884 389.864,564	8	600.113,192 389.839,304	62.98
8	600.113,192 389.839,304	1	600.117,36 389.832,68	7.826

** Lungimile segmentelor sunt determinate în planul de proiecție Stereo 70 și sunt rotunjite la 1 milimetru.

*** Distanța dintre puncte este formată din segmente cumulate ce sunt mai mici decât valoarea 1 milimetru.

**DATE DESPRE IMOBILUL NR. 2983**

Oficiul de Cadastru și Publicitate Imobiliară PRAHOVA
Biroul de Cadastru și Publicitate Imobiliară Ploiești

A. Partea I. Descrierea imobilului

TEREN Extravilan

Adresa: Jud. Prahova, T 100,V6266/1

Nr. Crt	Nr cadastral Nr. topografic	Suprafața* (mp)	Observații / Referințe
A1		6.300	Sector cadastral:34 Teren neimprejmuit;

B. Partea II. Proprietari și acte

Inscrieri privitoare la dreptul de proprietate și alte drepturi reale	Referințe
/	
Act Administrativ nr. 269, din 22/03/2006 emis de Comisia Judeteana Prahova;	
B1	A1
Intabulare, drept de PROPRIETATE, dobandit prin Reconstituire, cota actuala 1/1 1) DARIE ION	

C. Partea III. SARCINI .

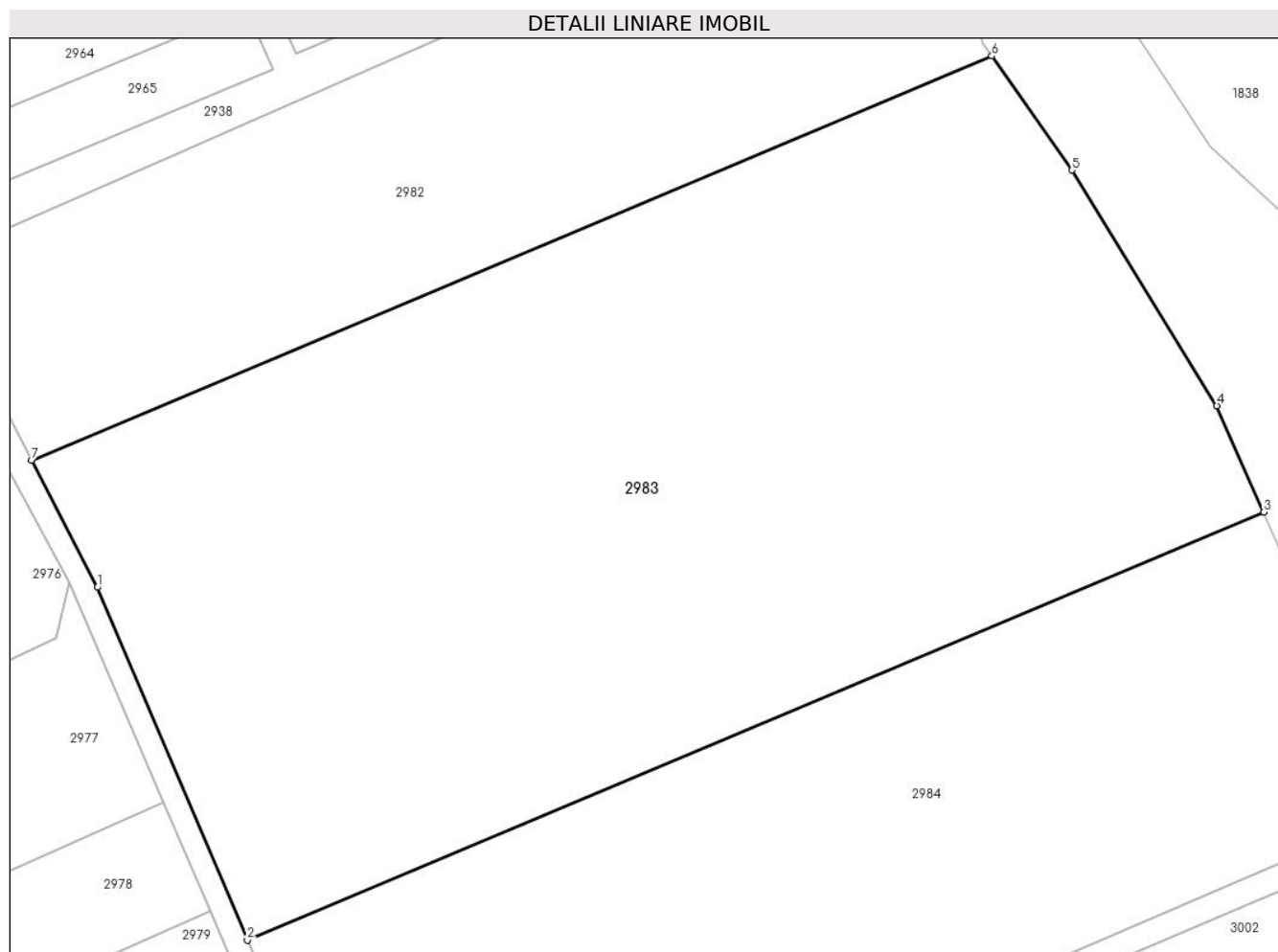
Inscrieri privind dezmembramintele dreptului de proprietate, drepturi reale de garanție și sarcini	Referințe
NU SUNT	

Anexa Nr. 1 La Partea I

Teren

Nr cadastral	Suprafața (mp)*	Observații / Referințe
	6.300	

* Suprafața este determinată în planul de proiecție Stereo 70.



Date referitoare la teren

Crt	Categorie folosință	Intra vilan	Suprafața (mp)	Tarla	Parcelă	Nr. topo	Observații / Referințe
1	vie	NU	6.300	100	6266/1	-	

Lungime Segmente

1) Valorile lungimilor segmentelor sunt obținute din proiecție în plan.

Punct început	X / Y	Punct sfârșit	X / Y	Lungime segment (** (m)
1	600.131,549 389.805,308	2	600.147,351 389.768,14	40.388
2	600.147,351 389.768,14	3	600.254,554 389.813,233	116.301
3	600.254,554 389.813,233	4	600.249,619 389.824,452	12.256
4	600.249,619 389.824,452	5	600.234,328 389.849,284	29.162
5	600.234,328 389.849,284	6	600.225,876 389.861,301	14.692

Punct început	X / Y	Punct sfârșit	X / Y	Lungime segment (** (m)
6	600.225,876 389.861,301	7	600.124,605 389.818,704	109.865
7	600.124,605 389.818,704	1	600.131,549 389.805,308	15.089

** Lungimile segmentelor sunt determinate în planul de proiecție Stereo 70 și sunt rotunjite la 1 milimetru.

*** Distanța dintre puncte este formată din segmente cumulate ce sunt mai mici decât valoarea 1 milimetru.

**DATE DESPRE IMOBILUL NR. 2984**

Oficiul de Cadastru și Publicitate Imobiliară PRAHOVA
Biroul de Cadastru și Publicitate Imobiliară Ploiești

A. Partea I. Descrierea imobilului

TEREN Extravilan

Adresa: Jud. Prahova, T 100, V 6266/3

Nr. Crt	Nr cadastral Nr. topografic	Suprafața* (mp)	Observații / Referințe
A1		3.988	Sector cadastral:34 Teren neimpregmuit;

B. Partea II. Proprietari și acte

Inscrieri privitoare la dreptul de proprietate și alte drepturi reale		Referințe
/		
Act Notarial nr. 73, din 25/09/2013 emis de NP Anton Georgeta (Act notarial nr 72/25.09.2013, Act administrativ nr. 46967/20.08.2013 emis de Comisia Judeteana Prahova Act administrativ nr. 8539/25.04.2024 emis de Primaria Urlati);		
B1	Intabulare, drept de PROPRIETATE, dobandit prin Succesiune, cota actuala 1/2 1) MARINESCU TUDOR-RADU	A1
B2	Intabulare, drept de PROPRIETATE, dobandit prin Succesiune, cota actuala 1/4 1) MARINESCU VALENTINA	A1
B3	Intabulare, drept de PROPRIETATE, dobandit prin Succesiune, cota actuala 1/4 1) OLTEANU NICOLETA	A1

C. Partea III. SARCINI .

Inscrieri privind dezmembramintele dreptului de proprietate, drepturi reale de garanție și sarcini	Referințe
NU SUNT	

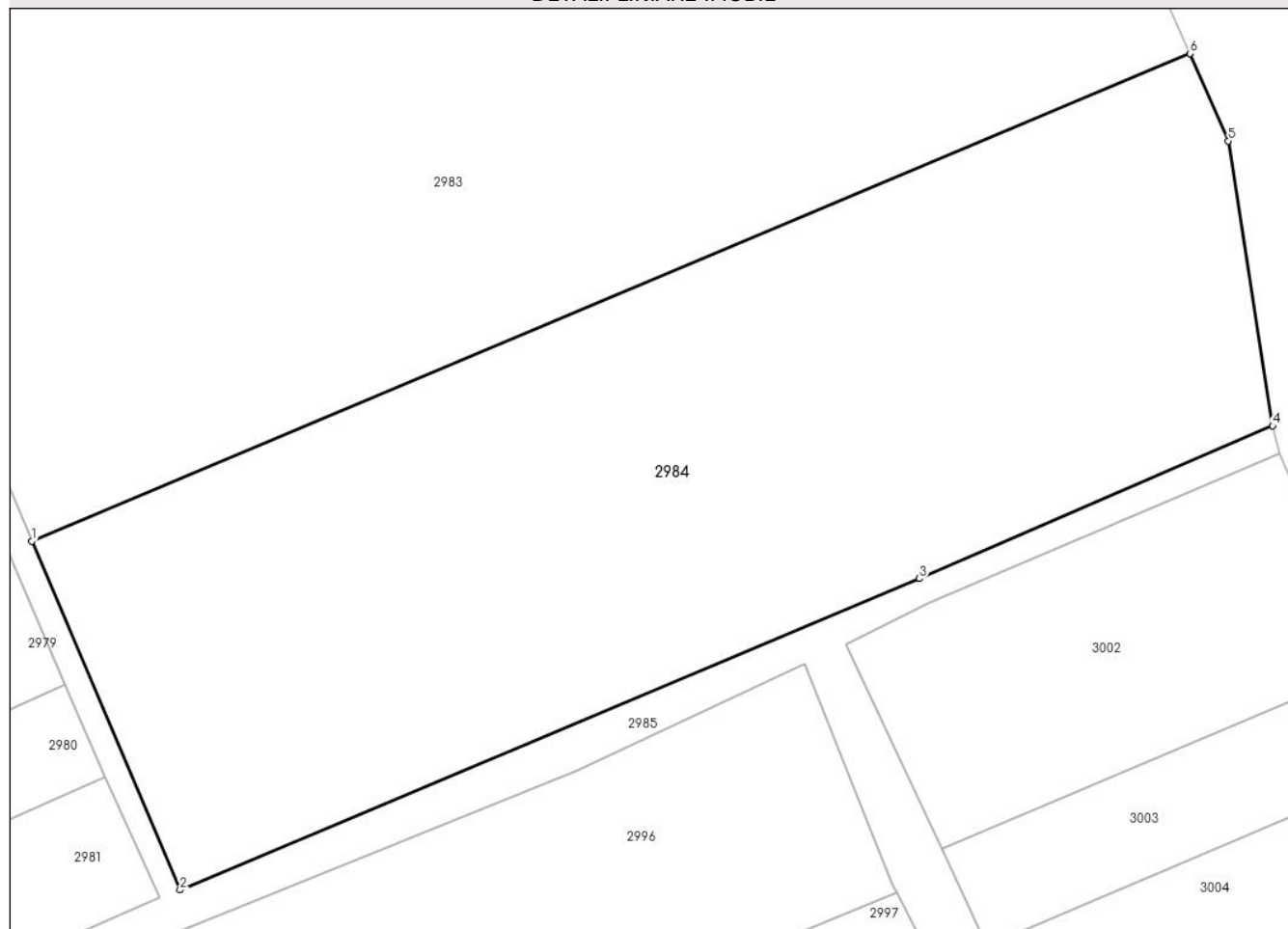
Anexa Nr. 1 La Partea I

Teren

Nr cadastral	Suprafața (mp)*	Observații / Referințe
	3.988	

* Suprafața este determinată în planul de proiecție Stereo 70.

DETALII LINIARE IMOBIL



Date referitoare la teren

Crt	Categorie folosință	Intravilan	Suprafața (mp)	Tarla	Parcelă	Nr. topo	Observații / Referințe
1	vie	NU	3.988	100	6266/3	-	In acte T 96, V 6266/3

Lungime Segmente

1) Valorile lungimilor segmentelor sunt obținute din proiecție în plan.

Punct început	X / Y	Punct sfârșit	X / Y	Lungime segment (** (m)
1	600.147,351 389.768,14	2	600.161,069 389.735,874	35.061
2	600.161,069 389.735,874	3	600.229,519 389.764,666	74.259
3	600.229,519 389.764,666	4	600.262,214 389.778,798	35.618
4	600.262,214 389.778,798	5	600.258,113 389.805,143	26.662
5	600.258,113 389.805,143	6	600.254,554 389.813,233	8.838

Punct început	X / Y	Punct sfârșit	X / Y	Lungime segment (** (m)
6	600.254,554 389.813,233	1	600.147,351 389.768,14	116.301

** Lungimile segmentelor sunt determinate în planul de proiecție Stereo 70 și sunt rotunjite la 1 milimetru.

*** Distanța dintre puncte este formată din segmente cumulate ce sunt mai mici decât valoarea 1 milimetru.

**DATE DESPRE IMOBILUL NR. 2985**

Oficiul de Cadastru și Publicitate Imobiliară PRAHOVA
Biroul de Cadastru și Publicitate Imobiliară Ploiești

A. Partea I. Descrierea imobilului

TEREN Necunoscut

Adresa: Loc. Urlati, Jud. Prahova, T 100, De 6265,6259,6267,6276,6278,6274

Nr. Crt	Nr cadastral Nr. topografic	Suprafața* (mp)	Observații / Referințe
A1		3.361	Sector cadastral:34 Teren neimprejmuit;

B. Partea II. Proprietari și acte

Inscrieri privitoare la dreptul de proprietate și alte drepturi reale		Referințe
/		
Act Normativ nr. 7, din 13/03/1996 emis de Parlamentul Romaniei;		
B1	Intabulare, drept de PROPRIETATE, dobandit prin Lege, cota actuala 1/1 1) NEIDENTIFICAT NEIDENTIFICAT	A1
B2	Se noteaza PROPRIETAR NEIDENTIFICAT- conform art. 13, alin. 15 din Legea 7/1996	A1

C. Partea III. SARCINI .

Inscrieri privind dezmembramintele dreptului de proprietate, drepturi reale de garanție și sarcini	Referințe
NU SUNT	

Punct început	X / Y	Punct sfârșit	X / Y	Lungime segment	Punct început	X / Y	Punct sfârșit	X / Y	Lungime segment	Punct început	X / Y	Punct sfârșit	X / Y	Lungime segment
10	600.266,261 389.648,59	11	600.270,33 389.650,236	4.389	11	600.270,33 389.650,236	12	600.267,909 389.655,921	6.179	12	600.267,909 389.655,921	13	600.249,045 389.700,209	48.138
13	600.249,045 389.700,209	14	600.241,106 389.718,848	20.259	14	600.241,106 389.718,848	15	600.239,957 389.721,546	2.932	15	600.239,957 389.721,546	16	600.235,753 389.730,653	10.031
16	600.235,753 389.730,653	17	600.232,366 389.737,991	8.082	17	600.232,366 389.737,991	18	600.231,6 389.739,633	1.812	18	600.231,6 389.739,633	19	600.222,771 389.758,555	20.88
19	600.222,771 389.758,555	20	600.230,355 389.762,357	8.484	20	600.230,355 389.762,357	21	600.262,906 389.776,195	35.37	21	600.262,906 389.776,195	22	600.262,214 389.778,798	2.693
22	600.262,214 389.778,798	23	600.229,519 389.764,666	35.618	23	600.229,519 389.764,666	24	600.161,069 389.735,874	74.259	24	600.161,069 389.735,874	25	600.147,351 389.768,14	35.061
25	600.147,351 389.768,14	26	600.131,549 389.805,308	40.388	26	600.131,549 389.805,308	27	600.124,605 389.818,704	15.089	27	600.124,605 389.818,704	28	600.117,36 389.832,68	15.742
28	600.117,36 389.832,68	29	600.113,192 389.839,304	7.826	29	600.113,192 389.839,304	30	600.106,34 389.837,19	7.171	30	600.106,34 389.837,19	31	600.112,38 389.835,54	6.261
31	600.112,38 389.835,54	32	600.128,6 389.805,79	33.884	32	600.128,6 389.805,79	33	600.138,517 389.782,664	25.163	33	600.138,517 389.782,664	34	600.143,439 389.771,187	12.488
34	600.143,439 389.771,187	35	600.150,449 389.754,843	17.784	35	600.150,449 389.754,843	36	600.154,105 389.746,316	9.278	36	600.154,105 389.746,316	37	600.159,147 389.735,151	12.251
37	600.159,147 389.735,151	38	600.112,357 389.714,807	51.021	38	600.112,357 389.714,807	39	600.083,031 389.701,775	32.091	39	600.083,031 389.701,775	40	600.078,636 389.713,021	12.074
40	600.078,636 389.713,021	41	600.077,011 389.717,178	4.463	41	600.077,011 389.717,178	42	600.075,189 389.721,64	4.82	42	600.075,189 389.721,64	43	600.068,464 389.738,11	17.79
43	600.068,464 389.738,11	44	600.063,742 389.749,676	12.493	44	600.063,742 389.749,676	45	600.056,196 389.768,157	19.962	45	600.056,196 389.768,157	46	600.039,203 389.809,152	44.377
46	600.039,203 389.809,152	47	600.036,173 389.807,443	3.479	47	600.036,173 389.807,443	48	600.044,879 389.787,167	22.066	48	600.044,879 389.787,167	49	600.059,661 389.752,646	37.553
49	600.059,661 389.752,646	50	600.067,392 389.734,592	19.64	50	600.067,392 389.734,592	51	600.072,593 389.722,446	13.213	51	600.072,593 389.722,446	52	600.076,178 389.713,86	9.304
52	600.076,178 389.713,86	53	600.078,492 389.700,627	13.434	53	600.078,492 389.700,627	54	599.973,25 389.655,62	114.462	54	599.973,25 389.655,62	55	599.974,089 389.649,443	6.234
55	599.974,089 389.649,443	56	599.975,406 389.651,76	2.665	56	599.975,406 389.651,76	57	600.057,977 389.686,429	89.554	57	600.057,977 389.686,429	58	600.069,246 389.660,305	28.451
58	600.069,246 389.660,305	59	600.077,553 389.640,425	21.546	59	600.077,553 389.640,425	60	600.081,44 389.637,83	4.674	60	600.081,44 389.637,83	61	600.083,467 389.634,049	4.29
61	600.083,467 389.634,049	62	600.085,885 389.628,636	5.929	62	600.085,885 389.628,636	63	600.091,828 389.617,185	12.901	63	600.091,828 389.617,185	64	600.093,892 389.611,631	5.925
64	600.093,892 389.611,631	65	600.103,948 389.584,259	29.161	65	600.103,948 389.584,259	66	600.109,882 389.568,739	16.616	66	600.109,882 389.568,739	67	600.112,289 389.580,33	11.838
67	600.112,289 389.580,33	68	600.107,298 389.586,959	8.298	68	600.107,298 389.586,959	69	600.103,733 389.595,85	9.579	69	600.103,733 389.595,85	70	600.100,386 389.604,197	8.993
70	600.100,386 389.604,197	71	600.089,892 389.630,369	28.197	71	600.089,892 389.630,369	72	600.088,739 389.632,464	2.391	72	600.088,739 389.632,464	73	600.083,927 389.641,21	9.982
73	600.083,927 389.641,21	74	600.073,491 389.660,177	21.648	74	600.073,491 389.660,177	75	600.072,725 389.661,569	1.589	75	600.072,725 389.661,569	76	600.069,855 389.670,234	9.128
76	600.069,855 389.670,234	77	600.063,375 389.689,796	20.607	77	600.063,375 389.689,796	78	600.081,064 389.698,129	19.554	78	600.081,064 389.698,129	79	600.142,973 389.724,352	67.234
79	600.142,973 389.724,352	80	600.150,339 389.704,325	21.339	80	600.150,339 389.704,325	81	600.154,029 389.694,291	10.691	81	600.154,029 389.694,291	82	600.156,389 389.687,875	6.836
82	600.156,389 389.687,875	83	600.161,394 389.674,022	14.729	83	600.161,394 389.674,022	84	600.164,66 389.664,982	9.612	84	600.164,66 389.664,982	85	600.175,064 389.636,183	30.621
85	600.175,064 389.636,183	86	600.178,124 389.627,713	9.006	86	600.178,124 389.627,713	87	600.183,53 389.612,749	15.911	87	600.183,53 389.612,749	88	600.186,972 389.614,748	3.98
88	600.186,972 389.614,748	89	600.185,061 389.620,071	5.656	89	600.185,061 389.620,071	90	600.172,322 389.655,562	37.708	90	600.172,322 389.655,562	91	600.165,038 389.675,852	21.558
91	600.165,038 389.675,852	92	600.157,915 389.695,697	21.085	92	600.157,915 389.695,697	93	600.155,853 389.701,442	6.104	93	600.155,853 389.701,442	94	600.154,088 389.706,057	4.941
94	600.154,088 389.706,057	95	600.146,383 389.726,209	21.575	95	600.146,383 389.726,209	1	600.197,808 389.746,907	55.434					

** Lungimile segmentelor sunt determinate în planul de proiecție Stereo 70 și sunt rotunjite la 1 milimetru.

*** Distanța dintre puncte este formată din segmente cumulate ce sunt mai mici decât valoarea 1 milimetru.

**DATE DESPRE IMOBILUL NR. 2986**

Oficiul de Cadastru și Publicitate Imobiliară PRAHOVA
Biroul de Cadastru și Publicitate Imobiliară Ploiești

A. Partea I. Descrierea imobilului

TEREN Necunoscut

Adresa: Loc. Urlati, Jud. Prahova, T 100,V6283/2

Nr. Crt	Nr cadastral Nr. topografic	Suprafața* (mp)	Observații / Referințe
A1		5.176	Sector cadastral:34 Teren neimprejmuit;

B. Partea II. Proprietari și acte

Inscrieri privitoare la dreptul de proprietate și alte drepturi reale		Referințe
/		
Act Administrativ nr. 67529, din 18/03/1997 emis de Comisia Judeteana Prahova;		
B1	Intabulare, drept de PROPRIETATE, dobandit prin Reconstituire, cota actuala 1/1 1) ANGELESCU VIOLETA CLEOPATRA	A1

C. Partea III. SARCINI .

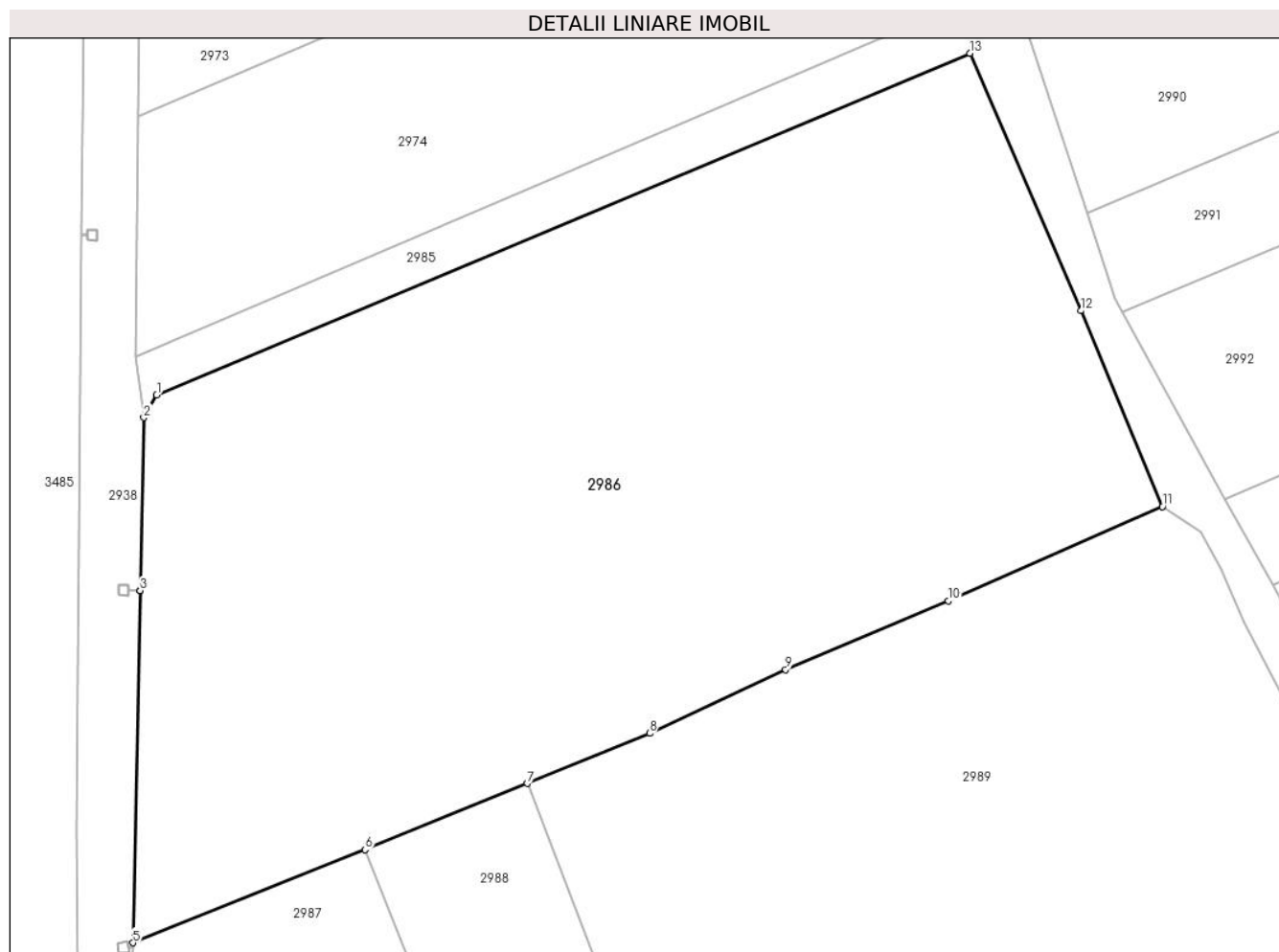
Inscrieri privind dezmembramintele dreptului de proprietate, drepturi reale de garanție și sarcini	Referințe
NU SUNT	

Anexa Nr. 1 La Partea I

Teren

Nr cadastral	Suprafața (mp)*	Observații / Referințe
	5.176	

* Suprafața este determinată în planul de proiecție Stereo 70.



Date referitoare la teren

Crt	Categorie folosință	Intravilan	Suprafața (mp)	Tarla	Parcelă	Nr. topo	Observații / Referințe
1	vie	NU	5.086	100	6283/2	-	
2	vie	DA	90	100	6283/2	-	

Lungime Segmente

1) Valorile lungimilor segmentelor sunt obținute din proiecție în plan.

Punct început	X / Y	Punct sfârșit	X / Y	Lungime segment (** (m)
1	599.975,406 389.651,76	2	599.974,089 389.649,443	2.665
2	599.974,089 389.649,443	3	599.973,724 389.631,903	17.544
3	599.973,724 389.631,903	4	599.973,724 389.631,901	0.002
4	599.973,724 389.631,901	5	599.972,979 389.596,157	35.752

Punct început	X / Y	Punct sfârșit	X / Y	Lungime segment (** (m)
5	599.972,979 389.596,157	6	599.996,562 389.605,605	25.405
6	599.996,562 389.605,605	7	600.013,036 389.612,328	17.793
7	600.013,036 389.612,328	8	600.025,47 389.617,402	13.429
8	600.025,47 389.617,402	9	600.039,266 389.623,88	15.241
9	600.039,266 389.623,88	10	600.055,771 389.630,845	17.914
10	600.055,771 389.630,845	11	600.077,553 389.640,425	23.796
11	600.077,553 389.640,425	12	600.069,246 389.660,305	21.546
12	600.069,246 389.660,305	13	600.057,977 389.686,429	28.451
13	600.057,977 389.686,429	1	599.975,406 389.651,76	89.554

** Lungimile segmentelor sunt determinate în planul de proiecție Stereo 70 și sunt rotunjite la 1 milimetru.

*** Distanța dintre puncte este formată din segmente cumulate ce sunt mai mici decât valoarea 1 milimetru.

**DATE DESPRE IMOBILUL NR. 2987**

Oficiul de Cadastru și Publicitate Imobiliară PRAHOVA
Biroul de Cadastru și Publicitate Imobiliară Ploiești

A. Partea I. Descrierea imobilului

TEREN Intravilan

Adresa: Loc. Urlati, Str Valea Crangului, Nr. 57, Jud. Prahova, T 100,Cc6283/1,A6283/1

Nr. Crt	Nr cadastral Nr. topografic	Suprafața* (mp)	Observații / Referințe
A1		2.049	Sector cadastral:34 Teren imprejmuit;

Construcții

Crt	Nr cadastral Nr. topografic	Adresa	Observații / Referințe
A1.1		Loc. Urlati, Str Valea Crangului, Nr. 57, Jud. Prahova, T 100,Cc6283/1,A6283/1	Nr. niveluri:1; S. construita la sol:143 mp; Locuinta

B. Partea II. Proprietari și acte

Inscrieri privitoare la dreptul de proprietate și alte drepturi reale		Referințe
/		
Act Notarial nr. 12691, din 21/06/1995 emis de Notariatul de Stat Judetean Prahova;		
B1	Intabulare, drept de PROPRIETATE, dobandit prin Conventie, cota actuala 1/1 1) MIHALACHE NICOLAE 2) MIHALACHE MARIANA	A1
Act Administrativ nr. 10604, din 30/05/2024 emis de Primaria Urlati;		
B2	Intabulare, drept de PROPRIETATE, dobandit prin Construire, cota actuala 1/1 1) MIHALACHE NICOLAE 2) MIHALACHE MARIANA	A1.1

C. Partea III. SARCINI .

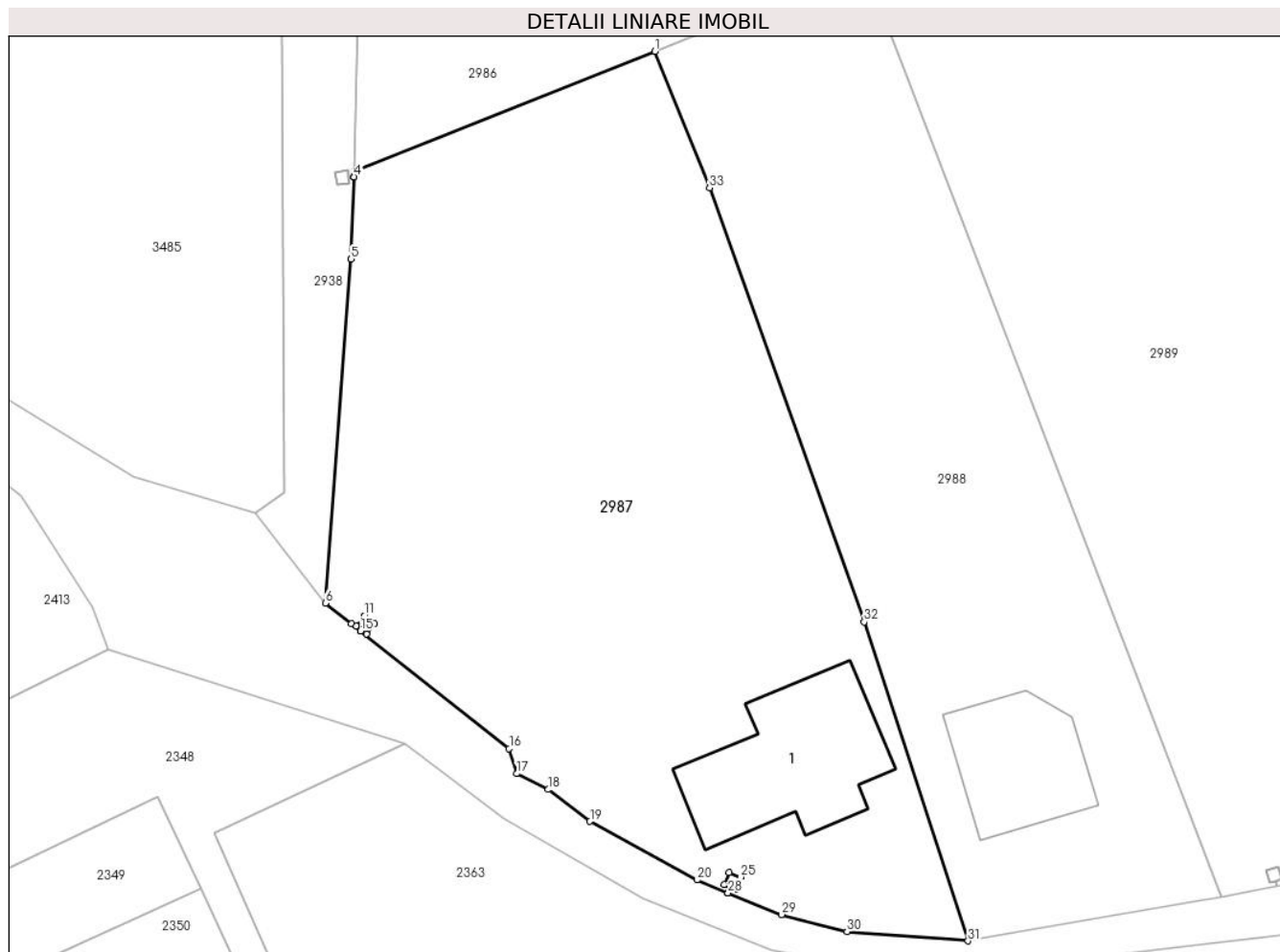
Inscrieri privind dezmembramintele dreptului de proprietate, drepturi reale de garanție și sarcini	Referințe
NU SUNT	

Anexa Nr. 1 La Partea I

Teren

Nr cadastral	Suprafața (mp)*	Observații / Referințe
	2.049	

* Suprafața este determinată în planul de proiecție Stereo 70.



Date referitoare la teren

Crt	Categorie folosință	Intra vilan	Suprafața (mp)	Tarla	Parcelă	Nr. topo	Observații / Referințe
1	curți constructii	DA	629	100	6283/1	-	
2	arabil	DA	1.420	100	6283/1	-	

Date referitoare la construcții

Crt	Număr	Destinație construcție	Supraf. (mp)	Situație juridică	Observații / Referințe
A1.1		construcții de locuințe	143	Cu acte	Nr. niveluri:1; S. construita la sol:143 mp; Locuinta

Lungime Segmente

1) Valorile lungimilor segmentelor sunt obținute din proiecție în plan.

Punct început	X / Y	Punct sfârșit	X / Y	Lungime segment (** (m))
1	599.996,562 389.605,605	2	599.972,979 389.596,157	25.405
3	599.972,964 389.595,755	4	599.972,964 389.595,752	0.003
5	599.972,728 389.589,298	6	599.970,702 389.562,31	27.064

Punct început	X / Y	Punct sfârșit	X / Y	Lungime segment (** (m))
2	599.972,979 389.596,157	3	599.972,964 389.595,755	0.402
4	599.972,964 389.595,752	5	599.972,728 389.589,298	6.458
6	599.970,702 389.562,31	7	599.972,742 389.560,72	2.586

Punct început	X / Y	Punct sfârșit	X / Y	Lungime segment (** (m)
7	599.972,742 389.560,72	8	599.973,468 389.560,145	0.926
9	599.973,534 389.560,228	10	599.973,141 389.560,537	0.5
11	599.973,759 389.561,323	12	599.974,545 389.560,705	1.0
13	599.973,927 389.559,919	14	599.973,536 389.560,227	0.498
15	599.973,47 389.560,144	16	599.985,126 389.550,921	14.864
17	599.985,725 389.548,946	18	599.988,203 389.547,706	2.771
19	599.991,471 389.545,197	20	599.999,862 389.540,605	9.565
21	600.002,315 389.539,606	22	600.002,502 389.540,061	0.492
23	600.002,032 389.540,231	24	600.002,372 389.541,171	1.0
25	600.003,312 389.540,831	26	600.002,972 389.539,891	1.0
27	600.002,504 389.540,06	28	600.002,318 389.539,605	0.492
29	600.006,496 389.537,892	30	600.011,646 389.536,568	5.317
31	600.021,153 389.535,833	32	600.012,991 389.560,857	26.321
33	600.000,852 389.594,897	1	599.996,562 389.605,605	11.535

Punct început	X / Y	Punct sfârșit	X / Y	Lungime segment (** (m)
8	599.973,468 389.560,145	9	599.973,534 389.560,228	0.106
10	599.973,141 389.560,537	11	599.973,759 389.561,323	1.0
12	599.974,545 389.560,705	13	599.973,927 389.559,919	1.0
14	599.973,536 389.560,227	15	599.973,47 389.560,144	0.106
16	599.985,126 389.550,921	17	599.985,725 389.548,946	2.064
18	599.988,203 389.547,706	19	599.991,471 389.545,197	4.12
20	599.999,862 389.540,605	21	600.002,315 389.539,606	2.649
22	600.002,502 389.540,061	23	600.002,032 389.540,231	0.5
24	600.002,372 389.541,171	25	600.003,312 389.540,831	1.0
26	600.002,972 389.539,891	27	600.002,504 389.540,06	0.498
28	600.002,318 389.539,605	29	600.006,496 389.537,892	4.516
30	600.011,646 389.536,568	31	600.021,153 389.535,833	9.535
32	600.012,991 389.560,857	33	600.000,852 389.594,897	36.14

** Lungimile segmentelor sunt determinate în planul de proiecție Stereo 70 și sunt rotunjite la 1 milimetru.

*** Distanța dintre puncte este formată din segmente cumulate ce sunt mai mici decât valoarea 1 milimetru.

**DATE DESPRE IMOBILUL NR. 2988**

Oficiul de Cadastru și Publicitate Imobiliară PRAHOVA
Biroul de Cadastru și Publicitate Imobiliară Ploiești

A. Partea I. Descrierea imobilului

TEREN Intravilan

Adresa: Loc. Urlati, Str Valea Crangului, Nr. 57, Jud. Prahova, T100, CC-6281, A-6281/1

Nr. Crt	Nr cadastral Nr. topografic	Suprafața* (mp)	Observații / Referințe
A1	24041	Din acte: 1.400 Masurata: 1.401	Sector cadastral:34 Teren imprejmuit;

Construcții

Crt	Nr cadastral Nr. topografic	Adresa	Observații / Referințe
A1.1		Loc. Urlati, Str Valea Crangului, Nr. 57, Jud. Prahova, T100, CC-6281, A-6281/1	Nr. niveluri:1; S. construita la sol:94 mp; S. construita desfasurata:94 mp; Locuinta

B. Partea II. Proprietari și acte

Inscrieri privitoare la dreptul de proprietate și alte drepturi reale		Referințe
57939 / 31/05/2019		
Act Notarial nr. 397, din 22/03/1971 emis de Notariatul de Stat Judetean Prahova (act administrativ nr 10394 din 30.05.2019, emis de Primaria Urlati;act administrativ nr 12444 din 28.05.2019, emis de PRIMARIA URLATI;act normativ nr 1408 din 17.07.2019, emis de NP BOTEZATU IOANA ELEONORA;act administrativ nr 13932 din 18.07.2019, emis de PRIMARIA URLATI);		
B1	Intabulare, drept de PROPRIETATE, dobandit prin Succesiune, cota actuala 1/1, cota initiala 1/1 1) COSMA MIHAIL	A1
/		
Act Administrativ nr. 10604, din 30/05/2024 emis de Primaria Urlati;		
B2	Intabulare, drept de PROPRIETATE, dobandit prin Construire, cota actuala 1/1 1) COSMA MIHAIL	A1.1

C. Partea III. SARCINI .

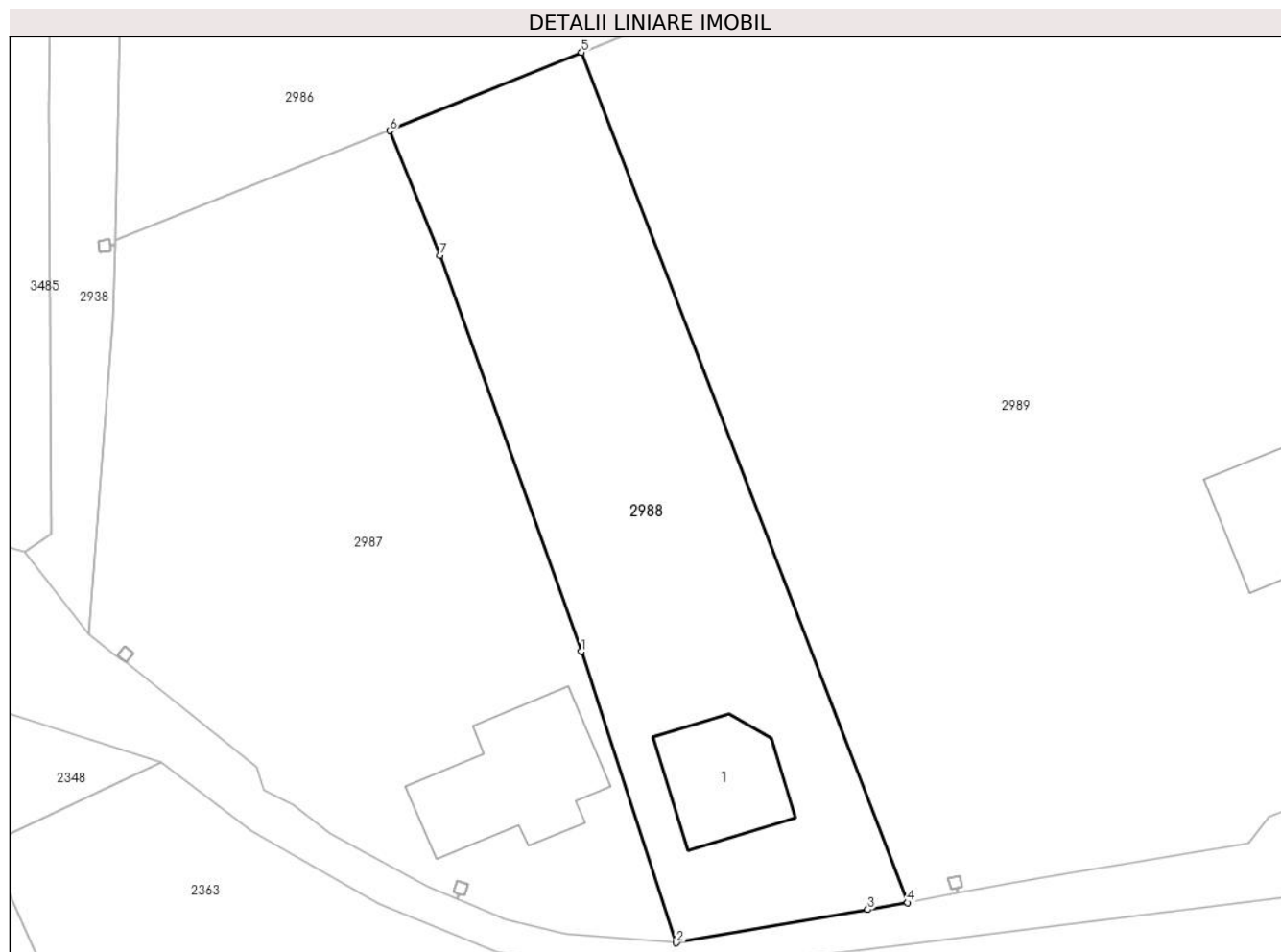
Inscrieri privind dezmembramintele dreptului de proprietate, drepturi reale de garanție și sarcini	Referințe
NU SUNT	

Anexa Nr. 1 La Partea I

Teren

Nr cadastral	Suprafața (mp)*	Observații / Referințe
24041	Din acte: 1.400 Masurata: 1.401	

* Suprafața este determinată în planul de proiecție Stereo 70.



Date referitoare la teren

Crt	Categorie folosință	Intra vilan	Suprafața (mp)	Tarla	Parcelă	Nr. topo	Observații / Referințe
1	curți constructii	DA	400	100	CC-6281	-	
2	arabil	DA	1.001	100	A-6281/1	-	

Date referitoare la construcții

Crt	Număr	Destinație construcție	Supraf. (mp)	Situație juridică	Observații / Referințe
A1.1		construcții de locuințe	94	Cu acte	Nr. niveluri:1; S. construita la sol:94 mp; S. construita desfasurata:94 mp; Locuinta

Lungime Segmente

1) Valorile lungimilor segmentelor sunt obținute din proiecție în plan.

Punct început	X / Y	Punct sfârșit	X / Y	Lungime segment (** (m)
1	600.012,991 389.560,857	2	600.021,153 389.535,833	26.321
2	600.021,153 389.535,833	3	600.037,626 389.538,683	16.718

Punct început	X / Y	Punct sfârșit	X / Y	Lungime segment (** (m)
3	600.037,626 389.538,683	4	600.041,035 389.539,284	3.462
4	600.041,035 389.539,284	5	600.013,036 389.612,328	78.226
5	600.013,036 389.612,328	6	599.996,562 389.605,605	17.793
6	599.996,562 389.605,605	7	600.000,852 389.594,897	11.535
7	600.000,852 389.594,897	1	600.012,991 389.560,857	36.14

** Lungimile segmentelor sunt determinate în planul de proiecție Stereo 70 și sunt rotunjite la 1 milimetru.

*** Distanța dintre puncte este formată din segmente cumulate ce sunt mai mici decât valoarea 1 milimetru.

**DATE DESPRE IMOBILUL NR. 2989**

Oficiul de Cadastru și Publicitate Imobiliară PRAHOVA
Biroul de Cadastru și Publicitate Imobiliară Ploiești

A. Partea I. Descrierea imobilului

TEREN Necunoscut

Adresa: Loc. Urlati, Str Valea Crangului, Nr. 57, Jud. Prahova, T 100,Cc6283,A6283/1

Nr. Crt	Nr cadastral Nr. topografic	Suprafața* (mp)	Observații / Referințe
A1		6.509	Sector cadastral:34 Teren imprejmuit;

Construcții

Crt	Nr cadastral Nr. topografic	Adresa	Observații / Referințe
A1.1		Loc. Urlati, Str Valea Crangului, Nr. 57, Jud. Prahova, T 100,Cc6283,A6283/1	Nr. niveluri:1; S. construita la sol:122 mp; S. construita desfasurata:122 mp; Locuinta
A1.2		Loc. Urlati, Str Valea Crangului, Nr. 57, Jud. Prahova, T 100,Cc6283,A6283/1	Nr. niveluri:1; S. construita la sol:99 mp; S. construita desfasurata:99 mp; Locuinta

B. Partea II. Proprietari și acte

Inscrieri privitoare la dreptul de proprietate și alte drepturi reale		Referințe
/		
Act Notarial nr. 397, din 22/03/1971 emis de Notariatul de Stat Judetean Prahova (Act notarial nr. 3448/12.10.1934 emis de Judecatoria Ocolului Urati, Act administrativ nr. 10604/30.05.2024);		
B1	Intabulare, drept de PROPRIETATE, dobandit prin Succesiune, cota actuala 1/1 1) COSMA MIHAIL	A1, A1.1
Act Administrativ nr. 10604, din 30/05/2024 emis de Primaria Urlati;		
B2	Intabulare, drept de PROPRIETATE, dobandit prin Construire, cota actuala 1/1 1) COSMA MIHAIL	A1.2

C. Partea III. SARCINI .

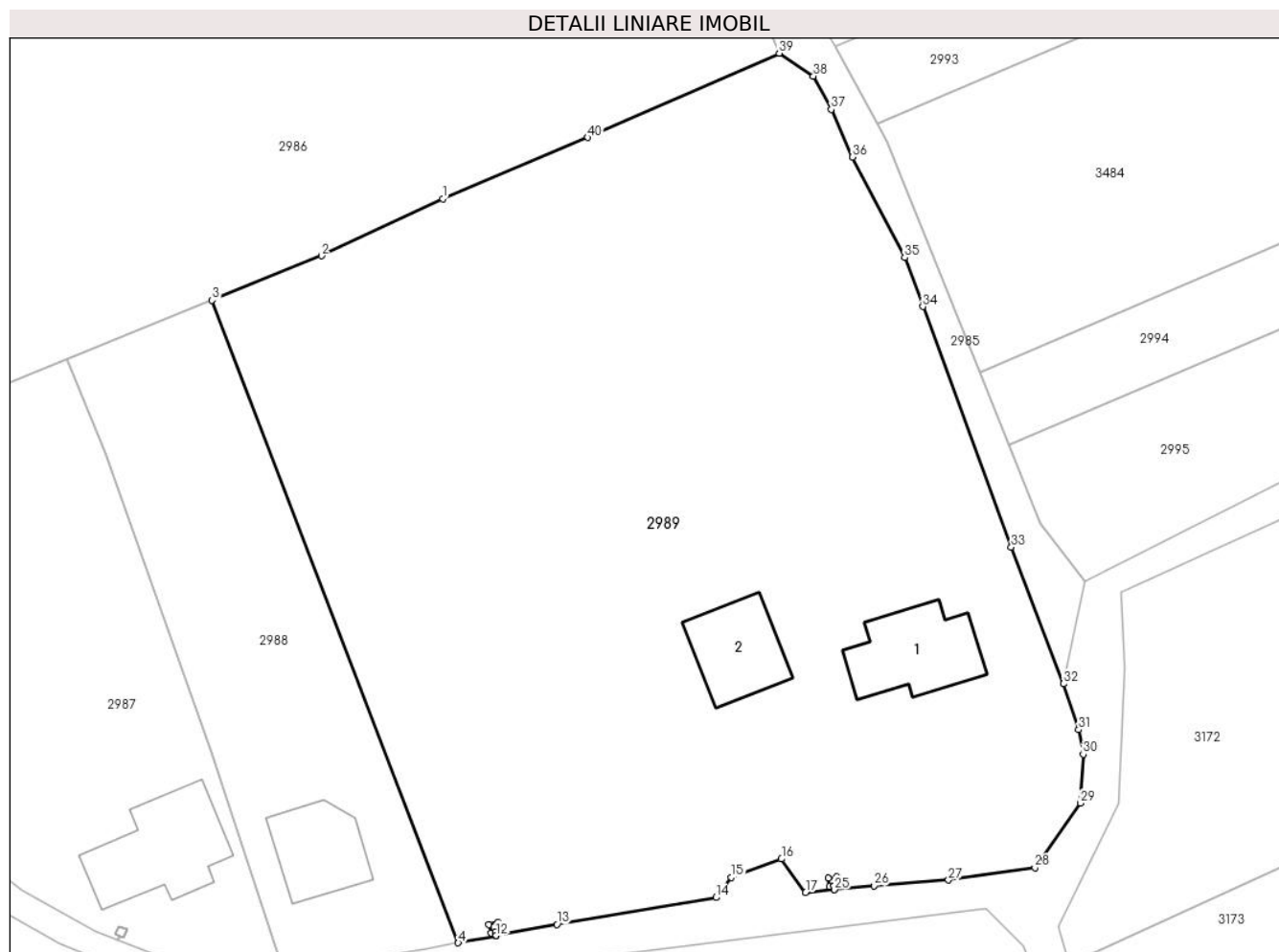
Inscrieri privind dezmembramintele dreptului de proprietate, drepturi reale de garanție și sarcini	Referințe
NU SUNT	

Anexa Nr. 1 La Partea I

Teren

Nr cadastral	Suprafața (mp)*	Observații / Referințe
	6.509	

* Suprafața este determinată în planul de proiecție Stereo 70.



Date referitoare la teren

Crt	Categorie folosință	Intravilan	Suprafața (mp)	Tarla	Parcelă	Nr. topo	Observații / Referințe
1	curți constructii	DA	1.600	100	6283	-	
2	arabil	DA	4.890	100	6283/1	-	
3	arabil	NU	19	100	6283/1	-	

Date referitoare la construcții

Crt	Număr	Destinație construcție	Supraf. (mp)	Situație juridică	Observații / Referințe
A1.1		construcții de locuințe	122	Cu acte	Nr. niveluri:1; S. construita la sol:122 mp; S. construita desfasurata:122 mp; Locuinta
A1.2		construcții de locuințe	99	Cu acte	Nr. niveluri:1; S. construita la sol:99 mp; S. construita desfasurata:99 mp; Locuinta

Lungime Segmente

1) Valorile lungimilor segmentelor sunt obținute din proiecție în plan.

Punct început	X / Y	Punct sfârșit	X / Y	Lungime segment (** (m))
1	600.039,266 389.623,88	2	600.025,47 389.617,402	15.241

Punct început	X / Y	Punct sfârșit	X / Y	Lungime segment (** (m))
2	600.025,47 389.617,402	3	600.013,036 389.612,328	13.429

Punct început	X / Y	Punct sfârșit	X / Y	Lungime segment (** (m)
3	600.013,036 389.612,328	4	600.041,035 389.539,284	78.226
5	600.045,353 389.540,086	6	600.045,271 389.540,53	0.452
7	600.044,79 389.540,402	8	600.044,535 389.541,369	1.0
9	600.045,502 389.541,624	10	600.045,757 389.540,657	1.0
11	600.045,273 389.540,53	12	600.045,355 389.540,087	0.451
13	600.052,261 389.541,37	14	600.070,341 389.544,427	18.337
15	600.072,103 389.546,71	16	600.077,805 389.548,813	6.077
17	600.080,563 389.545,0	18	600.083,822 389.545,32	3.275
19	600.083,78 389.545,748	20	600.083,288 389.545,674	0.498
21	600.083,139 389.546,663	22	600.084,128 389.546,812	1.0
23	600.084,276 389.545,823	24	600.083,782 389.545,748	0.5
25	600.083,824 389.545,32	26	600.088,335 389.545,763	4.533
27	600.096,818 389.546,409	28	600.106,655 389.547,843	9.941
29	600.111,83 389.555,166	30	600.112,137 389.560,716	5.558
31	600.111,628 389.563,495	32	600.109,882 389.568,739	5.527
33	600.103,948 389.584,259	34	600.093,892 389.611,631	29.161
35	600.091,828 389.617,185	36	600.085,885 389.628,636	12.901
37	600.083,467 389.634,049	38	600.081,44 389.637,83	4.29
39	600.077,553 389.640,425	40	600.055,771 389.630,845	23.796

Punct început	X / Y	Punct sfârșit	X / Y	Lungime segment (** (m)
4	600.041,035 389.539,284	5	600.045,353 389.540,086	4.392
6	600.045,271 389.540,53	7	600.044,79 389.540,402	0.498
8	600.044,535 389.541,369	9	600.045,502 389.541,624	1.0
10	600.045,757 389.540,657	11	600.045,273 389.540,53	0.5
12	600.045,355 389.540,087	13	600.052,261 389.541,37	7.024
14	600.070,341 389.544,427	15	600.072,103 389.546,71	2.884
16	600.077,805 389.548,813	17	600.080,563 389.545,0	4.706
18	600.083,822 389.545,32	19	600.083,78 389.545,748	0.43
20	600.083,288 389.545,674	21	600.083,139 389.546,663	1.0
22	600.084,128 389.546,812	23	600.084,276 389.545,823	1.0
24	600.083,782 389.545,748	25	600.083,824 389.545,32	0.43
26	600.088,335 389.545,763	27	600.096,818 389.546,409	8.508
28	600.106,655 389.547,843	29	600.111,83 389.555,166	8.967
30	600.112,137 389.560,716	31	600.111,628 389.563,495	2.825
32	600.109,882 389.568,739	33	600.103,948 389.584,259	16.616
34	600.093,892 389.611,631	35	600.091,828 389.617,185	5.925
36	600.085,885 389.628,636	37	600.083,467 389.634,049	5.929
38	600.081,44 389.637,83	39	600.077,553 389.640,425	4.674
40	600.055,771 389.630,845	1	600.039,266 389.623,88	17.914

** Lungimile segmentelor sunt determinate în planul de proiecție Stereo 70 și sunt rotunjite la 1 milimetru.

*** Distanța dintre puncte este formată din segmente cumulate ce sunt mai mici decât valoarea 1 milimetru.

**DATE DESPRE IMOBILUL NR. 2990**

Oficiul de Cadastru și Publicitate Imobiliară PRAHOVA
Biroul de Cadastru și Publicitate Imobiliară Ploiești

A. Partea I. Descrierea imobilului

TEREN Extravilan

Adresa: Jud. Prahova, T 100,V6277/7

Nr. Crt	Nr cadastral Nr. topografic	Suprafața* (mp)	Observații / Referințe
A1		1.848	Sector cadastral:34 Teren neimprejmuit;

B. Partea II. Proprietari și acte

Inscrieri privitoare la dreptul de proprietate și alte drepturi reale		Referințe
/		
Act Administrativ nr. 101311, din 28/06/2002 emis de Comisia Judeteana Prahova;		
B1	Intabulare, drept de PROPRIETATE, dobandit prin Reconstituire, cota actuala 1/1 1) OLTEANU IOANA 2) CERNAT AURICA 3) DOBRE ALEXANDRU 4) DOBRE STEFAN 5) STOIENOIU MARIA 6) STERIAN CONSTANTIN	A1

C. Partea III. SARCINI .

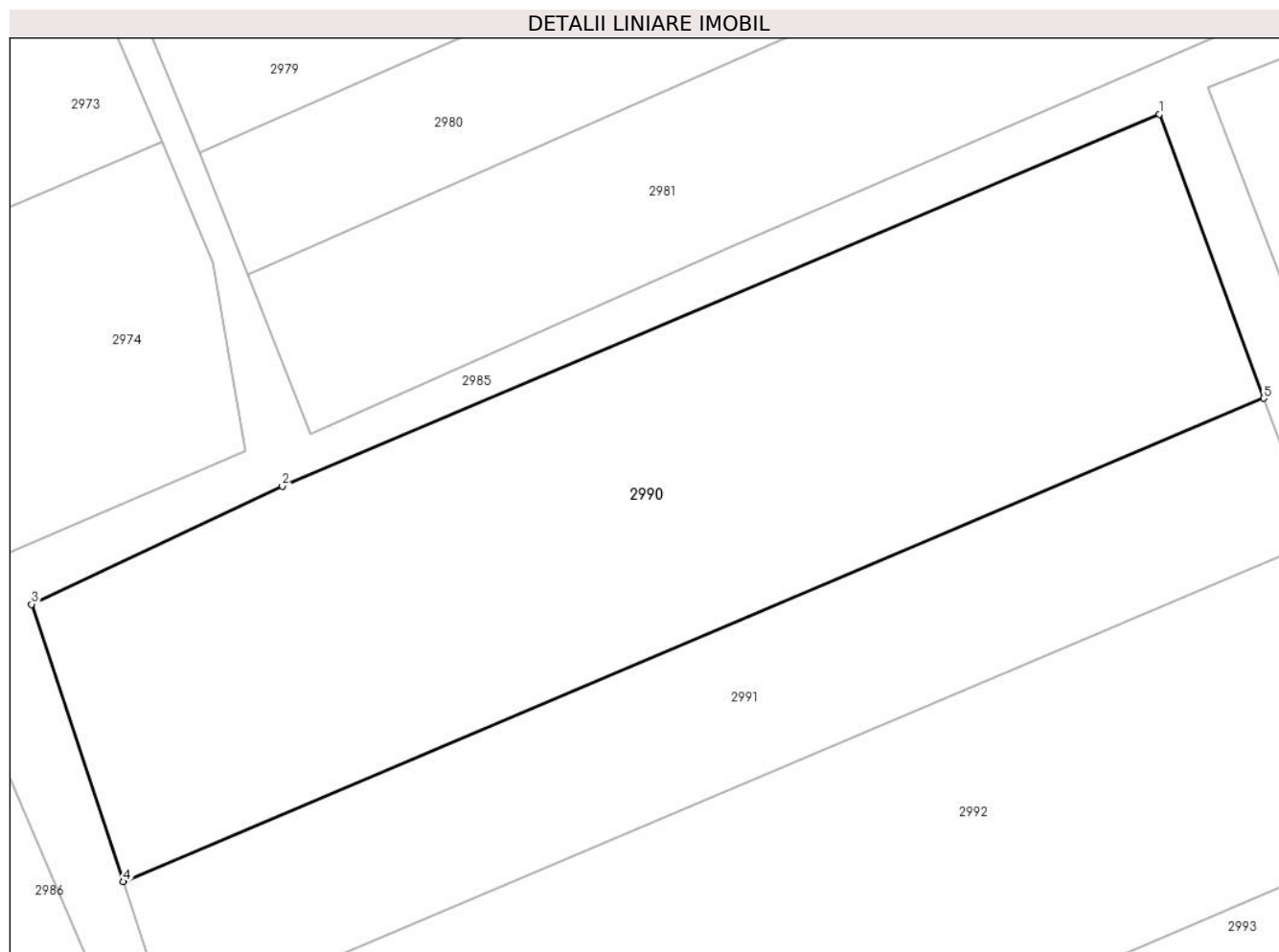
Inscrieri privind dezmembramintele dreptului de proprietate, drepturi reale de garanție și sarcini	Referințe
NU SUNT	

Anexa Nr. 1 La Partea I

Teren

Nr cadastral	Suprafața (mp)*	Observații / Referințe
	1.848	

* Suprafața este determinată în planul de proiecție Stereo 70.



Date referitoare la teren

Crt	Categorie folosință	Intravilan	Suprafața (mp)	Tarla	Parcelă	Nr. topo	Observații / Referințe
1	vie	NU	1.848	100	6277/7	-	

Lungime Segmente

1) Valorile lungimilor segmentelor sunt obținute din proiecție în plan.

Punct început	X / Y	Punct sfârșit	X / Y	Lungime segment (** (m)
1	600.142,973 389.724,352	2	600.081,064 389.698,129	67.234
2	600.081,064 389.698,129	3	600.063,375 389.689,796	19.554
3	600.063,375 389.689,796	4	600.069,855 389.670,234	20.607
4	600.069,855 389.670,234	5	600.150,339 389.704,325	87.406
5	600.150,339 389.704,325	1	600.142,973 389.724,352	21.339

**** Lungimile segmentelor sunt determinate în planul de proiecție Stereo 70 și sunt rotunjite la 1 milimetru.**

***** Distanța dintre puncte este formată din segmente cumulate ce sunt mai mici decât valoarea 1 milimetru.**

**DATE DESPRE IMOBILUL NR. 2991**

Oficiul de Cadastru și Publicitate Imobiliară PRAHOVA
Biroul de Cadastru și Publicitate Imobiliară Ploiești

A. Partea I. Descrierea imobilului

TEREN Extravilan

Adresa: Jud. Prahova, T 100,V6277/6

Nr. Crt	Nr cadastral Nr. topografic	Suprafața* (mp)	Observații / Referințe
A1		935	Sector cadastral:34 Teren neimprejmuit;

B. Partea II. Proprietari și acte

Inscrieri privitoare la dreptul de proprietate și alte drepturi reale		Referințe
/		
Act Administrativ nr. 117381, din 25/08/2005 emis de Comisia Judeteana Prahova;		
B1	Intabulare, drept de PROPRIETATE, dobandit prin Reconstituire, cota actuala 1/1 1) FALCUTESCU SMARANDA 2) IONESCU TUDOR 3) IONESCU ALEXANDRU 4) CRISTESCU VIRGINIA	A1

C. Partea III. SARCINI .

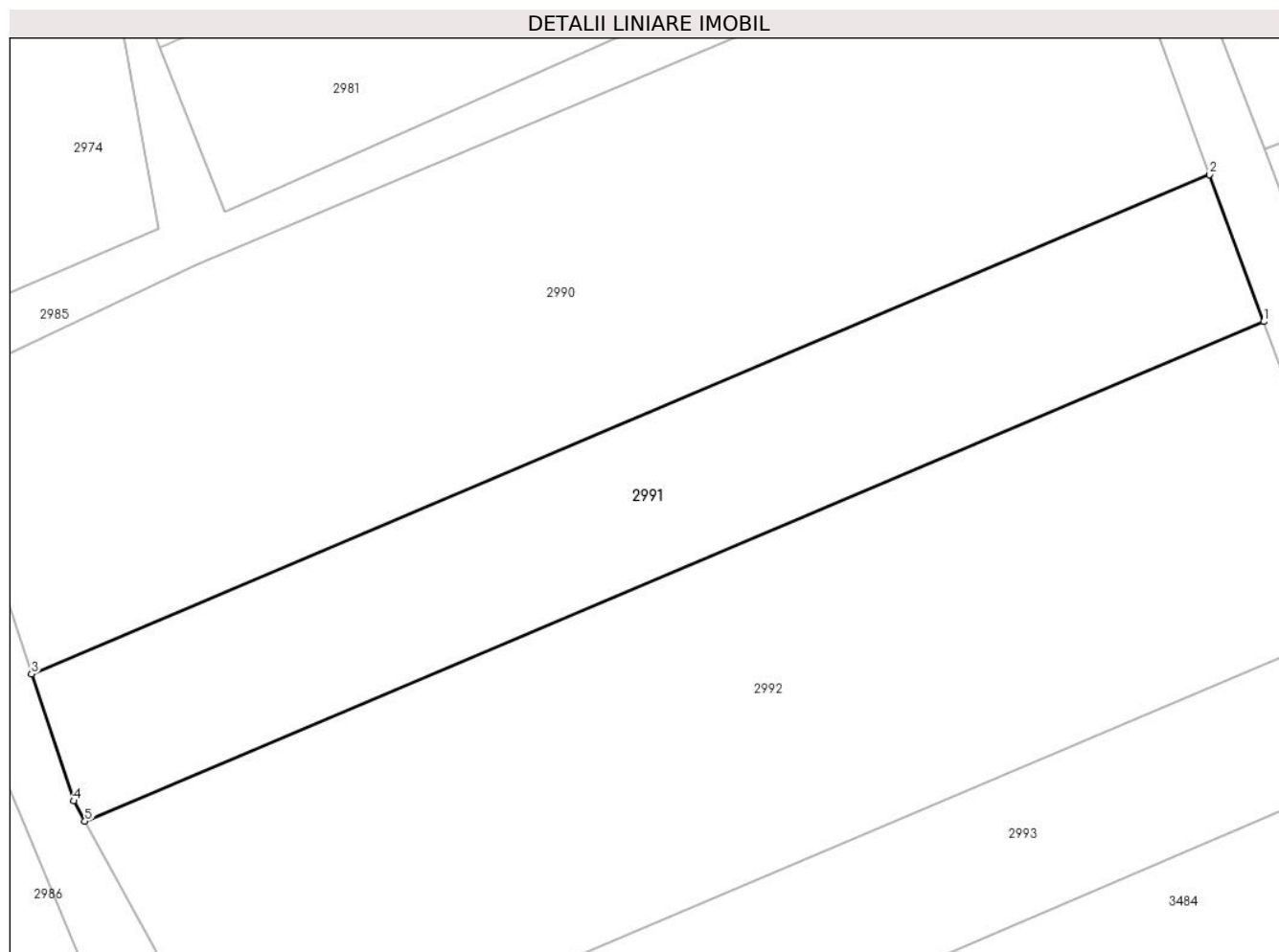
Inscrieri privind dezmembramintele dreptului de proprietate, drepturi reale de garanție și sarcini	Referințe
NU SUNT	

Anexa Nr. 1 La Partea I

Teren

Nr cadastral	Suprafața (mp)*	Observații / Referințe
	935	

* Suprafața este determinată în planul de proiecție Stereo 70.



Date referitoare la teren

Crt	Categorie folosință	Intravilan	Suprafața (mp)	Tarla	Parcelă	Nr. topo	Observații / Referințe
1	vie	NU	935	100	6277/6	-	

Lungime Segmente

1) Valorile lungimilor segmentelor sunt obținute din proiecție în plan.

Punct început	X / Y	Punct sfârșit	X / Y	Lungime segment (** (m)
1	600.154,029 389.694,291	2	600.150,339 389.704,325	10.691
2	600.150,339 389.704,325	3	600.069,855 389.670,234	87.406
3	600.069,855 389.670,234	4	600.072,725 389.661,569	9.128
4	600.072,725 389.661,569	5	600.073,491 389.660,177	1.589
5	600.073,491 389.660,177	1	600.154,029 389.694,291	87.465

**** Lungimile segmentelor sunt determinate în planul de proiecție Stereo 70 și sunt rotunjite la 1 milimetru.**

***** Distanța dintre puncte este formată din segmente cumulate ce sunt mai mici decât valoarea 1 milimetru.**

**DATE DESPRE IMOBILUL NR. 2992**

Oficiul de Cadastru și Publicitate Imobiliară PRAHOVA
Biroul de Cadastru și Publicitate Imobiliară Ploiești

A. Partea I. Descrierea imobilului

TEREN Extravilan

Adresa: Jud. Prahova, T 100,V6277/5

Nr. Crt	Nr cadastral Nr. topografic	Suprafața* (mp)	Observații / Referințe
A1		1.848	Sector cadastral:34 Teren neimprejmuit;

B. Partea II. Proprietari și acte

Inscrieri privitoare la dreptul de proprietate și alte drepturi reale		Referințe
/		
Act Administrativ nr. 52, din 14/01/2004 emis de Comisia Judeteana Prahova;		
B1	Intabulare, drept de PROPRIETATE, dobandit prin Reconstituire, cota actuala 1/1 1) PETCU MARIN 2) CRISTEA FLORICA	A1

C. Partea III. SARCINI .

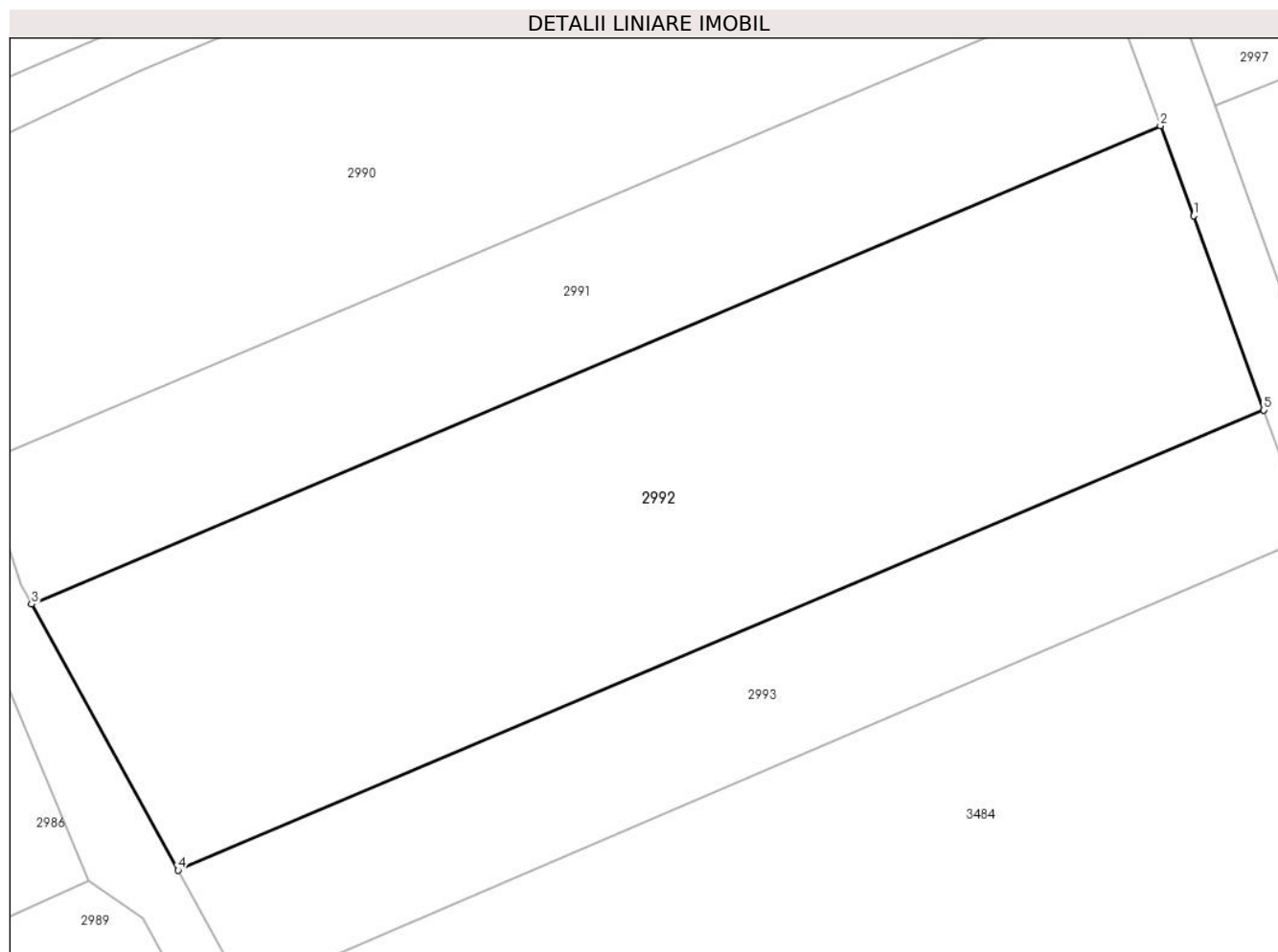
Inscrieri privind dezmembramintele dreptului de proprietate, drepturi reale de garanție și sarcini	Referințe
NU SUNT	

Anexa Nr. 1 La Partea I

Teren

Nr cadastral	Suprafața (mp)*	Observații / Referințe
	1.848	

* Suprafața este determinată în planul de proiecție Stereo 70.



Date referitoare la teren

Crt	Categorie folosință	Intravilan	Suprafața (mp)	Tarla	Parcelă	Nr. topo	Observații / Referințe
1	vie	NU	1.848	100	6277/5	-	

Lungime Segmente

1) Valorile lungimilor segmentelor sunt obținute din proiecție în plan.

Punct început	X / Y	Punct sfârșit	X / Y	Lungime segment (** (m)
1	600.156,389 389.687,875	2	600.154,029 389.694,291	6.836
2	600.154,029 389.694,291	3	600.073,491 389.660,177	87.465
3	600.073,491 389.660,177	4	600.083,927 389.641,21	21.648
4	600.083,927 389.641,21	5	600.161,394 389.674,022	84.129
5	600.161,394 389.674,022	1	600.156,389 389.687,875	14.729

**** Lungimile segmentelor sunt determinate în planul de proiecție Stereo 70 și sunt rotunjite la 1 milimetru.**

***** Distanța dintre puncte este formată din segmente cumulate ce sunt mai mici decât valoarea 1 milimetru.**

**DATE DESPRE IMOBILUL NR. 2993**

Oficiul de Cadastru și Publicitate Imobiliară PRAHOVA
Biroul de Cadastru și Publicitate Imobiliară Ploiești

A. Partea I. Descrierea imobilului

TEREN Extravilan

Adresa: Jud. Prahova, T100, A6277/4

Nr. Crt	Nr cadastral Nr. topografic	Suprafața* (mp)	Observații / Referințe
A1		814	Sector cadastral:34 Teren neimprejmit;

B. Partea II. Proprietari și acte

Inscrieri privitoare la dreptul de proprietate și alte drepturi reale		Referințe
/		
Act Normativ nr. 7, din 13/03/1996 emis de Parlamentul Romaniei (Act administrativ nr. 11165/07.06.2024 emis de Primaria Urlati);		
B1	Intabulare, drept de PROPRIETATE, dobandit prin Lege, cota actuala 1/1 1) NEIDENTIFICAT NEIDENTIFICAT	A1
Act Normativ nr. 7, din 13/03/1996 emis de Parlamentul Romaniei;		
B2	Se noteaza PROPRIETAR NEIDENTIFICAT, rezerva comisiei locale de fond funciar Urlati - conform art. 13, alin. 14	A1

C. Partea III. SARCINI .

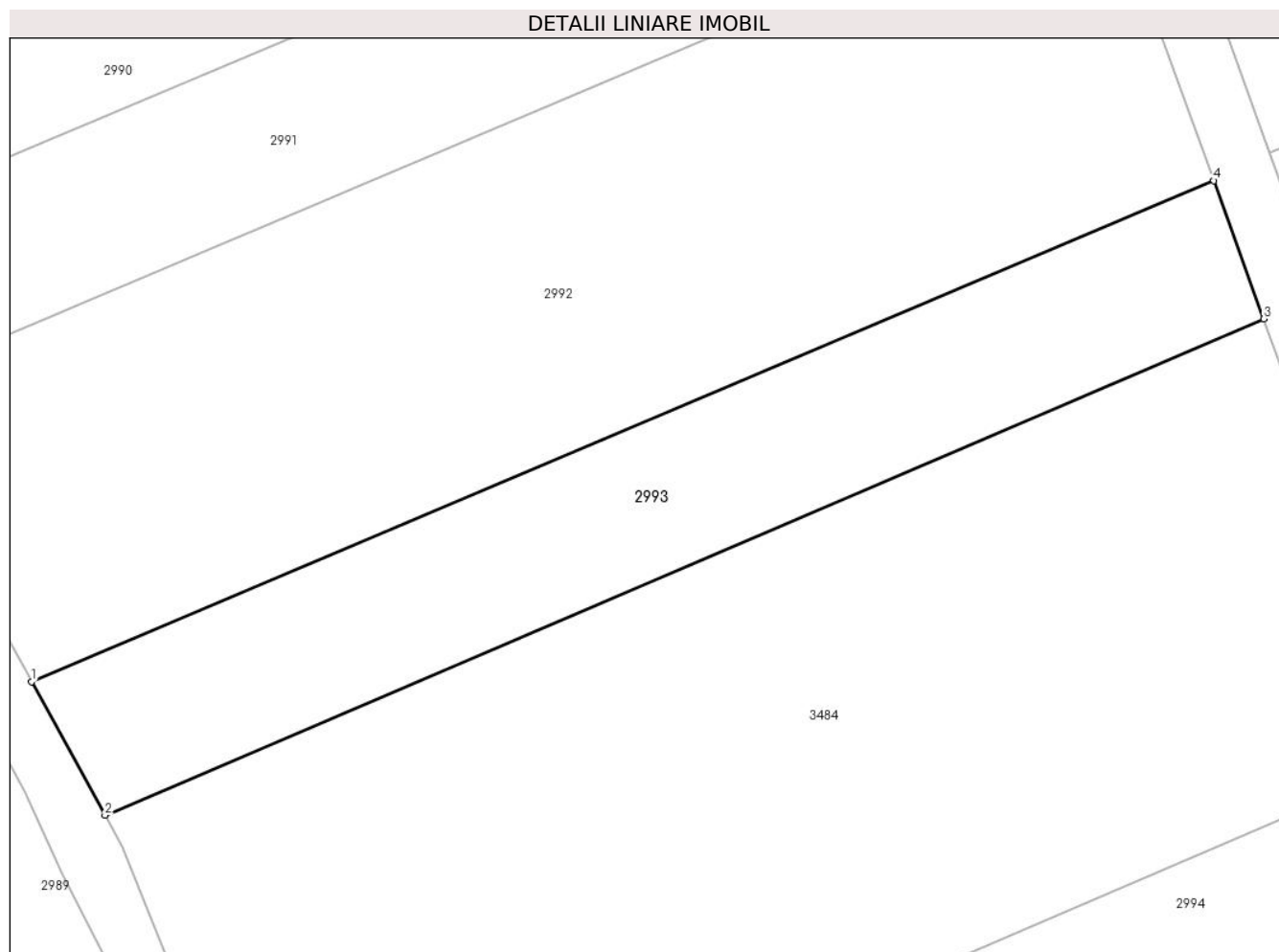
Inscrieri privind dezmembramintele dreptului de proprietate, drepturi reale de garanție și sarcini	Referințe
NU SUNT	

Anexa Nr. 1 La Partea I

Teren

Nr cadastral	Suprafața (mp)*	Observații / Referințe
	814	

* Suprafața este determinată în planul de proiecție Stereo 70.



Date referitoare la teren

Crt	Categorie folosință	Intra vilan	Suprafața (mp)	Tarla	Parcelă	Nr. topo	Observații / Referințe
1	arabil	NU	814	100	6277/4	-	

Lungime Segmente

1) Valorile lungimilor segmentelor sunt obținute din proiecție în plan.

Punct început	X / Y	Punct sfârșit	X / Y	Lungime segment (** (m)
1	600.083,927 389.641,21	2	600.088,739 389.632,464	9.982
2	600.088,739 389.632,464	3	600.164,66 389.664,982	82.592
3	600.164,66 389.664,982	4	600.161,394 389.674,022	9.612
4	600.161,394 389.674,022	1	600.083,927 389.641,21	84.129

** Lungimile segmentelor sunt determinate în planul de proiecție Stereo 70 și sunt rotunjite la 1 milimetru.

***** Distanţa dintre puncte este formată din segmente cumulate ce sunt mai mici decât valoarea 1 milimetru.**

**DATE DESPRE IMOBILUL NR. 2994**

Oficiul de Cadastru și Publicitate Imobiliară PRAHOVA
Biroul de Cadastru și Publicitate Imobiliară Ploiești

A. Partea I. Descrierea imobilului

TEREN Extravilan

Adresa: Jud. Prahova, T 100,V6277/4/4

Nr. Crt	Nr cadastral Nr. topografic	Suprafața* (mp)	Observații / Referințe
A1		729	Sector cadastral:34 Teren neimprejmut;

B. Partea II. Proprietari și acte

Inscrieri privitoare la dreptul de proprietate și alte drepturi reale		Referințe
/		
Act Notarial nr. 32, din 20/06/2018 emis de NP Anton Georgeta;		
B1	Intabulare, drept de PROPRIETATE, dobandit prin Succesiune, cota actuala 1/2 1) GOLUMBEANU CONSTANTA	A1
B2	Intabulare, drept de PROPRIETATE, dobandit prin Succesiune, cota actuala 1/2 1) SCUTARIU TUDORINA	A1

C. Partea III. SARCINI .

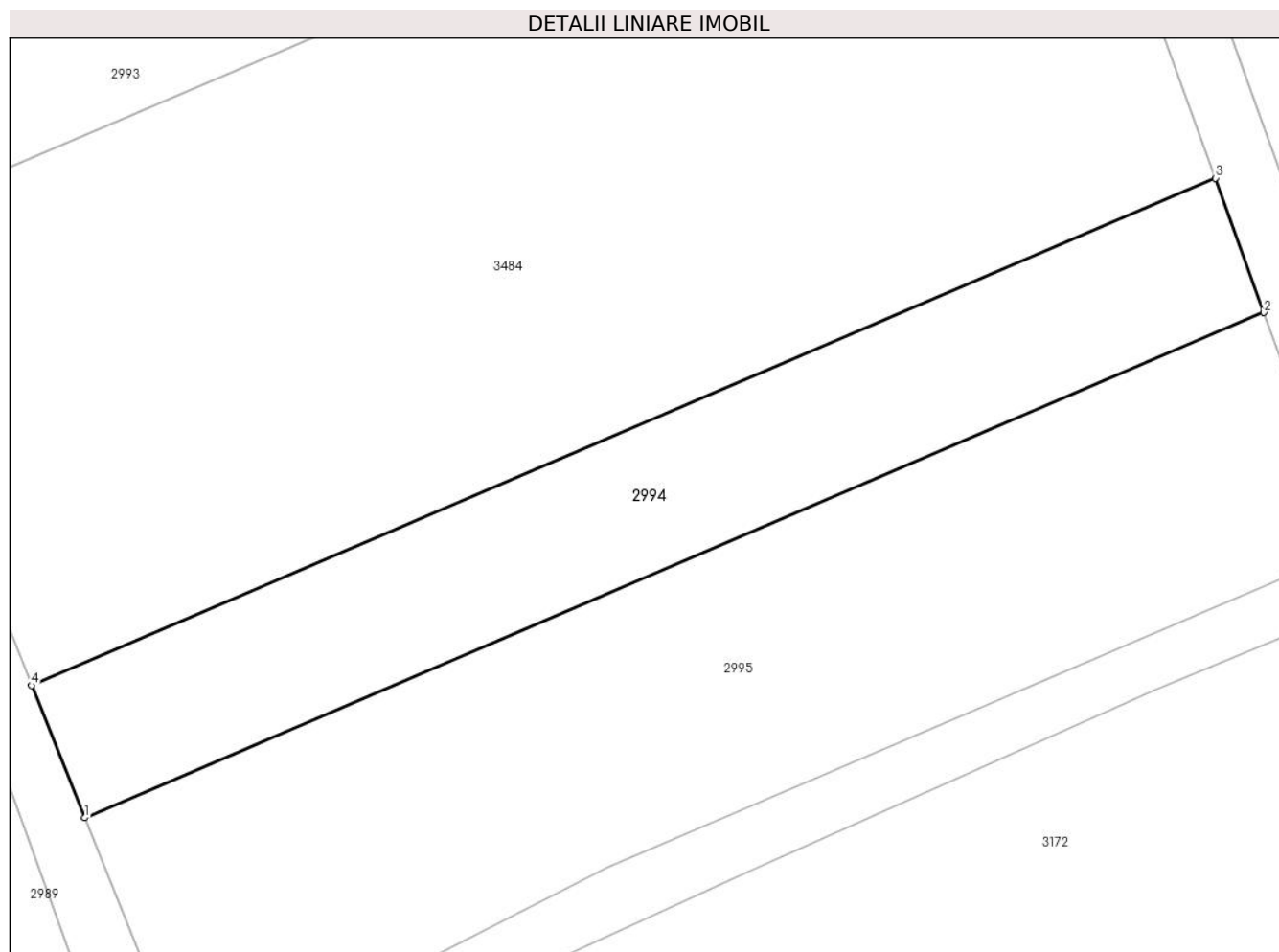
Inscrieri privind dezmembramintele dreptului de proprietate, drepturi reale de garanție și sarcini	Referințe
NU SUNT	

Anexa Nr. 1 La Partea I

Teren

Nr cadastral	Suprafața (mp)*	Observații / Referințe
	729	

* Suprafața este determinată în planul de proiecție Stereo 70.



Date referitoare la teren

Crt	Categorie folosință	Intra vilan	Suprafața (mp)	Tarla	Parcelă	Nr. topo	Observații / Referințe
1	vie	NU	729	100	6277/4/4	-	

Lungime Segmente

1) Valorile lungimilor segmentelor sunt obținute din proiecție în plan.

Punct început	X / Y	Punct sfârșit	X / Y	Lungime segment (** (m)
1	600.103,733 389.595,85	2	600.178,124 389.627,713	80.928
2	600.178,124 389.627,713	3	600.175,064 389.636,183	9.006
3	600.175,064 389.636,183	4	600.100,386 389.604,197	81.24
4	600.100,386 389.604,197	1	600.103,733 389.595,85	8.993

** Lungimile segmentelor sunt determinate în planul de proiecție Stereo 70 și sunt rotunjite la 1 milimetru.

***** Distanţa dintre puncte este formată din segmente cumulate ce sunt mai mici decât valoarea 1 milimetru.**

**DATE DESPRE IMOBILUL NR. 2995**

Oficiul de Cadastru și Publicitate Imobiliară PRAHOVA
Biroul de Cadastru și Publicitate Imobiliară Ploiești

A. Partea I. Descrierea imobilului

TEREN Extravilan

Adresa: Jud. Prahova, T 100,V6277/1

Nr. Crt	Nr cadastral Nr. topografic	Suprafața* (mp)	Observații / Referințe
A1		1.300	Sector cadastral:34 Teren neimprejmuit;

B. Partea II. Proprietari și acte

Inscrieri privitoare la dreptul de proprietate și alte drepturi reale		Referințe
/		
Act Administrativ nr. 104043, din 27/08/2002 emis de Comisia Judeteana Prahova;		
B1	Intabulare, drept de PROPRIETATE, dobandit prin Reconstituire, cota actuala 1/1 1) TIMBOC DUMITRU 2) TIMBOC ELISABETA 3) TIMBOC IOANA 4) GIURCA NICULINA	A1

C. Partea III. SARCINI .

Inscrieri privind dezmembramintele dreptului de proprietate, drepturi reale de garanție și sarcini	Referințe
NU SUNT	

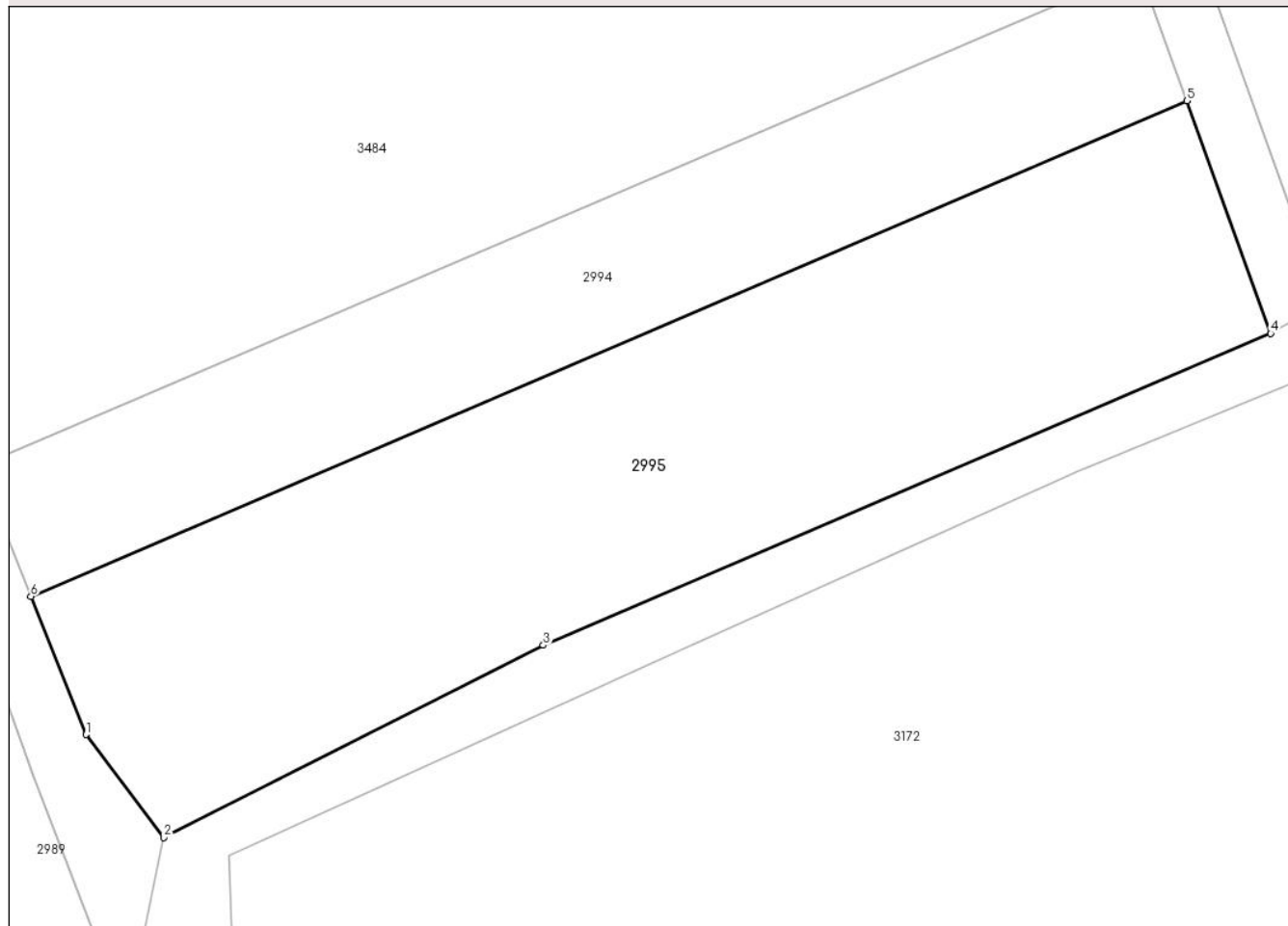
Anexa Nr. 1 La Partea I

Teren

Nr cadastral	Suprafața (mp)*	Observații / Referințe
	1.300	

* Suprafața este determinată în planul de proiecție Stereo 70.

DETALII LINIARE IMOBIL



Date referitoare la teren

Crt	Categorie folosință	Intravilan	Suprafața (mp)	Tarla	Parcelă	Nr. topo	Observații / Referințe
1	vie	NU	1.300	100	6277/1	-	

Lungime Segmente

1) Valorile lungimilor segmentelor sunt obținute din proiecție în plan.

Punct început	X / Y	Punct sfârșit	X / Y	Lungime segment (** (m)
1	600.107,298 389.586,959	2	600.112,289 389.580,33	8.298
2	600.112,289 389.580,33	3	600.136,711 389.592,696	27.374
3	600.136,711 389.592,696	4	600.183,53 389.612,749	50.933
4	600.183,53 389.612,749	5	600.178,124 389.627,713	15.911
5	600.178,124 389.627,713	6	600.103,733 389.595,85	80.928

Punct început	X / Y	Punct sfârșit	X / Y	Lungime segment (** (m)
6	600.103,733 389.595,85	1	600.107,298 389.586,959	9.579

** Lungimile segmentelor sunt determinate în planul de proiecție Stereo 70 și sunt rotunjite la 1 milimetru.

*** Distanța dintre puncte este formată din segmente cumulate ce sunt mai mici decât valoarea 1 milimetru.

**DATE DESPRE IMOBILUL NR. 2996**

Oficiul de Cadastru și Publicitate Imobiliară PRAHOVA
Biroul de Cadastru și Publicitate Imobiliară Ploiești

A. Partea I. Descrierea imobilului

TEREN Extravilan

Adresa: Jud. Prahova, T 100,V6275/8

Nr. Crt	Nr cadastral Nr. topografic	Suprafața* (mp)	Observații / Referințe
A1		1.716	Sector cadastral:34 Teren neimprejmuit;

B. Partea II. Proprietari și acte

Inscrieri privitoare la dreptul de proprietate și alte drepturi reale		Referințe
/		
Act Administrativ nr. 101311, din 28/06/2002 emis de Comisia Judeteana Prahova;		
B1	Intabulare, drept de PROPRIETATE, dobandit prin Reconstituire, cota actuala 1/1 1) OLTEANU IOANA 2) CERNAT AURICA 3) DOBRE ALEXANDRU 4) DOBRE STEFAN 5) STOIENOIU MARIA 6) STERIAN CONSTANTIN	A1

C. Partea III. SARCINI .

Inscrieri privind dezmembramintele dreptului de proprietate, drepturi reale de garanție și sarcini	Referințe
NU SUNT	

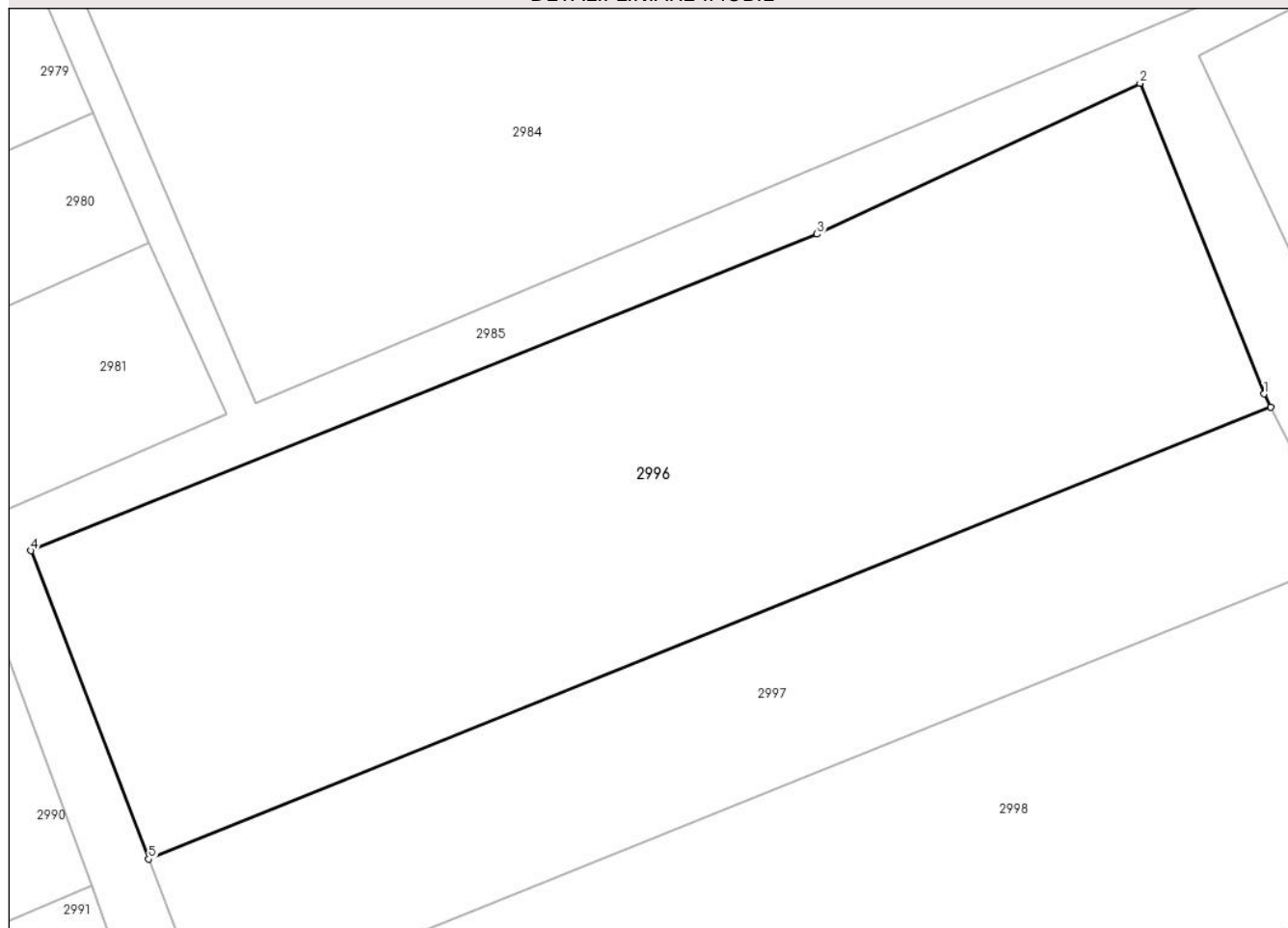
Anexa Nr. 1 La Partea I

Teren

Nr cadastral	Suprafața (mp)*	Observații / Referințe
	1.716	

* Suprafața este determinată în planul de proiecție Stereo 70.

DETALII LINIARE IMOBIL



Date referitoare la teren

Crt	Categorie folosință	Intravilan	Suprafața (mp)	Tarla	Parcelă	Nr. topo	Observații / Referințe
1	vie	NU	1.716	100	6275/8	-	

Lungime Segmente

1) Valorile lungimilor segmentelor sunt obținute din proiecție în plan.

Punct început	X / Y	Punct sfârșit	X / Y	Lungime segment (** (m)
1	600.227,044 389.736,461	2	600.218,933 389.756,763	21.862
2	600.218,933 389.756,763	3	600.197,808 389.746,907	23.311
3	600.197,808 389.746,907	4	600.146,383 389.726,209	55.434
4	600.146,383 389.726,209	5	600.154,088 389.706,057	21.575
5	600.154,088 389.706,057	6	600.227,481 389.735,596	79.114

Punct început	X / Y	Punct sfârşit	X / Y	Lungime segment (** (m)
6	600.227,481 389.735,596	1	600.227,044 389.736,461	0.969

** Lungimile segmentelor sunt determinate în planul de proiecţie Stereo 70 şi sunt rotunjite la 1 milimetru.

*** Distanţa dintre puncte este formată din segmente cumulate ce sunt mai mici decât valoarea 1 milimetru.

**DATE DESPRE IMOBILUL NR. 2997**

Oficiul de Cadastru și Publicitate Imobiliară PRAHOVA
Biroul de Cadastru și Publicitate Imobiliară Ploiești

A. Partea I. Descrierea imobilului

TEREN Extravilan

Adresa: Jud. Prahova, T 100,V6275/7

Nr. Crt	Nr cadastral Nr. topografic	Suprafața* (mp)	Observații / Referințe
A1		880	Sector cadastral:34 Teren neimprejmit;

B. Partea II. Proprietari și acte

Inscrieri privitoare la dreptul de proprietate și alte drepturi reale		Referințe
/		
Act Administrativ nr. 117381, din 25/08/2005 emis de Comisia Judeteana Prahova;		
B1	Intabulare, drept de PROPRIETATE, dobandit prin Reconstituire, cota actuala 1/1 1) FALCUTESCU SMARANDA 2) IONESCU TUDOR 3) IONESCU ALEXANDRU 4) CRISTESCU VIRGINIA	A1

C. Partea III. SARCINI .

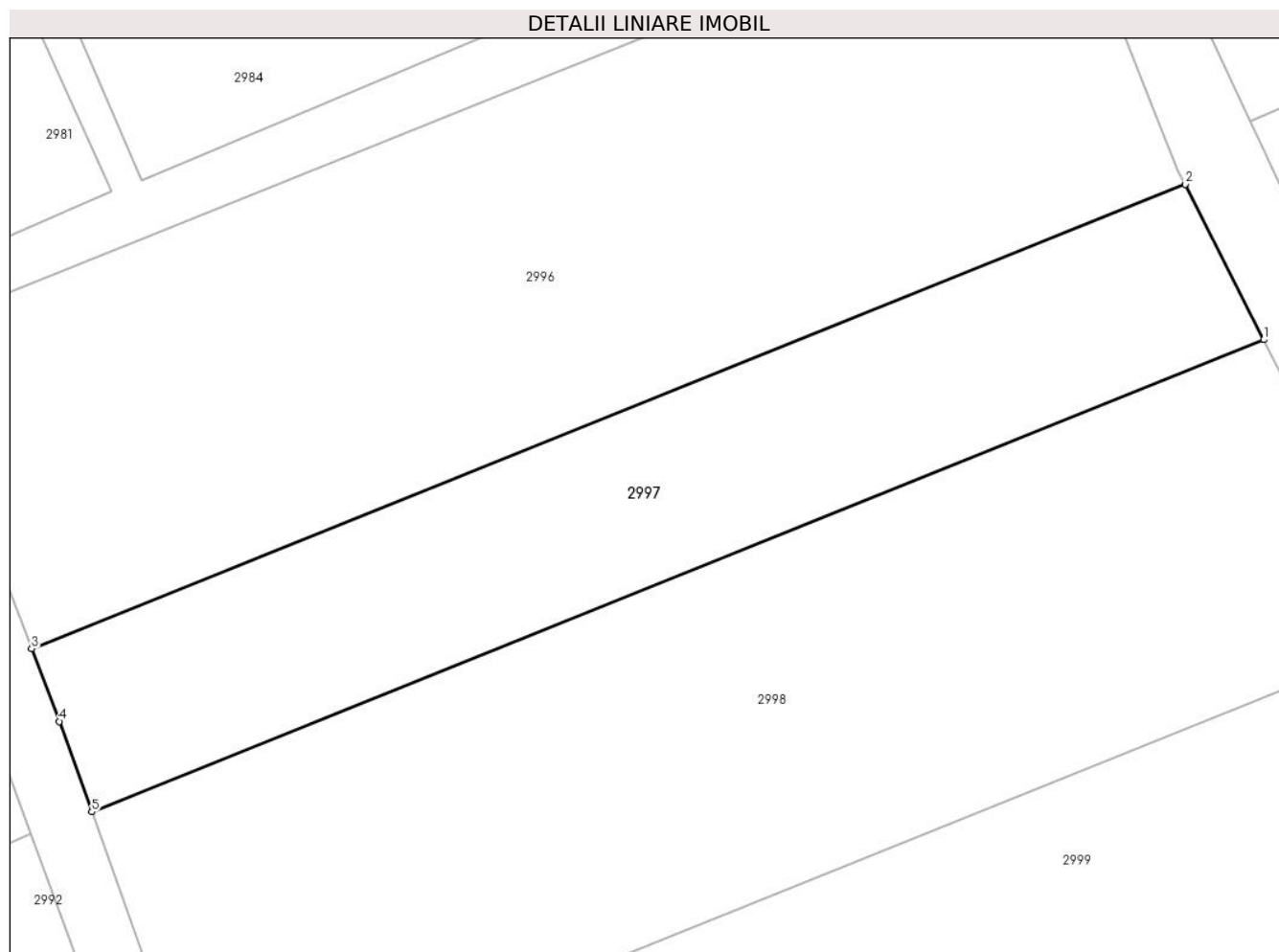
Inscrieri privind dezmembramintele dreptului de proprietate, drepturi reale de garanție și sarcini	Referințe
NU SUNT	

Anexa Nr. 1 La Partea I

Teren

Nr cadastral	Suprafața (mp)*	Observații / Referințe
	880	

* Suprafața este determinată în planul de proiecție Stereo 70.



Date referitoare la teren

Crt	Categorie folosință	Intra vilan	Suprafața (mp)	Tarla	Parcelă	Nr. topo	Observații / Referințe
1	vie	NU	880	100	6275/7	-	

Lungime Segmente

1) Valorile lungimilor segmentelor sunt obținute din proiecție în plan.

Punct început	X / Y	Punct sfârșit	X / Y	Lungime segment (** (m)
1	600.232,48 389.725,709	2	600.227,481 389.735,596	11.079
2	600.227,481 389.735,596	3	600.154,088 389.706,057	79.114
3	600.154,088 389.706,057	4	600.155,853 389.701,442	4.941
4	600.155,853 389.701,442	5	600.157,915 389.695,697	6.104
5	600.157,915 389.695,697	1	600.232,48 389.725,709	80.378

**** Lungimile segmentelor sunt determinate în planul de proiecție Stereo 70 și sunt rotunjite la 1 milimetru.**

***** Distanța dintre puncte este formată din segmente cumulate ce sunt mai mici decât valoarea 1 milimetru.**

**DATE DESPRE IMOBILUL NR. 2998**

Oficiul de Cadastru și Publicitate Imobiliară PRAHOVA
Biroul de Cadastru și Publicitate Imobiliară Ploiești

A. Partea I. Descrierea imobilului

TEREN Extravilan

Adresa: Jud. Prahova, T 100,V6275/5

Nr. Crt	Nr cadastral Nr. topografic	Suprafața* (mp)	Observații / Referințe
A1		1.716	Sector cadastral:34 Teren neimprejmuit;

B. Partea II. Proprietari și acte

Inscrieri privitoare la dreptul de proprietate și alte drepturi reale		Referințe
/		
Act Administrativ nr. 52, din 14/01/2004 emis de Comisia Judeteana Prahova;		
B1	Intabulare, drept de PROPRIETATE, dobandit prin Reconstituire, cota actuala 1/1 1) PETCU MARIN 2) CRISTEA FLORICA	A1

C. Partea III. SARCINI .

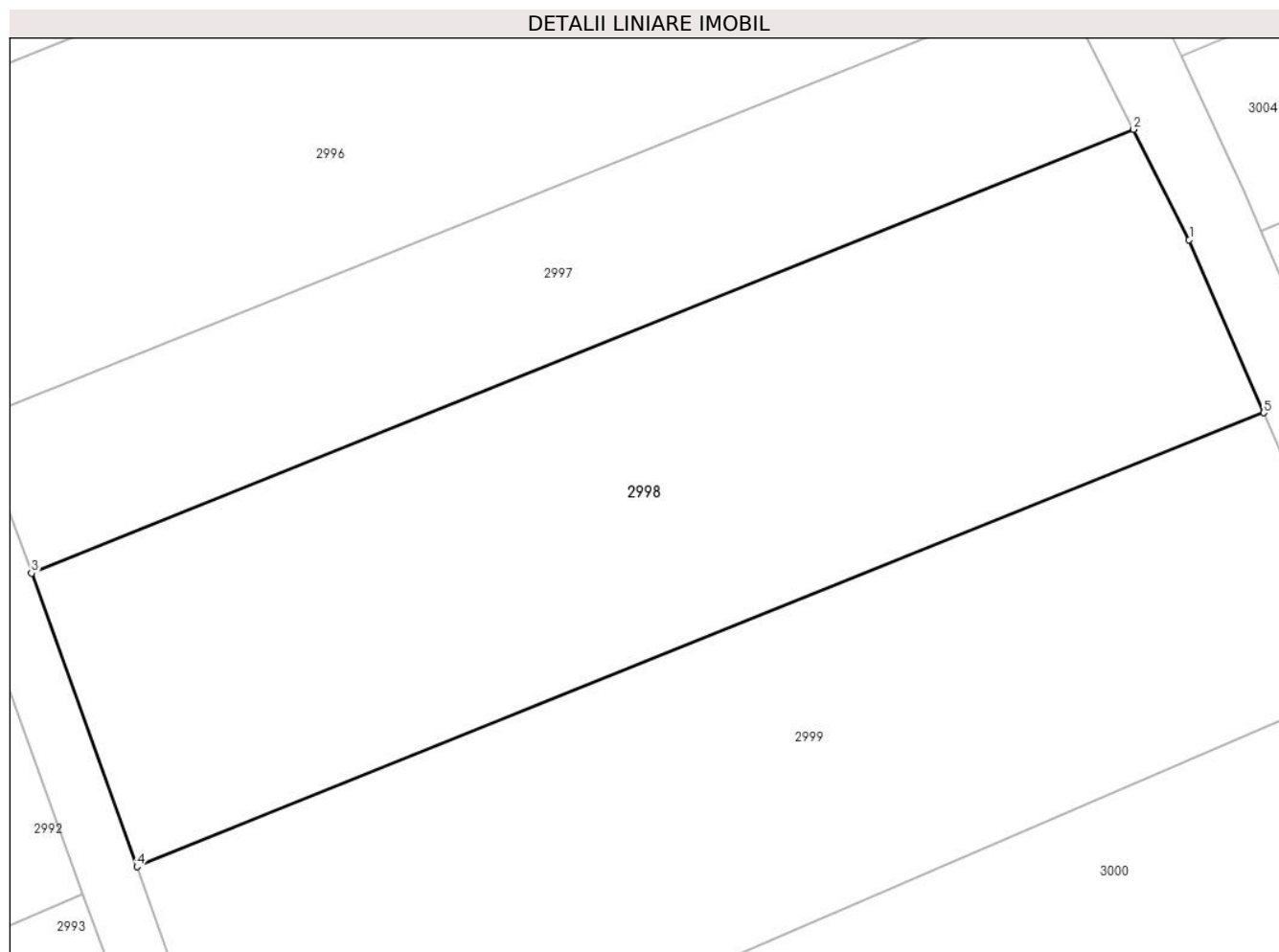
Inscrieri privind dezmembramintele dreptului de proprietate, drepturi reale de garanție și sarcini	Referințe
NU SUNT	

Anexa Nr. 1 La Partea I

Teren

Nr cadastral	Suprafața (mp)*	Observații / Referințe
	1.716	

* Suprafața este determinată în planul de proiecție Stereo 70.



Date referitoare la teren

Crt	Categorie folosință	Intravilan	Suprafața (mp)	Tarla	Parcelă	Nr. topo	Observații / Referințe
1	vie	NU	1.716	100	6275/5	-	

Lungime Segmente

1) Valorile lungimilor segmentelor sunt obținute din proiecție în plan.

Punct început	X / Y	Punct sfârșit	X / Y	Lungime segment (** (m)
1	600.236,25 389.718,253	2	600.232,48 389.725,709	8.355
2	600.232,48 389.725,709	3	600.157,915 389.695,697	80.378
3	600.157,915 389.695,697	4	600.165,038 389.675,852	21.085
4	600.165,038 389.675,852	5	600.241,294 389.706,544	82.201
5	600.241,294 389.706,544	1	600.236,25 389.718,253	12.749

**** Lungimile segmentelor sunt determinate în planul de proiecție Stereo 70 și sunt rotunjite la 1 milimetru.**

***** Distanța dintre puncte este formată din segmente cumulate ce sunt mai mici decât valoarea 1 milimetru.**

**DATE DESPRE IMOBILUL NR. 2999**

Oficiul de Cadastru și Publicitate Imobiliară PRAHOVA
Biroul de Cadastru și Publicitate Imobiliară Ploiești

A. Partea I. Descrierea imobilului

TEREN Extravilan

Adresa: Jud. Prahova, T 100,V6275/2

Nr. Crt	Nr cadastral Nr. topografic	Suprafața* (mp)	Observații / Referințe
A1		Din acte: 2.700 Masurata: 1.700	Sector cadastral:34 Teren neimprejmuit; Rest suprafata la ID 3005

B. Partea II. Proprietari și acte

Inscrieri privitoare la dreptul de proprietate și alte drepturi reale		Referințe
/		
Act Notarial nr. 8, din 25/01/2001 emis de NP Onutu Casioara (Act notarial nr. 7/25.01.2001 emis de NP Onutu Casioara, Act notarial nr. 2234/30.08.1995 emis de Notariatul de Stat Judetean Prahova, Act administrativ nr. 76237/10.04.1998 emis de Comisia Judeteana Prahova, Act administrativ nr. 10367/27.05.2024 emis de Primaria Urlati);		
B1	Intabulare, drept de PROPRIETATE, dobandit prin Succesiune, cota actuala 1/2 1) IORGULESCU ALEXANDRU	A1
Act Notarial nr. 8, din 25/01/2001 emis de P Onutu Casioara (Act notarial nr. 7/25.01.2001 emis de NP Onutu Casioara, Act notarial nr. 2234/30.08.1995 emis de Notariatul de Stat Judetean Prahova, Act administrativ nr. 76237/10.04.1998 emis de Comisia Judeteana Prahova, Act administrativ nr. 10367/27.05.2024 emis de Primaria Urlati);		
B2	Intabulare, drept de PROPRIETATE, dobandit prin Succesiune, cota actuala 1/2 1) ANDREESCU EMILIA	A1

C. Partea III. SARCINI .

Inscrieri privind dezmembramintele dreptului de proprietate, drepturi reale de garanție și sarcini	Referințe
NU SUNT	

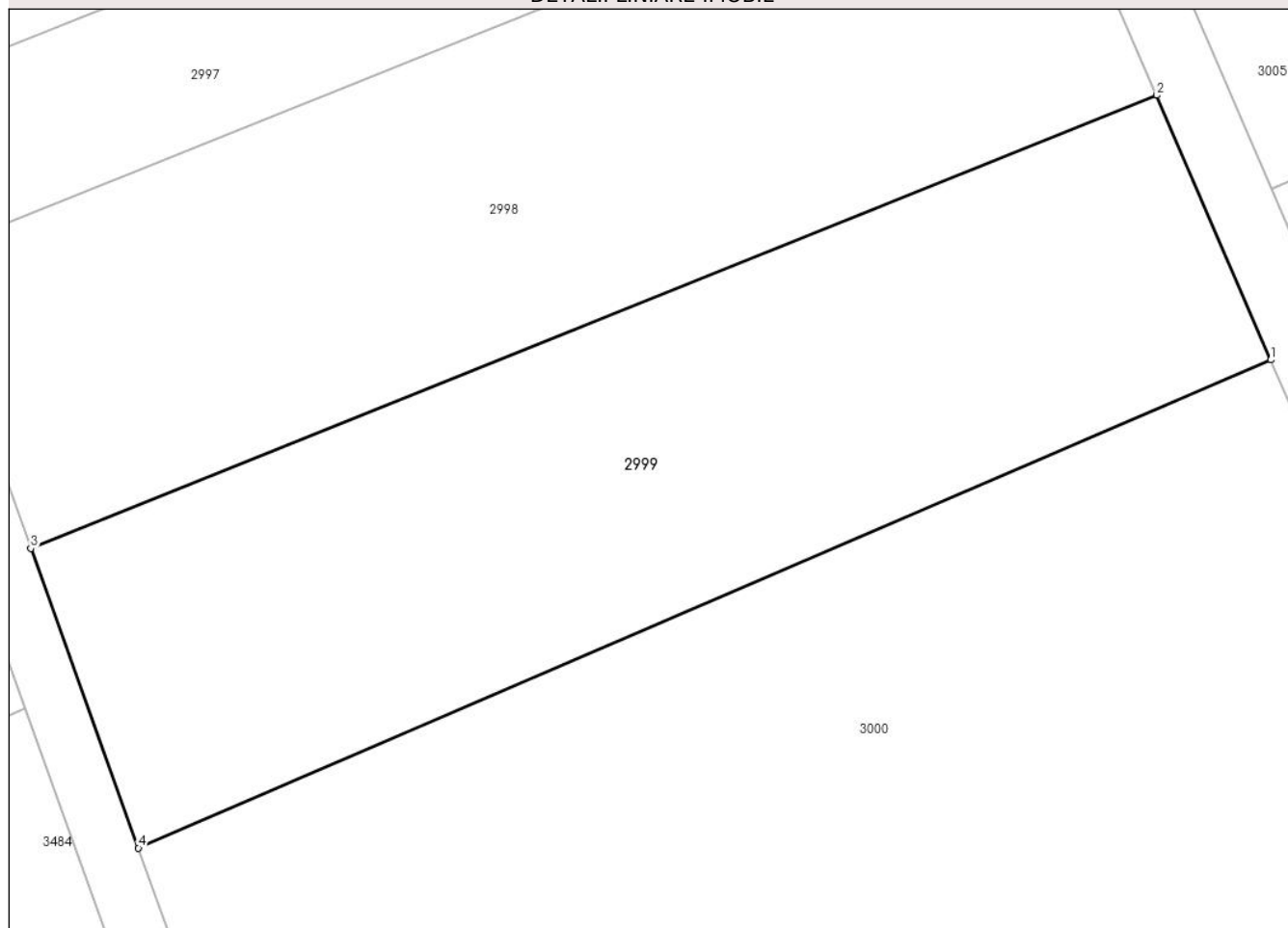
Anexa Nr. 1 La Partea I

Teren

Nr cadastral	Suprafața (mp)*	Observații / Referințe
	Din acte: 2.700 Masurata: 1.700	Rest suprafata la ID 3005

* Suprafața este determinată în planul de proiecție Stereo 70.

DETALII LINIARE IMOBIL



Date referitoare la teren

Crt	Categorie folosință	Intra vilan	Suprafața (mp)	Tarla	Parcelă	Nr. topo	Observații / Referințe
1	vie	NU	1.700	100	6275/2	-	IN TP T 100, V 6266

Lungime Segmente

1) Valorile lungimilor segmentelor sunt obținute din proiecție în plan.

Punct început	X / Y	Punct sfârșit	X / Y	Lungime segment (** (m)
1	600.249,004 389.688,624	2	600.241,294 389.706,544	19.508
2	600.241,294 389.706,544	3	600.165,038 389.675,852	82.201
3	600.165,038 389.675,852	4	600.172,322 389.655,562	21.558
4	600.172,322 389.655,562	1	600.249,004 389.688,624	83.506

**** Lungimile segmentelor sunt determinate în planul de proiecție Stereo 70 și sunt rotunjite la 1 milimetru.**

***** Distanța dintre puncte este formată din segmente cumulate ce sunt mai mici decât valoarea 1 milimetru.**

**DATE DESPRE IMOBILUL NR. 3000**

Oficiul de Cadastru și Publicitate Imobiliară PRAHOVA
Biroul de Cadastru și Publicitate Imobiliară Ploiești

A. Partea I. Descrierea imobilului

TEREN Extravilan

Adresa: Jud. Prahova, T 100,V6275/1

Nr. Crt	Nr cadastral Nr. topografic	Suprafața* (mp)	Observații / Referințe
A1		3.200	Sector cadastral:34 Teren neimprejmuit;

B. Partea II. Proprietari și acte

Inscrieri privitoare la dreptul de proprietate și alte drepturi reale		Referințe
/		
Act Administrativ nr. 104043, din 27/08/2002 emis de Comisia Judeteana Prahova;		
B1	Intabulare, drept de PROPRIETATE, dobandit prin Reconstituire, cota actuala 1/1 1) TIMBOC DUMITRU 2) TIMBOC ELISABETA 3) TIMBOC IOANA 4) GIURCA NICULINA	A1

C. Partea III. SARCINI .

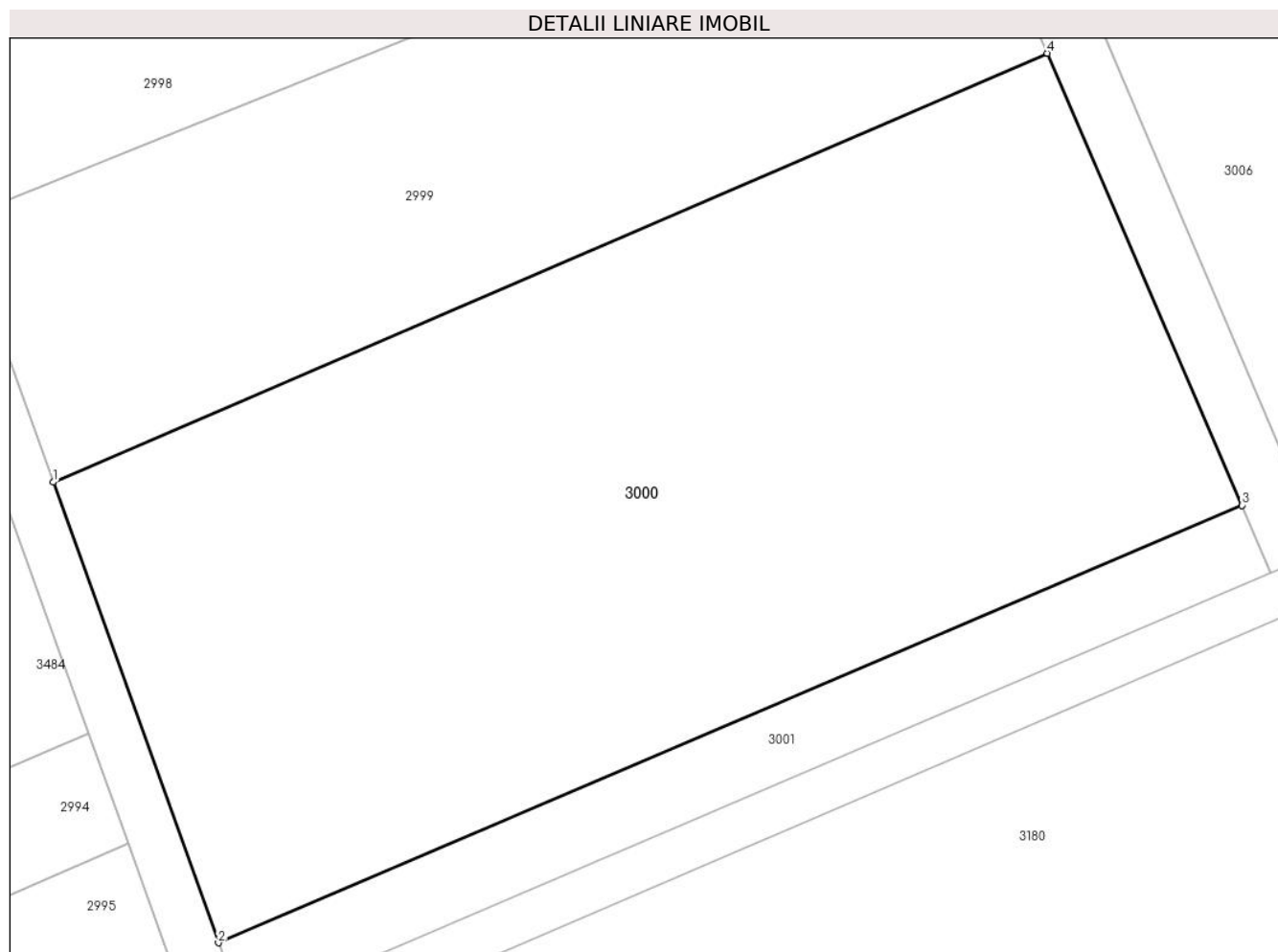
Inscrieri privind dezmembramintele dreptului de proprietate, drepturi reale de garanție și sarcini	Referințe
NU SUNT	

Anexa Nr. 1 La Partea I

Teren

Nr cadastral	Suprafața (mp)*	Observații / Referințe
	3.200	

* Suprafața este determinată în planul de proiecție Stereo 70.



Date referitoare la teren

Crt	Categorie folosință	Intravilan	Suprafața (mp)	Tarla	Parcelă	Nr. topo	Observații / Referințe
1	vie	NU	3.200	100	6275/1	-	

Lungime Segmente

1) Valorile lungimilor segmentelor sunt obținute din proiecție în plan.

Punct început	X / Y	Punct sfârșit	X / Y	Lungime segment (** (m)
1	600.172,322 389.655,562	2	600.185,061 389.620,071	37.708
2	600.185,061 389.620,071	3	600.264,025 389.653,783	85.859
3	600.264,025 389.653,783	4	600.249,004 389.688,624	37.941
4	600.249,004 389.688,624	1	600.172,322 389.655,562	83.506

** Lungimile segmentelor sunt determinate în planul de proiecție Stereo 70 și sunt rotunjite la 1 milimetru.

***** Distanţa dintre puncte este formată din segmente cumulate ce sunt mai mici decât valoarea 1 milimetru.**

**DATE DESPRE IMOBILUL NR. 3001**

Oficiul de Cadastru și Publicitate Imobiliară PRAHOVA
Biroul de Cadastru și Publicitate Imobiliară Ploiești

A. Partea I. Descrierea imobilului

TEREN Extravilan

Adresa: Jud. Prahova, T 100,V6275

Nr. Crt	Nr cadastral Nr. topografic	Suprafața* (mp)	Observații / Referințe
A1		486	Sector cadastral:34 Teren neimprejmuit;

B. Partea II. Proprietari și acte

Inscrieri privitoare la dreptul de proprietate și alte drepturi reale	Referințe
/	
Act Administrativ nr. 104, din 04/03/2004 emis de Comisia Judeteana Prahova;	
B1	A1
Intabulare, drept de PROPRIETATE, dobandit prin Reconstituire, cota actuala 1/1	
1) VOICILA CONSTANTIN DEFUNCT:Da	

C. Partea III. SARCINI .

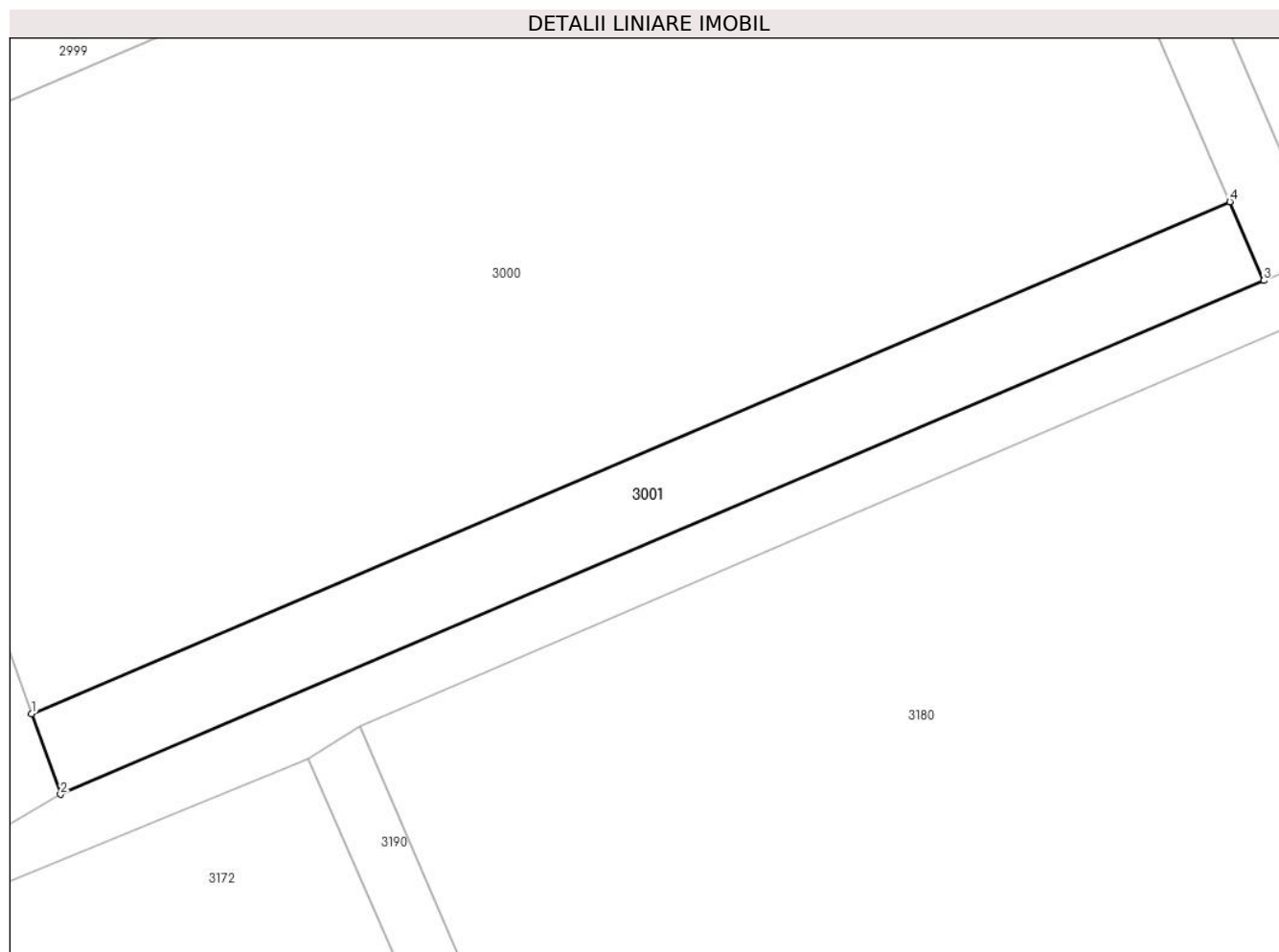
Inscrieri privind dezmembramintele dreptului de proprietate, drepturi reale de garanție și sarcini	Referințe
NU SUNT	

Anexa Nr. 1 La Partea I

Teren

Nr cadastral	Suprafața (mp)*	Observații / Referințe
	486	

* Suprafața este determinată în planul de proiecție Stereo 70.



Date referitoare la teren

Crt	Categorie folosință	Intra vilan	Suprafața (mp)	Tarla	Parcelă	Nr. topo	Observații / Referințe
1	vie	NU	486	100	6275	-	

Lungime Segmente

1) Valorile lungimilor segmentelor sunt obținute din proiecție în plan.

Punct început	X / Y	Punct sfârșit	X / Y	Lungime segment (** (m)
1	600.185,061 389.620,071	2	600.186,972 389.614,748	5.656
2	600.186,972 389.614,748	3	600.266,261 389.648,59	86.209
3	600.266,261 389.648,59	4	600.264,025 389.653,783	5.654
4	600.264,025 389.653,783	1	600.185,061 389.620,071	85.859

** Lungimile segmentelor sunt determinate în planul de proiecție Stereo 70 și sunt rotunjite la 1 milimetru.

***** Distanţa dintre puncte este formată din segmente cumulate ce sunt mai mici decât valoarea 1 milimetru.**

**DATE DESPRE IMOBILUL NR. 3002**

Oficiul de Cadastru și Publicitate Imobiliară PRAHOVA
Biroul de Cadastru și Publicitate Imobiliară Ploiești

A. Partea I. Descrierea imobilului

TEREN Extravilan

Adresa: Jud. Prahova, T 100,V6268/8

Nr. Crt	Nr cadastral Nr. topografic	Suprafața* (mp)	Observații / Referințe
A1		924	Sector cadastral:34 Teren neimpregmuit;

B. Partea II. Proprietari și acte

Inscrieri privitoare la dreptul de proprietate și alte drepturi reale		Referințe
/		
Act Administrativ nr. 101311, din 28/06/2002 emis de Comisia Judeteana Prahova;		
B1	Intabulare, drept de PROPRIETATE, dobandit prin Reconstituire, cota actuala 1/1 1) OLTEANU IOANA 2) CERNAT AURICA 3) DOBRE ALEXANDRU 4) DOBRE STEFAN 5) STOIENOIU MARIA 6) STERIAN CONSTANTIN	A1

C. Partea III. SARCINI .

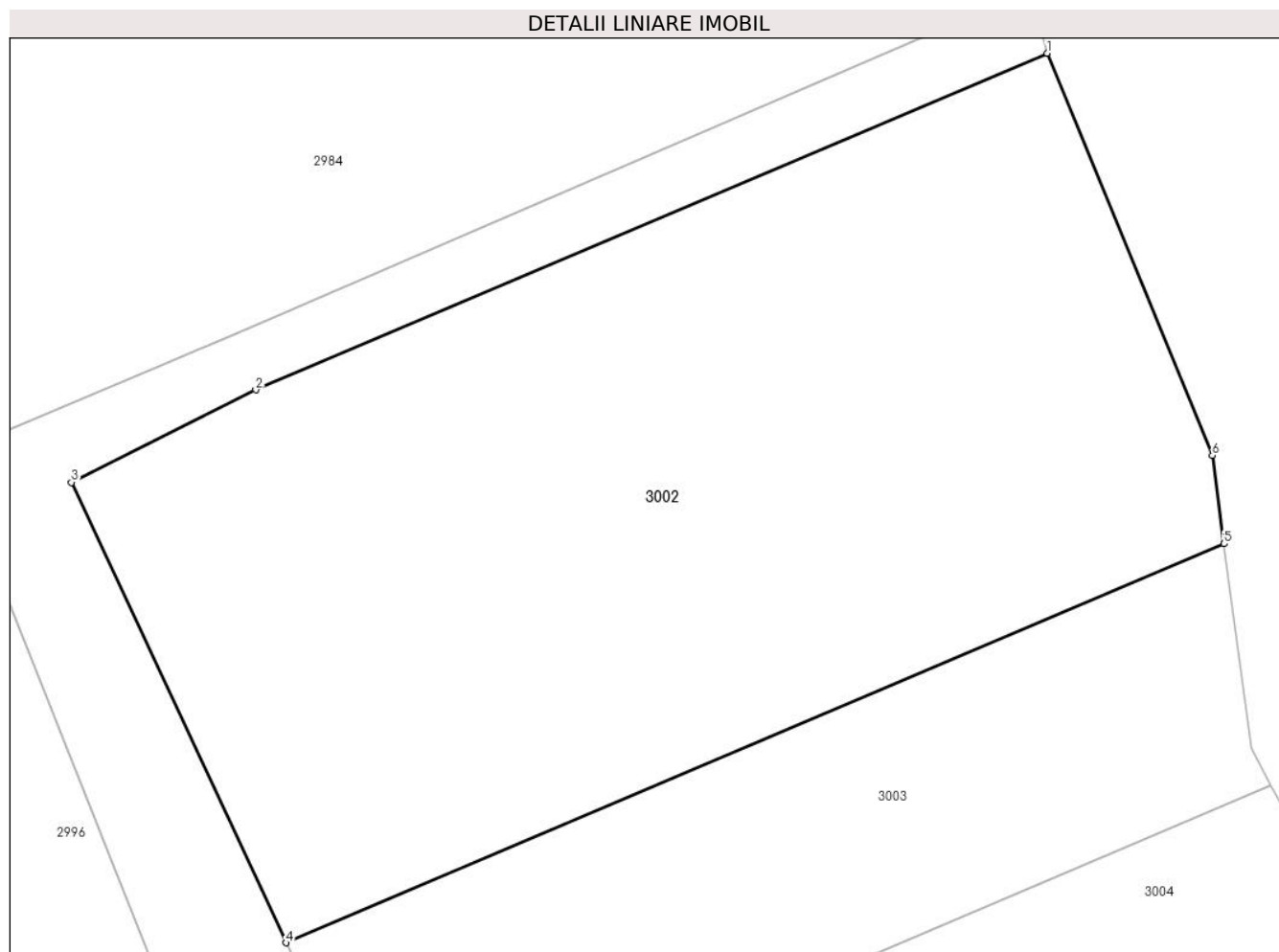
Inscrieri privind dezmembramintele dreptului de proprietate, drepturi reale de garanție și sarcini	Referințe
NU SUNT	

Anexa Nr. 1 La Partea I

Teren

Nr cadastral	Suprafața (mp)*	Observații / Referințe
	924	

* Suprafața este determinată în planul de proiecție Stereo 70.



Date referitoare la teren

Crt	Categorie folosință	Intra vilan	Suprafața (mp)	Tarla	Parcelă	Nr. topo	Observații / Referințe
1	vie	NU	924	100	6268/8	-	

Lungime Segmente

1) Valorile lungimilor segmentelor sunt obținute din proiecție în plan.

Punct început	X / Y	Punct sfârșit	X / Y	Lungime segment (** (m)
1	600.262,906 389.776,195	2	600.230,355 389.762,357	35.37
2	600.230,355 389.762,357	3	600.222,771 389.758,555	8.484
3	600.222,771 389.758,555	4	600.231,6 389.739,633	20.88
4	600.231,6 389.739,633	5	600.270,183 389.756,035	41.925
5	600.270,183 389.756,035	6	600.269,705 389.759,668	3.664

Punct început	X / Y	Punct sfârșit	X / Y	Lungime segment (** (m)
6	600.269,705 389.759,668	1	600.262,906 389.776,195	17.871

** Lungimile segmentelor sunt determinate în planul de proiecție Stereo 70 și sunt rotunjite la 1 milimetru.

*** Distanța dintre puncte este formată din segmente cumulate ce sunt mai mici decât valoarea 1 milimetru.

**DATE DESPRE IMOBILUL NR. 3003**

Oficiul de Cadastru și Publicitate Imobiliară PRAHOVA
Biroul de Cadastru și Publicitate Imobiliară Ploiești

A. Partea I. Descrierea imobilului

TEREN Extravilan

Adresa: Jud. Prahova, T 100,V6268/7

Nr. Crt	Nr cadastral Nr. topografic	Suprafața* (mp)	Observații / Referințe
A1		400	Sector cadastral:34 Teren neimprejmuit;

B. Partea II. Proprietari și acte

Inscrieri privitoare la dreptul de proprietate și alte drepturi reale		Referințe
/		
Act Administrativ nr. 117381, din 25/08/2005 emis de Comisia Judeteana Prahova;		
B1	Intabulare, drept de PROPRIETATE, dobandit prin Reconstituire, cota actuala 1/1 1) FALCUTESCU SMARANDA 2) IONESCU TUDOR 3) IONESCU ALEXANDRU 4) CRISTESCU VIRGINIA	A1

C. Partea III. SARCINI .

Inscrieri privind dezmembramintele dreptului de proprietate, drepturi reale de garanție și sarcini	Referințe
NU SUNT	

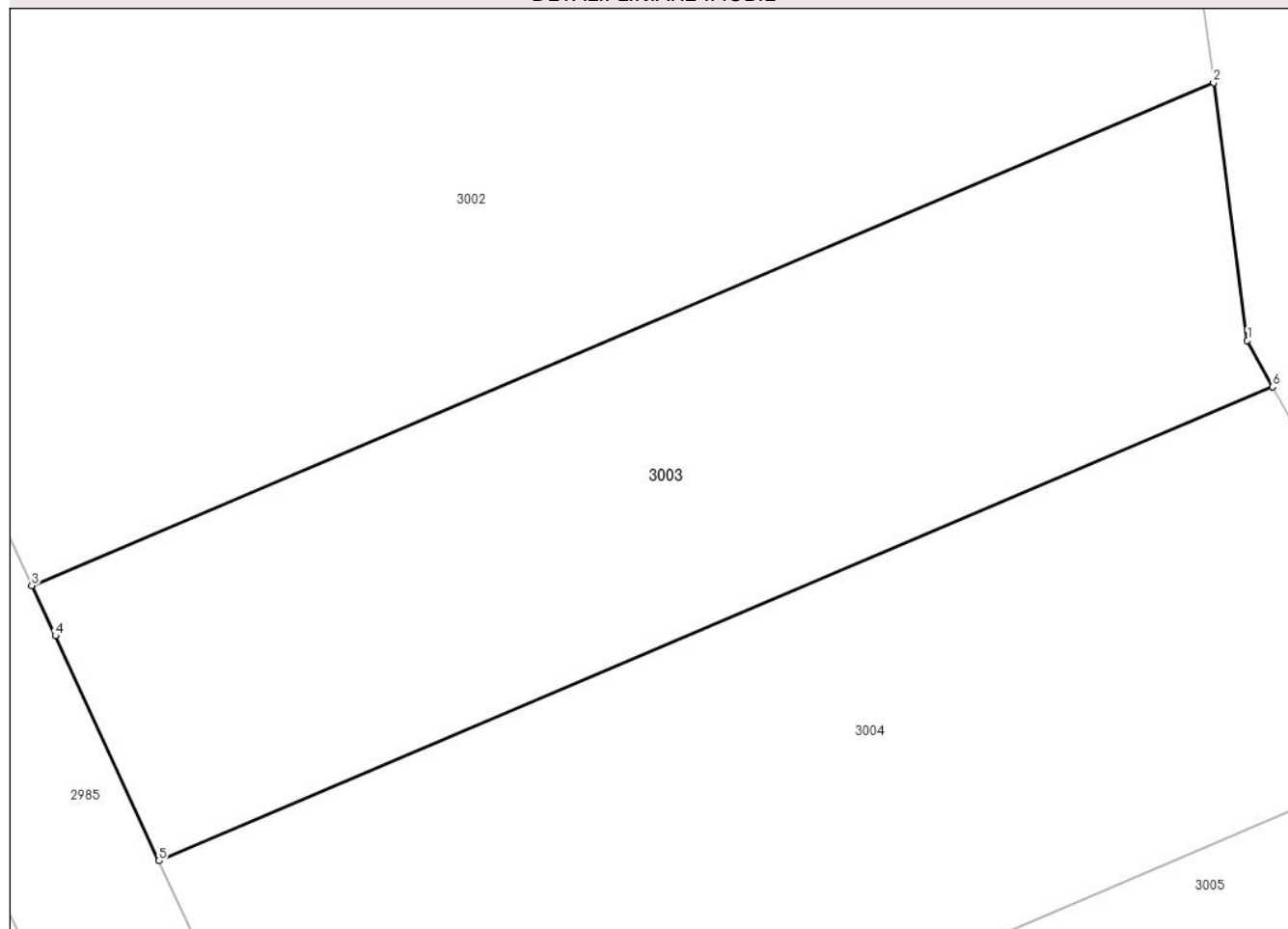
Anexa Nr. 1 La Partea I

Teren

Nr cadastral	Suprafața (mp)*	Observații / Referințe
	400	

* Suprafața este determinată în planul de proiecție Stereo 70.

DETALII LINIARE IMOBIL



Date referitoare la teren

Crt	Categorie folosință	Intra vilan	Suprafața (mp)	Tarla	Parcelă	Nr. topo	Observații / Referințe
1	vie	NU	400	100	6268/7	-	

Lungime Segmente

1) Valorile lungimilor segmentelor sunt obținute din proiecție în plan.

Punct început	X / Y	Punct sfârșit	X / Y	Lungime segment (** (m)
1	600.271,29 389.747,622	2	600.270,183 389.756,035	8.486
2	600.270,183 389.756,035	3	600.231,6 389.739,633	41.925
3	600.231,6 389.739,633	4	600.232,366 389.737,991	1.812
4	600.232,366 389.737,991	5	600.235,753 389.730,653	8.082
5	600.235,753 389.730,653	6	600.272,116 389.746,111	39.512

Punct început	X / Y	Punct sfârșit	X / Y	Lungime segment (** (m)
6	600.272,116 389.746,111	1	600.271,29 389.747,622	1.722

** Lungimile segmentelor sunt determinate în planul de proiecție Stereo 70 și sunt rotunjite la 1 milimetru.

*** Distanța dintre puncte este formată din segmente cumulate ce sunt mai mici decât valoarea 1 milimetru.

**DATE DESPRE IMOBILUL NR. 3004**

Oficiul de Cadastru și Publicitate Imobiliară PRAHOVA
Biroul de Cadastru și Publicitate Imobiliară Ploiești

A. Partea I. Descrierea imobilului

TEREN Extravilan

Adresa: Jud. Prahova, T 100,V6268/5

Nr. Crt	Nr cadastral Nr. topografic	Suprafața* (mp)	Observații / Referințe
A1		524	Sector cadastral:34 Teren neimprejmuit;

B. Partea II. Proprietari și acte

Inscrieri privitoare la dreptul de proprietate și alte drepturi reale	Referințe
/	
Act Administrativ nr. 52, din 14/01/2004 emis de Comisia Judeteana Prahova;	
B1	A1
Intabulare, drept de PROPRIETATE, dobandit prin Reconstituire, cota actuala 1/1	
1) PETCU MARIN	
2) CRISTEA FLORICA	

C. Partea III. SARCINI .

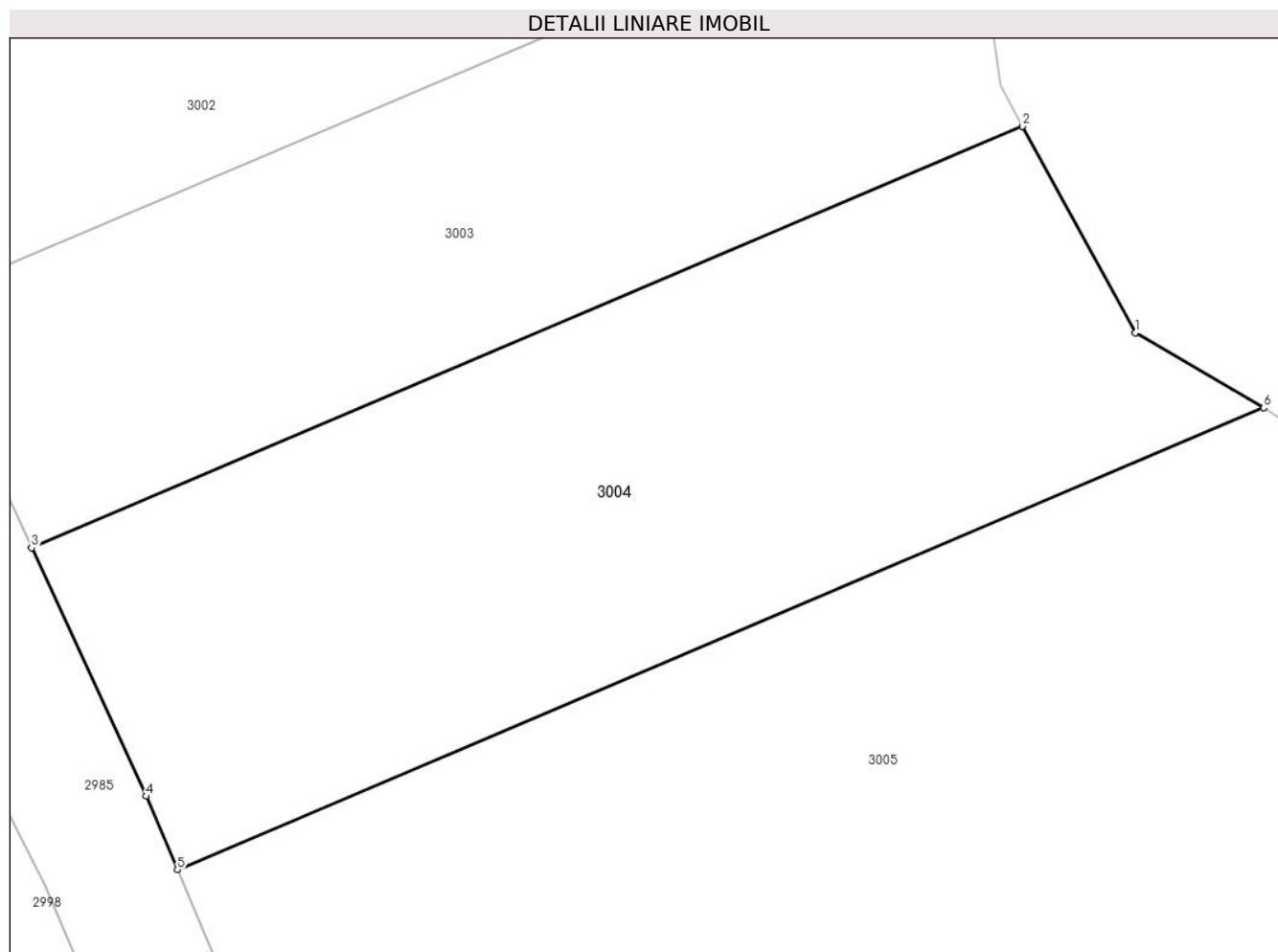
Inscrieri privind dezmembramintele dreptului de proprietate, drepturi reale de garanție și sarcini	Referințe
NU SUNT	

Anexa Nr. 1 La Partea I

Teren

Nr cadastral	Suprafața (mp)*	Observații / Referințe
	524	

* Suprafața este determinată în planul de proiecție Stereo 70.



Date referitoare la teren

Crt	Categorie folosință	Intravilan	Suprafața (mp)	Tarla	Parcelă	Nr. topo	Observații / Referințe
1	vie	NU	524	100	6268/5	-	

Lungime Segmente

1) Valorile lungimilor segmentelor sunt obținute din proiecție în plan.

Punct început	X / Y	Punct sfârșit	X / Y	Lungime segment (** (m)
1	600.276,251 389.738,544	2	600.272,116 389.746,111	8.623
2	600.272,116 389.746,111	3	600.235,753 389.730,653	39.512
3	600.235,753 389.730,653	4	600.239,957 389.721,546	10.031
4	600.239,957 389.721,546	5	600.241,106 389.718,848	2.932
5	600.241,106 389.718,848	6	600.280,96 389.735,791	43.306

Punct început	X / Y	Punct sfârșit	X / Y	Lungime segment (** (m)
6	600.280,96 389.735,791	1	600.276,251 389.738,544	5.455

** Lungimile segmentelor sunt determinate în planul de proiecție Stereo 70 și sunt rotunjite la 1 milimetru.

*** Distanța dintre puncte este formată din segmente cumulate ce sunt mai mici decât valoarea 1 milimetru.

**DATE DESPRE IMOBILUL NR. 3005**

Oficiul de Cadastru și Publicitate Imobiliară PRAHOVA
Biroul de Cadastru și Publicitate Imobiliară Ploiești

A. Partea I. Descrierea imobilului

TEREN Extravilan

Adresa: Jud. Prahova, T 100,V6268/2

Nr. Crt	Nr cadastral Nr. topografic	Suprafața* (mp)	Observații / Referințe
A1		Din acte: 2.700 Masurata: 1.000	Sector cadastral:34 Teren neimprejmuit; Rest suprafata la ID 2999

B. Partea II. Proprietari și acte

Inscrieri privitoare la dreptul de proprietate și alte drepturi reale		Referințe
/		
Act Notarial nr. 8, din 25/01/2001 emis de NP Onutu Casioara (Act notarial nr. 7/25.01.2001 emis de NP Onutu Casioara, Act notarial nr. 2234/30.08.1995 emis de Notariatul de Stat Judetean Prahova, Act administrativ nr. 76237/10.04.1998 emis de Comisia Judeteana Prahova,Act administrativ nr. 10367/27.05.2024 emis de Primaria Urlati);		
B1	Intabulare, drept de PROPRIETATE, dobandit prin Succesiune, cota actuala 1/2 1) IORGULESCU ALEXANDRU	A1
Act Notarial nr. 8, din 25/01/2001 emis de P Onutu Casioara (Act notarial nr. 7/25.01.2001 emis de NP Onutu Casioara, Act notarial nr. 2234/30.08.1995 emis de Notariatul de Stat Judetean Prahova, Act administrativ nr. 76237/10.04.1998 emis de Comisia Judeteana Prahova,Act administrativ nr. 10367/27.05.2024 emis de Primaria Urlati);		
B2	Intabulare, drept de PROPRIETATE, dobandit prin Succesiune, cota actuala 1/2 1) ANDREESCU EMILIA	A1

C. Partea III. SARCINI .

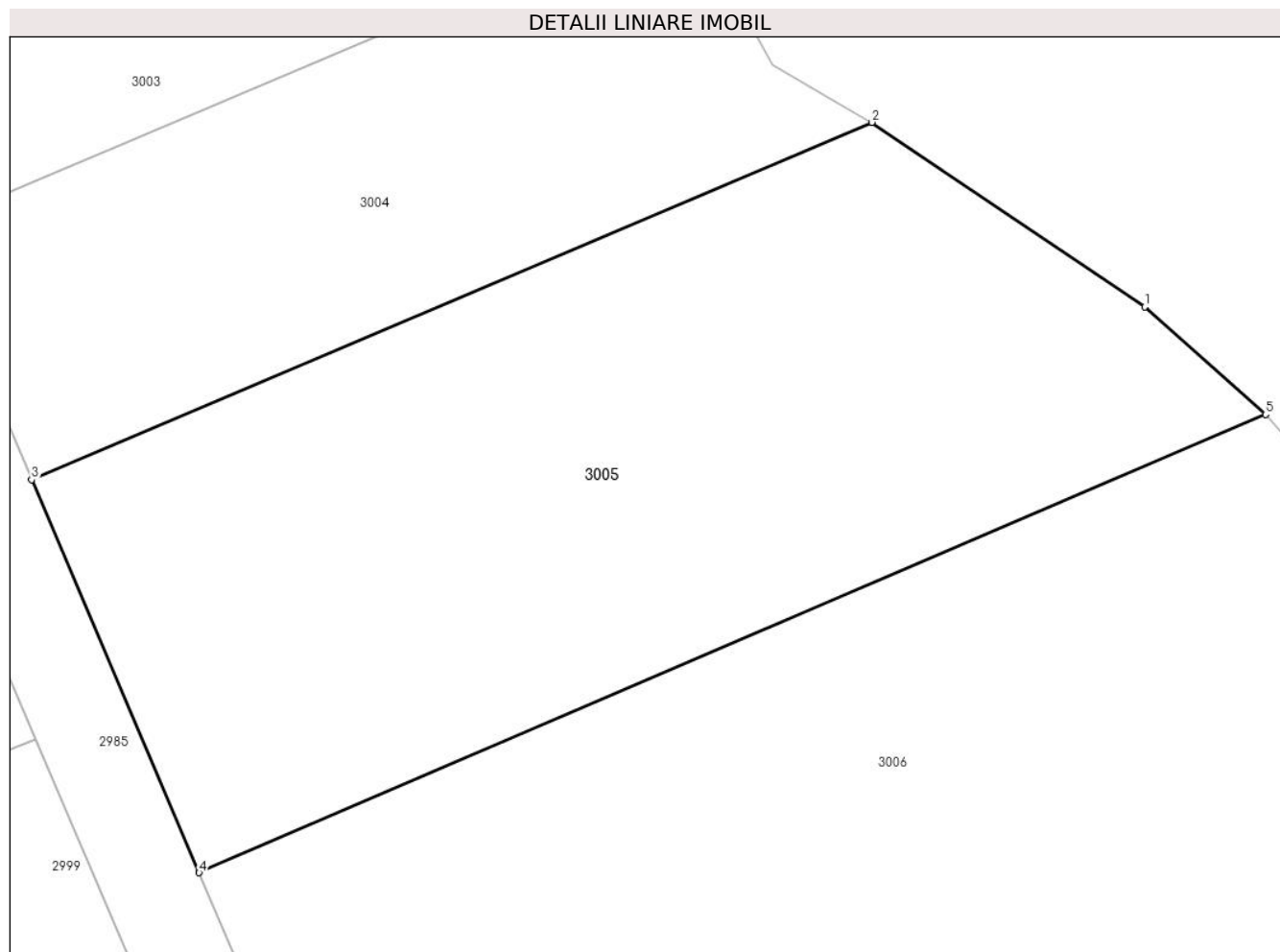
Inscrieri privind dezmembramintele dreptului de proprietate, drepturi reale de garanție și sarcini	Referințe
NU SUNT	

Anexa Nr. 1 La Partea I

Teren

Nr cadastral	Suprafața (mp)*	Observații / Referințe
	Din acte: 2.700 Masurata: 1.000	Rest suprafata la ID 2999

* Suprafața este determinată în planul de proiecție Stereo 70.



Date referitoare la teren

Crt	Categorie folosință	Intra vilan	Suprafața (mp)	Tarla	Parcelă	Nr. topo	Observații / Referințe
1	vie	NU	1.000	100	6268/2	-	IN TP T 100, V 6266

Lungime Segmente

1) Valorile lungimilor segmentelor sunt obținute din proiecție în plan.

Punct început	X / Y	Punct sfârșit	X / Y	Lungime segment (** (m)
1	600.293,897 389.727,04	2	600.280,96 389.735,791	15.619
2	600.280,96 389.735,791	3	600.241,106 389.718,848	43.306
3	600.241,106 389.718,848	4	600.249,045 389.700,209	20.259
4	600.249,045 389.700,209	5	600.299,638 389.721,939	55.062
5	600.299,638 389.721,939	1	600.293,897 389.727,04	7.68

**** Lungimile segmentelor sunt determinate în planul de proiecție Stereo 70 și sunt rotunjite la 1 milimetru.**

***** Distanța dintre puncte este formată din segmente cumulate ce sunt mai mici decât valoarea 1 milimetru.**

**DATE DESPRE IMOBILUL NR. 3006**

Oficiul de Cadastru și Publicitate Imobiliară PRAHOVA
Biroul de Cadastru și Publicitate Imobiliară Ploiești

A. Partea I. Descrierea imobilului

TEREN Extravilan

Adresa: Jud. Prahova, T 100,V6268/1

Nr. Crt	Nr cadastral Nr. topografic	Suprafața* (mp)	Observații / Referințe
A1		3.200	Sector cadastral:34 Teren neimprejmuit;

B. Partea II. Proprietari și acte

Inscrieri privitoare la dreptul de proprietate și alte drepturi reale		Referințe
/		
Act Administrativ nr. 104043, din 27/08/2002 emis de Comisia Judeteana Prahova;		
B1	Intabulare, drept de PROPRIETATE, dobandit prin Reconstituire, cota actuala 1/1 1) TIMBOC DUMITRU 2) TIMBOC ELISABETA 3) TIMBOC IOANA 4) GIURCA NICULINA	A1

C. Partea III. SARCINI .

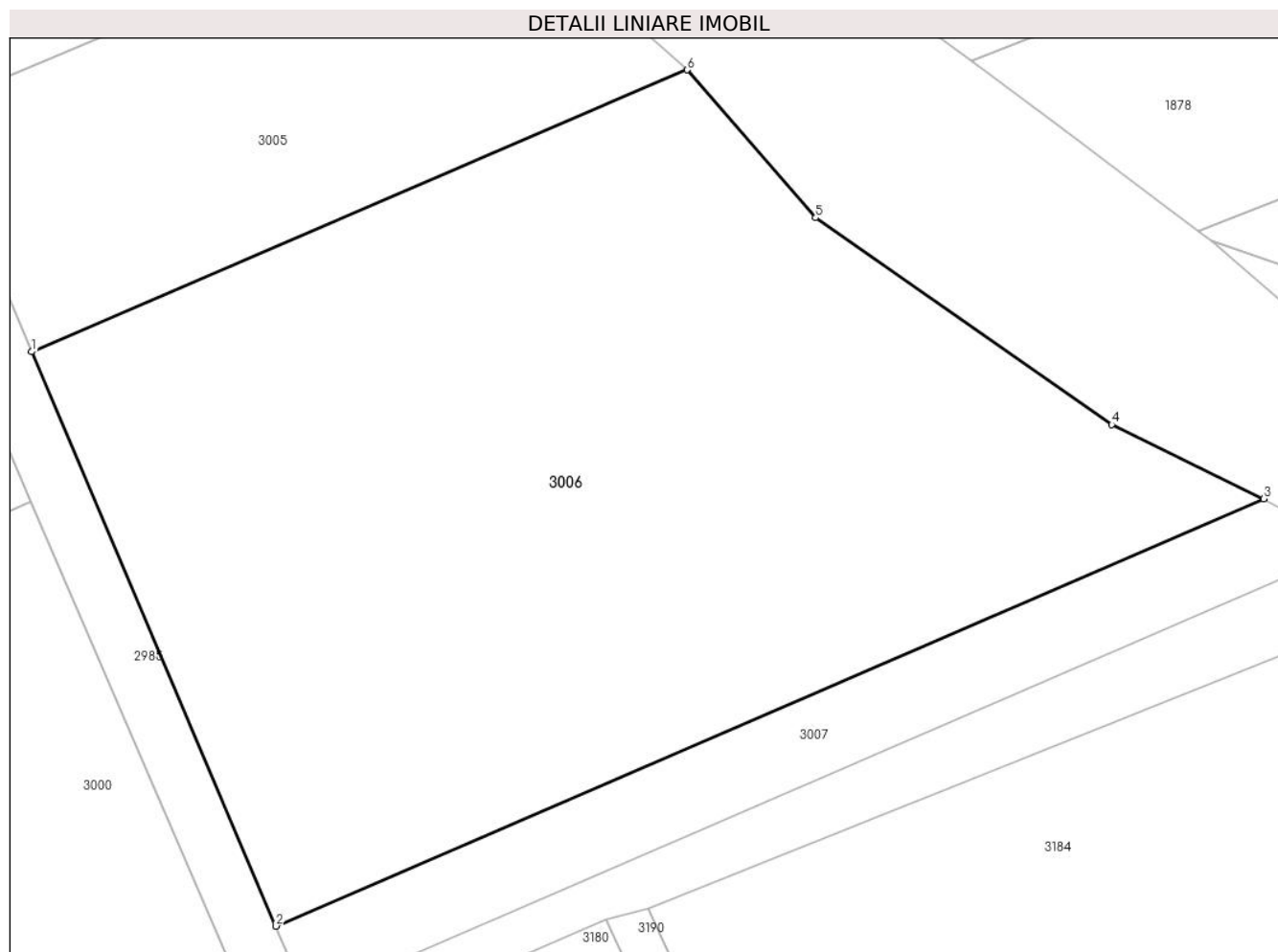
Inscrieri privind dezmembramintele dreptului de proprietate, drepturi reale de garanție și sarcini	Referințe
NU SUNT	

Anexa Nr. 1 La Partea I

Teren

Nr cadastral	Suprafața (mp)*	Observații / Referințe
	3.200	

* Suprafața este determinată în planul de proiecție Stereo 70.



Date referitoare la teren

Crt	Categorie folosință	Intravilan	Suprafața (mp)	Tarla	Parcelă	Nr. topo	Observații / Referințe
1	vie	NU	3.200	100	6268/1	-	

Lungime Segmente

1) Valorile lungimilor segmentelor sunt obținute din proiecție în plan.

Punct început	X / Y	Punct sfârșit	X / Y	Lungime segment (** (m)
1	600.249,045 389.700,209	2	600.267,909 389.655,921	48.138
2	600.267,909 389.655,921	3	600.344,109 389.688,868	83.018
3	600.344,109 389.688,868	4	600.332,383 389.694,592	13.048
4	600.332,383 389.694,592	5	600.309,539 389.710,539	27.86
5	600.309,539 389.710,539	6	600.299,638 389.721,939	15.099

Punct început	X / Y	Punct sfârșit	X / Y	Lungime segment (** (m)
6	600.299,638 389.721,939	1	600.249,045 389.700,209	55.062

** Lungimile segmentelor sunt determinate în planul de proiecție Stereo 70 și sunt rotunjite la 1 milimetru.

*** Distanța dintre puncte este formată din segmente cumulate ce sunt mai mici decât valoarea 1 milimetru.

**DATE DESPRE IMOBILUL NR. 3007**

Oficiul de Cadastru și Publicitate Imobiliară PRAHOVA
Biroul de Cadastru și Publicitate Imobiliară Ploiești

A. Partea I. Descrierea imobilului

TEREN Extravilan

Adresa: Jud. Prahova, T 100,V6268

Nr. Crt	Nr cadastral Nr. topografic	Suprafața* (mp)	Observații / Referințe
A1		528	Sector cadastral:34 Teren neimprejmuit;

B. Partea II. Proprietari și acte

Inscrieri privitoare la dreptul de proprietate și alte drepturi reale	Referințe
/	
Act Administrativ nr. 104, din 04/03/2004 emis de Comisia Judeteana Prahova;	
B1	A1
Intabulare, drept de PROPRIETATE, dobandit prin Reconstituire, cota actuala 1/1	
1) VOICILA CONSTANTIN DEFUNCT:Da	

C. Partea III. SARCINI .

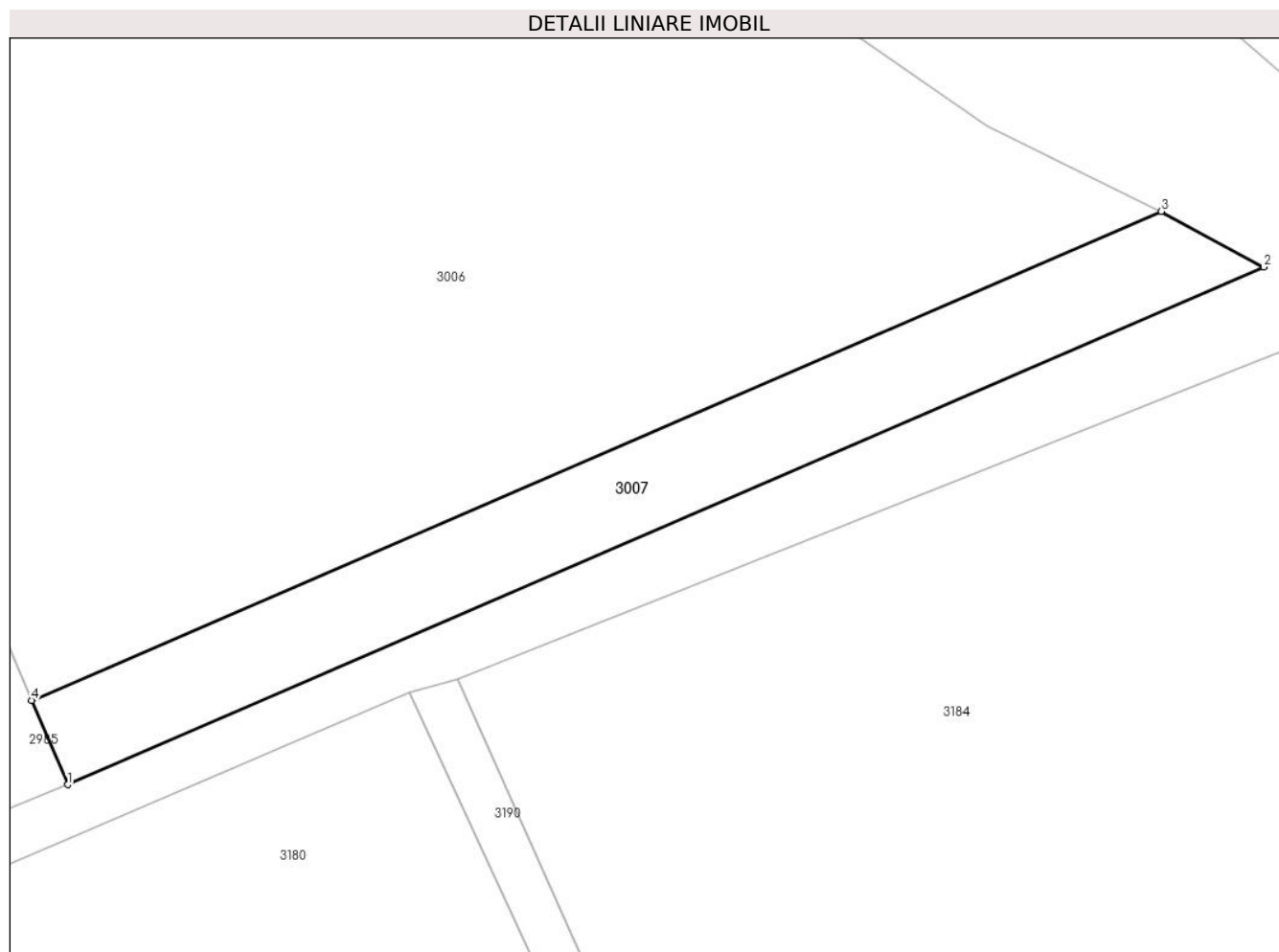
Inscrieri privind dezmembramintele dreptului de proprietate, drepturi reale de garanție și sarcini	Referințe
NU SUNT	

Anexa Nr. 1 La Partea I

Teren

Nr cadastral	Suprafața (mp)*	Observații / Referințe
	528	

* Suprafața este determinată în planul de proiecție Stereo 70.



Date referitoare la teren

Crt	Categorie folosință	Intravilan	Suprafața (mp)	Tarla	Parcelă	Nr. topo	Observații / Referințe
1	vie	NU	528	100	6268	-	

Lungime Segmente

1) Valorile lungimilor segmentelor sunt obținute din proiecție în plan.

Punct început	X / Y	Punct sfârșit	X / Y	Lungime segment (** (m)
1	600.270,33 389.650,236	2	600.351,004 389.685,118	87.892
2	600.351,004 389.685,118	3	600.344,109 389.688,868	7.849
3	600.344,109 389.688,868	4	600.267,909 389.655,921	83.018
4	600.267,909 389.655,921	1	600.270,33 389.650,236	6.179

** Lungimile segmentelor sunt determinate în planul de proiecție Stereo 70 și sunt rotunjite la 1 milimetru.

***** Distanţa dintre puncte este formată din segmente cumulate ce sunt mai mici decât valoarea 1 milimetru.**



DATE DESPRE IMOBILUL NR. 3008

Oficiul de Cadastru și Publicitate Imobiliară PRAHOVA
Biroul de Cadastru și Publicitate Imobiliară Ploiești

A. Partea I. Descrierea imobilului

TEREN Intravilan

Adresa: Loc. Urlati, Jud. Prahova, T 100, Cc 6283/2

Nr. Crt	Nr cadastral Nr. topografic	Suprafața* (mp)	Observații / Referințe
A1		1	Sector cadastral:34 Teren neimpregmuit;

Construcții

Crt	Nr cadastral Nr. topografic	Adresa	Observații / Referințe
A1.1		Loc. Urlati, Jud. Prahova, T 100, Cc6283/2	Nr. niveluri:1; S. construita la sol:1 mp; S. construita desfasurata:1 mp; CIE

B. Partea II. Proprietari și acte

Inscrieri privitoare la dreptul de proprietate și alte drepturi reale		Referințe
/		
Act Normativ nr. 123, din 10/07/2012 emis de Parlamentul Romaniei;		
B1	Intabulare, drept de PROPRIETATE, dobandit prin Lege, cota actuala 1/1 1) STATUL ROMAN , CIF:9999999999999 <i>OBSERVATII: Domeniu public</i>	A1
Act Normativ nr. 980, din 16/12/2015 emis de Guvernul Romaniei;		
B2	Intabulare, drept de ADMINISTRARE, dobandit prin Lege, cota actuala 1/1 1) MINISTERUL ECONOMIEI, ENERGIEI SI MEDIULUI DE AFACERI , CIF:9999999999999	A1
Act Administrativ nr. 9, din 07/10/2005 emis de Ministerul Economiei si Comertului (act aditional nr. 1/10.06.2008 emis de MINISTERUL ECONOMIEI SI FINANTELOR , act aditional nr. 2/18.06.2015 emis de MINISTERUL ENERGIEI, INTEPRINDERILOR MICI SI MIJLOCII SI MEDIULUI DE AFACERI , act aditional nr. 3/10.02.2016 emis de MINISTERUL ENERGIEI , act aditional nr. 4/02.03.2017 emis de MINISTERUL ENERGIEI, Act aditional nr. 5/2020, Act aditional nr. 6/30.10.2020, Certificat de Inregistrare a Societatii,, DISTRIBUTIE ENERGIE ELECTRICA" SA emis de ORC Cluj la data de 27.02.2002, H.G.R nr. 1342/2001 privind reorganizarea Societatii Comerciale de Distributie si Furnizare a Energiei Electrice „Electrica" SA, Protocol 6045 /12.04.2002 incheiat intre Societatea Comerciala de Distributie si Furnizare a Energiei Electrice „Electrica" SA si Societatea Comerciala Filiala de distributie si Furnizare a Energiei Electrice „Electrica Muntenia Nord" SA, Incheiere de indreptare eroare materiala civila emisa de Tribunalul Comercial Cluj la data de 26 .11.2020, Certificat de Inregistrare mentiuni nr.128194/15.12.2020 emis de ORC Cluj, Certificat de Inregistrare a Societatii,, DISTRIBUTIE ENERGIE ELECTRICA SA " emis de ORC Cluj la data de 31.12.2020, Certificat de Înregistrare mențiuni nr.802/07.02 .2021 emis de ORC Cluj, Certificat de Inregistrare a SUCURSALEI DE DISTRIBUTIE A ENERGIEI ELECTRICE PLOIESTI, emis de ORC Prahova la data de 28.03.2002, Certificat de radiere a Societatii de Distributie a Energiei Electrice Muntenia Nord SA nr.83302 din 31.12.2020.);		
B3	Intabulare, drept de CONCESIUNE, dobandit prin Lege, cota actuala 1/1 1) DISTRIBUTIE ENERGIE ELECTRICA ROMANIA SA , CIF:14476722, prin Sucursala de Distributie a Energiei Electrice Prahova <i>OBSERVATII: prin Sucursala de Distributie a Energiei Electrice Prahova</i>	A1
Act Normativ nr. 1342, din 27/12/2001 emis de Guvernul Romaniei (Protocol 6045/12.04.2022);		
B4	Intabulare, drept de PROPRIETATE, dobandit prin Lege, cota actuala 1/1 DISTRIBUTIE ENERGIE ELECTRICA ROMANIA SA , CIF:14476722, prin Sucursala de Distributie a Energiei Electrice Prahova 1) Energiei Electrice Prahova <i>OBSERVATII: prin Sucursala de Distributie a Energiei Electrice Prahova</i>	A1.1

C. Partea III. SARCINI .

Inscrieri privind dezmembramintele dreptului de proprietate, drepturi reale de garanție și sarcini	Referințe
NU SUNT	

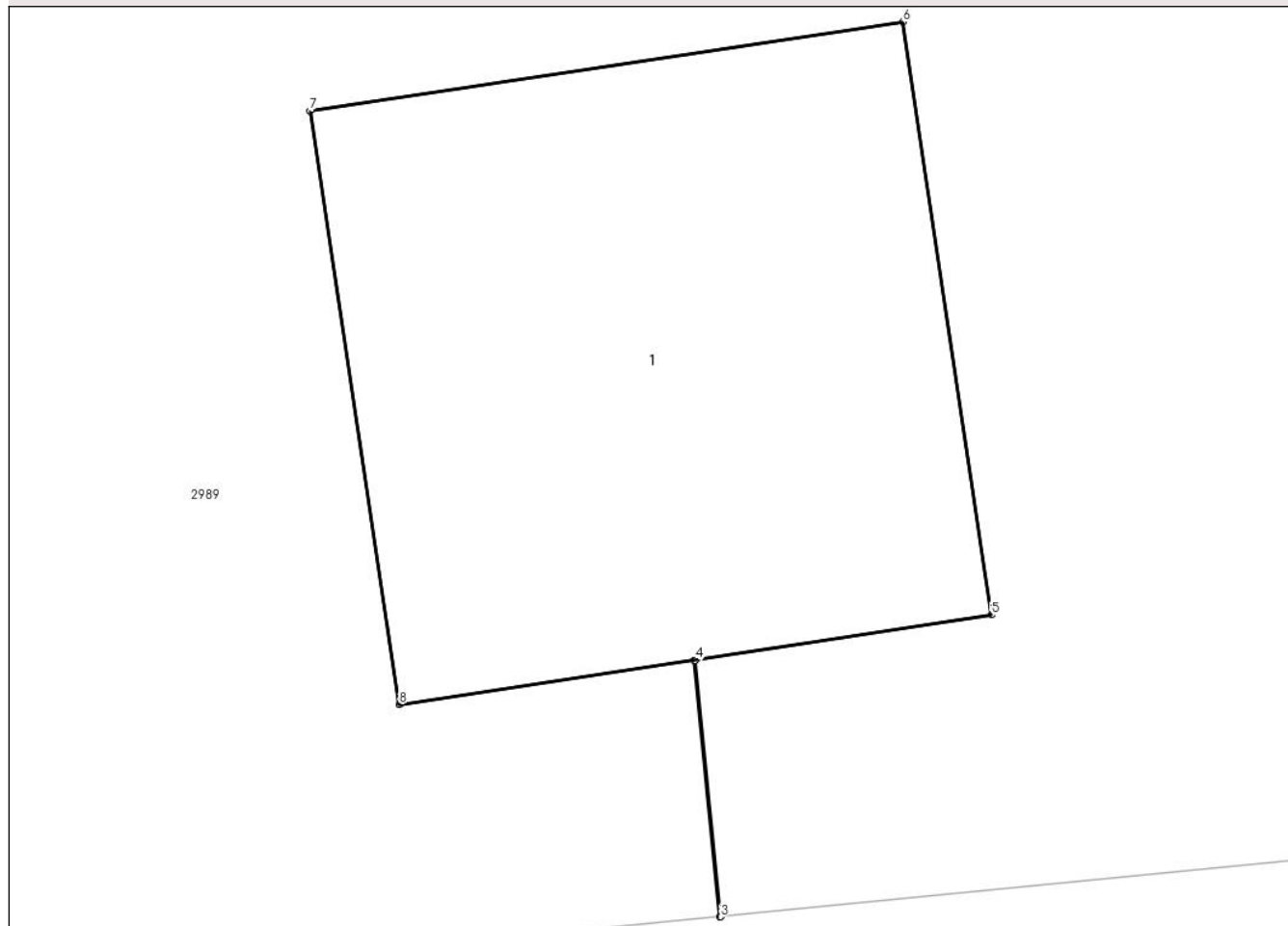
Anexa Nr. 1 La Partea I

Teren

Nr cadastral	Suprafața (mp)*	Observații / Referințe
	1	

* Suprafața este determinată în planul de proiecție Stereo 70.

DETALII LINIARE IMOBIL



Date referitoare la teren

Crt	Categorie folosință	Intravilan	Suprafața (mp)	Tarla	Parcelă	Nr. topo	Observații / Referințe
1	curți constructii	DA	1	100	6283/2	-	

Date referitoare la construcții

Crt	Număr	Destinație construcție	Supraf. (mp)	Situație juridică	Observații / Referințe
A1.1		construcții industriale și edilitare	1	Cu acte	Nr. niveluri:1; S. construită la sol:1 mp; S. construită desfășurată:1 mp; CIE

Lungime Segmente

1) Valorile lungimilor segmentelor sunt obținute din proiecție în plan.

Punct început	X / Y	Punct sfârșit	X / Y	Lungime segment (** (m)
1	600.083,78 389.545,748	2	600.083,822 389.545,32	0.43
2	600.083,822 389.545,32	3	600.083,824 389.545,32	0.002
3	600.083,824 389.545,32	4	600.083,782 389.545,748	0.43

Punct început	X / Y	Punct sfârșit	X / Y	Lungime segment (** (m)
4	600.083,782 389.545,748	5	600.084,276 389.545,823	0.5
5	600.084,276 389.545,823	6	600.084,128 389.546,812	1.0
6	600.084,128 389.546,812	7	600.083,139 389.546,663	1.0
7	600.083,139 389.546,663	8	600.083,288 389.545,674	1.0
8	600.083,288 389.545,674	1	600.083,78 389.545,748	0.498

** Lungimile segmentelor sunt determinate în planul de proiecție Stereo 70 și sunt rotunjite la 1 milimetru.

*** Distanța dintre puncte este formată din segmente cumulate ce sunt mai mici decât valoarea 1 milimetru.



DATE DESPRE IMOBILUL NR. 3009

Oficiul de Cadastru și Publicitate Imobiliară PRAHOVA
Biroul de Cadastru și Publicitate Imobiliară Ploiești

A. Partea I. Descrierea imobilului

TEREN Intravilan

Adresa: Loc. Urlati, Jud. Prahova, T 100, Cc 6283/3

Nr. Crt	Nr cadastral Nr. topografic	Suprafața* (mp)	Observații / Referințe
A1		1	Sector cadastral:34 Teren neimpregmuit;

Construcții

Crt	Nr cadastral Nr. topografic	Adresa	Observații / Referințe
A1.1		Loc. Urlati, Jud. Prahova, T 100, Cc6283/3	Nr. niveluri:1; S. construita la sol:1 mp; S. construita desfasurata:1 mp; CIE

B. Partea II. Proprietari și acte

Inscrieri privitoare la dreptul de proprietate și alte drepturi reale		Referințe
/		
Act Normativ nr. 123, din 10/07/2012 emis de Parlamentul Romaniei;		
B1	Intabulare, drept de PROPRIETATE, dobandit prin Lege, cota actuala 1/1 1) STATUL ROMAN , CIF:9999999999999 <i>OBSERVATII: Domeniu public</i>	A1
Act Normativ nr. 980, din 16/12/2015 emis de Guvernul Romaniei;		
B2	Intabulare, drept de ADMINISTRARE, dobandit prin Lege, cota actuala 1/1 1) MINISTERUL ECONOMIEI, ENERGIEI SI MEDIULUI DE AFACERI , CIF:9999999999999	A1
Act Administrativ nr. 9, din 07/10/2005 emis de Ministerul Economiei si Comertului (act aditional nr. 1/10.06.2008 emis de MINISTERUL ECONOMIEI SI FINANTELOR , act aditional nr. 2/18.06.2015 emis de MINISTERUL ENERGIEI, INTEPRINDERILOR MICI SI MIJLOCII SI MEDIULUI DE AFACERI , act aditional nr. 3/10.02.2016 emis de MINISTERUL ENERGIEI , act aditional nr. 4/02.03.2017 emis de MINISTERUL ENERGIEI, Act aditional nr. 5/2020, Act aditional nr. 6/30.10.2020, Certificat de Inregistrare a Societatii,, DISTRIBUTIE ENERGIE ELECTRICA" SA emis de ORC Cluj la data de 27.02.2002, H.G.R nr. 1342/2001 privind reorganizarea Societatii Comerciale de Distributie si Furnizare a Energiei Electrice „Electrica" SA, Protocol 6045 /12.04.2002 incheiat intre Societatea Comerciala de Distributie si Furnizare a Energiei Electrice „Electrica" SA si Societatea Comerciala Filiala de distributie si Furnizare a Energiei Electrice „Electrica Muntenia Nord" SA, Incheiere de indreptare eroare materiala civila emisa de Tribunalul Comercial Cluj la data de 26 .11.2020, Certificat de Inregistrare mentiuni nr.128194/15.12.2020 emis de ORC Cluj, Certificat de Inregistrare a Societatii,, DISTRIBUTIE ENERGIE ELECTRICA SA " emis de ORC Cluj la data de 31.12.2020, Certificat de Înregistrare mențiuni nr.802/07.02 .2021 emis de ORC Cluj, Certificat de Inregistrare a SUCURSALEI DE DISTRIBUTIE A ENERGIEI ELECTRICE PLOIESTI, emis de ORC Prahova la data de 28.03.2002, Certificat de radiere a Societatii de Distributie a Energiei Electrice Muntenia Nord SA nr.83302 din 31.12.2020.);		
B3	Intabulare, drept de CONCESIUNE, dobandit prin Lege, cota actuala 1/1 1) DISTRIBUTIE ENERGIE ELECTRICA ROMANIA SA , CIF:14476722, prin Sucursala de Distributie a Energiei Electrice Prahova <i>OBSERVATII: prin Sucursala de Distributie a Energiei Electrice Prahova</i>	A1
Act Normativ nr. 1342, din 27/12/2001 emis de Guvernul Romaniei (Protocol 6045/12.04.2022);		
B4	Intabulare, drept de PROPRIETATE, dobandit prin Lege, cota actuala 1/1 DISTRIBUTIE ENERGIE ELECTRICA ROMANIA SA , CIF:14476722, prin Sucursala de Distributie a Energiei Electrice Prahova 1) Energiei Electrice Prahova <i>OBSERVATII: prin Sucursala de Distributie a Energiei Electrice Prahova</i>	A1.1

C. Partea III. SARCINI .

Inscrieri privind dezmembramintele dreptului de proprietate, drepturi reale de garanție și sarcini	Referințe
NU SUNT	

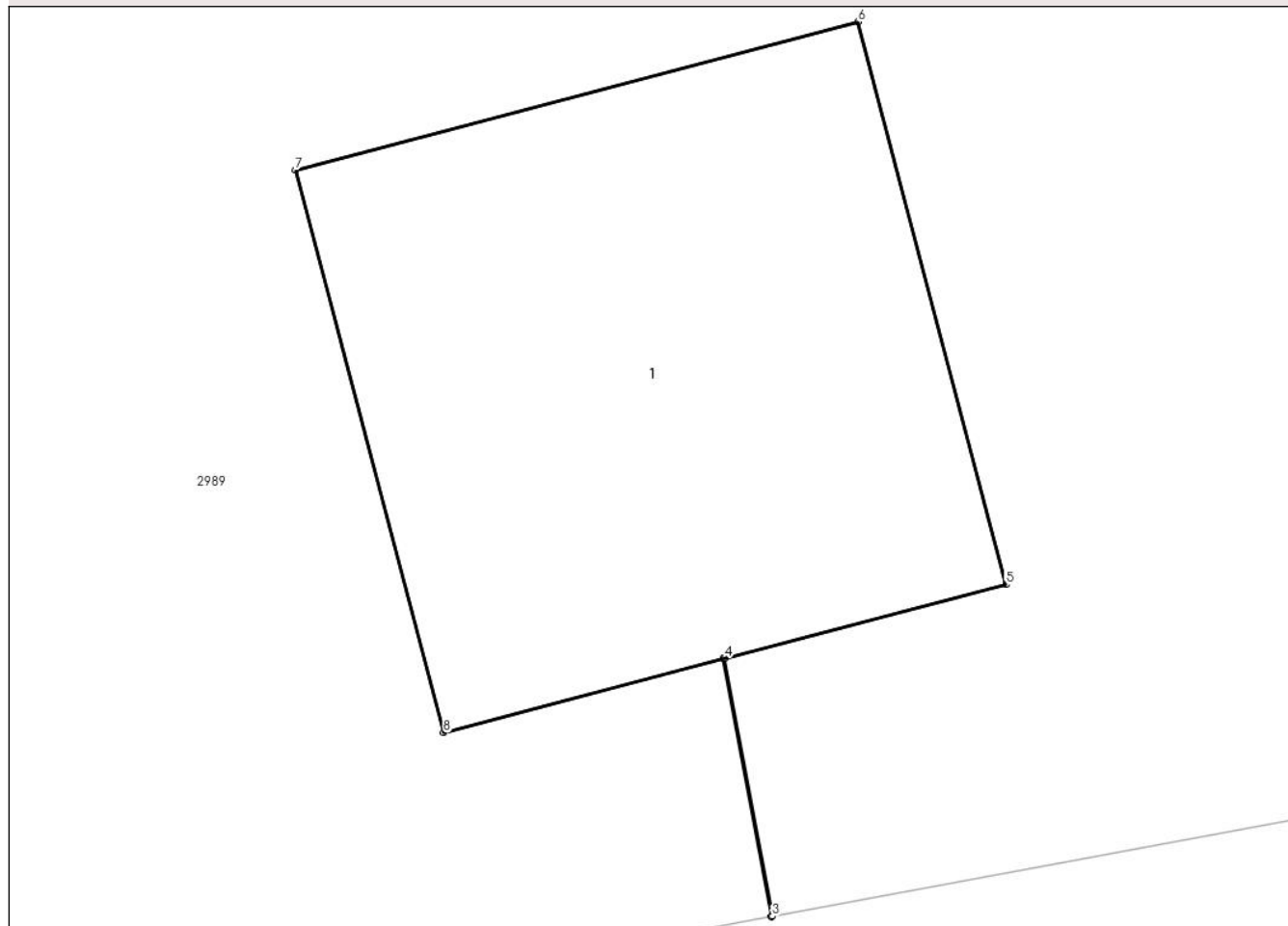
Anexa Nr. 1 La Partea I

Teren

Nr cadastral	Suprafața (mp)*	Observații / Referințe
	1	

* Suprafața este determinată în planul de proiecție Stereo 70.

DETALII LINIARE IMOBIL



Date referitoare la teren

Crt	Categorie folosință	Intra vilan	Suprafața (mp)	Tarla	Parcelă	Nr. topo	Observații / Referințe
1	curți constructii	DA	1	100	6283/3	-	

Date referitoare la construcții

Crt	Număr	Destinație construcție	Supraf. (mp)	Situație juridică	Observații / Referințe
A1.1		construcții industriale și edilitare	1	Cu acte	Nr. niveluri:1; S. construită la sol:1 mp; S. construită desfășurată:1 mp; CIE

Lungime Segmente

1) Valorile lungimilor segmentelor sunt obținute din proiecție în plan.

Punct început	X / Y	Punct sfârșit	X / Y	Lungime segment (** (m)
1	600.045,271 389.540,53	2	600.045,353 389.540,086	0.452
2	600.045,353 389.540,086	3	600.045,355 389.540,087	0.002
3	600.045,355 389.540,087	4	600.045,273 389.540,53	0.451

Punct început	X / Y	Punct sfârșit	X / Y	Lungime segment (** (m)
4	600.045,273 389.540,53	5	600.045,757 389.540,657	0.5
5	600.045,757 389.540,657	6	600.045,502 389.541,624	1.0
6	600.045,502 389.541,624	7	600.044,535 389.541,369	1.0
7	600.044,535 389.541,369	8	600.044,79 389.540,402	1.0
8	600.044,79 389.540,402	1	600.045,271 389.540,53	0.498

** Lungimile segmentelor sunt determinate în planul de proiecție Stereo 70 și sunt rotunjite la 1 milimetru.

*** Distanța dintre puncte este formată din segmente cumulate ce sunt mai mici decât valoarea 1 milimetru.



DATE DESPRE IMOBILUL NR. 3010

Oficiul de Cadastru și Publicitate Imobiliară PRAHOVA
Biroul de Cadastru și Publicitate Imobiliară Ploiești

A. Partea I. Descrierea imobilului

TEREN Intravilan

Adresa: Loc. Urlati, Jud. Prahova, T 100, Cc 6283/4

Nr. Crt	Nr cadastral Nr. topografic	Suprafața* (mp)	Observații / Referințe
A1		1	Sector cadastral:34 Teren neimprijmit;

Construcții

Crt	Nr cadastral Nr. topografic	Adresa	Observații / Referințe
A1.1		Loc. Urlati, Jud. Prahova, T 100, Cc6283/4	Nr. niveluri:1; S. construita la sol:1 mp; S. construita desfasurata:1 mp; CIE

B. Partea II. Proprietari și acte

Inscrieri privitoare la dreptul de proprietate și alte drepturi reale		Referințe
/		
Act Normativ nr. 123, din 10/07/2012 emis de Parlamentul Romaniei;		
B1	Intabulare, drept de PROPRIETATE, dobandit prin Lege, cota actuala 1/1 1) STATUL ROMAN , CIF:9999999999999 <i>OBSERVATII: Domeniu public</i>	A1
Act Normativ nr. 980, din 16/12/2015 emis de Guvernul Romaniei;		
B2	Intabulare, drept de ADMINISTRARE, dobandit prin Lege, cota actuala 1/1 1) MINISTERUL ECONOMIEI, ENERGIEI SI MEDIULUI DE AFACERI , CIF:9999999999999	A1
Act Administrativ nr. 9, din 07/10/2005 emis de Ministerul Economiei si Comertului (act aditional nr. 1/10.06.2008 emis de MINISTERUL ECONOMIEI SI FINANTELOR , act aditional nr. 2/18.06.2015 emis de MINISTERUL ENERGIEI, INTEPRINDERILOR MICI SI MIJLOCII SI MEDIULUI DE AFACERI , act aditional nr. 3/10.02.2016 emis de MINISTERUL ENERGIEI , act aditional nr. 4/02.03.2017 emis de MINISTERUL ENERGIEI, Act aditional nr. 5/2020, Act aditional nr. 6/30.10.2020, Certificat de Inregistrare a Societatii,, DISTRIBUTIE ENERGIE ELECTRICA" SA emis de ORC Cluj la data de 27.02.2002, H.G.R nr. 1342/2001 privind reorganizarea Societatii Comerciale de Distributie si Furnizare a Energiei Electrice „Electrica" SA, Protocol 6045 /12.04.2002 incheiat intre Societatea Comerciala de Distributie si Furnizare a Energiei Electrice „Electrica" SA si Societatea Comerciala Filiala de distributie si Furnizare a Energiei Electrice „Electrica Muntenia Nord" SA, Incheiere de indreptare eroare materiala civila emisa de Tribunalul Comercial Cluj la data de 26 .11.2020, Certificat de Inregistrare mentiuni nr.128194/15.12.2020 emis de ORC Cluj, Certificat de Inregistrare a Societatii,, DISTRIBUTIE ENERGIE ELECTRICA SA " emis de ORC Cluj la data de 31.12.2020, Certificat de Înregistrare mențiuni nr.802/07.02 .2021 emis de ORC Cluj, Certificat de Inregistrare a SUCURSALEI DE DISTRIBUTIE A ENERGIEI ELECTRICE PLOIESTI, emis de ORC Prahova la data de 28.03.2002, Certificat de radiere a Societatii de Distributie a Energiei Electrice Muntenia Nord SA nr.83302 din 31.12.2020.);		
B3	Intabulare, drept de CONCESIUNE, dobandit prin Lege, cota actuala 1/1 1) DISTRIBUTIE ENERGIE ELECTRICA ROMANIA SA , CIF:14476722, prin Sucursala de Distributie a Energiei Electrice Prahova <i>OBSERVATII: prin Sucursala de Distributie a Energiei Electrice Prahova</i>	A1
Act Normativ nr. 1342, din 27/12/2001 emis de Guvernul Romaniei (Protocol 6045/12.04.2022);		
B4	Intabulare, drept de PROPRIETATE, dobandit prin Lege, cota actuala 1/1 DISTRIBUTIE ENERGIE ELECTRICA ROMANIA SA , CIF:14476722, prin Sucursala de Distributie a Energiei Electrice Prahova 1) Energiei Electrice Prahova <i>OBSERVATII: prin Sucursala de Distributie a Energiei Electrice Prahova</i>	A1.1

C. Partea III. SARCINI .

Inscrieri privind dezmembaramintele dreptului de proprietate, drepturi reale de garanție și sarcini	Referințe
NU SUNT	

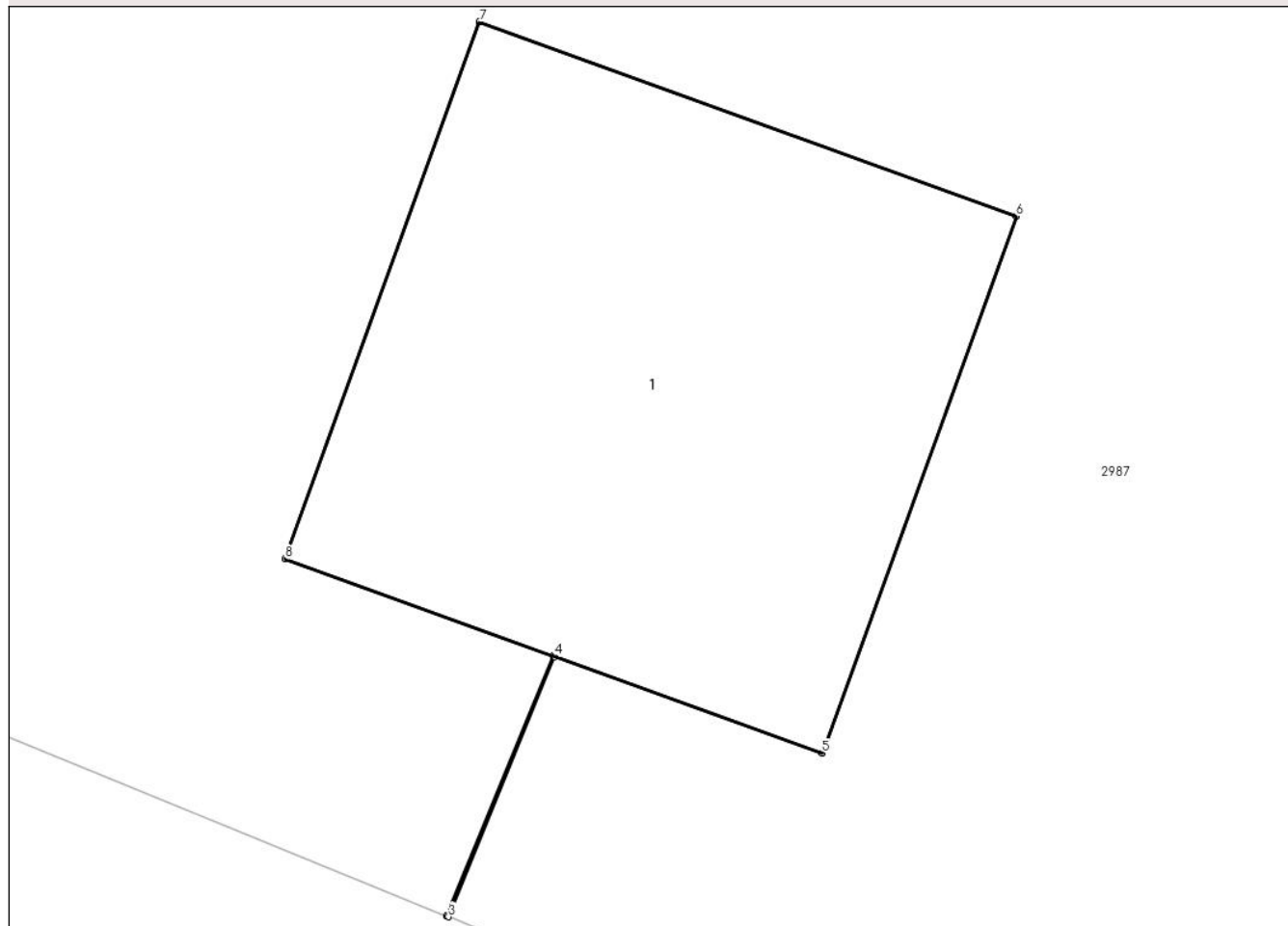
Anexa Nr. 1 La Partea I

Teren

Nr cadastral	Suprafața (mp)*	Observații / Referințe
	1	

* Suprafața este determinată în planul de proiecție Stereo 70.

DETALII LINIARE IMOBIL



Date referitoare la teren

Crt	Categorie folosință	Intra vilan	Suprafața (mp)	Tarla	Parcelă	Nr. topo	Observații / Referințe
1	curți constructii	DA	1	100	6283/4	-	

Date referitoare la construcții

Crt	Număr	Destinație construcție	Supraf. (mp)	Situație juridică	Observații / Referințe
A1.1		construcții industriale și edilitare	1	Cu acte	Nr. niveluri:1; S. construita la sol:1 mp; S. construita desfasurata:1 mp; CIE

Lungime Segmente

1) Valorile lungimilor segmentelor sunt obținute din proiecție în plan.

Punct început	X / Y	Punct sfârșit	X / Y	Lungime segment (** (m))
1	600.002,502 389.540,061	2	600.002,315 389.539,606	0.492
2	600.002,315 389.539,606	3	600.002,318 389.539,605	0.003
3	600.002,318 389.539,605	4	600.002,504 389.540,06	0.492

Punct început	X / Y	Punct sfârșit	X / Y	Lungime segment (** (m)
4	600.002,504 389.540,06	5	600.002,972 389.539,891	0.498
5	600.002,972 389.539,891	6	600.003,312 389.540,831	1.0
6	600.003,312 389.540,831	7	600.002,372 389.541,171	1.0
7	600.002,372 389.541,171	8	600.002,032 389.540,231	1.0
8	600.002,032 389.540,231	1	600.002,502 389.540,061	0.5

** Lungimile segmentelor sunt determinate în planul de proiecție Stereo 70 și sunt rotunjite la 1 milimetru.

*** Distanța dintre puncte este formată din segmente cumulate ce sunt mai mici decât valoarea 1 milimetru.



DATE DESPRE IMOBILUL NR. 3011

Oficiul de Cadastru și Publicitate Imobiliară PRAHOVA
Biroul de Cadastru și Publicitate Imobiliară Ploiești

A. Partea I. Descrierea imobilului

TEREN Intravilan

Adresa: Loc. Urlati, Jud. Prahova, T 100, Cc 6283/5

Nr. Crt	Nr cadastral Nr. topografic	Suprafața* (mp)	Observații / Referințe
A1		1	Sector cadastral:34 Teren neimpregmuit;

Construcții

Crt	Nr cadastral Nr. topografic	Adresa	Observații / Referințe
A1.1		Loc. Urlati, Jud. Prahova, T 100, Cc6283/5	Nr. niveluri:1; S. construita la sol:1 mp; S. construita desfasurata:1 mp; CIE

B. Partea II. Proprietari și acte

Inscrieri privitoare la dreptul de proprietate și alte drepturi reale		Referințe
/		
Act Normativ nr. 123, din 10/07/2012 emis de Parlamentul Romaniei;		
B1	Intabulare, drept de PROPRIETATE, dobandit prin Lege, cota actuala 1/1 1) STATUL ROMAN , CIF:9999999999999 <i>OBSERVATII: Domeniu public</i>	A1
Act Normativ nr. 980, din 16/12/2015 emis de Guvernul Romaniei;		
B2	Intabulare, drept de ADMINISTRARE, dobandit prin Lege, cota actuala 1/1 1) MINISTERUL ECONOMIEI, ENERGIEI SI MEDIULUI DE AFACERI , CIF:9999999999999	A1
Act Administrativ nr. 9, din 07/10/2005 emis de Ministerul Economiei si Comertului (act aditional nr. 1/10.06.2008 emis de MINISTERUL ECONOMIEI SI FINANTELOR , act aditional nr. 2/18.06.2015 emis de MINISTERUL ENERGIEI, INTEPRINDERILOR MICI SI MIJLOCII SI MEDIULUI DE AFACERI , act aditional nr. 3/10.02.2016 emis de MINISTERUL ENERGIEI , act aditional nr. 4/02.03.2017 emis de MINISTERUL ENERGIEI, Act aditional nr. 5/2020, Act aditional nr. 6/30.10.2020, Certificat de Inregistrare a Societatii,, DISTRIBUTIE ENERGIE ELECTRICA" SA emis de ORC Cluj la data de 27.02.2002, H.G.R nr. 1342/2001 privind reorganizarea Societatii Comerciale de Distributie si Furnizare a Energiei Electrice „Electrica" SA, Protocol 6045 /12.04.2002 incheiat intre Societatea Comerciala de Distributie si Furnizare a Energiei Electrice „Electrica" SA si Societatea Comerciala Filiala de distributie si Furnizare a Energiei Electrice „Electrica Muntenia Nord" SA, Incheiere de indreptare eroare materiala civila emisa de Tribunalul Comercial Cluj la data de 26 .11.2020, Certificat de Inregistrare mentiuni nr.128194/15.12.2020 emis de ORC Cluj, Certificat de Inregistrare a Societatii,, DISTRIBUTIE ENERGIE ELECTRICA SA " emis de ORC Cluj la data de 31.12.2020, Certificat de Înregistrare mențiuni nr.802/07.02 .2021 emis de ORC Cluj, Certificat de Inregistrare a SUCURSALEI DE DISTRIBUTIE A ENERGIEI ELECTRICE PLOIESTI, emis de ORC Prahova la data de 28.03.2002, Certificat de radiere a Societatii de Distributie a Energiei Electrice Muntenia Nord SA nr.83302 din 31.12.2020.);		
B3	Intabulare, drept de CONCESIUNE, dobandit prin Lege, cota actuala 1/1 1) DISTRIBUTIE ENERGIE ELECTRICA ROMANIA SA , CIF:14476722, prin Sucursala de Distributie a Energiei Electrice Prahova <i>OBSERVATII: prin Sucursala de Distributie a Energiei Electrice Prahova</i>	A1
Act Normativ nr. 1342, din 27/12/2001 emis de Guvernul Romaniei (Protocol 6045/12.04.2022);		
B4	Intabulare, drept de PROPRIETATE, dobandit prin Lege, cota actuala 1/1 DISTRIBUTIE ENERGIE ELECTRICA ROMANIA SA , CIF:14476722, prin Sucursala de Distributie a Energiei Electrice Prahova 1) Energiei Electrice Prahova <i>OBSERVATII: prin Sucursala de Distributie a Energiei Electrice Prahova</i>	A1.1

C. Partea III. SARCINI .

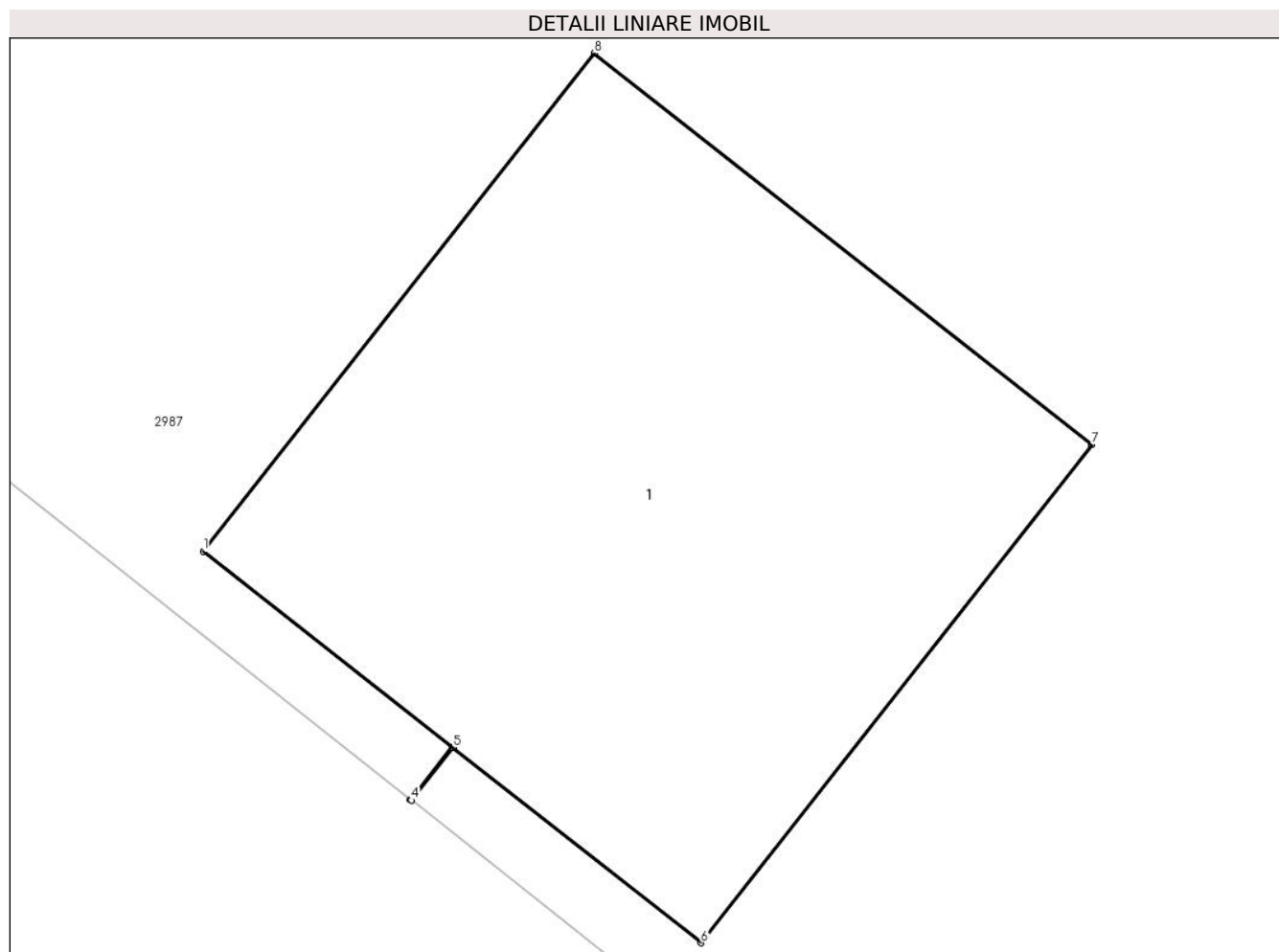
Inscrieri privind dezmembramintele dreptului de proprietate, drepturi reale de garanție și sarcini	Referințe
NU SUNT	

Anexa Nr. 1 La Partea I

Teren

Nr cadastral	Suprafața (mp)*	Observații / Referințe
	1	

* Suprafața este determinată în planul de proiecție Stereo 70.



Date referitoare la teren

Crt	Categorie folosință	Intra vilan	Suprafața (mp)	Tarla	Parcelă	Nr. topo	Observații / Referințe
1	curți constructii	DA	1	100	6283/5	-	

Date referitoare la construcții

Crt	Număr	Destinație construcție	Supraf. (mp)	Situație juridică	Observații / Referințe
A1.1		construcții industriale și edilitare	1	Cu acte	Nr. niveluri:1; S. construita la sol:1 mp; S. construita desfasurata:1 mp; CIE

Lungime Segmente

1) Valorile lungimilor segmentelor sunt obținute din proiecție în plan.

Punct început	X / Y	Punct sfârșit	X / Y	Lungime segment (** (m)
1	599.973,141 389.560,537	2	599.973,534 389.560,228	0.5
2	599.973,534 389.560,228	3	599.973,468 389.560,145	0.106
3	599.973,468 389.560,145	4	599.973,47 389.560,144	0.002

Punct început	X / Y	Punct sfârșit	X / Y	Lungime segment (** (m)
4	599.973,47 389.560,144	5	599.973,536 389.560,227	0.106
5	599.973,536 389.560,227	6	599.973,927 389.559,919	0.498
6	599.973,927 389.559,919	7	599.974,545 389.560,705	1.0
7	599.974,545 389.560,705	8	599.973,759 389.561,323	1.0
8	599.973,759 389.561,323	1	599.973,141 389.560,537	1.0

** Lungimile segmentelor sunt determinate în planul de proiecție Stereo 70 și sunt rotunjite la 1 milimetru.

*** Distanța dintre puncte este formată din segmente cumulate ce sunt mai mici decât valoarea 1 milimetru.



DATE DESPRE IMOBILUL NR. 3012

Oficiul de Cadastru și Publicitate Imobiliară PRAHOVA
Biroul de Cadastru și Publicitate Imobiliară Ploiești

A. Partea I. Descrierea imobilului

TEREN Intravilan

Adresa: Loc. Urlati, Jud. Prahova, T 100, Cc 6173/1

Nr. Crt	Nr cadastral Nr. topografic	Suprafața* (mp)	Observații / Referințe
A1		1	Sector cadastral:34 Teren neimpregmuit;

Construcții

Crt	Nr cadastral Nr. topografic	Adresa	Observații / Referințe
A1.1		Loc. Urlati, Jud. Prahova, T 100, Cc6173/1	Nr. niveluri:1; S. construita la sol:1 mp; S. construita desfasurata:1 mp; CIE

B. Partea II. Proprietari și acte

Inscrieri privitoare la dreptul de proprietate și alte drepturi reale		Referințe
/		
Act Normativ nr. 123, din 10/07/2012 emis de Parlamentul Romaniei;		
B1	Intabulare, drept de PROPRIETATE, dobandit prin Lege, cota actuala 1/1 1) STATUL ROMAN , CIF:9999999999999 <i>OBSERVATII: Domeniu public</i>	A1
Act Normativ nr. 980, din 16/12/2015 emis de Guvernul Romaniei;		
B2	Intabulare, drept de ADMINISTRARE, dobandit prin Lege, cota actuala 1/1 1) MINISTERUL ECONOMIEI, ENERGIEI SI MEDIULUI DE AFACERI , CIF:9999999999999	A1
Act Administrativ nr. 9, din 07/10/2005 emis de Ministerul Economiei si Comertului (act aditional nr. 1/10.06.2008 emis de MINISTERUL ECONOMIEI SI FINANTELOR , act aditional nr. 2/18.06.2015 emis de MINISTERUL ENERGIEI, INTEPRINDERILOR MICI SI MIJLOCII SI MEDIULUI DE AFACERI , act aditional nr. 3/10.02.2016 emis de MINISTERUL ENERGIEI , act aditional nr. 4/02.03.2017 emis de MINISTERUL ENERGIEI, Act aditional nr. 5/2020, Act aditional nr. 6/30.10.2020, Certificat de Inregistrare a Societatii,, DISTRIBUTIE ENERGIE ELECTRICA" SA emis de ORC Cluj la data de 27.02.2002, H.G.R nr. 1342/2001 privind reorganizarea Societatii Comerciale de Distributie si Furnizare a Energiei Electrice „Electrica” SA, Protocol 6045 /12.04.2002 incheiat intre Societatea Comerciala de Distributie si Furnizare a Energiei Electrice „Electrica” SA si Societatea Comerciala Filiala de distributie si Furnizare a Energiei Electrice „Electrica Muntenia Nord” SA, Incheiere de indreptare eroare materiala civila emisa de Tribunalul Comercial Cluj la data de 26 .11.2020, Certificat de Inregistrare mentiuni nr.128194/15.12.2020 emis de ORC Cluj, Certificat de Inregistrare a Societatii,, DISTRIBUTIE ENERGIE ELECTRICA SA " emis de ORC Cluj la data de 31.12.2020, Certificat de Înregistrare mențiuni nr.802/07.02 .2021 emis de ORC Cluj, Certificat de Inregistrare a SUCURSALEI DE DISTRIBUTIE A ENERGIEI ELECTRICE PLOIESTI, emis de ORC Prahova la data de 28.03.2002, Certificat de radiere a Societatii de Distributie a Energiei Electrice Muntenia Nord SA nr.83302 din 31.12.2020.);		
B3	Intabulare, drept de CONCESIUNE, dobandit prin Lege, cota actuala 1/1 1) DISTRIBUTIE ENERGIE ELECTRICA ROMANIA SA , CIF:14476722, prin Sucursala de Distributie a Energiei Electrice Prahova <i>OBSERVATII: prin Sucursala de Distributie a Energiei Electrice Prahova</i>	A1
Act Normativ nr. 1342, din 27/12/2001 emis de Guvernul Romaniei (Protocol 6045/12.04.2022);		
B4	Intabulare, drept de PROPRIETATE, dobandit prin Lege, cota actuala 1/1 DISTRIBUTIE ENERGIE ELECTRICA ROMANIA SA , CIF:14476722, prin Sucursala de Distributie a Energiei Electrice Prahova 1) Energiei Electrice Prahova <i>OBSERVATII: prin Sucursala de Distributie a Energiei Electrice Prahova</i>	A1.1

C. Partea III. SARCINI .

Inscrieri privind dezmembramintele dreptului de proprietate, drepturi reale de garanție și sarcini	Referințe
NU SUNT	

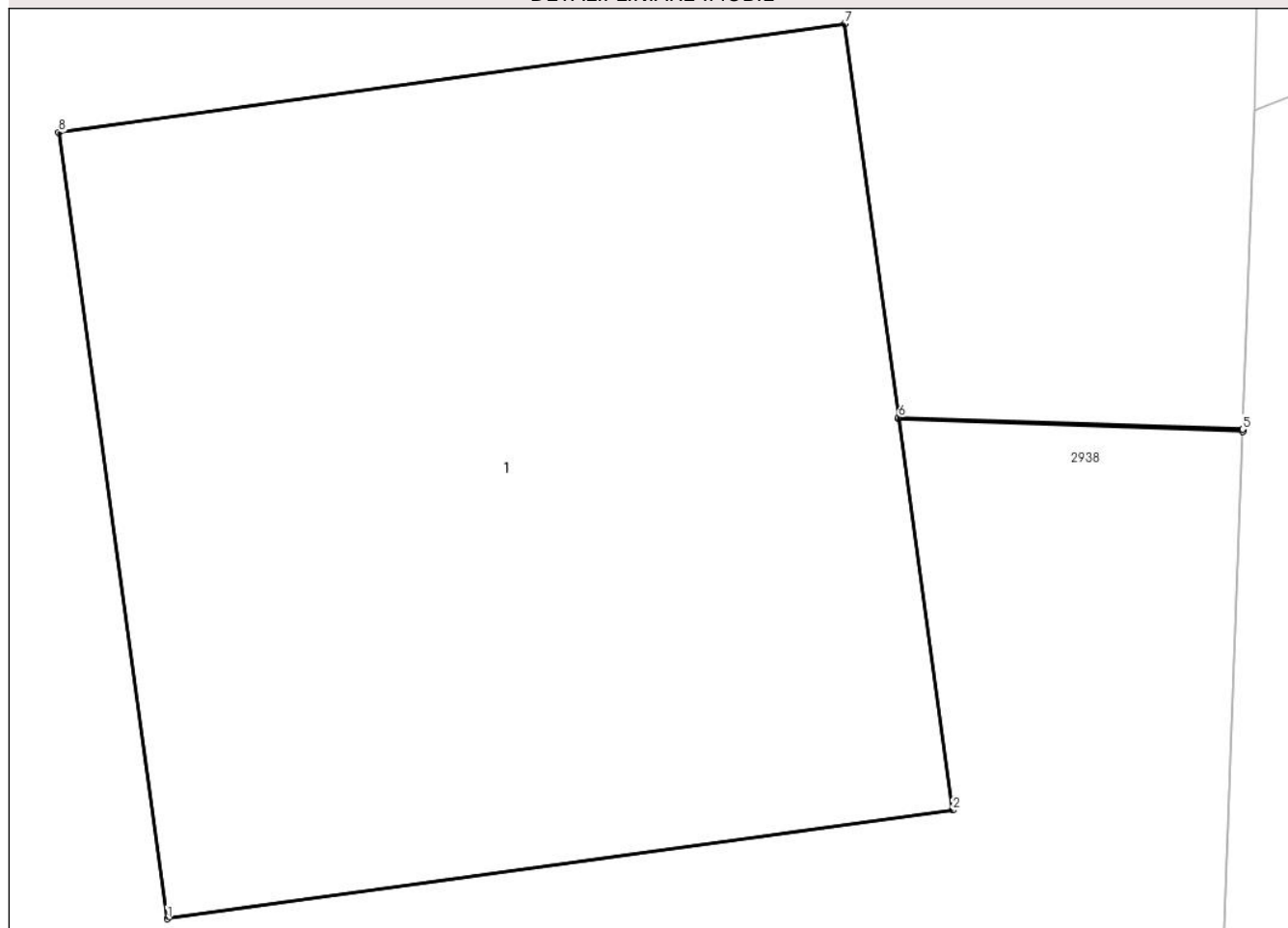
Anexa Nr. 1 La Partea I

Teren

Nr cadastral	Suprafața (mp)*	Observații / Referințe
	1	

* Suprafața este determinată în planul de proiecție Stereo 70.

DETALII LINIARE IMOBIL



Date referitoare la teren

Crt	Categorie folosință	Intravilan	Suprafața (mp)	Tarla	Parcelă	Nr. topo	Observații / Referințe
1	curți constructii	DA	1	100	6173/1	-	

Date referitoare la construcții

Crt	Număr	Destinație construcție	Supraf. (mp)	Situație juridică	Observații / Referințe
A1.1		construcții industriale și edilitare	1	Cu acte	Nr. niveluri:1; S. construită la sol:1 mp; S. construită desfășurată:1 mp; CIE

Lungime Segmente

1) Valorile lungimilor segmentelor sunt obținute din proiecție în plan.

Punct început	X / Y	Punct sfârșit	X / Y	Lungime segment (** (m))
1	599.971,608 389.595,138	2	599.972,598 389.595,275	0.999
2	599.972,598 389.595,275	3	599.972,53 389.595,768	0.498
3	599.972,53 389.595,768	4	599.972,964 389.595,752	0.434

Punct început	X / Y	Punct sfârșit	X / Y	Lungime segment (** (m)
4	599.972,964 389.595,752	5	599.972,964 389.595,755	0.003
5	599.972,964 389.595,755	6	599.972,53 389.595,77	0.434
6	599.972,53 389.595,77	7	599.972,462 389.596,266	0.501
7	599.972,462 389.596,266	8	599.971,471 389.596,129	1.0
8	599.971,471 389.596,129	1	599.971,608 389.595,138	1.0

** Lungimile segmentelor sunt determinate în planul de proiecție Stereo 70 și sunt rotunjite la 1 milimetru.

*** Distanța dintre puncte este formată din segmente cumulate ce sunt mai mici decât valoarea 1 milimetru.



DATE DESPRE IMOBILUL NR. 3013

Oficiul de Cadastru și Publicitate Imobiliară PRAHOVA
Biroul de Cadastru și Publicitate Imobiliară Ploiești

A. Partea I. Descrierea imobilului

TEREN Extravilan

Adresa: Jud. Prahova, T 100, Cc 6173/2

Nr. Crt	Nr cadastral Nr. topografic	Suprafața* (mp)	Observații / Referințe
A1		1	Sector cadastral:34 Teren neimprijmit;

Construcții

Crt	Nr cadastral Nr. topografic	Adresa	Observații / Referințe
A1.1		Jud. Prahova, T 100, Cc6173/2	Nr. niveluri:1; S. construita la sol:1 mp; S. construita desfasurata:1 mp; CIE

B. Partea II. Proprietari și acte

Inscrieri privitoare la dreptul de proprietate și alte drepturi reale	Referințe
/	
Act Normativ nr. 123, din 10/07/2012 emis de Parlamentul Romaniei;	
B1	A1
Intabulare, drept de PROPRIETATE, dobandit prin Lege, cota actuala 1/1	
1) STATUL ROMAN , CIF:99999999999999	
<i>OBSERVATII: Domeniu public</i>	
Act Normativ nr. 980, din 16/12/2015 emis de Guvernul Romaniei;	
B2	A1
Intabulare, drept de ADMINISTRARE, dobandit prin Lege, cota actuala 1/1	
1) MINISTERUL ECONOMIEI, ENERGIEI SI MEDIULUI DE AFACERI , CIF:99999999999999	
Act Administrativ nr. 9, din 07/10/2005 emis de Ministerul Economiei si Comertului (act aditional nr. 1/10.06.2008 emis de MINISTERUL ECONOMIEI SI FINANTELOR , act aditional nr. 2/18.06.2015 emis de MINISTERUL ENERGIEI, INTEPRINDERILOR MICI SI MIJLOCII SI MEDIULUI DE AFACERI , act aditional nr. 3/10.02.2016 emis de MINISTERUL ENERGIEI , act aditional nr. 4/02.03.2017 emis de MINISTERUL ENERGIEI, Act aditional nr. 5/2020, Act aditional nr. 6/30.10.2020, Certificat de Inregistrare a Societatii,, DISTRIBUTIE ENERGIE ELECTRICA" SA emis de ORC Cluj la data de 27.02.2002, H.G.R nr. 1342/2001 privind reorganizarea Societatii Comerciale de Distributie si Furnizare a Energiei Electrice „Electrica” SA, Protocol 6045 /12.04.2002 incheiat intre Societatea Comerciala de Distributie si Furnizare a Energiei Electrice „Electrica” SA si Societatea Comerciala Filiala de distributie si Furnizare a Energiei Electrice „Electrica Muntenia Nord” SA, Incheiere de indreptare eroare materiala civila emisa de Tribunalul Comercial Cluj la data de 26 .11.2020, Certificat de Inregistrare mentiuni nr.128194/15.12.2020 emis de ORC Cluj, Certificat de Inregistrare a Societatii,, DISTRIBUTIE ENERGIE ELECTRICA SA " emis de ORC Cluj la data de 31.12.2020, Certificat de Înregistrare mențiuni nr.802/07.02 .2021 emis de ORC Cluj, Certificat de Inregistrare a SUCURSALEI DE DISTRIBUTIE A ENERGIEI ELECTRICE PLOIESTI, emis de ORC Prahova la data de 28.03.2002, Certificat de radiere a Societatii de Distributie a Energiei Electrice Muntenia Nord SA nr.83302 din 31.12.2020.);	
B3	A1
Intabulare, drept de CONCESIUNE, dobandit prin Lege, cota actuala 1/1	
1) DISTRIBUTIE ENERGIE ELECTRICA ROMANIA SA , CIF:14476722, prin Sucursala de Distributie a Energiei Electrice Prahova	
<i>OBSERVATII: prin Sucursala de Distributie a Energiei Electrice Prahova</i>	
Act Normativ nr. 1342, din 27/12/2001 emis de Guvernul Romaniei (Protocol 6045/12.04.2022);	
B4	A1.1
Intabulare, drept de PROPRIETATE, dobandit prin Lege, cota actuala 1/1	
1) DISTRIBUTIE ENERGIE ELECTRICA ROMANIA SA , CIF:14476722, prin Sucursala de Distributie a Energiei Electrice Prahova	
<i>OBSERVATII: prin Sucursala de Distributie a Energiei Electrice Prahova</i>	

C. Partea III. SARCINI .

Inscrieri privind dezmembramintele dreptului de proprietate, drepturi reale de garanție și sarcini	Referințe
NU SUNT	

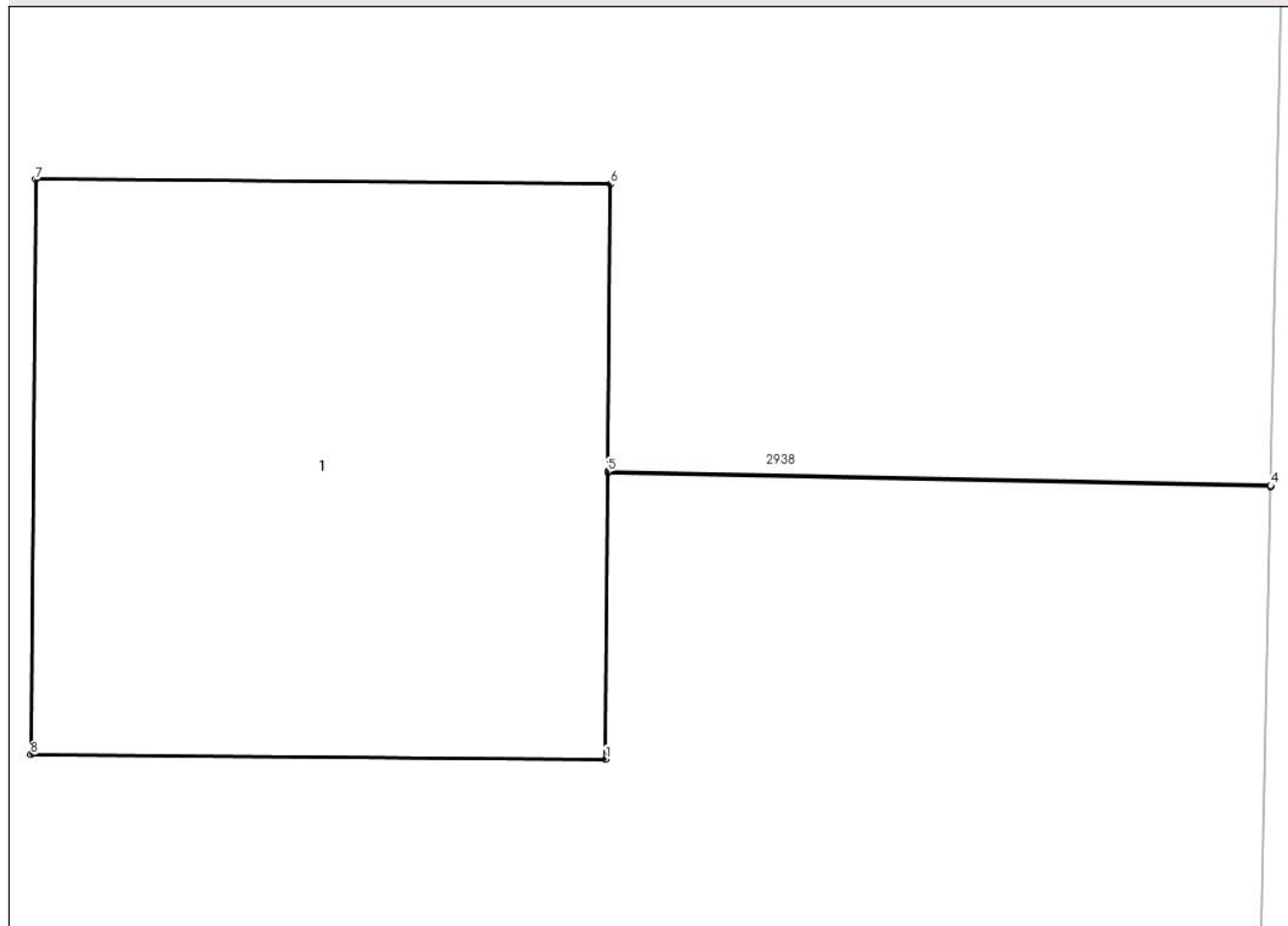
Anexa Nr. 1 La Partea I

Teren

Nr cadastral	Suprafața (mp)*	Observații / Referințe
	1	

* Suprafața este determinată în planul de proiecție Stereo 70.

DETALII LINIARE IMOBIL



Date referitoare la teren

Crt	Categorie folosință	Intra vilan	Suprafața (mp)	Tarla	Parcelă	Nr. topo	Observații / Referințe
1	curți constructii	NU	1	100	6173/2	-	

Date referitoare la construcții

Crt	Număr	Destinație construcție	Supraf. (mp)	Situație juridică	Observații / Referințe
A1.1		construcții industriale și edilitare	1	Cu acte	Nr. niveluri:1; S. construita la sol:1 mp; S. construita desfasurata:1 mp; CIE

Lungime Segmente

1) Valorile lungimilor segmentelor sunt obținute din proiecție în plan.

Punct început	X / Y	Punct sfârșit	X / Y	Lungime segment (** (m)
1	599.972,567 389.631,427	2	599.972,571 389.631,925	0.498
2	599.972,571 389.631,925	3	599.973,724 389.631,901	1.153
3	599.973,724 389.631,901	4	599.973,724 389.631,903	0.002

Punct început	X / Y	Punct sfârșit	X / Y	Lungime segment (** (m)
4	599.973,724 389.631,903	5	599.972,571 389.631,927	1.153
5	599.972,571 389.631,927	6	599.972,575 389.632,427	0.5
6	599.972,575 389.632,427	7	599.971,575 389.632,435	1.0
7	599.971,575 389.632,435	8	599.971,567 389.631,435	1.0
8	599.971,567 389.631,435	1	599.972,567 389.631,427	1.0

** Lungimile segmentelor sunt determinate în planul de proiecție Stereo 70 și sunt rotunjite la 1 milimetru.

*** Distanța dintre puncte este formată din segmente cumulate ce sunt mai mici decât valoarea 1 milimetru.



DATE DESPRE IMOBILUL NR. 3014

Oficiul de Cadastru și Publicitate Imobiliară PRAHOVA
Biroul de Cadastru și Publicitate Imobiliară Ploiești

A. Partea I. Descrierea imobilului

TEREN Extravilan

Adresa: Jud. Prahova, T 100, Cc 6173/3

Nr. Crt	Nr cadastral Nr. topografic	Suprafața* (mp)	Observații / Referințe
A1		1	Sector cadastral:34 Teren neimprijmit;

Construcții

Crt	Nr cadastral Nr. topografic	Adresa	Observații / Referințe
A1.1		Jud. Prahova, T 100, Cc6173/3	Nr. niveluri:1; S. construita la sol:1 mp; S. construita desfasurata:1 mp; CIE

B. Partea II. Proprietari și acte

Inscrieri privitoare la dreptul de proprietate și alte drepturi reale		Referințe
/		
Act Normativ nr. 123, din 10/07/2012 emis de Parlamentul Romaniei;		
B1	Intabulare, drept de PROPRIETATE, dobandit prin Lege, cota actuala 1/1 1) STATUL ROMAN , CIF:9999999999999 <i>OBSERVATII: Domeniu public</i>	A1
Act Normativ nr. 980, din 16/12/2015 emis de Guvernul Romaniei;		
B2	Intabulare, drept de ADMINISTRARE, dobandit prin Lege, cota actuala 1/1 1) MINISTERUL ECONOMIEI, ENERGIEI SI MEDIULUI DE AFACERI , CIF:9999999999999	A1
Act Administrativ nr. 9, din 07/10/2005 emis de Ministerul Economiei si Comertului (act aditional nr. 1/10.06.2008 emis de MINISTERUL ECONOMIEI SI FINANTELOR , act aditional nr. 2/18.06.2015 emis de MINISTERUL ENERGIEI, INTEPRINDERILOR MICI SI MIJLOCII SI MEDIULUI DE AFACERI , act aditional nr. 3/10.02.2016 emis de MINISTERUL ENERGIEI , act aditional nr. 4/02.03.2017 emis de MINISTERUL ENERGIEI, Act aditional nr. 5/2020, Act aditional nr. 6/30.10.2020, Certificat de Inregistrare a Societatii,, DISTRIBUTIE ENERGIE ELECTRICA" SA emis de ORC Cluj la data de 27.02.2002, H.G.R nr. 1342/2001 privind reorganizarea Societatii Comerciale de Distributie si Furnizare a Energiei Electrice „Electrica" SA, Protocol 6045 /12.04.2002 incheiat intre Societatea Comerciala de Distributie si Furnizare a Energiei Electrice „Electrica" SA si Societatea Comerciala Filiala de distributie si Furnizare a Energiei Electrice „Electrica Muntenia Nord" SA, Incheiere de indreptare eroare materiala civila emisa de Tribunalul Comercial Cluj la data de 26 .11.2020, Certificat de Inregistrare mentiuni nr.128194/15.12.2020 emis de ORC Cluj, Certificat de Inregistrare a Societatii,, DISTRIBUTIE ENERGIE ELECTRICA SA " emis de ORC Cluj la data de 31.12.2020, Certificat de Înregistrare mențiuni nr.802/07.02 .2021 emis de ORC Cluj, Certificat de Inregistrare a SUCURSALEI DE DISTRIBUTIE A ENERGIEI ELECTRICE PLOIESTI, emis de ORC Prahova la data de 28.03.2002, Certificat de radiere a Societatii de Distributie a Energiei Electrice Muntenia Nord SA nr.83302 din 31.12.2020.);		
B3	Intabulare, drept de CONCESIUNE, dobandit prin Lege, cota actuala 1/1 1) DISTRIBUTIE ENERGIE ELECTRICA ROMANIA SA , CIF:14476722, prin Sucursala de Distributie a Energiei Electrice Prahova <i>OBSERVATII: prin Sucursala de Distributie a Energiei Electrice Prahova</i>	A1
Act Normativ nr. 1342, din 27/12/2001 emis de Guvernul Romaniei (Protocol 6045/12.04.2022);		
B4	Intabulare, drept de PROPRIETATE, dobandit prin Lege, cota actuala 1/1 DISTRIBUTIE ENERGIE ELECTRICA ROMANIA SA , CIF:14476722, prin Sucursala de Distributie a Energiei Electrice Prahova 1) Energiei Electrice Prahova <i>OBSERVATII: prin Sucursala de Distributie a Energiei Electrice Prahova</i>	A1.1

C. Partea III. SARCINI .

Inscrieri privind dezmembramintele dreptului de proprietate, drepturi reale de garanție și sarcini	Referințe
NU SUNT	

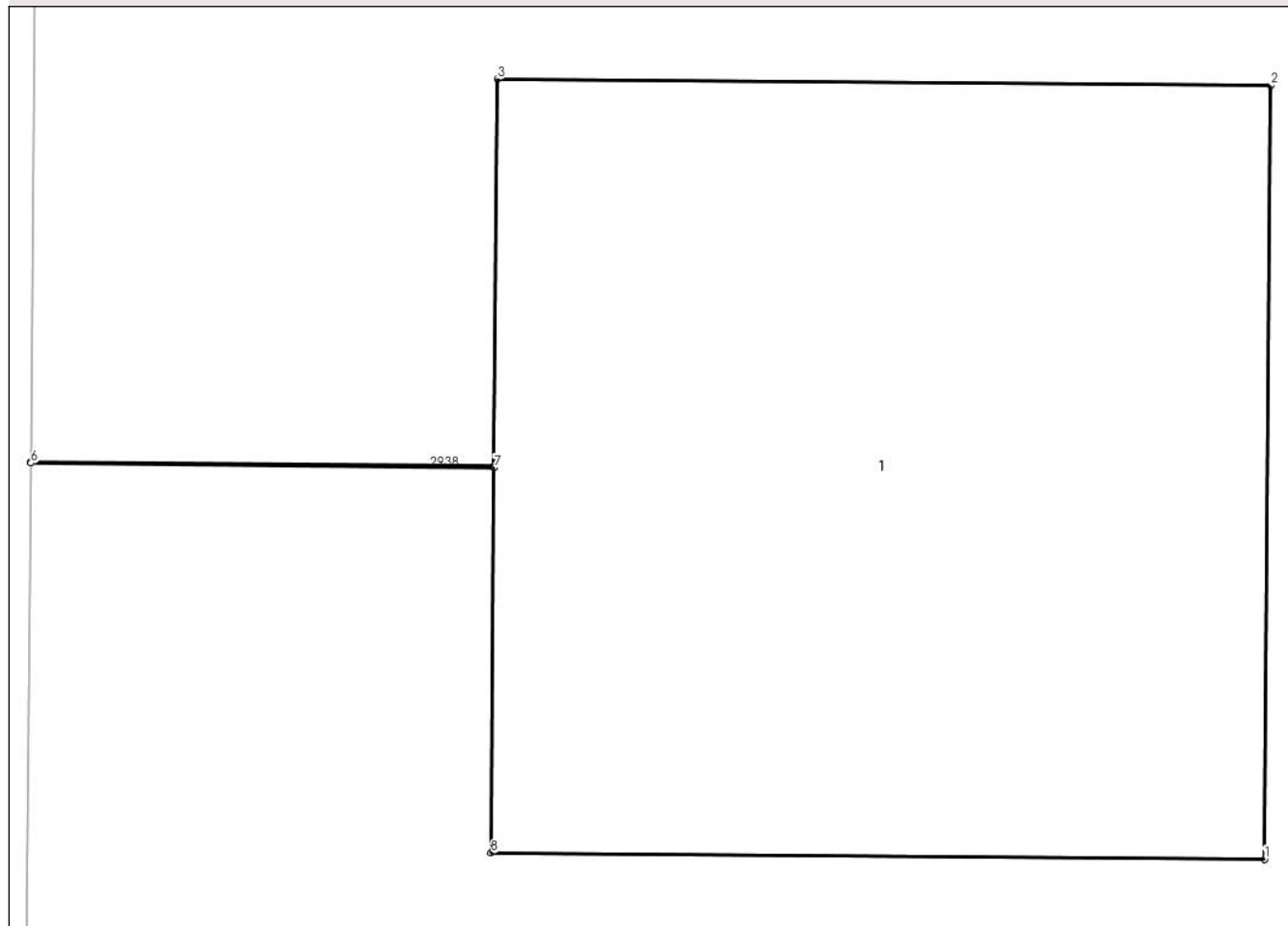
Anexa Nr. 1 La Partea I

Teren

Nr cadastral	Suprafața (mp)*	Observații / Referințe
	1	

* Suprafața este determinată în planul de proiecție Stereo 70.

DETALII LINIARE IMOBIL



Date referitoare la teren

Crt	Categorie folosință	Intra vilan	Suprafața (mp)	Tarla	Parcelă	Nr. topo	Observații / Referințe
1	curți constructii	NU	1	100	6173/3	-	

Date referitoare la construcții

Crt	Număr	Destinație construcție	Supraf. (mp)	Situație juridică	Observații / Referințe
A1.1		construcții industriale și edilitare	1	Cu acte	Nr. niveluri:1; S. construita la sol:1 mp; S. construita desfasurata:1 mp; CIE

Lungime Segmente

1) Valorile lungimilor segmentelor sunt obținute din proiecție în plan.

Punct început	X / Y	Punct sfârșit	X / Y	Lungime segment (** (m)
1	599.969,389 389.667,453	2	599.969,397 389.668,453	1.0
2	599.969,397 389.668,453	3	599.968,397 389.668,461	1.0
3	599.968,397 389.668,461	4	599.968,393 389.667,961	0.5

Punct început	X / Y	Punct sfârșit	X / Y	Lungime segment (** (m)
4	599.968,393 389.667,961	5	599.967,794 389.667,967	0.599
5	599.967,794 389.667,967	6	599.967,794 389.667,965	0.002
6	599.967,794 389.667,965	7	599.968,393 389.667,959	0.599
7	599.968,393 389.667,959	8	599.968,389 389.667,461	0.498
8	599.968,389 389.667,461	1	599.969,389 389.667,453	1.0

** Lungimile segmentelor sunt determinate în planul de proiecție Stereo 70 și sunt rotunjite la 1 milimetru.

*** Distanța dintre puncte este formată din segmente cumulate ce sunt mai mici decât valoarea 1 milimetru.



DATE DESPRE IMOBILUL NR. 3015

Oficiul de Cadastru și Publicitate Imobiliară PRAHOVA
Biroul de Cadastru și Publicitate Imobiliară Ploiești

A. Partea I. Descrierea imobilului

TEREN Extravilan

Adresa: Jud. Prahova, T 100, Cc 6173/4

Nr. Crt	Nr cadastral Nr. topografic	Suprafața* (mp)	Observații / Referințe
A1		1	Sector cadastral:34 Teren neimpregmuit;

Construcții

Crt	Nr cadastral Nr. topografic	Adresa	Observații / Referințe
A1.1		Jud. Prahova, T 100, Cc6173/4	Nr. niveluri:1; S. construita la sol:1 mp; S. construita desfasurata:1 mp; CIE

B. Partea II. Proprietari și acte

Inscrieri privitoare la dreptul de proprietate și alte drepturi reale		Referințe
/		
Act Normativ nr. 123, din 10/07/2012 emis de Parlamentul Romaniei;		
B1	Intabulare, drept de PROPRIETATE, dobandit prin Lege, cota actuala 1/1 1) STATUL ROMAN , CIF:9999999999999 <i>OBSERVATII: Domeniu public</i>	A1
Act Normativ nr. 980, din 16/12/2015 emis de Guvernul Romaniei;		
B2	Intabulare, drept de ADMINISTRARE, dobandit prin Lege, cota actuala 1/1 1) MINISTERUL ECONOMIEI, ENERGIEI SI MEDIULUI DE AFACERI , CIF:9999999999999	A1
Act Administrativ nr. 9, din 07/10/2005 emis de Ministerul Economiei si Comertului (act aditional nr. 1/10.06.2008 emis de MINISTERUL ECONOMIEI SI FINANTELOR , act aditional nr. 2/18.06.2015 emis de MINISTERUL ENERGIEI, INTEPRINDERILOR MICI SI MIJLOCII SI MEDIULUI DE AFACERI , act aditional nr. 3/10.02.2016 emis de MINISTERUL ENERGIEI , act aditional nr. 4/02.03.2017 emis de MINISTERUL ENERGIEI, Act aditional nr. 5/2020, Act aditional nr. 6/30.10.2020, Certificat de Inregistrare a Societatii,, DISTRIBUTIE ENERGIE ELECTRICA" SA emis de ORC Cluj la data de 27.02.2002, H.G.R nr. 1342/2001 privind reorganizarea Societatii Comerciale de Distributie si Furnizare a Energiei Electrice „Electrica" SA, Protocol 6045 /12.04.2002 incheiat intre Societatea Comerciala de Distributie si Furnizare a Energiei Electrice „Electrica" SA si Societatea Comerciala Filiala de distributie si Furnizare a Energiei Electrice „Electrica Muntenia Nord" SA, Incheiere de indreptare eroare materiala civila emisa de Tribunalul Comercial Cluj la data de 26 .11.2020, Certificat de Inregistrare mentiuni nr.128194/15.12.2020 emis de ORC Cluj, Certificat de Inregistrare a Societatii,, DISTRIBUTIE ENERGIE ELECTRICA SA " emis de ORC Cluj la data de 31.12.2020, Certificat de Înregistrare mențiuni nr.802/07.02 .2021 emis de ORC Cluj, Certificat de Inregistrare a SUCURSALEI DE DISTRIBUTIE A ENERGIEI ELECTRICE PLOIESTI, emis de ORC Prahova la data de 28.03.2002, Certificat de radiere a Societatii de Distributie a Energiei Electrice Muntenia Nord SA nr.83302 din 31.12.2020.);		
B3	Intabulare, drept de CONCESIUNE, dobandit prin Lege, cota actuala 1/1 1) DISTRIBUTIE ENERGIE ELECTRICA ROMANIA SA , CIF:14476722, prin Sucursala de Distributie a Energiei Electrice Prahova <i>OBSERVATII: prin Sucursala de Distributie a Energiei Electrice Prahova</i>	A1
Act Normativ nr. 1342, din 27/12/2001 emis de Guvernul Romaniei (Protocol 6045/12.04.2022);		
B4	Intabulare, drept de PROPRIETATE, dobandit prin Lege, cota actuala 1/1 DISTRIBUTIE ENERGIE ELECTRICA ROMANIA SA , CIF:14476722, prin Sucursala de Distributie a Energiei Electrice Prahova 1) Energiei Electrice Prahova <i>OBSERVATII: prin Sucursala de Distributie a Energiei Electrice Prahova</i>	A1.1

C. Partea III. SARCINI .

Inscrieri privind dezmembramintele dreptului de proprietate, drepturi reale de garanție și sarcini	Referințe
NU SUNT	

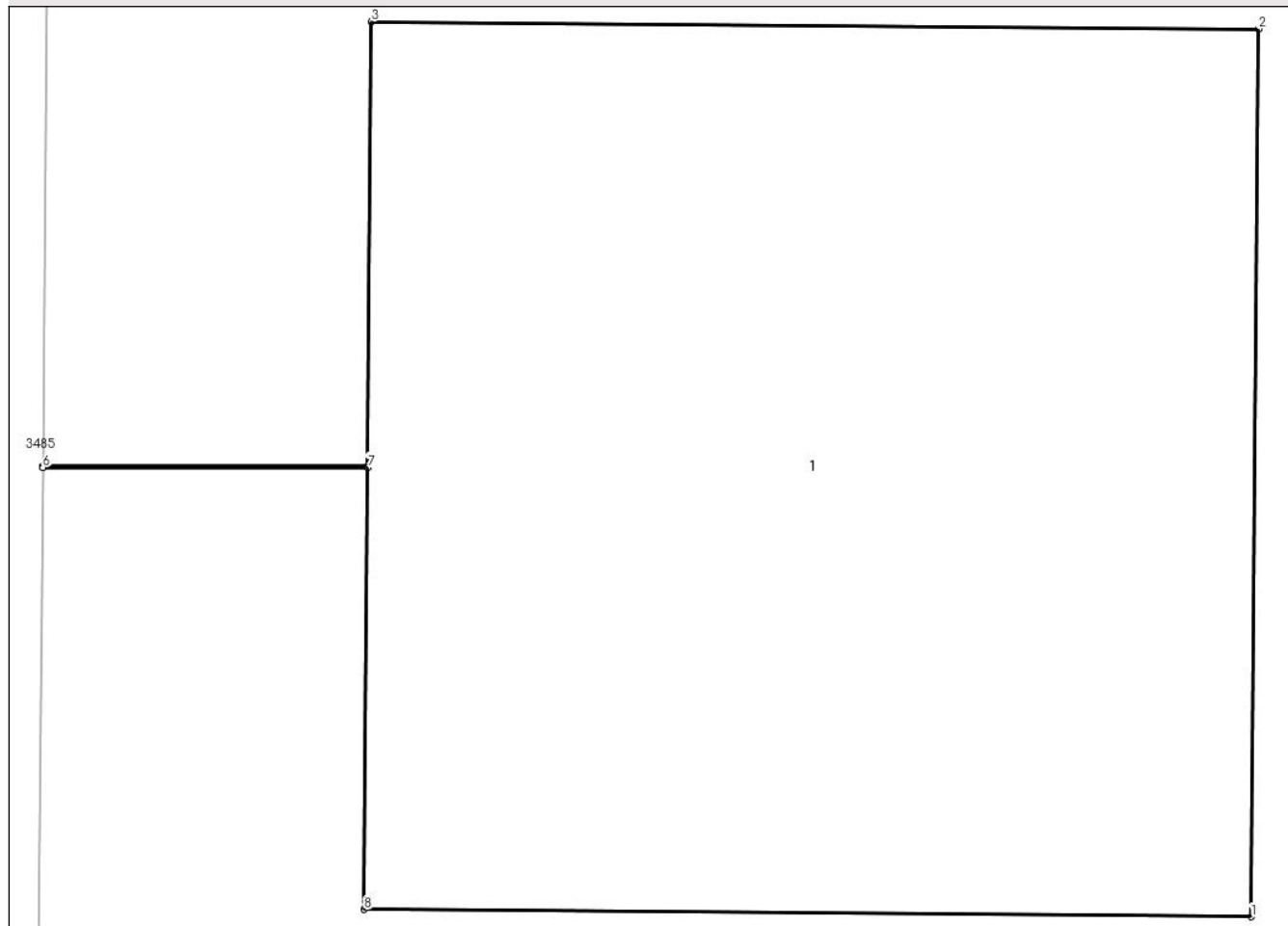
Anexa Nr. 1 La Partea I

Teren

Nr cadastral	Suprafața (mp)*	Observații / Referințe
	1	

* Suprafața este determinată în planul de proiecție Stereo 70.

DETALII LINIARE IMOBIL



Date referitoare la teren

Crt	Categorie folosință	Intra vilan	Suprafața (mp)	Tarla	Parcelă	Nr. topo	Observații / Referințe
1	curți constructii	NU	1	100	6173/4	-	

Date referitoare la construcții

Crt	Număr	Destinație construcție	Supraf. (mp)	Situație juridică	Observații / Referințe
A1.1		construcții industriale și edilitare	1	Cu acte	Nr. niveluri:1; S. construita la sol:1 mp; S. construita desfasurata:1 mp; CIE

Lungime Segmente

1) Valorile lungimilor segmentelor sunt obținute din proiecție în plan.

Punct început	X / Y	Punct sfârșit	X / Y	Lungime segment (** (m)
1	599.969,447 389.700,972	2	599.969,455 389.701,972	1.0
2	599.969,455 389.701,972	3	599.968,455 389.701,98	1.0
3	599.968,455 389.701,98	4	599.968,451 389.701,48	0.5

Punct început	X / Y	Punct sfârșit	X / Y	Lungime segment (** (m)
4	599.968,451 389.701,48	5	599.968,085 389.701,48	0.366
5	599.968,085 389.701,48	6	599.968,085 389.701,478	0.002
6	599.968,085 389.701,478	7	599.968,451 389.701,478	0.366
7	599.968,451 389.701,478	8	599.968,447 389.700,98	0.498
8	599.968,447 389.700,98	1	599.969,447 389.700,972	1.0

** Lungimile segmentelor sunt determinate în planul de proiecție Stereo 70 și sunt rotunjite la 1 milimetru.

*** Distanța dintre puncte este formată din segmente cumulate ce sunt mai mici decât valoarea 1 milimetru.



DATE DESPRE IMOBILUL NR. 3016

Oficiul de Cadastru și Publicitate Imobiliară PRAHOVA
Biroul de Cadastru și Publicitate Imobiliară Ploiești

A. Partea I. Descrierea imobilului

TEREN Extravilan

Adresa: Jud. Prahova, T 100, Cc 6173/5

Nr. Crt	Nr cadastral Nr. topografic	Suprafața* (mp)	Observații / Referințe
A1		1	Sector cadastral:34 Teren neimprijmit;

Construcții

Crt	Nr cadastral Nr. topografic	Adresa	Observații / Referințe
A1.1		Jud. Prahova, T 100, Cc6173/5	Nr. niveluri:1; S. construita la sol:1 mp; S. construita desfasurata:1 mp; CIE

B. Partea II. Proprietari și acte

Inscrieri privitoare la dreptul de proprietate și alte drepturi reale	Referințe
/	
Act Normativ nr. 123, din 10/07/2012 emis de Parlamentul Romaniei;	
B1	A1
Intabulare, drept de PROPRIETATE, dobandit prin Lege, cota actuala 1/1	
1) STATUL ROMAN , CIF:99999999999999	
<i>OBSERVATII: Domeniu public</i>	
Act Normativ nr. 980, din 16/12/2015 emis de Guvernul Romaniei;	
B2	A1
Intabulare, drept de ADMINISTRARE, dobandit prin Lege, cota actuala 1/1	
1) MINISTERUL ECONOMIEI, ENERGIEI SI MEDIULUI DE AFACERI , CIF:99999999999999	
Act Administrativ nr. 9, din 07/10/2005 emis de Ministerul Economiei si Comertului (act aditional nr. 1/10.06.2008 emis de MINISTERUL ECONOMIEI SI FINANTELOR , act aditional nr. 2/18.06.2015 emis de MINISTERUL ENERGIEI, INTEPRINDERILOR MICI SI MIJLOCII SI MEDIULUI DE AFACERI , act aditional nr. 3/10.02.2016 emis de MINISTERUL ENERGIEI , act aditional nr. 4/02.03.2017 emis de MINISTERUL ENERGIEI, Act aditional nr. 5/2020, Act aditional nr. 6/30.10.2020, Certificat de Inregistrare a Societatii,, DISTRIBUTIE ENERGIE ELECTRICA" SA emis de ORC Cluj la data de 27.02.2002, H.G.R nr. 1342/2001 privind reorganizarea Societatii Comerciale de Distributie si Furnizare a Energiei Electrice „Electrica” SA, Protocol 6045 /12.04.2002 incheiat intre Societatea Comerciala de Distributie si Furnizare a Energiei Electrice „Electrica” SA si Societatea Comerciala Filiala de distributie si Furnizare a Energiei Electrice „Electrica Muntenia Nord” SA, Incheiere de indreptare eroare materiala civila emisa de Tribunalul Comercial Cluj la data de 26 .11.2020, Certificat de Inregistrare mentiuni nr.128194/15.12.2020 emis de ORC Cluj, Certificat de Inregistrare a Societatii,, DISTRIBUTIE ENERGIE ELECTRICA SA " emis de ORC Cluj la data de 31.12.2020, Certificat de Înregistrare mențiuni nr.802/07.02 .2021 emis de ORC Cluj, Certificat de Inregistrare a SUCURSALEI DE DISTRIBUTIE A ENERGIEI ELECTRICE PLOIESTI, emis de ORC Prahova la data de 28.03.2002, Certificat de radiere a Societatii de Distributie a Energiei Electrice Muntenia Nord SA nr.83302 din 31.12.2020.);	
B3	A1
Intabulare, drept de CONCESIUNE, dobandit prin Lege, cota actuala 1/1	
1) DISTRIBUTIE ENERGIE ELECTRICA ROMANIA SA , CIF:14476722, prin Sucursala de Distributie a Energiei Electrice Prahova	
<i>OBSERVATII: prin Sucursala de Distributie a Energiei Electrice Prahova</i>	
Act Normativ nr. 1342, din 27/12/2001 emis de Guvernul Romaniei (Protocol 6045/12.04.2022);	
B4	A1.1
Intabulare, drept de PROPRIETATE, dobandit prin Lege, cota actuala 1/1	
1) DISTRIBUTIE ENERGIE ELECTRICA ROMANIA SA , CIF:14476722, prin Sucursala de Distributie a Energiei Electrice Prahova	
<i>OBSERVATII: prin Sucursala de Distributie a Energiei Electrice Prahova</i>	

C. Partea III. SARCINI .

Inscrieri privind dezmembramintele dreptului de proprietate, drepturi reale de garanție și sarcini	Referințe
NU SUNT	

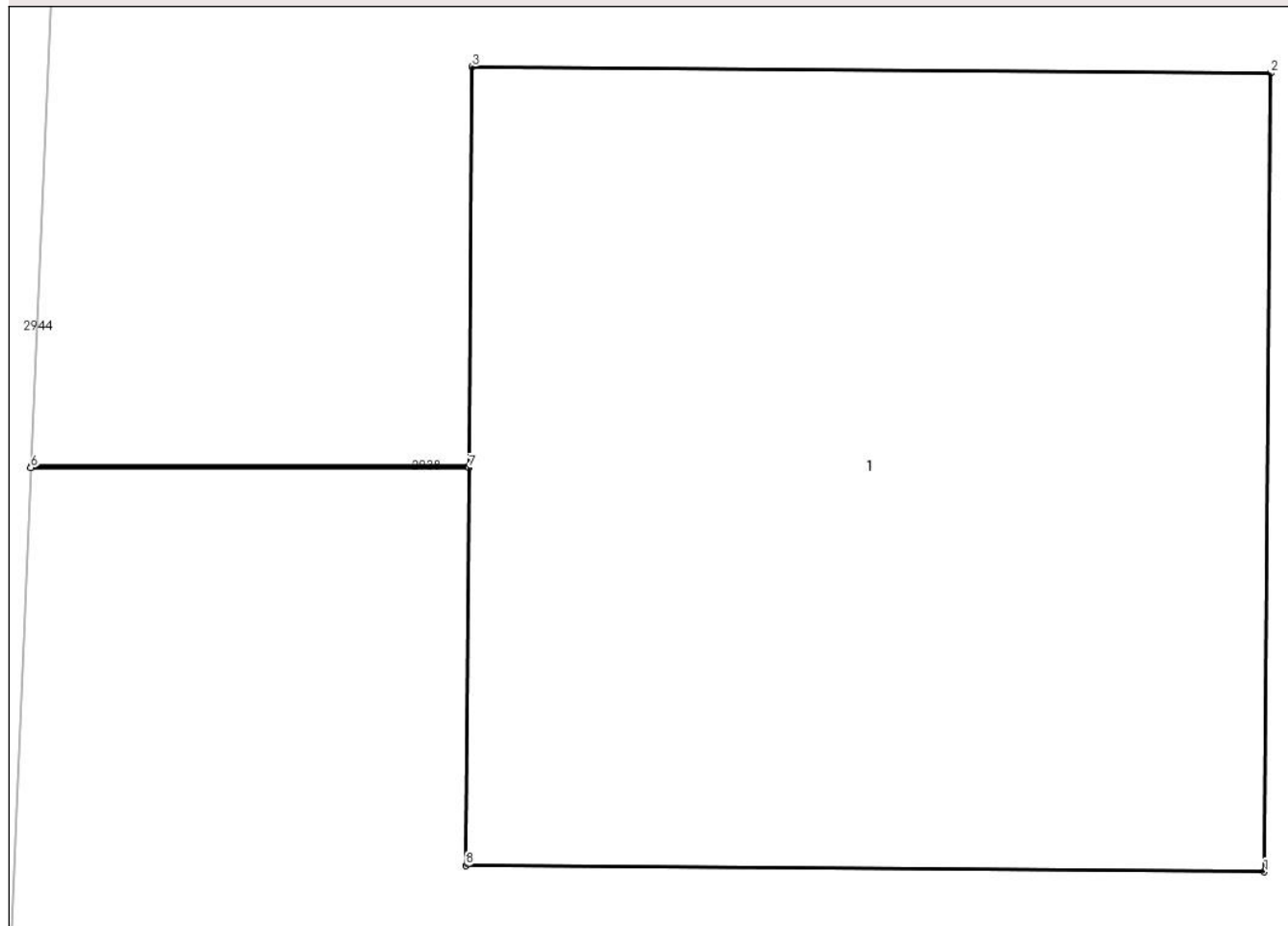
Anexa Nr. 1 La Partea I

Teren

Nr cadastral	Suprafața (mp)*	Observații / Referințe
	1	

* Suprafața este determinată în planul de proiecție Stereo 70.

DETALII LINIARE IMOBIL



Date referitoare la teren

Crt	Categorie folosință	Intravilan	Suprafața (mp)	Tarla	Parcelă	Nr. topo	Observații / Referințe
1	curți constructii	NU	1	100	6173/5	-	

Date referitoare la construcții

Crt	Număr	Destinație construcție	Supraf. (mp)	Situație juridică	Observații / Referințe
A1.1		construcții industriale și edilitare	1	Cu acte	Nr. niveluri:1; S. construită la sol:1 mp; S. construită desfășurată:1 mp; CIE

Lungime Segmente

1) Valorile lungimilor segmentelor sunt obținute din proiecție în plan.

Punct început	X / Y	Punct sfârșit	X / Y	Lungime segment (** (m)
1	599.970,125 389.738,993	2	599.970,133 389.739,993	1.0
2	599.970,133 389.739,993	3	599.969,133 389.740,001	1.0
3	599.969,133 389.740,001	4	599.969,129 389.739,501	0.5

Punct început	X / Y	Punct sfârșit	X / Y	Lungime segment (** (m)
4	599.969,129 389.739,501	5	599.968,581 389.739,501	0.548
5	599.968,581 389.739,501	6	599.968,58 389.739,499	0.002
6	599.968,58 389.739,499	7	599.969,129 389.739,499	0.549
7	599.969,129 389.739,499	8	599.969,125 389.739,001	0.498
8	599.969,125 389.739,001	1	599.970,125 389.738,993	1.0

** Lungimile segmentelor sunt determinate în planul de proiecție Stereo 70 și sunt rotunjite la 1 milimetru.

*** Distanța dintre puncte este formată din segmente cumulate ce sunt mai mici decât valoarea 1 milimetru.



DATE DESPRE IMOBILUL NR. 3017

Oficiul de Cadastru și Publicitate Imobiliară PRAHOVA
Biroul de Cadastru și Publicitate Imobiliară Ploiești

A. Partea I. Descrierea imobilului

TEREN Extravilan

Adresa: Jud. Prahova, T 100, Cc 6173/6

Nr. Crt	Nr cadastral Nr. topografic	Suprafața* (mp)	Observații / Referințe
A1		1	Sector cadastral:34 Teren neimpregmuit;

Construcții

Crt	Nr cadastral Nr. topografic	Adresa	Observații / Referințe
A1.1		Jud. Prahova, T 100, Cc6173/6	Nr. niveluri:1; S. construita la sol:1 mp; S. construita desfasurata:1 mp; CIE

B. Partea II. Proprietari și acte

Inscrieri privitoare la dreptul de proprietate și alte drepturi reale		Referințe
/		
Act Normativ nr. 123, din 10/07/2012 emis de Parlamentul Romaniei;		
B1	Intabulare, drept de PROPRIETATE, dobandit prin Lege, cota actuala 1/1 1) STATUL ROMAN , CIF:9999999999999 <i>OBSERVATII: Domeniu public</i>	A1
Act Normativ nr. 980, din 16/12/2015 emis de Guvernul Romaniei;		
B2	Intabulare, drept de ADMINISTRARE, dobandit prin Lege, cota actuala 1/1 1) MINISTERUL ECONOMIEI, ENERGIEI SI MEDIULUI DE AFACERI , CIF:9999999999999	A1
Act Administrativ nr. 9, din 07/10/2005 emis de Ministerul Economiei si Comertului (act aditional nr. 1/10.06.2008 emis de MINISTERUL ECONOMIEI SI FINANTELOR , act aditional nr. 2/18.06.2015 emis de MINISTERUL ENERGIEI, INTEPRINDERILOR MICI SI MIJLOCII SI MEDIULUI DE AFACERI , act aditional nr. 3/10.02.2016 emis de MINISTERUL ENERGIEI , act aditional nr. 4/02.03.2017 emis de MINISTERUL ENERGIEI, Act aditional nr. 5/2020, Act aditional nr. 6/30.10.2020, Certificat de Inregistrare a Societatii,, DISTRIBUTIE ENERGIE ELECTRICA" SA emis de ORC Cluj la data de 27.02.2002, H.G.R nr. 1342/2001 privind reorganizarea Societatii Comerciale de Distributie si Furnizare a Energiei Electrice „Electrica" SA, Protocol 6045 /12.04.2002 incheiat intre Societatea Comerciala de Distributie si Furnizare a Energiei Electrice „Electrica" SA si Societatea Comerciala Filiala de distributie si Furnizare a Energiei Electrice „Electrica Muntenia Nord" SA, Incheiere de indreptare eroare materiala civila emisa de Tribunalul Comercial Cluj la data de 26 .11.2020, Certificat de Inregistrare mentiuni nr.128194/15.12.2020 emis de ORC Cluj, Certificat de Inregistrare a Societatii,, DISTRIBUTIE ENERGIE ELECTRICA SA " emis de ORC Cluj la data de 31.12.2020, Certificat de Înregistrare mențiuni nr.802/07.02 .2021 emis de ORC Cluj, Certificat de Inregistrare a SUCURSALEI DE DISTRIBUTIE A ENERGIEI ELECTRICE PLOIESTI, emis de ORC Prahova la data de 28.03.2002, Certificat de radiere a Societatii de Distributie a Energiei Electrice Muntenia Nord SA nr.83302 din 31.12.2020.);		
B3	Intabulare, drept de CONCESIUNE, dobandit prin Lege, cota actuala 1/1 1) DISTRIBUTIE ENERGIE ELECTRICA ROMANIA SA , CIF:14476722, prin Sucursala de Distributie a Energiei Electrice Prahova <i>OBSERVATII: prin Sucursala de Distributie a Energiei Electrice Prahova</i>	A1
Act Normativ nr. 1342, din 27/12/2001 emis de Guvernul Romaniei (Protocol 6045/12.04.2022);		
B4	Intabulare, drept de PROPRIETATE, dobandit prin Lege, cota actuala 1/1 DISTRIBUTIE ENERGIE ELECTRICA ROMANIA SA , CIF:14476722, prin Sucursala de Distributie a Energiei Electrice Prahova 1) Energiei Electrice Prahova <i>OBSERVATII: prin Sucursala de Distributie a Energiei Electrice Prahova</i>	A1.1

C. Partea III. SARCINI .

Inscrieri privind dezmembramintele dreptului de proprietate, drepturi reale de garanție și sarcini	Referințe
NU SUNT	

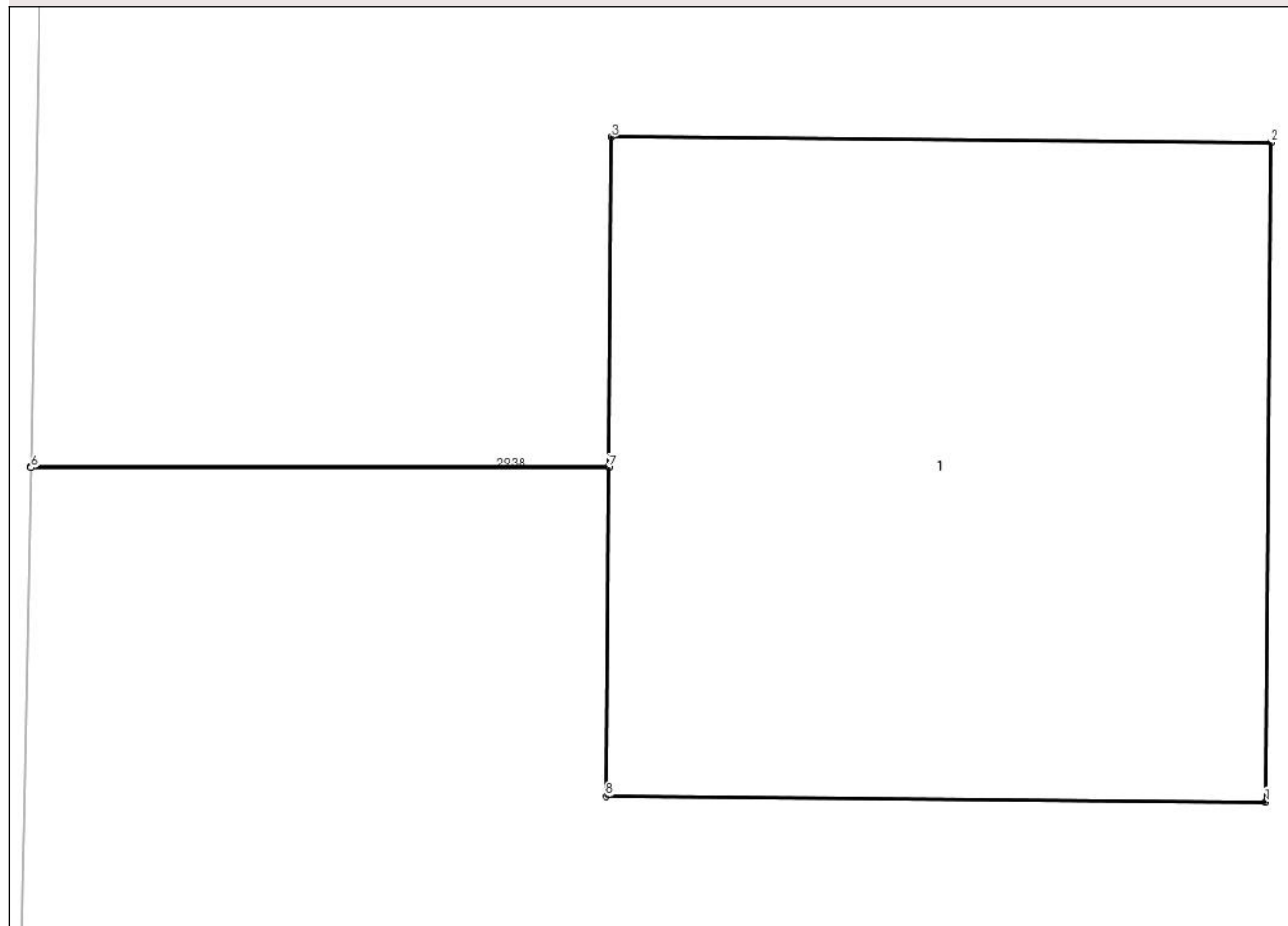
Anexa Nr. 1 La Partea I

Teren

Nr cadastral	Suprafața (mp)*	Observații / Referințe
	1	

* Suprafața este determinată în planul de proiecție Stereo 70.

DETALII LINIARE IMOBIL



Date referitoare la teren

Crt	Categorie folosință	Intravilan	Suprafața (mp)	Tarla	Parcelă	Nr. topo	Observații / Referințe
1	curți constructii	NU	1	100	6173/6	-	

Date referitoare la construcții

Crt	Număr	Destinație construcție	Supraf. (mp)	Situație juridică	Observații / Referințe
A1.1		construcții industriale și edilitare	1	Cu acte	Nr. niveluri:1; S. construita la sol:1 mp; S. construita desfasurata:1 mp; CIE

Lungime Segmente

1) Valorile lungimilor segmentelor sunt obținute din proiecție în plan.

Punct început	X / Y	Punct sfârșit	X / Y	Lungime segment (** (m)
1	599.971,39 389.776,345	2	599.971,398 389.777,345	1.0
2	599.971,398 389.777,345	3	599.970,398 389.777,353	1.0
3	599.970,398 389.777,353	4	599.970,394 389.776,853	0.5

Punct început	X / Y	Punct sfârșit	X / Y	Lungime segment (** (m)
4	599.970,394 389.776,853	5	599.969,517 389.776,853	0.877
5	599.969,517 389.776,853	6	599.969,517 389.776,851	0.002
6	599.969,517 389.776,851	7	599.970,394 389.776,851	0.877
7	599.970,394 389.776,851	8	599.970,39 389.776,353	0.498
8	599.970,39 389.776,353	1	599.971,39 389.776,345	1.0

** Lungimile segmentelor sunt determinate în planul de proiecție Stereo 70 și sunt rotunjite la 1 milimetru.

*** Distanța dintre puncte este formată din segmente cumulate ce sunt mai mici decât valoarea 1 milimetru.



DATE DESPRE IMOBILUL NR. 3018

Oficiul de Cadastru și Publicitate Imobiliară PRAHOVA
Biroul de Cadastru și Publicitate Imobiliară Ploiești

A. Partea I. Descrierea imobilului

TEREN Extravilan

Adresa: Jud. Prahova, T 100, Cc 6257/1/1

Nr. Crt	Nr cadastral Nr. topografic	Suprafața* (mp)	Observații / Referințe
A1		1	Sector cadastral:34 Teren neimprijmit;

Construcții

Crt	Nr cadastral Nr. topografic	Adresa	Observații / Referințe
A1.1		Jud. Prahova, T 100, Cc6257/1/1	Nr. niveluri:1; S. construita la sol:1 mp; S. construita desfasurata:1 mp; CIE

B. Partea II. Proprietari și acte

Inscrieri privitoare la dreptul de proprietate și alte drepturi reale		Referințe
/		
Act Normativ nr. 123, din 10/07/2012 emis de Parlamentul Romaniei;		
B1	Intabulare, drept de PROPRIETATE, dobandit prin Lege, cota actuala 1/1 1) STATUL ROMAN , CIF:9999999999999 <i>OBSERVATII: Domeniu public</i>	A1
Act Normativ nr. 980, din 16/12/2015 emis de Guvernul Romaniei;		
B2	Intabulare, drept de ADMINISTRARE, dobandit prin Lege, cota actuala 1/1 1) MINISTERUL ECONOMIEI, ENERGIEI SI MEDIULUI DE AFACERI , CIF:9999999999999	A1
Act Administrativ nr. 9, din 07/10/2005 emis de Ministerul Economiei si Comertului (act aditional nr. 1/10.06.2008 emis de MINISTERUL ECONOMIEI SI FINANTELOR , act aditional nr. 2/18.06.2015 emis de MINISTERUL ENERGIEI, INTEPRINDERILOR MICI SI MIJLOCII SI MEDIULUI DE AFACERI , act aditional nr. 3/10.02.2016 emis de MINISTERUL ENERGIEI , act aditional nr. 4/02.03.2017 emis de MINISTERUL ENERGIEI, Act aditional nr. 5/2020, Act aditional nr. 6/30.10.2020, Certificat de Inregistrare a Societatii,, DISTRIBUTIE ENERGIE ELECTRICA" SA emis de ORC Cluj la data de 27.02.2002, H.G.R nr. 1342/2001 privind reorganizarea Societatii Comerciale de Distributie si Furnizare a Energiei Electrice „Electrica” SA, Protocol 6045 /12.04.2002 incheiat intre Societatea Comerciala de Distributie si Furnizare a Energiei Electrice „Electrica” SA si Societatea Comerciala Filiala de distributie si Furnizare a Energiei Electrice „Electrica Muntenia Nord” SA, Incheiere de indreptare eroare materiala civila emisa de Tribunalul Comercial Cluj la data de 26 .11.2020, Certificat de Inregistrare mentiuni nr.128194/15.12.2020 emis de ORC Cluj, Certificat de Inregistrare a Societatii,, DISTRIBUTIE ENERGIE ELECTRICA SA " emis de ORC Cluj la data de 31.12.2020, Certificat de Înregistrare mențiuni nr.802/07.02 .2021 emis de ORC Cluj, Certificat de Inregistrare a SUCURSALEI DE DISTRIBUTIE A ENERGIEI ELECTRICE PLOIESTI, emis de ORC Prahova la data de 28.03.2002, Certificat de radiere a Societatii de Distributie a Energiei Electrice Muntenia Nord SA nr.83302 din 31.12.2020.);		
B3	Intabulare, drept de CONCESIUNE, dobandit prin Lege, cota actuala 1/1 1) DISTRIBUTIE ENERGIE ELECTRICA ROMANIA SA , CIF:14476722, prin Sucursala de Distributie a Energiei Electrice Prahova <i>OBSERVATII: prin Sucursala de Distributie a Energiei Electrice Prahova</i>	A1
Act Normativ nr. 1342, din 27/12/2001 emis de Guvernul Romaniei (Protocol 6045/12.04.2022);		
B4	Intabulare, drept de PROPRIETATE, dobandit prin Lege, cota actuala 1/1 DISTRIBUTIE ENERGIE ELECTRICA ROMANIA SA , CIF:14476722, prin Sucursala de Distributie a Energiei Electrice Prahova 1) Energiei Electrice Prahova <i>OBSERVATII: prin Sucursala de Distributie a Energiei Electrice Prahova</i>	A1.1

C. Partea III. SARCINI .

Inscrieri privind dezmembramintele dreptului de proprietate, drepturi reale de garanție și sarcini	Referințe
NU SUNT	

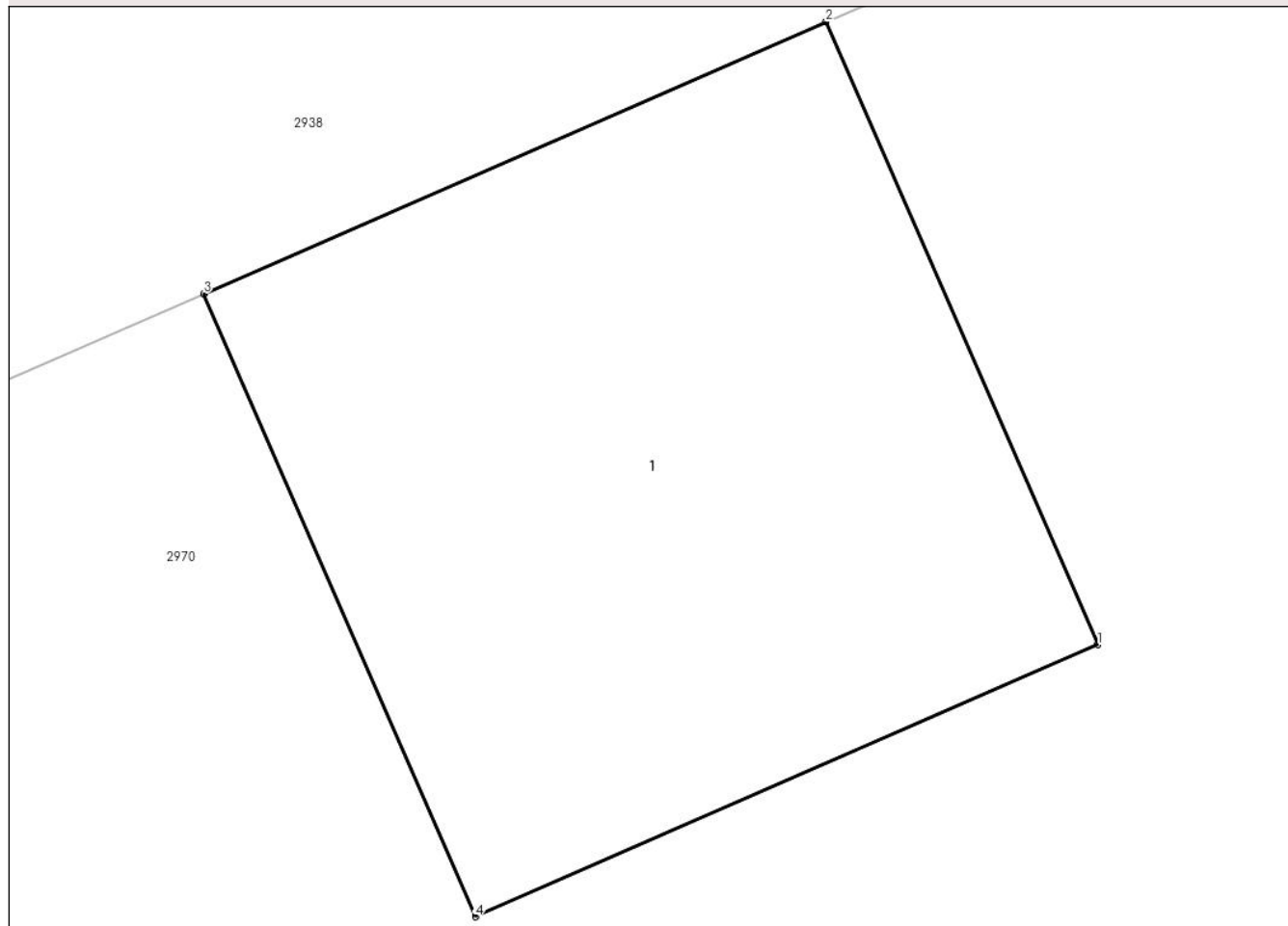
Anexa Nr. 1 La Partea I

Teren

Nr cadastral	Suprafața (mp)*	Observații / Referințe
	1	

* Suprafața este determinată în planul de proiecție Stereo 70.

DETALII LINIARE IMOBIL



Date referitoare la teren

Crt	Categorie folosință	Intra vilan	Suprafața (mp)	Tarla	Parcelă	Nr. topo	Observații / Referințe
1	curți constructii	NU	1	100	6257/1/1	-	

Date referitoare la construcții

Crt	Număr	Destinație construcție	Supraf. (mp)	Situație juridică	Observații / Referințe
A1.1		construcții industriale și edilitare	1	Cu acte	Nr. niveluri:1; S. construită la sol:1 mp; S. construită desfășurată:1 mp; CIE

Lungime Segmente

1) Valorile lungimilor segmentelor sunt obținute din proiecție în plan.

Punct început	X / Y	Punct sfârșit	X / Y	Lungime segment (** (m)
1	600.006,647 389.794,119	2	600.006,247 389.795,035	1.0
2	600.006,247 389.795,035	3	600.005,331 389.794,635	1.0
3	600.005,331 389.794,635	4	600.005,731 389.793,719	1.0

Punct început	X / Y	Punct sfârșit	X / Y	Lungime segment (** (m)
4	600.005,731 389.793,719	1	600.006,647 389.794,119	1.0

** Lungimile segmentelor sunt determinate în planul de proiecție Stereo 70 și sunt rotunjite la 1 milimetru.

*** Distanța dintre puncte este formată din segmente cumulate ce sunt mai mici decât valoarea 1 milimetru.



DATE DESPRE IMOBILUL NR. 3019

Oficiul de Cadastru și Publicitate Imobiliară PRAHOVA
Biroul de Cadastru și Publicitate Imobiliară Ploiești

A. Partea I. Descrierea imobilului

TEREN Extravilan

Adresa: Jud. Prahova, T 100, Cc 6258/2

Nr. Crt	Nr cadastral Nr. topografic	Suprafața* (mp)	Observații / Referințe
A1		1	Sector cadastral:34 Teren neimprijmit;

Construcții

Crt	Nr cadastral Nr. topografic	Adresa	Observații / Referințe
A1.1		Jud. Prahova, T 100, Cc6258/2	Nr. niveluri:1; S. construita la sol:1 mp; S. construita desfasurata:1 mp; CIE

B. Partea II. Proprietari și acte

Inscrieri privitoare la dreptul de proprietate și alte drepturi reale		Referințe
/		
Act Normativ nr. 123, din 10/07/2012 emis de Parlamentul Romaniei;		
B1	Intabulare, drept de PROPRIETATE, dobandit prin Lege, cota actuala 1/1 1) STATUL ROMAN , CIF:9999999999999 <i>OBSERVATII: Domeniu public</i>	A1
Act Normativ nr. 980, din 16/12/2015 emis de Guvernul Romaniei;		
B2	Intabulare, drept de ADMINISTRARE, dobandit prin Lege, cota actuala 1/1 1) MINISTERUL ECONOMIEI, ENERGIEI SI MEDIULUI DE AFACERI , CIF:9999999999999	A1
Act Administrativ nr. 9, din 07/10/2005 emis de Ministerul Economiei si Comertului (act aditional nr. 1/10.06.2008 emis de MINISTERUL ECONOMIEI SI FINANTELOR , act aditional nr. 2/18.06.2015 emis de MINISTERUL ENERGIEI, INTEPRINDERILOR MICI SI MIJLOCII SI MEDIULUI DE AFACERI , act aditional nr. 3/10.02.2016 emis de MINISTERUL ENERGIEI , act aditional nr. 4/02.03.2017 emis de MINISTERUL ENERGIEI, Act aditional nr. 5/2020, Act aditional nr. 6/30.10.2020, Certificat de Inregistrare a Societatii,, DISTRIBUTIE ENERGIE ELECTRICA" SA emis de ORC Cluj la data de 27.02.2002, H.G.R nr. 1342/2001 privind reorganizarea Societatii Comerciale de Distributie si Furnizare a Energiei Electrice „Electrica” SA, Protocol 6045 /12.04.2002 incheiat intre Societatea Comerciala de Distributie si Furnizare a Energiei Electrice „Electrica” SA si Societatea Comerciala Filiala de distributie si Furnizare a Energiei Electrice „Electrica Muntenia Nord” SA, Incheiere de indreptare eroare materiala civila emisa de Tribunalul Comercial Cluj la data de 26 .11.2020, Certificat de Inregistrare mentiuni nr.128194/15.12.2020 emis de ORC Cluj, Certificat de Inregistrare a Societatii,, DISTRIBUTIE ENERGIE ELECTRICA SA " emis de ORC Cluj la data de 31.12.2020, Certificat de Înregistrare mențiuni nr.802/07.02 .2021 emis de ORC Cluj, Certificat de Inregistrare a SUCURSALEI DE DISTRIBUTIE A ENERGIEI ELECTRICE PLOIESTI, emis de ORC Prahova la data de 28.03.2002, Certificat de radiere a Societatii de Distributie a Energiei Electrice Muntenia Nord SA nr.83302 din 31.12.2020.);		
B3	Intabulare, drept de CONCESIUNE, dobandit prin Lege, cota actuala 1/1 1) DISTRIBUTIE ENERGIE ELECTRICA ROMANIA SA , CIF:14476722, prin Sucursala de Distributie a Energiei Electrice Prahova <i>OBSERVATII: prin Sucursala de Distributie a Energiei Electrice Prahova</i>	A1
Act Normativ nr. 1342, din 27/12/2001 emis de Guvernul Romaniei (Protocol 6045/12.04.2022);		
B4	Intabulare, drept de PROPRIETATE, dobandit prin Lege, cota actuala 1/1 DISTRIBUTIE ENERGIE ELECTRICA ROMANIA SA , CIF:14476722, prin Sucursala de Distributie a Energiei Electrice Prahova 1) Energiei Electrice Prahova <i>OBSERVATII: prin Sucursala de Distributie a Energiei Electrice Prahova</i>	A1.1

C. Partea III. SARCINI .

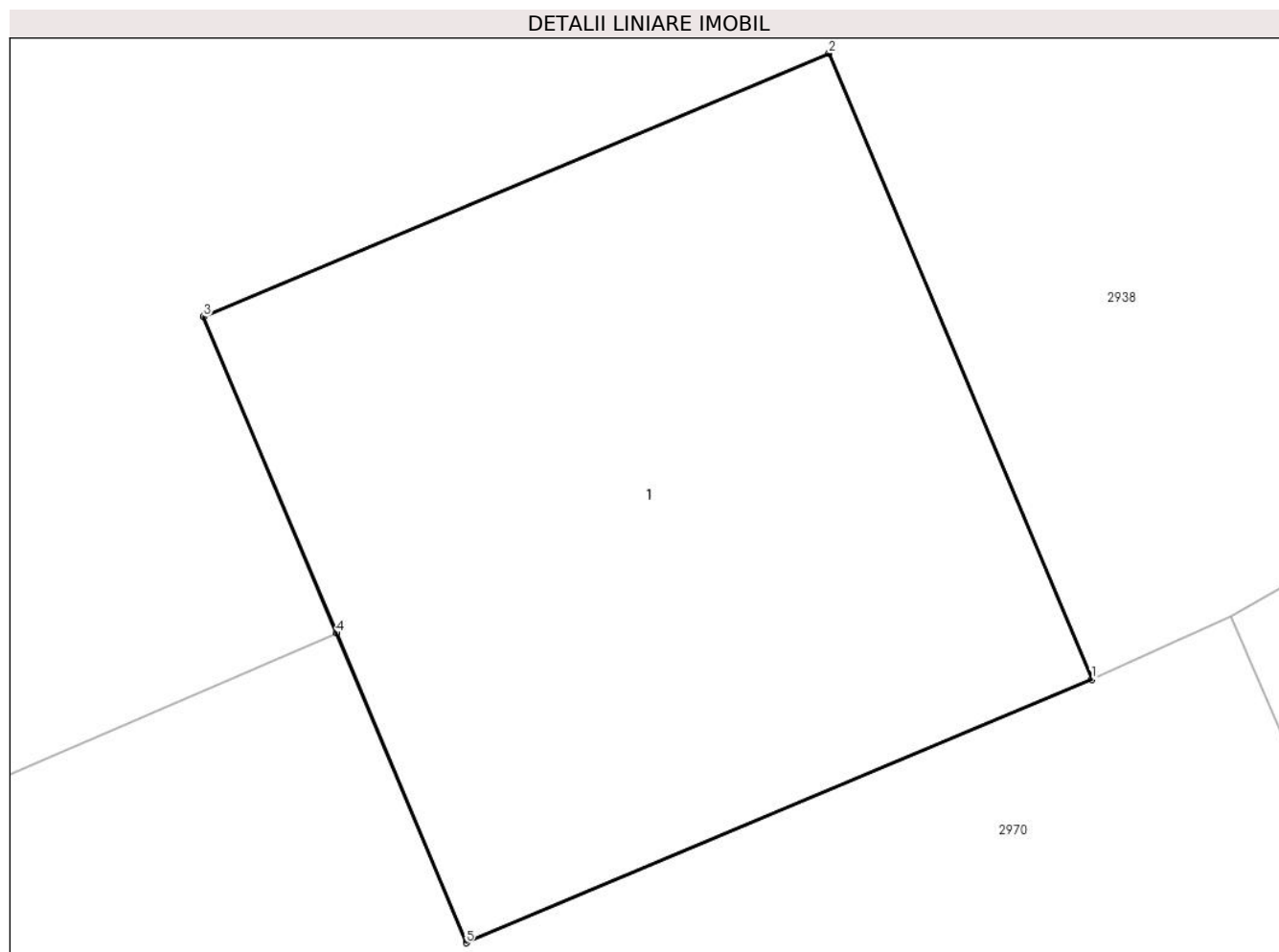
Inscrieri privind dezmembramintele dreptului de proprietate, drepturi reale de garanție și sarcini	Referințe
NU SUNT	

Anexa Nr. 1 La Partea I

Teren

Nr cadastral	Suprafața (mp)*	Observații / Referințe
	1	

* Suprafața este determinată în planul de proiecție Stereo 70.



Date referitoare la teren

Crt	Categorie folosință	Intra vilan	Suprafața (mp)	Tarla	Parcelă	Nr. topo	Observații / Referințe
1	curți constructii	NU	1	100	6258/2	-	

Date referitoare la construcții

Crt	Număr	Destinație construcție	Supraf. (mp)	Situație juridică	Observații / Referințe
A1.1		construcții industriale și edilitare	1	Cu acte	Nr. niveluri:1; S. construita la sol:1 mp; S. construita desfasurata:1 mp; CIE

Lungime Segmente

1) Valorile lungimilor segmentelor sunt obținute din proiecție în plan.

Punct început	X / Y	Punct sfârșit	X / Y	Lungime segment (** (m))
1	600.035,968 389.807,35	2	600.035,581 389.808,272	1.0
2	600.035,581 389.808,272	3	600.034,659 389.807,884	1.0
3	600.034,659 389.807,884	4	600.034,855 389.807,418	0.506

Punct început	X / Y	Punct sfârșit	X / Y	Lungime segment (** (m)
4	600.034,855 389.807,418	5	600.035,046 389.806,962	0.494
5	600.035,046 389.806,962	1	600.035,968 389.807,35	1.0

** Lungimile segmentelor sunt determinate în planul de proiecție Stereo 70 și sunt rotunjite la 1 milimetru.

*** Distanța dintre puncte este formată din segmente cumulate ce sunt mai mici decât valoarea 1 milimetru.



DATE DESPRE IMOBILUL NR. 3020

Oficiul de Cadastru și Publicitate Imobiliară PRAHOVA
Biroul de Cadastru și Publicitate Imobiliară Ploiești

A. Partea I. Descrierea imobilului

TEREN Extravilan

Adresa: Jud. Prahova, T 100, Cc 6258/3

Nr. Crt	Nr cadastral Nr. topografic	Suprafața* (mp)	Observații / Referințe
A1		1	Sector cadastral:34 Teren neimpregmuit;

Construcții

Crt	Nr cadastral Nr. topografic	Adresa	Observații / Referințe
A1.1		Jud. Prahova, T 100, Cc6258/3	Nr. niveluri:1; S. construita la sol:1 mp; S. construita desfasurata:1 mp; CIE

B. Partea II. Proprietari și acte

Inscrieri privitoare la dreptul de proprietate și alte drepturi reale	Referințe
/	
Act Normativ nr. 123, din 10/07/2012 emis de Parlamentul Romaniei;	
B1	A1
Intabulare, drept de PROPRIETATE, dobandit prin Lege, cota actuala 1/1	
1) STATUL ROMAN , CIF:99999999999999	
<i>OBSERVATII: Domeniu public</i>	
Act Normativ nr. 980, din 16/12/2015 emis de Guvernul Romaniei;	
B2	A1
Intabulare, drept de ADMINISTRARE, dobandit prin Lege, cota actuala 1/1	
1) MINISTERUL ECONOMIEI, ENERGIEI SI MEDIULUI DE AFACERI , CIF:99999999999999	
Act Administrativ nr. 9, din 07/10/2005 emis de Ministerul Economiei si Comertului (act aditional nr. 1/10.06.2008 emis de MINISTERUL ECONOMIEI SI FINANTELOR , act aditional nr. 2/18.06.2015 emis de MINISTERUL ENERGIEI, INTEPRINDERILOR MICI SI MIJLOCII SI MEDIULUI DE AFACERI , act aditional nr. 3/10.02.2016 emis de MINISTERUL ENERGIEI , act aditional nr. 4/02.03.2017 emis de MINISTERUL ENERGIEI, Act aditional nr. 5/2020, Act aditional nr. 6/30.10.2020, Certificat de Inregistrare a Societatii,, DISTRIBUTIE ENERGIE ELECTRICA" SA emis de ORC Cluj la data de 27.02.2002, H.G.R nr. 1342/2001 privind reorganizarea Societatii Comerciale de Distributie si Furnizare a Energiei Electrice „Electrica" SA, Protocol 6045 /12.04.2002 incheiat intre Societatea Comerciala de Distributie si Furnizare a Energiei Electrice „Electrica" SA si Societatea Comerciala Filiala de distributie si Furnizare a Energiei Electrice „Electrica Muntenia Nord" SA, Incheiere de indreptare eroare materiala civila emisa de Tribunalul Comercial Cluj la data de 26 .11.2020, Certificat de Inregistrare mentiuni nr.128194/15.12.2020 emis de ORC Cluj, Certificat de Inregistrare a Societatii,, DISTRIBUTIE ENERGIE ELECTRICA SA " emis de ORC Cluj la data de 31.12.2020, Certificat de Înregistrare mențiuni nr.802/07.02 .2021 emis de ORC Cluj, Certificat de Inregistrare a SUCURSALEI DE DISTRIBUTIE A ENERGIEI ELECTRICE PLOIESTI, emis de ORC Prahova la data de 28.03.2002, Certificat de radiere a Societatii de Distributie a Energiei Electrice Muntenia Nord SA nr.83302 din 31.12.2020.);	
B3	A1
Intabulare, drept de CONCESIUNE, dobandit prin Lege, cota actuala 1/1	
1) DISTRIBUTIE ENERGIE ELECTRICA ROMANIA SA , CIF:14476722, prin Sucursala de Distributie a Energiei Electrice Prahova	
<i>OBSERVATII: prin Sucursala de Distributie a Energiei Electrice Prahova</i>	
Act Normativ nr. 1342, din 27/12/2001 emis de Guvernul Romaniei (Protocol 6045/12.04.2022);	
B4	A1.1
Intabulare, drept de PROPRIETATE, dobandit prin Lege, cota actuala 1/1	
1) DISTRIBUTIE ENERGIE ELECTRICA ROMANIA SA , CIF:14476722, prin Sucursala de Distributie a Energiei Electrice Prahova	
<i>OBSERVATII: prin Sucursala de Distributie a Energiei Electrice Prahova</i>	

C. Partea III. SARCINI .

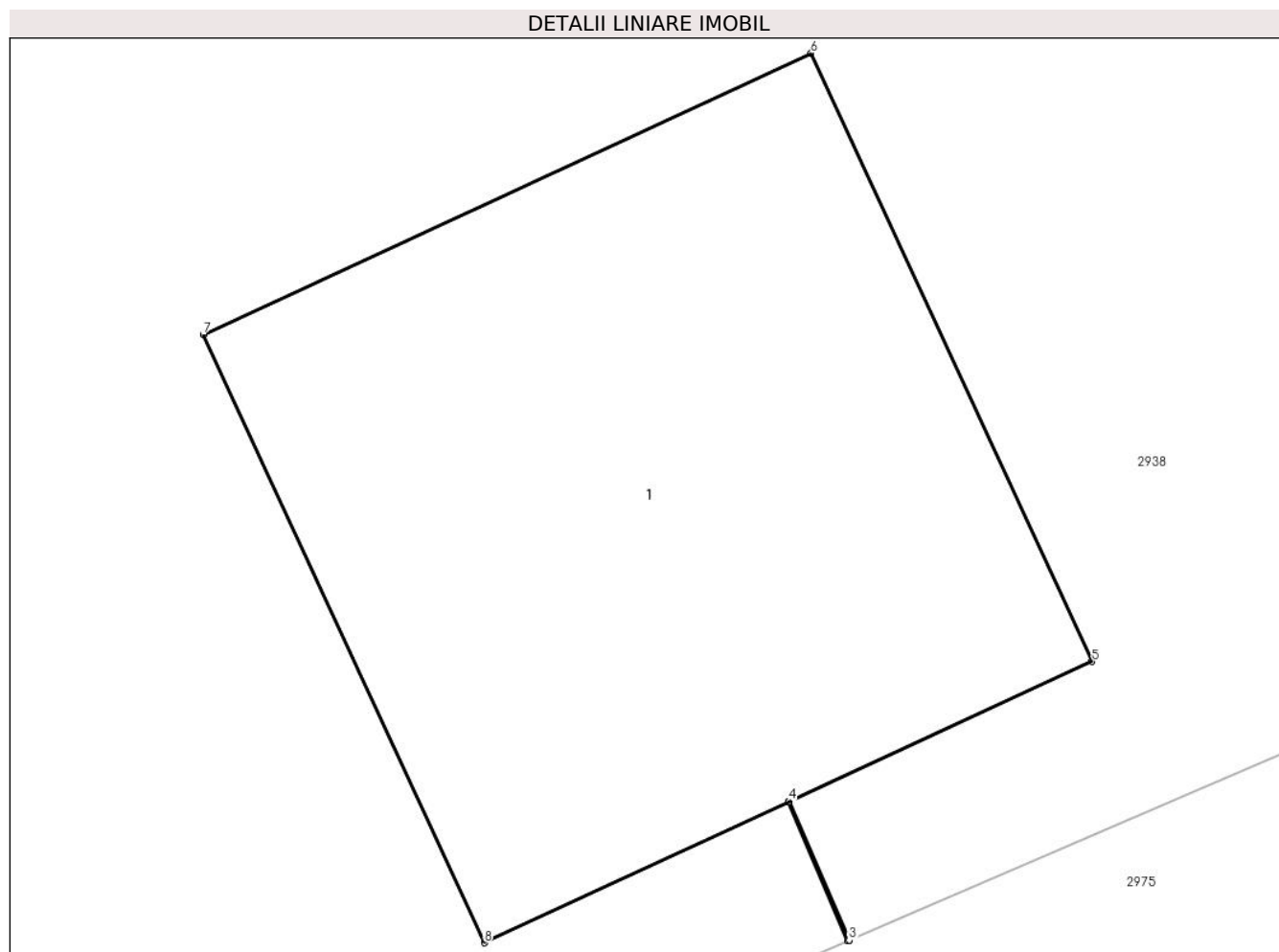
Inscrieri privind dezmembramintele dreptului de proprietate, drepturi reale de garanție și sarcini	Referințe
NU SUNT	

Anexa Nr. 1 La Partea I

Teren

Nr cadastral	Suprafața (mp)*	Observații / Referințe
	1	

* Suprafața este determinată în planul de proiecție Stereo 70.



Date referitoare la teren

Crt	Categorie folosință	Intra vilan	Suprafața (mp)	Tarla	Parcelă	Nr. topo	Observații / Referințe
1	curți constructii	NU	1	100	6258/3	-	

Date referitoare la construcții

Crt	Număr	Destinație construcție	Supraf. (mp)	Situație juridică	Observații / Referințe
A1.1		construcții industriale și edilitare	1	Cu acte	Nr. niveluri:1; S. construita la sol:1 mp; S. construita desfasurata:1 mp; CIE

Lungime Segmente

1) Valorile lungimilor segmentelor sunt obținute din proiecție în plan.

Punct început	X / Y	Punct sfârșit	X / Y	Lungime segment (** (m))
1	600.066,13 389.821,022	2	600.066,219 389.820,815	0.225
2	600.066,219 389.820,815	3	600.066,221 389.820,816	0.002
3	600.066,221 389.820,816	4	600.066,131 389.821,023	0.226

Punct început	X / Y	Punct sfârșit	X / Y	Lungime segment (** (m)
4	600.066,131 389.821,023	5	600.066,584 389.821,232	0.499
5	600.066,584 389.821,232	6	600.066,164 389.822,14	1.0
6	600.066,164 389.822,14	7	600.065,256 389.821,72	1.0
7	600.065,256 389.821,72	8	600.065,676 389.820,812	1.0
8	600.065,676 389.820,812	1	600.066,13 389.821,022	0.5

** Lungimile segmentelor sunt determinate în planul de proiecție Stereo 70 și sunt rotunjite la 1 milimetru.

*** Distanța dintre puncte este formată din segmente cumulate ce sunt mai mici decât valoarea 1 milimetru.

**DATE DESPRE IMOBILUL NR. 3021**

Oficiul de Cadastru și Publicitate Imobiliară PRAHOVA
Biroul de Cadastru și Publicitate Imobiliară Ploiești

A. Partea I. Descrierea imobilului

TEREN Necunoscut

Adresa: Loc. Urlati, Str Orzoaia De Sus, Jud. Prahova, T 37, CTD 2000

Nr. Crt	Nr cadastral Nr. topografic	Suprafața* (mp)	Observații / Referințe
A1		6.709	Sector cadastral:43 Teren imprejmuit;

B. Partea II. Proprietari și acte

Inscrieri privitoare la dreptul de proprietate și alte drepturi reale		Referințe
/		
Act Normativ nr. 7, din 13/03/1996 emis de Parlamentul Romaniei;		
B1	Intabulare, drept de PROPRIETATE, dobandit prin Lege, cota actuala 1/1 1) NEIDENTIFICAT NEIDENTIFICAT	A1
B2	Se noteaza PROPRIETAR NEIDENTIFICAT- conform art. 13, alin. 15 din Legea 7/1996	A1

C. Partea III. SARCINI .

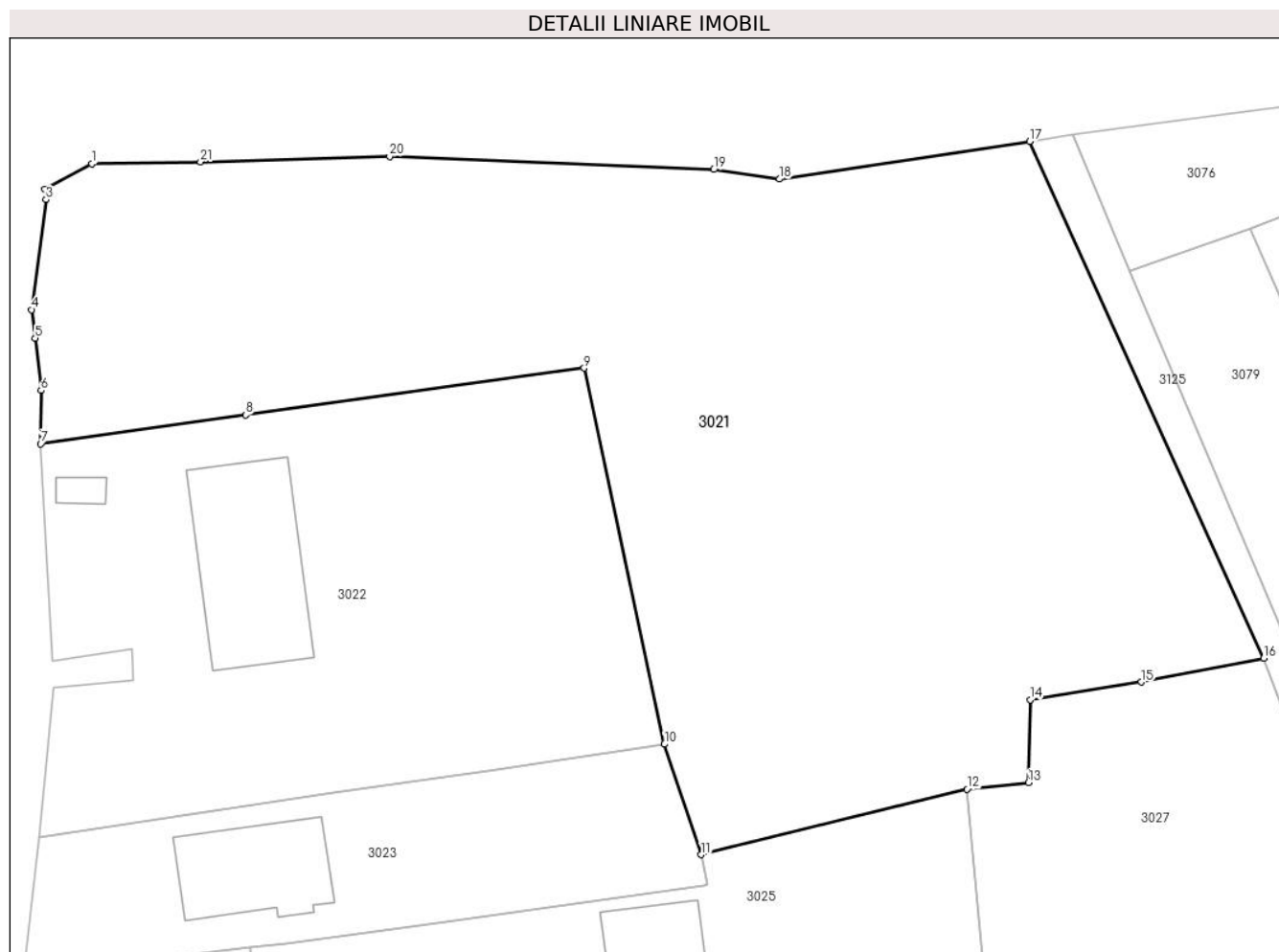
Inscrieri privind dezmembramintele dreptului de proprietate, drepturi reale de garanție și sarcini	Referințe
NU SUNT	

Anexa Nr. 1 La Partea I

Teren

Nr cadastral	Suprafața (mp)*	Observații / Referințe
	6.709	

* Suprafața este determinată în planul de proiecție Stereo 70.



Date referitoare la teren

Crt	Categorie folosință	Intra vilan	Suprafața (mp)	Tarla	Parcelă	Nr. topo	Observații / Referințe
1	curti constructii	NU	413	37	2000	-	
2	curti constructii	NU	41	37	2000	-	
3	curti constructii	DA	6.255	37	2000	-	

Lungime Segmente

1) Valorile lungimilor segmentelor sunt obținute din proiecție în plan.

Punct început	X / Y	Punct sfârșit	X / Y	Lungime segment (** (m)
1	597.295,73 390.250,16	2	597.290,1 390.247,13	6.394
3	597.290,26 390.245,87	4	597.288,52 390.232,69	13.294
5	597.288,96 390.229,29	6	597.289,66 390.223,02	6.309

Punct început	X / Y	Punct sfârșit	X / Y	Lungime segment (** (m)
2	597.290,1 390.247,13	3	597.290,26 390.245,87	1.27
4	597.288,52 390.232,69	5	597.288,96 390.229,29	3.428
6	597.289,66 390.223,02	7	597.289,604 390.216,631	6.389

Punct început	X / Y	Punct sfârșit	X / Y	Lungime segment (** (m)
7	597.289,604 390.216,631	8	597.314,17 390.220,083	24.807
9	597.354,766 390.225,696	10	597.364,398 390.180,633	46.081
11	597.368,804 390.167,401	12	597.400,684 390.175,255	32.833
13	597.408,057 390.176,028	14	597.408,241 390.185,947	9.921
15	597.421,582 390.188,086	16	597.436,251 390.190,958	14.948
17	597.408,166 390.252,856	18	597.378,18 390.248,34	30.324
19	597.370,31 390.249,48	20	597.331,45 390.251,06	38.892
21	597.308,76 390.250,41	1	597.295,73 390.250,16	13.032

Punct început	X / Y	Punct sfârșit	X / Y	Lungime segment (** (m)
8	597.314,17 390.220,083	9	597.354,766 390.225,696	40.982
10	597.364,398 390.180,633	11	597.368,804 390.167,401	13.946
12	597.400,684 390.175,255	13	597.408,057 390.176,028	7.413
14	597.408,241 390.185,947	15	597.421,582 390.188,086	13.511
16	597.436,251 390.190,958	17	597.408,166 390.252,856	67.972
18	597.378,18 390.248,34	19	597.370,31 390.249,48	7.952
20	597.331,45 390.251,06	21	597.308,76 390.250,41	22.699

** Lungimile segmentelor sunt determinate în planul de proiecție Stereo 70 și sunt rotunjite la 1 milimetru.

*** Distanța dintre puncte este formată din segmente cumulate ce sunt mai mici decât valoarea 1 milimetru.

**DATE DESPRE IMOBILUL NR. 3022**

Oficiul de Cadastru și Publicitate Imobiliară PRAHOVA
Biroul de Cadastru și Publicitate Imobiliară Ploiești

A. Partea I. Descrierea imobilului

TEREN Intravilan

Adresa: Loc. Urlati, Str Orzoaia De Sus, Nr. 26F, Jud. Prahova, T37 , Cc2015,2004/6/1,V2004/6

Nr. Crt	Nr cadastral Nr. topografic	Suprafața* (mp)	Observații / Referințe
A1	25631	Din acte: 3.208 Masurata: 3.206	Sector cadastral:43 Teren imprejmuit;

Construcții

Crt	Nr cadastral Nr. topografic	Adresa	Observații / Referințe
A1.1	25631-C1	Loc. Urlati, Str Orzoaia De Sus, Nr. 26F, Jud. Prahova, T37 , Cc2015, 2004/6/1,V2004/6	Nr. niveluri:1; S. construita la sol:295 mp; S. construita desfasurata:295 mp; HALA; SD=295 MP; An construire: 2022

B. Partea II. Proprietari și acte

Inscrieri privitoare la dreptul de proprietate și alte drepturi reale		Referințe
150926 / 02/11/2021		
Act Notarial nr. 4540, din 01/11/2021 emis de NP Tudose George Radu;		
B1	Se infiinteaza cf. 25631 a imobilului cu nr. cad. 25631/Urlati ca urmare a alipirii urmatoarelor 3 imobile: -- nr.cad.22229\cf.22229; -- nr.cad.22230\cf.22230; -- nr.cad.22231\cf.22231;	A1
B11	Intabulare, drept de PROPRIETATE bun comun, dobandit prin Conventie, cota actuala 1/1, cota initiala 1/1 1) PREDESCU GHEORGHE 2) PREDESCU ADRIANA-LUMINITA	A1
46982 / 05/04/2022		
Act Administrativ nr. 7366, din 01/04/2022 emis de PRIMARIA URLATI (act administrativ nr 12 din 14.03.2022, emis de PRIMARIA URLATI;act administrativ nr 16 din 24.03.2022, emis de PRIMARIA URLATI;act administrativ nr 6868 din 29.03.2022, emis de PRIMARIA URLATI);		
B12	se noteaza actualizarea informatiilor cadastrale conform documentatiei tehnice avizate in sensul schimbarii categoriei de folosinta din "arabil si vie" in "curti constructii si vie"	A1
B13	Intabulare, drept de PROPRIETATE, dobandit prin Construire, cota actuala 1/1, cota initiala 1/1 1) D'ACO STEEL A.D. S.R.L., CIF:25698724	A1.1

C. Partea III. SARCINI

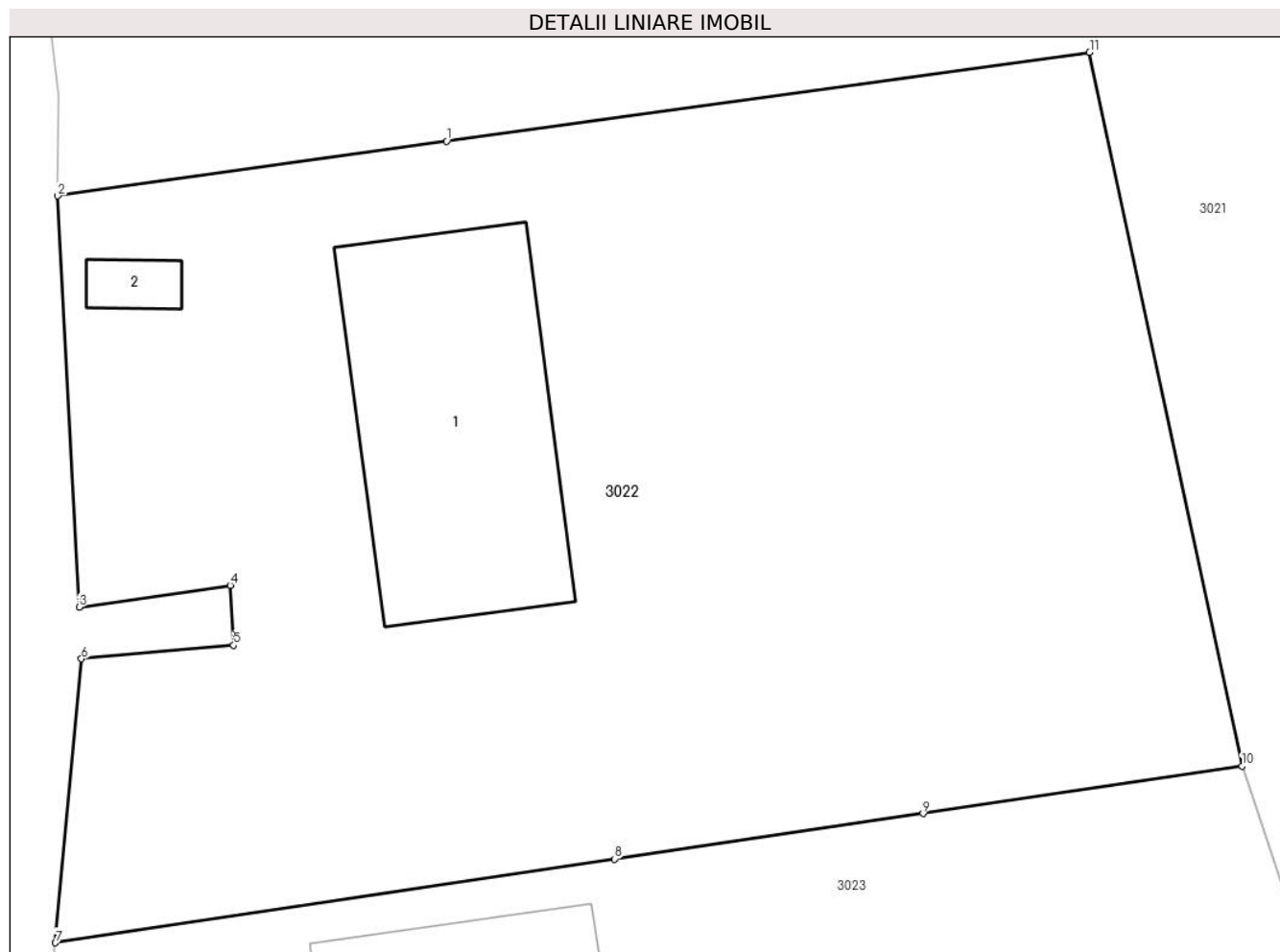
Inscrieri privind dezmembramintele dreptului de proprietate, drepturi reale de garanție și sarcini		Referințe
4426 / 13/01/2022		
Act Notarial nr. 152, din 12/01/2022 emis de NP Tudose Maria;		
C1	Intabulare, drept de SUPERFICIE pentru o perioada de 49 de ani 1) D'ACO STEEL A.D. S.R.L., CIF:25698724	A1

Anexa Nr. 1 La Partea I

Teren

Nr cadastral	Suprafața (mp)*	Observații / Referințe
25631	Din acte: 3.208 Masurata: 3.206	

* Suprafața este determinată în planul de proiecție Stereo 70.



Date referitoare la teren

Crt	Categorie folosință	Intra vilan	Suprafața (mp)	Tarla	Parcelă	Nr. topo	Observații / Referințe
1	vie	DA	2.282	37	2004/6	-	
2	curți constructii	DA	924	37	2015,2004 /6/1	-	

Date referitoare la construcții

Crt	Număr	Destinație construcție	Supraf. (mp)	Situație juridică	Observații / Referințe
A1.1	25631-C1	constructii anexa	295	Cu acte	Nr. niveluri:1; S. construita la sol:295 mp; S. construita desfasurata:295 mp; HALA; SD=295 MP; An construire: 2022
A1.2		constructii anexa	18	Fara acte	Nr. niveluri:1; S. construita la sol:18 mp; S. construita desfasurata:18 mp; Anexa

Lungime Segmente

1) Valorile lungimilor segmentelor sunt obținute din proiecție în plan.

Punct început	X / Y	Punct sfârșit	X / Y	Lungime segment (** (m)
1	597.314,17 390.220,083	2	597.289,604 390.216,631	24.807

Punct început	X / Y	Punct sfârșit	X / Y	Lungime segment (** (m)
2	597.289,604 390.216,631	3	597.290,966 390.190,67	25.997
3	597.290,966 390.190,67	4	597.300,508 390.192,048	9.641
4	597.300,508 390.192,048	5	597.300,713 390.188,254	3.8
5	597.300,713 390.188,254	6	597.291,107 390.187,397	9.644
6	597.291,107 390.187,397	7	597.289,46 390.169,474	17.999
7	597.289,46 390.169,474	8	597.324,76 390.174,76	35.694
8	597.324,76 390.174,76	9	597.344,25 390.177,64	19.702
9	597.344,25 390.177,64	10	597.364,398 390.180,633	20.369
10	597.364,398 390.180,633	11	597.354,766 390.225,696	46.081
11	597.354,766 390.225,696	1	597.314,17 390.220,083	40.982

** Lungimile segmentelor sunt determinate în planul de proiecție Stereo 70 și sunt rotunjite la 1 milimetru.

*** Distanța dintre puncte este formată din segmente cumulate ce sunt mai mici decât valoarea 1 milimetru.

**DATE DESPRE IMOBILUL NR. 3023**

Oficiul de Cadastru și Publicitate Imobiliară PRAHOVA
Biroul de Cadastru și Publicitate Imobiliară Ploiești

A. Partea I. Descrierea imobilului

TEREN Intravilan

Nr. CF vechi:529
Nr. cadastral vechi:724

Adresa: Loc. Urlati, Str Orzoaia De Sus, Nr. 36, Jud. Prahova, T 37, Cc 2004/4

Nr. Crt	Nr cadastral Nr. topografic	Suprafața* (mp)	Observații / Referințe
A1	23361	Din acte: 1.000 Masurata: 1.347	Sector cadastral:43 Teren imprejmuit; Constructia C1 inscrisa in CF 23361-C1;

B. Partea II. Proprietari și acte

Inscrieri privitoare la dreptul de proprietate și alte drepturi reale		Referințe
6657 / 17/03/2005		
Act Notarial nr. 759, din 16/03/2005 emis de NP LASLO CRISTINA CARMEN;		
B1	Intabulare, drept de PROPRIETATEcumparare ca bun comun asupra terenului in suprafata de 200 mp. indiviz din 999,16 mp. aferent etajului locuintei cu nr.cadastral 724/C1;1;a, dobandit prin Conventie, cota actuala 200/1347, cota initiala 200/999 1) ENE MONICA-ELENA 2) ENE DANIEL	A1
/		
Act Notarial nr. 73, din 11/06/1996 emis de NP Lupu Maria Luiza;		
B2	Intabulare, drept de PROPRIETATE, dobandit prin Conventie, cota actuala 1147/1347 1) DIMULESCU VALERIU 2) DIMULESCU ELENA	A1

C. Partea III. SARCINI .

Inscrieri privind dezmembramintele dreptului de proprietate, drepturi reale de garanție și sarcini	Referințe
NU SUNT	

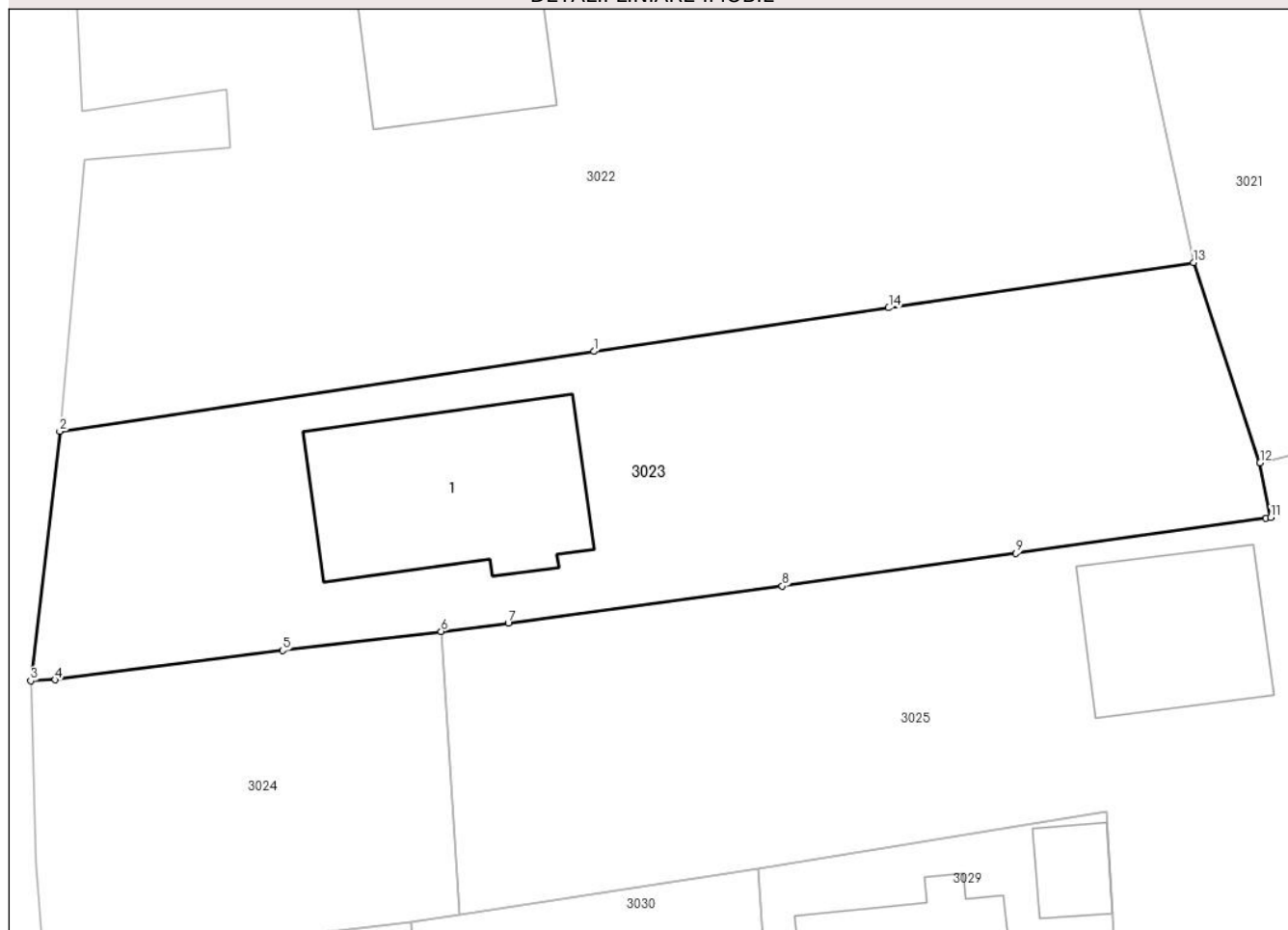
Anexa Nr. 1 La Partea I

Teren

Nr cadastral	Suprafața (mp)*	Observații / Referințe
23361	Din acte: 1.000 Masurata: 1.347	

* Suprafața este determinată în planul de proiecție Stereo 70.

DETALII LINIARE IMOBIL



Date referitoare la teren

Crt	Categorie folosință	Intra vilan	Suprafața (mp)	Tarla	Parcelă	Nr. topo	Observații / Referințe
1	curți constructii	DA	1.347	-	-	-	

Lungime Segmente

1) Valorile lungimilor segmentelor sunt obținute din proiecție în plan.

Punct început	X / Y	Punct sfârșit	X / Y	Lungime segment (** (m)
1	597.324,76 390.174,76	2	597.289,46 390.169,474	35.694
2	597.289,46 390.169,474	3	597.287,55 390.152,97	16.614
3	597.287,55 390.152,97	4	597.289,145 390.153,041	1.597
4	597.289,145 390.153,041	5	597.304,203 390.154,981	15.182
5	597.304,203 390.154,981	6	597.314,666 390.156,246	10.539

Punct început	X / Y	Punct sfârșit	X / Y	Lungime segment (** (m)
6	597.314,666 390.156,246	7	597.319,112 390.156,786	4.479
7	597.319,112 390.156,786	8	597.337,22 390.159,247	18.274
8	597.337,22 390.159,247	9	597.352,663 390.161,407	15.593
9	597.352,663 390.161,407	10	597.369,174 390.163,722	16.673
10	597.369,174 390.163,722	11	597.369,509 390.163,769	0.338
11	597.369,509 390.163,769	12	597.368,804 390.167,401	3.7
12	597.368,804 390.167,401	13	597.364,398 390.180,633	13.946
13	597.364,398 390.180,633	14	597.344,25 390.177,64	20.369
14	597.344,25 390.177,64	1	597.324,76 390.174,76	19.702

** Lungimile segmentelor sunt determinate în planul de proiecție Stereo 70 și sunt rotunjite la 1 milimetru.

*** Distanța dintre puncte este formată din segmente cumulate ce sunt mai mici decât valoarea 1 milimetru.

**DATE DESPRE IMOBILUL NR. 3024**

Oficiul de Cadastru și Publicitate Imobiliară PRAHOVA
Biroul de Cadastru și Publicitate Imobiliară Ploiești

A. Partea I. Descrierea imobilului

TEREN Intravilan

Adresa: Loc. Urlati, Str Orzoaia De Sus, Nr. FN, Jud. Prahova, Tarlaua 37, Parcela V 2004/3

Nr. Crt	Nr cadastral Nr. topografic	Suprafața* (mp)	Observații / Referințe
A1	25529	Din acte: 500 Masurata: 518	Sector cadastral:43 Teren imprejmuit; LOTUL 1

B. Partea II. Proprietari și acte

Inscrieri privitoare la dreptul de proprietate și alte drepturi reale		Referințe
68211 / 25/05/2021		
Act Notarial nr. 541, din 24/05/2021 emis de NP Ionita Aristita Adina;		
B1	Se infiinteaza cartea funciara 25529 a imobilului cu numarul cadastral 25529 / UAT Urlati, rezultat din dezmembrarea imobilului cu numarul cadastral 22452 inscris in cartea funciara 22452;	A1
Act Administrativ nr. 189, din 21/05/2019 emis de BEJ PAVEL SI MUSAT;		
B2	Intabulare, drept de PROPRIETATE, dobandit prin Adjudecare, cota actuala 1/1, cota initiala 1/1 1) TIMARU MARIANA <i>OBSERVATII: pozitie transcrisa din CF 22452/Urlati, inscrisa prin incheierea nr. 66069 din 26/06/2019;</i>	A1
Act Administrativ nr. CE 828842, din 07/08/2010 emis de SPCLEP URLATI;		
B6	se noteaza faptul ca TIMARU MARIANA este casatorita cu PLESEA CORNELIU conform certificatului de casatorie seria CE nr.828842/07.08.2010 eliberat de SPCLEP URLATI	A1

C. Partea III. SARCINI .

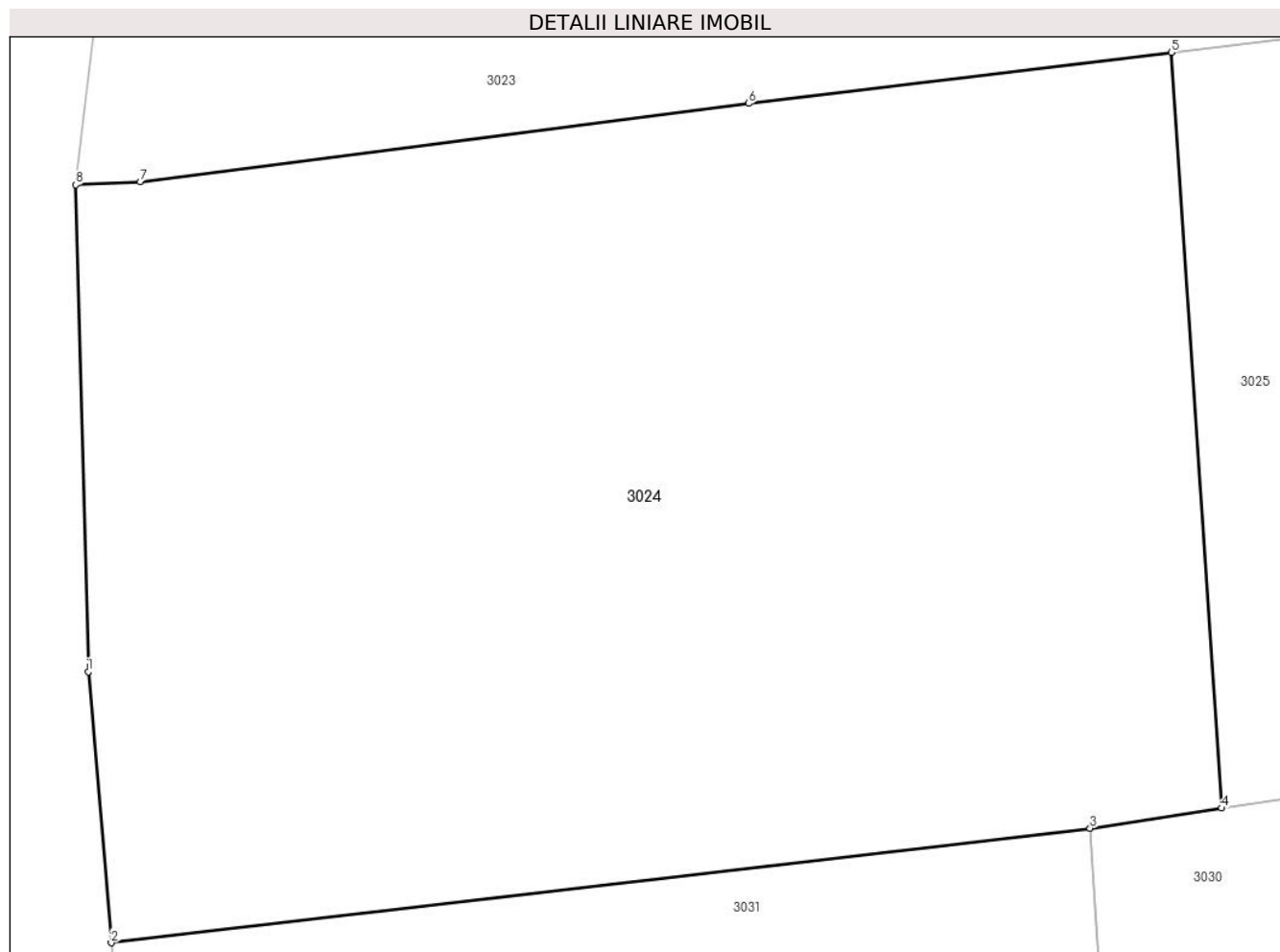
Inscrieri privind dezmembramintele dreptului de proprietate, drepturi reale de garanție și sarcini	Referințe
NU SUNT	

Anexa Nr. 1 La Partea I

Teren

Nr cadastral	Suprafața (mp)*	Observații / Referințe
25529	Din acte: 500 Masurata: 518	LOTUL 1

* Suprafața este determinată în planul de proiecție Stereo 70.



Date referitoare la teren

Crt	Categorie folosință	Intra vilan	Suprafața (mp)	Tarla	Parcelă	Nr. topo	Observații / Referințe
1	vie	DA	518	37	2004/3	-	

Lungime Segmente

1) Valorile lungimilor segmentelor sunt obținute din proiecție în plan.

Punct început	X / Y	Punct sfârșit	X / Y	Lungime segment (** (m)
1	597.287,86 390.140,92	2	597.288,43 390.134,21	6.734
2	597.288,43 390.134,21	3	597.312,658 390.137,045	24.393
3	597.312,658 390.137,045	4	597.315,914 390.137,544	3.294
4	597.315,914 390.137,544	5	597.314,666 390.156,246	18.744
5	597.314,666 390.156,246	6	597.304,203 390.154,981	10.539

Punct început	X / Y	Punct sfârșit	X / Y	Lungime segment (** (m)
6	597.304,203 390.154,981	7	597.289,145 390.153,041	15.182
7	597.289,145 390.153,041	8	597.287,55 390.152,97	1.597
8	597.287,55 390.152,97	1	597.287,86 390.140,92	12.054

** Lungimile segmentelor sunt determinate în planul de proiecție Stereo 70 și sunt rotunjite la 1 milimetru.

*** Distanța dintre puncte este formată din segmente cumulate ce sunt mai mici decât valoarea 1 milimetru.



DATE DESPRE IMOBILUL NR. 3025

Oficiul de Cadastru și Publicitate Imobiliară PRAHOVA
Biroul de Cadastru și Publicitate Imobiliară Ploiești

A. Partea I. Descrierea imobilului

TEREN Necunoscut

Adresa: Loc. Urlati, Str Orzoaia De Sus, Nr. 36D, Jud. Prahova, T 37, Cc 2004/3, V 2004/1,V2004/3

Nr. Crt	Nr cadastral Nr. topografic	Suprafața* (mp)	Observații / Referințe
A1	27529	2.689	Sector cadastral:43 Teren imprejmuit;

Construcții

Crt	Nr cadastral Nr. topografic	Adresa	Observații / Referințe
A1.1	27529-C1	Loc. Urlati, Str Orzoaia De Sus, Nr. 36D, Jud. Prahova, T 37, Cc 2004/3, V 2004/1,V2004/3	Nr. niveluri:1; S. construita la sol:119 mp; S. construita desfasurata:119 mp; Locuință (P), Sup. constr. desfășurată = 119 mp, Număr niveluri = 1.

B. Partea II. Proprietari și acte

Inscrieri privitoare la dreptul de proprietate și alte drepturi reale		Referințe
76851 / 23/05/2024		
Act Notarial nr. 1635, din 22/05/2024 emis de NP Ionita Aristita Adina;		
B1	Se infiinteaza cf. 27529 a imobilului cu nr. cad. 27529/Urlati ca urmare a alipirii urmatoarelor 3 imobile: -- nr.cad.25530\cf.25530; -- nr.cad.25531\cf.25531; -- nr.cad.26835\cf.26835;	A1
Act Administrativ nr. 15269, din 10/08/2022 emis de Primaria Urlati (act administrativ nr 5398 din 20.03.2024, emis de Primaria Urlati;act administrativ nr 27 din 27.06.2022, emis de Primaria Urlati;act administrativ nr seria C10 376311 din 09.10.2021, emis de -PRIMARIA ORASULUI URLATI);		
B7	Intabulare, drept de PROPRIETATE, dobandit prin Construire, cota actuala 1/1, cota initiala 1/1 1) TIMARU MARIAN-CRISTIAN 2) TIMARU RALUCA-VALENTINA <i>OBSERVATII: pozitie transcrisa din CF 25530/Urlati, inscrisa prin incheierea nr. 44671 din 22/03/2024;</i>	A1.1
Act Notarial nr. 1635, din 22/05/2024 emis de NP Ionita Aristita Adina;		
B15	Intabulare, drept de PROPRIETATE, dobandit prin Conventie, cota actuala 1/1, cota initiala 1/1 1) TIMARU MARIAN-CRISTIAN 2) TIMARU RALUCA-VALENTINA	A1
Act Administrativ nr. C10 376311, din 09/10/2021 emis de Orasul Urlati;		
B16	se notează schimbarea numelui coproprietarei tabulare înscrisă sub B15.1 din MIHAI RALUCA VALENTINA în TIMARU RALUCA VALENTINA	A1

C. Partea III. SARCINI

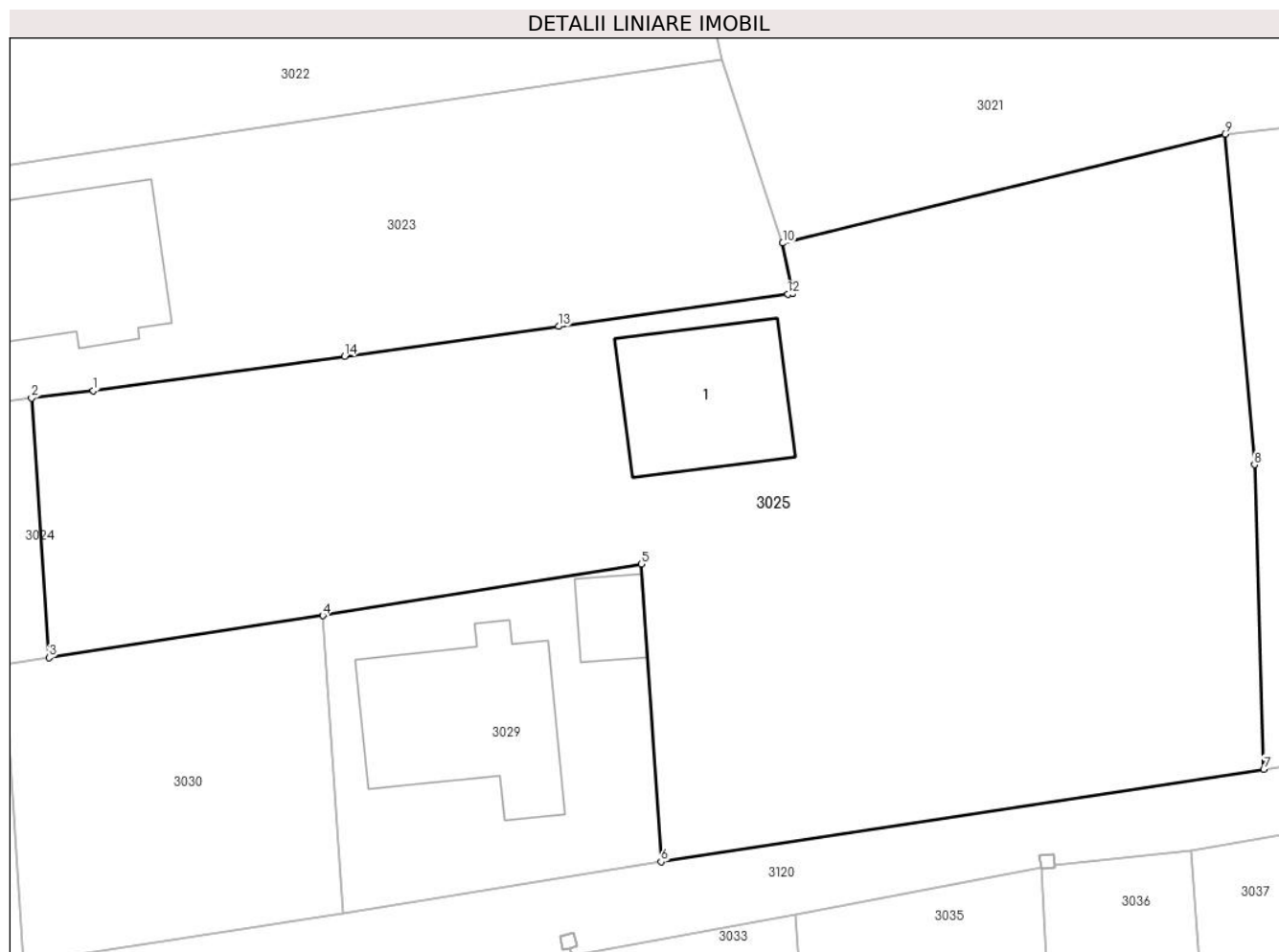
Inscrieri privind dezmembramintele dreptului de proprietate, drepturi reale de garanție și sarcini		Referințe
76851 / 23/05/2024		
Act Notarial nr. 543, din 24/05/2021 emis de NP Ionita Aristita Adina;		
C3	se radiază notarea dreptului de trecere reînscris sub C1, ca urmare a comasarii	A1

Anexa Nr. 1 La Partea I

Teren

Nr cadastral	Suprafața (mp)*	Observații / Referințe
27529	2.689	

* Suprafața este determinată în planul de proiecție Stereo 70.



Date referitoare la teren

Crt	Categorie folosință	Intra vilan	Suprafața (mp)	Tarla	Parcelă	Nr. topo	Observații / Referințe
1	curți constructii	DA	995	37	2004/3	-	
2	vie	DA	249	37	2004/1	-	
3	vie	NU	1.445	37	2004/3	-	

Date referitoare la construcții

Crt	Număr	Destinație construcție	Supraf. (mp)	Situație juridică	Observații / Referințe
A1.1	27529-C1	construcții de locuințe	Din acte: 0 Masurata: 119	Cu acte	Nr. niveluri:1; S. construita la sol:119 mp; S. construita desfasurata:119 mp; Locuință (P), Sup. constr. desfășurată = 119 mp, Număr niveluri = 1.

Lungime Segmente

1) Valorile lungimilor segmentelor sunt obținute din proiecție în plan.

Punct început	X / Y	Punct sfârșit	X / Y	Lungime segment (** (m)
1	597.319,112 390.156,786	2	597.314,666 390.156,246	4.479

Punct început	X / Y	Punct sfârșit	X / Y	Lungime segment (** (m)
2	597.314,666 390.156,246	3	597.315,914 390.137,544	18.744
3	597.315,914 390.137,544	4	597.335,66 390.140,57	19.977
4	597.335,66 390.140,57	5	597.358,62 390.144,29	23.259
5	597.358,62 390.144,29	6	597.360,04 390.122,84	21.497
6	597.360,04 390.122,84	7	597.403,483 390.129,51	43.952
7	597.403,483 390.129,51	8	597.402,81 390.151,45	21.95
8	597.402,81 390.151,45	9	597.400,684 390.175,255	23.9
9	597.400,684 390.175,255	10	597.368,804 390.167,401	32.833
10	597.368,804 390.167,401	11	597.369,509 390.163,769	3.7
11	597.369,509 390.163,769	12	597.369,174 390.163,722	0.338
12	597.369,174 390.163,722	13	597.352,663 390.161,407	16.673
13	597.352,663 390.161,407	14	597.337,22 390.159,247	15.593
14	597.337,22 390.159,247	1	597.319,112 390.156,786	18.274

** Lungimile segmentelor sunt determinate în planul de proiecție Stereo 70 și sunt rotunjite la 1 milimetru.

*** Distanța dintre puncte este formată din segmente cumulate ce sunt mai mici decât valoarea 1 milimetru.

**DATE DESPRE IMOBILUL NR. 3027**

Oficiul de Cadastru și Publicitate Imobiliară PRAHOVA
Biroul de Cadastru și Publicitate Imobiliară Ploiești

A. Partea I. Descrierea imobilului

TEREN Necunoscut

Nr. CF vechi:27539
Nr. cadastral vechi:27539

Adresa: Loc. Urlati, Jud. Prahova, T 37, V 2007

Nr. Crt	Nr cadastral Nr. topografic	Suprafața* (mp)	Observații / Referințe
A1	27539	Din acte: 2.500 Masurata: 2.390	Sector cadastral:43 Teren imprejmuit;

B. Partea II. Proprietari și acte

Inscrieri privitoare la dreptul de proprietate și alte drepturi reale	Referințe
74518 / 20/05/2024	
Act Administrativ nr. 31133, din 08/02/1995 emis de Comisia Judeteana Prahova (Act notarial nr, 369/10.05.2024 emis de NP Simion Cristina Denisa);	
B1	A1
Intabulare, drept de PROPRIETATE, dobandit prin Reconstituire, cota actuala 1/1	
1) POPESCU MIRCEA DAN	

C. Partea III. SARCINI .

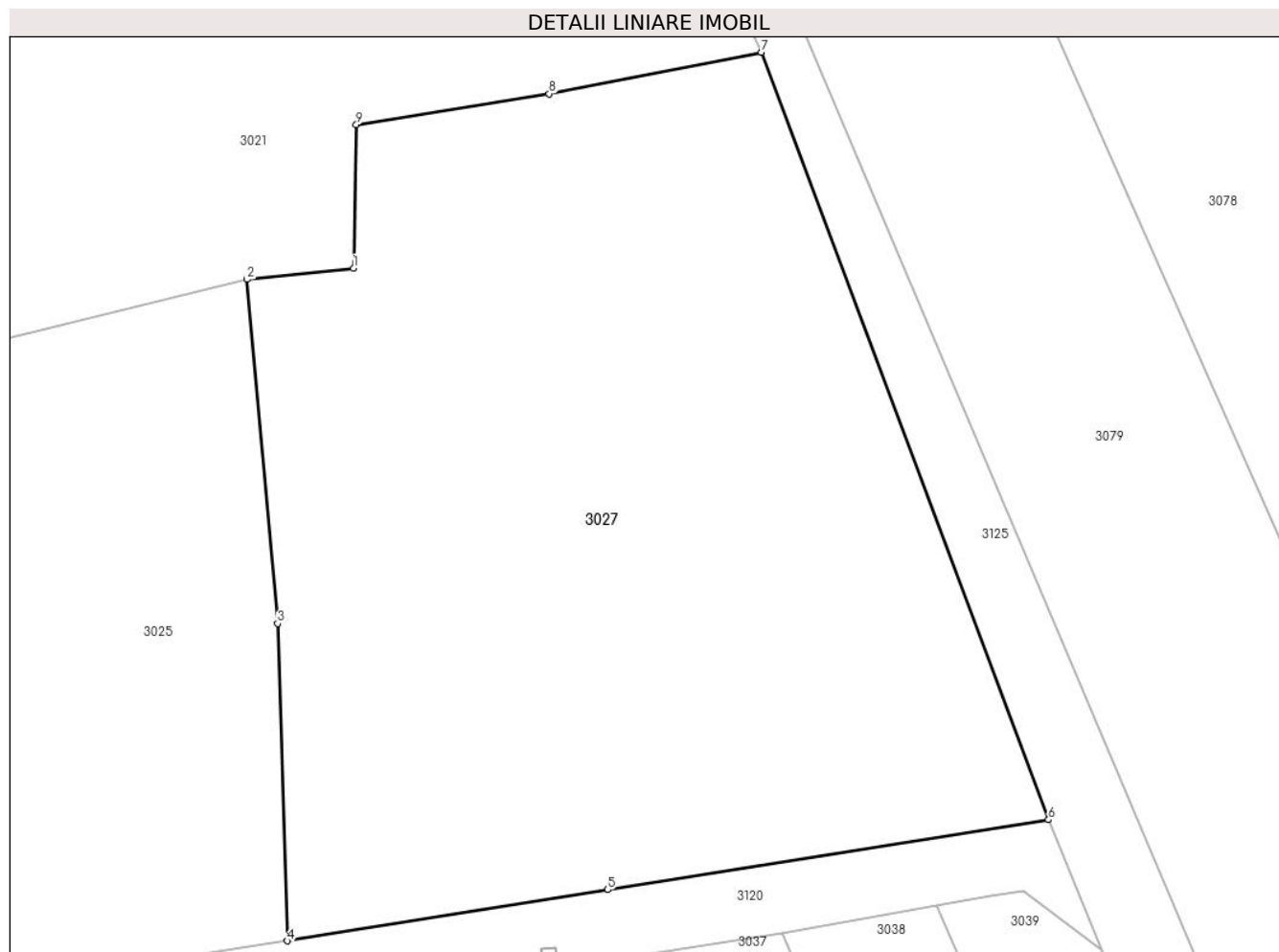
Inscrieri privind dezmembramintele dreptului de proprietate, drepturi reale de garanție și sarcini	Referințe
NU SUNT	

Anexa Nr. 1 La Partea I

Teren

Nr cadastral	Suprafața (mp)*	Observații / Referințe
27539	Din acte: 2.500 Masurata: 2.390	

* Suprafața este determinată în planul de proiecție Stereo 70.



Date referitoare la teren

Crt	Categorie folosință	Intra vilan	Suprafața (mp)	Tarla	Parcelă	Nr. topo	Observații / Referințe
1	vie	NU	2.107	37	2007	-	
2	vie	DA	32	37	2007	-	
3	vie	DA	251	37	2007	-	

Lungime Segmente

1) Valorile lungimilor segmentelor sunt obținute din proiecție în plan.

Punct început	X / Y	Punct sfârșit	X / Y	Lungime segment (** (m)
1	597.408,057 390.176,028	2	597.400,684 390.175,255	7.413
2	597.400,684 390.175,255	3	597.402,81 390.151,45	23.9
3	597.402,81 390.151,45	4	597.403,483 390.129,51	21.95

Punct început	X / Y	Punct sfârșit	X / Y	Lungime segment (** (m)
4	597.403,483 390.129,51	5	597.425,62 390.133,05	22.418
5	597.425,62 390.133,05	6	597.456,09 390.137,89	30.852
6	597.456,09 390.137,89	7	597.436,251 390.190,958	56.655
7	597.436,251 390.190,958	8	597.421,582 390.188,086	14.948
8	597.421,582 390.188,086	9	597.408,241 390.185,947	13.511
9	597.408,241 390.185,947	1	597.408,057 390.176,028	9.921

** Lungimile segmentelor sunt determinate în planul de proiecție Stereo 70 și sunt rotunjite la 1 milimetru.

*** Distanța dintre puncte este formată din segmente cumulate ce sunt mai mici decât valoarea 1 milimetru.

**DATE DESPRE IMOBILUL NR. 3029**

Oficiul de Cadastru și Publicitate Imobiliară PRAHOVA
Biroul de Cadastru și Publicitate Imobiliară Ploiești

A. Partea I. Descrierea imobilului

TEREN Intravilan

Nr. CF vechi:3103

Nr. cadastral vechi:10214

Adresa: Loc. Urlati, Str Orzoaia De Sus, Nr. 36C, Jud. Prahova, T 37, CC2004/1

Nr. Crt	Nr cadastral Nr. topografic	Suprafața* (mp)	Observații / Referințe
A1	20364	Din acte: 500 Masurata: 498	Sector cadastral:43 Teren imprejmuit;

Construcții

Crt	Nr cadastral Nr. topografic	Adresa	Observații / Referințe
A1.1		Loc. Urlati, Str Orzoaia De Sus, Nr. 36C, Jud. Prahova, T 37, CC2004/1	Nr. niveluri:2; S. construita la sol:149 mp; S. construita desfasurata:255 mp; LOCUINTA
A1.2		Loc. Urlati, Str Orzoaia De Sus, Nr. 36C, Jud. Prahova, T 37, CC2004/1	Nr. niveluri:1; S. construita la sol:29 mp; S. construita desfasurata:29 mp; ANEXA

B. Partea II. Proprietari și acte

Inscrieri privitoare la dreptul de proprietate și alte drepturi reale		Referințe
17867 / 14/04/2009		
Act Notarial nr. 664, din 09/04/2009 emis de NP ANTON GEORGETA;		
B5	Intabulare, drept de PROPRIETATE, dobandit prin Conventie, cota actuala 1/1, cota initiala 1/1 1) VOICU MARIAN 2) VOICU TINUTA MARILENA, (soti)	A1
49907 / 26/08/2011		
Act Administrativ nr. 11862, din 24/08/2011 emis de PRIMARIA URLATI;		
B6	se noteaza noua adresa postala a imobilului, respectiv:Urlati, strada Orzoaia de Sus, nr.36C, judetul Prahova	A1
/		
Act Administrativ nr. 10604, din 30/05/2024 emis de Primaria Urlati;		
B7	Intabulare, drept de PROPRIETATE, dobandit prin Construire, cota actuala 1/1 1) VOICU TINUTA MARILENA 2) VOICU MARIAN	A1.1, A1.2

C. Partea III. SARCINI .

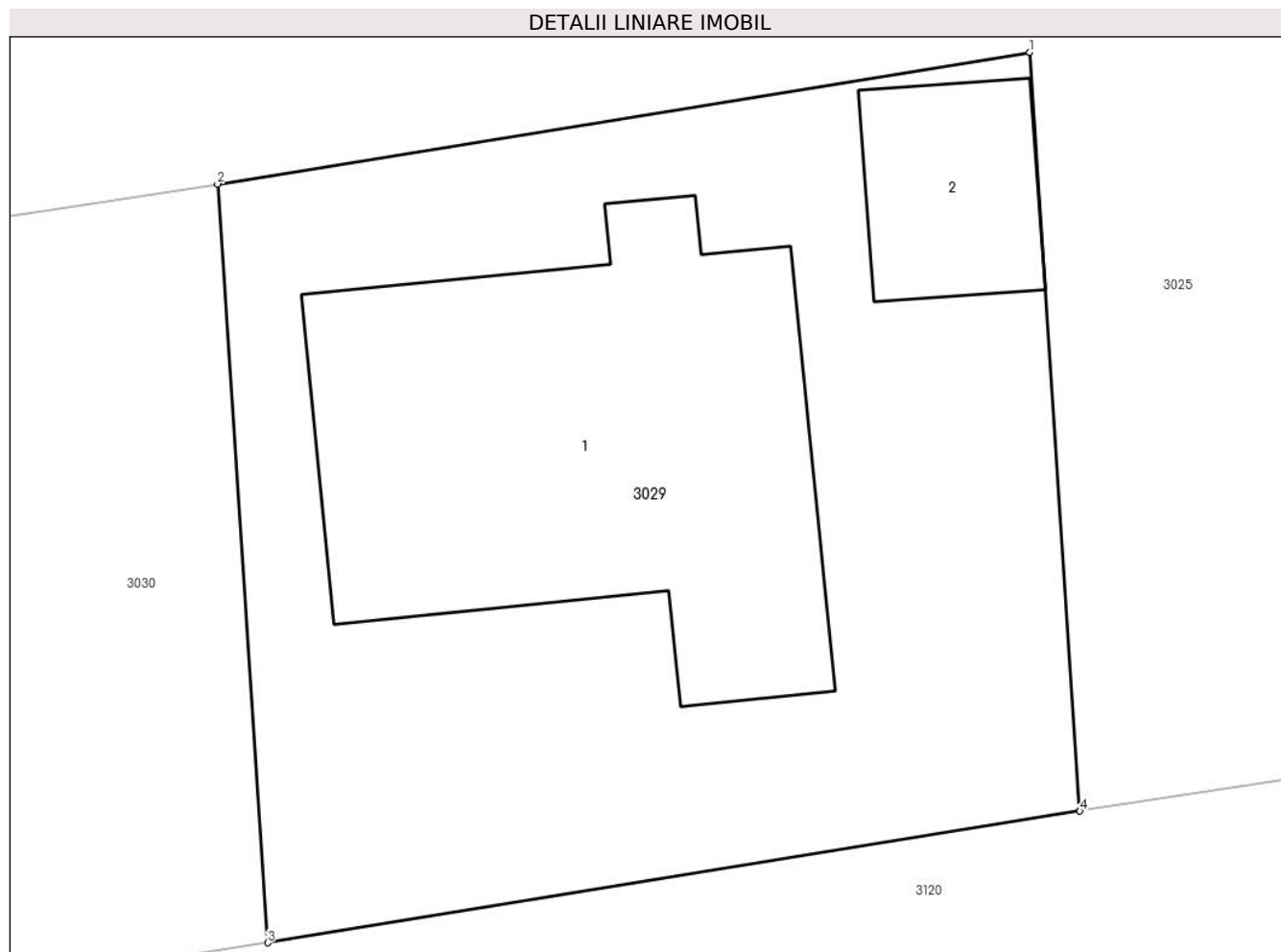
Inscrieri privind dezmembramintele dreptului de proprietate, drepturi reale de garanție și sarcini	Referințe
NU SUNT	

Anexa Nr. 1 La Partea I

Teren

Nr cadastral	Suprafața (mp)*	Observații / Referințe
20364	Din acte: 500 Masurata: 498	

* Suprafața este determinată în planul de proiecție Stereo 70.



Date referitoare la teren

Crt	Categorie folosință	Intra vilan	Suprafața (mp)	Tarla	Parcelă	Nr. topo	Observații / Referințe
1	curți constructii	DA	498	37	2004 /1	-	

Date referitoare la construcții

Crt	Număr	Destinație construcție	Supraf. (mp)	Situație juridică	Observații / Referințe
A1.1		construcții de locuințe	149	Cu acte	Nr. niveluri:2; S. construita la sol:149 mp; S. construita desfasurata:255 mp; LOCUINTA
A1.2		construcții anexa	29	Cu acte	Nr. niveluri:1; S. construita la sol:29 mp; S. construita desfasurata:29 mp; ANEXA

Lungime Segmente

1) Valorile lungimilor segmentelor sunt obținute din proiecție în plan.

Punct început	X / Y	Punct sfârșit	X / Y	Lungime segment (** (m)
1	597.358,62 390.144,29	2	597.335,66 390.140,57	23.259
2	597.335,66 390.140,57	3	597.337,08 390.119,12	21.497

Punct început	X / Y	Punct sfârșit	X / Y	Lungime segment (** (m)
3	597.337,08 390.119,12	4	597.360,04 390.122,84	23.259
4	597.360,04 390.122,84	1	597.358,62 390.144,29	21.497

** Lungimile segmentelor sunt determinate în planul de proiecție Stereo 70 și sunt rotunjite la 1 milimetru.

*** Distanța dintre puncte este formată din segmente cumulate ce sunt mai mici decât valoarea 1 milimetru.

**DATE DESPRE IMOBILUL NR. 3030**

Oficiul de Cadastru și Publicitate Imobiliară PRAHOVA
Biroul de Cadastru și Publicitate Imobiliară Ploiești

A. Partea I. Descrierea imobilului

TEREN Intravilan

Nr. CF vechi:576
Nr. cadastral vechi:833

Adresa: Loc. Urlati, Str Orzoaia De Sus, Jud. Prahova, T 37, V 2004/1

Nr. Crt	Nr cadastral Nr. topografic	Suprafața* (mp)	Observații / Referințe
A1	22836	Din acte: 500 Masurata: 498	Sector cadastral:43 Teren imprejmuit;

B. Partea II. Proprietari și acte

Inscrieri privitoare la dreptul de proprietate și alte drepturi reale	Referințe
104387 / 12/08/2021	
Act Notarial nr. 1006, din 10/08/2021 emis de NP Mititiuc Adriana Madalina;	
B2	A1
Intabulare, drept de PROPRIETATEcumparare ca bun comun, dobandit prin Conventie, cota actuala 1/1, cota initiala 1/1	
1) MIHAI ANCA BEATRICE	
2) MIHAI FLORIN	

C. Partea III. SARCINI .

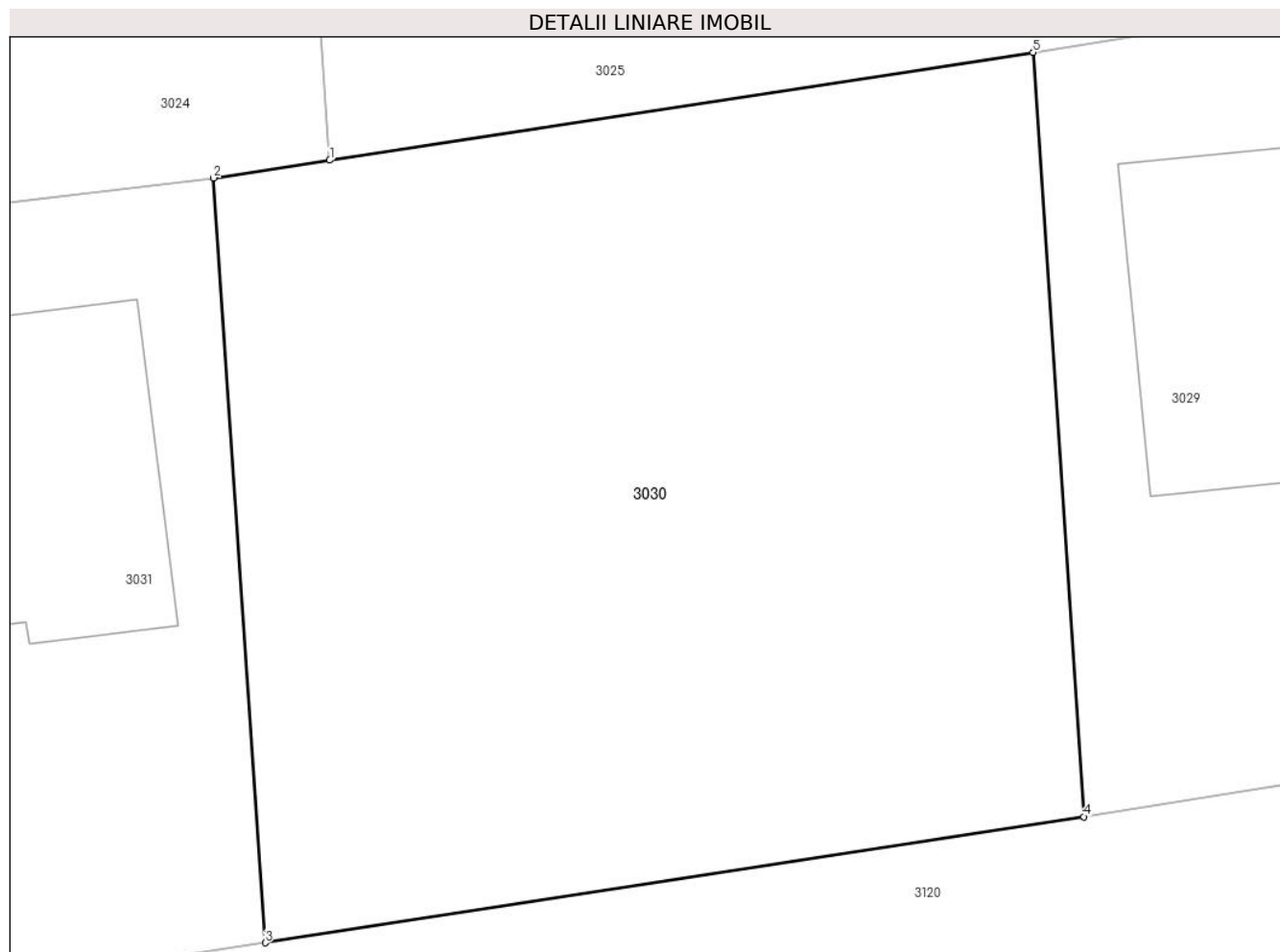
Inscrieri privind dezmembramintele dreptului de proprietate, drepturi reale de garanție și sarcini	Referințe
NU SUNT	

Anexa Nr. 1 La Partea I

Teren

Nr cadastral	Suprafața (mp)*	Observații / Referințe
22836	Din acte: 500 Masurata: 498	

* Suprafața este determinată în planul de proiecție Stereo 70.



Date referitoare la teren

Crt	Categorie folosință	Intra vilan	Suprafața (mp)	Tarla	Parcelă	Nr. topo	Observații / Referințe
1	vie	DA	499	37	2004/1	-	

Lungime Segmente

1) Valorile lungimilor segmentelor sunt obținute din proiecție în plan.

Punct început	X / Y	Punct sfârșit	X / Y	Lungime segment (** (m)
1	597.315,914 390.137,544	2	597.312,658 390.137,045	3.294
2	597.312,658 390.137,045	3	597.314,107 390.115,583	21.511
3	597.314,107 390.115,583	4	597.337,08 390.119,12	23.244
4	597.337,08 390.119,12	5	597.335,66 390.140,57	21.497
5	597.335,66 390.140,57	1	597.315,914 390.137,544	19.977

**** Lungimile segmentelor sunt determinate în planul de proiecție Stereo 70 și sunt rotunjite la 1 milimetru.**

***** Distanța dintre puncte este formată din segmente cumulate ce sunt mai mici decât valoarea 1 milimetru.**

**DATE DESPRE IMOBILUL NR. 3031**

Oficiul de Cadastru și Publicitate Imobiliară PRAHOVA
Biroul de Cadastru și Publicitate Imobiliară Ploiești

A. Partea I. Descrierea imobilului

TEREN Intravilan

Nr. CF vechi:305(e:305)

Nr. cadastral vechi:491

Adresa: Loc. Urlati, Str Orzoaia De Sus, Nr. 32, Jud. Prahova, T 37, Cc 2004/1

Nr. Crt	Nr cadastral Nr. topografic	Suprafața* (mp)	Observații / Referințe
A1	20011	Din acte: 500 Masurata: 530	Sector cadastral:43 Teren imprejmuit;

Construcții

Crt	Nr cadastral Nr. topografic	Adresa	Observații / Referințe
A1.1		Loc. Urlati, Str Orzoaia De Sus, Nr. 32, Jud. Prahova, T 37, Cc 2004/1	Nr. niveluri:1; S. construita la sol:143 mp; S. construita desfasurata:143 mp; LOCUINTA

B. Partea II. Proprietari și acte

Inscrieri privitoare la dreptul de proprietate și alte drepturi reale		Referințe
31419 / 09/05/2013		
Act Notarial nr. 2295, din 08/05/2013 emis de NP POPESCU VIORICA (act administrativ nr. 6a/2008/18-07-2008 emis de BANCA COMERCIALA CARPATICA);		
B6	se respinge cererea de intabulare a dreptului de proprietate intrucat nu au fost depuse documentele solicitate prin referatul de completare	A1
46412 / 05/07/2013		
Act Administrativ nr. 31419, din 09/05/2013 emis de OCPI PRAHOVA;		
B7	se respinge cererea de reexaminare a incheierii nr. 31419/2013 intrucat incheierea a fost pronuntata in conformitate cu normele legale in vigoare	A1
53262 / 05/08/2013		
Act Administrativ nr. 31419, din 17/06/2013 emis de OCPI (act notarial nr.2295/08.05.2013 emis de NP POPESCU VIORICA);		
B9	Intabulare, drept de PROPRIETATEcumparare ca bun comun, dobandit prin Conventie, cota actuala 1/1, cota initiala 1/1 1) PLESEA CORNELIU 2) TIMARU MARIANA	A1
/		
Act Administrativ nr. 10604, din 30/05/2024 emis de Primaria Urlati;		
B10	Intabulare, drept de PROPRIETATE, dobandit prin Construire, cota actuala 1/1 1) TIMARU MARIANA 2) PLESEA CORNELIU	A1.1

C. Partea III. SARCINI

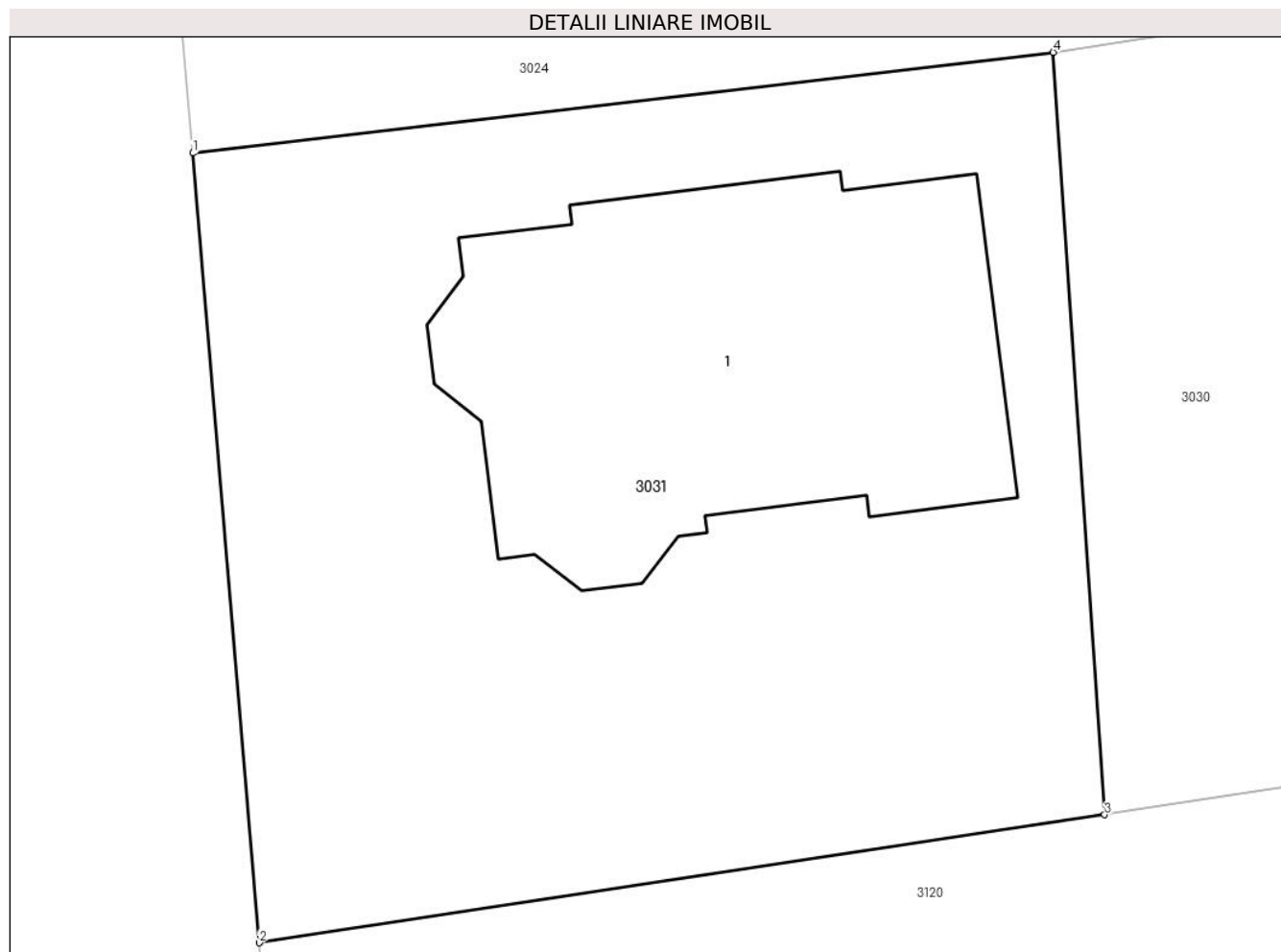
Inscrieri privind dezmembramintele dreptului de proprietate, drepturi reale de garanție și sarcini		Referințe
53262 / 05/08/2013		
Act Administrativ nr. 6a/982, din 18/07/2008 emis de BANCA COMERCIALA CARPATICA SA;		
C3	se radiaza sarcinile ce greveaza imobilul conf.art.856 alin.3,4(fost 518) Cod procedura civila si art.53 din Legea nr.85/2006	A1

Anexa Nr. 1 La Partea I

Teren

Nr cadastral	Suprafața (mp)*	Observații / Referințe
20011	Din acte: 500 Masurata: 530	

* Suprafața este determinată în planul de proiecție Stereo 70.



Date referitoare la teren

Crt	Categorie folosință	Intra vilan	Suprafața (mp)	Tarla	Parcelă	Nr. topo	Observații / Referințe
1	curți constructii	DA	530	37	2004/1	-	

Date referitoare la construcții

Crt	Număr	Destinație construcție	Supraf. (mp)	Situație juridică	Observații / Referințe
A1.1		construcții de locuințe	143	Cu acte	Nr. niveluri:1; S. construita la sol:143 mp; S. construita desfasurata:143 mp; LOCUINTA

Lungime Segmente

1) Valorile lungimilor segmentelor sunt obținute din proiecție în plan.

Punct început	X / Y	Punct sfârșit	X / Y	Lungime segment (** (m)
1	597.288,43 390.134,21	2	597.290,3 390.111,98	22.309
2	597.290,3 390.111,98	3	597.314,107 390.115,583	24.078
3	597.314,107 390.115,583	4	597.312,658 390.137,045	21.511

Punct început	X / Y	Punct sfârșit	X / Y	Lungime segment (** (m)
4	597.312,658 390.137,045	1	597.288,43 390.134,21	24.393

** Lungimile segmentelor sunt determinate în planul de proiecție Stereo 70 și sunt rotunjite la 1 milimetru.

*** Distanța dintre puncte este formată din segmente cumulate ce sunt mai mici decât valoarea 1 milimetru.

**DATE DESPRE IMOBILUL NR. 3032**

Oficiul de Cadastru și Publicitate Imobiliară PRAHOVA
Biroul de Cadastru și Publicitate Imobiliară Ploiești

A. Partea I. Descrierea imobilului

TEREN Intravilan

Adresa: Loc. Urlati, Str Orzoaia De Sus, Nr. 26 A, Jud. Prahova, tarlăua 37 , parcela A-2010

Nr. Crt	Nr cadastral Nr. topografic	Suprafața* (mp)	Observații / Referințe
A1	22688	Din acte: 250 Masurata: 272	Sector cadastral:43 Teren imprejmuit;

B. Partea II. Proprietari și acte

Inscrieri privitoare la dreptul de proprietate și alte drepturi reale		Referințe
52916 / 11/07/2014		
Act Notarial nr. 6635, din 30/03/1995 emis de NOTARIATUL DE STAT JUDETEAN PRAHOVA;		
B1	Intabulare, drept de PROPRIETATE cumparare ca bun comun, dobandit prin Conventie, cota actuala 1/2, cota initiala 1/1 1) ANDREI ION	A1
113597 / 05/09/2022		
Act Notarial nr. 332, din 26/07/2022 emis de BURTICA ADELA;		
B2	Intabulare, drept de PROPRIETATE, dobandit prin Succesiune, cota actuala 2/16, cota initiala 2/16 1) ANDREI ION	A1
B3	Intabulare, drept de PROPRIETATE, dobandit prin Succesiune, cota actuala 3/16, cota initiala 3/16 1) ANDREI SEBASTIAN STEFAN	A1
B4	Intabulare, drept de PROPRIETATE, dobandit prin Succesiune, cota actuala 3/16, cota initiala 3/16 1) ANDREI DAMIAN ALEXANDRU	A1

C. Partea III. SARCINI .

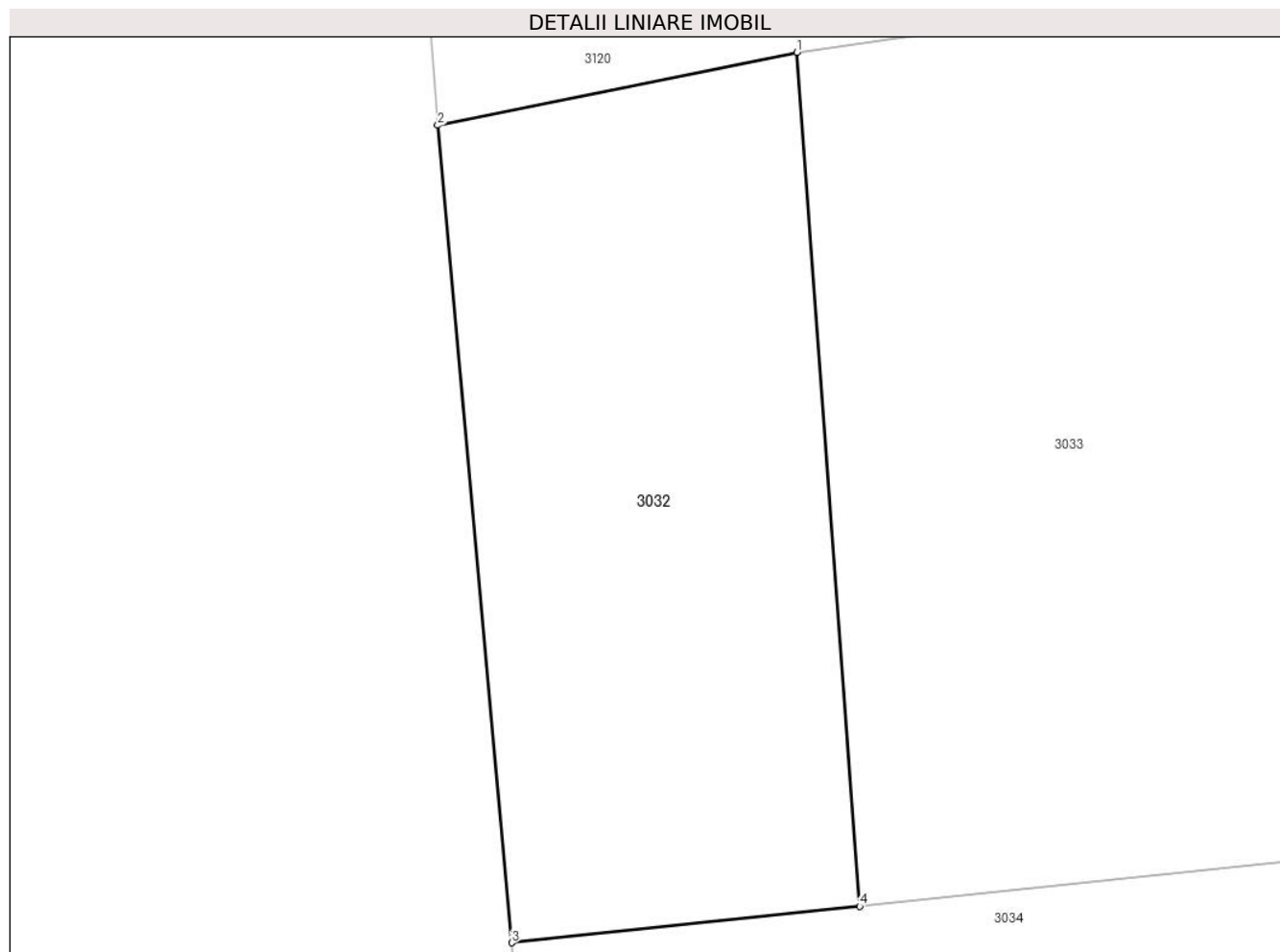
Inscrieri privind dezmembramintele dreptului de proprietate, drepturi reale de garanție și sarcini	Referințe
NU SUNT	

Anexa Nr. 1 La Partea I

Teren

Nr cadastral	Suprafața (mp)*	Observații / Referințe
22688	Din acte: 250 Masurata: 272	

* Suprafața este determinată în planul de proiecție Stereo 70.



Date referitoare la teren

Crt	Categorie folosință	Intravilan	Suprafața (mp)	Tarla	Parcelă	Nr. topo	Observații / Referințe
1	arabil	DA	272	37	2010	-	

Lungime Segmente

1) Valorile lungimilor segmentelor sunt obținute din proiecție în plan.

Punct început	X / Y	Punct sfârșit	X / Y	Lungime segment (** (m)
1	597.301,517 390.108,788	2	597.290,69 390.106,59	11.048
2	597.290,69 390.106,59	3	597.292,92 390.081,94	24.751
3	597.292,92 390.081,94	4	597.303,412 390.083,038	10.549
4	597.303,412 390.083,038	1	597.301,517 390.108,788	25.82

**** Lungimile segmentelor sunt determinate în planul de proiecție Stereo 70 și sunt rotunjite la 1 milimetru.**

***** Distanța dintre puncte este formată din segmente cumulate ce sunt mai mici decât valoarea 1 milimetru.**



DATE DESPRE IMOBILUL NR. 3033

Oficiul de Cadastru și Publicitate Imobiliară PRAHOVA
Biroul de Cadastru și Publicitate Imobiliară Ploiești

A. Partea I. Descrierea imobilului

TEREN Intravilan

Nr. CF vechi:357

Nr. cadastral vechi:526

Adresa: Loc. Urlati, Str Orzoaia De Sus, Nr. 26 A, Jud. Prahova, T 37, A 2010/3,P2010/4

Nr. Crt	Nr cadastral Nr. topografic	Suprafața* (mp)	Observații / Referințe
A1	22420	Din acte: 1.856 Masurata: 1.864	Sector cadastral:43 Teren imprejmuit;

Construcții

Crt	Nr cadastral Nr. topografic	Adresa	Observații / Referințe
A1.1	22420-C1	Loc. Urlati, Str Orzoaia De Sus, Nr. 26 A, Jud. Prahova	Nr. niveluri:1; S. construita la sol:66 mp; S. construita desfasurata:66 mp; C1 Anexa Fundatie Piatra Pereti Spalieti de beton Pardosea Beton Planseu Sipca Invelitoare Tabla Instalatii Electrice,gaze Anul constructiei

B. Partea II. Proprietari și acte

Inscrieri privitoare la dreptul de proprietate și alte drepturi reale		Referințe
3157 / 25/02/2004		
Act Notarial nr. 7609, din 28/11/2003 emis de BNP.IVAN CONSTANTIN;		
B1	Intabulare, drept de PROPRIETATE cumparare ca bun comun, dobandit prin Conventie, cota actuala 1/2, cota initiala 1/1 1) ANDREI ION <i>OBSERVATII: (provenita din conversia CF 357)</i>	A1
76549 / 29/09/2014		
Act Administrativ nr. 75626, din 24/09/2014 emis de O.C.P.I. PRAHOVA (act administrativ nr. 63/27-12-2005 emis de PRIMARIA URLATI; act administrativ nr. 15027/22-09-2014 emis de PRIMARIA URLATI; act administrativ nr. 15092/22-09-2014 emis de PRIMARIA URLATI; act administrativ nr. 15525/25-09-2014 emis de PRIMARIA URLATI; act administrativ nr 15830/01.10.2014 emis de PRIMARIA URLATI);		
B2	se noteaza actualizarea informatiilor cadastrale in sensul schimbarii categoriei de folosinta a terenului din "pasune" in "curti - constructii"	A1, A1.1
B3	Intabulare, drept de PROPRIETATE, dobandit prin Construire, cota actuala 1/2, cota initiala 1/1 1) ANDREI ION	A1.1
113598 / 05/09/2022		
Act Notarial nr. 332, din 26/07/2022 emis de NP BURTICA ADELA;		
B4	Intabulare, drept de PROPRIETATE, dobandit prin Succesiune, cota actuala 2/16, cota initiala 2/16 1) ANDREI ION	A1
B5	Intabulare, drept de PROPRIETATE, dobandit prin Succesiune, cota actuala 3/16, cota initiala 3/16 1) ANDREI SEBASTIAN STEFAN	A1
B6	Intabulare, drept de PROPRIETATE, dobandit prin Succesiune, cota actuala 3/16, cota initiala 3/16 1) ANDREI DAMIAN ALEXANDRU	A1
B7	Intabulare, drept de PROPRIETATE, dobandit prin Succesiune, cota actuala 2/16, cota initiala 2/16 1) ANDREI ION	A1.1
B8	Intabulare, drept de PROPRIETATE, dobandit prin Succesiune, cota actuala 3/16, cota initiala 3/16 1) ANDREI SEBASTIAN STEFAN	A1.1
B9	Intabulare, drept de PROPRIETATE, dobandit prin Succesiune, cota actuala 3/16, cota initiala 3/16 1) ANDREI DAMIAN ALEXANDRU	A1.1

Inscrieri privitoare la dreptul de proprietate și alte drepturi reale	Referințe
---	-----------

C. Partea III. SARCINI .

Inscrieri privind dezmembramintele dreptului de proprietate, drepturi reale de garanție și sarcini	Referințe
--	-----------

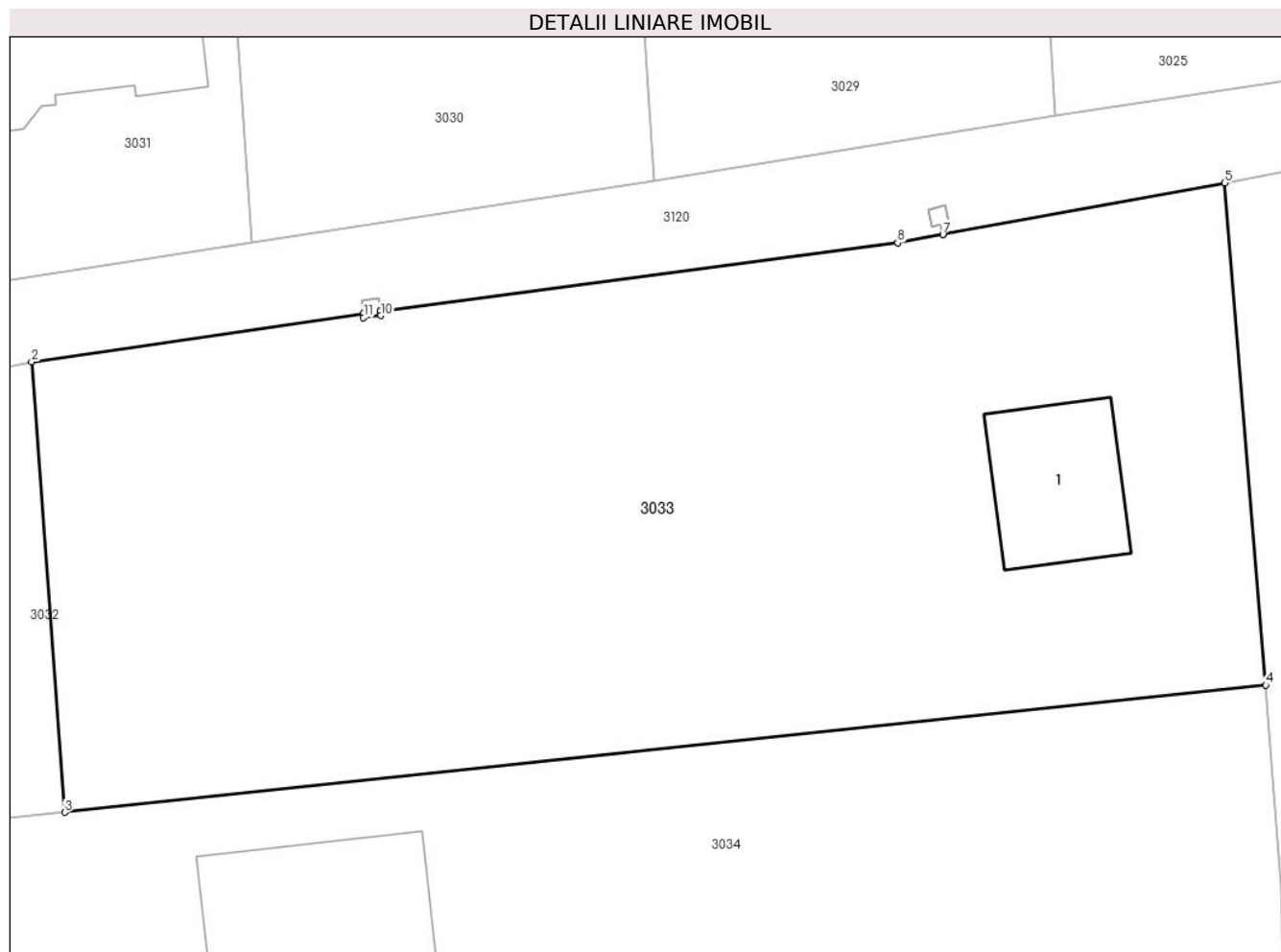
NU SUNT	
---------	--

Anexa Nr. 1 La Partea I

Teren

Nr cadastral	Suprafața (mp)*	Observații / Referințe
22420	Din acte: 1.856 Masurata: 1.864	

* Suprafața este determinată în planul de proiecție Stereo 70.



Date referitoare la teren

Crt	Categorie folosință	Intra vilan	Suprafața (mp)	Tarla	Parcelă	Nr. topo	Observații / Referințe
1	curți constructii	DA	335	37	A-2010/3,P-2010/4	-	
2	arabil	DA	1.530	37	A-2010/3,P-2010/4	-	

Date referitoare la construcții

Crt	Număr	Destinație construcție	Supraf. (mp)	Situație juridică	Observații / Referințe
A1.1	22420-C1	construcții anexa	Din acte: 0 Masurata: 66	Cu acte	Nr. niveluri:1; S. construita la sol:66 mp; S. construita desfasurata:66 mp; C1 Anexa Fundatie Piatra Pereti Spalieti de beton Pardosea Beton Planseu Sipca Invelitoare Tabla Instalatii Electrice,gaze Anul 2005 construcției

Lungime Segmente

1) Valorile lungimilor segmentelor sunt obținute din proiecție în plan.

Punct început	X / Y	Punct sfârșit	X / Y	Lungime segment (** (m)
1	597.320,459 390.111,54	2	597.301,517 390.108,788	19.141
2	597.301,517 390.108,788	3	597.303,412 390.083,038	25.82
3	597.303,412 390.083,038	4	597.372,061 390.090,313	69.033
4	597.372,061 390.090,313	5	597.369,7 390.119,03	28.814
5	597.369,7 390.119,03	6	597.353,608 390.116,064	16.363
6	597.353,608 390.116,064	7	597.353,606 390.116,064	0.002
7	597.353,606 390.116,064	8	597.351,03 390.115,589	2.619
8	597.351,03 390.115,589	9	597.321,449 390.111,684	29.838
9	597.321,449 390.111,684	10	597.321,479 390.111,435	0.251
10	597.321,479 390.111,435	11	597.320,486 390.111,316	1.0
11	597.320,486 390.111,316	1	597.320,459 390.111,54	0.226

** Lungimile segmentelor sunt determinate în planul de proiecție Stereo 70 și sunt rotunjite la 1 milimetru.

*** Distanța dintre puncte este formată din segmente cumulate ce sunt mai mici decât valoarea 1 milimetru.

**DATE DESPRE IMOBILUL NR. 3034**

Oficiul de Cadastru și Publicitate Imobiliară PRAHOVA
Biroul de Cadastru și Publicitate Imobiliară Ploiești

A. Partea I. Descrierea imobilului

TEREN Intravilan

Nr. CF vechi:356(e:356)

Nr. cadastral vechi:513-600(e:10679)

Adresa: Loc. Urlati, Str Orzoaia De Sus, Nr. 26, Jud. Prahova, T 37, A2010, A2010/3, P2010/4

Nr. Crt	Nr cadastral Nr. topografic	Suprafața* (mp)	Observații / Referințe
A1	20764	Din acte: 2.078 Masurata: 2.118	Sector cadastral:43 Teren imprejmuit;

Construcții

Crt	Nr cadastral Nr. topografic	Adresa	Observații / Referințe
A1.1	20764-C1	Loc. Urlati, Str Orzoaia De Sus, Nr. 26, Jud. Prahova, T 37, A2010, A2010/3, P2010/4	Nr. niveluri:3; S. construita la sol:133 mp; C1 - LOCUINTA (S+P+1E) - in suprafata de 133 mp

B. Partea II. Proprietari și acte

Inscrieri privitoare la dreptul de proprietate și alte drepturi reale		Referințe
55359 / 13/08/2008		
Act Notarial nr. 1351, din 18/07/2008 emis de NP DIANA CRISTINA IONESCU (adresa nr.9479/22.07.2008 emis de PRIMARIA URLATI;adresa nr.2322/21.06.2005 emis de O.C.P.I.PRAHOVA;);		
B8	se noteaza schimbarea categoriei de folosinta pentru suprafata de teren de 182 mp din total de 2078 mp din teren agricol arabil in teren curti constructii	A1
56720 / 28/05/2015		
Hotarare Judecatoreasca nr. 774, din 30/01/2015 emis de JUDECATORIA SECTOR 6 BUCURESTI;		
B12	se noteaza din oficiu sentinta civila nr. 774/30.01.2015 pronuntata in dosar nr. 10489/303/2013 de catre Judecatoria Sectorului 6 Bucuresti, avand ca obiect partaj bunuri comune	A1, A1.1
95364 / 18/09/2020		
Act Notarial nr. 3201, din 21/04/2004 emis de NP Ivan Constantin;		
B15	se indreapta eroarea materiala strecurata in cuprinsul prezentei carti funciare in sensul ca adresa corecta a imobilului este "Oras Urlati, Str Orzoaia De Sus, Nr. 26, Jud. Prahova" si nu "Oras Urlati, Str Orzoia De Sus, Nr. 26, Jud. Prahova" cum din eroare a fost mentionat	A1, A1.1
99182 / 29/09/2020		
Act Notarial nr. 6833, din 25/09/2020 emis de NP Popovici Alexandra;		
B16	Intabulare, drept de PROPRIETATEcumparare ca bun comun, dobandit prin Conventie, cota actuala 1/1, cota initiala 1/1 1) PLESCAN RARES-IOAN 2) PLESCAN CORA CRISTINA	A1
B17	Intabulare, drept de PROPRIETATEcunmparare ca bun comun, dobandit prin Conventie, cota actuala 1/1, cota initiala 1/1 1) PLESCAN CORA CRISTINA 2) PLESCAN RARES-IOAN	A1.1

C. Partea III. SARCINI

Inscrieri privind dezmembramintele dreptului de proprietate, drepturi reale de garanție și sarcini		Referințe
105780 / 13/10/2020		
Act Notarial nr. 3168, din 12/10/2020 emis de NP CORNELIA POPESCU;		
C2	se radiaza ipoteca de sub C1 precum si interdictiile aferente de sub B11 inscrise prin incheierea nr. 71094/2008	A1, A1.1

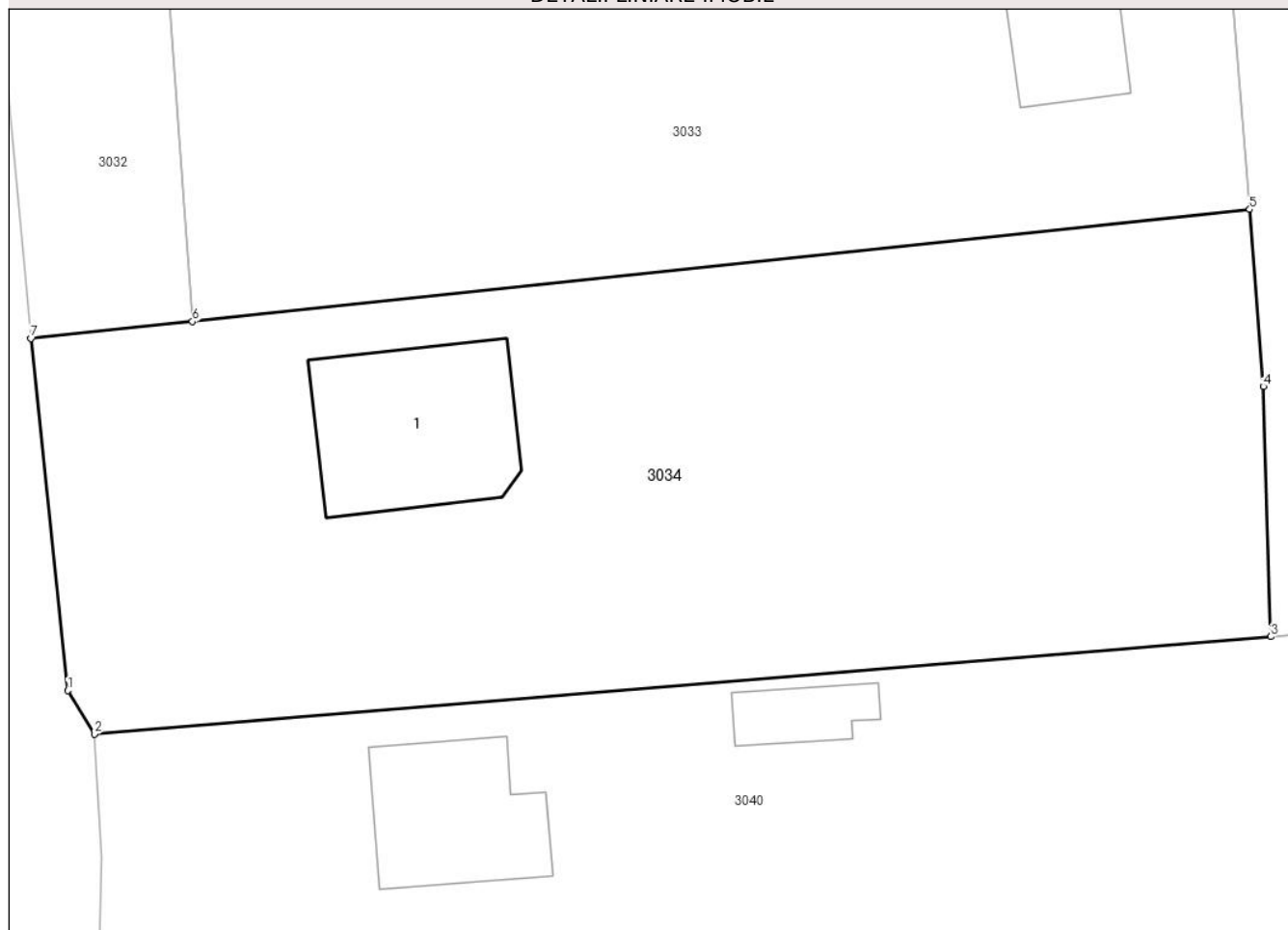
Anexa Nr. 1 La Partea I

Teren

Nr cadastral	Suprafața (mp)*	Observații / Referințe
20764	Din acte: 2.078 Masurata: 2.118	

* Suprafața este determinată în planul de proiecție Stereo 70.

DETALII LINIARE IMOBIL



Date referitoare la teren

Crt	Categorie folosință	Intravilan	Suprafața (mp)	Tarla	Parcelă	Nr. topo	Observații / Referințe
1	curți construcții	DA	182	37	A2010; A2010/3	-	
2	arabil	DA	1.490	37	A2010; A2010/3	-	
3	pasune	DA	446	37	Ps2010/4	-	

Date referitoare la construcții

Crt	Număr	Destinație construcție	Supraf. (mp)	Situație juridică	Observații / Referințe
A1.1	20764-C1	construcții de locuințe	Din acte: 0 Masurata: 133	Cu acte	Nr. niveluri:3; S. construita la sol:133 mp; C1 - LOCUINTA(S+P+1E) - in suprafata de 133 mp

Lungime Segmente

1) Valorile lungimilor segmentelor sunt obținute din proiecție în plan.

Punct început	X / Y	Punct sfârșit	X / Y	Lungime segment (** (m)
1	597.295,32 390.059,06	2	597.297,041 390.056,24	3.304

Punct început	X / Y	Punct sfârșit	X / Y	Lungime segment (** (m)
2	597.297,041 390.056,24	3	597.373,424 390.062,569	76.645
3	597.373,424 390.062,569	4	597.372,937 390.078,812	16.25
4	597.372,937 390.078,812	5	597.372,061 390.090,313	11.534
5	597.372,061 390.090,313	6	597.303,412 390.083,038	69.033
6	597.303,412 390.083,038	7	597.292,92 390.081,94	10.549
7	597.292,92 390.081,94	1	597.295,32 390.059,06	23.006

** Lungimile segmentelor sunt determinate în planul de proiecție Stereo 70 și sunt rotunjite la 1 milimetru.

*** Distanța dintre puncte este formată din segmente cumulate ce sunt mai mici decât valoarea 1 milimetru.

**DATE DESPRE IMOBILUL NR. 3035**

Oficiul de Cadastru și Publicitate Imobiliară PRAHOVA
Biroul de Cadastru și Publicitate Imobiliară Ploiești

A. Partea I. Descrierea imobilului

TEREN Necunoscut

Adresa: Loc. Urlati, Jud. Prahova, T 37, A2010/4/1

Nr. Crt	Nr cadastral Nr. topografic	Suprafața* (mp)	Observații / Referințe
A1		Din acte: 1.000 Masurata: 998	Sector cadastral:43 Teren imprejmuit;

B. Partea II. Proprietari și acte

Inscrieri privitoare la dreptul de proprietate și alte drepturi reale		Referințe
/		
Act Notarial nr. 494, din 06/12/2005 emis de NP Sandu Aurelian Viorel;		
B1	Intabulare, drept de PROPRIETATE, dobandit prin Succesiune, cota actuala 1/2 1) MARASESCU DUMITRU	A1
B2	Intabulare, drept de PROPRIETATE, dobandit prin Succesiune, cota actuala 1/2 1) MARASESCU MIHAIL	A1

C. Partea III. SARCINI .

Inscrieri privind dezmembramintele dreptului de proprietate, drepturi reale de garanție și sarcini	Referințe
NU SUNT	

Anexa Nr. 1 La Partea I

Teren

Nr cadastral	Suprafața (mp)*	Observații / Referințe
	Din acte: 1.000 Masurata: 998	

* Suprafața este determinată în planul de proiecție Stereo 70.



Date referitoare la teren

Crt	Categorie folosință	Intra vilan	Suprafața (mp)	Tarla	Parcelă	Nr. topo	Observații / Referințe
1	arabil	DA	86	37	2010/4/1	-	
2	arabil	NU	912	37	2010/4/1	-	

Lungime Segmente

1) Valorile lungimilor segmentelor sunt obținute din proiecție în plan.

Punct început	X / Y	Punct sfârșit	X / Y	Lungime segment (** (m)
1	597.387,431 390.122,468	2	597.369,7 390.119,03	18.061
2	597.369,7 390.119,03	3	597.372,061 390.090,313	28.814
3	597.372,061 390.090,313	4	597.372,937 390.078,812	11.534
4	597.372,937 390.078,812	5	597.373,424 390.062,569	16.25

Punct început	X / Y	Punct sfârșit	X / Y	Lungime segment (** (m)
5	597.373,424 390.062,569	6	597.380,11 390.063,145	6.711
6	597.380,11 390.063,145	7	597.390,642 390.063,785	10.551
7	597.390,642 390.063,785	8	597.389,69 390.081,941	18.181
8	597.389,69 390.081,941	9	597.389,389 390.088,462	6.528
9	597.389,389 390.088,462	10	597.388,469 390.104,39	15.955
10	597.388,469 390.104,39	1	597.387,431 390.122,468	18.108

** Lungimile segmentelor sunt determinate în planul de proiecție Stereo 70 și sunt rotunjite la 1 milimetru.

*** Distanța dintre puncte este formată din segmente cumulate ce sunt mai mici decât valoarea 1 milimetru.

**DATE DESPRE IMOBILUL NR. 3036**

Oficiul de Cadastru și Publicitate Imobiliară PRAHOVA
Biroul de Cadastru și Publicitate Imobiliară Ploiești

A. Partea I. Descrierea imobilului

TEREN Necunoscut

Nr. CF vechi:838(e:838)
Nr. cadastral vechi:10193

Adresa: Loc. Urlati, Str Orzoaia De Sus, Nr. FN, Jud. Prahova, T 37, Cc 2010/6/1

Nr. Crt	Nr cadastral Nr. topografic	Suprafața* (mp)	Observații / Referințe
A1	20340	Din acte: 1.000 Masurata: 1.022	Sector cadastral:43 Teren imprejmuit;

Construcții

Crt	Nr cadastral Nr. topografic	Adresa	Observații / Referințe
A1.1		Loc. Urlati, Str Orzoaia De Sus, Nr. FN, Jud. Prahova, T 37, Cc 2010/6/1	Nr. niveluri:2; S. construita la sol:100 mp; S. construita desfasurata:201 mp; LOCUINTA
A1.2		Loc. Urlati, Str Orzoaia De Sus, Nr. FN, Jud. Prahova, T 37, Cc 2010/6/1	Nr. niveluri:1; S. construita la sol:49 mp; S. construita desfasurata:49 mp; ANEXA
A1.3		Loc. Urlati, Str Orzoaia De Sus, Nr. FN, Jud. Prahova, T 37, Cc 2010/6/1	Nr. niveluri:1; S. construita la sol:15 mp; S. construita desfasurata:15 mp; ANEXA

B. Partea II. Proprietari și acte

Inscrieri privitoare la dreptul de proprietate și alte drepturi reale		Referințe
124620 / 05/11/2019		
Act Notarial nr. 981, din 04/11/2019 emis de NP Anton Georgeta;		
B2	Intabulare, drept de PROPRIETATE(donatie), dobandit prin Conventie, cota actuala 1/2, cota initiala 1/2 1) COMANICI RADU-STEFAN	A1
B3	Intabulare, drept de PROPRIETATE(donatie), dobandit prin Conventie, cota actuala 1/2, cota initiala 1/2 1) COMANICI ALEXANDRA-CRISTIANA	A1
/		
Act Administrativ nr. 10604, din 30/05/2024 emis de Primaria Urlati;		
B4	Intabulare, drept de PROPRIETATE, dobandit prin Construire, cota actuala 1/1 1) COMANICI ALEXANDRA CRISTINA 2) COMANICI RADU-STEFAN	A1.1, A1.2, A1.3

C. Partea III. SARCINI .

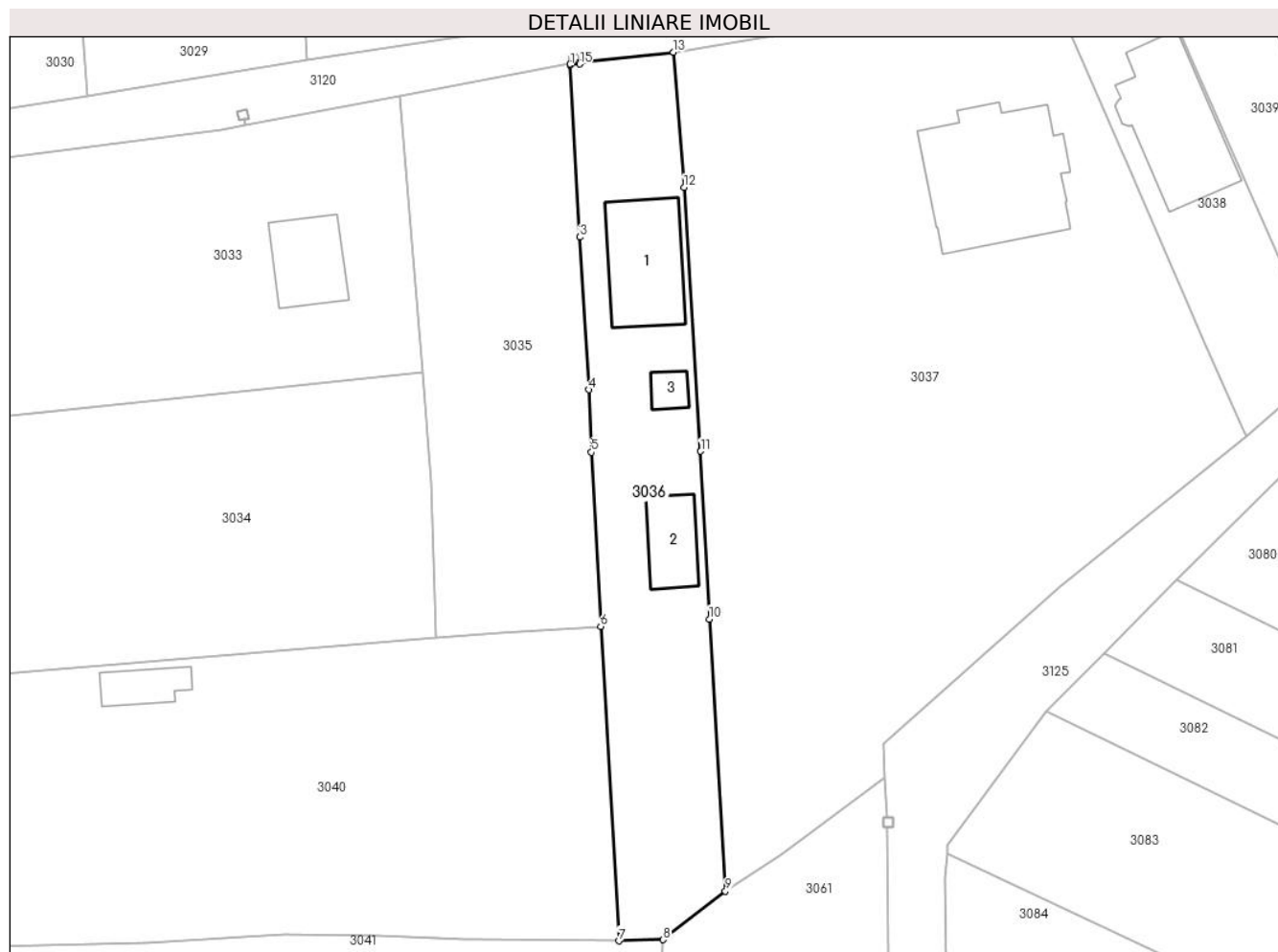
Inscrieri privind dezmembramintele dreptului de proprietate, drepturi reale de garanție și sarcini	Referințe
NU SUNT	

Anexa Nr. 1 La Partea I

Teren

Nr cadastral	Suprafața (mp)*	Observații / Referințe
20340	Din acte: 1.000 Masurata: 1.022	

* Suprafața este determinată în planul de proiecție Stereo 70.



Date referitoare la teren

Crt	Categorie folosință	Intra vilan	Suprafața (mp)	Tarla	Parcelă	Nr. topo	Observații / Referințe
1	curți constructii	NU	1.000	37	2010 / 6 / 1	-	
2	curți constructii	DA	22	37	2010/6/1	-	

Date referitoare la construcții

Crt	Număr	Destinație construcție	Supraf. (mp)	Situație juridică	Observații / Referințe
A1.1		construcții de locuințe	100	Cu acte	Nr. niveluri:2; S. construita la sol:100 mp; S. construita desfasurata:201 mp; LOCUINTA
A1.2		construcții anexa	49	Cu acte	Nr. niveluri:1; S. construita la sol:49 mp; S. construita desfasurata:49 mp; ANEXA
A1.3		construcții anexa	15	Cu acte	Nr. niveluri:1; S. construita la sol:15 mp; S. construita desfasurata:15 mp; ANEXA

Lungime Segmente

1) Valorile lungimilor segmentelor sunt obținute din proiecție în plan.

Punct început	X / Y	Punct sfârșit	X / Y	Lungime segment (** (m)
1	597.387,452 390.122,311	2	597.387,431 390.122,468	0.158

Punct început	X / Y	Punct sfârșit	X / Y	Lungime segment (** (m)
2	597.387,431 390.122,468	3	597.388,469 390.104,39	18.108
3	597.388,469 390.104,39	4	597.389,389 390.088,462	15.955
4	597.389,389 390.088,462	5	597.389,69 390.081,941	6.528
5	597.389,69 390.081,941	6	597.390,642 390.063,785	18.181
6	597.390,642 390.063,785	7	597.392,53 390.030,98	32.859
7	597.392,53 390.030,98	8	597.397,14 390.031,1	4.612
8	597.397,14 390.031,1	9	597.403,65 390.036,17	8.251
9	597.403,65 390.036,17	10	597.401,98 390.064,55	28.429
10	597.401,98 390.064,55	11	597.401,07 390.082,04	17.514
11	597.401,07 390.082,04	12	597.399,34 390.109,55	27.564
12	597.399,34 390.109,55	13	597.398,24 390.123,66	14.153
13	597.398,24 390.123,66	14	597.388,425 390.122,578	9.874
14	597.388,425 390.122,578	15	597.388,443 390.122,441	0.138
15	597.388,443 390.122,441	1	597.387,452 390.122,311	0.999

** Lungimile segmentelor sunt determinate în planul de proiecție Stereo 70 și sunt rotunjite la 1 milimetru.

*** Distanța dintre puncte este formată din segmente cumulate ce sunt mai mici decât valoarea 1 milimetru.

**DATE DESPRE IMOBILUL NR. 3037**

Oficiul de Cadastru și Publicitate Imobiliară PRAHOVA
Biroul de Cadastru și Publicitate Imobiliară Ploiești

A. Partea I. Descrierea imobilului

TEREN Extravilan

Nr. CF vechi:3435

Nr. cadastral vechi:10362

Adresa: Jud. Prahova, Str Orzoaia de Sus nr. 30

T 37, CC2010/6, A2010/6

Nr. Crt	Nr cadastral Nr. topografic	Suprafața* (mp)	Observații / Referințe
A1	20550	Din acte: 3.450 Masurata: 3.466	Sector cadastral:43 Teren imprejmuit;

Construcții

Crt	Nr cadastral Nr. topografic	Adresa	Observații / Referințe
A1.1		Jud. Prahova, Str Orzoaia de Sus nr. 30 T 37, CC2010/6, A2010/6	Nr. niveluri:1; S. construita la sol:191 mp; S. construita desfasurata:191 mp; LOCUINTA

B. Partea II. Proprietari și acte

Inscrieri privitoare la dreptul de proprietate și alte drepturi reale		Referințe
28572 / 24/04/2008		
Act Notarial nr. 969, din 23/04/2008 emis de NP LASLO CRISTINA CARMEN;		
B0	Se infiintează cartea funciara nr. 3435 a unitatii administrativ teritoriale Urlati , care cuprinde imobilul cu numarul cadastral 10362 descris la PI/A+1, rezultat din dezmembrarea imobilului cu numarul cadastral 10345 din cartea funciara nr. 3358 a aceleiasi unitati administrativ teritoriale.	A1
28576 / 24/04/2008		
Act Notarial nr. 969, din 23/04/2008 emis de NP LASLO CRISTINA CARMEN;		
B3	Intabulare, drept de PROPRIETATE, dobandit prin Conventie, cota actuala 1/1, cota initiala 1/1 1) COURTINE OLIVIA ELENA	A1
/		
Act Administrativ nr. 10371, din 19/05/2023 emis de Primaria Urlati (Act administrativ nr, 22/18.05.2023 emis de Primaria Urlati, Act administrativ nr, 19/07.04.2021 emis de Primaria Urlati, Act administrativ nr, 13934/12.07.2023 emis de Primaria Urlati,);		
B4	Intabulare, drept de PROPRIETATE, dobandit prin Construire, cota actuala 1/1 1) JEANQUARTIER OLIVIA ELENA	A1.1

C. Partea III. SARCINI .

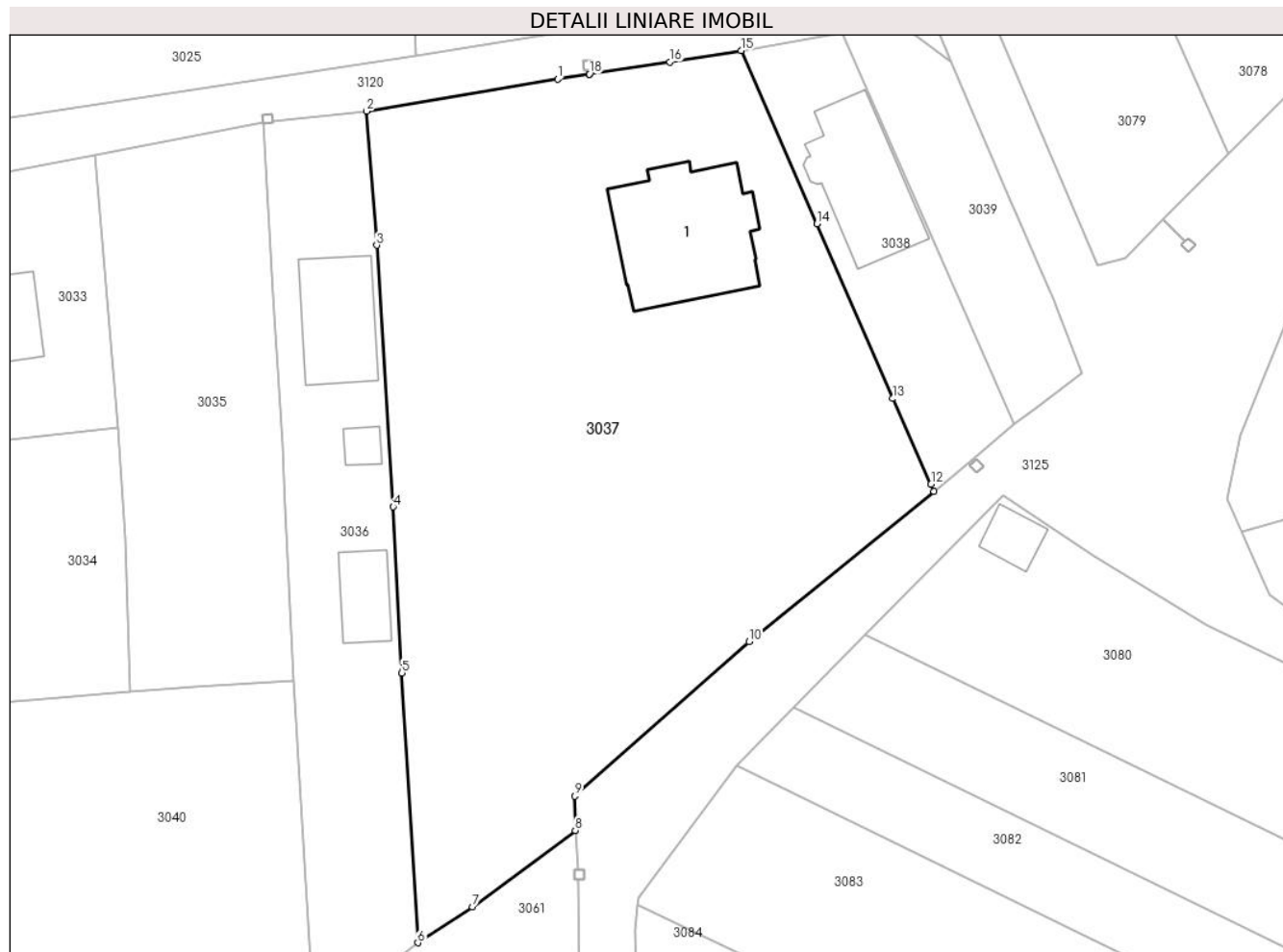
Inscrieri privind dezmembramintele dreptului de proprietate, drepturi reale de garanție și sarcini	Referințe
NU SUNT	

Anexa Nr. 1 La Partea I

Teren

Nr cadastral	Suprafața (mp)*	Observații / Referințe
20550	Din acte: 3.450 Masurata: 3.466	

* Suprafața este determinată în planul de proiecție Stereo 70.



Date referitoare la teren

Crt	Categorie folosință	Intra vilan	Suprafața (mp)	Tarla	Parcelă	Nr. topo	Observații / Referințe
1	curți constructii	NU	359	37	2010\6	-	
2	arabil	NU	3.107	37	2010/6	-	

Date referitoare la construcții

Crt	Număr	Destinație construcție	Supraf. (mp)	Situație juridică	Observații / Referințe
A1.1		construcții de locuințe	191	Cu acte	Nr. niveluri:1; S. construita la sol:191 mp; S. construita desfasurata:191 mp; LOCUINTA

Lungime Segmente

1) Valorile lungimilor segmentelor sunt obținute din proiecție în plan.

Punct început	X / Y	Punct sfârșit	X / Y	Lungime segment (** (m)
1	597.418,37 390.127,05	2	597.398,24 390.123,66	20.413
2	597.398,24 390.123,66	3	597.399,34 390.109,55	14.153

Punct început	X / Y	Punct sfârșit	X / Y	Lungime segment (** (m)
3	597.399,34 390.109,55	4	597.401,07 390.082,04	27.564
4	597.401,07 390.082,04	5	597.401,98 390.064,55	17.514
5	597.401,98 390.064,55	6	597.403,65 390.036,17	28.429
6	597.403,65 390.036,17	7	597.409,4 390.039,93	6.87
7	597.409,4 390.039,93	8	597.420,21 390.048,0	13.49
8	597.420,21 390.048,0	9	597.420,18 390.051,59	3.59
9	597.420,18 390.051,59	10	597.438,53 390.067,85	24.518
10	597.438,53 390.067,85	11	597.457,962 390.083,659	25.05
11	597.457,962 390.083,659	12	597.457,64 390.084,4	0.808
12	597.457,64 390.084,4	13	597.453,62 390.093,43	9.884
13	597.453,62 390.093,43	14	597.445,66 390.111,81	20.03
14	597.445,66 390.111,81	15	597.437,67 390.130,04	19.904
15	597.437,67 390.130,04	16	597.430,17 390.128,84	7.595
16	597.430,17 390.128,84	17	597.421,704 390.127,548	8.564
17	597.421,704 390.127,548	18	597.421,702 390.127,547	0.002
18	597.421,702 390.127,547	1	597.418,37 390.127,05	3.369

** Lungimile segmentelor sunt determinate în planul de proiecție Stereo 70 și sunt rotunjite la 1 milimetru.

*** Distanța dintre puncte este formată din segmente cumulate ce sunt mai mici decât valoarea 1 milimetru.

**DATE DESPRE IMOBILUL NR. 3038**

Oficiul de Cadastru și Publicitate Imobiliară PRAHOVA
Biroul de Cadastru și Publicitate Imobiliară Ploiești

A. Partea I. Descrierea imobilului

TEREN Intravilan

Nr. CF vechi:3436

Nr. cadastral vechi:10363

Adresa: Loc. Urlati, Str Orzoaia De Sus, Nr. FN, Jud. Prahova, T 37, Cc 2010/6

Nr. Crt	Nr cadastral Nr. topografic	Suprafața* (mp)	Observații / Referințe
A1	20551	Din acte: 500 Masurata: 504	Sector cadastral:43 Teren imprejmuit;

Construcții

Crt	Nr cadastral Nr. topografic	Adresa	Observații / Referințe
A1.1		Loc. Urlati, Str Orzoaia De Sus, Nr. FN, Jud. Prahova, T 37, Cc 2010/6	Nr. niveluri:2; S. construita la sol:136 mp; S. construita desfasurata:136 mp; locuinta

B. Partea II. Proprietari și acte

Inscrieri privitoare la dreptul de proprietate și alte drepturi reale		Referințe
28572 / 24/04/2008		
Act Notarial nr. 969, din 23/04/2008 emis de NP LASLO CRISTINA CARMEN;		
B0	Se infiintează cartea funciara nr. 3436 a unitatii administrativ teritoriale Urlati , care cuprinde imobilul cu numarul cadastral 10363 descris la PI/A+1, rezultat din dezmembrarea imobilului cu numarul cadastral 10345 din cartea funciara nr. 3358 a aceleiasi unitati administrativ teritoriale.	A1
48254 / 30/05/2017		
Act Notarial nr. 506, din 26/05/2017 emis de Anton Georgeta;		
B4	Intabulare, drept de PROPRIETATE(cumparare ca bun comun), dobandit prin Conventie, cota actuala 1/1, cota initiala 1/1 1) MATEESCU GEORGE 2) MATEESCU GEORGETA	A1
/		
Act Administrativ nr. 01, din 19/01/2021 emis de Primaria Urlati;		
B5	Intabulare, drept de PROPRIETATE, dobandit prin Construire, cota actuala 1/1 1) MATEESCU GEORGETA 2) MATEESCU GEORGE	A1.1

C. Partea III. SARCINI .

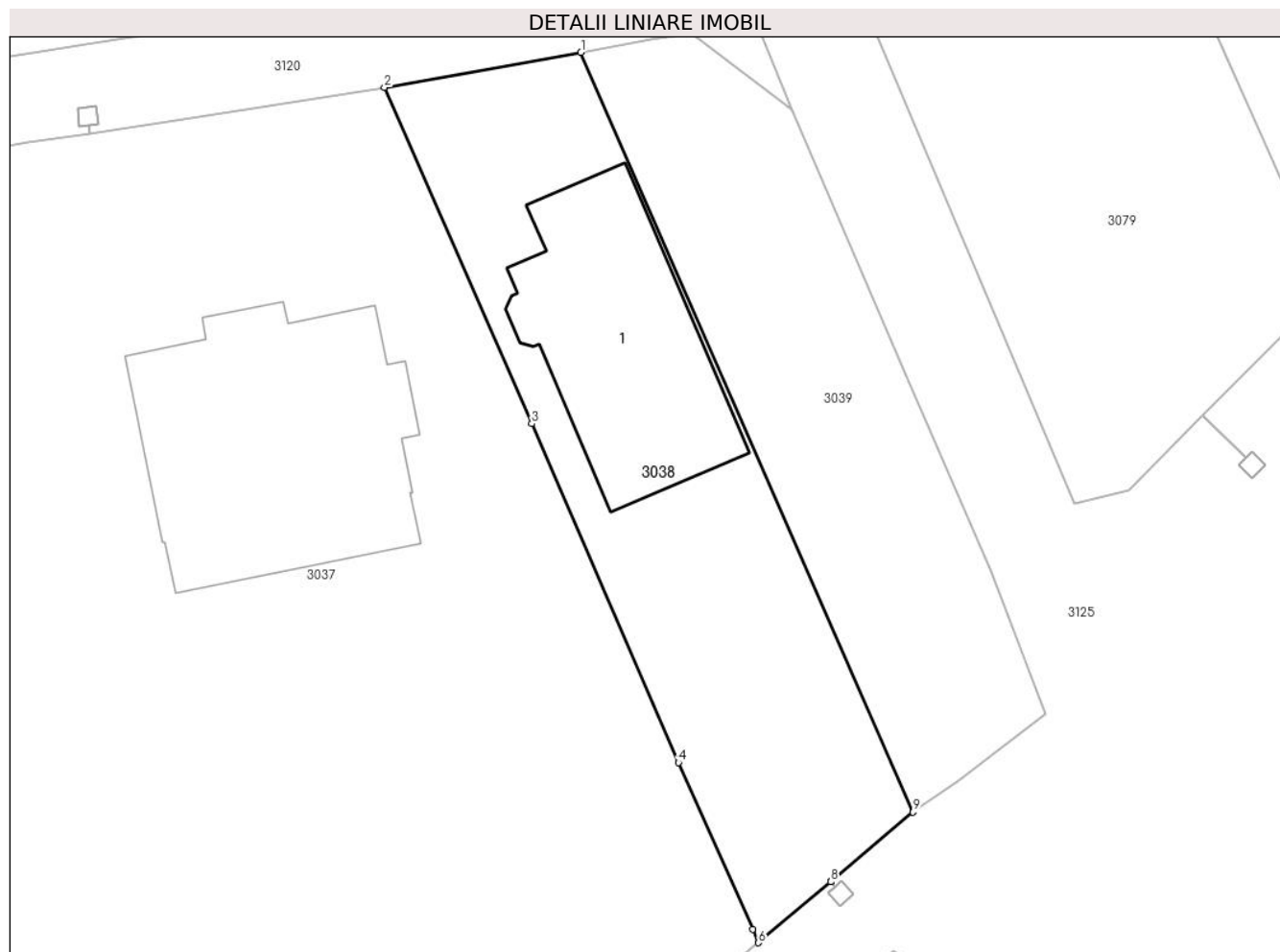
Inscrieri privind dezmembramintele dreptului de proprietate, drepturi reale de garanție și sarcini	Referințe
NU SUNT	

Anexa Nr. 1 La Partea I

Teren

Nr cadastral	Suprafața (mp)*	Observații / Referințe
20551	Din acte: 500 Masurata: 504	

* Suprafața este determinată în planul de proiecție Stereo 70.



Date referitoare la teren

Crt	Categorie folosință	Intravilan	Suprafața (mp)	Tarla	Parcelă	Nr. topo	Observații / Referințe
1	curți constructii	DA	504	37	2010\6	-	

Date referitoare la construcții

Crt	Număr	Destinație construcție	Supraf. (mp)	Situație juridică	Observații / Referințe
A1.1		construcții de locuințe	136	Cu acte	Nr. niveluri:2; S. construita la sol:136 mp; S. construita desfasurata:136 mp; locuinta

Lungime Segmente

1) Valorile lungimilor segmentelor sunt obținute din proiecție în plan.

Punct început	X / Y	Punct sfârșit	X / Y	Lungime segment (** (m)
1	597.448,333 390.131,942	2	597.437,67 390.130,04	10.831
2	597.437,67 390.130,04	3	597.445,66 390.111,81	19.904
3	597.445,66 390.111,81	4	597.453,62 390.093,43	20.03

Punct început	X / Y	Punct sfârșit	X / Y	Lungime segment (** (m)
4	597.453,62 390.093,43	5	597.457,64 390.084,4	9.884
5	597.457,64 390.084,4	6	597.457,962 390.083,659	0.808
6	597.457,962 390.083,659	7	597.461,877 390.086,968	5.126
7	597.461,877 390.086,968	8	597.461,878 390.086,969	0.001
8	597.461,878 390.086,969	9	597.466,34 390.090,74	5.842
9	597.466,34 390.090,74	1	597.448,333 390.131,942	44.965

** Lungimile segmentelor sunt determinate în planul de proiecție Stereo 70 și sunt rotunjite la 1 milimetru.

*** Distanța dintre puncte este formată din segmente cumulate ce sunt mai mici decât valoarea 1 milimetru.

**DATE DESPRE IMOBILUL NR. 3039**

Oficiul de Cadastru și Publicitate Imobiliară PRAHOVA
Biroul de Cadastru și Publicitate Imobiliară Ploiești

A. Partea I. Descrierea imobilului

TEREN Extravilan

Adresa: Jud. Prahova, T 37, A 2010/7

Nr. Crt	Nr cadastral Nr. topografic	Suprafața* (mp)	Observații / Referințe
A1		382	Sector cadastral:43 Teren imprejmuit;

B. Partea II. Proprietari și acte

Inscrieri privitoare la dreptul de proprietate și alte drepturi reale		Referințe
/		
Act Normativ nr. 7, din 13/03/1996 emis de Parlamentul Romaniei (Act administrativ nr. 10610/30.05.2024 emis de Primaria Urlati);		
B1	Intabulare, drept de PROPRIETATE, dobandit prin Lege, cota actuala 1/1 1) NEIDENTIFICAT NEIDENTIFICAT	A1
Act Normativ nr. 7, din 13/03/1996 emis de Parlamentul Romaniei (Act administrativ nr. 10370/27.05.2024 emis de Primaria Urlati);		
B2	Se noteaza PROPRIETAR NEIDENTIFICAT, rezerva comisiei locale de fond funciar Urlati - conform art. 13, alin. 14	A1

C. Partea III. SARCINI .

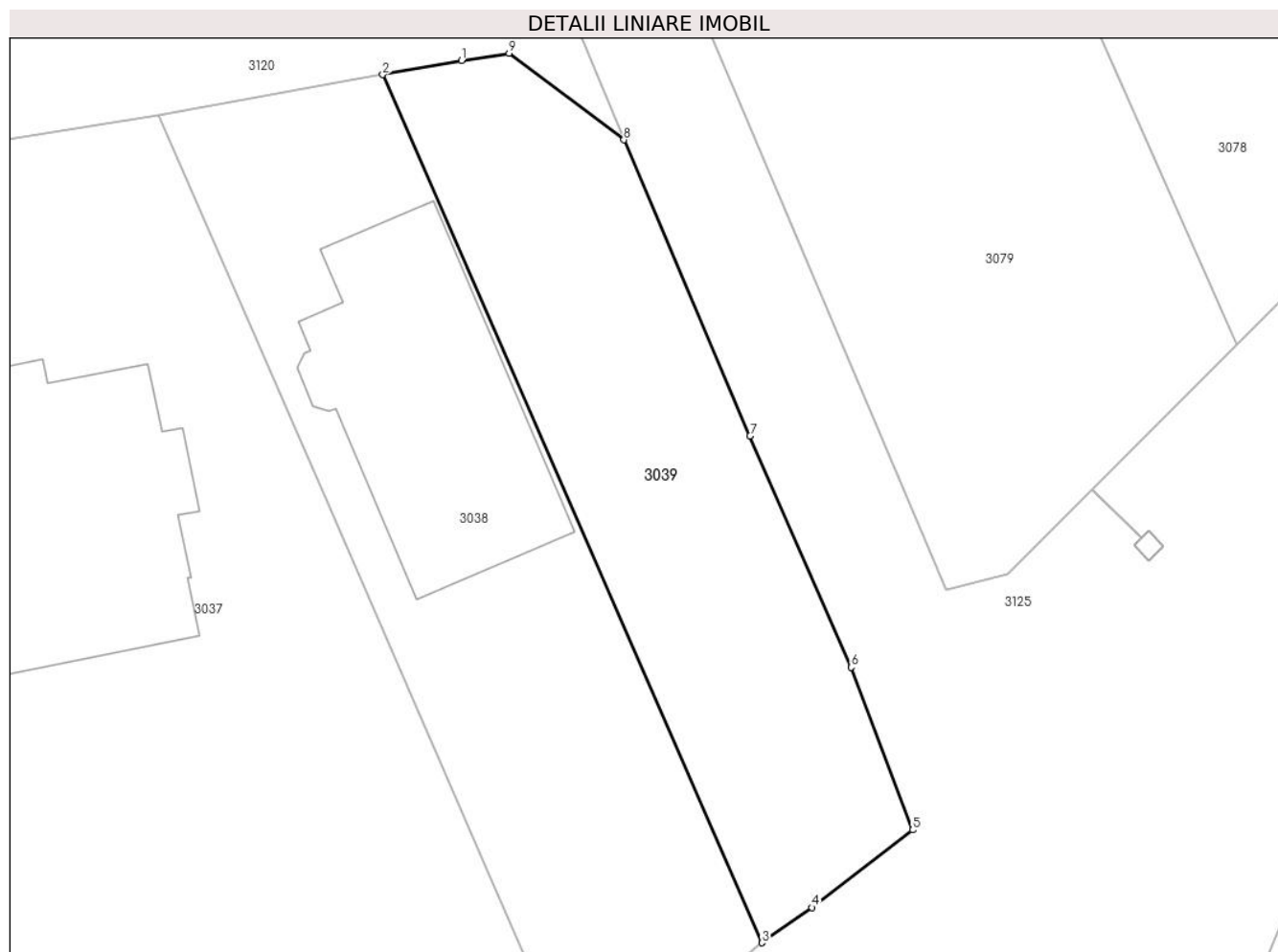
Inscrieri privind dezmembramintele dreptului de proprietate, drepturi reale de garanție și sarcini	Referințe
NU SUNT	

Anexa Nr. 1 La Partea I

Teren

Nr cadastral	Suprafața (mp)*	Observații / Referințe
	382	

* Suprafața este determinată în planul de proiecție Stereo 70.



Date referitoare la teren

Crt	Categorie folosință	Intravilan	Suprafața (mp)	Tarla	Parcelă	Nr. topo	Observații / Referințe
1	arabil	NU	382	37	2010/7	-	

Lungime Segmente

1) Valorile lungimilor segmentelor sunt obținute din proiecție în plan.

Punct început	X / Y	Punct sfârșit	X / Y	Lungime segment (** (m)
1	597.452,08 390.132,61	2	597.448,333 390.131,942	3.806
2	597.448,333 390.131,942	3	597.466,34 390.090,74	44.965
3	597.466,34 390.090,74	4	597.468,72 390.092,41	2.907
4	597.468,72 390.092,41	5	597.473,5 390.096,09	6.032
5	597.473,5 390.096,09	6	597.470,58 390.103,81	8.254

Punct început	X / Y	Punct sfârșit	X / Y	Lungime segment (** (m)
6	597.470,58 390.103,81	7	597.465,78 390.114,8	11.993
7	597.465,78 390.114,8	8	597.459,79 390.128,85	15.274
8	597.459,79 390.128,85	9	597.454,34 390.132,96	6.826
9	597.454,34 390.132,96	1	597.452,08 390.132,61	2.287

** Lungimile segmentelor sunt determinate în planul de proiecție Stereo 70 și sunt rotunjite la 1 milimetru.

*** Distanța dintre puncte este formată din segmente cumulate ce sunt mai mici decât valoarea 1 milimetru.

**DATE DESPRE IMOBILUL NR. 3040**

Oficiul de Cadastru și Publicitate Imobiliară PRAHOVA
Biroul de Cadastru și Publicitate Imobiliară Ploiești

A. Partea I. Descrierea imobilului

TEREN Intravilan

Adresa: Loc. Urlati, Str Orzoaia De Sus, Nr. 26, Jud. Prahova, T 37, Cc2010/1, A 2010/1

Nr. Crt	Nr cadastral Nr. topografic	Suprafața* (mp)	Observații / Referințe
A1		Din acte: 2.496 Masurata: 2.737	Sector cadastral:43 Teren imprejmuit;

Construcții

Crt	Nr cadastral Nr. topografic	Adresa	Observații / Referințe
A1.1		Loc. Urlati, Str Orzoaia De Sus, Nr. 26, Jud. Prahova, T 37, Cc2010/1, A 2010/1	Nr. niveluri:3; S. construita la sol:96 mp; S. construita desfasurata:288 mp; locuinta
A1.2		Loc. Urlati, Str Orzoaia De Sus, Nr. 26, Jud. Prahova, T 37, Cc2010/1, A 2010/1	Nr. niveluri:1; S. construita la sol:31 mp; S. construita desfasurata:31 mp; Anexa

B. Partea II. Proprietari și acte

Inscrieri privitoare la dreptul de proprietate și alte drepturi reale		Referințe
/		
Act Notarial nr. 85, din 02/07/1996 emis de NP Lupu Maria Luiza;		
B1	Intabulare, drept de PROPRIETATE, dobandit prin Conventie, cota actuala 1/1 1) COSTACHESCU DOLLE BOGDAN 2) COSTACHESCU ELENA MIRELA	A1
Act Administrativ nr. 1078, din 25/01/2017 emis de Primaria Urlati;		
B2	Intabulare, drept de PROPRIETATE, dobandit prin Construire, cota actuala 1/1 1) COSTACHESCU DOLLE BOGDAN 2) COSTACHESCU ELENA MIRELA	A1.1
Act Administrativ nr. 10604, din 30/05/2024 emis de Primaria Urlati;		
B3	Intabulare, drept de PROPRIETATE, dobandit prin Construire, cota actuala 1/1 1) COSTACHESCU DOLLE BOGDAN 2) COSTACHESCU ELENA MIRELA	A1.2

C. Partea III. SARCINI .

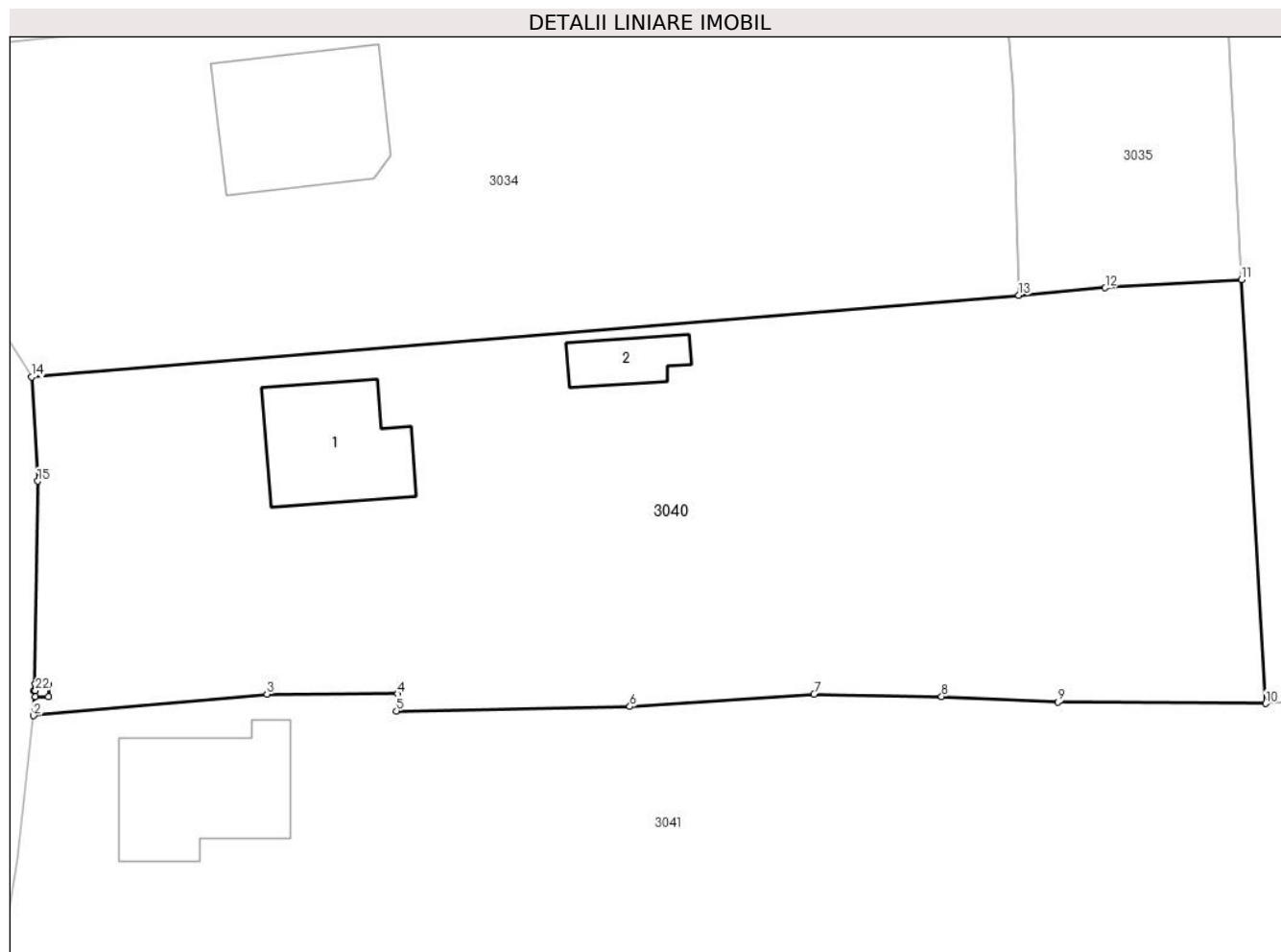
Inscrieri privind dezmembramintele dreptului de proprietate, drepturi reale de garanție și sarcini	Referințe
NU SUNT	

Anexa Nr. 1 La Partea I

Teren

Nr cadastral	Suprafața (mp)*	Observații / Referințe
	Din acte: 2.496 Masurata: 2.737	

* Suprafața este determinată în planul de proiecție Stereo 70.



Date referitoare la teren

Crt	Categorie folosință	Intra vilan	Suprafața (mp)	Tarla	Parcelă	Nr. topo	Observații / Referințe
1	curți constructii	DA	550	37	2010/1	-	
2	arabil	DA	2.187	37	2010/1	-	

Date referitoare la construcții

Crt	Număr	Destinație construcție	Supraf. (mp)	Situație juridică	Observații / Referințe
A1.1		construcții de locuințe	96	Cu acte	Nr. niveluri:3; S. construita la sol:96 mp; S. construita desfasurata:288 mp; locuinta
A1.2		construcții anexa	31	Cu acte	Nr. niveluri:1; S. construita la sol:31 mp; S. construita desfasurata:31 mp; Anexa

Lungime Segmente

1) Valorile lungimilor segmentelor sunt obținute din proiecție în plan.

Punct început	X / Y	Punct sfârșit	X / Y	Lungime segment (** (m))	Punct început	X / Y	Punct sfârșit	X / Y	Lungime segment (** (m))
1	597.297,215 390.031,992	2	597.297,18 390.030,05	1.942	2	597.297,18 390.030,05	3	597.315,25 390.031,72	18.147
3	597.315,25 390.031,72	4	597.325,37 390.031,73	10.12	4	597.325,37 390.031,73	5	597.325,26 390.030,41	1.325

Punct început	X / Y	Punct sfârșit	X / Y	Lungime segment (** (m)
5	597.325,26 390.030,41	6	597.343,33 390.030,75	18.073
7	597.357,58 390.031,7	8	597.367,45 390.031,53	9.871
9	597.376,45 390.031,09	10	597.392,53 390.030,98	16.08
11	597.390,642 390.063,785	12	597.380,11 390.063,145	10.551
13	597.373,424 390.062,569	14	597.297,041 390.056,24	76.645
15	597.297,51 390.048,18	16	597.297,215 390.031,994	16.189
17	597.297,339 390.031,992	18	597.297,339 390.032,49	0.498
19	597.298,339 390.032,49	20	597.298,339 390.031,49	1.0
21	597.297,339 390.031,49	22	597.297,339 390.031,99	0.5

Punct început	X / Y	Punct sfârșit	X / Y	Lungime segment (** (m)
6	597.343,33 390.030,75	7	597.357,58 390.031,7	14.282
8	597.367,45 390.031,53	9	597.376,45 390.031,09	9.011
10	597.392,53 390.030,98	11	597.390,642 390.063,785	32.859
12	597.380,11 390.063,145	13	597.373,424 390.062,569	6.711
14	597.297,041 390.056,24	15	597.297,51 390.048,18	8.074
16	597.297,215 390.031,994	17	597.297,339 390.031,992	0.124
18	597.297,339 390.032,49	19	597.298,339 390.032,49	1.0
20	597.298,339 390.031,49	21	597.297,339 390.031,49	1.0
22	597.297,339 390.031,99	1	597.297,215 390.031,992	0.124

** Lungimile segmentelor sunt determinate în planul de proiecție Stereo 70 și sunt rotunjite la 1 milimetru.

*** Distanța dintre puncte este formată din segmente cumulate ce sunt mai mici decât valoarea 1 milimetru.

**DATE DESPRE IMOBILUL NR. 3041**

Oficiul de Cadastru și Publicitate Imobiliară PRAHOVA
Biroul de Cadastru și Publicitate Imobiliară Ploiești

A. Partea I. Descrierea imobilului

TEREN Intravilan

Adresa: Loc. Urlati, Str Orzoaia De Sus, Nr. 24, Jud. Prahova, T 12, Cc 334

Nr. Crt	Nr cadastral Nr. topografic	Suprafața* (mp)	Observații / Referințe
A1		Din acte: 600 Masurata: 2.402	Sector cadastral:43 Teren imprejmuit;

Construcții

Crt	Nr cadastral Nr. topografic	Adresa	Observații / Referințe
A1.1		Loc. Urlati, Str Orzoaia De Sus, Nr. 24, Jud. Prahova, T 12, Cc 334	Nr. niveluri:1; S. construita la sol:118 mp; S. construita desfasurata:118 mp; locuinta

B. Partea II. Proprietari și acte

Inscrieri privitoare la dreptul de proprietate și alte drepturi reale		Referințe
/		
Act Administrativ nr. 15967, din 21/11/1994 emis de Comisia Judeteana Prahova (Act administrativ nr. 10368/27.05.2024 emis de Primaria Urlati);		
B1	Intabulare, drept de PROPRIETATE, dobandit prin Constituire, cota actuala 1/1 1) MARICA STEFAN	A1
Act Administrativ nr. 8336, din 08/06/1989 emis de Notariatul de Stat Judetean Prahova;		
B2	Intabulare, drept de PROPRIETATE, dobandit prin Conventie, cota actuala 1/1 1) MARICA STEFAN	A1.1

C. Partea III. SARCINI .

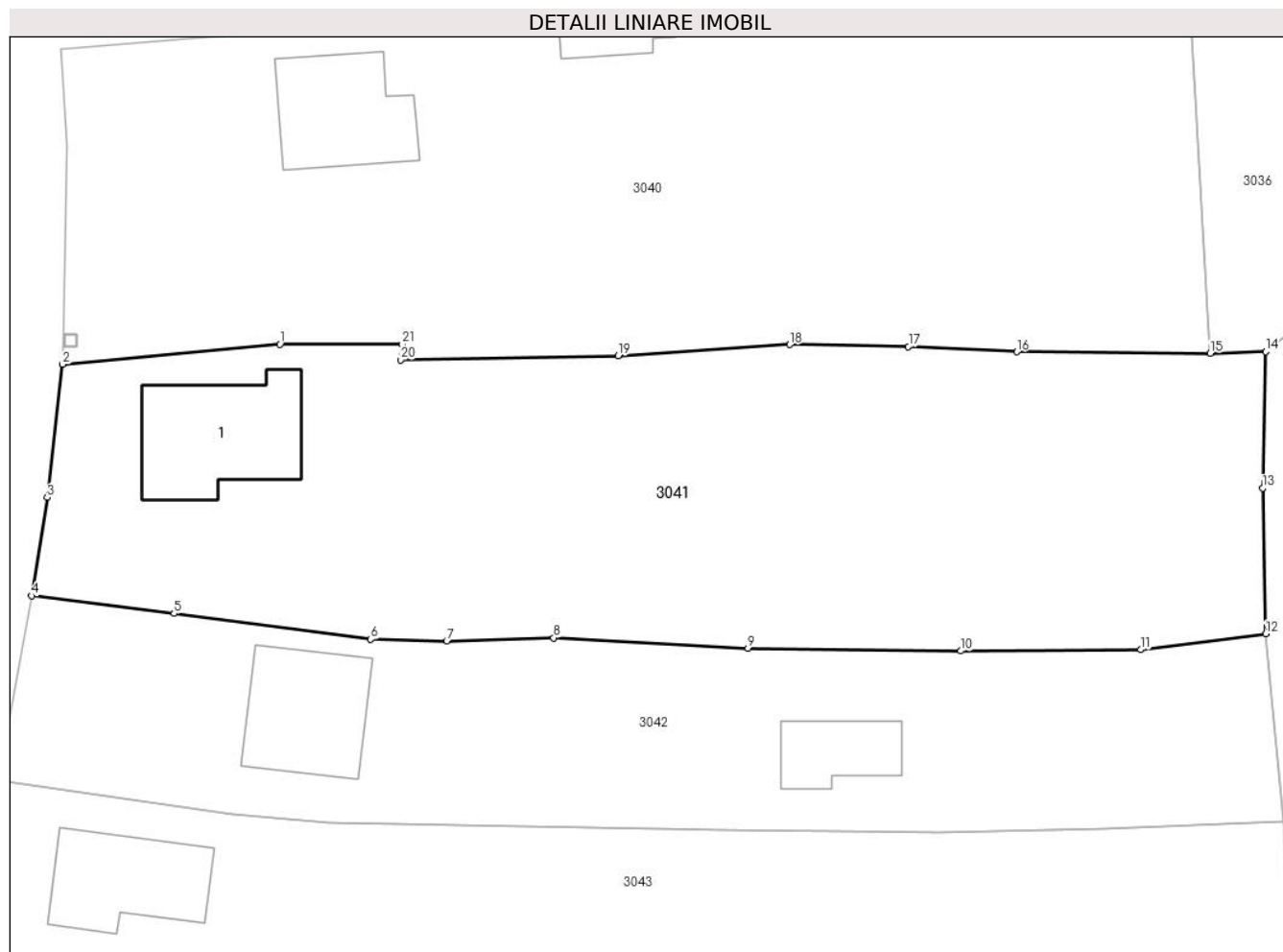
Inscrieri privind dezmembramintele dreptului de proprietate, drepturi reale de garanție și sarcini	Referințe
NU SUNT	

Anexa Nr. 1 La Partea I

Teren

Nr cadastral	Suprafața (mp)*	Observații / Referințe
	Din acte: 600 Masurata: 2.402	

* Suprafața este determinată în planul de proiecție Stereo 70.



Date referitoare la teren

Crt	Categorie folosință	Intra vilan	Suprafața (mp)	Tarla	Parcelă	Nr. topo	Observații / Referințe
1	curți constructii	DA	450	12	334	-	In acte T 11/1, Cc 1
2	arabil	DA	1.952	12	334	-	In acte T 11/1, Cc 1

Date referitoare la construcții

Crt	Număr	Destinație construcție	Supraf. (mp)	Situație juridică	Observații / Referințe
A1.1		construcții de locuințe	118	Cu acte	Nr. niveluri:1; S. construita la sol:118 mp; S. construita desfasurata:118 mp; locuinta

Lungime Segmente

1) Valorile lungimilor segmentelor sunt obținute din proiecție în plan.

Punct început	X / Y	Punct sfârșit	X / Y	Lungime segment (** (m))
1	597.315,25 390.031,72	2	597.297,18 390.030,05	18.147
3	597.295,92 390.018,99	4	597.294,62 390.010,82	8.273

Punct început	X / Y	Punct sfârșit	X / Y	Lungime segment (** (m))
2	597.297,18 390.030,05	3	597.295,92 390.018,99	11.132
4	597.294,62 390.010,82	5	597.306,44 390.009,36	11.91

Punct început	X / Y	Punct sfârșit	X / Y	Lungime segment (** (m)
5	597.306,44 390.009,36	6	597.322,78 390.007,22	16.48
7	597.329,09 390.007,08	8	597.337,98 390.007,33	8.894
9	597.354,13 390.006,47	10	597.371,81 390.006,24	17.681
11	597.386,74 390.006,35	12	597.397,13 390.007,67	10.474
13	597.396,87 390.019,77	14	597.397,14 390.031,1	11.333
15	597.392,53 390.030,98	16	597.376,45 390.031,09	16.08
17	597.367,45 390.031,53	18	597.357,58 390.031,7	9.871
19	597.343,33 390.030,75	20	597.325,26 390.030,41	18.073
21	597.325,37 390.031,73	1	597.315,25 390.031,72	10.12

Punct început	X / Y	Punct sfârșit	X / Y	Lungime segment (** (m)
6	597.322,78 390.007,22	7	597.329,09 390.007,08	6.312
8	597.337,98 390.007,33	9	597.354,13 390.006,47	16.173
10	597.371,81 390.006,24	11	597.386,74 390.006,35	14.93
12	597.397,13 390.007,67	13	597.396,87 390.019,77	12.103
14	597.397,14 390.031,1	15	597.392,53 390.030,98	4.612
16	597.376,45 390.031,09	17	597.367,45 390.031,53	9.011
18	597.357,58 390.031,7	19	597.343,33 390.030,75	14.282
20	597.325,26 390.030,41	21	597.325,37 390.031,73	1.325

** Lungimile segmentelor sunt determinate în planul de proiecție Stereo 70 și sunt rotunjite la 1 milimetru.

*** Distanța dintre puncte este formată din segmente cumulate ce sunt mai mici decât valoarea 1 milimetru.

**DATE DESPRE IMOBILUL NR. 3042**

Oficiul de Cadastru și Publicitate Imobiliară PRAHOVA
Biroul de Cadastru și Publicitate Imobiliară Ploiești

A. Partea I. Descrierea imobilului

TEREN Intravilan

Nr. CF vechi:508

Nr. cadastral vechi:755

Adresa: Loc. Urlati, Str Orzoaia De Sus, Nr. 22, Jud. Prahova, T 12, Cc 333/5,A333/6

Nr. Crt	Nr cadastral Nr. topografic	Suprafața* (mp)	Observații / Referințe
A1	22570	Din acte: 1.626 Masurata: 1.611	Sector cadastral:43 Teren imprejmuit;

Construcții

Crt	Nr cadastral Nr. topografic	Adresa	Observații / Referințe
A1.1		Loc. Urlati, Str Orzoaia De Sus, Nr. 22, Jud. Prahova, T 12, Cc 333/5,A333/6	Nr. niveluri:3; S. construita la sol:99 mp; Locuinta
A1.2		Loc. Urlati, Str Orzoaia De Sus, Nr. 22, Jud. Prahova, T 12, Cc 333/5,A333/6	Nr. niveluri:1; S. construita la sol:50 mp; Anexa

B. Partea II. Proprietari și acte

Inscrieri privitoare la dreptul de proprietate și alte drepturi reale		Referințe
10381 / 19/04/2005		
Act Notarial nr. 2819, din 18/04/2005 emis de BNP.IVAN CONSTANTIN;		
B1	Intabulare, drept de PROPRIETATEcumparare ca bun propriu, dobandit prin Conventie, cota actuala 1/1, cota initiala 1/1 1) NISTOR MIHAI , (nec.) <i>OBSERVATII: (provenita din conversia CF 508)</i>	A1
/		
Act Administrativ nr. 8991, din 20/09/2006 emis de Primaria Urlati;		
B2	Intabulare, drept de PROPRIETATE, dobandit prin Construire, cota actuala 1/1 1) NISTOR MIHAI	A1.1
Act Administrativ nr. 10604, din 30/05/2024 emis de Primaria Urlati;		
B3	Intabulare, drept de PROPRIETATE, dobandit prin Construire, cota actuala 1/1 1) NISTOR MIHAI	A1.2

C. Partea III. SARCINI .

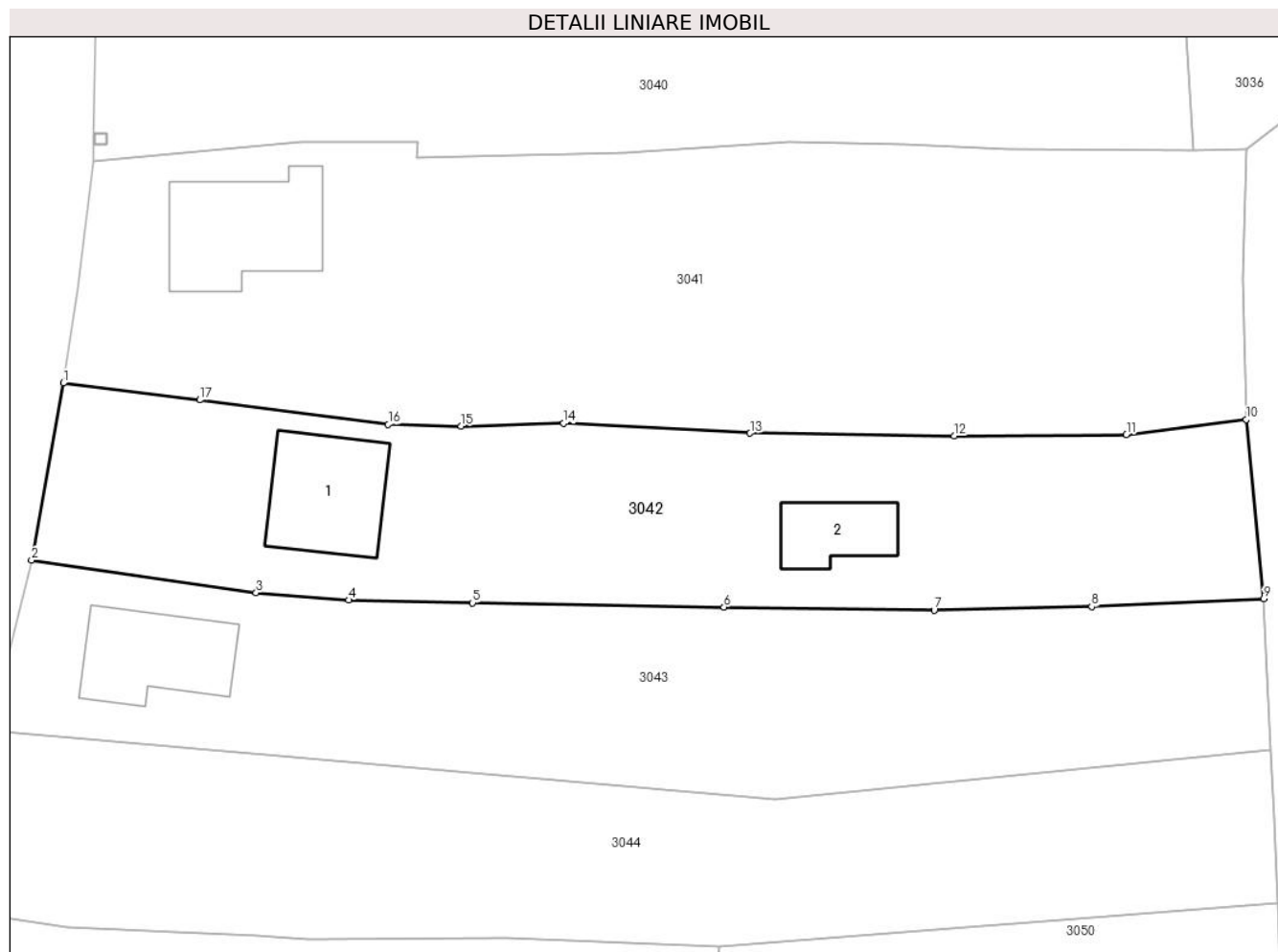
Inscrieri privind dezmembramintele dreptului de proprietate, drepturi reale de garanție și sarcini	Referințe
NU SUNT	

Anexa Nr. 1 La Partea I

Teren

Nr cadastral	Suprafața (mp)*	Observații / Referințe
22570	Din acte: 1.626 Masurata: 1.611	

* Suprafața este determinată în planul de proiecție Stereo 70.



Date referitoare la teren

Crt	Categorie folosință	Intravilan	Suprafața (mp)	Tarla	Parcelă	Nr. topo	Observații / Referințe
1	curți constructii	DA	1.611	37	333/5,333/6	-	

Date referitoare la construcții

Crt	Număr	Destinație construcție	Supraf. (mp)	Situație juridică	Observații / Referințe
A1.1		construcții de locuințe	99	Cu acte	Nr. niveluri:3; S. construita la sol:99 mp; Locuinta
A1.2		construcții anexa	50	Cu acte	Nr. niveluri:1; S. construita la sol:50 mp; Anexa

Lungime Segmente

1) Valorile lungimilor segmentelor sunt obținute din proiecție în plan.

Punct început	X / Y	Punct sfârșit	X / Y	Lungime segment (** (m)
1	597.294,62 390.010,82	2	597.291,87 389.995,47	15.594
2	597.291,87 389.995,47	3	597.311,32 389.992,64	19.655

Punct început	X / Y	Punct sfârșit	X / Y	Lungime segment (** (m)
3	597.311,32 389.992,64	4	597.319,34 389.992,01	8.045
4	597.319,34 389.992,01	5	597.330,08 389.991,77	10.743
5	597.330,08 389.991,77	6	597.351,86 389.991,39	21.783
6	597.351,86 389.991,39	7	597.370,08 389.991,14	18.222
7	597.370,08 389.991,14	8	597.383,73 389.991,44	13.653
8	597.383,73 389.991,44	9	597.398,63 389.992,12	14.916
9	597.398,63 389.992,12	10	597.397,13 390.007,67	15.622
10	597.397,13 390.007,67	11	597.386,74 390.006,35	10.474
11	597.386,74 390.006,35	12	597.371,81 390.006,24	14.93
12	597.371,81 390.006,24	13	597.354,13 390.006,47	17.681
13	597.354,13 390.006,47	14	597.337,98 390.007,33	16.173
14	597.337,98 390.007,33	15	597.329,09 390.007,08	8.894
15	597.329,09 390.007,08	16	597.322,78 390.007,22	6.312
16	597.322,78 390.007,22	17	597.306,44 390.009,36	16.48
17	597.306,44 390.009,36	1	597.294,62 390.010,82	11.91

** Lungimile segmentelor sunt determinate în planul de proiecție Stereo 70 și sunt rotunjite la 1 milimetru.

*** Distanța dintre puncte este formată din segmente cumulate ce sunt mai mici decât valoarea 1 milimetru.

**DATE DESPRE IMOBILUL NR. 3043**

Oficiul de Cadastru și Publicitate Imobiliară PRAHOVA
Biroul de Cadastru și Publicitate Imobiliară Ploiești

A. Partea I. Descrierea imobilului

TEREN Intravilan

Nr. CF vechi:503

Nr. cadastral vechi:756

Adresa: Loc. Urlati, Str Orzoaia De Sus, Nr. 22, Jud. Prahova, Tarlaua 12, parcelele Cc333/5, A 333/6

Nr. Crt	Nr cadastral Nr. topografic	Suprafața* (mp)	Observații / Referințe
A1	23136	Din acte: 1.610 Masurata: 1.611	Sector cadastral:43 Teren imprejmuit;

Construcții

Crt	Nr cadastral Nr. topografic	Adresa	Observații / Referințe
A1.1	23136-C1	Loc. Urlati, Str Orzoaia De Sus, Nr. 22, Jud. Prahova	Nr. niveluri:1; S. construita la sol:92 mp; S. construita desfasurata:92 mp; C1 - locuinta cu Sc=92,08 mp., Su=72,83 mp.

B. Partea II. Proprietari și acte

Inscrieri privitoare la dreptul de proprietate și alte drepturi reale		Referințe
3624 / 17/02/2005		
Act Notarial nr. 10207, din 23/12/2004 emis de NP IVAN CONSTANTIN;		
B1	Intabulare, drept de PROPRIETATEpartaj, dobandit prin Conventie, cota actuala 1/1, cota initiala 1/1 1) CIOBANU ION	A1, A1.1
94639 / 21/07/2021		
Act Notarial nr. 544, din 27/05/2021 emis de NP Ionita Aristita Adina (act administrativ nr 12205 din 31.05.2021, emis de Primaria Urlati;act administrativ nr 12204 din 31.05.2021, emis de Primaria Urlati;act administrativ nr 87395 din 03.07.2021, emis de OCPI Prahova);		
B2	se actualizeaza informatiile cadastrale in sensul modificarii limitelor de proprietate si a suprafetei imobilului conform documentatiei tehnice avizate	A1
B3	se noteaza actualizarea informatiilor cadastrale in sensul schimbarii categoriei de folosinta din "curti constructii" in "arabil" pentru suprafata de 129 mp	A1, A1.1
B4	se repositioneaza imobilul conform documentatiei tehnice avizate	A1, A1.1

C. Partea III. SARCINI .

Inscrieri privind dezmembramintele dreptului de proprietate, drepturi reale de garanție și sarcini	Referințe
NU SUNT	

Anexa Nr. 1 La Partea I

Teren

Nr cadastral	Suprafața (mp)*	Observații / Referințe
23136	Din acte: 1.610 Masurata: 1.611	

* Suprafața este determinată în planul de proiecție Stereo 70.

DETALII LINIARE IMOBIL



Date referitoare la teren

Crt	Categorie folosință	Intravilan	Suprafața (mp)	Tarla	Parcelă	Nr. topo	Observații / Referințe
1	curți constructii	DA	320	12	333/5	-	
2	arabil	DA	1.291	12	333/6	-	

Date referitoare la construcții

Crt	Număr	Destinație construcție	Supraf. (mp)	Situație juridică	Observații / Referințe
A1.1	23136-C1	construcții de locuințe	Din acte: 0 Masurata: 92	Cu acte	Nr. niveluri:1; S. construita la sol:92 mp; S. construita desfasurata:92 mp; C1 - locuinta cu Sc=92,08 mp., Su=72,83 mp.

Lungime Segmente

1) Valorile lungimilor segmentelor sunt obținute din proiecție în plan.

Punct început	X / Y	Punct sfârșit	X / Y	Lungime segment (** (m)
1	597.291,87 389.995,47	2	597.288,196 389.980,682	15.238
2	597.288,196 389.980,682	3	597.356,237 389.974,729	68.301

Punct început	X / Y	Punct sfârșit	X / Y	Lungime segment (** (m)
3	597.356,237 389.974,729	4	597.399,223 389.978,98	43.196
4	597.399,223 389.978,98	5	597.398,63 389.992,12	13.153
5	597.398,63 389.992,12	6	597.383,73 389.991,44	14.916
6	597.383,73 389.991,44	7	597.370,08 389.991,14	13.653
7	597.370,08 389.991,14	8	597.351,86 389.991,39	18.222
8	597.351,86 389.991,39	9	597.330,08 389.991,77	21.783
9	597.330,08 389.991,77	10	597.319,34 389.992,01	10.743
10	597.319,34 389.992,01	11	597.311,32 389.992,64	8.045
11	597.311,32 389.992,64	1	597.291,87 389.995,47	19.655

** Lungimile segmentelor sunt determinate în planul de proiecție Stereo 70 și sunt rotunjite la 1 milimetru.

*** Distanța dintre puncte este formată din segmente cumulate ce sunt mai mici decât valoarea 1 milimetru.

**DATE DESPRE IMOBILUL NR. 3044**

Oficiul de Cadastru și Publicitate Imobiliară PRAHOVA
Biroul de Cadastru și Publicitate Imobiliară Ploiești

A. Partea I. Descrierea imobilului

TEREN Intravilan

Nr. CF vechi:506
Nr. cadastral vechi:757

Adresa: Loc. Urlati, Str Orzoaia De Sus, Nr. 22, Jud. Prahova, T 12, A333/6

Nr. Crt	Nr cadastral Nr. topografic	Suprafața* (mp)	Observații / Referințe
A1	22371	Din acte: 1.616 Masurata: 1.606	Sector cadastral:43 Teren imprejmuit;

B. Partea II. Proprietari și acte

Inscrieri privitoare la dreptul de proprietate și alte drepturi reale		Referințe
45575 / 04/06/2020		
Act Notarial nr. 163, din 03/06/2020 emis de Loi Paul Mircea;		
B2	Intabulare, drept de PROPRIETATE, dobandit prin Succesiune, cota actuala 1/2, cota initiala 1/2 1) CIOBANU MIHAI-EUGEN	A1
B3	Intabulare, drept de PROPRIETATE, dobandit prin Succesiune, cota actuala 1/2, cota initiala 1/2 1) CIOBANU GABRIEL	A1

C. Partea III. SARCINI .

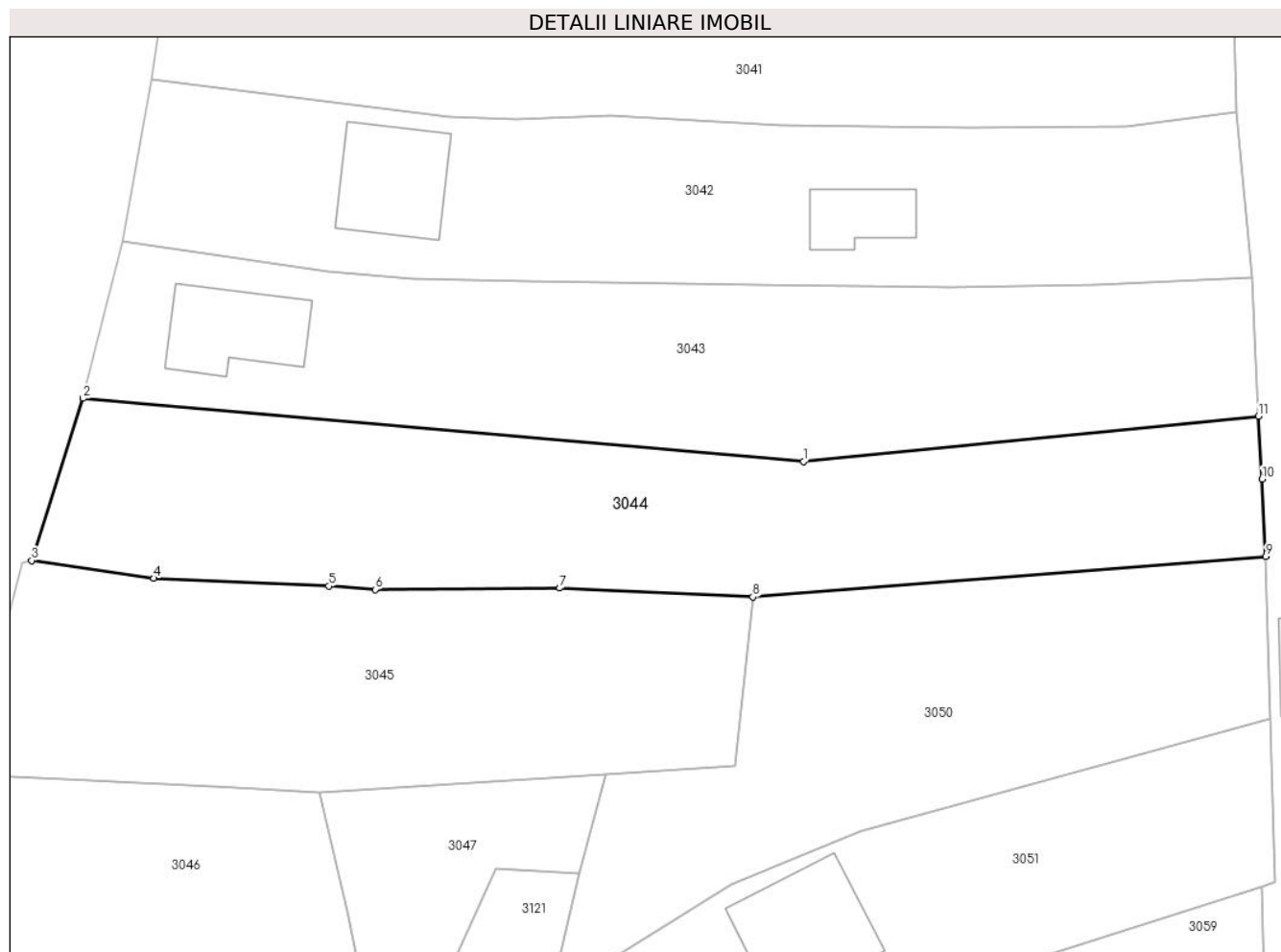
Inscrieri privind dezmembramintele dreptului de proprietate, drepturi reale de garanție și sarcini	Referințe
NU SUNT	

Anexa Nr. 1 La Partea I

Teren

Nr cadastral	Suprafața (mp)*	Observații / Referințe
22371	Din acte: 1.616 Masurata: 1.606	

* Suprafața este determinată în planul de proiecție Stereo 70.



Date referitoare la teren

Crt	Categorie folosință	Intravilan	Suprafața (mp)	Tarla	Parcelă	Nr. topo	Observații / Referințe
1	arabil	DA	1.606	333/6	-	-	

Lungime Segmente

1) Valorile lungimilor segmentelor sunt obținute din proiecție în plan.

Punct început	X / Y	Punct sfârșit	X / Y	Lungime segment (** (m)
1	597.356,237 389.974,729	2	597.288,196 389.980,682	68.301
2	597.288,196 389.980,682	3	597.283,33 389.965,37	16.067
3	597.283,33 389.965,37	4	597.294,88 389.963,68	11.673
4	597.294,88 389.963,68	5	597.311,4 389.962,95	16.536
5	597.311,4 389.962,95	6	597.315,79 389.962,63	4.402

Punct început	X / Y	Punct sfârșit	X / Y	Lungime segment (** (m)
6	597.315,79 389.962,63	7	597.333,22 389.962,76	17.43
7	597.333,22 389.962,76	8	597.351,448 389.961,933	18.247
8	597.351,448 389.961,933	9	597.399,903 389.965,741	48.604
9	597.399,903 389.965,741	10	597.399,55 389.973,06	7.328
10	597.399,55 389.973,06	11	597.399,223 389.978,98	5.929
11	597.399,223 389.978,98	1	597.356,237 389.974,729	43.196

** Lungimile segmentelor sunt determinate în planul de proiecție Stereo 70 și sunt rotunjite la 1 milimetru.

*** Distanța dintre puncte este formată din segmente cumulate ce sunt mai mici decât valoarea 1 milimetru.

**DATE DESPRE IMOBILUL NR. 3045**

Oficiul de Cadastru și Publicitate Imobiliară PRAHOVA
Biroul de Cadastru și Publicitate Imobiliară Ploiești

A. Partea I. Descrierea imobilului

TEREN Intravilan

Adresa: Loc. Urlati, Str Orzoaia De Sus, Nr. 20, Jud. Prahova, T12, A 331

Nr. Crt	Nr cadastral Nr. topografic	Suprafața* (mp)	Observații / Referințe
A1		1.320	Sector cadastral:43 Teren imprejmuit;

B. Partea II. Proprietari și acte

Inscrieri privitoare la dreptul de proprietate și alte drepturi reale		Referințe
/		
Act Normativ nr. 7, din 13/03/1996 emis de Parlamentul Romaniei;		
B1	Intabulare, drept de PROPRIETATE, dobandit prin Lege, cota actuala 1/1 1) NEIDENTIFICAT NEIDENTIFICAT	A1
B2	Se noteaza PROPRIETAR NEIDENTIFICAT- conform art. 13, alin. 15 din Legea 7/1996	A1

C. Partea III. SARCINI .

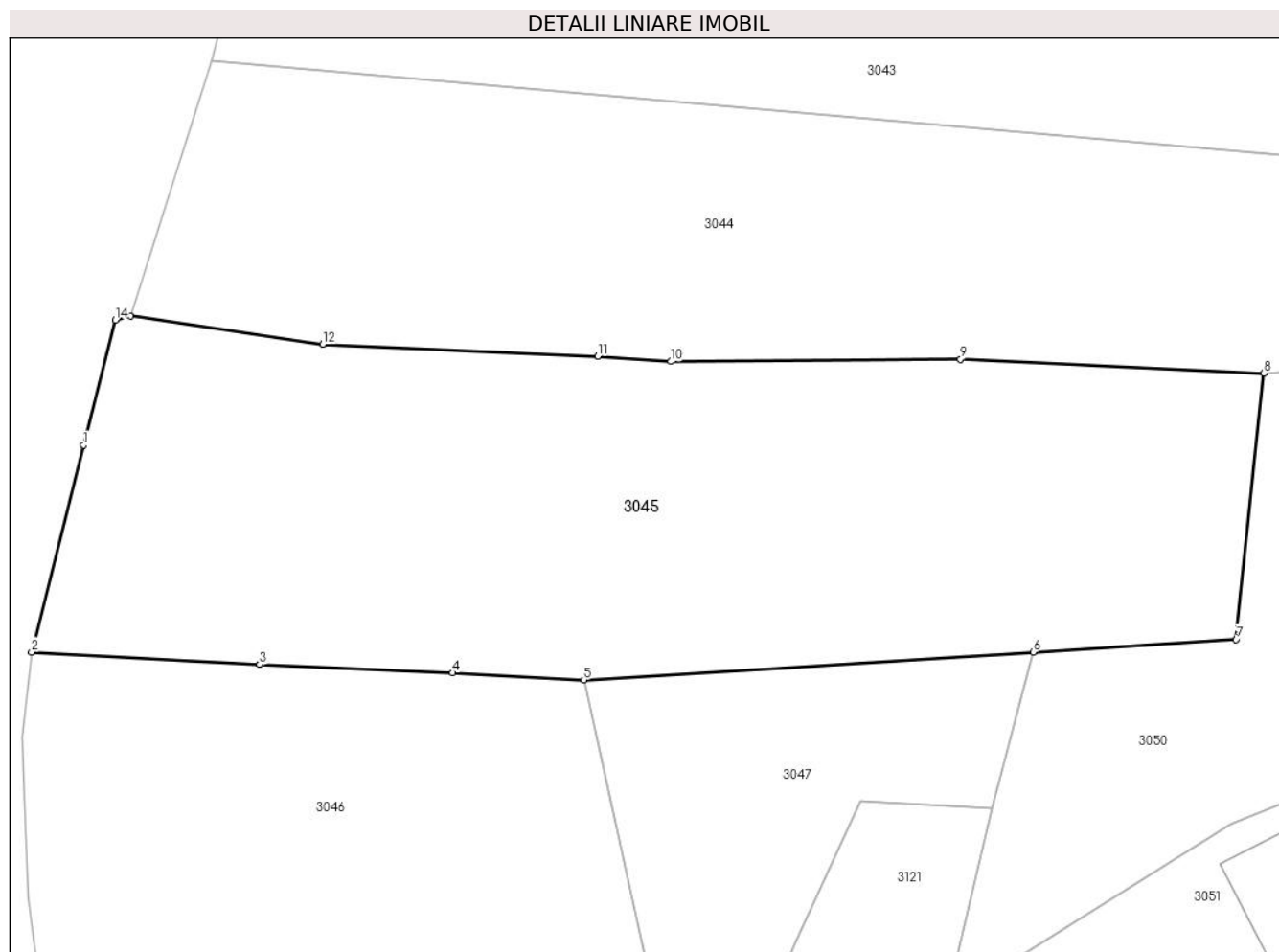
Inscrieri privind dezmembramintele dreptului de proprietate, drepturi reale de garanție și sarcini	Referințe
NU SUNT	

Anexa Nr. 1 La Partea I

Teren

Nr cadastral	Suprafața (mp)*	Observații / Referințe
	1.320	

* Suprafața este determinată în planul de proiecție Stereo 70.



Date referitoare la teren

Crt	Categorie folosință	Intravilan	Suprafața (mp)	Tarla	Parcelă	Nr. topo	Observații / Referințe
1	arabil	DA	1.320	12	331	-	

Lungime Segmente

1) Valorile lungimilor segmentelor sunt obținute din proiecție în plan.

Punct început	X / Y	Punct sfârșit	X / Y	Lungime segment (** (m)
1	597.280,49 389.957,61	2	597.277,37 389.945,18	12.816
2	597.277,37 389.945,18	3	597.291,08 389.944,424	13.731
3	597.291,08 389.944,424	4	597.302,675 389.943,927	11.606
4	597.302,675 389.943,927	5	597.310,573 389.943,494	7.91
5	597.310,573 389.943,494	6	597.337,58 389.945,177	27.059

Punct început	X / Y	Punct sfârșit	X / Y	Lungime segment (** (m)
6	597.337,58 389.945,177	7	597.349,785 389.945,933	12.228
7	597.349,785 389.945,933	8	597.351,448 389.961,933	16.086
8	597.351,448 389.961,933	9	597.333,22 389.962,76	18.247
9	597.333,22 389.962,76	10	597.315,79 389.962,63	17.43
10	597.315,79 389.962,63	11	597.311,4 389.962,95	4.402
11	597.311,4 389.962,95	12	597.294,88 389.963,68	16.536
12	597.294,88 389.963,68	13	597.283,33 389.965,37	11.673
13	597.283,33 389.965,37	14	597.282,4 389.965,12	0.963
14	597.282,4 389.965,12	1	597.280,49 389.957,61	7.749

** Lungimile segmentelor sunt determinate în planul de proiecție Stereo 70 și sunt rotunjite la 1 milimetru.

*** Distanța dintre puncte este formată din segmente cumulate ce sunt mai mici decât valoarea 1 milimetru.

**DATE DESPRE IMOBILUL NR. 3046**

Oficiul de Cadastru și Publicitate Imobiliară PRAHOVA
Biroul de Cadastru și Publicitate Imobiliară Ploiești

A. Partea I. Descrierea imobilului

TEREN Intravilan

Adresa: Loc. Urlati, Str Orzoaia De Sus, Jud. Prahova, T12, A 331/1

Nr. Crt	Nr cadastral Nr. topografic	Suprafața* (mp)	Observații / Referințe
A1		1.191	Sector cadastral:43 Teren imprejmuit;

B. Partea II. Proprietari și acte

Inscrieri privitoare la dreptul de proprietate și alte drepturi reale		Referințe
/		
Act Normativ nr. 7, din 13/03/1996 emis de Parlamentul Romaniei;		
B1	Intabulare, drept de PROPRIETATE, dobandit prin Lege, cota actuala 1/1 1) NEIDENTIFICAT NEIDENTIFICAT	A1
B2	Se noteaza PROPRIETAR NEIDENTIFICAT- conform art. 13, alin. 15 din Legea 7/1996	A1

C. Partea III. SARCINI .

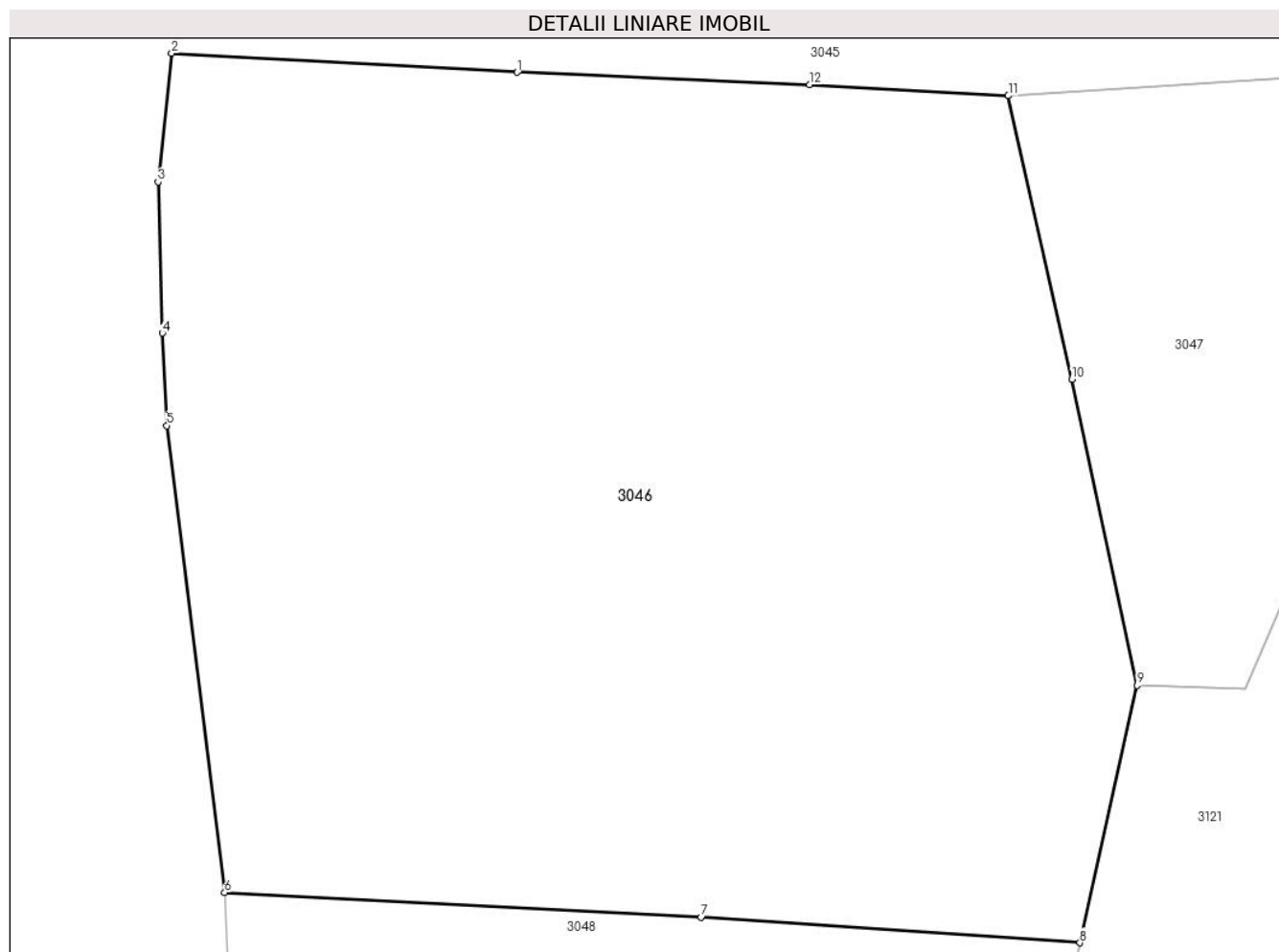
Inscrieri privind dezmembramintele dreptului de proprietate, drepturi reale de garanție și sarcini	Referințe
NU SUNT	

Anexa Nr. 1 La Partea I

Teren

Nr cadastral	Suprafața (mp)*	Observații / Referințe
	1.191	

* Suprafața este determinată în planul de proiecție Stereo 70.



Date referitoare la teren

Crt	Categorie folosință	Intravilan	Suprafața (mp)	Tarla	Parcelă	Nr. topo	Observații / Referințe
1	arabil	DA	1.191	12	331/1	-	

Lungime Segmente

1) Valorile lungimilor segmentelor sunt obținute din proiecție în plan.

Punct început	X / Y	Punct sfârșit	X / Y	Lungime segment (** (m)
1	597.291,08 389.944,424	2	597.277,37 389.945,18	13.731
2	597.277,37 389.945,18	3	597.276,83 389.940,08	5.129
3	597.276,83 389.940,08	4	597.277,0 389.934,08	6.002
4	597.277,0 389.934,08	5	597.277,18 389.930,41	3.674
5	597.277,18 389.930,41	6	597.279,47 389.911,89	18.661

Punct început	X / Y	Punct sfârșit	X / Y	Lungime segment (** (m)
6	597.279,47 389.911,89	7	597.298,384 389.910,916	18.939
7	597.298,384 389.910,916	8	597.313,411 389.909,901	15.061
8	597.313,411 389.909,901	9	597.315,69 389.920,11	10.46
9	597.315,69 389.920,11	10	597.313,095 389.932,246	12.41
10	597.313,095 389.932,246	11	597.310,573 389.943,494	11.527
11	597.310,573 389.943,494	12	597.302,675 389.943,927	7.91
12	597.302,675 389.943,927	1	597.291,08 389.944,424	11.606

** Lungimile segmentelor sunt determinate în planul de proiecție Stereo 70 și sunt rotunjite la 1 milimetru.

*** Distanța dintre puncte este formată din segmente cumulate ce sunt mai mici decât valoarea 1 milimetru.

**DATE DESPRE IMOBILUL NR. 3047**

Oficiul de Cadastru și Publicitate Imobiliară PRAHOVA
Biroul de Cadastru și Publicitate Imobiliară Ploiești

A. Partea I. Descrierea imobilului

TEREN Intravilan

Adresa: Loc. Urlati, Str Orzoaia De Sus, Jud. Prahova, T12, A 331/2

Nr. Crt	Nr cadastral Nr. topografic	Suprafața* (mp)	Observații / Referințe
A1		359	Sector cadastral:43 Teren imprejmuit;

B. Partea II. Proprietari și acte

Inscrieri privitoare la dreptul de proprietate și alte drepturi reale		Referințe
/		
Act Normativ nr. 7, din 13/03/1996 emis de Parlamentul Romaniei;		
B1	Intabulare, drept de PROPRIETATE, dobandit prin Lege, cota actuala 1/1 1) NEIDENTIFICAT NEIDENTIFICAT	A1
B2	Se noteaza PROPRIETAR NEIDENTIFICAT- conform art. 13, alin. 15 din Legea 7/1996	A1

C. Partea III. SARCINI .

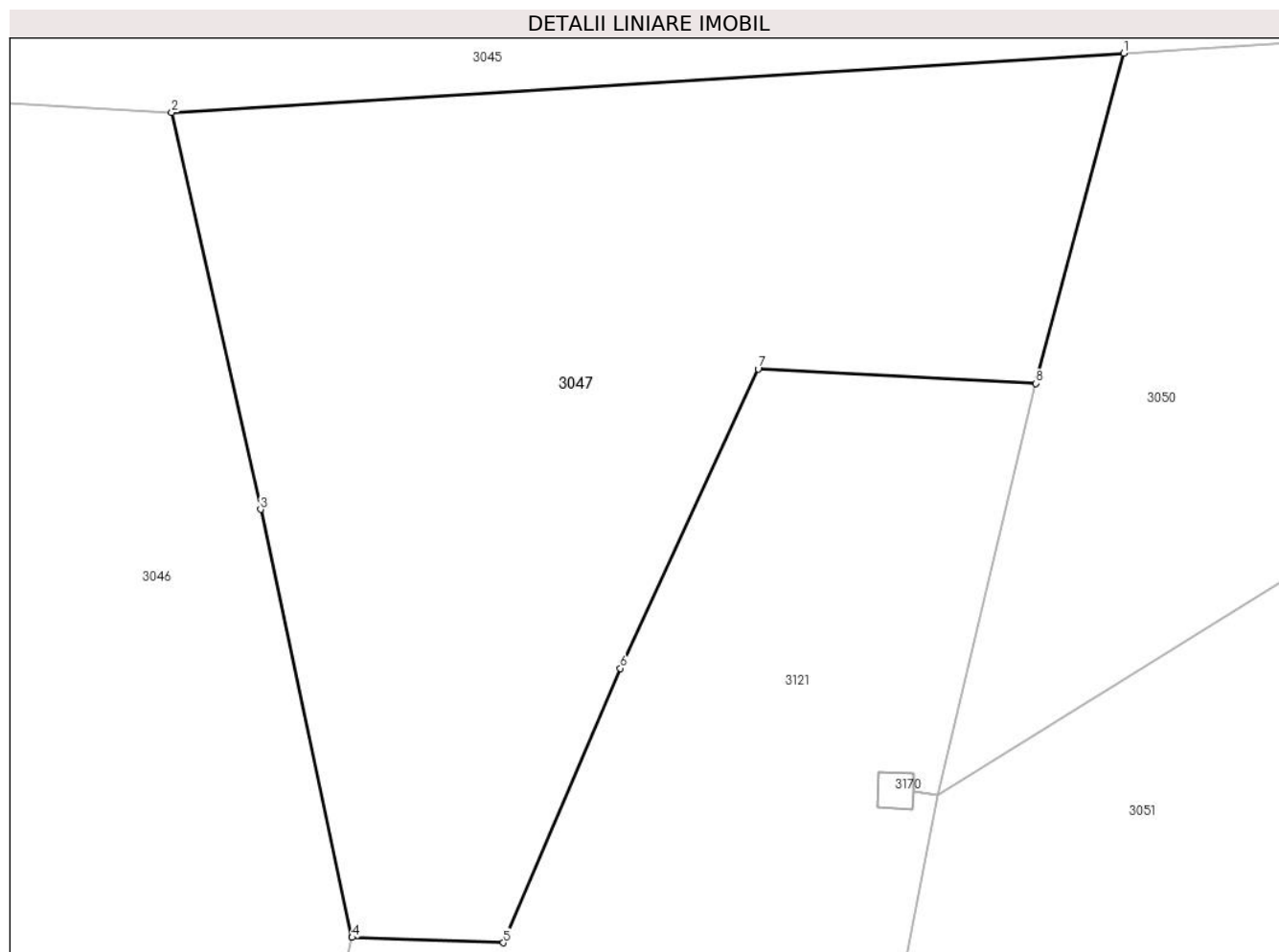
Inscrieri privind dezmembramintele dreptului de proprietate, drepturi reale de garanție și sarcini	Referințe
NU SUNT	

Anexa Nr. 1 La Partea I

Teren

Nr cadastral	Suprafața (mp)*	Observații / Referințe
	359	

* Suprafața este determinată în planul de proiecție Stereo 70.



Date referitoare la teren

Crt	Categorie folosință	Intravilan	Suprafața (mp)	Tarla	Parcelă	Nr. topo	Observații / Referințe
1	arabil	DA	359	12	331/2	-	

Lungime Segmente

1) Valorile lungimilor segmentelor sunt obținute din proiecție în plan.

Punct început	X / Y	Punct sfârșit	X / Y	Lungime segment (** (m)
1	597.337,58 389.945,177	2	597.310,573 389.943,494	27.059
2	597.310,573 389.943,494	3	597.313,095 389.932,246	11.527
3	597.313,095 389.932,246	4	597.315,69 389.920,11	12.41
4	597.315,69 389.920,11	5	597.319,98 389.919,96	4.293
5	597.319,98 389.919,96	6	597.323,3 389.927,74	8.459

Punct început	X / Y	Punct sfârșit	X / Y	Lungime segment (** (m)
6	597.323,3 389.927,74	7	597.327,21 389.936,23	9.347
7	597.327,21 389.936,23	8	597.335,087 389.935,819	7.888
8	597.335,087 389.935,819	1	597.337,58 389.945,177	9.684

** Lungimile segmentelor sunt determinate în planul de proiecție Stereo 70 și sunt rotunjite la 1 milimetru.

*** Distanța dintre puncte este formată din segmente cumulate ce sunt mai mici decât valoarea 1 milimetru.

**DATE DESPRE IMOBILUL NR. 3048**

Oficiul de Cadastru și Publicitate Imobiliară PRAHOVA
Biroul de Cadastru și Publicitate Imobiliară Ploiești

A. Partea I. Descrierea imobilului

TEREN Intravilan

Adresa: Loc. Urlati, Str Orzoaia De Sus, Nr. 20, Jud. Prahova, T 12, A 331/3

Nr. Crt	Nr cadastral Nr. topografic	Suprafața* (mp)	Observații / Referințe
A1		456	Sector cadastral:43 Teren imprejmuit;

B. Partea II. Proprietari și acte

Inscrieri privitoare la dreptul de proprietate și alte drepturi reale		Referințe
/		
Act Notarial nr. 46, din 05/02/1999 emis de NP Laslo Cristina Carmen;		
B1	Intabulare, drept de PROPRIETATE, dobandit prin Conventie, cota actuala 1/1 1) OPRESCU GABRIELA 2) OPRESCU MIRCEA LUCIAN	A1

C. Partea III. SARCINI .

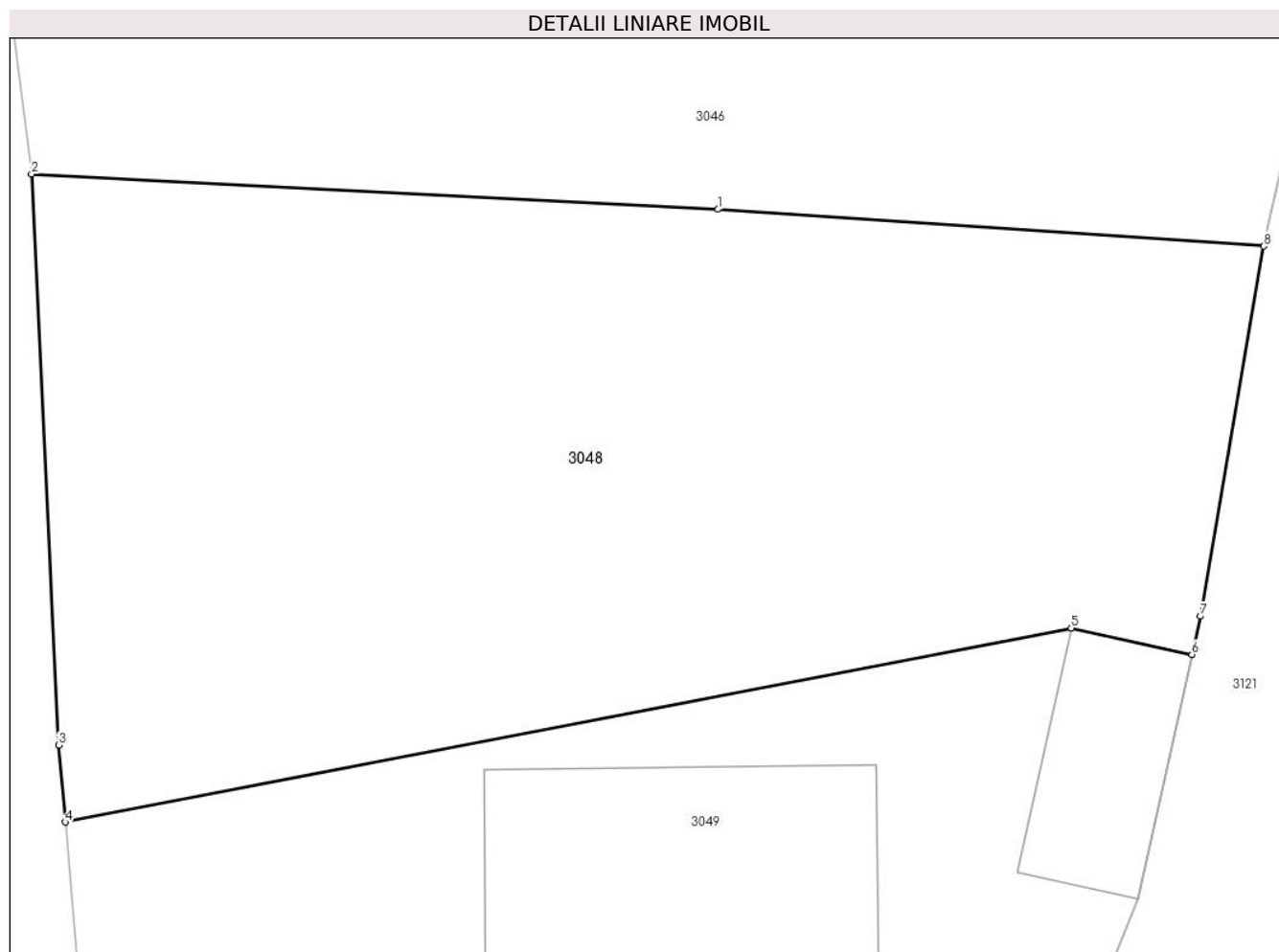
Inscrieri privind dezmembramintele dreptului de proprietate, drepturi reale de garanție și sarcini	Referințe
NU SUNT	

Anexa Nr. 1 La Partea I

Teren

Nr cadastral	Suprafața (mp)*	Observații / Referințe
	456	

* Suprafața este determinată în planul de proiecție Stereo 70.



Date referitoare la teren

Crt	Categorie folosință	Intravilan	Suprafața (mp)	Tarla	Parcelă	Nr. topo	Observații / Referințe
1	arabil	DA	456	12	331/3	-	

Lungime Segmente

1) Valorile lungimilor segmentelor sunt obținute din proiecție în plan.

Punct început	X / Y	Punct sfârșit	X / Y	Lungime segment (** (m)
1	597.298,384 389.910,916	2	597.279,47 389.911,89	18.939
2	597.279,47 389.911,89	3	597.280,21 389.896,17	15.737
3	597.280,21 389.896,17	4	597.280,395 389.894,051	2.127
4	597.280,395 389.894,051	5	597.308,112 389.899,393	28.227
5	597.308,112 389.899,393	6	597.311,432 389.898,663	3.399

Punct început	X / Y	Punct sfârșit	X / Y	Lungime segment (** (m)
6	597.311,432 389.898,663	7	597.311,664 389.899,717	1.079
7	597.311,664 389.899,717	8	597.313,411 389.909,901	10.333
8	597.313,411 389.909,901	1	597.298,384 389.910,916	15.061

** Lungimile segmentelor sunt determinate în planul de proiecție Stereo 70 și sunt rotunjite la 1 milimetru.

*** Distanța dintre puncte este formată din segmente cumulate ce sunt mai mici decât valoarea 1 milimetru.

**DATE DESPRE IMOBILUL NR. 3049**

Oficiul de Cadastru și Publicitate Imobiliară PRAHOVA
Biroul de Cadastru și Publicitate Imobiliară Ploiești

A. Partea I. Descrierea imobilului

TEREN Intravilan

Adresa: Loc. Urlati, Str Orzoaia De Sus, Nr. 20, Jud. Prahova, T 12, Cc 331/3

Nr. Crt	Nr cadastral Nr. topografic	Suprafața* (mp)	Observații / Referințe
A1		Din acte: 200 Masurata: 470	Sector cadastral:43 Teren imprejmuit;

Construcții

Crt	Nr cadastral Nr. topografic	Adresa	Observații / Referințe
A1.1		Loc. Urlati, Str Orzoaia De Sus, Nr. 20, Jud. Prahova, T 12, Cc 331/3	Nr. niveluri:2; S. construita la sol:85 mp; S. construita desfasurata:130 mp; Locuinta
A1.2		Loc. Urlati, Str Orzoaia De Sus, Nr. 20, Jud. Prahova, T 12, Cc 331/3	Nr. niveluri:2; S. construita la sol:23 mp; Anexa

B. Partea II. Proprietari și acte

Inscrieri privitoare la dreptul de proprietate și alte drepturi reale		Referințe
/		
Act Notarial nr. 888, din 28/04/2015 emis de NP Ionita Aristita Adina;		
B1	Intabulare, drept de PROPRIETATE, dobandit prin lesire Din Indiviziune, cota actuala 1/1 1) OPRESCU GABRIELA	A1, A1.1, A1.2

C. Partea III. SARCINI .

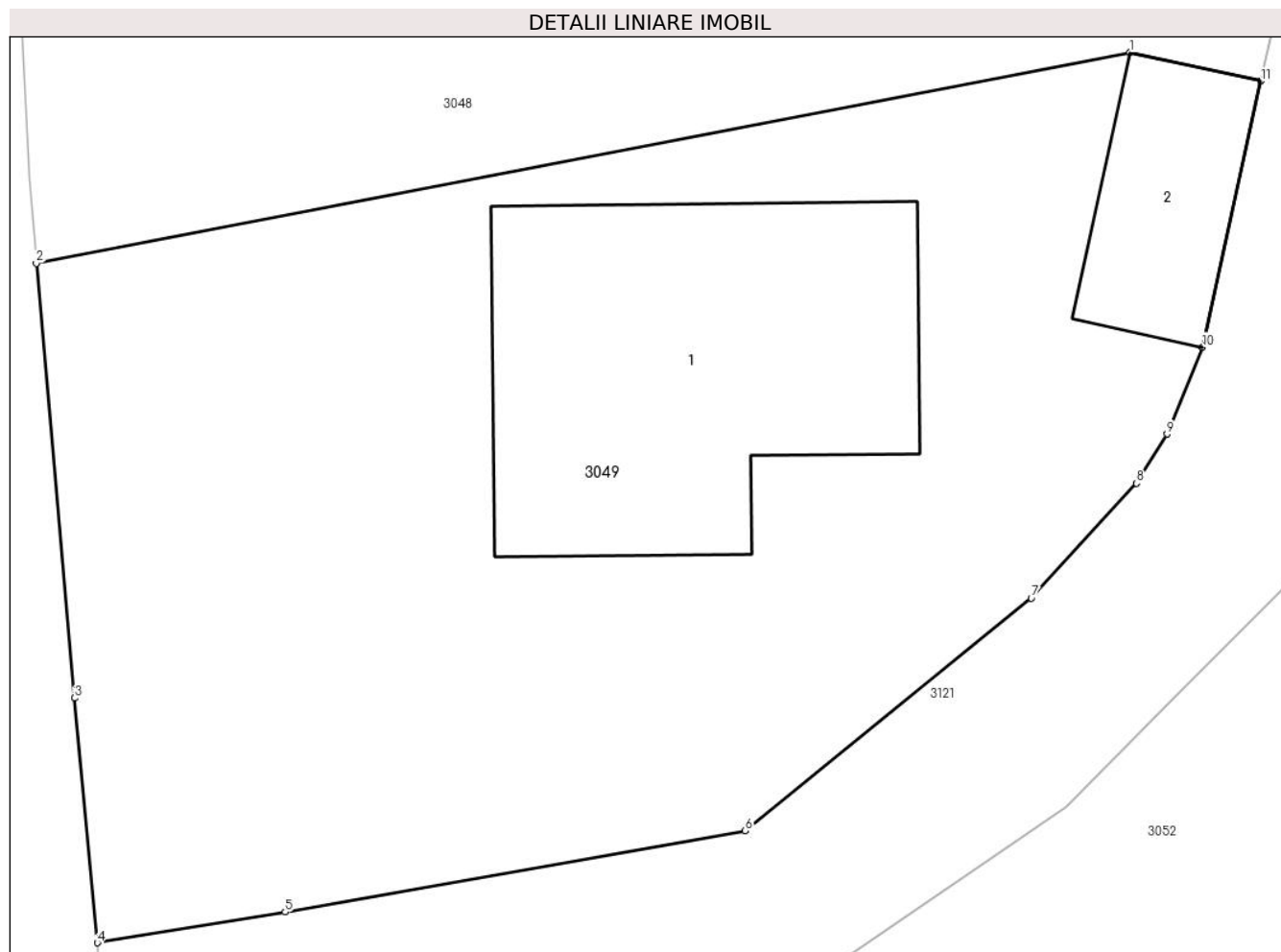
Inscrieri privind dezmembramintele dreptului de proprietate, drepturi reale de garanție și sarcini	Referințe
NU SUNT	

Anexa Nr. 1 La Partea I

Teren

Nr cadastral	Suprafața (mp)*	Observații / Referințe
	Din acte: 200 Masurata: 470	

* Suprafața este determinată în planul de proiecție Stereo 70.



Date referitoare la teren

Crt	Categorie folosință	Intra vilan	Suprafața (mp)	Tarla	Parcelă	Nr. topo	Observații / Referințe
1	curți constructii	DA	470	12	331/3	-	

Date referitoare la construcții

Crt	Număr	Destinație construcție	Supraf. (mp)	Situație juridică	Observații / Referințe
A1.1		construcții de locuințe	85	Cu acte	Nr. niveluri:2; S. construita la sol:85 mp; S. construita desfasurata:130 mp; Locuinta
A1.2		construcții anexa	23	Cu acte	Nr. niveluri:2; S. construita la sol:23 mp; Anexa

Lungime Segmente

1) Valorile lungimilor segmentelor sunt obținute din proiecție în plan.

Punct început	X / Y	Punct sfârșit	X / Y	Lungime segment (** (m)
1	597.308,112 389.899,393	2	597.280,395 389.894,051	28.227
2	597.280,395 389.894,051	3	597.281,36 389.883,03	11.063

Punct început	X / Y	Punct sfârșit	X / Y	Lungime segment (** (m)
3	597.281,36 389.883,03	4	597.281,94 389.876,83	6.227
4	597.281,94 389.876,83	5	597.286,7 389.877,61	4.823
5	597.286,7 389.877,61	6	597.298,36 389.879,67	11.841
6	597.298,36 389.879,67	7	597.305,61 389.885,56	9.341
7	597.305,61 389.885,56	8	597.308,28 389.888,47	3.949
8	597.308,28 389.888,47	9	597.309,049 389.889,72	1.468
9	597.309,049 389.889,72	10	597.309,95 389.891,924	2.381
10	597.309,95 389.891,924	11	597.311,432 389.898,663	6.9
11	597.311,432 389.898,663	1	597.308,112 389.899,393	3.399

** Lungimile segmentelor sunt determinate în planul de proiecție Stereo 70 și sunt rotunjite la 1 milimetru.

*** Distanța dintre puncte este formată din segmente cumulate ce sunt mai mici decât valoarea 1 milimetru.

**DATE DESPRE IMOBILUL NR. 3050**

Oficiul de Cadastru și Publicitate Imobiliară PRAHOVA
Biroul de Cadastru și Publicitate Imobiliară Ploiești

A. Partea I. Descrierea imobilului

TEREN Intravilan

Nr. CF vechi:649
Nr. cadastral vechi:395

Adresa: Loc. Urlati, Jud. Prahova, T 12, V332

Nr. Crt	Nr cadastral Nr. topografic	Suprafața* (mp)	Observații / Referințe
A1	22247	Din acte: 1.350 Masurata: 1.241	Sector cadastral:43 Teren imprejmuit;

B. Partea II. Proprietari și acte

Inscrieri privitoare la dreptul de proprietate și alte drepturi reale		Referințe
69452 / 03/09/2014		
Act Notarial nr. 959, din 29/08/2014 emis de NP ANTON GEORGETA;		
B2	Intabulare, drept de PROPRIETATE cumparare ca bun propriu, dobandit prin Conventie, cota actuala 1/1, cota initiala 1/1 1) DOROBANTU MIHAELA	A1
115009 / 05/11/2020		
Act Notarial nr. 2393, din 14/09/2020 emis de NP IONITA ARISTITA ADINA (act administrativ nr 15679 din 19.08.2020, emis de PRIMARIA ORASULUI URLATI; act administrativ nr 109375 din 21.10.2020, emis de OCPI PRAHOVA);		
B3	se actualizeaza informatiile cadastrale in sensul modificarii limitelor de proprietate si a suprafetei imobilului conform documentatiei tehnice avizate	A1
B4	se noteaza actualizarea informatiilor cadastrale conform documentatiei anexate in sensul ca imobilului este situat in " Urlati, pct. "La Vie" T12 P V 332 , jud.Prahova"	A1

C. Partea III. SARCINI .

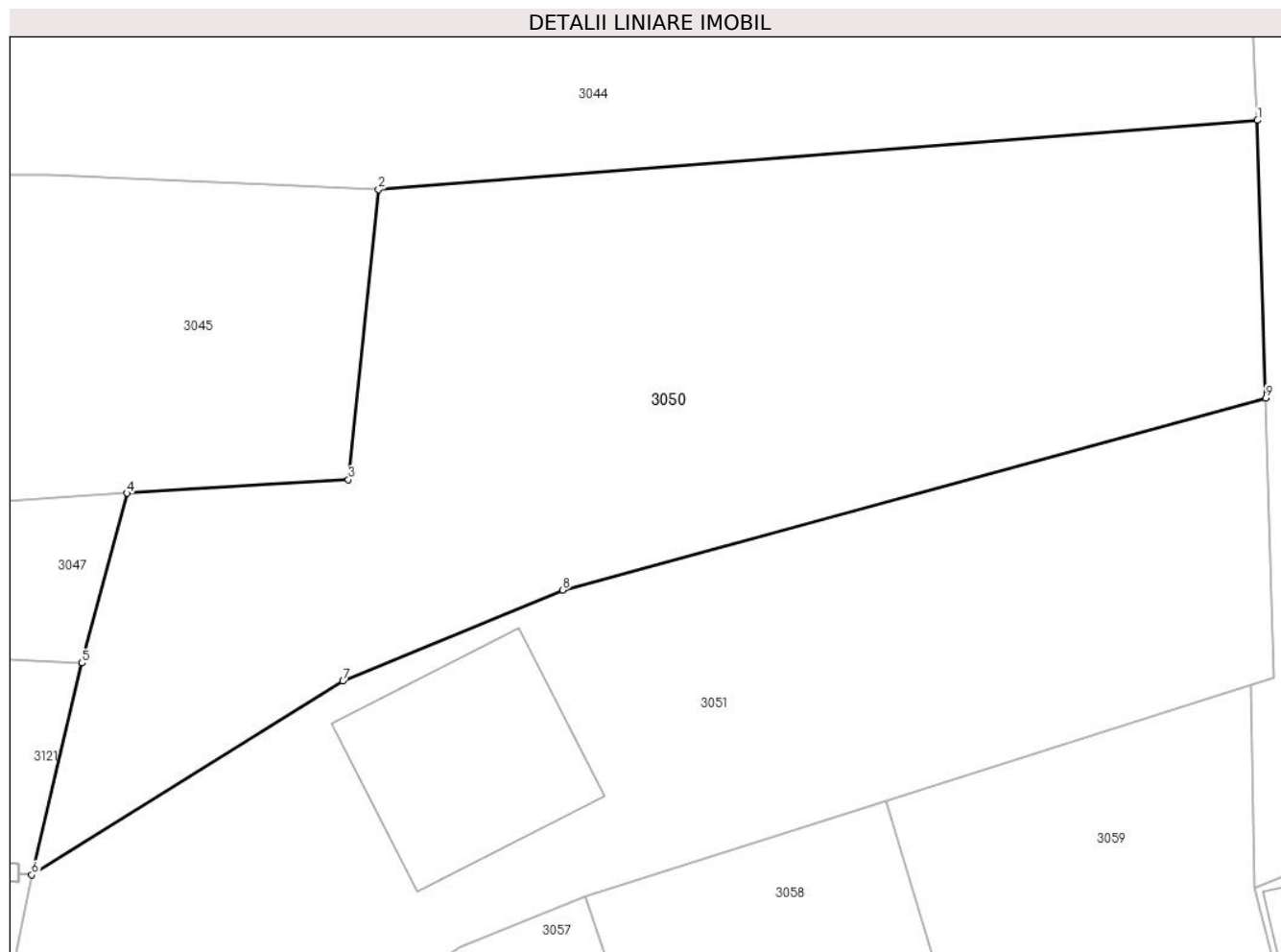
Inscrieri privind dezmembramintele dreptului de proprietate, drepturi reale de garanție și sarcini	Referințe
NU SUNT	

Anexa Nr. 1 La Partea I

Teren

Nr cadastral	Suprafața (mp)*	Observații / Referințe
22247	Din acte: 1.350 Masurata: 1.241	

* Suprafața este determinată în planul de proiecție Stereo 70.



Date referitoare la teren

Crt	Categorie folosință	Intra vilan	Suprafața (mp)	Tarla	Parcelă	Nr. topo	Observații / Referințe
1	vie	DA	1.241	12	332	-	

Lungime Segmente

1) Valorile lungimilor segmentelor sunt obținute din proiecție în plan.

Punct început	X / Y	Punct sfârșit	X / Y	Lungime segment (** (m)
1	597.399,903 389.965,741	2	597.351,448 389.961,933	48.604
2	597.351,448 389.961,933	3	597.349,785 389.945,933	16.086
3	597.349,785 389.945,933	4	597.337,58 389.945,177	12.228
4	597.337,58 389.945,177	5	597.335,087 389.935,819	9.684
5	597.335,087 389.935,819	6	597.332,318 389.924,143	12.0

Punct început	X / Y	Punct sfârșit	X / Y	Lungime segment (** (m)
6	597.332,318 389.924,143	7	597.349,477 389.934,824	20.212
7	597.349,477 389.934,824	8	597.361,59 389.939,844	13.112
8	597.361,59 389.939,844	9	597.400,359 389.950,425	40.187
9	597.400,359 389.950,425	1	597.399,903 389.965,741	15.323

** Lungimile segmentelor sunt determinate în planul de proiecție Stereo 70 și sunt rotunjite la 1 milimetru.

*** Distanța dintre puncte este formată din segmente cumulate ce sunt mai mici decât valoarea 1 milimetru.

**DATE DESPRE IMOBILUL NR. 3051**

Oficiul de Cadastru și Publicitate Imobiliară PRAHOVA
Biroul de Cadastru și Publicitate Imobiliară Ploiești

A. Partea I. Descrierea imobilului

TEREN Intravilan

Nr. CF vechi:830
Nr. cadastral vechi:915

Adresa: Loc. Urlati, Jud. Prahova, pct. "La Vie" T 12, Cc 333

Nr. Crt	Nr cadastral Nr. topografic	Suprafața* (mp)	Observații / Referințe
A1	22215	Din acte: 1.350 Masurata: 1.232	Sector cadastral:43 Teren imprejmuit;

Construcții

Crt	Nr cadastral Nr. topografic	Adresa	Observații / Referințe
A1.1		Loc. Urlati, Jud. Prahova, pct. "La Vie" T 12, Cc 333	Nr. niveluri:3; S. construita la sol:121 mp; Locuinta

B. Partea II. Proprietari și acte

Inscrieri privitoare la dreptul de proprietate și alte drepturi reale		Referințe
74547 / 22/09/2014		
Act Administrativ nr. 69449, din 03/09/2014 emis de OCPI PRAHOVA;		
B3	se indreapta eroarea materiala strecurata in cuprinsul prezentei carti funciare in sensul ca suprafata corecta a terenului este 1139 mp	A1
91892 / 15/09/2020		
Act Notarial nr. 486, din 31/08/2020 emis de NP ANTON GEORGETA (act administrativ nr 15679 din 19.08.2020, emis de PRIMARIA URLATI;act administrativ nr 85558 din 01.09.2020, emis de OCPI PRAHOVA);		
B4	se actualizeaza informatiile cadastrale in sensul modificarii limitelor si a suprafetei imobilului conform documentatiei tehnice avizate	A1
B5	se actualizeaza informatiile cadastrale in sensul ca imobilul se afla in Urlati, pct. "La Vie", tarlaua 12, parcela 333	A1
108942 / 20/10/2020		
Act Notarial nr. 2871, din 19/10/2020 emis de NP Ionita Aristita Adina;		
B6	Intabulare, drept de PROPRIETATE(donatie), dobandit prin Conventie, cota actuala 1/1, cota initiala 1/1 1) FRINCU IONELA-RALUCA 2) FRINCU MARIUS-ALIN	A1
/		
Act Administrativ nr. 10604, din 30/05/2024 emis de Primaria Urlati;		
B7	Intabulare, drept de PROPRIETATE, dobandit prin Construire, cota actuala 1/1 1) FRINCU MARIUS-ALIN 2) FRINCU IONELA-RALUCA	A1.1

C. Partea III. SARCINI .

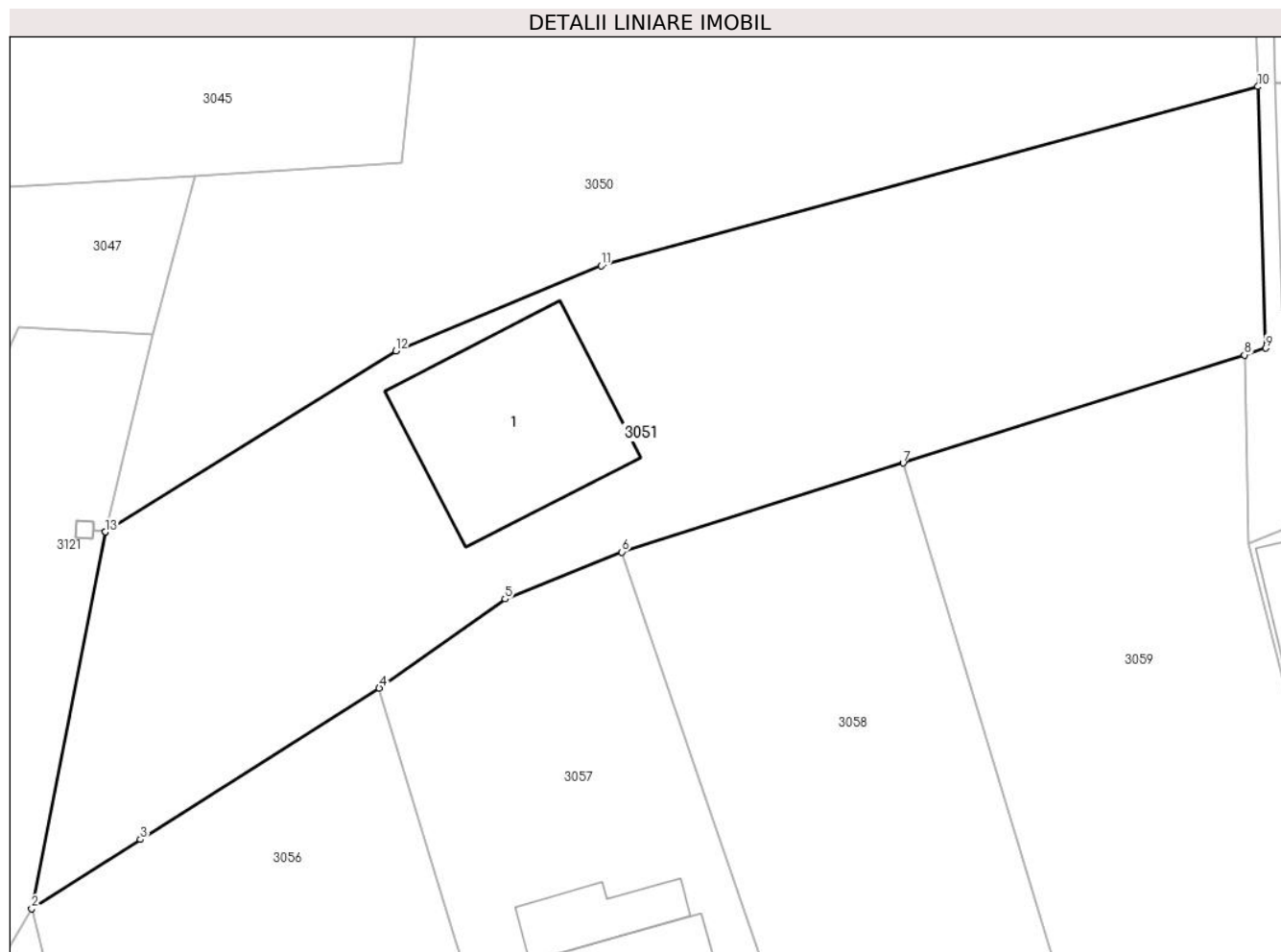
Inscrieri privind dezmembramintele dreptului de proprietate, drepturi reale de garanție și sarcini	Referințe
NU SUNT	

Anexa Nr. 1 La Partea I

Teren

Nr cadastral	Suprafața (mp)*	Observații / Referințe
22215	Din acte: 1.350 Masurata: 1.232	

* Suprafața este determinată în planul de proiecție Stereo 70.



Date referitoare la teren

Crt	Categorie folosință	Intra vilan	Suprafața (mp)	Tarla	Parcelă	Nr. topo	Observații / Referințe
1	curți constructii	DA	732	12	333	-	
2	vie	DA	500	12	333	-	

Date referitoare la construcții

Crt	Număr	Destinație construcție	Supraf. (mp)	Situație juridică	Observații / Referințe
A1.1		construcții de locuințe	121	Cu acte	Nr. niveluri:3; S. construita la sol:121 mp; Locuinta

Lungime Segmente

1) Valorile lungimilor segmentelor sunt obținute din proiecție în plan.

Punct început	X / Y	Punct sfârșit	X / Y	Lungime segment (** (m)
1	597.332,318 389.924,141	2	597.327,966 389.901,908	22.655
2	597.327,966 389.901,908	3	597.334,391 389.905,983	7.608

Punct început	X / Y	Punct sfârșit	X / Y	Lungime segment (** (m)
3	597.334,391 389.905,983	4	597.348,487 389.914,923	16.692
4	597.348,487 389.914,923	5	597.355,922 389.920,179	9.105
5	597.355,922 389.920,179	6	597.362,815 389.922,949	7.429
6	597.362,815 389.922,949	7	597.379,412 389.928,204	17.409
7	597.379,412 389.928,204	8	597.399,566 389.934,585	21.14
8	597.399,566 389.934,585	9	597.400,819 389.934,982	1.314
9	597.400,819 389.934,982	10	597.400,359 389.950,425	15.45
10	597.400,359 389.950,425	11	597.361,59 389.939,844	40.187
11	597.361,59 389.939,844	12	597.349,477 389.934,824	13.112
12	597.349,477 389.934,824	13	597.332,318 389.924,143	20.212
13	597.332,318 389.924,143	1	597.332,318 389.924,141	0.002

** Lungimile segmentelor sunt determinate în planul de proiecție Stereo 70 și sunt rotunjite la 1 milimetru.

*** Distanța dintre puncte este formată din segmente cumulate ce sunt mai mici decât valoarea 1 milimetru.

**DATE DESPRE IMOBILUL NR. 3052**

Oficiul de Cadastru și Publicitate Imobiliară PRAHOVA
Biroul de Cadastru și Publicitate Imobiliară Ploiești

A. Partea I. Descrierea imobilului

TEREN Intravilan

Adresa: Loc. Urlati, Str Orzoaia De Sus, Nr. 16-18, Jud. Prahova, T 12, Cc 324, A324/1,V326

Nr. Crt	Nr cadastral Nr. topografic	Suprafața* (mp)	Observații / Referințe
A1		Din acte: 1.698 Masurata: 1.751	Sector cadastral:43 Teren imprejmuit;

Construcții

Crt	Nr cadastral Nr. topografic	Adresa	Observații / Referințe
A1.1		Loc. Urlati, Str Orzoaia De Sus, Nr. 16-18, Jud. Prahova, T 12, Cc 324, A324/1, V326	Nr. niveluri:1; S. construita la sol:109 mp; S. construita desfasurata:109 mp; Locuinta
A1.2		Loc. Urlati, Str Orzoaia De Sus, Nr. 16-18, Jud. Prahova, T 12, Cc 324, A324/1, V326	Nr. niveluri:1; S. construita la sol:28 mp; S. construita desfasurata:28 mp; Anexa

B. Partea II. Proprietari și acte

Inscrieri privitoare la dreptul de proprietate și alte drepturi reale	Referințe
/	
Act Notarial nr. 2902, din 17/10/1994 emis de Notariatul de Stat Judetean Prahova (Act notarial nr. 10/11.02.2016 emis de NP Botezatu Ioana-Eleonora, Hotararea judecatoreasca nr. 7847/25.10.2018 emisa de Judecatoria Ploiesti, Hotararea judecatoreasca nr. 681/28.05.2019 emisa de Tribunalul Prahova, Hotararea judecatoreasca nr. 744/12.12.2019 emisa de Curtea de Apel Ploiesti);	
B1 Intabulare, drept de PROPRIETATE, dobandit prin Succesiune, cota actuala 1/1 1) MORCOVESCU CARMEN	A1, A1.1, A1.2

C. Partea III. SARCINI .

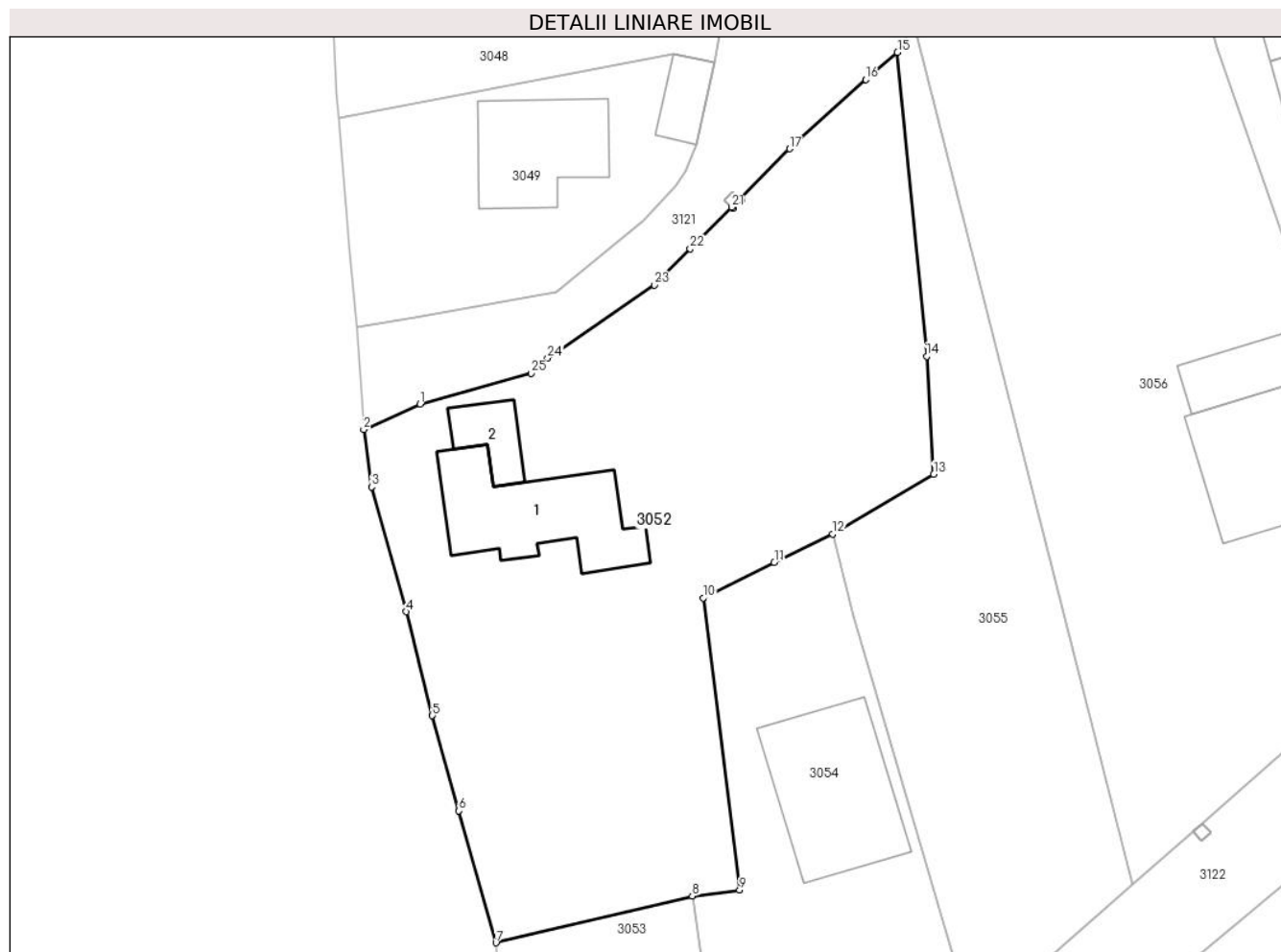
Inscrieri privind dezmembramintele dreptului de proprietate, drepturi reale de garanție și sarcini	Referințe
NU SUNT	

Anexa Nr. 1 La Partea I

Teren

Nr cadastral	Suprafața (mp)*	Observații / Referințe
	Din acte: 1.698 Masurata: 1.751	

* Suprafața este determinată în planul de proiecție Stereo 70.



Date referitoare la teren

Crt	Categorie folosință	Intravilan	Suprafața (mp)	Tarla	Parcelă	Nr. topo	Observații / Referințe
1	curți constructii	DA	1.050	12	324	-	
2	vie	DA	400	12	326	-	
3	arabil	DA	301	12	324/1	-	

Date referitoare la construcții

Crt	Număr	Destinație construcție	Supraf. (mp)	Situație juridică	Observații / Referințe
A1.1		construcții de locuințe	109	Cu acte	Nr. niveluri:1; S. construita la sol:109 mp; S. construita desfasurata:109 mp; Locuinta
A1.2		construcții anexa	28	Cu acte	Nr. niveluri:1; S. construita la sol:28 mp; S. construita desfasurata:28 mp; Anexa

Lungime Segmente

1) Valorile lungimilor segmentelor sunt obținute din proiecție în plan.

Punct început	X / Y	Punct sfârșit	X / Y	Lungime segment (** (m)
1	597.287,14 389.870,45	2	597.282,48 389.868,33	5.12

Punct început	X / Y	Punct sfârșit	X / Y	Lungime segment (** (m)
2	597.282,48 389.868,33	3	597.283,14 389.863,6	4.776

Punct început	X / Y	Punct sfârșit	X / Y	Lungime segment (** (m)
3	597.283,14 389.863,6	4	597.286,02 389.853,3	10.695
5	597.288,16 389.844,7	6	597.290,36 389.836,83	8.172
7	597.293,42 389.825,94	8	597.309,63 389.829,81	16.666
9	597.313,55 389.830,31	10	597.310,53 389.854,43	24.308
11	597.316,41 389.857,36	12	597.321,24 389.859,72	5.376
13	597.329,59 389.864,64	14	597.329,01 389.874,4	9.777
15	597.326,59 389.899,5	16	597.323,96 389.897,26	3.455
17	597.317,68 389.891,54	18	597.313,586 389.887,421	5.807
19	597.313,711 389.887,292	20	597.312,996 389.886,593	1.0
21	597.312,88 389.886,711	22	597.309,46 389.883,27	4.851
23	597.306,5 389.880,28	24	597.297,68 389.874,25	10.684
25	597.296,32 389.873,0	1	597.287,14 389.870,45	9.528

Punct început	X / Y	Punct sfârșit	X / Y	Lungime segment (** (m)
4	597.286,02 389.853,3	5	597.288,16 389.844,7	8.862
6	597.290,36 389.836,83	7	597.293,42 389.825,94	11.312
8	597.309,63 389.829,81	9	597.313,55 389.830,31	3.952
10	597.310,53 389.854,43	11	597.316,41 389.857,36	6.57
12	597.321,24 389.859,72	13	597.329,59 389.864,64	9.692
14	597.329,01 389.874,4	15	597.326,59 389.899,5	25.216
16	597.323,96 389.897,26	17	597.317,68 389.891,54	8.495
18	597.313,586 389.887,421	19	597.313,711 389.887,292	0.18
20	597.312,996 389.886,593	21	597.312,88 389.886,711	0.165
22	597.309,46 389.883,27	23	597.306,5 389.880,28	4.207
24	597.297,68 389.874,25	25	597.296,32 389.873,0	1.847

** Lungimile segmentelor sunt determinate în planul de proiecție Stereo 70 și sunt rotunjite la 1 milimetru.

*** Distanța dintre puncte este formată din segmente cumulate ce sunt mai mici decât valoarea 1 milimetru.

**DATE DESPRE IMOBILUL NR. 3053**

Oficiul de Cadastru și Publicitate Imobiliară PRAHOVA
Biroul de Cadastru și Publicitate Imobiliară Ploiești

A. Partea I. Descrierea imobilului

TEREN Intravilan

Nr. CF vechi:537(e:537)
Nr. cadastral vechi:774(e:10224)

Adresa: Loc. Urlati, Str Orzoaia De Sus, Nr. 14, Jud. Prahova, T 12, Cc 325

Nr. Crt	Nr cadastral Nr. topografic	Suprafața* (mp)	Observații / Referințe
A1	20028	Din acte: 559 Masurata: 554	Sector cadastral:43 Teren imprejmuit;

B. Partea II. Proprietari și acte

Inscrieri privitoare la dreptul de proprietate și alte drepturi reale	Referințe
97023 / 03/12/2014	
Act Administrativ nr. 92969, din 18/11/2014 emis de O.C.P.I. Prahova (act administrativ nr. 09/26-10-2009 emis de Primaria Urlati; act administrativ nr. 19737/27-11-2014 emis de Primaria Urlati);	
B6	se radiaza constructia C1 in baza autorizatiei de desfiintare nr.09/26.10.2009 si a procesului verbal de receptie la terminarea lucrarilor nr. 19737/27.11.2014 emise de Primaria Urlati
56063 / 27/05/2015	
Act Notarial nr. 682, din 21/05/2015 emis de NP ANTON GEORGETA;	
B8	Intabulare, drept de PROPRIETATEcumparare ca bun comun, dobandit prin Conventie, cota actuala 1/1, cota initiala 1/1
1) NICOLAE MIRELA 2) NICOLAE BEATRICE	

C. Partea III. SARCINI .

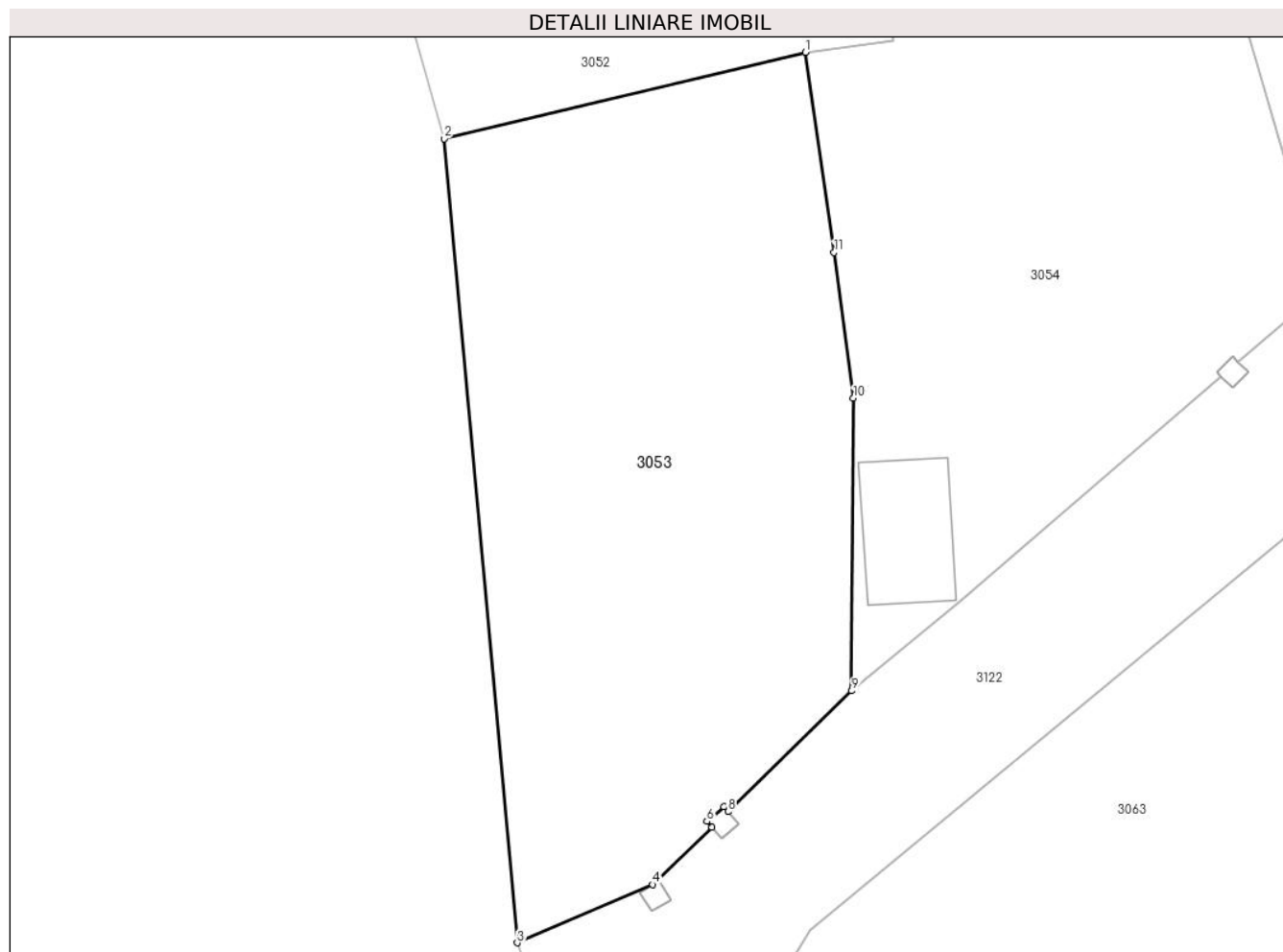
Inscrieri privind dezmembramintele dreptului de proprietate, drepturi reale de garanție și sarcini	Referințe
NU SUNT	

Anexa Nr. 1 La Partea I

Teren

Nr cadastral	Suprafața (mp)*	Observații / Referințe
20028	Din acte: 559 Masurata: 554	

* Suprafața este determinată în planul de proiecție Stereo 70.



Date referitoare la teren

Crt	Categorie folosință	Intra vilan	Suprafața (mp)	Tarla	Parcelă	Nr. topo	Observații / Referințe
1	curți constructii	DA	554	12	325	-	

Lungime Segmente

1) Valorile lungimilor segmentelor sunt obținute din proiecție în plan.

Punct început	X / Y	Punct sfârșit	X / Y	Lungime segment (** (m)
1	597.309,63 389.829,81	2	597.293,42 389.825,94	16.666
2	597.293,42 389.825,94	3	597.296,704 389.789,88	36.209
3	597.296,704 389.789,88	4	597.302,771 389.792,488	6.604
4	597.302,771 389.792,488	5	597.305,433 389.795,054	3.697
5	597.305,433 389.795,054	6	597.305,204 389.795,324	0.354

Punct început	X / Y	Punct sfârșit	X / Y	Lungime segment (** (m)
6	597.305,204 389.795,324	7	597.305,968 389.795,97	1.001
7	597.305,968 389.795,97	8	597.306,15 389.795,755	0.282
8	597.306,15 389.795,755	9	597.311,7 389.801,18	7.761
9	597.311,7 389.801,18	10	597.311,776 389.814,299	13.119
10	597.311,776 389.814,299	11	597.310,91 389.820,83	6.588
11	597.310,91 389.820,83	1	597.309,63 389.829,81	9.071

** Lungimile segmentelor sunt determinate în planul de proiecție Stereo 70 și sunt rotunjite la 1 milimetru.

*** Distanța dintre puncte este formată din segmente cumulate ce sunt mai mici decât valoarea 1 milimetru.

**DATE DESPRE IMOBILUL NR. 3054**

Oficiul de Cadastru și Publicitate Imobiliară PRAHOVA
Biroul de Cadastru și Publicitate Imobiliară Ploiești

A. Partea I. Descrierea imobilului

TEREN Intravilan

Nr. CF vechi:647

Nr. cadastral vechi:774/1

Adresa: Loc. Urlati, Str Orzoaia De Sus, Nr. 14, Jud. Prahova, T 12, Cc 325, V326

Nr. Crt	Nr cadastral Nr. topografic	Suprafața* (mp)	Observații / Referințe
A1	22243	793	Sector cadastral:43 Teren imprejmuit;

Construcții

Crt	Nr cadastral Nr. topografic	Adresa	Observații / Referințe
A1.1		Loc. Urlati, Str Orzoaia De Sus, Nr. 14, Jud. Prahova, T 12, Cc 325, V326	Nr. niveluri:2; S. construita la sol:123 mp; LOCUINTA
A1.2		Loc. Urlati, Str Orzoaia De Sus, Nr. 14, Jud. Prahova, T 12, Cc 325, V326	Nr. niveluri:1; S. construita la sol:26 mp; ANEXA

B. Partea II. Proprietari și acte

Inscrieri privitoare la dreptul de proprietate și alte drepturi reale		Referințe
34413 / 05/12/2005		
Act Notarial nr. 8910, din 02/12/2005 emis de BNP.POPESCU VIORICA;		
B1	Intabulare, drept de PROPRIETATE cumparare ca bun comun, dobandit prin Conventie, cota actuala 1/1, cota initiala 1/1 1) NICOLESCU NICOLAE 2) NICOLAESCU JENI, (soti) <i>OBSERVATII: (provenita din conversia CF 647)</i>	A1
/		
Act Administrativ nr. 10604, din 30/05/2004 emis de Primaria Urlati;		
B2	Intabulare, drept de PROPRIETATE, dobandit prin Construire, cota actuala 1/1 1) NICOLAESCU JENI 2) NICOLESCU NICOLAE	A1.1, A1.2

C. Partea III. SARCINI .

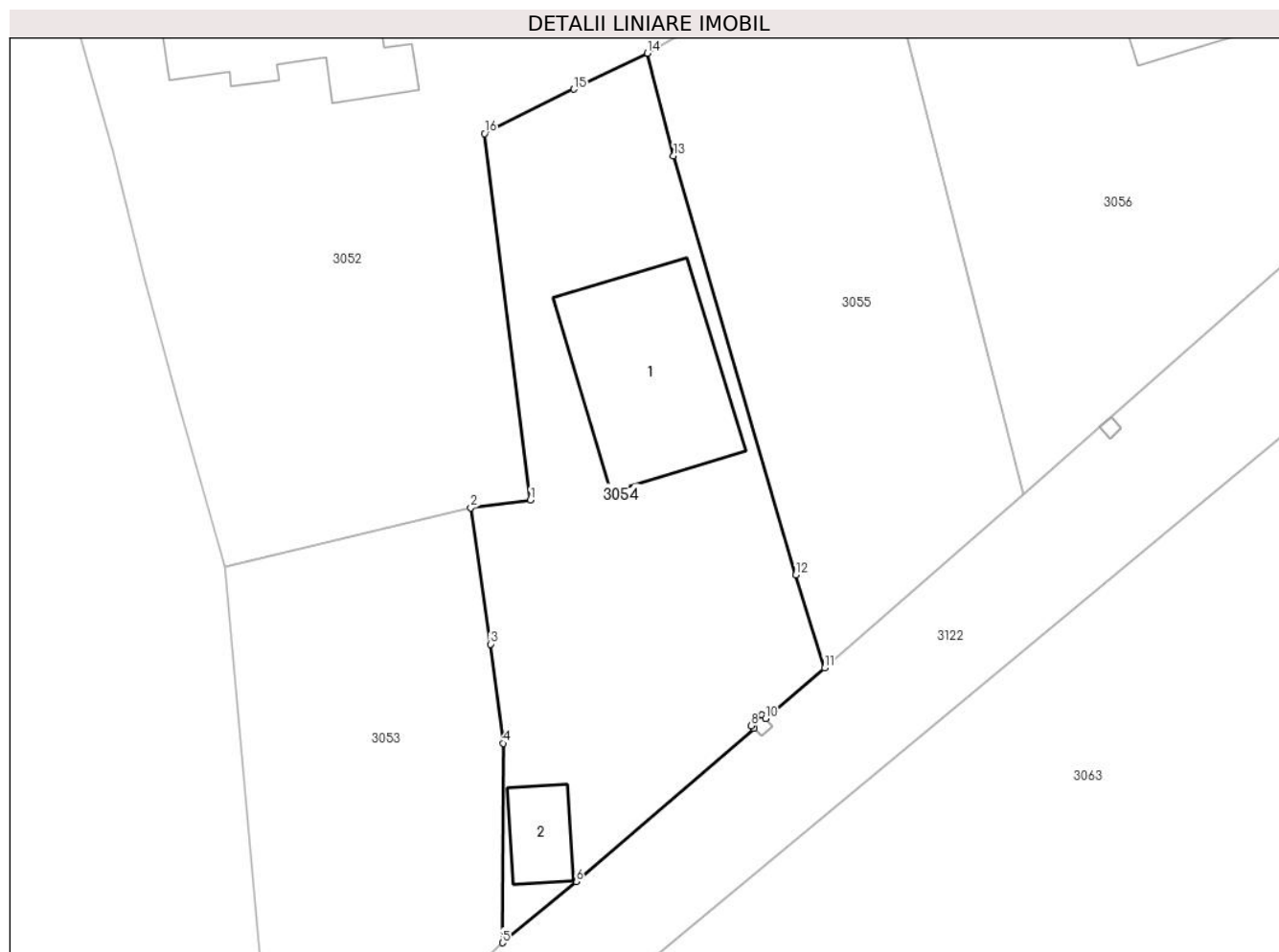
Inscrieri privind dezmembramintele dreptului de proprietate, drepturi reale de garanție și sarcini	Referințe
NU SUNT	

Anexa Nr. 1 La Partea I

Teren

Nr cadastral	Suprafața (mp)*	Observații / Referințe
22243	793	

* Suprafața este determinată în planul de proiecție Stereo 70.



Date referitoare la teren

Crt	Categorie folosință	Intra vilan	Suprafața (mp)	Tarla	Parcelă	Nr. topo	Observații / Referințe
1	curți constructii	DA	793	12	326,325	-	

Date referitoare la construcții

Crt	Număr	Destinație construcție	Supraf. (mp)	Situație juridică	Observații / Referințe
A1.1		construcții de locuințe	123	Cu acte	Nr. niveluri:2; S. construita la sol:123 mp; LOCUINTA
A1.2		construcții anexa	26	Cu acte	Nr. niveluri:1; S. construita la sol:26 mp; ANEXA

Lungime Segmente

1) Valorile lungimilor segmentelor sunt obținute din proiecție în plan.

Punct început	X / Y	Punct sfârșit	X / Y	Lungime segment (** (m)
1	597.313,55 389.830,31	2	597.309,63 389.829,81	3.952
2	597.309,63 389.829,81	3	597.310,91 389.820,83	9.071
3	597.310,91 389.820,83	4	597.311,776 389.814,299	6.588

Punct început	X / Y	Punct sfârșit	X / Y	Lungime segment (** (m)
4	597.311,776 389.814,299	5	597.311,7 389.801,18	13.119
5	597.311,7 389.801,18	6	597.316,55 389.805,21	6.306
6	597.316,55 389.805,21	7	597.328,264 389.815,278	15.446
7	597.328,264 389.815,278	8	597.328,074 389.815,467	0.268
8	597.328,074 389.815,467	9	597.328,779 389.816,176	1.0
9	597.328,779 389.816,176	10	597.329,025 389.815,931	0.347
10	597.329,025 389.815,931	11	597.332,91 389.819,27	5.123
11	597.332,91 389.819,27	12	597.331,01 389.825,38	6.399
12	597.331,01 389.825,38	13	597.322,97 389.852,97	28.738
13	597.322,97 389.852,97	14	597.321,24 389.859,72	6.968
14	597.321,24 389.859,72	15	597.316,41 389.857,36	5.376
15	597.316,41 389.857,36	16	597.310,53 389.854,43	6.57
16	597.310,53 389.854,43	1	597.313,55 389.830,31	24.308

** Lungimile segmentelor sunt determinate în planul de proiecție Stereo 70 și sunt rotunjite la 1 milimetru.

*** Distanța dintre puncte este formată din segmente cumulate ce sunt mai mici decât valoarea 1 milimetru.

**DATE DESPRE IMOBILUL NR. 3055**

Oficiul de Cadastru și Publicitate Imobiliară PRAHOVA
Biroul de Cadastru și Publicitate Imobiliară Ploiești

A. Partea I. Descrierea imobilului

TEREN Intravilan

Nr. CF vechi:539

Nr. cadastral vechi:773

Adresa: Loc. Urlati, Jud. Prahova, T 12, Cc325,325/1, V326

Nr. Crt	Nr cadastral Nr. topografic	Suprafața* (mp)	Observații / Referințe
A1	22282	Din acte: 812 Masurata: 820	Sector cadastral:43 Teren imprejmuit;

B. Partea II. Proprietari și acte

Inscrieri privitoare la dreptul de proprietate și alte drepturi reale	Referințe
123512 / 01/11/2019	
Act Notarial nr. 970, din 30/10/2019 emis de NP Anton Georgeta;	
B2	A1
Intabulare, drept de PROPRIETATEcumparare ca bun comun, dobandit prin Conventie, cota actuala 1/1, cota initiala 1/1	
1) SMARANDA GEORGIANA SIMONA	
2) SMARANDA DUMITRU IULIAN	

C. Partea III. SARCINI .

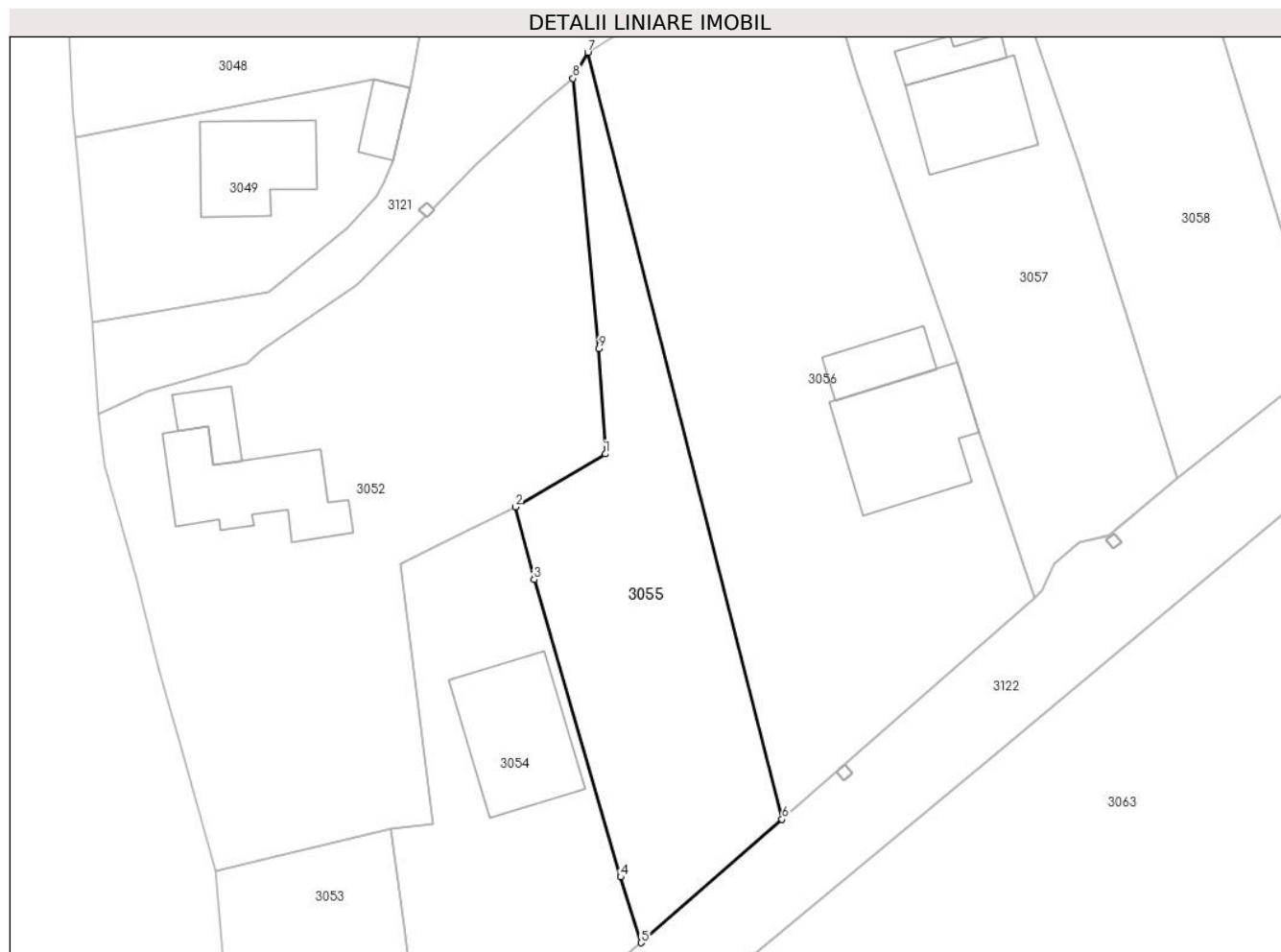
Inscrieri privind dezmembramintele dreptului de proprietate, drepturi reale de garanție și sarcini	Referințe
NU SUNT	

Anexa Nr. 1 La Partea I

Teren

Nr cadastral	Suprafața (mp)*	Observații / Referințe
22282	Din acte: 812 Masurata: 820	

* Suprafața este determinată în planul de proiecție Stereo 70.



Date referitoare la teren

Crt	Categorie folosință	Intra vilan	Suprafața (mp)	Tarla	Parcelă	Nr. topo	Observații / Referințe
1	arabil	DA	820	12	325,325/1, 326	-	

Lungime Segmente

1) Valorile lungimilor segmentelor sunt obținute din proiecție în plan.

Punct început	X / Y	Punct sfârșit	X / Y	Lungime segment (** (m)
1	597.329,59 389.864,64	2	597.321,24 389.859,72	9.692
2	597.321,24 389.859,72	3	597.322,97 389.852,97	6.968
3	597.322,97 389.852,97	4	597.331,01 389.825,38	28.738
4	597.331,01 389.825,38	5	597.332,91 389.819,27	6.399
5	597.332,91 389.819,27	6	597.345,987 389.830,725	17.385

Punct început	X / Y	Punct sfârșit	X / Y	Lungime segment (** (m)
6	597.345,987 389.830,725	7	597.327,966 389.901,908	73.429
7	597.327,966 389.901,908	8	597.326,59 389.899,5	2.773
8	597.326,59 389.899,5	9	597.329,01 389.874,4	25.216
9	597.329,01 389.874,4	1	597.329,59 389.864,64	9.777

** Lungimile segmentelor sunt determinate în planul de proiecție Stereo 70 și sunt rotunjite la 1 milimetru.

*** Distanța dintre puncte este formată din segmente cumulate ce sunt mai mici decât valoarea 1 milimetru.

**DATE DESPRE IMOBILUL NR. 3056**

Oficiul de Cadastru și Publicitate Imobiliară PRAHOVA
Biroul de Cadastru și Publicitate Imobiliară Ploiești

A. Partea I. Descrierea imobilului

TEREN Intravilan

Nr. CF vechi:533

Nr. cadastral vechi:772

Adresa: Loc. Urlati, Str Castanilor, Nr. 1D, Jud. Prahova, Tarlaua 12, Parcelele Cc 325/1, V 326

Nr. Crt	Nr cadastral Nr. topografic	Suprafața* (mp)	Observații / Referințe
A1	22277	Din acte: 1.797 Masurata: 1.798	Sector cadastral:43 Teren imprejmuit;

Construcții

Crt	Nr cadastral Nr. topografic	Adresa	Observații / Referințe
A1.1	22277-C1	Loc. Urlati, Str Castanilor, Nr. 1D, Jud. Prahova, Tarlaua 12, Parcelele Cc 325/1, V 326	Nr. niveluri:3; S. construita la sol:129 mp; S. construita desfasurata:235 mp; C1 (S+P+M) - Locuinta Sc=235 mp +S terasa=5 mp
A1.2	22277-C2	Loc. Urlati, Str Castanilor, Nr. 1D, Jud. Prahova, Tarlaua 12, Parcelele Cc 325/1, V 326	Nr. niveluri:1; S. construita la sol:41 mp; S. construita desfasurata:41 mp; C2 (P) - Anexa

B. Partea II. Proprietari și acte

Inscrieri privitoare la dreptul de proprietate și alte drepturi reale		Referințe
8315 / 30/03/2005		
Act Notarial nr. 324/2005, din 03/01/2005 emis de BNP.LUPU MARIA LUIZA;		
B1	Intabulare, drept de PROPRIETATEpartaj, dobandit prin Conventie, cota actuala 1/1, cota initiala 1/1 1) CHIRIAC GEORGETA <i>OBSERVATII: (provenita din conversia CF 533)</i>	A1
77275 / 03/09/2018		
Act Administrativ nr. 77000, din 31/08/2018 emis de OCPI Prahova (act administrativ nr 16768 din 13.08.2018, emis de Primaria Orasului Urlati;act administrativ nr 16772 din 13.08.2018, emis de Primaria Orasului Urlati;act administrativ nr 865899 seria C.8 din 05.01.1991, emis de Primaria Orasului Urlati;act administrativ nr 27 din 23.06.1993, emis de Primaria Orasului Urlati;act administrativ nr 19704 din 02.10.2018, emis de Primaria Orasului Urlati;act administrativ nr 16784 din 13.08.2018, emis de Primaria Orasului Urlati);		
B2	se noteaza actualizarea informatiilor cadastrale in sensul ca adresa actuala a imobilului este : "Urlati, str. Castanilor, nr.1D, jud.Prahova"	A1, A1.1, A1.2
B3	se indreapta eroarea materiala strecurata in cuprinsul prezentei carti funciare in sensul ca identificatorii cadastrali corecti ai imobilului sunt : T12, P CC325/1, V 326	A1
B4	se noteaza actualizarea informatiilor cadastrale in sensul schimbarii categoriei de folosinta a terenului in suprafata de 647 mp. din "vie" in "curti constructii" si a terenului in suprafata de 464 mp. din "vie" in "arabil", conform documentatiei tehnice avizate	A1
B5	Intabulare, drept de PROPRIETATE, dobandit prin Construire, cota actuala 1/1, cota initiala 1/1 1) CHIRIAC GEORGETA 2) CHIRIAC PETRE-ALEXANDRU	A1.1, A1.2

C. Partea III. SARCINI .

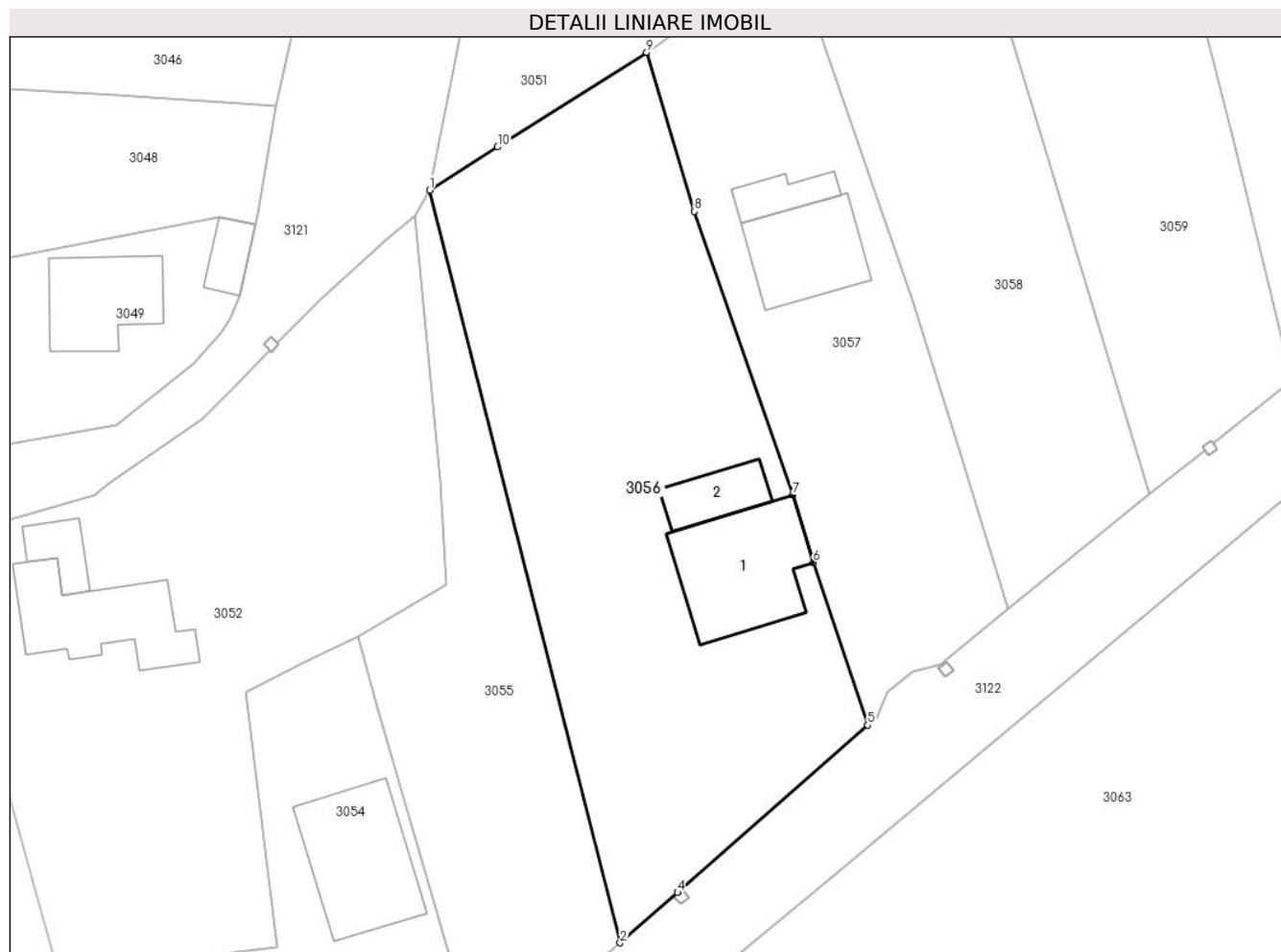
Inscrieri privind dezmembramintele dreptului de proprietate, drepturi reale de garanție și sarcini	Referințe
NU SUNT	

Anexa Nr. 1 La Partea I

Teren

Nr cadastral	Suprafața (mp)*	Observații / Referințe
22277	Din acte: 1.797 Masurata: 1.798	

* Suprafața este determinată în planul de proiecție Stereo 70.



Date referitoare la teren

Crt	Categorie folosință	Intra vilan	Suprafața (mp)	Tarla	Parcelă	Nr. topo	Observații / Referințe
1	curți constructii	DA	647	12	325/1	-	
2	arabil	DA	464	12	325/1	-	
3	vie	DA	687	12	326	-	

Date referitoare la construcții

Crt	Număr	Destinație construcție	Supraf. (mp)	Situație juridică	Observații / Referințe
A1.1	22277-C1	construcții de locuințe	Din acte: 0 Masurata: 129	Cu acte	Nr. niveluri:3; S. construita la sol:129 mp; S. construita desfasurata:235 mp; C1 (S+P+M) - Locuinta Sc=235 mp +S terasa=5 mp
A1.2	22277-C2	construcții anexa	Din acte: 0 Masurata: 41	Cu acte	Nr. niveluri:1; S. construita la sol:41 mp; S. construita desfasurata:41 mp; C2 (P) - Anexa

Lungime Segmente

1) Valorile lungimilor segmentelor sunt obținute din proiecție în plan.

Punct început	X / Y	Punct sfârșit	X / Y	Lungime segment (** (m)
---------------	-------	---------------	-------	-------------------------

Punct început	X / Y	Punct sfârșit	X / Y	Lungime segment (** (m)
1	597.327,966 389.901,908	2	597.345,987 389.830,725	73.429
2	597.345,987 389.830,725	3	597.351,39 389.835,48	7.197
3	597.351,39 389.835,48	4	597.351,392 389.835,481	0.002
4	597.351,392 389.835,481	5	597.369,385 389.851,313	23.967
5	597.369,385 389.851,313	6	597.364,239 389.866,69	16.215
6	597.364,239 389.866,69	7	597.362,279 389.873,097	6.7
7	597.362,279 389.873,097	8	597.353,007 389.899,879	28.342
8	597.353,007 389.899,879	9	597.348,487 389.914,923	15.708
9	597.348,487 389.914,923	10	597.334,391 389.905,983	16.692
10	597.334,391 389.905,983	1	597.327,966 389.901,908	7.608

** Lungimile segmentelor sunt determinate în planul de proiecție Stereo 70 și sunt rotunjite la 1 milimetru.

*** Distanța dintre puncte este formată din segmente cumulate ce sunt mai mici decât valoarea 1 milimetru.

**DATE DESPRE IMOBILUL NR. 3057**

Oficiul de Cadastru și Publicitate Imobiliară PRAHOVA
Biroul de Cadastru și Publicitate Imobiliară Ploiești

A. Partea I. Descrierea imobilului

TEREN Intravilan

Adresa: Loc. Urlati, Str Castanilor, Nr. 1B, Jud. Prahova, tarlăua 12, parcela CC-327/1, A-327

Nr. Crt	Nr cadastral Nr. topografic	Suprafața* (mp)	Observații / Referințe
A1	25883	Din acte: 1.000 Masurata: 1.076	Sector cadastral:43 Teren imprejmuit;

Construcții

Crt	Nr cadastral Nr. topografic	Adresa	Observații / Referințe
A1.1	25883-C1	Loc. Urlati, Str Castanilor, Nr. 1B, Jud. Prahova, tarlăua 12, parcela CC-327/1, A-327	Nr. niveluri:2; S. construita la sol:90 mp; S. construita desfasurata:204 mp; Anul constructiei - 1974
A1.2	25883-C2	Loc. Urlati, Str Castanilor, Nr. 1B, Jud. Prahova, tarlăua 12, parcela CC-327/1, A-327	Nr. niveluri:1; S. construita la sol:28 mp; S. construita desfasurata:28 mp; Anul constructiei - 1974

B. Partea II. Proprietari și acte

Inscrieri privitoare la dreptul de proprietate și alte drepturi reale	Referințe	
137437 / 28/10/2022		
Act Notarial nr. 34, din 24/11/2022 emis de NP Dan Andrei Moiescu (act administrativ nr 174561 din 10.12.2021, emis de OCPI Prahova;act notarial nr 13 din 07.06.2022, emis de NP Moiescu Dan Andrei;act administrativ nr 26631 din 09.12.2021, emis de Primaria Urlati;act administrativ nr 26121 din 03.12.2021, emis de Primaria Urlati;act notarial nr 18 din 07.10.2021, emis de NP Moiescu Dan Andrei;act notarial nr 1680 din 03.10.1991, emis de Notariatul de Stat Bucuresti;act notarial nr 22 din 07.10.2021, emis de NP Moiescu Dan Andrei;act notarial nr 323 din 25.04.1978, emis de Notariatul de Stat Judetean Prahova;act administrativ nr seria DP nr.811843 din 15.10.2009, emis de Consiliul Local Sector 1 Bucuresti);		
B3	Intabulare, drept de PROPRIETATE, dobandit prin Succesiune, cota actuala 1/2, cota initiala 1/2 1) DUMITRESCU ZOE-LUCIA, (decedata) DEFUNCT:Da	A1
B4	Intabulare, drept de PROPRIETATE, dobandit prin Succesiune, cota actuala 1/2, cota initiala 1/2 1) DUMITRESCU ZOE-LUCIA, (decedata) DEFUNCT:Da	A1.1, A1.2
17758 / 08/02/2024		
Act Notarial nr. 57, din 08/02/2024 emis de NP Moiescu Dan Andrei;		
B5	Intabulare, drept de PROPRIETATE donație, dobandit prin Conventie, cota actuala 1/6, cota initiala 1/6 1) DUMITRESCU ION	A1
B6	Intabulare, drept de PROPRIETATE donație, dobandit prin Conventie, cota actuala 1/6, cota initiala 1/6 1) DUMITRESCU VLAD	A1
B7	Intabulare, drept de PROPRIETATE donație, dobandit prin Conventie, cota actuala 1/6, cota initiala 1/6 1) FURDUI TUDOR	A1
B8	Intabulare, drept de PROPRIETATE donație, dobandit prin Conventie, cota actuala 1/6, cota initiala 1/6 1) DUMITRESCU ION	A1.1, A1.2
B9	Intabulare, drept de PROPRIETATE donație, dobandit prin Conventie, cota actuala 1/6, cota initiala 1/6 1) DUMITRESCU VLAD	A1.1, A1.2
B10	Intabulare, drept de PROPRIETATE donație, dobandit prin Conventie, cota actuala 1/6, cota initiala 1/6 1) FURDUI TUDOR	A1.1, A1.2

C. Partea III. SARCINI .

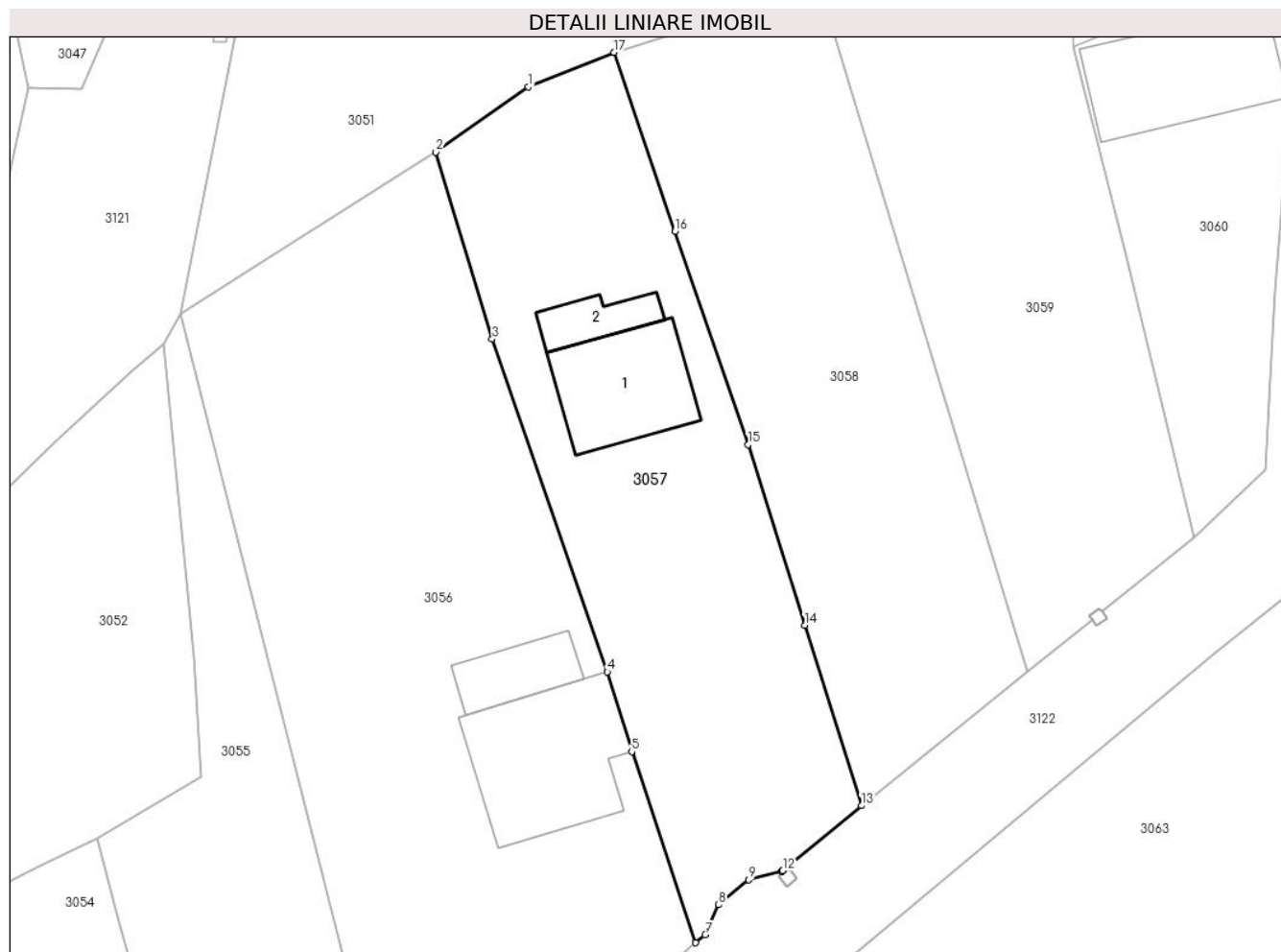
Inscrieri privind dezmembramintele dreptului de proprietate, drepturi reale de garanție și sarcini	Referințe
NU SUNT	

Anexa Nr. 1 La Partea I

Teren

Nr cadastral	Suprafața (mp)*	Observații / Referințe
25883	Din acte: 1.000 Masurata: 1.076	

* Suprafața este determinată în planul de proiecție Stereo 70.



Date referitoare la teren

Crt	Categorie folosință	Intravilan	Suprafața (mp)	Tarla	Parcelă	Nr. topo	Observații / Referințe
1	curți constructii	DA	466	12	327/1	-	
2	arabil	DA	610	12	327	-	

Date referitoare la construcții

Crt	Număr	Destinație construcție	Supraf. (mp)	Situație juridică	Observații / Referințe
A1.1	25883-C1	construcții de locuințe	Din acte: 0 Masurata: 90	Cu acte	Nr. niveluri:2; S. construita la sol:90 mp; S. construita desfasurata:204 mp; Anul constructiei - 1974
A1.2	25883-C2	construcții anexa	Din acte: 0 Masurata: 28	Cu acte	Nr. niveluri:1; S. construita la sol:28 mp; S. construita desfasurata:28 mp; Anul constructiei - 1974

Lungime Segmente

1) Valorile lungimilor segmentelor sunt obținute din proiecție în plan.

Punct început	X / Y	Punct sfârșit	X / Y	Lungime segment (** (m)
1	597.355,922 389.920,179	2	597.348,487 389.914,923	9.105

Punct început	X / Y	Punct sfârșit	X / Y	Lungime segment (** (m)
2	597.348,487 389.914,923	3	597.353,007 389.899,879	15.708
3	597.353,007 389.899,879	4	597.362,279 389.873,097	28.342
4	597.362,279 389.873,097	5	597.364,239 389.866,69	6.7
5	597.364,239 389.866,69	6	597.369,385 389.851,313	16.215
6	597.369,385 389.851,313	7	597.370,155 389.851,951	1.0
7	597.370,155 389.851,951	8	597.371,21 389.854,369	2.638
8	597.371,21 389.854,369	9	597.373,644 389.856,389	3.163
9	597.373,644 389.856,389	10	597.376,317 389.857,053	2.754
10	597.376,317 389.857,053	11	597.376,376 389.857,101	0.076
11	597.376,376 389.857,101	12	597.376,378 389.857,103	0.003
12	597.376,378 389.857,103	13	597.382,711 389.862,346	8.222
13	597.382,711 389.862,346	14	597.378,158 389.876,871	15.222
14	597.378,158 389.876,871	15	597.373,605 389.891,397	15.223
15	597.373,605 389.891,397	16	597.367,725 389.908,541	18.124
16	597.367,725 389.908,541	17	597.362,815 389.922,949	15.222
17	597.362,815 389.922,949	1	597.355,922 389.920,179	7.429

** Lungimile segmentelor sunt determinate în planul de proiecție Stereo 70 și sunt rotunjite la 1 milimetru.

*** Distanța dintre puncte este formată din segmente cumulate ce sunt mai mici decât valoarea 1 milimetru.

**DATE DESPRE IMOBILUL NR. 3058**

Oficiul de Cadastru și Publicitate Imobiliară PRAHOVA
Biroul de Cadastru și Publicitate Imobiliară Ploiești

A. Partea I. Descrierea imobilului

TEREN Intravilan

Nr. CF vechi:536
Nr. cadastral vechi:776

Adresa: Loc. Urlati, Str Castanilor, Nr. FN, Jud. Prahova, T 12, A 328

Nr. Crt	Nr cadastral Nr. topografic	Suprafața* (mp)	Observații / Referințe
A1	22280	Din acte: 1.010 Masurata: 1.000	Sector cadastral:43 Teren imprejmuit;

B. Partea II. Proprietari și acte

Inscrieri privitoare la dreptul de proprietate și alte drepturi reale		Referințe
3282 / 10/01/2023		
Act Notarial nr. 7, din 09/01/2023 emis de NP STOICESCU ISABELA;		
B2	Intabulare, drept de PROPRIETATEcumparare, dobandit prin Conventie, cota actuala 1/2, cota initiala 1/2 1) IOSIF ANDREEA-CRISTIANA	A1
B3	Intabulare, drept de PROPRIETATEcumparare, dobandit prin Conventie, cota actuala 1/2, cota initiala 1/2 1) IOSIF GABRIEL-CĂTĂLIN	A1
12744 / 01/02/2023		
Inscris Sub Semnatura Privata nr. Anexa 1.31 la Regulament, din 01/02/2023 emis de PFA VOICU ROMICA;		
B4	se repositioneaza imobilul conform documentatiei tehnice avizate	A1

C. Partea III. SARCINI .

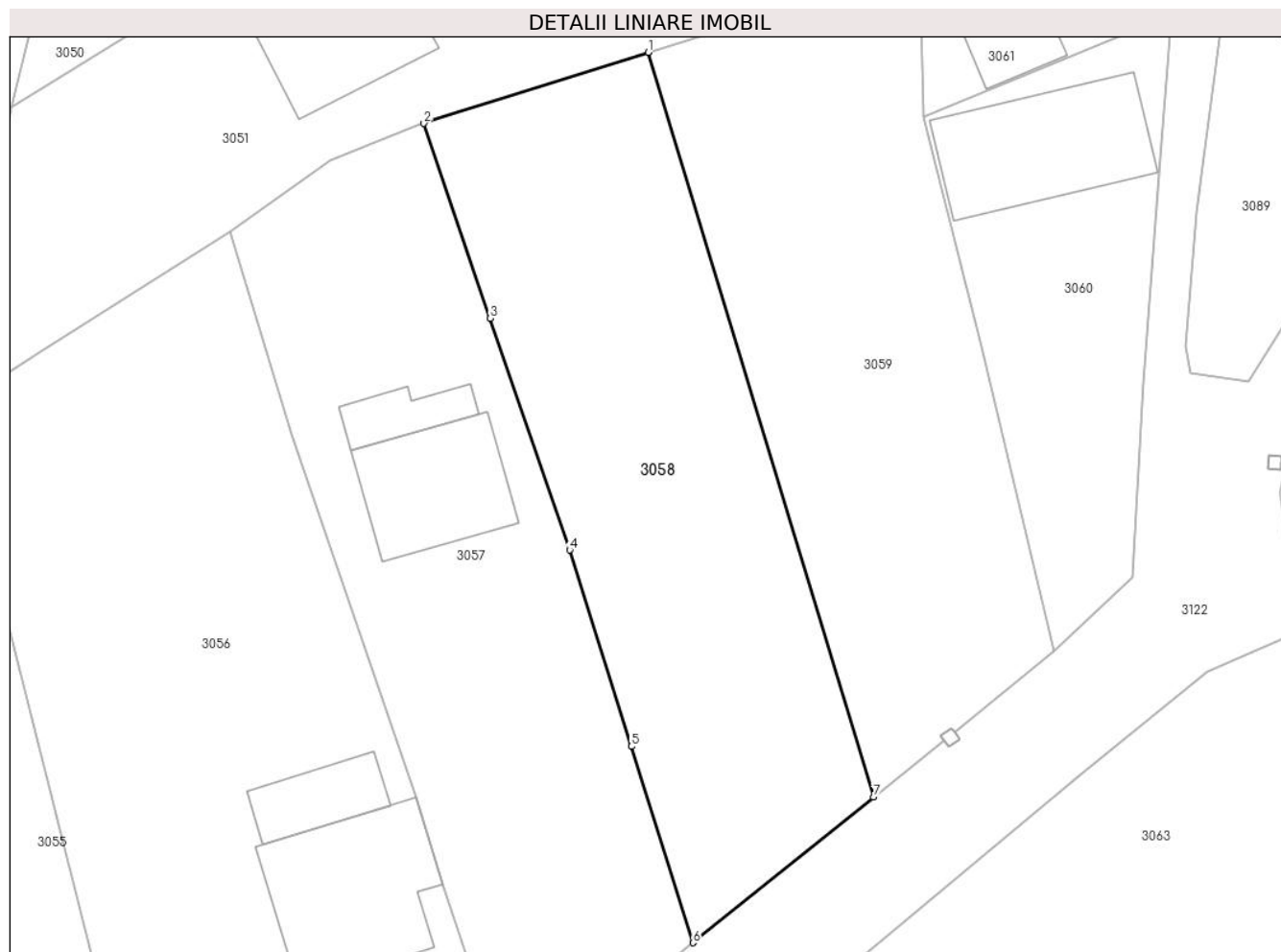
Inscrieri privind dezmembramintele dreptului de proprietate, drepturi reale de garanție și sarcini	Referințe
NU SUNT	

Anexa Nr. 1 La Partea I

Teren

Nr cadastral	Suprafața (mp)*	Observații / Referințe
22280	Din acte: 1.010 Masurata: 1.000	

* Suprafața este determinată în planul de proiecție Stereo 70.



Date referitoare la teren

Crt	Categorie folosință	Intra vilan	Suprafața (mp)	Tarla	Parcelă	Nr. topo	Observații / Referințe
1	arabil	DA	1.000	12	328	-	

Lungime Segmente

1) Valorile lungimilor segmentelor sunt obținute din proiecție în plan.

Punct început	X / Y	Punct sfârșit	X / Y	Lungime segment (** (m)
1	597.379,412 389.928,204	2	597.362,815 389.922,949	17.409
2	597.362,815 389.922,949	3	597.367,725 389.908,541	15.222
3	597.367,725 389.908,541	4	597.373,605 389.891,397	18.124
4	597.373,605 389.891,397	5	597.378,158 389.876,871	15.223
5	597.378,158 389.876,871	6	597.382,711 389.862,346	15.222

Punct început	X / Y	Punct sfârșit	X / Y	Lungime segment (** (m)
6	597.382,711 389.862,346	7	597.396,071 389.873,121	17.164
7	597.396,071 389.873,121	1	597.379,412 389.928,204	57.547

** Lungimile segmentelor sunt determinate în planul de proiecție Stereo 70 și sunt rotunjite la 1 milimetru.

*** Distanța dintre puncte este formată din segmente cumulate ce sunt mai mici decât valoarea 1 milimetru.

**DATE DESPRE IMOBILUL NR. 3059**

Oficiul de Cadastru și Publicitate Imobiliară PRAHOVA
Biroul de Cadastru și Publicitate Imobiliară Ploiești

A. Partea I. Descrierea imobilului

TEREN Intravilan

Nr. CF vechi:540
Nr. cadastral vechi:775

Adresa: Loc. Urlati, Str Castanilor, Nr. FN, Jud. Prahova, T 12, A 328

Nr. Crt	Nr cadastral Nr. topografic	Suprafața* (mp)	Observații / Referințe
A1	22283	Din acte: 1.003 Masurata: 953	Sector cadastral:43 Teren imprejmuit;

B. Partea II. Proprietari și acte

Inscrieri privitoare la dreptul de proprietate și alte drepturi reale	Referințe
17190 / 22/06/2005	
Act Notarial nr. 4714, din 21/06/2005 emis de BNP.SANDU AURELIAN VIOREL;	
B1	A1
Intabulare, drept de PROPRIETATEcumparare ca bun propriu, dobandit prin Conventie, cota actuala 1/1, cota initiala 1/1	
1) IOSIF GABRIEL , (nec.)	
<i>OBSERVATII: (provenita din conversia CF 540)</i>	

C. Partea III. SARCINI .

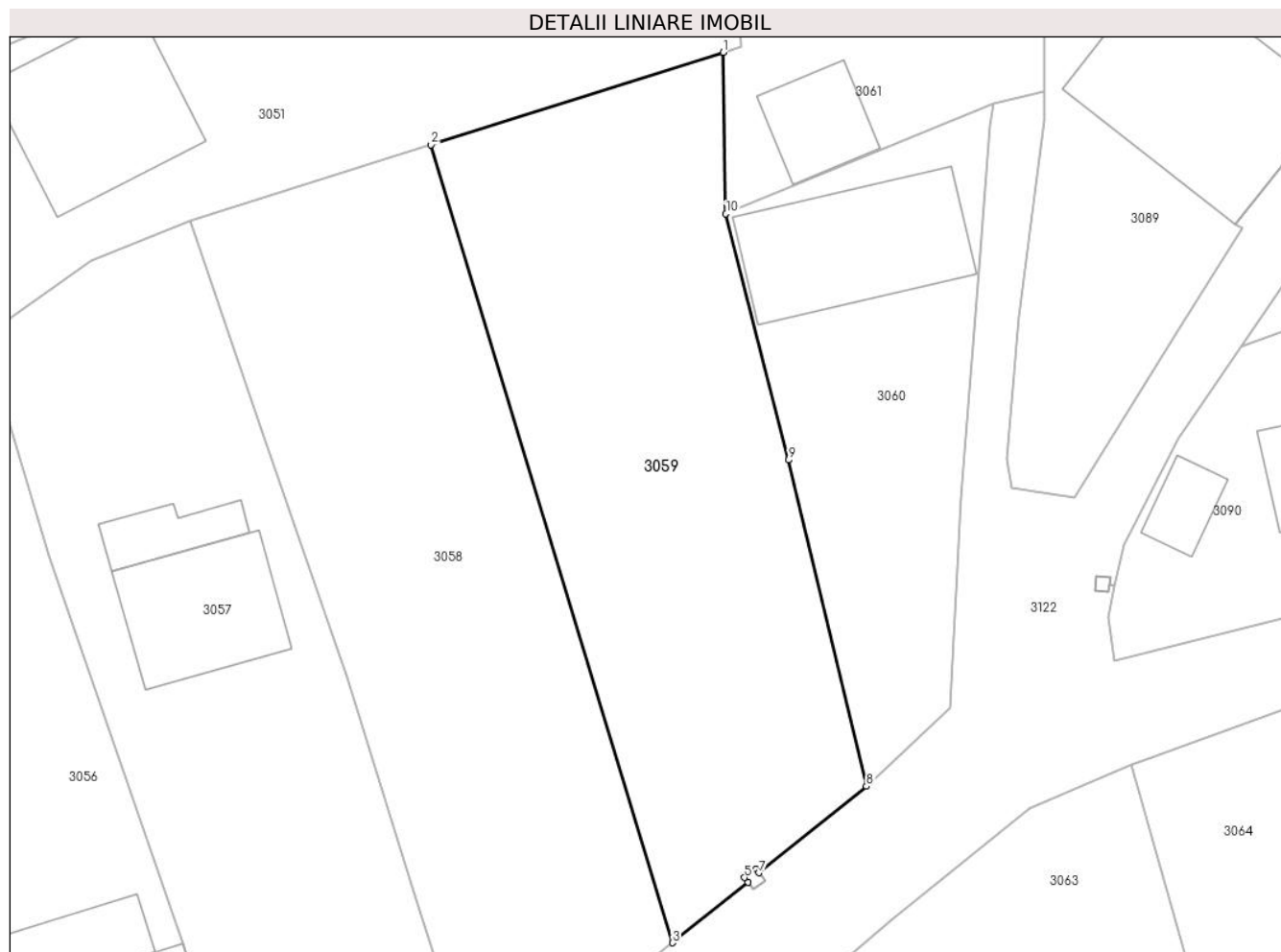
Inscrieri privind dezmembramintele dreptului de proprietate, drepturi reale de garanție și sarcini	Referințe
NU SUNT	

Anexa Nr. 1 La Partea I

Teren

Nr cadastral	Suprafața (mp)*	Observații / Referințe
22283	Din acte: 1.003 Masurata: 953	

* Suprafața este determinată în planul de proiecție Stereo 70.



Date referitoare la teren

Crt	Categorie folosință	Intra vilan	Suprafața (mp)	Tarla	Parcelă	Nr. topo	Observații / Referințe
1	arabil	DA	953	12	328	-	

Lungime Segmente

1) Valorile lungimilor segmentelor sunt obținute din proiecție în plan.

Punct început	X / Y	Punct sfârșit	X / Y	Lungime segment (** (m)
1	597.399,566 389.934,585	2	597.379,412 389.928,204	21.14
2	597.379,412 389.928,204	3	597.396,071 389.873,121	57.547
3	597.396,071 389.873,121	4	597.401,278 389.877,321	6.69
4	597.401,278 389.877,321	5	597.401,051 389.877,622	0.377
5	597.401,051 389.877,622	6	597.401,85 389.878,223	1.0

Punct început	X / Y	Punct sfârșit	X / Y	Lungime segment (** (m)
6	597.401,85 389.878,223	7	597.402,057 389.877,949	0.343
7	597.402,057 389.877,949	8	597.409,46 389.883,92	9.511
8	597.409,46 389.883,92	9	597.404,08 389.906,44	23.154
9	597.404,08 389.906,44	10	597.399,77 389.923,44	17.538
10	597.399,77 389.923,44	1	597.399,566 389.934,585	11.147

** Lungimile segmentelor sunt determinate în planul de proiecție Stereo 70 și sunt rotunjite la 1 milimetru.

*** Distanța dintre puncte este formată din segmente cumulate ce sunt mai mici decât valoarea 1 milimetru.

**DATE DESPRE IMOBILUL NR. 3060**

Oficiul de Cadastru și Publicitate Imobiliară PRAHOVA
Biroul de Cadastru și Publicitate Imobiliară Ploiești

A. Partea I. Descrierea imobilului

TEREN Intravilan

Nr. CF vechi:831(e:831)

Nr. cadastral vechi:1037

Adresa: Loc. Urlati, Str Castanilor, Nr. 1A, Jud. Prahova, T12, Cc329

Nr. Crt	Nr cadastral Nr. topografic	Suprafața* (mp)	Observații / Referințe
A1	20494	Din acte: 517 Masurata: 505	Sector cadastral:43 Teren imprejmuit;

Construcții

Crt	Nr cadastral Nr. topografic	Adresa	Observații / Referințe
A1.1	20494-C1	Loc. Urlati, Str Castanilor, Nr. 1A, Jud. Prahova	Nr. niveluri:1; S. construita la sol:119 mp; S. construita desfasurata:119 mp; C1-locuinta

B. Partea II. Proprietari și acte

Inscrieri privitoare la dreptul de proprietate și alte drepturi reale		Referințe
27580 / 15/03/2019		
Act Notarial nr. 844, din 14/03/2019 emis de NP Ionita Aristita Adina;		
B6	Intabulare, drept de PROPRIETATEcumparare ca bun comun, dobandit prin Conventie, cota actuala 1/1, cota initiala 1/1 1) GORAN MIELUS IOAN 2) GORAN MARIANA - IRINA	A1
B7	Intabulare, drept de PROPRIETATEcumparare ca bun comun, dobandit prin Conventie, cota actuala 1/1, cota initiala 1/1 1) GORAN MARIANA - IRINA 2) GORAN MIELUS IOAN	A1.1

C. Partea III. SARCINI

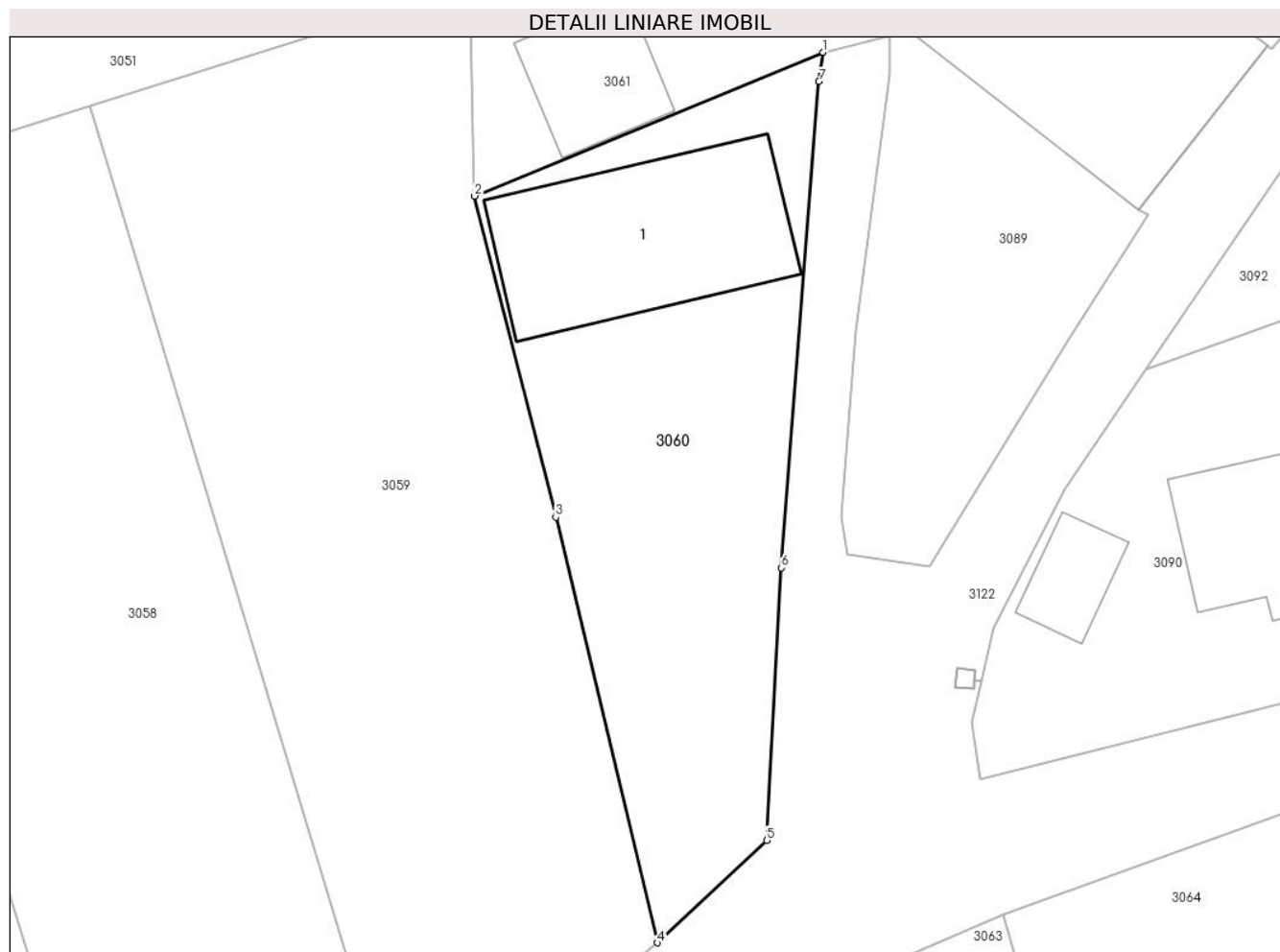
Inscrieri privind dezmembramintele dreptului de proprietate, drepturi reale de garanție și sarcini		Referințe
4044 / 17/01/2018		
Act Administrativ nr. 698, din 12/01/2018 emis de PRIMARIA URLATI;		
C6	se radiaza ipoteca legala de sub C3, inscrisa prin incheierea nr 82726/2014	A1, A1.1
27580 / 15/03/2019		
Act Notarial nr. 556, din 12/03/2019 emis de NP DOBRE FLORICA;		
C7	se radiaza dreptul de ipoteca si interdictiile aferente inscrise sub C5 si B5 prin incheierea nr. 2331/2018	A1, A1.1
Act Notarial nr. 809, din 17/04/2019 emis de NP ENE CLAUDIU;		
C8	se radiaza dreptul de ipoteca si interdictiile aferente inscrise sub C1 si B3 prin incheierea nr. 6614/2008	A1, A1.1
Act Administrativ nr. 2732/290/2014, din 07/03/2019 emis de BEJ MARCHIS DAN FELICIAN (act administrativ nr 318 din 14.05.2019, emis de BEJ MARCHIS DAN FELICIAN);		
C9	se radiaza urmarirea silita inscrisa sub C4 prin incheierea nr. 83118/2014	A1, A1.1

Anexa Nr. 1 La Partea I

Teren

Nr cadastral	Suprafața (mp)*	Observații / Referințe
20494	Din acte: 517 Masurata: 505	

* Suprafața este determinată în planul de proiecție Stereo 70.



Date referitoare la teren

Crt	Categorie folosință	Intravilan	Suprafața (mp)	Tarla	Parcelă	Nr. topo	Observații / Referințe
1	curți constructii	DA	505	12	329	-	

Date referitoare la construcții

Crt	Număr	Destinație construcție	Supraf. (mp)	Situație juridică	Observații / Referințe
A1.1	20494-C1	construcții de locuințe	Din acte: 0 Masurata: 119	Cu acte	Nr. niveluri:1; S. construita la sol:119 mp; S. construita desfasurata:119 mp; C1-locuinta

Lungime Segmente

1) Valorile lungimilor segmentelor sunt obținute din proiecție în plan.

Punct început	X / Y	Punct sfârșit	X / Y	Lungime segment (** (m)
1	597.418,23 389.931,05	2	597.399,77 389.923,44	19.967
2	597.399,77 389.923,44	3	597.404,08 389.906,44	17.538
3	597.404,08 389.906,44	4	597.409,46 389.883,92	23.154

Punct început	X / Y	Punct sfârșit	X / Y	Lungime segment (** (m)
4	597.409,46 389.883,92	5	597.415,25 389.889,34	7.931
5	597.415,25 389.889,34	6	597.416,01 389.903,77	14.45
6	597.416,01 389.903,77	7	597.418,01 389.929,51	25.818
7	597.418,01 389.929,51	1	597.418,23 389.931,05	1.556

** Lungimile segmentelor sunt determinate în planul de proiecție Stereo 70 și sunt rotunjite la 1 milimetru.

*** Distanța dintre puncte este formată din segmente cumulate ce sunt mai mici decât valoarea 1 milimetru.

**DATE DESPRE IMOBILUL NR. 3061**

Oficiul de Cadastru și Publicitate Imobiliară PRAHOVA
Biroul de Cadastru și Publicitate Imobiliară Ploiești

A. Partea I. Descrierea imobilului

TEREN Necunoscut

Adresa: Loc. Urlati, Str Castanilor, Nr. 1A, Jud. Prahova, T 12, Cc332, A332, V 332

Nr. Crt	Nr cadastral Nr. topografic	Suprafața* (mp)	Observații / Referințe
A1		Din acte: 2.540 Masurata: 2.536	Sector cadastral:43 Teren imprejmuit;

Construcții

Crt	Nr cadastral Nr. topografic	Adresa	Observații / Referințe
A1.1		Loc. Urlati, Str Castanilor, Nr. 1A, Jud. Prahova, T 12, Cc332, A332, V 332	Nr. niveluri:1; S. construita la sol:190 mp; S. construita desfasurata:190 mp; locuinta
A1.2		Loc. Urlati, Str Castanilor, Nr. 1A, Jud. Prahova, T 12, Cc332, A332, V 332	Nr. niveluri:1; S. construita la sol:41 mp; S. construita desfasurata:41 mp; Anexa
A1.3		Loc. Urlati, Str Castanilor, Nr. 1A, Jud. Prahova, T 12, Cc332, A332, V 332	Nr. niveluri:1; S. construita la sol:43 mp; S. construita desfasurata:43 mp; Anexa

B. Partea II. Proprietari și acte

Inscrieri privitoare la dreptul de proprietate și alte drepturi reale		Referințe
/		
Act Notarial nr. 8, din 29/05/1996 emis de NP Barbu Floarea;		
B1	Intabulare, drept de PROPRIETATE, dobandit prin Succesiune, cota actuala 3/8 1) CALIN GHEORGHE	A1, A1.1, A1.2, A1.3
Act Notarial nr. 507, din 18/10/2022 emis de NP Burtica Adela;		
B2	Intabulare, drept de PROPRIETATE, dobandit prin Succesiune, cota actuala 5/8 1) CALIN GHEORGHE	A1, A1.1, A1.2, A1.3

C. Partea III. SARCINI .

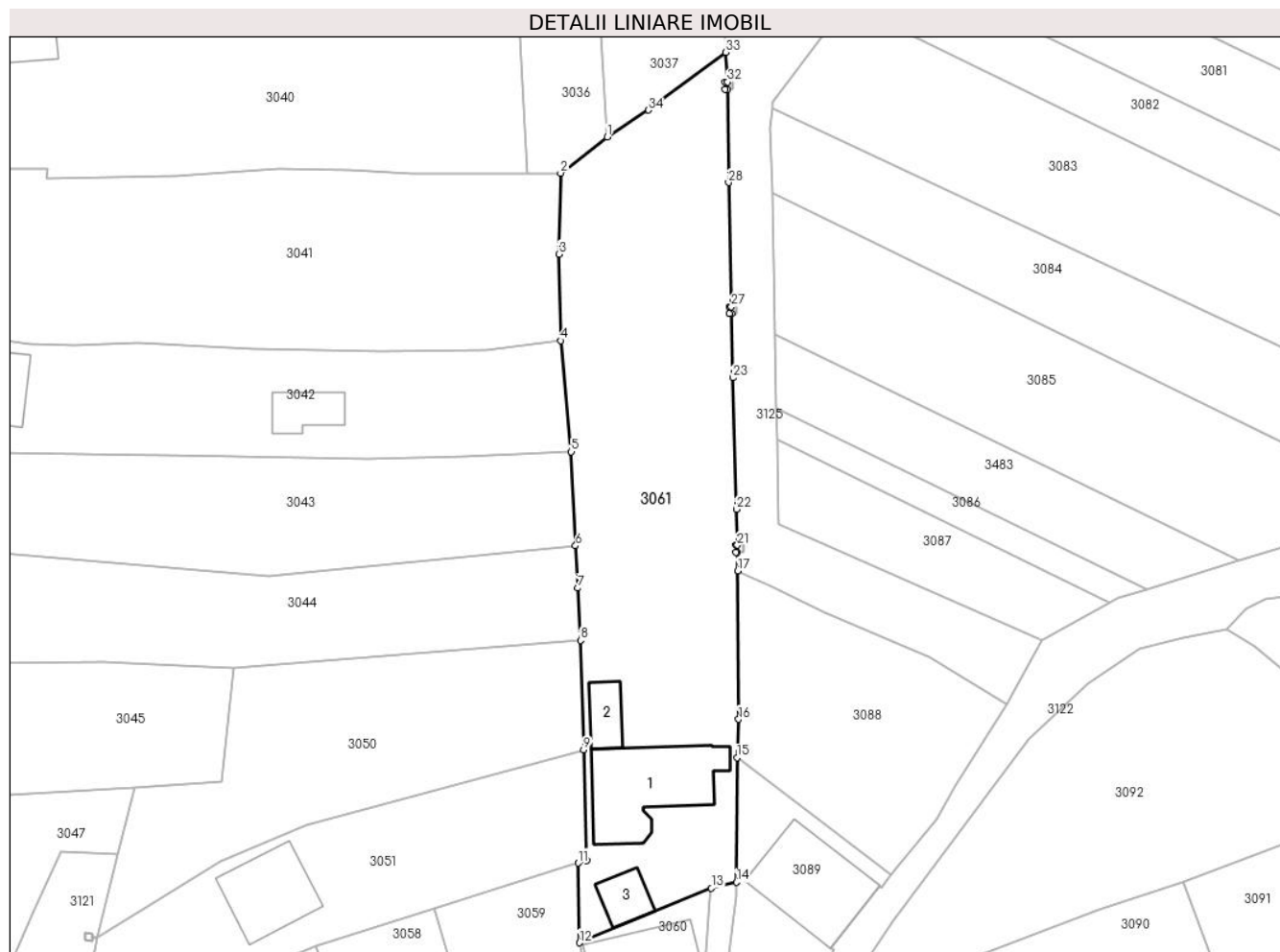
Inscrieri privind dezmembramentele dreptului de proprietate, drepturi reale de garanție și sarcini	Referințe
NU SUNT	

Anexa Nr. 1 La Partea I

Teren

Nr cadastral	Suprafața (mp)*	Observații / Referințe
	Din acte: 2.540 Masurata: 2.536	

* Suprafața este determinată în planul de proiecție Stereo 70.



Date referitoare la teren

Crt	Categorie folosință	Intra vilan	Suprafața (mp)	Tarla	Parcelă	Nr. topo	Observații / Referințe
1	curți constructii	DA	608	12	332	-	
2	vie	DA	779	12	332	-	
3	arabil	DA	1.082	12	332	-	
4	vie	NU	27	12	332	-	
5	arabil	NU	23	12	332	-	
6	arabil	NU	18	12	332	-	

Date referitoare la construcții

Crt	Număr	Destinație construcție	Supraf. (mp)	Situație juridică	Observații / Referințe
A1.1		construcții de locuințe	190	Cu acte	Nr. niveluri:1; S. construita la sol:190 mp; S. construita desfasurata:190 mp; locuinta
A1.2		construcții anexa	41	Cu acte	Nr. niveluri:1; S. construita la sol:41 mp; S. construita desfasurata:41 mp; Anexa
A1.3		construcții anexa	43	Cu acte	Nr. niveluri:1; S. construita la sol:43 mp; S. construita desfasurata:43 mp; Anexa

Lungime Segmente

1) Valorile lungimilor segmentelor sunt obținute din proiecție în plan.

Punct început	X / Y	Punct sfârșit	X / Y	Lungime segment (** (m)
1	597.403,65 390.036,17	2	597.397,14 390.031,1	8.251
3	597.396,87 390.019,77	4	597.397,13 390.007,67	12.103
5	597.398,63 389.992,12	6	597.399,223 389.978,98	13.153
7	597.399,55 389.973,06	8	597.399,903 389.965,741	7.328
9	597.400,359 389.950,425	10	597.400,819 389.934,982	15.45
11	597.399,566 389.934,585	12	597.399,77 389.923,44	11.147
13	597.418,23 389.931,05	14	597.421,753 389.931,909	3.626
15	597.421,813 389.949,318	16	597.422,03 389.954,72	5.406
17	597.421,93 389.975,49	18	597.421,865 389.978,059	2.57
19	597.421,639 389.978,059	20	597.421,639 389.979,059	1.0
21	597.421,84 389.979,059	22	597.421,714 389.984,081	5.024
23	597.421,25 390.002,48	24	597.421,043 390.011,432	8.954
25	597.420,774 390.011,432	26	597.420,774 390.012,432	1.0
27	597.421,02 390.012,432	28	597.420,62 390.029,79	17.363
29	597.420,499 390.042,845	30	597.420,121 390.042,845	0.378
31	597.420,121 390.043,845	32	597.420,49 390.043,845	0.369
33	597.420,21 390.048,0	34	597.409,4 390.039,93	13.49

Punct început	X / Y	Punct sfârșit	X / Y	Lungime segment (** (m)
2	597.397,14 390.031,1	3	597.396,87 390.019,77	11.333
4	597.397,13 390.007,67	5	597.398,63 389.992,12	15.622
6	597.399,223 389.978,98	7	597.399,55 389.973,06	5.929
8	597.399,903 389.965,741	9	597.400,359 389.950,425	15.323
10	597.400,819 389.934,982	11	597.399,566 389.934,585	1.314
12	597.399,77 389.923,44	13	597.418,23 389.931,05	19.967
14	597.421,753 389.931,909	15	597.421,813 389.949,318	17.409
16	597.422,03 389.954,72	17	597.421,93 389.975,49	20.77
18	597.421,865 389.978,059	19	597.421,639 389.978,059	0.226
20	597.421,639 389.979,059	21	597.421,84 389.979,059	0.201
22	597.421,714 389.984,081	23	597.421,25 390.002,48	18.405
24	597.421,043 390.011,432	25	597.420,774 390.011,432	0.269
26	597.420,774 390.012,432	27	597.421,02 390.012,432	0.246
28	597.420,62 390.029,79	29	597.420,499 390.042,845	13.056
30	597.420,121 390.042,845	31	597.420,121 390.043,845	1.0
32	597.420,49 390.043,845	33	597.420,21 390.048,0	4.164
34	597.409,4 390.039,93	1	597.403,65 390.036,17	6.87

** Lungimile segmentelor sunt determinate în planul de proiecție Stereo 70 și sunt rotunjite la 1 milimetru.

*** Distanța dintre puncte este formată din segmente cumulate ce sunt mai mici decât valoarea 1 milimetru.

**DATE DESPRE IMOBILUL NR. 3062**

Oficiul de Cadastru și Publicitate Imobiliară PRAHOVA
Biroul de Cadastru și Publicitate Imobiliară Ploiești

A. Partea I. Descrierea imobilului

TEREN Intravilan

Adresa: Loc. Urlati, Str Orzoaia De Sus, Nr. 12, Jud. Prahova, T 18/1, Cc601/2

Nr. Crt	Nr cadastral Nr. topografic	Suprafața* (mp)	Observații / Referințe
A1	22977	122	Sector cadastral:43 Teren imprejmuit;

Construcții

Crt	Nr cadastral Nr. topografic	Adresa	Observații / Referințe
A1.1	22977-C1	Loc. Urlati, Str Orzoaia De Sus, Nr. 12, Jud. Prahova, T 18/1, Cc601/2	Nr. niveluri:1; S. construita la sol:122 mp; C1=FOISOR BELU PARTER

B. Partea II. Proprietari și acte

Inscrieri privitoare la dreptul de proprietate și alte drepturi reale		Referințe
26715 / 17/03/2016		
Act Administrativ nr. 396, din 23/07/2014 emis de PRIMARIA URLATI (act administrativ nr. 53/30-05-2014 emis de CONSILIUL JUDETEAN PRAHOVA; act administrativ nr. 13125/22-07-2015 emis de PRIMARIA ORASULUI URLATI; act administrativ nr. 12634/14-07-2015 emis de CONSILIUL JUDETEAN PRAHOVA; hotarare judecatoreasca nr. 4127/06-06-2012 emis de TRIBUNALUL PRAHOVA; act administrativ nr. 13125/22.07.2015 emis de PRIMARIA URLATI; hotarare judecatoreasca nr. 140/08-06-2011 emis de CURTEA DE APEL PLOIESTI);		
B1	Intabulare, drept de PROPRIETATE restituire, dobandit prin Lege, cota actuala 1/1, cota initiala 1/1 1) ACADEMIA ROMANA , CIF:4192472	A1
B2	Intabulare, drept de PROPRIETATE restituire, dobandit prin Lege, cota actuala 1/1, cota initiala 1/1 1) ACADEMIA ROMANA , CIF:4192472	A1.1

C. Partea III. SARCINI .

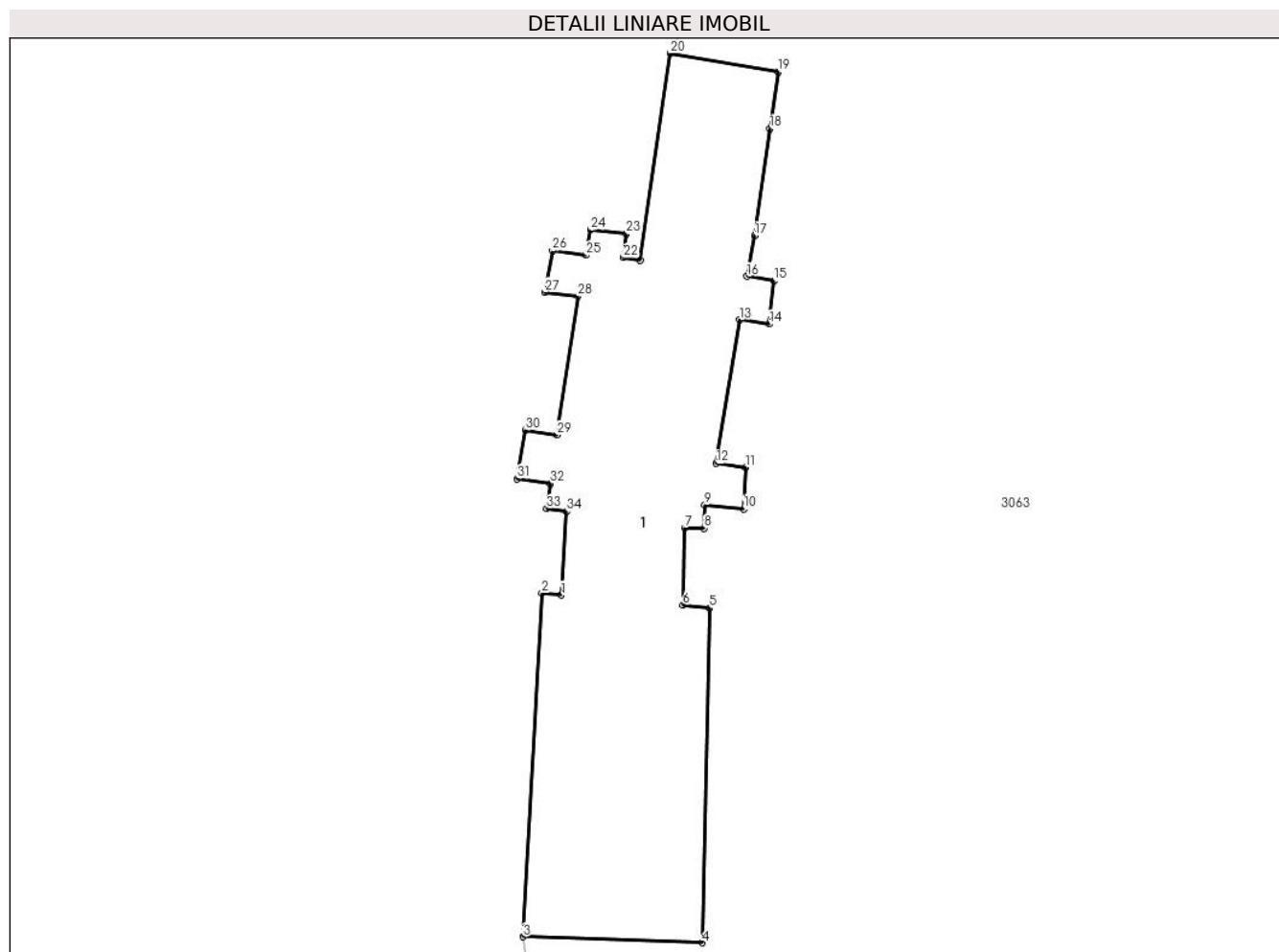
Inscrieri privind dezmembramintele dreptului de proprietate, drepturi reale de garanție și sarcini	Referințe
NU SUNT	

Anexa Nr. 1 La Partea I

Teren

Nr cadastral	Suprafața (mp)*	Observații / Referințe
22977	122	

* Suprafața este determinată în planul de proiecție Stereo 70.



Date referitoare la teren

Crt	Categorie folosință	Intravilan	Suprafața (mp)	Tarla	Parcelă	Nr. topo	Observații / Referințe
1	curți constructii	DA	122	18/1	601/2	-	

Date referitoare la construcții

Crt	Număr	Destinație construcție	Supraf. (mp)	Situație juridică	Observații / Referințe
A1.1	22977-C1	construcții administrative și social culturale	122	Cu acte	Nr. niveluri:1; S. construită la sol:122 mp; C1=FOISOR BELU PARTER

Lungime Segmente

1) Valorile lungimilor segmentelor sunt obținute din proiecție în plan.

Punct început	X / Y	Punct sfârșit	X / Y	Lungime segment (** (m))
1	597.297,257 389.761,987	2	597.296,683 389.762,046	0.577
3	597.296,128 389.751,879	4	597.301,423 389.751,704	5.298
5	597.301,652 389.761,598	6	597.300,857 389.761,696	0.801

Punct început	X / Y	Punct sfârșit	X / Y	Lungime segment (** (m))
2	597.296,683 389.762,046	3	597.296,128 389.751,879	10.182
4	597.301,423 389.751,704	5	597.301,652 389.761,598	9.897
6	597.300,857 389.761,696	7	597.300,909 389.763,974	2.279

Punct început	X / Y	Punct sfârșit	X / Y	Lungime segment (** (m)
7	597.300,909 389.763,974	8	597.301,488 389.763,961	0.579
9	597.301,505 389.764,66	10	597.302,654 389.764,536	1.156
11	597.302,709 389.765,757	12	597.301,844 389.765,883	0.874
13	597.302,535 389.770,128	14	597.303,408 389.770,004	0.882
15	597.303,548 389.771,284	16	597.302,751 389.771,415	0.808
17	597.302,974 389.772,613	18	597.303,437 389.775,779	3.2
19	597.303,683 389.777,461	20	597.300,48 389.778,011	3.25
21	597.299,584 389.771,882	22	597.299,091 389.771,967	0.5
23	597.299,184 389.772,67	24	597.298,121 389.772,786	1.069
25	597.297,988 389.772,037	26	597.296,996 389.772,167	1.0
27	597.296,773 389.770,943	28	597.297,749 389.770,825	0.983
29	597.297,129 389.766,726	30	597.296,206 389.766,859	0.933
31	597.295,946 389.765,427	32	597.296,936 389.765,285	1.0
33	597.296,824 389.764,544	34	597.297,418 389.764,459	0.6

Punct început	X / Y	Punct sfârșit	X / Y	Lungime segment (** (m)
8	597.301,488 389.763,961	9	597.301,505 389.764,66	0.699
10	597.302,654 389.764,536	11	597.302,709 389.765,757	1.222
12	597.301,844 389.765,883	13	597.302,535 389.770,128	4.301
14	597.303,408 389.770,004	15	597.303,548 389.771,284	1.288
16	597.302,751 389.771,415	17	597.302,974 389.772,613	1.219
18	597.303,437 389.775,779	19	597.303,683 389.777,461	1.7
20	597.300,48 389.778,011	21	597.299,584 389.771,882	6.194
22	597.299,091 389.771,967	23	597.299,184 389.772,67	0.709
24	597.298,121 389.772,786	25	597.297,988 389.772,037	0.761
26	597.296,996 389.772,167	27	597.296,773 389.770,943	1.244
28	597.297,749 389.770,825	29	597.297,129 389.766,726	4.146
30	597.296,206 389.766,859	31	597.295,946 389.765,427	1.455
32	597.296,936 389.765,285	33	597.296,824 389.764,544	0.749
34	597.297,418 389.764,459	1	597.297,257 389.761,987	2.477

** Lungimile segmentelor sunt determinate în planul de proiecție Stereo 70 și sunt rotunjite la 1 milimetru.

*** Distanța dintre puncte este formată din segmente cumulate ce sunt mai mici decât valoarea 1 milimetru.

**DATE DESPRE IMOBILUL NR. 3063**

Oficiul de Cadastru și Publicitate Imobiliară PRAHOVA
Biroul de Cadastru și Publicitate Imobiliară Ploiești

A. Partea I. Descrierea imobilului

TEREN Necunoscut

Adresa: Loc. Urlati, Str Orzoaia De Sus, Nr. 12, Jud. Prahova, T18/1, Cc601/2,601/3

Nr. Crt	Nr cadastral Nr. topografic	Suprafața* (mp)	Observații / Referințe
A1	25598	Din acte: 42.816 Masurata: 42.815	Sector cadastral:43 Teren imprejmuit;

B. Partea II. Proprietari și acte

Inscrieri privitoare la dreptul de proprietate și alte drepturi reale		Referințe
107167 / 18/08/2021		
Act Administrativ nr. 53, din 29/07/2021 emis de Primaria Orasului Urlati (act administrativ nr 45 din 25.08.1999, emis de Primaria Orasului Urlati;act administrativ nr 18932 din 02.09.2021, emis de Primaria Orasului Urlati);		
B1	Intabulare, drept de PROPRIETATE(domeniul public), dobandit prin Lege, cota actuala 1/1, cota initiala 1/1 1) ORASUL URLATI, CIF:2844189	A1

C. Partea III. SARCINI .

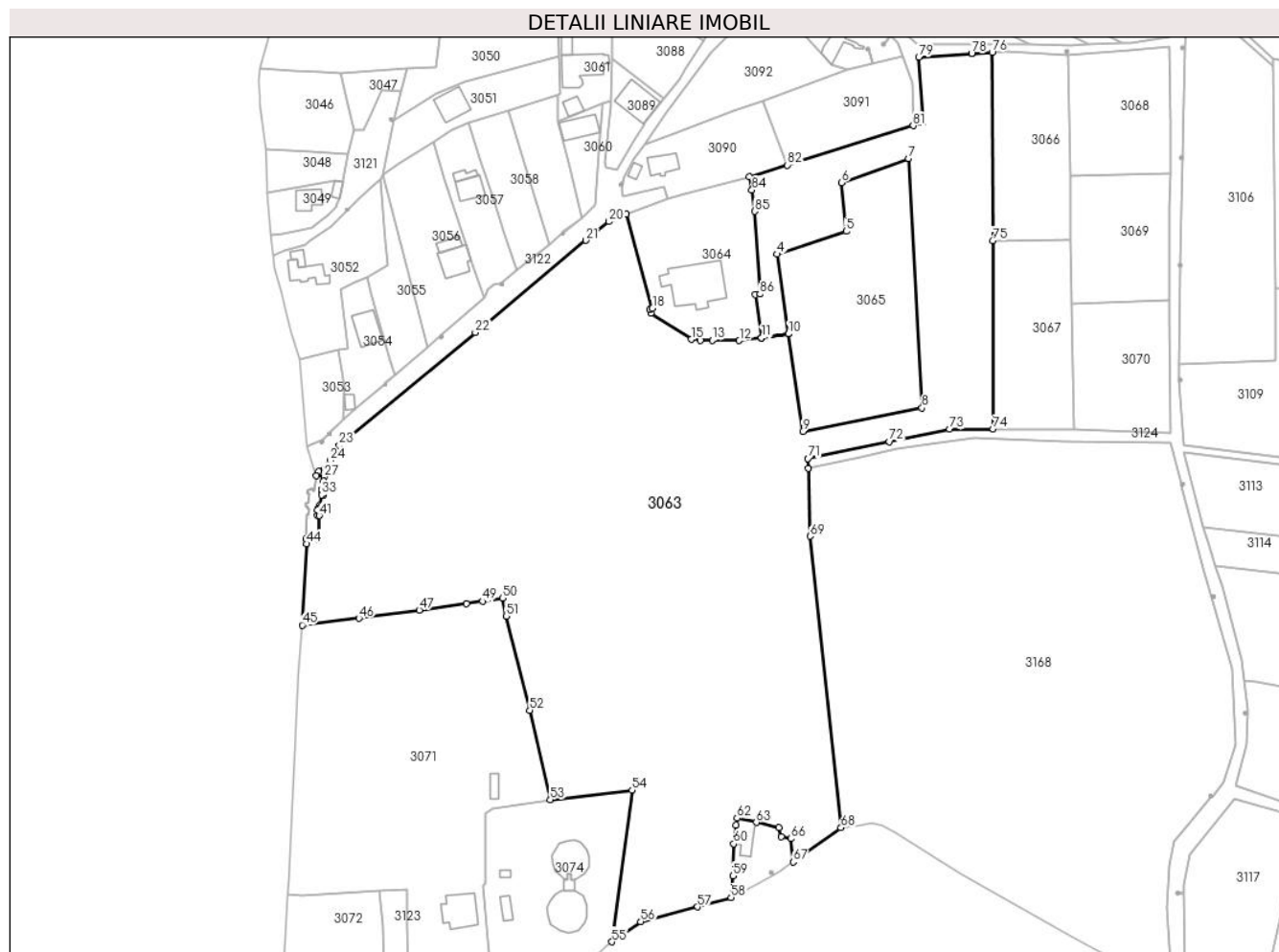
Inscrieri privind dezmembramintele dreptului de proprietate, drepturi reale de garanție și sarcini	Referințe
NU SUNT	

Anexa Nr. 1 La Partea I

Teren

Nr cadastral	Suprafața (mp)*	Observații / Referințe
25598	Din acte: 42.816 Masurata: 42.815	

* Suprafața este determinată în planul de proiecție Stereo 70.



Date referitoare la teren

Crt	Categorie folosință	Intravilan	Suprafața (mp)	Tarla	Parcelă	Nr. topo	Observații / Referințe
1	curți constructii	DA	42.772	18/1	601/2,601/3	-	
2	curți constructii	NU	21	18/1	601/2,601/3	-	
3	curți constructii	NU	22	18/1	601/2,601/3	-	

Lungime Segmente

1) Valorile lungimilor segmentelor sunt obținute din proiecție în plan.

Punct început	X / Y	Punct sfârșit	X / Y	Lungime segment	Punct început	X / Y	Punct sfârșit	X / Y	Lungime segment	Punct început	X / Y	Punct sfârșit	X / Y	Lungime segment
1	597.480,914 389.852,487	2	597.483,527 389.834,712	17.966	2	597.483,527 389.834,712	3	597.494,587 389.836,273	11.171	3	597.494,587 389.836,273	4	597.489,799 389.868,996	33.071
4	597.489,799 389.868,996	5	597.518,303 389.878,454	30.032	5	597.518,303 389.878,454	6	597.516,437 389.898,408	20.041	6	597.516,437 389.898,408	7	597.543,994 389.908,388	29.309
7	597.543,994 389.908,388	8	597.549,468 389.805,89	102.644	8	597.549,468 389.805,89	9	597.500,45 389.796,196	49.967	9	597.500,45 389.796,196	10	597.494,587 389.836,268	40.499

Punct început	X / Y	Punct sfârșit	X / Y	Lungime segment	Punct început	X / Y	Punct sfârșit	X / Y	Lungime segment	Punct început	X / Y	Punct sfârșit	X / Y	Lungime segment
10	597.494,587 389.836,268	11	597.483,527 389.834,71	11.169	11	597.483,527 389.834,71	12	597.474,368 389.833,563	9.231	12	597.474,368 389.833,563	13	597.463,245 389.833,696	11.124
13	597.463,245 389.833,696	14	597.458,46 389.833,552	4.787	14	597.458,46 389.833,552	15	597.454,738 389.834,041	3.754	15	597.454,738 389.834,041	16	597.437,981 389.844,829	19.929
16	597.437,981 389.844,829	17	597.437,617 389.846,257	1.474	17	597.437,617 389.846,257	18	597.438,626 389.846,763	1.129	18	597.438,626 389.846,763	19	597.427,768 389.885,416	40.149
19	597.427,768 389.885,416	20	597.420,78 389.882,4	7.611	20	597.420,78 389.882,4	21	597.411,26 389.874,72	12.232	21	597.411,26 389.874,72	22	597.365,84 389.836,85	59.136
22	597.365,84 389.836,85	23	597.309,84 389.790,46	72.719	23	597.309,84 389.790,46	24	597.306,06 389.784,22	7.296	24	597.306,06 389.784,22	25	597.301,375 389.779,836	6.416
25	597.301,375 389.779,836	26	597.300,48 389.778,011	2.033	26	597.300,48 389.778,011	27	597.303,683 389.777,461	3.25	27	597.303,683 389.777,461	28	597.303,437 389.775,779	1.7
28	597.303,437 389.775,779	29	597.302,974 389.772,613	3.2	29	597.302,974 389.772,613	30	597.302,751 389.771,415	1.219	30	597.302,751 389.771,415	31	597.303,548 389.771,284	0.808
31	597.303,548 389.771,284	32	597.303,408 389.770,004	1.288	32	597.303,408 389.770,004	33	597.302,535 389.770,128	0.882	33	597.302,535 389.770,128	34	597.301,844 389.765,883	4.301
34	597.301,844 389.765,883	35	597.302,709 389.765,757	0.874	35	597.302,709 389.765,757	36	597.302,654 389.764,536	1.222	36	597.302,654 389.764,536	37	597.301,505 389.764,66	1.156
37	597.301,505 389.764,66	38	597.301,488 389.763,96	0.7	38	597.301,488 389.763,96	39	597.300,909 389.763,974	0.579	39	597.300,909 389.763,974	40	597.300,857 389.761,696	2.279
40	597.300,857 389.761,696	41	597.301,652 389.761,598	0.801	41	597.301,652 389.761,598	42	597.301,423 389.751,704	9.897	42	597.301,423 389.751,704	43	597.296,128 389.751,879	5.298
43	597.296,128 389.751,879	44	597.296,4 389.750,0	1.899	44	597.296,4 389.750,0	45	597.294,6 389.716,62	33.428	45	597.294,6 389.716,62	46	597.317,99 389.719,38	23.552
46	597.317,99 389.719,38	47	597.342,79 389.722,78	25.032	47	597.342,79 389.722,78	48	597.362,218 389.725,381	19.601	48	597.362,218 389.725,381	49	597.368,777 389.726,404	6.638
49	597.368,777 389.726,404	50	597.376,95 389.727,68	8.272	50	597.376,95 389.727,68	51	597.378,54 389.720,36	7.491	51	597.378,54 389.720,36	52	597.388,17 389.681,67	39.87
52	597.388,17 389.681,67	53	597.396,65 389.644,82	37.813	53	597.396,65 389.644,82	54	597.430,268 389.648,858	33.86	54	597.430,268 389.648,858	55	597.422,052 389.586,488	62.909
55	597.422,052 389.586,488	56	597.433,85 389.594,81	14.438	56	597.433,85 389.594,81	57	597.457,13 389.600,85	24.051	57	597.457,13 389.600,85	58	597.471,008 389.604,644	14.387
58	597.471,008 389.604,644	59	597.471,703 389.613,563	8.946	59	597.471,703 389.613,563	60	597.472,009 389.626,772	13.213	60	597.472,009 389.626,772	61	597.473,114 389.634,503	7.81
61	597.473,114 389.634,503	62	597.473,458 389.637,277	2.795	62	597.473,458 389.637,277	63	597.481,357 389.635,597	8.076	63	597.481,357 389.635,597	64	597.490,605 389.633,321	9.524
64	597.490,605 389.633,321	65	597.491,677 389.629,72	3.757	65	597.491,677 389.629,72	66	597.495,569 389.628,85	3.988	66	597.495,569 389.628,85	67	597.496,475 389.619,311	9.582
67	597.496,475 389.619,311	68	597.516,167 389.633,386	24.205	68	597.516,167 389.633,386	69	597.503,448 389.753,126	120.414	69	597.503,448 389.753,126	70	597.502,705 389.781,133	28.017
70	597.502,705 389.781,133	71	597.502,601 389.785,06	3.928	71	597.502,601 389.785,06	72	597.536,09 389.791,95	34.19	72	597.536,09 389.791,95	73	597.560,88 389.797,05	25.309
73	597.560,88 389.797,05	74	597.578,78 389.797,19	17.901	74	597.578,78 389.797,19	75	597.578,54 389.874,59	77.4	75	597.578,54 389.874,59	76	597.578,3 389.951,99	77.4
76	597.578,3 389.951,99	77	597.569,903 389.951,438	8.415	77	597.569,903 389.951,438	78	597.569,901 389.951,438	0.002	78	597.569,901 389.951,438	79	597.548,16 389.950,01	21.788
79	597.548,16 389.950,01	80	597.549,801 389.923,075	26.985	80	597.549,801 389.923,075	81	597.545,899 389.921,855	4.088	81	597.545,899 389.921,855	82	597.494,101 389.905,67	54.268
82	597.494,101 389.905,67	83	597.478,456 389.900,782	16.391	83	597.478,456 389.900,782	84	597.479,563 389.895,396	5.499	84	597.479,563 389.895,396	85	597.480,732 389.886,652	8.822
85	597.480,732 389.886,652	86	597.482,821 389.852,644	34.072	86	597.482,821 389.852,644	1	597.480,914 389.852,487	1.913					

** Lungimile segmentelor sunt determinate în planul de proiecție Stereo 70 și sunt rotunjite la 1 milimetru.

*** Distanța dintre puncte este formată din segmente cumulate ce sunt mai mici decât valoarea 1 milimetru.

**DATE DESPRE IMOBILUL NR. 3064**

Oficiul de Cadastru și Publicitate Imobiliară PRAHOVA
Biroul de Cadastru și Publicitate Imobiliară Ploiești

A. Partea I. Descrierea imobilului

TEREN Intravilan

Adresa: Loc. Urlati, Str Orzoaia De Sus, Nr. 12, Jud. Prahova, T 18/1, Cc601/2

Nr. Crt	Nr cadastral Nr. topografic	Suprafața* (mp)	Observații / Referințe
A1	22981	2.800	Sector cadastral:43 Teren imprejmuit;

Construcții

Crt	Nr cadastral Nr. topografic	Adresa	Observații / Referințe
A1.1	22981-C1	Loc. Urlati, Str Orzoaia De Sus, Nr. 12, Jud. Prahova, T 18/1, Cc601/2	Nr. niveluri:2; S. construita la sol:380 mp; S. construita desfasurata:687 mp; SUBSOL+PARTER -687mp

B. Partea II. Proprietari și acte

Inscrieri privitoare la dreptul de proprietate și alte drepturi reale		Referințe
26720 / 17/03/2016		
Act Administrativ nr. 396, din 23/07/2014 emis de PRIMARIA ORASULUI URLATI (act administrativ nr. 53/30-05-2014 emis de CONSILIUL JUDETEAN PRAHOVA; act administrativ nr. 13125/22-07-2015 emis de PRIMARIA ORASULUI URLATI; act administrativ nr. 12634/14-07-2015 emis de CONSILIUL JUDETEAN PRAHOVA; hotarare judecatoreasca nr. 4127/06-06-2012 emis de TRIBUNALUL PRAHOVA; act administrativ nr. 13125/22.07.2015 emis de PRIMARIA URLATI; hotarare judecatoreasca nr. 140/08-06-2011 emis de CURTEA DE APEL PLOIESTI);		
B1	Intabulare, drept de PROPRIETATE restituire, dobandit prin Lege, cota actuala 1/1, cota initiala 1/1 1) ACADEMIA ROMANA , CIF:4192472	A1
B2	Intabulare, drept de PROPRIETATE restituire, dobandit prin Lege, cota actuala 1/1, cota initiala 1/1 1) ACADEMIA ROMANA , CIF:4192472	A1.1

C. Partea III. SARCINI .

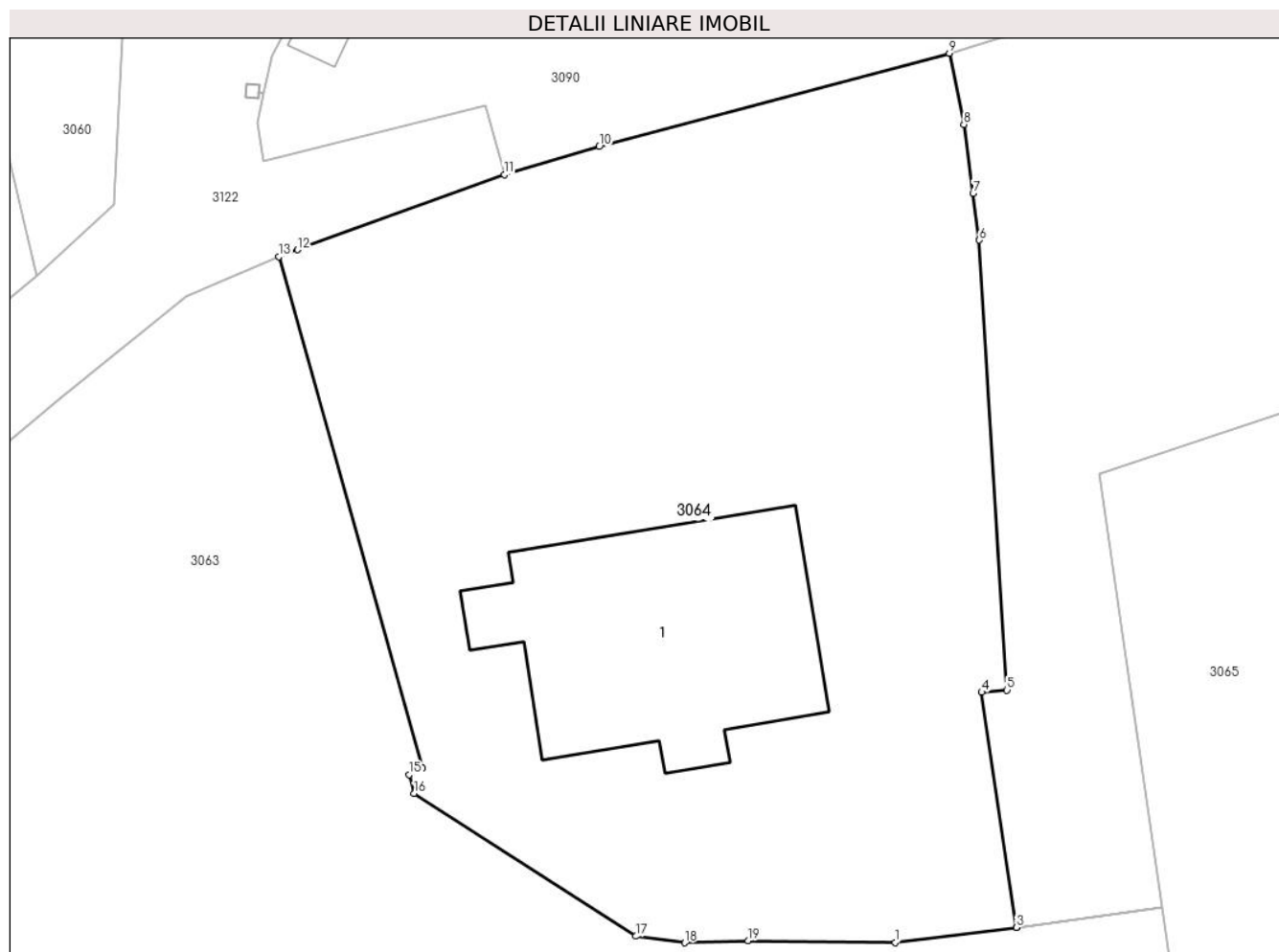
Inscrieri privind dezmembramintele dreptului de proprietate, drepturi reale de garanție și sarcini	Referințe
NU SUNT	

Anexa Nr. 1 La Partea I

Teren

Nr cadastral	Suprafața (mp)*	Observații / Referințe
22981	2.800	

* Suprafața este determinată în planul de proiecție Stereo 70.



Date referitoare la teren

Crt	Categorie folosință	Intra vilan	Suprafața (mp)	Tarla	Parcelă	Nr. topo	Observații / Referințe
1	curți constructii	DA	2.800	18/1	601/2	-	

Date referitoare la construcții

Crt	Număr	Destinație construcție	Supraf. (mp)	Situație juridică	Observații / Referințe
A1.1	22981-C1	construcții administrative și social culturale	Din acte: 0 Masurata: 380	Cu acte	Nr. niveluri:2; S. construita la sol:380 mp; S. construita desfasurata:687 mp; SUBSOL+PARTER -687mp

Lungime Segmente

1) Valorile lungimilor segmentelor sunt obținute din proiecție în plan.

Punct început	X / Y	Punct sfârșit	X / Y	Lungime segment (** (m)
1	597.474,368 389.833,563	2	597.483,527 389.834,71	9.231
2	597.483,527 389.834,71	3	597.483,527 389.834,712	0.002
3	597.483,527 389.834,712	4	597.480,914 389.852,487	17.966

Punct început	X / Y	Punct sfârșit	X / Y	Lungime segment (** (m)
4	597.480,914 389.852,487	5	597.482,821 389.852,644	1.913
5	597.482,821 389.852,644	6	597.480,732 389.886,652	34.072
6	597.480,732 389.886,652	7	597.480,257 389.890,205	3.585
7	597.480,257 389.890,205	8	597.479,563 389.895,396	5.237
8	597.479,563 389.895,396	9	597.478,456 389.900,782	5.499
9	597.478,456 389.900,782	10	597.451,985 389.893,727	27.395
10	597.451,985 389.893,727	11	597.444,805 389.891,594	7.49
11	597.444,805 389.891,594	12	597.429,168 389.885,931	16.631
12	597.429,168 389.885,931	13	597.427,768 389.885,416	1.492
13	597.427,768 389.885,416	14	597.438,626 389.846,763	40.149
14	597.438,626 389.846,763	15	597.437,617 389.846,257	1.129
15	597.437,617 389.846,257	16	597.437,981 389.844,829	1.474
16	597.437,981 389.844,829	17	597.454,738 389.834,041	19.929
17	597.454,738 389.834,041	18	597.458,46 389.833,552	3.754
18	597.458,46 389.833,552	19	597.463,245 389.833,696	4.787
19	597.463,245 389.833,696	1	597.474,368 389.833,563	11.124

** Lungimile segmentelor sunt determinate în planul de proiecție Stereo 70 și sunt rotunjite la 1 milimetru.

*** Distanța dintre puncte este formată din segmente cumulate ce sunt mai mici decât valoarea 1 milimetru.

**DATE DESPRE IMOBILUL NR. 3065**

Oficiul de Cadastru și Publicitate Imobiliară PRAHOVA
Biroul de Cadastru și Publicitate Imobiliară Ploiești

A. Partea I. Descrierea imobilului

TEREN Intravilan

Adresa: Loc. Urlati, Str Orzoaia De Sus, Nr. 12, Jud. Prahova, T 18/1, Cc601/2

Nr. Crt	Nr cadastral Nr. topografic	Suprafața* (mp)	Observații / Referințe
A1	22988	4.700	Sector cadastral:43 Teren imprejmuit;

B. Partea II. Proprietari și acte

Inscrieri privitoare la dreptul de proprietate și alte drepturi reale		Referințe
26723 / 17/03/2016		
Hotarare Judecatoreasca nr. 140, din 08/06/2011 emis de CURTEA DE APEL PLOIESTI (decizia nr. 4127/06-06-2012 emis de TRIBUNALUL PRAHOVA; act administrativ nr. 53/30-05-2014 emis de CONSILIUL JUDETEAN PRAHOVA; act administrativ nr. 396/23-07-2014 emis de PRIMARIA URLATI,);		
B1	Intabulare, drept de PROPRIETATE(restituire), dobandit prin Lege, cota actuala 1/1, cota initiala 1/1 1) ACADEMIA ROMANA , CIF:4192472	A1

C. Partea III. SARCINI .

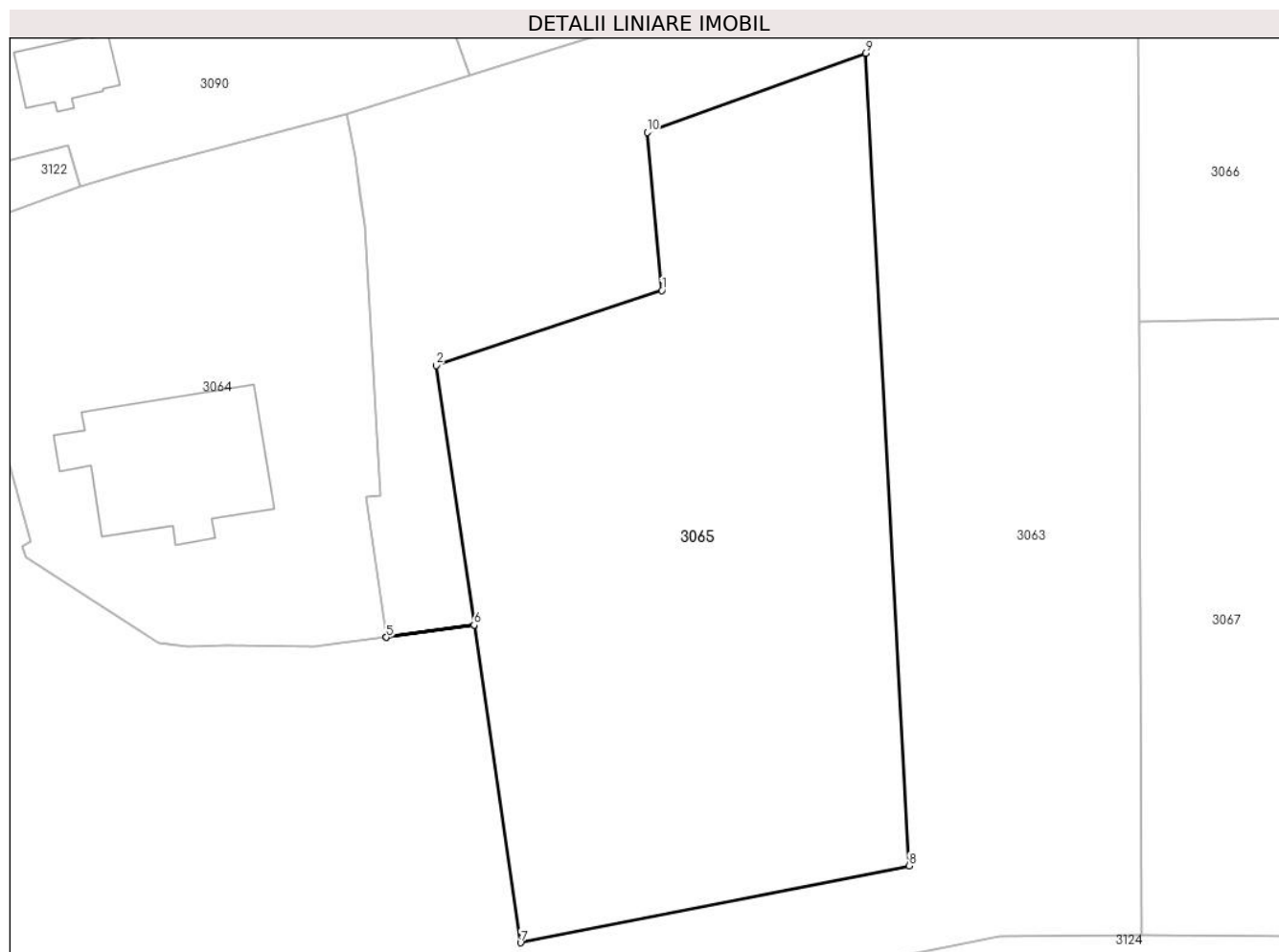
Inscrieri privind dezmembramintele dreptului de proprietate, drepturi reale de garanție și sarcini	Referințe
NU SUNT	

Anexa Nr. 1 La Partea I

Teren

Nr cadastral	Suprafața (mp)*	Observații / Referințe
22988	4.700	

* Suprafața este determinată în planul de proiecție Stereo 70.



Date referitoare la teren

Crt	Categorie folosință	Intravilan	Suprafața (mp)	Tarla	Parcelă	Nr. topo	Observații / Referințe
1	curți constructii	DA	4.700	18/1	601/2	-	

Lungime Segmente

1) Valorile lungimilor segmentelor sunt obținute din proiecție în plan.

Punct început	X / Y	Punct sfârșit	X / Y	Lungime segment (** (m)
1	597.518,303 389.878,454	2	597.489,799 389.868,996	30.032
2	597.489,799 389.868,996	3	597.494,587 389.836,273	33.071
3	597.494,587 389.836,273	4	597.483,527 389.834,712	11.17
4	597.483,527 389.834,712	5	597.483,527 389.834,71	0.002
5	597.483,527 389.834,71	6	597.494,587 389.836,268	11.169

Punct început	X / Y	Punct sfârșit	X / Y	Lungime segment (** (m)
6	597.494,587 389.836,268	7	597.500,45 389.796,196	40.499
7	597.500,45 389.796,196	8	597.549,468 389.805,89	49.967
8	597.549,468 389.805,89	9	597.543,994 389.908,388	102.644
9	597.543,994 389.908,388	10	597.516,437 389.898,408	29.309
10	597.516,437 389.898,408	1	597.518,303 389.878,454	20.041

** Lungimile segmentelor sunt determinate în planul de proiecție Stereo 70 și sunt rotunjite la 1 milimetru.

*** Distanța dintre puncte este formată din segmente cumulate ce sunt mai mici decât valoarea 1 milimetru.

**DATE DESPRE IMOBILUL NR. 3066**

Oficiul de Cadastru și Publicitate Imobiliară PRAHOVA
Biroul de Cadastru și Publicitate Imobiliară Ploiești

A. Partea I. Descrierea imobilului

TEREN Intravilan

Nr. CF vechi:43
Nr. cadastral vechi:63

Adresa: Loc. Urlati, Jud. Prahova, T 37, A 2015/14, V2015/5

Nr. Crt	Nr cadastral Nr. topografic	Suprafața* (mp)	Observații / Referințe
A1	22139	Din acte: 2.424 Masurata: 2.427	Sector cadastral:43 Teren imprejmuit;

B. Partea II. Proprietari și acte

Inscrieri privitoare la dreptul de proprietate și alte drepturi reale	Referințe
74119 / 01/11/2013	
Act Notarial nr. 1405, din 24/10/2013 emis de NP ANTON GEORGETA;	
B2	A1
Intabulare, drept de PROPRIETATEcumparare ca bun comun, dobandit prin Conventie, cota actuala 1/1, cota initiala 1/1	
1) OPREA GHEORGHE	
2) OPREA GEORGETA	

C. Partea III. SARCINI .

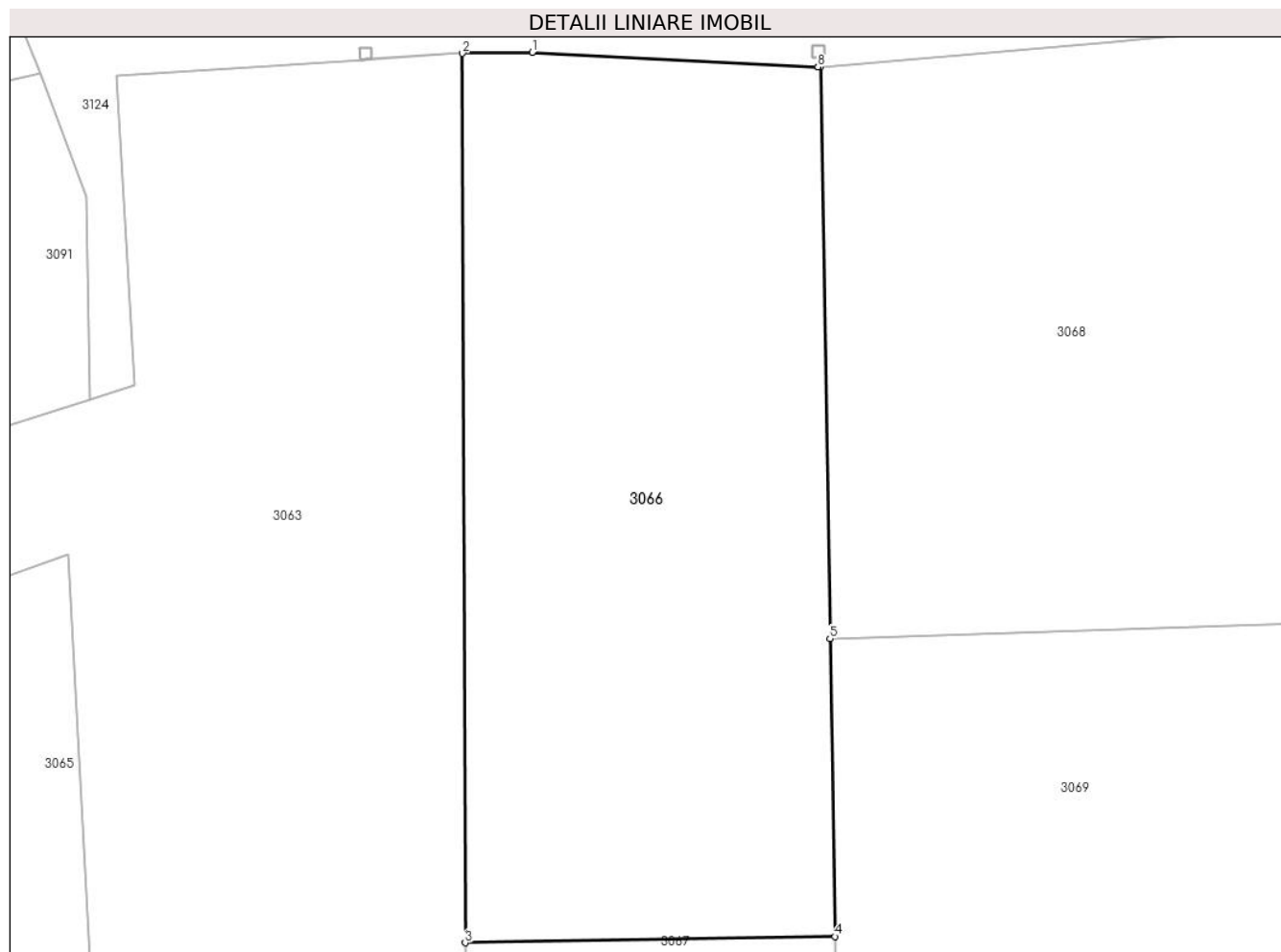
Inscrieri privind dezmembramintele dreptului de proprietate, drepturi reale de garanție și sarcini	Referințe
NU SUNT	

Anexa Nr. 1 La Partea I

Teren

Nr cadastral	Suprafața (mp)*	Observații / Referințe
22139	Din acte: 2.424 Masurata: 2.427	

* Suprafața este determinată în planul de proiecție Stereo 70.



Date referitoare la teren

Crt	Categorie folosință	Intra vilan	Suprafața (mp)	Tarla	Parcelă	Nr. topo	Observații / Referințe
1	arabil	DA	720	37	2015/14	-	
2	vie	DA	1.707	37	2015/15	-	

Lungime Segmente

1) Valorile lungimilor segmentelor sunt obținute din proiecție în plan.

Punct început	X / Y	Punct sfârșit	X / Y	Lungime segment (** (m)
1	597.584,38 389.952,07	2	597.578,3 389.951,99	6.081
2	597.578,3 389.951,99	3	597.578,54 389.874,59	77.4
3	597.578,54 389.874,59	4	597.610,719 389.875,134	32.184
4	597.610,719 389.875,134	5	597.610,281 389.901,042	25.912

Punct început	X / Y	Punct sfârșit	X / Y	Lungime segment (** (m)
5	597.610,281 389.901,042	6	597.609,44 389.950,79	49.755
6	597.609,44 389.950,79	7	597.609,235 389.950,8	0.205
7	597.609,235 389.950,8	8	597.609,233 389.950,801	0.002
8	597.609,233 389.950,801	1	597.584,38 389.952,07	24.885

** Lungimile segmentelor sunt determinate în planul de proiecție Stereo 70 și sunt rotunjite la 1 milimetru.

*** Distanța dintre puncte este formată din segmente cumulate ce sunt mai mici decât valoarea 1 milimetru.

**DATE DESPRE IMOBILUL NR. 3067**

Oficiul de Cadastru și Publicitate Imobiliară PRAHOVA
Biroul de Cadastru și Publicitate Imobiliară Ploiești

A. Partea I. Descrierea imobilului

TEREN Necunoscut

Adresa: Loc. Urlati, Jud. Prahova, A2015/16,V2015/17

Nr. Crt	Nr cadastral Nr. topografic	Suprafața* (mp)	Observații / Referințe
A1		Din acte: 2.424 Masurata: 2.545	Sector cadastral:43 Teren imprejmuit;

B. Partea II. Proprietari și acte

Inscrieri privitoare la dreptul de proprietate și alte drepturi reale		Referințe
/		
Act Administrativ nr. 307, din 03/04/2006 emis de Comisia Judeteana Prahova;		
B1	Intabulare, drept de PROPRIETATE, dobandit prin Reconstituire, cota actuala 1/1 1) PADURARU GHEORGHE 2) PADURARU ION 3) PADURARU ELENA 4) PADURARU ALEXANDRINA 5) CAPRITA AURELIA	A1

C. Partea III. SARCINI .

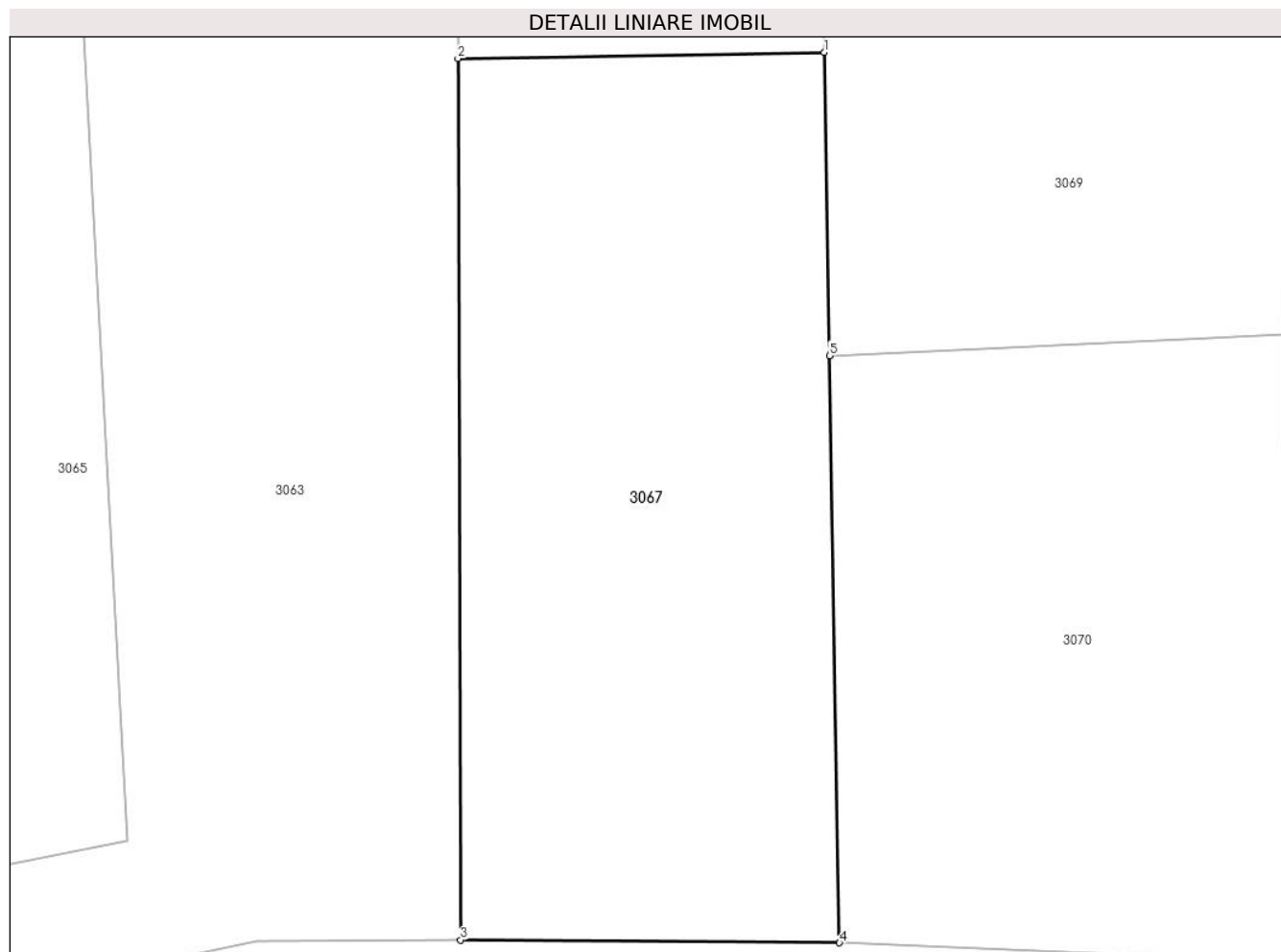
Inscrieri privind dezmembramintele dreptului de proprietate, drepturi reale de garanție și sarcini	Referințe
NU SUNT	

Anexa Nr. 1 La Partea I

Teren

Nr cadastral	Suprafața (mp)*	Observații / Referințe
	Din acte: 2.424 Masurata: 2.545	

* Suprafața este determinată în planul de proiecție Stereo 70.



Date referitoare la teren

Crt	Categorie folosință	Intravilan	Suprafața (mp)	Tarla	Parcelă	Nr. topo	Observații / Referințe
1	arabil	DA	697	37	2015/16	-	
2	arabil	NU	23	37	2015/16	-	
3	vie	DA	1.780	37	2015/17	-	
4	vie	NU	45	37	2015/17	-	

Lungime Segmente

1) Valorile lungimilor segmentelor sunt obținute din proiecție în plan.

Punct început	X / Y	Punct sfârșit	X / Y	Lungime segment (** (m)
1	597.610,719 389.875,134	2	597.578,54 389.874,59	32.184
2	597.578,54 389.874,59	3	597.578,78 389.797,19	77.4
3	597.578,78 389.797,19	4	597.612,04 389.796,95	33.261

Punct început	X / Y	Punct sfârșit	X / Y	Lungime segment (** (m)
4	597.612,04 389.796,95	5	597.611,169 389.848,51	51.567
5	597.611,169 389.848,51	1	597.610,719 389.875,134	26.628

** Lungimile segmentelor sunt determinate în planul de proiecție Stereo 70 și sunt rotunjite la 1 milimetru.

*** Distanța dintre puncte este formată din segmente cumulate ce sunt mai mici decât valoarea 1 milimetru.

**DATE DESPRE IMOBILUL NR. 3068**

Oficiul de Cadastru și Publicitate Imobiliară PRAHOVA
Biroul de Cadastru și Publicitate Imobiliară Ploiești

A. Partea I. Descrierea imobilului

TEREN Intravilan

Adresa: Loc. Urlati, Jud. Prahova, T 37, V 2015/17

Nr. Crt	Nr cadastral Nr. topografic	Suprafața* (mp)	Observații / Referințe
A1	21937	Din acte: 1.866 Masurata: 2.125	Sector cadastral:43 Teren imprejmuit;

B. Partea II. Proprietari și acte

Inscrieri privitoare la dreptul de proprietate și alte drepturi reale	Referințe
11664 / 20/02/2013	
Act Administrativ nr. 109681, din 16/06/2004 emis de COMISIA JUDETEANA PRAHOVA (hotarare judecatoreasca nr. 4320/10-04-2009 emis de JUDECATORIA PLOIESTI);	
B1	A1
Intabulare, drept de PROPRIETATE, dobandit prin Hotarare Judecatoreasca, cota actuala 1/1, cota initiala 1/1	
1) MACHE ALEXANDRU	

C. Partea III. SARCINI .

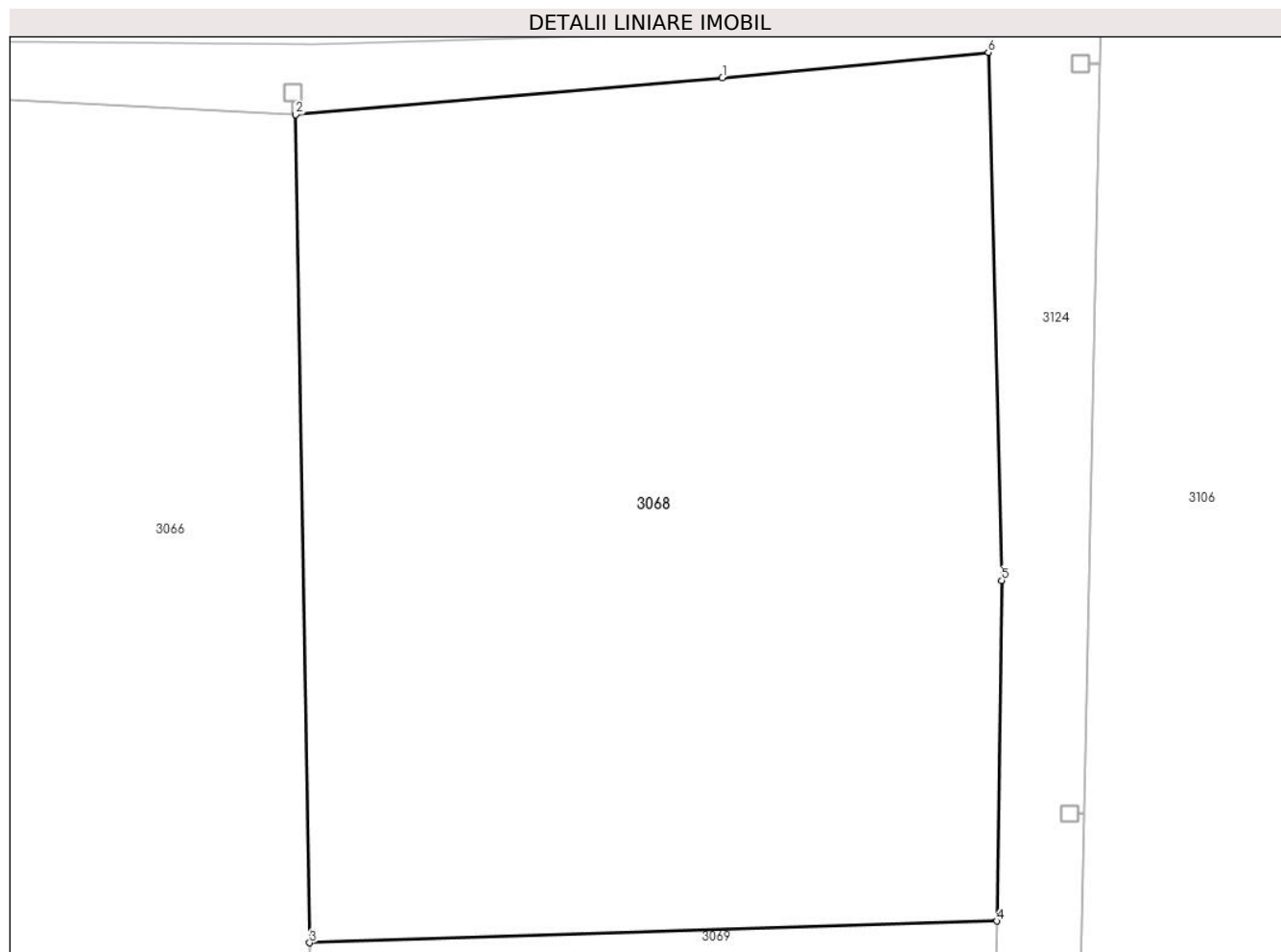
Inscrieri privind dezmembramintele dreptului de proprietate, drepturi reale de garanție și sarcini	Referințe
NU SUNT	

Anexa Nr. 1 La Partea I

Teren

Nr cadastral	Suprafața (mp)*	Observații / Referințe
21937	Din acte: 1.866 Masurata: 2.125	

* Suprafața este determinată în planul de proiecție Stereo 70.



Date referitoare la teren

Crt	Categorie folosință	Intra vilan	Suprafața (mp)	Tarla	Parcelă	Nr. topo	Observații / Referințe
1	vie	DA	2.125	37	V-2015/17	-	

Lungime Segmente

1) Valorile lungimilor segmentelor sunt obținute din proiecție în plan.

Punct început	X / Y	Punct sfârșit	X / Y	Lungime segment (** (m)
1	597.635,069 389.953,009	2	597.609,44 389.950,79	25.725
2	597.609,44 389.950,79	3	597.610,281 389.901,042	49.755
3	597.610,281 389.901,042	4	597.651,553 389.902,349	41.293
4	597.651,553 389.902,349	5	597.651,852 389.922,808	20.461
5	597.651,852 389.922,808	6	597.651,05 389.954,53	31.732

Punct început	X / Y	Punct sfârşit	X / Y	Lungime segment (** (m)
6	597.651,05 389.954,53	1	597.635,069 389.953,009	16.053

** Lungimile segmentelor sunt determinate în planul de proiecţie Stereo 70 şi sunt rotunjite la 1 milimetru.

*** Distanţa dintre puncte este formată din segmente cumulate ce sunt mai mici decât valoarea 1 milimetru.

**DATE DESPRE IMOBILUL NR. 3069**

Oficiul de Cadastru și Publicitate Imobiliară PRAHOVA
Biroul de Cadastru și Publicitate Imobiliară Ploiești

A. Partea I. Descrierea imobilului

TEREN Intravilan

Adresa: Loc. Urlati, Jud. Prahova, T 37, V 2015/17

Nr. Crt	Nr cadastral Nr. topografic	Suprafața* (mp)	Observații / Referințe
A1		Din acte: 1.866 Masurata: 2.125	Sector cadastral:43 Teren imprejmuit;

B. Partea II. Proprietari și acte

Inscrieri privitoare la dreptul de proprietate și alte drepturi reale		Referințe
/		
Hotarare Judecatoreasca nr. 4320, din 10/04/2019 emis de JUDECATORIA PLOIESTI;		
B1	Intabulare, drept de PROPRIETATE, dobandit prin Hotarare Judecatoreasca, cota actuala 1/1, cota initiala 1/1 1) MACHE MARIANA	A1

C. Partea III. SARCINI .

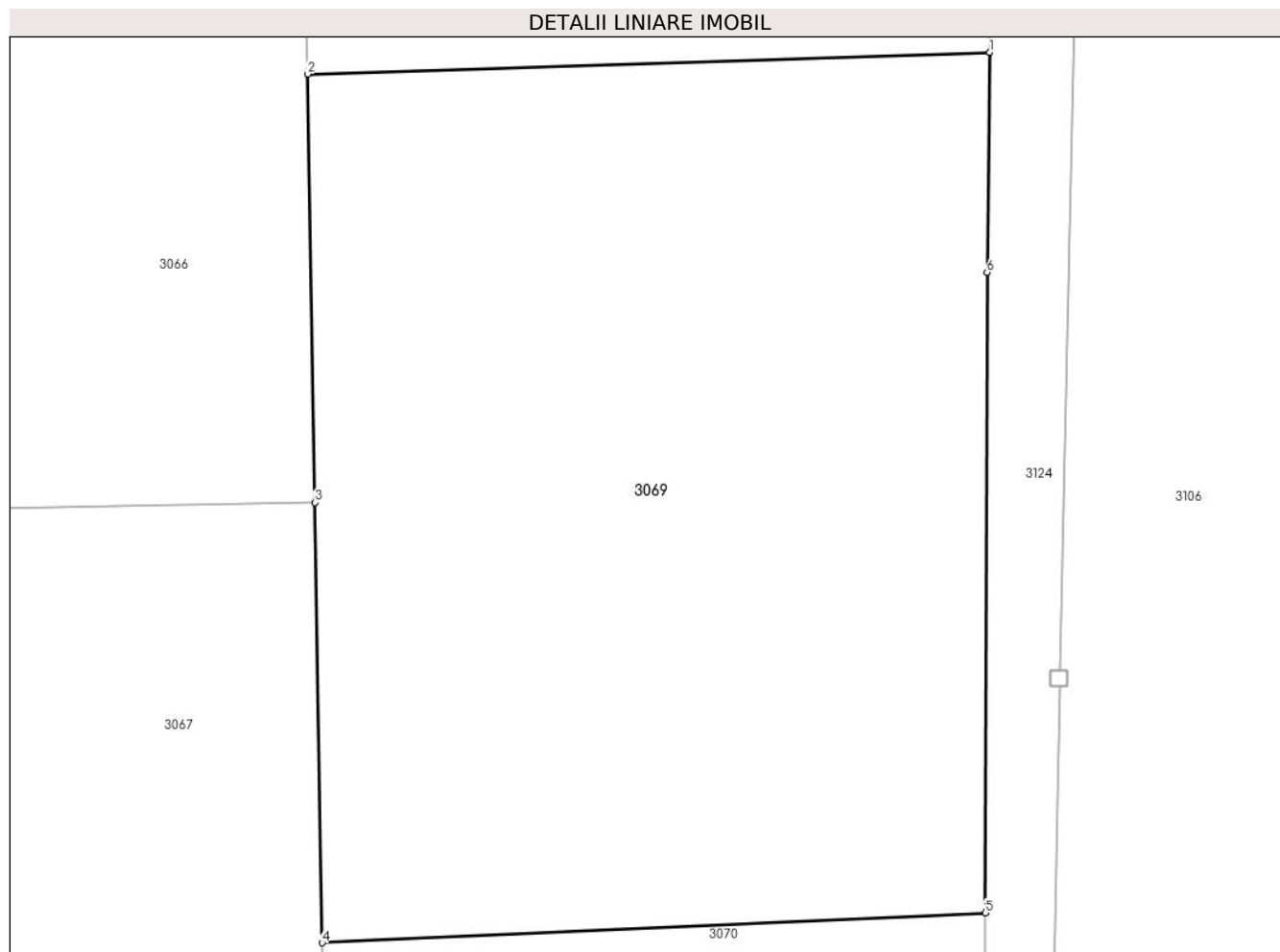
Inscrieri privind dezmembramintele dreptului de proprietate, drepturi reale de garanție și sarcini	Referințe
NU SUNT	

Anexa Nr. 1 La Partea I

Teren

Nr cadastral	Suprafața (mp)*	Observații / Referințe
	Din acte: 1.866 Masurata: 2.125	

* Suprafața este determinată în planul de proiecție Stereo 70.



Date referitoare la teren

Crt	Categorie folosință	Intra vilan	Suprafața (mp)	Tarla	Parcelă	Nr. topo	Observații / Referințe
1	vie	DA	2.125	37	V-2015/17	-	

Lungime Segmente

1) Valorile lungimilor segmentelor sunt obținute din proiecție în plan.

Punct început	X / Y	Punct sfârșit	X / Y	Lungime segment (** (m)
1	597.651,553 389.902,349	2	597.610,281 389.901,042	41.293
2	597.610,281 389.901,042	3	597.610,719 389.875,134	25.912
3	597.610,719 389.875,134	4	597.611,169 389.848,51	26.628
4	597.611,169 389.848,51	5	597.651,274 389.850,319	40.146
5	597.651,274 389.850,319	6	597.651,38 389.889,04	38.721

Punct început	X / Y	Punct sfârșit	X / Y	Lungime segment (** (m)
6	597.651,38 389.889,04	1	597.651,553 389.902,349	13.31

** Lungimile segmentelor sunt determinate în planul de proiecție Stereo 70 și sunt rotunjite la 1 milimetru.

*** Distanța dintre puncte este formată din segmente cumulate ce sunt mai mici decât valoarea 1 milimetru.

**DATE DESPRE IMOBILUL NR. 3070**

Oficiul de Cadastru și Publicitate Imobiliară PRAHOVA
Biroul de Cadastru și Publicitate Imobiliară Ploiești

A. Partea I. Descrierea imobilului

TEREN Necunoscut

Adresa: Loc. Urlati, Jud. Prahova, tarlăua 37, parcela V-2015/17

Nr. Crt	Nr cadastral Nr. topografic	Suprafața* (mp)	Observații / Referințe
A1	25958	Din acte: 1.867 Masurata: 2.125	Sector cadastral:43 Teren imprejmuit;

B. Partea II. Proprietari și acte

Inscrieri privitoare la dreptul de proprietate și alte drepturi reale	Referințe
33206 / 13/03/2023	
Act Administrativ nr. 111, din 29/10/2015 emis de Primaria Orasului Urlati (act administrativ nr 109681 din 16.06.2004, emis de Comisia Judeteana Prahova; hotarare judecatoreasca nr 4320 din 10.04.2009, emis de Judecatoria Ploiesti; act administrativ nr 4015 din 28.02.2023, emis de Primaria Orasului Urlati; act administrativ nr 26 din 24.02.2011, emis de Primaria Orasului Urlati);	
B1 Intabulare, drept de PROPRIETATE, dobandit prin Hotarare Judecatoreasca, cota actuala 1/1, cota initiala 1/1 1) MACHE ION	A1

C. Partea III. SARCINI .

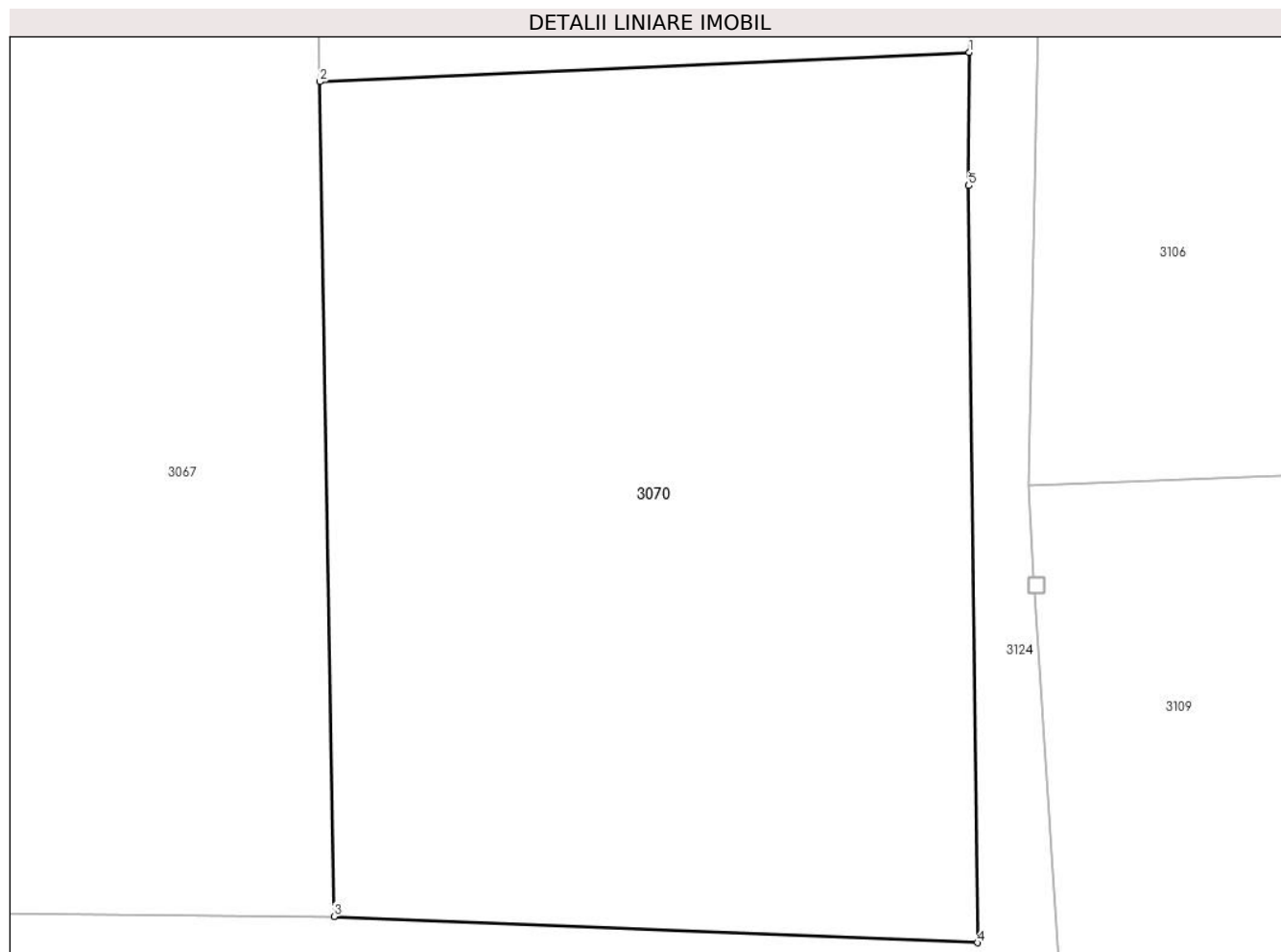
Inscrieri privind dezmembramintele dreptului de proprietate, drepturi reale de garanție și sarcini	Referințe
NU SUNT	

Anexa Nr. 1 La Partea I

Teren

Nr cadastral	Suprafața (mp)*	Observații / Referințe
25958	Din acte: 1.867 Masurata: 2.125	

* Suprafața este determinată în planul de proiecție Stereo 70.



Date referitoare la teren

Crt	Categorie folosință	Intra vilan	Suprafața (mp)	Tarla	Parcelă	Nr. topo	Observații / Referințe
1	vie	DA	2.066	37	2015/17	-	
2	vie	NU	59	37	2015/17	-	

Lungime Segmente

1) Valorile lungimilor segmentelor sunt obținute din proiecție în plan.

Punct început	X / Y	Punct sfârșit	X / Y	Lungime segment (** (m)
1	597.651,274 389.850,319	2	597.611,169 389.848,51	40.146
2	597.611,169 389.848,51	3	597.612,04 389.796,95	51.567
3	597.612,04 389.796,95	4	597.651,79 389.795,32	39.783
4	597.651,79 389.795,32	5	597.651,25 389.842,09	46.773

Punct început	X / Y	Punct sfârșit	X / Y	Lungime segment (** (m)
5	597.651,25 389.842,09	1	597.651,274 389.850,319	8.229

** Lungimile segmentelor sunt determinate în planul de proiecție Stereo 70 și sunt rotunjite la 1 milimetru.

*** Distanța dintre puncte este formată din segmente cumulate ce sunt mai mici decât valoarea 1 milimetru.

**DATE DESPRE IMOBILUL NR. 3071**

Oficiul de Cadastru și Publicitate Imobiliară PRAHOVA
Biroul de Cadastru și Publicitate Imobiliară Ploiești

A. Partea I. Descrierea imobilului

TEREN Intravilan

Nr. CF vechi:3659
Nr. cadastral vechi:10698

Adresa: Loc. Urlati, Jud. Prahova, T 18/1, Cc601/2

Nr. Crt	Nr cadastral Nr. topografic	Suprafața* (mp)	Observații / Referințe
A1	20893	Din acte: 13.800 Masurata: 11.902	Sector cadastral:43 Teren imprejmuit;

Construcții

Crt	Nr cadastral Nr. topografic	Adresa	Observații / Referințe
A1.1	20893-C1	Loc. Urlati, Jud. Prahova, T 18/1, Cc601/2	Nr. niveluri:1; S. construita la sol:179 mp; S. construita desfasurata:179 mp; CLADIRE SEDIU ADMINISTRATIV
A1.2	20893-C2	Loc. Urlati, Jud. Prahova, T 18/1, Cc601/2	Nr. niveluri:1; S. construita la sol:39 mp; S. construita desfasurata:39 mp; MAGAZIE

B. Partea II. Proprietari și acte

Inscrieri privitoare la dreptul de proprietate și alte drepturi reale		Referințe
59901 / 03/09/2008		
Act Administrativ nr. 45, din 25/08/1999 emis de Consiliul Local Urlati (adeverinta nr 10662 din 22.08.2008, emis de ORASUL URLATI);		
B1	Intabulare, drept de PROPRIETATE, dobandit prin Lege, cota actuala 1/1, cota initiala 1/1 1) ORASUL URLATI, CIF:2844189	A1, A1.1, A1.2
/		
Act Administrativ nr. 45, din 25/08/1999 emis de Consiliul Local Urlati (adeverinta nr 10662 din 22.08.2008, emis de ORASUL URLATI);		
B2	Intabulare, drept de ADMINISTRARE, dobandit prin Lege, cota actuala 1/1 1) CONSILIUL LOCAL URLATI, CIF:999999999999	A1

C. Partea III. SARCINI .

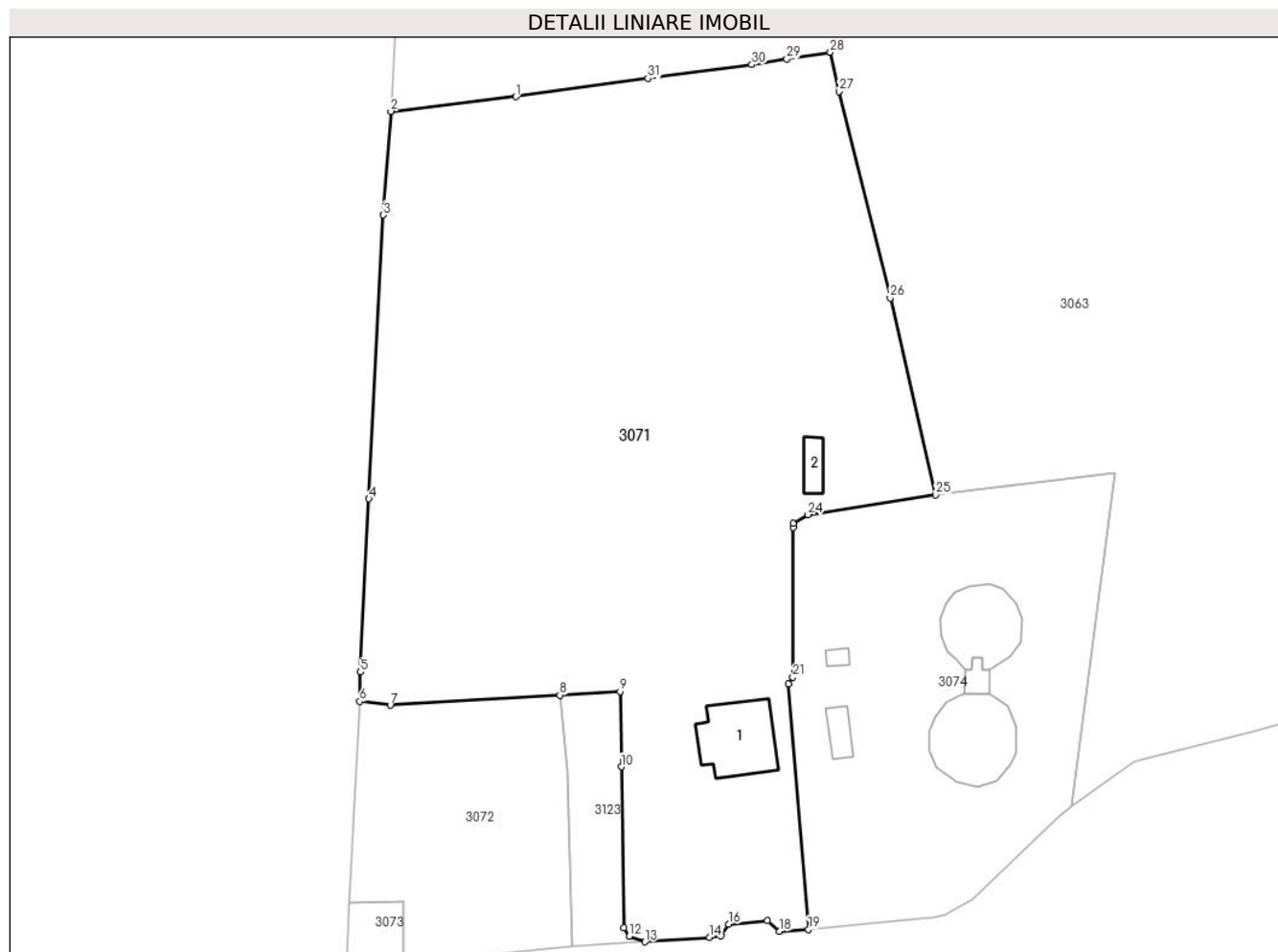
Inscrieri privind dezmembramintele dreptului de proprietate, drepturi reale de garanție și sarcini	Referințe
NU SUNT	

Anexa Nr. 1 La Partea I

Teren

Nr cadastral	Suprafața (mp)*	Observații / Referințe
20893	Din acte: 13.800 Masurata: 11.902	

* Suprafața este determinată în planul de proiecție Stereo 70.



Date referitoare la teren

Crt	Categorie folosință	Intramilan	Suprafața (mp)	Tarla	Parcelă	Nr. topo	Observații / Referințe
1	curți constructii	DA	11.902	18/1	Cc601/2	-	

Date referitoare la construcții

Crt	Număr	Destinație construcție	Supraf. (mp)	Situație juridică	Observații / Referințe
A1.1	20893-C1	construcții administrative și social culturale	Din acte: 0 Masurata: 179	Cu acte	Nr. niveluri:1; S. construita la sol:179 mp; S. construita desfasurata:179 mp; CLADIRE SEDIU ADMINISTRATIV
A1.2	20893-C2	construcții anexa	Din acte: 0 Masurata: 39	Cu acte	Nr. niveluri:1; S. construita la sol:39 mp; S. construita desfasurata:39 mp; MAGAZIE

Lungime Segmente

1) Valorile lungimilor segmentelor sunt obținute din proiecție în plan.

Punct început	X / Y	Punct sfârșit	X / Y	Lungime segment (** (m)
1	597.317,99 389.719,38	2	597.294,6 389.716,62	23.552

Punct început	X / Y	Punct sfârșit	X / Y	Lungime segment (** (m)
2	597.294,6 389.716,62	3	597.293,22 389.697,21	19.459

Punct început	X / Y	Punct sfârșit	X / Y	Lungime segment (** (m)
3	597.293,22 389.697,21	4	597.290,5 389.644,08	53.2
5	597.288,93 389.611,64	6	597.288,78 389.606,16	5.482
7	597.294,5 389.605,43	8	597.326,24 389.607,326	31.797
9	597.337,53 389.608,0	10	597.337,75 389.593,89	14.112
11	597.338,27 389.563,8	12	597.339,25 389.562,17	1.902
13	597.342,19 389.561,14	14	597.354,3 389.561,98	12.139
15	597.356,39 389.562,28	16	597.357,86 389.564,47	2.638
17	597.365,18 389.565,17	18	597.367,35 389.563,12	2.985
19	597.372,83 389.563,47	20	597.369,07 389.609,43	46.114
21	597.369,92 389.610,66	22	597.370,04 389.638,69	28.03
23	597.369,96 389.639,44	24	597.372,73 389.641,13	3.245
25	597.396,65 389.644,82	26	597.388,17 389.681,67	37.813
27	597.378,54 389.720,36	28	597.376,95 389.727,68	7.491
29	597.368,777 389.726,404	30	597.362,22 389.725,38	6.636
31	597.342,79 389.722,78	1	597.317,99 389.719,38	25.032

Punct început	X / Y	Punct sfârșit	X / Y	Lungime segment (** (m)
4	597.290,5 389.644,08	5	597.288,93 389.611,64	32.478
6	597.288,78 389.606,16	7	597.294,5 389.605,43	5.766
8	597.326,24 389.607,326	9	597.337,53 389.608,0	11.31
10	597.337,75 389.593,89	11	597.338,27 389.563,8	30.094
12	597.339,25 389.562,17	13	597.342,19 389.561,14	3.115
14	597.354,3 389.561,98	15	597.356,39 389.562,28	2.111
16	597.357,86 389.564,47	17	597.365,18 389.565,17	7.353
18	597.367,35 389.563,12	19	597.372,83 389.563,47	5.491
20	597.369,07 389.609,43	21	597.369,92 389.610,66	1.495
22	597.370,04 389.638,69	23	597.369,96 389.639,44	0.754
24	597.372,73 389.641,13	25	597.396,65 389.644,82	24.203
26	597.388,17 389.681,67	27	597.378,54 389.720,36	39.87
28	597.376,95 389.727,68	29	597.368,777 389.726,404	8.272
30	597.362,22 389.725,38	31	597.342,79 389.722,78	19.603

** Lungimile segmentelor sunt determinate în planul de proiecție Stereo 70 și sunt rotunjite la 1 milimetru.

*** Distanța dintre puncte este formată din segmente cumulate ce sunt mai mici decât valoarea 1 milimetru.

**DATE DESPRE IMOBILUL NR. 3072**

Oficiul de Cadastru și Publicitate Imobiliară PRAHOVA
Biroul de Cadastru și Publicitate Imobiliară Ploiești

A. Partea I. Descrierea imobilului

TEREN Intravilan

Adresa: Loc. Urlati, Jud. Prahova, T 18/1, A 601/4

Nr. Crt	Nr cadastral Nr. topografic	Suprafața* (mp)	Observații / Referințe
A1		1.817	Sector cadastral:43 Teren neimprejmut;

B. Partea II. Proprietari și acte

Inscrieri privitoare la dreptul de proprietate și alte drepturi reale		Referințe
/		
Act Normativ nr. 7, din 13/03/1996 emis de Parlamentul Romaniei;		
B1	Intabulare, drept de PROPRIETATE, dobandit prin Lege, cota actuala 1/1 1) NEIDENTIFICAT NEIDENTIFICAT	A1
B2	Se noteaza PROPRIETAR NEIDENTIFICAT- conform art. 13, alin. 15 din Legea 7/1996	A1

C. Partea III. SARCINI .

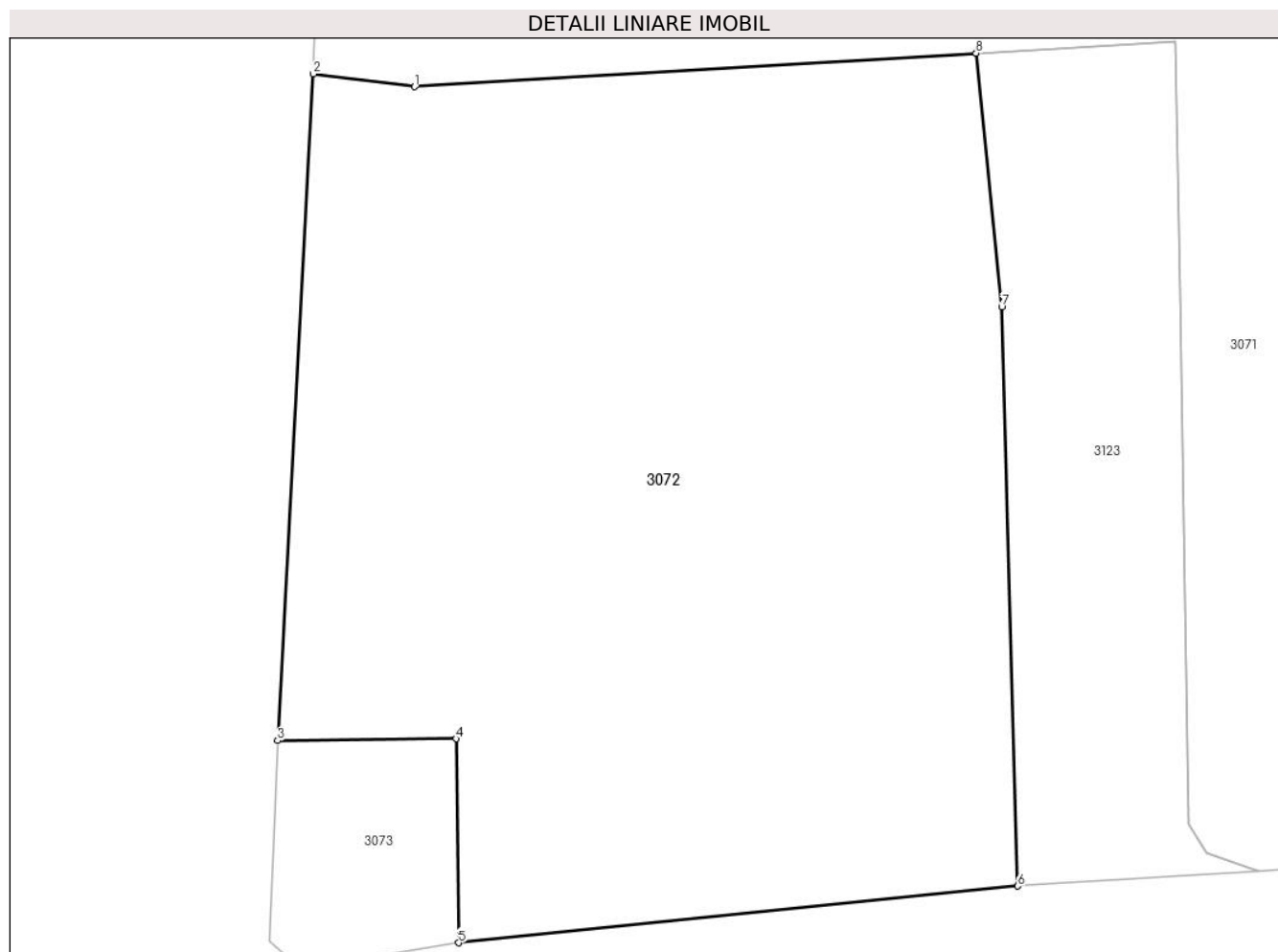
Inscrieri privind dezmembramintele dreptului de proprietate, drepturi reale de garanție și sarcini	Referințe
NU SUNT	

Anexa Nr. 1 La Partea I

Teren

Nr cadastral	Suprafața (mp)*	Observații / Referințe
	1.817	

* Suprafața este determinată în planul de proiecție Stereo 70.



Date referitoare la teren

Crt	Categorie folosință	Intravilan	Suprafața (mp)	Tarla	Parcelă	Nr. topo	Observații / Referințe
1	arabil	DA	1.817	18/1	601/4	-	

Lungime Segmente

1) Valorile lungimilor segmentelor sunt obținute din proiecție în plan.

Punct început	X / Y	Punct sfârșit	X / Y	Lungime segment (** (m)
1	597.294,5 389.605,43	2	597.288,78 389.606,16	5.766
2	597.288,78 389.606,16	3	597.286,76 389.568,51	37.704
3	597.286,76 389.568,51	4	597.296,85 389.568,61	10.09
4	597.296,85 389.568,61	5	597.296,99 389.557,09	11.521
5	597.296,99 389.557,09	6	597.328,59 389.560,29	31.762

Punct început	X / Y	Punct sfârșit	X / Y	Lungime segment (** (m)
6	597.328,59 389.560,29	7	597.327,69 389.593,0	32.722
7	597.327,69 389.593,0	8	597.326,24 389.607,326	14.399
8	597.326,24 389.607,326	1	597.294,5 389.605,43	31.797

** Lungimile segmentelor sunt determinate în planul de proiecție Stereo 70 și sunt rotunjite la 1 milimetru.

*** Distanța dintre puncte este formată din segmente cumulate ce sunt mai mici decât valoarea 1 milimetru.

**DATE DESPRE IMOBILUL NR. 3073**

Oficiul de Cadastru și Publicitate Imobiliară PRAHOVA
Biroul de Cadastru și Publicitate Imobiliară Ploiești

A. Partea I. Descrierea imobilului

TEREN Intravilan

Adresa: Loc. Urlati, Jud. Prahova, T 18/1, A 601/4/1

Nr. Crt	Nr cadastral Nr. topografic	Suprafața* (mp)	Observații / Referințe
A1		127	Sector cadastral:43 Teren imprejmuit;

B. Partea II. Proprietari și acte

Inscrieri privitoare la dreptul de proprietate și alte drepturi reale		Referințe
/		
Act Normativ nr. 7, din 13/03/1996 emis de Parlamentul Romaniei;		
B1	Intabulare, drept de PROPRIETATE, dobandit prin Lege, cota actuala 1/1 1) NEIDENTIFICAT NEIDENTIFICAT	A1
B2	Se noteaza PROPRIETAR NEIDENTIFICAT- conform art. 13, alin. 15 din Legea 7/1996	A1

C. Partea III. SARCINI .

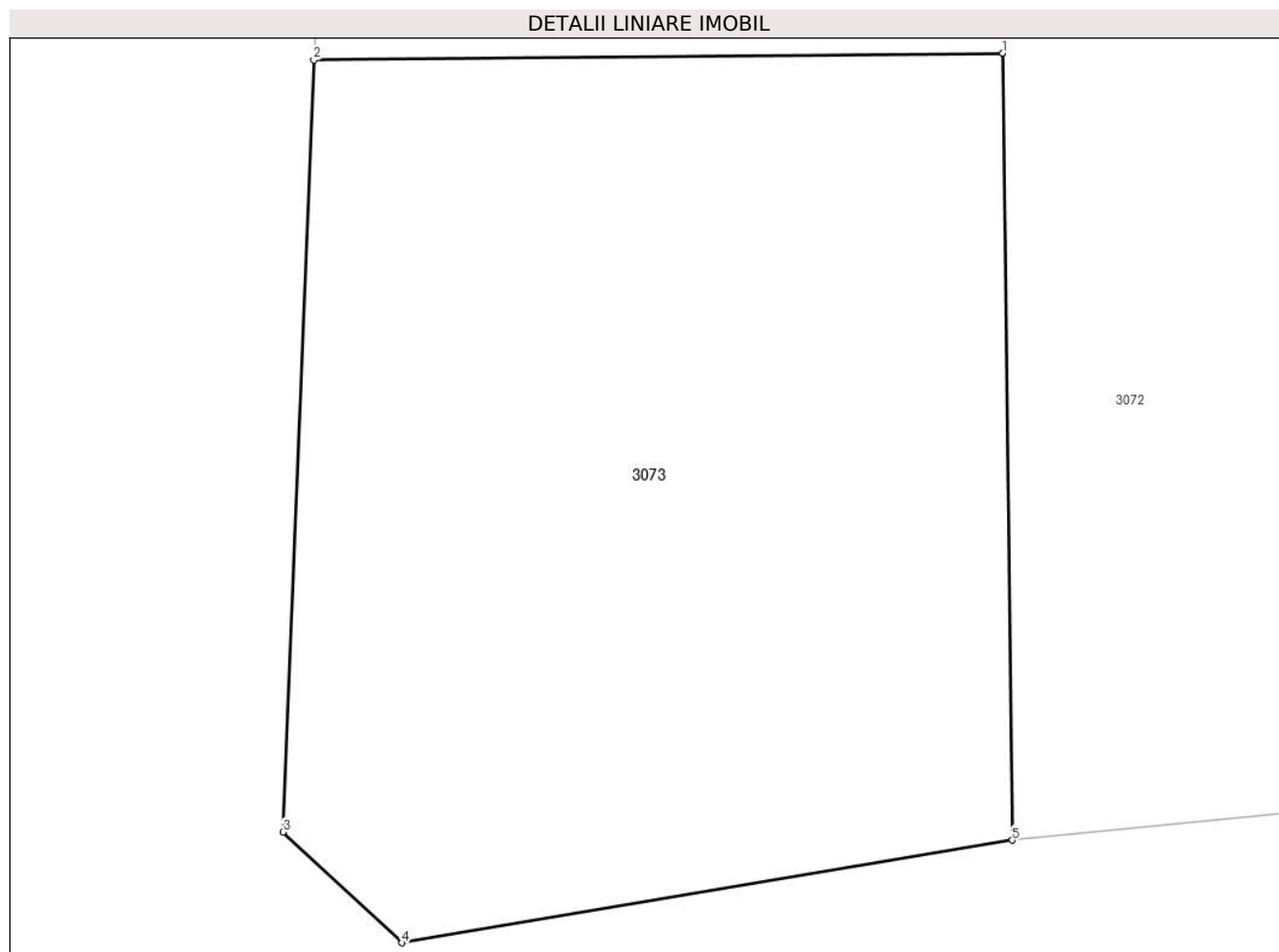
Inscrieri privind dezmembramintele dreptului de proprietate, drepturi reale de garanție și sarcini	Referințe
NU SUNT	

Anexa Nr. 1 La Partea I

Teren

Nr cadastral	Suprafața (mp)*	Observații / Referințe
	127	

* Suprafața este determinată în planul de proiecție Stereo 70.



Date referitoare la teren

Crt	Categorie folosință	Intravilan	Suprafața (mp)	Tarla	Parcelă	Nr. topo	Observații / Referințe
1	arabil	DA	127	18/1	601/4/1	-	

Lungime Segmente

1) Valorile lungimilor segmentelor sunt obținute din proiecție în plan.

Punct început	X / Y	Punct sfârșit	X / Y	Lungime segment (** (m)
1	597.296,85 389.568,61	2	597.286,76 389.568,51	10.09
2	597.286,76 389.568,51	3	597.286,31 389.557,21	11.309
3	597.286,31 389.557,21	4	597.288,05 389.555,59	2.377
4	597.288,05 389.555,59	5	597.296,99 389.557,09	9.065
5	597.296,99 389.557,09	1	597.296,85 389.568,61	11.521

**** Lungimile segmentelor sunt determinate în planul de proiecție Stereo 70 și sunt rotunjite la 1 milimetru.**

***** Distanța dintre puncte este formată din segmente cumulate ce sunt mai mici decât valoarea 1 milimetru.**

**DATE DESPRE IMOBILUL NR. 3074**

Oficiul de Cadastru și Publicitate Imobiliară PRAHOVA
Biroul de Cadastru și Publicitate Imobiliară Ploiești

A. Partea I. Descrierea imobilului

TEREN Necunoscut

Adresa: Loc. Urlati, Jud. Prahova, T 18/1, Cc601/5

Nr. Crt	Nr cadastral Nr. topografic	Suprafața* (mp)	Observații / Referințe
A1		4.103	Sector cadastral:43 Teren imprejmuit;

Construcții

Crt	Nr cadastral Nr. topografic	Adresa	Observații / Referințe
A1.1		Loc. Urlati, Jud. Prahova, T 18/1, Cc601/5	Nr. niveluri:1; S. construita la sol:38 mp; S. construita desfasurata:38 mp; CIE - cladire statia de apa
A1.3		Loc. Urlati, Jud. Prahova, T 18/1, Cc601/5	Nr. niveluri:1; S. construita la sol:189 mp; S. construita desfasurata:189 mp; Rezervor
A1.4		Loc. Urlati, Jud. Prahova, T 18/1, Cc601/5	Nr. niveluri:1; S. construita la sol:26 mp; S. construita desfasurata:26 mp; Preaplin put rupere
A1.5		Loc. Urlati, Jud. Prahova, T 18/1, Cc601/5	Nr. niveluri:1; S. construita la sol:227 mp; S. construita desfasurata:227 mp; Rezervor

B. Partea II. Proprietari și acte

Inscrieri privitoare la dreptul de proprietate și alte drepturi reale	Referințe
/	
Act Administrativ nr. 69, din 31/07/2008 emis de Consiliul Local Urlati (I);	
B1	A1.1, A1.3, A1.4, A1.5
Intabulare, drept de PROPRIETATE, dobandit prin Lege, cota actuala 1/1, cota initiala 1/1 1) ORASUL URLATI, CIF:2844189	
Act Normativ nr. 7, din 13/03/1996 emis de Parlamentul Romaniei;	
B2	A1
Intabulare, drept de PROPRIETATE, dobandit prin Lege, cota actuala 1/1 1) NEIDENTIFICAT NEIDENTIFICAT	
B3	A1
Se noteaza PROPRIETAR NEIDENTIFICAT- conform art. 13, alin. 15 din Legea 7/1996	

C. Partea III. SARCINI .

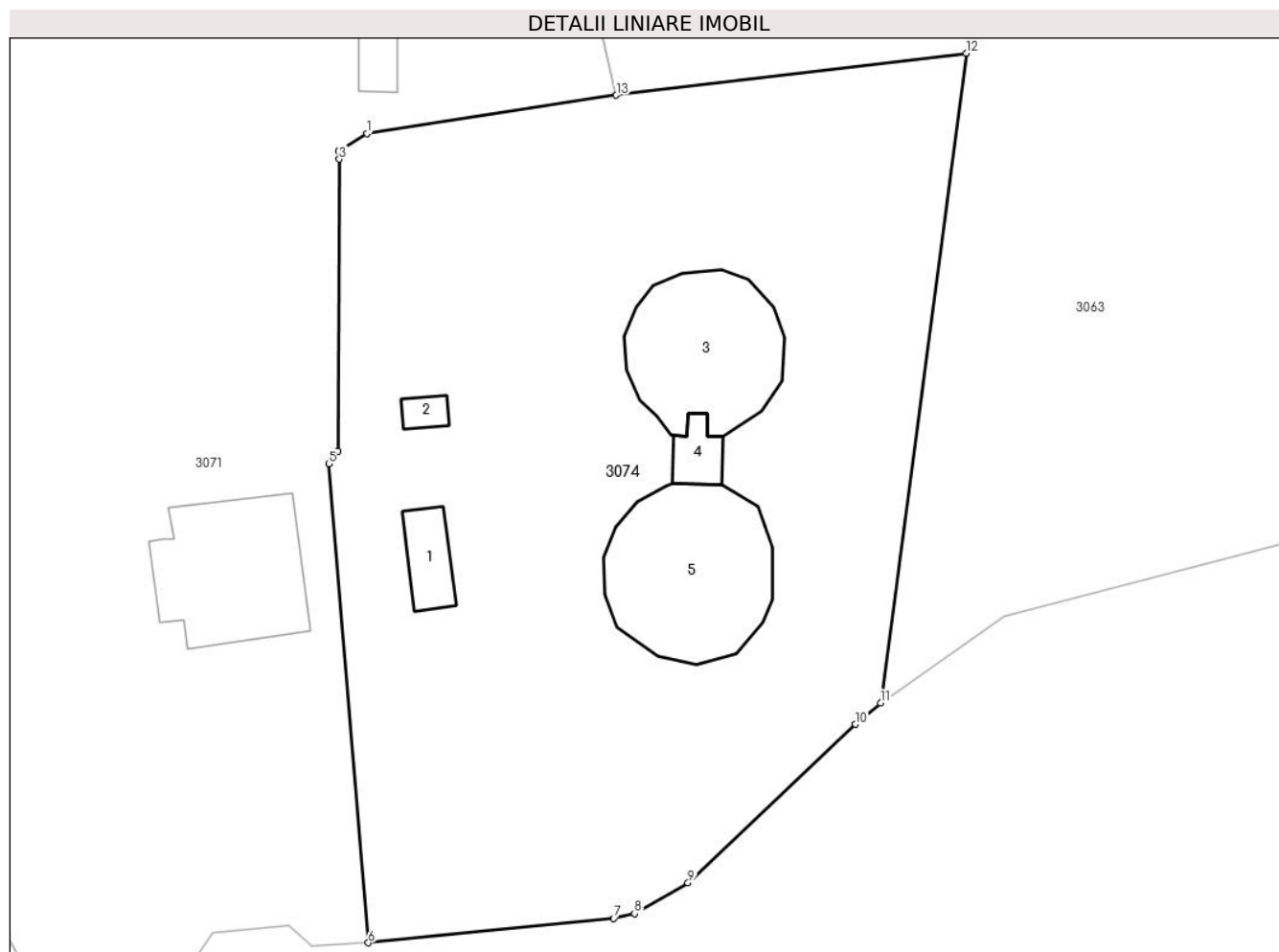
Inscrieri privind dezmembramintele dreptului de proprietate, drepturi reale de garanție și sarcini	Referințe
NU SUNT	

Anexa Nr. 1 La Partea I

Teren

Nr cadastral	Suprafața (mp)*	Observații / Referințe
	4.103	

* Suprafața este determinată în planul de proiecție Stereo 70.



Date referitoare la teren

Crt	Categorie folosință	Intravilan	Suprafața (mp)	Tarla	Parcelă	Nr. topo	Observații / Referințe
1	curți construcții	DA	4.067	18/1	Cc601/5	-	
2	curți construcții	NU	36	18/1	601/5	-	

Date referitoare la construcții

Crt	Număr	Destinație construcție	Supraf. (mp)	Situație juridică	Observații / Referințe
A1.1		construcții industriale și edilitare	Din acte: 0 Masurata: 38	Cu acte	Nr. niveluri:1; S. construita la sol:38 mp; S. construita desfasurata:38 mp; CIE - cladire statia de apa
A1.2		construcții anexa	Din acte: 0 Masurata: 13	Fara acte	Nr. niveluri:1; S. construita la sol:13 mp; S. construita desfasurata:13 mp; Anexa
A1.3		construcții industriale și edilitare	189	Cu acte	Nr. niveluri:1; S. construita la sol:189 mp; S. construita desfasurata:189 mp; Rezervor
A1.4		construcții industriale și edilitare	26	Cu acte	Nr. niveluri:1; S. construita la sol:26 mp; S. construita desfasurata:26 mp; Preaplin put rupere
A1.5		construcții industriale și edilitare	227	Cu acte	Nr. niveluri:1; S. construita la sol:227 mp; S. construita desfasurata:227 mp; Rezervor

Lungime Segmente

1) Valorile lungimilor segmentelor sunt obținute din proiecție în plan.

Punct început	X / Y	Punct sfârșit	X / Y	Lungime segment (** (m)
1	597.372,73 389.641,13	2	597.369,96 389.639,44	3.245
2	597.369,96 389.639,44	3	597.370,04 389.638,69	0.754
3	597.370,04 389.638,69	4	597.369,92 389.610,66	28.03
4	597.369,92 389.610,66	5	597.369,07 389.609,43	1.495
5	597.369,07 389.609,43	6	597.372,83 389.563,47	46.114
6	597.372,83 389.563,47	7	597.396,39 389.565,81	23.676
7	597.396,39 389.565,81	8	597.398,42 389.566,26	2.079
8	597.398,42 389.566,26	9	597.403,54 389.569,22	5.914
9	597.403,54 389.569,22	10	597.419,6 389.584,45	22.133
10	597.419,6 389.584,45	11	597.422,052 389.586,488	3.188
11	597.422,052 389.586,488	12	597.430,268 389.648,858	62.909
12	597.430,268 389.648,858	13	597.396,65 389.644,82	33.86
13	597.396,65 389.644,82	1	597.372,73 389.641,13	24.203

** Lungimile segmentelor sunt determinate în planul de proiecție Stereo 70 și sunt rotunjite la 1 milimetru.

*** Distanța dintre puncte este formată din segmente cumulate ce sunt mai mici decât valoarea 1 milimetru.

**DATE DESPRE IMOBILUL NR. 3075**

Oficiul de Cadastru și Publicitate Imobiliară PRAHOVA
Biroul de Cadastru și Publicitate Imobiliară Ploiești

A. Partea I. Descrierea imobilului

TEREN Intravilan

Adresa: Loc. Urlati, Jud. Prahova, Sonda petroliera 159RA Urlati, T18/1,P601/6

Nr. Crt	Nr cadastral Nr. topografic	Suprafața* (mp)	Observații / Referințe
A1	21725	Din acte: 537 Masurata: 536	Sector cadastral:43 Teren imprejmuit;

Construcții

Crt	Nr cadastral Nr. topografic	Adresa	Observații / Referințe
A1.1	21725-C1	Loc. Urlati, Jud. Prahova, Sonda petroliera 159RA Urlati, T18/1,P601/6	Nr. niveluri:1; S. construita la sol:101 mp; S. construita desfasurata:101 mp; Platforma tehnologica construita in anul 1930, fara acoperis, fara pereti, fara lift, fara certificat energetic

B. Partea II. Proprietari și acte

Inscrieri privitoare la dreptul de proprietate și alte drepturi reale	Referințe
5739 / 03/02/2012	
Act Administrativ nr. 12322, din 19/01/2012 emis de MINISTERUL ECONOMIEI, COMERTULUI SI MEDIULUI;	
B1	A1, A1.1
Intabulare, drept de PROPRIETATE, dobandit prin Lege, cota actuala 1/1, cota initiala 1/1	
1) S.C. OMV PETROM S.A., CIF:1590082	

C. Partea III. SARCINI .

Inscrieri privind dezmembramintele dreptului de proprietate, drepturi reale de garanție și sarcini	Referințe
NU SUNT	

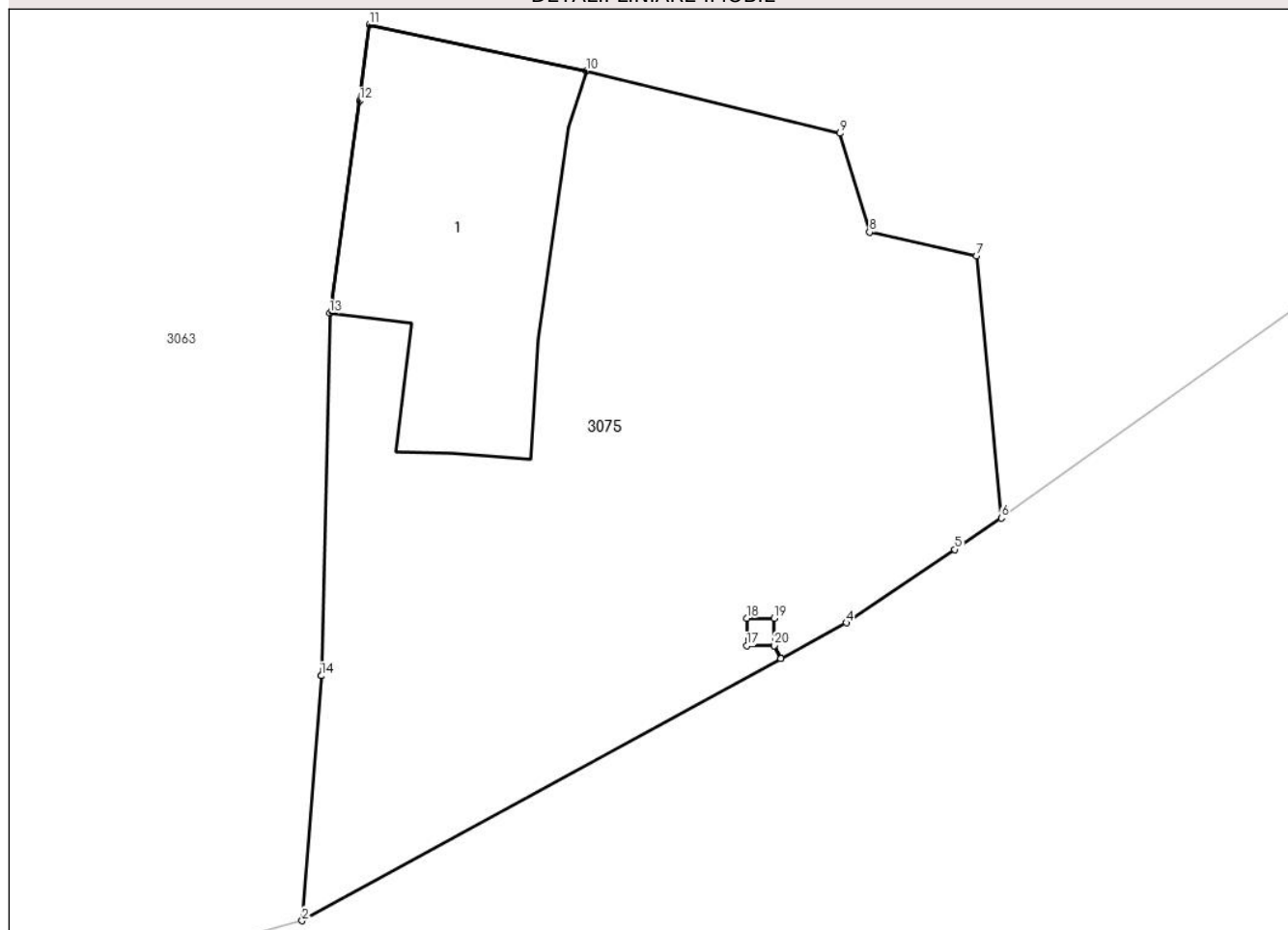
Anexa Nr. 1 La Partea I

Teren

Nr cadastral	Suprafața (mp)*	Observații / Referințe
21725	Din acte: 537 Masurata: 536	

* Suprafața este determinată în planul de proiecție Stereo 70.

DETALII LINIARE IMOBIL



Date referitoare la teren

Crt	Categorie folosință	Intravilan	Suprafața (mp)	Tarla	Parcelă	Nr. topo	Observații / Referințe
1	curți constructii	DA	365	18/1	601/6	-	
2	drum	DA	171	18/1	601/6	-	

Date referitoare la construcții

Crt	Număr	Destinație construcție	Supraf. (mp)	Situație juridică	Observații / Referințe
A1.1	21725-C1	construcții industriale și edilitare	Din acte: 0 Masurata: 101	Cu acte	Nr. niveluri:1; S. construita la sol:101 mp; S. construita desfasurata:101 mp; Platforma tehnologica construita in anul 1930, fara acoperis, fara pereti, fara lift, fara certificat energetic

Lungime Segmente

1) Valorile lungimilor segmentelor sunt obținute din proiecție în plan.

Punct început	X / Y	Punct sfârșit	X / Y	Lungime segment (** (m)
1	597.471,703 389.613,563	2	597.471,008 389.604,644	8.946

Punct început	X / Y	Punct sfârșit	X / Y	Lungime segment (** (m)
2	597.471,008 389.604,644	3	597.488,453 389.614,19	19.886
3	597.488,453 389.614,19	4	597.490,832 389.615,492	2.712
4	597.490,832 389.615,492	5	597.494,781 389.618,165	4.769
5	597.494,781 389.618,165	6	597.496,475 389.619,311	2.045
6	597.496,475 389.619,311	7	597.495,567 389.628,85	9.582
7	597.495,567 389.628,85	8	597.491,677 389.629,72	3.986
8	597.491,677 389.629,72	9	597.490,605 389.633,321	3.757
9	597.490,605 389.633,321	10	597.481,357 389.635,597	9.524
10	597.481,357 389.635,597	11	597.473,458 389.637,277	8.076
11	597.473,458 389.637,277	12	597.473,114 389.634,503	2.795
12	597.473,114 389.634,503	13	597.472,009 389.626,772	7.81
13	597.472,009 389.626,772	14	597.471,703 389.613,563	13.213
14	597.471,703 389.613,563	15	597.488,453 389.614,19	16.762
15	597.488,453 389.614,19	16	597.488,194 389.614,66	0.537
16	597.488,194 389.614,66	17	597.487,196 389.614,66	0.998
17	597.487,196 389.614,66	18	597.487,196 389.615,661	1.001
18	597.487,196 389.615,661	19	597.488,196 389.615,661	1.0
19	597.488,196 389.615,661	20	597.488,196 389.614,661	1.0
20	597.488,196 389.614,661	1	597.488,453 389.614,19	0.537

** Lungimile segmentelor sunt determinate în planul de proiecție Stereo 70 și sunt rotunjite la 1 milimetru.

*** Distanța dintre puncte este formată din segmente cumulate ce sunt mai mici decât valoarea 1 milimetru.

**DATE DESPRE IMOBILUL NR. 3076**

Oficiul de Cadastru și Publicitate Imobiliară PRAHOVA
Biroul de Cadastru și Publicitate Imobiliară Ploiești

A. Partea I. Descrierea imobilului

TEREN Extravilan

Adresa: Jud. Prahova, T 37, V 1991/4

Nr. Crt	Nr cadastral Nr. topografic	Suprafața* (mp)	Observații / Referințe
A1		2.650	Sector cadastral:43 Teren neimpregmuit;

B. Partea II. Proprietari și acte

Inscrieri privitoare la dreptul de proprietate și alte drepturi reale		Referințe
/		
Act Normativ nr. 7, din 13/03/1996 emis de Parlamentul Romaniei (Act administrativ nr. 10610/30.05.2024 emis de Primaria Urlati);		
B1	Intabulare, drept de PROPRIETATE, dobandit prin Lege, cota actuala 1/1 1) NEIDENTIFICAT NEIDENTIFICAT	A1
Act Normativ nr. 7, din 13/03/1996 emis de Parlamentul Romaniei;		
B2	Se noteaza PROPRIETAR NEIDENTIFICAT, rezerva comisiei locale de fond funciar Urlati - conform art. 13, alin. 14	A1

C. Partea III. SARCINI .

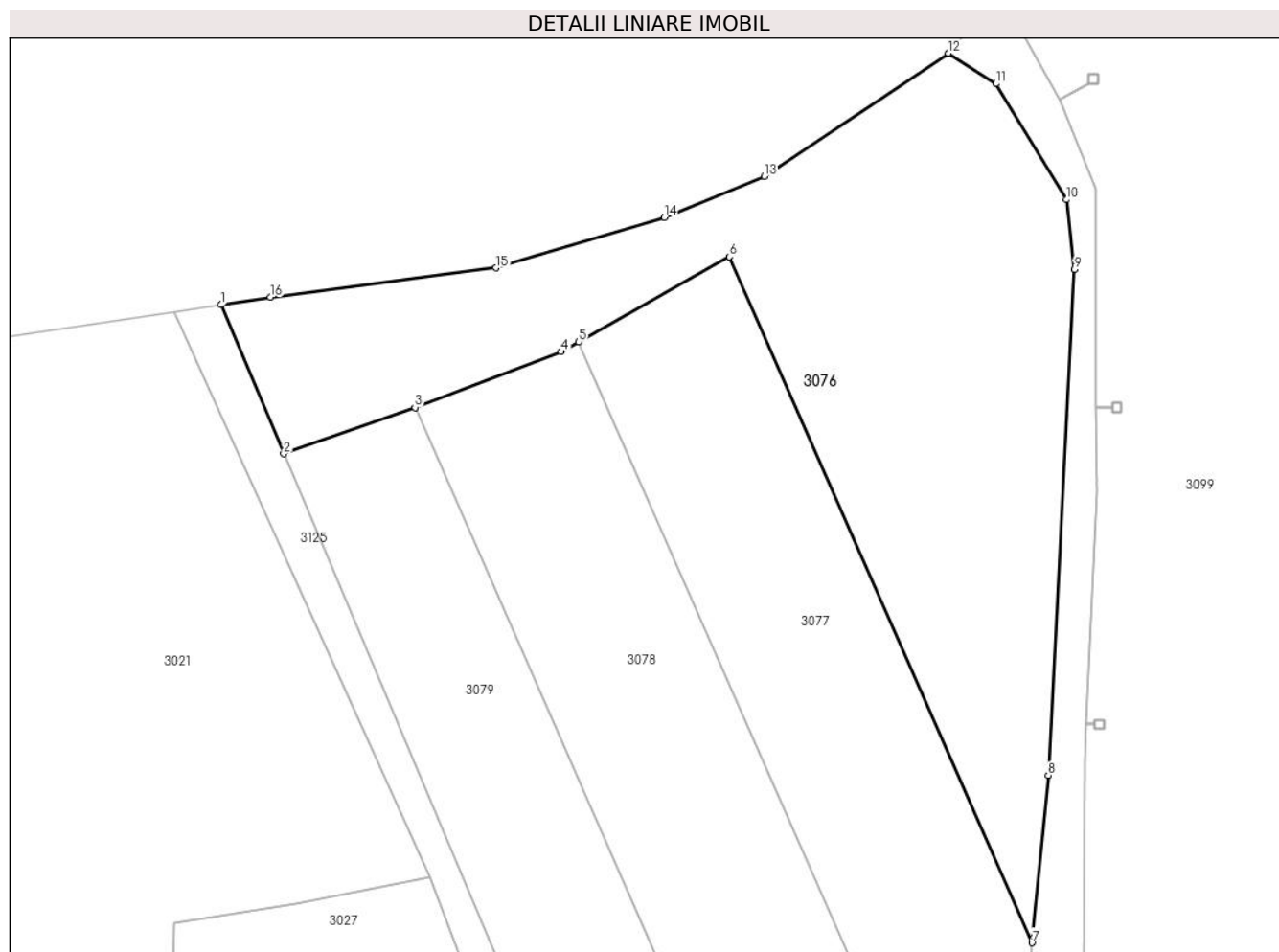
Inscrieri privind dezmembramintele dreptului de proprietate, drepturi reale de garanție și sarcini	Referințe
NU SUNT	

Anexa Nr. 1 La Partea I

Teren

Nr cadastral	Suprafața (mp)*	Observații / Referințe
	2.650	

* Suprafața este determinată în planul de proiecție Stereo 70.



Date referitoare la teren

Crt	Categorie folosință	Intravilan	Suprafața (mp)	Tarla	Parcelă	Nr. topo	Observații / Referințe
1	vie	NU	2.650	37	1991/4	-	

Lungime Segmente

1) Valorile lungimilor segmentelor sunt obținute din proiecție în plan.

Punct început	X / Y	Punct sfârșit	X / Y	Lungime segment (** (m)
1	597.413,296 390.253,629	2	597.420,197 390.237,312	17.716
2	597.420,197 390.237,312	3	597.434,58 390.242,377	15.249
3	597.434,58 390.242,377	4	597.450,591 390.248,486	17.137
4	597.450,591 390.248,486	5	597.452,517 390.249,57	2.21
5	597.452,517 390.249,57	6	597.469,057 390.258,884	18.982

Punct început	X / Y	Punct sfârșit	X / Y	Lungime segment (** (m)
6	597.469,057 390.258,884	7	597.502,21 390.183,752	82.121
7	597.502,21 390.183,752	8	597.504,0 390.202,09	18.425
8	597.504,0 390.202,09	9	597.506,88 390.257,51	55.495
9	597.506,88 390.257,51	10	597.506,01 390.265,15	7.689
10	597.506,01 390.265,15	11	597.498,27 390.277,84	14.864
11	597.498,27 390.277,84	12	597.493,04 390.281,18	6.206
12	597.493,04 390.281,18	13	597.472,88 390.267,67	24.268
13	597.472,88 390.267,67	14	597.461,89 390.263,21	11.861
14	597.461,89 390.263,21	15	597.443,47 390.257,66	19.238
15	597.443,47 390.257,66	16	597.418,75 390.254,45	24.928
16	597.418,75 390.254,45	1	597.413,296 390.253,629	5.515

** Lungimile segmentelor sunt determinate în planul de proiecție Stereo 70 și sunt rotunjite la 1 milimetru.

*** Distanța dintre puncte este formată din segmente cumulate ce sunt mai mici decât valoarea 1 milimetru.

**DATE DESPRE IMOBILUL NR. 3077**

Oficiul de Cadastru și Publicitate Imobiliară PRAHOVA
Biroul de Cadastru și Publicitate Imobiliară Ploiești

A. Partea I. Descrierea imobilului

TEREN Extravilan

Adresa: Jud. Prahova, T 37, V1991/3

Nr. Crt	Nr cadastral Nr. topografic	Suprafața* (mp)	Observații / Referințe
A1		1.900	Sector cadastral:43 Teren neimprejmuit;

B. Partea II. Proprietari și acte

Inscrieri privitoare la dreptul de proprietate și alte drepturi reale		Referințe
/		
Act Administrativ nr. 206825, din 17/05/2010 emis de Comisia Judeteana Prahova;		
B1	Intabulare, drept de PROPRIETATE, dobandit prin Reconstituire, cota actuala 1/1 1) SOLZARU ELENA 2) SOLZARU AURELIA 3) SOLZARU PANAIT	A1

C. Partea III. SARCINI .

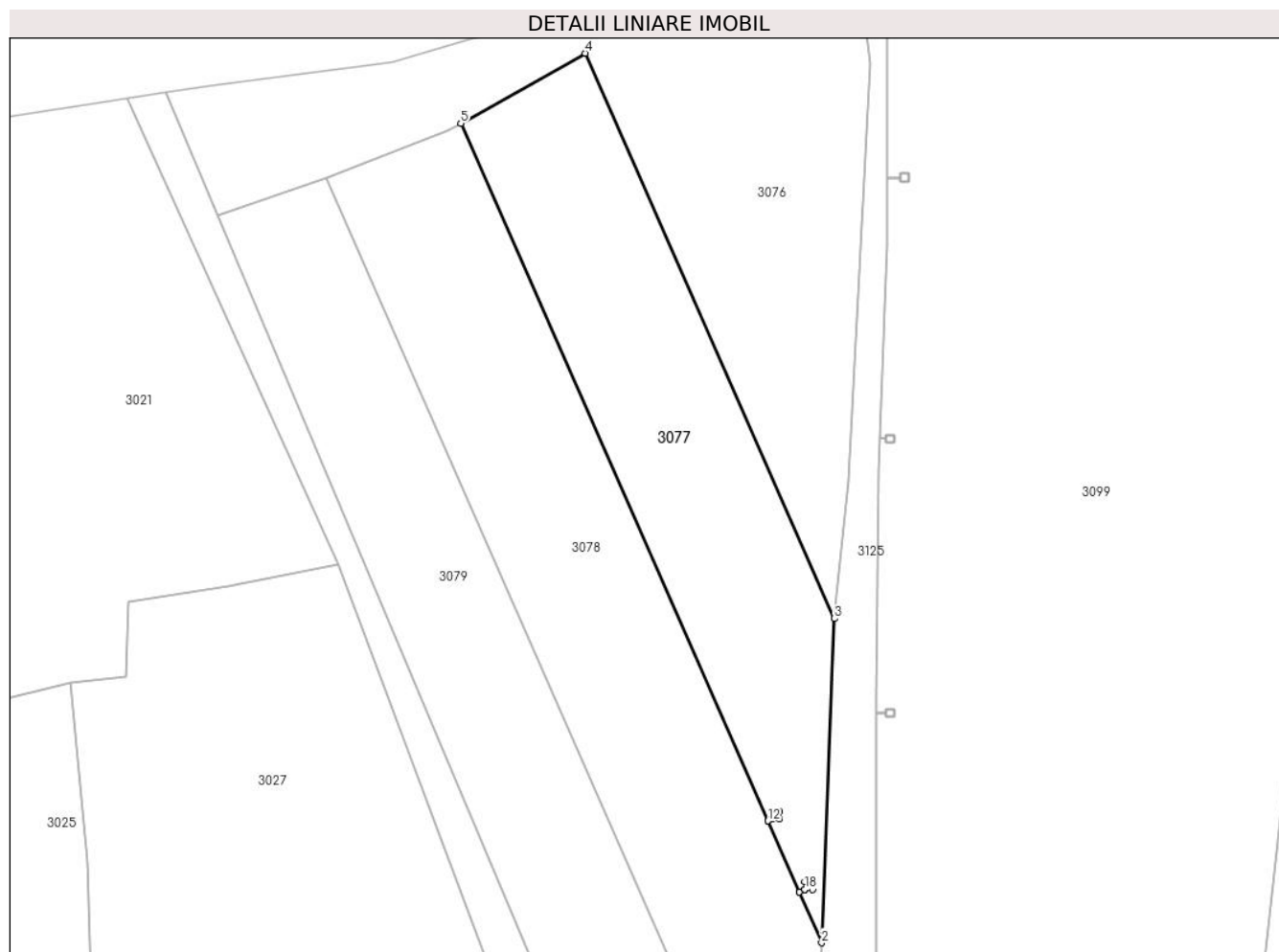
Inscrieri privind dezmembramintele dreptului de proprietate, drepturi reale de garanție și sarcini	Referințe
NU SUNT	

Anexa Nr. 1 La Partea I

Teren

Nr cadastral	Suprafața (mp)*	Observații / Referințe
	1.900	

* Suprafața este determinată în planul de proiecție Stereo 70.



Date referitoare la teren

Crt	Categorie folosință	Intravilan	Suprafața (mp)	Tarla	Parcelă	Nr. topo	Observații / Referințe
1	vie	NU	1.900	37	1991/3	-	

Lungime Segmente

1) Valorile lungimilor segmentelor sunt obținute din proiecție în plan.

Punct început	X / Y	Punct sfârșit	X / Y	Lungime segment (** (m)
1	597.497,515 390.147,441	2	597.500,489 390.140,692	7.375
2	597.500,489 390.140,692	3	597.502,21 390.183,752	43.094
3	597.502,21 390.183,752	4	597.469,057 390.258,884	82.121
4	597.469,057 390.258,884	5	597.452,517 390.249,57	18.982
5	597.452,517 390.249,57	6	597.493,352 390.156,89	101.277

Punct început	X / Y	Punct sfârșit	X / Y	Lungime segment (** (m)
6	597.493,352 390.156,89	7	597.493,924 390.157,142	0.625
7	597.493,924 390.157,142	8	597.493,925 390.158,14	0.998
8	597.493,925 390.158,14	9	597.494,925 390.158,14	1.0
9	597.494,925 390.158,14	10	597.494,925 390.157,14	1.0
10	597.494,925 390.157,14	11	597.493,925 390.157,14	1.0
11	597.493,925 390.157,14	12	597.493,353 390.156,888	0.625
12	597.493,353 390.156,888	13	597.497,514 390.147,443	10.321
13	597.497,514 390.147,443	14	597.498,278 390.147,78	0.835
14	597.498,278 390.147,78	15	597.498,279 390.148,778	0.998
15	597.498,279 390.148,778	16	597.499,279 390.148,778	1.0
16	597.499,279 390.148,778	17	597.499,279 390.147,778	1.0
17	597.499,279 390.147,778	18	597.498,279 390.147,778	1.0
18	597.498,279 390.147,778	1	597.497,515 390.147,441	0.835

** Lungimile segmentelor sunt determinate în planul de proiecție Stereo 70 și sunt rotunjite la 1 milimetru.

*** Distanța dintre puncte este formată din segmente cumulate ce sunt mai mici decât valoarea 1 milimetru.

**DATE DESPRE IMOBILUL NR. 3078**

Oficiul de Cadastru și Publicitate Imobiliară PRAHOVA
Biroul de Cadastru și Publicitate Imobiliară Ploiești

A. Partea I. Descrierea imobilului

TEREN Extravilan

Adresa: Jud. Prahova, T 37 ; V 1991/2

Nr. Crt	Nr cadastral Nr. topografic	Suprafața* (mp)	Observații / Referințe
A1	25288	2.500	Sector cadastral:43 Teren neimprejmuit; T 37 ; V 1991/2

B. Partea II. Proprietari și acte

Inscrieri privitoare la dreptul de proprietate și alte drepturi reale		Referințe
46851 / 10/06/2020		
Act Notarial nr. 18, din 03/06/2020 emis de NP Anton Georgeta;		
B4	Intabulare, drept de PROPRIETATE, dobandit prin Succesiune, cota actuala 1/2, cota initiala 1/2 1) LEPADAT IOANA CORINA	A1
57896 / 29/06/2020		
Act Notarial nr. 65, din 29/06/2020 emis de Streanga Ioana;		
B5	Intabulare, drept de PROPRIETATE, dobandit prin Succesiune, cota actuala 1/2, cota initiala 1/2 1) LEPADAT IOANA CORINA	A1

C. Partea III. SARCINI .

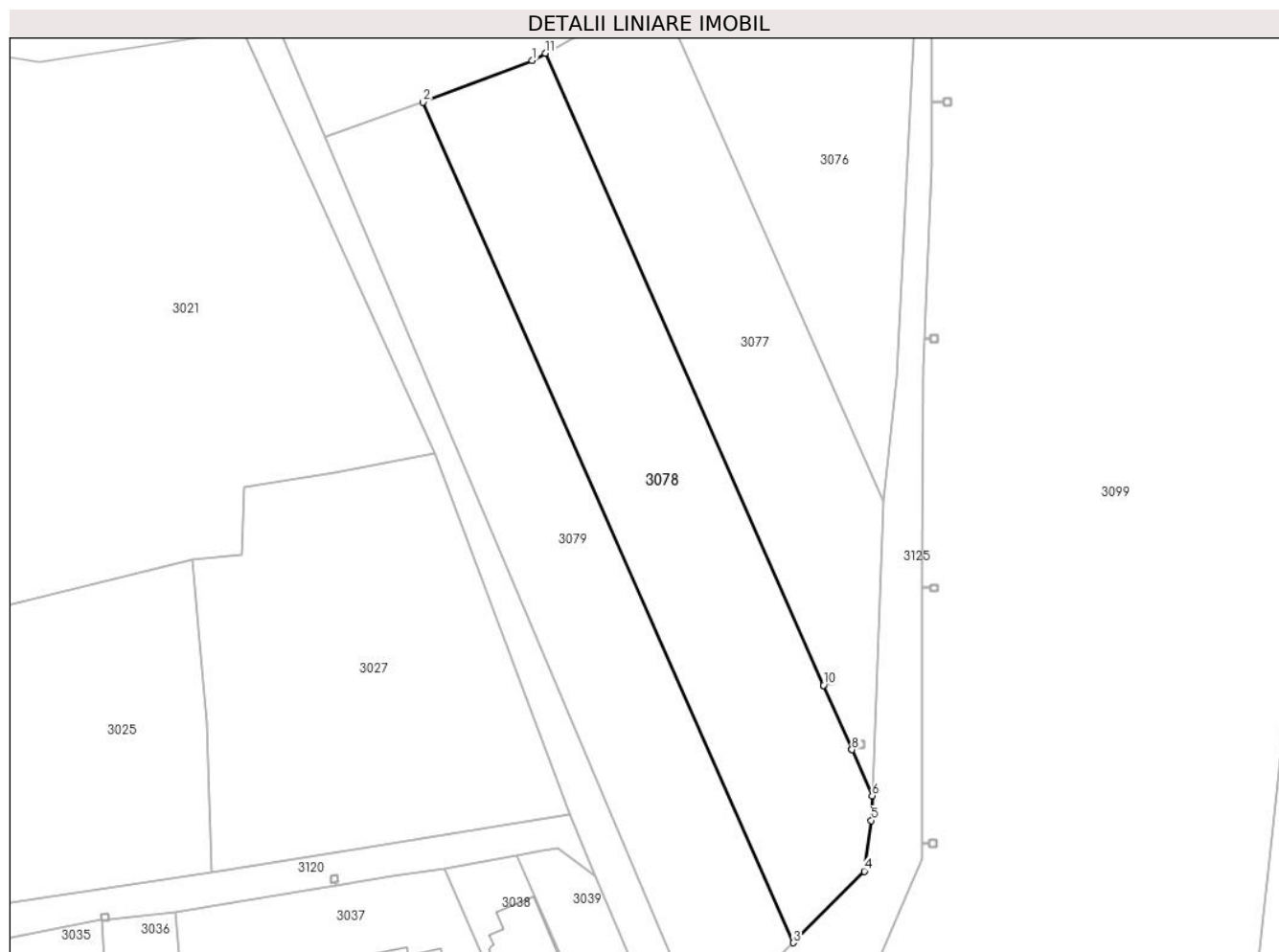
Inscrieri privind dezmembramintele dreptului de proprietate, drepturi reale de garanție și sarcini	Referințe
NU SUNT	

Anexa Nr. 1 La Partea I

Teren

Nr cadastral	Suprafața (mp)*	Observații / Referințe
25288	2.500	T 37 ; V 1991/2

* Suprafața este determinată în planul de proiecție Stereo 70.



Date referitoare la teren

Crt	Categorie folosință	Intravilan	Suprafața (mp)	Tarla	Parcelă	Nr. topo	Observații / Referințe
1	vie	NU	2.500	37	1991/2	-	

Lungime Segmente

1) Valorile lungimilor segmentelor sunt obținute din proiecție în plan.

Punct început	X / Y	Punct sfârșit	X / Y	Lungime segment (** (m)
1	597.450,591 390.248,486	2	597.434,58 390.242,377	17.137
2	597.434,58 390.242,377	3	597.488,887 390.119,121	134.69
3	597.488,887 390.119,121	4	597.499,324 390.129,615	14.801
4	597.499,324 390.129,615	5	597.500,345 390.137,059	7.514
5	597.500,345 390.137,059	6	597.500,489 390.140,692	3.636

Punct început	X / Y	Punct sfârșit	X / Y	Lungime segment (** (m)
6	597.500,489 390.140,692	7	597.497,515 390.147,441	7.375
7	597.497,515 390.147,441	8	597.497,514 390.147,443	0.002
8	597.497,514 390.147,443	9	597.493,353 390.156,888	10.321
9	597.493,353 390.156,888	10	597.493,352 390.156,89	0.002
10	597.493,352 390.156,89	11	597.452,517 390.249,57	101.277
11	597.452,517 390.249,57	1	597.450,591 390.248,486	2.21

** Lungimile segmentelor sunt determinate în planul de proiecție Stereo 70 și sunt rotunjite la 1 milimetru.

*** Distanța dintre puncte este formată din segmente cumulate ce sunt mai mici decât valoarea 1 milimetru.

**DATE DESPRE IMOBILUL NR. 3079**

Oficiul de Cadastru și Publicitate Imobiliară PRAHOVA
Biroul de Cadastru și Publicitate Imobiliară Ploiești

A. Partea I. Descrierea imobilului

TEREN Extravilan

Adresa: Jud. Prahova, T 37, V 1999/1

Nr. Crt	Nr cadastral Nr. topografic	Suprafața* (mp)	Observații / Referințe
A1	25294	2.250	Sector cadastral:43 Teren neimprejmuit;

B. Partea II. Proprietari și acte

Inscrieri privitoare la dreptul de proprietate și alte drepturi reale		Referințe
64523 / 13/07/2020		
Act Notarial nr. 363, din 10/07/2020 emis de NP Anton Georgeta;		
B2	Intabulare, drept de PROPRIETATEcumparare ca bun propriu, dobandit prin Conventie, cota actuala 1/1, cota initiala 1/1 1) ILIE ERVIRA	A1
77295 / 09/05/2023		
Act Administrativ nr. C 4141, din 09/05/2023 emis de OCPI PRAHOVA;		
B3	se noteaza din oficiu propunerea de dezmembrare a imobilului	A1

C. Partea III. SARCINI .

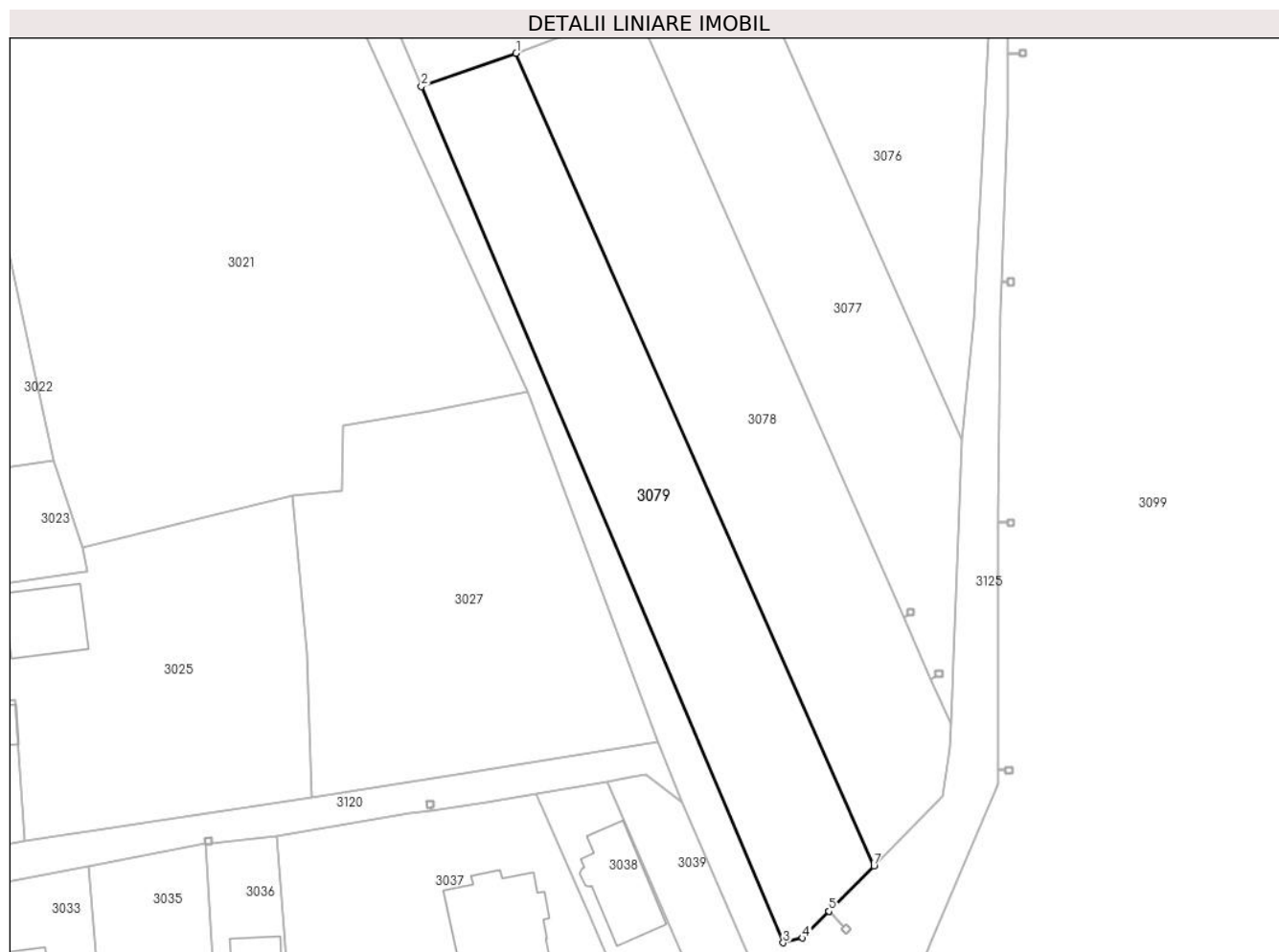
Inscrieri privind dezmembramintele dreptului de proprietate, drepturi reale de garanție și sarcini	Referințe
NU SUNT	

Anexa Nr. 1 La Partea I

Teren

Nr cadastral	Suprafața (mp)*	Observații / Referințe
25294	2.250	

* Suprafața este determinată în planul de proiecție Stereo 70.



Date referitoare la teren

Crt	Categorie folosință	Intra vilan	Suprafața (mp)	Tarla	Parcelă	Nr. topo	Observații / Referințe
1	vie	NU	2.250	37	1999/1	-	

Lungime Segmente

1) Valorile lungimilor segmentelor sunt obținute din proiecție în plan.

Punct început	X / Y	Punct sfârșit	X / Y	Lungime segment (** (m)
1	597.434,58 390.242,377	2	597.420,197 390.237,312	15.249
2	597.420,197 390.237,312	3	597.475,105 390.107,478	140.967
3	597.475,105 390.107,478	4	597.478,036 390.108,211	3.021
4	597.478,036 390.108,211	5	597.482,053 390.112,25	5.696
5	597.482,053 390.112,25	6	597.482,055 390.112,252	0.003

Punct început	X / Y	Punct sfârșit	X / Y	Lungime segment (** (m)
6	597.482,055 390.112,252	7	597.488,887 390.119,121	9.688
7	597.488,887 390.119,121	1	597.434,58 390.242,377	134.69

** Lungimile segmentelor sunt determinate în planul de proiecție Stereo 70 și sunt rotunjite la 1 milimetru.

*** Distanța dintre puncte este formată din segmente cumulate ce sunt mai mici decât valoarea 1 milimetru.

**DATE DESPRE IMOBILUL NR. 3080**

Oficiul de Cadastru și Publicitate Imobiliară PRAHOVA
Biroul de Cadastru și Publicitate Imobiliară Ploiești

A. Partea I. Descrierea imobilului

TEREN Extravilan

Adresa: Jud. Prahova, Tarlaua 37, Parcela V-2015/8

Nr. Crt	Nr cadastral Nr. topografic	Suprafața* (mp)	Observații / Referințe
A1	23113	2.200	Sector cadastral:43 Teren neimprejmuit;

B. Partea II. Proprietari și acte

Inscrieri privitoare la dreptul de proprietate și alte drepturi reale		Referințe
15923 / 28/02/2017		
Act Notarial nr. 220, din 24/02/2017 emis de NP Anton Georgeta;		
B2	Intabulare, drept de PROPRIETATEcumparare ca bun propriu, dobandit prin Conventie, cota actuala 1/1, cota initiala 1/1 1) ILIE ERVIRA	A1

C. Partea III. SARCINI .

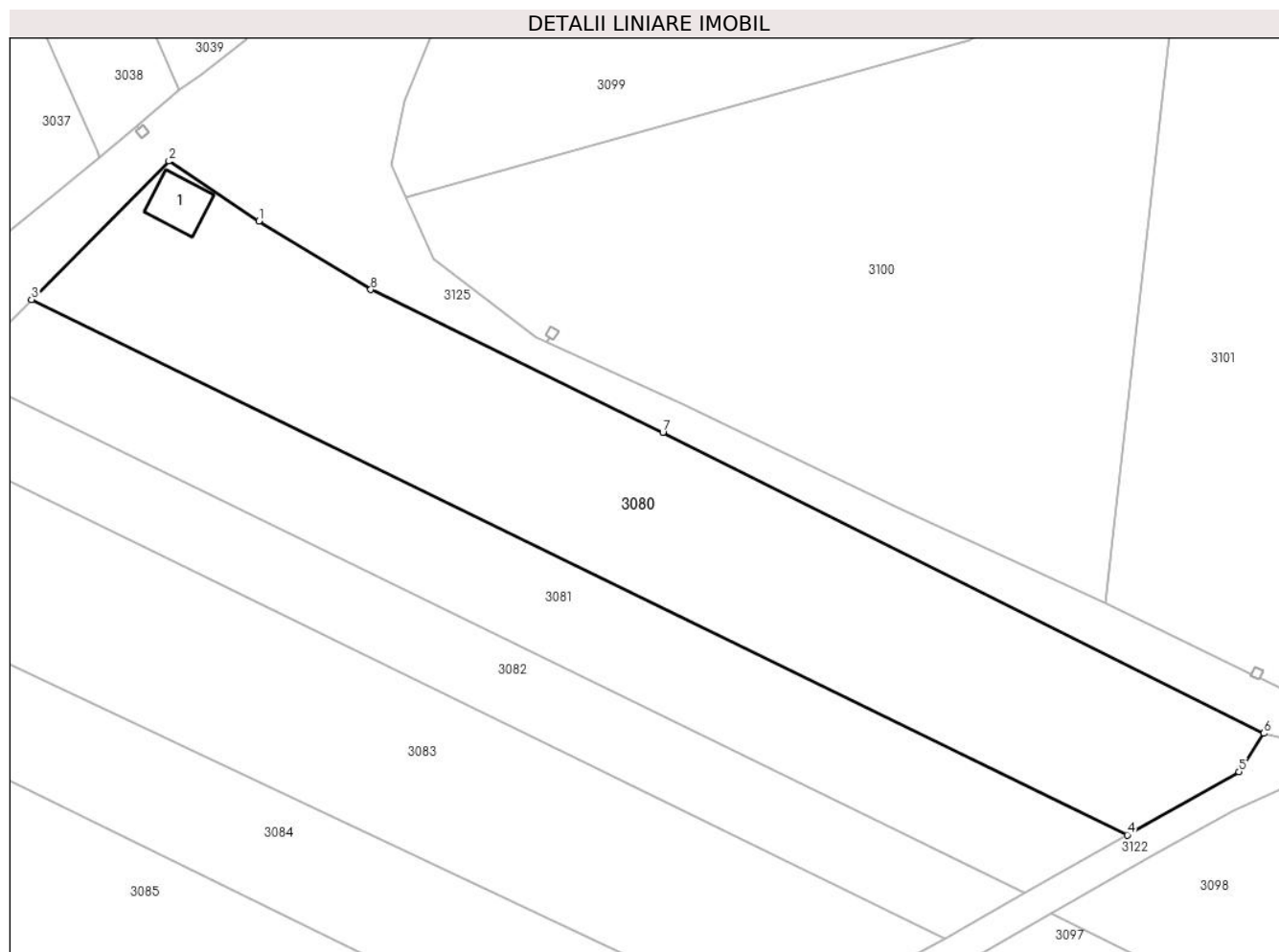
Inscrieri privind dezmembramintele dreptului de proprietate, drepturi reale de garanție și sarcini	Referințe
NU SUNT	

Anexa Nr. 1 La Partea I

Teren

Nr cadastral	Suprafața (mp)*	Observații / Referințe
23113	2.200	

* Suprafața este determinată în planul de proiecție Stereo 70.



Date referitoare la teren

Crt	Categorie folosință	Intra vilan	Suprafața (mp)	Tarla	Parcelă	Nr. topo	Observații / Referințe
1	vie	NU	2.200	37	V-2015/8	-	

Date referitoare la construcții

Crt	Număr	Destinație construcție	Supraf. (mp)	Situație juridică	Observații / Referințe
A1.1		construcții anexa	29	Fara acte	Nr. niveluri:1; S. construita la sol:29 mp; S. construita desfasurata:29 mp; Anexa

Lungime Segmente

1) Valorile lungimilor segmentelor sunt obținute din proiecție în plan.

Punct început	X / Y	Punct sfârșit	X / Y	Lungime segment (** (m)
1	597.474,784 390.076,883	2	597.465,269 390.083,219	11.432
2	597.465,269 390.083,219	3	597.450,734 390.068,589	20.623
3	597.450,734 390.068,589	4	597.566,621 390.012,006	128.963
4	597.566,621 390.012,006	5	597.578,435 390.018,675	13.566

Punct început	X / Y	Punct sfârșit	X / Y	Lungime segment (** (m)
5	597.578,435 390.018,675	6	597.581,047 390.022,736	4.828
6	597.581,047 390.022,736	7	597.517,496 390.054,555	71.072
7	597.517,496 390.054,555	8	597.486,611 390.069,635	34.37
8	597.486,611 390.069,635	1	597.474,784 390.076,883	13.871

** Lungimile segmentelor sunt determinate în planul de proiecție Stereo 70 și sunt rotunjite la 1 milimetru.

*** Distanța dintre puncte este formată din segmente cumulate ce sunt mai mici decât valoarea 1 milimetru.

**DATE DESPRE IMOBILUL NR. 3081**

Oficiul de Cadastru și Publicitate Imobiliară PRAHOVA
Biroul de Cadastru și Publicitate Imobiliară Ploiești

A. Partea I. Descrierea imobilului

TEREN Extravilan

Adresa: Jud. Prahova, T 37, V 2015/7

Nr. Crt	Nr cadastral Nr. topografic	Suprafața* (mp)	Observații / Referințe
A1		1.300	Sector cadastral:43 Teren neimprejmuit;

B. Partea II. Proprietari și acte

Inscrieri privitoare la dreptul de proprietate și alte drepturi reale		Referințe
/		
Act Normativ nr. 7, din 13/03/1996 emis de Parlamentul Romaniei (Act administrativ nr. 10610/30.05.2024 emis de Primaria Urlati);		
B1	Intabulare, drept de PROPRIETATE, dobandit prin Lege, cota actuala 1/1 1) NEIDENTIFICAT NEIDENTIFICAT	A1
Act Normativ nr. 7, din 13/03/1996 emis de Parlamentul Romaniei;		
B2	Se noteaza PROPRIETAR NEIDENTIFICAT, rezerva comisiei locale de fond funciar Urlati - conform art. 13, alin. 14	A1

C. Partea III. SARCINI .

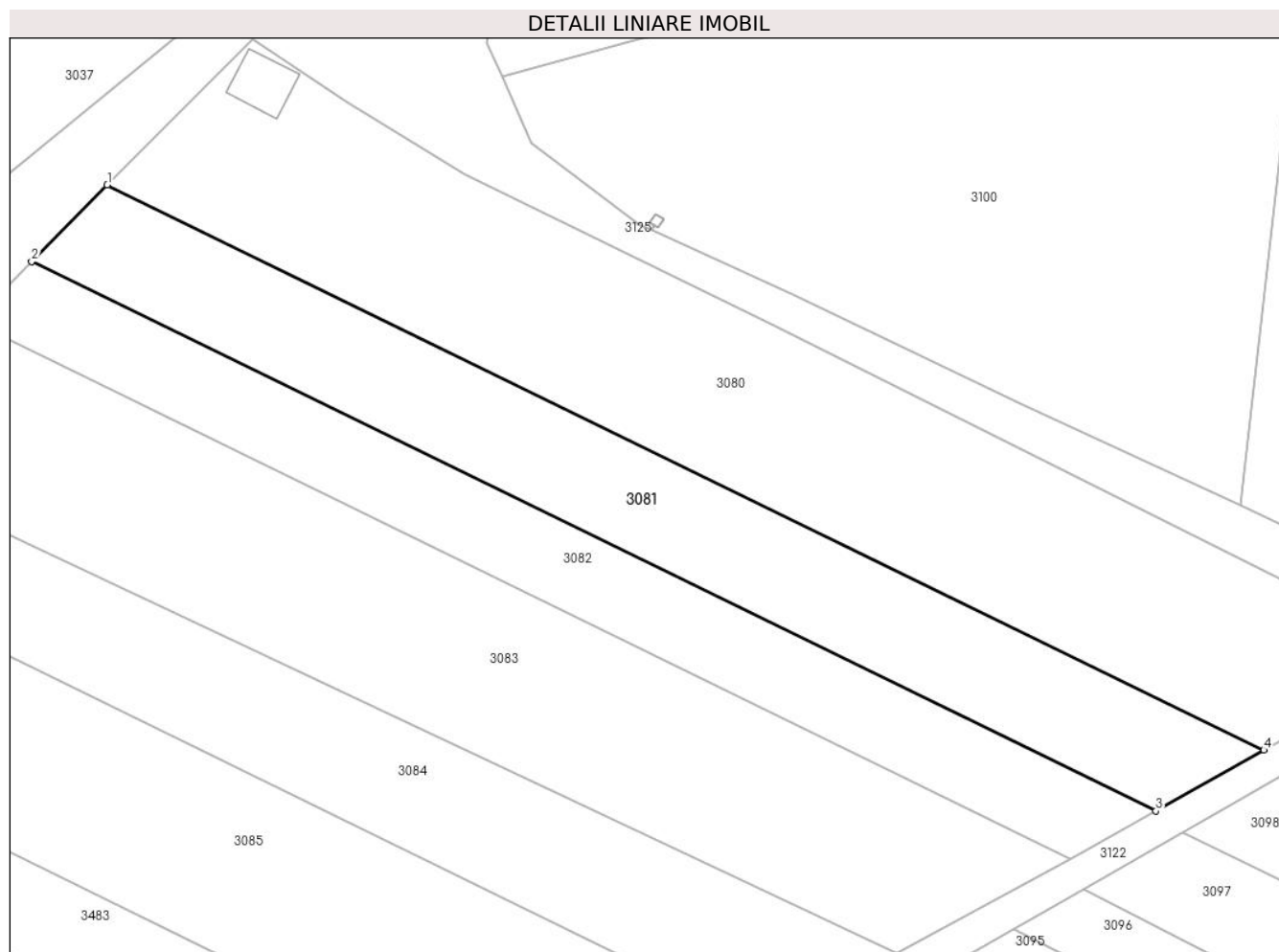
Inscrieri privind dezmembramintele dreptului de proprietate, drepturi reale de garanție și sarcini	Referințe
NU SUNT	

Anexa Nr. 1 La Partea I

Teren

Nr cadastral	Suprafața (mp)*	Observații / Referințe
	1.300	

* Suprafața este determinată în planul de proiecție Stereo 70.



Date referitoare la teren

Crt	Categorie folosință	Intra vilan	Suprafața (mp)	Tarla	Parcelă	Nr. topo	Observații / Referințe
1	vie	NU	1.300	37	2015/7	-	

Lungime Segmente

1) Valorile lungimilor segmentelor sunt obținute din proiecție în plan.

Punct început	X / Y	Punct sfârșit	X / Y	Lungime segment (** (m)
1	597.450,734 390.068,589	2	597.443,149 390.060,922	10.785
2	597.443,149 390.060,922	3	597.555,815 390.005,904	125.382
3	597.555,815 390.005,904	4	597.566,621 390.012,006	12.41
4	597.566,621 390.012,006	1	597.450,734 390.068,589	128.963

** Lungimile segmentelor sunt determinate în planul de proiecție Stereo 70 și sunt rotunjite la 1 milimetru.

***** Distanţa dintre puncte este formată din segmente cumulate ce sunt mai mici decât valoarea 1 milimetru.**

**DATE DESPRE IMOBILUL NR. 3082**

Oficiul de Cadastru și Publicitate Imobiliară PRAHOVA
Biroul de Cadastru și Publicitate Imobiliară Ploiești

A. Partea I. Descrierea imobilului

TEREN Extravilan

Adresa: Jud. Prahova, T 37, V 2015/6

Nr. Crt	Nr cadastral Nr. topografic	Suprafața* (mp)	Observații / Referințe
A1		1.000	Sector cadastral:43 Teren neimprejmuit;

B. Partea II. Proprietari și acte

Inscrieri privitoare la dreptul de proprietate și alte drepturi reale	Referințe
/	
Act Notarial nr. 58, din 09/11/2007 emis de NP Anton Georgeta;	
B1	A1
Intabulare, drept de PROPRIETATE, dobandit prin Succesiune, cota actuala 1/1 1) POPESCU KLARA	

C. Partea III. SARCINI .

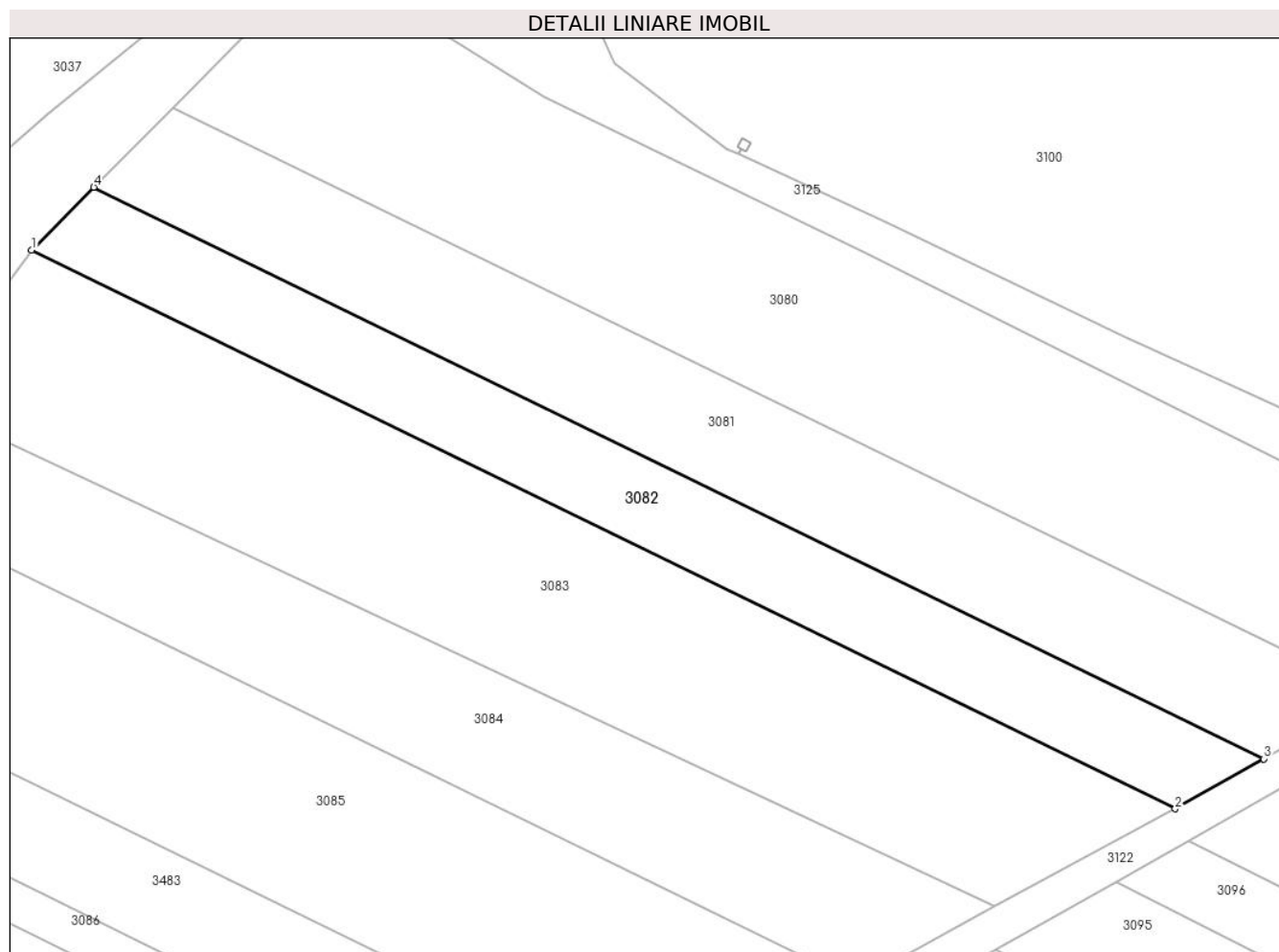
Inscrieri privind dezmembramintele dreptului de proprietate, drepturi reale de garanție și sarcini	Referințe
NU SUNT	

Anexa Nr. 1 La Partea I

Teren

Nr cadastral	Suprafața (mp)*	Observații / Referințe
	1.000	

* Suprafața este determinată în planul de proiecție Stereo 70.



Date referitoare la teren

Crt	Categorie folosință	Intra vilan	Suprafața (mp)	Tarla	Parcelă	Nr. topo	Observații / Referințe
1	vie	NU	1.000	37	2015/6	-	

Lungime Segmente

1) Valorile lungimilor segmentelor sunt obținute din proiecție în plan.

Punct început	X / Y	Punct sfârșit	X / Y	Lungime segment (** (m)
1	597.437,16 390.054,87	2	597.547,29 390.001,09	122.56
2	597.547,29 390.001,09	3	597.555,815 390.005,904	9.79
3	597.555,815 390.005,904	4	597.443,149 390.060,922	125.382
4	597.443,149 390.060,922	1	597.437,16 390.054,87	8.514

** Lungimile segmentelor sunt determinate în planul de proiecție Stereo 70 și sunt rotunjite la 1 milimetru.

***** Distanţa dintre puncte este formată din segmente cumulate ce sunt mai mici decât valoarea 1 milimetru.**

**DATE DESPRE IMOBILUL NR. 3083**

Oficiul de Cadastru și Publicitate Imobiliară PRAHOVA
Biroul de Cadastru și Publicitate Imobiliară Ploiești

A. Partea I. Descrierea imobilului

TEREN Extravilan

Nr. CF vechi:3118

Nr. cadastral vechi:10222

Adresa: Jud. Prahova, T 37, V 2015/5

Nr. Crt	Nr cadastral Nr. topografic	Suprafața* (mp)	Observații / Referințe
A1	20374	Din acte: 2.000 Masurata: 2.002	Sector cadastral:43 Teren imprejmuit;

B. Partea II. Proprietari și acte

Inscrieri privitoare la dreptul de proprietate și alte drepturi reale	Referințe
60584 / 25/10/2007	
Act Notarial nr. 1048, din 24/10/2007 emis de NP ANTON GEORGETA;	
B2	A1
Intabulare, drept de PROPRIETATEcumparare ca bun comun, dobandit prin Conventie, cota actuala 1/1, cota initiala 1/1	
1) MIHALACHE GHEORGHE SORIN	
2) MIHALACHE ROZALINA FELICIA	

C. Partea III. SARCINI .

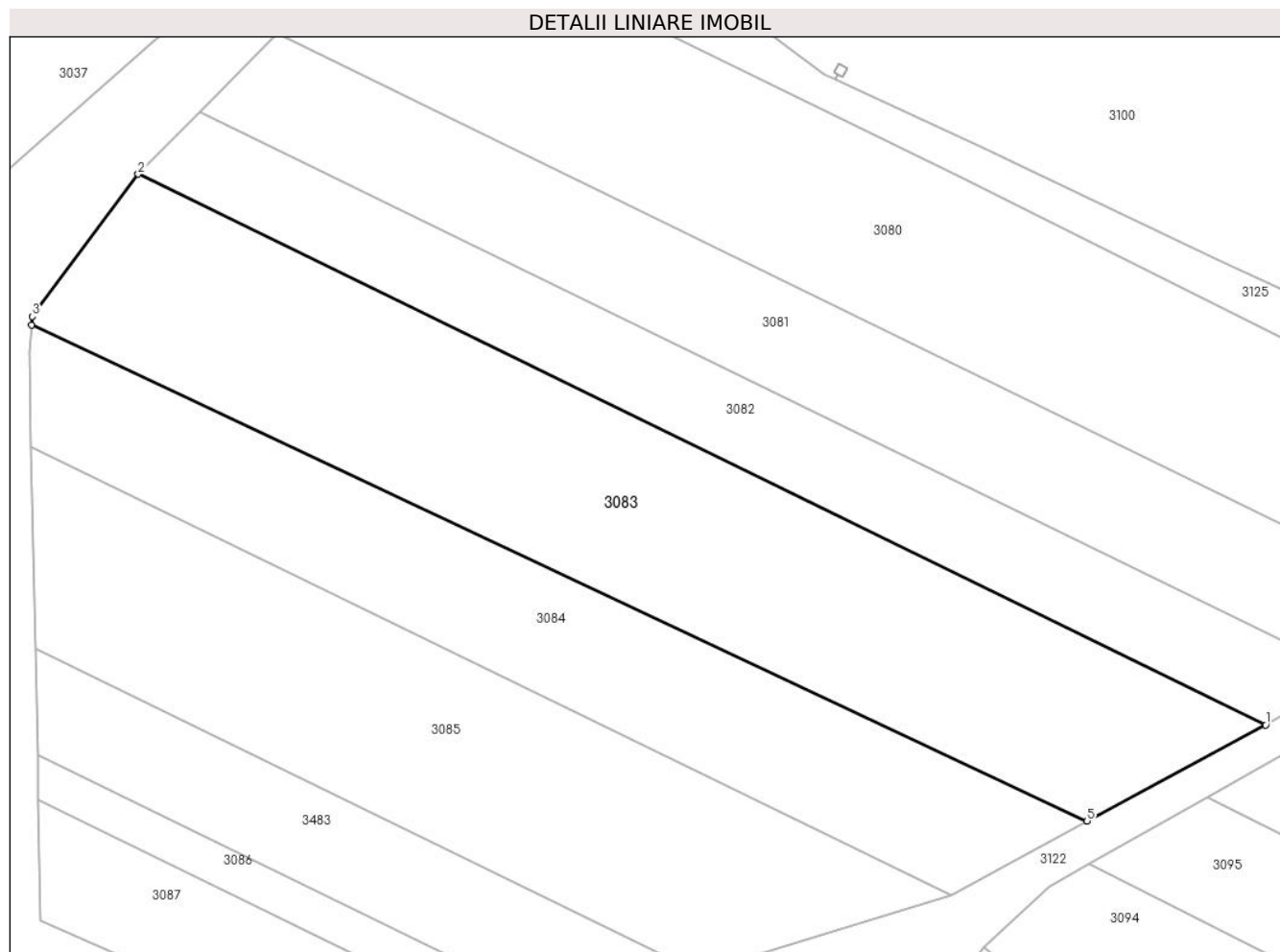
Inscrieri privind dezmembramintele dreptului de proprietate, drepturi reale de garanție și sarcini	Referințe
NU SUNT	

Anexa Nr. 1 La Partea I

Teren

Nr cadastral	Suprafața (mp)*	Observații / Referințe
20374	Din acte: 2.000 Masurata: 2.002	

* Suprafața este determinată în planul de proiecție Stereo 70.



Date referitoare la teren

Crt	Categorie folosință	Intra vilan	Suprafața (mp)	Tarla	Parcelă	Nr. topo	Observații / Referințe
1	vie	NU	2.002	37	2015/5	-	

Lungime Segmente

1) Valorile lungimilor segmentelor sunt obținute din proiecție în plan.

Punct început	X / Y	Punct sfârșit	X / Y	Lungime segment (** (m)
1	597.547,29 390.001,09	2	597.437,16 390.054,87	122.56
2	597.437,16 390.054,87	3	597.426,829 390.040,972	17.317
3	597.426,829 390.040,972	4	597.426,75 390.040,12	0.856
4	597.426,75 390.040,12	5	597.529,85 389.991,71	113.9
5	597.529,85 389.991,71	1	597.547,29 390.001,09	19.802

**** Lungimile segmentelor sunt determinate în planul de proiecție Stereo 70 și sunt rotunjite la 1 milimetru.**

***** Distanța dintre puncte este formată din segmente cumulate ce sunt mai mici decât valoarea 1 milimetru.**

**DATE DESPRE IMOBILUL NR. 3084**

Oficiul de Cadastru și Publicitate Imobiliară PRAHOVA
Biroul de Cadastru și Publicitate Imobiliară Ploiești

A. Partea I. Descrierea imobilului

TEREN Extravilan

Adresa: Jud. Prahova, T 37, V2015/4

Nr. Crt	Nr cadastral Nr. topografic	Suprafața* (mp)	Observații / Referințe
A1		1.230	Sector cadastral:43 Teren neimprejmuit;

B. Partea II. Proprietari și acte

Inscrieri privitoare la dreptul de proprietate și alte drepturi reale		Referințe
/		
Act Administrativ nr. 99925, din 09/05/2002 emis de Comisia Judeteana Prahova;		
B1	Intabulare, drept de PROPRIETATE, dobandit prin Reconstituire, cota actuala 1/1 1) MONCEA MARIN	A1

C. Partea III. SARCINI .

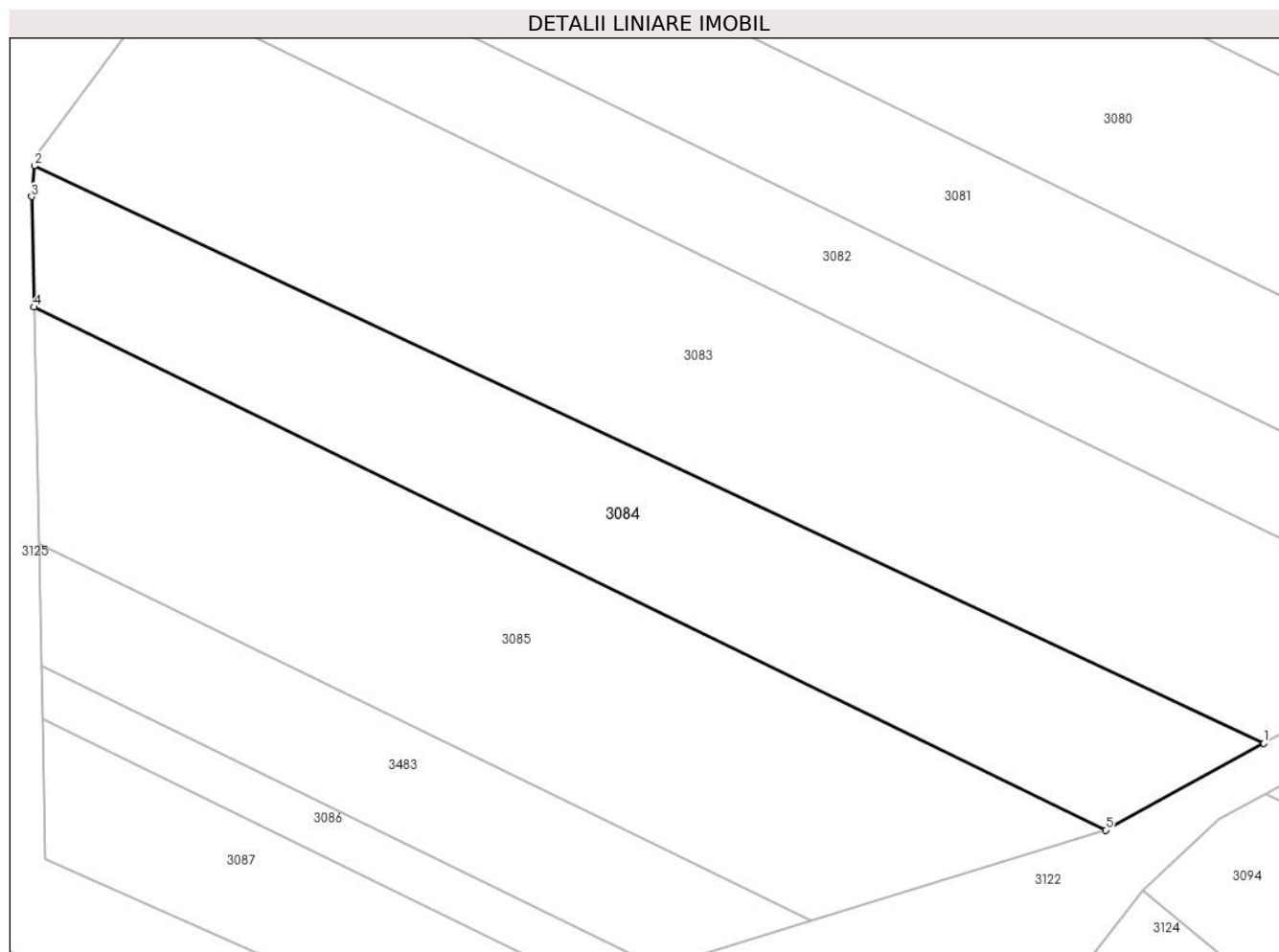
Inscrieri privind dezmembramintele dreptului de proprietate, drepturi reale de garanție și sarcini	Referințe
NU SUNT	

Anexa Nr. 1 La Partea I

Teren

Nr cadastral	Suprafața (mp)*	Observații / Referințe
	1.230	

* Suprafața este determinată în planul de proiecție Stereo 70.



Date referitoare la teren

Crt	Categorie folosință	Intra vilan	Suprafața (mp)	Tarla	Parcelă	Nr. topo	Observații / Referințe
1	vie	NU	1.230	37	2015/4	-	

Lungime Segmente

1) Valorile lungimilor segmentelor sunt obținute din proiecție în plan.

Punct început	X / Y	Punct sfârșit	X / Y	Lungime segment (** (m)
1	597.529,85 389.991,71	2	597.426,75 390.040,12	113.9
2	597.426,75 390.040,12	3	597.426,51 390.037,534	2.597
3	597.426,51 390.037,534	4	597.426,699 390.028,282	9.254
4	597.426,699 390.028,282	5	597.516,582 389.984,446	100.003
5	597.516,582 389.984,446	1	597.529,85 389.991,71	15.126

**** Lungimile segmentelor sunt determinate în planul de proiecție Stereo 70 și sunt rotunjite la 1 milimetru.**

***** Distanța dintre puncte este formată din segmente cumulate ce sunt mai mici decât valoarea 1 milimetru.**

**DATE DESPRE IMOBILUL NR. 3085**

Oficiul de Cadastru și Publicitate Imobiliară PRAHOVA
Biroul de Cadastru și Publicitate Imobiliară Ploiești

A. Partea I. Descrierea imobilului

TEREN Extravilan

Adresa: Jud. Prahova, T 37, V 2015/3/1

Nr. Crt	Nr cadastral Nr. topografic	Suprafața* (mp)	Observații / Referințe
A1		1.516	Sector cadastral:43 Teren neimprejmuit;

B. Partea II. Proprietari și acte

Inscrieri privitoare la dreptul de proprietate și alte drepturi reale		Referințe
/		
Act Administrativ nr. 2470, din 20/01/2020 emis de Primaria Urlati;		
B1	Inscrierea provizorie, drept de PROPRIETATE, dobandit prin Reconstituire, cota actuala 1/1 1) OPREA FILARETA	A1

C. Partea III. SARCINI .

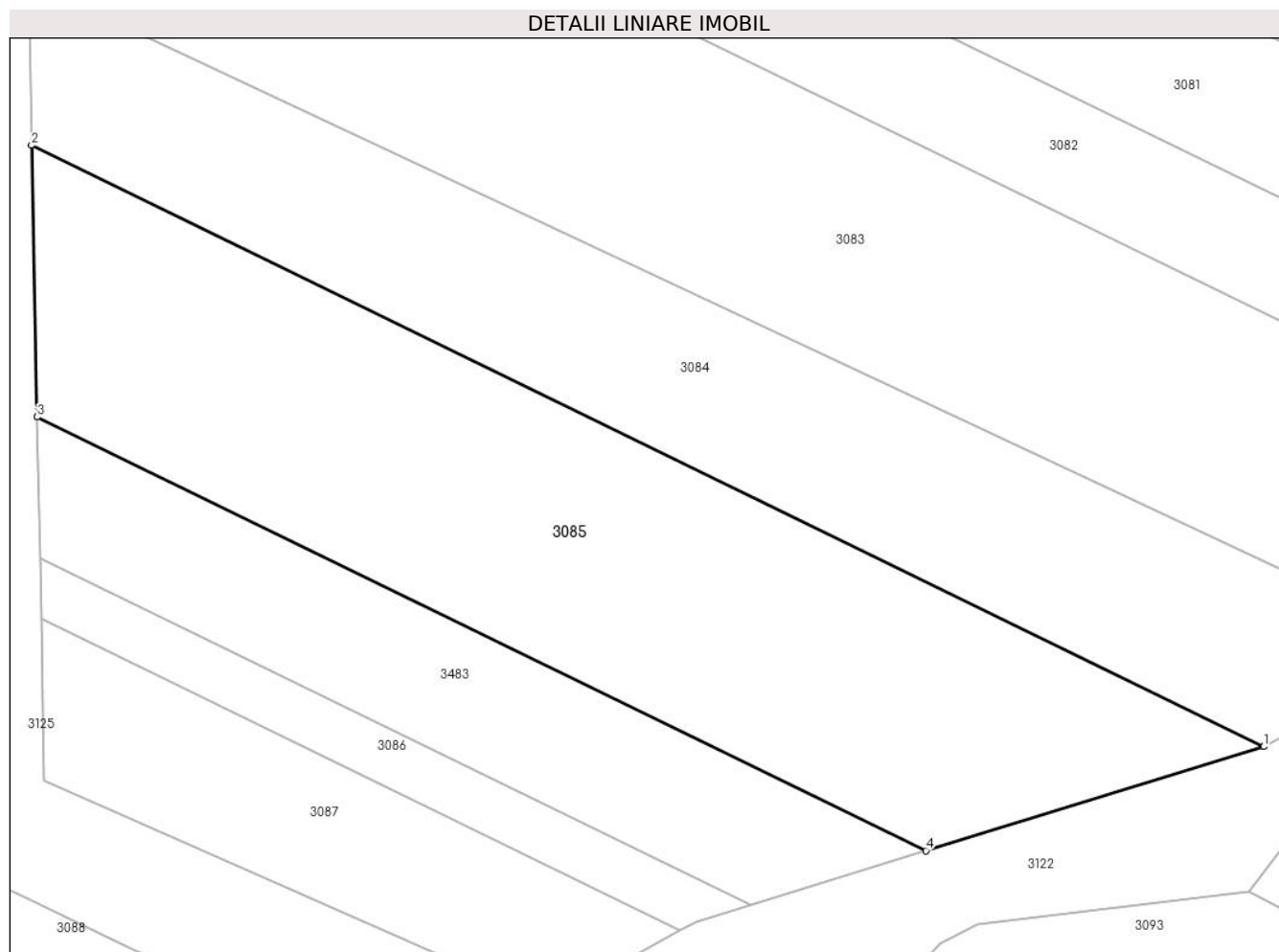
Inscrieri privind dezmembramintele dreptului de proprietate, drepturi reale de garanție și sarcini	Referințe
NU SUNT	

Anexa Nr. 1 La Partea I

Teren

Nr cadastral	Suprafața (mp)*	Observații / Referințe
	1.516	

* Suprafața este determinată în planul de proiecție Stereo 70.



Date referitoare la teren

Crt	Categorie folosință	Intra vilan	Suprafața (mp)	Tarla	Parcelă	Nr. topo	Observații / Referințe
1	vie	NU	1.516	37	2015/3/1	-	

Lungime Segmente

1) Valorile lungimilor segmentelor sunt obținute din proiecție în plan.

Punct început	X / Y	Punct sfârșit	X / Y	Lungime segment (** (m)
1	597.516,579 389.984,448	2	597.426,699 390.028,282	99.999
2	597.426,699 390.028,282	3	597.427,102 390.008,488	19.798
3	597.427,102 390.008,488	4	597.491,937 389.976,868	72.135
4	597.491,937 389.976,868	1	597.516,579 389.984,448	25.781

** Lungimile segmentelor sunt determinate în planul de proiecție Stereo 70 și sunt rotunjite la 1 milimetru.

***** Distanţa dintre puncte este formată din segmente cumulate ce sunt mai mici decât valoarea 1 milimetru.**

**DATE DESPRE IMOBILUL NR. 3086**

Oficiul de Cadastru și Publicitate Imobiliară PRAHOVA
Biroul de Cadastru și Publicitate Imobiliară Ploiești

A. Partea I. Descrierea imobilului

TEREN Extravilan

Adresa: Jud. Prahova, Tarla 37, Parcela V 2015/2

Nr. Crt	Nr cadastral Nr. topografic	Suprafața* (mp)	Observații / Referințe
A1	26825	215	Sector cadastral:43 Teren neimprejmut;

B. Partea II. Proprietari și acte

Inscrieri privitoare la dreptul de proprietate și alte drepturi reale	Referințe
153837 / 10/10/2023	
Act Notarial nr. 1650, din 09/10/2023 emis de NP MEIROSU CARMEN;	
B2	se notează promisiunea bilaterală de vânzare - cumpărare încheiată între MOVILEANU VALERIA și MOVILEANU CONSTANTIN în calitate de promitenți vânzători și BĂRBUCEANU SORIN-ALEXANDRU căsătorit cu SEMINENCO CECILIA în calitate de promitenți cumpărători cu termenul de perfectare al contractului de vânzare - cumpărare în forma autentică până la data de 09.04.2024
24773 / 19/02/2024	
Act Notarial nr. 283, din 16/02/2024 emis de NP MEIROSU CARMEN;	
B3	Intabulare, drept de PROPRIETATE cumpărare ca bun comun, dobândit prin Convenție, cota actuală 1/1, cota inițială 1/1 1) BARBUCEANU SORIN ALEXANDRU 2) SEMINENCO CECILIA

C. Partea III. SARCINI .

Inscrieri privind dezmembramintele dreptului de proprietate, drepturi reale de garanție și sarcini	Referințe
NU SUNT	

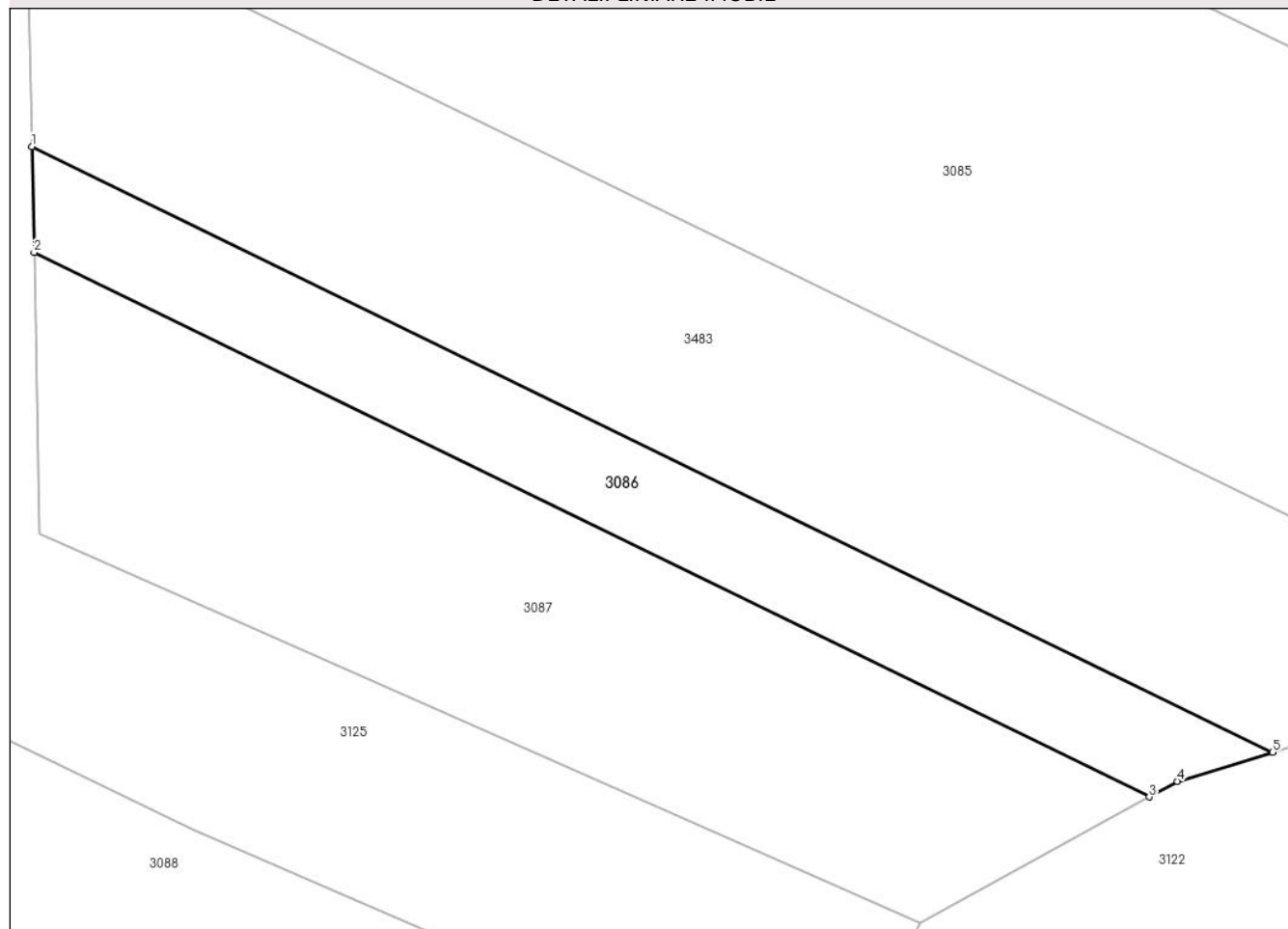
Anexa Nr. 1 La Partea I

Teren

Nr cadastral	Suprafața (mp)*	Observații / Referințe
26825	215	

* Suprafața este determinată în planul de proiecție Stereo 70.

DETALII LINIARE IMOBIL



Date referitoare la teren

Crt	Categorie folosință	Intravilan	Suprafața (mp)	Tarla	Parcelă	Nr. topo	Observații / Referințe
1	vie	NU	215	37	2015/2	-	

Lungime Segmente

1) Valorile lungimilor segmentelor sunt obținute din proiecție în plan.

Punct început	X / Y	Punct sfârșit	X / Y	Lungime segment (** (m)
1	597.427,312 389.998,201	2	597.427,402 389.993,776	4.426
2	597.427,402 389.993,776	3	597.473,983 389.971,059	51.825
3	597.473,983 389.971,059	4	597.475,161 389.971,708	1.345
4	597.475,161 389.971,708	5	597.479,132 389.972,929	4.154
5	597.479,132 389.972,929	1	597.427,312 389.998,201	57.654

**** Lungimile segmentelor sunt determinate în planul de proiecție Stereo 70 și sunt rotunjite la 1 milimetru.**

***** Distanța dintre puncte este formată din segmente cumulate ce sunt mai mici decât valoarea 1 milimetru.**

**DATE DESPRE IMOBILUL NR. 3087**

Oficiul de Cadastru și Publicitate Imobiliară PRAHOVA
Biroul de Cadastru și Publicitate Imobiliară Ploiești

A. Partea I. Descrierea imobilului

TEREN Extravilan

Adresa: Jud. Prahova, T 37, V 2015/2/1

Nr. Crt	Nr cadastral Nr. topografic	Suprafața* (mp)	Observații / Referințe
A1		445	Sector cadastral:43 Teren neimprejmuit;

B. Partea II. Proprietari și acte

Inscrieri privitoare la dreptul de proprietate și alte drepturi reale		Referințe
/		
Act Administrativ nr. 2592, din 08/05/2024 emis de Primaria Urlati;		
B1	Inscrierea provizorie, drept de Reconstituire, cota actuala 1/1	A1
	1) SEMINENCO GHERGHINA 2) PLUTA CONSTANTA	

C. Partea III. SARCINI .

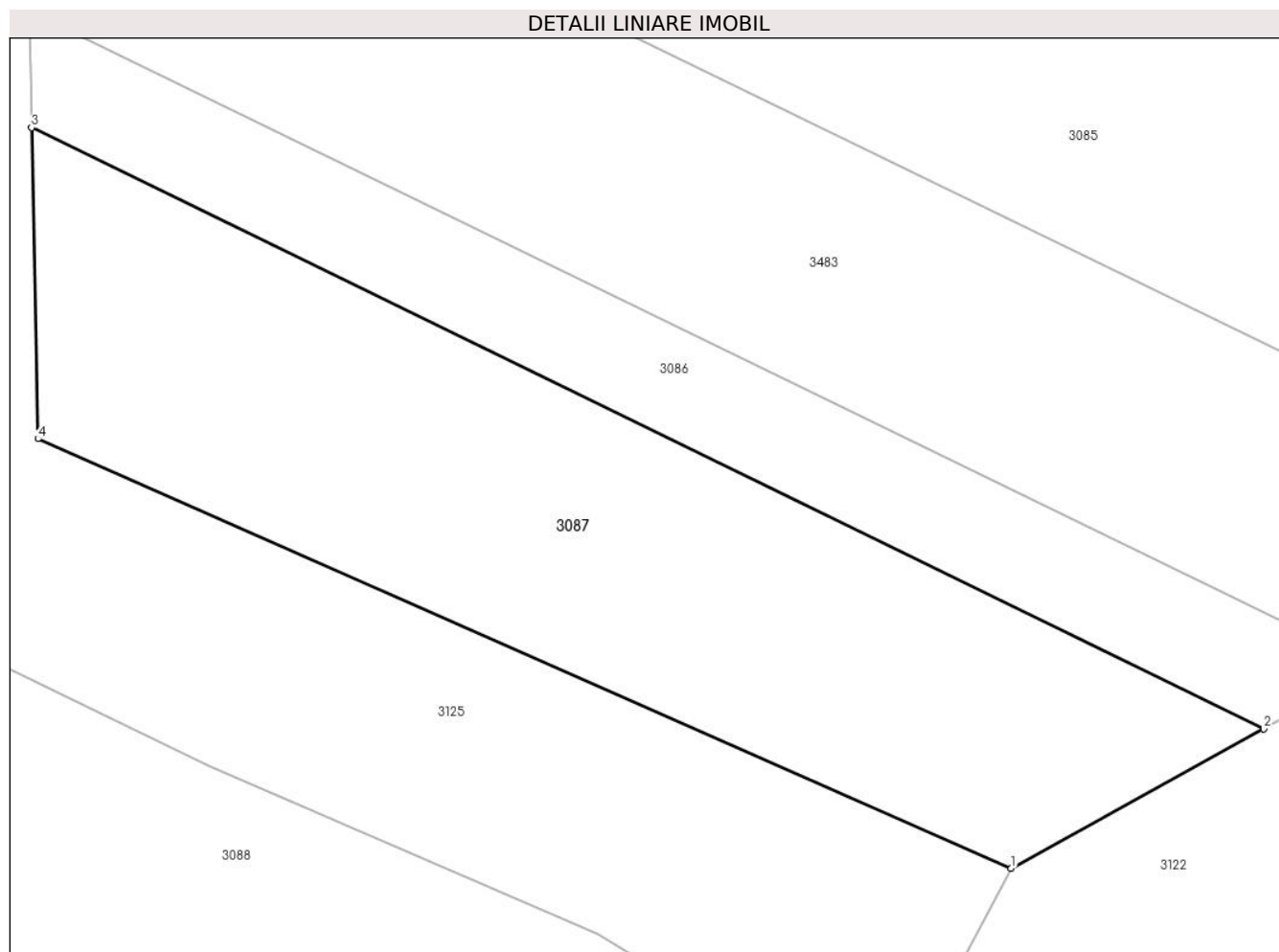
Inscrieri privind dezmembramintele dreptului de proprietate, drepturi reale de garanție și sarcini	Referințe
NU SUNT	

Anexa Nr. 1 La Partea I

Teren

Nr cadastral	Suprafața (mp)*	Observații / Referințe
	445	

* Suprafața este determinată în planul de proiecție Stereo 70.



Date referitoare la teren

Crt	Categorie folosință	Intravilan	Suprafața (mp)	Tarla	Parcelă	Nr. topo	Observații / Referințe
1	vie	NU	445	37	2015/2/1	-	

Lungime Segmente

1) Valorile lungimilor segmentelor sunt obținute din proiecție în plan.

Punct început	X / Y	Punct sfârșit	X / Y	Lungime segment (** (m)
1	597.464,429 389.965,793	2	597.473,983 389.971,059	10.909
2	597.473,983 389.971,059	3	597.427,402 389.993,776	51.825
3	597.427,402 389.993,776	4	597.427,642 389.982,021	11.757
4	597.427,642 389.982,021	1	597.464,429 389.965,793	40.207

** Lungimile segmentelor sunt determinate în planul de proiecție Stereo 70 și sunt rotunjite la 1 milimetru.

***** Distanţa dintre puncte este formată din segmente cumulate ce sunt mai mici decât valoarea 1 milimetru.**

**DATE DESPRE IMOBILUL NR. 3088**

Oficiul de Cadastru și Publicitate Imobiliară PRAHOVA
Biroul de Cadastru și Publicitate Imobiliară Ploiești

A. Partea I. Descrierea imobilului

TEREN Necunoscut

Adresa: Loc. Urlati, Jud. Prahova, T 37, A 2015

Nr. Crt	Nr cadastral Nr. topografic	Suprafața* (mp)	Observații / Referințe
A1		912	Sector cadastral:43 Teren imprejmuit;

B. Partea II. Proprietari și acte

Inscrieri privitoare la dreptul de proprietate și alte drepturi reale		Referințe
/		
Act Normativ nr. 7, din 13/03/1996 emis de Parlamentul Romaniei (Act administrativ nr. 10610/30.05.2024 emis de Primaria Urlati);		
B1	Intabulare, drept de PROPRIETATE, dobandit prin Lege, cota actuala 1/1 1) NEIDENTIFICAT NEIDENTIFICAT	A1
Act Normativ nr. 7, din 13/03/1996 emis de Parlamentul Romaniei;		
B2	Se noteaza PROPRIETAR NEIDENTIFICAT, rezerva comisiei locale de fond funciar Urlati - conform art. 13, alin. 14	A1

C. Partea III. SARCINI .

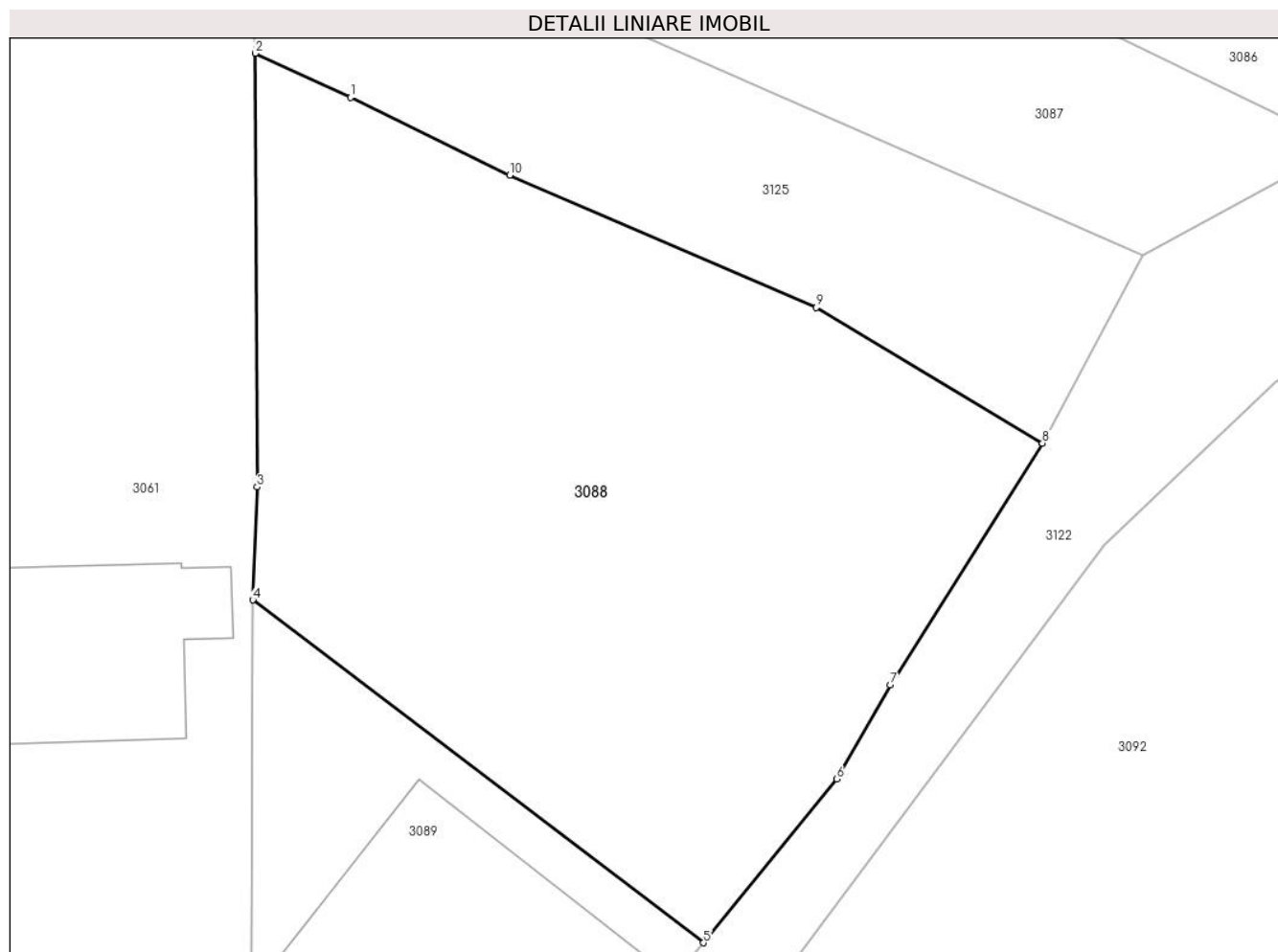
Inscrieri privind dezmembramintele dreptului de proprietate, drepturi reale de garanție și sarcini	Referințe
NU SUNT	

Anexa Nr. 1 La Partea I

Teren

Nr cadastral	Suprafața (mp)*	Observații / Referințe
	912	

* Suprafața este determinată în planul de proiecție Stereo 70.



Date referitoare la teren

Crt	Categorie folosință	Intravilan	Suprafața (mp)	Tarla	Parcelă	Nr. topo	Observații / Referințe
1	arabil	DA	80	37	2015	-	
2	arabil	NU	827	37	2015	-	
3	arabil	DA	5	37	2015	-	

Lungime Segmente

1) Valorile lungimilor segmentelor sunt obținute din proiecție în plan.

Punct început	X / Y	Punct sfârșit	X / Y	Lungime segment (** (m)
1	597.426,488 389.973,373	2	597.421,93 389.975,49	5.026
2	597.421,93 389.975,49	3	597.422,03 389.954,72	20.77
3	597.422,03 389.954,72	4	597.421,813 389.949,318	5.406
4	597.421,813 389.949,318	5	597.443,396 389.932,909	27.112

Punct început	X / Y	Punct sfârșit	X / Y	Lungime segment (** (m)
5	597.443,396 389.932,909	6	597.449,784 389.940,752	10.115
6	597.449,784 389.940,752	7	597.452,342 389.945,251	5.175
7	597.452,342 389.945,251	8	597.459,638 389.956,823	13.68
8	597.459,638 389.956,823	9	597.448,799 389.963,327	12.641
9	597.448,799 389.963,327	10	597.434,112 389.969,657	15.993
10	597.434,112 389.969,657	1	597.426,488 389.973,373	8.481

** Lungimile segmentelor sunt determinate în planul de proiecție Stereo 70 și sunt rotunjite la 1 milimetru.

*** Distanța dintre puncte este formată din segmente cumulate ce sunt mai mici decât valoarea 1 milimetru.

**DATE DESPRE IMOBILUL NR. 3089**

Oficiul de Cadastru și Publicitate Imobiliară PRAHOVA
Biroul de Cadastru și Publicitate Imobiliară Ploiești

A. Partea I. Descrierea imobilului

TEREN Intravilan

Adresa: Loc. Urlati, Str Castanilor, Nr. FN, Jud. Prahova, Tarlaua 37, parcela CC-119/1

Nr. Crt	Nr cadastral Nr. topografic	Suprafața* (mp)	Observații / Referințe
A1	24112	542	Sector cadastral:43 Teren imprejmuit;

B. Partea II. Proprietari și acte

Inscrieri privitoare la dreptul de proprietate și alte drepturi reale	Referințe
121143 / 25/10/2019	
Act Administrativ nr. 46, din 31/05/2018 emis de Consiliul Local Orasul Urlati;	
B1	A1
Intabulare, drept de PROPRIETATE, dobandit prin Lege, cota actuala 1/1, cota initiala 1/1	
1) ORASUL URLATI, CIF:2844189, (domeniul privat)	

C. Partea III. SARCINI .

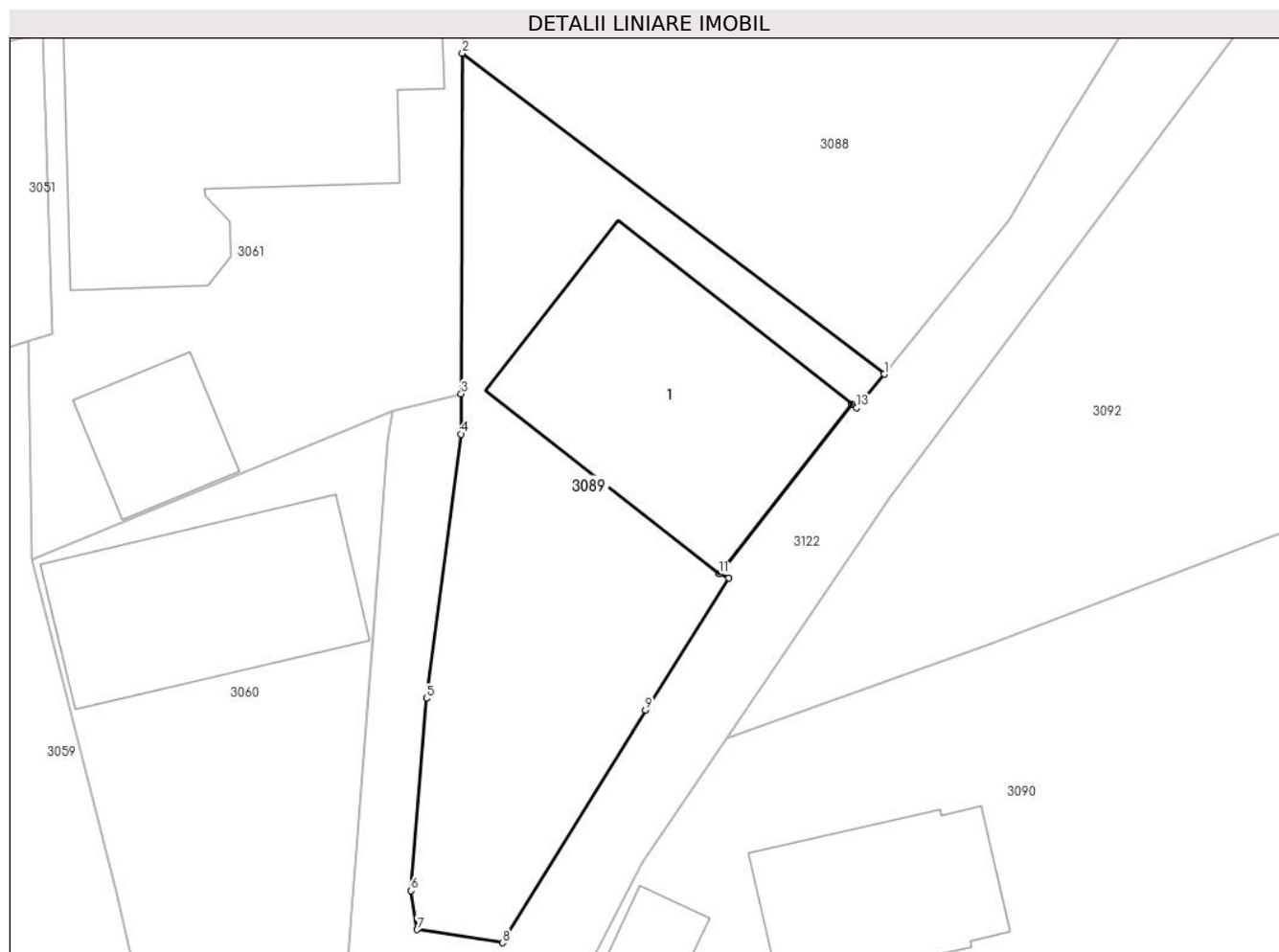
Inscrieri privind dezmembramintele dreptului de proprietate, drepturi reale de garanție și sarcini	Referințe
NU SUNT	

Anexa Nr. 1 La Partea I

Teren

Nr cadastral	Suprafața (mp)*	Observații / Referințe
24112	542	

* Suprafața este determinată în planul de proiecție Stereo 70.



Date referitoare la teren

Crt	Categorie folosință	Intravilan	Suprafața (mp)	Tarla	Parcelă	Nr. topo	Observații / Referințe
1	curți constructii	DA	542	37	CC-119/1	-	

Date referitoare la construcții

Crt	Număr	Destinație construcție	Supraf. (mp)	Situație juridică	Observații / Referințe
A1.1		construcții de locuințe	168	Fara acte	Nr. niveluri:1; S. construita la sol:168 mp; S. construita desfasurata:168 mp; LOCUINTA

Lungime Segmente

1) Valorile lungimilor segmentelor sunt obținute din proiecție în plan.

Punct început	X / Y	Punct sfârșit	X / Y	Lungime segment (** (m)
1	597.443,396 389.932,909	2	597.421,813 389.949,318	27.112
2	597.421,813 389.949,318	3	597.421,753 389.931,909	17.409
3	597.421,753 389.931,909	4	597.421,746 389.929,847	2.062
4	597.421,746 389.929,847	5	597.419,965 389.916,329	13.635

Punct început	X / Y	Punct sfârșit	X / Y	Lungime segment (** (m)
5	597.419,965 389.916,329	6	597.419,185 389.906,491	9.869
6	597.419,185 389.906,491	7	597.419,5 389.904,506	2.01
7	597.419,5 389.904,506	8	597.423,856 389.903,832	4.408
8	597.423,856 389.903,832	9	597.431,175 389.915,731	13.97
9	597.431,175 389.915,731	10	597.435,456 389.922,482	7.994
10	597.435,456 389.922,482	11	597.434,945 389.922,691	0.552
11	597.434,945 389.922,691	12	597.441,749 389.931,381	11.037
12	597.441,749 389.931,381	13	597.441,995 389.931,189	0.312
13	597.441,995 389.931,189	1	597.443,396 389.932,909	2.218

** Lungimile segmentelor sunt determinate în planul de proiecție Stereo 70 și sunt rotunjite la 1 milimetru.

*** Distanța dintre puncte este formată din segmente cumulate ce sunt mai mici decât valoarea 1 milimetru.

**DATE DESPRE IMOBILUL NR. 3090**

Oficiul de Cadastru și Publicitate Imobiliară PRAHOVA
Biroul de Cadastru și Publicitate Imobiliară Ploiești

A. Partea I. Descrierea imobilului

TEREN Intravilan

Nr. CF vechi:567
Nr. cadastral vechi:790

Adresa: Loc. Urlati, Str Castanilor, Nr. 3, Jud. Prahova, T 37, CC2019

Nr. Crt	Nr cadastral Nr. topografic	Suprafața* (mp)	Observații / Referințe
A1	22828	Din acte: 1.200 Masurata: 1.561	Sector cadastral:43 Teren imprejmuit;

Construcții

Crt	Nr cadastral Nr. topografic	Adresa	Observații / Referințe
A1.1	22828-C1	Loc. Urlati, Str Castanilor, Nr. 3, Jud. Prahova	Nr. niveluri:1; S. construita la sol:89 mp; S. construita desfasurata:89 mp; C1 - Locuinta Fundatie Piatra Pereti Paianta+Caramida Pardoseala Lemn Planseu Lemn Invelitoare Carton Instalatii Electrice, Gaze Anul 1969 constructiei
A1.2	22828-C2	Loc. Urlati, Str Castanilor, Nr. 3, Jud. Prahova	Nr. niveluri:1; S. construita la sol:23 mp; S. construita desfasurata:23 mp; C2-Anexa Fundatie Beton Pereti Scandura Pardoseala Beton Planseu Lemn Invelitoare Tabla Instalatii Electrice

B. Partea II. Proprietari și acte

Inscrieri privitoare la dreptul de proprietate și alte drepturi reale	Referințe
57739 / 29/05/2015 Act Administrativ nr. 44290, din 04/05/2015 emis de O.C.P.I. Prahova (act administrativ nr. 8253/14-05-2015 emis de Primaria Urlati; act notarial nr. 25/30-04-2015 emis de NP ANTON GEORGETA;);	
B6 se noteaza actualizarea informatiilor cadastrale in sensul inscrierii constructiilor pe terenul de sub A1	A1, A1.1, A1.2
69816 / 03/07/2015 Act Notarial nr. 842, din 02/07/2015 emis de NP ANTON GEORGETA;	
B8 Intabulare, drept de PROPRIETATEcumparare ca bun propriu, dobandit prin Conventie, cota actuala 1/1, cota initiala 1/1 1) VASILE CORNEL VALERIU	A1
B9 Intabulare, drept de PROPRIETATEcumparare ca bun propriu, dobandit prin Conventie, cota actuala 1/1, cota initiala 1/1 1) VASILE CORNEL VALERIU	A1.1, A1.2

C. Partea III. SARCINI

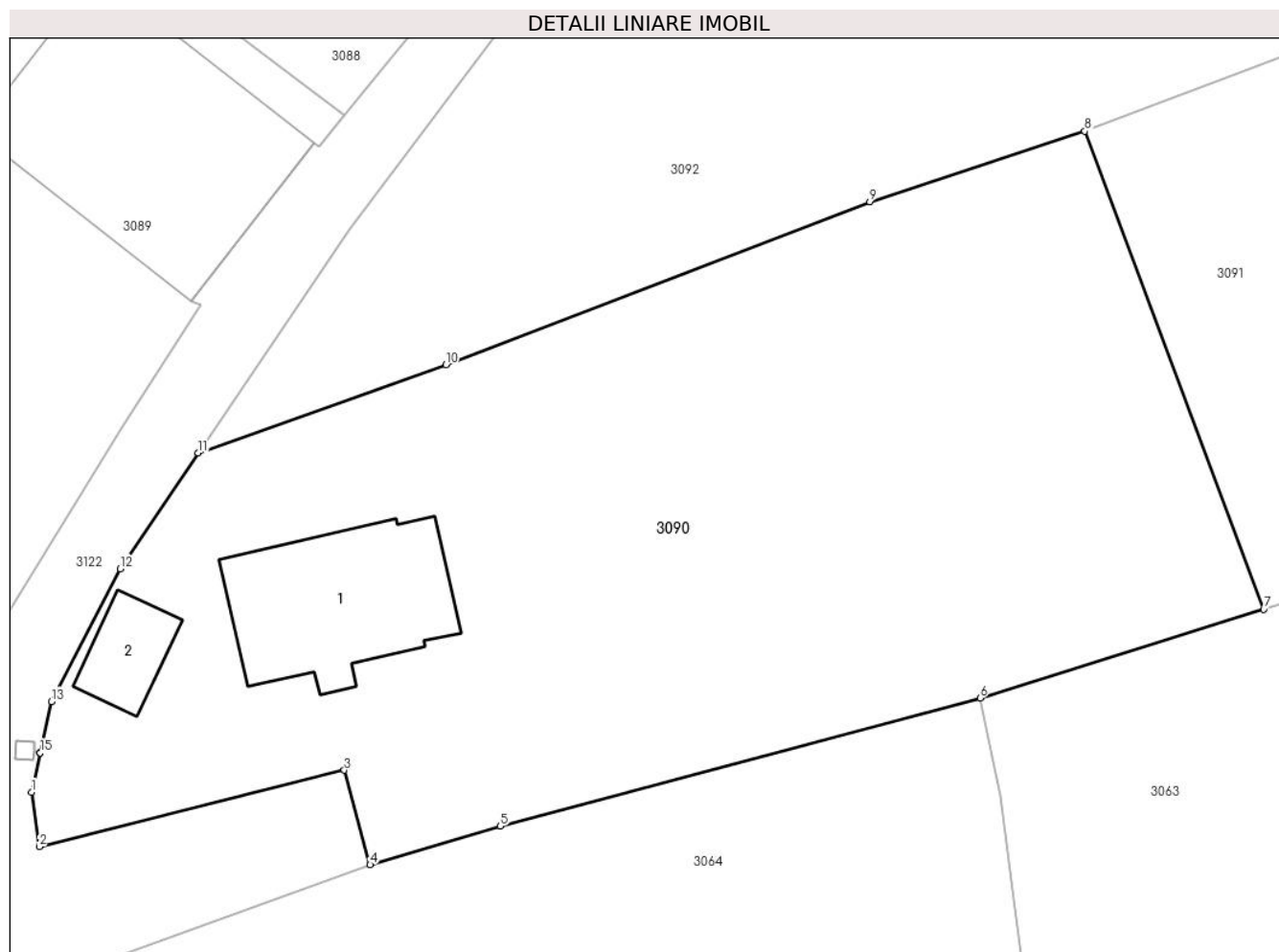
Inscrieri privind dezmembramintele dreptului de proprietate, drepturi reale de garanție și sarcini	Referințe
69816 / 03/07/2015 Act Notarial nr. 842, din 02/07/2015 emis de NP ANTON GEORGETA;	
C1 Intabulare, drept de HABITATIEviagera 1) TANDARA MARIA 2) VASILE RODICA	A1.1

Anexa Nr. 1 La Partea I

Teren

Nr cadastral	Suprafața (mp)*	Observații / Referințe
22828	Din acte: 1.200 Masurata: 1.561	

* Suprafața este determinată în planul de proiecție Stereo 70.



Date referitoare la teren

Crt	Categorie folosință	Intra vilan	Suprafața (mp)	Tarla	Parcelă	Nr. topo	Observații / Referințe
1	curți construcții	DA	605	37	2019	-	
2	vie	DA	126	37	2019	-	
3	arabil	DA	830	37	2019	-	

Date referitoare la construcții

Crt	Număr	Destinație construcție	Supraf. (mp)	Situație juridică	Observații / Referințe
A1.1	22828-C1	construcții de locuințe	Din acte: 0 Masurata: 89	Cu acte	Nr. niveluri:1; S. construita la sol:89 mp; S. construita desfasurata:89 mp; C1 - Locuinta Fundatie Piatra Pereti Paianta+Caramida Pardoseala Lemn Planseu Lemn Invelitoare Carton Instalatii Electrice, Gaze Anul 1969 construcției

Crt	Număr	Destinație construcție	Supraf. (mp)	Situație juridică	Observații / Referințe
A1.2	22828-C2	construcții anexa	Din acte: 0 Masurata: 23	Cu acte	Nr. niveluri:1; S. construita la sol:23 mp; S. construita desfasurata:23 mp; C2-Anexa Fundatie Beton Pereti Scandura Pardoseala Beton Planseu Lemn Invelitoare Tabla Instalatii Electrice

Lungime Segmente

1) Valorile lungimilor segmentelor sunt obținute din proiecție în plan.

Punct început	X / Y	Punct sfârșit	X / Y	Lungime segment (** (m)
1	597.426,139 389.895,592	2	597.426,562 389.892,595	3.027
2	597.426,562 389.892,595	3	597.443,385 389.896,814	17.344
3	597.443,385 389.896,814	4	597.444,805 389.891,594	5.41
4	597.444,805 389.891,594	5	597.451,985 389.893,727	7.49
5	597.451,985 389.893,727	6	597.478,456 389.900,782	27.395
6	597.478,456 389.900,782	7	597.494,101 389.905,67	16.391
7	597.494,101 389.905,67	8	597.484,23 389.932,03	28.148
8	597.484,23 389.932,03	9	597.472,375 389.928,142	12.476
9	597.472,375 389.928,142	10	597.448,994 389.919,144	25.053
10	597.448,994 389.919,144	11	597.435,328 389.914,292	14.502
11	597.435,328 389.914,292	12	597.431,019 389.907,914	7.697
12	597.431,019 389.907,914	13	597.427,227 389.900,595	8.243
13	597.427,227 389.900,595	14	597.426,613 389.897,77	2.891
14	597.426,613 389.897,77	15	597.426,612 389.897,768	0.002
15	597.426,612 389.897,768	1	597.426,139 389.895,592	2.227

** Lungimile segmentelor sunt determinate în planul de proiecție Stereo 70 și sunt rotunjite la 1 milimetru.

*** Distanța dintre puncte este formată din segmente cumulate ce sunt mai mici decât valoarea 1 milimetru.

**DATE DESPRE IMOBILUL NR. 3091**

Oficiul de Cadastru și Publicitate Imobiliară PRAHOVA
Biroul de Cadastru și Publicitate Imobiliară Ploiești

A. Partea I. Descrierea imobilului

TEREN Intravilan

Adresa: Loc. Urlati, Jud. Prahova, T 37, A 2018/1

Nr. Crt	Nr cadastral Nr. topografic	Suprafața* (mp)	Observații / Referințe
A1		1.707	Sector cadastral:43 Teren imprejmuit;

B. Partea II. Proprietari și acte

Inscrieri privitoare la dreptul de proprietate și alte drepturi reale		Referințe
/		
Act Normativ nr. 7, din 13/03/1996 emis de Parlamentul Romaniei;		
B1	Intabulare, drept de PROPRIETATE, dobandit prin Lege, cota actuala 1/1 1) NEIDENTIFICAT NEIDENTIFICAT	A1
B2	Se noteaza PROPRIETAR NEIDENTIFICAT- conform art. 13, alin. 15 din Legea 7/1996	A1

C. Partea III. SARCINI .

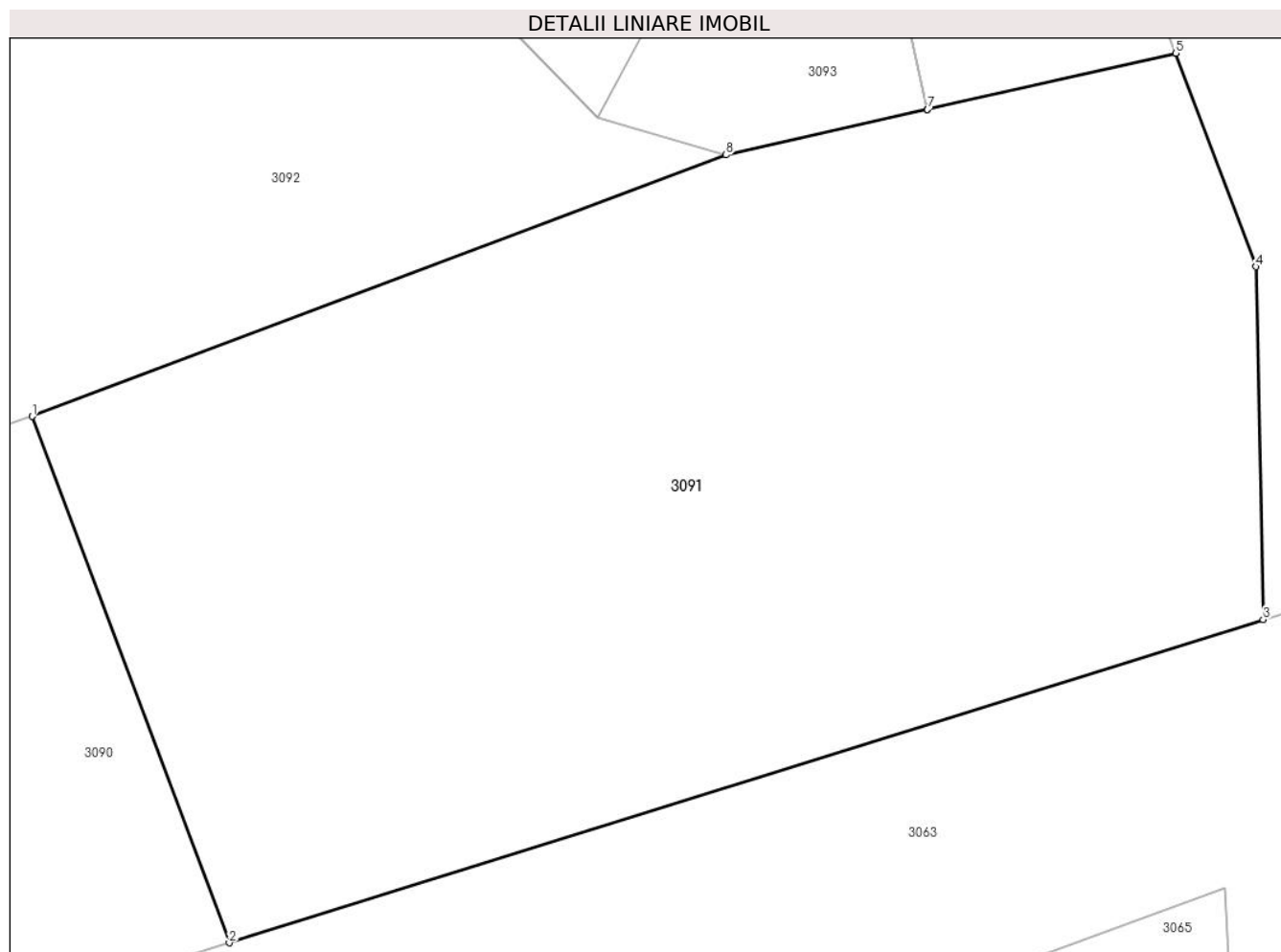
Inscrieri privind dezmembramintele dreptului de proprietate, drepturi reale de garanție și sarcini	Referințe
NU SUNT	

Anexa Nr. 1 La Partea I

Teren

Nr cadastral	Suprafața (mp)*	Observații / Referințe
	1.707	

* Suprafața este determinată în planul de proiecție Stereo 70.



Date referitoare la teren

Crt	Categorie folosință	Intra vilan	Suprafața (mp)	Tarla	Parcelă	Nr. topo	Observații / Referințe
1	arabil	DA	1.707	37	2018/1	-	

Lungime Segmente

1) Valorile lungimilor segmentelor sunt obținute din proiecție în plan.

Punct început	X / Y	Punct sfârșit	X / Y	Lungime segment (** (m)
1	597.484,23 389.932,03	2	597.494,101 389.905,67	28.148
2	597.494,101 389.905,67	3	597.545,899 389.921,855	54.268
3	597.545,899 389.921,855	4	597.545,53 389.939,52	17.669
4	597.545,53 389.939,52	5	597.541,527 389.950,21	11.415
5	597.541,527 389.950,21	6	597.529,08 389.947,395	12.761

Punct început	X / Y	Punct sfârșit	X / Y	Lungime segment (** (m)
6	597.529,08 389.947,395	7	597.529,078 389.947,394	0.002
7	597.529,078 389.947,394	8	597.518,992 389.945,113	10.341
8	597.518,992 389.945,113	1	597.484,23 389.932,03	37.142

** Lungimile segmentelor sunt determinate în planul de proiecție Stereo 70 și sunt rotunjite la 1 milimetru.

*** Distanța dintre puncte este formată din segmente cumulate ce sunt mai mici decât valoarea 1 milimetru.

**DATE DESPRE IMOBILUL NR. 3092**

Oficiul de Cadastru și Publicitate Imobiliară PRAHOVA
Biroul de Cadastru și Publicitate Imobiliară Ploiești

A. Partea I. Descrierea imobilului

TEREN Intravilan

Adresa: Loc. Urlati, Jud. Prahova, T 37, A 2018

Nr. Crt	Nr cadastral Nr. topografic	Suprafața* (mp)	Observații / Referințe
A1		1.741	Sector cadastral:43 Teren imprejmuit;

B. Partea II. Proprietari și acte

Inscrieri privitoare la dreptul de proprietate și alte drepturi reale		Referințe
/		
Act Normativ nr. 7, din 13/03/1996 emis de Parlamentul Romaniei;		
B1	Intabulare, drept de PROPRIETATE, dobandit prin Lege, cota actuala 1/1 1) NEIDENTIFICAT NEIDENTIFICAT	A1
B2	Se noteaza PROPRIETAR NEIDENTIFICAT- conform art. 13, alin. 15 din Legea 7/1996	A1

C. Partea III. SARCINI .

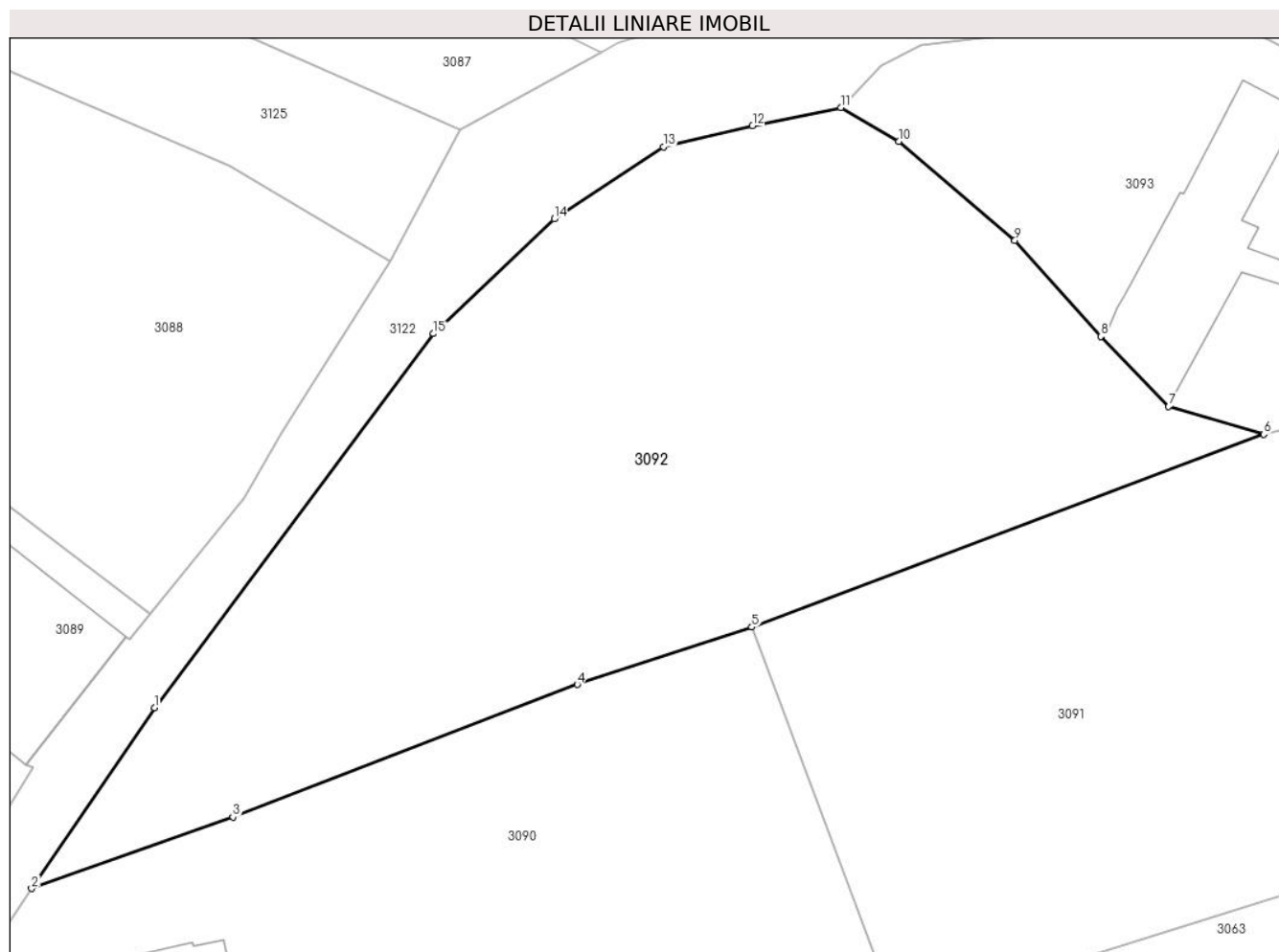
Inscrieri privind dezmembramintele dreptului de proprietate, drepturi reale de garanție și sarcini	Referințe
NU SUNT	

Anexa Nr. 1 La Partea I

Teren

Nr cadastral	Suprafața (mp)*	Observații / Referințe
	1.741	

* Suprafața este determinată în planul de proiecție Stereo 70.



Date referitoare la teren

Crt	Categorie folosință	Intra vilan	Suprafața (mp)	Tarla	Parcelă	Nr. topo	Observații / Referințe
1	arabil	DA	1.741	37	2018	-	

Lungime Segmente

1) Valorile lungimilor segmentelor sunt obținute din proiecție în plan.

Punct început	X / Y	Punct sfârșit	X / Y	Lungime segment (** (m)
1	597.443,665 389.926,562	2	597.435,328 389.914,292	14.834
2	597.435,328 389.914,292	3	597.448,994 389.919,144	14.502
3	597.448,994 389.919,144	4	597.472,375 389.928,142	25.053
4	597.472,375 389.928,142	5	597.484,23 389.932,03	12.476
5	597.484,23 389.932,03	6	597.518,992 389.945,113	37.142

Punct început	X / Y	Punct sfârșit	X / Y	Lungime segment (** (m)
6	597.518,992 389.945,113	7	597.512,533 389.946,99	6.726
7	597.512,533 389.946,99	8	597.507,918 389.951,757	6.635
8	597.507,918 389.951,757	9	597.502,091 389.958,26	8.732
9	597.502,091 389.958,26	10	597.494,207 389.964,984	10.362
10	597.494,207 389.964,984	11	597.490,282 389.967,285	4.55
11	597.490,282 389.967,285	12	597.484,283 389.966,042	6.126
12	597.484,283 389.966,042	13	597.478,227 389.964,619	6.221
13	597.478,227 389.964,619	14	597.470,813 389.959,721	8.886
14	597.470,813 389.959,721	15	597.462,622 389.951,935	11.301
15	597.462,622 389.951,935	1	597.443,665 389.926,562	31.673

** Lungimile segmentelor sunt determinate în planul de proiecție Stereo 70 și sunt rotunjite la 1 milimetru.

*** Distanța dintre puncte este formată din segmente cumulate ce sunt mai mici decât valoarea 1 milimetru.

**DATE DESPRE IMOBILUL NR. 3093**

Oficiul de Cadastru și Publicitate Imobiliară PRAHOVA
Biroul de Cadastru și Publicitate Imobiliară Ploiești

A. Partea I. Descrierea imobilului

TEREN Intravilan

Adresa: Loc. Urlati, Jud. Prahova, T 37, CTD 2017

Nr. Crt	Nr cadastral Nr. topografic	Suprafața* (mp)	Observații / Referințe
A1	21758	Din acte: 853 Masurata: 851	Sector cadastral:43 Teren imprejmuit; Sonda petroliera 102AR Urlati

Construcții

Crt	Nr cadastral Nr. topografic	Adresa	Observații / Referințe
A1.1	21758-C1	Loc. Urlati, Jud. Prahova, Sonda petroliera 102AR Urlati, T37, CTD2017	Nr. niveluri:1; S. construita la sol:127 mp; S. construita desfasurata:127 mp; Platforma tehnologica construita in anul 1963, fara acoperis, fara pereti, fara lift, fara certificat energetic

B. Partea II. Proprietari și acte

Inscrieri privitoare la dreptul de proprietate și alte drepturi reale		Referințe
22751 / 25/04/2012		
Act Administrativ nr. 12559, din 26/03/2012 emis de MEC SI MEDIULUI DE AFACERI;		
B1	Intabulare, drept de PROPRIETATEeatestare, dobandit prin Lege, cota actuala 1/1, cota initiala 1/1 1) OMV PETROM SA, CIF:1590082	A1, A1.1

C. Partea III. SARCINI .

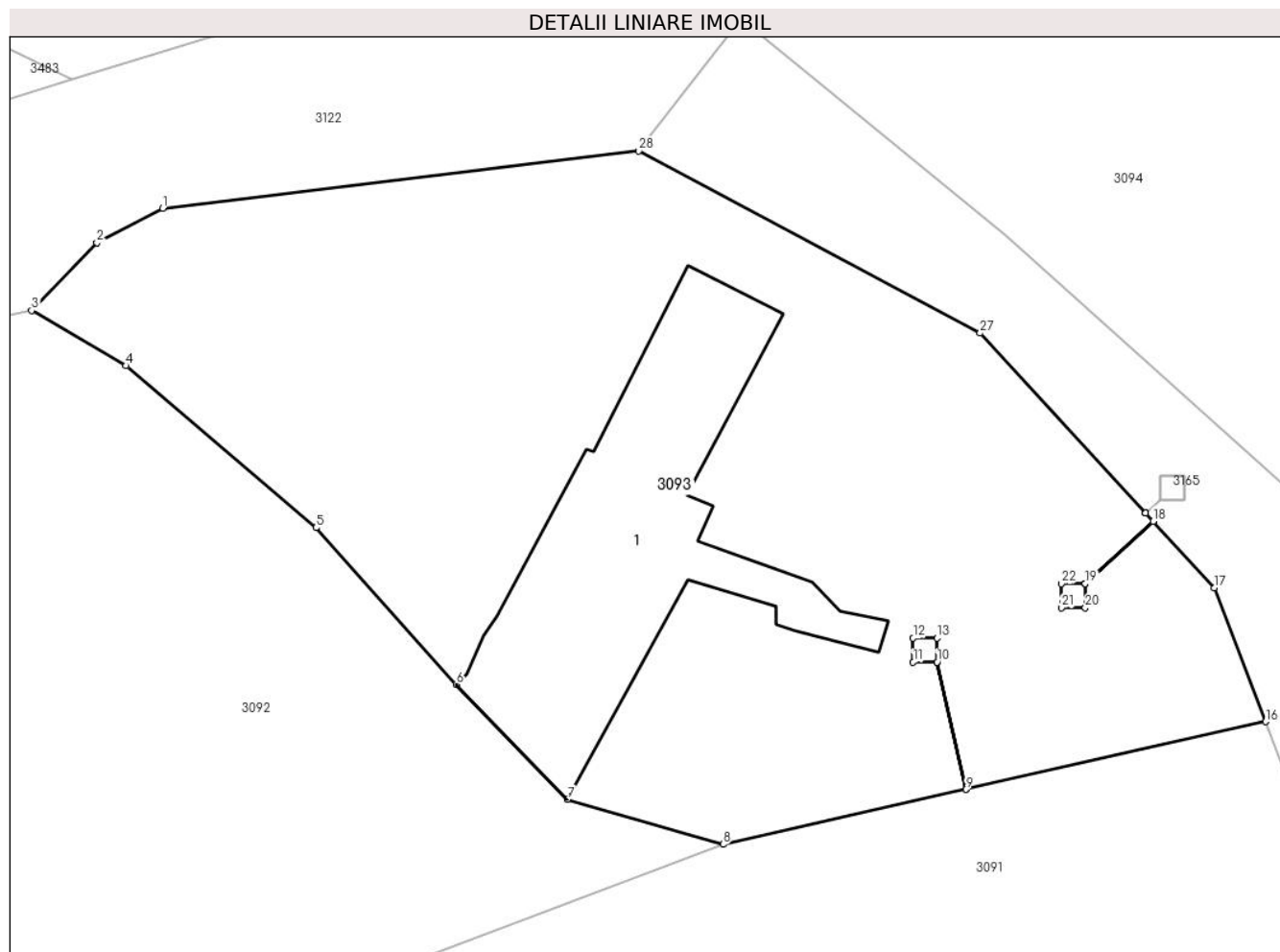
Inscrieri privind dezmembramintele dreptului de proprietate, drepturi reale de garanție și sarcini	Referințe
NU SUNT	

Anexa Nr. 1 La Partea I

Teren

Nr cadastral	Suprafața (mp)*	Observații / Referințe
21758	Din acte: 853 Masurata: 851	Sonda petroliera 102AR Uralți

* Suprafața este determinată în planul de proiecție Stereo 70.



Date referitoare la teren

Crt	Categorie folosință	Intravilan	Suprafața (mp)	Tarla	Parcelă	Nr. topo	Observații / Referințe
1	curți constructii	DA	691	37	CTD2017	-	
2	drum	DA	99	37	CTD2017	-	
3	curți constructii	DA	61	37	CTD2017	-	

Date referitoare la construcții

Crt	Număr	Destinație construcție	Supraf. (mp)	Situație juridică	Observații / Referințe
A1.1	21758-C1	construcții industriale și edilitare	Din acte: 0 Masurata: 127	Cu acte	Nr. niveluri:1; S. construita la sol:127 mp; S. construita desfasurata:127 mp; Platforma tehnologica construita in anul 1963, fara acoperis, fara pereti, fara lift, fara certificat energetic

Lungime Segmente

1) Valorile lungimilor segmentelor sunt obținute din proiecție în plan.

Punct început	X / Y	Punct sfârșit	X / Y	Lungime segment (** (m)	Punct început	X / Y	Punct sfârșit	X / Y	Lungime segment (** (m)
---------------	-------	---------------	-------	-------------------------	---------------	-------	---------------	-------	-------------------------

Punct început	X / Y	Punct sfârșit	X / Y	Lungime segment (** (m)
1	597.495,729 389.971,528	2	597.492,99 389.970,1	3.089
3	597.490,282 389.967,285	4	597.494,207 389.964,984	4.55
5	597.502,091 389.958,26	6	597.507,918 389.951,757	8.732
7	597.512,533 389.946,99	8	597.518,992 389.945,113	6.726
9	597.529,078 389.947,394	10	597.527,883 389.952,677	5.416
11	597.526,885 389.952,677	12	597.526,885 389.953,677	1.0
13	597.527,885 389.953,677	14	597.527,885 389.952,677	1.0
15	597.529,08 389.947,395	16	597.541,527 389.950,21	12.761
17	597.539,394 389.955,769	18	597.536,856 389.958,528	3.749
19	597.534,037 389.955,935	20	597.534,037 389.954,935	1.0
21	597.533,037 389.954,935	22	597.533,037 389.955,935	1.0
23	597.534,036 389.955,936	24	597.536,854 389.958,53	3.83
25	597.536,547 389.958,864	26	597.536,546 389.958,865	0.001
27	597.529,669 389.966,34	28	597.515,494 389.973,91	16.07

Punct început	X / Y	Punct sfârșit	X / Y	Lungime segment (** (m)
2	597.492,99 389.970,1	3	597.490,282 389.967,285	3.906
4	597.494,207 389.964,984	5	597.502,091 389.958,26	10.362
6	597.507,918 389.951,757	7	597.512,533 389.946,99	6.635
8	597.518,992 389.945,113	9	597.529,078 389.947,394	10.341
10	597.527,883 389.952,677	11	597.526,885 389.952,677	0.998
12	597.526,885 389.953,677	13	597.527,885 389.953,677	1.0
14	597.527,885 389.952,677	15	597.529,08 389.947,395	5.415
16	597.541,527 389.950,21	17	597.539,394 389.955,769	5.954
18	597.536,856 389.958,528	19	597.534,037 389.955,935	3.83
20	597.534,037 389.954,935	21	597.533,037 389.954,935	1.0
22	597.533,037 389.955,935	23	597.534,036 389.955,936	0.999
24	597.536,854 389.958,53	25	597.536,547 389.958,864	0.454
26	597.536,546 389.958,865	27	597.529,669 389.966,34	10.157
28	597.515,494 389.973,91	1	597.495,729 389.971,528	19.908

** Lungimile segmentelor sunt determinate în planul de proiecție Stereo 70 și sunt rotunjite la 1 milimetru.

*** Distanța dintre puncte este formată din segmente cumulate ce sunt mai mici decât valoarea 1 milimetru.

**DATE DESPRE IMOBILUL NR. 3094**

Oficiul de Cadastru și Publicitate Imobiliară PRAHOVA
Biroul de Cadastru și Publicitate Imobiliară Ploiești

A. Partea I. Descrierea imobilului

TEREN Necunoscut

Adresa: Loc. Urlati, Str Castanilor, Nr. FN, Jud. Prahova, T37, V2015/13, Intravilan și extravilan

Nr. Crt	Nr cadastral Nr. topografic	Suprafața* (mp)	Observații / Referințe
A1	27521	Din acte: 953 Masurata: 980	Sector cadastral:43 Teren imprejmuit;

B. Partea II. Proprietari și acte

Inscrieri privitoare la dreptul de proprietate și alte drepturi reale		Referințe
44649 / 22/03/2024		
Act Notarial nr. 313, din 15/02/2024 emis de NP BOTEZATU IOANA ELEONORA (DECL NOTARIALA ; act administrativ nr 2386 din 07.02.2024, emis de PRIMĂRIA ORAȘULUI URLAȚI);		
B1	Inscrierea posesiei, drept de PROPRIETATE, dobandit prin Constituire, cota actuala 1/1 1) MIHALACHE EFTIMIE-MARCEL 2) MIHALACHE GELA	A1

C. Partea III. SARCINI .

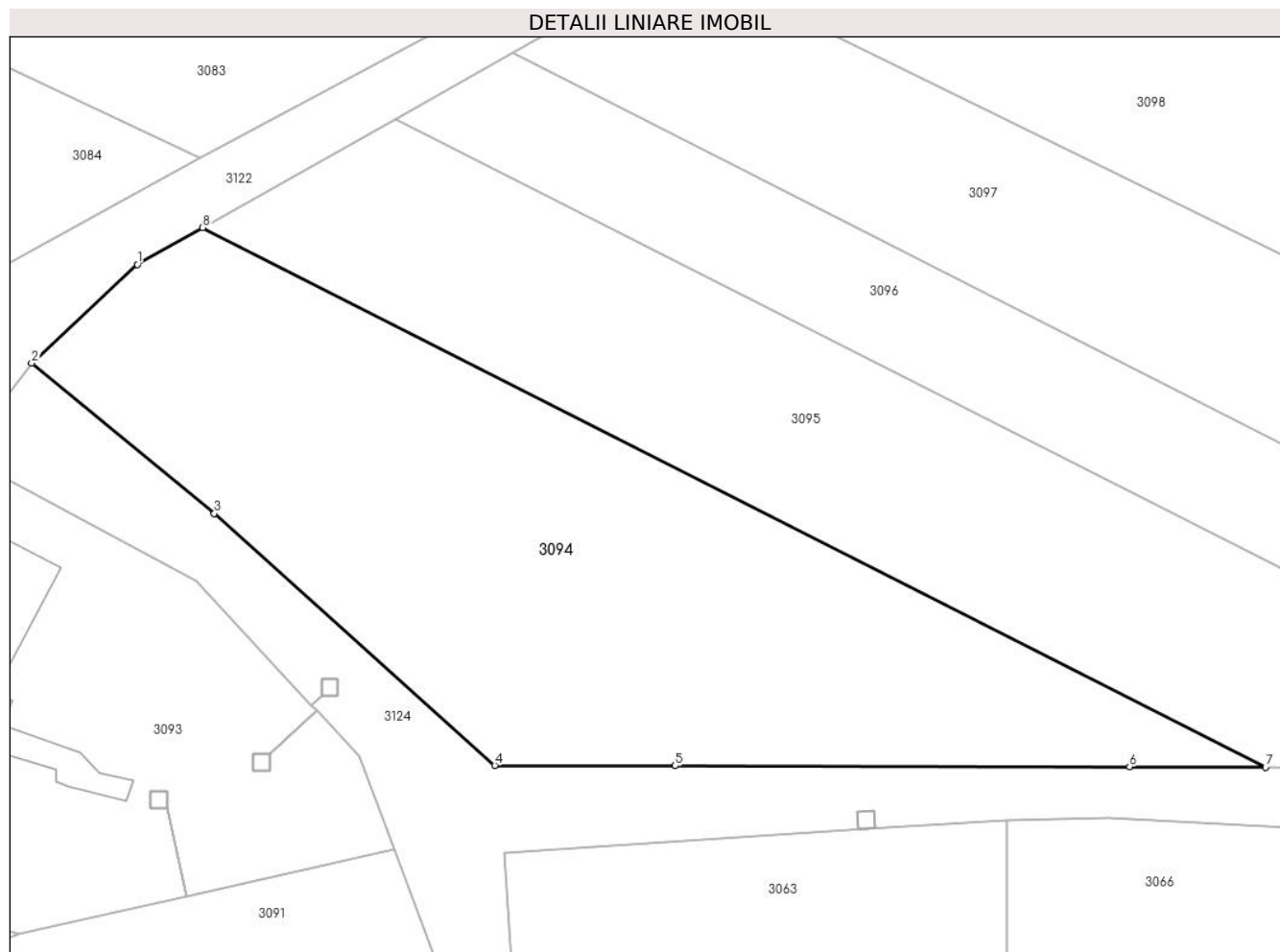
Inscrieri privind dezmembramintele dreptului de proprietate, drepturi reale de garanție și sarcini	Referințe
NU SUNT	

Anexa Nr. 1 La Partea I

Teren

Nr cadastral	Suprafața (mp)*	Observații / Referințe
27521	Din acte: 953 Masurata: 980	

* Suprafața este determinată în planul de proiecție Stereo 70.



Date referitoare la teren

Crt	Categorie folosință	Intra vilan	Suprafața (mp)	Tarla	Parcelă	Nr. topo	Observații / Referințe
1	livada	DA	112	37	2015/13	-	
2	livada	NU	616	37	2015/13	-	
3	vie	NU	252	37	2015/13	-	

Lungime Segmente

1) Valorile lungimilor segmentelor sunt obținute din proiecție în plan.

Punct început	X / Y	Punct sfârșit	X / Y	Lungime segment (** (m)
1	597.526,1 389.985,33	2	597.519,75 389.979,4	8.688
2	597.519,75 389.979,4	3	597.530,71 389.970,38	14.194
3	597.530,71 389.970,38	4	597.547,56 389.955,25	22.646

Punct început	X / Y	Punct sfârșit	X / Y	Lungime segment (** (m)
4	597.547,56 389.955,25	5	597.558,39 389.955,23	10.83
5	597.558,39 389.955,23	6	597.585,68 389.955,18	27.29
6	597.585,68 389.955,18	7	597.593,855 389.955,127	8.175
7	597.593,855 389.955,127	8	597.530,019 389.987,537	71.592
8	597.530,019 389.987,537	1	597.526,1 389.985,33	4.498

** Lungimile segmentelor sunt determinate în planul de proiecție Stereo 70 și sunt rotunjite la 1 milimetru.

*** Distanța dintre puncte este formată din segmente cumulate ce sunt mai mici decât valoarea 1 milimetru.

**DATE DESPRE IMOBILUL NR. 3095**

Oficiul de Cadastru și Publicitate Imobiliară PRAHOVA
Biroul de Cadastru și Publicitate Imobiliară Ploiești

A. Partea I. Descrierea imobilului

TEREN Extravilan

Adresa: Jud. Prahova, T 37 ; V 2015/13

Nr. Crt	Nr cadastral Nr. topografic	Suprafața* (mp)	Observații / Referințe
A1	26949	Din acte: 873 Masurata: 874	Sector cadastral:43 Teren neimprejmuit;

B. Partea II. Proprietari și acte

Inscrieri privitoare la dreptul de proprietate și alte drepturi reale		Referințe
17250 / 08/02/2024		
Act Notarial nr. 1158, din 12/11/2002 emis de NP ION HURDUC (CVC);		
B1	Intabulare, drept de PROPRIETATE, dobandit prin Conventie, cota actuala 1/1, cota initiala 1/1 1) MIHALACHE EFTIMIE-MARCEL 2) MIHALACHE GELA	A1

C. Partea III. SARCINI .

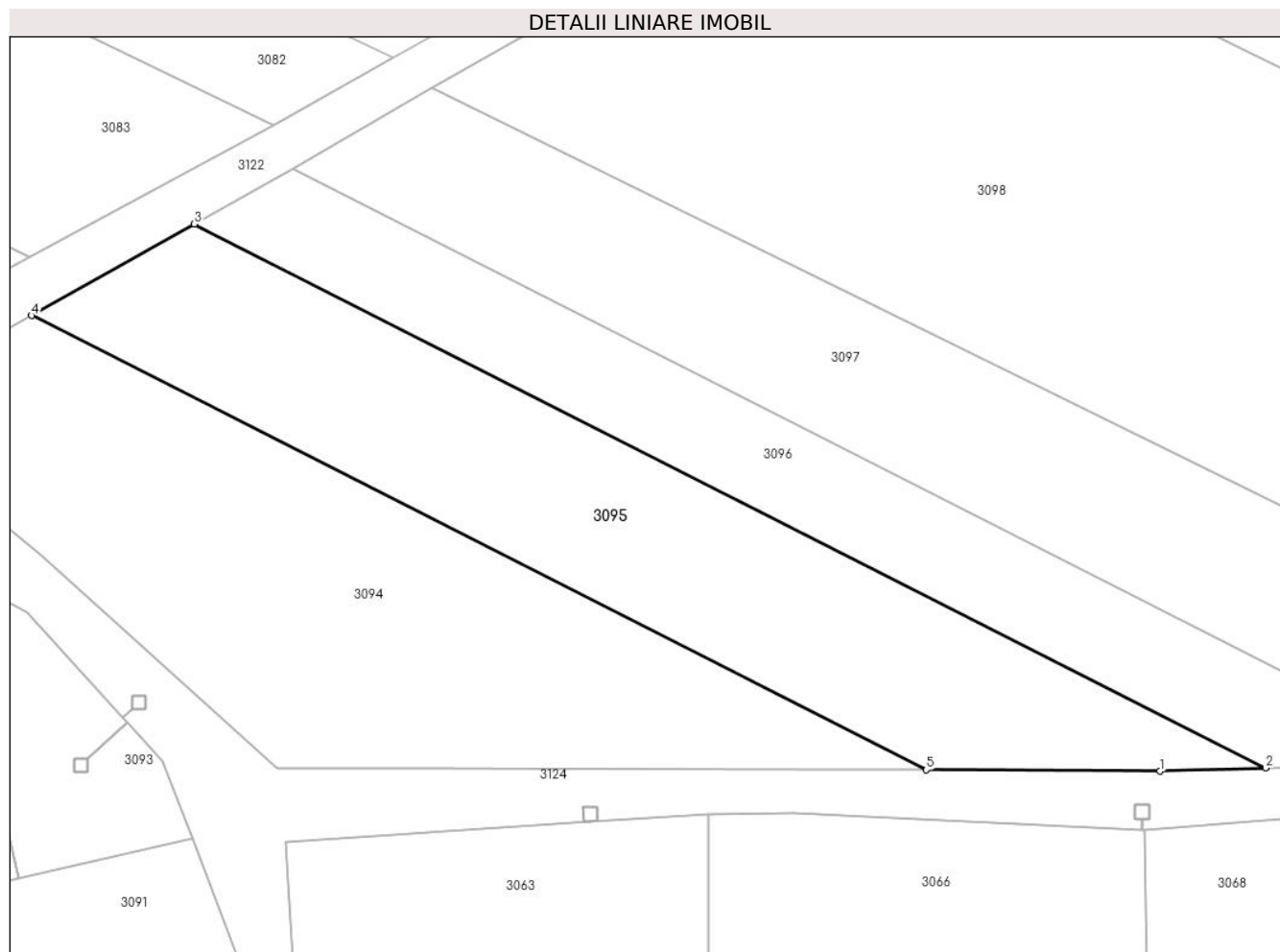
Inscrieri privind dezmembramintele dreptului de proprietate, drepturi reale de garanție și sarcini	Referințe
NU SUNT	

Anexa Nr. 1 La Partea I

Teren

Nr cadastral	Suprafața (mp)*	Observații / Referințe
26949	Din acte: 873 Masurata: 874	

* Suprafața este determinată în planul de proiecție Stereo 70.



Date referitoare la teren

Crt	Categorie folosință	Intra vilan	Suprafața (mp)	Tarla	Parcelă	Nr. topo	Observații / Referințe
1	vie	NU	874	37	2015/13	-	

Lungime Segmente

1) Valorile lungimilor segmentelor sunt obținute din proiecție în plan.

Punct început	X / Y	Punct sfârșit	X / Y	Lungime segment (** (m)
1	597.610,54 389.955,02	2	597.618,078 389.955,255	7.542
2	597.618,078 389.955,255	3	597.541,622 389.994,072	85.745
3	597.541,622 389.994,072	4	597.530,019 389.987,537	13.317
4	597.530,019 389.987,537	5	597.593,855 389.955,127	71.592
5	597.593,855 389.955,127	1	597.610,54 389.955,02	16.685

**** Lungimile segmentelor sunt determinate în planul de proiecție Stereo 70 și sunt rotunjite la 1 milimetru.**

***** Distanța dintre puncte este formată din segmente cumulate ce sunt mai mici decât valoarea 1 milimetru.**

**DATE DESPRE IMOBILUL NR. 3096**

Oficiul de Cadastru și Publicitate Imobiliară PRAHOVA
Biroul de Cadastru și Publicitate Imobiliară Ploiești

A. Partea I. Descrierea imobilului

TEREN Extravilan

Adresa: Jud. Prahova, T 37, V 2015/12

Nr. Crt	Nr cadastral Nr. topografic	Suprafața* (mp)	Observații / Referințe
A1		600	Sector cadastral:43 Teren neimprejmuț;

B. Partea II. Proprietari și acte

Inscrieri privitoare la dreptul de proprietate și alte drepturi reale		Referințe
/		
Act Administrativ nr. 109656, din 30/06/2003 emis de Comisia Judeteana Prahova (Act notarial nr. 44/31.05.2013 emis de NP Anton Georgeta);		
B1	Intabulare, drept de PROPRIETATE, dobandit prin Reconstituire, cota actuala 1/1 1) DINOIU MARCELA 2) CATRINESCU CONSTANTIN 3) CATRINESCU ELENA 4) CATRINESCU VASILE 5) CATRINESCU NICOLAE	A1

C. Partea III. SARCINI .

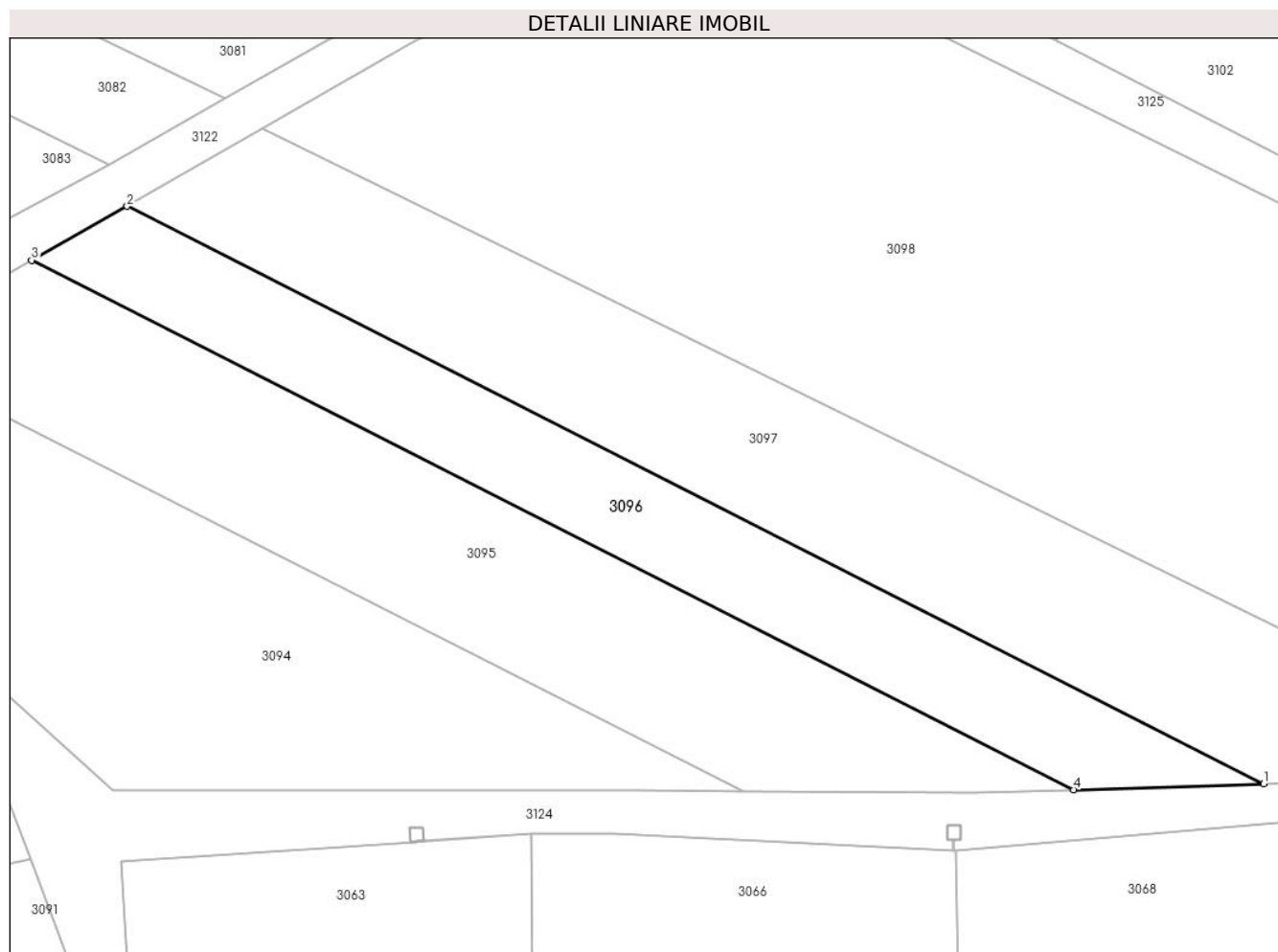
Inscrieri privind dezmembramintele dreptului de proprietate, drepturi reale de garanție și sarcini	Referințe
NU SUNT	

Anexa Nr. 1 La Partea I

Teren

Nr cadastral	Suprafața (mp)*	Observații / Referințe
	600	

* Suprafața este determinată în planul de proiecție Stereo 70.



Date referitoare la teren

Crt	Categorie folosință	Intra vilan	Suprafața (mp)	Tarla	Parcelă	Nr. topo	Observații / Referințe
1	vie	NU	600	37	2015/12	-	

Lungime Segmente

1) Valorile lungimilor segmentelor sunt obținute din proiecție în plan.

Punct început	X / Y	Punct sfârșit	X / Y	Lungime segment (** (m)
1	597.632,01 389.955,69	2	597.548,633 389.998,02	93.507
2	597.548,633 389.998,02	3	597.541,622 389.994,072	8.046
3	597.541,622 389.994,072	4	597.618,078 389.955,255	85.745
4	597.618,078 389.955,255	1	597.632,01 389.955,69	13.939

** Lungimile segmentelor sunt determinate în planul de proiecție Stereo 70 și sunt rotunjite la 1 milimetru.

***** Distanţa dintre puncte este formată din segmente cumulate ce sunt mai mici decât valoarea 1 milimetru.**

**DATE DESPRE IMOBILUL NR. 3097**

Oficiul de Cadastru și Publicitate Imobiliară PRAHOVA
Biroul de Cadastru și Publicitate Imobiliară Ploiești

A. Partea I. Descrierea imobilului

TEREN Extravilan

Nr. CF vechi:3514

Nr. cadastral vechi:10604

Adresa: Jud. Prahova, T 37, 2015/11

Nr. Crt	Nr cadastral Nr. topografic	Suprafața* (mp)	Observații / Referințe
A1	20794	Din acte: 1.040 Masurata: 1.005	Sector cadastral:43 Teren imprejmuit;

B. Partea II. Proprietari și acte

Inscrieri privitoare la dreptul de proprietate și alte drepturi reale		Referințe
5364 / 03/02/2010		
Act Administrativ nr. 976306, din 08/11/1974 emis de CONSILIUL POPULAR AL COMUNEI GARBOVI (declaratie autentica nr.315/29.05.2007 emis de NP ANTON GEORGETA;);		
B6	se noteaza certificatul de casatorie seria C 4 nr.976306/08.11.1974 eliberat de Consiliul Popular al comunei Garbovi si declaratia de notorietate autentificata sub nr.315/29.05.2007 de notar public Anton Georgeta	A1
Act Notarial nr. 80, din 18/05/2007 emis de NP LASLO CRISTINA CARMEN;		
B7	Intabulare, drept de PROPRIETATEmostenire, dobandit prin Succesiune, cota actuala 1/5, cota initiala 1/5 1) CALINESCU ALINA ELENA 2) GHEORGHE MAGDALENA 3) PADURARU ELENA 4) IONESCU MIHAELA 5) PADURARU VIOREL EMILIAN	A1
Act Notarial nr. 173, din 29/01/2010 emis de NP ANTON GEORGETA;		
B12	Intabulare, drept de PROPRIETATEcumparare ca bun comun, dobandit prin Conventie, cota actuala 4/5, cota initiala 4/5 1) PADURARU MELANIA, (soti) 2) PADURARU VIOREL EMILIAN	A1

C. Partea III. SARCINI .

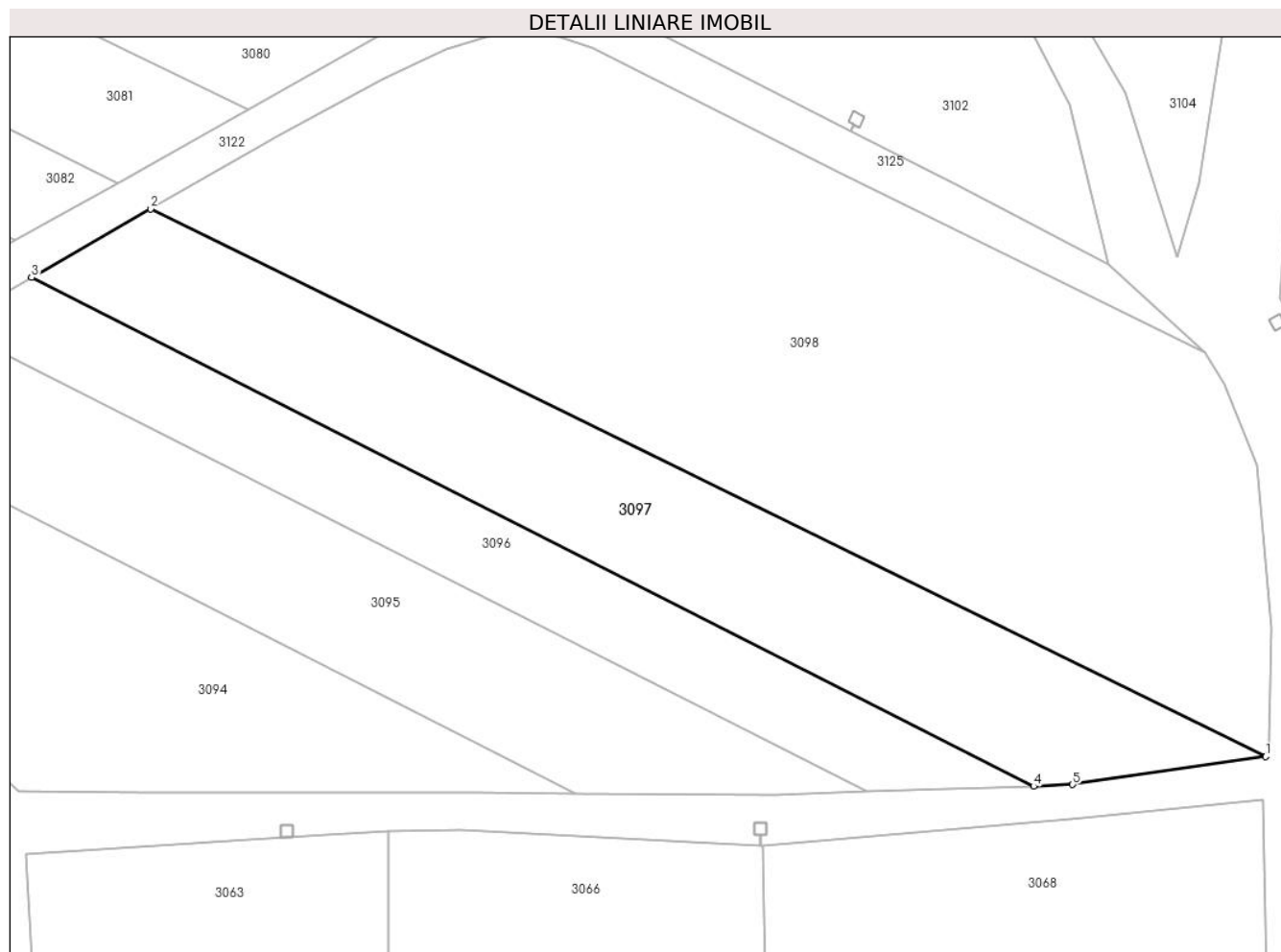
Inscrieri privind dezmembramintele dreptului de proprietate, drepturi reale de garanție și sarcini	Referințe
NU SUNT	

Anexa Nr. 1 La Partea I

Teren

Nr cadastral	Suprafața (mp)*	Observații / Referințe
20794	Din acte: 1.040 Masurata: 1.005	

* Suprafața este determinată în planul de proiecție Stereo 70.



Date referitoare la teren

Crt	Categorie folosință	Intra vilan	Suprafața (mp)	Tarla	Parcelă	Nr. topo	Observații / Referințe
1	vie	NU	1.005	37	2015/11	-	

Lungime Segmente

1) Valorile lungimilor segmentelor sunt obținute din proiecție în plan.

Punct început	X / Y	Punct sfârșit	X / Y	Lungime segment (** (m)
1	597.651,31 389.958,17	2	597.558,54 390.003,74	103.358
2	597.558,54 390.003,74	3	597.548,633 389.998,02	11.44
3	597.548,633 389.998,02	4	597.632,01 389.955,69	93.507
4	597.632,01 389.955,69	5	597.635,24 389.955,85	3.234
5	597.635,24 389.955,85	1	597.651,31 389.958,17	16.237

**** Lungimile segmentelor sunt determinate în planul de proiecție Stereo 70 și sunt rotunjite la 1 milimetru.**

***** Distanța dintre puncte este formată din segmente cumulate ce sunt mai mici decât valoarea 1 milimetru.**

**DATE DESPRE IMOBILUL NR. 3098**

Oficiul de Cadastru și Publicitate Imobiliară PRAHOVA
Biroul de Cadastru și Publicitate Imobiliară Ploiești

A. Partea I. Descrierea imobilului

TEREN Extravilan

Nr. CF vechi:340(e:340)

Nr. cadastral vechi:416

Adresa: Jud. Prahova, T 37, V 2015/10

Nr. Crt	Nr cadastral Nr. topografic	Suprafața* (mp)	Observații / Referințe
A1	20275	2.406	Sector cadastral:43 Teren neimprejmuit;

B. Partea II. Proprietari și acte

Inscrieri privitoare la dreptul de proprietate și alte drepturi reale		Referințe
16813 / 11/12/2003		
Act Notarial nr. 615, din 20/02/2003 emis de NP NECULAE AURELIAN;		
B1	Intabulare, drept de PROPRIETATEcumparare ca bun comun, dobandit prin Conventie, cota actuala 1/2, cota initiala 1/2 1) DUMITRESCU ELENA VIORICA	A1
28153 / 08/06/2007		
Act Notarial nr. 24, din 15/04/2007 emis de NP ANTON G.;		
B3	Intabulare, drept de PROPRIETATEmostenire, dobandit prin Succesiune, cota actuala 1/2, cota initiala 1/2 1) DUMITRESCU ELENA VIORICA	A1

C. Partea III. SARCINI .

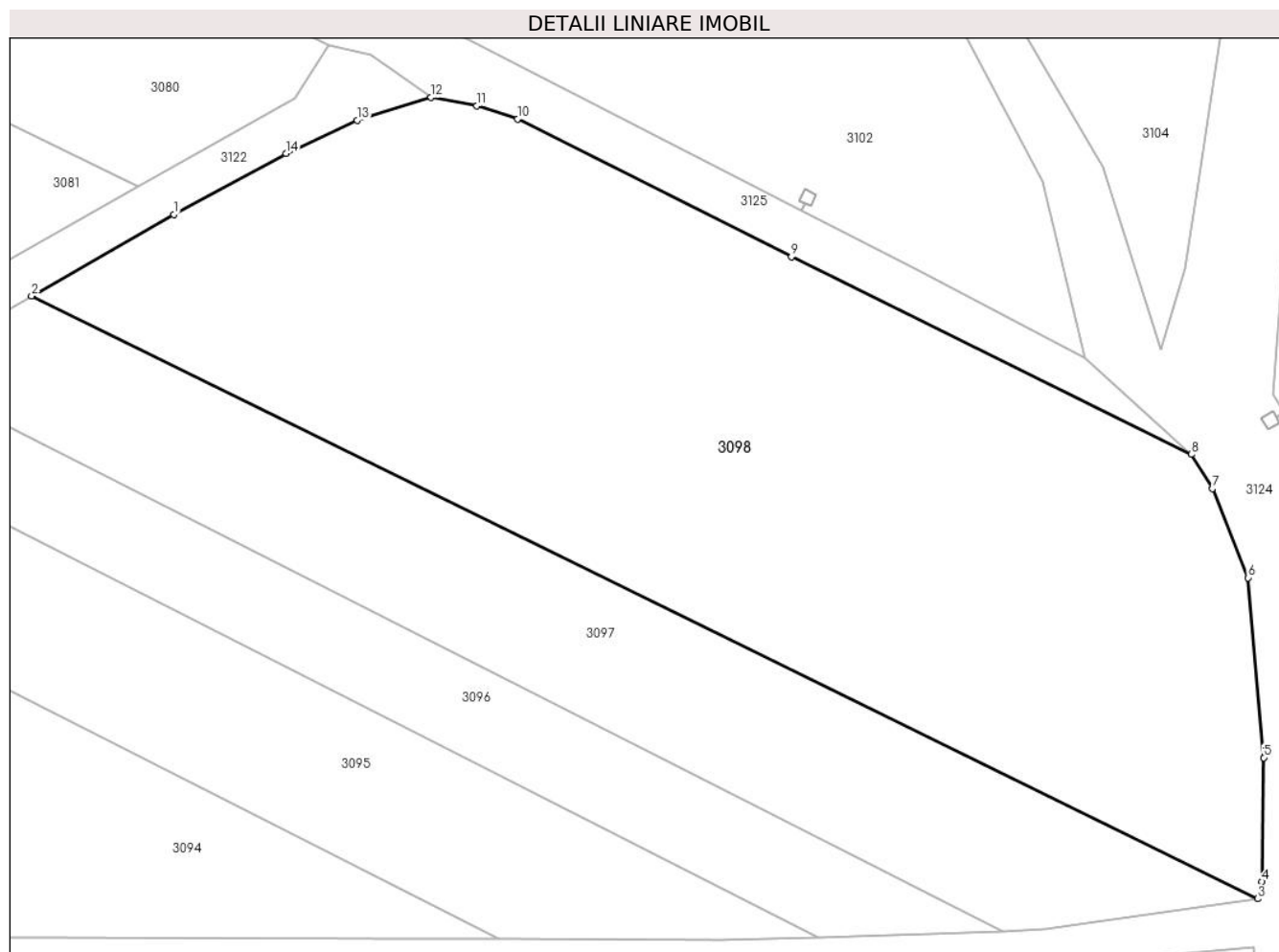
Inscrieri privind dezmembramintele dreptului de proprietate, drepturi reale de garanție și sarcini	Referințe
NU SUNT	

Anexa Nr. 1 La Partea I

Teren

Nr cadastral	Suprafața (mp)*	Observații / Referințe
20275	2.406	

* Suprafața este determinată în planul de proiecție Stereo 70.



Date referitoare la teren

Crt	Categorie folosință	Intravilan	Suprafața (mp)	Tarla	Parcelă	Nr. topo	Observații / Referințe
1	vie	NU	2.406	37	2015/10	-	

Lungime Segmente

1) Valorile lungimilor segmentelor sunt obținute din proiecție în plan.

Punct început	X / Y	Punct sfârșit	X / Y	Lungime segment (** (m)
1	597.569,308 390.009,898	2	597.558,54 390.003,74	12.404
2	597.558,54 390.003,74	3	597.651,31 389.958,17	103.358
3	597.651,31 389.958,17	4	597.651,623 389.959,451	1.319
4	597.651,623 389.959,451	5	597.651,769 389.968,827	9.377
5	597.651,769 389.968,827	6	597.650,591 389.982,424	13.648

Punct început	X / Y	Punct sfârșit	X / Y	Lungime segment (** (m)
6	597.650,591 389.982,424	7	597.647,897 389.989,181	7.274
7	597.647,897 389.989,181	8	597.646,279 389.991,758	3.043
8	597.646,279 389.991,758	9	597.616,035 390.006,695	33.731
9	597.616,035 390.006,695	10	597.595,31 390.017,126	23.202
10	597.595,31 390.017,126	11	597.592,235 390.018,113	3.23
11	597.592,235 390.018,113	12	597.588,77 390.018,755	3.524
12	597.588,77 390.018,755	13	597.583,184 390.017,026	5.847
13	597.583,184 390.017,026	14	597.577,795 390.014,517	5.944
14	597.577,795 390.014,517	1	597.569,308 390.009,898	9.663

** Lungimile segmentelor sunt determinate în planul de proiecție Stereo 70 și sunt rotunjite la 1 milimetru.

*** Distanța dintre puncte este formată din segmente cumulate ce sunt mai mici decât valoarea 1 milimetru.

**DATE DESPRE IMOBILUL NR. 3099**

Oficiul de Cadastru și Publicitate Imobiliară PRAHOVA
Biroul de Cadastru și Publicitate Imobiliară Ploiești

A. Partea I. Descrierea imobilului

TEREN Necunoscut

Nr. CF vechi:3927

Nr. cadastral vechi:10839

Adresa: Loc. Urlati, Jud. Prahova, T 37, V1995/3

Nr. Crt	Nr cadastral Nr. topografic	Suprafața* (mp)	Observații / Referințe
A1	21034	Din acte: 31.000 Masurata: 30.445	Sector cadastral:43 Teren neimprejmuit;

B. Partea II. Proprietari și acte

Inscrieri privitoare la dreptul de proprietate și alte drepturi reale	Referințe
28460 / 11/04/2014	
Act Notarial nr. 1369, din 10/04/2014 emis de NP TUDOSE MARIA;	
B2	A1
Intabulare, drept de PROPRIETATEcumparare ca bun propriu, dobandit prin Conventie, cota actuala 1/1, cota initiala 1/1 1) HARPA CORNEL	

C. Partea III. SARCINI .

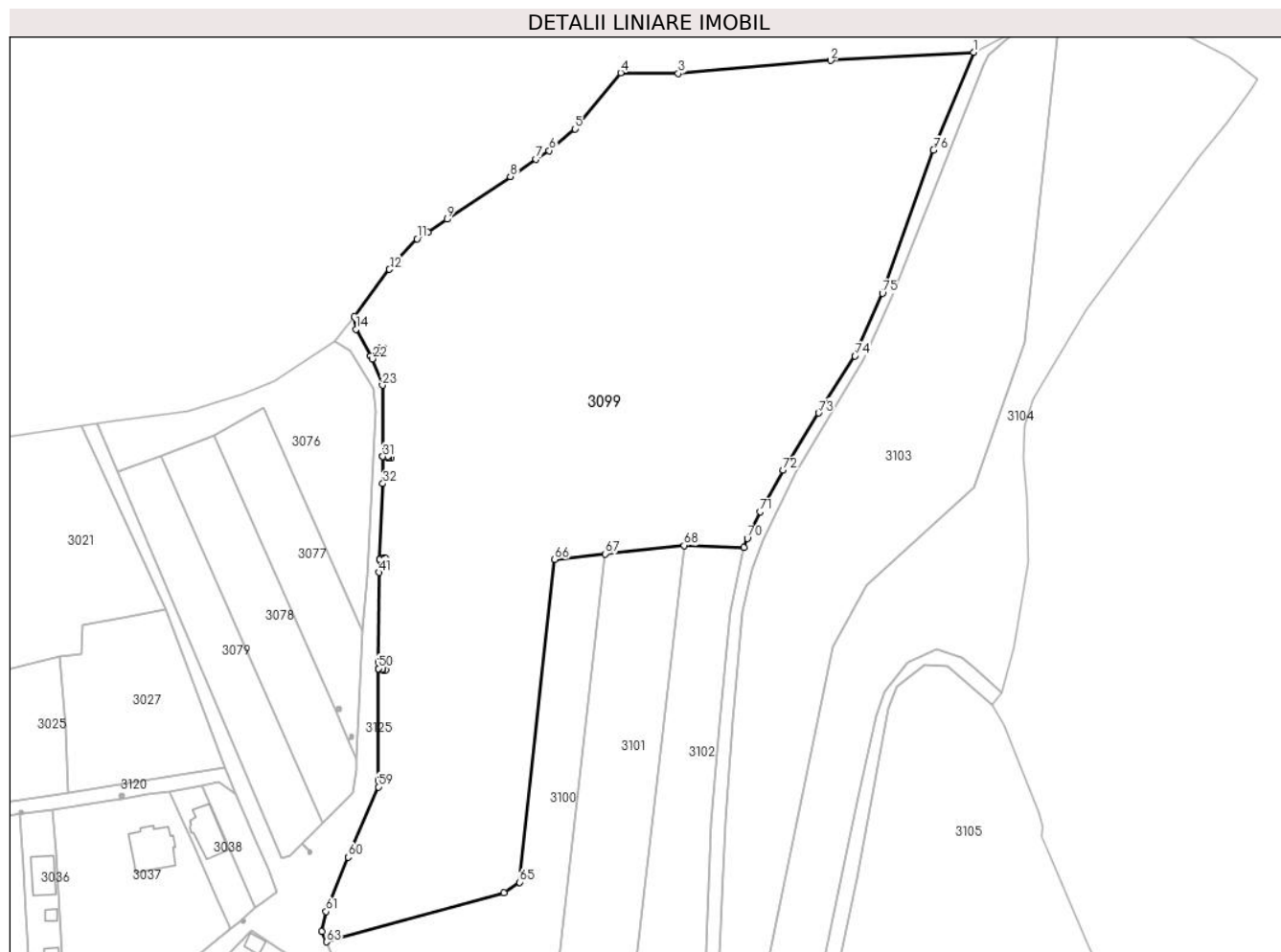
Inscrieri privind dezmembramintele dreptului de proprietate, drepturi reale de garanție și sarcini	Referințe
NU SUNT	

Anexa Nr. 1 La Partea I

Teren

Nr cadastral	Suprafața (mp)*	Observații / Referințe
21034	Din acte: 31.000 Masurata: 30.445	

* Suprafața este determinată în planul de proiecție Stereo 70.



Date referitoare la teren

Crt	Categorie folosință	Intravilan	Suprafața (mp)	Tarla	Parcelă	Nr. topo	Observații / Referințe
1	vie	NU	27.899	37	1995/3	-	
2	vie	DA	2.546	37	1995/3	-	

Lungime Segmente

1) Valorile lungimilor segmentelor sunt obținute din proiecție în plan.

Punct început	X / Y	Punct sfârșit	X / Y	Lungime segment	Punct început	X / Y	Punct sfârșit	X / Y	Lungime segment	Punct început	X / Y	Punct sfârșit	X / Y	Lungime segment
1	597.707,65 390.378,06	2	597.659,74 390.375,35	47.987	2	597.659,74 390.375,35	3	597.608,52 390.370,94	51.409	3	597.608,52 390.370,94	4	597.589,12 390.371,22	19.402
4	597.589,12 390.371,22	5	597.573,77 390.352,34	24.333	5	597.573,77 390.352,34	6	597.565,09 390.345,07	11.322	6	597.565,09 390.345,07	7	597.560,698 390.342,118	5.292
7	597.560,698 390.342,118	8	597.552,076 390.336,323	10.388	8	597.552,076 390.336,323	9	597.530,776 390.322,006	25.664	9	597.530,776 390.322,006	10	597.524,34 390.317,68	7.755
10	597.524,34 390.317,68	11	597.520,76 390.315,45	4.218	11	597.520,76 390.315,45	12	597.511,5 390.305,2	13.813	12	597.511,5 390.305,2	13	597.499,58 390.289,34	19.84

Punct început	X / Y	Punct sfârșit	X / Y	Lungime segment	Punct început	X / Y	Punct sfârșit	X / Y	Lungime segment	Punct început	X / Y	Punct sfârșit	X / Y	Lungime segment
13	597.499,58 390.289,34	14	597.500,17 390.285,08	4.301	14	597.500,17 390.285,08	15	597.505,171 390.276,067	10.307	15	597.505,171 390.276,067	16	597.508,458 390.277,892	3.76
16	597.508,458 390.277,892	17	597.508,458 390.278,889	0.997	17	597.508,458 390.278,889	18	597.509,458 390.278,889	1.0	18	597.509,458 390.278,889	19	597.509,458 390.277,889	1.0
19	597.509,458 390.277,889	20	597.508,458 390.277,889	1.0	20	597.508,458 390.277,889	21	597.505,172 390.276,066	3.758	21	597.505,172 390.276,066	22	597.505,68 390.275,15	1.047
22	597.505,68 390.275,15	23	597.509,14 390.266,28	9.521	23	597.509,14 390.266,28	24	597.509,234 390.242,376	23.904	24	597.509,234 390.242,376	25	597.511,006 390.242,383	1.772
25	597.511,006 390.242,383	26	597.511,006 390.242,881	0.498	26	597.511,006 390.242,881	27	597.512,006 390.242,881	1.0	27	597.512,006 390.242,881	28	597.512,006 390.241,881	1.0
28	597.512,006 390.241,881	29	597.511,006 390.241,881	1.0	29	597.511,006 390.241,881	30	597.511,006 390.242,381	0.5	30	597.511,006 390.242,381	31	597.509,234 390.242,374	1.772
31	597.509,234 390.242,374	32	597.509,27 390.233,28	9.094	32	597.509,27 390.233,28	33	597.508,183 390.207,737	25.566	33	597.508,183 390.207,737	34	597.509,106 390.207,698	0.924
34	597.509,106 390.207,698	35	597.509,106 390.208,196	0.498	35	597.509,106 390.208,196	36	597.510,106 390.208,196	1.0	36	597.510,106 390.208,196	37	597.510,106 390.207,196	1.0
37	597.510,106 390.207,196	38	597.509,106 390.207,196	1.0	38	597.509,106 390.207,196	39	597.509,106 390.207,696	0.5	39	597.509,106 390.207,696	40	597.508,182 390.207,735	0.925
40	597.508,182 390.207,735	41	597.508,0 390.203,45	4.289	41	597.508,0 390.203,45	42	597.507,77 390.173,3	30.151	42	597.507,77 390.173,3	43	597.507,768 390.171,184	2.116
43	597.507,768 390.171,184	44	597.509,11 390.171,183	1.342	44	597.509,11 390.171,183	45	597.509,11 390.171,681	0.498	45	597.509,11 390.171,681	46	597.510,11 390.171,681	1.0
46	597.510,11 390.171,681	47	597.510,11 390.170,681	1.0	47	597.510,11 390.170,681	48	597.509,11 390.170,681	1.0	48	597.509,11 390.170,681	49	597.509,11 390.171,181	0.5
49	597.509,11 390.171,181	50	597.507,768 390.171,182	1.342	50	597.507,768 390.171,182	51	597.507,732 390.133,669	37.513	51	597.507,732 390.133,669	52	597.508,903 390.133,668	1.171
52	597.508,903 390.133,668	53	597.508,903 390.134,166	0.498	53	597.508,903 390.134,166	54	597.509,903 390.134,166	1.0	54	597.509,903 390.134,166	55	597.509,903 390.133,166	1.0
55	597.509,903 390.133,166	56	597.508,903 390.133,166	1.0	56	597.508,903 390.133,166	57	597.508,903 390.133,666	0.5	57	597.508,903 390.133,666	58	597.507,732 390.133,667	1.171
58	597.507,732 390.133,667	59	597.507,73 390.131,45	2.217	59	597.507,73 390.131,45	60	597.497,61 390.107,82	25.706	60	597.497,61 390.107,82	61	597.490,18 390.089,61	19.667
61	597.490,18 390.089,61	62	597.488,79 390.082,89	6.862	62	597.488,79 390.082,89	63	597.490,32 390.079,442	3.772	63	597.490,32 390.079,442	64	597.549,929 390.095,969	61.858
64	597.549,929 390.095,969	65	597.555,25 390.099,399	6.331	65	597.555,25 390.099,399	66	597.566,974 390.207,835	109.068	66	597.566,974 390.207,835	67	597.583,994 390.209,643	17.116
67	597.583,994 390.209,643	68	597.610,42 390.212,491	26.579	68	597.610,42 390.212,491	69	597.630,542 390.211,758	20.135	69	597.630,542 390.211,758	70	597.631,667 390.214,846	3.287
70	597.631,667 390.214,846	71	597.636,049 390.223,77	9.942	71	597.636,049 390.223,77	72	597.643,712 390.237,779	15.968	72	597.643,712 390.237,779	73	597.655,654 390.256,983	22.614
73	597.655,654 390.256,983	74	597.667,91 390.276,09	22.7	74	597.667,91 390.276,09	75	597.677,06 390.297,16	22.971	75	597.677,06 390.297,16	76	597.694,245 390.345,211	51.032
76	597.694,245 390.345,211	1	597.707,65 390.378,06	35.479										

** Lungimile segmentelor sunt determinate în planul de proiecție Stereo 70 și sunt rotunjite la 1 milimetru.

*** Distanța dintre puncte este formată din segmente cumulate ce sunt mai mici decât valoarea 1 milimetru.

**DATE DESPRE IMOBILUL NR. 3100**

Oficiul de Cadastru și Publicitate Imobiliară PRAHOVA
Biroul de Cadastru și Publicitate Imobiliară Ploiești

A. Partea I. Descrierea imobilului

TEREN Extravilan

Nr. CF vechi:535

Nr. cadastral vechi:778

Adresa: Jud. Prahova, T 37, V 1995/1,1995/2

Nr. Crt	Nr cadastral Nr. topografic	Suprafața* (mp)	Observații / Referințe
A1	22279	4.662	Sector cadastral:43 Teren neimprejmuit;

B. Partea II. Proprietari și acte

Inscrieri privitoare la dreptul de proprietate și alte drepturi reale	Referințe
34412 / 05/12/2005	
Act Notarial nr. 8909/2005, din 03/01/2005 emis de BNP.POPESCU VIORICA;	
B1	A1
Intabulare, drept de PROPRIETATEcumparare ca bun propriu, dobandit prin Conventie, cota actuala 1/1, cota initiala 1/1	
1) IOSIF GABRIEL , (necasatorit)	
<i>OBSERVATII: (provenita din conversia CF 535)</i>	

C. Partea III. SARCINI .

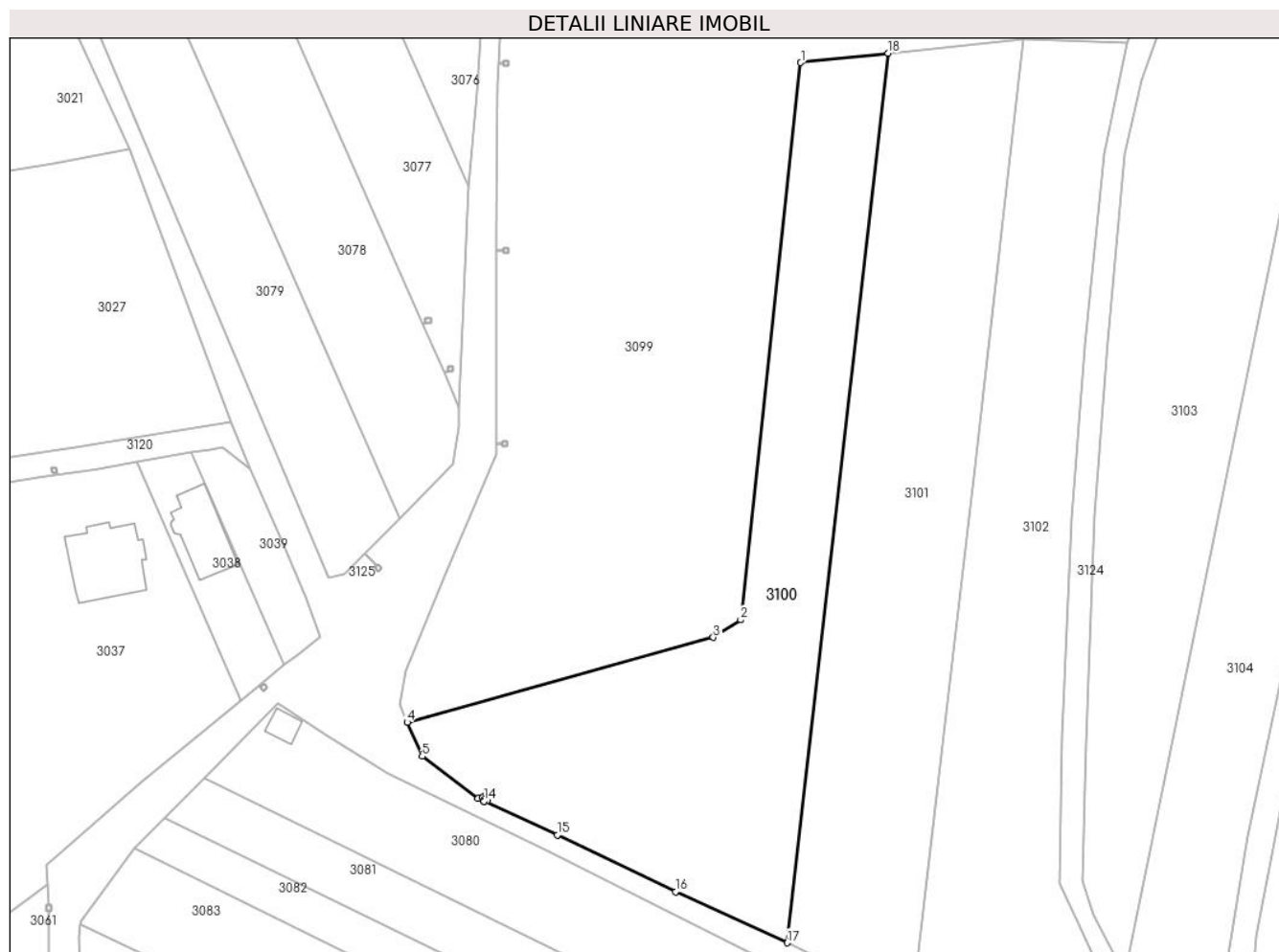
Inscrieri privind dezmembramintele dreptului de proprietate, drepturi reale de garanție și sarcini	Referințe
NU SUNT	

Anexa Nr. 1 La Partea I

Teren

Nr cadastral	Suprafața (mp)*	Observații / Referințe
22279	4.662	

* Suprafața este determinată în planul de proiecție Stereo 70.



Date referitoare la teren

Crt	Categorie folosință	Intravilan	Suprafața (mp)	Tarla	Parcelă	Nr. topo	Observații / Referințe
1	vie	NU	4.662	37	1995/1, 1995/2	-	

Lungime Segmente

1) Valorile lungimilor segmentelor sunt obținute din proiecție în plan.

Punct început	X / Y	Punct sfârșit	X / Y	Lungime segment (** (m)
1	597.566,974 390.207,835	2	597.555,25 390.099,399	109.068
2	597.555,25 390.099,399	3	597.549,929 390.095,969	6.331
3	597.549,929 390.095,969	4	597.490,32 390.079,442	61.858
4	597.490,32 390.079,442	5	597.493,25 390.072,84	7.223
5	597.493,25 390.072,84	6	597.504,15 390.064,62	13.652

Punct început	X / Y	Punct sfârșit	X / Y	Lungime segment (** (m)
6	597.504,15 390.064,62	7	597.505,289 390.064,092	1.255
7	597.505,289 390.064,092	8	597.505,513 390.064,575	0.532
8	597.505,513 390.064,575	9	597.505,088 390.064,839	0.5
9	597.505,088 390.064,839	10	597.505,616 390.065,689	1.001
10	597.505,616 390.065,689	11	597.506,466 390.065,161	1.001
11	597.506,466 390.065,161	12	597.505,938 390.064,311	1.001
12	597.505,938 390.064,311	13	597.505,515 390.064,574	0.498
13	597.505,515 390.064,574	14	597.505,291 390.064,091	0.532
14	597.505,291 390.064,091	15	597.519,579 390.057,547	15.715
15	597.519,579 390.057,547	16	597.542,587 390.046,504	25.521
16	597.542,587 390.046,504	17	597.564,29 390.036,56	23.873
17	597.564,29 390.036,56	18	597.583,994 390.209,643	174.201
18	597.583,994 390.209,643	1	597.566,974 390.207,835	17.116

** Lungimile segmentelor sunt determinate în planul de proiecție Stereo 70 și sunt rotunjite la 1 milimetru.

*** Distanța dintre puncte este formată din segmente cumulate ce sunt mai mici decât valoarea 1 milimetru.

**DATE DESPRE IMOBILUL NR. 3101**

Oficiul de Cadastru și Publicitate Imobiliară PRAHOVA
Biroul de Cadastru și Publicitate Imobiliară Ploiești

A. Partea I. Descrierea imobilului

TEREN Extravilan

Nr. CF vechi:534

Nr. cadastral vechi:779

Adresa: Jud. Prahova, T37, V1995/1,1995/2

Nr. Crt	Nr cadastral Nr. topografic	Suprafața* (mp)	Observații / Referințe
A1	22278	4.683	Sector cadastral:43 Teren neimprejmuit;

B. Partea II. Proprietari și acte

Inscrieri privitoare la dreptul de proprietate și alte drepturi reale		Referințe
8316 / 30/03/2005		
Act Notarial nr. 324/2005, din 03/01/2005 emis de BNP.LUPU MARIA LUIZA;		
B1	Intabulare, drept de PROPRIETATEpartaj, dobandit prin Conventie, cota actuala 1/1, cota initiala 1/1 1) CHIRIAC GEORGETA <i>OBSERVATII: (provenita din conversia CF 534)</i>	A1

C. Partea III. SARCINI .

Inscrieri privind dezmembramintele dreptului de proprietate, drepturi reale de garanție și sarcini	Referințe
NU SUNT	

Anexa Nr. 1 La Partea I

Teren

Nr cadastral	Suprafața (mp)*	Observații / Referințe
22278	4.683	

* Suprafața este determinată în planul de proiecție Stereo 70.



Date referitoare la teren

Crt	Categorie folosință	Intravilan	Suprafața (mp)	Tarla	Parcelă	Nr. topo	Observații / Referințe
1	vie	NU	4.683	37	1995/1, 1995/2	-	

Lungime Segmente

1) Valorile lungimilor segmentelor sunt obținute din proiecție în plan.

Punct început	X / Y	Punct sfârșit	X / Y	Lungime segment (** (m)
1	597.583,994 390.209,643	2	597.564,29 390.036,56	174.201
2	597.564,29 390.036,56	3	597.579,709 390.029,031	17.159
3	597.579,709 390.029,031	4	597.580,066 390.029,807	0.854
4	597.580,066 390.029,807	5	597.580,974 390.029,389	1.0
5	597.580,974 390.029,389	6	597.580,608 390.028,592	0.877

Punct început	X / Y	Punct sfârșit	X / Y	Lungime segment (** (m)
6	597.580,608 390.028,592	7	597.586,9 390.025,52	7.002
7	597.586,9 390.025,52	8	597.588,701 390.024,597	2.024
8	597.588,701 390.024,597	9	597.600,353 390.125,194	101.27
9	597.600,353 390.125,194	10	597.610,42 390.212,491	87.876
10	597.610,42 390.212,491	1	597.583,994 390.209,643	26.579

** Lungimile segmentelor sunt determinate în planul de proiecție Stereo 70 și sunt rotunjite la 1 milimetru.

*** Distanța dintre puncte este formată din segmente cumulate ce sunt mai mici decât valoarea 1 milimetru.

**DATE DESPRE IMOBILUL NR. 3102**

Oficiul de Cadastru și Publicitate Imobiliară PRAHOVA
Biroul de Cadastru și Publicitate Imobiliară Ploiești

A. Partea I. Descrierea imobilului

TEREN Extravilan

Nr. CF vechi:538

Nr. cadastral vechi:777

Adresa: Jud. Prahova, T 37, V 1995/1,1995/2

Nr. Crt	Nr cadastral Nr. topografic	Suprafața* (mp)	Observații / Referințe
A1	22281	4.681	Sector cadastral:43 Teren neimprejmuit;

B. Partea II. Proprietari și acte

Inscrieri privitoare la dreptul de proprietate și alte drepturi reale		Referințe
8320 / 30/03/2005		
Act Notarial nr. 324/2005, din 03/01/2005 emis de BNP.LUPU MARIA LUIZA;		
B1	Intabulare, drept de PROPRIETATEpartaj, dobandit prin Conventie, cota actuala 1/1, cota initiala 1/1 1) LEONTE ALEXANDRINA <i>OBSERVATII: (provenita din conversia CF 538)</i>	A1

C. Partea III. SARCINI .

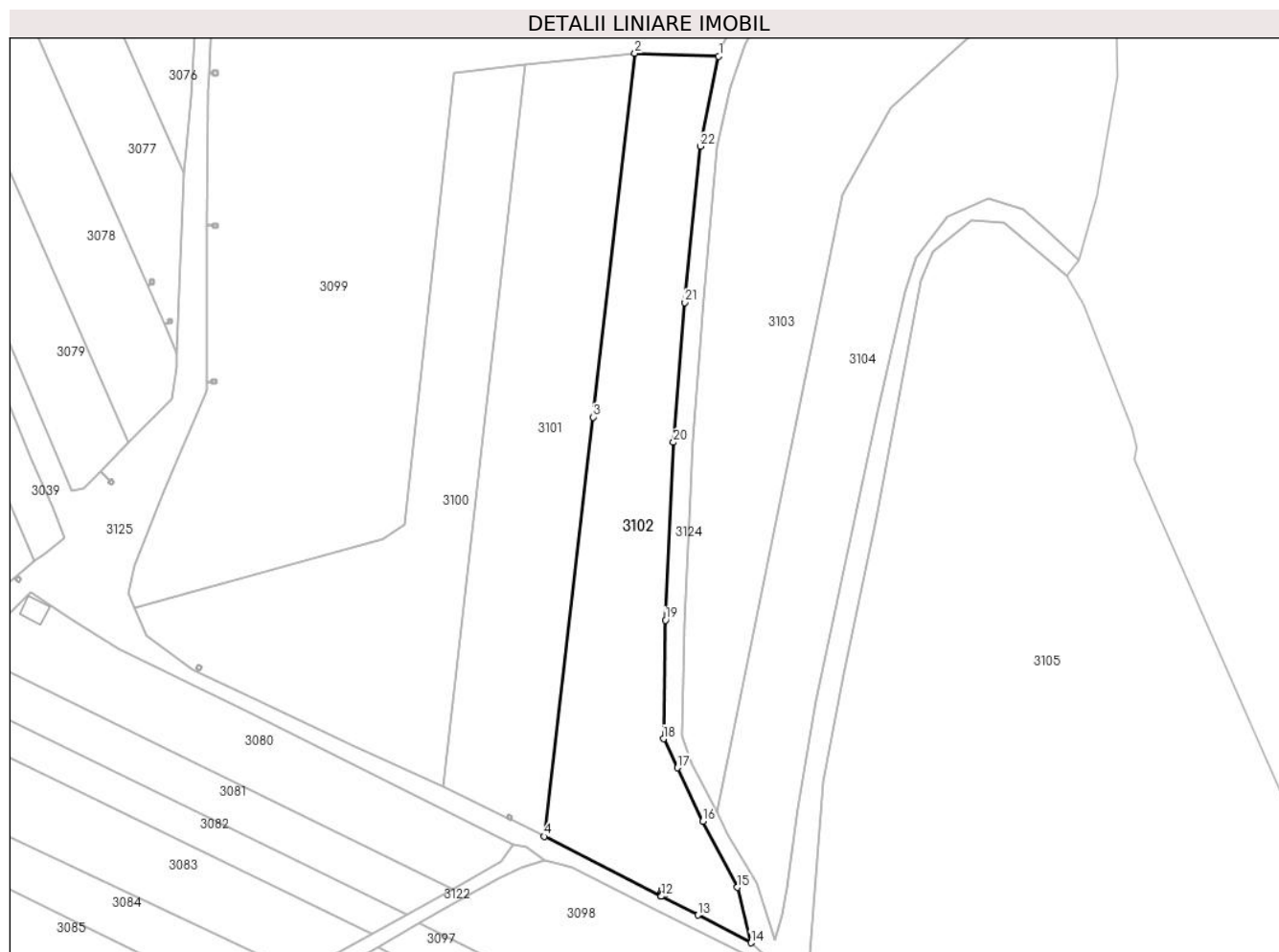
Inscrieri privind dezmembramintele dreptului de proprietate, drepturi reale de garanție și sarcini	Referințe
NU SUNT	

Anexa Nr. 1 La Partea I

Teren

Nr cadastral	Suprafața (mp)*	Observații / Referințe
22281	4.681	

* Suprafața este determinată în planul de proiecție Stereo 70.



Date referitoare la teren

Crt	Categorie folosință	Intravilan	Suprafața (mp)	Tarla	Parcelă	Nr. topo	Observații / Referințe
1	vie	NU	4.681	37	1995/1, 1995/2	-	

Lungime Segmente

1) Valorile lungimilor segmentelor sunt obținute din proiecție în plan.

Punct început	X / Y	Punct sfârșit	X / Y	Lungime segment (** (m)
1	597.630,542 390.211,758	2	597.610,42 390.212,491	20.135
3	597.600,353 390.125,194	4	597.588,701 390.024,597	101.27
5	597.616,769 390.010,215	6	597.617,036 390.010,735	0.585
7	597.616,59 390.010,957	8	597.617,035 390.011,852	1.0
9	597.617,93 390.011,407	10	597.617,485 390.010,512	1.0

Punct început	X / Y	Punct sfârșit	X / Y	Lungime segment (** (m)
2	597.610,42 390.212,491	3	597.600,353 390.125,194	87.876
4	597.588,701 390.024,597	5	597.616,769 390.010,215	31.538
6	597.617,036 390.010,735	7	597.616,59 390.010,957	0.498
8	597.617,035 390.011,852	9	597.617,93 390.011,407	1.0
10	597.617,485 390.010,512	11	597.617,037 390.010,734	0.5

Punct început	X / Y	Punct sfârșit	X / Y	Lungime segment (** (m)
11	597.617,037 390.010,734	12	597.616,771 390.010,214	0.584
13	597.625,56 390.005,71	14	597.638,256 389.999,089	14.319
15	597.635,041 390.012,41	16	597.626,734 390.028,21	17.851
17	597.620,634 390.041,084	18	597.617,278 390.048,043	7.726
19	597.617,771 390.076,468	20	597.619,656 390.119,16	42.734
21	597.622,32 390.152,666	22	597.626,099 390.190,175	37.699

Punct început	X / Y	Punct sfârșit	X / Y	Lungime segment (** (m)
12	597.616,771 390.010,214	13	597.625,56 390.005,71	9.876
14	597.638,256 389.999,089	15	597.635,041 390.012,41	13.703
16	597.626,734 390.028,21	17	597.620,634 390.041,084	14.246
18	597.617,278 390.048,043	19	597.617,771 390.076,468	28.429
20	597.619,656 390.119,16	21	597.622,32 390.152,666	33.612
22	597.626,099 390.190,175	1	597.630,542 390.211,758	22.036

** Lungimile segmentelor sunt determinate în planul de proiecție Stereo 70 și sunt rotunjite la 1 milimetru.

*** Distanța dintre puncte este formată din segmente cumulate ce sunt mai mici decât valoarea 1 milimetru.

**DATE DESPRE IMOBILUL NR. 3103**

Oficiul de Cadastru și Publicitate Imobiliară PRAHOVA
Biroul de Cadastru și Publicitate Imobiliară Ploiești

A. Partea I. Descrierea imobilului

TEREN Extravilan

Nr. CF vechi:3901

Nr. cadastral vechi:10844

Adresa: Jud. Prahova, T 36, V 1959/1

Nr. Crt	Nr cadastral Nr. topografic	Suprafața* (mp)	Observații / Referințe
A1	21040	12.000	Sector cadastral:43 Teren neimprejmuit;

B. Partea II. Proprietari și acte

Inscrieri privitoare la dreptul de proprietate și alte drepturi reale		Referințe
28462 / 11/04/2014		
Act Notarial nr. 1369, din 10/04/2014 emis de NP TUDOSE MARIA;		
B2	Intabulare, drept de PROPRIETATEcumparare ca bun propriu, dobandit prin Conventie, cota actuala 1/1, cota initiala 1/1 1) HARPA CORNEL	A1

C. Partea III. SARCINI

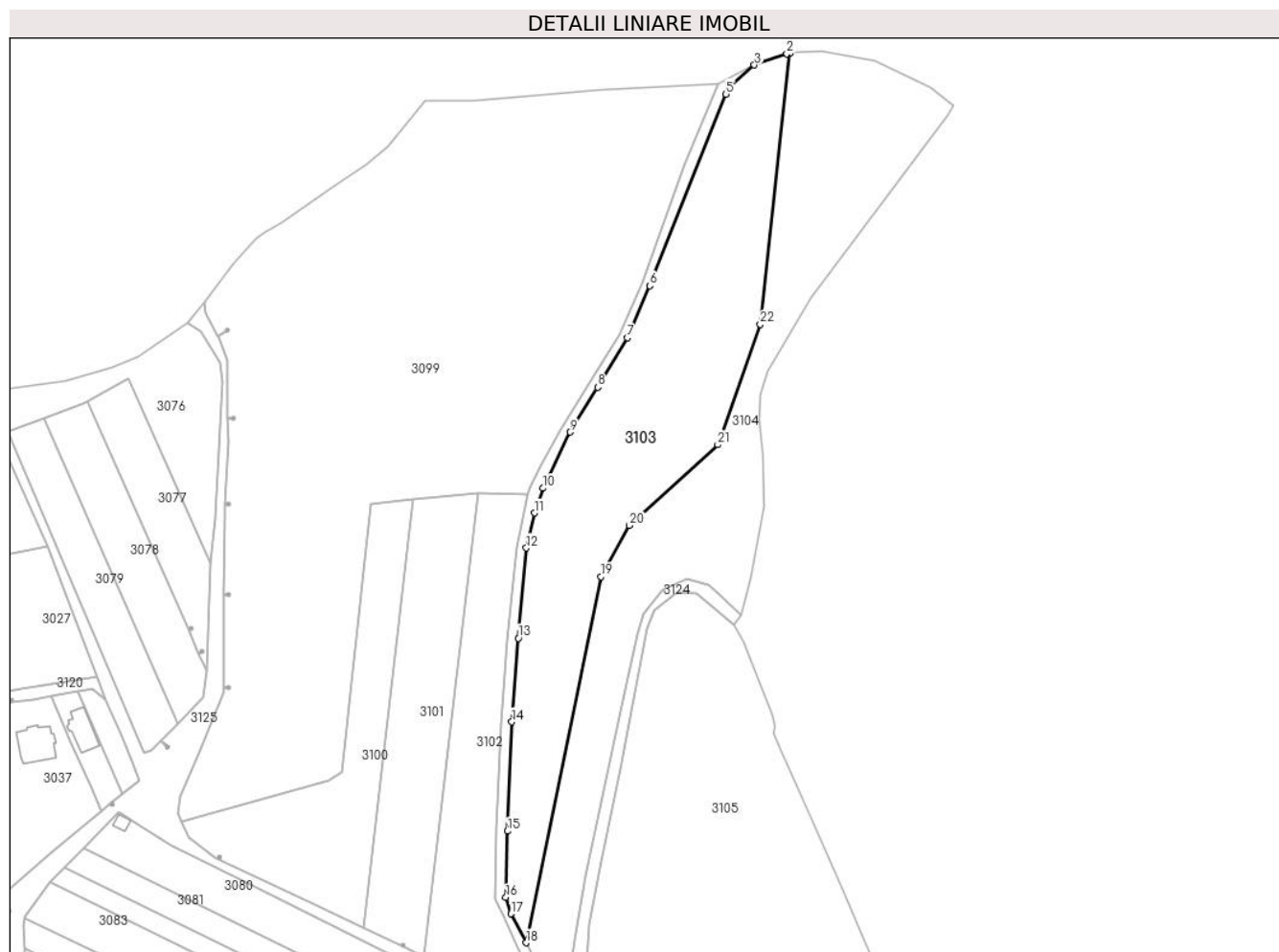
Inscrieri privind dezmembramintele dreptului de proprietate, drepturi reale de garanție și sarcini		Referințe
5898 / 28/01/2014		
Act Administrativ nr. 961, din 24/01/2014 emis de BIROUL IMPOZITE SI TAXE LOCALE URLATI;		
C2	se radiaza sechestrul inscris sub C1 prin incheierea numar 58786/2013	A1

Anexa Nr. 1 La Partea I

Teren

Nr cadastral	Suprafața (mp)*	Observații / Referințe
21040	12.000	

* Suprafața este determinată în planul de proiecție Stereo 70.



Date referitoare la teren

Crt	Categorie folosință	Intravilan	Suprafața (mp)	Tarla	Parcelă	Nr. topo	Observații / Referințe
1	vie	NU	12.000	36	V1959/1	-	

Lungime Segmente

1) Valorile lungimilor segmentelor sunt obținute din proiecție în plan.

Punct început	X / Y	Punct sfârșit	X / Y	Lungime segment (** (m)
1	597.736,665 390.390,365	2	597.735,62 390.390,18	1.061
3	597.722,48 390.385,58	4	597.712,81 390.377,2	12.796
5	597.710,943 390.373,813	6	597.680,09 390.296,23	83.493
7	597.671,03 390.275,23	8	597.658,99 390.255,19	23.379
9	597.647,78 390.236,99	10	597.636,78 390.214,33	25.189

Punct început	X / Y	Punct sfârșit	X / Y	Lungime segment (** (m)
2	597.735,62 390.390,18	3	597.722,48 390.385,58	13.922
4	597.712,81 390.377,2	5	597.710,943 390.373,813	3.867
6	597.680,09 390.296,23	7	597.671,03 390.275,23	22.871
8	597.658,99 390.255,19	9	597.647,78 390.236,99	21.375
10	597.636,78 390.214,33	11	597.633,385 390.204,294	10.595

Punct început	X / Y	Punct sfârșit	X / Y	Lungime segment (** (m)
11	597.633,385 390.204,294	12	597.630,126 390.190,081	14.582
13	597.626,82 390.153,63	14	597.624,22 390.119,72	34.01
15	597.622,43 390.075,51	16	597.621,84 390.048,71	26.806
17	597.623,93 390.042,04	18	597.630,051 390.030,343	13.202
19	597.660,328 390.178,49	20	597.671,891 390.199,235	23.75
21	597.707,633 390.231,908	22	597.724,872 390.280,634	51.686

Punct început	X / Y	Punct sfârșit	X / Y	Lungime segment (** (m)
12	597.630,126 390.190,081	13	597.626,82 390.153,63	36.601
14	597.624,22 390.119,72	15	597.622,43 390.075,51	44.246
16	597.621,84 390.048,71	17	597.623,93 390.042,04	6.99
18	597.630,051 390.030,343	19	597.660,328 390.178,49	151.209
20	597.671,891 390.199,235	21	597.707,633 390.231,908	48.425
22	597.724,872 390.280,634	1	597.736,665 390.390,365	110.363

** Lungimile segmentelor sunt determinate în planul de proiecție Stereo 70 și sunt rotunjite la 1 milimetru.

*** Distanța dintre puncte este formată din segmente cumulate ce sunt mai mici decât valoarea 1 milimetru.

**DATE DESPRE IMOBILUL NR. 3104**

Oficiul de Cadastru și Publicitate Imobiliară PRAHOVA
Biroul de Cadastru și Publicitate Imobiliară Ploiești

A. Partea I. Descrierea imobilului

TEREN Extravilan

Adresa: Jud. Prahova, T 36, V1959/2,P1959/3

Nr. Crt	Nr cadastral Nr. topografic	Suprafața* (mp)	Observații / Referințe
A1		11.000	Sector cadastral:43 Teren neimprejmuit;

B. Partea II. Proprietari și acte

Inscrieri privitoare la dreptul de proprietate și alte drepturi reale	Referințe
/	
Act Administrativ nr. 117321, din 27/05/2005 emis de Comisia Judeteana Prahova;	
B1	A1
Intabulare, drept de PROPRIETATE, dobandit prin Reconstituire, cota actuala 1/1 1) BARBULESCU ANA	

C. Partea III. SARCINI .

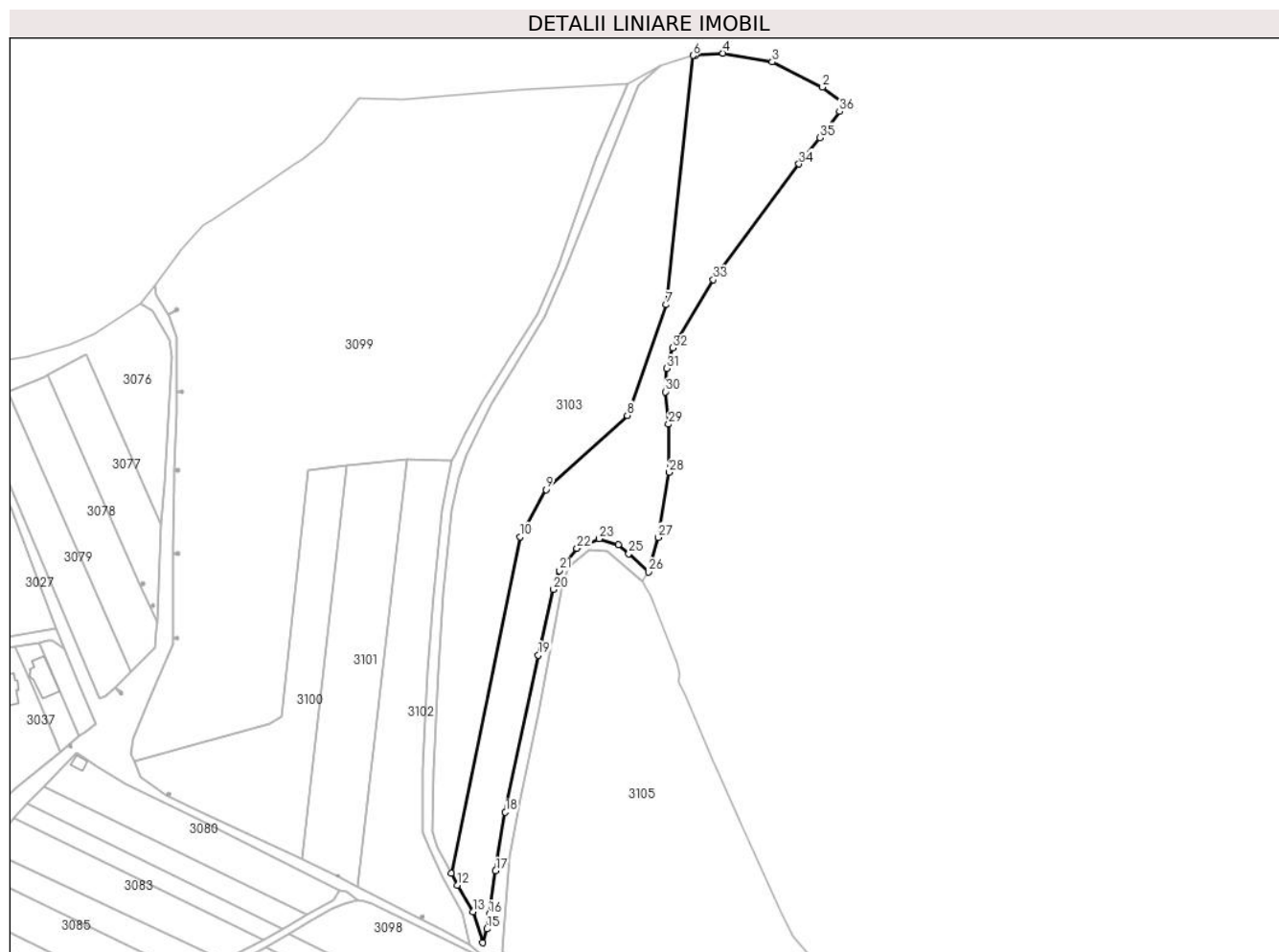
Inscrieri privind dezmembramintele dreptului de proprietate, drepturi reale de garanție și sarcini	Referințe
NU SUNT	

Anexa Nr. 1 La Partea I

Teren

Nr cadastral	Suprafața (mp)*	Observații / Referințe
	11.000	

* Suprafața este determinată în planul de proiecție Stereo 70.



Date referitoare la teren

Crt	Categorie folosință	Intra vilan	Suprafața (mp)	Tarla	Parcelă	Nr. topo	Observații / Referințe
1	vie	NU	8.500	36	1959/2	-	
2	pasune	NU	2.500	36	1959/3	-	

Lungime Segmente

1) Valorile lungimilor segmentelor sunt obținute din proiecție în plan.

Punct început	X / Y	Punct sfârșit	X / Y	Lungime segment (** (m)
1	597.803,24 390.369,09	2	597.793,662 390.376,374	12.033
3	597.771,456 390.387,49	4	597.749,845 390.391,327	21.949
5	597.737,65 390.390,54	6	597.736,665 390.390,365	1.0
7	597.724,872 390.280,634	8	597.707,633 390.231,908	51.686

Punct început	X / Y	Punct sfârșit	X / Y	Lungime segment (** (m)
2	597.793,662 390.376,374	3	597.771,456 390.387,49	24.833
4	597.749,845 390.391,327	5	597.737,65 390.390,54	12.22
6	597.736,665 390.390,365	7	597.724,872 390.280,634	110.363
8	597.707,633 390.231,908	9	597.671,891 390.199,235	48.425

Punct început	X / Y	Punct sfârșit	X / Y	Lungime segment (** (m)
9	597.671,891 390.199,235	10	597.660,328 390.178,49	23.75
11	597.630,051 390.030,343	12	597.632,79 390.025,11	5.906
13	597.639,62 390.013,44	14	597.643,97 389.999,71	14.403
15	597.645,79 390.005,82	16	597.646,789 390.012,297	6.554
17	597.649,659 390.031,401	18	597.653,908 390.057,228	26.174
19	597.668,518 390.126,376	20	597.675,184 390.155,263	29.646
21	597.677,773 390.163,558	22	597.685,491 390.173,335	12.456
23	597.695,204 390.177,611	24	597.703,697 390.174,99	8.888
25	597.708,348 390.171,034	26	597.717,021 390.162,984	11.833
27	597.721,23 390.178,17	28	597.726,159 390.206,87	29.12
29	597.725,83 390.228,01	30	597.724,36 390.242,27	14.336
31	597.724,92 390.252,55	32	597.727,73 390.261,56	9.438
33	597.745,51 390.291,6	34	597.783,321 390.342,511	63.416
35	597.792,48 390.354,16	36	597.801,18 390.365,66	14.42

Punct început	X / Y	Punct sfârșit	X / Y	Lungime segment (** (m)
10	597.660,328 390.178,49	11	597.630,051 390.030,343	151.209
12	597.632,79 390.025,11	13	597.639,62 390.013,44	13.522
14	597.643,97 389.999,71	15	597.645,79 390.005,82	6.375
16	597.646,789 390.012,297	17	597.649,659 390.031,401	19.318
18	597.653,908 390.057,228	19	597.668,518 390.126,376	70.675
20	597.675,184 390.155,263	21	597.677,773 390.163,558	8.69
22	597.685,491 390.173,335	23	597.695,204 390.177,611	10.613
24	597.703,697 390.174,99	25	597.708,348 390.171,034	6.106
26	597.717,021 390.162,984	27	597.721,23 390.178,17	15.758
28	597.726,159 390.206,87	29	597.725,83 390.228,01	21.143
30	597.724,36 390.242,27	31	597.724,92 390.252,55	10.295
32	597.727,73 390.261,56	33	597.745,51 390.291,6	34.907
34	597.783,321 390.342,511	35	597.792,48 390.354,16	14.818
36	597.801,18 390.365,66	1	597.803,24 390.369,09	4.001

** Lungimile segmentelor sunt determinate în planul de proiecție Stereo 70 și sunt rotunjite la 1 milimetru.

*** Distanța dintre puncte este formată din segmente cumulate ce sunt mai mici decât valoarea 1 milimetru.

**DATE DESPRE IMOBILUL NR. 3105**

Oficiul de Cadastru și Publicitate Imobiliară PRAHOVA
Biroul de Cadastru și Publicitate Imobiliară Ploiești

A. Partea I. Descrierea imobilului

TEREN Necunoscut

Nr. CF vechi:4557

Nr. cadastral vechi:11201

Adresa: Loc. Urlati, Jud. Prahova, T37,V2024

Nr. Crt	Nr cadastral Nr. topografic	Suprafața* (mp)	Observații / Referințe
A1	21409	22.500	Sector cadastral:43 Teren neimprejmuit;

B. Partea II. Proprietari și acte

Inscrieri privitoare la dreptul de proprietate și alte drepturi reale	Referințe	
53842 / 19/06/2017		
Act Administrativ nr. 26, din 22/02/2011 emis de Consiliul Local Urlati (act administrativ nr 1573 din 01.02.2017, emis de Primaria Orasului Urlati;act notarial nr 1027 din 16.07.2015, emis de NP Calin Magdalena;act administrativ nr 11228 din 19.06.2017, emis de PRIMARIA URLATI;act administrativ nr 3546 din 18.01.2017, emis de O.C.P.I. Prahova;act administrativ nr 11227 din 19.06.2017, emis de PRIMARIA URLATI);		
B3	se respinge cererea de actualizare informatii cadastrale intrucat nu au fost prezentate actele solicitate prin referatul de completare	A1
68065 / 02/07/2019		
Act Notarial nr. 546, din 01/07/2019 emis de NP Anton Georgeta;		
B4	Intabulare, drept de PROPRIETATEdonatie, dobandit prin Conventie, cota actuala 1/1, cota initiala 1/1 1) HARPA CORNEL	A1
158165 / 19/10/2023		
Act Administrativ nr. 20159, din 16/10/2023 emis de PRIMĂRIA ORAȘULUI URLAȚI;		
B5	se actualizează informațiile cadastrale, conform documentației tehnice avizate, în sensul schimbării grupei de destinație a imobilului din "extravilan" în "intravilan" pentru terenul în suprafață de 1053 mp	A1

C. Partea III. SARCINI .

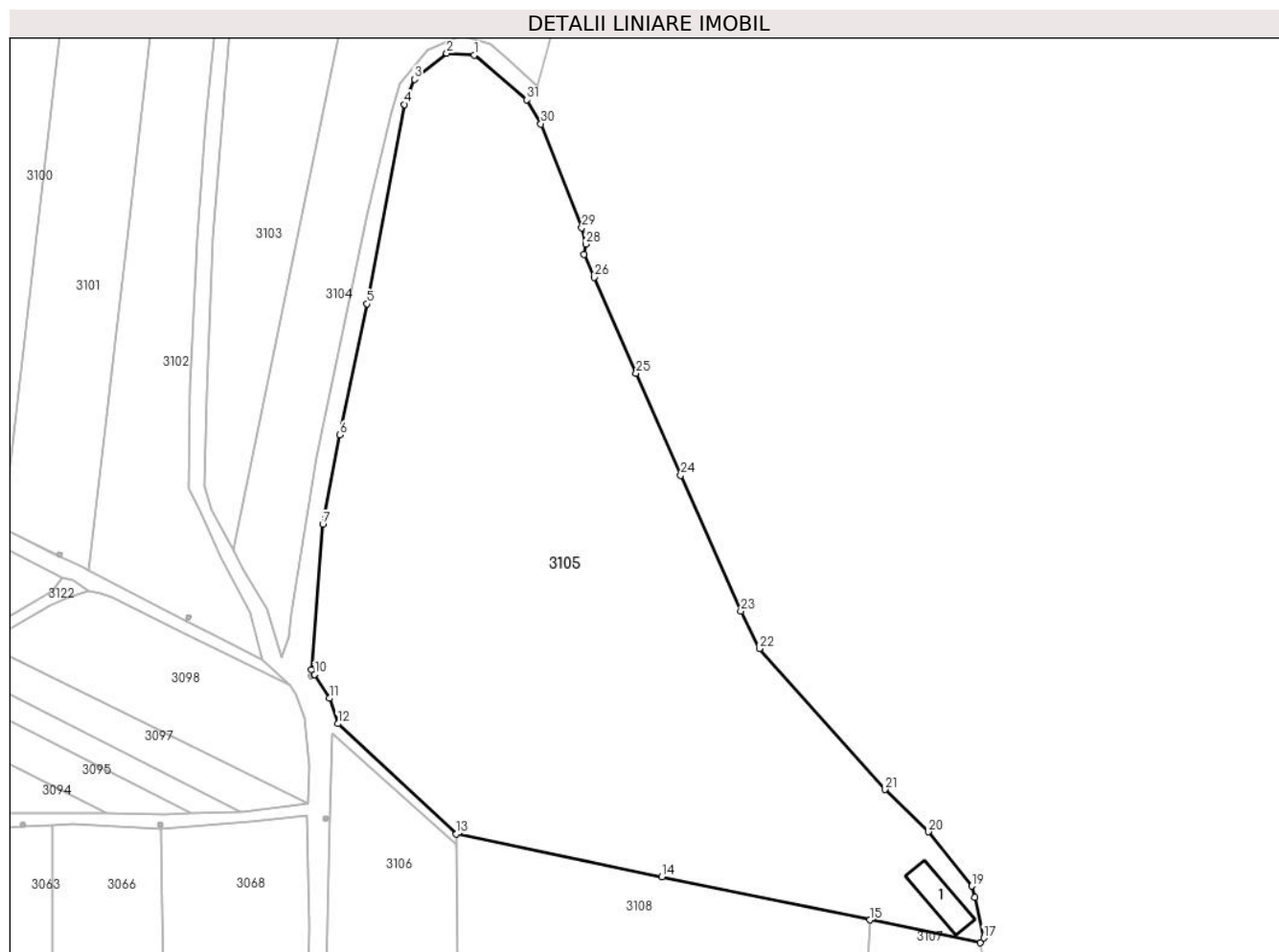
Inscrieri privind dezmembramintele dreptului de proprietate, drepturi reale de garanție și sarcini	Referințe
NU SUNT	

Anexa Nr. 1 La Partea I

Teren

Nr cadastral	Suprafața (mp)*	Observații / Referințe
21409	22.500	

* Suprafața este determinată în planul de proiecție Stereo 70.



Date referitoare la teren

Crt	Categorie folosință	Intravilan	Suprafața (mp)	Tarla	Parcelă	Nr. topo	Observații / Referințe
1	curți constructii	DA	790	37	2024	-	
2	vie	NU	21.415	37	2024	-	
3	vie	DA	295	37	2024	-	

Date referitoare la construcții

Crt	Număr	Destinație construcție	Supraf. (mp)	Situație juridică	Observații / Referințe
A1.1		construcții industriale și edilitare	156	Fara acte	Nr. niveluri:1; S. construita la sol:156 mp; S. construita desfasurata:156 mp; CIE

Lungime Segmente

1) Valorile lungimilor segmentelor sunt obținute din proiecție în plan.

Punct început	X / Y	Punct sfârșit	X / Y	Lungime segment (** (m)	Punct început	X / Y	Punct sfârșit	X / Y	Lungime segment (** (m)
1	597.698,972 390.171,925	2	597.691,094 390.172,42	7.894	2	597.691,094 390.172,42	3	597.681,939 390.164,979	11.798
3	597.681,939 390.164,979	4	597.679,018 390.157,803	7.748	4	597.679,018 390.157,803	5	597.668,34 390.100,82	57.975

Punct început	X / Y	Punct sfârșit	X / Y	Lungime segment (** (m)
5	597.668,34 390.100,82	6	597.660,61 390.063,37	38.239
7	597.655,674 390.037,843	8	597.652,49 389.996,294	41.671
9	597.653,33 389.994,946	10	597.653,331 389.994,944	0.002
11	597.657,584 389.988,124	12	597.659,985 389.980,88	7.632
13	597.693,856 389.949,338	14	597.752,606 389.937,151	60.001
15	597.812,158 389.924,798	16	597.843,655 389.918,264	32.168
17	597.844,62 389.919,636	18	597.842,07 389.931,31	11.949
19	597.841,17 389.934,44	20	597.828,833 389.949,974	19.837
21	597.816,34 389.962,05	22	597.780,51 390.002,34	53.917
23	597.775,204 390.013,029	24	597.758,018 390.051,883	42.485
25	597.745,264 390.080,936	26	597.733,23 390.108,37	29.957
27	597.730,4 390.114,97	28	597.730,89 390.117,92	2.99
29	597.729,73 390.122,57	30	597.718,028 390.152,269	31.921
31	597.714,002 390.159,088	1	597.698,972 390.171,925	19.766

Punct început	X / Y	Punct sfârșit	X / Y	Lungime segment (** (m)
6	597.660,61 390.063,37	7	597.655,674 390.037,843	26.0
8	597.652,49 389.996,294	9	597.653,33 389.994,946	1.588
10	597.653,331 389.994,944	11	597.657,584 389.988,124	8.037
12	597.659,985 389.980,88	13	597.693,856 389.949,338	46.283
14	597.752,606 389.937,151	15	597.812,158 389.924,798	60.82
16	597.843,655 389.918,264	17	597.844,62 389.919,636	1.677
18	597.842,07 389.931,31	19	597.841,17 389.934,44	3.257
20	597.828,833 389.949,974	21	597.816,34 389.962,05	17.375
22	597.780,51 390.002,34	23	597.775,204 390.013,029	11.933
24	597.758,018 390.051,883	25	597.745,264 390.080,936	31.729
26	597.733,23 390.108,37	27	597.730,4 390.114,97	7.181
28	597.730,89 390.117,92	29	597.729,73 390.122,57	4.793
30	597.718,028 390.152,269	31	597.714,002 390.159,088	7.919

** Lungimile segmentelor sunt determinate în planul de proiecție Stereo 70 și sunt rotunjite la 1 milimetru.

*** Distanța dintre puncte este formată din segmente cumulate ce sunt mai mici decât valoarea 1 milimetru.

**DATE DESPRE IMOBILUL NR. 3106**

Oficiul de Cadastru și Publicitate Imobiliară PRAHOVA
Biroul de Cadastru și Publicitate Imobiliară Ploiești

A. Partea I. Descrierea imobilului

TEREN Extravilan

Adresa: Jud. Prahova, Tarlaia 37, Parcela V-2032

Nr. Crt	Nr cadastral Nr. topografic	Suprafața* (mp)	Observații / Referințe
A1	24010	Din acte: 6.500 Masurata: 5.224	Sector cadastral:43 Teren neimprijmit;

B. Partea II. Proprietari și acte

Inscrieri privitoare la dreptul de proprietate și alte drepturi reale		Referințe
37121 / 09/04/2019		
Act Administrativ nr. 116412, din 01/07/2004 emis de Comisia Judeteana Prahova (act notarial nr 670 din 05.02.2008, emis de NP Francu Matei;act notarial nr 375 din 05.12.2005, emis de NP Francu Matei;act notarial nr 02 din 21.02.2019, emis de NP Tomescu Alice-Cristina);		
B1	Intabulare, drept de PROPRIETATE, dobandit prin Succesiune, cota actuala 1/1, cota initiala 1/1 1) MOVILEANU VALERIA 2) MOVILEANU CONSTANTIN	A1

C. Partea III. SARCINI

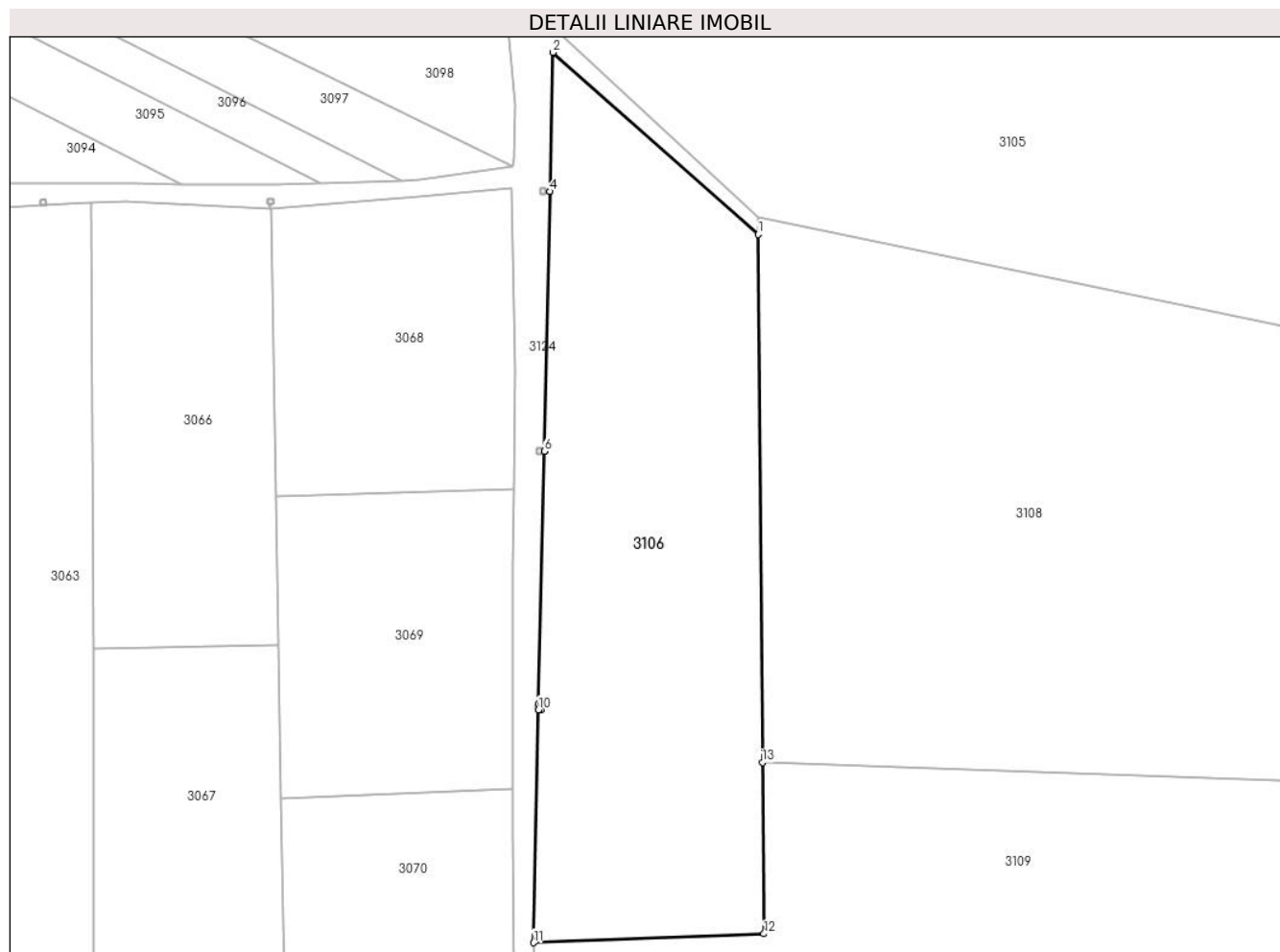
Inscrieri privind dezmembramintele dreptului de proprietate, drepturi reale de garanție și sarcini		Referințe
7503 / 20/01/2022		
Act Notarial nr. 148, din 19/01/2022 emis de NP Neculae Diana;		
C1	Intabulare, drept de SUPERFICIEpe o perioada de 23 ani,cu incepere de la data de 19.01.2022 pana in 2045 1) DRAGAN ADRIAN CATALIN	A1

Anexa Nr. 1 La Partea I

Teren

Nr cadastral	Suprafața (mp)*	Observații / Referințe
24010	Din acte: 6.500 Masurata: 5.224	

* Suprafața este determinată în planul de proiecție Stereo 70.



Date referitoare la teren

Crt	Categorie folosință	Intra vilan	Suprafața (mp)	Tarla	Parcelă	Nr. topo	Observații / Referințe
1	vie	NU	5.224	37	V-2032	-	

Lungime Segmente

1) Valorile lungimilor segmentelor sunt obținute din proiecție în plan.

Punct început	X / Y	Punct sfârșit	X / Y	Lungime segment (** (m)
1	597.693,88 389.946,408	2	597.658,308 389.977,987	47.567
2	597.658,308 389.977,987	3	597.657,779 389.953,863	24.13
3	597.657,779 389.953,863	4	597.657,778 389.953,861	0.002
4	597.657,778 389.953,861	5	597.656,79 389.908,8	45.072
5	597.656,79 389.908,8	6	597.656,79 389.908,798	0.002

Punct început	X / Y	Punct sfârșit	X / Y	Lungime segment (** (m)
6	597.656,79 389.908,798	7	597.655,828 389.864,996	43.813
7	597.655,828 389.864,996	8	597.656,231 389.864,996	0.403
8	597.656,231 389.864,996	9	597.656,231 389.863,996	1.0
9	597.656,231 389.863,996	10	597.655,806 389.863,996	0.425
10	597.655,806 389.863,996	11	597.654,92 389.823,58	40.426
11	597.654,92 389.823,58	12	597.694,89 389.825,14	40.0
12	597.694,89 389.825,14	13	597.694,643 389.854,849	29.71
13	597.694,643 389.854,849	1	597.693,88 389.946,408	91.562

** Lungimile segmentelor sunt determinate în planul de proiecție Stereo 70 și sunt rotunjite la 1 milimetru.

*** Distanța dintre puncte este formată din segmente cumulate ce sunt mai mici decât valoarea 1 milimetru.

**DATE DESPRE IMOBILUL NR. 3107**

Oficiul de Cadastru și Publicitate Imobiliară PRAHOVA
Biroul de Cadastru și Publicitate Imobiliară Ploiești

A. Partea I. Descrierea imobilului

TEREN Intravilan

Adresa: Loc. Urlati, Str Valea Bobului, Jud. Prahova, T37, V2024

Nr. Crt	Nr cadastral Nr. topografic	Suprafața* (mp)	Observații / Referințe
A1	22928	500	Sector cadastral:43 Teren neimpregmuit;

B. Partea II. Proprietari și acte

Inscrieri privitoare la dreptul de proprietate și alte drepturi reale		Referințe
49359 / 19/05/2016		
Act Notarial nr. 497, din 17/05/2016 emis de NP ANTON GEORGETA;		
B1	Se infiinteaza cartea funciara 22928 a imobilului cu numarul cadastral 22928/Urlati, rezultat din dezmembrarea imobilului cu numarul cadastral 11137 (identificator electronic 21342) inscris in cartea funciara 4493 (identificator electronic 21342);	A1
64891 / 18/05/2021		
Act Notarial nr. 826, din 18/05/2021 emis de NP Preda Popescu Florentina;		
B7	Intabulare, drept de PROPRIETATEcumparare ca bun propriu, dobandit prin Conventie, cota actuala 1/1, cota initiala 1/1 1) CRISTUDOR PETRICA	A1

C. Partea III. SARCINI .

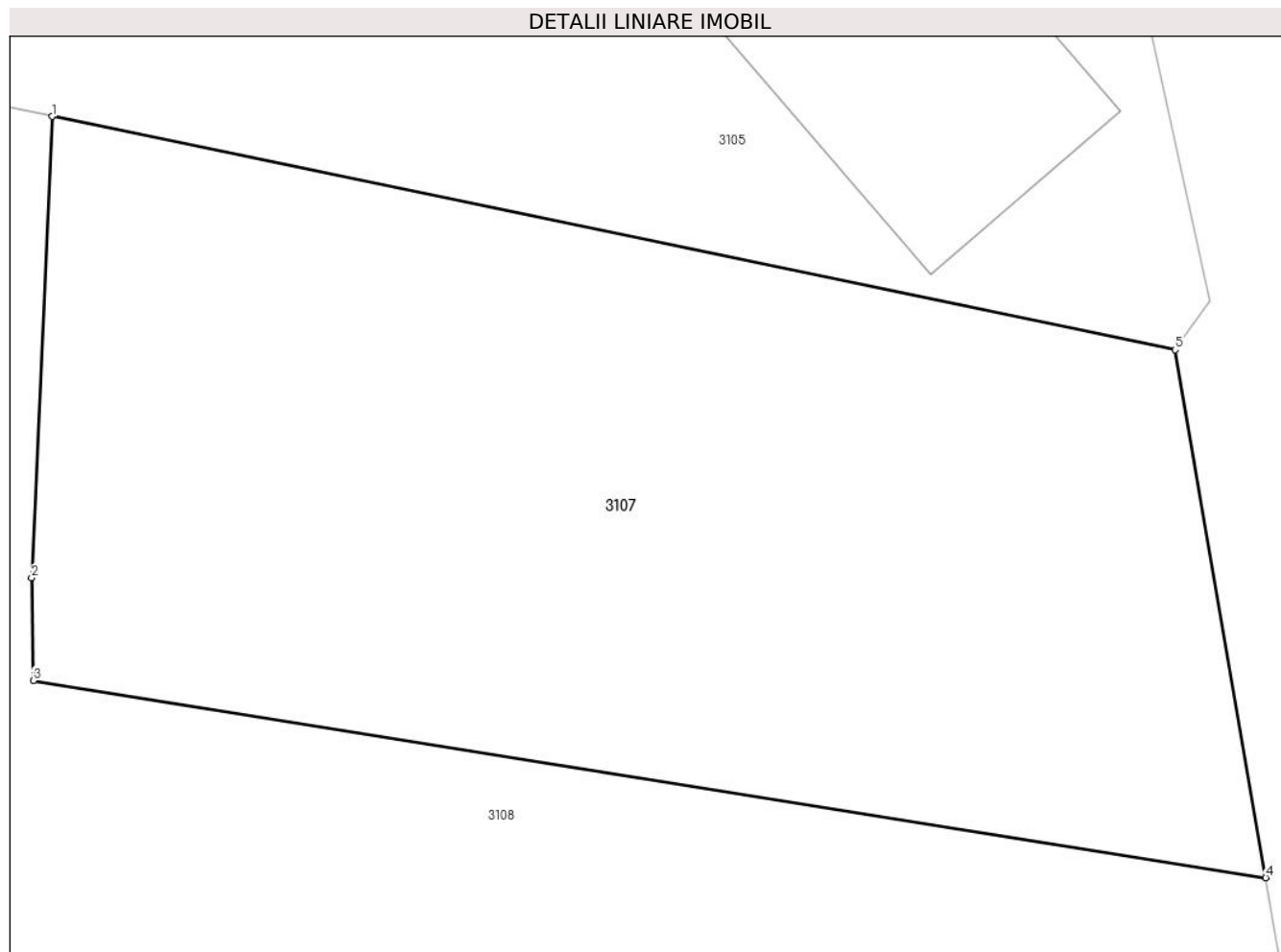
Inscrieri privind dezmembramintele dreptului de proprietate, drepturi reale de garanție și sarcini	Referințe
NU SUNT	

Anexa Nr. 1 La Partea I

Teren

Nr cadastral	Suprafața (mp)*	Observații / Referințe
22928	500	

* Suprafața este determinată în planul de proiecție Stereo 70.



Date referitoare la teren

Crt	Categorie folosință	Intravilan	Suprafața (mp)	Tarla	Parcelă	Nr. topo	Observații / Referințe
2	vie	DA	500	37	V 2024	-	

Lungime Segmente

1) Valorile lungimilor segmentelor sunt obținute din proiecție în plan.

Punct început	X / Y	Punct sfârșit	X / Y	Lungime segment (** (m)
1	597.812,158 389.924,798	2	597.811,59 389.911,88	12.93
2	597.811,59 389.911,88	3	597.811,635 389.909,003	2.877
3	597.811,635 389.909,003	4	597.846,196 389.903,481	34.999
4	597.846,196 389.903,481	5	597.843,655 389.918,264	15.0
5	597.843,655 389.918,264	1	597.812,158 389.924,798	32.168

**** Lungimile segmentelor sunt determinate în planul de proiecție Stereo 70 și sunt rotunjite la 1 milimetru.**

***** Distanța dintre puncte este formată din segmente cumulate ce sunt mai mici decât valoarea 1 milimetru.**

**DATE DESPRE IMOBILUL NR. 3108**

Oficiul de Cadastru și Publicitate Imobiliară PRAHOVA
Biroul de Cadastru și Publicitate Imobiliară Ploiești

A. Partea I. Descrierea imobilului

TEREN Necunoscut

Adresa: Loc. Urlati, Str Valea Bobului, Jud. Prahova, T 37, V 2024

Nr. Crt	Nr cadastral Nr. topografic	Suprafața* (mp)	Observații / Referințe
A1	22927	12.000	Sector cadastral:43 Teren neimprejmuit;

B. Partea II. Proprietari și acte

Inscrieri privitoare la dreptul de proprietate și alte drepturi reale		Referințe
49359 / 19/05/2016		
Act Notarial nr. 497, din 17/05/2016 emis de NP ANTON GEORGETA;		
B1	Se infiinteaza cartea funciara 22927 a imobilului cu numarul cadastral 22927/Urlati, rezultat din dezmembrarea imobilului cu numarul cadastral 11137 (identificator electronic 21342) in scris in cartea funciara 4493 (identificator electronic 21342);	A1
Act Administrativ nr. 102984, din 09/10/2015 emis de O.C.P.I. Prahova (act administrativ nr. 19016/19-10-2015 emis de PRIMARIA URLATI; act administrativ nr. 26/24-02-2011 emis de PRIMARIA URLATI);		
B3	se noteaza actualizarea informatiilor cadastrale in sensul schimbarii grupei de destinatie a suprafatei de 5102 mp. din "extravilan" in "intravilan", conform documentatiei tehnice avizate <i>OBSERVATII: pozitie transcrisa din CF 21342/Urlati, in scrisa prin incheierea nr. 106010 din 20/10/2015;</i>	A1
Act Administrativ nr. C10328, din 23/11/2015 emis de OCPI PRAHOVA;		
B4	Se noteaza din oficiu propunerea de dezmembrare a imobilului <i>OBSERVATII: pozitie transcrisa din CF 21342/Urlati, in scrisa prin incheierea nr. 118262 din 24/11/2015;</i>	A1
49365 / 19/05/2016		
Act Notarial nr. 498, din 17/05/2016 emis de NP ANTON GEORGETA;		
B5	Intabulare, drept de PROPRIETATEcumparare ca bun propriu, dobandit prin Conventie, cota actuala 1/1, cota initiala 1/1 1) DRAGAN ADRIAN CATALIN	A1

C. Partea III. SARCINI .

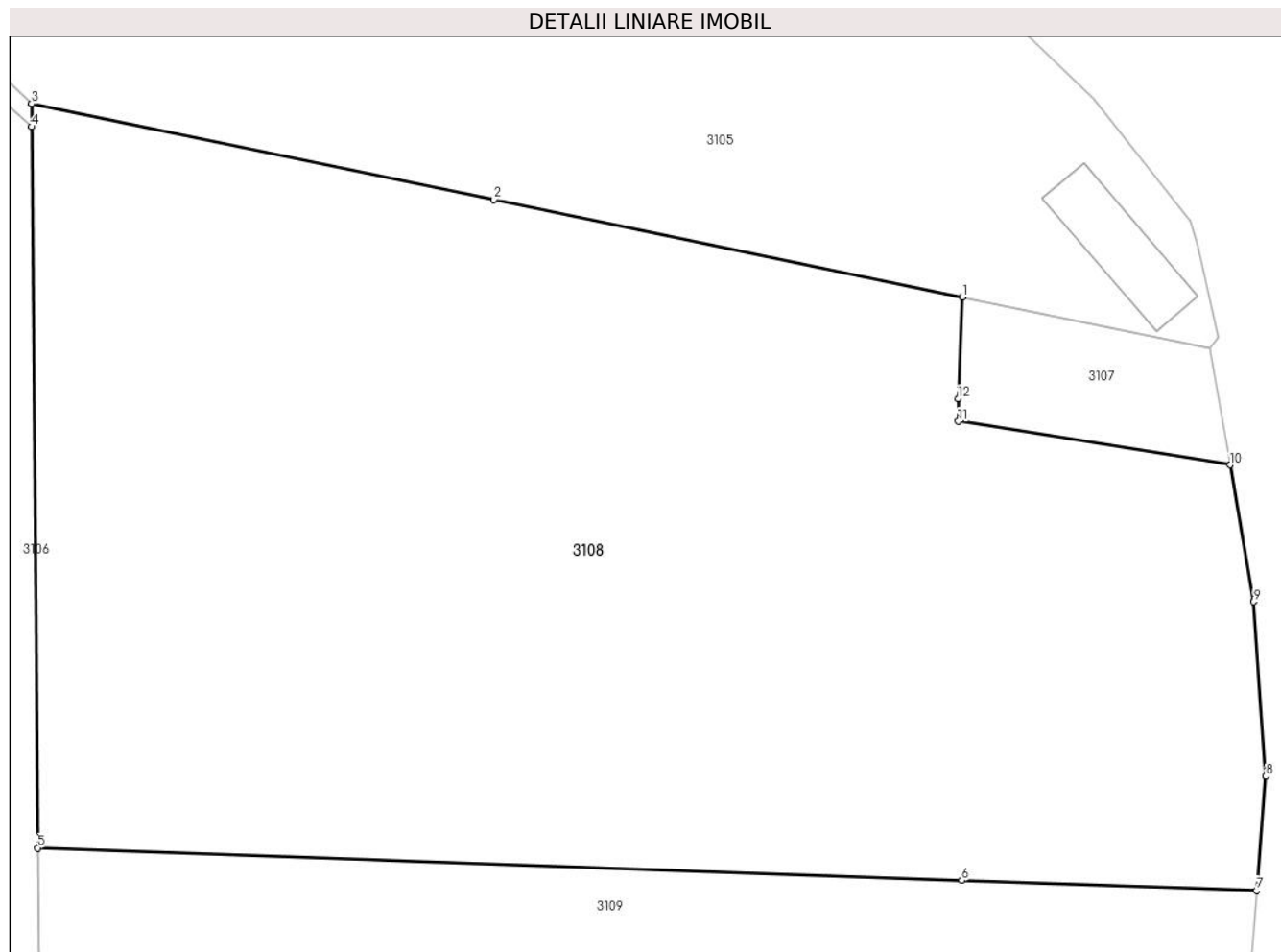
Inscrieri privind dezmembramintele dreptului de proprietate, drepturi reale de garanție și sarcini	Referințe
NU SUNT	

Anexa Nr. 1 La Partea I

Teren

Nr cadastral	Suprafața (mp)*	Observații / Referințe
22927	12.000	

* Suprafața este determinată în planul de proiecție Stereo 70.



Date referitoare la teren

Crt	Categorie folosință	Intra vilan	Suprafața (mp)	Tarla	Parcelă	Nr. topo	Observații / Referințe
1	vie	NU	9.920	37	V 2024	-	
2	vie	DA	2.080	37	V 2024	-	

Lungime Segmente

1) Valorile lungimilor segmentelor sunt obținute din proiecție în plan.

Punct început	X / Y	Punct sfârșit	X / Y	Lungime segment (** (m)
1	597.812,158 389.924,798	2	597.752,606 389.937,151	60.82
2	597.752,606 389.937,151	3	597.693,856 389.949,338	60.001
3	597.693,856 389.949,338	4	597.693,88 389.946,408	2.93
4	597.693,88 389.946,408	5	597.694,643 389.854,849	91.562

Punct început	X / Y	Punct sfârșit	X / Y	Lungime segment (** (m)
5	597.694,643 389.854,849	6	597.812,046 389.850,73	117.475
6	597.812,046 389.850,73	7	597.849,554 389.849,459	37.53
7	597.849,554 389.849,459	8	597.850,7 389.863,94	14.526
8	597.850,7 389.863,94	9	597.849,18 389.886,12	22.232
9	597.849,18 389.886,12	10	597.846,196 389.903,481	17.616
10	597.846,196 389.903,481	11	597.811,635 389.909,003	34.999
11	597.811,635 389.909,003	12	597.811,59 389.911,88	2.877
12	597.811,59 389.911,88	1	597.812,158 389.924,798	12.93

** Lungimile segmentelor sunt determinate în planul de proiecție Stereo 70 și sunt rotunjite la 1 milimetru.

*** Distanța dintre puncte este formată din segmente cumulate ce sunt mai mici decât valoarea 1 milimetru.



DATE DESPRE IMOBILUL NR. 3109

Oficiul de Cadastru și Publicitate Imobiliară PRAHOVA
Biroul de Cadastru și Publicitate Imobiliară Ploiești

A. Partea I. Descrierea imobilului

TEREN Intravilan

Adresa: Loc. Urlati, Str Valea Bobului, Jud. Prahova, T37 V2024

Nr. Crt	Nr cadastral Nr. topografic	Suprafața* (mp)	Observații / Referințe
A1	26896	Din acte: 0 Masurata: 12.499	Sector cadastral:43 Teren neimprijmuit;

B. Partea II. Proprietari și acte

Inscrieri privitoare la dreptul de proprietate și alte drepturi reale		Referințe
2080 / 10/01/2024		
Act Notarial nr. 41, din 09/01/2024 emis de NP Ioniță Aristița Adina;		
B1	Se infiinteaza cf. 26896 a imobilului cu nr. cad. 26896/Urlati ca urmare a alipirii urmatoarelor 2 imobile: ~- nr.cad.25897\cf.25897; ~- nr.cad.25898\cf.25898;	A1
Act Notarial nr. 131, din 12/01/2023 emis de NP Ionita Aristita Adina (act de dezlipire);		
B2	Se infiinteaza cartea funciara 25897 a imobilului cu numarul cadastral 25897 / UAT Urlati, rezultat din dezmembrarea imobilului cu numarul cadastral 22929 inscris in cartea funciara 22929; <i>OBSERVATII: pozitie transcrisa din CF 25897/Urlati, inscrisa prin incheierea nr. 5777 din 16/01/2023;</i>	A1
B7	Se infiinteaza cartea funciara 25898 a imobilului cu numarul cadastral 25898 / UAT Urlati, rezultat din dezmembrarea imobilului cu numarul cadastral 22929 inscris in cartea funciara 22929; <i>OBSERVATII: pozitie transcrisa din CF 25898/Urlati, inscrisa prin incheierea nr. 5777 din 16/01/2023;</i>	A1
Act Notarial nr. 41, din 09/01/2024 emis de NP Ioniță Aristița Adina;		
B10	Intabulare, drept de PROPRIETATE, dobandit prin Conventie, cota actuala 1/1, cota initiala 1/1 1) OLTEANU DUMITRU-CĂTĂLIN 2) OLTEANU ELENA-DENISA	A1

C. Partea III. SARCINI .

Inscrieri privind dezmembramintele dreptului de proprietate, drepturi reale de garanție și sarcini	Referințe
NU SUNT	

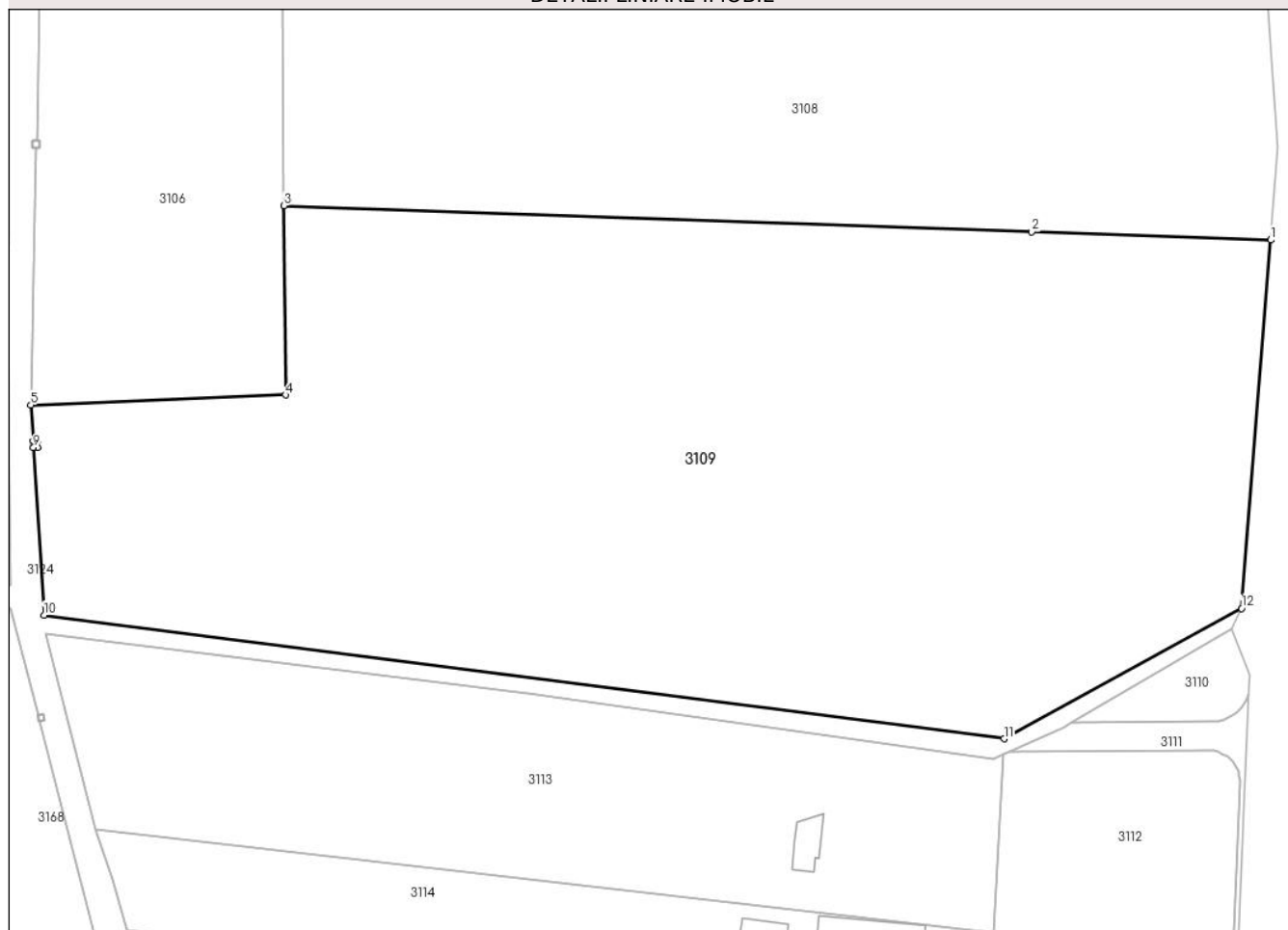
Anexa Nr. 1 La Partea I

Teren

Nr cadastral	Suprafața (mp)*	Observații / Referințe
26896	Din acte: 0 Masurata: 12.499	

* Suprafața este determinată în planul de proiecție Stereo 70.

DETALII LINIARE IMOBIL



Date referitoare la teren

Crt	Categorie folosință	Intra vilan	Suprafața (mp)	Tarla	Parcelă	Nr. topo	Observații / Referințe
1	vie	DA	12.499	37	2024	-	

Lungime Segmente

1) Valorile lungimilor segmentelor sunt obținute din proiecție în plan.

Punct început	X / Y	Punct sfârșit	X / Y	Lungime segment (** (m)
1	597.849,554 389.849,459	2	597.812,046 389.850,73	37.53
2	597.812,046 389.850,73	3	597.694,643 389.854,849	117.475
3	597.694,643 389.854,849	4	597.694,89 389.825,14	29.71
4	597.694,89 389.825,14	5	597.654,92 389.823,58	40.0

Punct început	X / Y	Punct sfârșit	X / Y	Lungime segment (** (m)
5	597.654,92 389.823,58	6	597.655,272 389.817,896	5.695
6	597.655,272 389.817,896	7	597.655,953 389.817,896	0.681
7	597.655,953 389.817,896	8	597.655,953 389.816,896	1.0
8	597.655,953 389.816,896	9	597.655,334 389.816,896	0.619
9	597.655,334 389.816,896	10	597.657,009 389.790,624	26.325
10	597.657,009 389.790,624	11	597.807,71 389.771,21	151.946
11	597.807,71 389.771,21	12	597.844,98 389.791,64	42.502
12	597.844,98 389.791,64	1	597.849,554 389.849,459	58.0

** Lungimile segmentelor sunt determinate în planul de proiecție Stereo 70 și sunt rotunjite la 1 milimetru.

*** Distanța dintre puncte este formată din segmente cumulate ce sunt mai mici decât valoarea 1 milimetru.

**DATE DESPRE IMOBILUL NR. 3110**

Oficiul de Cadastru și Publicitate Imobiliară PRAHOVA
Biroul de Cadastru și Publicitate Imobiliară Ploiești

A. Partea I. Descrierea imobilului

TEREN Intravilan

Adresa: Loc. Urlati, Str Valea Bobului, Jud. Prahova, T 37, V2050

Nr. Crt	Nr cadastral Nr. topografic	Suprafața* (mp)	Observații / Referințe
A1	26902	205	Sector cadastral:43 Teren neimprejmuit; Teren intravilan neimprejmuit

B. Partea II. Proprietari și acte

Inscrieri privitoare la dreptul de proprietate și alte drepturi reale		Referințe
3672 / 12/01/2024		
Act Notarial nr. 56, din 10/01/2024 emis de Ionita Aristita Adina;		
B1	Se infiinteaza cartea funciara 26902 a imobilului cu numarul cadastral 26902 / UAT Urlati, rezultat din dezmembrarea imobilului cu numarul cadastral 22851 inscris in cartea funciara 22851;	A1
Act Notarial nr. 2598, din 29/08/2019 emis de NP Ionita Aristita Adina;		
B3	Intabulare, drept de PROPRIETATEcumparare ca bun propriu, dobandit prin Conventie, cota actuala 1/1, cota initiala 1/1 1) OLTEANU DUMITRU-CĂTĂLIN	A1
<i>OBSERVATII: pozitie transcrisa din CF 22851/Urlati, inscrisa prin incheierea nr. 92933 din 03/09/2019;</i>		

C. Partea III. SARCINI .

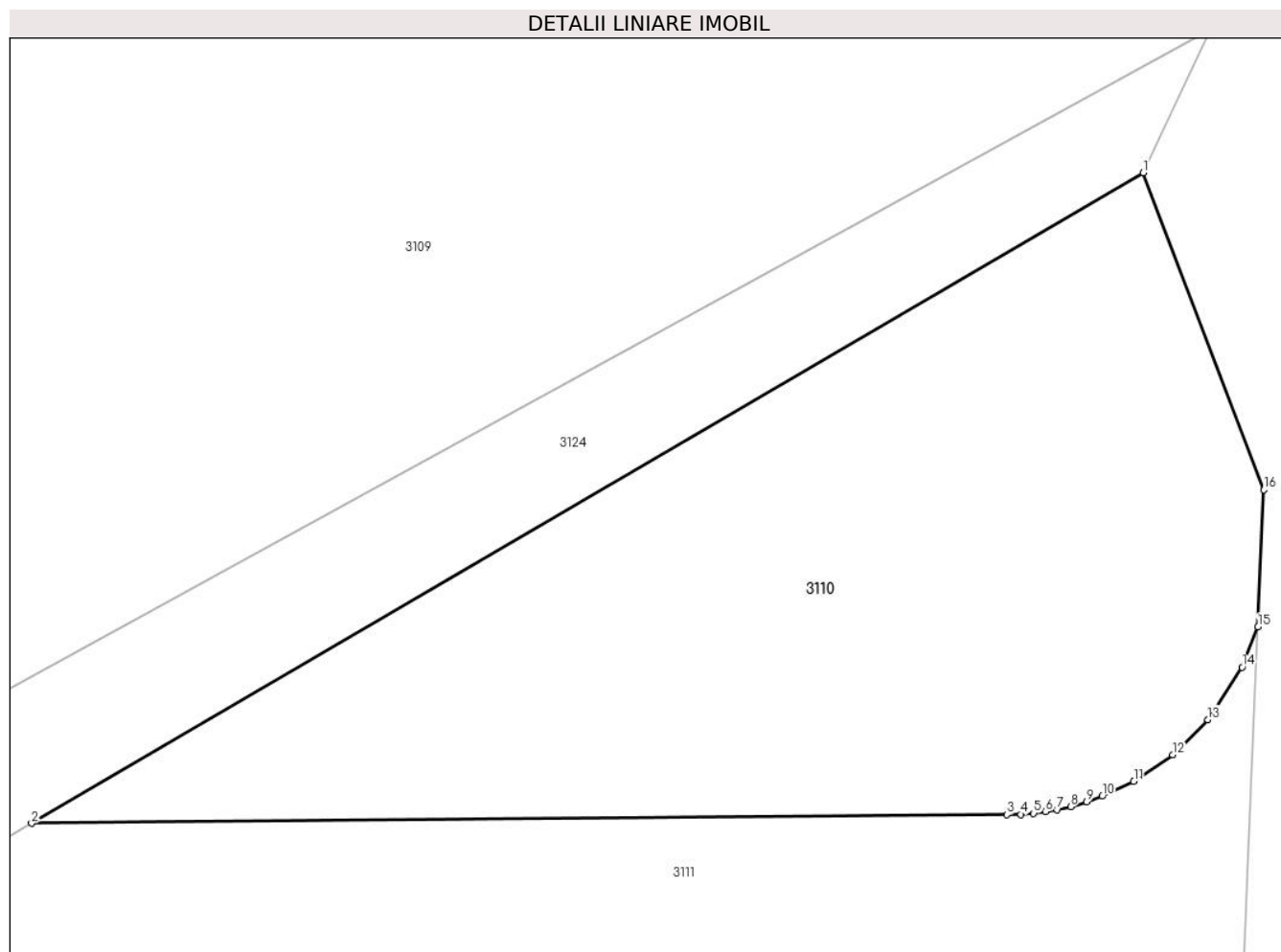
Inscrieri privind dezmembramintele dreptului de proprietate, drepturi reale de garanție și sarcini	Referințe
NU SUNT	

Anexa Nr. 1 La Partea I

Teren

Nr cadastral	Suprafața (mp)*	Observații / Referințe
26902	205	Teren intravilan neimprejmuit

* Suprafața este determinată în planul de proiecție Stereo 70.



Date referitoare la teren

Crt	Categorie folosință	Intravilan	Suprafața (mp)	Tarla	Parcelă	Nr. topo	Observații / Referințe
1	vie	DA	205	37	2050	-	

Lungime Segmente

1) Valorile lungimilor segmentelor sunt obținute din proiecție în plan.

Punct început	X / Y	Punct sfârșit	X / Y	Lungime segment (** (m)
1	597.843,456 389.788,413	2	597.818,298 389.773,7	29.144
2	597.818,298 389.773,7	3	597.840,365 389.773,894	22.068
3	597.840,365 389.773,894	4	597.840,684 389.773,9	0.319
4	597.840,684 389.773,9	5	597.840,976 389.773,925	0.293
5	597.840,976 389.773,925	6	597.841,249 389.773,962	0.275

Punct început	X / Y	Punct sfârșit	X / Y	Lungime segment (** (m)
6	597.841,249 389.773,962	7	597.841,509 389.774,009	0.264
7	597.841,509 389.774,009	8	597.841,812 389.774,078	0.311
8	597.841,812 389.774,078	9	597.842,177 389.774,185	0.38
9	597.842,177 389.774,185	10	597.842,527 389.774,311	0.372
10	597.842,527 389.774,311	11	597.843,244 389.774,652	0.794
11	597.843,244 389.774,652	12	597.844,122 389.775,251	1.063
12	597.844,122 389.775,251	13	597.844,919 389.776,042	1.123
13	597.844,919 389.776,042	14	597.845,693 389.777,23	1.418
14	597.845,693 389.777,23	15	597.846,054 389.778,142	0.981
15	597.846,054 389.778,142	16	597.846,187 389.781,24	3.101
16	597.846,187 389.781,24	1	597.843,456 389.788,413	7.675

** Lungimile segmentelor sunt determinate în planul de proiecție Stereo 70 și sunt rotunjite la 1 milimetru.

*** Distanța dintre puncte este formată din segmente cumulate ce sunt mai mici decât valoarea 1 milimetru.



DATE DESPRE IMOBILUL NR. 3111

Oficiul de Cadastru și Publicitate Imobiliară PRAHOVA
Biroul de Cadastru și Publicitate Imobiliară Ploiești

A. Partea I. Descrierea imobilului

TEREN Intravilan

Adresa: Loc. Urlati, Str Valea Bobului, Jud. Prahova, T37, V2050

Nr. Crt	Nr cadastral Nr. topografic	Suprafața* (mp)	Observații / Referințe
A1	26901	180	Sector cadastral:43 Teren neimprejmuit; Teren intravilan neimprejmuit

B. Partea II. Proprietari și acte

Inscrieri privitoare la dreptul de proprietate și alte drepturi reale		Referințe
3672 / 12/01/2024		
Act Notarial nr. 56, din 10/01/2024 emis de Ionita Aristita Adina;		
B1	Se infiinteaza cartea funciara 26901 a imobilului cu numarul cadastral 26901 / UAT Urlati, rezultat din dezmembrarea imobilului cu numarul cadastral 22851 inscris in cartea funciara 22851;	A1
Act Notarial nr. 2598, din 29/08/2019 emis de NP Ionita Aristita Adina;		
B3	Intabulare, drept de PROPRIETATEcumparare ca bun propriu, dobandit prin Conventie, cota actuala 1/1, cota initiala 1/1 1) OLTEANU DUMITRU-CĂTĂLIN	A1
<i>OBSERVATII: pozitie transcrisa din CF 22851/Urlati, inscrisa prin incheierea nr. 92933 din 03/09/2019;</i>		

C. Partea III. SARCINI

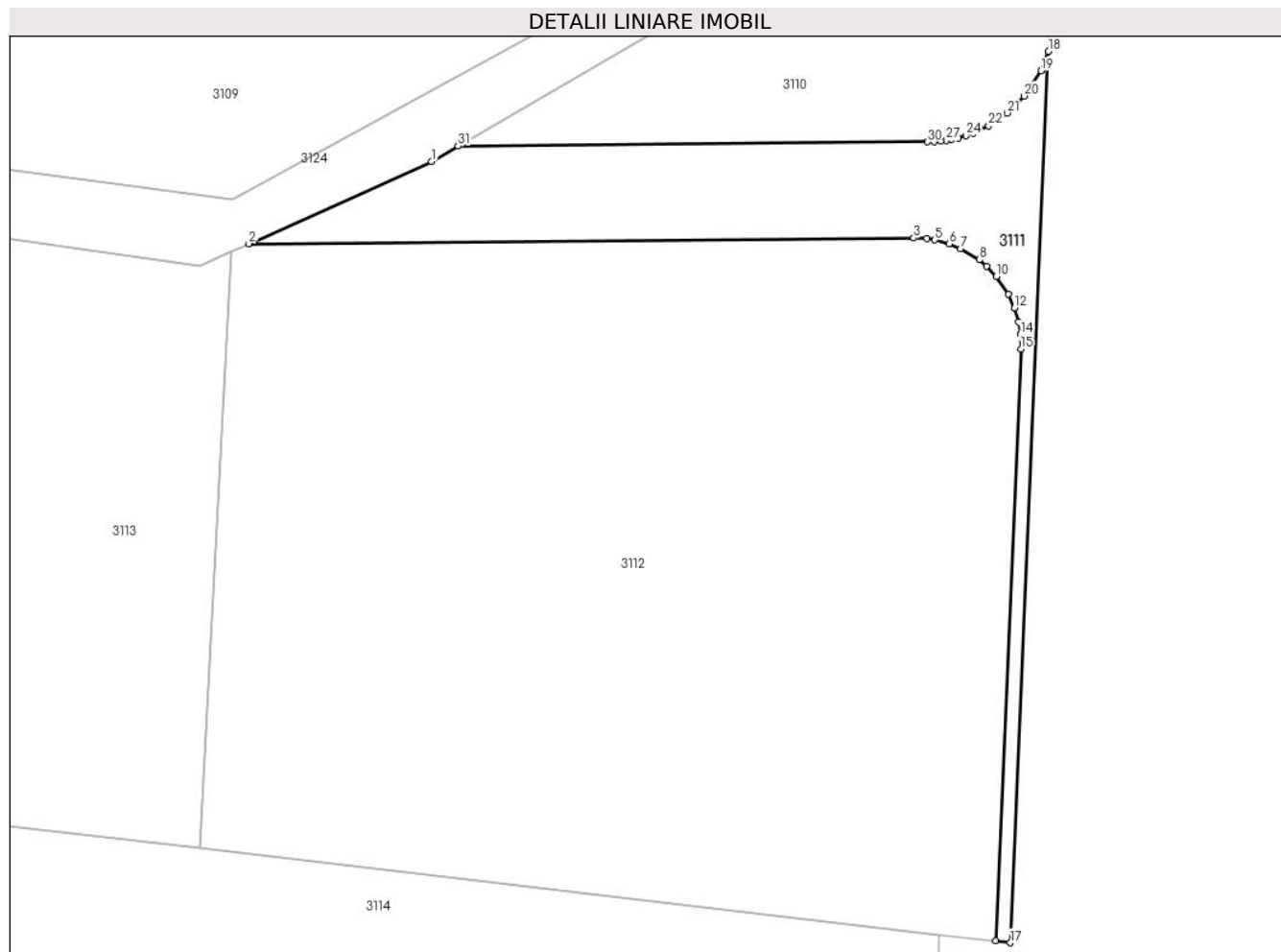
Inscrieri privind dezmembramintele dreptului de proprietate, drepturi reale de garanție și sarcini		Referințe
3691 / 12/01/2024		
Act Notarial nr. 57, din 10/01/2024 emis de NP Ionița Aristița Adina;		
C1	se notează dreptul de trecere auto și pietonală, constituit în condițiile art. 617 - 625 Cod Civil, în favoarea imobilului cu număr cadastral 26900 înscris în cartea funciară 26900 a Orașului Urlați (fond dominant) asupra imobilului înscris în prezenta carte funciară (fond aservit)	A1

Anexa Nr. 1 La Partea I

Teren

Nr cadastral	Suprafața (mp)*	Observații / Referințe
26901	180	Teren intravilan neimprejmuit

* Suprafața este determinată în planul de proiecție Stereo 70.



Date referitoare la teren

Crt	Categorie folosință	Intravilan	Suprafața (mp)	Tarla	Parcelă	Nr. topo	Observații / Referințe
1	vie	DA	180	37	2050	-	

Lungime Segmente

1) Valorile lungimilor segmentelor sunt obținute din proiecție în plan.

Punct început	X / Y	Punct sfârșit	X / Y	Lungime segment (** (m)
1	597.817,048 389.772,969	2	597.808,455 389.769,115	9.418
3	597.839,714 389.769,383	4	597.840,334 389.769,35	0.621
5	597.840,709 389.769,291	6	597.841,376 389.769,114	0.69
7	597.841,926 389.768,888	8	597.842,792 389.768,356	1.016
9	597.843,146 389.768,059	10	597.843,605 389.767,575	0.667

Punct început	X / Y	Punct sfârșit	X / Y	Lungime segment (** (m)
2	597.808,455 389.769,115	3	597.839,714 389.769,383	31.26
4	597.840,334 389.769,35	5	597.840,709 389.769,291	0.38
6	597.841,376 389.769,114	7	597.841,926 389.768,888	0.595
8	597.842,792 389.768,356	9	597.843,146 389.768,059	0.462
10	597.843,605 389.767,575	11	597.844,162 389.766,748	0.997

Punct început	X / Y	Punct sfârșit	X / Y	Lungime segment (** (m)
11	597.844,162 389.766,748	12	597.844,457 389.766,089	0.722
13	597.844,644 389.765,437	14	597.844,734 389.764,862	0.582
15	597.844,752 389.764,164	16	597.843,582 389.736,358	27.831
17	597.844,261 389.736,28	18	597.846,054 389.778,142	41.9
19	597.845,693 389.777,23	20	597.844,919 389.776,042	1.418
21	597.844,122 389.775,251	22	597.843,244 389.774,652	1.063
23	597.842,527 389.774,311	24	597.842,177 389.774,185	0.372
25	597.841,812 389.774,078	26	597.841,509 389.774,009	0.311
27	597.841,249 389.773,962	28	597.840,976 389.773,925	0.275
29	597.840,684 389.773,9	30	597.840,365 389.773,894	0.319
31	597.818,298 389.773,7	1	597.817,048 389.772,969	1.448

Punct început	X / Y	Punct sfârșit	X / Y	Lungime segment (** (m)
12	597.844,457 389.766,089	13	597.844,644 389.765,437	0.678
14	597.844,734 389.764,862	15	597.844,752 389.764,164	0.698
16	597.843,582 389.736,358	17	597.844,261 389.736,28	0.683
18	597.846,054 389.778,142	19	597.845,693 389.777,23	0.981
20	597.844,919 389.776,042	21	597.844,122 389.775,251	1.123
22	597.843,244 389.774,652	23	597.842,527 389.774,311	0.794
24	597.842,177 389.774,185	25	597.841,812 389.774,078	0.38
26	597.841,509 389.774,009	27	597.841,249 389.773,962	0.264
28	597.840,976 389.773,925	29	597.840,684 389.773,9	0.293
30	597.840,365 389.773,894	31	597.818,298 389.773,7	22.068

** Lungimile segmentelor sunt determinate în planul de proiecție Stereo 70 și sunt rotunjite la 1 milimetru.

*** Distanța dintre puncte este formată din segmente cumulate ce sunt mai mici decât valoarea 1 milimetru.

**DATE DESPRE IMOBILUL NR. 3112**

Oficiul de Cadastru și Publicitate Imobiliară PRAHOVA
Biroul de Cadastru și Publicitate Imobiliară Ploiești

A. Partea I. Descrierea imobilului

TEREN Intravilan

Adresa: Loc. Urlati, Str Valea Bobului, Jud. Prahova, T37, V2050

Nr. Crt	Nr cadastral Nr. topografic	Suprafața* (mp)	Observații / Referințe
A1	26900	1.146	Sector cadastral:43 Teren imprejmuit; Teren intravilan partial imprejmuit cu gard de plasa

B. Partea II. Proprietari și acte

Inscrieri privitoare la dreptul de proprietate și alte drepturi reale		Referințe
3672 / 12/01/2024		
Act Notarial nr. 56, din 10/01/2024 emis de Ionita Aristita Adina;		
B1	Se infiinteaza cartea funciara 26900 a imobilului cu numarul cadastral 26900 / UAT Urlati, rezultat din dezmembrarea imobilului cu numarul cadastral 22851 in scris in cartea funciara 22851;	A1
3687 / 12/01/2024		
Act Notarial nr. 57, din 10/01/2024 emis de Ionita Aristita Adina;		
B5	Intabulare, drept de PROPRIETATEcumpărare ca bun comun, dobandit prin Conventie, cota actuala 1/1, cota initiala 1/1 1) OPRESCU MIRCEA LUCIAN 2) OPRESCU GABRIELA	A1
B6	se noteaza dreptul de trecere pietonala si cu orice vehicul, constituit in conditiile art. 617 - 625 Cod Civil, in favoarea imobilului in scris in prezenta carte funciara (fond dominant) asupra imobilelor cu numere cadastrale 26901 in scris in cartile funciare 26901 a localitatii Urlati (fond aservit)	A1

C. Partea III. SARCINI

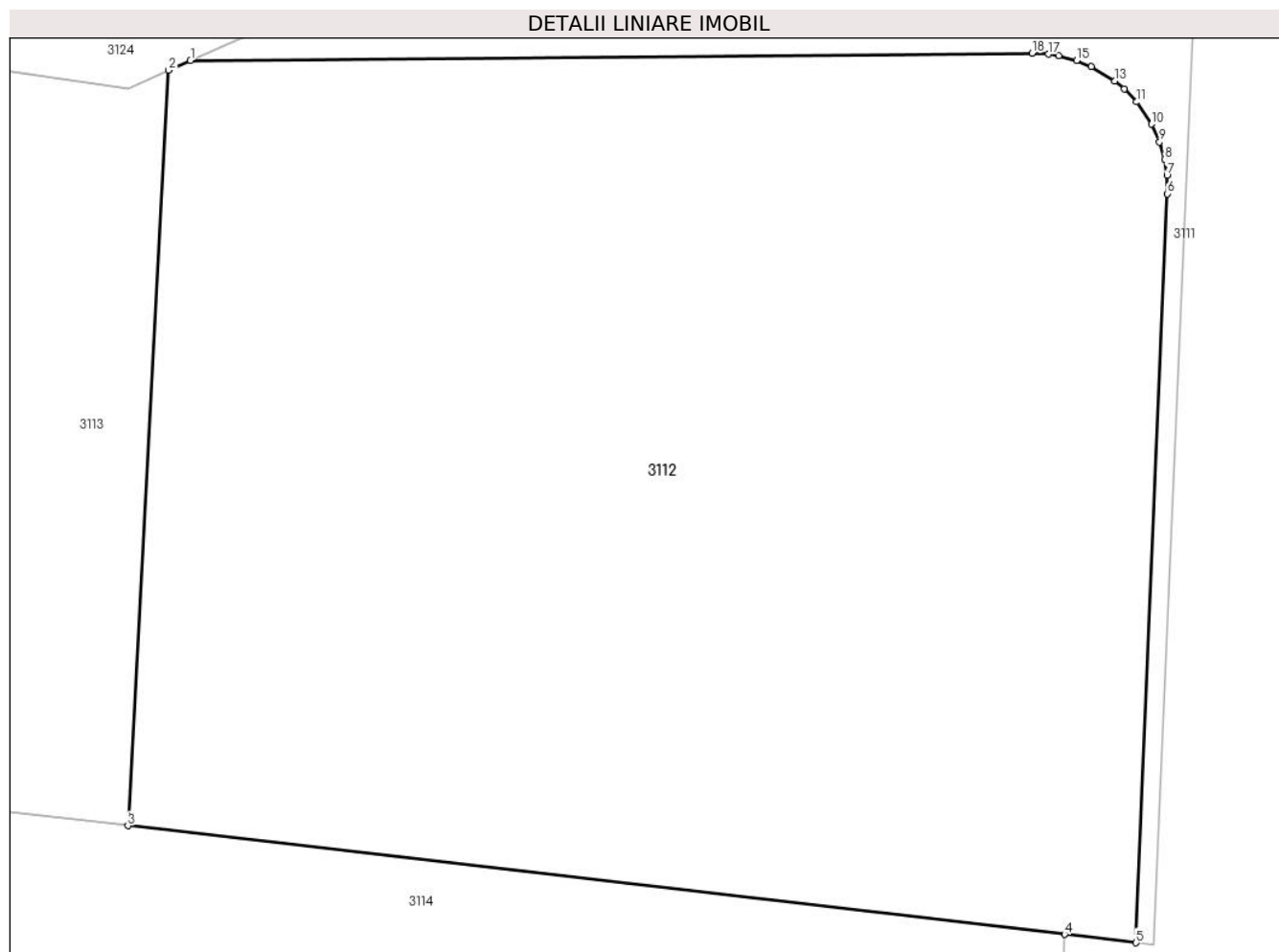
Inscrieri privind dezmembramintele dreptului de proprietate, drepturi reale de garanție și sarcini		Referințe
3687 / 12/01/2024		
Act Notarial nr. 60, din 10/01/2024 emis de Ionita Aristita Adina;		
C1	Intabulare, drept de SUPERFICIE(pentru o durată de 15 ani) 1) ENVIRONCOSMETICS SRL, CIF:41034884	A1

Anexa Nr. 1 La Partea I

Teren

Nr cadastral	Suprafața (mp)*	Observații / Referințe
26900	1.146	Teren intravilan partial imprejmuit cu gard de plasa

* Suprafața este determinată în planul de proiecție Stereo 70.



Date referitoare la teren

Crt	Categorie folosință	Intravilan	Suprafața (mp)	Tarla	Parcelă	Nr. topo	Observații / Referințe
1	vie	DA	1.146	37	2050	-	

Lungime Segmente

1) Valorile lungimilor segmentelor sunt obținute din proiecție în plan.

Punct început	X / Y	Punct sfârșit	X / Y	Lungime segment (** (m)
1	597.808,455 389.769,115	2	597.807,639 389.768,749	0.894
2	597.807,639 389.768,749	3	597.806,13 389.740,706	28.084
3	597.806,13 389.740,706	4	597.840,929 389.736,666	35.033
4	597.840,929 389.736,666	5	597.843,582 389.736,358	2.671
5	597.843,582 389.736,358	6	597.844,752 389.764,164	27.831

Punct început	X / Y	Punct sfârșit	X / Y	Lungime segment (** (m)
6	597.844,752 389.764,164	7	597.844,734 389.764,862	0.698
7	597.844,734 389.764,862	8	597.844,644 389.765,437	0.582
8	597.844,644 389.765,437	9	597.844,457 389.766,089	0.678
9	597.844,457 389.766,089	10	597.844,162 389.766,748	0.722
10	597.844,162 389.766,748	11	597.843,605 389.767,575	0.997
11	597.843,605 389.767,575	12	597.843,146 389.768,059	0.667
12	597.843,146 389.768,059	13	597.842,792 389.768,356	0.462
13	597.842,792 389.768,356	14	597.841,926 389.768,888	1.016
14	597.841,926 389.768,888	15	597.841,376 389.769,114	0.595
15	597.841,376 389.769,114	16	597.840,709 389.769,291	0.69
16	597.840,709 389.769,291	17	597.840,334 389.769,35	0.38
17	597.840,334 389.769,35	18	597.839,714 389.769,383	0.621
18	597.839,714 389.769,383	1	597.808,455 389.769,115	31.26

** Lungimile segmentelor sunt determinate în planul de proiecție Stereo 70 și sunt rotunjite la 1 milimetru.

*** Distanța dintre puncte este formată din segmente cumulate ce sunt mai mici decât valoarea 1 milimetru.



DATE DESPRE IMOBILUL NR. 3113

Oficiul de Cadastru și Publicitate Imobiliară PRAHOVA
Biroul de Cadastru și Publicitate Imobiliară Ploiești

A. Partea I. Descrierea imobilului

TEREN Extravilan

Adresa: Jud. Prahova, LOT 2, T 37, V2050

Nr. Crt	Nr cadastral Nr. topografic	Suprafața* (mp)	Observații / Referințe
A1	22852	4.200	Sector cadastral:43 Teren neimprijmit;

Construcții

Crt	Nr cadastral Nr. topografic	Adresa	Observații / Referințe
A1.1		Jud. Prahova, LOT 2, T 37, V2050	Nr. niveluri:1; S. construita la sol:33 mp; S. construita desfasurata:33 mp; Anexa

B. Partea II. Proprietari și acte

Inscrieri privitoare la dreptul de proprietate și alte drepturi reale		Referințe
63882 / 17/06/2015		
Act Administrativ nr. 5252, din 16/06/2015 emis de OCPI Prahova;		
B1	Se infiinteaza cartea funciara 22852 a imobilului cu numarul cadastral 22852/Urlati, rezultat din dezmembrarea imobilului cu numarul cadastral 22143 inscris in cartea funciara 22143;	A1
Act Notarial nr. 1441, din 04/11/2013 emis de NP ANTON GEORGETA;		
B2	Se infiinteaza cartea funciara 22143 a imobilului cu numarul cadastral 22143/Urlati, rezultat din dezmembrarea imobilului cu numarul cadastral 863 (identificator electronic 22120) inscris in cartea funciara 615 (identificator electronic 22120); <i>OBSERVATII: pozitie transcrisa din CF 22143/Urlati, inscrisa prin incheierea nr. 75451 din 07/11/2013;</i>	A1
Act Notarial nr. 643, din 20/06/2014 emis de NP ANTON GEORGETA;		
B3	Intabulare, drept de PROPRIETATE donatie, dobandit prin Conventie, cota actuala 1/1, cota initiala 1/1 1) OPREA CONSTANTIN 2) OPREA VIOLETA-FLORENTINA	A1
/		
Act Administrativ nr. 10604, din 30/05/2024 emis de Primaria Urlati;		
B4	Intabulare, drept de PROPRIETATE, dobandit prin Construire, cota actuala 1/1 1) OPREA VIOLETA-FLORENTINA 2) OPREA CONSTANTIN	A1.1

C. Partea III. SARCINI .

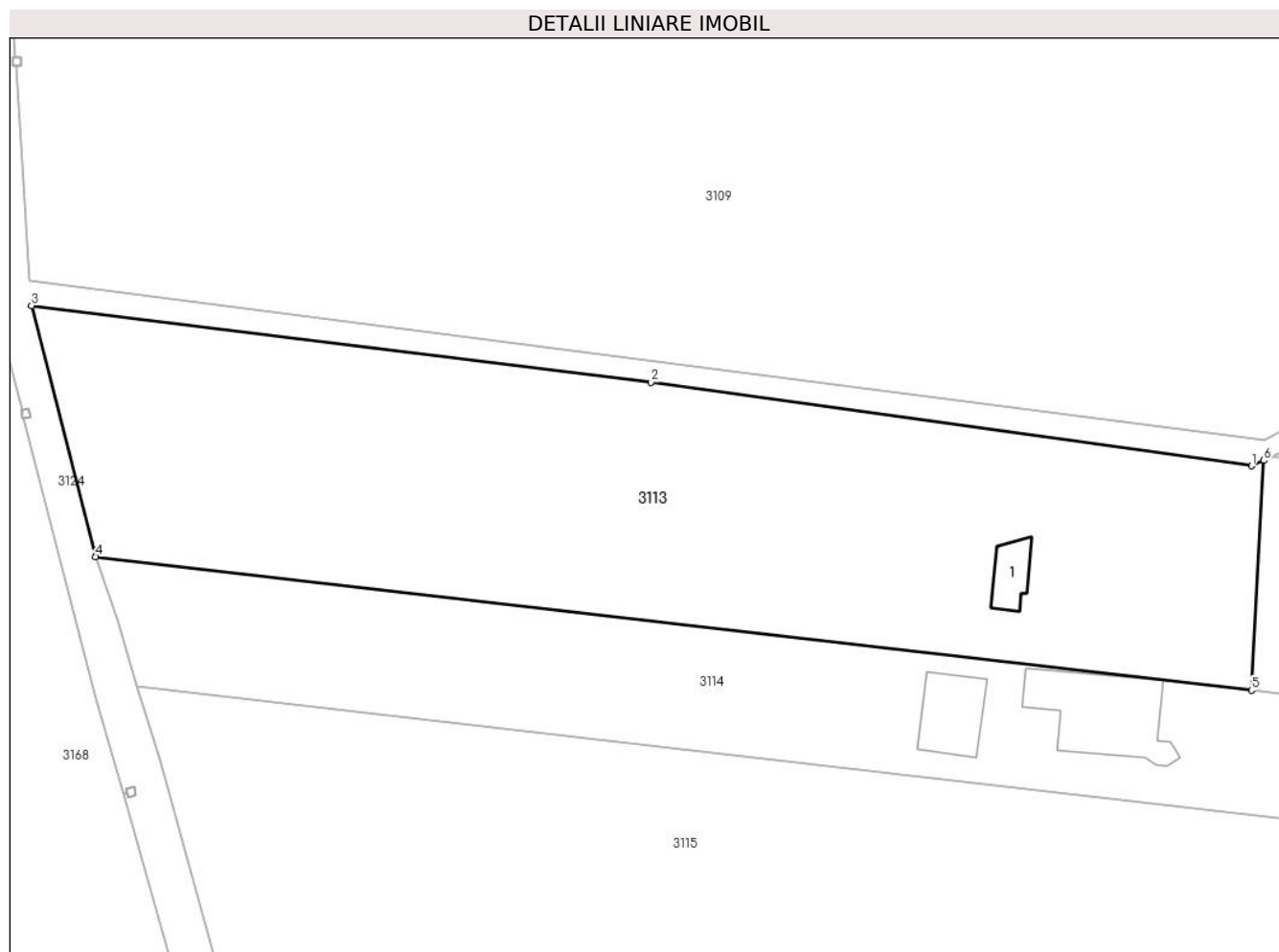
Inscrieri privind dezmembramintele dreptului de proprietate, drepturi reale de garanție și sarcini	Referințe
NU SUNT	

Anexa Nr. 1 La Partea I

Teren

Nr cadastral	Suprafața (mp)*	Observații / Referințe
22852	4.200	

* Suprafața este determinată în planul de proiecție Stereo 70.



Date referitoare la teren

Crt	Categorie folosință	Intra vilan	Suprafața (mp)	Tarla	Parcelă	Nr. topo	Observații / Referințe
1	vie	NU	4.035	37	2050	-	
2	curti constructii	NU	165	37	2050	-	

Date referitoare la construcții

Crt	Număr	Destinație construcție	Supraf. (mp)	Situație juridică	Observații / Referințe
A1.1		construcții anexa	33	Cu acte	Nr. niveluri:1; S. construita la sol:33 mp; S. construita desfasurata:33 mp; Anexa

Lungime Segmente

1) Valorile lungimilor segmentelor sunt obținute din proiecție în plan.

Punct început	X / Y	Punct sfârșit	X / Y	Lungime segment (** (m)
1	597.806,155 389.768,083	2	597.732,857 389.778,303	74.007
2	597.732,857 389.778,303	3	597.657,24 389.787,635	76.191
3	597.657,24 389.787,635	4	597.665,08 389.756,998	31.624

Punct început	X / Y	Punct sfârșit	X / Y	Lungime segment (** (m)
4	597.665,08 389.756,998	5	597.806,13 389.740,706	141.988
5	597.806,13 389.740,706	6	597.807,639 389.768,749	28.084
6	597.807,639 389.768,749	1	597.806,155 389.768,083	1.627

** Lungimile segmentelor sunt determinate în planul de proiecție Stereo 70 și sunt rotunjite la 1 milimetru.

*** Distanța dintre puncte este formată din segmente cumulate ce sunt mai mici decât valoarea 1 milimetru.

**DATE DESPRE IMOBILUL NR. 3114**

Oficiul de Cadastru și Publicitate Imobiliară PRAHOVA
Biroul de Cadastru și Publicitate Imobiliară Ploiești

A. Partea I. Descrierea imobilului

TEREN Necunoscut

Adresa: Loc. Urlati, Str Valea Bobului, Jud. Prahova, T 37, V2050

Nr. Crt	Nr cadastral Nr. topografic	Suprafața* (mp)	Observații / Referințe
A1	22144	2.630	Sector cadastral:43 Teren neimprijmit;

Construcții

Crt	Nr cadastral Nr. topografic	Adresa	Observații / Referințe
A1.1		Loc. Urlati, Str Valea Bobului, Jud. Prahova, T 37, V2050	Nr. niveluri:2; S. construita la sol:146 mp; S. construita desfasurata:291 mp; Locuinta
A1.2		Loc. Urlati, Str Valea Bobului, Jud. Prahova, T 37, V2050	Nr. niveluri:2; S. construita la sol:70 mp; S. construita desfasurata:121 mp; Anexa

B. Partea II. Proprietari și acte

Inscrieri privitoare la dreptul de proprietate și alte drepturi reale		Referințe
75451 / 07/11/2013		
Act Notarial nr. 1441, din 04/11/2013 emis de NP ANTON GEORGETA;		
B1	Se infiinteaza cartea funciara 22144 a imobilului cu numarul cadastral 22144/Urlati, rezultat din dezmembrarea imobilului cu numarul cadastral 863 (identificator electronic 22120) in scris in cartea funciara 615 (identificator electronic 22120);	A1
75460 / 07/11/2013		
Act Notarial nr. 1442, din 04/11/2013 emis de NP ANTON GEORGETA;		
B5	Intabulare, drept de PROPRIETATE cumparare ca bun comun, dobandit prin Conventie, cota actuala 1/1, cota initiala 1/1 1) OPREA CONSTANTIN 2) OPREA VIOLETA-FLORENTINA	A1
/		
Act Administrativ nr. 10604, din 30/05/2024 emis de Primaria Urlati;		
B6	Intabulare, drept de PROPRIETATE, dobandit prin Construire, cota actuala 1/1 1) OPREA VIOLETA-FLORENTINA 2) OPREA CONSTANTIN	A1.1, A1.2

C. Partea III. SARCINI .

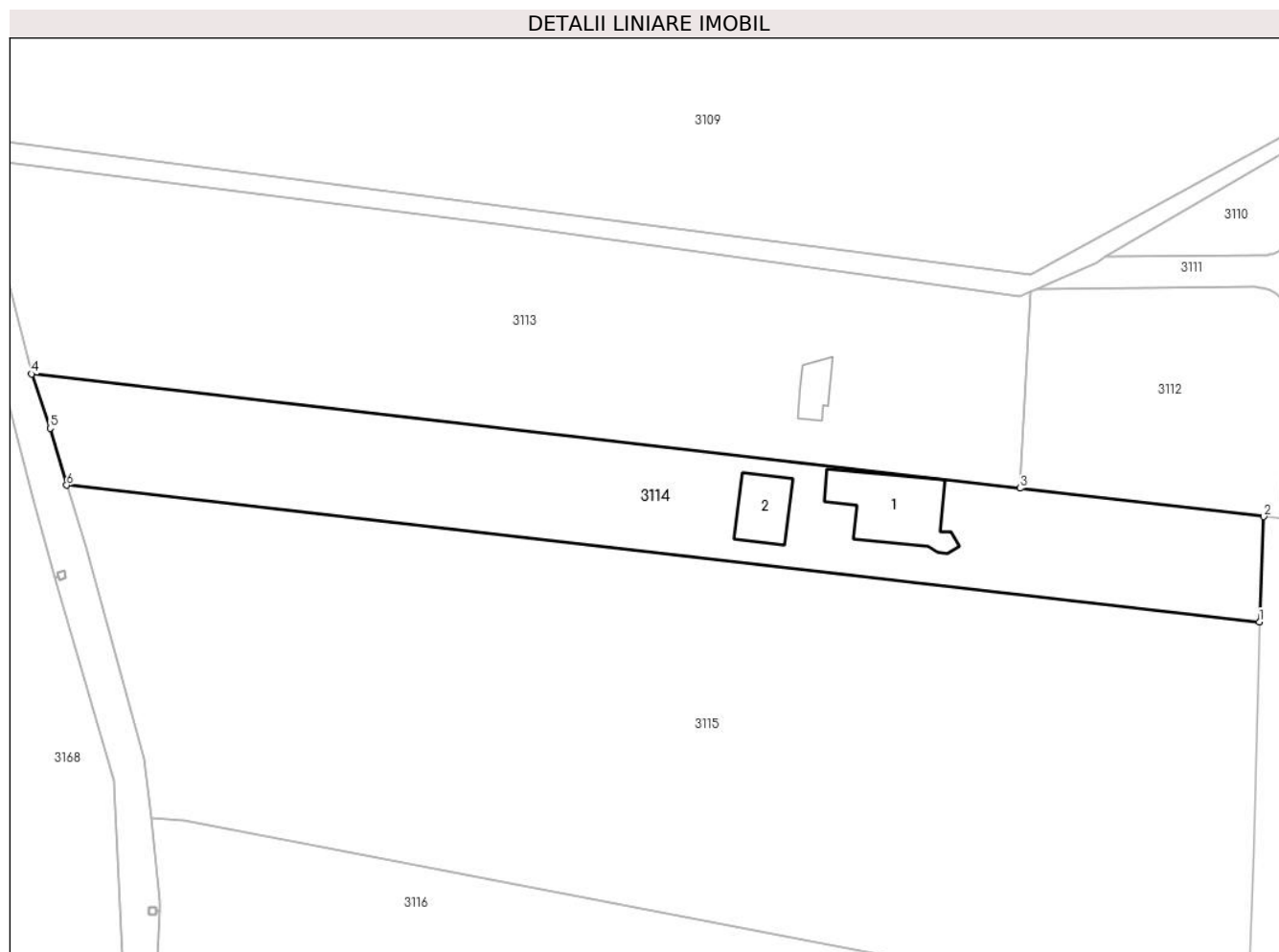
Inscrieri privind dezmembramintele dreptului de proprietate, drepturi reale de garanție și sarcini	Referințe
NU SUNT	

Anexa Nr. 1 La Partea I

Teren

Nr cadastral	Suprafața (mp)*	Observații / Referințe
22144	2.630	

* Suprafața este determinată în planul de proiecție Stereo 70.



Date referitoare la teren

Crt	Categorie folosință	Intra vilan	Suprafața (mp)	Tarla	Parcelă	Nr. topo	Observații / Referințe
1	vie	NU	1.430	37	V 2050	-	
2	curți construcții	DA	534	37	2050	-	
3	curți construcții	NU	644	37	2050	-	
4	vie	DA	22	37	2050	-	

Date referitoare la construcții

Crt	Număr	Destinație construcție	Supraf. (mp)	Situație juridică	Observații / Referințe
A1.1		construcții de locuințe	146	Cu acte	Nr. niveluri:2; S. construita la sol:146 mp; S. construita desfasurata:291 mp; Locuinta
A1.2		construcții anexa	70	Cu acte	Nr. niveluri:2; S. construita la sol:70 mp; S. construita desfasurata:121 mp; Anexa

Lungime Segmente

1) Valorile lungimilor segmentelor sunt obținute din proiecție în plan.

Punct început	X / Y	Punct sfârșit	X / Y	Lungime segment (** (m)

Punct început	X / Y	Punct sfârșit	X / Y	Lungime segment (** (m)
1	597.840,31 389.721,63	2	597.840,929 389.736,666	15.049
2	597.840,929 389.736,666	3	597.806,13 389.740,706	35.033
3	597.806,13 389.740,706	4	597.665,08 389.756,998	141.988
4	597.665,08 389.756,998	5	597.667,73 389.749,254	8.185
5	597.667,73 389.749,254	6	597.670,092 389.741,129	8.461
6	597.670,092 389.741,129	1	597.840,31 389.721,63	171.331

** Lungimile segmentelor sunt determinate în planul de proiecție Stereo 70 și sunt rotunjite la 1 milimetru.

*** Distanța dintre puncte este formată din segmente cumulate ce sunt mai mici decât valoarea 1 milimetru.

**DATE DESPRE IMOBILUL NR. 3115**

Oficiul de Cadastru și Publicitate Imobiliară PRAHOVA
Biroul de Cadastru și Publicitate Imobiliară Ploiești

A. Partea I. Descrierea imobilului

TEREN Intravilan

Nr. CF vechi:614
Nr. cadastral vechi:864

Adresa: Loc. Urlati, Str Valea Bobului, Jud. Prahova, T 37 ; A 2050

Nr. Crt	Nr cadastral Nr. topografic	Suprafața* (mp)	Observații / Referințe
A1	22217	8.365	Sector cadastral:43 Teren imprejmuit; T 37 ; A 2050

B. Partea II. Proprietari și acte

Inscrieri privitoare la dreptul de proprietate și alte drepturi reale		Referințe
94982 / 09/06/2023		
Act Administrativ nr. 11130, din 31/05/2023 emis de PRIMARIA ORASULUI URLATI;		
B3	se actualizeaza informatiile cadastrale in sensul schimbarii grupei de destinatie a imobilului din teren "extravilan" in teren " intravilan" pentru suprafata de 2.175 mp., conform documentatiei tehnice avizate	A1
158946 / 19/10/2023		
Act Administrativ nr. 19190, din 02/10/2023 emis de PRIMĂRIA ORAȘULUI URLAȚI;		
B4	se actualizează informațiile cadastrale în sensul schimbării grupei de destinație a imobilului din teren "extravilan" în teren "intravilan" pentru suprafața de 6190 mp., conform documentației tehnice avizate	A1
51165 / 01/04/2024		
Act Notarial nr. 455, din 01/04/2024 emis de NP Neagu Ioana Dorothy Maria;		
B5	Intabulare, drept de PROPRIETATE, dobandit prin Conventie, cota actuala 1/1, cota initiala 1/1 1) OLTEANU MARIANA-TEODORA	A1

C. Partea III. SARCINI .

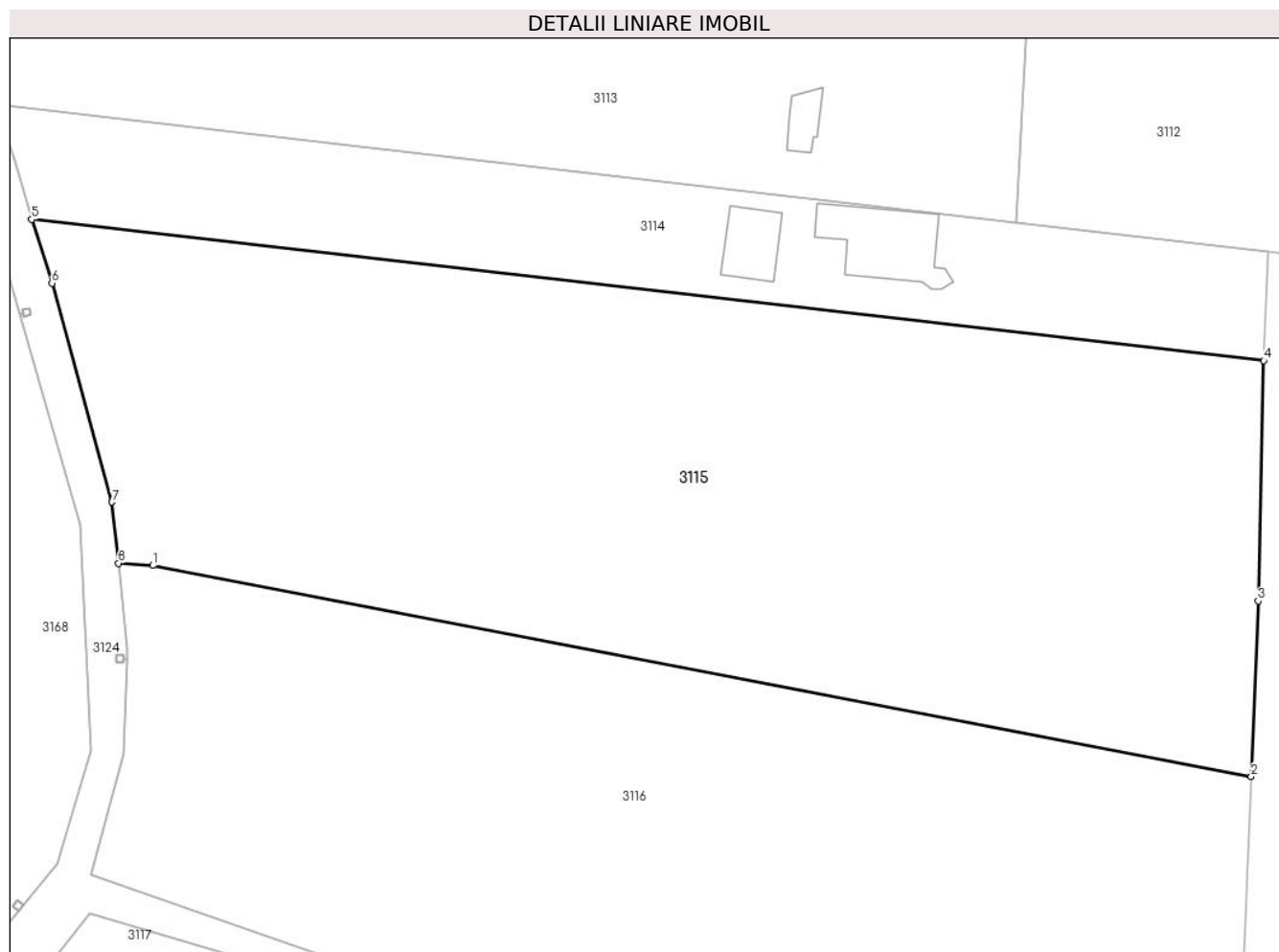
Inscrieri privind dezmembramintele dreptului de proprietate, drepturi reale de garanție și sarcini	Referințe
NU SUNT	

Anexa Nr. 1 La Partea I

Teren

Nr cadastral	Suprafața (mp)*	Observații / Referințe
22217	8.365	T 37 ; A 2050

* Suprafața este determinată în planul de proiecție Stereo 70.



Date referitoare la teren

Crt	Categorie folosință	Intravilan	Suprafața (mp)	Tarla	Parcelă	Nr. topo	Observații / Referințe
1	arabil	DA	8.365	37	2050	-	

Lungime Segmente

1) Valorile lungimilor segmentelor sunt obținute din proiecție în plan.

Punct început	X / Y	Punct sfârșit	X / Y	Lungime segment (** (m)
1	597.686,818 389.693,361	2	597.838,571 389.664,225	154.525
2	597.838,571 389.664,225	3	597.839,54 389.688,47	24.264
3	597.839,54 389.688,47	4	597.840,31 389.721,63	33.169
4	597.840,31 389.721,63	5	597.670,092 389.741,129	171.331
5	597.670,092 389.741,129	6	597.672,9 389.732,33	9.236

Punct început	X / Y	Punct sfârșit	X / Y	Lungime segment (** (m)
6	597.672,9 389.732,33	7	597.681,19 389.702,11	31.336
7	597.681,19 389.702,11	8	597.682,101 389.693,67	8.489
8	597.682,101 389.693,67	1	597.686,818 389.693,361	4.727

** Lungimile segmentelor sunt determinate în planul de proiecție Stereo 70 și sunt rotunjite la 1 milimetru.

*** Distanța dintre puncte este formată din segmente cumulate ce sunt mai mici decât valoarea 1 milimetru.

**DATE DESPRE IMOBILUL NR. 3116**

Oficiul de Cadastru și Publicitate Imobiliară PRAHOVA
Biroul de Cadastru și Publicitate Imobiliară Ploiești

A. Partea I. Descrierea imobilului

TEREN Intravilan

Nr. CF vechi:613
Nr. cadastral vechi:862

Adresa: Loc. Urlati, Str Valea Bobului, Jud. Prahova, T 37, A 2050

Nr. Crt	Nr cadastral Nr. topografic	Suprafața* (mp)	Observații / Referințe
A1	22216	8.361	Sector cadastral:43 Teren neimprejmut;

B. Partea II. Proprietari și acte

Inscrieri privitoare la dreptul de proprietate și alte drepturi reale		Referințe
99277 / 01/08/2022		
Act Notarial nr. 3564, din 29/07/2022 emis de NP Tudose George Radu;		
B4	Intabulare, drept de PROPRIETATE dare in plata, dobandit prin Conventie, cota actuala 1/1, cota initiala 1/1 1) OLTEANU MARIA VALENTINA	A1
94978 / 09/06/2023		
Act Administrativ nr. 11129, din 31/05/2023 emis de PRIMARIA ORASULUI URLATI;		
B5	se noteaza actualizarea informatiilor cadastrale, conform documentatiei tehnice avizate in sensul schimbarii grupei de destinatie a terenului in suprafata de 2241 mp. din "extravilan" in "intravilan"	A1
158867 / 19/10/2023		
Act Administrativ nr. 19190, din 02/10/2023 emis de PRIMARIA URLATI;		
B6	se actualizează informațiile cadastrale în sensul schimbării grupei de destinație a terenului din "extravilan" în "intravilan" conform documentației tehnice avizate pentru suprafața de 8361 mp	A1

C. Partea III. SARCINI .

Inscrieri privind dezmembramintele dreptului de proprietate, drepturi reale de garanție și sarcini	Referințe
NU SUNT	

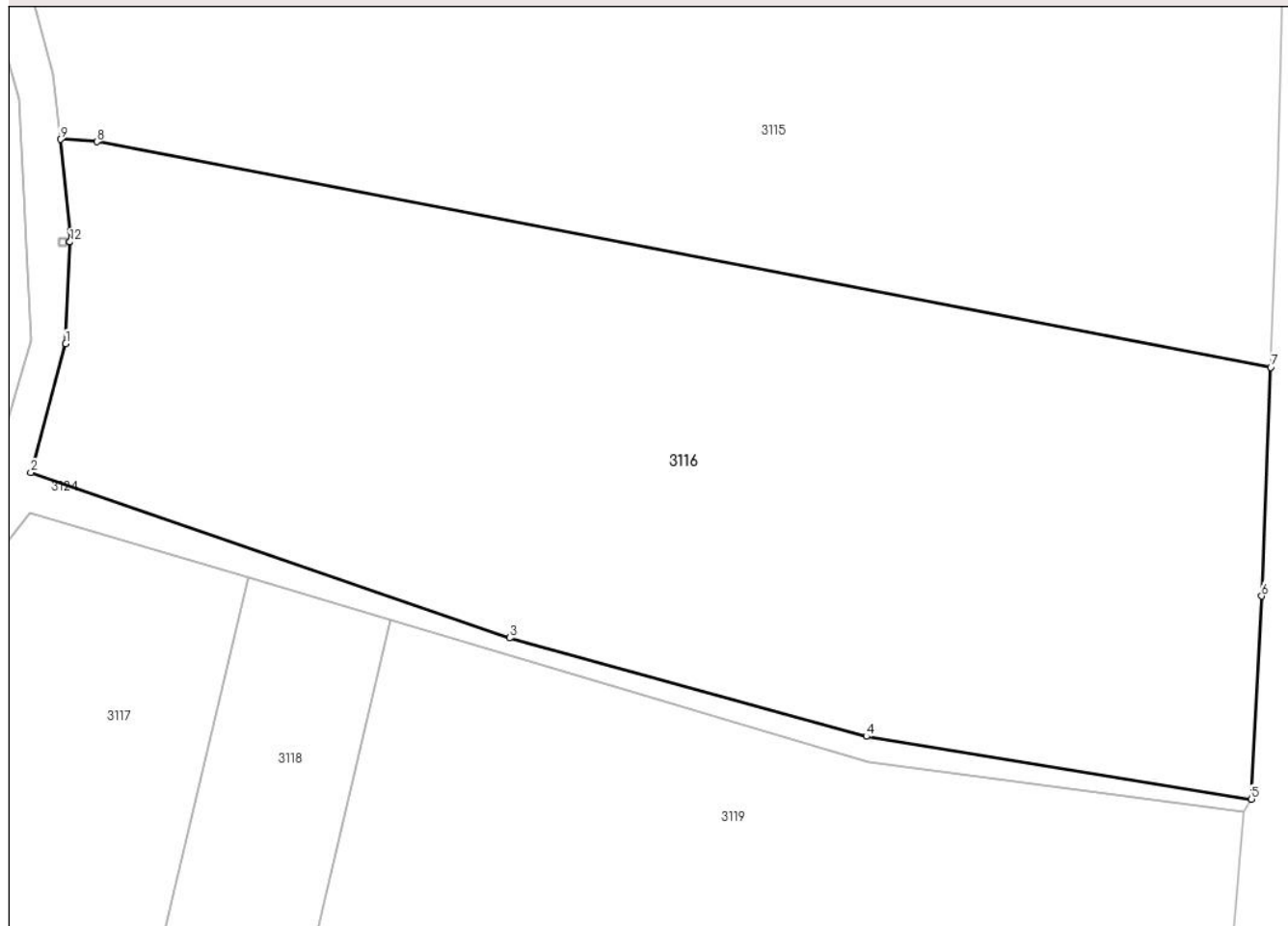
Anexa Nr. 1 La Partea I

Teren

Nr cadastral	Suprafața (mp)*	Observații / Referințe
22216	8.361	

* Suprafața este determinată în planul de proiecție Stereo 70.

DETALII LINIARE IMOBIL



Date referitoare la teren

Crt	Categorie folosință	Intravilan	Suprafața (mp)	Tarla	Parcelă	Nr. topo	Observații / Referințe
1	arabil	DA	8.361	37	2050	-	

Lungime Segmente

1) Valorile lungimilor segmentelor sunt obținute din proiecție în plan.

Punct început	X / Y	Punct sfârșit	X / Y	Lungime segment (** (m)
1	597.682,78 389.667,29	2	597.678,283 389.650,609	17.277
2	597.678,283 389.650,609	3	597.740,159 389.629,255	65.457
3	597.740,159 389.629,255	4	597.786,279 389.616,524	47.845
4	597.786,279 389.616,524	5	597.836,07 389.608,42	50.446
5	597.836,07 389.608,42	6	597.837,39 389.634,66	26.273

Punct început	X / Y	Punct sfârșit	X / Y	Lungime segment (** (m)
6	597.837,39 389.634,66	7	597.838,571 389.664,225	29.589
7	597.838,571 389.664,225	8	597.686,818 389.693,361	154.525
8	597.686,818 389.693,361	9	597.682,101 389.693,67	4.727
9	597.682,101 389.693,67	10	597.683,38 389.681,82	11.919
10	597.683,38 389.681,82	11	597.683,322 389.680,413	1.408
11	597.683,322 389.680,413	12	597.683,322 389.680,411	0.002
12	597.683,322 389.680,411	1	597.682,78 389.667,29	13.132

** Lungimile segmentelor sunt determinate în planul de proiecție Stereo 70 și sunt rotunjite la 1 milimetru.

*** Distanța dintre puncte este formată din segmente cumulate ce sunt mai mici decât valoarea 1 milimetru.

**DATE DESPRE IMOBILUL NR. 3117**

Oficiul de Cadastru și Publicitate Imobiliară PRAHOVA
Biroul de Cadastru și Publicitate Imobiliară Ploiești

A. Partea I. Descrierea imobilului

TEREN Extravilan

Adresa: Jud. Prahova, T 38 ; V 2053/1

Nr. Crt	Nr cadastral Nr. topografic	Suprafața* (mp)	Observații / Referințe
A1	24021	3.000	Sector cadastral:43 Teren neimprejmuit; T 38 ; V 2053/1

B. Partea II. Proprietari și acte

Inscrieri privitoare la dreptul de proprietate și alte drepturi reale	Referințe
37128 / 09/04/2019	
Act Administrativ nr. 116412, din 01/07/2004 emis de Comisia Judeteana Prahova (act notarial nr 375 din 05.12.2005, emis de Np Francu Matei;act notarial nr 670 din 05.02.2008, emis de Np Francu Matei;act notarial nr 02 din 21.02.2019, emis de Np Tomescu Alice-Cristina);	
B1	A1
Intabulare, drept de PROPRIETATE, dobandit prin Succesiune, cota actuala 1/1, cota initiala 1/1	
1) MOVILEANU CONSTANTIN	
2) MOVILEANU VALERIA	

C. Partea III. SARCINI .

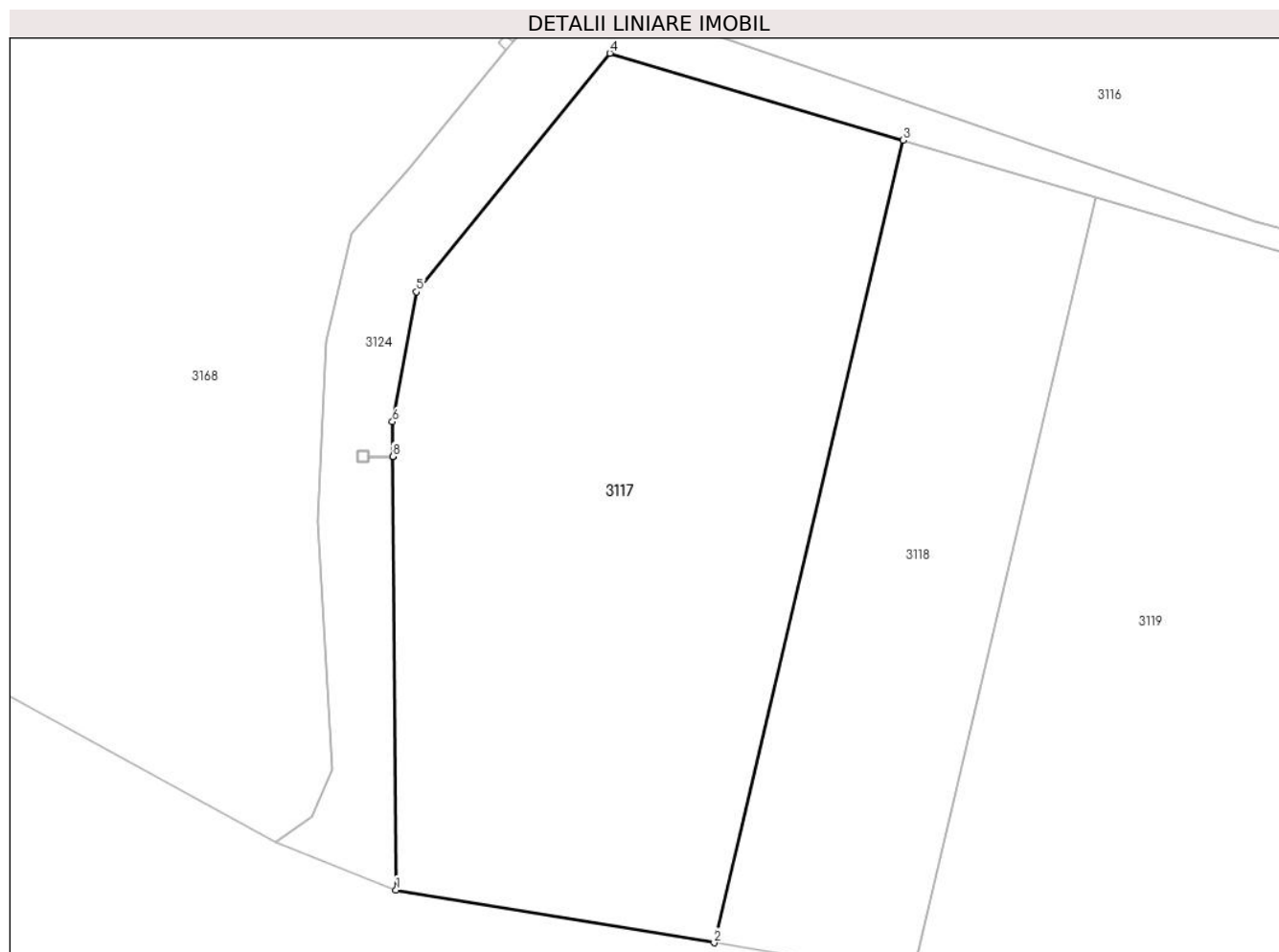
Inscrieri privind dezmembramintele dreptului de proprietate, drepturi reale de garanție și sarcini	Referințe
NU SUNT	

Anexa Nr. 1 La Partea I

Teren

Nr cadastral	Suprafața (mp)*	Observații / Referințe
24021	3.000	T 38 ; V 2053/1

* Suprafața este determinată în planul de proiecție Stereo 70.



Date referitoare la teren

Crt	Categorie folosință	Intravilan	Suprafața (mp)	Tarla	Parcelă	Nr. topo	Observații / Referințe
1	vie	NU	3.000	38	V 2053/1	-	

Lungime Segmente

1) Valorile lungimilor segmentelor sunt obținute din proiecție în plan.

Punct început	X / Y	Punct sfârșit	X / Y	Lungime segment (** (m)
1	597.657,687 389.565,085	2	597.688,209 389.560,014	30.94
2	597.688,209 389.560,014	3	597.706,345 389.637,019	79.112
3	597.706,345 389.637,019	4	597.678,209 389.645,352	29.344
4	597.678,209 389.645,352	5	597.659,655 389.622,454	29.472
5	597.659,655 389.622,454	6	597.657,335 389.610,005	12.663

Punct început	X / Y	Punct sfârșit	X / Y	Lungime segment (** (m)
6	597.657,335 389.610,005	7	597.657,361 389.606,671	3.334
7	597.657,361 389.606,671	8	597.657,361 389.606,669	0.002
8	597.657,361 389.606,669	1	597.657,687 389.565,085	41.585

** Lungimile segmentelor sunt determinate în planul de proiecție Stereo 70 și sunt rotunjite la 1 milimetru.

*** Distanța dintre puncte este formată din segmente cumulate ce sunt mai mici decât valoarea 1 milimetru.

**DATE DESPRE IMOBILUL NR. 3118**

Oficiul de Cadastru și Publicitate Imobiliară PRAHOVA
Biroul de Cadastru și Publicitate Imobiliară Ploiești

A. Partea I. Descrierea imobilului

TEREN Extravilan

Adresa: Jud. Prahova, T 38, V 2054/1

Nr. Crt	Nr cadastral Nr. topografic	Suprafața* (mp)	Observații / Referințe
A1		1.500	Sector cadastral:43 Teren neimprejmut;

B. Partea II. Proprietari și acte

Inscrieri privitoare la dreptul de proprietate și alte drepturi reale		Referințe
/		
Act Normativ nr. 7, din 13/03/1996 emis de Parlamentul Romaniei (Act administrativ nr. 10610/30.05.2024 emis de Primaria Urlati);		
B1	Intabulare, drept de PROPRIETATE, dobandit prin Lege, cota actuala 1/1 1) NEIDENTIFICAT NEIDENTIFICAT	A1
Act Normativ nr. 7, din 13/03/1996 emis de Parlamentul Romaniei;		
B2	Se noteaza PROPRIETAR NEIDENTIFICAT, rezerva comisiei locale de fond funciar Urlati - conform art. 13, alin. 14	A1

C. Partea III. SARCINI .

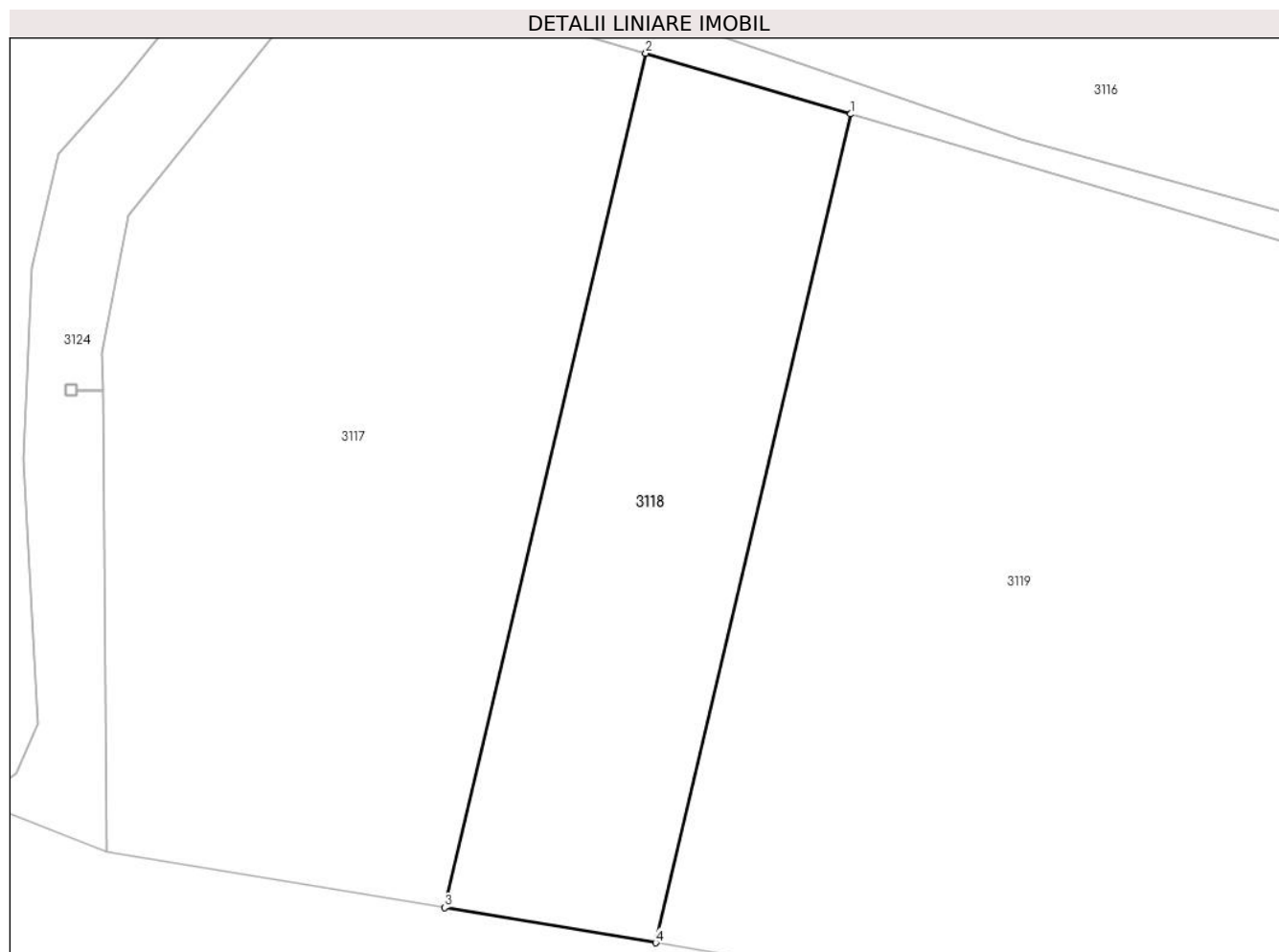
Inscrieri privind dezmembramintele dreptului de proprietate, drepturi reale de garanție și sarcini	Referințe
NU SUNT	

Anexa Nr. 1 La Partea I

Teren

Nr cadastral	Suprafața (mp)*	Observații / Referințe
	1.500	

* Suprafața este determinată în planul de proiecție Stereo 70.



Date referitoare la teren

Crt	Categorie folosință	Intravilan	Suprafața (mp)	Tarla	Parcelă	Nr. topo	Observații / Referințe
1	vie	NU	1.500	38	2054/1	-	

Lungime Segmente

1) Valorile lungimilor segmentelor sunt obținute din proiecție în plan.

Punct început	X / Y	Punct sfârșit	X / Y	Lungime segment (** (m)
1	597.724,832 389.631,544	2	597.706,345 389.637,019	19.281
2	597.706,345 389.637,019	3	597.688,209 389.560,014	79.112
3	597.688,209 389.560,014	4	597.707,24 389.556,853	19.292
4	597.707,24 389.556,853	1	597.724,832 389.631,544	76.735

** Lungimile segmentelor sunt determinate în planul de proiecție Stereo 70 și sunt rotunjite la 1 milimetru.

***** Distanţa dintre puncte este formată din segmente cumulate ce sunt mai mici decât valoarea 1 milimetru.**

**DATE DESPRE IMOBILUL NR. 3119**

Oficiul de Cadastru și Publicitate Imobiliară PRAHOVA
Biroul de Cadastru și Publicitate Imobiliară Ploiești

A. Partea I. Descrierea imobilului

TEREN Necunoscut

Adresa: Loc. Urlati, Jud. Prahova, T 38, V 2058

Nr. Crt	Nr cadastral Nr. topografic	Suprafața* (mp)	Observații / Referințe
A1		15.930	Sector cadastral:43 Teren neimprejmuit;

B. Partea II. Proprietari și acte

Inscrieri privitoare la dreptul de proprietate și alte drepturi reale		Referințe
/		
Act Administrativ nr. 2537, din 07/04/2022 emis de Primaria Urlati;		
B1	Inscrierea provizorie, drept de PROPRIETATE, dobandit prin Reconstituire, cota actuala 1/1 1) MANOLACHE ROMEO TIMICA	A1

C. Partea III. SARCINI .

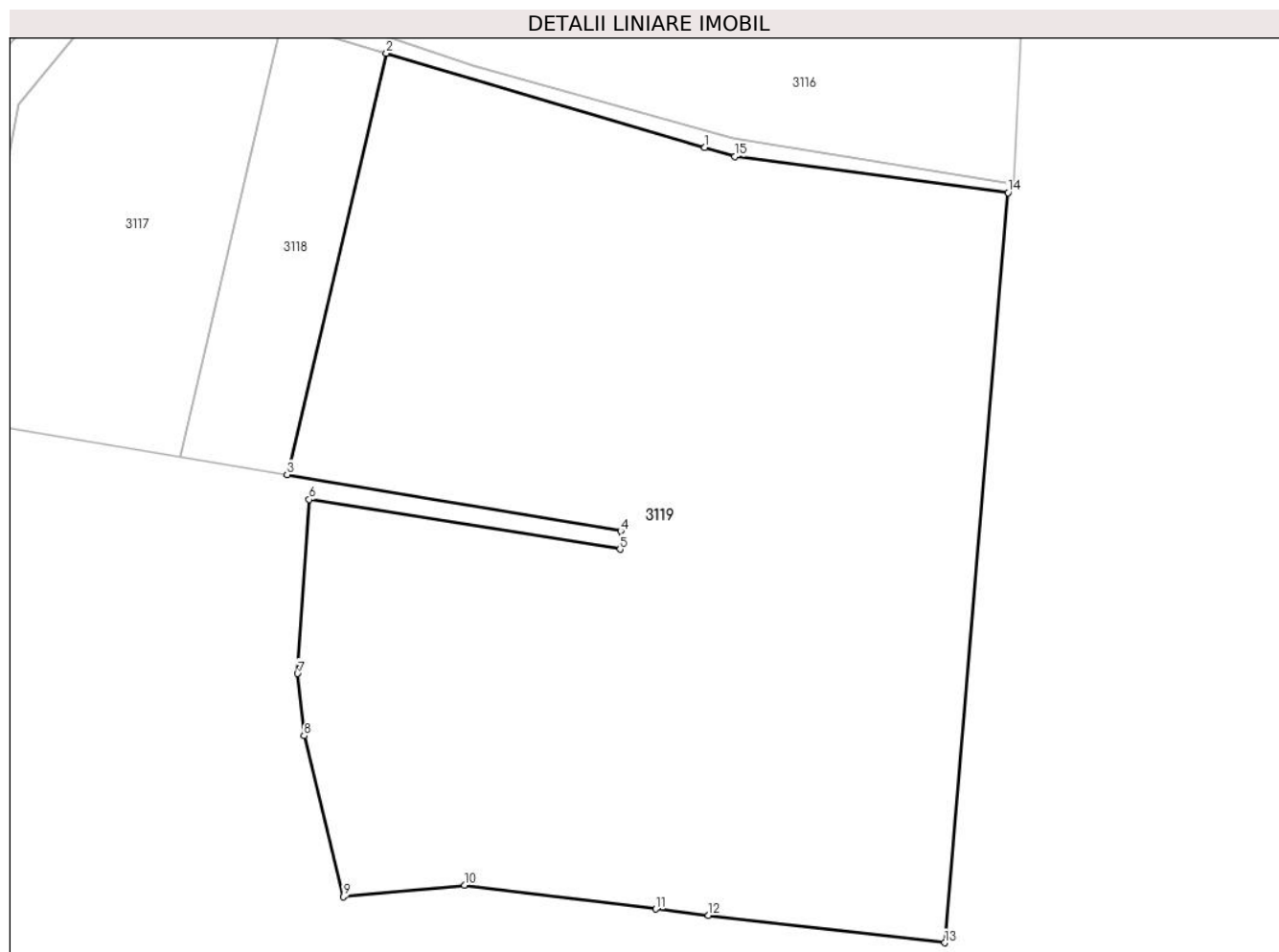
Inscrieri privind dezmembramintele dreptului de proprietate, drepturi reale de garanție și sarcini	Referințe
NU SUNT	

Anexa Nr. 1 La Partea I

Teren

Nr cadastral	Suprafața (mp)*	Observații / Referințe
	15.930	

* Suprafața este determinată în planul de proiecție Stereo 70.



Date referitoare la teren

Crt	Categorie folosință	Intravilan	Suprafața (mp)	Tarla	Parcelă	Nr. topo	Observații / Referințe
1	vie	DA	4.572	38	2058	-	
2	vie	NU	11.358	38	2058	-	

Lungime Segmente

1) Valorile lungimilor segmentelor sunt obținute din proiecție în plan.

Punct început	X / Y	Punct sfârșit	X / Y	Lungime segment (** (m))
1	597.781,321 389.614,814	2	597.724,832 389.631,544	58.914
2	597.724,832 389.631,544	3	597.707,24 389.556,853	76.735
3	597.707,24 389.556,853	4	597.766,376 389.546,863	59.974
4	597.766,376 389.546,863	5	597.766,26 389.543,63	3.235

Punct început	X / Y	Punct sfârșit	X / Y	Lungime segment (** (m)
5	597.766,26 389.543,63	6	597.711,15 389.552,44	55.81
6	597.711,15 389.552,44	7	597.709,075 389.521,609	30.901
7	597.709,075 389.521,609	8	597.710,247 389.510,567	11.104
8	597.710,247 389.510,567	9	597.717,2 389.482,06	29.343
9	597.717,2 389.482,06	10	597.738,67 389.484,1	21.567
10	597.738,67 389.484,1	11	597.772,58 389.479,86	34.174
11	597.772,58 389.479,86	12	597.781,956 389.478,768	9.439
12	597.781,956 389.478,768	13	597.823,849 389.473,893	42.176
13	597.823,849 389.473,893	14	597.835,111 389.606,83	133.413
14	597.835,111 389.606,83	15	597.786,63 389.613,23	48.902
15	597.786,63 389.613,23	1	597.781,321 389.614,814	5.54

** Lungimile segmentelor sunt determinate în planul de proiecție Stereo 70 și sunt rotunjite la 1 milimetru.

*** Distanța dintre puncte este formată din segmente cumulate ce sunt mai mici decât valoarea 1 milimetru.

**DATE DESPRE IMOBILUL NR. 3120**

Oficiul de Cadastru și Publicitate Imobiliară PRAHOVA
Biroul de Cadastru și Publicitate Imobiliară Ploiești

A. Partea I. Descrierea imobilului

TEREN Necunoscut

Adresa: Loc. Urlati, Str Orzoaia De Sus, Jud. Prahova, T 37, De2008

Nr. Crt	Nr cadastral Nr. topografic	Suprafața* (mp)	Observații / Referințe
A1		849	Sector cadastral:43 Teren neimprejmuit;

B. Partea II. Proprietari și acte

Inscrieri privitoare la dreptul de proprietate și alte drepturi reale		Referințe
/		
Act Normativ nr. 97, din 10/02/2010 emis de Guvernul Romaniei;		
B1	Intabulare, drept de PROPRIETATE, dobandit prin Lege, cota actuala 1/1 1) ORASUL URLATI, CIF:2844189 OBSERVATII: Domeniu Public	A1

C. Partea III. SARCINI .

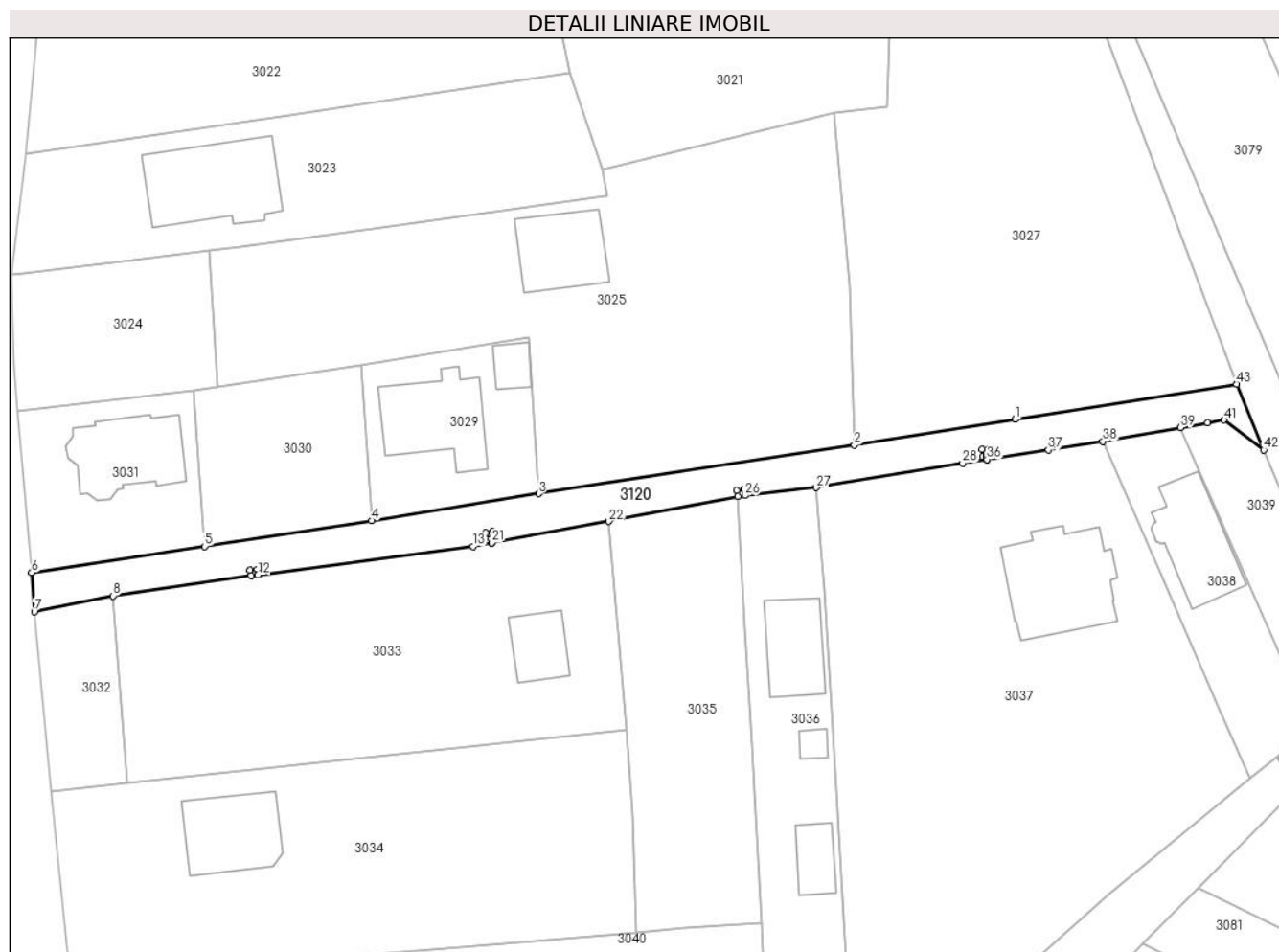
Inscrieri privind dezmembramintele dreptului de proprietate, drepturi reale de garanție și sarcini	Referințe
NU SUNT	

Anexa Nr. 1 La Partea I

Teren

Nr cadastral	Suprafața (mp)*	Observații / Referințe
	849	

* Suprafața este determinată în planul de proiecție Stereo 70.



Date referitoare la teren

Crt	Categorie folosință	Intravilan	Suprafața (mp)	Tarla	Parcelă	Nr. topo	Observații / Referințe
1	drum	DA	427	37	2008	-	
2	drum	NU	422	37	2008	-	

Lungime Segmente

1) Valorile lungimilor segmentelor sunt obținute din proiecție în plan.

Punct început	X / Y	Punct sfârșit	X / Y	Lungime segment	Punct început	X / Y	Punct sfârșit	X / Y	Lungime segment	Punct început	X / Y	Punct sfârșit	X / Y	Lungime segment
1	597.425,62 390.133,05	2	597.403,483 390.129,51	22.418	2	597.403,483 390.122,84	3	597.360,04 390.122,84	43.952	3	597.360,04 390.122,84	4	597.337,08 390.119,12	23.259
4	597.337,08 390.119,12	5	597.314,107 390.115,583	23.244	5	597.314,107 390.115,583	6	597.290,3 390.111,98	24.078	6	597.290,3 390.111,98	7	597.290,69 390.106,59	5.404
7	597.290,69 390.106,59	8	597.301,517 390.108,788	11.048	8	597.301,517 390.108,788	9	597.320,459 390.111,54	19.141	9	597.320,459 390.111,54	10	597.320,367 390.112,309	0.774
10	597.320,367 390.112,309	11	597.321,36 390.112,428	1.0	11	597.321,36 390.112,428	12	597.321,449 390.111,684	0.749	12	597.321,449 390.111,684	13	597.351,03 390.115,589	29.838
13	597.351,03 390.115,589	14	597.353,606 390.116,064	2.619	14	597.353,606 390.116,064	15	597.353,486 390.116,64	0.588	15	597.353,486 390.116,64	16	597.352,979 390.116,53	0.519

Punct început	X / Y	Punct sfârșit	X / Y	Lungime segment	Punct început	X / Y	Punct sfârșit	X / Y	Lungime segment	Punct început	X / Y	Punct sfârșit	X / Y	Lungime segment
16	597.352,979 390.116,53	17	597.352,766 390.117,507	1.0	17	597.352,766 390.117,507	18	597.353,743 390.117,72	1.0	18	597.353,743 390.117,72	19	597.353,956 390.116,743	1.0
19	597.353,956 390.116,743	20	597.353,488 390.116,641	0.479	20	597.353,488 390.116,641	21	597.353,608 390.116,064	0.589	21	597.353,608 390.116,064	22	597.369,7 390.119,03	16.363
22	597.369,7 390.119,03	23	597.387,431 390.122,468	18.061	23	597.387,431 390.122,468	24	597.387,322 390.123,303	0.842	24	597.387,322 390.123,303	25	597.388,314 390.123,432	1.0
25	597.388,314 390.123,432	26	597.388,425 390.122,578	0.861	26	597.388,425 390.122,578	27	597.398,24 390.123,66	9.874	27	597.398,24 390.123,66	28	597.418,37 390.127,05	20.413
28	597.418,37 390.127,05	29	597.421,702 390.127,547	3.369	29	597.421,702 390.127,547	30	597.421,637 390.127,979	0.437	30	597.421,637 390.127,979	31	597.421,139 390.127,926	0.501
31	597.421,139 390.127,926	32	597.421,034 390.128,921	1.001	32	597.421,034 390.128,921	33	597.422,029 390.129,026	1.001	33	597.422,029 390.129,026	34	597.422,134 390.128,031	1.001
34	597.422,134 390.128,031	35	597.421,639 390.127,979	0.498	35	597.421,639 390.127,979	36	597.421,704 390.127,548	0.436	36	597.421,704 390.127,548	37	597.430,17 390.128,84	8.564
37	597.430,17 390.128,84	38	597.437,67 390.130,04	7.595	38	597.437,67 390.130,04	39	597.448,333 390.131,942	10.831	39	597.448,333 390.131,942	40	597.452,08 390.132,61	3.806
40	597.452,08 390.132,61	41	597.454,34 390.132,96	2.287	41	597.454,34 390.132,96	42	597.459,79 390.128,85	6.826	42	597.459,79 390.128,85	43	597.456,09 390.137,89	9.768
43	597.456,09 390.137,89	1	597.425,62 390.133,05	30.852										

** Lungimile segmentelor sunt determinate în planul de proiecție Stereo 70 și sunt rotunjite la 1 milimetru.

*** Distanța dintre puncte este formată din segmente cumulate ce sunt mai mici decât valoarea 1 milimetru.

**DATE DESPRE IMOBILUL NR. 3121**

Oficiul de Cadastru și Publicitate Imobiliară PRAHOVA
Biroul de Cadastru și Publicitate Imobiliară Ploiești

A. Partea I. Descrierea imobilului

TEREN Intravilan

Adresa: Loc. Urlati, Str Orzoaia De Sus, Jud. Prahova, T 12, De330

Nr. Crt	Nr cadastral Nr. topografic	Suprafața* (mp)	Observații / Referințe
A1		782	Sector cadastral:43 Teren neimprejmuit;

B. Partea II. Proprietari și acte

Inscrieri privitoare la dreptul de proprietate și alte drepturi reale		Referințe
/		
Act Normativ nr. 97, din 10/02/2010 emis de Guvernul Romaniei;		
B1	Intabulare, drept de PROPRIETATE, dobandit prin Lege, cota actuala 1/1 1) ORASUL URLATI, CIF:2844189 OBSERVATII: Domeniu Public	A1

C. Partea III. SARCINI .

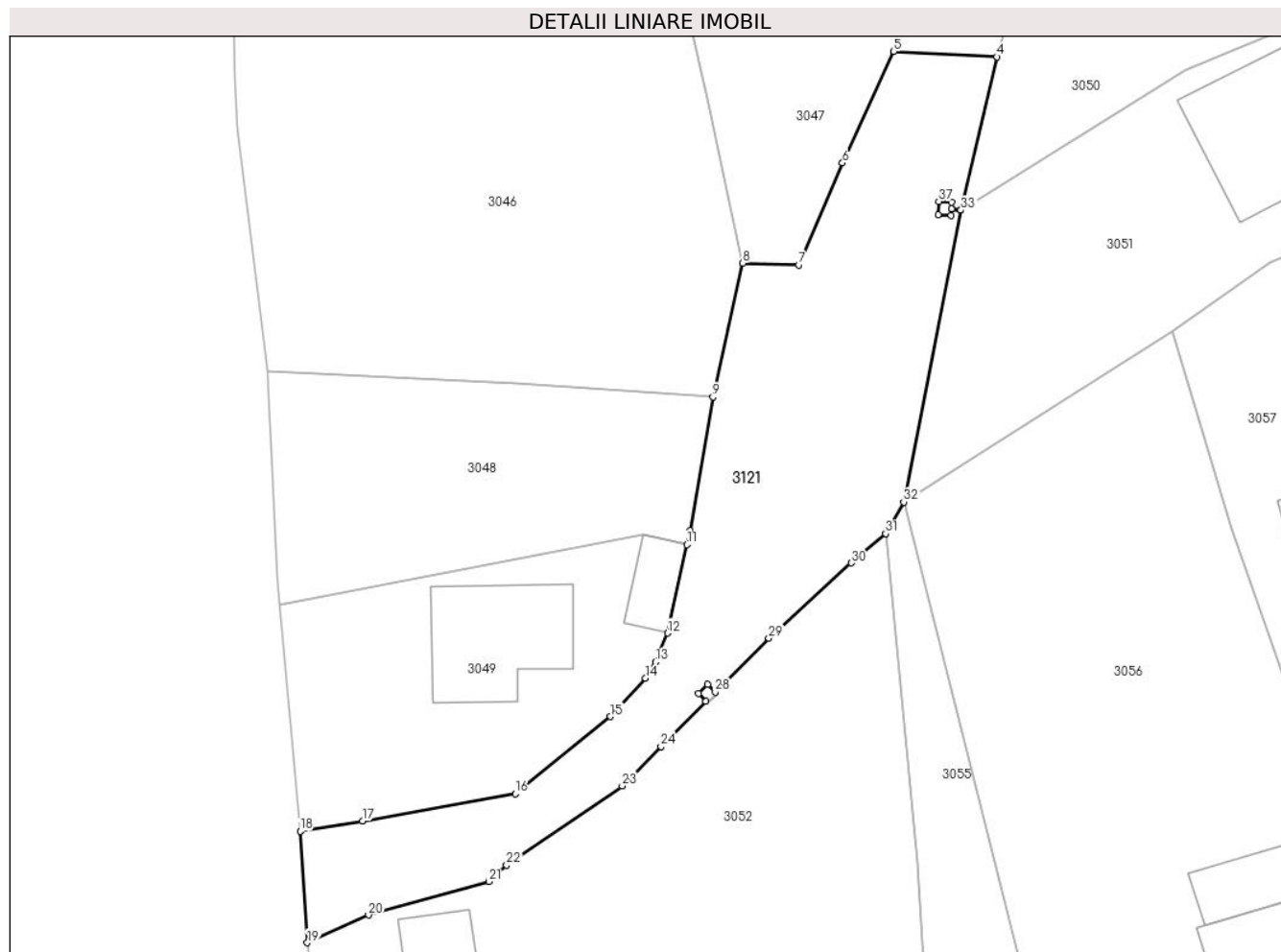
Inscrieri privind dezmembramintele dreptului de proprietate, drepturi reale de garanție și sarcini	Referințe
NU SUNT	

Anexa Nr. 1 La Partea I

Teren

Nr cadastral	Suprafața (mp)*	Observații / Referințe
	782	

* Suprafața este determinată în planul de proiecție Stereo 70.



Date referitoare la teren

Crt	Categorie folosință	Intravilan	Suprafața (mp)	Tarla	Parcelă	Nr. topo	Observații / Referințe
1	drum	DA	782	12	330	-	

Lungime Segmente

1) Valorile lungimilor segmentelor sunt obținute din proiecție în plan.

Punct început	X / Y	Punct sfârșit	X / Y	Lungime segment (** (m)
1	597.331,632 389.924,747	2	597.331,607 389.924,247	0.501
3	597.332,318 389.924,143	4	597.335,087 389.935,819	12.0
5	597.327,21 389.936,23	6	597.323,3 389.927,74	9.347
7	597.319,98 389.919,96	8	597.315,69 389.920,11	4.293
9	597.313,411 389.909,901	10	597.311,664 389.899,717	10.333

Punct început	X / Y	Punct sfârșit	X / Y	Lungime segment (** (m)
2	597.331,607 389.924,247	3	597.332,318 389.924,143	0.719
4	597.335,087 389.935,819	5	597.327,21 389.936,23	7.888
6	597.323,3 389.927,74	7	597.319,98 389.919,96	8.459
8	597.315,69 389.920,11	9	597.313,411 389.909,901	10.46
10	597.311,664 389.899,717	11	597.311,432 389.898,663	1.079

Punct început	X / Y	Punct sfârșit	X / Y	Lungime segment (** (m)
11	597.311,432 389.898,663	12	597.309,95 389.891,924	6.9
13	597.309,049 389.889,72	14	597.308,28 389.888,47	1.468
15	597.305,61 389.885,56	16	597.298,36 389.879,67	9.341
17	597.286,7 389.877,61	18	597.281,94 389.876,83	4.823
19	597.282,48 389.868,33	20	597.287,14 389.870,45	5.12
21	597.296,32 389.873,0	22	597.297,68 389.874,25	1.847
23	597.306,5 389.880,28	24	597.309,46 389.883,27	4.207
25	597.312,88 389.886,711	26	597.312,297 389.887,308	0.834
27	597.313,012 389.888,007	28	597.313,586 389.887,421	0.82
29	597.317,68 389.891,54	30	597.323,96 389.897,26	8.495
31	597.326,59 389.899,5	32	597.327,966 389.901,908	2.773
33	597.332,318 389.924,141	34	597.331,606 389.924,245	0.72
35	597.331,581 389.923,748	36	597.330,583 389.923,798	0.999
37	597.330,633 389.924,797	1	597.331,632 389.924,747	1.0

Punct început	X / Y	Punct sfârșit	X / Y	Lungime segment (** (m)
12	597.309,95 389.891,924	13	597.309,049 389.889,72	2.381
14	597.308,28 389.888,47	15	597.305,61 389.885,56	3.949
16	597.298,36 389.879,67	17	597.286,7 389.877,61	11.841
18	597.281,94 389.876,83	19	597.282,48 389.868,33	8.517
20	597.287,14 389.870,45	21	597.296,32 389.873,0	9.528
22	597.297,68 389.874,25	23	597.306,5 389.880,28	10.684
24	597.309,46 389.883,27	25	597.312,88 389.886,711	4.851
26	597.312,297 389.887,308	27	597.313,012 389.888,007	1.0
28	597.313,586 389.887,421	29	597.317,68 389.891,54	5.807
30	597.323,96 389.897,26	31	597.326,59 389.899,5	3.455
32	597.327,966 389.901,908	33	597.332,318 389.924,141	22.655
34	597.331,606 389.924,245	35	597.331,581 389.923,748	0.498
36	597.330,583 389.923,798	37	597.330,633 389.924,797	1.0

** Lungimile segmentelor sunt determinate în planul de proiecție Stereo 70 și sunt rotunjite la 1 milimetru.

*** Distanța dintre puncte este formată din segmente cumulate ce sunt mai mici decât valoarea 1 milimetru.

**DATE DESPRE IMOBILUL NR. 3122**

Oficiul de Cadastru și Publicitate Imobiliară PRAHOVA
Biroul de Cadastru și Publicitate Imobiliară Ploiești

A. Partea I. Descrierea imobilului

TEREN Necunoscut

Adresa: Loc. Urlati, Str Castanilor, Jud. Prahova, T 18/1, De600

Nr. Crt	Nr cadastral Nr. topografic	Suprafața* (mp)	Observații / Referințe
A1		2.759	Sector cadastral:43 Teren neimprejmuit;

B. Partea II. Proprietari și acte

Inscrieri privitoare la dreptul de proprietate și alte drepturi reale		Referințe
/		
Act Normativ nr. 97, din 10/02/2010 emis de Guvernul Romaniei;		
B1	Intabulare, drept de PROPRIETATE, dobandit prin Lege, cota actuala 1/1 1) ORASUL URLATI, CIF:2844189 OBSERVATII: Domeniu Public	A1

C. Partea III. SARCINI .

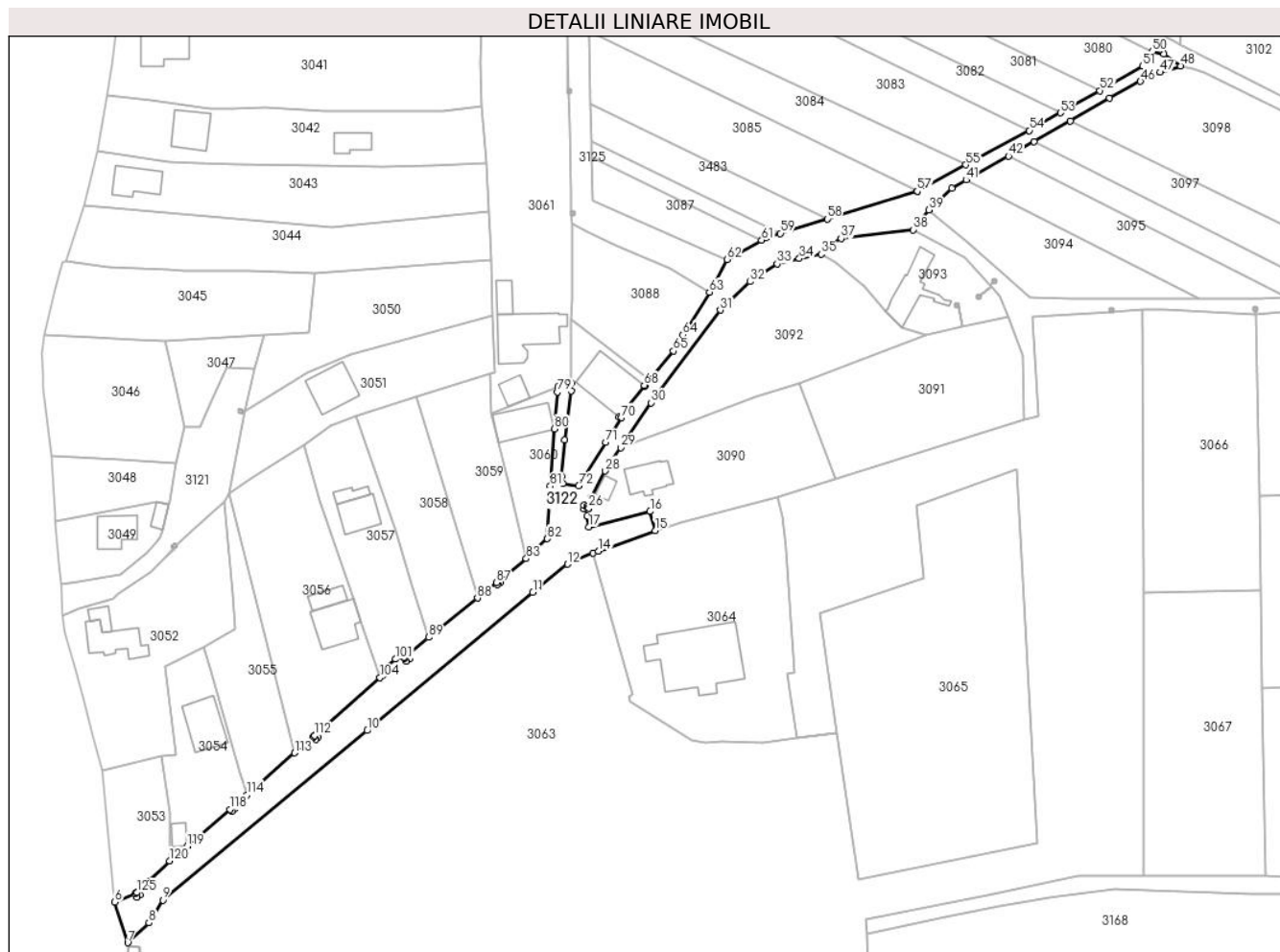
Inscrieri privind dezmembramintele dreptului de proprietate, drepturi reale de garanție și sarcini	Referințe
NU SUNT	

Anexa Nr. 1 La Partea I

Teren

Nr cadastral	Suprafața (mp)*	Observații / Referințe
	2.759	

* Suprafața este determinată în planul de proiecție Stereo 70.



Date referitoare la teren

Crt	Categorie folosință	Intravilan	Suprafața (mp)	Tarla	Parcelă	Nr. topo	Observații / Referințe
1	drum	DA	2.432	18/1	600	-	
2	drum	NU	50	18/1	600	-	
3	drum	NU	277	18/1	600	-	

Lungime Segmente

1) Valorile lungimilor segmentelor sunt obținute din proiecție în plan.

Punct început	X / Y	Punct sfârșit	X / Y	Lungime segment
1	597.303,057 389.792,667	2	597.303,588 389.791,82	1.0
4	597.302,21 389.792,136	5	597.302,771 389.792,488	0.662
7	597.300,238 389.778,772	8	597.306,06 389.784,22	7.973
10	597.365,84 389.836,85	11	597.411,26 389.874,72	59.136
2	597.303,588 389.791,82	3	597.302,741 389.791,289	1.0
5	597.302,771 389.792,488	6	597.296,704 389.789,88	6.604
8	597.306,06 389.784,22	9	597.309,84 389.790,46	7.296
11	597.411,26 389.874,72	12	597.420,78 389.882,4	12.232
3	597.302,741 389.791,289	4	597.302,21 389.792,136	1.0
6	597.296,704 389.789,88	7	597.300,238 389.778,772	11.657
9	597.309,84 389.790,46	10	597.365,84 389.836,85	72.719
12	597.420,78 389.882,4	13	597.427,768 389.885,416	7.611

Punct început	X / Y	Punct sfârșit	X / Y	Lungime segment	Punct început	X / Y	Punct sfârșit	X / Y	Lungime segment	Punct început	X / Y	Punct sfârșit	X / Y	Lungime segment
13	597.427,768 389.885,416	14	597.429,168 389.885,931	1.492	14	597.429,168 389.885,931	15	597.444,805 389.891,594	16.631	15	597.444,805 389.891,594	16	597.443,385 389.896,814	5.41
16	597.443,385 389.896,814	17	597.426,562 389.892,595	17.344	17	597.426,562 389.892,595	18	597.426,139 389.895,592	3.027	18	597.426,139 389.895,592	19	597.426,612 389.897,768	2.227
19	597.426,612 389.897,768	20	597.426,261 389.897,844	0.359	20	597.426,261 389.897,844	21	597.426,211 389.897,349	0.498	21	597.426,211 389.897,349	22	597.425,216 389.897,45	1.0
22	597.425,216 389.897,45	23	597.425,317 389.898,445	1.0	23	597.425,317 389.898,445	24	597.426,312 389.898,344	1.0	24	597.426,312 389.898,344	25	597.426,261 389.897,846	0.501
25	597.426,261 389.897,846	26	597.426,613 389.897,77	0.36	26	597.426,613 389.897,77	27	597.427,227 389.900,595	2.891	27	597.427,227 389.900,595	28	597.431,019 389.907,914	8.243
28	597.431,019 389.907,914	29	597.435,328 389.914,292	7.697	29	597.435,328 389.914,292	30	597.443,665 389.926,562	14.834	30	597.443,665 389.926,562	31	597.462,622 389.951,935	31.673
31	597.462,622 389.951,935	32	597.470,813 389.959,721	11.301	32	597.470,813 389.959,721	33	597.478,227 389.964,619	8.886	33	597.478,227 389.964,619	34	597.484,283 389.966,042	6.221
34	597.484,283 389.966,042	35	597.490,282 389.967,285	6.126	35	597.490,282 389.967,285	36	597.492,99 389.970,1	3.906	36	597.492,99 389.970,1	37	597.495,729 389.971,528	3.089
37	597.495,729 389.971,528	38	597.515,494 389.973,91	19.908	38	597.515,494 389.973,91	39	597.519,75 389.979,4	6.946	39	597.519,75 389.979,4	40	597.526,1 389.985,33	8.688
40	597.526,1 389.985,33	41	597.530,019 389.987,537	4.498	41	597.530,019 389.987,537	42	597.541,622 389.994,072	13.317	42	597.541,622 389.994,072	43	597.548,633 389.998,02	8.046
43	597.548,633 389.998,02	44	597.558,54 390.003,74	11.44	44	597.558,54 390.003,74	45	597.569,308 390.009,898	12.404	45	597.569,308 390.009,898	46	597.577,795 390.014,517	9.663
46	597.577,795 390.014,517	47	597.583,184 390.017,026	5.944	47	597.583,184 390.017,026	48	597.588,77 390.018,755	5.847	48	597.588,77 390.018,755	49	597.584,253 390.021,961	5.539
49	597.584,253 390.021,961	50	597.581,047 390.022,736	3.298	50	597.581,047 390.022,736	51	597.578,435 390.018,675	4.828	51	597.578,435 390.018,675	52	597.566,621 390.012,006	13.566
52	597.566,621 390.012,006	53	597.555,815 390.005,904	12.41	53	597.555,815 390.005,904	54	597.547,29 390.001,09	9.79	54	597.547,29 390.001,09	55	597.529,85 389.991,71	19.802
55	597.529,85 389.991,71	56	597.516,582 389.984,446	15.126	56	597.516,582 389.984,446	57	597.516,579 389.984,448	0.004	57	597.516,579 389.984,448	58	597.491,937 389.976,868	25.781
58	597.491,937 389.976,868	59	597.479,132 389.972,929	13.397	59	597.479,132 389.972,929	60	597.475,161 389.971,708	4.154	60	597.475,161 389.971,708	61	597.473,983 389.971,059	1.345
61	597.473,983 389.971,059	62	597.464,429 389.965,793	10.909	62	597.464,429 389.965,793	63	597.459,638 389.956,823	10.169	63	597.459,638 389.956,823	64	597.452,342 389.945,251	13.68
64	597.452,342 389.945,251	65	597.449,784 389.940,752	5.175	65	597.449,784 389.940,752	66	597.443,396 389.932,909	10.115	66	597.443,396 389.932,909	67	597.441,995 389.931,189	2.218
67	597.441,995 389.931,189	68	597.441,749 389.931,381	0.312	68	597.441,749 389.931,381	69	597.434,945 389.922,691	11.037	69	597.434,945 389.922,691	70	597.435,456 389.922,482	0.552
70	597.435,456 389.922,482	71	597.431,175 389.915,731	7.994	71	597.431,175 389.915,731	72	597.423,856 389.903,832	13.97	72	597.423,856 389.903,832	73	597.419,5 389.904,506	4.408
73	597.419,5 389.904,506	74	597.419,185 389.906,491	2.01	74	597.419,185 389.906,491	75	597.419,965 389.916,329	9.869	75	597.419,965 389.916,329	76	597.421,746 389.929,847	13.635
76	597.421,746 389.929,847	77	597.421,753 389.931,909	2.062	77	597.421,753 389.931,909	78	597.418,23 389.931,05	3.626	78	597.418,23 389.931,05	79	597.418,01 389.929,51	1.556
79	597.418,01 389.929,51	80	597.417,227 389.919,428	10.112	80	597.417,227 389.919,428	81	597.416,01 389.903,77	15.705	81	597.416,01 389.903,77	82	597.415,25 389.889,34	14.45
82	597.415,25 389.889,34	83	597.409,46 389.883,92	7.931	83	597.409,46 389.883,92	84	597.402,057 389.877,949	9.511	84	597.402,057 389.877,949	85	597.402,452 389.877,424	0.657
85	597.402,452 389.877,424	86	597.401,653 389.876,823	1.0	86	597.401,653 389.876,823	87	597.401,278 389.877,321	0.623	87	597.401,278 389.877,321	88	597.396,071 389.873,121	6.69
88	597.396,071 389.873,121	89	597.382,711 389.862,346	17.164	89	597.382,711 389.862,346	90	597.376,771 389.857,428	7.712	90	597.376,771 389.857,428	91	597.376,378 389.857,103	0.51
91	597.376,378 389.857,103	92	597.376,491 389.856,967	0.177	92	597.376,491 389.856,967	93	597.376,893 389.857,263	0.499	93	597.376,893 389.857,263	94	597.377,486 389.856,458	1.0
94	597.377,486 389.856,458	95	597.376,681 389.855,865	1.0	95	597.376,681 389.855,865	96	597.376,088 389.856,67	1.0	96	597.376,088 389.856,67	97	597.376,489 389.856,965	0.498
97	597.376,489 389.856,965	98	597.376,376 389.857,101	0.177	98	597.376,376 389.857,101	99	597.376,317 389.857,053	0.076	99	597.376,317 389.857,053	100	597.375,885 389.856,945	0.445
100	597.375,885 389.856,945	101	597.373,644 389.856,389	2.309	101	597.373,644 389.856,389	102	597.371,21 389.854,369	3.163	102	597.371,21 389.854,369	103	597.370,155 389.851,951	2.638
103	597.370,155 389.851,951	104	597.369,385 389.851,313	1.0	104	597.369,385 389.851,313	105	597.351,392 389.835,481	23.967	105	597.351,392 389.835,481	106	597.351,421 389.835,447	0.045
106	597.351,421 389.835,447	107	597.351,793 389.835,779	0.499	107	597.351,793 389.835,779	108	597.352,459 389.835,032	1.001	108	597.352,459 389.835,032	109	597.351,712 389.834,367	1.0
109	597.351,712 389.834,367	110	597.351,047 389.835,113	0.999	110	597.351,047 389.835,113	111	597.351,42 389.835,446	0.5	111	597.351,42 389.835,446	112	597.351,39 389.835,48	0.045

Punct început	X / Y	Punct sfârșit	X / Y	Lungime segment	Punct început	X / Y	Punct sfârșit	X / Y	Lungime segment	Punct început	X / Y	Punct sfârșit	X / Y	Lungime segment
112	597.351,39 389.835,48	113	597.345,987 389.830,725	7.197	113	597.345,987 389.830,725	114	597.332,91 389.819,27	17.385	114	597.332,91 389.819,27	115	597.329,025 389.815,931	5.123
115	597.329,025 389.815,931	116	597.329,488 389.815,471	0.653	116	597.329,488 389.815,471	117	597.328,783 389.814,762	1.0	117	597.328,783 389.814,762	118	597.328,264 389.815,278	0.732
118	597.328,264 389.815,278	119	597.316,55 389.805,21	15.446	119	597.316,55 389.805,21	120	597.311,7 389.801,18	6.306	120	597.311,7 389.801,18	121	597.306,15 389.795,755	7.761
121	597.306,15 389.795,755	122	597.306,614 389.795,206	0.719	122	597.306,614 389.795,206	123	597.305,85 389.794,56	1.001	123	597.305,85 389.794,56	124	597.305,433 389.795,054	0.646
124	597.305,433 389.795,054	125	597.302,792 389.792,508	3.668	125	597.302,792 389.792,508	1	597.303,057 389.792,667	0.309					

** Lungimile segmentelor sunt determinate în planul de proiecție Stereo 70 și sunt rotunjite la 1 milimetru.

*** Distanța dintre puncte este formată din segmente cumulate ce sunt mai mici decât valoarea 1 milimetru.

**DATE DESPRE IMOBILUL NR. 3123**

Oficiul de Cadastru și Publicitate Imobiliară PRAHOVA
Biroul de Cadastru și Publicitate Imobiliară Ploiești

A. Partea I. Descrierea imobilului

TEREN Intravilan

Adresa: Loc. Urlati, Str Parcului, Jud. Prahova, T 18/1, De601/7

Nr. Crt	Nr cadastral Nr. topografic	Suprafața* (mp)	Observații / Referințe
A1		482	Sector cadastral:43 Teren neimprejmuit;

B. Partea II. Proprietari și acte

Inscrieri privitoare la dreptul de proprietate și alte drepturi reale		Referințe
/		
Act Normativ nr. 97, din 10/02/2010 emis de Guvernul Romaniei;		
B1	Intabulare, drept de PROPRIETATE, dobandit prin Lege, cota actuala 1/1 1) ORASUL URLATI, CIF:2844189 OBSERVATII: Domeniu Public	A1

C. Partea III. SARCINI .

Inscrieri privind dezmembramintele dreptului de proprietate, drepturi reale de garanție și sarcini	Referințe
NU SUNT	

Anexa Nr. 1 La Partea I

Teren

Nr cadastral	Suprafața (mp)*	Observații / Referințe
	482	

* Suprafața este determinată în planul de proiecție Stereo 70.



Date referitoare la teren

Crt	Categorie folosință	Intravilan	Suprafața (mp)	Tarla	Parcelă	Nr. topo	Observații / Referințe
1	drum	DA	482	18/1	601/7	-	

Lungime Segmente

1) Valorile lungimilor segmentelor sunt obținute din proiecție în plan.

Punct început	X / Y	Punct sfârșit	X / Y	Lungime segment (** (m)
1	597.337,53 389.608,0	2	597.326,24 389.607,326	11.31
2	597.326,24 389.607,326	3	597.327,69 389.593,0	14.399
3	597.327,69 389.593,0	4	597.328,59 389.560,29	32.722
4	597.328,59 389.560,29	5	597.342,19 389.561,14	13.627
5	597.342,19 389.561,14	6	597.339,25 389.562,17	3.115

Punct început	X / Y	Punct sfârșit	X / Y	Lungime segment (** (m)
6	597.339,25 389.562,17	7	597.338,27 389.563,8	1.902
7	597.338,27 389.563,8	8	597.337,75 389.593,89	30.094
8	597.337,75 389.593,89	1	597.337,53 389.608,0	14.112

** Lungimile segmentelor sunt determinate în planul de proiecție Stereo 70 și sunt rotunjite la 1 milimetru.

*** Distanța dintre puncte este formată din segmente cumulate ce sunt mai mici decât valoarea 1 milimetru.

**DATE DESPRE IMOBILUL NR. 3124**

Oficiul de Cadastru și Publicitate Imobiliară PRAHOVA
Biroul de Cadastru și Publicitate Imobiliară Ploiești

A. Partea I. Descrierea imobilului

TEREN Necunoscut

Adresa: Loc. Urlati, Jud. Prahova, T37, De2041,2052,2037,1997,2023

Nr. Crt	Nr cadastral Nr. topografic	Suprafața* (mp)	Observații / Referințe
A1		7.759	Sector cadastral:43 Teren neimprejmuit;

B. Partea II. Proprietari și acte

Inscrieri privitoare la dreptul de proprietate și alte drepturi reale		Referințe
/		
Act Normativ nr. 7, din 13/03/1996 emis de Parlamentul Romaniei;		
B1	Intabulare, drept de PROPRIETATE, dobandit prin Lege, cota actuala 1/1 1) NEIDENTIFICAT NEIDENTIFICAT	A1
B2	Se noteaza PROPRIETAR NEIDENTIFICAT- conform art. 13, alin. 15 din Legea 7/1996	A1

C. Partea III. SARCINI .

Inscrieri privind dezmembramintele dreptului de proprietate, drepturi reale de garanție și sarcini	Referințe
NU SUNT	

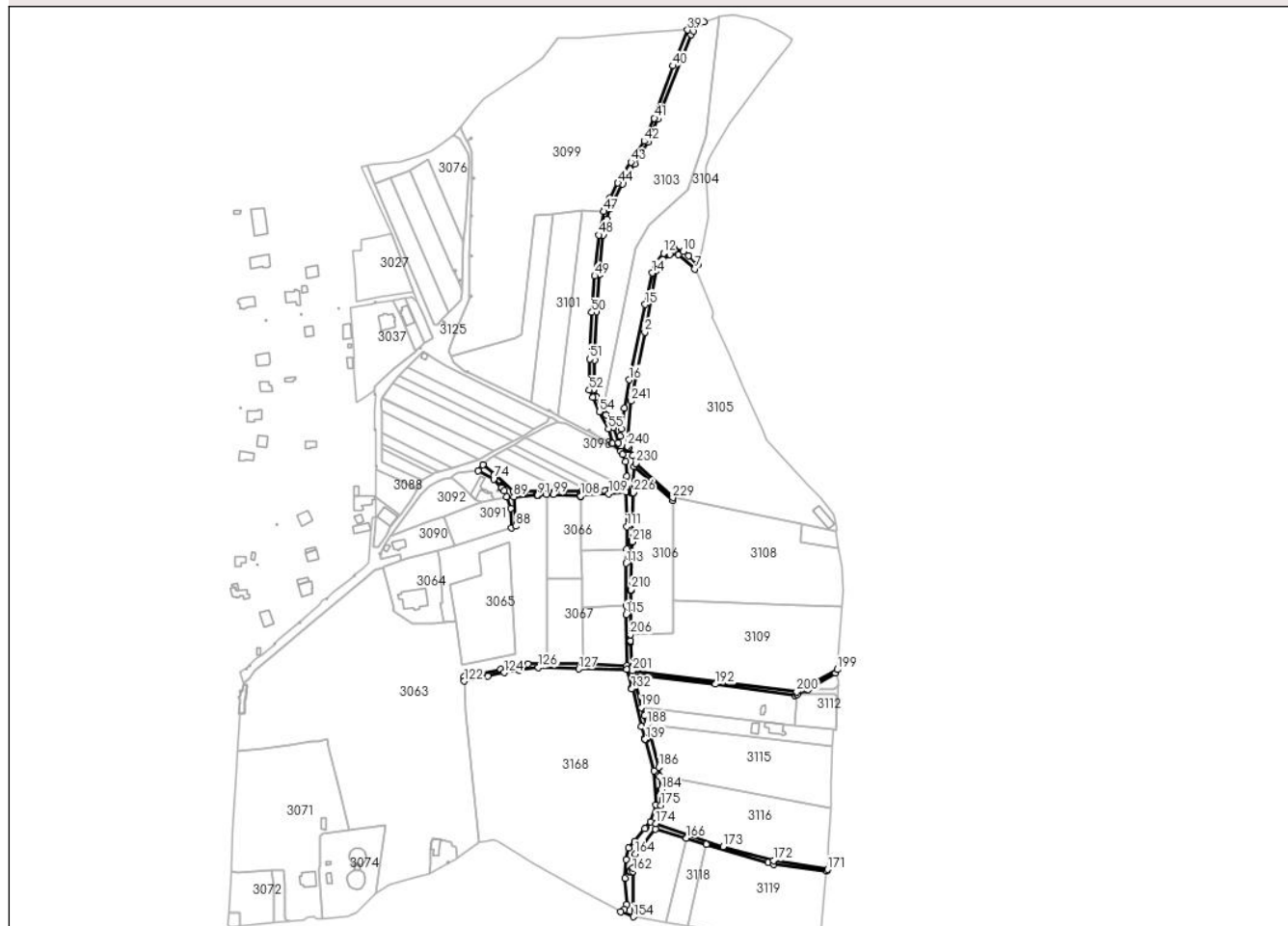
Anexa Nr. 1 La Partea I

Teren

Nr cadastral	Suprafața (mp)*	Observații / Referințe
	7.759	

* Suprafața este determinată în planul de proiecție Stereo 70.

DETALII LINIARE IMOBIL



Date referitoare la teren

Crt	Categorie folosință	Intravilan	Suprafața (mp)	Tarla	Parcelă	Nr. topo	Observații / Referințe
1	drum	NU	4.051	37	2041,2052,2 037,1997,20 23	-	
2	drum	NU	601	37	2041,2052,2 037,1997,20 23	-	
3	drum	NU	220	37	2041,2052,2 037,1997,20 23	-	
4	drum	NU	654	37	2041,2052,2 037,1997,20 23	-	
5	drum	NU	35	37	2041,2052,2 037,1997,20 23	-	
6	drum	DA	11	37	2041,2052,2 037,1997,20 23	-	
7	drum	DA	932	37	2041,2052,2 037,1997,20 23	-	
8	drum	DA	1.255	37	2041,2052,2 037,1997,20 23	-	

Lungime Segmente

1) Valorile lungimilor segmentelor sunt obținute din proiecție în plan.

Punct început	X / Y	Punct sfârșit	X / Y	Lungime segment	Punct început	X / Y	Punct sfârșit	X / Y	Lungime segment	Punct început	X / Y	Punct sfârșit	X / Y	Lungime segment
1	597.660,61 390.063,37	2	597.668,34 390.100,82	38.23 9	2	597.668,34 390.100,82	3	597.679,018 390.157,803	57.97 5	3	597.679,018 390.157,803	4	597.681,939 390.164,979	7.748
4	597.681,939 390.164,979	5	597.691,094 390.172,42	11.79 8	5	597.691,094 390.172,42	6	597.698,972 390.171,925	7.894	6	597.698,972 390.171,925	7	597.714,002 390.159,088	19.76 6
7	597.714,002 390.159,088	8	597.717,021 390.162,984	4.929	8	597.717,021 390.162,984	9	597.708,348 390.171,034	11.83 3	9	597.708,348 390.171,034	10	597.703,697 390.174,99	6.106
10	597.703,697 390.174,99	11	597.695,204 390.177,611	8.888	11	597.695,204 390.177,611	12	597.685,491 390.173,335	10.61 3	12	597.685,491 390.173,335	13	597.677,773 390.163,558	12.45 6
13	597.677,773 390.163,558	14	597.675,184 390.155,263	8.69	14	597.675,184 390.155,263	15	597.668,518 390.126,376	29.64 6	15	597.668,518 390.126,376	16	597.653,908 390.057,228	70.67 5
16	597.653,908 390.057,228	17	597.649,659 390.031,401	26.17 4	17	597.649,659 390.031,401	18	597.646,789 390.012,297	19.31 8	18	597.646,789 390.012,297	19	597.645,79 390.005,82	6.554
19	597.645,79 390.005,82	20	597.643,97 389.999,71	6.375	20	597.643,97 389.999,71	21	597.639,62 390.013,44	14.40 3	21	597.639,62 390.013,44	22	597.632,79 390.025,11	13.52 2
22	597.632,79 390.025,11	23	597.630,051 390.030,343	5.906	23	597.630,051 390.030,343	24	597.623,93 390.042,04	13.20 2	24	597.623,93 390.042,04	25	597.621,84 390.048,71	6.99
25	597.621,84 390.048,71	26	597.622,43 390.075,51	26.80 6	26	597.622,43 390.075,51	27	597.624,22 390.119,72	44.24 6	27	597.624,22 390.119,72	28	597.626,82 390.153,63	34.01
28	597.626,82 390.153,63	29	597.630,126 390.190,081	36.60 1	29	597.630,126 390.190,081	30	597.633,385 390.204,294	14.58 2	30	597.633,385 390.204,294	31	597.636,78 390.214,33	10.59 5
31	597.636,78 390.214,33	32	597.647,78 390.236,99	25.18 9	32	597.647,78 390.236,99	33	597.658,99 390.255,19	21.37 5	33	597.658,99 390.255,19	34	597.671,03 390.275,23	23.37 9
34	597.671,03 390.275,23	35	597.680,09 390.296,23	22.87 1	35	597.680,09 390.296,23	36	597.710,943 390.373,813	83.49 3	36	597.710,943 390.373,813	37	597.712,81 390.377,2	3.867
37	597.712,81 390.377,2	38	597.722,48 390.385,58	12.79 6	38	597.722,48 390.385,58	39	597.707,65 390.378,06	16.62 8	39	597.707,65 390.378,06	40	597.694,245 390.345,211	35.47 9
40	597.694,245 390.345,211	41	597.677,06 390.297,16	51.03 2	41	597.677,06 390.297,16	42	597.667,91 390.276,09	22.97 1	42	597.667,91 390.276,09	43	597.655,654 390.256,983	22.7
43	597.655,654 390.256,983	44	597.643,712 390.237,779	22.61 4	44	597.643,712 390.237,779	45	597.636,049 390.223,77	15.96 8	45	597.636,049 390.223,77	46	597.631,667 390.214,846	9.942
46	597.631,667 390.214,846	47	597.630,542 390.211,758	3.287	47	597.630,542 390.211,758	48	597.626,099 390.190,175	22.03 6	48	597.626,099 390.190,175	49	597.622,32 390.152,666	37.69 9
49	597.622,32 390.152,666	50	597.619,656 390.119,16	33.61 2	50	597.619,656 390.119,16	51	597.617,771 390.076,468	42.73 4	51	597.617,771 390.076,468	52	597.617,278 390.048,043	28.42 9
52	597.617,278 390.048,043	53	597.620,634 390.041,084	7.726	53	597.620,634 390.041,084	54	597.626,734 390.028,21	14.24 6	54	597.626,734 390.028,21	55	597.635,041 390.012,41	17.85 1
55	597.635,041 390.012,41	56	597.638,256 389.999,089	13.70 3	56	597.638,256 389.999,089	57	597.646,279 389.991,758	10.86 8	57	597.646,279 389.991,758	58	597.647,897 389.989,181	3.043
58	597.647,897 389.989,181	59	597.650,591 389.982,424	7.274	59	597.650,591 389.982,424	60	597.651,769 389.968,827	13.64 8	60	597.651,769 389.968,827	61	597.651,623 389.959,451	9.377
61	597.651,623 389.959,451	62	597.651,31 389.958,17	1.319	62	597.651,31 389.958,17	63	597.635,24 389.955,85	16.23 7	63	597.635,24 389.955,85	64	597.632,01 389.955,69	3.234
64	597.632,01 389.955,69	65	597.618,078 389.955,255	13.93 9	65	597.618,078 389.955,255	66	597.610,54 389.955,02	7.542	66	597.610,54 389.955,02	67	597.593,855 389.955,127	16.68 5
67	597.593,855 389.955,127	68	597.585,68 389.955,18	8.175	68	597.585,68 389.955,18	69	597.558,39 389.955,23	27.29	69	597.558,39 389.955,23	70	597.547,56 389.955,25	10.83
70	597.547,56 389.955,25	71	597.530,71 389.970,38	22.64 6	71	597.530,71 389.970,38	72	597.519,75 389.979,4	14.19 4	72	597.519,75 389.979,4	73	597.515,494 389.973,91	6.946
73	597.515,494 389.973,91	74	597.529,669 389.966,34	16.07	74	597.529,669 389.966,34	75	597.536,546 389.958,865	10.15 7	75	597.536,546 389.958,865	76	597.537,155 389.959,425	0.827
76	597.537,155 389.959,425	77	597.537,155 389.960,424	0.999	77	597.537,155 389.960,424	78	597.538,156 389.960,424	1.001	78	597.538,156 389.960,424	79	597.538,156 389.959,424	1.0
79	597.538,156 389.959,424	80	597.537,156 389.959,424	1.0	80	597.537,156 389.959,424	81	597.536,547 389.958,864	0.827	81	597.536,547 389.958,864	82	597.536,854 389.958,53	0.454
82	597.536,854 389.958,53	83	597.536,856 389.958,528	0.003	83	597.536,856 389.958,528	84	597.539,394 389.955,769	3.749	84	597.539,394 389.955,769	85	597.541,527 389.950,21	5.954
85	597.541,527 389.950,21	86	597.545,53 389.939,52	11.41 5	86	597.545,53 389.939,52	87	597.545,899 389.921,855	17.66 9	87	597.545,899 389.921,855	88	597.549,801 389.923,075	4.088
88	597.549,801 389.923,075	89	597.548,16 389.950,01	26.98 5	89	597.548,16 389.950,01	90	597.569,901 389.951,438	21.78 8	90	597.569,901 389.951,438	91	597.569,899 389.951,475	0.037
91	597.569,899 389.951,475	92	597.569,402 389.951,446	0.498	92	597.569,402 389.951,446	93	597.569,344 389.952,444	1.0	93	597.569,344 389.952,444	94	597.570,342 389.952,502	1.0
94	597.570,342 389.952,502	95	597.570,4 389.951,504	1.0	95	597.570,4 389.951,504	96	597.569,901 389.951,475	0.5	96	597.569,901 389.951,475	97	597.569,903 389.951,438	0.037

Punct început	X / Y	Punct sfârșit	X / Y	Lungime segment	Punct început	X / Y	Punct sfârșit	X / Y	Lungime segment	Punct început	X / Y	Punct sfârșit	X / Y	Lungime segment
97	597.569,903 389.951,438	98	597.578,3 389.951,99	8.415	98	597.578,3 389.951,99	99	597.584,38 389.952,07	6.081	99	597.584,38 389.952,07	100	597.609,233 389.950,801	24.885
100	597.609,233 389.950,801	101	597.609,275 389.951,629	0.829	101	597.609,275 389.951,629	102	597.608,777 389.951,629	0.498	102	597.608,777 389.951,629	103	597.608,777 389.952,629	1.0
103	597.608,777 389.952,629	104	597.609,777 389.952,629	1.0	104	597.609,777 389.952,629	105	597.609,777 389.951,629	1.0	105	597.609,777 389.951,629	106	597.609,277 389.951,629	0.5
106	597.609,277 389.951,629	107	597.609,235 389.950,8	0.83	107	597.609,235 389.950,8	108	597.609,44 389.950,79	0.205	108	597.609,44 389.950,79	109	597.635,069 389.953,009	25.725
109	597.635,069 389.953,009	110	597.651,05 389.954,53	16.053	110	597.651,05 389.954,53	111	597.651,852 389.922,808	31.732	111	597.651,852 389.922,808	112	597.651,553 389.902,349	20.461
112	597.651,553 389.902,349	113	597.651,38 389.889,04	13.31	113	597.651,38 389.889,04	114	597.651,274 389.850,319	38.721	114	597.651,274 389.850,319	115	597.651,25 389.842,09	8.229
115	597.651,25 389.842,09	116	597.651,79 389.795,32	46.773	116	597.651,79 389.795,32	117	597.612,04 389.796,95	39.783	117	597.612,04 389.796,95	118	597.578,78 389.797,19	33.261
118	597.578,78 389.797,19	119	597.560,88 389.797,05	17.901	119	597.560,88 389.797,05	120	597.536,09 389.791,95	25.309	120	597.536,09 389.791,95	121	597.502,601 389.785,06	34.19
121	597.502,601 389.785,06	122	597.502,705 389.781,133	3.928	122	597.502,705 389.781,133	123	597.524,451 389.785,701	22.221	123	597.524,451 389.785,701	124	597.539,172 389.788,957	15.077
124	597.539,172 389.788,957	125	597.552,758 389.791,164	13.764	125	597.552,758 389.791,164	126	597.570,709 389.793,561	18.11	126	597.570,709 389.793,561	127	597.607,814 389.792,156	37.132
127	597.607,814 389.792,156	128	597.651,655 389.791,707	43.843	128	597.651,655 389.791,707	129	597.656,032 389.774,872	17.395	129	597.656,032 389.774,872	130	597.656,907 389.775,056	0.894
130	597.656,907 389.775,056	131	597.657,113 389.774,078	0.999	131	597.657,113 389.774,078	132	597.656,283 389.773,903	0.848	132	597.656,283 389.773,903	133	597.665,116 389.739,759	35.268
133	597.665,116 389.739,759	134	597.668,46 389.728,031	12.195	134	597.668,46 389.728,031	135	597.668,912 389.728,16	0.47	135	597.668,912 389.728,16	136	597.668,78 389.728,642	0.5
136	597.668,78 389.728,642	137	597.669,744 389.728,906	0.999	137	597.669,744 389.728,906	138	597.670,008 389.727,942	0.999	138	597.670,008 389.727,942	139	597.669,044 389.727,678	0.999
139	597.669,044 389.727,678	140	597.668,912 389.728,158	0.498	140	597.668,912 389.728,158	141	597.668,461 389.728,029	0.469	141	597.668,461 389.728,029	142	597.676,758 389.698,934	30.255
142	597.676,758 389.698,934	143	597.678,329 389.667,758	31.216	143	597.678,329 389.667,758	144	597.673,696 389.652,204	16.229	144	597.673,696 389.652,204	145	597.668,895 389.646,437	7.504
145	597.668,895 389.646,437	146	597.668,238 389.645,684	0.999	146	597.668,238 389.645,684	147	597.658,875 389.634,181	14.832	147	597.658,875 389.634,181	148	597.653,407 389.627,998	8.254
148	597.653,407 389.627,998	149	597.651,001 389.617,713	10.563	149	597.651,001 389.617,713	150	597.650,211 389.600,46	17.271	150	597.650,211 389.600,46	151	597.651,524 389.576,599	23.897
151	597.651,524 389.576,599	152	597.649,558 389.572,148	4.866	152	597.649,558 389.572,148	153	597.646,12 389.569,658	4.245	153	597.646,12 389.569,658	154	597.657,687 389.565,085	12.438
154	597.657,687 389.565,085	155	597.657,361 389.606,669	41.585	155	597.657,361 389.606,669	156	597.655,037 389.606,651	2.324	156	597.655,037 389.606,651	157	597.655,037 389.606,151	0.5
157	597.655,037 389.606,151	158	597.654,037 389.606,151	1.0	158	597.654,037 389.606,151	159	597.654,037 389.607,151	1.0	159	597.654,037 389.607,151	160	597.655,037 389.607,151	1.0
160	597.655,037 389.607,151	161	597.655,037 389.606,653	0.498	161	597.655,037 389.606,653	162	597.657,361 389.606,671	2.324	162	597.657,361 389.606,671	163	597.657,335 389.610,005	3.334
163	597.657,335 389.610,005	164	597.659,655 389.622,454	12.663	164	597.659,655 389.622,454	165	597.678,209 389.645,352	29.472	165	597.678,209 389.645,352	166	597.706,345 389.637,019	29.344
166	597.706,345 389.637,019	167	597.724,832 389.631,544	19.281	167	597.724,832 389.631,544	168	597.781,321 389.614,814	58.914	168	597.781,321 389.614,814	169	597.786,63 389.613,23	5.54
169	597.786,63 389.613,23	170	597.835,111 389.606,83	48.902	170	597.835,111 389.606,83	171	597.836,07 389.608,42	1.857	171	597.836,07 389.608,42	172	597.786,279 389.616,524	50.446
172	597.786,279 389.616,524	173	597.740,159 389.629,255	47.845	173	597.740,159 389.629,255	174	597.678,283 389.650,609	65.457	174	597.678,283 389.650,609	175	597.682,78 389.667,29	17.277
175	597.682,78 389.667,29	176	597.683,322 389.680,411	13.132	176	597.683,322 389.680,411	177	597.682,856 389.680,43	0.466	177	597.682,856 389.680,43	178	597.682,856 389.679,932	0.498
178	597.682,856 389.679,932	179	597.681,856 389.679,932	1.0	179	597.681,856 389.679,932	180	597.681,856 389.680,932	1.0	180	597.681,856 389.680,932	181	597.682,856 389.680,932	1.0
181	597.682,856 389.680,932	182	597.682,856 389.680,432	0.5	182	597.682,856 389.680,432	183	597.683,322 389.680,413	0.466	183	597.683,322 389.680,413	184	597.683,38 389.681,82	1.408
184	597.683,38 389.681,82	185	597.682,101 389.693,67	11.919	185	597.682,101 389.693,67	186	597.681,19 389.702,11	8.489	186	597.681,19 389.702,11	187	597.672,9 389.732,33	31.336
187	597.672,9 389.732,33	188	597.670,092 389.741,129	9.236	188	597.670,092 389.741,129	189	597.667,73 389.749,254	8.461	189	597.667,73 389.749,254	190	597.665,08 389.756,998	8.185
190	597.665,08 389.756,998	191	597.657,24 389.787,635	31.624	191	597.657,24 389.787,635	192	597.732,857 389.778,303	76.191	192	597.732,857 389.778,303	193	597.806,155 389.768,083	74.007
193	597.806,155 389.768,083	194	597.807,639 389.768,749	1.627	194	597.807,639 389.768,749	195	597.808,455 389.769,115	0.894	195	597.808,455 389.769,115	196	597.817,048 389.772,969	9.418

Punct început	X / Y	Punct sfârșit	X / Y	Lungime segment	Punct început	X / Y	Punct sfârșit	X / Y	Lungime segment	Punct început	X / Y	Punct sfârșit	X / Y	Lungime segment
196	597.817,048 389.772,969	197	597.818,298 389.773,7	1.448	197	597.818,298 389.773,7	198	597.843,456 389.788,413	29.14 4	198	597.843,456 389.788,413	199	597.844,98 389.791,64	3.569
199	597.844,98 389.791,64	200	597.807,71 389.771,21	42.50 2	200	597.807,71 389.771,21	201	597.657,009 389.790,624	151.9 46	201	597.657,009 389.790,624	202	597.655,334 389.816,896	26.32 5
202	597.655,334 389.816,896	203	597.654,953 389.816,896	0.381	203	597.654,953 389.816,896	204	597.654,953 389.817,896	1.0	204	597.654,953 389.817,896	205	597.655,272 389.817,896	0.319
205	597.655,272 389.817,896	206	597.654,92 389.823,58	5.695	206	597.654,92 389.823,58	207	597.655,806 389.863,996	40.42 6	207	597.655,806 389.863,996	208	597.655,231 389.863,996	0.575
208	597.655,231 389.863,996	209	597.655,231 389.864,996	1.0	209	597.655,231 389.864,996	210	597.655,828 389.864,996	0.597	210	597.655,828 389.864,996	211	597.656,79 389.908,798	43.81 3
211	597.656,79 389.908,798	212	597.656,453 389.908,805	0.337	212	597.656,453 389.908,805	213	597.656,453 389.908,307	0.498	213	597.656,453 389.908,307	214	597.655,453 389.908,307	1.0
214	597.655,453 389.908,307	215	597.655,453 389.909,307	1.0	215	597.655,453 389.909,307	216	597.656,453 389.909,307	1.0	216	597.656,453 389.909,307	217	597.656,453 389.908,807	0.5
217	597.656,453 389.908,807	218	597.656,79 389.908,8	0.337	218	597.656,79 389.908,8	219	597.657,778 389.953,861	45.07 2	219	597.657,778 389.953,861	220	597.657,08 389.953,876	0.698
220	597.657,08 389.953,876	221	597.657,08 389.953,378	0.498	221	597.657,08 389.953,378	222	597.656,08 389.953,378	1.0	222	597.656,08 389.953,378	223	597.656,08 389.954,378	1.0
223	597.656,08 389.954,378	224	597.657,08 389.954,378	1.0	224	597.657,08 389.954,378	225	597.657,08 389.953,878	0.5	225	597.657,08 389.953,878	226	597.657,779 389.953,863	0.699
226	597.657,779 389.953,863	227	597.658,308 389.977,987	24.13	227	597.658,308 389.977,987	228	597.693,88 389.946,408	47.56 7	228	597.693,88 389.946,408	229	597.693,856 389.949,338	2.93
229	597.693,856 389.949,338	230	597.659,985 389.980,88	46.28 3	230	597.659,985 389.980,88	231	597.657,584 389.988,124	7.632	231	597.657,584 389.988,124	232	597.653,331 389.994,944	8.037
232	597.653,331 389.994,944	233	597.652,711 389.994,558	0.73	233	597.652,711 389.994,558	234	597.652,954 389.994,121	0.5	234	597.652,954 389.994,121	235	597.652,08 389.993,635	1.0
235	597.652,08 389.993,635	236	597.651,594 389.994,509	1.0	236	597.651,594 389.994,509	237	597.652,468 389.994,995	1.0	237	597.652,468 389.994,995	238	597.652,71 389.994,56	0.498
238	597.652,71 389.994,56	239	597.653,33 389.994,946	0.73	239	597.653,33 389.994,946	240	597.652,49 389.996,294	1.588	240	597.652,49 389.996,294	241	597.655,674 390.037,843	41.67 1
241	597.655,674 390.037,843	1	597.660,61 390.063,37	26.0										

** Lungimile segmentelor sunt determinate în planul de proiecție Stereo 70 și sunt rotunjite la 1 milimetru.

*** Distanța dintre puncte este formată din segmente cumulate ce sunt mai mici decât valoarea 1 milimetru.

**DATE DESPRE IMOBILUL NR. 3125**

Oficiul de Cadastru și Publicitate Imobiliară PRAHOVA
Biroul de Cadastru și Publicitate Imobiliară Ploiești

A. Partea I. Descrierea imobilului

TEREN Necunoscut

Adresa: Loc. Urlati, Jud. Prahova, T37, De2014,2011

Nr. Crt	Nr cadastral Nr. topografic	Suprafața* (mp)	Observații / Referințe
A1		4.498	Sector cadastral:43 Teren neimprejmuț;

B. Partea II. Proprietari și acte

Inscrieri privitoare la dreptul de proprietate și alte drepturi reale		Referințe
/		
Act Normativ nr. 7, din 13/03/1996 emis de Parlamentul Romaniei;		
B1	Intabulare, drept de PROPRIETATE, dobandit prin Lege, cota actuala 1/1 1) NEIDENTIFICAT NEIDENTIFICAT	A1
B2	Se noteaza PROPRIETAR NEIDENTIFICAT- conform art. 13, alin. 15 din Legea 7/1996	A1

C. Partea III. SARCINI .

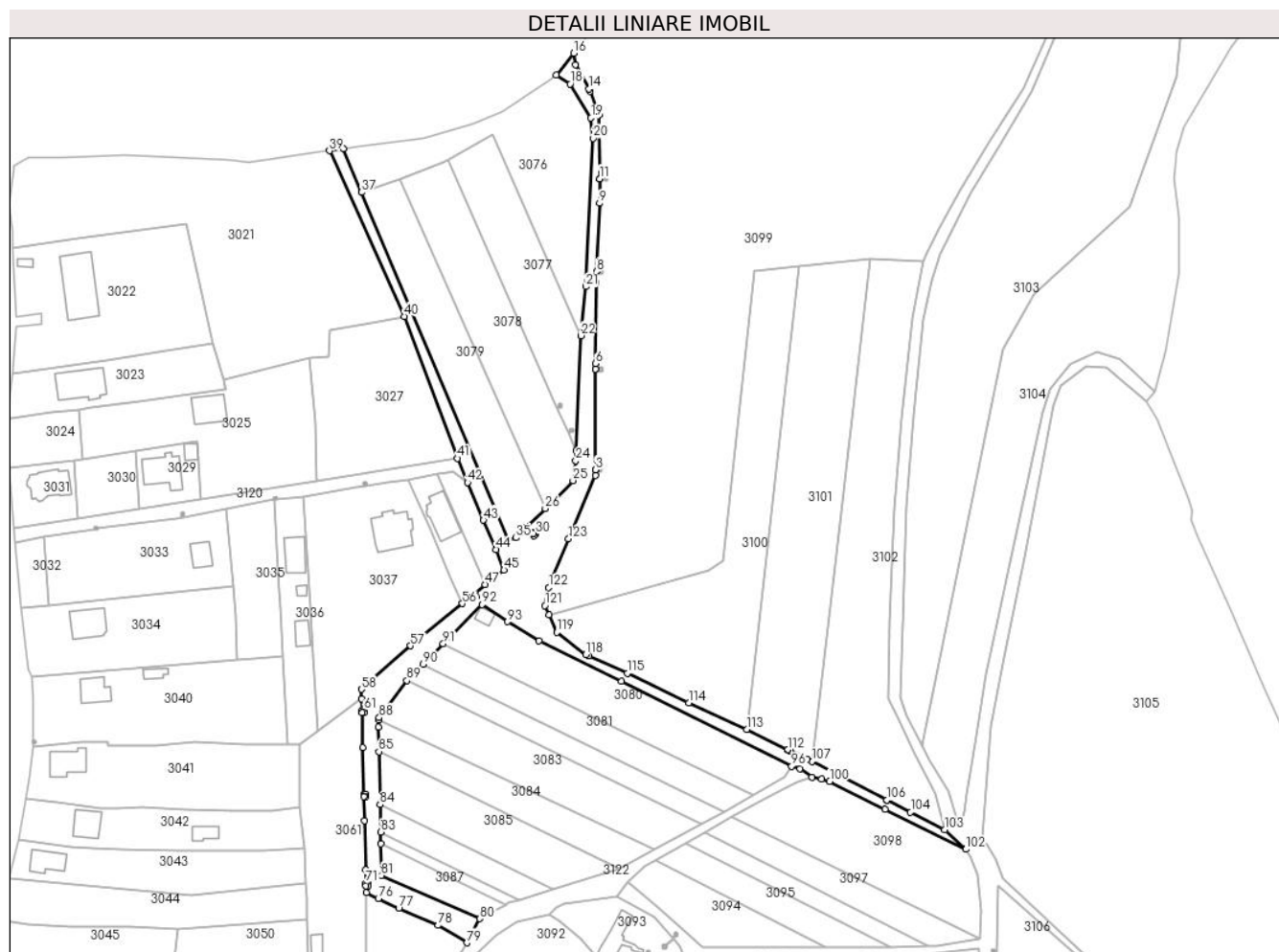
Inscrieri privind dezmembramintele dreptului de proprietate, drepturi reale de garanție și sarcini	Referințe
NU SUNT	

Anexa Nr. 1 La Partea I

Teren

Nr cadastral	Suprafața (mp)*	Observații / Referințe
	4.498	

* Suprafața este determinată în planul de proiecție Stereo 70.



Date referitoare la teren

Crt	Categorie folosință	Intravilan	Suprafața (mp)	Tarla	Parcelă	Nr. topo	Observații / Referințe
1	drum	NU	4.478	37	2014,2011	-	
2	drum	DA	12	37	2014,2011	-	
3	drum	NU	8	37	2014,2011	-	

Lungime Segmente

1) Valorile lungimilor segmentelor sunt obținute din proiecție în plan.

Punct început	X / Y	Punct sfârșit	X / Y	Lungime segment	Punct început	X / Y	Punct sfârșit	X / Y	Lungime segment	Punct început	X / Y	Punct sfârșit	X / Y	Lungime segment
1	597.507,73 390.131,45	2	597.507,732 390.133,667	2.217	2	597.507,732 390.133,667	3	597.507,732 390.133,669	0.002	3	597.507,732 390.133,669	4	597.507,768 390.171,182	37.513
4	597.507,768 390.171,182	5	597.507,768 390.171,184	0.002	5	597.507,768 390.171,184	6	597.507,77 390.173,3	2.116	6	597.507,77 390.173,3	7	597.508,0 390.203,45	30.151
7	597.508,0 390.203,45	8	597.508,182 390.207,735	4.289	8	597.508,182 390.207,735	9	597.509,27 390.233,28	25.568	9	597.509,27 390.233,28	10	597.509,234 390.242,374	9.094
10	597.509,234 390.242,374	11	597.509,234 390.242,376	0.002	11	597.509,234 390.242,376	12	597.509,14 390.266,28	23.904	12	597.509,14 390.266,28	13	597.505,68 390.275,15	9.521

Punct început	X / Y	Punct sfârșit	X / Y	Lungime segment	Punct început	X / Y	Punct sfârșit	X / Y	Lungime segment	Punct început	X / Y	Punct sfârșit	X / Y	Lungime segment
13	597.505,68 390.275,15	14	597.505,172 390.276,066	1.047	14	597.505,172 390.276,066	15	597.500,17 390.285,08	10.309	15	597.500,17 390.285,08	16	597.499,58 390.289,34	4.301
16	597.499,58 390.289,34	17	597.493,04 390.281,18	10.457	17	597.493,04 390.281,18	18	597.498,27 390.277,84	6.206	18	597.498,27 390.277,84	19	597.506,01 390.265,15	14.864
19	597.506,01 390.265,15	20	597.506,88 390.257,51	7.689	20	597.506,88 390.257,51	21	597.504,0 390.202,09	55.495	21	597.504,0 390.202,09	22	597.502,21 390.183,752	18.425
22	597.502,21 390.183,752	23	597.500,489 390.140,692	43.094	23	597.500,489 390.140,692	24	597.500,345 390.137,059	3.636	24	597.500,345 390.137,059	25	597.499,324 390.129,615	7.514
25	597.499,324 390.129,615	26	597.488,887 390.119,121	14.801	26	597.488,887 390.119,121	27	597.482,055 390.112,252	9.688	27	597.482,055 390.112,252	28	597.484,373 390.109,947	3.269
28	597.484,373 390.109,947	29	597.484,732 390.110,291	0.497	29	597.484,732 390.110,291	30	597.485,424 390.109,569	1.0	30	597.485,424 390.109,569	31	597.484,702 390.108,877	1.0
31	597.484,702 390.108,877	32	597.484,01 390.109,599	1.0	32	597.484,01 390.109,599	33	597.484,371 390.109,945	0.5	33	597.484,371 390.109,945	34	597.482,053 390.112,25	3.269
34	597.482,053 390.112,25	35	597.478,036 390.108,211	5.696	35	597.478,036 390.108,211	36	597.475,105 390.107,478	3.021	36	597.475,105 390.107,478	37	597.420,197 390.237,312	140.967
37	597.420,197 390.237,312	38	597.413,296 390.253,629	17.716	38	597.413,296 390.253,629	39	597.408,166 390.252,856	5.188	39	597.408,166 390.252,856	40	597.436,251 390.190,958	67.972
40	597.436,251 390.190,958	41	597.456,09 390.137,89	56.655	41	597.456,09 390.137,89	42	597.459,79 390.128,85	9.768	42	597.459,79 390.128,85	43	597.465,78 390.114,8	15.274
43	597.465,78 390.114,8	44	597.470,58 390.103,81	11.993	44	597.470,58 390.103,81	45	597.473,5 390.096,09	8.254	45	597.473,5 390.096,09	46	597.468,72 390.092,41	6.032
46	597.468,72 390.092,41	47	597.466,34 390.090,74	2.907	47	597.466,34 390.090,74	48	597.461,878 390.086,969	5.842	48	597.461,878 390.086,969	49	597.462,102 390.086,705	0.346
49	597.462,102 390.086,705	50	597.462,478 390.087,031	0.498	50	597.462,478 390.087,031	51	597.463,133 390.086,276	1.0	51	597.463,133 390.086,276	52	597.462,378 390.085,621	1.0
52	597.462,378 390.085,621	53	597.461,723 390.086,376	1.0	53	597.461,723 390.086,376	54	597.462,1 390.086,704	0.5	54	597.462,1 390.086,704	55	597.461,877 390.086,968	0.346
55	597.461,877 390.086,968	56	597.457,962 390.083,659	5.126	56	597.457,962 390.083,659	57	597.438,53 390.067,85	25.05	57	597.438,53 390.067,85	58	597.420,18 390.051,59	24.518
58	597.420,18 390.051,59	59	597.420,21 390.048,0	3.59	59	597.420,21 390.048,0	60	597.420,49 390.043,845	4.164	60	597.420,49 390.043,845	61	597.421,121 390.043,845	0.631
61	597.421,121 390.043,845	62	597.421,121 390.042,845	1.0	62	597.421,121 390.042,845	63	597.420,499 390.042,845	0.622	63	597.420,499 390.042,845	64	597.420,62 390.029,79	13.056
64	597.420,62 390.029,79	65	597.421,02 390.012,432	17.363	65	597.421,02 390.012,432	66	597.421,774 390.012,432	0.754	66	597.421,774 390.012,432	67	597.421,774 390.011,432	1.0
67	597.421,774 390.011,432	68	597.421,043 390.011,432	0.731	68	597.421,043 390.011,432	69	597.421,25 390.002,48	8.954	69	597.421,25 390.002,48	70	597.421,714 389.984,081	18.405
70	597.421,714 389.984,081	71	597.421,84 389.979,059	5.024	71	597.421,84 389.979,059	72	597.422,639 389.979,059	0.799	72	597.422,639 389.979,059	73	597.422,639 389.978,059	1.0
73	597.422,639 389.978,059	74	597.421,865 389.978,059	0.774	74	597.421,865 389.978,059	75	597.421,93 389.975,49	2.57	75	597.421,93 389.975,49	76	597.426,488 389.973,373	5.026
76	597.426,488 389.973,373	77	597.434,112 389.969,657	8.481	77	597.434,112 389.969,657	78	597.448,799 389.963,327	15.993	78	597.448,799 389.963,327	79	597.459,638 389.956,823	12.641
79	597.459,638 389.956,823	80	597.464,429 389.965,793	10.169	80	597.464,429 389.965,793	81	597.427,642 389.982,021	40.207	81	597.427,642 389.982,021	82	597.427,402 389.993,776	11.757
82	597.427,402 389.993,776	83	597.427,312 389.998,201	4.426	83	597.427,312 389.998,201	84	597.427,102 390.008,488	10.289	84	597.427,102 390.008,488	85	597.426,699 390.028,282	19.798
85	597.426,699 390.028,282	86	597.426,51 390.037,534	9.254	86	597.426,51 390.037,534	87	597.426,75 390.040,12	2.597	87	597.426,75 390.040,12	88	597.426,829 390.040,972	0.856
88	597.426,829 390.040,972	89	597.437,16 390.054,87	17.317	89	597.437,16 390.054,87	90	597.443,149 390.060,922	8.514	90	597.443,149 390.060,922	91	597.450,734 390.068,589	10.785
91	597.450,734 390.068,589	92	597.465,269 390.083,219	20.623	92	597.465,269 390.083,219	93	597.474,784 390.076,883	11.432	93	597.474,784 390.076,883	94	597.486,611 390.069,635	13.871
94	597.486,611 390.069,635	95	597.517,496 390.054,555	34.37	95	597.517,496 390.054,555	96	597.581,047 390.022,736	71.072	96	597.581,047 390.022,736	97	597.584,253 390.021,961	3.298
97	597.584,253 390.021,961	98	597.588,77 390.018,755	5.539	98	597.588,77 390.018,755	99	597.592,235 390.018,113	3.524	99	597.592,235 390.018,113	100	597.595,31 390.017,126	3.23
100	597.595,31 390.017,126	101	597.616,035 390.006,695	23.202	101	597.616,035 390.006,695	102	597.646,279 389.991,758	33.731	102	597.646,279 389.991,758	103	597.638,256 389.999,089	10.868
103	597.638,256 389.999,089	104	597.625,56 390.005,71	14.319	104	597.625,56 390.005,71	105	597.616,771 390.010,214	9.876	105	597.616,771 390.010,214	106	597.616,769 390.010,215	0.002
106	597.616,769 390.010,215	107	597.588,701 390.024,597	31.538	107	597.588,701 390.024,597	108	597.586,9 390.025,52	2.024	108	597.586,9 390.025,52	109	597.580,608 390.028,592	7.002
109	597.580,608 390.028,592	110	597.580,556 390.028,481	0.123	110	597.580,556 390.028,481	111	597.579,648 390.028,899	1.0	111	597.579,648 390.028,899	112	597.579,709 390.029,031	0.145

Punct început	X / Y	Punct sfârșit	X / Y	Lungime segment	Punct început	X / Y	Punct sfârșit	X / Y	Lungime segment	Punct început	X / Y	Punct sfârșit	X / Y	Lungime segment
112	597.579,709 390.029,031	113	597.564,29 390.036,56	17.15 9	113	597.564,29 390.036,56	114	597.542,587 390.046,504	23.87 3	114	597.542,587 390.046,504	115	597.519,579 390.057,547	25.52 1
115	597.519,579 390.057,547	116	597.505,291 390.064,091	15.71 5	116	597.505,291 390.064,091	117	597.505,289 390.064,092	0.002	117	597.505,289 390.064,092	118	597.504,15 390.064,62	1.255
118	597.504,15 390.064,62	119	597.493,25 390.072,84	13.65 2	119	597.493,25 390.072,84	120	597.490,32 390.079,442	7.223	120	597.490,32 390.079,442	121	597.488,79 390.082,89	3.772
121	597.488,79 390.082,89	122	597.490,18 390.089,61	6.862	122	597.490,18 390.089,61	123	597.497,61 390.107,82	19.66 7	123	597.497,61 390.107,82	1	597.507,73 390.131,45	25.70 6

** Lungimile segmentelor sunt determinate în planul de proiecție Stereo 70 și sunt rotunjite la 1 milimetru.

*** Distanța dintre puncte este formată din segmente cumulate ce sunt mai mici decât valoarea 1 milimetru.



DATE DESPRE IMOBILUL NR. 3126

Oficiul de Cadastru și Publicitate Imobiliară PRAHOVA
Biroul de Cadastru și Publicitate Imobiliară Ploiești

A. Partea I. Descrierea imobilului

TEREN Intravilan

Adresa: Loc. Urlati, Jud. Prahova, T 37, Cc 2008/1

Nr. Crt	Nr cadastral Nr. topografic	Suprafața* (mp)	Observații / Referințe
A1		1	Sector cadastral:43 Teren neimprijmit;

Construcții

Crt	Nr cadastral Nr. topografic	Adresa	Observații / Referințe
A1.1		Loc. Urlati, Jud. Prahova, T 37, Cc2008/1	Nr. niveluri:1; S. construita la sol:1 mp; S. construita desfasurata:1 mp; CIE

B. Partea II. Proprietari și acte

Inscrieri privitoare la dreptul de proprietate și alte drepturi reale		Referințe
/		
Act Normativ nr. 123, din 10/07/2012 emis de Parlamentul Romaniei;		
B1	Intabulare, drept de PROPRIETATE, dobandit prin Lege, cota actuala 1/1 1) STATUL ROMAN , CIF:9999999999999 <i>OBSERVATII: Domeniu public</i>	A1
Act Normativ nr. 980, din 16/12/2015 emis de Guvernul Romaniei;		
B2	Intabulare, drept de ADMINISTRARE, dobandit prin Lege, cota actuala 1/1 1) MINISTERUL ECONOMIEI, ENERGIEI SI MEDIULUI DE AFACERI , CIF:9999999999999	A1
Act Administrativ nr. 9, din 07/10/2005 emis de Ministerul Economiei si Comertului (act aditional nr. 1/10.06.2008 emis de MINISTERUL ECONOMIEI SI FINANTELOR , act aditional nr. 2/18.06.2015 emis de MINISTERUL ENERGIEI, INTEPRINDERILOR MICI SI MIJLOCII SI MEDIULUI DE AFACERI , act aditional nr. 3/10.02.2016 emis de MINISTERUL ENERGIEI , act aditional nr. 4/02.03.2017 emis de MINISTERUL ENERGIEI, Act aditional nr. 5/2020, Act aditional nr. 6/30.10.2020, Certificat de Inregistrare a Societatii,, DISTRIBUTIE ENERGIE ELECTRICA" SA emis de ORC Cluj la data de 27.02.2002, H.G.R nr. 1342/2001 privind reorganizarea Societatii Comerciale de Distributie si Furnizare a Energiei Electrice „Electrica” SA, Protocol 6045 /12.04.2002 incheiat intre Societatea Comerciala de Distributie si Furnizare a Energiei Electrice „Electrica” SA si Societatea Comerciala Filiala de distributie si Furnizare a Energiei Electrice „Electrica Muntenia Nord” SA, Incheiere de indreptare eroare materiala civila emisa de Tribunalul Comercial Cluj la data de 26 .11.2020, Certificat de Inregistrare mentiuni nr.128194/15.12.2020 emis de ORC Cluj, Certificat de Inregistrare a Societatii,, DISTRIBUTIE ENERGIE ELECTRICA SA " emis de ORC Cluj la data de 31.12.2020, Certificat de Înregistrare mențiuni nr.802/07.02 .2021 emis de ORC Cluj, Certificat de Inregistrare a SUCURSALEI DE DISTRIBUTIE A ENERGIEI ELECTRICE PLOIESTI, emis de ORC Prahova la data de 28.03.2002, Certificat de radiere a Societatii de Distributie a Energiei Electrice Muntenia Nord SA nr.83302 din 31.12.2020.);		
B3	Intabulare, drept de CONCESIUNE, dobandit prin Lege, cota actuala 1/1 1) DISTRIBUTIE ENERGIE ELECTRICA ROMANIA SA , CIF:14476722, prin Sucursala de Distributie a Energiei Electrice Prahova <i>OBSERVATII: prin Sucursala de Distributie a Energiei Electrice Prahova</i>	A1
Act Normativ nr. 1342, din 27/12/2001 emis de Guvernul Romaniei (Protocol 6045/12.04.2022);		
B4	Intabulare, drept de PROPRIETATE, dobandit prin Lege, cota actuala 1/1 DISTRIBUTIE ENERGIE ELECTRICA ROMANIA SA , CIF:14476722, prin Sucursala de Distributie a Energiei Electrice Prahova 1) Energiei Electrice Prahova <i>OBSERVATII: prin Sucursala de Distributie a Energiei Electrice Prahova</i>	A1.1

C. Partea III. SARCINI .

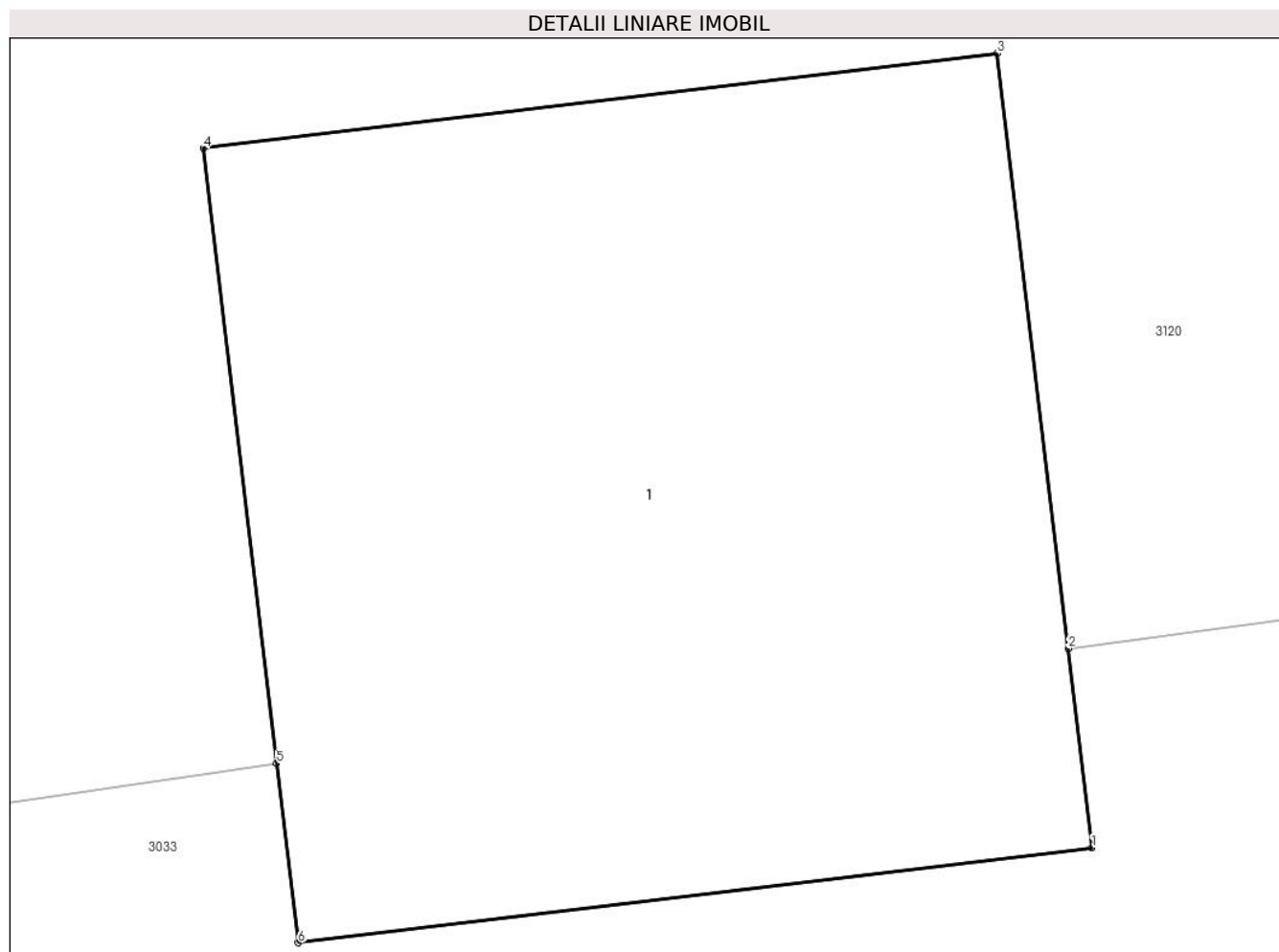
Inscrieri privind dezmembramintele dreptului de proprietate, drepturi reale de garanție și sarcini	Referințe
NU SUNT	

Anexa Nr. 1 La Partea I

Teren

Nr cadastral	Suprafața (mp)*	Observații / Referințe
	1	

* Suprafața este determinată în planul de proiecție Stereo 70.



Date referitoare la teren

Crt	Categorie folosință	Intra vilan	Suprafața (mp)	Tarla	Parcelă	Nr. topo	Observații / Referințe
1	curți constructii	DA	1	37	2008/1	-	

Date referitoare la construcții

Crt	Număr	Destinație construcție	Supraf. (mp)	Situație juridică	Observații / Referințe
A1.1		construcții industriale și edilitare	1	Cu acte	Nr. niveluri:1; S. construita la sol:1 mp; S. construita desfasurata:1 mp; CIE

Lungime Segmente

1) Valorile lungimilor segmentelor sunt obținute din proiecție în plan.

Punct început	X / Y	Punct sfârșit	X / Y	Lungime segment (** (m))
1	597.321,479 390.111,435	2	597.321,449 390.111,684	0.251
2	597.321,449 390.111,684	3	597.321,36 390.112,428	0.749
3	597.321,36 390.112,428	4	597.320,367 390.112,309	1.0

Punct început	X / Y	Punct sfârșit	X / Y	Lungime segment (** (m)
4	597.320,367 390.112,309	5	597.320,459 390.111,54	0.774
5	597.320,459 390.111,54	6	597.320,486 390.111,316	0.226
6	597.320,486 390.111,316	1	597.321,479 390.111,435	1.0

** Lungimile segmentelor sunt determinate în planul de proiecție Stereo 70 și sunt rotunjite la 1 milimetru.

*** Distanța dintre puncte este formată din segmente cumulate ce sunt mai mici decât valoarea 1 milimetru.



DATE DESPRE IMOBILUL NR. 3127

Oficiul de Cadastru și Publicitate Imobiliară PRAHOVA
Biroul de Cadastru și Publicitate Imobiliară Ploiești

A. Partea I. Descrierea imobilului

TEREN Intravilan

Adresa: Loc. Urlati, Jud. Prahova, T 37, Cc 2008/2

Nr. Crt	Nr cadastral Nr. topografic	Suprafața* (mp)	Observații / Referințe
A1		1	Sector cadastral:43 Teren neimprijmit;

Construcții

Crt	Nr cadastral Nr. topografic	Adresa	Observații / Referințe
A1.1		Loc. Urlati, Jud. Prahova, T 37, Cc2008/2	Nr. niveluri:1; S. construita la sol:1 mp; S. construita desfasurata:1 mp; CIE

B. Partea II. Proprietari și acte

Inscrieri privitoare la dreptul de proprietate și alte drepturi reale		Referințe
/		
Act Normativ nr. 123, din 10/07/2012 emis de Parlamentul Romaniei;		
B1	Intabulare, drept de PROPRIETATE, dobandit prin Lege, cota actuala 1/1 1) STATUL ROMAN , CIF:9999999999999 <i>OBSERVATII: Domeniu public</i>	A1
Act Normativ nr. 980, din 16/12/2015 emis de Guvernul Romaniei;		
B2	Intabulare, drept de ADMINISTRARE, dobandit prin Lege, cota actuala 1/1 1) MINISTERUL ECONOMIEI, ENERGIEI SI MEDIULUI DE AFACERI , CIF:9999999999999	A1
Act Administrativ nr. 9, din 07/10/2005 emis de Ministerul Economiei si Comertului (act aditional nr. 1/10.06.2008 emis de MINISTERUL ECONOMIEI SI FINANTELOR , act aditional nr. 2/18.06.2015 emis de MINISTERUL ENERGIEI, INTEPRINDERILOR MICI SI MIJLOCII SI MEDIULUI DE AFACERI , act aditional nr. 3/10.02.2016 emis de MINISTERUL ENERGIEI , act aditional nr. 4/02.03.2017 emis de MINISTERUL ENERGIEI, Act aditional nr. 5/2020, Act aditional nr. 6/30.10.2020, Certificat de Inregistrare a Societatii,, DISTRIBUTIE ENERGIE ELECTRICA" SA emis de ORC Cluj la data de 27.02.2002, H.G.R nr. 1342/2001 privind reorganizarea Societatii Comerciale de Distributie si Furnizare a Energiei Electrice „Electrica” SA, Protocol 6045 /12.04.2002 incheiat intre Societatea Comerciala de Distributie si Furnizare a Energiei Electrice „Electrica” SA si Societatea Comerciala Filiala de distributie si Furnizare a Energiei Electrice „Electrica Muntenia Nord” SA, Incheiere de indreptare eroare materiala civila emisa de Tribunalul Comercial Cluj la data de 26 .11.2020, Certificat de Inregistrare mentiuni nr.128194/15.12.2020 emis de ORC Cluj, Certificat de Inregistrare a Societatii,, DISTRIBUTIE ENERGIE ELECTRICA SA " emis de ORC Cluj la data de 31.12.2020, Certificat de Înregistrare mențiuni nr.802/07.02 .2021 emis de ORC Cluj, Certificat de Inregistrare a SUCURSALEI DE DISTRIBUTIE A ENERGIEI ELECTRICE PLOIESTI, emis de ORC Prahova la data de 28.03.2002, Certificat de radiere a Societatii de Distributie a Energiei Electrice Muntenia Nord SA nr.83302 din 31.12.2020.);		
B3	Intabulare, drept de CONCESIUNE, dobandit prin Lege, cota actuala 1/1 1) DISTRIBUTIE ENERGIE ELECTRICA ROMANIA SA , CIF:14476722, prin Sucursala de Distributie a Energiei Electrice Prahova <i>OBSERVATII: prin Sucursala de Distributie a Energiei Electrice Prahova</i>	A1
Act Normativ nr. 1342, din 27/12/2001 emis de Guvernul Romaniei (Protocol 6045/12.04.2022);		
B4	Intabulare, drept de PROPRIETATE, dobandit prin Lege, cota actuala 1/1 DISTRIBUTIE ENERGIE ELECTRICA ROMANIA SA , CIF:14476722, prin Sucursala de Distributie a Energiei Electrice Prahova 1) Energiei Electrice Prahova <i>OBSERVATII: prin Sucursala de Distributie a Energiei Electrice Prahova</i>	A1.1

C. Partea III. SARCINI .

Inscrieri privind dezmembramintele dreptului de proprietate, drepturi reale de garanție și sarcini	Referințe
NU SUNT	

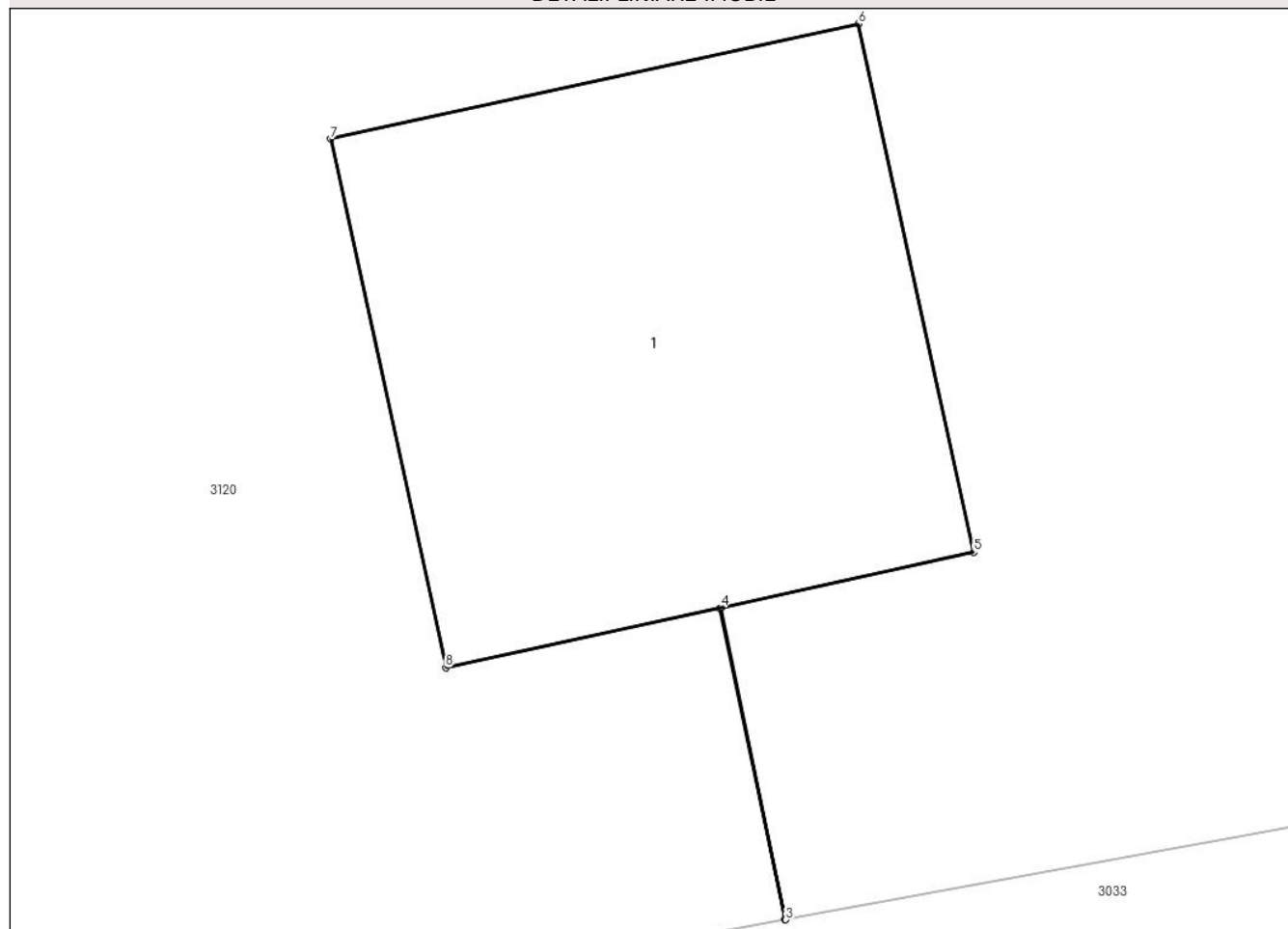
Anexa Nr. 1 La Partea I

Teren

Nr cadastral	Suprafața (mp)*	Observații / Referințe
	1	

* Suprafața este determinată în planul de proiecție Stereo 70.

DETALII LINIARE IMOBIL



Date referitoare la teren

Crt	Categorie folosință	Intravilan	Suprafața (mp)	Tarla	Parcelă	Nr. topo	Observații / Referințe
1	curți constructii	DA	1	37	2008/2	-	

Date referitoare la construcții

Crt	Număr	Destinație construcție	Supraf. (mp)	Situație juridică	Observații / Referințe
A1.1		construcții industriale și edilitare	1	Cu acte	Nr. niveluri:1; S. construita la sol:1 mp; S. construita desfasurata:1 mp; CIE

Lungime Segmente

1) Valorile lungimilor segmentelor sunt obținute din proiecție în plan.

Punct început	X / Y	Punct sfârșit	X / Y	Lungime segment (** (m))
1	597.353,486 390.116,64	2	597.353,606 390.116,064	0.588
2	597.353,606 390.116,064	3	597.353,608 390.116,064	0.002
3	597.353,608 390.116,064	4	597.353,488 390.116,641	0.589

Punct început	X / Y	Punct sfârșit	X / Y	Lungime segment (** (m)
4	597.353,488 390.116,641	5	597.353,956 390.116,743	0.479
5	597.353,956 390.116,743	6	597.353,743 390.117,72	1.0
6	597.353,743 390.117,72	7	597.352,766 390.117,507	1.0
7	597.352,766 390.117,507	8	597.352,979 390.116,53	1.0
8	597.352,979 390.116,53	1	597.353,486 390.116,64	0.519

** Lungimile segmentelor sunt determinate în planul de proiecție Stereo 70 și sunt rotunjite la 1 milimetru.

*** Distanța dintre puncte este formată din segmente cumulate ce sunt mai mici decât valoarea 1 milimetru.



DATE DESPRE IMOBILUL NR. 3128

Oficiul de Cadastru și Publicitate Imobiliară PRAHOVA
Biroul de Cadastru și Publicitate Imobiliară Ploiești

A. Partea I. Descrierea imobilului

TEREN Extravilan

Adresa: Jud. Prahova, T 37, Cc 2008/3

Nr. Crt	Nr cadastral Nr. topografic	Suprafața* (mp)	Observații / Referințe
A1		1	Sector cadastral:43 Teren neimprijmit;

Construcții

Crt	Nr cadastral Nr. topografic	Adresa	Observații / Referințe
A1.1		Jud. Prahova, T 37, Cc2008/3	Nr. niveluri:1; S. construita la sol:1 mp; S. construita desfasurata:1 mp; CIE

B. Partea II. Proprietari și acte

Inscrieri privitoare la dreptul de proprietate și alte drepturi reale	Referințe
/	
Act Normativ nr. 123, din 10/07/2012 emis de Parlamentul Romaniei;	
B1	A1
Intabulare, drept de PROPRIETATE, dobandit prin Lege, cota actuala 1/1	
1) STATUL ROMAN , CIF:99999999999999	
<i>OBSERVATII: Domeniu public</i>	
Act Normativ nr. 980, din 16/12/2015 emis de Guvernul Romaniei;	
B2	A1
Intabulare, drept de ADMINISTRARE, dobandit prin Lege, cota actuala 1/1	
1) MINISTERUL ECONOMIEI, ENERGIEI SI MEDIULUI DE AFACERI , CIF:99999999999999	
Act Administrativ nr. 9, din 07/10/2005 emis de Ministerul Economiei si Comertului (act aditional nr. 1/10.06.2008 emis de MINISTERUL ECONOMIEI SI FINANTELOR , act aditional nr. 2/18.06.2015 emis de MINISTERUL ENERGIEI, INTEPRINDERILOR MICI SI MIJLOCII SI MEDIULUI DE AFACERI , act aditional nr. 3/10.02.2016 emis de MINISTERUL ENERGIEI , act aditional nr. 4/02.03.2017 emis de MINISTERUL ENERGIEI, Act aditional nr. 5/2020, Act aditional nr. 6/30.10.2020, Certificat de Inregistrare a Societatii,, DISTRIBUTIE ENERGIE ELECTRICA" SA emis de ORC Cluj la data de 27.02.2002, H.G.R nr. 1342/2001 privind reorganizarea Societatii Comerciale de Distributie si Furnizare a Energiei Electrice „Electrica” SA, Protocol 6045 /12.04.2002 incheiat intre Societatea Comerciala de Distributie si Furnizare a Energiei Electrice „Electrica” SA si Societatea Comerciala Filiala de distributie si Furnizare a Energiei Electrice „Electrica Muntenia Nord” SA, Incheiere de indreptare eroare materiala civila emisa de Tribunalul Comercial Cluj la data de 26 .11.2020, Certificat de Inregistrare mentiuni nr.128194/15.12.2020 emis de ORC Cluj, Certificat de Inregistrare a Societatii,, DISTRIBUTIE ENERGIE ELECTRICA SA " emis de ORC Cluj la data de 31.12.2020, Certificat de Înregistrare mențiuni nr.802/07.02 .2021 emis de ORC Cluj, Certificat de Inregistrare a SUCURSALEI DE DISTRIBUTIE A ENERGIEI ELECTRICE PLOIESTI, emis de ORC Prahova la data de 28.03.2002, Certificat de radiere a Societatii de Distributie a Energiei Electrice Muntenia Nord SA nr.83302 din 31.12.2020.);	
B3	A1
Intabulare, drept de CONCESIUNE, dobandit prin Lege, cota actuala 1/1	
1) DISTRIBUTIE ENERGIE ELECTRICA ROMANIA SA , CIF:14476722, prin Sucursala de Distributie a Energiei Electrice Prahova	
<i>OBSERVATII: prin Sucursala de Distributie a Energiei Electrice Prahova</i>	
Act Normativ nr. 1342, din 27/12/2001 emis de Guvernul Romaniei (Protocol 6045/12.04.2022);	
B4	A1.1
Intabulare, drept de PROPRIETATE, dobandit prin Lege, cota actuala 1/1	
1) DISTRIBUTIE ENERGIE ELECTRICA ROMANIA SA , CIF:14476722, prin Sucursala de Distributie a Energiei Electrice Prahova	
<i>OBSERVATII: prin Sucursala de Distributie a Energiei Electrice Prahova</i>	

C. Partea III. SARCINI .


Inscrieri privind dezmembramintele dreptului de proprietate, drepturi reale de garanție și sarcini	Referințe
NU SUNT	

Anexa Nr. 1 La Partea I

Teren

Nr cadastral	Suprafața (mp)*	Observații / Referințe
	1	

* Suprafața este determinată în planul de proiecție Stereo 70.



Date referitoare la teren

Crt	Categorie folosință	Intra vilan	Suprafața (mp)	Tarla	Parcelă	Nr. topo	Observații / Referințe
1	curți constructii	NU	1	37	2008/3	-	

Date referitoare la construcții

Crt	Număr	Destinație construcție	Supraf. (mp)	Situație juridică	Observații / Referințe
A1.1		construcții industriale și edilitare	1	Cu acte	Nr. niveluri:1; S. construită la sol:1 mp; S. construită desfășurată:1 mp; CIE

Lungime Segmente

1) Valorile lungimilor segmentelor sunt obținute din proiecție în plan.

Punct început	X / Y	Punct sfârșit	X / Y	Lungime segment (** (m))
1	597.388,425 390.122,578	2	597.388,314 390.123,432	0.861
2	597.388,314 390.123,432	3	597.387,322 390.123,303	1.0
3	597.387,322 390.123,303	4	597.387,431 390.122,468	0.842

Punct început	X / Y	Punct sfârșit	X / Y	Lungime segment (** (m)
4	597.387,431 390.122,468	5	597.387,452 390.122,311	0.158
5	597.387,452 390.122,311	6	597.388,443 390.122,441	0.999
6	597.388,443 390.122,441	1	597.388,425 390.122,578	0.138

** Lungimile segmentelor sunt determinate în planul de proiecție Stereo 70 și sunt rotunjite la 1 milimetru.

*** Distanța dintre puncte este formată din segmente cumulate ce sunt mai mici decât valoarea 1 milimetru.



DATE DESPRE IMOBILUL NR. 3129

Oficiul de Cadastru și Publicitate Imobiliară PRAHOVA
Biroul de Cadastru și Publicitate Imobiliară Ploiești

A. Partea I. Descrierea imobilului

TEREN Extravilan

Adresa: Jud. Prahova, T 37, Cc 2008/4

Nr. Crt	Nr cadastral Nr. topografic	Suprafața* (mp)	Observații / Referințe
A1		1	Sector cadastral:43 Teren neimprijmit;

Construcții

Crt	Nr cadastral Nr. topografic	Adresa	Observații / Referințe
A1.1		Jud. Prahova, T 37, Cc2008/4	Nr. niveluri:1; S. construita la sol:1 mp; S. construita desfasurata:1 mp; CIE

B. Partea II. Proprietari și acte

Inscrieri privitoare la dreptul de proprietate și alte drepturi reale	Referințe
/	
Act Normativ nr. 123, din 10/07/2012 emis de Parlamentul Romaniei;	
B1	A1
Intabulare, drept de PROPRIETATE, dobandit prin Lege, cota actuala 1/1	
1) STATUL ROMAN , CIF:99999999999999	
<i>OBSERVATII: Domeniu public</i>	
Act Normativ nr. 980, din 16/12/2015 emis de Guvernul Romaniei;	
B2	A1
Intabulare, drept de ADMINISTRARE, dobandit prin Lege, cota actuala 1/1	
1) MINISTERUL ECONOMIEI, ENERGIEI SI MEDIULUI DE AFACERI , CIF:99999999999999	
Act Administrativ nr. 9, din 07/10/2005 emis de Ministerul Economiei si Comertului (act aditional nr. 1/10.06.2008 emis de MINISTERUL ECONOMIEI SI FINANTELOR , act aditional nr. 2/18.06.2015 emis de MINISTERUL ENERGIEI, INTEPRINDERILOR MICI SI MIJLOCII SI MEDIULUI DE AFACERI , act aditional nr. 3/10.02.2016 emis de MINISTERUL ENERGIEI , act aditional nr. 4/02.03.2017 emis de MINISTERUL ENERGIEI, Act aditional nr. 5/2020, Act aditional nr. 6/30.10.2020, Certificat de Inregistrare a Societatii,, DISTRIBUTIE ENERGIE ELECTRICA" SA emis de ORC Cluj la data de 27.02.2002, H.G.R nr. 1342/2001 privind reorganizarea Societatii Comerciale de Distributie si Furnizare a Energiei Electrice „Electrica” SA, Protocol 6045 /12.04.2002 incheiat intre Societatea Comerciala de Distributie si Furnizare a Energiei Electrice „Electrica” SA si Societatea Comerciala Filiala de distributie si Furnizare a Energiei Electrice „Electrica Muntenia Nord” SA, Incheiere de indreptare eroare materiala civila emisa de Tribunalul Comercial Cluj la data de 26 .11.2020, Certificat de Inregistrare mentiuni nr.128194/15.12.2020 emis de ORC Cluj, Certificat de Inregistrare a Societatii,, DISTRIBUTIE ENERGIE ELECTRICA SA " emis de ORC Cluj la data de 31.12.2020, Certificat de Înregistrare mențiuni nr.802/07.02 .2021 emis de ORC Cluj, Certificat de Inregistrare a SUCURSALEI DE DISTRIBUTIE A ENERGIEI ELECTRICE PLOIESTI, emis de ORC Prahova la data de 28.03.2002, Certificat de radiere a Societatii de Distributie a Energiei Electrice Muntenia Nord SA nr.83302 din 31.12.2020.);	
B3	A1
Intabulare, drept de CONCESIUNE, dobandit prin Lege, cota actuala 1/1	
1) DISTRIBUTIE ENERGIE ELECTRICA ROMANIA SA , CIF:14476722, prin Sucursala de Distributie a Energiei Electrice Prahova	
<i>OBSERVATII: prin Sucursala de Distributie a Energiei Electrice Prahova</i>	
Act Normativ nr. 1342, din 27/12/2001 emis de Guvernul Romaniei (Protocol 6045/12.04.2022);	
B4	A1.1
Intabulare, drept de PROPRIETATE, dobandit prin Lege, cota actuala 1/1	
1) DISTRIBUTIE ENERGIE ELECTRICA ROMANIA SA , CIF:14476722, prin Sucursala de Distributie a Energiei Electrice Prahova	
<i>OBSERVATII: prin Sucursala de Distributie a Energiei Electrice Prahova</i>	

C. Partea III. SARCINI .

Inscrieri privind dezmembramintele dreptului de proprietate, drepturi reale de garanție și sarcini	Referințe
NU SUNT	

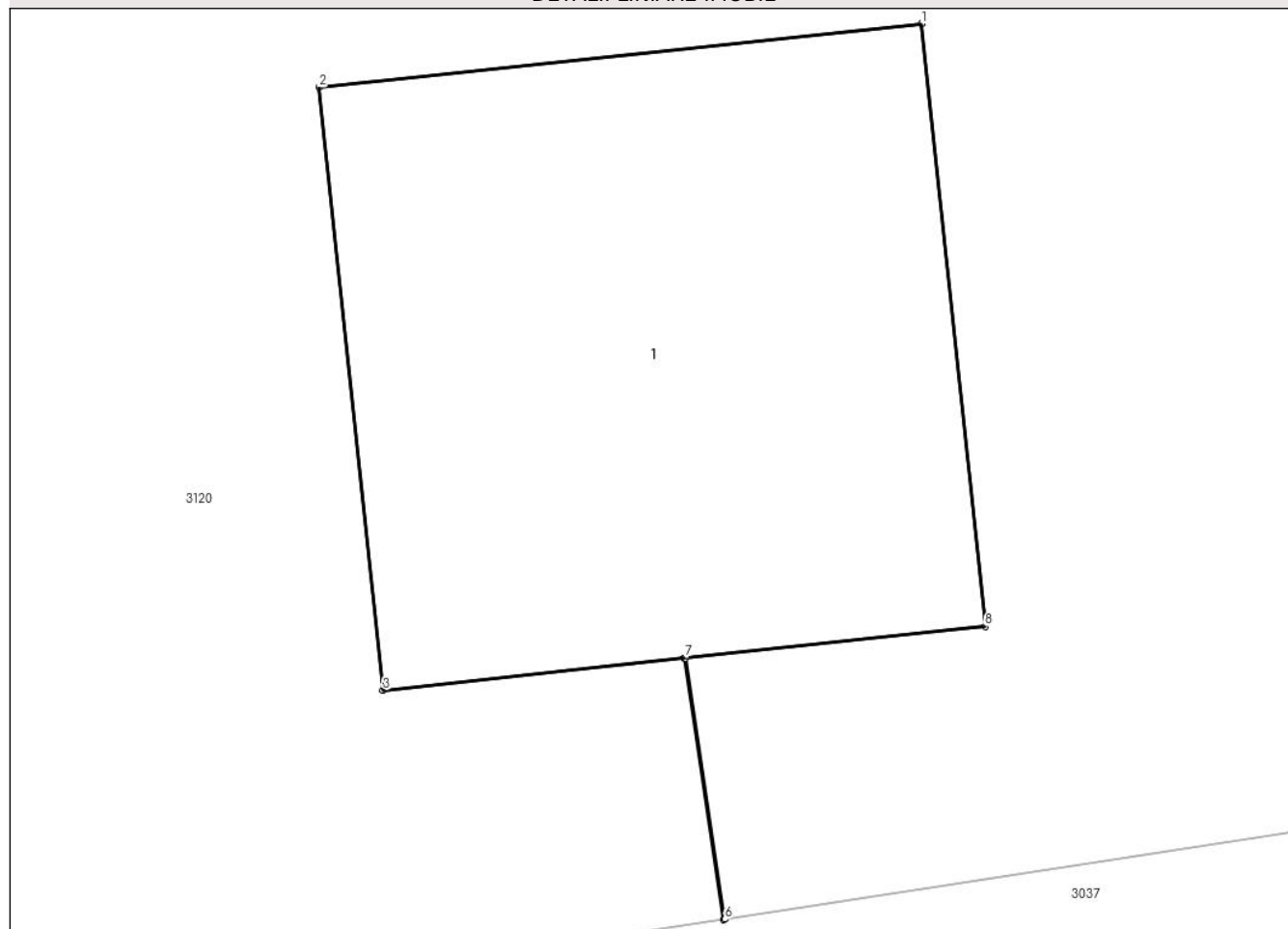
Anexa Nr. 1 La Partea I

Teren

Nr cadastral	Suprafața (mp)*	Observații / Referințe
	1	

* Suprafața este determinată în planul de proiecție Stereo 70.

DETALII LINIARE IMOBIL



Date referitoare la teren

Crt	Categorie folosință	Intravilan	Suprafața (mp)	Tarla	Parcelă	Nr. topo	Observații / Referințe
1	curți constructii	NU	1	37	2008/4	-	

Date referitoare la construcții

Crt	Număr	Destinație construcție	Supraf. (mp)	Situație juridică	Observații / Referințe
A1.1		construcții industriale și edilitare	1	Cu acte	Nr. niveluri:1; S. construita la sol:1 mp; S. construita desfasurata:1 mp; CIE

Lungime Segmente

1) Valorile lungimilor segmentelor sunt obținute din proiecție în plan.

Punct început	X / Y	Punct sfârșit	X / Y	Lungime segment (** (m))
1	597.422,029 390.129,026	2	597.421,034 390.128,921	1.001
2	597.421,034 390.128,921	3	597.421,139 390.127,926	1.001
3	597.421,139 390.127,926	4	597.421,637 390.127,979	0.501

Punct început	X / Y	Punct sfârșit	X / Y	Lungime segment (** (m)
4	597.421,637 390.127,979	5	597.421,702 390.127,547	0.437
5	597.421,702 390.127,547	6	597.421,704 390.127,548	0.002
6	597.421,704 390.127,548	7	597.421,639 390.127,979	0.436
7	597.421,639 390.127,979	8	597.422,134 390.128,031	0.498
8	597.422,134 390.128,031	1	597.422,029 390.129,026	1.001

** Lungimile segmentelor sunt determinate în planul de proiecție Stereo 70 și sunt rotunjite la 1 milimetru.

*** Distanța dintre puncte este formată din segmente cumulate ce sunt mai mici decât valoarea 1 milimetru.



DATE DESPRE IMOBILUL NR. 3130

Oficiul de Cadastru și Publicitate Imobiliară PRAHOVA
Biroul de Cadastru și Publicitate Imobiliară Ploiești

A. Partea I. Descrierea imobilului

TEREN Extravilan

Adresa: Jud. Prahova, T 37, Cc 2014/1

Nr. Crt	Nr cadastral Nr. topografic	Suprafața* (mp)	Observații / Referințe
A1		1	Sector cadastral:43 Teren neimprijmit;

Construcții

Crt	Nr cadastral Nr. topografic	Adresa	Observații / Referințe
A1.1		Jud. Prahova, T 37, Cc2014/1	Nr. niveluri:1; S. construita la sol:1 mp; S. construita desfasurata:1 mp; CIE

B. Partea II. Proprietari și acte

Inscrieri privitoare la dreptul de proprietate și alte drepturi reale		Referințe
/		
Act Normativ nr. 123, din 10/07/2012 emis de Parlamentul Romaniei;		
B1	Intabulare, drept de PROPRIETATE, dobandit prin Lege, cota actuala 1/1 1) STATUL ROMAN , CIF:9999999999999 <i>OBSERVATII: Domeniu public</i>	A1
Act Normativ nr. 980, din 16/12/2015 emis de Guvernul Romaniei;		
B2	Intabulare, drept de ADMINISTRARE, dobandit prin Lege, cota actuala 1/1 1) MINISTERUL ECONOMIEI, ENERGIEI SI MEDIULUI DE AFACERI , CIF:9999999999999	A1
Act Administrativ nr. 9, din 07/10/2005 emis de Ministerul Economiei si Comertului (act aditional nr. 1/10.06.2008 emis de MINISTERUL ECONOMIEI SI FINANTELOR , act aditional nr. 2/18.06.2015 emis de MINISTERUL ENERGIEI, INTEPRINDERILOR MICI SI MIJLOCII SI MEDIULUI DE AFACERI , act aditional nr. 3/10.02.2016 emis de MINISTERUL ENERGIEI , act aditional nr. 4/02.03.2017 emis de MINISTERUL ENERGIEI, Act aditional nr. 5/2020, Act aditional nr. 6/30.10.2020, Certificat de Inregistrare a Societatii,, DISTRIBUTIE ENERGIE ELECTRICA" SA emis de ORC Cluj la data de 27.02.2002, H.G.R nr. 1342/2001 privind reorganizarea Societatii Comerciale de Distributie si Furnizare a Energiei Electrice „Electrica" SA, Protocol 6045 /12.04.2002 incheiat intre Societatea Comerciala de Distributie si Furnizare a Energiei Electrice „Electrica" SA si Societatea Comerciala Filiala de distributie si Furnizare a Energiei Electrice „Electrica Muntenia Nord" SA, Incheiere de indreptare eroare materiala civila emisa de Tribunalul Comercial Cluj la data de 26 .11.2020, Certificat de Inregistrare mentiuni nr.128194/15.12.2020 emis de ORC Cluj, Certificat de Inregistrare a Societatii,, DISTRIBUTIE ENERGIE ELECTRICA SA " emis de ORC Cluj la data de 31.12.2020, Certificat de Înregistrare mențiuni nr.802/07.02 .2021 emis de ORC Cluj, Certificat de Inregistrare a SUCURSALEI DE DISTRIBUTIE A ENERGIEI ELECTRICE PLOIESTI, emis de ORC Prahova la data de 28.03.2002, Certificat de radiere a Societatii de Distributie a Energiei Electrice Muntenia Nord SA nr.83302 din 31.12.2020.);		
B3	Intabulare, drept de CONCESIUNE, dobandit prin Lege, cota actuala 1/1 1) DISTRIBUTIE ENERGIE ELECTRICA ROMANIA SA , CIF:14476722, prin Sucursala de Distributie a Energiei Electrice Prahova <i>OBSERVATII: prin Sucursala de Distributie a Energiei Electrice Prahova</i>	A1
Act Normativ nr. 1342, din 27/12/2001 emis de Guvernul Romaniei (Protocol 6045/12.04.2022);		
B4	Intabulare, drept de PROPRIETATE, dobandit prin Lege, cota actuala 1/1 DISTRIBUTIE ENERGIE ELECTRICA ROMANIA SA , CIF:14476722, prin Sucursala de Distributie a Energiei Electrice Prahova 1) Energiei Electrice Prahova <i>OBSERVATII: prin Sucursala de Distributie a Energiei Electrice Prahova</i>	A1.1

C. Partea III. SARCINI .

Inscrieri privind dezmembramintele dreptului de proprietate, drepturi reale de garanție și sarcini	Referințe
NU SUNT	

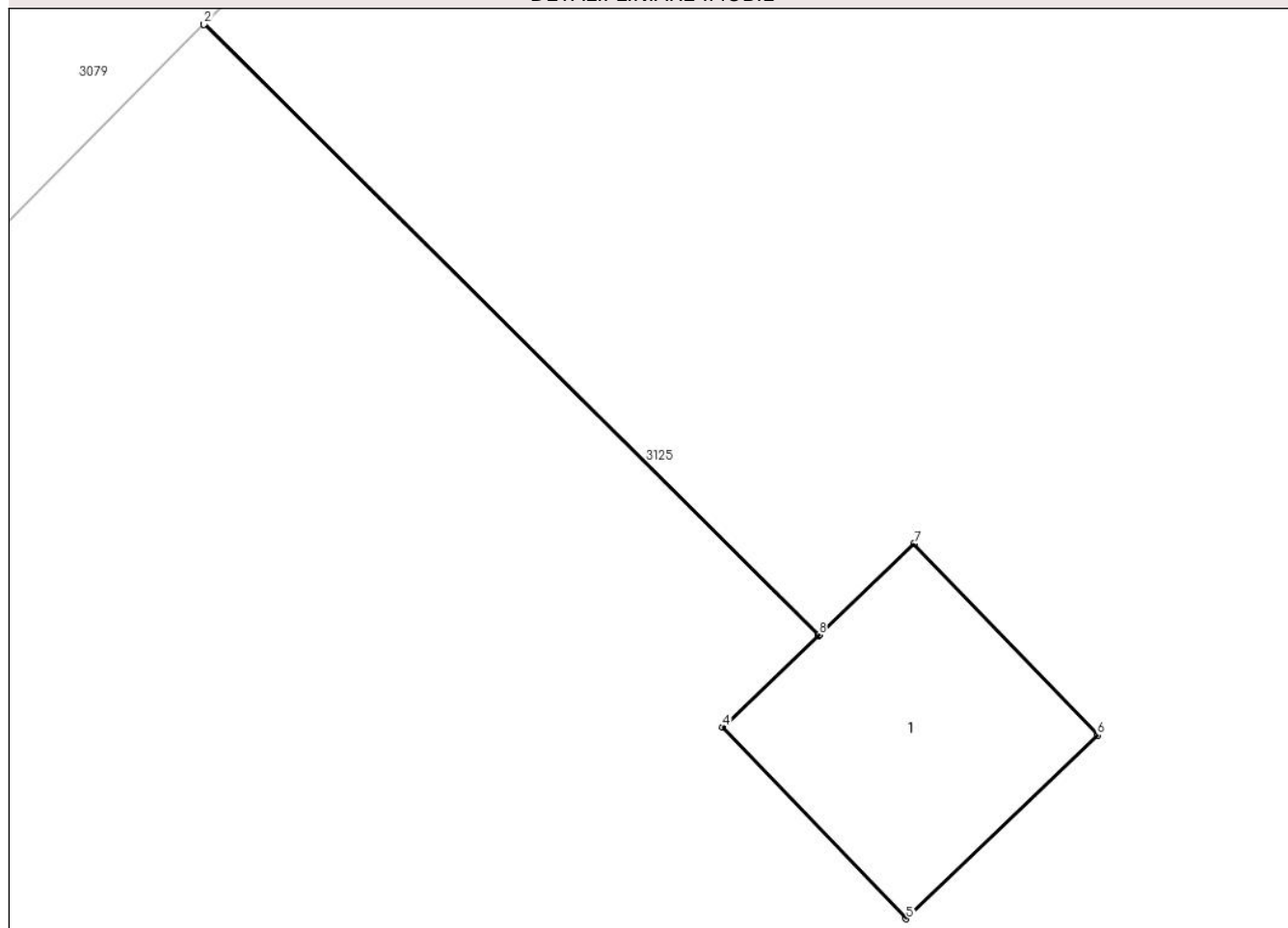
Anexa Nr. 1 La Partea I

Teren

Nr cadastral	Suprafața (mp)*	Observații / Referințe
	1	

* Suprafața este determinată în planul de proiecție Stereo 70.

DETALII LINIARE IMOBIL



Date referitoare la teren

Crt	Categorie folosință	Intravilan	Suprafața (mp)	Tarla	Parcelă	Nr. topo	Observații / Referințe
1	curți constructii	NU	1	37	2014/1	-	

Date referitoare la construcții

Crt	Număr	Destinație construcție	Supraf. (mp)	Situație juridică	Observații / Referințe
A1.1		construcții industriale și edilitare	1	Cu acte	Nr. niveluri:1; S. construita la sol:1 mp; S. construita desfasurata:1 mp; CIE

Lungime Segmente

1) Valorile lungimilor segmentelor sunt obținute din proiecție în plan.

Punct început	X / Y	Punct sfârșit	X / Y	Lungime segment (** (m)
1	597.482,055 390.112,252	2	597.482,053 390.112,25	0.003
2	597.482,053 390.112,25	3	597.484,371 390.109,945	3.269
3	597.484,371 390.109,945	4	597.484,01 390.109,599	0.5

Punct început	X / Y	Punct sfârșit	X / Y	Lungime segment (** (m)
4	597.484,01 390.109,599	5	597.484,702 390.108,877	1.0
5	597.484,702 390.108,877	6	597.485,424 390.109,569	1.0
6	597.485,424 390.109,569	7	597.484,732 390.110,291	1.0
7	597.484,732 390.110,291	8	597.484,373 390.109,947	0.497
8	597.484,373 390.109,947	1	597.482,055 390.112,252	3.269

** Lungimile segmentelor sunt determinate în planul de proiecție Stereo 70 și sunt rotunjite la 1 milimetru.

*** Distanța dintre puncte este formată din segmente cumulate ce sunt mai mici decât valoarea 1 milimetru.



DATE DESPRE IMOBILUL NR. 3131

Oficiul de Cadastru și Publicitate Imobiliară PRAHOVA
Biroul de Cadastru și Publicitate Imobiliară Ploiești

A. Partea I. Descrierea imobilului

TEREN Extravilan

Adresa: Jud. Prahova, T 37, Cc1991/3/1

Nr. Crt	Nr cadastral Nr. topografic	Suprafața* (mp)	Observații / Referințe
A1		1	Sector cadastral:43 Teren neimprijmit;

Construcții

Crt	Nr cadastral Nr. topografic	Adresa	Observații / Referințe
A1.1		Jud. Prahova, T 37, Cc1991/3/1	Nr. niveluri:1; S. construita la sol:1 mp; S. construita desfasurata:1 mp; CIE

B. Partea II. Proprietari și acte

Inscrieri privitoare la dreptul de proprietate și alte drepturi reale		Referințe
/		
Act Normativ nr. 123, din 10/07/2012 emis de Parlamentul Romaniei;		
B1	Intabulare, drept de PROPRIETATE, dobandit prin Lege, cota actuala 1/1 1) STATUL ROMAN , CIF:9999999999999 <i>OBSERVATII: Domeniu public</i>	A1
Act Normativ nr. 980, din 16/12/2015 emis de Guvernul Romaniei;		
B2	Intabulare, drept de ADMINISTRARE, dobandit prin Lege, cota actuala 1/1 1) MINISTERUL ECONOMIEI, ENERGIEI SI MEDIULUI DE AFACERI , CIF:9999999999999	A1
Act Administrativ nr. 9, din 07/10/2005 emis de Ministerul Economiei si Comertului (act aditional nr. 1/10.06.2008 emis de MINISTERUL ECONOMIEI SI FINANTELOR , act aditional nr. 2/18.06.2015 emis de MINISTERUL ENERGIEI, INTEPRINDERILOR MICI SI MIJLOCII SI MEDIULUI DE AFACERI , act aditional nr. 3/10.02.2016 emis de MINISTERUL ENERGIEI , act aditional nr. 4/02.03.2017 emis de MINISTERUL ENERGIEI, Act aditional nr. 5/2020, Act aditional nr. 6/30.10.2020, Certificat de Inregistrare a Societatii,, DISTRIBUTIE ENERGIE ELECTRICA" SA emis de ORC Cluj la data de 27.02.2002, H.G.R nr. 1342/2001 privind reorganizarea Societatii Comerciale de Distributie si Furnizare a Energiei Electrice „Electrica” SA, Protocol 6045 /12.04.2002 incheiat intre Societatea Comerciala de Distributie si Furnizare a Energiei Electrice „Electrica” SA si Societatea Comerciala Filiala de distributie si Furnizare a Energiei Electrice „Electrica Muntenia Nord” SA, Incheiere de indreptare eroare materiala civila emisa de Tribunalul Comercial Cluj la data de 26 .11.2020, Certificat de Inregistrare mentiuni nr.128194/15.12.2020 emis de ORC Cluj, Certificat de Inregistrare a Societatii,, DISTRIBUTIE ENERGIE ELECTRICA SA " emis de ORC Cluj la data de 31.12.2020, Certificat de Înregistrare mențiuni nr.802/07.02 .2021 emis de ORC Cluj, Certificat de Inregistrare a SUCURSALEI DE DISTRIBUTIE A ENERGIEI ELECTRICE PLOIESTI, emis de ORC Prahova la data de 28.03.2002, Certificat de radiere a Societatii de Distributie a Energiei Electrice Muntenia Nord SA nr.83302 din 31.12.2020.);		
B3	Intabulare, drept de CONCESIUNE, dobandit prin Lege, cota actuala 1/1 1) DISTRIBUTIE ENERGIE ELECTRICA ROMANIA SA , CIF:14476722, prin Sucursala de Distributie a Energiei Electrice Prahova <i>OBSERVATII: prin Sucursala de Distributie a Energiei Electrice Prahova</i>	A1
Act Normativ nr. 1342, din 27/12/2001 emis de Guvernul Romaniei (Protocol 6045/12.04.2022);		
B4	Intabulare, drept de PROPRIETATE, dobandit prin Lege, cota actuala 1/1 DISTRIBUTIE ENERGIE ELECTRICA ROMANIA SA , CIF:14476722, prin Sucursala de Distributie a Energiei Electrice Prahova 1) Energiei Electrice Prahova <i>OBSERVATII: prin Sucursala de Distributie a Energiei Electrice Prahova</i>	A1.1

C. Partea III. SARCINI .

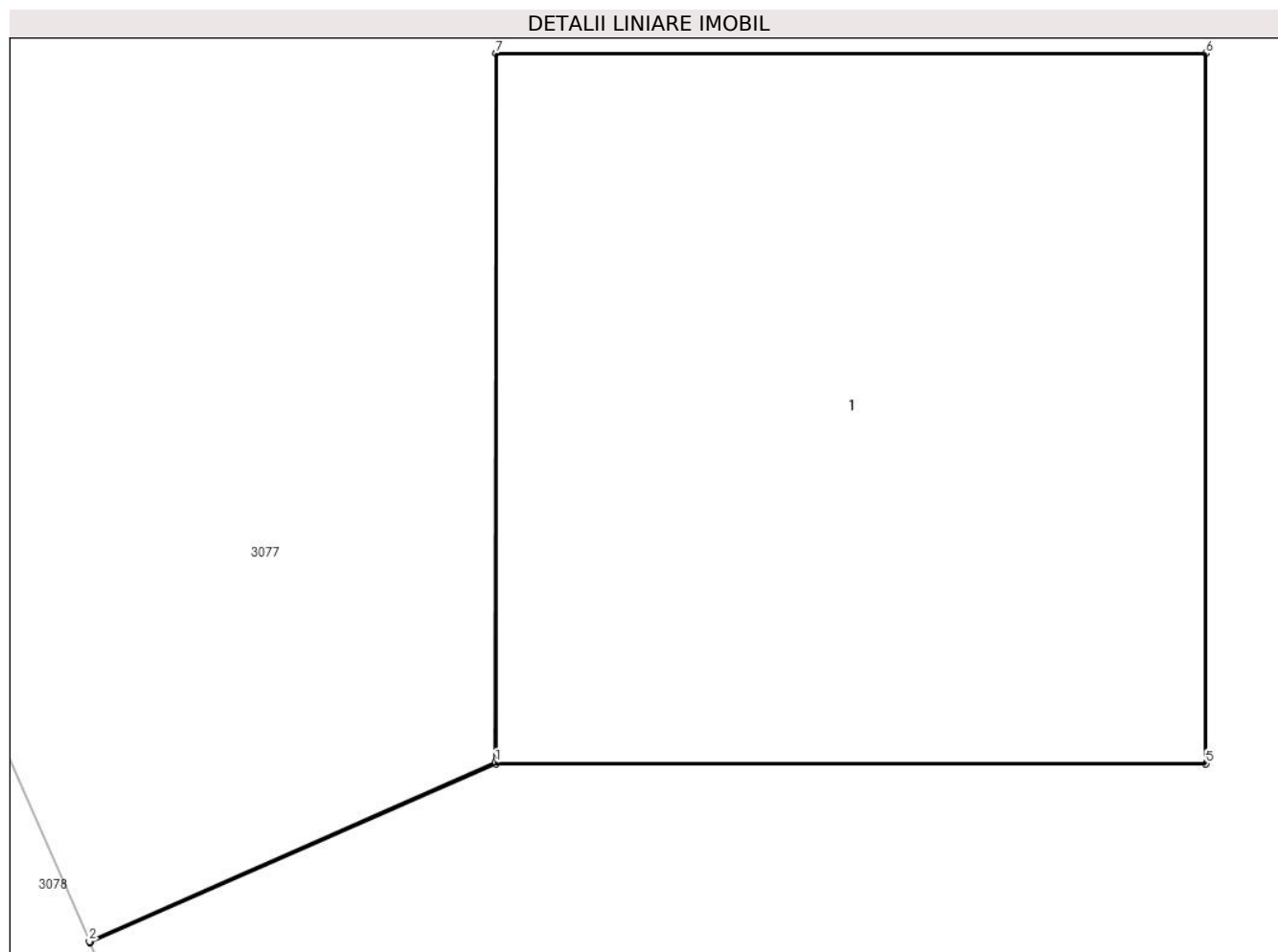
Inscrieri privind dezmembramintele dreptului de proprietate, drepturi reale de garanție și sarcini	Referințe
NU SUNT	

Anexa Nr. 1 La Partea I

Teren

Nr cadastral	Suprafața (mp)*	Observații / Referințe
	1	

* Suprafața este determinată în planul de proiecție Stereo 70.



Date referitoare la teren

Crt	Categorie folosință	Intra vilan	Suprafața (mp)	Tarla	Parcelă	Nr. topo	Observații / Referințe
1	curți constructii	NU	1	37	1991/3/1	-	

Date referitoare la construcții

Crt	Număr	Destinație construcție	Supraf. (mp)	Situație juridică	Observații / Referințe
A1.1		construcții industriale și edilitare	1	Cu acte	Nr. niveluri:1; S. construita la sol:1 mp; S. construita desfasurata:1 mp; CIE

Lungime Segmente

1) Valorile lungimilor segmentelor sunt obținute din proiecție în plan.

Punct început	X / Y	Punct sfârșit	X / Y	Lungime segment (** (m)
1	597.493,924 390.157,142	2	597.493,352 390.156,89	0.625
2	597.493,352 390.156,89	3	597.493,353 390.156,888	0.002
3	597.493,353 390.156,888	4	597.493,925 390.157,14	0.625

Punct început	X / Y	Punct sfârșit	X / Y	Lungime segment (** (m)
4	597.493,925 390.157,14	5	597.494,925 390.157,14	1.0
5	597.494,925 390.157,14	6	597.494,925 390.158,14	1.0
6	597.494,925 390.158,14	7	597.493,925 390.158,14	1.0
7	597.493,925 390.158,14	1	597.493,924 390.157,142	0.998

** Lungimile segmentelor sunt determinate în planul de proiecție Stereo 70 și sunt rotunjite la 1 milimetru.

*** Distanța dintre puncte este formată din segmente cumulate ce sunt mai mici decât valoarea 1 milimetru.



DATE DESPRE IMOBILUL NR. 3132

Oficiul de Cadastru și Publicitate Imobiliară PRAHOVA
Biroul de Cadastru și Publicitate Imobiliară Ploiești

A. Partea I. Descrierea imobilului

TEREN Extravilan

Adresa: Jud. Prahova, T 37, Cc1991/3/2

Nr. Crt	Nr cadastral Nr. topografic	Suprafața* (mp)	Observații / Referințe
A1		1	Sector cadastral:43 Teren neimprijmit;

Construcții

Crt	Nr cadastral Nr. topografic	Adresa	Observații / Referințe
A1.1		Jud. Prahova, T 37, Cc1991/3/2	Nr. niveluri:1; S. construita la sol:1 mp; S. construita desfasurata:1 mp; CIE

B. Partea II. Proprietari și acte

Inscrieri privitoare la dreptul de proprietate și alte drepturi reale		Referințe
/		
Act Normativ nr. 123, din 10/07/2012 emis de Parlamentul Romaniei;		
B1	Intabulare, drept de PROPRIETATE, dobandit prin Lege, cota actuala 1/1 1) STATUL ROMAN , CIF:9999999999999 <i>OBSERVATII: Domeniu public</i>	A1
Act Normativ nr. 980, din 16/12/2015 emis de Guvernul Romaniei;		
B2	Intabulare, drept de ADMINISTRARE, dobandit prin Lege, cota actuala 1/1 1) MINISTERUL ECONOMIEI, ENERGIEI SI MEDIULUI DE AFACERI , CIF:9999999999999	A1
Act Administrativ nr. 9, din 07/10/2005 emis de Ministerul Economiei si Comertului (act aditional nr. 1/10.06.2008 emis de MINISTERUL ECONOMIEI SI FINANTELOR , act aditional nr. 2/18.06.2015 emis de MINISTERUL ENERGIEI, INTEPRINDERILOR MICI SI MIJLOCII SI MEDIULUI DE AFACERI , act aditional nr. 3/10.02.2016 emis de MINISTERUL ENERGIEI , act aditional nr. 4/02.03.2017 emis de MINISTERUL ENERGIEI, Act aditional nr. 5/2020, Act aditional nr. 6/30.10.2020, Certificat de Inregistrare a Societatii,, DISTRIBUTIE ENERGIE ELECTRICA" SA emis de ORC Cluj la data de 27.02.2002, H.G.R nr. 1342/2001 privind reorganizarea Societatii Comerciale de Distributie si Furnizare a Energiei Electrice „Electrica" SA, Protocol 6045 /12.04.2002 incheiat intre Societatea Comerciala de Distributie si Furnizare a Energiei Electrice „Electrica" SA si Societatea Comerciala Filiala de distributie si Furnizare a Energiei Electrice „Electrica Muntenia Nord" SA, Incheiere de indreptare eroare materiala civila emisa de Tribunalul Comercial Cluj la data de 26 .11.2020, Certificat de Inregistrare mentiuni nr.128194/15.12.2020 emis de ORC Cluj, Certificat de Inregistrare a Societatii,, DISTRIBUTIE ENERGIE ELECTRICA SA " emis de ORC Cluj la data de 31.12.2020, Certificat de Înregistrare mențiuni nr.802/07.02 .2021 emis de ORC Cluj, Certificat de Inregistrare a SUCURSALEI DE DISTRIBUTIE A ENERGIEI ELECTRICE PLOIESTI, emis de ORC Prahova la data de 28.03.2002, Certificat de radiere a Societatii de Distributie a Energiei Electrice Muntenia Nord SA nr.83302 din 31.12.2020.);		
B3	Intabulare, drept de CONCESIUNE, dobandit prin Lege, cota actuala 1/1 1) DISTRIBUTIE ENERGIE ELECTRICA ROMANIA SA , CIF:14476722, prin Sucursala de Distributie a Energiei Electrice Prahova <i>OBSERVATII: prin Sucursala de Distributie a Energiei Electrice Prahova</i>	A1
Act Normativ nr. 1342, din 27/12/2001 emis de Guvernul Romaniei (Protocol 6045/12.04.2022);		
B4	Intabulare, drept de PROPRIETATE, dobandit prin Lege, cota actuala 1/1 DISTRIBUTIE ENERGIE ELECTRICA ROMANIA SA , CIF:14476722, prin Sucursala de Distributie a Energiei Electrice Prahova 1) Energiei Electrice Prahova <i>OBSERVATII: prin Sucursala de Distributie a Energiei Electrice Prahova</i>	A1.1

C. Partea III. SARCINI .

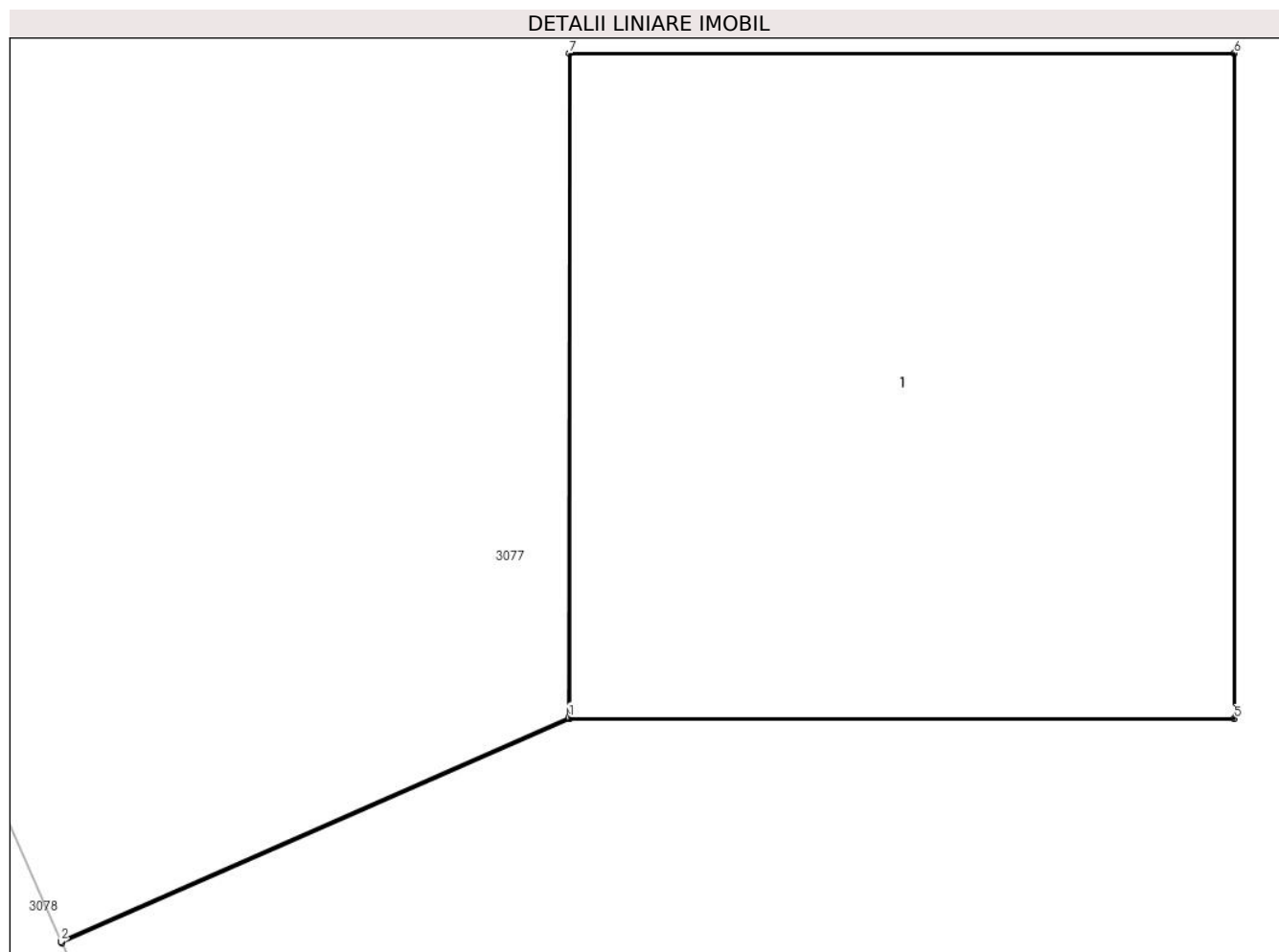
Inscrieri privind dezmembramintele dreptului de proprietate, drepturi reale de garanție și sarcini	Referințe
NU SUNT	

Anexa Nr. 1 La Partea I

Teren

Nr cadastral	Suprafața (mp)*	Observații / Referințe
	1	

* Suprafața este determinată în planul de proiecție Stereo 70.



Date referitoare la teren

Crt	Categorie folosință	Intra vilan	Suprafața (mp)	Tarla	Parcelă	Nr. topo	Observații / Referințe
1	curți constructii	NU	1	37	1991/3/2	-	

Date referitoare la construcții

Crt	Număr	Destinație construcție	Supraf. (mp)	Situație juridică	Observații / Referințe
A1.1		construcții industriale și edilitare	1	Cu acte	Nr. niveluri:1; S. construita la sol:1 mp; S. construita desfasurata:1 mp; CIE

Lungime Segmente

1) Valorile lungimilor segmentelor sunt obținute din proiecție în plan.

Punct început	X / Y	Punct sfârșit	X / Y	Lungime segment (** (m))
1	597.498,278 390.147,78	2	597.497,514 390.147,443	0.835
2	597.497,514 390.147,443	3	597.497,515 390.147,441	0.002
3	597.497,515 390.147,441	4	597.498,279 390.147,778	0.835

Punct început	X / Y	Punct sfârșit	X / Y	Lungime segment (** (m)
4	597.498,279 390.147,778	5	597.499,279 390.147,778	1.0
5	597.499,279 390.147,778	6	597.499,279 390.148,778	1.0
6	597.499,279 390.148,778	7	597.498,279 390.148,778	1.0
7	597.498,279 390.148,778	1	597.498,278 390.147,78	0.998

** Lungimile segmentelor sunt determinate în planul de proiecție Stereo 70 și sunt rotunjite la 1 milimetru.

*** Distanța dintre puncte este formată din segmente cumulate ce sunt mai mici decât valoarea 1 milimetru.



DATE DESPRE IMOBILUL NR. 3133

Oficiul de Cadastru și Publicitate Imobiliară PRAHOVA
Biroul de Cadastru și Publicitate Imobiliară Ploiești

A. Partea I. Descrierea imobilului

TEREN Extravilan

Adresa: Jud. Prahova, T 37, Cc1995/3/1

Nr. Crt	Nr cadastral Nr. topografic	Suprafața* (mp)	Observații / Referințe
A1		1	Sector cadastral:43 Teren neimpregmuit;

Construcții

Crt	Nr cadastral Nr. topografic	Adresa	Observații / Referințe
A1.1		Jud. Prahova, T 37, Cc1995/3/1	Nr. niveluri:1; S. construita la sol:1 mp; S. construita desfasurata:1 mp; CIE

B. Partea II. Proprietari și acte

Inscrieri privitoare la dreptul de proprietate și alte drepturi reale		Referințe
/		
Act Normativ nr. 123, din 10/07/2012 emis de Parlamentul Romaniei;		
B1	Intabulare, drept de PROPRIETATE, dobandit prin Lege, cota actuala 1/1 1) STATUL ROMAN , CIF:9999999999999 <i>OBSERVATII: Domeniu public</i>	A1
Act Normativ nr. 980, din 16/12/2015 emis de Guvernul Romaniei;		
B2	Intabulare, drept de ADMINISTRARE, dobandit prin Lege, cota actuala 1/1 1) MINISTERUL ECONOMIEI, ENERGIEI SI MEDIULUI DE AFACERI , CIF:9999999999999	A1
Act Administrativ nr. 9, din 07/10/2005 emis de Ministerul Economiei si Comertului (act aditional nr. 1/10.06.2008 emis de MINISTERUL ECONOMIEI SI FINANTELOR , act aditional nr. 2/18.06.2015 emis de MINISTERUL ENERGIEI, INTEPRINDERILOR MICI SI MIJLOCII SI MEDIULUI DE AFACERI , act aditional nr. 3/10.02.2016 emis de MINISTERUL ENERGIEI , act aditional nr. 4/02.03.2017 emis de MINISTERUL ENERGIEI, Act aditional nr. 5/2020, Act aditional nr. 6/30.10.2020, Certificat de Inregistrare a Societatii,, DISTRIBUTIE ENERGIE ELECTRICA" SA emis de ORC Cluj la data de 27.02.2002, H.G.R nr. 1342/2001 privind reorganizarea Societatii Comerciale de Distributie si Furnizare a Energiei Electrice „Electrica" SA, Protocol 6045 /12.04.2002 incheiat intre Societatea Comerciala de Distributie si Furnizare a Energiei Electrice „Electrica" SA si Societatea Comerciala Filiala de distributie si Furnizare a Energiei Electrice „Electrica Muntenia Nord" SA, Incheiere de indreptare eroare materiala civila emisa de Tribunalul Comercial Cluj la data de 26 .11.2020, Certificat de Inregistrare mentiuni nr.128194/15.12.2020 emis de ORC Cluj, Certificat de Inregistrare a Societatii,, DISTRIBUTIE ENERGIE ELECTRICA SA " emis de ORC Cluj la data de 31.12.2020, Certificat de Înregistrare mențiuni nr.802/07.02 .2021 emis de ORC Cluj, Certificat de Inregistrare a SUCURSALEI DE DISTRIBUTIE A ENERGIEI ELECTRICE PLOIESTI, emis de ORC Prahova la data de 28.03.2002, Certificat de radiere a Societatii de Distributie a Energiei Electrice Muntenia Nord SA nr.83302 din 31.12.2020.);		
B3	Intabulare, drept de CONCESIUNE, dobandit prin Lege, cota actuala 1/1 1) DISTRIBUTIE ENERGIE ELECTRICA ROMANIA SA , CIF:14476722, prin Sucursala de Distributie a Energiei Electrice Prahova <i>OBSERVATII: prin Sucursala de Distributie a Energiei Electrice Prahova</i>	A1
Act Normativ nr. 1342, din 27/12/2001 emis de Guvernul Romaniei (Protocol 6045/12.04.2022);		
B4	Intabulare, drept de PROPRIETATE, dobandit prin Lege, cota actuala 1/1 DISTRIBUTIE ENERGIE ELECTRICA ROMANIA SA , CIF:14476722, prin Sucursala de Distributie a Energiei Electrice Prahova 1) Energiei Electrice Prahova <i>OBSERVATII: prin Sucursala de Distributie a Energiei Electrice Prahova</i>	A1.1

C. Partea III. SARCINI .

Inscrieri privind dezmembramintele dreptului de proprietate, drepturi reale de garanție și sarcini	Referințe
NU SUNT	

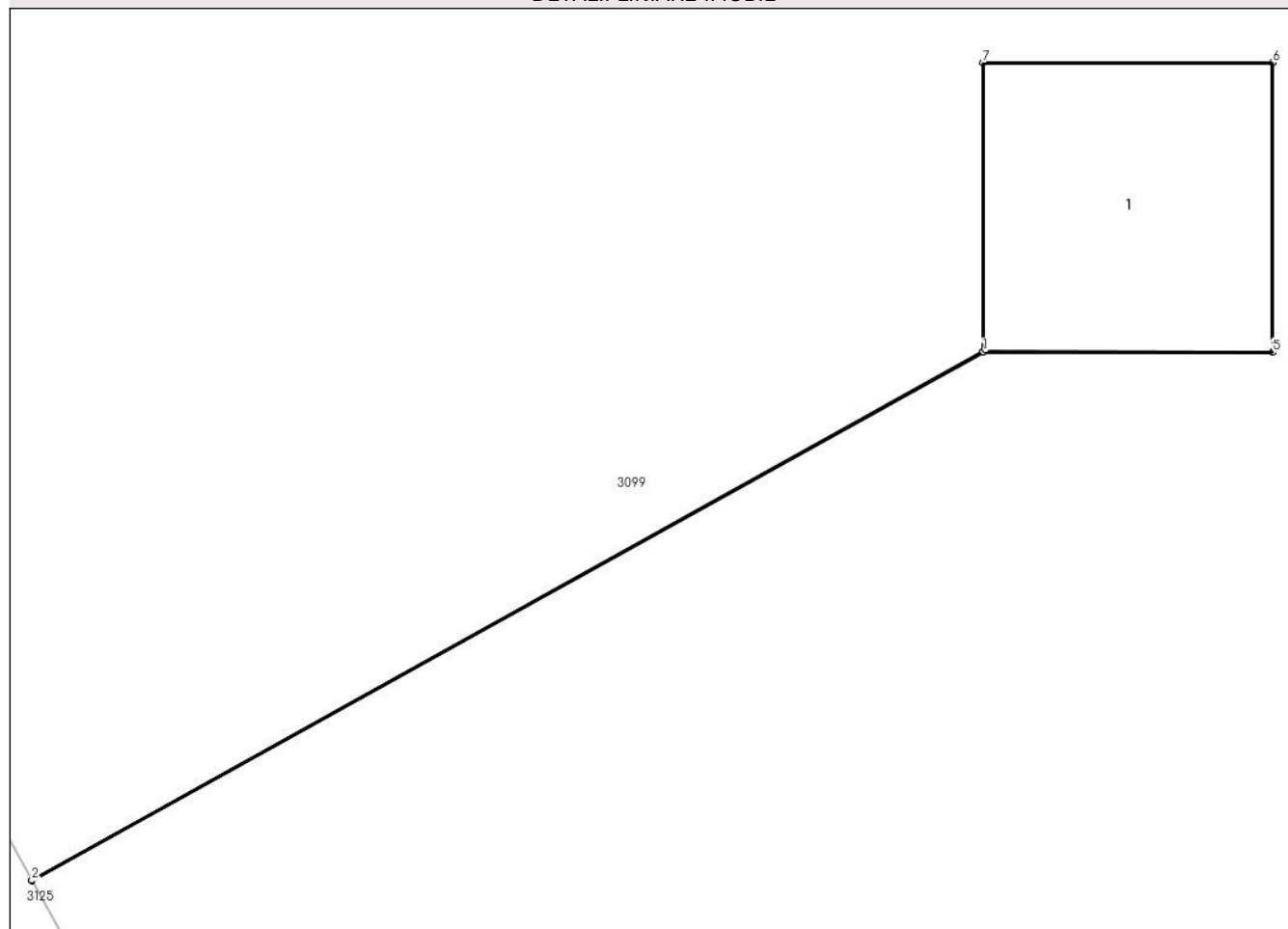
Anexa Nr. 1 La Partea I

Teren

Nr cadastral	Suprafața (mp)*	Observații / Referințe
	1	

* Suprafața este determinată în planul de proiecție Stereo 70.

DETALII LINIARE IMOBIL



Date referitoare la teren

Crt	Categorie folosință	Intra vilan	Suprafața (mp)	Tarla	Parcelă	Nr. topo	Observații / Referințe
1	curți constructii	NU	1	37	1995/3/1	-	

Date referitoare la construcții

Crt	Număr	Destinație construcție	Supraf. (mp)	Situație juridică	Observații / Referințe
A1.1		construcții industriale și edilitare	1	Cu acte	Nr. niveluri:1; S. construita la sol:1 mp; S. construita desfasurata:1 mp; CIE

Lungime Segmente

1) Valorile lungimilor segmentelor sunt obținute din proiecție în plan.

Punct început	X / Y	Punct sfârșit	X / Y	Lungime segment (** (m)
1	597.508,458 390.277,892	2	597.505,171 390.276,067	3.76
2	597.505,171 390.276,067	3	597.505,172 390.276,066	0.001
3	597.505,172 390.276,066	4	597.508,458 390.277,889	3.758

Punct început	X / Y	Punct sfârșit	X / Y	Lungime segment (** (m)
4	597.508,458 390.277,889	5	597.509,458 390.277,889	1.0
5	597.509,458 390.277,889	6	597.509,458 390.278,889	1.0
6	597.509,458 390.278,889	7	597.508,458 390.278,889	1.0
7	597.508,458 390.278,889	1	597.508,458 390.277,892	0.997

** Lungimile segmentelor sunt determinate în planul de proiecție Stereo 70 și sunt rotunjite la 1 milimetru.

*** Distanța dintre puncte este formată din segmente cumulate ce sunt mai mici decât valoarea 1 milimetru.



DATE DESPRE IMOBILUL NR. 3134

Oficiul de Cadastru și Publicitate Imobiliară PRAHOVA
Biroul de Cadastru și Publicitate Imobiliară Ploiești

A. Partea I. Descrierea imobilului

TEREN Extravilan

Adresa: Jud. Prahova, T 37, Cc1995/3/2

Nr. Crt	Nr cadastral Nr. topografic	Suprafața* (mp)	Observații / Referințe
A1		1	Sector cadastral:43 Teren neimprijmit;

Construcții

Crt	Nr cadastral Nr. topografic	Adresa	Observații / Referințe
A1.1		Jud. Prahova, T 37, Cc1995/3/2	Nr. niveluri:1; S. construita la sol:1 mp; S. construita desfasurata:1 mp; CIE

B. Partea II. Proprietari și acte

Inscrieri privitoare la dreptul de proprietate și alte drepturi reale		Referințe
/		
Act Normativ nr. 123, din 10/07/2012 emis de Parlamentul Romaniei;		
B1	Intabulare, drept de PROPRIETATE, dobandit prin Lege, cota actuala 1/1 1) STATUL ROMAN , CIF:9999999999999 <i>OBSERVATII: Domeniu public</i>	A1
Act Normativ nr. 980, din 16/12/2015 emis de Guvernul Romaniei;		
B2	Intabulare, drept de ADMINISTRARE, dobandit prin Lege, cota actuala 1/1 1) MINISTERUL ECONOMIEI, ENERGIEI SI MEDIULUI DE AFACERI , CIF:9999999999999	A1
Act Administrativ nr. 9, din 07/10/2005 emis de Ministerul Economiei si Comertului (act aditional nr. 1/10.06.2008 emis de MINISTERUL ECONOMIEI SI FINANTELOR , act aditional nr. 2/18.06.2015 emis de MINISTERUL ENERGIEI, INTEPRINDERILOR MICI SI MIJLOCII SI MEDIULUI DE AFACERI , act aditional nr. 3/10.02.2016 emis de MINISTERUL ENERGIEI , act aditional nr. 4/02.03.2017 emis de MINISTERUL ENERGIEI, Act aditional nr. 5/2020, Act aditional nr. 6/30.10.2020, Certificat de Inregistrare a Societatii,, DISTRIBUTIE ENERGIE ELECTRICA" SA emis de ORC Cluj la data de 27.02.2002, H.G.R nr. 1342/2001 privind reorganizarea Societatii Comerciale de Distributie si Furnizare a Energiei Electrice „Electrica” SA, Protocol 6045 /12.04.2002 incheiat intre Societatea Comerciala de Distributie si Furnizare a Energiei Electrice „Electrica” SA si Societatea Comerciala Filiala de distributie si Furnizare a Energiei Electrice „Electrica Muntenia Nord” SA, Incheiere de indreptare eroare materiala civila emisa de Tribunalul Comercial Cluj la data de 26 .11.2020, Certificat de Inregistrare mentiuni nr.128194/15.12.2020 emis de ORC Cluj, Certificat de Inregistrare a Societatii,, DISTRIBUTIE ENERGIE ELECTRICA SA " emis de ORC Cluj la data de 31.12.2020, Certificat de Înregistrare mențiuni nr.802/07.02 .2021 emis de ORC Cluj, Certificat de Inregistrare a SUCURSALEI DE DISTRIBUTIE A ENERGIEI ELECTRICE PLOIESTI, emis de ORC Prahova la data de 28.03.2002, Certificat de radiere a Societatii de Distributie a Energiei Electrice Muntenia Nord SA nr.83302 din 31.12.2020.);		
B3	Intabulare, drept de CONCESIUNE, dobandit prin Lege, cota actuala 1/1 1) DISTRIBUTIE ENERGIE ELECTRICA ROMANIA SA , CIF:14476722, prin Sucursala de Distributie a Energiei Electrice Prahova <i>OBSERVATII: prin Sucursala de Distributie a Energiei Electrice Prahova</i>	A1
Act Normativ nr. 1342, din 27/12/2001 emis de Guvernul Romaniei (Protocol 6045/12.04.2022);		
B4	Intabulare, drept de PROPRIETATE, dobandit prin Lege, cota actuala 1/1 DISTRIBUTIE ENERGIE ELECTRICA ROMANIA SA , CIF:14476722, prin Sucursala de Distributie a Energiei Electrice Prahova 1) Energiei Electrice Prahova <i>OBSERVATII: prin Sucursala de Distributie a Energiei Electrice Prahova</i>	A1.1

C. Partea III. SARCINI .

Inscrieri privind dezmembramintele dreptului de proprietate, drepturi reale de garanție și sarcini	Referințe
NU SUNT	

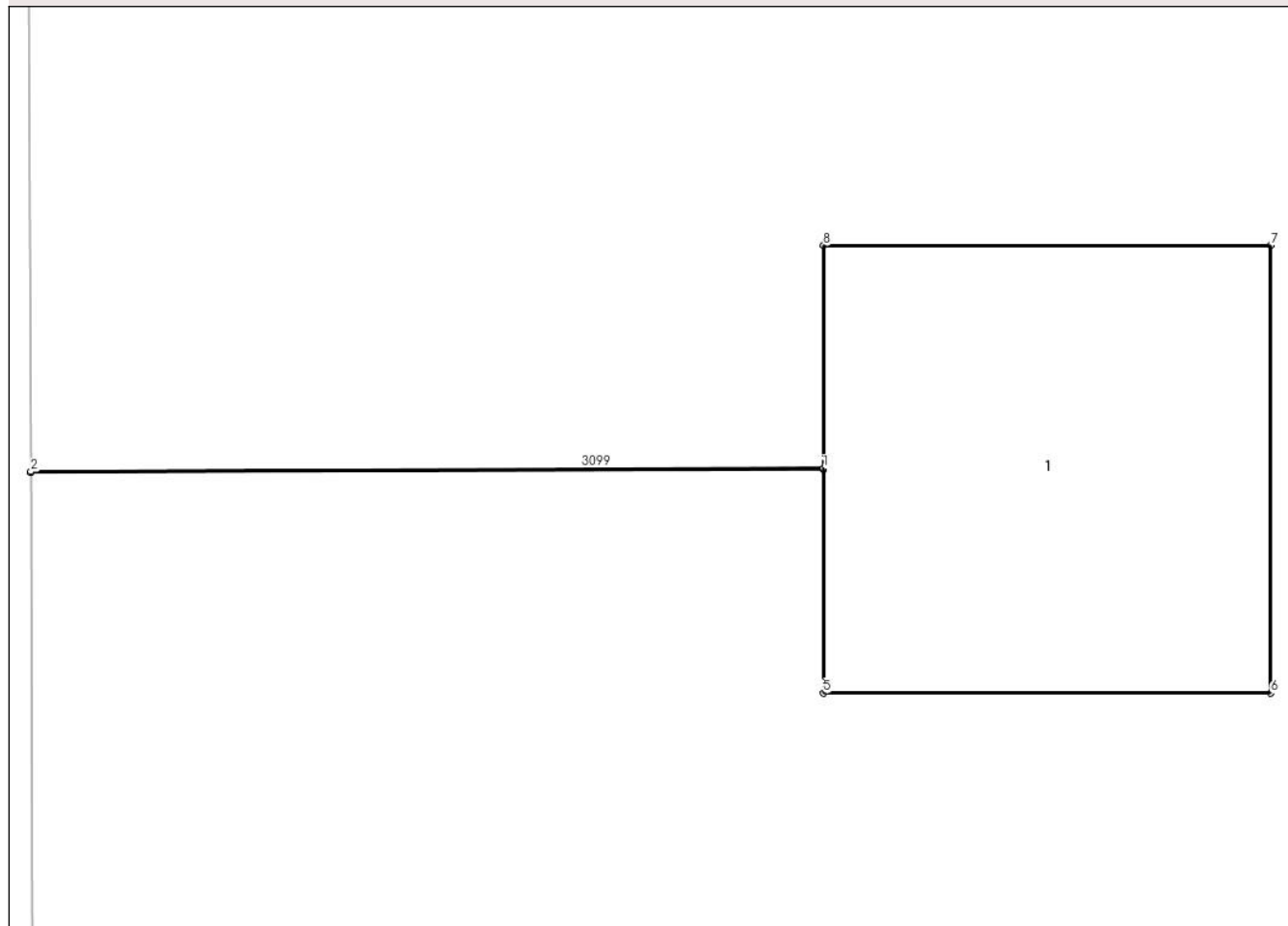
Anexa Nr. 1 La Partea I

Teren

Nr cadastral	Suprafața (mp)*	Observații / Referințe
	1	

* Suprafața este determinată în planul de proiecție Stereo 70.

DETALII LINIARE IMOBIL



Date referitoare la teren

Crt	Categorie folosință	Intra vilan	Suprafața (mp)	Tarla	Parcelă	Nr. topo	Observații / Referințe
1	curți constructii	NU	1	37	1995/3/2	-	

Date referitoare la construcții

Crt	Număr	Destinație construcție	Supraf. (mp)	Situație juridică	Observații / Referințe
A1.1		construcții industriale și edilitare	1	Cu acte	Nr. niveluri:1; S. construita la sol:1 mp; S. construita desfasurata:1 mp; CIE

Lungime Segmente

1) Valorile lungimilor segmentelor sunt obținute din proiecție în plan.

Punct început	X / Y	Punct sfârșit	X / Y	Lungime segment (** (m))
1	597.511,006 390.242,383	2	597.509,234 390.242,376	1.772
2	597.509,234 390.242,376	3	597.509,234 390.242,374	0.002
3	597.509,234 390.242,374	4	597.511,006 390.242,381	1.772

Punct început	X / Y	Punct sfârșit	X / Y	Lungime segment (** (m)
4	597.511,006 390.242,381	5	597.511,006 390.241,881	0.5
5	597.511,006 390.241,881	6	597.512,006 390.241,881	1.0
6	597.512,006 390.241,881	7	597.512,006 390.242,881	1.0
7	597.512,006 390.242,881	8	597.511,006 390.242,881	1.0
8	597.511,006 390.242,881	1	597.511,006 390.242,383	0.498

** Lungimile segmentelor sunt determinate în planul de proiecție Stereo 70 și sunt rotunjite la 1 milimetru.

*** Distanța dintre puncte este formată din segmente cumulate ce sunt mai mici decât valoarea 1 milimetru.



DATE DESPRE IMOBILUL NR. 3135

Oficiul de Cadastru și Publicitate Imobiliară PRAHOVA
Biroul de Cadastru și Publicitate Imobiliară Ploiești

A. Partea I. Descrierea imobilului

TEREN Extravilan

Adresa: Jud. Prahova, T 37, Cc1995/3/3

Nr. Crt	Nr cadastral Nr. topografic	Suprafața* (mp)	Observații / Referințe
A1		1	Sector cadastral:43 Teren neimprijmit;

Construcții

Crt	Nr cadastral Nr. topografic	Adresa	Observații / Referințe
A1.1		Jud. Prahova, T 37, Cc1995/3/3	Nr. niveluri:1; S. construita la sol:1 mp; S. construita desfasurata:1 mp; CIE

B. Partea II. Proprietari și acte

Inscrieri privitoare la dreptul de proprietate și alte drepturi reale		Referințe
/		
Act Normativ nr. 123, din 10/07/2012 emis de Parlamentul Romaniei;		
B1	Intabulare, drept de PROPRIETATE, dobandit prin Lege, cota actuala 1/1 1) STATUL ROMAN , CIF:9999999999999 <i>OBSERVATII: Domeniu public</i>	A1
Act Normativ nr. 980, din 16/12/2015 emis de Guvernul Romaniei;		
B2	Intabulare, drept de ADMINISTRARE, dobandit prin Lege, cota actuala 1/1 1) MINISTERUL ECONOMIEI, ENERGIEI SI MEDIULUI DE AFACERI , CIF:9999999999999	A1
Act Administrativ nr. 9, din 07/10/2005 emis de Ministerul Economiei si Comertului (act aditional nr. 1/10.06.2008 emis de MINISTERUL ECONOMIEI SI FINANTELOR , act aditional nr. 2/18.06.2015 emis de MINISTERUL ENERGIEI, INTEPRINDERILOR MICI SI MIJLOCII SI MEDIULUI DE AFACERI , act aditional nr. 3/10.02.2016 emis de MINISTERUL ENERGIEI , act aditional nr. 4/02.03.2017 emis de MINISTERUL ENERGIEI, Act aditional nr. 5/2020, Act aditional nr. 6/30.10.2020, Certificat de Inregistrare a Societatii,, DISTRIBUTIE ENERGIE ELECTRICA" SA emis de ORC Cluj la data de 27.02.2002, H.G.R nr. 1342/2001 privind reorganizarea Societatii Comerciale de Distributie si Furnizare a Energiei Electrice „Electrica" SA, Protocol 6045 /12.04.2002 incheiat intre Societatea Comerciala de Distributie si Furnizare a Energiei Electrice „Electrica" SA si Societatea Comerciala Filiala de distributie si Furnizare a Energiei Electrice „Electrica Muntenia Nord" SA, Incheiere de indreptare eroare materiala civila emisa de Tribunalul Comercial Cluj la data de 26 .11.2020, Certificat de Inregistrare mentiuni nr.128194/15.12.2020 emis de ORC Cluj, Certificat de Inregistrare a Societatii,, DISTRIBUTIE ENERGIE ELECTRICA SA " emis de ORC Cluj la data de 31.12.2020, Certificat de Înregistrare mențiuni nr.802/07.02 .2021 emis de ORC Cluj, Certificat de Inregistrare a SUCURSALEI DE DISTRIBUTIE A ENERGIEI ELECTRICE PLOIESTI, emis de ORC Prahova la data de 28.03.2002, Certificat de radiere a Societatii de Distributie a Energiei Electrice Muntenia Nord SA nr.83302 din 31.12.2020.);		
B3	Intabulare, drept de CONCESIUNE, dobandit prin Lege, cota actuala 1/1 1) DISTRIBUTIE ENERGIE ELECTRICA ROMANIA SA , CIF:14476722, prin Sucursala de Distributie a Energiei Electrice Prahova <i>OBSERVATII: prin Sucursala de Distributie a Energiei Electrice Prahova</i>	A1
Act Normativ nr. 1342, din 27/12/2001 emis de Guvernul Romaniei (Protocol 6045/12.04.2022);		
B4	Intabulare, drept de PROPRIETATE, dobandit prin Lege, cota actuala 1/1 DISTRIBUTIE ENERGIE ELECTRICA ROMANIA SA , CIF:14476722, prin Sucursala de Distributie a Energiei Electrice Prahova 1) Energiei Electrice Prahova <i>OBSERVATII: prin Sucursala de Distributie a Energiei Electrice Prahova</i>	A1.1

C. Partea III. SARCINI .

Inscrieri privind dezmembramintele dreptului de proprietate, drepturi reale de garanție și sarcini	Referințe
NU SUNT	

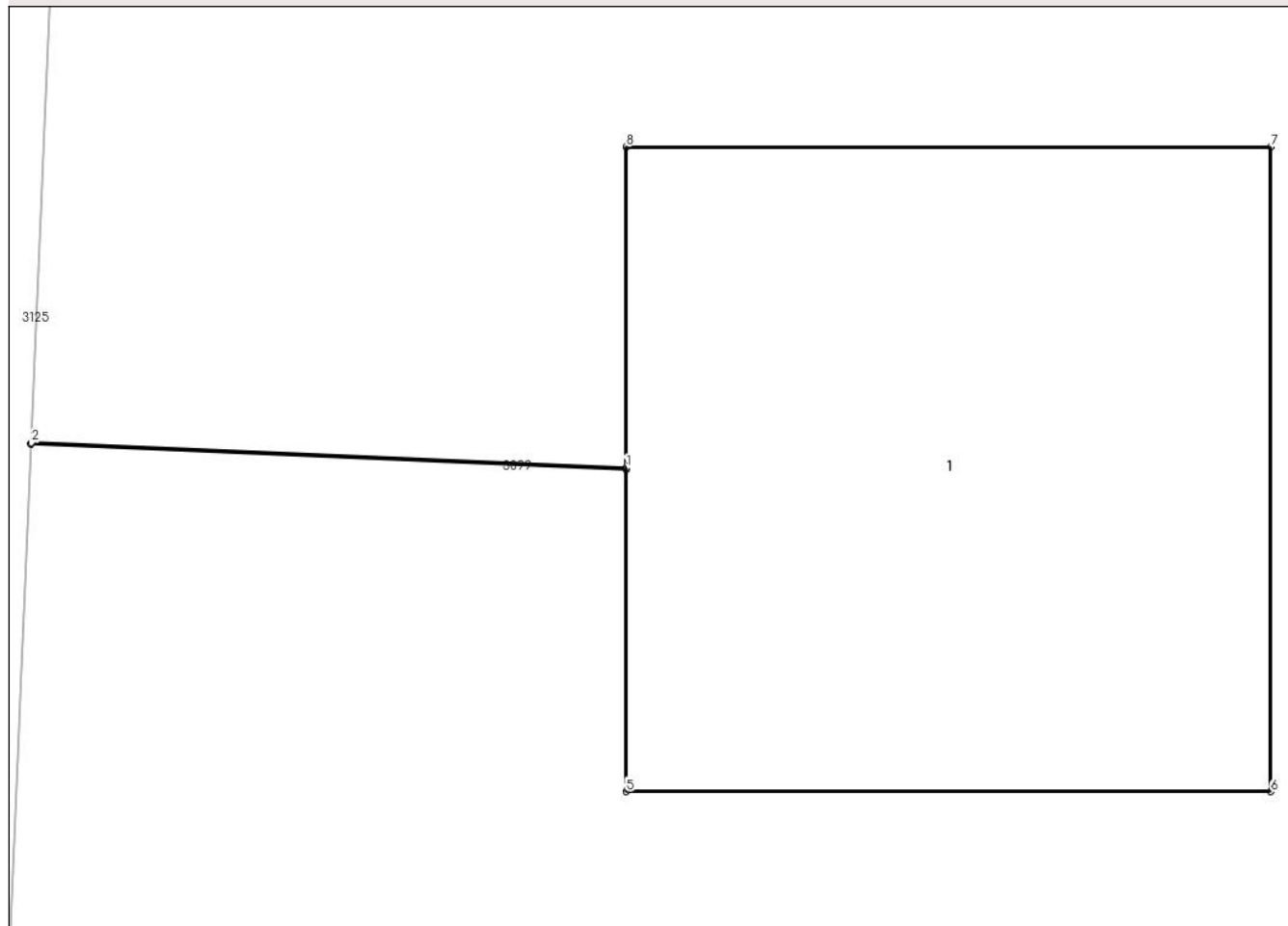
Anexa Nr. 1 La Partea I

Teren

Nr cadastral	Suprafața (mp)*	Observații / Referințe
	1	

* Suprafața este determinată în planul de proiecție Stereo 70.

DETALII LINIARE IMOBIL



Date referitoare la teren

Crt	Categorie folosință	Intravilan	Suprafața (mp)	Tarla	Parcelă	Nr. topo	Observații / Referințe
1	curți constructii	NU	1	37	1995/3/3	-	

Date referitoare la construcții

Crt	Număr	Destinație construcție	Supraf. (mp)	Situație juridică	Observații / Referințe
A1.1		construcții industriale și edilitare	1	Cu acte	Nr. niveluri:1; S. construită la sol:1 mp; S. construită desfășurată:1 mp; CIE

Lungime Segmente

1) Valorile lungimilor segmentelor sunt obținute din proiecție în plan.

Punct început	X / Y	Punct sfârșit	X / Y	Lungime segment (** (m)
1	597.509,106 390.207,698	2	597.508,183 390.207,737	0.924
2	597.508,183 390.207,737	3	597.508,182 390.207,735	0.002
3	597.508,182 390.207,735	4	597.509,106 390.207,696	0.925

Punct început	X / Y	Punct sfârșit	X / Y	Lungime segment (** (m)
4	597.509,106 390.207,696	5	597.509,106 390.207,196	0.5
5	597.509,106 390.207,196	6	597.510,106 390.207,196	1.0
6	597.510,106 390.207,196	7	597.510,106 390.208,196	1.0
7	597.510,106 390.208,196	8	597.509,106 390.208,196	1.0
8	597.509,106 390.208,196	1	597.509,106 390.207,698	0.498

** Lungimile segmentelor sunt determinate în planul de proiecție Stereo 70 și sunt rotunjite la 1 milimetru.

*** Distanța dintre puncte este formată din segmente cumulate ce sunt mai mici decât valoarea 1 milimetru.



DATE DESPRE IMOBILUL NR. 3136

Oficiul de Cadastru și Publicitate Imobiliară PRAHOVA
Biroul de Cadastru și Publicitate Imobiliară Ploiești

A. Partea I. Descrierea imobilului

TEREN Extravilan

Adresa: Jud. Prahova, T 37, Cc1995/3/4

Nr. Crt	Nr cadastral Nr. topografic	Suprafața* (mp)	Observații / Referințe
A1		1	Sector cadastral:43 Teren neimpregmuit;

Construcții

Crt	Nr cadastral Nr. topografic	Adresa	Observații / Referințe
A1.1		Jud. Prahova, T 37, Cc1995/3/4	Nr. niveluri:1; S. construita la sol:1 mp; S. construita desfasurata:1 mp; CIE

B. Partea II. Proprietari și acte

Inscrieri privitoare la dreptul de proprietate și alte drepturi reale		Referințe
/		
Act Normativ nr. 123, din 10/07/2012 emis de Parlamentul Romaniei;		
B1	Intabulare, drept de PROPRIETATE, dobandit prin Lege, cota actuala 1/1 1) STATUL ROMAN , CIF:9999999999999 <i>OBSERVATII: Domeniu public</i>	A1
Act Normativ nr. 980, din 16/12/2015 emis de Guvernul Romaniei;		
B2	Intabulare, drept de ADMINISTRARE, dobandit prin Lege, cota actuala 1/1 1) MINISTERUL ECONOMIEI, ENERGIEI SI MEDIULUI DE AFACERI , CIF:9999999999999	A1
Act Administrativ nr. 9, din 07/10/2005 emis de Ministerul Economiei si Comertului (act aditional nr. 1/10.06.2008 emis de MINISTERUL ECONOMIEI SI FINANTELOR , act aditional nr. 2/18.06.2015 emis de MINISTERUL ENERGIEI, INTEPRINDERILOR MICI SI MIJLOCII SI MEDIULUI DE AFACERI , act aditional nr. 3/10.02.2016 emis de MINISTERUL ENERGIEI , act aditional nr. 4/02.03.2017 emis de MINISTERUL ENERGIEI, Act aditional nr. 5/2020, Act aditional nr. 6/30.10.2020, Certificat de Inregistrare a Societatii,, DISTRIBUTIE ENERGIE ELECTRICA" SA emis de ORC Cluj la data de 27.02.2002, H.G.R nr. 1342/2001 privind reorganizarea Societatii Comerciale de Distributie si Furnizare a Energiei Electrice „Electrica" SA, Protocol 6045 /12.04.2002 incheiat intre Societatea Comerciala de Distributie si Furnizare a Energiei Electrice „Electrica" SA si Societatea Comerciala Filiala de distributie si Furnizare a Energiei Electrice „Electrica Muntenia Nord" SA, Incheiere de indreptare eroare materiala civila emisa de Tribunalul Comercial Cluj la data de 26 .11.2020, Certificat de Inregistrare mentiuni nr.128194/15.12.2020 emis de ORC Cluj, Certificat de Inregistrare a Societatii,, DISTRIBUTIE ENERGIE ELECTRICA SA " emis de ORC Cluj la data de 31.12.2020, Certificat de Înregistrare mențiuni nr.802/07.02 .2021 emis de ORC Cluj, Certificat de Inregistrare a SUCURSALEI DE DISTRIBUTIE A ENERGIEI ELECTRICE PLOIESTI, emis de ORC Prahova la data de 28.03.2002, Certificat de radiere a Societatii de Distributie a Energiei Electrice Muntenia Nord SA nr.83302 din 31.12.2020.);		
B3	Intabulare, drept de CONCESIUNE, dobandit prin Lege, cota actuala 1/1 1) DISTRIBUTIE ENERGIE ELECTRICA ROMANIA SA , CIF:14476722, prin Sucursala de Distributie a Energiei Electrice Prahova <i>OBSERVATII: prin Sucursala de Distributie a Energiei Electrice Prahova</i>	A1
Act Normativ nr. 1342, din 27/12/2001 emis de Guvernul Romaniei (Protocol 6045/12.04.2022);		
B4	Intabulare, drept de PROPRIETATE, dobandit prin Lege, cota actuala 1/1 DISTRIBUTIE ENERGIE ELECTRICA ROMANIA SA , CIF:14476722, prin Sucursala de Distributie a Energiei Electrice Prahova 1) Energiei Electrice Prahova <i>OBSERVATII: prin Sucursala de Distributie a Energiei Electrice Prahova</i>	A1.1

C. Partea III. SARCINI .

Inscrieri privind dezmembramintele dreptului de proprietate, drepturi reale de garanție și sarcini	Referințe
NU SUNT	

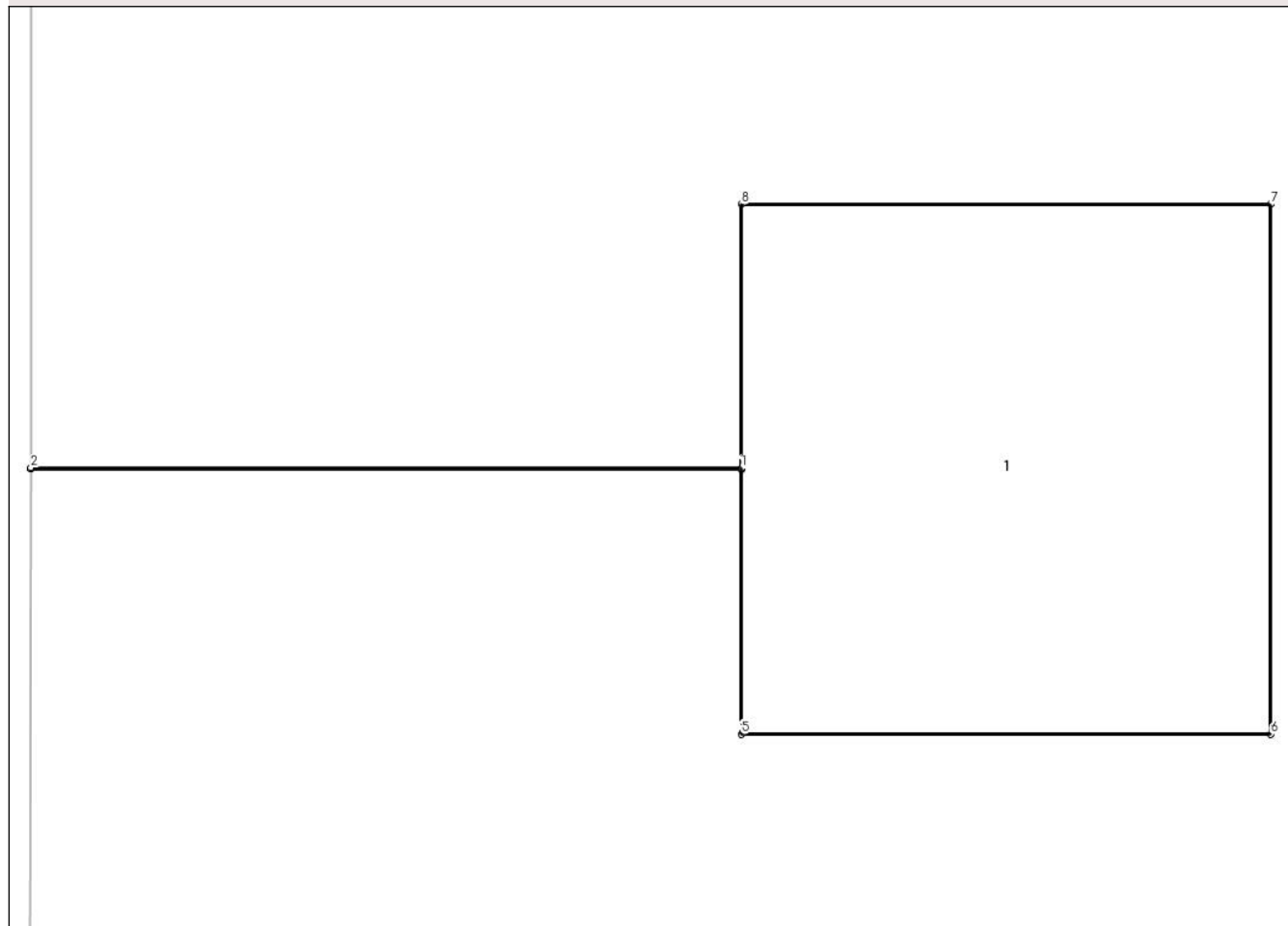
Anexa Nr. 1 La Partea I

Teren

Nr cadastral	Suprafața (mp)*	Observații / Referințe
	1	

* Suprafața este determinată în planul de proiecție Stereo 70.

DETALII LINIARE IMOBIL



Date referitoare la teren

Crt	Categorie folosință	Intra vilan	Suprafața (mp)	Tarla	Parcelă	Nr. topo	Observații / Referințe
1	curți constructii	NU	1	37	1995/3/4	-	

Date referitoare la construcții

Crt	Număr	Destinație construcție	Supraf. (mp)	Situație juridică	Observații / Referințe
A1.1		construcții industriale și edilitare	1	Cu acte	Nr. niveluri:1; S. construita la sol:1 mp; S. construita desfasurata:1 mp; CIE

Lungime Segmente

1) Valorile lungimilor segmentelor sunt obținute din proiecție în plan.

Punct început	X / Y	Punct sfârșit	X / Y	Lungime segment (** (m))
1	597.509,11 390.171,183	2	597.507,768 390.171,184	1.342
2	597.507,768 390.171,184	3	597.507,768 390.171,182	0.002
3	597.507,768 390.171,182	4	597.509,11 390.171,181	1.342

Punct început	X / Y	Punct sfârșit	X / Y	Lungime segment (** (m)
4	597.509,11 390.171,181	5	597.509,11 390.170,681	0.5
5	597.509,11 390.170,681	6	597.510,11 390.170,681	1.0
6	597.510,11 390.170,681	7	597.510,11 390.171,681	1.0
7	597.510,11 390.171,681	8	597.509,11 390.171,681	1.0
8	597.509,11 390.171,681	1	597.509,11 390.171,183	0.498

** Lungimile segmentelor sunt determinate în planul de proiecție Stereo 70 și sunt rotunjite la 1 milimetru.

*** Distanța dintre puncte este formată din segmente cumulate ce sunt mai mici decât valoarea 1 milimetru.



DATE DESPRE IMOBILUL NR. 3137

Oficiul de Cadastru și Publicitate Imobiliară PRAHOVA
Biroul de Cadastru și Publicitate Imobiliară Ploiești

A. Partea I. Descrierea imobilului

TEREN Extravilan

Adresa: Jud. Prahova, T 37, Cc1995/3/5

Nr. Crt	Nr cadastral Nr. topografic	Suprafața* (mp)	Observații / Referințe
A1		1	Sector cadastral:43 Teren neimprijmit;

Construcții

Crt	Nr cadastral Nr. topografic	Adresa	Observații / Referințe
A1.1		Jud. Prahova, T 37, Cc1995/3/5	Nr. niveluri:1; S. construita la sol:1 mp; S. construita desfasurata:1 mp; CIE

B. Partea II. Proprietari și acte

Inscrieri privitoare la dreptul de proprietate și alte drepturi reale		Referințe
/		
Act Normativ nr. 123, din 10/07/2012 emis de Parlamentul Romaniei;		
B1	Intabulare, drept de PROPRIETATE, dobandit prin Lege, cota actuala 1/1 1) STATUL ROMAN , CIF:9999999999999 <i>OBSERVATII: Domeniu public</i>	A1
Act Normativ nr. 980, din 16/12/2015 emis de Guvernul Romaniei;		
B2	Intabulare, drept de ADMINISTRARE, dobandit prin Lege, cota actuala 1/1 1) MINISTERUL ECONOMIEI, ENERGIEI SI MEDIULUI DE AFACERI , CIF:9999999999999	A1
Act Administrativ nr. 9, din 07/10/2005 emis de Ministerul Economiei si Comertului (act aditional nr. 1/10.06.2008 emis de MINISTERUL ECONOMIEI SI FINANTELOR , act aditional nr. 2/18.06.2015 emis de MINISTERUL ENERGIEI, INTEPRINDERILOR MICI SI MIJLOCII SI MEDIULUI DE AFACERI , act aditional nr. 3/10.02.2016 emis de MINISTERUL ENERGIEI , act aditional nr. 4/02.03.2017 emis de MINISTERUL ENERGIEI, Act aditional nr. 5/2020, Act aditional nr. 6/30.10.2020, Certificat de Inregistrare a Societatii,, DISTRIBUTIE ENERGIE ELECTRICA" SA emis de ORC Cluj la data de 27.02.2002, H.G.R nr. 1342/2001 privind reorganizarea Societatii Comerciale de Distributie si Furnizare a Energiei Electrice „Electrica” SA, Protocol 6045 /12.04.2002 incheiat intre Societatea Comerciala de Distributie si Furnizare a Energiei Electrice „Electrica” SA si Societatea Comerciala Filiala de distributie si Furnizare a Energiei Electrice „Electrica Muntenia Nord” SA, Incheiere de indreptare eroare materiala civila emisa de Tribunalul Comercial Cluj la data de 26 .11.2020, Certificat de Inregistrare mentiuni nr.128194/15.12.2020 emis de ORC Cluj, Certificat de Inregistrare a Societatii,, DISTRIBUTIE ENERGIE ELECTRICA SA " emis de ORC Cluj la data de 31.12.2020, Certificat de Înregistrare mențiuni nr.802/07.02 .2021 emis de ORC Cluj, Certificat de Inregistrare a SUCURSALEI DE DISTRIBUTIE A ENERGIEI ELECTRICE PLOIESTI, emis de ORC Prahova la data de 28.03.2002, Certificat de radiere a Societatii de Distributie a Energiei Electrice Muntenia Nord SA nr.83302 din 31.12.2020.);		
B3	Intabulare, drept de CONCESIUNE, dobandit prin Lege, cota actuala 1/1 1) DISTRIBUTIE ENERGIE ELECTRICA ROMANIA SA , CIF:14476722, prin Sucursala de Distributie a Energiei Electrice Prahova <i>OBSERVATII: prin Sucursala de Distributie a Energiei Electrice Prahova</i>	A1
Act Normativ nr. 1342, din 27/12/2001 emis de Guvernul Romaniei (Protocol 6045/12.04.2022);		
B4	Intabulare, drept de PROPRIETATE, dobandit prin Lege, cota actuala 1/1 DISTRIBUTIE ENERGIE ELECTRICA ROMANIA SA , CIF:14476722, prin Sucursala de Distributie a Energiei Electrice Prahova 1) Energiei Electrice Prahova <i>OBSERVATII: prin Sucursala de Distributie a Energiei Electrice Prahova</i>	A1.1

C. Partea III. SARCINI .

Inscrieri privind dezmembaramintele dreptului de proprietate, drepturi reale de garanție și sarcini	Referințe
NU SUNT	

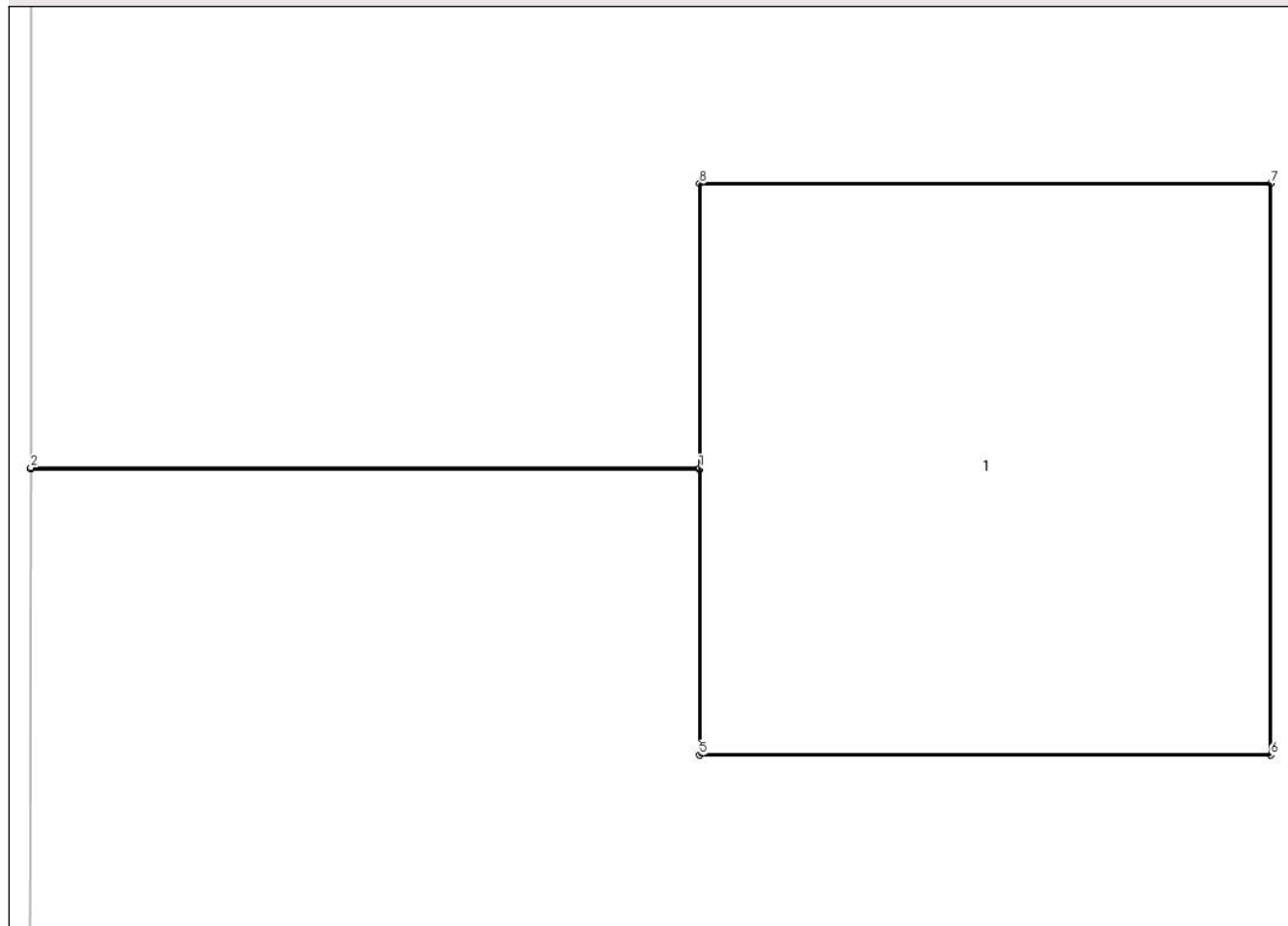
Anexa Nr. 1 La Partea I

Teren

Nr cadastral	Suprafața (mp)*	Observații / Referințe
	1	

* Suprafața este determinată în planul de proiecție Stereo 70.

DETALII LINIARE IMOBIL



Date referitoare la teren

Crt	Categorie folosință	Intra vilan	Suprafața (mp)	Tarla	Parcelă	Nr. topo	Observații / Referințe
1	curți constructii	NU	1	37	1995/3/5	-	

Date referitoare la construcții

Crt	Număr	Destinație construcție	Supraf. (mp)	Situație juridică	Observații / Referințe
A1.1		construcții industriale și edilitare	1	Cu acte	Nr. niveluri:1; S. construita la sol:1 mp; S. construita desfasurata:1 mp; CIE

Lungime Segmente

1) Valorile lungimilor segmentelor sunt obținute din proiecție în plan.

Punct început	X / Y	Punct sfârșit	X / Y	Lungime segment (** (m))
1	597.508,903 390.133,668	2	597.507,732 390.133,669	1.171
2	597.507,732 390.133,669	3	597.507,732 390.133,667	0.002
3	597.507,732 390.133,667	4	597.508,903 390.133,666	1.171

Punct început	X / Y	Punct sfârșit	X / Y	Lungime segment (** (m)
4	597.508,903 390.133,666	5	597.508,903 390.133,166	0.5
5	597.508,903 390.133,166	6	597.509,903 390.133,166	1.0
6	597.509,903 390.133,166	7	597.509,903 390.134,166	1.0
7	597.509,903 390.134,166	8	597.508,903 390.134,166	1.0
8	597.508,903 390.134,166	1	597.508,903 390.133,668	0.498

** Lungimile segmentelor sunt determinate în planul de proiecție Stereo 70 și sunt rotunjite la 1 milimetru.

*** Distanța dintre puncte este formată din segmente cumulate ce sunt mai mici decât valoarea 1 milimetru.



DATE DESPRE IMOBILUL NR. 3138

Oficiul de Cadastru și Publicitate Imobiliară PRAHOVA
Biroul de Cadastru și Publicitate Imobiliară Ploiești

A. Partea I. Descrierea imobilului

TEREN Extravilan

Adresa: Jud. Prahova, T 37, Cc1995/1/1

Nr. Crt	Nr cadastral Nr. topografic	Suprafața* (mp)	Observații / Referințe
A1		1	Sector cadastral:43 Teren neimpregmuit;

Construcții

Crt	Nr cadastral Nr. topografic	Adresa	Observații / Referințe
A1.1		Jud. Prahova, T 37, Cc1995/1/1	Nr. niveluri:1; S. construita la sol:1 mp; S. construita desfasurata:1 mp; CIE

B. Partea II. Proprietari și acte

Inscrieri privitoare la dreptul de proprietate și alte drepturi reale	Referințe
/	
Act Normativ nr. 123, din 10/07/2012 emis de Parlamentul Romaniei;	
B1	A1
Intabulare, drept de PROPRIETATE, dobandit prin Lege, cota actuala 1/1	
1) STATUL ROMAN , CIF:99999999999999	
<i>OBSERVATII: Domeniu public</i>	
Act Normativ nr. 980, din 16/12/2015 emis de Guvernul Romaniei;	
B2	A1
Intabulare, drept de ADMINISTRARE, dobandit prin Lege, cota actuala 1/1	
1) MINISTERUL ECONOMIEI, ENERGIEI SI MEDIULUI DE AFACERI , CIF:99999999999999	
Act Administrativ nr. 9, din 07/10/2005 emis de Ministerul Economiei si Comertului (act aditional nr. 1/10.06.2008 emis de MINISTERUL ECONOMIEI SI FINANTELOR , act aditional nr. 2/18.06.2015 emis de MINISTERUL ENERGIEI, INTEPRINDERILOR MICI SI MIJLOCII SI MEDIULUI DE AFACERI , act aditional nr. 3/10.02.2016 emis de MINISTERUL ENERGIEI , act aditional nr. 4/02.03.2017 emis de MINISTERUL ENERGIEI, Act aditional nr. 5/2020, Act aditional nr. 6/30.10.2020, Certificat de Inregistrare a Societatii,, DISTRIBUTIE ENERGIE ELECTRICA" SA emis de ORC Cluj la data de 27.02.2002, H.G.R nr. 1342/2001 privind reorganizarea Societatii Comerciale de Distributie si Furnizare a Energiei Electrice „Electrica" SA, Protocol 6045 /12.04.2002 incheiat intre Societatea Comerciala de Distributie si Furnizare a Energiei Electrice „Electrica" SA si Societatea Comerciala Filiala de distributie si Furnizare a Energiei Electrice „Electrica Muntenia Nord" SA, Incheiere de indreptare eroare materiala civila emisa de Tribunalul Comercial Cluj la data de 26 .11.2020, Certificat de Inregistrare mentiuni nr.128194/15.12.2020 emis de ORC Cluj, Certificat de Inregistrare a Societatii,, DISTRIBUTIE ENERGIE ELECTRICA SA " emis de ORC Cluj la data de 31.12.2020, Certificat de Înregistrare mențiuni nr.802/07.02 .2021 emis de ORC Cluj, Certificat de Inregistrare a SUCURSALEI DE DISTRIBUTIE A ENERGIEI ELECTRICE PLOIESTI, emis de ORC Prahova la data de 28.03.2002, Certificat de radiere a Societatii de Distributie a Energiei Electrice Muntenia Nord SA nr.83302 din 31.12.2020.);	
B3	A1
Intabulare, drept de CONCESIUNE, dobandit prin Lege, cota actuala 1/1	
1) DISTRIBUTIE ENERGIE ELECTRICA ROMANIA SA , CIF:14476722, prin Sucursala de Distributie a Energiei Electrice Prahova	
<i>OBSERVATII: prin Sucursala de Distributie a Energiei Electrice Prahova</i>	
Act Normativ nr. 1342, din 27/12/2001 emis de Guvernul Romaniei (Protocol 6045/12.04.2022);	
B4	A1.1
Intabulare, drept de PROPRIETATE, dobandit prin Lege, cota actuala 1/1	
1) DISTRIBUTIE ENERGIE ELECTRICA ROMANIA SA , CIF:14476722, prin Sucursala de Distributie a Energiei Electrice Prahova	
<i>OBSERVATII: prin Sucursala de Distributie a Energiei Electrice Prahova</i>	

C. Partea III. SARCINI .

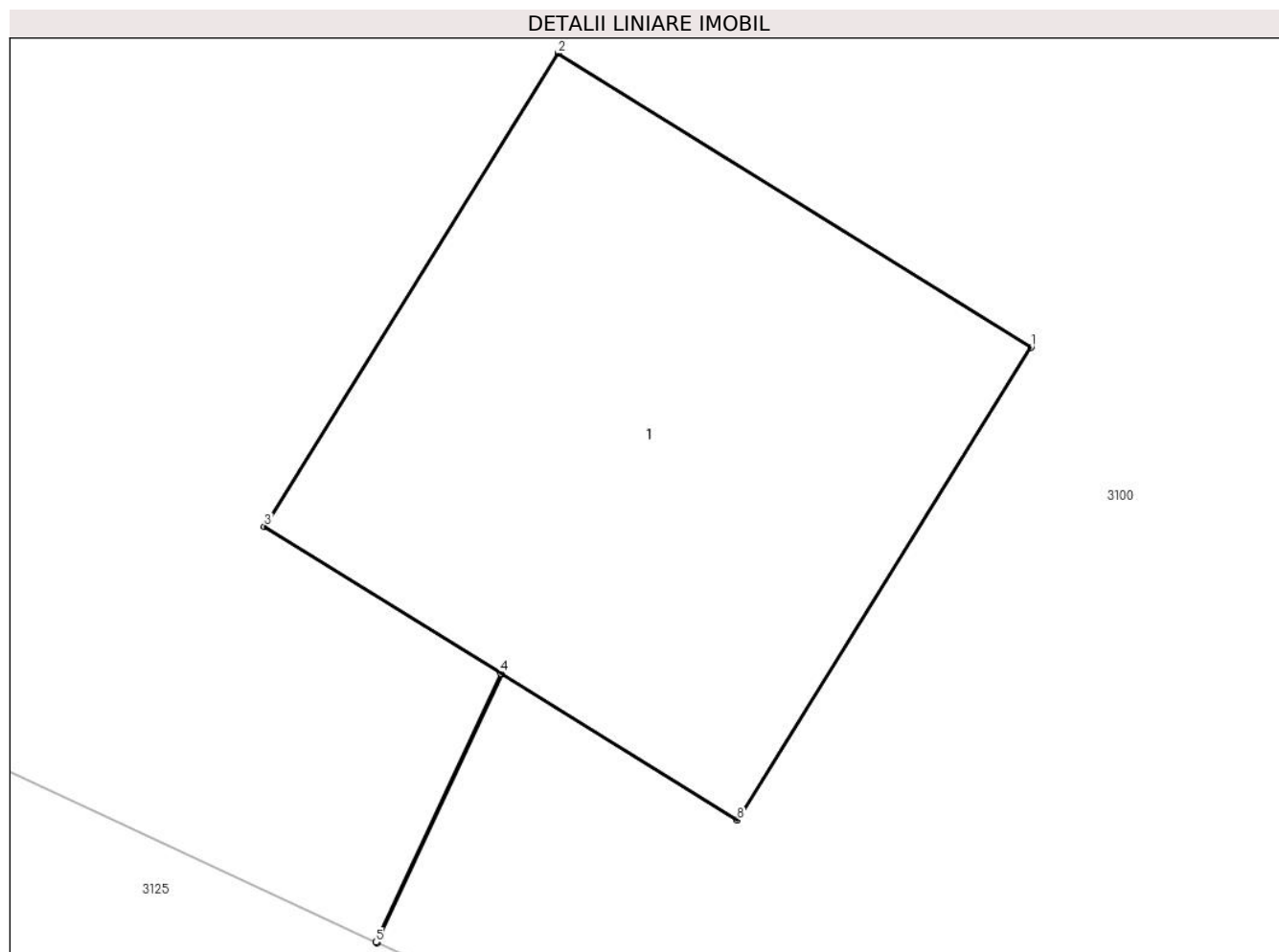
Inscrieri privind dezmembramintele dreptului de proprietate, drepturi reale de garanție și sarcini	Referințe
NU SUNT	

Anexa Nr. 1 La Partea I

Teren

Nr cadastral	Suprafața (mp)*	Observații / Referințe
	1	

* Suprafața este determinată în planul de proiecție Stereo 70.



Date referitoare la teren

Crt	Categorie folosință	Intra vilan	Suprafața (mp)	Tarla	Parcelă	Nr. topo	Observații / Referințe
1	curți constructii	NU	1	37	1995/1/1	-	

Date referitoare la construcții

Crt	Număr	Destinație construcție	Supraf. (mp)	Situație juridică	Observații / Referințe
A1.1		construcții industriale și edilitare	1	Cu acte	Nr. niveluri:1; S. construită la sol:1 mp; S. construită desfășurată:1 mp; CIE

Lungime Segmente

1) Valorile lungimilor segmentelor sunt obținute din proiecție în plan.

Punct început	X / Y	Punct sfârșit	X / Y	Lungime segment (** (m))
1	597.506,466 390.065,161	2	597.505,616 390.065,689	1.001
2	597.505,616 390.065,689	3	597.505,088 390.064,839	1.001
3	597.505,088 390.064,839	4	597.505,513 390.064,575	0.5

Punct început	X / Y	Punct sfârșit	X / Y	Lungime segment (** (m)
4	597.505,513 390.064,575	5	597.505,289 390.064,092	0.532
5	597.505,289 390.064,092	6	597.505,291 390.064,091	0.002
6	597.505,291 390.064,091	7	597.505,515 390.064,574	0.532
7	597.505,515 390.064,574	8	597.505,938 390.064,311	0.498
8	597.505,938 390.064,311	1	597.506,466 390.065,161	1.001

** Lungimile segmentelor sunt determinate în planul de proiecție Stereo 70 și sunt rotunjite la 1 milimetru.

*** Distanța dintre puncte este formată din segmente cumulate ce sunt mai mici decât valoarea 1 milimetru.



DATE DESPRE IMOBILUL NR. 3139

Oficiul de Cadastru și Publicitate Imobiliară PRAHOVA
Biroul de Cadastru și Publicitate Imobiliară Ploiești

A. Partea I. Descrierea imobilului

TEREN Extravilan

Adresa: Jud. Prahova, T 37, Cc1995/1/2

Nr. Crt	Nr cadastral Nr. topografic	Suprafața* (mp)	Observații / Referințe
A1		1	Sector cadastral:43 Teren neimprijmit;

Construcții

Crt	Nr cadastral Nr. topografic	Adresa	Observații / Referințe
A1.1		Jud. Prahova, T 37, Cc1995/1/2	Nr. niveluri:1; S. construita la sol:1 mp; S. construita desfasurata:1 mp; CIE

B. Partea II. Proprietari și acte

Inscrieri privitoare la dreptul de proprietate și alte drepturi reale	Referințe
/	
Act Normativ nr. 123, din 10/07/2012 emis de Parlamentul Romaniei;	
B1	A1
Intabulare, drept de PROPRIETATE, dobandit prin Lege, cota actuala 1/1	
1) STATUL ROMAN , CIF:99999999999999	
<i>OBSERVATII: Domeniu public</i>	
Act Normativ nr. 980, din 16/12/2015 emis de Guvernul Romaniei;	
B2	A1
Intabulare, drept de ADMINISTRARE, dobandit prin Lege, cota actuala 1/1	
1) MINISTERUL ECONOMIEI, ENERGIEI SI MEDIULUI DE AFACERI , CIF:99999999999999	
Act Administrativ nr. 9, din 07/10/2005 emis de Ministerul Economiei si Comertului (act aditional nr. 1/10.06.2008 emis de MINISTERUL ECONOMIEI SI FINANTELOR , act aditional nr. 2/18.06.2015 emis de MINISTERUL ENERGIEI, INTEPRINDERILOR MICI SI MIJLOCII SI MEDIULUI DE AFACERI , act aditional nr. 3/10.02.2016 emis de MINISTERUL ENERGIEI , act aditional nr. 4/02.03.2017 emis de MINISTERUL ENERGIEI, Act aditional nr. 5/2020, Act aditional nr. 6/30.10.2020, Certificat de Inregistrare a Societatii,, DISTRIBUTIE ENERGIE ELECTRICA" SA emis de ORC Cluj la data de 27.02.2002, H.G.R nr. 1342/2001 privind reorganizarea Societatii Comerciale de Distributie si Furnizare a Energiei Electrice „Electrica" SA, Protocol 6045 /12.04.2002 incheiat intre Societatea Comerciala de Distributie si Furnizare a Energiei Electrice „Electrica" SA si Societatea Comerciala Filiala de distributie si Furnizare a Energiei Electrice „Electrica Muntenia Nord" SA, Incheiere de indreptare eroare materiala civila emisa de Tribunalul Comercial Cluj la data de 26 .11.2020, Certificat de Inregistrare mentiuni nr.128194/15.12.2020 emis de ORC Cluj, Certificat de Inregistrare a Societatii,, DISTRIBUTIE ENERGIE ELECTRICA SA " emis de ORC Cluj la data de 31.12.2020, Certificat de Înregistrare mențiuni nr.802/07.02 .2021 emis de ORC Cluj, Certificat de Inregistrare a SUCURSALEI DE DISTRIBUTIE A ENERGIEI ELECTRICE PLOIESTI, emis de ORC Prahova la data de 28.03.2002, Certificat de radiere a Societatii de Distributie a Energiei Electrice Muntenia Nord SA nr.83302 din 31.12.2020.);	
B3	A1
Intabulare, drept de CONCESIUNE, dobandit prin Lege, cota actuala 1/1	
1) DISTRIBUTIE ENERGIE ELECTRICA ROMANIA SA , CIF:14476722, prin Sucursala de Distributie a Energiei Electrice Prahova	
<i>OBSERVATII: prin Sucursala de Distributie a Energiei Electrice Prahova</i>	
Act Normativ nr. 1342, din 27/12/2001 emis de Guvernul Romaniei (Protocol 6045/12.04.2022);	
B4	A1.1
Intabulare, drept de PROPRIETATE, dobandit prin Lege, cota actuala 1/1	
1) DISTRIBUTIE ENERGIE ELECTRICA ROMANIA SA , CIF:14476722, prin Sucursala de Distributie a Energiei Electrice Prahova	
<i>OBSERVATII: prin Sucursala de Distributie a Energiei Electrice Prahova</i>	

C. Partea III. SARCINI .

Inscrieri privind dezmembramintele dreptului de proprietate, drepturi reale de garanție și sarcini	Referințe
NU SUNT	

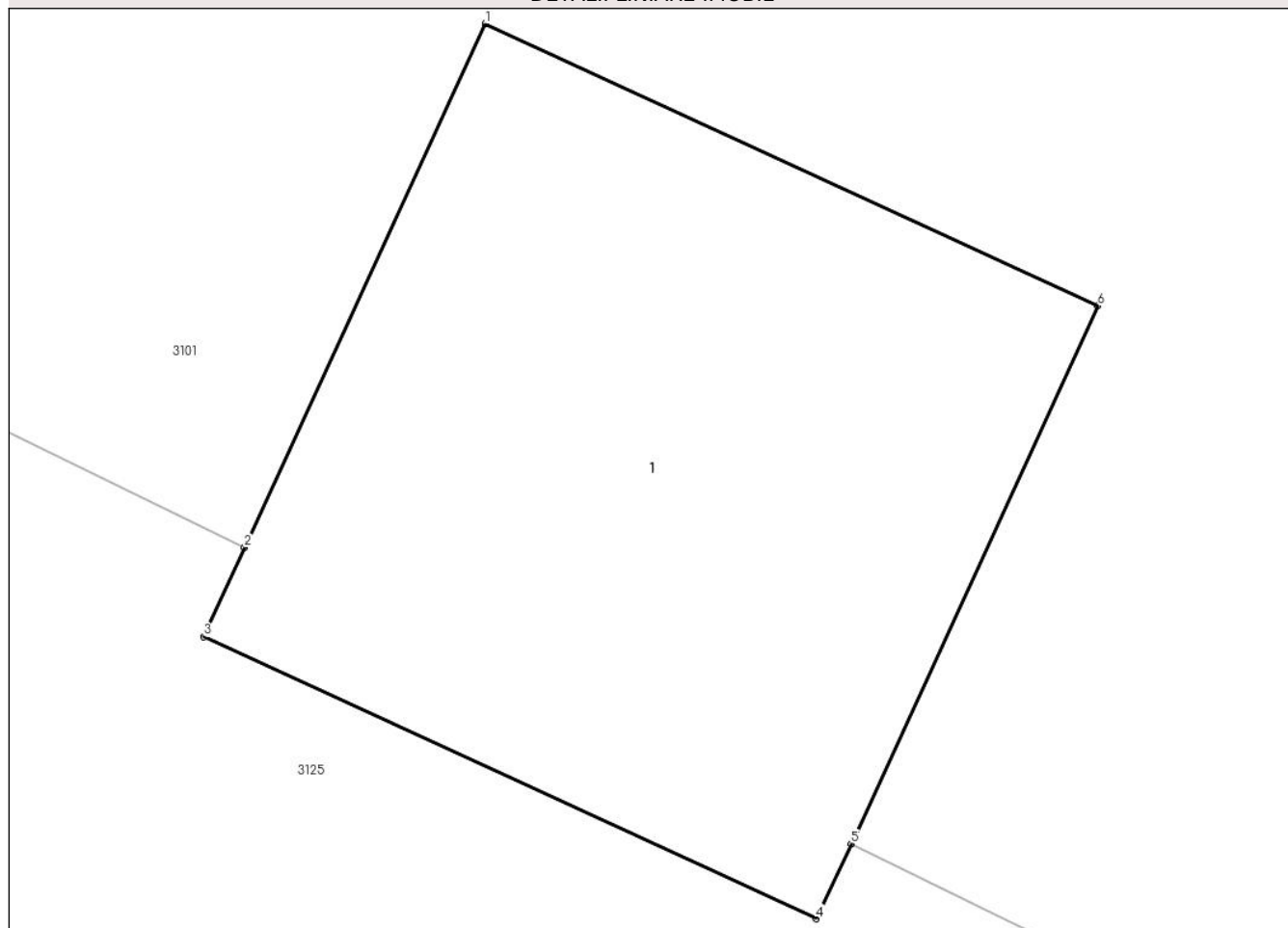
Anexa Nr. 1 La Partea I

Teren

Nr cadastral	Suprafața (mp)*	Observații / Referințe
	1	

* Suprafața este determinată în planul de proiecție Stereo 70.

DETALII LINIARE IMOBIL



Date referitoare la teren

Crt	Categorie folosință	Intra vilan	Suprafața (mp)	Tarla	Parcelă	Nr. topo	Observații / Referințe
1	curți constructii	NU	1	37	1995/1/2	-	

Date referitoare la construcții

Crt	Număr	Destinație construcție	Supraf. (mp)	Situație juridică	Observații / Referințe
A1.1		construcții industriale și edilitare	1	Cu acte	Nr. niveluri:1; S. construită la sol:1 mp; S. construită desfășurată:1 mp; CIE

Lungime Segmente

1) Valorile lungimilor segmentelor sunt obținute din proiecție în plan.

Punct început	X / Y	Punct sfârșit	X / Y	Lungime segment (** (m))
1	597.580,066 390.029,807	2	597.579,709 390.029,031	0.854
2	597.579,709 390.029,031	3	597.579,648 390.028,899	0.145
3	597.579,648 390.028,899	4	597.580,556 390.028,481	1.0

Punct început	X / Y	Punct sfârșit	X / Y	Lungime segment (** (m)
4	597.580,556 390.028,481	5	597.580,608 390.028,592	0.123
5	597.580,608 390.028,592	6	597.580,974 390.029,389	0.877
6	597.580,974 390.029,389	1	597.580,066 390.029,807	1.0

** Lungimile segmentelor sunt determinate în planul de proiecție Stereo 70 și sunt rotunjite la 1 milimetru.

*** Distanța dintre puncte este formată din segmente cumulate ce sunt mai mici decât valoarea 1 milimetru.



DATE DESPRE IMOBILUL NR. 3140

Oficiul de Cadastru și Publicitate Imobiliară PRAHOVA
Biroul de Cadastru și Publicitate Imobiliară Ploiești

A. Partea I. Descrierea imobilului

TEREN Extravilan

Adresa: Jud. Prahova, T 37, Cc1995/1/3

Nr. Crt	Nr cadastral Nr. topografic	Suprafața* (mp)	Observații / Referințe
A1		1	Sector cadastral:43 Teren neimpregmuit;

Construcții

Crt	Nr cadastral Nr. topografic	Adresa	Observații / Referințe
A1.1		Jud. Prahova, T 37, Cc1995/1/3	Nr. niveluri:1; S. construita la sol:1 mp; S. construita desfasurata:1 mp; CIE

B. Partea II. Proprietari și acte

Inscrieri privitoare la dreptul de proprietate și alte drepturi reale	Referințe
/	
Act Normativ nr. 123, din 10/07/2012 emis de Parlamentul Romaniei;	
B1	A1
Intabulare, drept de PROPRIETATE, dobandit prin Lege, cota actuala 1/1	
1) STATUL ROMAN , CIF:99999999999999	
<i>OBSERVATII: Domeniu public</i>	
Act Normativ nr. 980, din 16/12/2015 emis de Guvernul Romaniei;	
B2	A1
Intabulare, drept de ADMINISTRARE, dobandit prin Lege, cota actuala 1/1	
1) MINISTERUL ECONOMIEI, ENERGIEI SI MEDIULUI DE AFACERI , CIF:99999999999999	
Act Administrativ nr. 9, din 07/10/2005 emis de Ministerul Economiei si Comertului (act aditional nr. 1/10.06.2008 emis de MINISTERUL ECONOMIEI SI FINANTELOR , act aditional nr. 2/18.06.2015 emis de MINISTERUL ENERGIEI, INTEPRINDERILOR MICI SI MIJLOCII SI MEDIULUI DE AFACERI , act aditional nr. 3/10.02.2016 emis de MINISTERUL ENERGIEI , act aditional nr. 4/02.03.2017 emis de MINISTERUL ENERGIEI, Act aditional nr. 5/2020, Act aditional nr. 6/30.10.2020, Certificat de Inregistrare a Societatii,, DISTRIBUTIE ENERGIE ELECTRICA" SA emis de ORC Cluj la data de 27.02.2002, H.G.R nr. 1342/2001 privind reorganizarea Societatii Comerciale de Distributie si Furnizare a Energiei Electrice „Electrica” SA, Protocol 6045 /12.04.2002 incheiat intre Societatea Comerciala de Distributie si Furnizare a Energiei Electrice „Electrica” SA si Societatea Comerciala Filiala de distributie si Furnizare a Energiei Electrice „Electrica Muntenia Nord” SA, Incheiere de indreptare eroare materiala civila emisa de Tribunalul Comercial Cluj la data de 26 .11.2020, Certificat de Inregistrare mentiuni nr.128194/15.12.2020 emis de ORC Cluj, Certificat de Inregistrare a Societatii,, DISTRIBUTIE ENERGIE ELECTRICA SA " emis de ORC Cluj la data de 31.12.2020, Certificat de Înregistrare mențiuni nr.802/07.02 .2021 emis de ORC Cluj, Certificat de Inregistrare a SUCURSALEI DE DISTRIBUTIE A ENERGIEI ELECTRICE PLOIESTI, emis de ORC Prahova la data de 28.03.2002, Certificat de radiere a Societatii de Distributie a Energiei Electrice Muntenia Nord SA nr.83302 din 31.12.2020.);	
B3	A1
Intabulare, drept de CONCESIUNE, dobandit prin Lege, cota actuala 1/1	
1) DISTRIBUTIE ENERGIE ELECTRICA ROMANIA SA , CIF:14476722, prin Sucursala de Distributie a Energiei Electrice Prahova	
<i>OBSERVATII: prin Sucursala de Distributie a Energiei Electrice Prahova</i>	
Act Normativ nr. 1342, din 27/12/2001 emis de Guvernul Romaniei (Protocol 6045/12.04.2022);	
B4	A1.1
Intabulare, drept de PROPRIETATE, dobandit prin Lege, cota actuala 1/1	
1) DISTRIBUTIE ENERGIE ELECTRICA ROMANIA SA , CIF:14476722, prin Sucursala de Distributie a Energiei Electrice Prahova	
<i>OBSERVATII: prin Sucursala de Distributie a Energiei Electrice Prahova</i>	

C. Partea III. SARCINI .

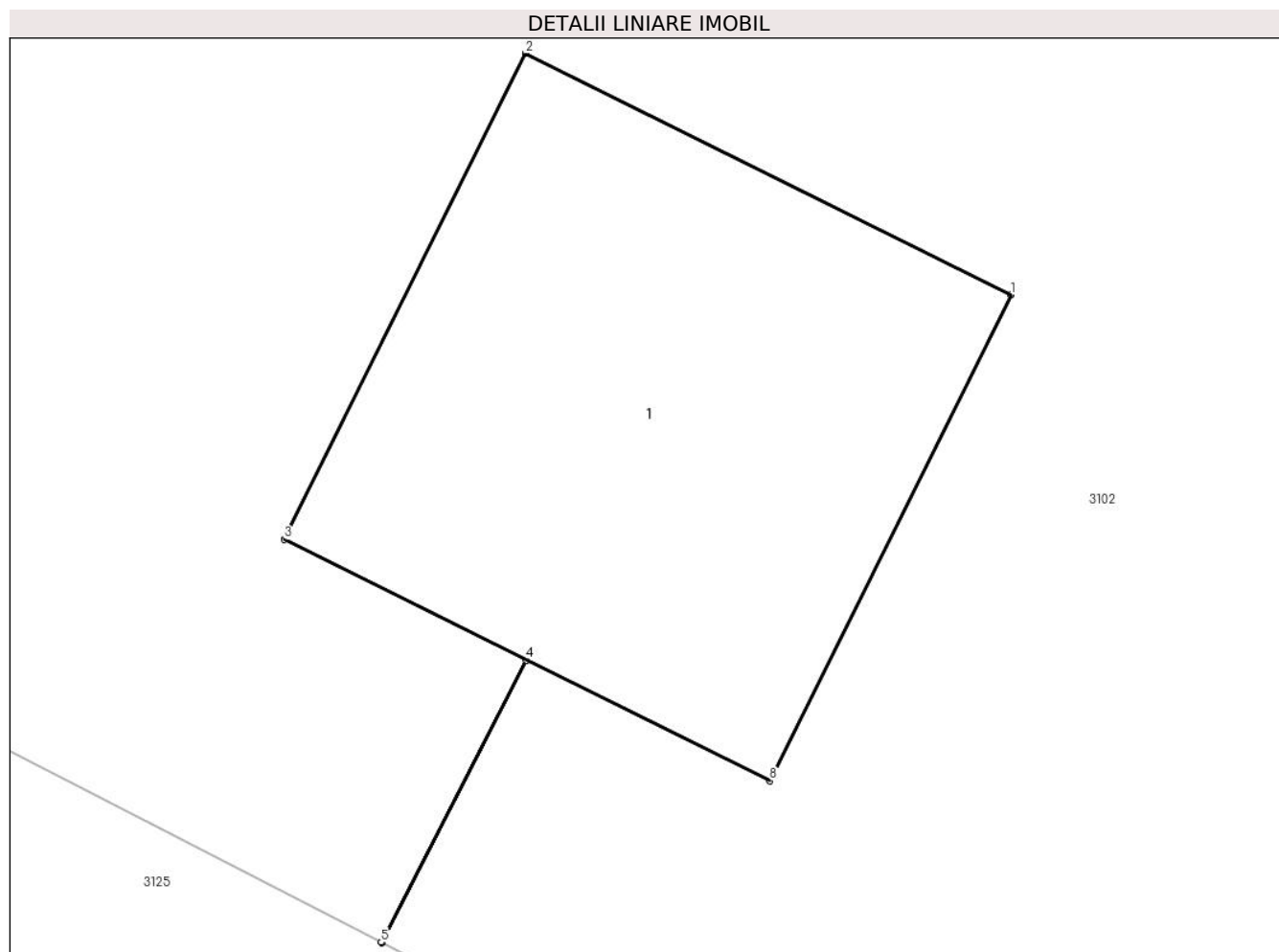
Inscrieri privind dezmembramintele dreptului de proprietate, drepturi reale de garanție și sarcini	Referințe
NU SUNT	

Anexa Nr. 1 La Partea I

Teren

Nr cadastral	Suprafața (mp)*	Observații / Referințe
	1	

* Suprafața este determinată în planul de proiecție Stereo 70.



Date referitoare la teren

Crt	Categorie folosință	Intra vilan	Suprafața (mp)	Tarla	Parcelă	Nr. topo	Observații / Referințe
1	curți constructii	NU	1	37	1995/1/3	-	

Date referitoare la construcții

Crt	Număr	Destinație construcție	Supraf. (mp)	Situație juridică	Observații / Referințe
A1.1		construcții industriale și edilitare	1	Cu acte	Nr. niveluri:1; S. construita la sol:1 mp; S. construita desfasurata:1 mp; CIE

Lungime Segmente

1) Valorile lungimilor segmentelor sunt obținute din proiecție în plan.

Punct început	X / Y	Punct sfârșit	X / Y	Lungime segment (** (m)
1	597.617,93 390.011,407	2	597.617,035 390.011,852	1.0
2	597.617,035 390.011,852	3	597.616,59 390.010,957	1.0
3	597.616,59 390.010,957	4	597.617,036 390.010,735	0.498

Punct început	X / Y	Punct sfârșit	X / Y	Lungime segment (** (m)
4	597.617,036 390.010,735	5	597.616,769 390.010,215	0.585
5	597.616,769 390.010,215	6	597.616,771 390.010,214	0.002
6	597.616,771 390.010,214	7	597.617,037 390.010,734	0.584
7	597.617,037 390.010,734	8	597.617,485 390.010,512	0.5
8	597.617,485 390.010,512	1	597.617,93 390.011,407	1.0

** Lungimile segmentelor sunt determinate în planul de proiecție Stereo 70 și sunt rotunjite la 1 milimetru.

*** Distanța dintre puncte este formată din segmente cumulate ce sunt mai mici decât valoarea 1 milimetru.



DATE DESPRE IMOBILUL NR. 3141

Oficiul de Cadastru și Publicitate Imobiliară PRAHOVA
Biroul de Cadastru și Publicitate Imobiliară Ploiești

A. Partea I. Descrierea imobilului

TEREN Extravilan

Adresa: Jud. Prahova, T 37, Cc2023/1

Nr. Crt	Nr cadastral Nr. topografic	Suprafața* (mp)	Observații / Referințe
A1		1	Sector cadastral:43 Teren neimprijmit;

Construcții

Crt	Nr cadastral Nr. topografic	Adresa	Observații / Referințe
A1.1		Jud. Prahova, T 37, Cc2023/1	Nr. niveluri:1; S. construita la sol:1 mp; S. construita desfasurata:1 mp; CIE

B. Partea II. Proprietari și acte

Inscrieri privitoare la dreptul de proprietate și alte drepturi reale		Referințe
/		
Act Normativ nr. 123, din 10/07/2012 emis de Parlamentul Romaniei;		
B1	Intabulare, drept de PROPRIETATE, dobandit prin Lege, cota actuala 1/1 1) STATUL ROMAN , CIF:9999999999999 <i>OBSERVATII: Domeniu public</i>	A1
Act Normativ nr. 980, din 16/12/2015 emis de Guvernul Romaniei;		
B2	Intabulare, drept de ADMINISTRARE, dobandit prin Lege, cota actuala 1/1 1) MINISTERUL ECONOMIEI, ENERGIEI SI MEDIULUI DE AFACERI , CIF:9999999999999	A1
Act Administrativ nr. 9, din 07/10/2005 emis de Ministerul Economiei si Comertului (act aditional nr. 1/10.06.2008 emis de MINISTERUL ECONOMIEI SI FINANTELOR , act aditional nr. 2/18.06.2015 emis de MINISTERUL ENERGIEI, INTEPRINDERILOR MICI SI MIJLOCII SI MEDIULUI DE AFACERI , act aditional nr. 3/10.02.2016 emis de MINISTERUL ENERGIEI , act aditional nr. 4/02.03.2017 emis de MINISTERUL ENERGIEI, Act aditional nr. 5/2020, Act aditional nr. 6/30.10.2020, Certificat de Inregistrare a Societatii,, DISTRIBUTIE ENERGIE ELECTRICA" SA emis de ORC Cluj la data de 27.02.2002, H.G.R nr. 1342/2001 privind reorganizarea Societatii Comerciale de Distributie si Furnizare a Energiei Electrice „Electrica" SA, Protocol 6045 /12.04.2002 incheiat intre Societatea Comerciala de Distributie si Furnizare a Energiei Electrice „Electrica" SA si Societatea Comerciala Filiala de distributie si Furnizare a Energiei Electrice „Electrica Muntenia Nord" SA, Incheiere de indreptare eroare materiala civila emisa de Tribunalul Comercial Cluj la data de 26 .11.2020, Certificat de Inregistrare mentiuni nr.128194/15.12.2020 emis de ORC Cluj, Certificat de Inregistrare a Societatii,, DISTRIBUTIE ENERGIE ELECTRICA SA " emis de ORC Cluj la data de 31.12.2020, Certificat de Înregistrare mențiuni nr.802/07.02 .2021 emis de ORC Cluj, Certificat de Inregistrare a SUCURSALEI DE DISTRIBUTIE A ENERGIEI ELECTRICE PLOIESTI, emis de ORC Prahova la data de 28.03.2002, Certificat de radiere a Societatii de Distributie a Energiei Electrice Muntenia Nord SA nr.83302 din 31.12.2020.);		
B3	Intabulare, drept de CONCESIUNE, dobandit prin Lege, cota actuala 1/1 1) DISTRIBUTIE ENERGIE ELECTRICA ROMANIA SA , CIF:14476722, prin Sucursala de Distributie a Energiei Electrice Prahova <i>OBSERVATII: prin Sucursala de Distributie a Energiei Electrice Prahova</i>	A1
Act Normativ nr. 1342, din 27/12/2001 emis de Guvernul Romaniei (Protocol 6045/12.04.2022);		
B4	Intabulare, drept de PROPRIETATE, dobandit prin Lege, cota actuala 1/1 DISTRIBUTIE ENERGIE ELECTRICA ROMANIA SA , CIF:14476722, prin Sucursala de Distributie a Energiei Electrice Prahova 1) Energiei Electrice Prahova <i>OBSERVATII: prin Sucursala de Distributie a Energiei Electrice Prahova</i>	A1.1

C. Partea III. SARCINI .

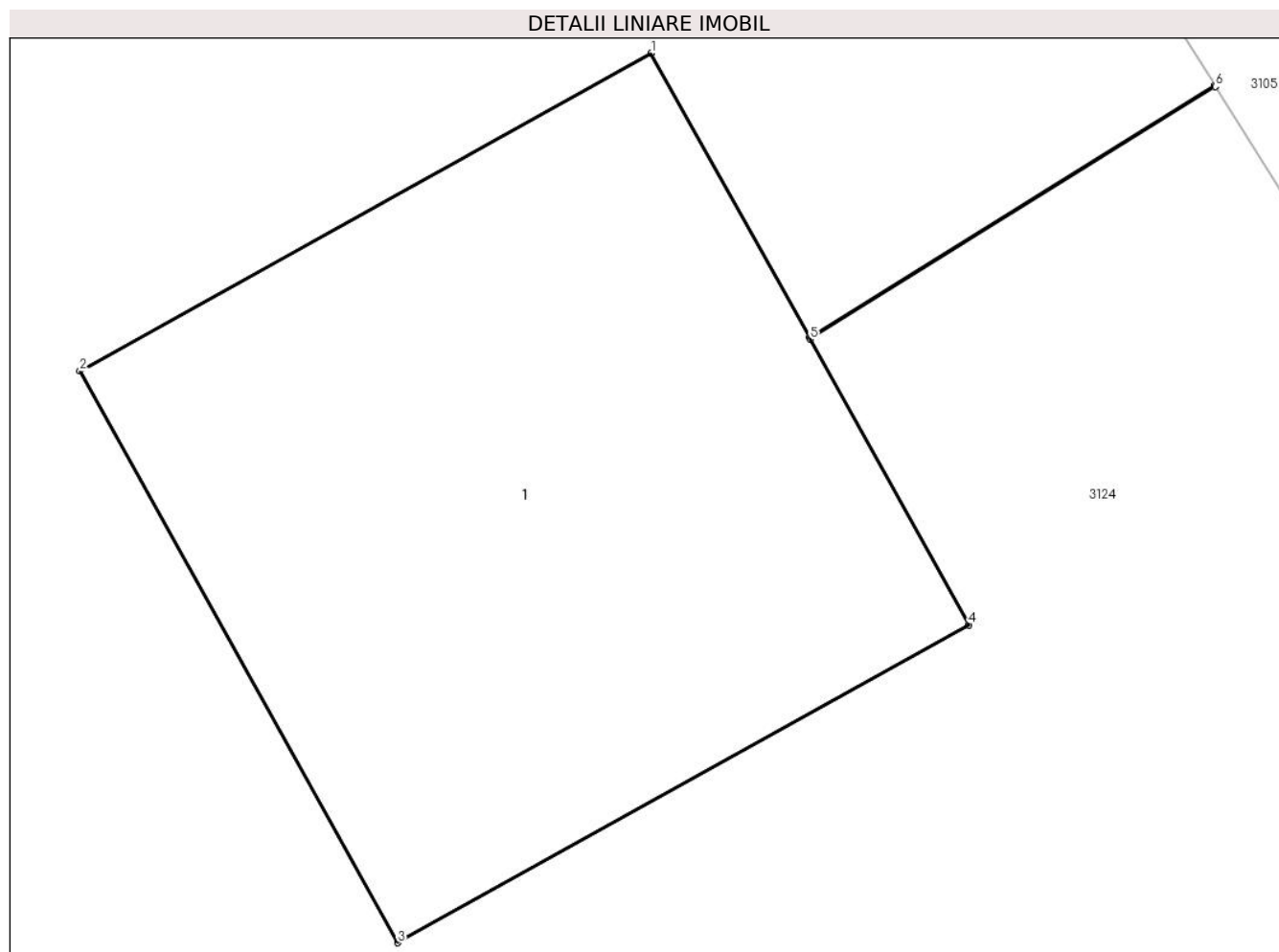
Inscrieri privind dezmembramintele dreptului de proprietate, drepturi reale de garanție și sarcini	Referințe
NU SUNT	

Anexa Nr. 1 La Partea I

Teren

Nr cadastral	Suprafața (mp)*	Observații / Referințe
	1	

* Suprafața este determinată în planul de proiecție Stereo 70.



Date referitoare la teren

Crt	Categorie folosință	Intra vilan	Suprafața (mp)	Tarla	Parcelă	Nr. topo	Observații / Referințe
1	curți constructii	NU	1	37	2023/1	-	

Date referitoare la construcții

Crt	Număr	Destinație construcție	Supraf. (mp)	Situație juridică	Observații / Referințe
A1.1		construcții industriale și edilitare	1	Cu acte	Nr. niveluri:1; S. construită la sol:1 mp; S. construită desfășurată:1 mp; CIE

Lungime Segmente

1) Valorile lungimilor segmentelor sunt obținute din proiecție în plan.

Punct început	X / Y	Punct sfârșit	X / Y	Lungime segment (** (m)
1	597.652,468 389.994,995	2	597.651,594 389.994,509	1.0
2	597.651,594 389.994,509	3	597.652,08 389.993,635	1.0
3	597.652,08 389.993,635	4	597.652,954 389.994,121	1.0

Punct început	X / Y	Punct sfârșit	X / Y	Lungime segment (** (m)
4	597.652,954 389.994,121	5	597.652,711 389.994,558	0.5
5	597.652,711 389.994,558	6	597.653,331 389.994,944	0.73
6	597.653,331 389.994,944	7	597.653,33 389.994,946	0.002
7	597.653,33 389.994,946	8	597.652,71 389.994,56	0.73
8	597.652,71 389.994,56	1	597.652,468 389.994,995	0.498

** Lungimile segmentelor sunt determinate în planul de proiecție Stereo 70 și sunt rotunjite la 1 milimetru.

*** Distanța dintre puncte este formată din segmente cumulate ce sunt mai mici decât valoarea 1 milimetru.



DATE DESPRE IMOBILUL NR. 3142

Oficiul de Cadastru și Publicitate Imobiliară PRAHOVA
Biroul de Cadastru și Publicitate Imobiliară Ploiești

A. Partea I. Descrierea imobilului

TEREN Extravilan

Adresa: Jud. Prahova, T 37, Cc2022/1

Nr. Crt	Nr cadastral Nr. topografic	Suprafața* (mp)	Observații / Referințe
A1		1	Sector cadastral:43 Teren neimpregmuit;

Construcții

Crt	Nr cadastral Nr. topografic	Adresa	Observații / Referințe
A1.1		Jud. Prahova, T 37, Cc2022/1	Nr. niveluri:1; S. construita la sol:1 mp; S. construita desfasurata:1 mp; CIE

B. Partea II. Proprietari și acte

Inscrieri privitoare la dreptul de proprietate și alte drepturi reale	Referințe
/	
Act Normativ nr. 123, din 10/07/2012 emis de Parlamentul Romaniei;	
B1	A1
Intabulare, drept de PROPRIETATE, dobandit prin Lege, cota actuala 1/1	
1) STATUL ROMAN , CIF:99999999999999	
<i>OBSERVATII: Domeniu public</i>	
Act Normativ nr. 980, din 16/12/2015 emis de Guvernul Romaniei;	
B2	A1
Intabulare, drept de ADMINISTRARE, dobandit prin Lege, cota actuala 1/1	
1) MINISTERUL ECONOMIEI, ENERGIEI SI MEDIULUI DE AFACERI , CIF:99999999999999	
Act Administrativ nr. 9, din 07/10/2005 emis de Ministerul Economiei si Comertului (act aditional nr. 1/10.06.2008 emis de MINISTERUL ECONOMIEI SI FINANTELOR , act aditional nr. 2/18.06.2015 emis de MINISTERUL ENERGIEI, INTEPRINDERILOR MICI SI MIJLOCII SI MEDIULUI DE AFACERI , act aditional nr. 3/10.02.2016 emis de MINISTERUL ENERGIEI , act aditional nr. 4/02.03.2017 emis de MINISTERUL ENERGIEI, Act aditional nr. 5/2020, Act aditional nr. 6/30.10.2020, Certificat de Inregistrare a Societatii,, DISTRIBUTIE ENERGIE ELECTRICA" SA emis de ORC Cluj la data de 27.02.2002, H.G.R nr. 1342/2001 privind reorganizarea Societatii Comerciale de Distributie si Furnizare a Energiei Electrice „Electrica" SA, Protocol 6045 /12.04.2002 incheiat intre Societatea Comerciala de Distributie si Furnizare a Energiei Electrice „Electrica" SA si Societatea Comerciala Filiala de distributie si Furnizare a Energiei Electrice „Electrica Muntenia Nord" SA, Incheiere de indreptare eroare materiala civila emisa de Tribunalul Comercial Cluj la data de 26 .11.2020, Certificat de Inregistrare mentiuni nr.128194/15.12.2020 emis de ORC Cluj, Certificat de Inregistrare a Societatii,, DISTRIBUTIE ENERGIE ELECTRICA SA " emis de ORC Cluj la data de 31.12.2020, Certificat de Înregistrare mențiuni nr.802/07.02 .2021 emis de ORC Cluj, Certificat de Inregistrare a SUCURSALEI DE DISTRIBUTIE A ENERGIEI ELECTRICE PLOIESTI, emis de ORC Prahova la data de 28.03.2002, Certificat de radiere a Societatii de Distributie a Energiei Electrice Muntenia Nord SA nr.83302 din 31.12.2020.);	
B3	A1
Intabulare, drept de CONCESIUNE, dobandit prin Lege, cota actuala 1/1	
1) DISTRIBUTIE ENERGIE ELECTRICA ROMANIA SA , CIF:14476722, prin Sucursala de Distributie a Energiei Electrice Prahova	
<i>OBSERVATII: prin Sucursala de Distributie a Energiei Electrice Prahova</i>	
Act Normativ nr. 1342, din 27/12/2001 emis de Guvernul Romaniei (Protocol 6045/12.04.2022);	
B4	A1.1
Intabulare, drept de PROPRIETATE, dobandit prin Lege, cota actuala 1/1	
1) DISTRIBUTIE ENERGIE ELECTRICA ROMANIA SA , CIF:14476722, prin Sucursala de Distributie a Energiei Electrice Prahova	
<i>OBSERVATII: prin Sucursala de Distributie a Energiei Electrice Prahova</i>	

C. Partea III. SARCINI .

Inscrieri privind dezmembramintele dreptului de proprietate, drepturi reale de garanție și sarcini	Referințe
NU SUNT	

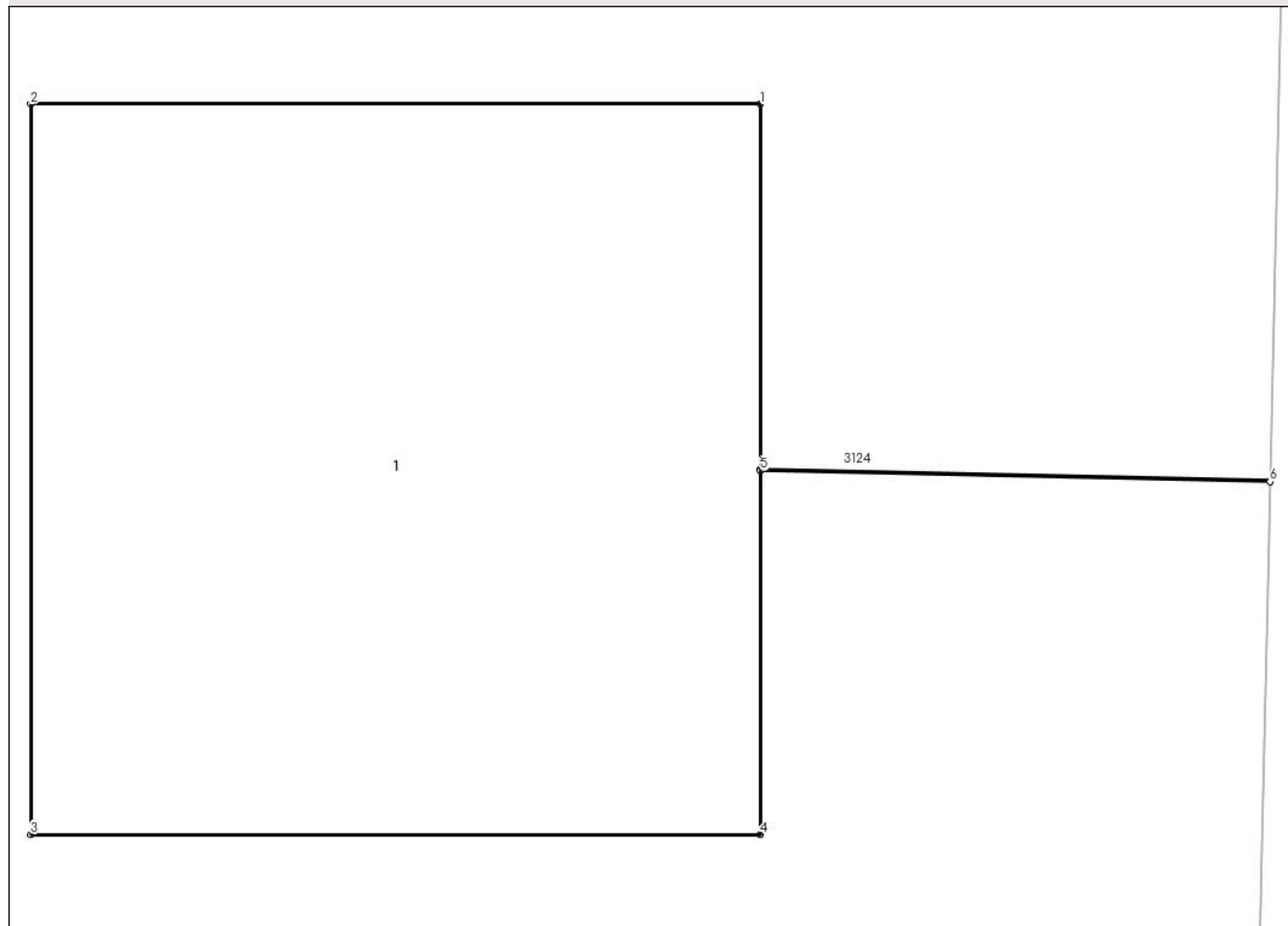
Anexa Nr. 1 La Partea I

Teren

Nr cadastral	Suprafața (mp)*	Observații / Referințe
	1	

* Suprafața este determinată în planul de proiecție Stereo 70.

DETALII LINIARE IMOBIL



Date referitoare la teren

Crt	Categorie folosință	Intra vilan	Suprafața (mp)	Tarla	Parcelă	Nr. topo	Observații / Referințe
1	curți constructii	NU	1	37	2022/1	-	

Date referitoare la construcții

Crt	Număr	Destinație construcție	Supraf. (mp)	Situație juridică	Observații / Referințe
A1.1		construcții industriale și edilitare	1	Cu acte	Nr. niveluri:1; S. construita la sol:1 mp; S. construita desfasurata:1 mp; CIE

Lungime Segmente

1) Valorile lungimilor segmentelor sunt obținute din proiecție în plan.

Punct început	X / Y	Punct sfârșit	X / Y	Lungime segment (** (m)
1	597.657,08 389.954,378	2	597.656,08 389.954,378	1.0
2	597.656,08 389.954,378	3	597.656,08 389.953,378	1.0
3	597.656,08 389.953,378	4	597.657,08 389.953,378	1.0

Punct început	X / Y	Punct sfârșit	X / Y	Lungime segment (** (m)
4	597.657,08 389.953,378	5	597.657,08 389.953,876	0.498
5	597.657,08 389.953,876	6	597.657,778 389.953,861	0.698
6	597.657,778 389.953,861	7	597.657,779 389.953,863	0.002
7	597.657,779 389.953,863	8	597.657,08 389.953,878	0.699
8	597.657,08 389.953,878	1	597.657,08 389.954,378	0.5

** Lungimile segmentelor sunt determinate în planul de proiecție Stereo 70 și sunt rotunjite la 1 milimetru.

*** Distanța dintre puncte este formată din segmente cumulate ce sunt mai mici decât valoarea 1 milimetru.



DATE DESPRE IMOBILUL NR. 3143

Oficiul de Cadastru și Publicitate Imobiliară PRAHOVA
Biroul de Cadastru și Publicitate Imobiliară Ploiești

A. Partea I. Descrierea imobilului

TEREN Extravilan

Adresa: Jud. Prahova, T 37, Cc2022/2

Nr. Crt	Nr cadastral Nr. topografic	Suprafața* (mp)	Observații / Referințe
A1		1	Sector cadastral:43 Teren neimpregmuit;

Construcții

Crt	Nr cadastral Nr. topografic	Adresa	Observații / Referințe
A1.1		Jud. Prahova, T 37, Cc2022/2	Nr. niveluri:1; S. construita la sol:1 mp; S. construita desfasurata:1 mp; CIE

B. Partea II. Proprietari și acte

Inscrieri privitoare la dreptul de proprietate și alte drepturi reale	Referințe
/	
Act Normativ nr. 123, din 10/07/2012 emis de Parlamentul Romaniei;	
B1	A1
Intabulare, drept de PROPRIETATE, dobandit prin Lege, cota actuala 1/1	
1) STATUL ROMAN , CIF:99999999999999	
<i>OBSERVATII: Domeniu public</i>	
Act Normativ nr. 980, din 16/12/2015 emis de Guvernul Romaniei;	
B2	A1
Intabulare, drept de ADMINISTRARE, dobandit prin Lege, cota actuala 1/1	
1) MINISTERUL ECONOMIEI, ENERGIEI SI MEDIULUI DE AFACERI , CIF:99999999999999	
Act Administrativ nr. 9, din 07/10/2005 emis de Ministerul Economiei si Comertului (act aditional nr. 1/10.06.2008 emis de MINISTERUL ECONOMIEI SI FINANTELOR , act aditional nr. 2/18.06.2015 emis de MINISTERUL ENERGIEI, INTEPRINDERILOR MICI SI MIJLOCII SI MEDIULUI DE AFACERI , act aditional nr. 3/10.02.2016 emis de MINISTERUL ENERGIEI , act aditional nr. 4/02.03.2017 emis de MINISTERUL ENERGIEI, Act aditional nr. 5/2020, Act aditional nr. 6/30.10.2020, Certificat de Inregistrare a Societatii,, DISTRIBUTIE ENERGIE ELECTRICA" SA emis de ORC Cluj la data de 27.02.2002, H.G.R nr. 1342/2001 privind reorganizarea Societatii Comerciale de Distributie si Furnizare a Energiei Electrice „Electrica" SA, Protocol 6045 /12.04.2002 incheiat intre Societatea Comerciala de Distributie si Furnizare a Energiei Electrice „Electrica" SA si Societatea Comerciala Filiala de distributie si Furnizare a Energiei Electrice „Electrica Muntenia Nord" SA, Incheiere de indreptare eroare materiala civila emisa de Tribunalul Comercial Cluj la data de 26 .11.2020, Certificat de Inregistrare mentiuni nr.128194/15.12.2020 emis de ORC Cluj, Certificat de Inregistrare a Societatii,, DISTRIBUTIE ENERGIE ELECTRICA SA " emis de ORC Cluj la data de 31.12.2020, Certificat de Înregistrare mențiuni nr.802/07.02 .2021 emis de ORC Cluj, Certificat de Inregistrare a SUCURSALEI DE DISTRIBUTIE A ENERGIEI ELECTRICE PLOIESTI, emis de ORC Prahova la data de 28.03.2002, Certificat de radiere a Societatii de Distributie a Energiei Electrice Muntenia Nord SA nr.83302 din 31.12.2020.);	
B3	A1
Intabulare, drept de CONCESIUNE, dobandit prin Lege, cota actuala 1/1	
1) DISTRIBUTIE ENERGIE ELECTRICA ROMANIA SA , CIF:14476722, prin Sucursala de Distributie a Energiei Electrice Prahova	
<i>OBSERVATII: prin Sucursala de Distributie a Energiei Electrice Prahova</i>	
Act Normativ nr. 1342, din 27/12/2001 emis de Guvernul Romaniei (Protocol 6045/12.04.2022);	
B4	A1.1
Intabulare, drept de PROPRIETATE, dobandit prin Lege, cota actuala 1/1	
1) DISTRIBUTIE ENERGIE ELECTRICA ROMANIA SA , CIF:14476722, prin Sucursala de Distributie a Energiei Electrice Prahova	
<i>OBSERVATII: prin Sucursala de Distributie a Energiei Electrice Prahova</i>	

C. Partea III. SARCINI .

Inscrieri privind dezmembramintele dreptului de proprietate, drepturi reale de garanție și sarcini	Referințe
NU SUNT	

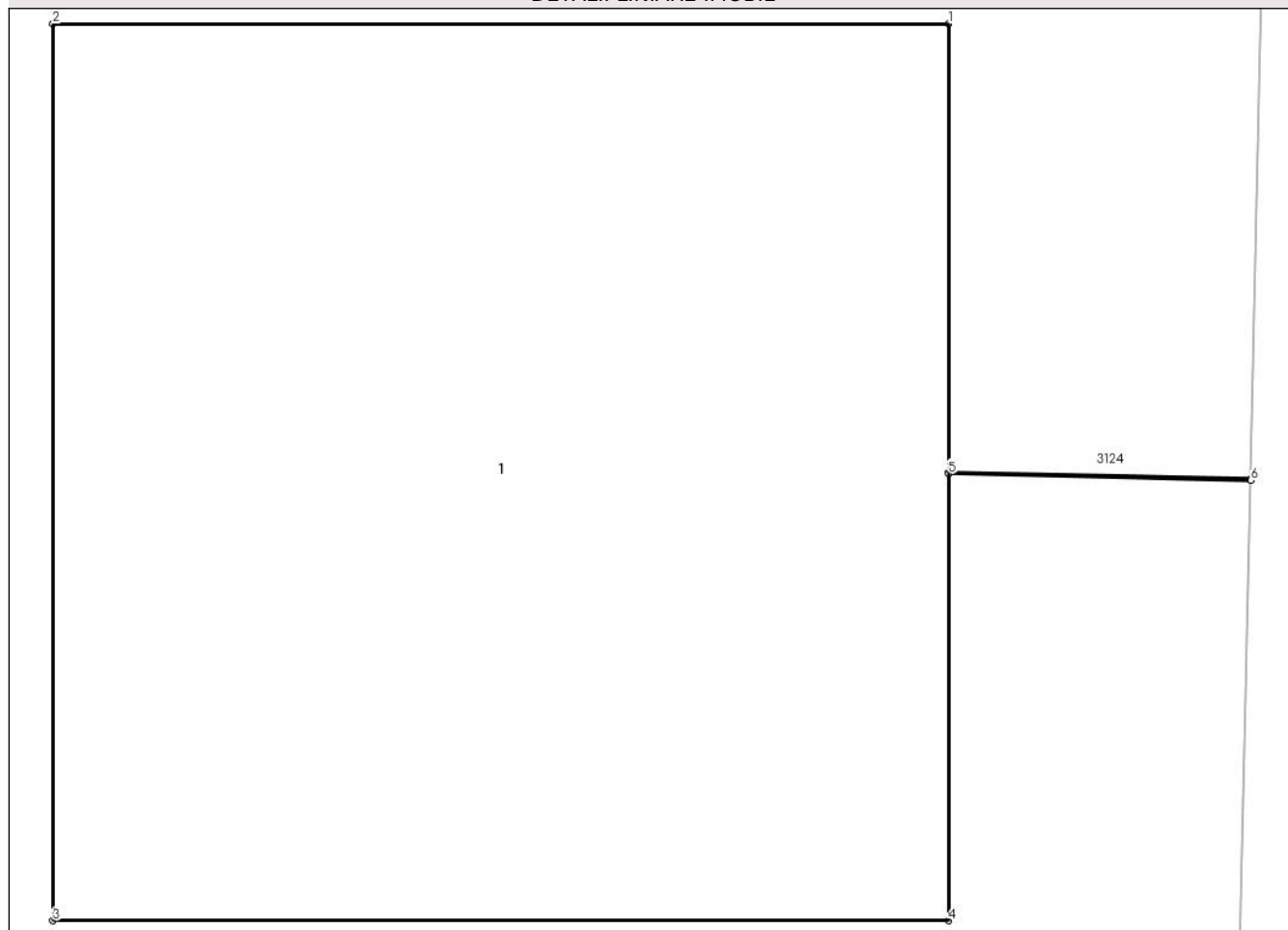
Anexa Nr. 1 La Partea I

Teren

Nr cadastral	Suprafața (mp)*	Observații / Referințe
	1	

* Suprafața este determinată în planul de proiecție Stereo 70.

DETALII LINIARE IMOBIL



Date referitoare la teren

Crt	Categorie folosință	Intravilan	Suprafața (mp)	Tarla	Parcelă	Nr. topo	Observații / Referințe
1	curți constructii	NU	1	37	2022/2	-	

Date referitoare la construcții

Crt	Număr	Destinație construcție	Supraf. (mp)	Situație juridică	Observații / Referințe
A1.1		construcții industriale și edilitare	1	Cu acte	Nr. niveluri:1; S. construită la sol:1 mp; S. construită desfășurată:1 mp; CIE

Lungime Segmente

1) Valorile lungimilor segmentelor sunt obținute din proiecție în plan.

Punct început	X / Y	Punct sfârșit	X / Y	Lungime segment (** (m))
1	597.656,453 389.909,307	2	597.655,453 389.909,307	1.0
2	597.655,453 389.909,307	3	597.655,453 389.908,307	1.0
3	597.655,453 389.908,307	4	597.656,453 389.908,307	1.0

Punct început	X / Y	Punct sfârșit	X / Y	Lungime segment (** (m)
4	597.656,453 389.908,307	5	597.656,453 389.908,805	0.498
5	597.656,453 389.908,805	6	597.656,79 389.908,798	0.337
6	597.656,79 389.908,798	7	597.656,79 389.908,8	0.002
7	597.656,79 389.908,8	8	597.656,453 389.908,807	0.337
8	597.656,453 389.908,807	1	597.656,453 389.909,307	0.5

** Lungimile segmentelor sunt determinate în planul de proiecție Stereo 70 și sunt rotunjite la 1 milimetru.

*** Distanța dintre puncte este formată din segmente cumulate ce sunt mai mici decât valoarea 1 milimetru.



DATE DESPRE IMOBILUL NR. 3144

Oficiul de Cadastru și Publicitate Imobiliară PRAHOVA
Biroul de Cadastru și Publicitate Imobiliară Ploiești

A. Partea I. Descrierea imobilului

TEREN Extravilan

Adresa: Jud. Prahova, T 37, Cc2022/3

Nr. Crt	Nr cadastral Nr. topografic	Suprafața* (mp)	Observații / Referințe
A1		1	Sector cadastral:43 Teren neimprijmit;

Construcții

Crt	Nr cadastral Nr. topografic	Adresa	Observații / Referințe
A1.1		Jud. Prahova, T 37, Cc2022/3	Nr. niveluri:1; S. construita la sol:1 mp; S. construita desfasurata:1 mp; CIE

B. Partea II. Proprietari și acte

Inscrieri privitoare la dreptul de proprietate și alte drepturi reale	Referințe
/	
Act Normativ nr. 123, din 10/07/2012 emis de Parlamentul Romaniei;	
B1	A1
Intabulare, drept de PROPRIETATE, dobandit prin Lege, cota actuala 1/1	
1) STATUL ROMAN , CIF:99999999999999	
<i>OBSERVATII: Domeniu public</i>	
Act Normativ nr. 980, din 16/12/2015 emis de Guvernul Romaniei;	
B2	A1
Intabulare, drept de ADMINISTRARE, dobandit prin Lege, cota actuala 1/1	
1) MINISTERUL ECONOMIEI, ENERGIEI SI MEDIULUI DE AFACERI , CIF:99999999999999	
Act Administrativ nr. 9, din 07/10/2005 emis de Ministerul Economiei si Comertului (act aditional nr. 1/10.06.2008 emis de MINISTERUL ECONOMIEI SI FINANTELOR , act aditional nr. 2/18.06.2015 emis de MINISTERUL ENERGIEI, INTEPRINDERILOR MICI SI MIJLOCII SI MEDIULUI DE AFACERI , act aditional nr. 3/10.02.2016 emis de MINISTERUL ENERGIEI , act aditional nr. 4/02.03.2017 emis de MINISTERUL ENERGIEI, Act aditional nr. 5/2020, Act aditional nr. 6/30.10.2020, Certificat de Inregistrare a Societatii,, DISTRIBUTIE ENERGIE ELECTRICA" SA emis de ORC Cluj la data de 27.02.2002, H.G.R nr. 1342/2001 privind reorganizarea Societatii Comerciale de Distributie si Furnizare a Energiei Electrice „Electrica” SA, Protocol 6045 /12.04.2002 incheiat intre Societatea Comerciala de Distributie si Furnizare a Energiei Electrice „Electrica” SA si Societatea Comerciala Filiala de distributie si Furnizare a Energiei Electrice „Electrica Muntenia Nord” SA, Incheiere de indreptare eroare materiala civila emisa de Tribunalul Comercial Cluj la data de 26 .11.2020, Certificat de Inregistrare mentiuni nr.128194/15.12.2020 emis de ORC Cluj, Certificat de Inregistrare a Societatii,, DISTRIBUTIE ENERGIE ELECTRICA SA " emis de ORC Cluj la data de 31.12.2020, Certificat de Înregistrare mențiuni nr.802/07.02 .2021 emis de ORC Cluj, Certificat de Inregistrare a SUCURSALEI DE DISTRIBUTIE A ENERGIEI ELECTRICE PLOIESTI, emis de ORC Prahova la data de 28.03.2002, Certificat de radiere a Societatii de Distributie a Energiei Electrice Muntenia Nord SA nr.83302 din 31.12.2020.);	
B3	A1
Intabulare, drept de CONCESIUNE, dobandit prin Lege, cota actuala 1/1	
1) DISTRIBUTIE ENERGIE ELECTRICA ROMANIA SA , CIF:14476722, prin Sucursala de Distributie a Energiei Electrice Prahova	
<i>OBSERVATII: prin Sucursala de Distributie a Energiei Electrice Prahova</i>	
Act Normativ nr. 1342, din 27/12/2001 emis de Guvernul Romaniei (Protocol 6045/12.04.2022);	
B4	A1.1
Intabulare, drept de PROPRIETATE, dobandit prin Lege, cota actuala 1/1	
1) DISTRIBUTIE ENERGIE ELECTRICA ROMANIA SA , CIF:14476722, prin Sucursala de Distributie a Energiei Electrice Prahova	
<i>OBSERVATII: prin Sucursala de Distributie a Energiei Electrice Prahova</i>	

C. Partea III. SARCINI .


Inscrieri privind dezmembramintele dreptului de proprietate, drepturi reale de garanție și sarcini	Referințe
NU SUNT	

Anexa Nr. 1 La Partea I

Teren

Nr cadastral	Suprafața (mp)*	Observații / Referințe
	1	

* Suprafața este determinată în planul de proiecție Stereo 70.



Date referitoare la teren

Crt	Categorie folosință	Intra vilan	Suprafața (mp)	Tarla	Parcelă	Nr. topo	Observații / Referințe
1	curți constructii	NU	1	37	2022/3	-	

Date referitoare la construcții

Crt	Număr	Destinație construcție	Supraf. (mp)	Situație juridică	Observații / Referințe
A1.1		construcții industriale și edilitare	1	Cu acte	Nr. niveluri:1; S. construita la sol:1 mp; S. construita desfasurata:1 mp; CIE

Lungime Segmente

1) Valorile lungimilor segmentelor sunt obținute din proiecție în plan.

Punct început	X / Y	Punct sfârșit	X / Y	Lungime segment (** (m))
1	597.655,806 389.863,996	2	597.656,231 389.863,996	0.425
2	597.656,231 389.863,996	3	597.656,231 389.864,996	1.0
3	597.656,231 389.864,996	4	597.655,828 389.864,996	0.403

Punct început	X / Y	Punct sfârșit	X / Y	Lungime segment (** (m)
4	597.655,828 389.864,996	5	597.655,231 389.864,996	0.597
5	597.655,231 389.864,996	6	597.655,231 389.863,996	1.0
6	597.655,231 389.863,996	1	597.655,806 389.863,996	0.575

** Lungimile segmentelor sunt determinate în planul de proiecție Stereo 70 și sunt rotunjite la 1 milimetru.

*** Distanța dintre puncte este formată din segmente cumulate ce sunt mai mici decât valoarea 1 milimetru.



DATE DESPRE IMOBILUL NR. 3145

Oficiul de Cadastru și Publicitate Imobiliară PRAHOVA
Biroul de Cadastru și Publicitate Imobiliară Ploiești

A. Partea I. Descrierea imobilului

TEREN Intravilan

Adresa: Loc. Urlati, Jud. Prahova, T 37, Cc2022/4

Nr. Crt	Nr cadastral Nr. topografic	Suprafața* (mp)	Observații / Referințe
A1		1	Sector cadastral:43 Teren neimpregmuit;

Construcții

Crt	Nr cadastral Nr. topografic	Adresa	Observații / Referințe
A1.1		Loc. Urlati, Jud. Prahova, T 37, Cc2022/4	Nr. niveluri:1; S. construita la sol:1 mp; S. construita desfasurata:1 mp; CIE

B. Partea II. Proprietari și acte

Inscrieri privitoare la dreptul de proprietate și alte drepturi reale		Referințe
/		
Act Normativ nr. 123, din 10/07/2012 emis de Parlamentul Romaniei;		
B1	Intabulare, drept de PROPRIETATE, dobandit prin Lege, cota actuala 1/1 1) STATUL ROMAN , CIF:9999999999999 <i>OBSERVATII: Domeniu public</i>	A1
Act Normativ nr. 980, din 16/12/2015 emis de Guvernul Romaniei;		
B2	Intabulare, drept de ADMINISTRARE, dobandit prin Lege, cota actuala 1/1 1) MINISTERUL ECONOMIEI, ENERGIEI SI MEDIULUI DE AFACERI , CIF:9999999999999	A1
Act Administrativ nr. 9, din 07/10/2005 emis de Ministerul Economiei si Comertului (act aditional nr. 1/10.06.2008 emis de MINISTERUL ECONOMIEI SI FINANTELOR , act aditional nr. 2/18.06.2015 emis de MINISTERUL ENERGIEI, INTEPRINDERILOR MICI SI MIJLOCII SI MEDIULUI DE AFACERI , act aditional nr. 3/10.02.2016 emis de MINISTERUL ENERGIEI , act aditional nr. 4/02.03.2017 emis de MINISTERUL ENERGIEI, Act aditional nr. 5/2020, Act aditional nr. 6/30.10.2020, Certificat de Inregistrare a Societatii,, DISTRIBUTIE ENERGIE ELECTRICA" SA emis de ORC Cluj la data de 27.02.2002, H.G.R nr. 1342/2001 privind reorganizarea Societatii Comerciale de Distributie si Furnizare a Energiei Electrice „Electrica” SA, Protocol 6045 /12.04.2002 incheiat intre Societatea Comerciala de Distributie si Furnizare a Energiei Electrice „Electrica” SA si Societatea Comerciala Filiala de distributie si Furnizare a Energiei Electrice „Electrica Muntenia Nord” SA, Incheiere de indreptare eroare materiala civila emisa de Tribunalul Comercial Cluj la data de 26 .11.2020, Certificat de Inregistrare mentiuni nr.128194/15.12.2020 emis de ORC Cluj, Certificat de Inregistrare a Societatii,, DISTRIBUTIE ENERGIE ELECTRICA SA " emis de ORC Cluj la data de 31.12.2020, Certificat de Înregistrare mențiuni nr.802/07.02 .2021 emis de ORC Cluj, Certificat de Inregistrare a SUCURSALEI DE DISTRIBUTIE A ENERGIEI ELECTRICE PLOIESTI, emis de ORC Prahova la data de 28.03.2002, Certificat de radiere a Societatii de Distributie a Energiei Electrice Muntenia Nord SA nr.83302 din 31.12.2020.);		
B3	Intabulare, drept de CONCESIUNE, dobandit prin Lege, cota actuala 1/1 1) DISTRIBUTIE ENERGIE ELECTRICA ROMANIA SA , CIF:14476722, prin Sucursala de Distributie a Energiei Electrice Prahova <i>OBSERVATII: prin Sucursala de Distributie a Energiei Electrice Prahova</i>	A1
Act Normativ nr. 1342, din 27/12/2001 emis de Guvernul Romaniei (Protocol 6045/12.04.2022);		
B4	Intabulare, drept de PROPRIETATE, dobandit prin Lege, cota actuala 1/1 DISTRIBUTIE ENERGIE ELECTRICA ROMANIA SA , CIF:14476722, prin Sucursala de Distributie a Energiei Electrice Prahova 1) Energiei Electrice Prahova <i>OBSERVATII: prin Sucursala de Distributie a Energiei Electrice Prahova</i>	A1.1

C. Partea III. SARCINI .


Inscrieri privind dezmembramintele dreptului de proprietate, drepturi reale de garanție și sarcini	Referințe
NU SUNT	

Anexa Nr. 1 La Partea I

Teren

Nr cadastral	Suprafața (mp)*	Observații / Referințe
	1	

* Suprafața este determinată în planul de proiecție Stereo 70.



Date referitoare la teren

Crt	Categorie folosință	Intravilan	Suprafața (mp)	Tarla	Parcelă	Nr. topo	Observații / Referințe
1	curți constructii	DA	1	37	2022/4	-	

Date referitoare la construcții

Crt	Număr	Destinație construcție	Supraf. (mp)	Situație juridică	Observații / Referințe
A1.1		construcții industriale și edilitare	1	Cu acte	Nr. niveluri:1; S. construită la sol:1 mp; S. construită desfășurată:1 mp; CIE

Lungime Segmente

1) Valorile lungimilor segmentelor sunt obținute din proiecție în plan.

Punct început	X / Y	Punct sfârșit	X / Y	Lungime segment (** (m))
1	597.655,334 389.816,896	2	597.655,953 389.816,896	0.619
2	597.655,953 389.816,896	3	597.655,953 389.817,896	1.0
3	597.655,953 389.817,896	4	597.655,272 389.817,896	0.681

Punct început	X / Y	Punct sfârșit	X / Y	Lungime segment (** (m)
4	597.655,272 389.817,896	5	597.654,953 389.817,896	0.319
5	597.654,953 389.817,896	6	597.654,953 389.816,896	1.0
6	597.654,953 389.816,896	1	597.655,334 389.816,896	0.381

** Lungimile segmentelor sunt determinate în planul de proiecție Stereo 70 și sunt rotunjite la 1 milimetru.

*** Distanța dintre puncte este formată din segmente cumulate ce sunt mai mici decât valoarea 1 milimetru.



DATE DESPRE IMOBILUL NR. 3146

Oficiul de Cadastru și Publicitate Imobiliară PRAHOVA
Biroul de Cadastru și Publicitate Imobiliară Ploiești

A. Partea I. Descrierea imobilului

TEREN Extravilan

Adresa: Jud. Prahova, T 37, Cc2041/1

Nr. Crt	Nr cadastral Nr. topografic	Suprafața* (mp)	Observații / Referințe
A1		1	Sector cadastral:43 Teren neimpregmuit;

Construcții

Crt	Nr cadastral Nr. topografic	Adresa	Observații / Referințe
A1.1		Jud. Prahova, T 37, Cc2041/1	Nr. niveluri:1; S. construita la sol:1 mp; S. construita desfasurata:1 mp; CIE

B. Partea II. Proprietari și acte

Inscrieri privitoare la dreptul de proprietate și alte drepturi reale	Referințe
/	
Act Normativ nr. 123, din 10/07/2012 emis de Parlamentul Romaniei;	
B1	A1
Intabulare, drept de PROPRIETATE, dobandit prin Lege, cota actuala 1/1	
1) STATUL ROMAN , CIF:99999999999999	
<i>OBSERVATII: Domeniu public</i>	
Act Normativ nr. 980, din 16/12/2015 emis de Guvernul Romaniei;	
B2	A1
Intabulare, drept de ADMINISTRARE, dobandit prin Lege, cota actuala 1/1	
1) MINISTERUL ECONOMIEI, ENERGIEI SI MEDIULUI DE AFACERI , CIF:99999999999999	
Act Administrativ nr. 9, din 07/10/2005 emis de Ministerul Economiei si Comertului (act aditional nr. 1/10.06.2008 emis de MINISTERUL ECONOMIEI SI FINANTELOR , act aditional nr. 2/18.06.2015 emis de MINISTERUL ENERGIEI, INTEPRINDERILOR MICI SI MIJLOCII SI MEDIULUI DE AFACERI , act aditional nr. 3/10.02.2016 emis de MINISTERUL ENERGIEI , act aditional nr. 4/02.03.2017 emis de MINISTERUL ENERGIEI, Act aditional nr. 5/2020, Act aditional nr. 6/30.10.2020, Certificat de Inregistrare a Societatii,, DISTRIBUTIE ENERGIE ELECTRICA" SA emis de ORC Cluj la data de 27.02.2002, H.G.R nr. 1342/2001 privind reorganizarea Societatii Comerciale de Distributie si Furnizare a Energiei Electrice „Electrica" SA, Protocol 6045 /12.04.2002 incheiat intre Societatea Comerciala de Distributie si Furnizare a Energiei Electrice „Electrica" SA si Societatea Comerciala Filiala de distributie si Furnizare a Energiei Electrice „Electrica Muntenia Nord" SA, Incheiere de indreptare eroare materiala civila emisa de Tribunalul Comercial Cluj la data de 26 .11.2020, Certificat de Inregistrare mentiuni nr.128194/15.12.2020 emis de ORC Cluj, Certificat de Inregistrare a Societatii,, DISTRIBUTIE ENERGIE ELECTRICA SA " emis de ORC Cluj la data de 31.12.2020, Certificat de Înregistrare mențiuni nr.802/07.02 .2021 emis de ORC Cluj, Certificat de Inregistrare a SUCURSALEI DE DISTRIBUTIE A ENERGIEI ELECTRICE PLOIESTI, emis de ORC Prahova la data de 28.03.2002, Certificat de radiere a Societatii de Distributie a Energiei Electrice Muntenia Nord SA nr.83302 din 31.12.2020.);	
B3	A1
Intabulare, drept de CONCESIUNE, dobandit prin Lege, cota actuala 1/1	
1) DISTRIBUTIE ENERGIE ELECTRICA ROMANIA SA , CIF:14476722, prin Sucursala de Distributie a Energiei Electrice Prahova	
<i>OBSERVATII: prin Sucursala de Distributie a Energiei Electrice Prahova</i>	
Act Normativ nr. 1342, din 27/12/2001 emis de Guvernul Romaniei (Protocol 6045/12.04.2022);	
B4	A1.1
Intabulare, drept de PROPRIETATE, dobandit prin Lege, cota actuala 1/1	
1) DISTRIBUTIE ENERGIE ELECTRICA ROMANIA SA , CIF:14476722, prin Sucursala de Distributie a Energiei Electrice Prahova	
<i>OBSERVATII: prin Sucursala de Distributie a Energiei Electrice Prahova</i>	

C. Partea III. SARCINI .

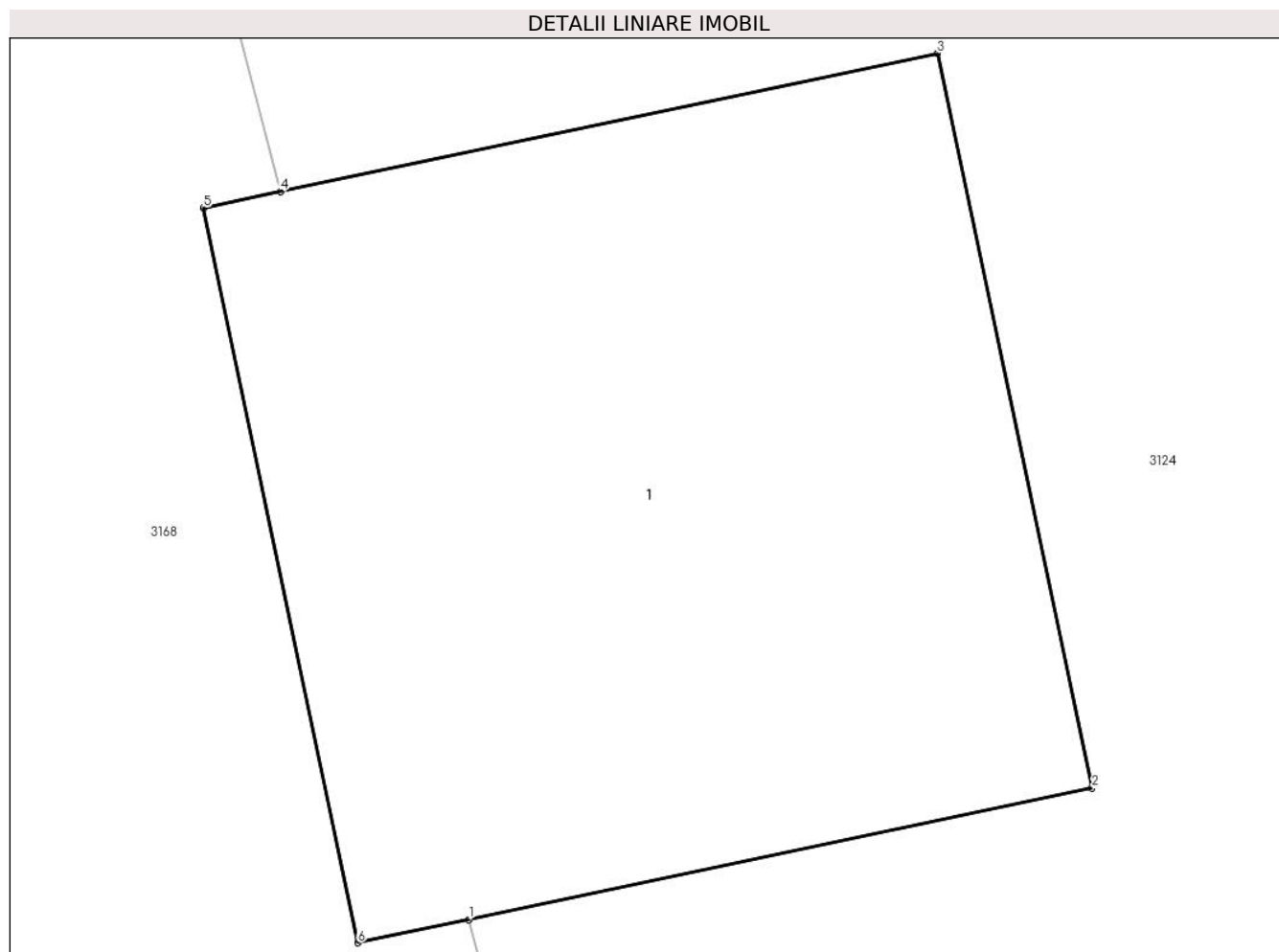
Inscrieri privind dezmembramintele dreptului de proprietate, drepturi reale de garanție și sarcini	Referințe
NU SUNT	

Anexa Nr. 1 La Partea I

Teren

Nr cadastral	Suprafața (mp)*	Observații / Referințe
	1	

* Suprafața este determinată în planul de proiecție Stereo 70.



Date referitoare la teren

Crt	Categorie folosință	Intra vilan	Suprafața (mp)	Tarla	Parcelă	Nr. topo	Observații / Referințe
1	curți constructii	NU	1	37	2041/1	-	

Date referitoare la construcții

Crt	Număr	Destinație construcție	Supraf. (mp)	Situație juridică	Observații / Referințe
A1.1		construcții industriale și edilitare	1	Cu acte	Nr. niveluri:1; S. construita la sol:1 mp; S. construita desfasurata:1 mp; CIE

Lungime Segmente

1) Valorile lungimilor segmentelor sunt obținute din proiecție în plan.

Punct început	X / Y	Punct sfârșit	X / Y	Lungime segment (** (m)
1	597.656,283 389.773,903	2	597.657,113 389.774,078	0.848
2	597.657,113 389.774,078	3	597.656,907 389.775,056	0.999
3	597.656,907 389.775,056	4	597.656,032 389.774,872	0.894

Punct început	X / Y	Punct sfârșit	X / Y	Lungime segment (** (m)
4	597.656,032 389.774,872	5	597.655,929 389.774,85	0.105
5	597.655,929 389.774,85	6	597.656,135 389.773,872	0.999
6	597.656,135 389.773,872	1	597.656,283 389.773,903	0.151

** Lungimile segmentelor sunt determinate în planul de proiecție Stereo 70 și sunt rotunjite la 1 milimetru.

*** Distanța dintre puncte este formată din segmente cumulate ce sunt mai mici decât valoarea 1 milimetru.



DATE DESPRE IMOBILUL NR. 3147

Oficiul de Cadastru și Publicitate Imobiliară PRAHOVA
Biroul de Cadastru și Publicitate Imobiliară Ploiești

A. Partea I. Descrierea imobilului

TEREN Intravilan

Adresa: Loc. Urlati, Jud. Prahova, T 37, Cc2041/2

Nr. Crt	Nr cadastral Nr. topografic	Suprafața* (mp)	Observații / Referințe
A1		1	Sector cadastral:43 Teren neimpregmuit;

Construcții

Crt	Nr cadastral Nr. topografic	Adresa	Observații / Referințe
A1.1		Loc. Urlati, Jud. Prahova, T 37, Cc2041/2	Nr. niveluri:1; S. construita la sol:1 mp; S. construita desfasurata:1 mp; CIE

B. Partea II. Proprietari și acte

Inscrieri privitoare la dreptul de proprietate și alte drepturi reale		Referințe
/		
Act Normativ nr. 123, din 10/07/2012 emis de Parlamentul Romaniei;		
B1	Intabulare, drept de PROPRIETATE, dobandit prin Lege, cota actuala 1/1 1) STATUL ROMAN , CIF:9999999999999 <i>OBSERVATII: Domeniu public</i>	A1
Act Normativ nr. 980, din 16/12/2015 emis de Guvernul Romaniei;		
B2	Intabulare, drept de ADMINISTRARE, dobandit prin Lege, cota actuala 1/1 1) MINISTERUL ECONOMIEI, ENERGIEI SI MEDIULUI DE AFACERI , CIF:9999999999999	A1
Act Administrativ nr. 9, din 07/10/2005 emis de Ministerul Economiei si Comertului (act aditional nr. 1/10.06.2008 emis de MINISTERUL ECONOMIEI SI FINANTELOR , act aditional nr. 2/18.06.2015 emis de MINISTERUL ENERGIEI, INTEPRINDERILOR MICI SI MIJLOCII SI MEDIULUI DE AFACERI , act aditional nr. 3/10.02.2016 emis de MINISTERUL ENERGIEI , act aditional nr. 4/02.03.2017 emis de MINISTERUL ENERGIEI, Act aditional nr. 5/2020, Act aditional nr. 6/30.10.2020, Certificat de Inregistrare a Societatii,, DISTRIBUTIE ENERGIE ELECTRICA" SA emis de ORC Cluj la data de 27.02.2002, H.G.R nr. 1342/2001 privind reorganizarea Societatii Comerciale de Distributie si Furnizare a Energiei Electrice „Electrica” SA, Protocol 6045 /12.04.2002 incheiat intre Societatea Comerciala de Distributie si Furnizare a Energiei Electrice „Electrica” SA si Societatea Comerciala Filiala de distributie si Furnizare a Energiei Electrice „Electrica Muntenia Nord” SA, Incheiere de indreptare eroare materiala civila emisa de Tribunalul Comercial Cluj la data de 26 .11.2020, Certificat de Inregistrare mentiuni nr.128194/15.12.2020 emis de ORC Cluj, Certificat de Inregistrare a Societatii,, DISTRIBUTIE ENERGIE ELECTRICA SA " emis de ORC Cluj la data de 31.12.2020, Certificat de Înregistrare mențiuni nr.802/07.02 .2021 emis de ORC Cluj, Certificat de Inregistrare a SUCURSALEI DE DISTRIBUTIE A ENERGIEI ELECTRICE PLOIESTI, emis de ORC Prahova la data de 28.03.2002, Certificat de radiere a Societatii de Distributie a Energiei Electrice Muntenia Nord SA nr.83302 din 31.12.2020.);		
B3	Intabulare, drept de CONCESIUNE, dobandit prin Lege, cota actuala 1/1 1) DISTRIBUTIE ENERGIE ELECTRICA ROMANIA SA , CIF:14476722, prin Sucursala de Distributie a Energiei Electrice Prahova <i>OBSERVATII: prin Sucursala de Distributie a Energiei Electrice Prahova</i>	A1
Act Normativ nr. 1342, din 27/12/2001 emis de Guvernul Romaniei (Protocol 6045/12.04.2022);		
B4	Intabulare, drept de PROPRIETATE, dobandit prin Lege, cota actuala 1/1 DISTRIBUTIE ENERGIE ELECTRICA ROMANIA SA , CIF:14476722, prin Sucursala de Distributie a Energiei Electrice Prahova 1) Energiei Electrice Prahova <i>OBSERVATII: prin Sucursala de Distributie a Energiei Electrice Prahova</i>	A1.1

C. Partea III. SARCINI .

Inscrieri privind dezmembramintele dreptului de proprietate, drepturi reale de garanție și sarcini	Referințe
NU SUNT	

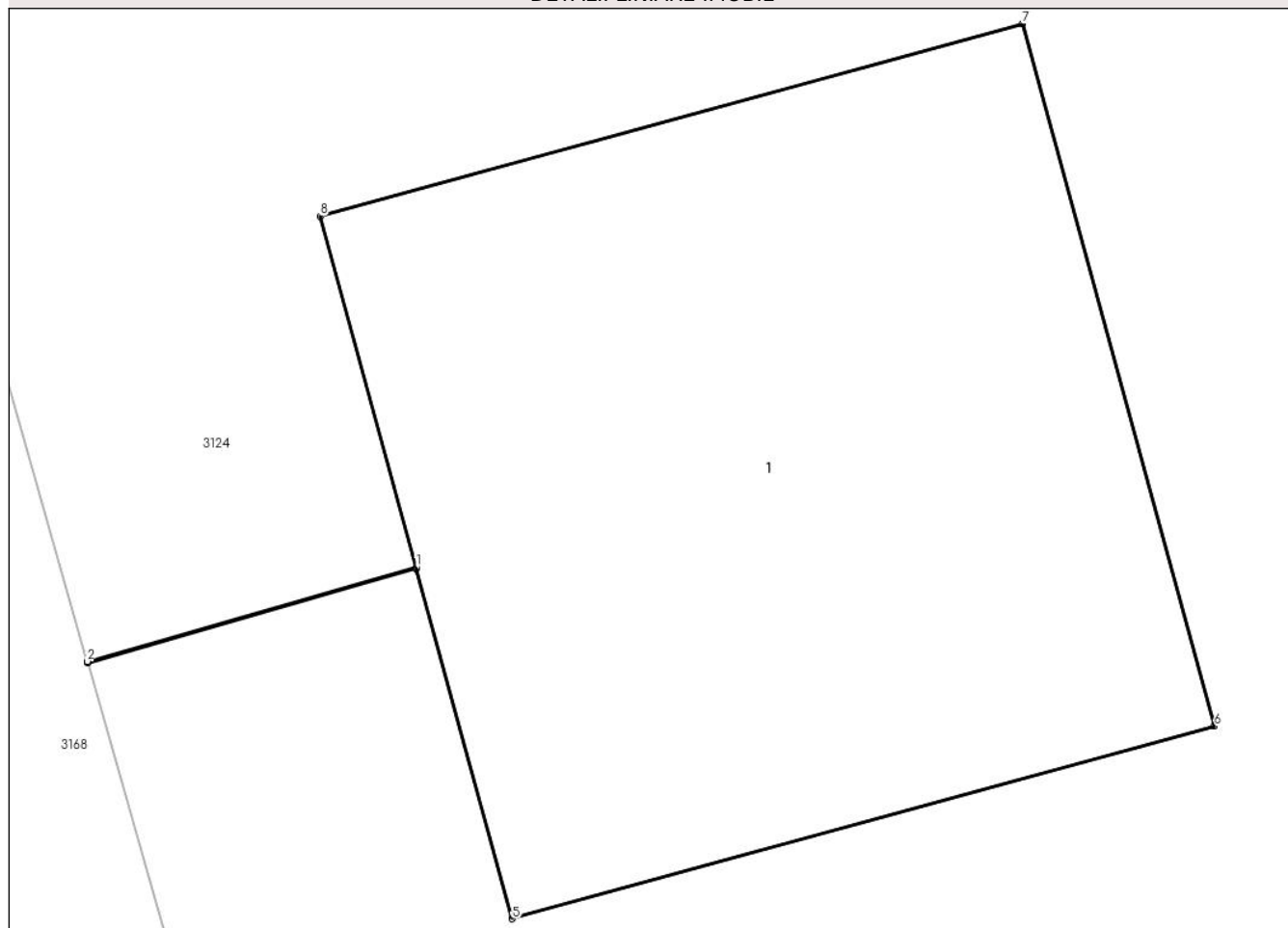
Anexa Nr. 1 La Partea I

Teren

Nr cadastral	Suprafața (mp)*	Observații / Referințe
	1	

* Suprafața este determinată în planul de proiecție Stereo 70.

DETALII LINIARE IMOBIL



Date referitoare la teren

Crt	Categorie folosință	Intra vilan	Suprafața (mp)	Tarla	Parcelă	Nr. topo	Observații / Referințe
1	curți constructii	DA	1	37	2041/2	-	

Date referitoare la construcții

Crt	Număr	Destinație construcție	Supraf. (mp)	Situație juridică	Observații / Referințe
A1.1		construcții industriale și edilitare	1	Cu acte	Nr. niveluri:1; S. construita la sol:1 mp; S. construita desfasurata:1 mp; CIE

Lungime Segmente

1) Valorile lungimilor segmentelor sunt obținute din proiecție în plan.

Punct început	X / Y	Punct sfârșit	X / Y	Lungime segment (** (m)
1	597.668,912 389.728,16	2	597.668,46 389.728,031	0.47
2	597.668,46 389.728,031	3	597.668,461 389.728,029	0.002
3	597.668,461 389.728,029	4	597.668,912 389.728,158	0.469

Punct început	X / Y	Punct sfârșit	X / Y	Lungime segment (** (m)
4	597.668,912 389.728,158	5	597.669,044 389.727,678	0.498
5	597.669,044 389.727,678	6	597.670,008 389.727,942	0.999
6	597.670,008 389.727,942	7	597.669,744 389.728,906	0.999
7	597.669,744 389.728,906	8	597.668,78 389.728,642	0.999
8	597.668,78 389.728,642	1	597.668,912 389.728,16	0.5

** Lungimile segmentelor sunt determinate în planul de proiecție Stereo 70 și sunt rotunjite la 1 milimetru.

*** Distanța dintre puncte este formată din segmente cumulate ce sunt mai mici decât valoarea 1 milimetru.



DATE DESPRE IMOBILUL NR. 3148

Oficiul de Cadastru și Publicitate Imobiliară PRAHOVA
Biroul de Cadastru și Publicitate Imobiliară Ploiești

A. Partea I. Descrierea imobilului

TEREN Intravilan

Adresa: Loc. Urlati, Jud. Prahova, T 37, Cc2041/3

Nr. Crt	Nr cadastral Nr. topografic	Suprafața* (mp)	Observații / Referințe
A1		1	Sector cadastral:43 Teren neimpregmuit;

Construcții

Crt	Nr cadastral Nr. topografic	Adresa	Observații / Referințe
A1.1		Loc. Urlati, Jud. Prahova, T 37, Cc2041/3	Nr. niveluri:1; S. construita la sol:1 mp; S. construita desfasurata:1 mp; CIE

B. Partea II. Proprietari și acte

Inscrieri privitoare la dreptul de proprietate și alte drepturi reale		Referințe
/		
Act Normativ nr. 123, din 10/07/2012 emis de Parlamentul Romaniei;		
B1	Intabulare, drept de PROPRIETATE, dobandit prin Lege, cota actuala 1/1 1) STATUL ROMAN , CIF:9999999999999 <i>OBSERVATII: Domeniu public</i>	A1
Act Normativ nr. 980, din 16/12/2015 emis de Guvernul Romaniei;		
B2	Intabulare, drept de ADMINISTRARE, dobandit prin Lege, cota actuala 1/1 1) MINISTERUL ECONOMIEI, ENERGIEI SI MEDIULUI DE AFACERI , CIF:9999999999999	A1
Act Administrativ nr. 9, din 07/10/2005 emis de Ministerul Economiei si Comertului (act aditional nr. 1/10.06.2008 emis de MINISTERUL ECONOMIEI SI FINANTELOR , act aditional nr. 2/18.06.2015 emis de MINISTERUL ENERGIEI, INTEPRINDERILOR MICI SI MIJLOCII SI MEDIULUI DE AFACERI , act aditional nr. 3/10.02.2016 emis de MINISTERUL ENERGIEI , act aditional nr. 4/02.03.2017 emis de MINISTERUL ENERGIEI, Act aditional nr. 5/2020, Act aditional nr. 6/30.10.2020, Certificat de Inregistrare a Societatii,, DISTRIBUTIE ENERGIE ELECTRICA" SA emis de ORC Cluj la data de 27.02.2002, H.G.R nr. 1342/2001 privind reorganizarea Societatii Comerciale de Distributie si Furnizare a Energiei Electrice „Electrica” SA, Protocol 6045 /12.04.2002 incheiat intre Societatea Comerciala de Distributie si Furnizare a Energiei Electrice „Electrica” SA si Societatea Comerciala Filiala de distributie si Furnizare a Energiei Electrice „Electrica Muntenia Nord” SA, Incheiere de indreptare eroare materiala civila emisa de Tribunalul Comercial Cluj la data de 26 .11.2020, Certificat de Inregistrare mentiuni nr.128194/15.12.2020 emis de ORC Cluj, Certificat de Inregistrare a Societatii,, DISTRIBUTIE ENERGIE ELECTRICA SA " emis de ORC Cluj la data de 31.12.2020, Certificat de Înregistrare mențiuni nr.802/07.02 .2021 emis de ORC Cluj, Certificat de Inregistrare a SUCURSALEI DE DISTRIBUTIE A ENERGIEI ELECTRICE PLOIESTI, emis de ORC Prahova la data de 28.03.2002, Certificat de radiere a Societatii de Distributie a Energiei Electrice Muntenia Nord SA nr.83302 din 31.12.2020.);		
B3	Intabulare, drept de CONCESIUNE, dobandit prin Lege, cota actuala 1/1 1) DISTRIBUTIE ENERGIE ELECTRICA ROMANIA SA , CIF:14476722, prin Sucursala de Distributie a Energiei Electrice Prahova <i>OBSERVATII: prin Sucursala de Distributie a Energiei Electrice Prahova</i>	A1
Act Normativ nr. 1342, din 27/12/2001 emis de Guvernul Romaniei (Protocol 6045/12.04.2022);		
B4	Intabulare, drept de PROPRIETATE, dobandit prin Lege, cota actuala 1/1 DISTRIBUTIE ENERGIE ELECTRICA ROMANIA SA , CIF:14476722, prin Sucursala de Distributie a Energiei Electrice Prahova 1) Energiei Electrice Prahova <i>OBSERVATII: prin Sucursala de Distributie a Energiei Electrice Prahova</i>	A1.1

C. Partea III. SARCINI .

Inscrieri privind dezmembramintele dreptului de proprietate, drepturi reale de garanție și sarcini	Referințe
NU SUNT	

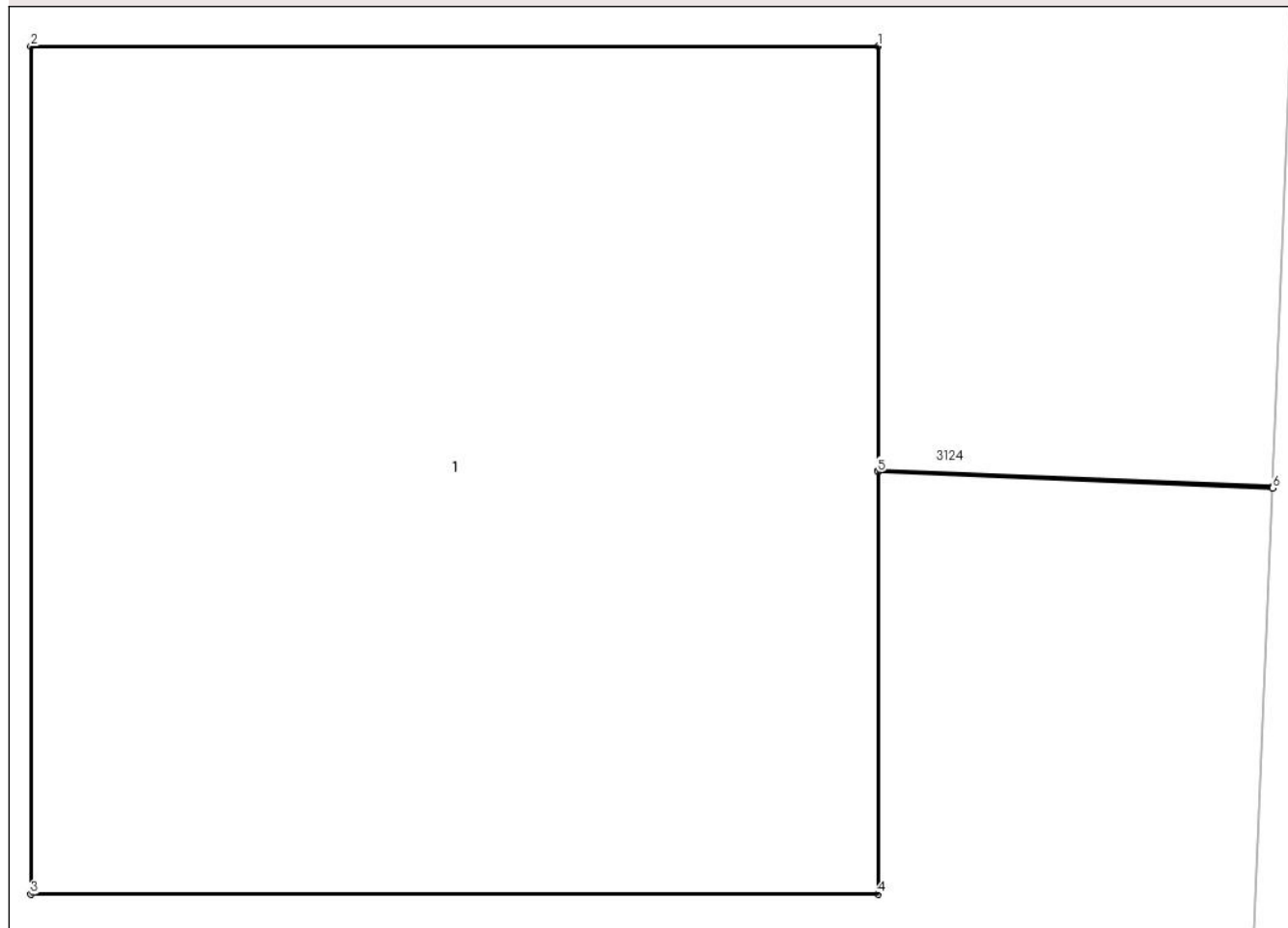
Anexa Nr. 1 La Partea I

Teren

Nr cadastral	Suprafața (mp)*	Observații / Referințe
	1	

* Suprafața este determinată în planul de proiecție Stereo 70.

DETALII LINIARE IMOBIL



Date referitoare la teren

Crt	Categorie folosință	Intra vilan	Suprafața (mp)	Tarla	Parcelă	Nr. topo	Observații / Referințe
1	curți constructii	DA	1	37	2041/3	-	

Date referitoare la construcții

Crt	Număr	Destinație construcție	Supraf. (mp)	Situație juridică	Observații / Referințe
A1.1		construcții industriale și edilitare	1	Cu acte	Nr. niveluri:1; S. construită la sol:1 mp; S. construită desfasurată:1 mp; CIE

Lungime Segmente

1) Valorile lungimilor segmentelor sunt obținute din proiecție în plan.

Punct început	X / Y	Punct sfârșit	X / Y	Lungime segment (** (m))
1	597.682,856 389.680,932	2	597.681,856 389.680,932	1.0
2	597.681,856 389.680,932	3	597.681,856 389.679,932	1.0
3	597.681,856 389.679,932	4	597.682,856 389.679,932	1.0

Punct început	X / Y	Punct sfârșit	X / Y	Lungime segment (** (m)
4	597.682,856 389.679,932	5	597.682,856 389.680,43	0.498
5	597.682,856 389.680,43	6	597.683,322 389.680,411	0.466
6	597.683,322 389.680,411	7	597.683,322 389.680,413	0.002
7	597.683,322 389.680,413	8	597.682,856 389.680,432	0.466
8	597.682,856 389.680,432	1	597.682,856 389.680,932	0.5

** Lungimile segmentelor sunt determinate în planul de proiecție Stereo 70 și sunt rotunjite la 1 milimetru.

*** Distanța dintre puncte este formată din segmente cumulate ce sunt mai mici decât valoarea 1 milimetru.



DATE DESPRE IMOBILUL NR. 3149

Oficiul de Cadastru și Publicitate Imobiliară PRAHOVA
Biroul de Cadastru și Publicitate Imobiliară Ploiești

A. Partea I. Descrierea imobilului

TEREN Extravilan

Adresa: Jud. Prahova, T 38, Cc2040/1

Nr. Crt	Nr cadastral Nr. topografic	Suprafața* (mp)	Observații / Referințe
A1		1	Sector cadastral:43 Teren neimpregmuit;

Construcții

Crt	Nr cadastral Nr. topografic	Adresa	Observații / Referințe
A1.1		Jud. Prahova, T 38, Cc2040/1	Nr. niveluri:1; S. construita la sol:1 mp; S. construita desfasurata:1 mp; CIE

B. Partea II. Proprietari și acte

Inscrieri privitoare la dreptul de proprietate și alte drepturi reale	Referințe
/	
Act Normativ nr. 123, din 10/07/2012 emis de Parlamentul Romaniei;	
B1	A1
Intabulare, drept de PROPRIETATE, dobandit prin Lege, cota actuala 1/1	
1) STATUL ROMAN , CIF:99999999999999	
<i>OBSERVATII: Domeniu public</i>	
Act Normativ nr. 980, din 16/12/2015 emis de Guvernul Romaniei;	
B2	A1
Intabulare, drept de ADMINISTRARE, dobandit prin Lege, cota actuala 1/1	
1) MINISTERUL ECONOMIEI, ENERGIEI SI MEDIULUI DE AFACERI , CIF:99999999999999	
Act Administrativ nr. 9, din 07/10/2005 emis de Ministerul Economiei si Comertului (act aditional nr. 1/10.06.2008 emis de MINISTERUL ECONOMIEI SI FINANTELOR , act aditional nr. 2/18.06.2015 emis de MINISTERUL ENERGIEI, INTEPRINDERILOR MICI SI MIJLOCII SI MEDIULUI DE AFACERI , act aditional nr. 3/10.02.2016 emis de MINISTERUL ENERGIEI , act aditional nr. 4/02.03.2017 emis de MINISTERUL ENERGIEI, Act aditional nr. 5/2020, Act aditional nr. 6/30.10.2020, Certificat de Inregistrare a Societatii,, DISTRIBUTIE ENERGIE ELECTRICA" SA emis de ORC Cluj la data de 27.02.2002, H.G.R nr. 1342/2001 privind reorganizarea Societatii Comerciale de Distributie si Furnizare a Energiei Electrice „Electrica" SA, Protocol 6045 /12.04.2002 incheiat intre Societatea Comerciala de Distributie si Furnizare a Energiei Electrice „Electrica" SA si Societatea Comerciala Filiala de distributie si Furnizare a Energiei Electrice „Electrica Muntenia Nord" SA, Incheiere de indreptare eroare materiala civila emisa de Tribunalul Comercial Cluj la data de 26 .11.2020, Certificat de Inregistrare mentiuni nr.128194/15.12.2020 emis de ORC Cluj, Certificat de Inregistrare a Societatii,, DISTRIBUTIE ENERGIE ELECTRICA SA " emis de ORC Cluj la data de 31.12.2020, Certificat de Înregistrare mențiuni nr.802/07.02 .2021 emis de ORC Cluj, Certificat de Inregistrare a SUCURSALEI DE DISTRIBUTIE A ENERGIEI ELECTRICE PLOIESTI, emis de ORC Prahova la data de 28.03.2002, Certificat de radiere a Societatii de Distributie a Energiei Electrice Muntenia Nord SA nr.83302 din 31.12.2020.);	
B3	A1
Intabulare, drept de CONCESIUNE, dobandit prin Lege, cota actuala 1/1	
1) DISTRIBUTIE ENERGIE ELECTRICA ROMANIA SA , CIF:14476722, prin Sucursala de Distributie a Energiei Electrice Prahova	
<i>OBSERVATII: prin Sucursala de Distributie a Energiei Electrice Prahova</i>	
Act Normativ nr. 1342, din 27/12/2001 emis de Guvernul Romaniei (Protocol 6045/12.04.2022);	
B4	A1.1
Intabulare, drept de PROPRIETATE, dobandit prin Lege, cota actuala 1/1	
1) DISTRIBUTIE ENERGIE ELECTRICA ROMANIA SA , CIF:14476722, prin Sucursala de Distributie a Energiei Electrice Prahova	
<i>OBSERVATII: prin Sucursala de Distributie a Energiei Electrice Prahova</i>	

C. Partea III. SARCINI .

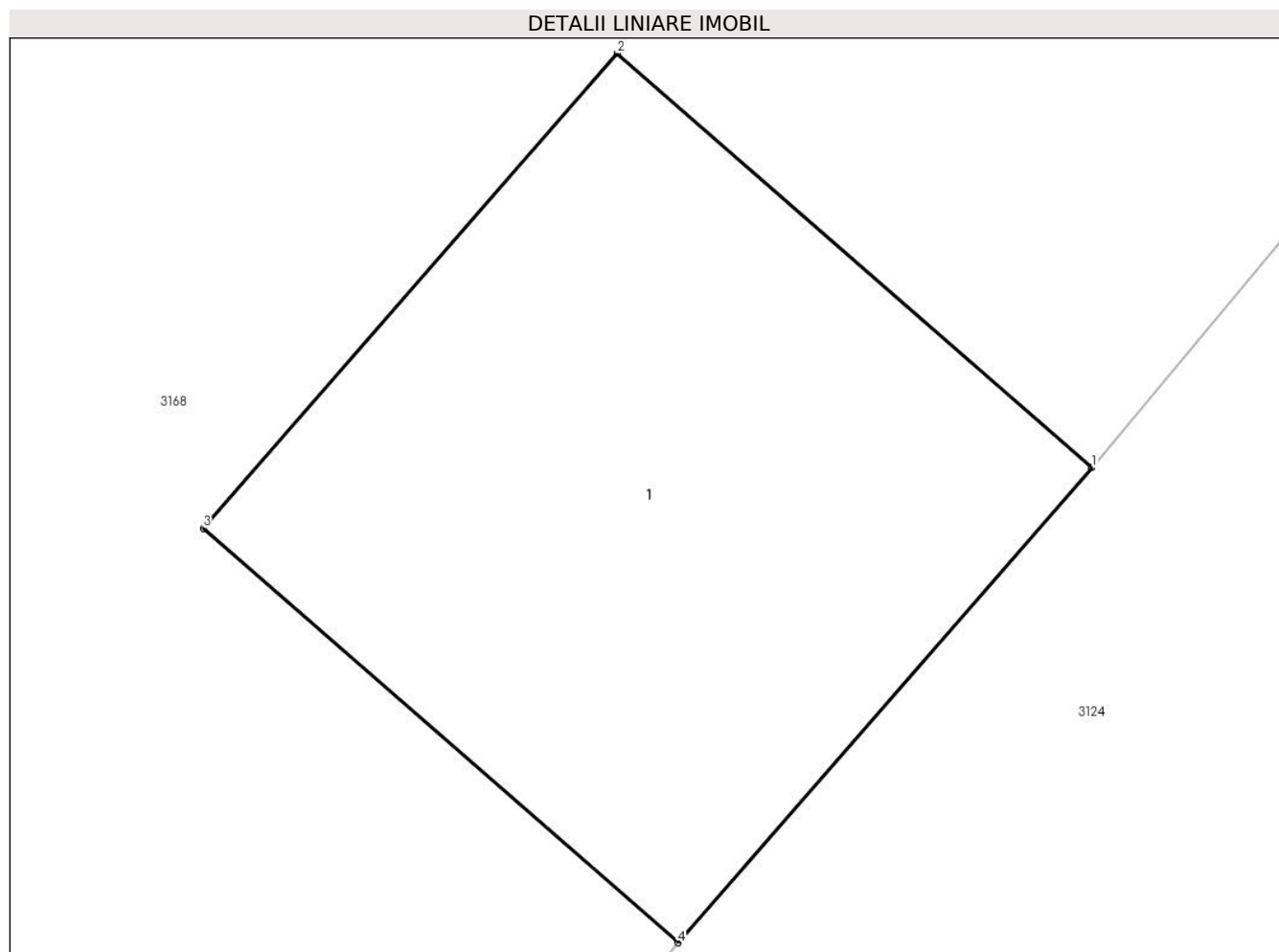
Inscrieri privind dezmembramintele dreptului de proprietate, drepturi reale de garanție și sarcini	Referințe
NU SUNT	

Anexa Nr. 1 La Partea I

Teren

Nr cadastral	Suprafața (mp)*	Observații / Referințe
	1	

* Suprafața este determinată în planul de proiecție Stereo 70.



Date referitoare la teren

Crt	Categorie folosință	Intravilan	Suprafața (mp)	Tarla	Parcelă	Nr. topo	Observații / Referințe
1	curți constructii	NU	1	38	2040/1	-	

Date referitoare la construcții

Crt	Număr	Destinație construcție	Supraf. (mp)	Situație juridică	Observații / Referințe
A1.1		construcții industriale și edilitare	1	Cu acte	Nr. niveluri:1; S. construită la sol:1 mp; S. construită desfășurată:1 mp; CIE

Lungime Segmente

1) Valorile lungimilor segmentelor sunt obținute din proiecție în plan.

Punct început	X / Y	Punct sfârșit	X / Y	Lungime segment (** (m))
1	597.668,895 389.646,437	2	597.668,142 389.647,094	0.999
2	597.668,142 389.647,094	3	597.667,485 389.646,341	0.999
3	597.667,485 389.646,341	4	597.668,238 389.645,684	0.999

Punct început	X / Y	Punct sfârșit	X / Y	Lungime segment (** (m)
4	597.668,238 389.645,684	1	597.668,895 389.646,437	0.999

** Lungimile segmentelor sunt determinate în planul de proiecție Stereo 70 și sunt rotunjite la 1 milimetru.

*** Distanța dintre puncte este formată din segmente cumulate ce sunt mai mici decât valoarea 1 milimetru.



DATE DESPRE IMOBILUL NR. 3150

Oficiul de Cadastru și Publicitate Imobiliară PRAHOVA
Biroul de Cadastru și Publicitate Imobiliară Ploiești

A. Partea I. Descrierea imobilului

TEREN Extravilan

Adresa: Jud. Prahova, T 38, Cc2041/4

Nr. Crt	Nr cadastral Nr. topografic	Suprafața* (mp)	Observații / Referințe
A1		1	Sector cadastral:43 Teren neimprijmit;

Construcții

Crt	Nr cadastral Nr. topografic	Adresa	Observații / Referințe
A1.1		Jud. Prahova, T 38, Cc2041/4	Nr. niveluri:1; S. construita la sol:1 mp; S. construita desfasurata:1 mp; CIE

B. Partea II. Proprietari și acte

Inscrieri privitoare la dreptul de proprietate și alte drepturi reale	Referințe
/	
Act Normativ nr. 123, din 10/07/2012 emis de Parlamentul Romaniei;	
B1	A1
Intabulare, drept de PROPRIETATE, dobandit prin Lege, cota actuala 1/1 1) STATUL ROMAN , CIF:99999999999999 <i>OBSERVATII: Domeniu public</i>	
Act Normativ nr. 980, din 16/12/2015 emis de Guvernul Romaniei;	
B2	A1
Intabulare, drept de ADMINISTRARE, dobandit prin Lege, cota actuala 1/1 1) MINISTERUL ECONOMIEI, ENERGIEI SI MEDIULUI DE AFACERI , CIF:99999999999999	
Act Administrativ nr. 9, din 07/10/2005 emis de Ministerul Economiei si Comertului (act aditional nr. 1/10.06.2008 emis de MINISTERUL ECONOMIEI SI FINANTELOR , act aditional nr. 2/18.06.2015 emis de MINISTERUL ENERGIEI, INTEPRINDERILOR MICI SI MIJLOCII SI MEDIULUI DE AFACERI , act aditional nr. 3/10.02.2016 emis de MINISTERUL ENERGIEI , act aditional nr. 4/02.03.2017 emis de MINISTERUL ENERGIEI, Act aditional nr. 5/2020, Act aditional nr. 6/30.10.2020, Certificat de Inregistrare a Societatii,, DISTRIBUTIE ENERGIE ELECTRICA" SA emis de ORC Cluj la data de 27.02.2002, H.G.R nr. 1342/2001 privind reorganizarea Societatii Comerciale de Distributie si Furnizare a Energiei Electrice „Electrica” SA, Protocol 6045 /12.04.2002 incheiat intre Societatea Comerciala de Distributie si Furnizare a Energiei Electrice „Electrica” SA si Societatea Comerciala Filiala de distributie si Furnizare a Energiei Electrice „Electrica Muntenia Nord” SA, Incheiere de indreptare eroare materiala civila emisa de Tribunalul Comercial Cluj la data de 26 .11.2020, Certificat de Inregistrare mentiuni nr.128194/15.12.2020 emis de ORC Cluj, Certificat de Inregistrare a Societatii,, DISTRIBUTIE ENERGIE ELECTRICA SA " emis de ORC Cluj la data de 31.12.2020, Certificat de Înregistrare mențiuni nr.802/07.02 .2021 emis de ORC Cluj, Certificat de Inregistrare a SUCURSALEI DE DISTRIBUTIE A ENERGIEI ELECTRICE PLOIESTI, emis de ORC Prahova la data de 28.03.2002, Certificat de radiere a Societatii de Distributie a Energiei Electrice Muntenia Nord SA nr.83302 din 31.12.2020.);	
B3	A1
Intabulare, drept de CONCESIUNE, dobandit prin Lege, cota actuala 1/1 1) DISTRIBUTIE ENERGIE ELECTRICA ROMANIA SA , CIF:14476722, prin Sucursala de Distributie a Energiei Electrice Prahova <i>OBSERVATII: prin Sucursala de Distributie a Energiei Electrice Prahova</i>	
Act Normativ nr. 1342, din 27/12/2001 emis de Guvernul Romaniei (Protocol 6045/12.04.2022);	
B4	A1.1
Intabulare, drept de PROPRIETATE, dobandit prin Lege, cota actuala 1/1 DISTRIBUTIE ENERGIE ELECTRICA ROMANIA SA , CIF:14476722, prin Sucursala de Distributie a Energiei Electrice Prahova 1) Energiei Electrice Prahova <i>OBSERVATII: prin Sucursala de Distributie a Energiei Electrice Prahova</i>	

C. Partea III. SARCINI .

Inscrieri privind dezmembramintele dreptului de proprietate, drepturi reale de garanție și sarcini	Referințe
NU SUNT	

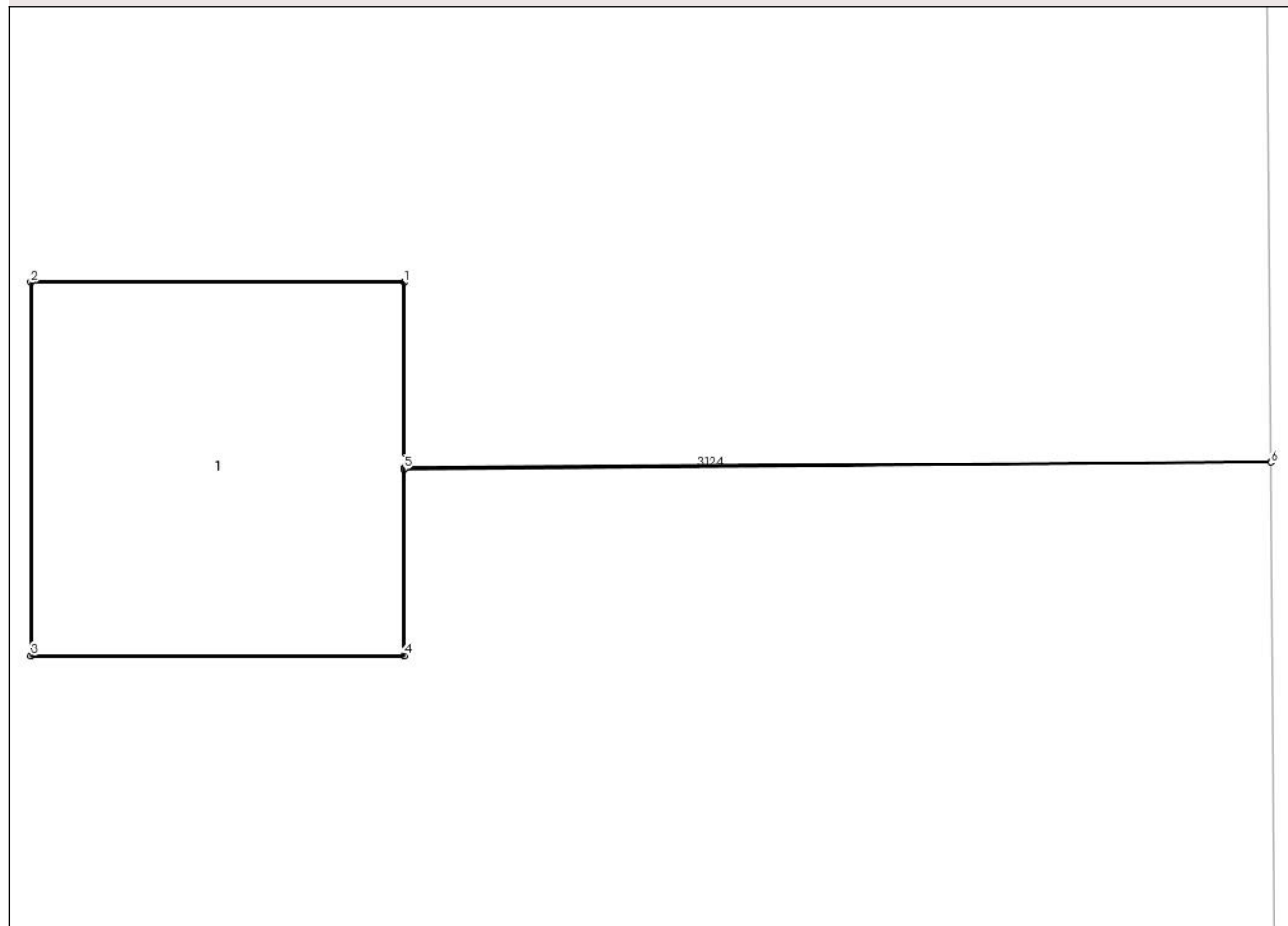
Anexa Nr. 1 La Partea I

Teren

Nr cadastral	Suprafața (mp)*	Observații / Referințe
	1	

* Suprafața este determinată în planul de proiecție Stereo 70.

DETALII LINIARE IMOBIL



Date referitoare la teren

Crt	Categorie folosință	Intravilan	Suprafața (mp)	Tarla	Parcelă	Nr. topo	Observații / Referințe
1	curți constructii	NU	1	38	2041/4	-	

Date referitoare la construcții

Crt	Număr	Destinație construcție	Supraf. (mp)	Situație juridică	Observații / Referințe
A1.1		construcții industriale și edilitare	1	Cu acte	Nr. niveluri:1; S. construită la sol:1 mp; S. construită desfășurată:1 mp; CIE

Lungime Segmente

1) Valorile lungimilor segmentelor sunt obținute din proiecție în plan.

Punct început	X / Y	Punct sfârșit	X / Y	Lungime segment (** (m)
1	597.655,037 389.607,151	2	597.654,037 389.607,151	1.0
2	597.654,037 389.607,151	3	597.654,037 389.606,151	1.0
3	597.654,037 389.606,151	4	597.655,037 389.606,151	1.0

Punct început	X / Y	Punct sfârșit	X / Y	Lungime segment (** (m)
4	597.655,037 389.606,151	5	597.655,037 389.606,651	0.5
5	597.655,037 389.606,651	6	597.657,361 389.606,669	2.324
6	597.657,361 389.606,669	7	597.657,361 389.606,671	0.002
7	597.657,361 389.606,671	8	597.655,037 389.606,653	2.324
8	597.655,037 389.606,653	1	597.655,037 389.607,151	0.498

** Lungimile segmentelor sunt determinate în planul de proiecție Stereo 70 și sunt rotunjite la 1 milimetru.

*** Distanța dintre puncte este formată din segmente cumulate ce sunt mai mici decât valoarea 1 milimetru.



DATE DESPRE IMOBILUL NR. 3151

Oficiul de Cadastru și Publicitate Imobiliară PRAHOVA
Biroul de Cadastru și Publicitate Imobiliară Ploiești

A. Partea I. Descrierea imobilului

TEREN Intravilan

Adresa: Loc. Urlati, Jud. Prahova, T 18/1, Cc601/6/1

Nr. Crt	Nr cadastral Nr. topografic	Suprafața* (mp)	Observații / Referințe
A1		1	Sector cadastral:43 Teren neimpregmuit;

Construcții

Crt	Nr cadastral Nr. topografic	Adresa	Observații / Referințe
A1.1		Loc. Urlati, Jud. Prahova, T 18/1, Cc601/6/1	Nr. niveluri:1; S. construita la sol:1 mp; S. construita desfasurata:1 mp; CIE

B. Partea II. Proprietari și acte

Inscrieri privitoare la dreptul de proprietate și alte drepturi reale		Referințe
/		
Act Normativ nr. 123, din 10/07/2012 emis de Parlamentul Romaniei;		
B1	Intabulare, drept de PROPRIETATE, dobandit prin Lege, cota actuala 1/1 1) STATUL ROMAN , CIF:9999999999999 <i>OBSERVATII: Domeniu public</i>	A1
Act Normativ nr. 980, din 16/12/2015 emis de Guvernul Romaniei;		
B2	Intabulare, drept de ADMINISTRARE, dobandit prin Lege, cota actuala 1/1 1) MINISTERUL ECONOMIEI, ENERGIEI SI MEDIULUI DE AFACERI , CIF:9999999999999	A1
Act Administrativ nr. 9, din 07/10/2005 emis de Ministerul Economiei si Comertului (act aditional nr. 1/10.06.2008 emis de MINISTERUL ECONOMIEI SI FINANTELOR , act aditional nr. 2/18.06.2015 emis de MINISTERUL ENERGIEI, INTEPRINDERILOR MICI SI MIJLOCII SI MEDIULUI DE AFACERI , act aditional nr. 3/10.02.2016 emis de MINISTERUL ENERGIEI , act aditional nr. 4/02.03.2017 emis de MINISTERUL ENERGIEI, Act aditional nr. 5/2020, Act aditional nr. 6/30.10.2020, Certificat de Inregistrare a Societatii,, DISTRIBUTIE ENERGIE ELECTRICA" SA emis de ORC Cluj la data de 27.02.2002, H.G.R nr. 1342/2001 privind reorganizarea Societatii Comerciale de Distributie si Furnizare a Energiei Electrice „Electrica” SA, Protocol 6045 /12.04.2002 incheiat intre Societatea Comerciala de Distributie si Furnizare a Energiei Electrice „Electrica” SA si Societatea Comerciala Filiala de distributie si Furnizare a Energiei Electrice „Electrica Muntenia Nord” SA, Incheiere de indreptare eroare materiala civila emisa de Tribunalul Comercial Cluj la data de 26 .11.2020, Certificat de Inregistrare mentiuni nr.128194/15.12.2020 emis de ORC Cluj, Certificat de Inregistrare a Societatii,, DISTRIBUTIE ENERGIE ELECTRICA SA " emis de ORC Cluj la data de 31.12.2020, Certificat de Înregistrare mențiuni nr.802/07.02 .2021 emis de ORC Cluj, Certificat de Inregistrare a SUCURSALEI DE DISTRIBUTIE A ENERGIEI ELECTRICE PLOIESTI, emis de ORC Prahova la data de 28.03.2002, Certificat de radiere a Societatii de Distributie a Energiei Electrice Muntenia Nord SA nr.83302 din 31.12.2020.);		
B3	Intabulare, drept de CONCESIUNE, dobandit prin Lege, cota actuala 1/1 1) DISTRIBUTIE ENERGIE ELECTRICA ROMANIA SA , CIF:14476722, prin Sucursala de Distributie a Energiei Electrice Prahova <i>OBSERVATII: prin Sucursala de Distributie a Energiei Electrice Prahova</i>	A1
Act Normativ nr. 1342, din 27/12/2001 emis de Guvernul Romaniei (Protocol 6045/12.04.2022);		
B4	Intabulare, drept de PROPRIETATE, dobandit prin Lege, cota actuala 1/1 DISTRIBUTIE ENERGIE ELECTRICA ROMANIA SA , CIF:14476722, prin Sucursala de Distributie a Energiei Electrice Prahova 1) Energiei Electrice Prahova <i>OBSERVATII: prin Sucursala de Distributie a Energiei Electrice Prahova</i>	A1.1

C. Partea III. SARCINI .

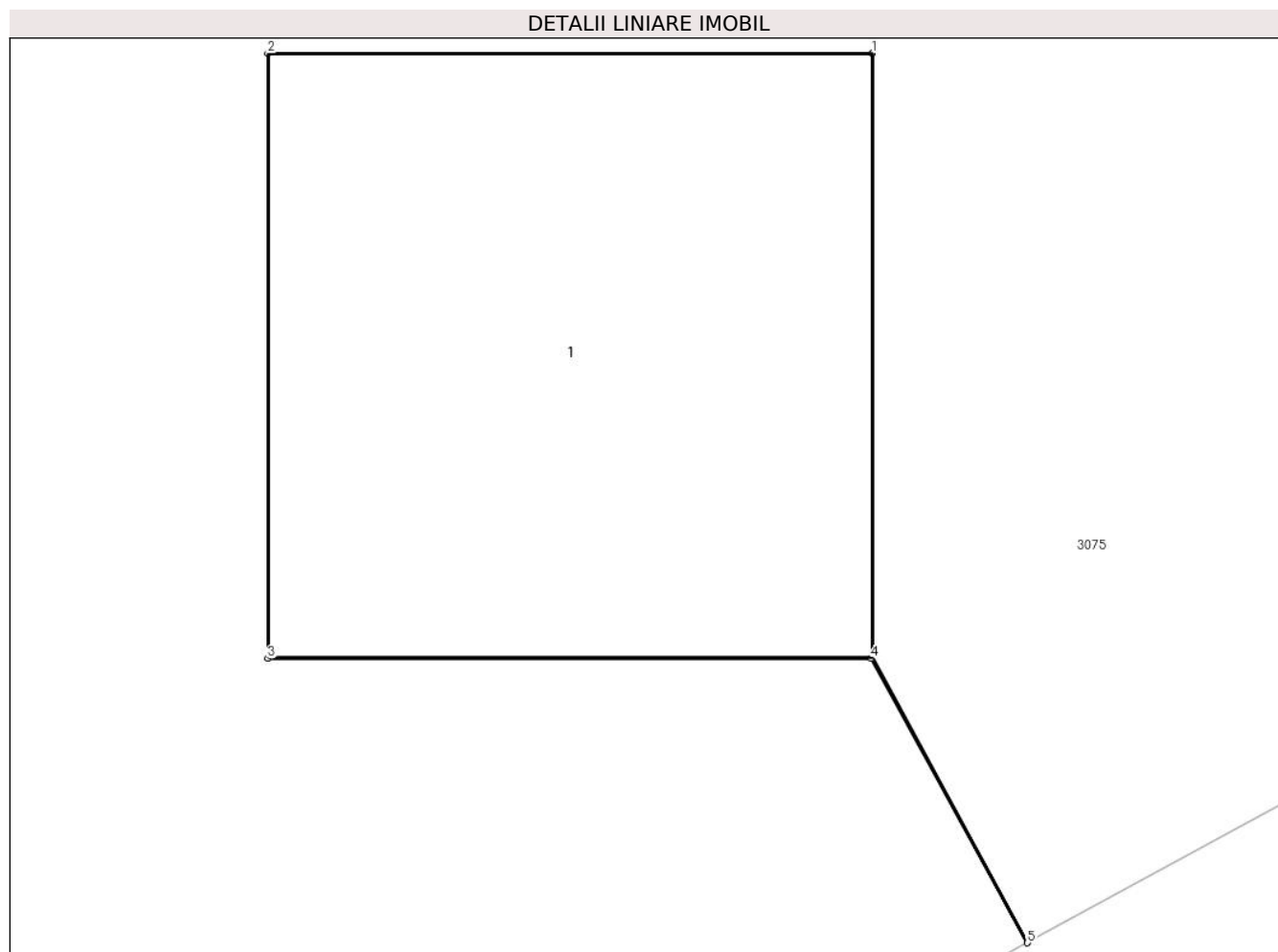
Inscrieri privind dezmembramintele dreptului de proprietate, drepturi reale de garanție și sarcini	Referințe
NU SUNT	

Anexa Nr. 1 La Partea I

Teren

Nr cadastral	Suprafața (mp)*	Observații / Referințe
	1	

* Suprafața este determinată în planul de proiecție Stereo 70.



Date referitoare la teren

Crt	Categorie folosință	Intra vilan	Suprafața (mp)	Tarla	Parcelă	Nr. topo	Observații / Referințe
1	curți constructii	DA	1	18/1	601/6/1	-	

Date referitoare la construcții

Crt	Număr	Destinație construcție	Supraf. (mp)	Situație juridică	Observații / Referințe
A1.1		construcții industriale și edilitare	1	Cu acte	Nr. niveluri:1; S. construita la sol:1 mp; S. construita desfasurata:1 mp; CIE

Lungime Segmente

1) Valorile lungimilor segmentelor sunt obținute din proiecție în plan.

Punct început	X / Y	Punct sfârșit	X / Y	Lungime segment (** (m)
1	597.488,196 389.615,661	2	597.487,196 389.615,661	1.0
2	597.487,196 389.615,661	3	597.487,196 389.614,66	1.001
3	597.487,196 389.614,66	4	597.488,194 389.614,66	0.998

Punct început	X / Y	Punct sfârșit	X / Y	Lungime segment (** (m)
4	597.488,194 389.614,66	5	597.488,453 389.614,19	0.537
5	597.488,453 389.614,19	6	597.488,196 389.614,661	0.537
6	597.488,196 389.614,661	1	597.488,196 389.615,661	1.0

** Lungimile segmentelor sunt determinate în planul de proiecție Stereo 70 și sunt rotunjite la 1 milimetru.

*** Distanța dintre puncte este formată din segmente cumulate ce sunt mai mici decât valoarea 1 milimetru.



DATE DESPRE IMOBILUL NR. 3152

Oficiul de Cadastru și Publicitate Imobiliară PRAHOVA
Biroul de Cadastru și Publicitate Imobiliară Ploiești

A. Partea I. Descrierea imobilului

TEREN Intravilan

Adresa: Loc. Urlati, Jud. Prahova, T 18/1, Cc600/1

Nr. Crt	Nr cadastral Nr. topografic	Suprafața* (mp)	Observații / Referințe
A1		1	Sector cadastral:43 Teren neimprijmit;

Construcții

Crt	Nr cadastral Nr. topografic	Adresa	Observații / Referințe
A1.1		Loc. Urlati, Jud. Prahova, T 18/1, Cc600/1	Nr. niveluri:1; S. construita la sol:1 mp; S. construita desfasurata:1 mp; CIE

B. Partea II. Proprietari și acte

Inscrieri privitoare la dreptul de proprietate și alte drepturi reale		Referințe
/		
Act Normativ nr. 123, din 10/07/2012 emis de Parlamentul Romaniei;		
B1	Intabulare, drept de PROPRIETATE, dobandit prin Lege, cota actuala 1/1 1) STATUL ROMAN , CIF:9999999999999 <i>OBSERVATII: Domeniu public</i>	A1
Act Normativ nr. 980, din 16/12/2015 emis de Guvernul Romaniei;		
B2	Intabulare, drept de ADMINISTRARE, dobandit prin Lege, cota actuala 1/1 1) MINISTERUL ECONOMIEI, ENERGIEI SI MEDIULUI DE AFACERI , CIF:9999999999999	A1
Act Administrativ nr. 9, din 07/10/2005 emis de Ministerul Economiei si Comertului (act aditional nr. 1/10.06.2008 emis de MINISTERUL ECONOMIEI SI FINANTELOR , act aditional nr. 2/18.06.2015 emis de MINISTERUL ENERGIEI, INTEPRINDERILOR MICI SI MIJLOCII SI MEDIULUI DE AFACERI , act aditional nr. 3/10.02.2016 emis de MINISTERUL ENERGIEI , act aditional nr. 4/02.03.2017 emis de MINISTERUL ENERGIEI, Act aditional nr. 5/2020, Act aditional nr. 6/30.10.2020, Certificat de Inregistrare a Societatii,, DISTRIBUTIE ENERGIE ELECTRICA" SA emis de ORC Cluj la data de 27.02.2002, H.G.R nr. 1342/2001 privind reorganizarea Societatii Comerciale de Distributie si Furnizare a Energiei Electrice „Electrica" SA, Protocol 6045 /12.04.2002 incheiat intre Societatea Comerciala de Distributie si Furnizare a Energiei Electrice „Electrica" SA si Societatea Comerciala Filiala de distributie si Furnizare a Energiei Electrice „Electrica Muntenia Nord" SA, Incheiere de indreptare eroare materiala civila emisa de Tribunalul Comercial Cluj la data de 26 .11.2020, Certificat de Inregistrare mentiuni nr.128194/15.12.2020 emis de ORC Cluj, Certificat de Inregistrare a Societatii,, DISTRIBUTIE ENERGIE ELECTRICA SA " emis de ORC Cluj la data de 31.12.2020, Certificat de Înregistrare mențiuni nr.802/07.02 .2021 emis de ORC Cluj, Certificat de Inregistrare a SUCURSALEI DE DISTRIBUTIE A ENERGIEI ELECTRICE PLOIESTI, emis de ORC Prahova la data de 28.03.2002, Certificat de radiere a Societatii de Distributie a Energiei Electrice Muntenia Nord SA nr.83302 din 31.12.2020.);		
B3	Intabulare, drept de CONCESIUNE, dobandit prin Lege, cota actuala 1/1 1) DISTRIBUTIE ENERGIE ELECTRICA ROMANIA SA , CIF:14476722, prin Sucursala de Distributie a Energiei Electrice Prahova <i>OBSERVATII: prin Sucursala de Distributie a Energiei Electrice Prahova</i>	A1
Act Normativ nr. 1342, din 27/12/2001 emis de Guvernul Romaniei (Protocol 6045/12.04.2022);		
B4	Intabulare, drept de PROPRIETATE, dobandit prin Lege, cota actuala 1/1 DISTRIBUTIE ENERGIE ELECTRICA ROMANIA SA , CIF:14476722, prin Sucursala de Distributie a Energiei Electrice Prahova 1) Energiei Electrice Prahova <i>OBSERVATII: prin Sucursala de Distributie a Energiei Electrice Prahova</i>	A1.1

C. Partea III. SARCINI .

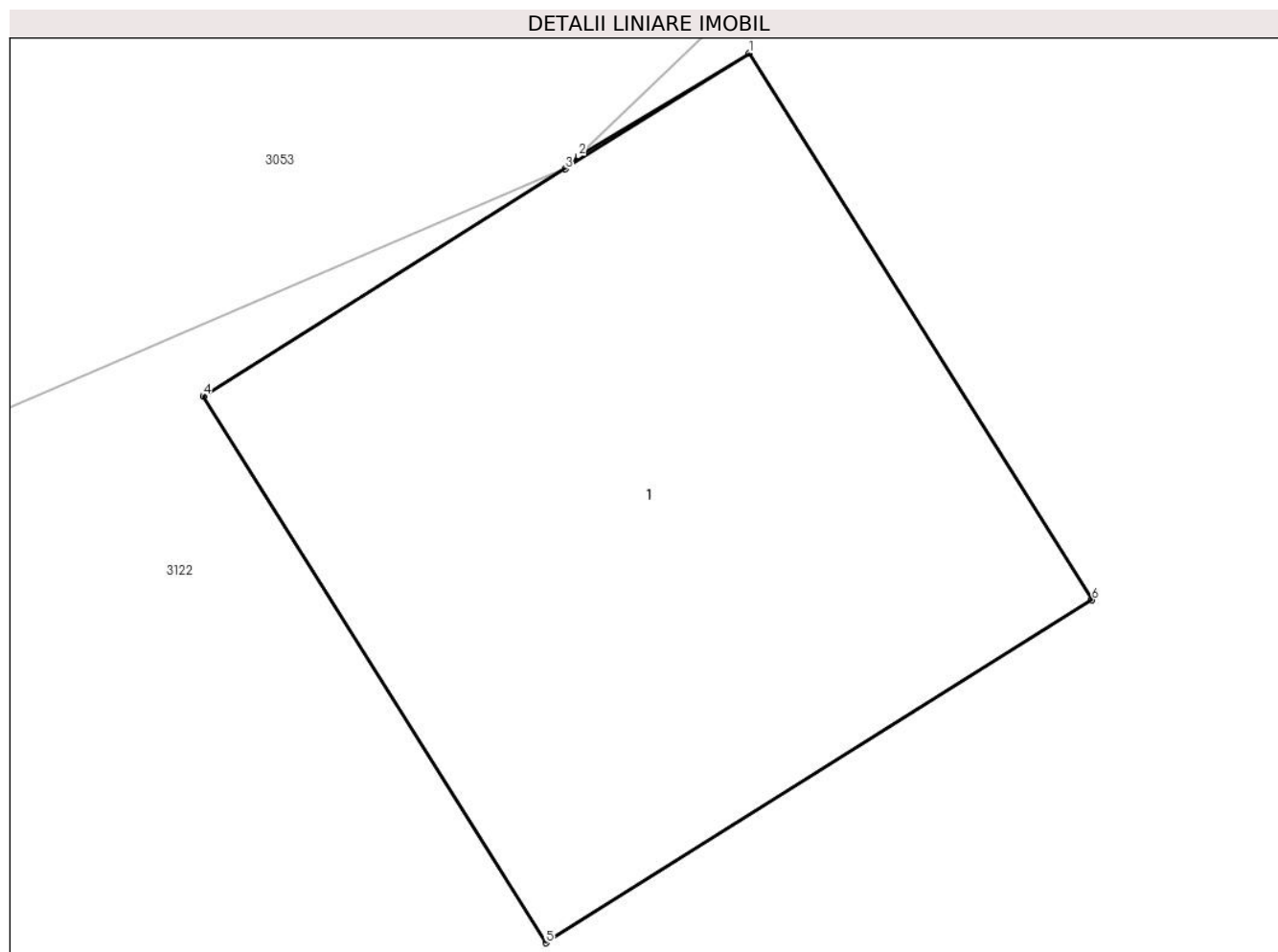
Inscrieri privind dezmembramentele dreptului de proprietate, drepturi reale de garanție și sarcini	Referințe
NU SUNT	

Anexa Nr. 1 La Partea I

Teren

Nr cadastral	Suprafața (mp)*	Observații / Referințe
	1	

* Suprafața este determinată în planul de proiecție Stereo 70.



Date referitoare la teren

Crt	Categorie folosință	Intra vilan	Suprafața (mp)	Tarla	Parcelă	Nr. topo	Observații / Referințe
1	curți constructii	DA	1	18/1	600/1	-	

Date referitoare la construcții

Crt	Număr	Destinație construcție	Supraf. (mp)	Situație juridică	Observații / Referințe
A1.1		construcții industriale și edilitare	1	Cu acte	Nr. niveluri:1; S. construita la sol:1 mp; S. construita desfasurata:1 mp; CIE

Lungime Segmente

1) Valorile lungimilor segmentelor sunt obținute din proiecție în plan.

Punct început	X / Y	Punct sfârșit	X / Y	Lungime segment (** (m))
1	597.303,057 389.792,667	2	597.302,792 389.792,508	0.309
2	597.302,792 389.792,508	3	597.302,771 389.792,488	0.029
3	597.302,771 389.792,488	4	597.302,21 389.792,136	0.662

Punct început	X / Y	Punct sfârșit	X / Y	Lungime segment (** (m)
4	597.302,21 389.792,136	5	597.302,741 389.791,289	1.0
5	597.302,741 389.791,289	6	597.303,588 389.791,82	1.0
6	597.303,588 389.791,82	1	597.303,057 389.792,667	1.0

** Lungimile segmentelor sunt determinate în planul de proiecție Stereo 70 și sunt rotunjite la 1 milimetru.

*** Distanța dintre puncte este formată din segmente cumulate ce sunt mai mici decât valoarea 1 milimetru.



DATE DESPRE IMOBILUL NR. 3153

Oficiul de Cadastru și Publicitate Imobiliară PRAHOVA
Biroul de Cadastru și Publicitate Imobiliară Ploiești

A. Partea I. Descrierea imobilului

TEREN Intravilan

Adresa: Loc. Urlati, Jud. Prahova, T 18/1, Cc600/2

Nr. Crt	Nr cadastral Nr. topografic	Suprafața* (mp)	Observații / Referințe
A1		1	Sector cadastral:43 Teren neimpregmuit;

Construcții

Crt	Nr cadastral Nr. topografic	Adresa	Observații / Referințe
A1.1		Loc. Urlati, Jud. Prahova, T 18/1, Cc600/2	Nr. niveluri:1; S. construita la sol:1 mp; S. construita desfasurata:1 mp; CIE

B. Partea II. Proprietari și acte

Inscrieri privitoare la dreptul de proprietate și alte drepturi reale		Referințe
/		
Act Normativ nr. 123, din 10/07/2012 emis de Parlamentul Romaniei;		
B1	Intabulare, drept de PROPRIETATE, dobandit prin Lege, cota actuala 1/1 1) STATUL ROMAN , CIF:9999999999999 <i>OBSERVATII: Domeniu public</i>	A1
Act Normativ nr. 980, din 16/12/2015 emis de Guvernul Romaniei;		
B2	Intabulare, drept de ADMINISTRARE, dobandit prin Lege, cota actuala 1/1 1) MINISTERUL ECONOMIEI, ENERGIEI SI MEDIULUI DE AFACERI , CIF:9999999999999	A1
Act Administrativ nr. 9, din 07/10/2005 emis de Ministerul Economiei si Comertului (act aditional nr. 1/10.06.2008 emis de MINISTERUL ECONOMIEI SI FINANTELOR , act aditional nr. 2/18.06.2015 emis de MINISTERUL ENERGIEI, INTEPRINDERILOR MICI SI MIJLOCII SI MEDIULUI DE AFACERI , act aditional nr. 3/10.02.2016 emis de MINISTERUL ENERGIEI , act aditional nr. 4/02.03.2017 emis de MINISTERUL ENERGIEI, Act aditional nr. 5/2020, Act aditional nr. 6/30.10.2020, Certificat de Inregistrare a Societatii,, DISTRIBUTIE ENERGIE ELECTRICA" SA emis de ORC Cluj la data de 27.02.2002, H.G.R nr. 1342/2001 privind reorganizarea Societatii Comerciale de Distributie si Furnizare a Energiei Electrice „Electrica” SA, Protocol 6045 /12.04.2002 incheiat intre Societatea Comerciala de Distributie si Furnizare a Energiei Electrice „Electrica” SA si Societatea Comerciala Filiala de distributie si Furnizare a Energiei Electrice „Electrica Muntenia Nord” SA, Incheiere de indreptare eroare materiala civila emisa de Tribunalul Comercial Cluj la data de 26 .11.2020, Certificat de Inregistrare mentiuni nr.128194/15.12.2020 emis de ORC Cluj, Certificat de Inregistrare a Societatii,, DISTRIBUTIE ENERGIE ELECTRICA SA " emis de ORC Cluj la data de 31.12.2020, Certificat de Înregistrare mențiuni nr.802/07.02 .2021 emis de ORC Cluj, Certificat de Inregistrare a SUCURSALEI DE DISTRIBUTIE A ENERGIEI ELECTRICE PLOIESTI, emis de ORC Prahova la data de 28.03.2002, Certificat de radiere a Societatii de Distributie a Energiei Electrice Muntenia Nord SA nr.83302 din 31.12.2020.);		
B3	Intabulare, drept de CONCESIUNE, dobandit prin Lege, cota actuala 1/1 1) DISTRIBUTIE ENERGIE ELECTRICA ROMANIA SA , CIF:14476722, prin Sucursala de Distributie a Energiei Electrice Prahova <i>OBSERVATII: prin Sucursala de Distributie a Energiei Electrice Prahova</i>	A1
Act Normativ nr. 1342, din 27/12/2001 emis de Guvernul Romaniei (Protocol 6045/12.04.2022);		
B4	Intabulare, drept de PROPRIETATE, dobandit prin Lege, cota actuala 1/1 DISTRIBUTIE ENERGIE ELECTRICA ROMANIA SA , CIF:14476722, prin Sucursala de Distributie a Energiei Electrice Prahova 1) Energiei Electrice Prahova <i>OBSERVATII: prin Sucursala de Distributie a Energiei Electrice Prahova</i>	A1.1

C. Partea III. SARCINI .

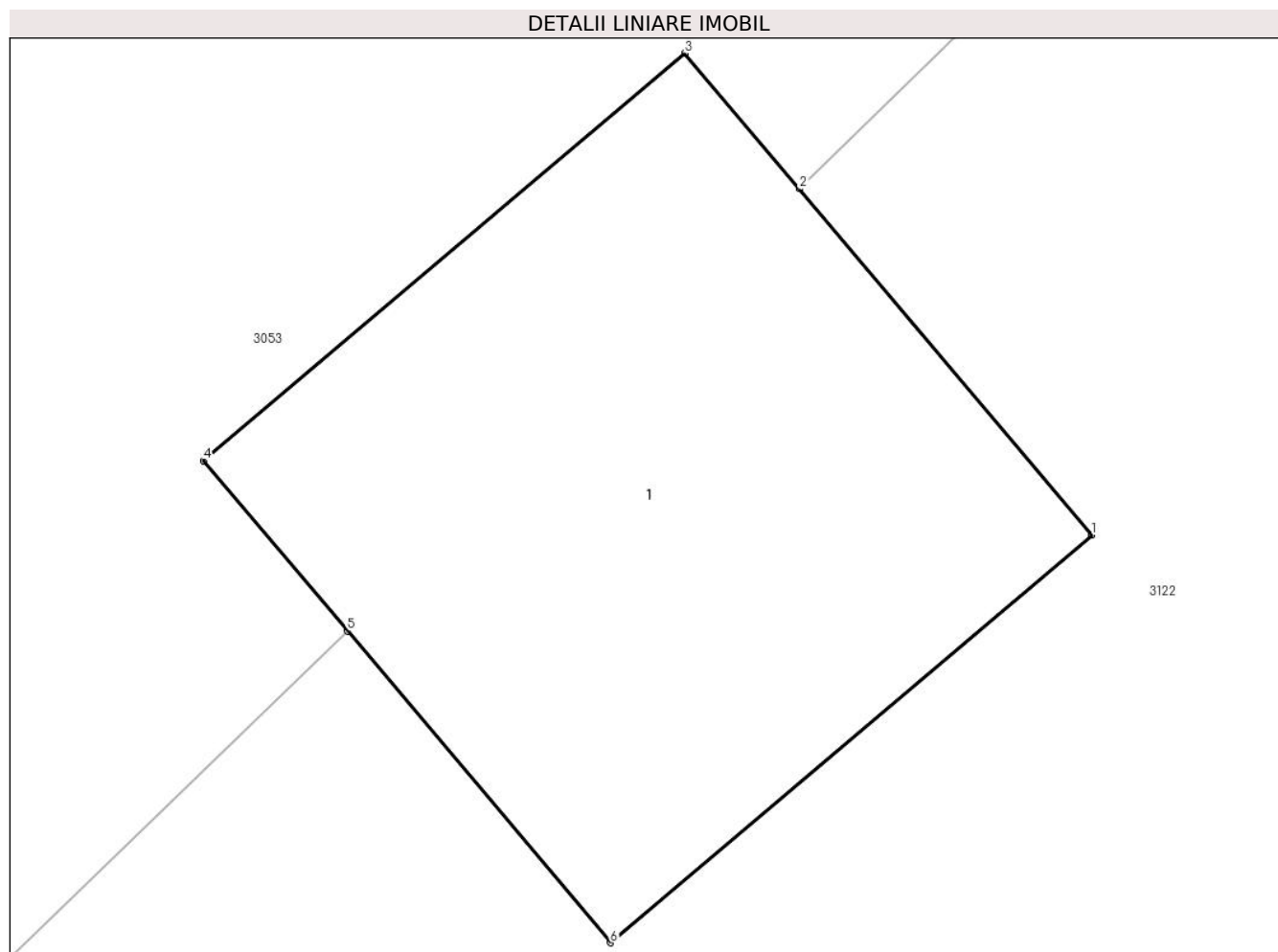
Inscrieri privind dezmembramentele dreptului de proprietate, drepturi reale de garanție și sarcini	Referințe
NU SUNT	

Anexa Nr. 1 La Partea I

Teren

Nr cadastral	Suprafața (mp)*	Observații / Referințe
	1	

* Suprafața este determinată în planul de proiecție Stereo 70.



Date referitoare la teren

Crt	Categorie folosință	Intra vilan	Suprafața (mp)	Tarla	Parcelă	Nr. topo	Observații / Referințe
1	curți constructii	DA	1	18/1	600/2	-	

Date referitoare la construcții

Crt	Număr	Destinație construcție	Supraf. (mp)	Situație juridică	Observații / Referințe
A1.1		construcții industriale și edilitare	1	Cu acte	Nr. niveluri:1; S. construita la sol:1 mp; S. construita desfasurata:1 mp; CIE

Lungime Segmente

1) Valorile lungimilor segmentelor sunt obținute din proiecție în plan.

Punct început	X / Y	Punct sfârșit	X / Y	Lungime segment (** (m)
1	597.306,614 389.795,206	2	597.306,15 389.795,755	0.719
2	597.306,15 389.795,755	3	597.305,968 389.795,97	0.282
3	597.305,968 389.795,97	4	597.305,204 389.795,324	1.001

Punct început	X / Y	Punct sfârșit	X / Y	Lungime segment (** (m)
4	597.305,204 389.795,324	5	597.305,433 389.795,054	0.354
5	597.305,433 389.795,054	6	597.305,85 389.794,56	0.646
6	597.305,85 389.794,56	1	597.306,614 389.795,206	1.001

** Lungimile segmentelor sunt determinate în planul de proiecție Stereo 70 și sunt rotunjite la 1 milimetru.

*** Distanța dintre puncte este formată din segmente cumulate ce sunt mai mici decât valoarea 1 milimetru.



DATE DESPRE IMOBILUL NR. 3154

Oficiul de Cadastru și Publicitate Imobiliară PRAHOVA
Biroul de Cadastru și Publicitate Imobiliară Ploiești

A. Partea I. Descrierea imobilului

TEREN Intravilan

Adresa: Loc. Urlati, Jud. Prahova, T 18/1, Cc600/3

Nr. Crt	Nr cadastral Nr. topografic	Suprafața* (mp)	Observații / Referințe
A1		1	Sector cadastral:43 Teren neimpregmuit;

Construcții

Crt	Nr cadastral Nr. topografic	Adresa	Observații / Referințe
A1.1		Loc. Urlati, Jud. Prahova, T 18/1, Cc600/3	Nr. niveluri:1; S. construita la sol:1 mp; S. construita desfasurata:1 mp; CIE

B. Partea II. Proprietari și acte

Inscrieri privitoare la dreptul de proprietate și alte drepturi reale		Referințe
/		
Act Normativ nr. 123, din 10/07/2012 emis de Parlamentul Romaniei;		
B1	Intabulare, drept de PROPRIETATE, dobandit prin Lege, cota actuala 1/1 1) STATUL ROMAN , CIF:9999999999999 <i>OBSERVATII: Domeniu public</i>	A1
Act Normativ nr. 980, din 16/12/2015 emis de Guvernul Romaniei;		
B2	Intabulare, drept de ADMINISTRARE, dobandit prin Lege, cota actuala 1/1 1) MINISTERUL ECONOMIEI, ENERGIEI SI MEDIULUI DE AFACERI , CIF:9999999999999	A1
Act Administrativ nr. 9, din 07/10/2005 emis de Ministerul Economiei si Comertului (act aditional nr. 1/10.06.2008 emis de MINISTERUL ECONOMIEI SI FINANTELOR , act aditional nr. 2/18.06.2015 emis de MINISTERUL ENERGIEI, INTEPRINDERILOR MICI SI MIJLOCII SI MEDIULUI DE AFACERI , act aditional nr. 3/10.02.2016 emis de MINISTERUL ENERGIEI , act aditional nr. 4/02.03.2017 emis de MINISTERUL ENERGIEI, Act aditional nr. 5/2020, Act aditional nr. 6/30.10.2020, Certificat de Inregistrare a Societatii,, DISTRIBUTIE ENERGIE ELECTRICA" SA emis de ORC Cluj la data de 27.02.2002, H.G.R nr. 1342/2001 privind reorganizarea Societatii Comerciale de Distributie si Furnizare a Energiei Electrice „Electrica” SA, Protocol 6045 /12.04.2002 incheiat intre Societatea Comerciala de Distributie si Furnizare a Energiei Electrice „Electrica” SA si Societatea Comerciala Filiala de distributie si Furnizare a Energiei Electrice „Electrica Muntenia Nord” SA, Incheiere de indreptare eroare materiala civila emisa de Tribunalul Comercial Cluj la data de 26 .11.2020, Certificat de Inregistrare mentiuni nr.128194/15.12.2020 emis de ORC Cluj, Certificat de Inregistrare a Societatii,, DISTRIBUTIE ENERGIE ELECTRICA SA " emis de ORC Cluj la data de 31.12.2020, Certificat de Înregistrare mențiuni nr.802/07.02 .2021 emis de ORC Cluj, Certificat de Inregistrare a SUCURSALEI DE DISTRIBUTIE A ENERGIEI ELECTRICE PLOIESTI, emis de ORC Prahova la data de 28.03.2002, Certificat de radiere a Societatii de Distributie a Energiei Electrice Muntenia Nord SA nr.83302 din 31.12.2020.);		
B3	Intabulare, drept de CONCESIUNE, dobandit prin Lege, cota actuala 1/1 1) DISTRIBUTIE ENERGIE ELECTRICA ROMANIA SA , CIF:14476722, prin Sucursala de Distributie a Energiei Electrice Prahova <i>OBSERVATII: prin Sucursala de Distributie a Energiei Electrice Prahova</i>	A1
Act Normativ nr. 1342, din 27/12/2001 emis de Guvernul Romaniei (Protocol 6045/12.04.2022);		
B4	Intabulare, drept de PROPRIETATE, dobandit prin Lege, cota actuala 1/1 DISTRIBUTIE ENERGIE ELECTRICA ROMANIA SA , CIF:14476722, prin Sucursala de Distributie a Energiei Electrice Prahova 1) Energiei Electrice Prahova <i>OBSERVATII: prin Sucursala de Distributie a Energiei Electrice Prahova</i>	A1.1

C. Partea III. SARCINI .

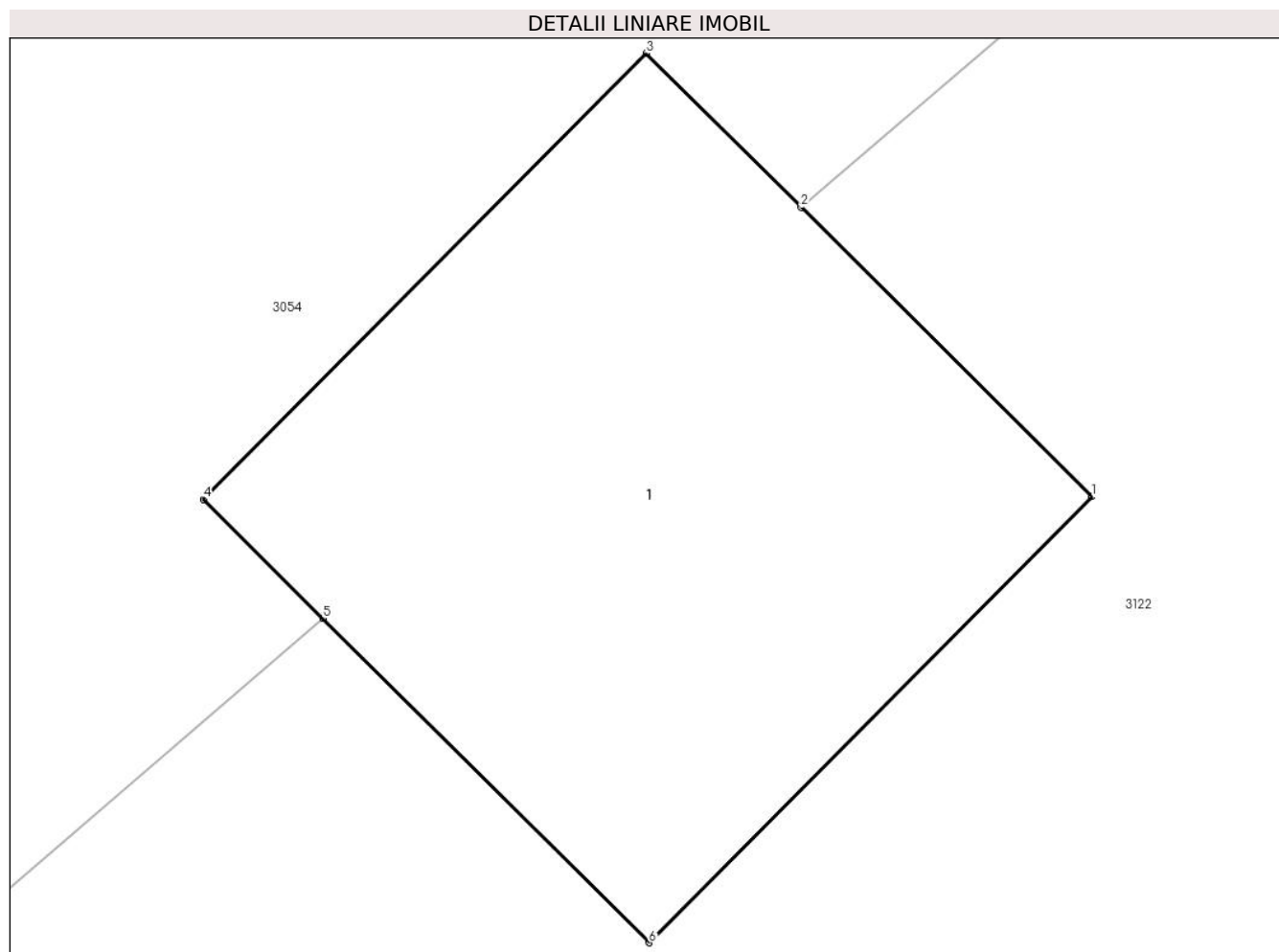
Inscrieri privind dezmembramentele dreptului de proprietate, drepturi reale de garanție și sarcini	Referințe
NU SUNT	

Anexa Nr. 1 La Partea I

Teren

Nr cadastral	Suprafața (mp)*	Observații / Referințe
	1	

* Suprafața este determinată în planul de proiecție Stereo 70.



Date referitoare la teren

Crt	Categorie folosință	Intra vilan	Suprafața (mp)	Tarla	Parcelă	Nr. topo	Observații / Referințe
1	curți constructii	DA	1	18/1	600/3	-	

Date referitoare la construcții

Crt	Număr	Destinație construcție	Supraf. (mp)	Situație juridică	Observații / Referințe
A1.1		construcții industriale și edilitare	1	Cu acte	Nr. niveluri:1; S. construita la sol:1 mp; S. construita desfasurata:1 mp; CIE

Lungime Segmente

1) Valorile lungimilor segmentelor sunt obținute din proiecție în plan.

Punct început	X / Y	Punct sfârșit	X / Y	Lungime segment (** (m))
1	597.329,488 389.815,471	2	597.329,025 389.815,931	0.653
2	597.329,025 389.815,931	3	597.328,779 389.816,176	0.347
3	597.328,779 389.816,176	4	597.328,074 389.815,467	1.0

Punct început	X / Y	Punct sfârșit	X / Y	Lungime segment (** (m)
4	597.328,074 389.815,467	5	597.328,264 389.815,278	0.268
5	597.328,264 389.815,278	6	597.328,783 389.814,762	0.732
6	597.328,783 389.814,762	1	597.329,488 389.815,471	1.0

** Lungimile segmentelor sunt determinate în planul de proiecție Stereo 70 și sunt rotunjite la 1 milimetru.

*** Distanța dintre puncte este formată din segmente cumulate ce sunt mai mici decât valoarea 1 milimetru.



DATE DESPRE IMOBILUL NR. 3155

Oficiul de Cadastru și Publicitate Imobiliară PRAHOVA
Biroul de Cadastru și Publicitate Imobiliară Ploiești

A. Partea I. Descrierea imobilului

TEREN Intravilan

Adresa: Loc. Urlati, Jud. Prahova, T 18/1, Cc600/4

Nr. Crt	Nr cadastral Nr. topografic	Suprafața* (mp)	Observații / Referințe
A1		1	Sector cadastral:43 Teren neimprijmit;

Construcții

Crt	Nr cadastral Nr. topografic	Adresa	Observații / Referințe
A1.1		Loc. Urlati, Jud. Prahova, T 18/1, Cc600/4	Nr. niveluri:1; S. construita la sol:1 mp; S. construita desfasurata:1 mp; CIE

B. Partea II. Proprietari și acte

Inscrieri privitoare la dreptul de proprietate și alte drepturi reale		Referințe
/		
Act Normativ nr. 123, din 10/07/2012 emis de Parlamentul Romaniei;		
B1	Intabulare, drept de PROPRIETATE, dobandit prin Lege, cota actuala 1/1 1) STATUL ROMAN , CIF:9999999999999 <i>OBSERVATII: Domeniu public</i>	A1
Act Normativ nr. 980, din 16/12/2015 emis de Guvernul Romaniei;		
B2	Intabulare, drept de ADMINISTRARE, dobandit prin Lege, cota actuala 1/1 1) MINISTERUL ECONOMIEI, ENERGIEI SI MEDIULUI DE AFACERI , CIF:9999999999999	A1
Act Administrativ nr. 9, din 07/10/2005 emis de Ministerul Economiei si Comertului (act aditional nr. 1/10.06.2008 emis de MINISTERUL ECONOMIEI SI FINANTELOR , act aditional nr. 2/18.06.2015 emis de MINISTERUL ENERGIEI, INTEPRINDERILOR MICI SI MIJLOCII SI MEDIULUI DE AFACERI , act aditional nr. 3/10.02.2016 emis de MINISTERUL ENERGIEI , act aditional nr. 4/02.03.2017 emis de MINISTERUL ENERGIEI, Act aditional nr. 5/2020, Act aditional nr. 6/30.10.2020, Certificat de Inregistrare a Societatii,, DISTRIBUTIE ENERGIE ELECTRICA" SA emis de ORC Cluj la data de 27.02.2002, H.G.R nr. 1342/2001 privind reorganizarea Societatii Comerciale de Distributie si Furnizare a Energiei Electrice „Electrica” SA, Protocol 6045 /12.04.2002 incheiat intre Societatea Comerciala de Distributie si Furnizare a Energiei Electrice „Electrica” SA si Societatea Comerciala Filiala de distributie si Furnizare a Energiei Electrice „Electrica Muntenia Nord” SA, Incheiere de indreptare eroare materiala civila emisa de Tribunalul Comercial Cluj la data de 26 .11.2020, Certificat de Inregistrare mentiuni nr.128194/15.12.2020 emis de ORC Cluj, Certificat de Inregistrare a Societatii,, DISTRIBUTIE ENERGIE ELECTRICA SA " emis de ORC Cluj la data de 31.12.2020, Certificat de Înregistrare mențiuni nr.802/07.02 .2021 emis de ORC Cluj, Certificat de Inregistrare a SUCURSALEI DE DISTRIBUTIE A ENERGIEI ELECTRICE PLOIESTI, emis de ORC Prahova la data de 28.03.2002, Certificat de radiere a Societatii de Distributie a Energiei Electrice Muntenia Nord SA nr.83302 din 31.12.2020.);		
B3	Intabulare, drept de CONCESIUNE, dobandit prin Lege, cota actuala 1/1 1) DISTRIBUTIE ENERGIE ELECTRICA ROMANIA SA , CIF:14476722, prin Sucursala de Distributie a Energiei Electrice Prahova <i>OBSERVATII: prin Sucursala de Distributie a Energiei Electrice Prahova</i>	A1
Act Normativ nr. 1342, din 27/12/2001 emis de Guvernul Romaniei (Protocol 6045/12.04.2022);		
B4	Intabulare, drept de PROPRIETATE, dobandit prin Lege, cota actuala 1/1 DISTRIBUTIE ENERGIE ELECTRICA ROMANIA SA , CIF:14476722, prin Sucursala de Distributie a Energiei Electrice Prahova 1) Energiei Electrice Prahova <i>OBSERVATII: prin Sucursala de Distributie a Energiei Electrice Prahova</i>	A1.1

C. Partea III. SARCINI .

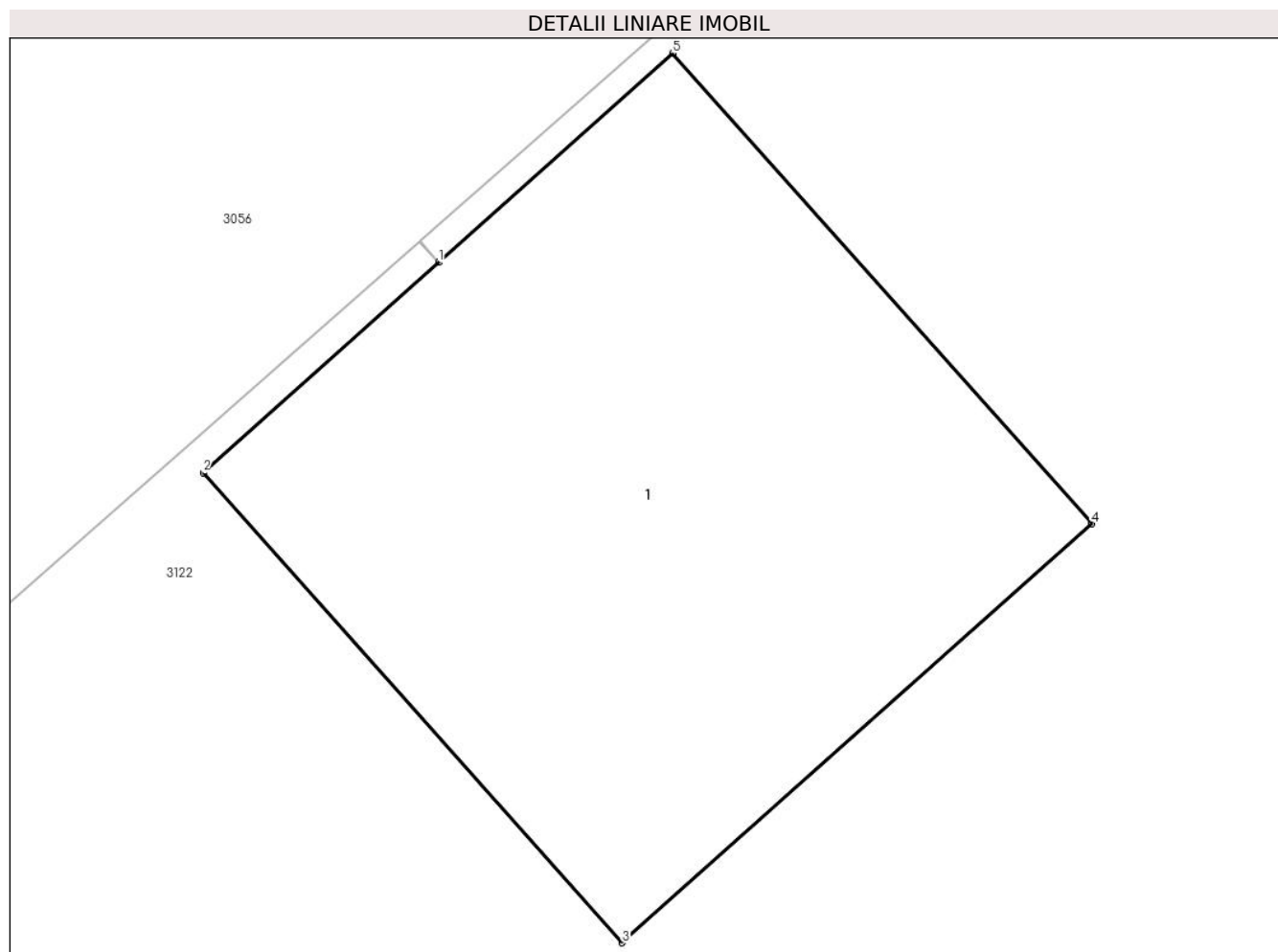
Inscrieri privind dezmembramentele dreptului de proprietate, drepturi reale de garanție și sarcini	Referințe
NU SUNT	

Anexa Nr. 1 La Partea I

Teren

Nr cadastral	Suprafața (mp)*	Observații / Referințe
	1	

* Suprafața este determinată în planul de proiecție Stereo 70.



Date referitoare la teren

Crt	Categorie folosință	Intra vilan	Suprafața (mp)	Tarla	Parcelă	Nr. topo	Observații / Referințe
1	curți constructii	DA	1	18/1	600/4	-	

Date referitoare la construcții

Crt	Număr	Destinație construcție	Supraf. (mp)	Situație juridică	Observații / Referințe
A1.1		construcții industriale și edilitare	1	Cu acte	Nr. niveluri:1; S. construita la sol:1 mp; S. construita desfasurata:1 mp; CIE

Lungime Segmente

1) Valorile lungimilor segmentelor sunt obținute din proiecție în plan.

Punct început	X / Y	Punct sfârșit	X / Y	Lungime segment (** (m))
1	597.351,421 389.835,447	2	597.351,047 389.835,113	0.501
2	597.351,047 389.835,113	3	597.351,712 389.834,367	0.999
3	597.351,712 389.834,367	4	597.352,459 389.835,032	1.0

Punct început	X / Y	Punct sfârșit	X / Y	Lungime segment (** (m)
4	597.352,459 389.835,032	5	597.351,793 389.835,779	1.001
5	597.351,793 389.835,779	1	597.351,421 389.835,447	0.499

** Lungimile segmentelor sunt determinate în planul de proiecție Stereo 70 și sunt rotunjite la 1 milimetru.

*** Distanța dintre puncte este formată din segmente cumulate ce sunt mai mici decât valoarea 1 milimetru.



DATE DESPRE IMOBILUL NR. 3156

Oficiul de Cadastru și Publicitate Imobiliară PRAHOVA
Biroul de Cadastru și Publicitate Imobiliară Ploiești

A. Partea I. Descrierea imobilului

TEREN Intravilan

Adresa: Loc. Urlati, Jud. Prahova, T 18/1, Cc600/5

Nr. Crt	Nr cadastral Nr. topografic	Suprafața* (mp)	Observații / Referințe
A1		1	Sector cadastral:43 Teren neimpregmuit;

Construcții

Crt	Nr cadastral Nr. topografic	Adresa	Observații / Referințe
A1.1		Loc. Urlati, Jud. Prahova, T 18/1, Cc600/5	Nr. niveluri:1; S. construita la sol:1 mp; S. construita desfasurata:1 mp; CIE

B. Partea II. Proprietari și acte

Inscrieri privitoare la dreptul de proprietate și alte drepturi reale		Referințe
/		
Act Normativ nr. 123, din 10/07/2012 emis de Parlamentul Romaniei;		
B1	Intabulare, drept de PROPRIETATE, dobandit prin Lege, cota actuala 1/1 1) STATUL ROMAN , CIF:9999999999999 <i>OBSERVATII: Domeniu public</i>	A1
Act Normativ nr. 980, din 16/12/2015 emis de Guvernul Romaniei;		
B2	Intabulare, drept de ADMINISTRARE, dobandit prin Lege, cota actuala 1/1 1) MINISTERUL ECONOMIEI, ENERGIEI SI MEDIULUI DE AFACERI , CIF:9999999999999	A1
Act Administrativ nr. 9, din 07/10/2005 emis de Ministerul Economiei si Comertului (act aditional nr. 1/10.06.2008 emis de MINISTERUL ECONOMIEI SI FINANTELOR , act aditional nr. 2/18.06.2015 emis de MINISTERUL ENERGIEI, INTEPRINDERILOR MICI SI MIJLOCII SI MEDIULUI DE AFACERI , act aditional nr. 3/10.02.2016 emis de MINISTERUL ENERGIEI , act aditional nr. 4/02.03.2017 emis de MINISTERUL ENERGIEI, Act aditional nr. 5/2020, Act aditional nr. 6/30.10.2020, Certificat de Inregistrare a Societatii,, DISTRIBUTIE ENERGIE ELECTRICA" SA emis de ORC Cluj la data de 27.02.2002, H.G.R nr. 1342/2001 privind reorganizarea Societatii Comerciale de Distributie si Furnizare a Energiei Electrice „Electrica” SA, Protocol 6045 /12.04.2002 incheiat intre Societatea Comerciala de Distributie si Furnizare a Energiei Electrice „Electrica” SA si Societatea Comerciala Filiala de distributie si Furnizare a Energiei Electrice „Electrica Muntenia Nord” SA, Incheiere de indreptare eroare materiala civila emisa de Tribunalul Comercial Cluj la data de 26 .11.2020, Certificat de Inregistrare mentiuni nr.128194/15.12.2020 emis de ORC Cluj, Certificat de Inregistrare a Societatii,, DISTRIBUTIE ENERGIE ELECTRICA SA " emis de ORC Cluj la data de 31.12.2020, Certificat de Înregistrare mențiuni nr.802/07.02 .2021 emis de ORC Cluj, Certificat de Inregistrare a SUCURSALEI DE DISTRIBUTIE A ENERGIEI ELECTRICE PLOIESTI, emis de ORC Prahova la data de 28.03.2002, Certificat de radiere a Societatii de Distributie a Energiei Electrice Muntenia Nord SA nr.83302 din 31.12.2020.);		
B3	Intabulare, drept de CONCESIUNE, dobandit prin Lege, cota actuala 1/1 1) DISTRIBUTIE ENERGIE ELECTRICA ROMANIA SA , CIF:14476722, prin Sucursala de Distributie a Energiei Electrice Prahova <i>OBSERVATII: prin Sucursala de Distributie a Energiei Electrice Prahova</i>	A1
Act Normativ nr. 1342, din 27/12/2001 emis de Guvernul Romaniei (Protocol 6045/12.04.2022);		
B4	Intabulare, drept de PROPRIETATE, dobandit prin Lege, cota actuala 1/1 DISTRIBUTIE ENERGIE ELECTRICA ROMANIA SA , CIF:14476722, prin Sucursala de Distributie a Energiei Electrice Prahova 1) Energiei Electrice Prahova <i>OBSERVATII: prin Sucursala de Distributie a Energiei Electrice Prahova</i>	A1.1

C. Partea III. SARCINI .

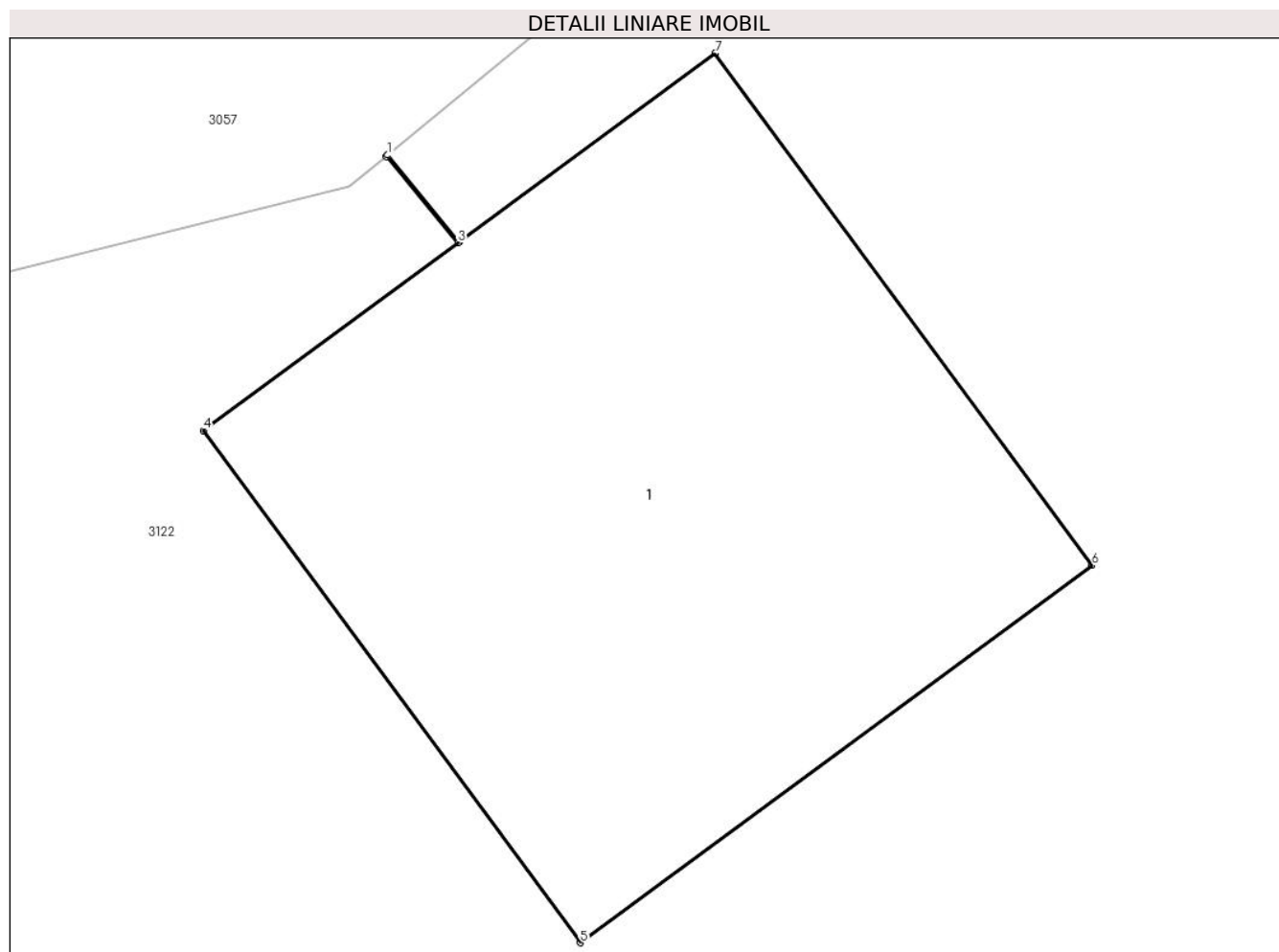
Inscrieri privind dezmembaramintele dreptului de proprietate, drepturi reale de garanție și sarcini	Referințe
NU SUNT	

Anexa Nr. 1 La Partea I

Teren

Nr cadastral	Suprafața (mp)*	Observații / Referințe
	1	

* Suprafața este determinată în planul de proiecție Stereo 70.



Date referitoare la teren

Crt	Categorie folosință	Intravilan	Suprafața (mp)	Tarla	Parcelă	Nr. topo	Observații / Referințe
1	curți constructii	DA	1	18/1	600/5	-	

Date referitoare la construcții

Crt	Număr	Destinație construcție	Supraf. (mp)	Situație juridică	Observații / Referințe
A1.1		construcții industriale și edilitare	1	Cu acte	Nr. niveluri:1; S. construita la sol:1 mp; S. construita desfasurata:1 mp; CIE

Lungime Segmente

1) Valorile lungimilor segmentelor sunt obținute din proiecție în plan.

Punct început	X / Y	Punct sfârșit	X / Y	Lungime segment (** (m)
1	597.376,378 389.857,103	2	597.376,376 389.857,101	0.003
2	597.376,376 389.857,101	3	597.376,489 389.856,965	0.177
3	597.376,489 389.856,965	4	597.376,088 389.856,67	0.498

Punct început	X / Y	Punct sfârșit	X / Y	Lungime segment (** (m)
4	597.376,088 389.856,67	5	597.376,681 389.855,865	1.0
5	597.376,681 389.855,865	6	597.377,486 389.856,458	1.0
6	597.377,486 389.856,458	7	597.376,893 389.857,263	1.0
7	597.376,893 389.857,263	8	597.376,491 389.856,967	0.499
8	597.376,491 389.856,967	1	597.376,378 389.857,103	0.177

** Lungimile segmentelor sunt determinate în planul de proiecție Stereo 70 și sunt rotunjite la 1 milimetru.

*** Distanța dintre puncte este formată din segmente cumulate ce sunt mai mici decât valoarea 1 milimetru.



DATE DESPRE IMOBILUL NR. 3157

Oficiul de Cadastru și Publicitate Imobiliară PRAHOVA
Biroul de Cadastru și Publicitate Imobiliară Ploiești

A. Partea I. Descrierea imobilului

TEREN Intravilan

Adresa: Loc. Urlati, Jud. Prahova, T 18/1, Cc600/6

Nr. Crt	Nr cadastral Nr. topografic	Suprafața* (mp)	Observații / Referințe
A1		1	Sector cadastral:43 Teren neimprijmit;

Construcții

Crt	Nr cadastral Nr. topografic	Adresa	Observații / Referințe
A1.1		Loc. Urlati, Jud. Prahova, T 18/1, Cc600/6	Nr. niveluri:1; S. construita la sol:1 mp; S. construita desfasurata:1 mp; CIE

B. Partea II. Proprietari și acte

Inscrieri privitoare la dreptul de proprietate și alte drepturi reale		Referințe
/		
Act Normativ nr. 123, din 10/07/2012 emis de Parlamentul Romaniei;		
B1	Intabulare, drept de PROPRIETATE, dobandit prin Lege, cota actuala 1/1 1) STATUL ROMAN , CIF:9999999999999 <i>OBSERVATII: Domeniu public</i>	A1
Act Normativ nr. 980, din 16/12/2015 emis de Guvernul Romaniei;		
B2	Intabulare, drept de ADMINISTRARE, dobandit prin Lege, cota actuala 1/1 1) MINISTERUL ECONOMIEI, ENERGIEI SI MEDIULUI DE AFACERI , CIF:9999999999999	A1
Act Administrativ nr. 9, din 07/10/2005 emis de Ministerul Economiei si Comertului (act aditional nr. 1/10.06.2008 emis de MINISTERUL ECONOMIEI SI FINANTELOR , act aditional nr. 2/18.06.2015 emis de MINISTERUL ENERGIEI, INTEPRINDERILOR MICI SI MIJLOCII SI MEDIULUI DE AFACERI , act aditional nr. 3/10.02.2016 emis de MINISTERUL ENERGIEI , act aditional nr. 4/02.03.2017 emis de MINISTERUL ENERGIEI, Act aditional nr. 5/2020, Act aditional nr. 6/30.10.2020, Certificat de Inregistrare a Societatii,, DISTRIBUTIE ENERGIE ELECTRICA" SA emis de ORC Cluj la data de 27.02.2002, H.G.R nr. 1342/2001 privind reorganizarea Societatii Comerciale de Distributie si Furnizare a Energiei Electrice „Electrica” SA, Protocol 6045 /12.04.2002 incheiat intre Societatea Comerciala de Distributie si Furnizare a Energiei Electrice „Electrica” SA si Societatea Comerciala Filiala de distributie si Furnizare a Energiei Electrice „Electrica Muntenia Nord” SA, Incheiere de indreptare eroare materiala civila emisa de Tribunalul Comercial Cluj la data de 26 .11.2020, Certificat de Inregistrare mentiuni nr.128194/15.12.2020 emis de ORC Cluj, Certificat de Inregistrare a Societatii,, DISTRIBUTIE ENERGIE ELECTRICA SA " emis de ORC Cluj la data de 31.12.2020, Certificat de Înregistrare mențiuni nr.802/07.02 .2021 emis de ORC Cluj, Certificat de Inregistrare a SUCURSALEI DE DISTRIBUTIE A ENERGIEI ELECTRICE PLOIESTI, emis de ORC Prahova la data de 28.03.2002, Certificat de radiere a Societatii de Distributie a Energiei Electrice Muntenia Nord SA nr.83302 din 31.12.2020.);		
B3	Intabulare, drept de CONCESIUNE, dobandit prin Lege, cota actuala 1/1 1) DISTRIBUTIE ENERGIE ELECTRICA ROMANIA SA , CIF:14476722, prin Sucursala de Distributie a Energiei Electrice Prahova <i>OBSERVATII: prin Sucursala de Distributie a Energiei Electrice Prahova</i>	A1
Act Normativ nr. 1342, din 27/12/2001 emis de Guvernul Romaniei (Protocol 6045/12.04.2022);		
B4	Intabulare, drept de PROPRIETATE, dobandit prin Lege, cota actuala 1/1 DISTRIBUTIE ENERGIE ELECTRICA ROMANIA SA , CIF:14476722, prin Sucursala de Distributie a Energiei Electrice Prahova 1) Energiei Electrice Prahova <i>OBSERVATII: prin Sucursala de Distributie a Energiei Electrice Prahova</i>	A1.1

C. Partea III. SARCINI .

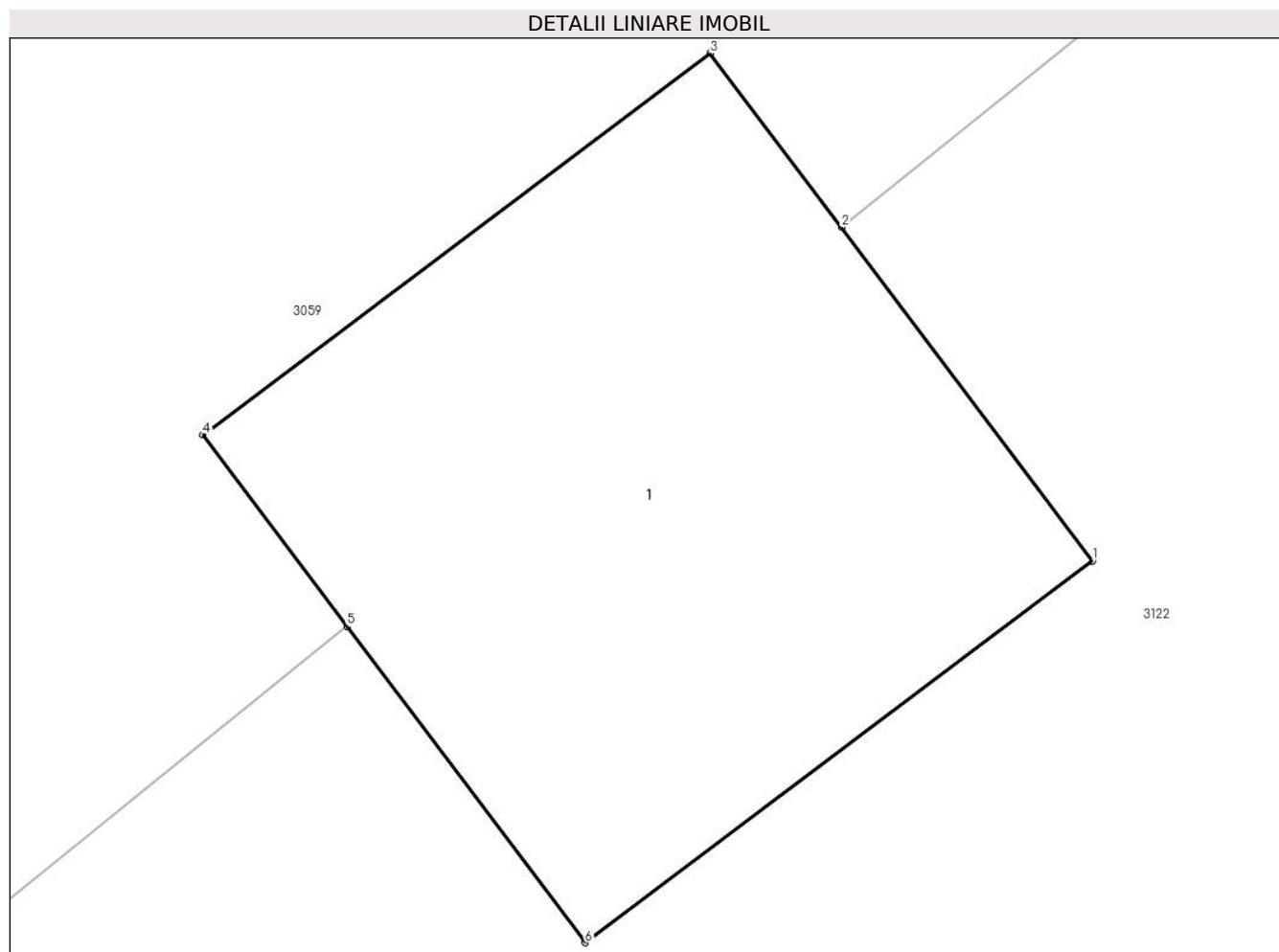
Inscrieri privind dezmembramintele dreptului de proprietate, drepturi reale de garanție și sarcini	Referințe
NU SUNT	

Anexa Nr. 1 La Partea I

Teren

Nr cadastral	Suprafața (mp)*	Observații / Referințe
	1	

* Suprafața este determinată în planul de proiecție Stereo 70.



Date referitoare la teren

Crt	Categorie folosință	Intra vilan	Suprafața (mp)	Tarla	Parcelă	Nr. topo	Observații / Referințe
1	curți constructii	DA	1	18/1	600/6	-	

Date referitoare la construcții

Crt	Număr	Destinație construcție	Supraf. (mp)	Situație juridică	Observații / Referințe
A1.1		construcții industriale și edilitare	1	Cu acte	Nr. niveluri:1; S. construită la sol:1 mp; S. construită desfășurată:1 mp; CIE

Lungime Segmente

1) Valorile lungimilor segmentelor sunt obținute din proiecție în plan.

Punct început	X / Y	Punct sfârșit	X / Y	Lungime segment (** (m))
1	597.402,452 389.877,424	2	597.402,057 389.877,949	0.657
2	597.402,057 389.877,949	3	597.401,85 389.878,223	0.343
3	597.401,85 389.878,223	4	597.401,051 389.877,622	1.0

Punct început	X / Y	Punct sfârșit	X / Y	Lungime segment (** (m)
4	597.401,051 389.877,622	5	597.401,278 389.877,321	0.377
5	597.401,278 389.877,321	6	597.401,653 389.876,823	0.623
6	597.401,653 389.876,823	1	597.402,452 389.877,424	1.0

** Lungimile segmentelor sunt determinate în planul de proiecție Stereo 70 și sunt rotunjite la 1 milimetru.

*** Distanța dintre puncte este formată din segmente cumulate ce sunt mai mici decât valoarea 1 milimetru.



DATE DESPRE IMOBILUL NR. 3158

Oficiul de Cadastru și Publicitate Imobiliară PRAHOVA
Biroul de Cadastru și Publicitate Imobiliară Ploiești

A. Partea I. Descrierea imobilului

TEREN Intravilan

Adresa: Loc. Urlati, Jud. Prahova, T 18/1, Cc600/7

Nr. Crt	Nr cadastral Nr. topografic	Suprafața* (mp)	Observații / Referințe
A1		1	Sector cadastral:43 Teren neimprijmit;

Construcții

Crt	Nr cadastral Nr. topografic	Adresa	Observații / Referințe
A1.1		Loc. Urlati, Jud. Prahova, T 18/1, Cc600/7	Nr. niveluri:1; S. construita la sol:1 mp; S. construita desfasurata:1 mp; CIE

B. Partea II. Proprietari și acte

Inscrieri privitoare la dreptul de proprietate și alte drepturi reale		Referințe
/		
Act Normativ nr. 123, din 10/07/2012 emis de Parlamentul Romaniei;		
B1	Intabulare, drept de PROPRIETATE, dobandit prin Lege, cota actuala 1/1 1) STATUL ROMAN , CIF:9999999999999 <i>OBSERVATII: Domeniu public</i>	A1
Act Normativ nr. 980, din 16/12/2015 emis de Guvernul Romaniei;		
B2	Intabulare, drept de ADMINISTRARE, dobandit prin Lege, cota actuala 1/1 1) MINISTERUL ECONOMIEI, ENERGIEI SI MEDIULUI DE AFACERI , CIF:9999999999999	A1
Act Administrativ nr. 9, din 07/10/2005 emis de Ministerul Economiei si Comertului (act aditional nr. 1/10.06.2008 emis de MINISTERUL ECONOMIEI SI FINANTELOR , act aditional nr. 2/18.06.2015 emis de MINISTERUL ENERGIEI, INTEPRINDERILOR MICI SI MIJLOCII SI MEDIULUI DE AFACERI , act aditional nr. 3/10.02.2016 emis de MINISTERUL ENERGIEI , act aditional nr. 4/02.03.2017 emis de MINISTERUL ENERGIEI, Act aditional nr. 5/2020, Act aditional nr. 6/30.10.2020, Certificat de Inregistrare a Societatii,, DISTRIBUTIE ENERGIE ELECTRICA" SA emis de ORC Cluj la data de 27.02.2002, H.G.R nr. 1342/2001 privind reorganizarea Societatii Comerciale de Distributie si Furnizare a Energiei Electrice „Electrica” SA, Protocol 6045 /12.04.2002 incheiat intre Societatea Comerciala de Distributie si Furnizare a Energiei Electrice „Electrica” SA si Societatea Comerciala Filiala de distributie si Furnizare a Energiei Electrice „Electrica Muntenia Nord” SA, Incheiere de indreptare eroare materiala civila emisa de Tribunalul Comercial Cluj la data de 26 .11.2020, Certificat de Inregistrare mentiuni nr.128194/15.12.2020 emis de ORC Cluj, Certificat de Inregistrare a Societatii,, DISTRIBUTIE ENERGIE ELECTRICA SA " emis de ORC Cluj la data de 31.12.2020, Certificat de Înregistrare mențiuni nr.802/07.02 .2021 emis de ORC Cluj, Certificat de Inregistrare a SUCURSALEI DE DISTRIBUTIE A ENERGIEI ELECTRICE PLOIESTI, emis de ORC Prahova la data de 28.03.2002, Certificat de radiere a Societatii de Distributie a Energiei Electrice Muntenia Nord SA nr.83302 din 31.12.2020.);		
B3	Intabulare, drept de CONCESIUNE, dobandit prin Lege, cota actuala 1/1 1) DISTRIBUTIE ENERGIE ELECTRICA ROMANIA SA , CIF:14476722, prin Sucursala de Distributie a Energiei Electrice Prahova <i>OBSERVATII: prin Sucursala de Distributie a Energiei Electrice Prahova</i>	A1
Act Normativ nr. 1342, din 27/12/2001 emis de Guvernul Romaniei (Protocol 6045/12.04.2022);		
B4	Intabulare, drept de PROPRIETATE, dobandit prin Lege, cota actuala 1/1 DISTRIBUTIE ENERGIE ELECTRICA ROMANIA SA , CIF:14476722, prin Sucursala de Distributie a Energiei Electrice Prahova 1) Energiei Electrice Prahova <i>OBSERVATII: prin Sucursala de Distributie a Energiei Electrice Prahova</i>	A1.1

C. Partea III. SARCINI .

Inscrieri privind dezmembramentele dreptului de proprietate, drepturi reale de garanție și sarcini	Referințe
NU SUNT	

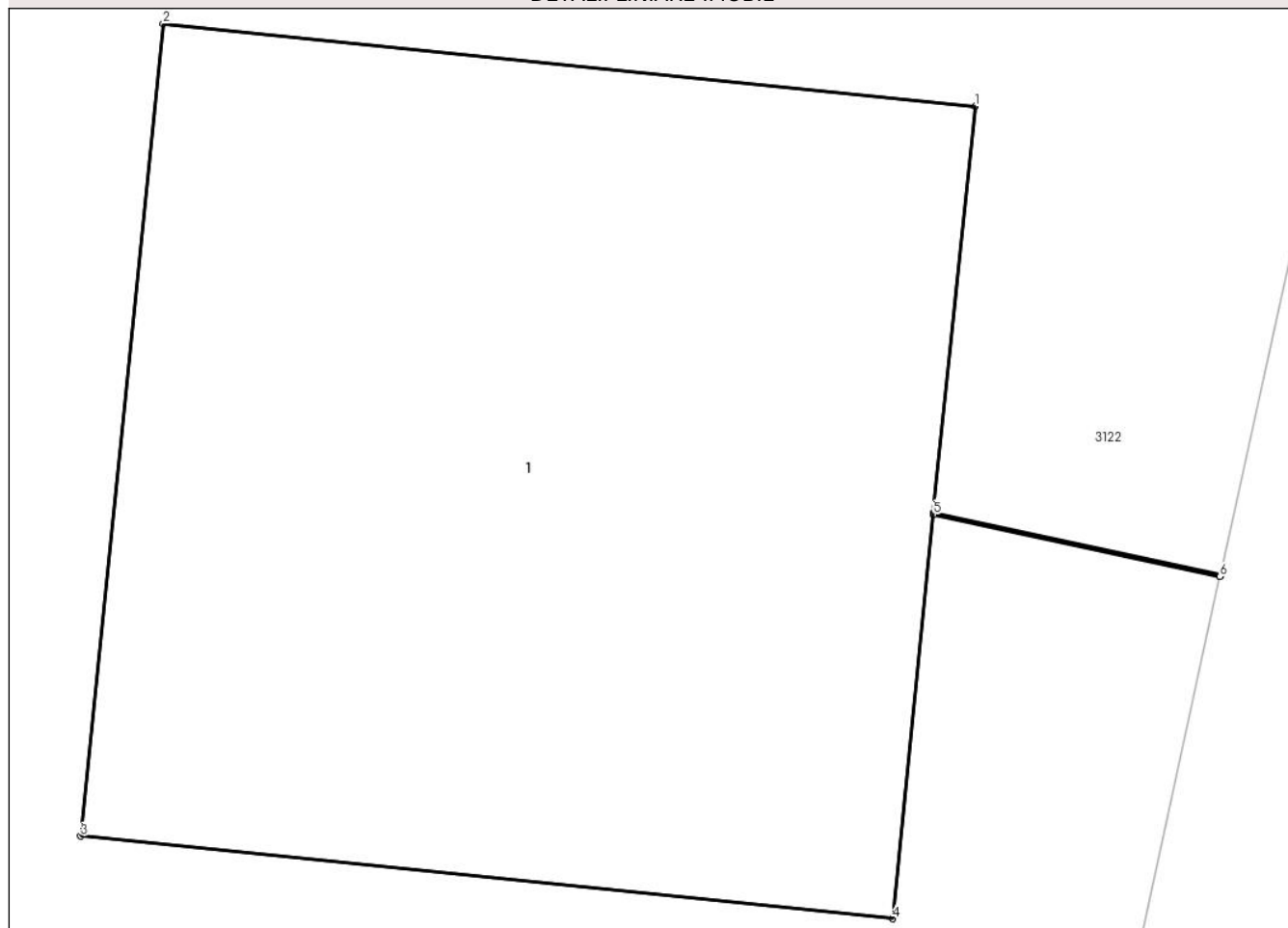
Anexa Nr. 1 La Partea I

Teren

Nr cadastral	Suprafața (mp)*	Observații / Referințe
	1	

* Suprafața este determinată în planul de proiecție Stereo 70.

DETALII LINIARE IMOBIL



Date referitoare la teren

Crt	Categorie folosință	Intra vilan	Suprafața (mp)	Tarla	Parcelă	Nr. topo	Observații / Referințe
1	curți constructii	DA	1	18/1	600/7	-	

Date referitoare la construcții

Crt	Număr	Destinație construcție	Supraf. (mp)	Situație juridică	Observații / Referințe
A1.1		construcții industriale și edilitare	1	Cu acte	Nr. niveluri:1; S. construita la sol:1 mp; S. construita desfasurata:1 mp; CIE

Lungime Segmente

1) Valorile lungimilor segmentelor sunt obținute din proiecție în plan.

Punct început	X / Y	Punct sfârșit	X / Y	Lungime segment (** (m)
1	597.426,312 389.898,344	2	597.425,317 389.898,445	1.0
2	597.425,317 389.898,445	3	597.425,216 389.897,45	1.0
3	597.425,216 389.897,45	4	597.426,211 389.897,349	1.0

Punct început	X / Y	Punct sfârșit	X / Y	Lungime segment (** (m)
4	597.426,211 389.897,349	5	597.426,261 389.897,844	0.498
5	597.426,261 389.897,844	6	597.426,612 389.897,768	0.359
6	597.426,612 389.897,768	7	597.426,613 389.897,77	0.002
7	597.426,613 389.897,77	8	597.426,261 389.897,846	0.36
8	597.426,261 389.897,846	1	597.426,312 389.898,344	0.501

** Lungimile segmentelor sunt determinate în planul de proiecție Stereo 70 și sunt rotunjite la 1 milimetru.

*** Distanța dintre puncte este formată din segmente cumulate ce sunt mai mici decât valoarea 1 milimetru.



DATE DESPRE IMOBILUL NR. 3159

Oficiul de Cadastru și Publicitate Imobiliară PRAHOVA
Biroul de Cadastru și Publicitate Imobiliară Ploiești

A. Partea I. Descrierea imobilului

TEREN Extravilan

Adresa: Jud. Prahova, T 37, Cc2011/1

Nr. Crt	Nr cadastral Nr. topografic	Suprafața* (mp)	Observații / Referințe
A1		1	Sector cadastral:43 Teren neimprijmit;

Construcții

Crt	Nr cadastral Nr. topografic	Adresa	Observații / Referințe
A1.1		Jud. Prahova, T 37, Cc2011/1	Nr. niveluri:1; S. construita la sol:1 mp; S. construita desfasurata:1 mp; CIE

B. Partea II. Proprietari și acte

Inscrieri privitoare la dreptul de proprietate și alte drepturi reale	Referințe
/	
Act Normativ nr. 123, din 10/07/2012 emis de Parlamentul Romaniei;	
B1	A1
Intabulare, drept de PROPRIETATE, dobandit prin Lege, cota actuala 1/1	
1) STATUL ROMAN , CIF:99999999999999	
<i>OBSERVATII: Domeniu public</i>	
Act Normativ nr. 980, din 16/12/2015 emis de Guvernul Romaniei;	
B2	A1
Intabulare, drept de ADMINISTRARE, dobandit prin Lege, cota actuala 1/1	
1) MINISTERUL ECONOMIEI, ENERGIEI SI MEDIULUI DE AFACERI , CIF:99999999999999	
Act Administrativ nr. 9, din 07/10/2005 emis de Ministerul Economiei si Comertului (act aditional nr. 1/10.06.2008 emis de MINISTERUL ECONOMIEI SI FINANTELOR , act aditional nr. 2/18.06.2015 emis de MINISTERUL ENERGIEI, INTEPRINDERILOR MICI SI MIJLOCII SI MEDIULUI DE AFACERI , act aditional nr. 3/10.02.2016 emis de MINISTERUL ENERGIEI , act aditional nr. 4/02.03.2017 emis de MINISTERUL ENERGIEI, Act aditional nr. 5/2020, Act aditional nr. 6/30.10.2020, Certificat de Inregistrare a Societatii,, DISTRIBUTIE ENERGIE ELECTRICA" SA emis de ORC Cluj la data de 27.02.2002, H.G.R nr. 1342/2001 privind reorganizarea Societatii Comerciale de Distributie si Furnizare a Energiei Electrice „Electrica" SA, Protocol 6045 /12.04.2002 incheiat intre Societatea Comerciala de Distributie si Furnizare a Energiei Electrice „Electrica" SA si Societatea Comerciala Filiala de distributie si Furnizare a Energiei Electrice „Electrica Muntenia Nord" SA, Incheiere de indreptare eroare materiala civila emisa de Tribunalul Comercial Cluj la data de 26 .11.2020, Certificat de Inregistrare mentiuni nr.128194/15.12.2020 emis de ORC Cluj, Certificat de Inregistrare a Societatii,, DISTRIBUTIE ENERGIE ELECTRICA SA " emis de ORC Cluj la data de 31.12.2020, Certificat de Înregistrare mențiuni nr.802/07.02 .2021 emis de ORC Cluj, Certificat de Inregistrare a SUCURSALEI DE DISTRIBUTIE A ENERGIEI ELECTRICE PLOIESTI, emis de ORC Prahova la data de 28.03.2002, Certificat de radiere a Societatii de Distributie a Energiei Electrice Muntenia Nord SA nr.83302 din 31.12.2020.);	
B3	A1
Intabulare, drept de CONCESIUNE, dobandit prin Lege, cota actuala 1/1	
1) DISTRIBUTIE ENERGIE ELECTRICA ROMANIA SA , CIF:14476722, prin Sucursala de Distributie a Energiei Electrice Prahova	
<i>OBSERVATII: prin Sucursala de Distributie a Energiei Electrice Prahova</i>	
Act Normativ nr. 1342, din 27/12/2001 emis de Guvernul Romaniei (Protocol 6045/12.04.2022);	
B4	A1.1
Intabulare, drept de PROPRIETATE, dobandit prin Lege, cota actuala 1/1	
1) DISTRIBUTIE ENERGIE ELECTRICA ROMANIA SA , CIF:14476722, prin Sucursala de Distributie a Energiei Electrice Prahova	
<i>OBSERVATII: prin Sucursala de Distributie a Energiei Electrice Prahova</i>	

C. Partea III. SARCINI .


Inscrieri privind dezmembramintele dreptului de proprietate, drepturi reale de garanție și sarcini	Referințe
NU SUNT	

Anexa Nr. 1 La Partea I

Teren

Nr cadastral	Suprafața (mp)*	Observații / Referințe
	1	

* Suprafața este determinată în planul de proiecție Stereo 70.



Date referitoare la teren

Crt	Categorie folosință	Intra vilan	Suprafața (mp)	Tarla	Parcelă	Nr. topo	Observații / Referințe
1	curți constructii	NU	1	37	2011/1	-	

Date referitoare la construcții

Crt	Număr	Destinație construcție	Supraf. (mp)	Situație juridică	Observații / Referințe
A1.1		construcții industriale și edilitare	1	Cu acte	Nr. niveluri:1; S. construita la sol:1 mp; S. construita desfasurata:1 mp; CIE

Lungime Segmente

1) Valorile lungimilor segmentelor sunt obținute din proiecție în plan.

Punct început	X / Y	Punct sfârșit	X / Y	Lungime segment (** (m))
1	597.421,865 389.978,059	2	597.422,639 389.978,059	0.774
2	597.422,639 389.978,059	3	597.422,639 389.979,059	1.0
3	597.422,639 389.979,059	4	597.421,84 389.979,059	0.799

Punct început	X / Y	Punct sfârșit	X / Y	Lungime segment (** (m)
4	597.421,84 389.979,059	5	597.421,639 389.979,059	0.201
5	597.421,639 389.979,059	6	597.421,639 389.978,059	1.0
6	597.421,639 389.978,059	1	597.421,865 389.978,059	0.226

** Lungimile segmentelor sunt determinate în planul de proiecție Stereo 70 și sunt rotunjite la 1 milimetru.

*** Distanța dintre puncte este formată din segmente cumulate ce sunt mai mici decât valoarea 1 milimetru.



DATE DESPRE IMOBILUL NR. 3160

Oficiul de Cadastru și Publicitate Imobiliară PRAHOVA
Biroul de Cadastru și Publicitate Imobiliară Ploiești

A. Partea I. Descrierea imobilului

TEREN Extravilan

Adresa: Jud. Prahova, T 37, Cc2011/2

Nr. Crt	Nr cadastral Nr. topografic	Suprafața* (mp)	Observații / Referințe
A1		1	Sector cadastral:43 Teren neimprijmit;

Construcții

Crt	Nr cadastral Nr. topografic	Adresa	Observații / Referințe
A1.1		Jud. Prahova, T 37, Cc2011/2	Nr. niveluri:1; S. construita la sol:1 mp; S. construita desfasurata:1 mp; CIE

B. Partea II. Proprietari și acte

Inscrieri privitoare la dreptul de proprietate și alte drepturi reale	Referințe
/	
Act Normativ nr. 123, din 10/07/2012 emis de Parlamentul Romaniei;	
B1	A1
Intabulare, drept de PROPRIETATE, dobandit prin Lege, cota actuala 1/1	
1) STATUL ROMAN , CIF:99999999999999	
<i>OBSERVATII: Domeniu public</i>	
Act Normativ nr. 980, din 16/12/2015 emis de Guvernul Romaniei;	
B2	A1
Intabulare, drept de ADMINISTRARE, dobandit prin Lege, cota actuala 1/1	
1) MINISTERUL ECONOMIEI, ENERGIEI SI MEDIULUI DE AFACERI , CIF:99999999999999	
Act Administrativ nr. 9, din 07/10/2005 emis de Ministerul Economiei si Comertului (act aditional nr. 1/10.06.2008 emis de MINISTERUL ECONOMIEI SI FINANTELOR , act aditional nr. 2/18.06.2015 emis de MINISTERUL ENERGIEI, INTEPRINDERILOR MICI SI MIJLOCII SI MEDIULUI DE AFACERI , act aditional nr. 3/10.02.2016 emis de MINISTERUL ENERGIEI , act aditional nr. 4/02.03.2017 emis de MINISTERUL ENERGIEI, Act aditional nr. 5/2020, Act aditional nr. 6/30.10.2020, Certificat de Inregistrare a Societatii,, DISTRIBUTIE ENERGIE ELECTRICA" SA emis de ORC Cluj la data de 27.02.2002, H.G.R nr. 1342/2001 privind reorganizarea Societatii Comerciale de Distributie si Furnizare a Energiei Electrice „Electrica” SA, Protocol 6045 /12.04.2002 incheiat intre Societatea Comerciala de Distributie si Furnizare a Energiei Electrice „Electrica” SA si Societatea Comerciala Filiala de distributie si Furnizare a Energiei Electrice „Electrica Muntenia Nord” SA, Incheiere de indreptare eroare materiala civila emisa de Tribunalul Comercial Cluj la data de 26 .11.2020, Certificat de Inregistrare mentiuni nr.128194/15.12.2020 emis de ORC Cluj, Certificat de Inregistrare a Societatii,, DISTRIBUTIE ENERGIE ELECTRICA SA " emis de ORC Cluj la data de 31.12.2020, Certificat de Înregistrare mențiuni nr.802/07.02 .2021 emis de ORC Cluj, Certificat de Inregistrare a SUCURSALEI DE DISTRIBUTIE A ENERGIEI ELECTRICE PLOIESTI, emis de ORC Prahova la data de 28.03.2002, Certificat de radiere a Societatii de Distributie a Energiei Electrice Muntenia Nord SA nr.83302 din 31.12.2020.);	
B3	A1
Intabulare, drept de CONCESIUNE, dobandit prin Lege, cota actuala 1/1	
1) DISTRIBUTIE ENERGIE ELECTRICA ROMANIA SA , CIF:14476722, prin Sucursala de Distributie a Energiei Electrice Prahova	
<i>OBSERVATII: prin Sucursala de Distributie a Energiei Electrice Prahova</i>	
Act Normativ nr. 1342, din 27/12/2001 emis de Guvernul Romaniei (Protocol 6045/12.04.2022);	
B4	A1.1
Intabulare, drept de PROPRIETATE, dobandit prin Lege, cota actuala 1/1	
1) DISTRIBUTIE ENERGIE ELECTRICA ROMANIA SA , CIF:14476722, prin Sucursala de Distributie a Energiei Electrice Prahova	
<i>OBSERVATII: prin Sucursala de Distributie a Energiei Electrice Prahova</i>	

C. Partea III. SARCINI .


Inscrieri privind dezmembramintele dreptului de proprietate, drepturi reale de garanție și sarcini	Referințe
NU SUNT	

Anexa Nr. 1 La Partea I

Teren

Nr cadastral	Suprafața (mp)*	Observații / Referințe
	1	

* Suprafața este determinată în planul de proiecție Stereo 70.



Date referitoare la teren

Crt	Categorie folosință	Intra vilan	Suprafața (mp)	Tarla	Parcelă	Nr. topo	Observații / Referințe
1	curți constructii	NU	1	37	2011/2	-	

Date referitoare la construcții

Crt	Număr	Destinație construcție	Supraf. (mp)	Situație juridică	Observații / Referințe
A1.1		construcții industriale și edilitare	1	Cu acte	Nr. niveluri:1; S. construita la sol:1 mp; S. construita desfasurata:1 mp; CIE

Lungime Segmente

1) Valorile lungimilor segmentelor sunt obținute din proiecție în plan.

Punct început	X / Y	Punct sfârșit	X / Y	Lungime segment (** (m))
1	597.421,043 390.011,432	2	597.421,774 390.011,432	0.731
2	597.421,774 390.011,432	3	597.421,774 390.012,432	1.0
3	597.421,774 390.012,432	4	597.421,02 390.012,432	0.754

Punct început	X / Y	Punct sfârșit	X / Y	Lungime segment (** (m)
4	597.421,02 390.012,432	5	597.420,774 390.012,432	0.246
5	597.420,774 390.012,432	6	597.420,774 390.011,432	1.0
6	597.420,774 390.011,432	1	597.421,043 390.011,432	0.269

** Lungimile segmentelor sunt determinate în planul de proiecție Stereo 70 și sunt rotunjite la 1 milimetru.

*** Distanța dintre puncte este formată din segmente cumulate ce sunt mai mici decât valoarea 1 milimetru.



DATE DESPRE IMOBILUL NR. 3161

Oficiul de Cadastru și Publicitate Imobiliară PRAHOVA
Biroul de Cadastru și Publicitate Imobiliară Ploiești

A. Partea I. Descrierea imobilului

TEREN Extravilan

Adresa: Jud. Prahova, T 37, Cc2011/3

Nr. Crt	Nr cadastral Nr. topografic	Suprafața* (mp)	Observații / Referințe
A1		1	Sector cadastral:43 Teren neimprijmit;

Construcții

Crt	Nr cadastral Nr. topografic	Adresa	Observații / Referințe
A1.1		Jud. Prahova, T 37, Cc2011/3	Nr. niveluri:1; S. construita la sol:1 mp; S. construita desfasurata:1 mp; CIE

B. Partea II. Proprietari și acte

Inscrieri privitoare la dreptul de proprietate și alte drepturi reale	Referințe
/	
Act Normativ nr. 123, din 10/07/2012 emis de Parlamentul Romaniei;	
B1	A1
Intabulare, drept de PROPRIETATE, dobandit prin Lege, cota actuala 1/1	
1) STATUL ROMAN , CIF:99999999999999	
<i>OBSERVATII: Domeniu public</i>	
Act Normativ nr. 980, din 16/12/2015 emis de Guvernul Romaniei;	
B2	A1
Intabulare, drept de ADMINISTRARE, dobandit prin Lege, cota actuala 1/1	
1) MINISTERUL ECONOMIEI, ENERGIEI SI MEDIULUI DE AFACERI , CIF:99999999999999	
Act Administrativ nr. 9, din 07/10/2005 emis de Ministerul Economiei si Comertului (act aditional nr. 1/10.06.2008 emis de MINISTERUL ECONOMIEI SI FINANTELOR , act aditional nr. 2/18.06.2015 emis de MINISTERUL ENERGIEI, INTEPRINDERILOR MICI SI MIJLOCII SI MEDIULUI DE AFACERI , act aditional nr. 3/10.02.2016 emis de MINISTERUL ENERGIEI , act aditional nr. 4/02.03.2017 emis de MINISTERUL ENERGIEI, Act aditional nr. 5/2020, Act aditional nr. 6/30.10.2020, Certificat de Inregistrare a Societatii,, DISTRIBUTIE ENERGIE ELECTRICA" SA emis de ORC Cluj la data de 27.02.2002, H.G.R nr. 1342/2001 privind reorganizarea Societatii Comerciale de Distributie si Furnizare a Energiei Electrice „Electrica” SA, Protocol 6045 /12.04.2002 incheiat intre Societatea Comerciala de Distributie si Furnizare a Energiei Electrice „Electrica” SA si Societatea Comerciala Filiala de distributie si Furnizare a Energiei Electrice „Electrica Muntenia Nord” SA, Incheiere de indreptare eroare materiala civila emisa de Tribunalul Comercial Cluj la data de 26 .11.2020, Certificat de Inregistrare mentiuni nr.128194/15.12.2020 emis de ORC Cluj, Certificat de Inregistrare a Societatii,, DISTRIBUTIE ENERGIE ELECTRICA SA " emis de ORC Cluj la data de 31.12.2020, Certificat de Înregistrare mențiuni nr.802/07.02 .2021 emis de ORC Cluj, Certificat de Inregistrare a SUCURSALEI DE DISTRIBUTIE A ENERGIEI ELECTRICE PLOIESTI, emis de ORC Prahova la data de 28.03.2002, Certificat de radiere a Societatii de Distributie a Energiei Electrice Muntenia Nord SA nr.83302 din 31.12.2020.);	
B3	A1
Intabulare, drept de CONCESIUNE, dobandit prin Lege, cota actuala 1/1	
1) DISTRIBUTIE ENERGIE ELECTRICA ROMANIA SA , CIF:14476722, prin Sucursala de Distributie a Energiei Electrice Prahova	
<i>OBSERVATII: prin Sucursala de Distributie a Energiei Electrice Prahova</i>	
Act Normativ nr. 1342, din 27/12/2001 emis de Guvernul Romaniei (Protocol 6045/12.04.2022);	
B4	A1.1
Intabulare, drept de PROPRIETATE, dobandit prin Lege, cota actuala 1/1	
1) DISTRIBUTIE ENERGIE ELECTRICA ROMANIA SA , CIF:14476722, prin Sucursala de Distributie a Energiei Electrice Prahova	
<i>OBSERVATII: prin Sucursala de Distributie a Energiei Electrice Prahova</i>	

C. Partea III. SARCINI .


Inscrieri privind dezmembramintele dreptului de proprietate, drepturi reale de garanție și sarcini	Referințe
NU SUNT	

Anexa Nr. 1 La Partea I

Teren

Nr cadastral	Suprafața (mp)*	Observații / Referințe
	1	

* Suprafața este determinată în planul de proiecție Stereo 70.



Date referitoare la teren

Crt	Categorie folosință	Intra vilan	Suprafața (mp)	Tarla	Parcelă	Nr. topo	Observații / Referințe
1	curti constructii	NU	1	37	2011/3	-	

Date referitoare la construcții

Crt	Număr	Destinație construcție	Supraf. (mp)	Situație juridică	Observații / Referințe
A1.1		construcții industriale și edilitare	1	Cu acte	Nr. niveluri:1; S. construita la sol:1 mp; S. construita desfasurata:1 mp; CIE

Lungime Segmente

1) Valorile lungimilor segmentelor sunt obținute din proiecție în plan.

Punct început	X / Y	Punct sfârșit	X / Y	Lungime segment (** (m))
1	597.420,499 390.042,845	2	597.421,121 390.042,845	0.622
2	597.421,121 390.042,845	3	597.421,121 390.043,845	1.0
3	597.421,121 390.043,845	4	597.420,49 390.043,845	0.631

Punct început	X / Y	Punct sfârșit	X / Y	Lungime segment (** (m)
4	597.420,49 390.043,845	5	597.420,121 390.043,845	0.369
5	597.420,121 390.043,845	6	597.420,121 390.042,845	1.0
6	597.420,121 390.042,845	1	597.420,499 390.042,845	0.378

** Lungimile segmentelor sunt determinate în planul de proiecție Stereo 70 și sunt rotunjite la 1 milimetru.

*** Distanța dintre puncte este formată din segmente cumulate ce sunt mai mici decât valoarea 1 milimetru.



DATE DESPRE IMOBILUL NR. 3162

Oficiul de Cadastru și Publicitate Imobiliară PRAHOVA
Biroul de Cadastru și Publicitate Imobiliară Ploiești

A. Partea I. Descrierea imobilului

TEREN Extravilan

Adresa: Jud. Prahova, T 37, Cc2011/4

Nr. Crt	Nr cadastral Nr. topografic	Suprafața* (mp)	Observații / Referințe
A1		1	Sector cadastral:43 Teren neimpregmuit;

Construcții

Crt	Nr cadastral Nr. topografic	Adresa	Observații / Referințe
A1.1		Jud. Prahova, T 37, Cc2011/4	Nr. niveluri:1; S. construita la sol:1 mp; S. construita desfasurata:1 mp; CIE

B. Partea II. Proprietari și acte

Inscrieri privitoare la dreptul de proprietate și alte drepturi reale		Referințe
/		
Act Normativ nr. 123, din 10/07/2012 emis de Parlamentul Romaniei;		
B1	Intabulare, drept de PROPRIETATE, dobandit prin Lege, cota actuala 1/1 1) STATUL ROMAN , CIF:9999999999999 <i>OBSERVATII: Domeniu public</i>	A1
Act Normativ nr. 980, din 16/12/2015 emis de Guvernul Romaniei;		
B2	Intabulare, drept de ADMINISTRARE, dobandit prin Lege, cota actuala 1/1 1) MINISTERUL ECONOMIEI, ENERGIEI SI MEDIULUI DE AFACERI , CIF:9999999999999	A1
Act Administrativ nr. 9, din 07/10/2005 emis de Ministerul Economiei si Comertului (act aditional nr. 1/10.06.2008 emis de MINISTERUL ECONOMIEI SI FINANTELOR , act aditional nr. 2/18.06.2015 emis de MINISTERUL ENERGIEI, INTEPRINDERILOR MICI SI MIJLOCII SI MEDIULUI DE AFACERI , act aditional nr. 3/10.02.2016 emis de MINISTERUL ENERGIEI , act aditional nr. 4/02.03.2017 emis de MINISTERUL ENERGIEI, Act aditional nr. 5/2020, Act aditional nr. 6/30.10.2020, Certificat de Inregistrare a Societatii,, DISTRIBUTIE ENERGIE ELECTRICA" SA emis de ORC Cluj la data de 27.02.2002, H.G.R nr. 1342/2001 privind reorganizarea Societatii Comerciale de Distributie si Furnizare a Energiei Electrice „Electrica" SA, Protocol 6045 /12.04.2002 incheiat intre Societatea Comerciala de Distributie si Furnizare a Energiei Electrice „Electrica" SA si Societatea Comerciala Filiala de distributie si Furnizare a Energiei Electrice „Electrica Muntenia Nord" SA, Incheiere de indreptare eroare materiala civila emisa de Tribunalul Comercial Cluj la data de 26 .11.2020, Certificat de Inregistrare mentiuni nr.128194/15.12.2020 emis de ORC Cluj, Certificat de Inregistrare a Societatii,, DISTRIBUTIE ENERGIE ELECTRICA SA " emis de ORC Cluj la data de 31.12.2020, Certificat de Înregistrare mențiuni nr.802/07.02 .2021 emis de ORC Cluj, Certificat de Inregistrare a SUCURSALEI DE DISTRIBUTIE A ENERGIEI ELECTRICE PLOIESTI, emis de ORC Prahova la data de 28.03.2002, Certificat de radiere a Societatii de Distributie a Energiei Electrice Muntenia Nord SA nr.83302 din 31.12.2020.);		
B3	Intabulare, drept de CONCESIUNE, dobandit prin Lege, cota actuala 1/1 1) DISTRIBUTIE ENERGIE ELECTRICA ROMANIA SA , CIF:14476722, prin Sucursala de Distributie a Energiei Electrice Prahova <i>OBSERVATII: prin Sucursala de Distributie a Energiei Electrice Prahova</i>	A1
Act Normativ nr. 1342, din 27/12/2001 emis de Guvernul Romaniei (Protocol 6045/12.04.2022);		
B4	Intabulare, drept de PROPRIETATE, dobandit prin Lege, cota actuala 1/1 DISTRIBUTIE ENERGIE ELECTRICA ROMANIA SA , CIF:14476722, prin Sucursala de Distributie a Energiei Electrice Prahova 1) Energiei Electrice Prahova <i>OBSERVATII: prin Sucursala de Distributie a Energiei Electrice Prahova</i>	A1.1

C. Partea III. SARCINI .

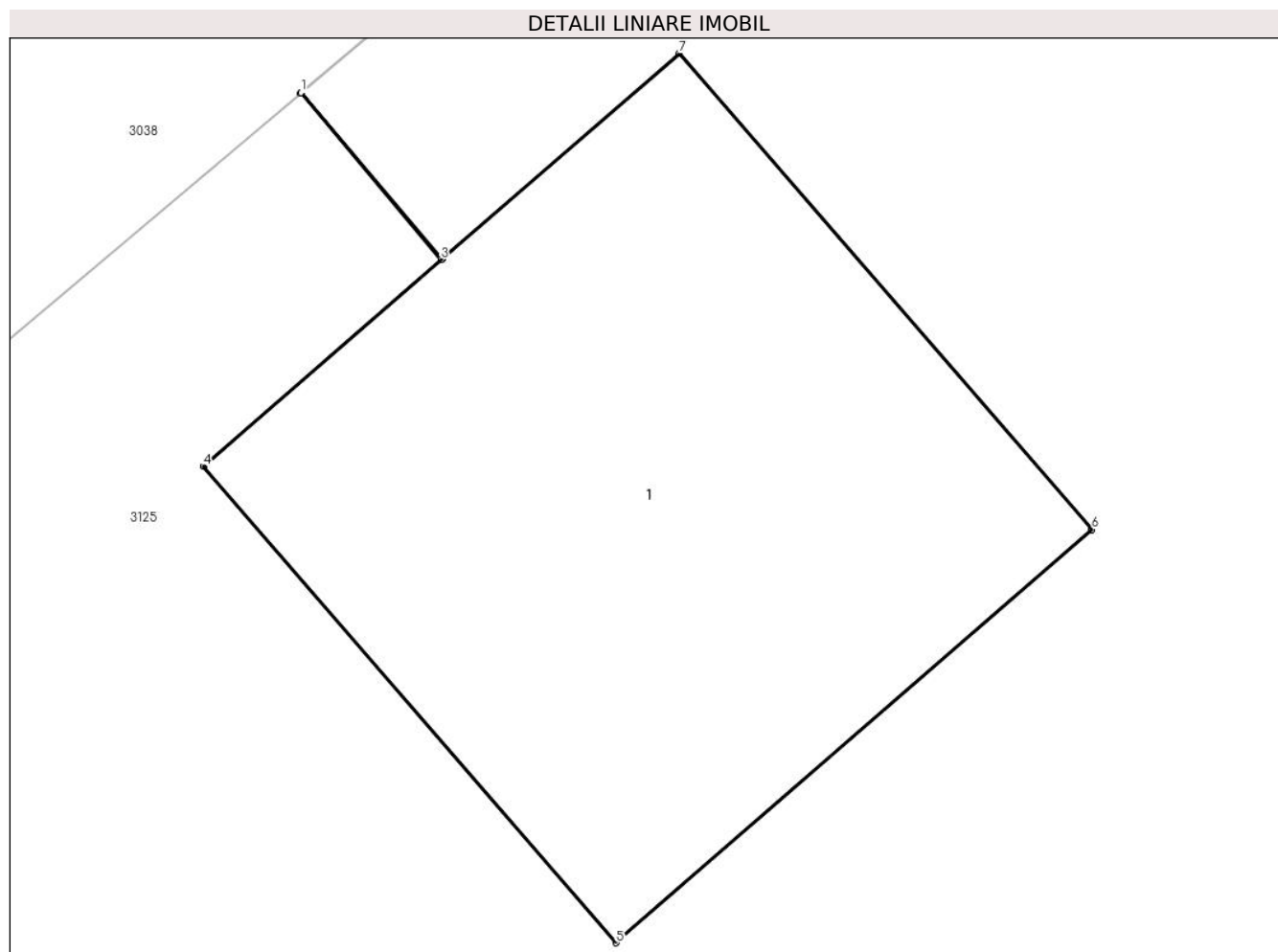
Inscrieri privind dezmembramintele dreptului de proprietate, drepturi reale de garanție și sarcini	Referințe
NU SUNT	

Anexa Nr. 1 La Partea I

Teren

Nr cadastral	Suprafața (mp)*	Observații / Referințe
	1	

* Suprafața este determinată în planul de proiecție Stereo 70.



Date referitoare la teren

Crt	Categorie folosință	Intra vilan	Suprafața (mp)	Tarla	Parcelă	Nr. topo	Observații / Referințe
1	curți constructii	NU	1	37	2011/4	-	

Date referitoare la construcții

Crt	Număr	Destinație construcție	Supraf. (mp)	Situație juridică	Observații / Referințe
A1.1		construcții industriale și edilitare	1	Cu acte	Nr. niveluri:1; S. construita la sol:1 mp; S. construita desfasurata:1 mp; CIE

Lungime Segmente

1) Valorile lungimilor segmentelor sunt obținute din proiecție în plan.

Punct început	X / Y	Punct sfârșit	X / Y	Lungime segment (** (m))
1	597.461,878 390.086,969	2	597.461,877 390.086,968	0.001
2	597.461,877 390.086,968	3	597.462,1 390.086,704	0.346
3	597.462,1 390.086,704	4	597.461,723 390.086,376	0.5

Punct început	X / Y	Punct sfârșit	X / Y	Lungime segment (** (m)
4	597.461,723 390.086,376	5	597.462,378 390.085,621	1.0
5	597.462,378 390.085,621	6	597.463,133 390.086,276	1.0
6	597.463,133 390.086,276	7	597.462,478 390.087,031	1.0
7	597.462,478 390.087,031	8	597.462,102 390.086,705	0.498
8	597.462,102 390.086,705	1	597.461,878 390.086,969	0.346

** Lungimile segmentelor sunt determinate în planul de proiecție Stereo 70 și sunt rotunjite la 1 milimetru.

*** Distanța dintre puncte este formată din segmente cumulate ce sunt mai mici decât valoarea 1 milimetru.



DATE DESPRE IMOBILUL NR. 3163

Oficiul de Cadastru și Publicitate Imobiliară PRAHOVA
Biroul de Cadastru și Publicitate Imobiliară Ploiești

A. Partea I. Descrierea imobilului

TEREN Intravilan

Adresa: Loc. Urlati, Jud. Prahova, T 37, Cc2017/1

Nr. Crt	Nr cadastral Nr. topografic	Suprafața* (mp)	Observații / Referințe
A1		1	Sector cadastral:43 Teren neimpregmuit;

Construcții

Crt	Nr cadastral Nr. topografic	Adresa	Observații / Referințe
A1.1		Loc. Urlati, Jud. Prahova, T 37, Cc2017/1	Nr. niveluri:1; S. construita la sol:1 mp; S. construita desfasurata:1 mp; CIE

B. Partea II. Proprietari și acte

Inscrieri privitoare la dreptul de proprietate și alte drepturi reale		Referințe
/		
Act Normativ nr. 123, din 10/07/2012 emis de Parlamentul Romaniei;		
B1	Intabulare, drept de PROPRIETATE, dobandit prin Lege, cota actuala 1/1 1) STATUL ROMAN , CIF:9999999999999 <i>OBSERVATII: Domeniu public</i>	A1
Act Normativ nr. 980, din 16/12/2015 emis de Guvernul Romaniei;		
B2	Intabulare, drept de ADMINISTRARE, dobandit prin Lege, cota actuala 1/1 1) MINISTERUL ECONOMIEI, ENERGIEI SI MEDIULUI DE AFACERI , CIF:9999999999999	A1
Act Administrativ nr. 9, din 07/10/2005 emis de Ministerul Economiei si Comertului (act aditional nr. 1/10.06.2008 emis de MINISTERUL ECONOMIEI SI FINANTELOR , act aditional nr. 2/18.06.2015 emis de MINISTERUL ENERGIEI, INTEPRINDERILOR MICI SI MIJLOCII SI MEDIULUI DE AFACERI , act aditional nr. 3/10.02.2016 emis de MINISTERUL ENERGIEI , act aditional nr. 4/02.03.2017 emis de MINISTERUL ENERGIEI, Act aditional nr. 5/2020, Act aditional nr. 6/30.10.2020, Certificat de Inregistrare a Societatii,, DISTRIBUTIE ENERGIE ELECTRICA" SA emis de ORC Cluj la data de 27.02.2002, H.G.R nr. 1342/2001 privind reorganizarea Societatii Comerciale de Distributie si Furnizare a Energiei Electrice „Electrica” SA, Protocol 6045 /12.04.2002 incheiat intre Societatea Comerciala de Distributie si Furnizare a Energiei Electrice „Electrica” SA si Societatea Comerciala Filiala de distributie si Furnizare a Energiei Electrice „Electrica Muntenia Nord” SA, Incheiere de indreptare eroare materiala civila emisa de Tribunalul Comercial Cluj la data de 26 .11.2020, Certificat de Inregistrare mentiuni nr.128194/15.12.2020 emis de ORC Cluj, Certificat de Inregistrare a Societatii,, DISTRIBUTIE ENERGIE ELECTRICA SA " emis de ORC Cluj la data de 31.12.2020, Certificat de Înregistrare mențiuni nr.802/07.02 .2021 emis de ORC Cluj, Certificat de Inregistrare a SUCURSALEI DE DISTRIBUTIE A ENERGIEI ELECTRICE PLOIESTI, emis de ORC Prahova la data de 28.03.2002, Certificat de radiere a Societatii de Distributie a Energiei Electrice Muntenia Nord SA nr.83302 din 31.12.2020.);		
B3	Intabulare, drept de CONCESIUNE, dobandit prin Lege, cota actuala 1/1 1) DISTRIBUTIE ENERGIE ELECTRICA ROMANIA SA , CIF:14476722, prin Sucursala de Distributie a Energiei Electrice Prahova <i>OBSERVATII: prin Sucursala de Distributie a Energiei Electrice Prahova</i>	A1
Act Normativ nr. 1342, din 27/12/2001 emis de Guvernul Romaniei (Protocol 6045/12.04.2022);		
B4	Intabulare, drept de PROPRIETATE, dobandit prin Lege, cota actuala 1/1 DISTRIBUTIE ENERGIE ELECTRICA ROMANIA SA , CIF:14476722, prin Sucursala de Distributie a Energiei Electrice Prahova 1) Energiei Electrice Prahova <i>OBSERVATII: prin Sucursala de Distributie a Energiei Electrice Prahova</i>	A1.1

C. Partea III. SARCINI .

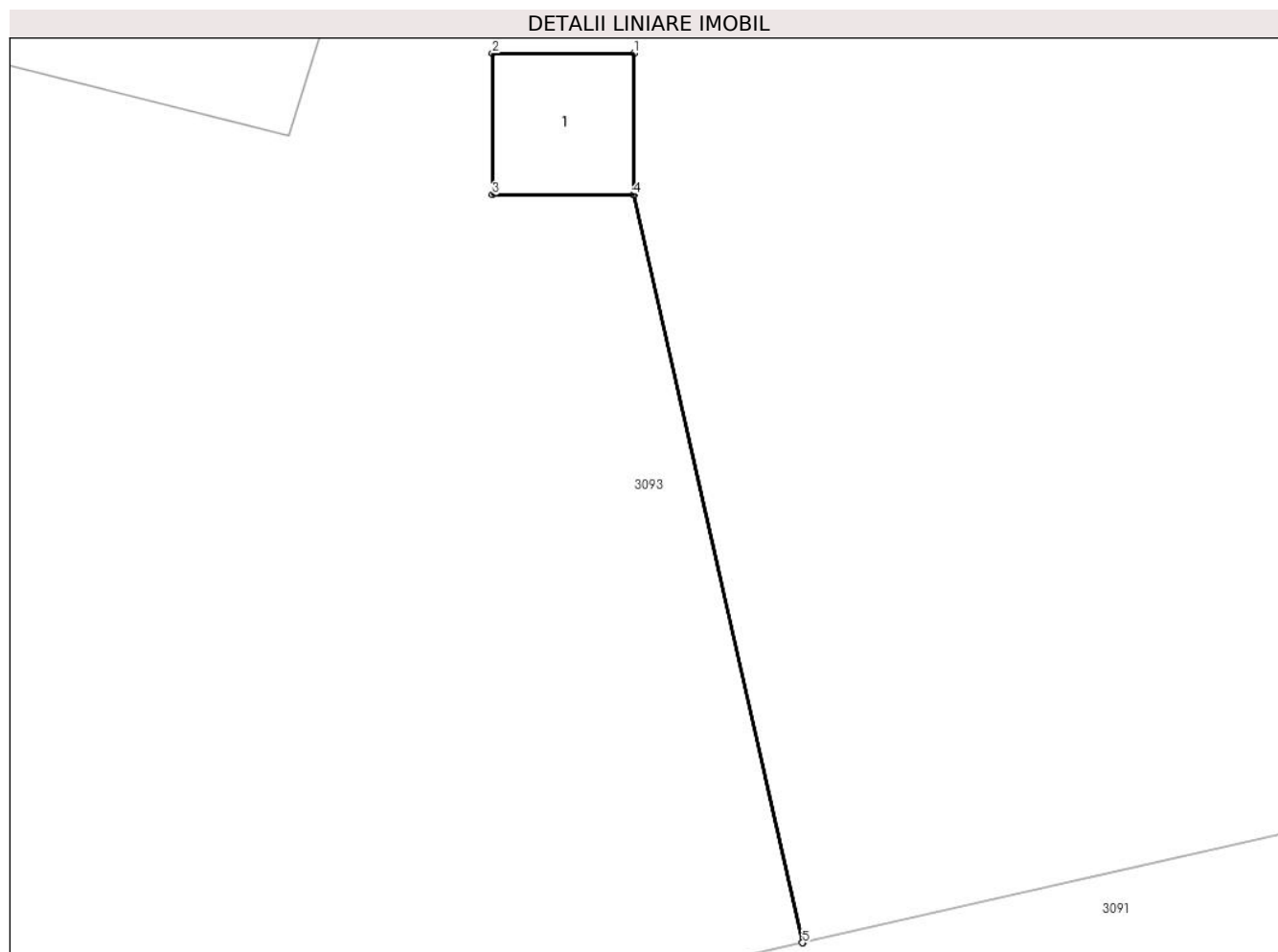
Inscrieri privind dezmembramintele dreptului de proprietate, drepturi reale de garanție și sarcini	Referințe
NU SUNT	

Anexa Nr. 1 La Partea I

Teren

Nr cadastral	Suprafața (mp)*	Observații / Referințe
	1	

* Suprafața este determinată în planul de proiecție Stereo 70.



Date referitoare la teren

Crt	Categorie folosință	Intra vilan	Suprafața (mp)	Tarla	Parcelă	Nr. topo	Observații / Referințe
1	curți constructii	DA	1	37	2017/1	-	

Date referitoare la construcții

Crt	Număr	Destinație construcție	Supraf. (mp)	Situație juridică	Observații / Referințe
A1.1		construcții industriale și edilitare	1	Cu acte	Nr. niveluri:1; S. construita la sol:1 mp; S. construita desfasurata:1 mp; CIE

Lungime Segmente

1) Valorile lungimilor segmentelor sunt obținute din proiecție în plan.

Punct început	X / Y	Punct sfârșit	X / Y	Lungime segment (** (m)
1	597.527,885 389.953,677	2	597.526,885 389.953,677	1.0
2	597.526,885 389.953,677	3	597.526,885 389.952,677	1.0
3	597.526,885 389.952,677	4	597.527,883 389.952,677	0.998

Punct început	X / Y	Punct sfârșit	X / Y	Lungime segment (** (m)
4	597.527,883 389.952,677	5	597.529,078 389.947,394	5.416
5	597.529,078 389.947,394	6	597.529,08 389.947,395	0.002
6	597.529,08 389.947,395	7	597.527,885 389.952,677	5.415
7	597.527,885 389.952,677	1	597.527,885 389.953,677	1.0

** Lungimile segmentelor sunt determinate în planul de proiecție Stereo 70 și sunt rotunjite la 1 milimetru.

*** Distanța dintre puncte este formată din segmente cumulate ce sunt mai mici decât valoarea 1 milimetru.



DATE DESPRE IMOBILUL NR. 3164

Oficiul de Cadastru și Publicitate Imobiliară PRAHOVA
Biroul de Cadastru și Publicitate Imobiliară Ploiești

A. Partea I. Descrierea imobilului

TEREN Intravilan

Adresa: Loc. Urlati, Jud. Prahova, T 37, Cc2017/2

Nr. Crt	Nr cadastral Nr. topografic	Suprafața* (mp)	Observații / Referințe
A1		1	Sector cadastral:43 Teren neimpregmuit;

Construcții

Crt	Nr cadastral Nr. topografic	Adresa	Observații / Referințe
A1.1		Loc. Urlati, Jud. Prahova, T 37, Cc2017/2	Nr. niveluri:1; S. construita la sol:1 mp; S. construita desfasurata:1 mp; CIE

B. Partea II. Proprietari și acte

Inscrieri privitoare la dreptul de proprietate și alte drepturi reale		Referințe
/		
Act Normativ nr. 123, din 10/07/2012 emis de Parlamentul Romaniei;		
B1	Intabulare, drept de PROPRIETATE, dobandit prin Lege, cota actuala 1/1 1) STATUL ROMAN , CIF:9999999999999 <i>OBSERVATII: Domeniu public</i>	A1
Act Normativ nr. 980, din 16/12/2015 emis de Guvernul Romaniei;		
B2	Intabulare, drept de ADMINISTRARE, dobandit prin Lege, cota actuala 1/1 1) MINISTERUL ECONOMIEI, ENERGIEI SI MEDIULUI DE AFACERI , CIF:9999999999999	A1
Act Administrativ nr. 9, din 07/10/2005 emis de Ministerul Economiei si Comertului (act aditional nr. 1/10.06.2008 emis de MINISTERUL ECONOMIEI SI FINANTELOR , act aditional nr. 2/18.06.2015 emis de MINISTERUL ENERGIEI, INTEPRINDERILOR MICI SI MIJLOCII SI MEDIULUI DE AFACERI , act aditional nr. 3/10.02.2016 emis de MINISTERUL ENERGIEI , act aditional nr. 4/02.03.2017 emis de MINISTERUL ENERGIEI, Act aditional nr. 5/2020, Act aditional nr. 6/30.10.2020, Certificat de Inregistrare a Societatii,, DISTRIBUTIE ENERGIE ELECTRICA" SA emis de ORC Cluj la data de 27.02.2002, H.G.R nr. 1342/2001 privind reorganizarea Societatii Comerciale de Distributie si Furnizare a Energiei Electrice „Electrica” SA, Protocol 6045 /12.04.2002 incheiat intre Societatea Comerciala de Distributie si Furnizare a Energiei Electrice „Electrica” SA si Societatea Comerciala Filiala de distributie si Furnizare a Energiei Electrice „Electrica Muntenia Nord” SA, Incheiere de indreptare eroare materiala civila emisa de Tribunalul Comercial Cluj la data de 26 .11.2020, Certificat de Inregistrare mentiuni nr.128194/15.12.2020 emis de ORC Cluj, Certificat de Inregistrare a Societatii,, DISTRIBUTIE ENERGIE ELECTRICA SA " emis de ORC Cluj la data de 31.12.2020, Certificat de Înregistrare mențiuni nr.802/07.02 .2021 emis de ORC Cluj, Certificat de Inregistrare a SUCURSALEI DE DISTRIBUTIE A ENERGIEI ELECTRICE PLOIESTI, emis de ORC Prahova la data de 28.03.2002, Certificat de radiere a Societatii de Distributie a Energiei Electrice Muntenia Nord SA nr.83302 din 31.12.2020.);		
B3	Intabulare, drept de CONCESIUNE, dobandit prin Lege, cota actuala 1/1 1) DISTRIBUTIE ENERGIE ELECTRICA ROMANIA SA , CIF:14476722, prin Sucursala de Distributie a Energiei Electrice Prahova <i>OBSERVATII: prin Sucursala de Distributie a Energiei Electrice Prahova</i>	A1
Act Normativ nr. 1342, din 27/12/2001 emis de Guvernul Romaniei (Protocol 6045/12.04.2022);		
B4	Intabulare, drept de PROPRIETATE, dobandit prin Lege, cota actuala 1/1 DISTRIBUTIE ENERGIE ELECTRICA ROMANIA SA , CIF:14476722, prin Sucursala de Distributie a Energiei Electrice Prahova 1) Energiei Electrice Prahova <i>OBSERVATII: prin Sucursala de Distributie a Energiei Electrice Prahova</i>	A1.1

C. Partea III. SARCINI .

Inscrieri privind dezmembramintele dreptului de proprietate, drepturi reale de garanție și sarcini	Referințe
NU SUNT	

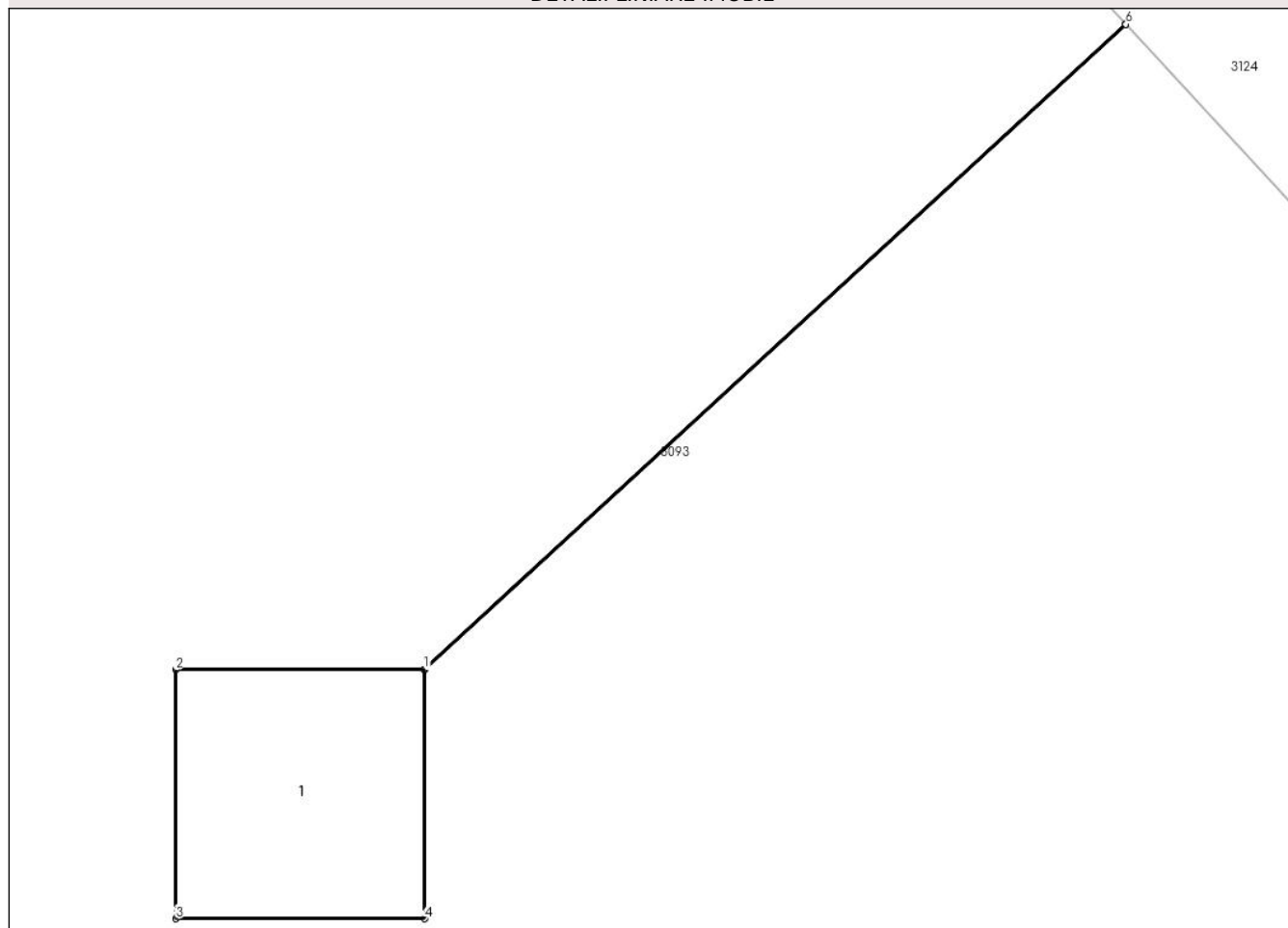
Anexa Nr. 1 La Partea I

Teren

Nr cadastral	Suprafața (mp)*	Observații / Referințe
	1	

* Suprafața este determinată în planul de proiecție Stereo 70.

DETALII LINIARE IMOBIL



Date referitoare la teren

Crt	Categorie folosință	Intravilan	Suprafața (mp)	Tarla	Parcelă	Nr. topo	Observații / Referințe
1	curți constructii	DA	1	37	2017/2	-	

Date referitoare la construcții

Crt	Număr	Destinație construcție	Supraf. (mp)	Situație juridică	Observații / Referințe
A1.1		construcții industriale și edilitare	1	Cu acte	Nr. niveluri:1; S. construită la sol:1 mp; S. construită desfășurată:1 mp; CIE

Lungime Segmente

1) Valorile lungimilor segmentelor sunt obținute din proiecție în plan.

Punct început	X / Y	Punct sfârșit	X / Y	Lungime segment (** (m))
1	597.534,036 389.955,936	2	597.533,037 389.955,935	0.999
2	597.533,037 389.955,935	3	597.533,037 389.954,935	1.0
3	597.533,037 389.954,935	4	597.534,037 389.954,935	1.0

Punct început	X / Y	Punct sfârșit	X / Y	Lungime segment (** (m)
4	597.534,037 389.954,935	5	597.534,037 389.955,935	1.0
5	597.534,037 389.955,935	6	597.536,856 389.958,528	3.83
6	597.536,856 389.958,528	7	597.536,854 389.958,53	0.003
7	597.536,854 389.958,53	1	597.534,036 389.955,936	3.83

** Lungimile segmentelor sunt determinate în planul de proiecție Stereo 70 și sunt rotunjite la 1 milimetru.

*** Distanța dintre puncte este formată din segmente cumulate ce sunt mai mici decât valoarea 1 milimetru.



DATE DESPRE IMOBILUL NR. 3165

Oficiul de Cadastru și Publicitate Imobiliară PRAHOVA
Biroul de Cadastru și Publicitate Imobiliară Ploiești

A. Partea I. Descrierea imobilului

TEREN Intravilan

Adresa: Loc. Urlati, Jud. Prahova, T 37, Cc2022/5

Nr. Crt	Nr cadastral Nr. topografic	Suprafața* (mp)	Observații / Referințe
A1		1	Sector cadastral:43 Teren neimprijmit;

Construcții

Crt	Nr cadastral Nr. topografic	Adresa	Observații / Referințe
A1.1		Loc. Urlati, Jud. Prahova, T 37, Cc2022/5	Nr. niveluri:1; S. construita la sol:1 mp; S. construita desfasurata:1 mp; CIE

B. Partea II. Proprietari și acte

Inscrieri privitoare la dreptul de proprietate și alte drepturi reale		Referințe
/		
Act Normativ nr. 123, din 10/07/2012 emis de Parlamentul Romaniei;		
B1	Intabulare, drept de PROPRIETATE, dobandit prin Lege, cota actuala 1/1 1) STATUL ROMAN , CIF:9999999999999 <i>OBSERVATII: Domeniu public</i>	A1
Act Normativ nr. 980, din 16/12/2015 emis de Guvernul Romaniei;		
B2	Intabulare, drept de ADMINISTRARE, dobandit prin Lege, cota actuala 1/1 1) MINISTERUL ECONOMIEI, ENERGIEI SI MEDIULUI DE AFACERI , CIF:9999999999999	A1
Act Administrativ nr. 9, din 07/10/2005 emis de Ministerul Economiei si Comertului (act aditional nr. 1/10.06.2008 emis de MINISTERUL ECONOMIEI SI FINANTELOR , act aditional nr. 2/18.06.2015 emis de MINISTERUL ENERGIEI, INTEPRINDERILOR MICI SI MIJLOCII SI MEDIULUI DE AFACERI , act aditional nr. 3/10.02.2016 emis de MINISTERUL ENERGIEI , act aditional nr. 4/02.03.2017 emis de MINISTERUL ENERGIEI, Act aditional nr. 5/2020, Act aditional nr. 6/30.10.2020, Certificat de Inregistrare a Societatii,, DISTRIBUTIE ENERGIE ELECTRICA" SA emis de ORC Cluj la data de 27.02.2002, H.G.R nr. 1342/2001 privind reorganizarea Societatii Comerciale de Distributie si Furnizare a Energiei Electrice „Electrica” SA, Protocol 6045 /12.04.2002 incheiat intre Societatea Comerciala de Distributie si Furnizare a Energiei Electrice „Electrica” SA si Societatea Comerciala Filiala de distributie si Furnizare a Energiei Electrice „Electrica Muntenia Nord” SA, Incheiere de indreptare eroare materiala civila emisa de Tribunalul Comercial Cluj la data de 26 .11.2020, Certificat de Inregistrare mentiuni nr.128194/15.12.2020 emis de ORC Cluj, Certificat de Inregistrare a Societatii,, DISTRIBUTIE ENERGIE ELECTRICA SA " emis de ORC Cluj la data de 31.12.2020, Certificat de Înregistrare mențiuni nr.802/07.02 .2021 emis de ORC Cluj, Certificat de Inregistrare a SUCURSALEI DE DISTRIBUTIE A ENERGIEI ELECTRICE PLOIESTI, emis de ORC Prahova la data de 28.03.2002, Certificat de radiere a Societatii de Distributie a Energiei Electrice Muntenia Nord SA nr.83302 din 31.12.2020.);		
B3	Intabulare, drept de CONCESIUNE, dobandit prin Lege, cota actuala 1/1 1) DISTRIBUTIE ENERGIE ELECTRICA ROMANIA SA , CIF:14476722, prin Sucursala de Distributie a Energiei Electrice Prahova <i>OBSERVATII: prin Sucursala de Distributie a Energiei Electrice Prahova</i>	A1
Act Normativ nr. 1342, din 27/12/2001 emis de Guvernul Romaniei (Protocol 6045/12.04.2022);		
B4	Intabulare, drept de PROPRIETATE, dobandit prin Lege, cota actuala 1/1 DISTRIBUTIE ENERGIE ELECTRICA ROMANIA SA , CIF:14476722, prin Sucursala de Distributie a Energiei Electrice Prahova 1) Energiei Electrice Prahova <i>OBSERVATII: prin Sucursala de Distributie a Energiei Electrice Prahova</i>	A1.1

C. Partea III. SARCINI .

Inscrieri privind dezmembramintele dreptului de proprietate, drepturi reale de garanție și sarcini	Referințe
NU SUNT	


Anexa Nr. 1 La Partea I

Teren

Nr cadastral	Suprafața (mp)*	Observații / Referințe
	1	

* Suprafața este determinată în planul de proiecție Stereo 70.

DETALII LINIARE IMOBIL



Date referitoare la teren

Crt	Categorie folosință	Intravilan	Suprafața (mp)	Tarla	Parcelă	Nr. topo	Observații / Referințe
1	curți constructii	DA	1	37	2022/5	-	

Date referitoare la construcții

Crt	Număr	Destinație construcție	Supraf. (mp)	Situație juridică	Observații / Referințe
A1.1		construcții industriale și edilitare	1	Cu acte	Nr. niveluri:1; S. construită la sol:1 mp; S. construită desfășurată:1 mp; CIE

Lungime Segmente

1) Valorile lungimilor segmentelor sunt obținute din proiecție în plan.

Punct început	X / Y	Punct sfârșit	X / Y	Lungime segment (** (m))
1	597.537,156 389.959,424	2	597.538,156 389.959,424	1.0
2	597.538,156 389.959,424	3	597.538,156 389.960,424	1.0
3	597.538,156 389.960,424	4	597.537,155 389.960,424	1.001

Punct început	X / Y	Punct sfârșit	X / Y	Lungime segment (** (m)
4	597.537,155 389.960,424	1	597.537,156 389.959,424	1.0

** Lungimile segmentelor sunt determinate în planul de proiecție Stereo 70 și sunt rotunjite la 1 milimetru.

*** Distanța dintre puncte este formată din segmente cumulate ce sunt mai mici decât valoarea 1 milimetru.



DATE DESPRE IMOBILUL NR. 3166

Oficiul de Cadastru și Publicitate Imobiliară PRAHOVA
Biroul de Cadastru și Publicitate Imobiliară Ploiești

A. Partea I. Descrierea imobilului

TEREN Intravilan

Adresa: Loc. Urlati, Jud. Prahova, T 37, Cc2022/6

Nr. Crt	Nr cadastral Nr. topografic	Suprafața* (mp)	Observații / Referințe
A1		1	Sector cadastral:43 Teren neimprijmit;

Construcții

Crt	Nr cadastral Nr. topografic	Adresa	Observații / Referințe
A1.1		Loc. Urlati, Jud. Prahova, T 37, Cc2022/6	Nr. niveluri:1; S. construita la sol:1 mp; S. construita desfasurata:1 mp; CIE

B. Partea II. Proprietari și acte

Inscrieri privitoare la dreptul de proprietate și alte drepturi reale		Referințe
/		
Act Normativ nr. 123, din 10/07/2012 emis de Parlamentul Romaniei;		
B1	Intabulare, drept de PROPRIETATE, dobandit prin Lege, cota actuala 1/1 1) STATUL ROMAN , CIF:9999999999999 <i>OBSERVATII: Domeniu public</i>	A1
Act Normativ nr. 980, din 16/12/2015 emis de Guvernul Romaniei;		
B2	Intabulare, drept de ADMINISTRARE, dobandit prin Lege, cota actuala 1/1 1) MINISTERUL ECONOMIEI, ENERGIEI SI MEDIULUI DE AFACERI , CIF:9999999999999	A1
Act Administrativ nr. 9, din 07/10/2005 emis de Ministerul Economiei si Comertului (act aditional nr. 1/10.06.2008 emis de MINISTERUL ECONOMIEI SI FINANTELOR , act aditional nr. 2/18.06.2015 emis de MINISTERUL ENERGIEI, INTEPRINDERILOR MICI SI MIJLOCII SI MEDIULUI DE AFACERI , act aditional nr. 3/10.02.2016 emis de MINISTERUL ENERGIEI , act aditional nr. 4/02.03.2017 emis de MINISTERUL ENERGIEI, Act aditional nr. 5/2020, Act aditional nr. 6/30.10.2020, Certificat de Inregistrare a Societatii,, DISTRIBUTIE ENERGIE ELECTRICA" SA emis de ORC Cluj la data de 27.02.2002, H.G.R nr. 1342/2001 privind reorganizarea Societatii Comerciale de Distributie si Furnizare a Energiei Electrice „Electrica” SA, Protocol 6045 /12.04.2002 incheiat intre Societatea Comerciala de Distributie si Furnizare a Energiei Electrice „Electrica” SA si Societatea Comerciala Filiala de distributie si Furnizare a Energiei Electrice „Electrica Muntenia Nord” SA, Incheiere de indreptare eroare materiala civila emisa de Tribunalul Comercial Cluj la data de 26 .11.2020, Certificat de Inregistrare mentiuni nr.128194/15.12.2020 emis de ORC Cluj, Certificat de Inregistrare a Societatii,, DISTRIBUTIE ENERGIE ELECTRICA SA " emis de ORC Cluj la data de 31.12.2020, Certificat de Înregistrare mențiuni nr.802/07.02 .2021 emis de ORC Cluj, Certificat de Inregistrare a SUCURSALEI DE DISTRIBUTIE A ENERGIEI ELECTRICE PLOIESTI, emis de ORC Prahova la data de 28.03.2002, Certificat de radiere a Societatii de Distributie a Energiei Electrice Muntenia Nord SA nr.83302 din 31.12.2020.);		
B3	Intabulare, drept de CONCESIUNE, dobandit prin Lege, cota actuala 1/1 1) DISTRIBUTIE ENERGIE ELECTRICA ROMANIA SA , CIF:14476722, prin Sucursala de Distributie a Energiei Electrice Prahova <i>OBSERVATII: prin Sucursala de Distributie a Energiei Electrice Prahova</i>	A1
Act Normativ nr. 1342, din 27/12/2001 emis de Guvernul Romaniei (Protocol 6045/12.04.2022);		
B4	Intabulare, drept de PROPRIETATE, dobandit prin Lege, cota actuala 1/1 DISTRIBUTIE ENERGIE ELECTRICA ROMANIA SA , CIF:14476722, prin Sucursala de Distributie a Energiei Electrice Prahova 1) Energiei Electrice Prahova <i>OBSERVATII: prin Sucursala de Distributie a Energiei Electrice Prahova</i>	A1.1

C. Partea III. SARCINI .

Inscrieri privind dezmembramintele dreptului de proprietate, drepturi reale de garanție și sarcini	Referințe
NU SUNT	

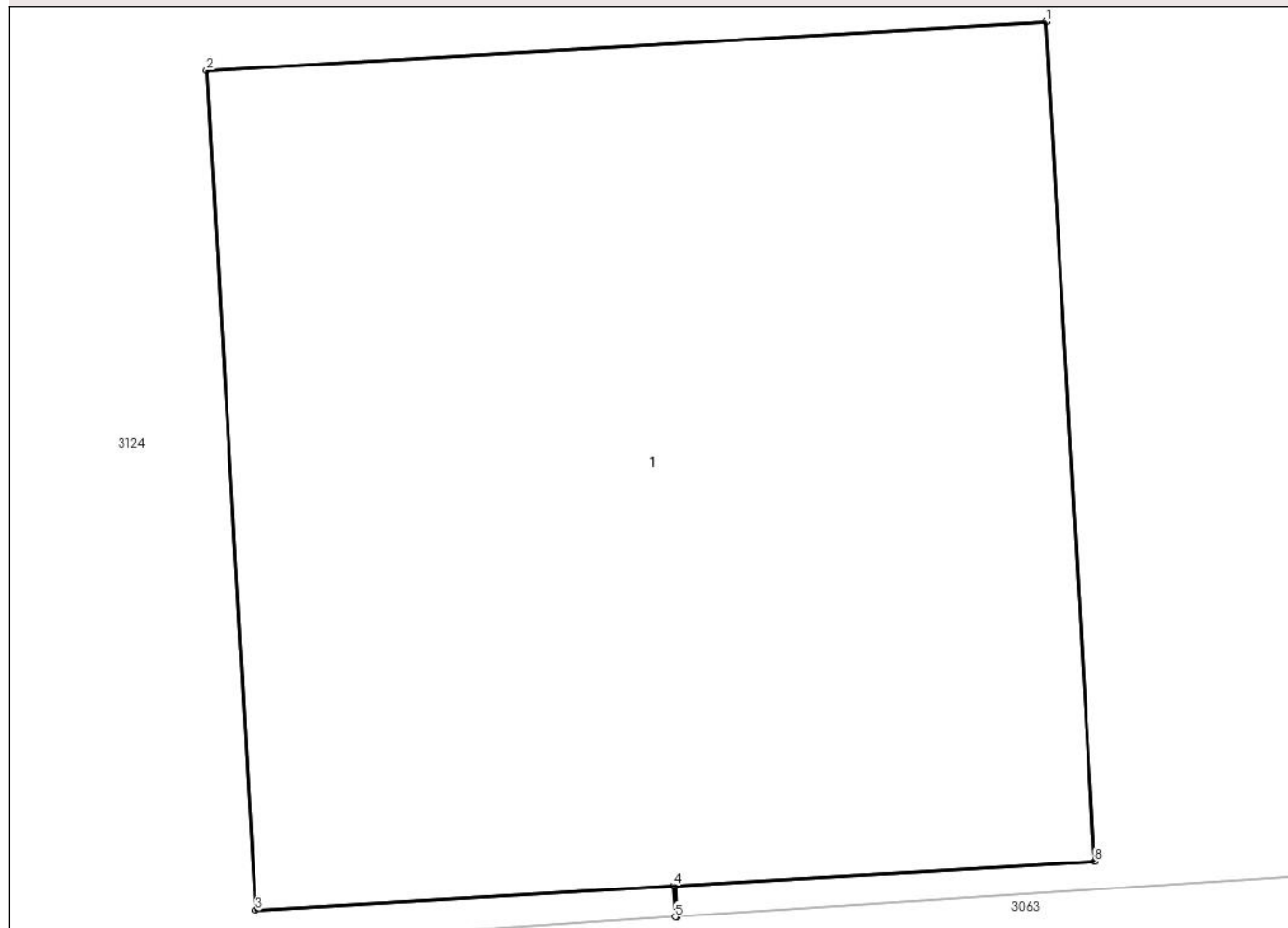
Anexa Nr. 1 La Partea I

Teren

Nr cadastral	Suprafața (mp)*	Observații / Referințe
	1	

* Suprafața este determinată în planul de proiecție Stereo 70.

DETALII LINIARE IMOBIL



Date referitoare la teren

Crt	Categorie folosință	Intra vilan	Suprafața (mp)	Tarla	Parcelă	Nr. topo	Observații / Referințe
1	curți constructii	DA	1	37	2022/6	-	

Date referitoare la construcții

Crt	Număr	Destinație construcție	Supraf. (mp)	Situație juridică	Observații / Referințe
A1.1		construcții industriale și edilitare	1	Cu acte	Nr. niveluri:1; S. construită la sol:1 mp; S. construită desfășurată:1 mp; CIE

Lungime Segmente

1) Valorile lungimilor segmentelor sunt obținute din proiecție în plan.

Punct început	X / Y	Punct sfârșit	X / Y	Lungime segment (** (m)
1	597.570,342 389.952,502	2	597.569,344 389.952,444	1.0
2	597.569,344 389.952,444	3	597.569,402 389.951,446	1.0
3	597.569,402 389.951,446	4	597.569,899 389.951,475	0.498

Punct început	X / Y	Punct sfârșit	X / Y	Lungime segment (** (m)
4	597.569,899 389.951,475	5	597.569,901 389.951,438	0.037
5	597.569,901 389.951,438	6	597.569,903 389.951,438	0.002
6	597.569,903 389.951,438	7	597.569,901 389.951,475	0.037
7	597.569,901 389.951,475	8	597.570,4 389.951,504	0.5
8	597.570,4 389.951,504	1	597.570,342 389.952,502	1.0

** Lungimile segmentelor sunt determinate în planul de proiecție Stereo 70 și sunt rotunjite la 1 milimetru.

*** Distanța dintre puncte este formată din segmente cumulate ce sunt mai mici decât valoarea 1 milimetru.



DATE DESPRE IMOBILUL NR. 3167

Oficiul de Cadastru și Publicitate Imobiliară PRAHOVA
Biroul de Cadastru și Publicitate Imobiliară Ploiești

A. Partea I. Descrierea imobilului

TEREN Intravilan

Adresa: Loc. Urlati, Jud. Prahova, T 37, Cc2022/7

Nr. Crt	Nr cadastral Nr. topografic	Suprafața* (mp)	Observații / Referințe
A1		1	Sector cadastral:43 Teren neimpregmuit;

Construcții

Crt	Nr cadastral Nr. topografic	Adresa	Observații / Referințe
A1.1		Loc. Urlati, Jud. Prahova, T 37, Cc2022/7	Nr. niveluri:1; S. construita la sol:1 mp; S. construita desfasurata:1 mp; CIE

B. Partea II. Proprietari și acte

Inscrieri privitoare la dreptul de proprietate și alte drepturi reale		Referințe
/		
Act Normativ nr. 123, din 10/07/2012 emis de Parlamentul Romaniei;		
B1	Intabulare, drept de PROPRIETATE, dobandit prin Lege, cota actuala 1/1 1) STATUL ROMAN , CIF:9999999999999 <i>OBSERVATII: Domeniu public</i>	A1
Act Normativ nr. 980, din 16/12/2015 emis de Guvernul Romaniei;		
B2	Intabulare, drept de ADMINISTRARE, dobandit prin Lege, cota actuala 1/1 1) MINISTERUL ECONOMIEI, ENERGIEI SI MEDIULUI DE AFACERI , CIF:9999999999999	A1
Act Administrativ nr. 9, din 07/10/2005 emis de Ministerul Economiei si Comertului (act aditional nr. 1/10.06.2008 emis de MINISTERUL ECONOMIEI SI FINANTELOR , act aditional nr. 2/18.06.2015 emis de MINISTERUL ENERGIEI, INTEPRINDERILOR MICI SI MIJLOCII SI MEDIULUI DE AFACERI , act aditional nr. 3/10.02.2016 emis de MINISTERUL ENERGIEI , act aditional nr. 4/02.03.2017 emis de MINISTERUL ENERGIEI, Act aditional nr. 5/2020, Act aditional nr. 6/30.10.2020, Certificat de Inregistrare a Societatii,, DISTRIBUTIE ENERGIE ELECTRICA" SA emis de ORC Cluj la data de 27.02.2002, H.G.R nr. 1342/2001 privind reorganizarea Societatii Comerciale de Distributie si Furnizare a Energiei Electrice „Electrica" SA, Protocol 6045 /12.04.2002 incheiat intre Societatea Comerciala de Distributie si Furnizare a Energiei Electrice „Electrica" SA si Societatea Comerciala Filiala de distributie si Furnizare a Energiei Electrice „Electrica Muntenia Nord" SA, Incheiere de indreptare eroare materiala civila emisa de Tribunalul Comercial Cluj la data de 26 .11.2020, Certificat de Inregistrare mentiuni nr.128194/15.12.2020 emis de ORC Cluj, Certificat de Inregistrare a Societatii,, DISTRIBUTIE ENERGIE ELECTRICA SA " emis de ORC Cluj la data de 31.12.2020, Certificat de Înregistrare mențiuni nr.802/07.02 .2021 emis de ORC Cluj, Certificat de Inregistrare a SUCURSALEI DE DISTRIBUTIE A ENERGIEI ELECTRICE PLOIESTI, emis de ORC Prahova la data de 28.03.2002, Certificat de radiere a Societatii de Distributie a Energiei Electrice Muntenia Nord SA nr.83302 din 31.12.2020.);		
B3	Intabulare, drept de CONCESIUNE, dobandit prin Lege, cota actuala 1/1 1) DISTRIBUTIE ENERGIE ELECTRICA ROMANIA SA , CIF:14476722, prin Sucursala de Distributie a Energiei Electrice Prahova <i>OBSERVATII: prin Sucursala de Distributie a Energiei Electrice Prahova</i>	A1
Act Normativ nr. 1342, din 27/12/2001 emis de Guvernul Romaniei (Protocol 6045/12.04.2022);		
B4	Intabulare, drept de PROPRIETATE, dobandit prin Lege, cota actuala 1/1 DISTRIBUTIE ENERGIE ELECTRICA ROMANIA SA , CIF:14476722, prin Sucursala de Distributie a Energiei Electrice Prahova 1) Energiei Electrice Prahova <i>OBSERVATII: prin Sucursala de Distributie a Energiei Electrice Prahova</i>	A1.1

C. Partea III. SARCINI .

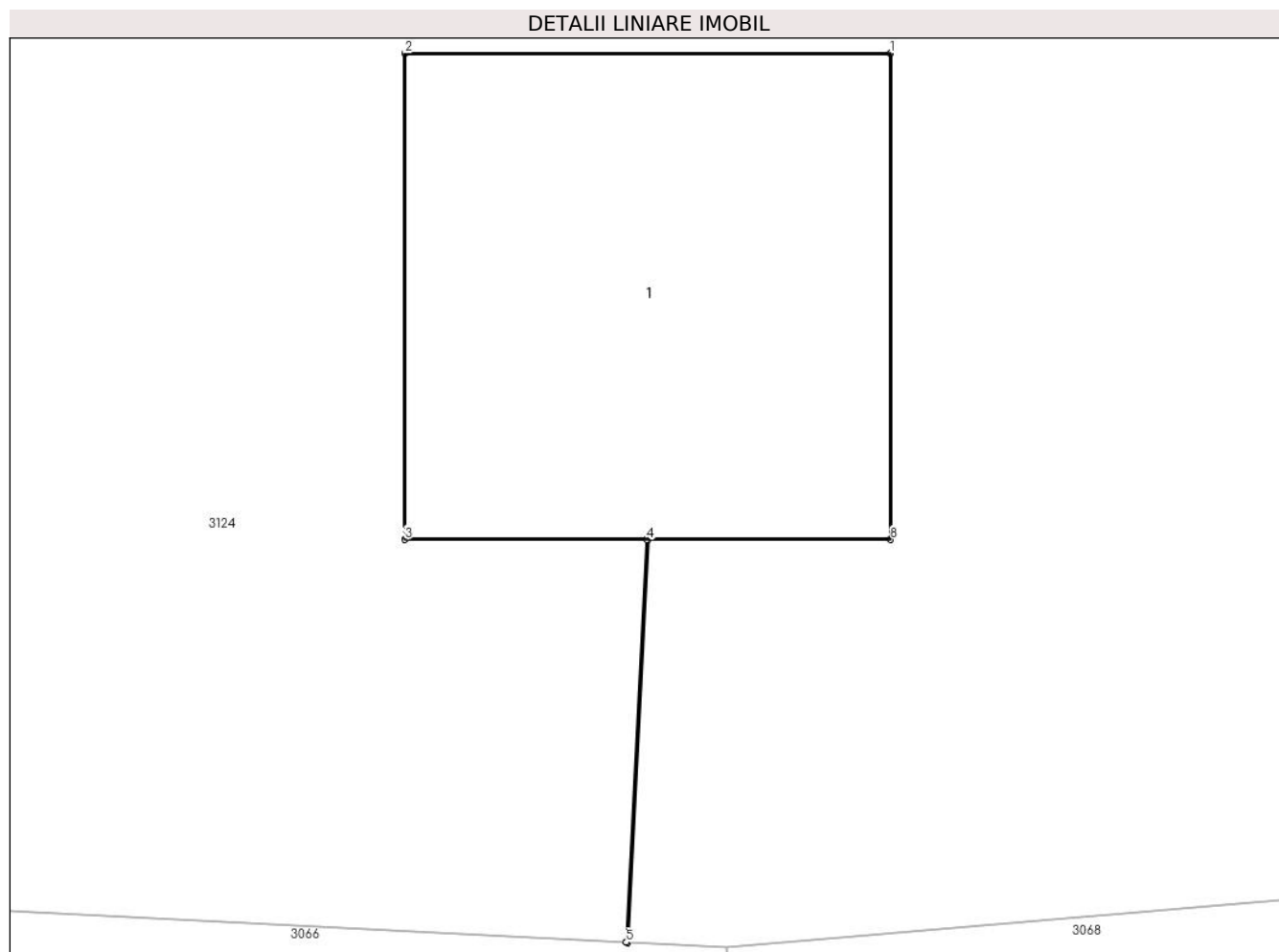
Inscrieri privind dezmembramintele dreptului de proprietate, drepturi reale de garanție și sarcini	Referințe
NU SUNT	

Anexa Nr. 1 La Partea I

Teren

Nr cadastral	Suprafața (mp)*	Observații / Referințe
	1	

* Suprafața este determinată în planul de proiecție Stereo 70.



Date referitoare la teren

Crt	Categorie folosință	Intravilan	Suprafața (mp)	Tarla	Parcelă	Nr. topo	Observații / Referințe
1	curți constructii	DA	1	37	2022/7	-	

Date referitoare la construcții

Crt	Număr	Destinație construcție	Supraf. (mp)	Situație juridică	Observații / Referințe
A1.1		construcții industriale și edilitare	1	Cu acte	Nr. niveluri:1; S. construita la sol:1 mp; S. construita desfasurata:1 mp; CIE

Lungime Segmente

1) Valorile lungimilor segmentelor sunt obținute din proiecție în plan.

Punct început	X / Y	Punct sfârșit	X / Y	Lungime segment (** (m)
1	597.609,777 389.952,629	2	597.608,777 389.952,629	1.0
2	597.608,777 389.952,629	3	597.608,777 389.951,629	1.0
3	597.608,777 389.951,629	4	597.609,275 389.951,629	0.498

Punct început	X / Y	Punct sfârșit	X / Y	Lungime segment (** (m)
4	597.609,275 389.951,629	5	597.609,233 389.950,801	0.829
5	597.609,233 389.950,801	6	597.609,235 389.950,8	0.002
6	597.609,235 389.950,8	7	597.609,277 389.951,629	0.83
7	597.609,277 389.951,629	8	597.609,777 389.951,629	0.5
8	597.609,777 389.951,629	1	597.609,777 389.952,629	1.0

** Lungimile segmentelor sunt determinate în planul de proiecție Stereo 70 și sunt rotunjite la 1 milimetru.

*** Distanța dintre puncte este formată din segmente cumulate ce sunt mai mici decât valoarea 1 milimetru.

**DATE DESPRE IMOBILUL NR. 3168**

Oficiul de Cadastru și Publicitate Imobiliară PRAHOVA
Biroul de Cadastru și Publicitate Imobiliară Ploiești

A. Partea I. Descrierea imobilului

TEREN Necunoscut

Adresa: Loc. Urlati, Jud. Prahova, T 38, V-2040

Nr. Crt	Nr cadastral Nr. topografic	Suprafața* (mp)	Observații / Referințe
A1	25451	29.061	Sector cadastral:43 Teren neimprejmuit;

B. Partea II. Proprietari și acte

Inscrieri privitoare la dreptul de proprietate și alte drepturi reale		Referințe
17251 / 08/02/2021		
Act Notarial nr. 375, din 05/12/2005 emis de NP Francu Matei (act administrativ nr 116412 din 01.07.2004, emis de Comisia Judeteana Prahova;act notarial nr 02 din 21.02.2019, emis de NP Francu Matei;act notarial nr 01 din 01.02.2021, emis de NP Tomescu Alice-Cristina;act administrativ nr 82311 din 05.08.2019, emis de OCPI Prahova);		
B1	Intabulare, drept de PROPRIETATE, dobandit prin Succesiune, cota actuala 1/1, cota initiala 1/1 1) MOVILEANU VALERIA 2) MOVILEANU CONSTANTIN	A1

C. Partea III. SARCINI .

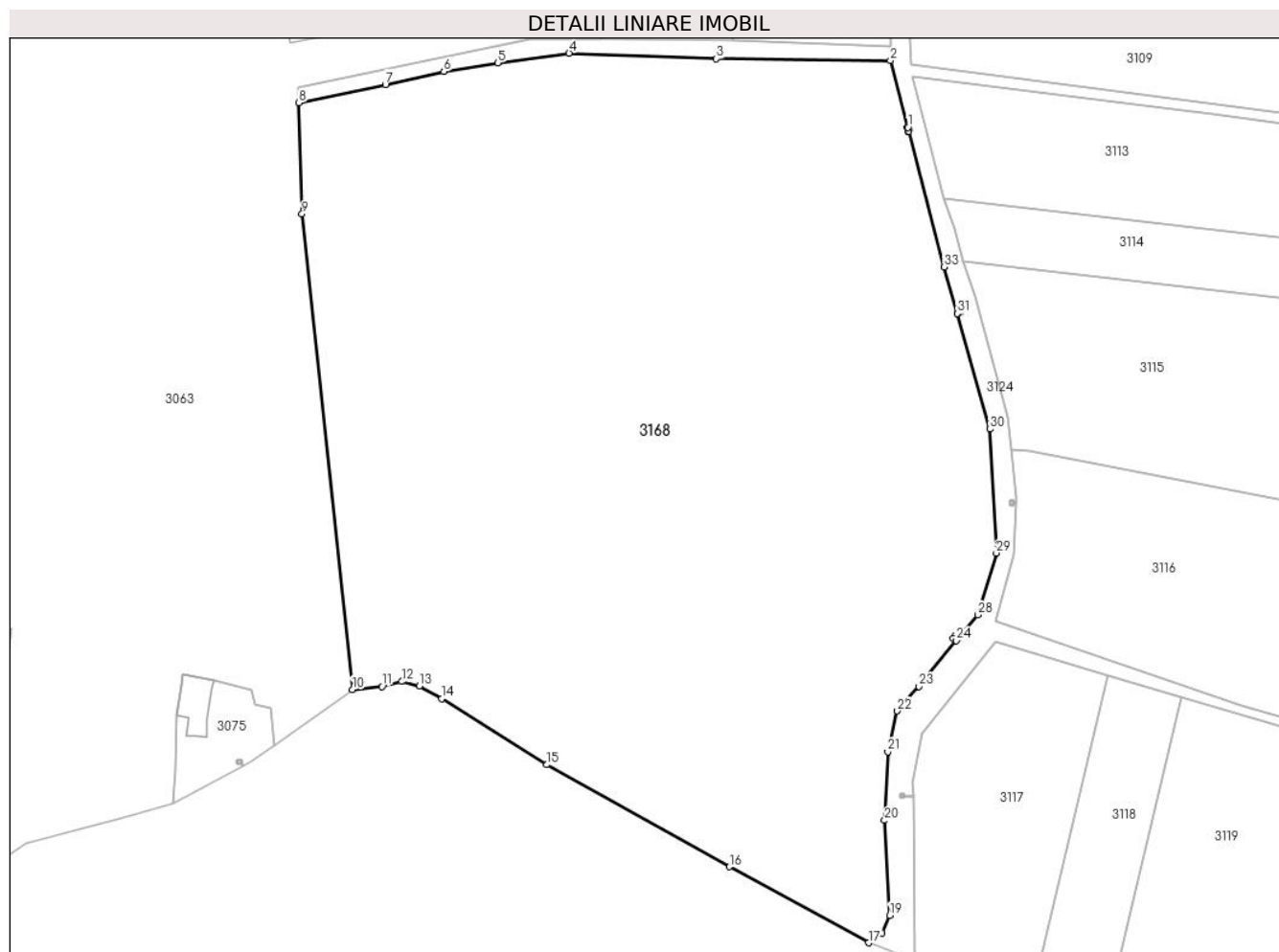
Inscrieri privind dezmembramintele dreptului de proprietate, drepturi reale de garanție și sarcini	Referințe
NU SUNT	

Anexa Nr. 1 La Partea I

Teren

Nr cadastral	Suprafața (mp)*	Observații / Referințe
25451	29.061	

* Suprafața este determinată în planul de proiecție Stereo 70.



Date referitoare la teren

Crt	Categorie folosință	Intra vilan	Suprafața (mp)	Tarla	Parcelă	Nr. topo	Observații / Referințe
1	vie	NU	28.562	38	2040	-	
2	vie	DA	499	38	2040	-	

Lungime Segmente

1) Valorile lungimilor segmentelor sunt obținute din proiecție în plan.

Punct început	X / Y	Punct sfârșit	X / Y	Lungime segment (** (m)
1	597.656,032 389.774,872	2	597.651,655 389.791,707	17.395
3	597.607,814 389.792,156	4	597.570,709 389.793,561	37.132
5	597.552,758 389.791,164	6	597.539,172 389.788,957	13.764
7	597.524,451 389.785,701	8	597.502,705 389.781,133	22.221

Punct început	X / Y	Punct sfârșit	X / Y	Lungime segment (** (m)
2	597.651,655 389.791,707	3	597.607,814 389.792,156	43.843
4	597.570,709 389.793,561	5	597.552,758 389.791,164	18.11
6	597.539,172 389.788,957	7	597.524,451 389.785,701	15.077
8	597.502,705 389.781,133	9	597.503,448 389.753,126	28.017

Punct început	X / Y	Punct sfârșit	X / Y	Lungime segment (** (m)
9	597.503,448 389.753,126	10	597.516,167 389.633,386	120.414
11	597.523,576 389.634,173	12	597.528,626 389.635,421	5.202
13	597.532,989 389.634,259	14	597.538,625 389.631,106	6.458
15	597.565,147 389.614,474	16	597.611,14 389.588,798	52.675
17	597.646,12 389.569,658	18	597.649,558 389.572,148	4.245
19	597.651,524 389.576,599	20	597.650,211 389.600,46	23.897
21	597.651,001 389.617,713	22	597.653,407 389.627,998	10.563
23	597.658,875 389.634,181	24	597.668,238 389.645,684	14.832
25	597.667,485 389.646,341	26	597.668,142 389.647,094	0.999
27	597.668,895 389.646,437	28	597.673,696 389.652,204	7.504
29	597.678,329 389.667,758	30	597.676,758 389.698,934	31.216
31	597.668,461 389.728,029	32	597.668,46 389.728,031	0.002
33	597.665,116 389.739,759	34	597.656,283 389.773,903	35.268
35	597.656,135 389.773,872	36	597.655,929 389.774,85	0.999

Punct început	X / Y	Punct sfârșit	X / Y	Lungime segment (** (m)
10	597.516,167 389.633,386	11	597.523,576 389.634,173	7.451
12	597.528,626 389.635,421	13	597.532,989 389.634,259	4.515
14	597.538,625 389.631,106	15	597.565,147 389.614,474	31.306
16	597.611,14 389.588,798	17	597.646,12 389.569,658	39.874
18	597.649,558 389.572,148	19	597.651,524 389.576,599	4.866
20	597.650,211 389.600,46	21	597.651,001 389.617,713	17.271
22	597.653,407 389.627,998	23	597.658,875 389.634,181	8.254
24	597.668,238 389.645,684	25	597.667,485 389.646,341	0.999
26	597.668,142 389.647,094	27	597.668,895 389.646,437	0.999
28	597.673,696 389.652,204	29	597.678,329 389.667,758	16.229
30	597.676,758 389.698,934	31	597.668,461 389.728,029	30.255
32	597.668,46 389.728,031	33	597.665,116 389.739,759	12.195
34	597.656,283 389.773,903	35	597.656,135 389.773,872	0.151
36	597.655,929 389.774,85	1	597.656,032 389.774,872	0.105

** Lungimile segmentelor sunt determinate în planul de proiecție Stereo 70 și sunt rotunjite la 1 milimetru.

*** Distanța dintre puncte este formată din segmente cumulate ce sunt mai mici decât valoarea 1 milimetru.



DATE DESPRE IMOBILUL NR. 3169

Oficiul de Cadastru și Publicitate Imobiliară PRAHOVA
Biroul de Cadastru și Publicitate Imobiliară Ploiești

A. Partea I. Descrierea imobilului

TEREN Intravilan

Adresa: Loc. Urlati, Jud. Prahova, T 37, Cc2010/2

Nr. Crt	Nr cadastral Nr. topografic	Suprafața* (mp)	Observații / Referințe
A1		1	Sector cadastral:43 Teren neimpregmuit;

Construcții

Crt	Nr cadastral Nr. topografic	Adresa	Observații / Referințe
A1.1		Loc. Urlati, Jud. Prahova, T 37, Cc2010/2	Nr. niveluri:1; S. construita la sol:1 mp; S. construita desfasurata:1 mp; CIE

B. Partea II. Proprietari și acte

Inscrieri privitoare la dreptul de proprietate și alte drepturi reale		Referințe
/		
Act Normativ nr. 123, din 10/07/2012 emis de Parlamentul Romaniei;		
B1	Intabulare, drept de PROPRIETATE, dobandit prin Lege, cota actuala 1/1 1) STATUL ROMAN , CIF:9999999999999 <i>OBSERVATII: Domeniu public</i>	A1
Act Normativ nr. 980, din 16/12/2015 emis de Guvernul Romaniei;		
B2	Intabulare, drept de ADMINISTRARE, dobandit prin Lege, cota actuala 1/1 1) MINISTERUL ECONOMIEI, ENERGIEI SI MEDIULUI DE AFACERI , CIF:9999999999999	A1
Act Administrativ nr. 9, din 07/10/2005 emis de Ministerul Economiei si Comertului (act aditional nr. 1/10.06.2008 emis de MINISTERUL ECONOMIEI SI FINANTELOR , act aditional nr. 2/18.06.2015 emis de MINISTERUL ENERGIEI, INTEPRINDERILOR MICI SI MIJLOCII SI MEDIULUI DE AFACERI , act aditional nr. 3/10.02.2016 emis de MINISTERUL ENERGIEI , act aditional nr. 4/02.03.2017 emis de MINISTERUL ENERGIEI, Act aditional nr. 5/2020, Act aditional nr. 6/30.10.2020, Certificat de Inregistrare a Societatii,, DISTRIBUTIE ENERGIE ELECTRICA" SA emis de ORC Cluj la data de 27.02.2002, H.G.R nr. 1342/2001 privind reorganizarea Societatii Comerciale de Distributie si Furnizare a Energiei Electrice „Electrica” SA, Protocol 6045 /12.04.2002 incheiat intre Societatea Comerciala de Distributie si Furnizare a Energiei Electrice „Electrica” SA si Societatea Comerciala Filiala de distributie si Furnizare a Energiei Electrice „Electrica Muntenia Nord” SA, Incheiere de indreptare eroare materiala civila emisa de Tribunalul Comercial Cluj la data de 26 .11.2020, Certificat de Inregistrare mentiuni nr.128194/15.12.2020 emis de ORC Cluj, Certificat de Inregistrare a Societatii,, DISTRIBUTIE ENERGIE ELECTRICA SA " emis de ORC Cluj la data de 31.12.2020, Certificat de Înregistrare mențiuni nr.802/07.02 .2021 emis de ORC Cluj, Certificat de Inregistrare a SUCURSALEI DE DISTRIBUTIE A ENERGIEI ELECTRICE PLOIESTI, emis de ORC Prahova la data de 28.03.2002, Certificat de radiere a Societatii de Distributie a Energiei Electrice Muntenia Nord SA nr.83302 din 31.12.2020.);		
B3	Intabulare, drept de CONCESIUNE, dobandit prin Lege, cota actuala 1/1 1) DISTRIBUTIE ENERGIE ELECTRICA ROMANIA SA , CIF:14476722, prin Sucursala de Distributie a Energiei Electrice Prahova <i>OBSERVATII: prin Sucursala de Distributie a Energiei Electrice Prahova</i>	A1
Act Normativ nr. 1342, din 27/12/2001 emis de Guvernul Romaniei (Protocol 6045/12.04.2022);		
B4	Intabulare, drept de PROPRIETATE, dobandit prin Lege, cota actuala 1/1 DISTRIBUTIE ENERGIE ELECTRICA ROMANIA SA , CIF:14476722, prin Sucursala de Distributie a Energiei Electrice Prahova 1) Energiei Electrice Prahova <i>OBSERVATII: prin Sucursala de Distributie a Energiei Electrice Prahova</i>	A1.1

C. Partea III. SARCINI .

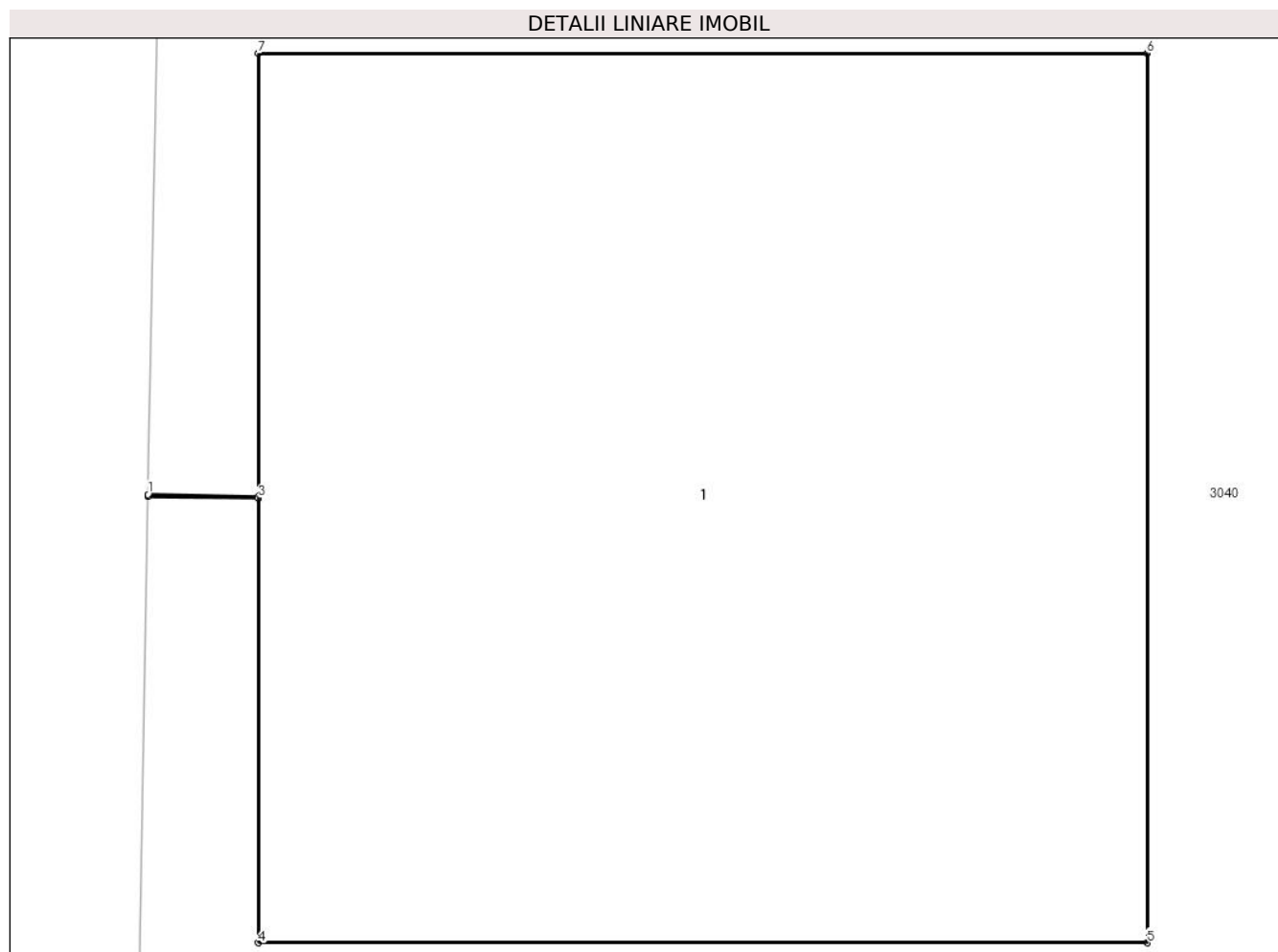
Inscrieri privind dezmembramintele dreptului de proprietate, drepturi reale de garanție și sarcini	Referințe
NU SUNT	

Anexa Nr. 1 La Partea I

Teren

Nr cadastral	Suprafața (mp)*	Observații / Referințe
	1	

* Suprafața este determinată în planul de proiecție Stereo 70.



Date referitoare la teren

Crt	Categorie folosință	Intra vilan	Suprafața (mp)	Tarla	Parcelă	Nr. topo	Observații / Referințe
1	curți constructii	DA	1	37	2010/2	-	

Date referitoare la construcții

Crt	Număr	Destinație construcție	Supraf. (mp)	Situație juridică	Observații / Referințe
A1.1		construcții industriale și edilitare	1	Cu acte	Nr. niveluri:1; S. construita la sol:1 mp; S. construita desfasurata:1 mp; CIE

Lungime Segmente

1) Valorile lungimilor segmentelor sunt obținute din proiecție în plan.

Punct început	X / Y	Punct sfârșit	X / Y	Lungime segment (** (m))
1	597.297,215 390.031,994	2	597.297,215 390.031,992	0.002
2	597.297,215 390.031,992	3	597.297,339 390.031,99	0.124
3	597.297,339 390.031,99	4	597.297,339 390.031,49	0.5

Punct început	X / Y	Punct sfârșit	X / Y	Lungime segment (** (m)
4	597.297,339 390.031,49	5	597.298,339 390.031,49	1.0
5	597.298,339 390.031,49	6	597.298,339 390.032,49	1.0
6	597.298,339 390.032,49	7	597.297,339 390.032,49	1.0
7	597.297,339 390.032,49	8	597.297,339 390.031,992	0.498
8	597.297,339 390.031,992	1	597.297,215 390.031,994	0.124

** Lungimile segmentelor sunt determinate în planul de proiecție Stereo 70 și sunt rotunjite la 1 milimetru.

*** Distanța dintre puncte este formată din segmente cumulate ce sunt mai mici decât valoarea 1 milimetru.



DATE DESPRE IMOBILUL NR. 3170

Oficiul de Cadastru și Publicitate Imobiliară PRAHOVA
Biroul de Cadastru și Publicitate Imobiliară Ploiești

A. Partea I. Descrierea imobilului

TEREN Intravilan

Adresa: Loc. Urlati, Jud. Prahova, T12, Cc330/1

Nr. Crt	Nr cadastral Nr. topografic	Suprafața* (mp)	Observații / Referințe
A1		1	Sector cadastral:43 Teren neimpregmuit;

Construcții

Crt	Nr cadastral Nr. topografic	Adresa	Observații / Referințe
A1.1		Loc. Urlati, Jud. Prahova, T12, Cc330/1	Nr. niveluri:1; S. construita la sol:1 mp; S. construita desfasurata:1 mp; CIE

B. Partea II. Proprietari și acte

Inscrieri privitoare la dreptul de proprietate și alte drepturi reale		Referințe
/		
Act Normativ nr. 123, din 10/07/2012 emis de Parlamentul Romaniei;		
B1	Intabulare, drept de PROPRIETATE, dobandit prin Lege, cota actuala 1/1 1) STATUL ROMAN , CIF:9999999999999 <i>OBSERVATII: Domeniu public</i>	A1
Act Normativ nr. 980, din 16/12/2015 emis de Guvernul Romaniei;		
B2	Intabulare, drept de ADMINISTRARE, dobandit prin Lege, cota actuala 1/1 1) MINISTERUL ECONOMIEI, ENERGIEI SI MEDIULUI DE AFACERI , CIF:9999999999999	A1
Act Administrativ nr. 9, din 07/10/2005 emis de Ministerul Economiei si Comertului (act aditional nr. 1/10.06.2008 emis de MINISTERUL ECONOMIEI SI FINANTELOR , act aditional nr. 2/18.06.2015 emis de MINISTERUL ENERGIEI, INTEPRINDERILOR MICI SI MIJLOCII SI MEDIULUI DE AFACERI , act aditional nr. 3/10.02.2016 emis de MINISTERUL ENERGIEI , act aditional nr. 4/02.03.2017 emis de MINISTERUL ENERGIEI, Act aditional nr. 5/2020, Act aditional nr. 6/30.10.2020, Certificat de Inregistrare a Societatii,, DISTRIBUTIE ENERGIE ELECTRICA" SA emis de ORC Cluj la data de 27.02.2002, H.G.R nr. 1342/2001 privind reorganizarea Societatii Comerciale de Distributie si Furnizare a Energiei Electrice „Electrica” SA, Protocol 6045 /12.04.2002 incheiat intre Societatea Comerciala de Distributie si Furnizare a Energiei Electrice „Electrica” SA si Societatea Comerciala Filiala de distributie si Furnizare a Energiei Electrice „Electrica Muntenia Nord” SA, Incheiere de indreptare eroare materiala civila emisa de Tribunalul Comercial Cluj la data de 26 .11.2020, Certificat de Inregistrare mentiuni nr.128194/15.12.2020 emis de ORC Cluj, Certificat de Inregistrare a Societatii,, DISTRIBUTIE ENERGIE ELECTRICA SA " emis de ORC Cluj la data de 31.12.2020, Certificat de Înregistrare mențiuni nr.802/07.02 .2021 emis de ORC Cluj, Certificat de Inregistrare a SUCURSALEI DE DISTRIBUTIE A ENERGIEI ELECTRICE PLOIESTI, emis de ORC Prahova la data de 28.03.2002, Certificat de radiere a Societatii de Distributie a Energiei Electrice Muntenia Nord SA nr.83302 din 31.12.2020.);		
B3	Intabulare, drept de CONCESIUNE, dobandit prin Lege, cota actuala 1/1 1) DISTRIBUTIE ENERGIE ELECTRICA ROMANIA SA , CIF:14476722, prin Sucursala de Distributie a Energiei Electrice Prahova <i>OBSERVATII: prin Sucursala de Distributie a Energiei Electrice Prahova</i>	A1
Act Normativ nr. 1342, din 27/12/2001 emis de Guvernul Romaniei (Protocol 6045/12.04.2022);		
B4	Intabulare, drept de PROPRIETATE, dobandit prin Lege, cota actuala 1/1 DISTRIBUTIE ENERGIE ELECTRICA ROMANIA SA , CIF:14476722, prin Sucursala de Distributie a Energiei Electrice Prahova 1) Energiei Electrice Prahova <i>OBSERVATII: prin Sucursala de Distributie a Energiei Electrice Prahova</i>	A1.1

C. Partea III. SARCINI .

Inscrieri privind dezmembramintele dreptului de proprietate, drepturi reale de garanție și sarcini	Referințe
NU SUNT	

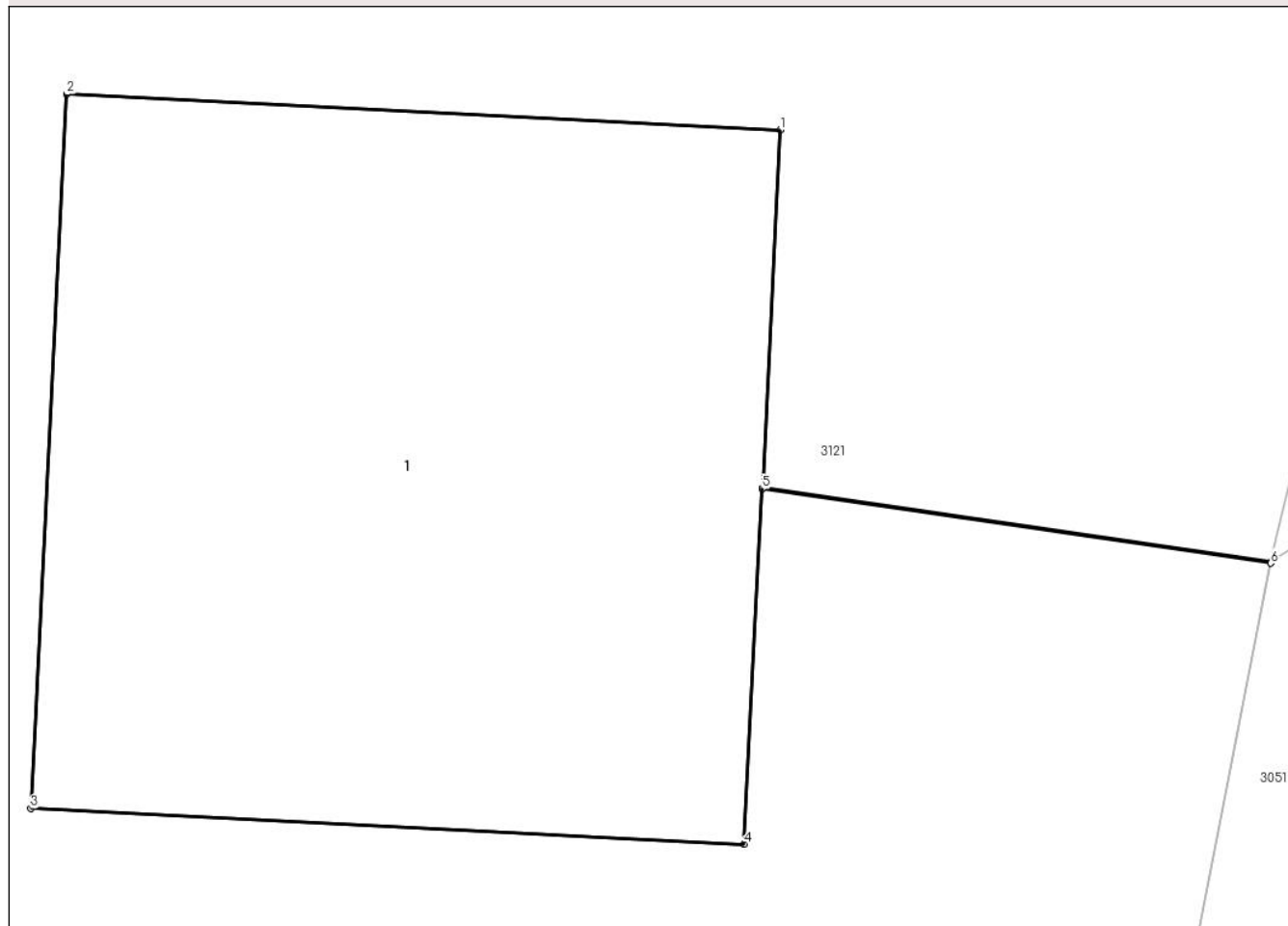
Anexa Nr. 1 La Partea I

Teren

Nr cadastral	Suprafața (mp)*	Observații / Referințe
	1	

* Suprafața este determinată în planul de proiecție Stereo 70.

DETALII LINIARE IMOBIL



Date referitoare la teren

Crt	Categorie folosință	Intra vilan	Suprafața (mp)	Tarla	Parcelă	Nr. topo	Observații / Referințe
1	curti constructii	DA	1	12	330/1	-	

Date referitoare la construcții

Crt	Număr	Destinație construcție	Supraf. (mp)	Situație juridică	Observații / Referințe
A1.1		construcții industriale și edilitare	1	Cu acte	Nr. niveluri:1; S. construita la sol:1 mp; S. construita desfasurata:1 mp; CIE

Lungime Segmente

1) Valorile lungimilor segmentelor sunt obținute din proiecție în plan.

Punct început	X / Y	Punct sfârșit	X / Y	Lungime segment (** (m)
1	597.331,632 389.924,747	2	597.330,633 389.924,797	1.0
2	597.330,633 389.924,797	3	597.330,583 389.923,798	1.0
3	597.330,583 389.923,798	4	597.331,581 389.923,748	0.999

Punct început	X / Y	Punct sfârșit	X / Y	Lungime segment (** (m)
4	597.331,581 389.923,748	5	597.331,606 389.924,245	0.498
5	597.331,606 389.924,245	6	597.332,318 389.924,141	0.72
6	597.332,318 389.924,141	7	597.332,318 389.924,143	0.002
7	597.332,318 389.924,143	8	597.331,607 389.924,247	0.719
8	597.331,607 389.924,247	1	597.331,632 389.924,747	0.501

** Lungimile segmentelor sunt determinate în planul de proiecție Stereo 70 și sunt rotunjite la 1 milimetru.

*** Distanța dintre puncte este formată din segmente cumulate ce sunt mai mici decât valoarea 1 milimetru.



DATE DESPRE IMOBILUL NR. 3171

Oficiul de Cadastru și Publicitate Imobiliară PRAHOVA
Biroul de Cadastru și Publicitate Imobiliară Ploiești

A. Partea I. Descrierea imobilului

TEREN Intravilan

Adresa: Loc. Urlati, Jud. Prahova, T12, Cc330/2

Nr. Crt	Nr cadastral Nr. topografic	Suprafața* (mp)	Observații / Referințe
A1		1	Sector cadastral:43 Teren neimpregmuit;

Construcții

Crt	Nr cadastral Nr. topografic	Adresa	Observații / Referințe
A1.1		Loc. Urlati, Jud. Prahova, T12, Cc330/2	Nr. niveluri:1; S. construita la sol:1 mp; S. construita desfasurata:1 mp; CIE

B. Partea II. Proprietari și acte

Inscrieri privitoare la dreptul de proprietate și alte drepturi reale	Referințe
/	
Act Normativ nr. 123, din 10/07/2012 emis de Parlamentul Romaniei;	
B1	A1
Intabulare, drept de PROPRIETATE, dobandit prin Lege, cota actuala 1/1	
1) STATUL ROMAN , CIF:99999999999999	
<i>OBSERVATII: Domeniu public</i>	
Act Normativ nr. 980, din 16/12/2015 emis de Guvernul Romaniei;	
B2	A1
Intabulare, drept de ADMINISTRARE, dobandit prin Lege, cota actuala 1/1	
1) MINISTERUL ECONOMIEI, ENERGIEI SI MEDIULUI DE AFACERI , CIF:99999999999999	
Act Administrativ nr. 9, din 07/10/2005 emis de Ministerul Economiei si Comertului (act aditional nr. 1/10.06.2008 emis de MINISTERUL ECONOMIEI SI FINANTELOR , act aditional nr. 2/18.06.2015 emis de MINISTERUL ENERGIEI, INTEPRINDERILOR MICI SI MIJLOCII SI MEDIULUI DE AFACERI , act aditional nr. 3/10.02.2016 emis de MINISTERUL ENERGIEI , act aditional nr. 4/02.03.2017 emis de MINISTERUL ENERGIEI, Act aditional nr. 5/2020, Act aditional nr. 6/30.10.2020, Certificat de Inregistrare a Societatii,, DISTRIBUTIE ENERGIE ELECTRICA" SA emis de ORC Cluj la data de 27.02.2002, H.G.R nr. 1342/2001 privind reorganizarea Societatii Comerciale de Distributie si Furnizare a Energiei Electrice „Electrica" SA, Protocol 6045 /12.04.2002 incheiat intre Societatea Comerciala de Distributie si Furnizare a Energiei Electrice „Electrica" SA si Societatea Comerciala Filiala de distributie si Furnizare a Energiei Electrice „Electrica Muntenia Nord" SA, Incheiere de indreptare eroare materiala civila emisa de Tribunalul Comercial Cluj la data de 26 .11.2020, Certificat de Inregistrare mentiuni nr.128194/15.12.2020 emis de ORC Cluj, Certificat de Inregistrare a Societatii,, DISTRIBUTIE ENERGIE ELECTRICA SA " emis de ORC Cluj la data de 31.12.2020, Certificat de Înregistrare mențiuni nr.802/07.02 .2021 emis de ORC Cluj, Certificat de Inregistrare a SUCURSALEI DE DISTRIBUTIE A ENERGIEI ELECTRICE PLOIESTI, emis de ORC Prahova la data de 28.03.2002, Certificat de radiere a Societatii de Distributie a Energiei Electrice Muntenia Nord SA nr.83302 din 31.12.2020.);	
B3	A1
Intabulare, drept de CONCESIUNE, dobandit prin Lege, cota actuala 1/1	
1) DISTRIBUTIE ENERGIE ELECTRICA ROMANIA SA , CIF:14476722, prin Sucursala de Distributie a Energiei Electrice Prahova	
<i>OBSERVATII: prin Sucursala de Distributie a Energiei Electrice Prahova</i>	
Act Normativ nr. 1342, din 27/12/2001 emis de Guvernul Romaniei (Protocol 6045/12.04.2022);	
B4	A1.1
Intabulare, drept de PROPRIETATE, dobandit prin Lege, cota actuala 1/1	
1) DISTRIBUTIE ENERGIE ELECTRICA ROMANIA SA , CIF:14476722, prin Sucursala de Distributie a Energiei Electrice Prahova	
<i>OBSERVATII: prin Sucursala de Distributie a Energiei Electrice Prahova</i>	

C. Partea III. SARCINI .

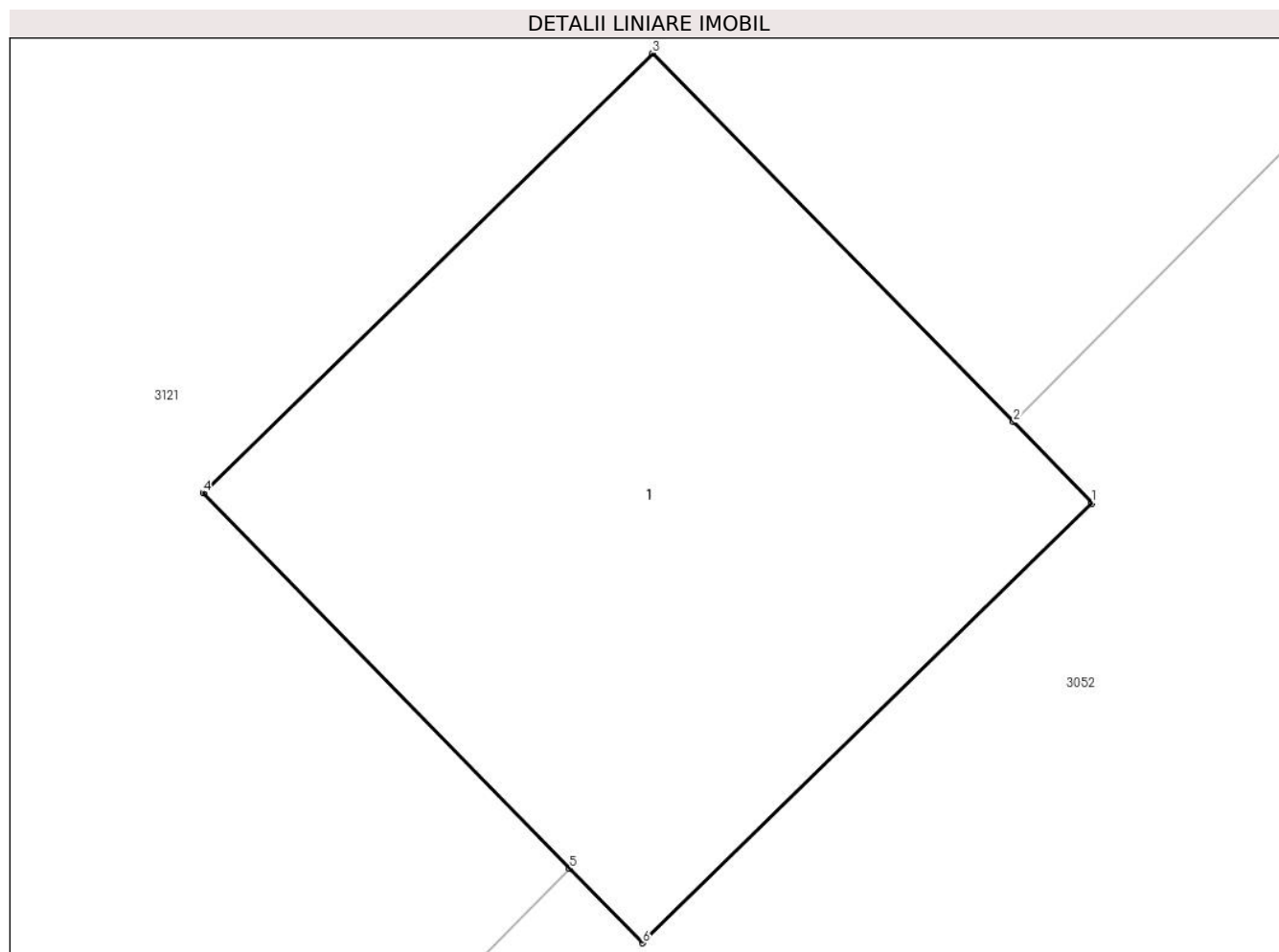
Inscrieri privind dezmembramintele dreptului de proprietate, drepturi reale de garanție și sarcini	Referințe
NU SUNT	

Anexa Nr. 1 La Partea I

Teren

Nr cadastral	Suprafața (mp)*	Observații / Referințe
	1	

* Suprafața este determinată în planul de proiecție Stereo 70.



Date referitoare la teren

Crt	Categorie folosință	Intravilan	Suprafața (mp)	Tarla	Parcelă	Nr. topo	Observații / Referințe
1	curți constructii	DA	1	12	330/2	-	

Date referitoare la construcții

Crt	Număr	Destinație construcție	Supraf. (mp)	Situație juridică	Observații / Referințe
A1.1		construcții industriale și edilitare	1	Cu acte	Nr. niveluri:1; S. construită la sol:1 mp; S. construită desfășurată:1 mp; CIE

Lungime Segmente

1) Valorile lungimilor segmentelor sunt obținute din proiecție în plan.

Punct început	X / Y	Punct sfârșit	X / Y	Lungime segment (** (m)
1	597.313,711 389.887,292	2	597.313,586 389.887,421	0.18
2	597.313,586 389.887,421	3	597.313,012 389.888,007	0.82
3	597.313,012 389.888,007	4	597.312,297 389.887,308	1.0

Punct început	X / Y	Punct sfârșit	X / Y	Lungime segment (** (m)
4	597.312,297 389.887,308	5	597.312,88 389.886,711	0.834
5	597.312,88 389.886,711	6	597.312,996 389.886,593	0.165
6	597.312,996 389.886,593	1	597.313,711 389.887,292	1.0

** Lungimile segmentelor sunt determinate în planul de proiecție Stereo 70 și sunt rotunjite la 1 milimetru.

*** Distanța dintre puncte este formată din segmente cumulate ce sunt mai mici decât valoarea 1 milimetru.

**DATE DESPRE IMOBILUL NR. 3172**

Oficiul de Cadastru și Publicitate Imobiliară PRAHOVA
Biroul de Cadastru și Publicitate Imobiliară Ploiești

A. Partea I. Descrierea imobilului

TEREN Extravilan

Adresa: Jud. Prahova, T 91, parcela V-5769/13

Nr. Crt	Nr cadastral Nr. topografic	Suprafața* (mp)	Observații / Referințe
A1	25836	3.720	Sector cadastral:68 Teren neimprejmuit;

B. Partea II. Proprietari și acte

Inscrieri privitoare la dreptul de proprietate și alte drepturi reale	Referințe
106901 / 19/08/2022	
Act Administrativ nr. 213491, din 24/04/2018 emis de Comisia Judeteana Prahova;	
B1	A1
Intabulare, drept de PROPRIETATE, dobandit prin Reconstituire, cota actuala 1/1, cota initiala 1/1	
1) COSTINOIU GHEORGHE	

C. Partea III. SARCINI .

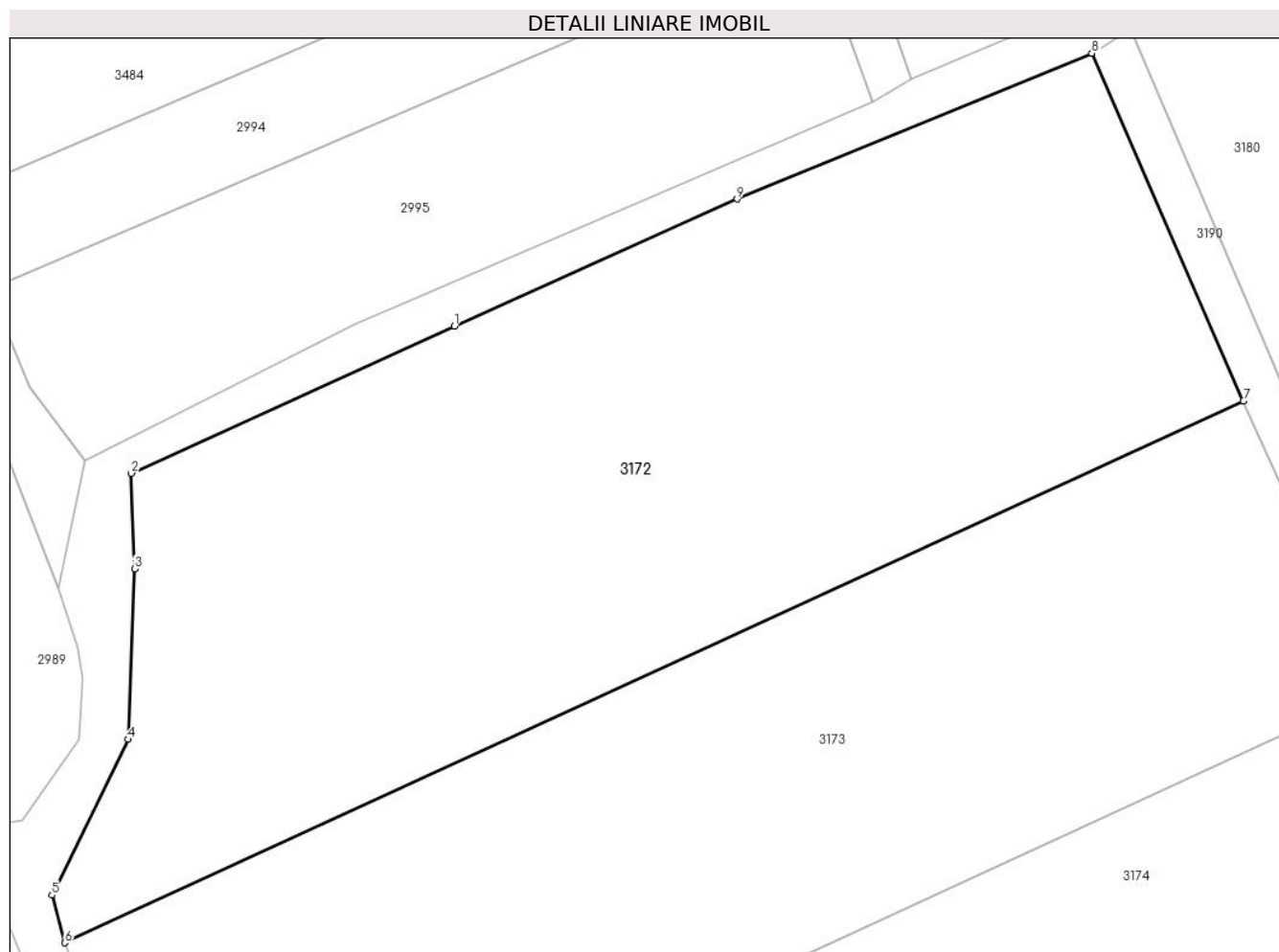
Inscrieri privind dezmembramintele dreptului de proprietate, drepturi reale de garanție și sarcini	Referințe
NU SUNT	

Anexa Nr. 1 La Partea I

Teren

Nr cadastral	Suprafața (mp)*	Observații / Referințe
25836	3.720	

* Suprafața este determinată în planul de proiecție Stereo 70.



Date referitoare la teren

Crt	Categorie folosință	Intra vilan	Suprafața (mp)	Tarla	Parcelă	Nr. topo	Observații / Referințe
1	vie	NU	3.720	91	4769/13	-	

Lungime Segmente

1) Valorile lungimilor segmentelor sunt obținute din proiecție în plan.

Punct început	X / Y	Punct sfârșit	X / Y	Lungime segment (** (m)
1	600.145,688 389.592,479	2	600.116,507 389.579,187	32.066
2	600.116,507 389.579,187	3	600.116,816 389.570,561	8.632
3	600.116,816 389.570,561	4	600.116,235 389.555,175	15.397
4	600.116,235 389.555,175	5	600.109,35 389.541,103	15.666
5	600.109,35 389.541,103	6	600.110,507 389.536,814	4.442

Punct început	X / Y	Punct sfârşit	X / Y	Lungime segment (** (m)
6	600.110,507 389.536,814	7	600.216,964 389.585,733	117.159
7	600.216,964 389.585,733	8	600.203,276 389.617,11	34.233
8	600.203,276 389.617,11	9	600.171,232 389.603,941	34.644
9	600.171,232 389.603,941	1	600.145,688 389.592,479	27.998

** Lungimile segmentelor sunt determinate în planul de proiecție Stereo 70 și sunt rotunjite la 1 milimetru.

*** Distanța dintre puncte este formată din segmente cumulate ce sunt mai mici decât valoarea 1 milimetru.

**DATE DESPRE IMOBILUL NR. 3173**

Oficiul de Cadastru și Publicitate Imobiliară PRAHOVA
Biroul de Cadastru și Publicitate Imobiliară Ploiești

A. Partea I. Descrierea imobilului

TEREN Extravilan

Adresa: Jud. Prahova, T 91, V 5769/12

Nr. Crt	Nr cadastral Nr. topografic	Suprafața* (mp)	Observații / Referințe
A1		3.400	Sector cadastral:68 Teren neimprejmut;

B. Partea II. Proprietari și acte

Inscrieri privitoare la dreptul de proprietate și alte drepturi reale		Referințe
/		
Act Normativ nr. 7, din 13/03/1996 emis de Parlamentul Romaniei (Act administrativ nr. 10656/30.05.2024 emis de Primaria Urlati);		
B1	Intabulare, drept de PROPRIETATE, dobandit prin Lege, cota actuala 1/1 1) NEIDENTIFICAT NEIDENTIFICAT	A1
Act Normativ nr. 7, din 13/03/1996 emis de Parlamentul Romaniei;		
B2	Se noteaza PROPRIETAR NEIDENTIFICAT, rezerva comisiei locale de fond funciar Urlati - conform art. 13, alin. 14	A1

C. Partea III. SARCINI .

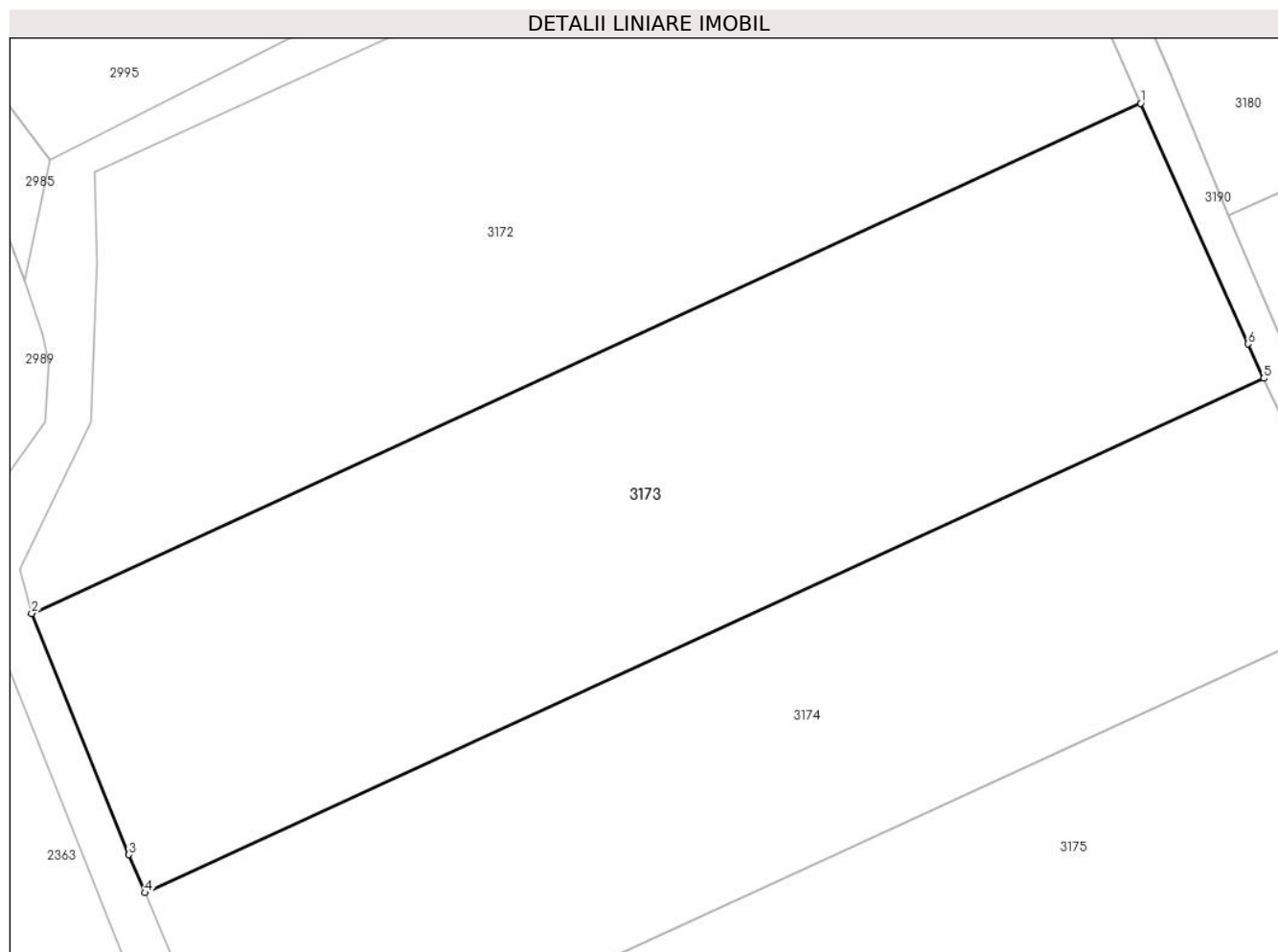
Inscrieri privind dezmembramintele dreptului de proprietate, drepturi reale de garanție și sarcini	Referințe
NU SUNT	

Anexa Nr. 1 La Partea I

Teren

Nr cadastral	Suprafața (mp)*	Observații / Referințe
	3.400	

* Suprafața este determinată în planul de proiecție Stereo 70.



Date referitoare la teren

Crt	Categorie folosință	Intravilan	Suprafața (mp)	Tarla	Parcelă	Nr. topo	Observații / Referințe
1	vie	NU	3.400	91	5769/12	-	

Lungime Segmente

1) Valorile lungimilor segmentelor sunt obținute din proiecție în plan.

Punct început	X / Y	Punct sfârșit	X / Y	Lungime segment (** (m)
1	600.216,964 389.585,733	2	600.110,507 389.536,814	117.159
2	600.110,507 389.536,814	3	600.119,853 389.513,666	24.964
3	600.119,853 389.513,666	4	600.121,406 389.510,024	3.959
4	600.121,406 389.510,024	5	600.228,776 389.559,363	118.164
5	600.228,776 389.559,363	6	600.227,255 389.562,651	3.623

Punct început	X / Y	Punct sfârșit	X / Y	Lungime segment (** (m)
6	600.227,255 389.562,651	1	600.216,964 389.585,733	25.272

** Lungimile segmentelor sunt determinate în planul de proiecție Stereo 70 și sunt rotunjite la 1 milimetru.

*** Distanța dintre puncte este formată din segmente cumulate ce sunt mai mici decât valoarea 1 milimetru.

**DATE DESPRE IMOBILUL NR. 3174**

Oficiul de Cadastru și Publicitate Imobiliară PRAHOVA
Biroul de Cadastru și Publicitate Imobiliară Ploiești

A. Partea I. Descrierea imobilului

TEREN Extravilan

Adresa: Jud. Prahova, T 91, V 5769/11

Nr. Crt	Nr cadastral Nr. topografic	Suprafața* (mp)	Observații / Referințe
A1		2.881	Sector cadastral:68 Teren neimprejmuit;

B. Partea II. Proprietari și acte

Inscrieri privitoare la dreptul de proprietate și alte drepturi reale		Referințe
/		
Act Notarial nr. 57, din 08/06/2011 emis de NP Anton Georgeta;		
B2	Intabulare, drept de PROPRIETATE, dobandit prin Succesiune, cota actuala 1/1 1) LEFTER CATALIN	A1

C. Partea III. SARCINI .

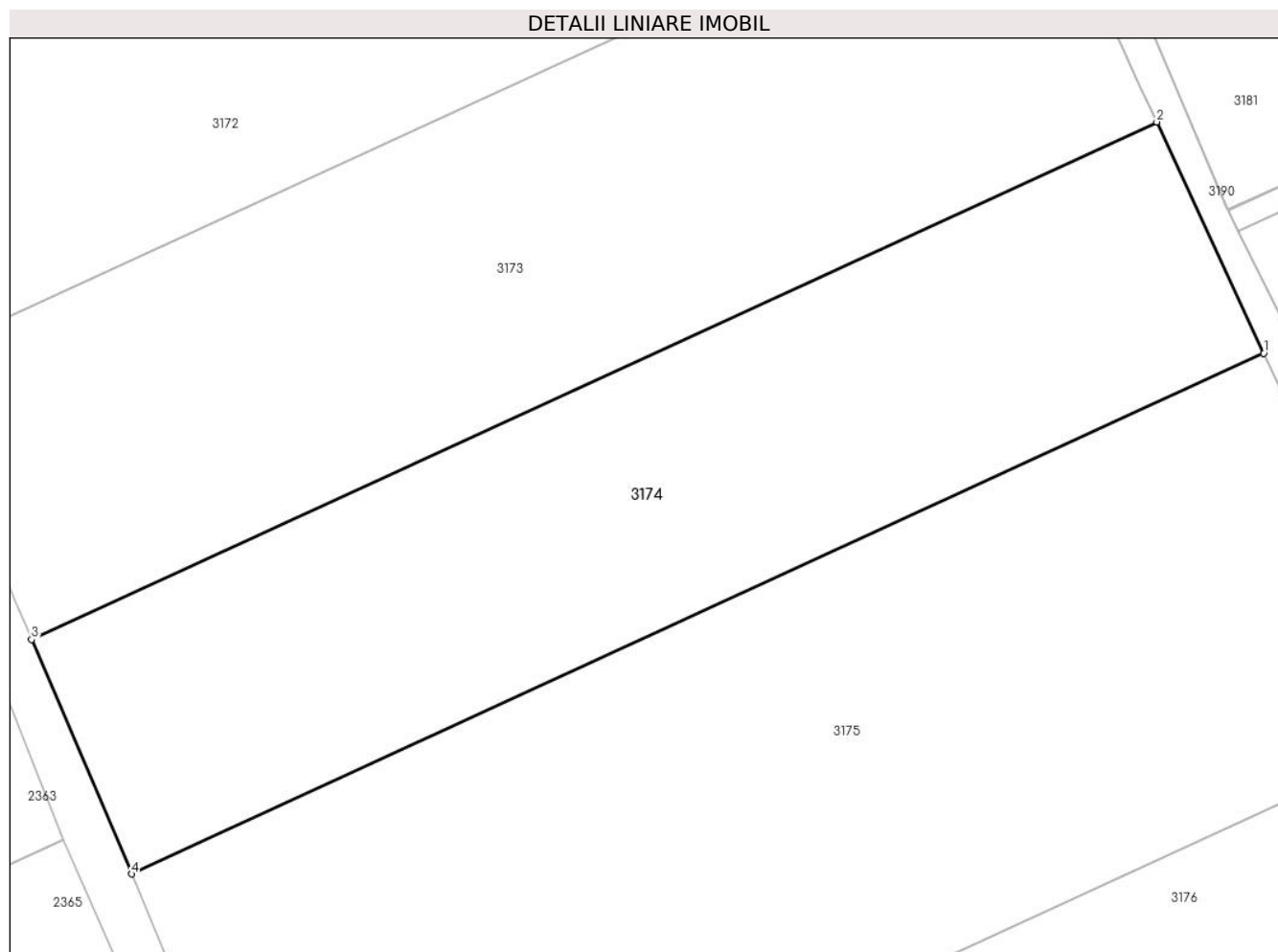
Inscrieri privind dezmembramintele dreptului de proprietate, drepturi reale de garanție și sarcini	Referințe
NU SUNT	

Anexa Nr. 1 La Partea I

Teren

Nr cadastral	Suprafața (mp)*	Observații / Referințe
	2.881	

* Suprafața este determinată în planul de proiecție Stereo 70.



Date referitoare la teren

Crt	Categorie folosință	Intra vilan	Suprafața (mp)	Tarla	Parcelă	Nr. topo	Observații / Referințe
1	vie	NU	2.881	91	5769/11	-	

Lungime Segmente

1) Valorile lungimilor segmentelor sunt obținute din proiecție în plan.

Punct început	X / Y	Punct sfârșit	X / Y	Lungime segment (** (m)
1	600.238,982 389.537,304	2	600.228,776 389.559,363	24.306
2	600.228,776 389.559,363	3	600.121,406 389.510,024	118.164
3	600.121,406 389.510,024	4	600.130,941 389.487,656	24.316
4	600.130,941 389.487,656	1	600.238,982 389.537,304	118.902

** Lungimile segmentelor sunt determinate în planul de proiecție Stereo 70 și sunt rotunjite la 1 milimetru.

***** Distanţa dintre puncte este formată din segmente cumulate ce sunt mai mici decât valoarea 1 milimetru.**

**DATE DESPRE IMOBILUL NR. 3175**

Oficiul de Cadastru și Publicitate Imobiliară PRAHOVA
Biroul de Cadastru și Publicitate Imobiliară Ploiești

A. Partea I. Descrierea imobilului

TEREN Extravilan

Adresa: Jud. Prahova, T 91, V 5769/10

Nr. Crt	Nr cadastral Nr. topografic	Suprafața* (mp)	Observații / Referințe
A1		4.744	Sector cadastral:68 Teren neimprejmuit;

B. Partea II. Proprietari și acte

Inscrieri privitoare la dreptul de proprietate și alte drepturi reale	Referințe
/	
Act Administrativ nr. 76212, din 10/04/1998 emis de Comisia Judeteana Prahova;	
B2	A1
Intabulare, drept de PROPRIETATE, dobandit prin Reconstituire, cota actuala 1/1 1) PLATON IOAN	

C. Partea III. SARCINI .

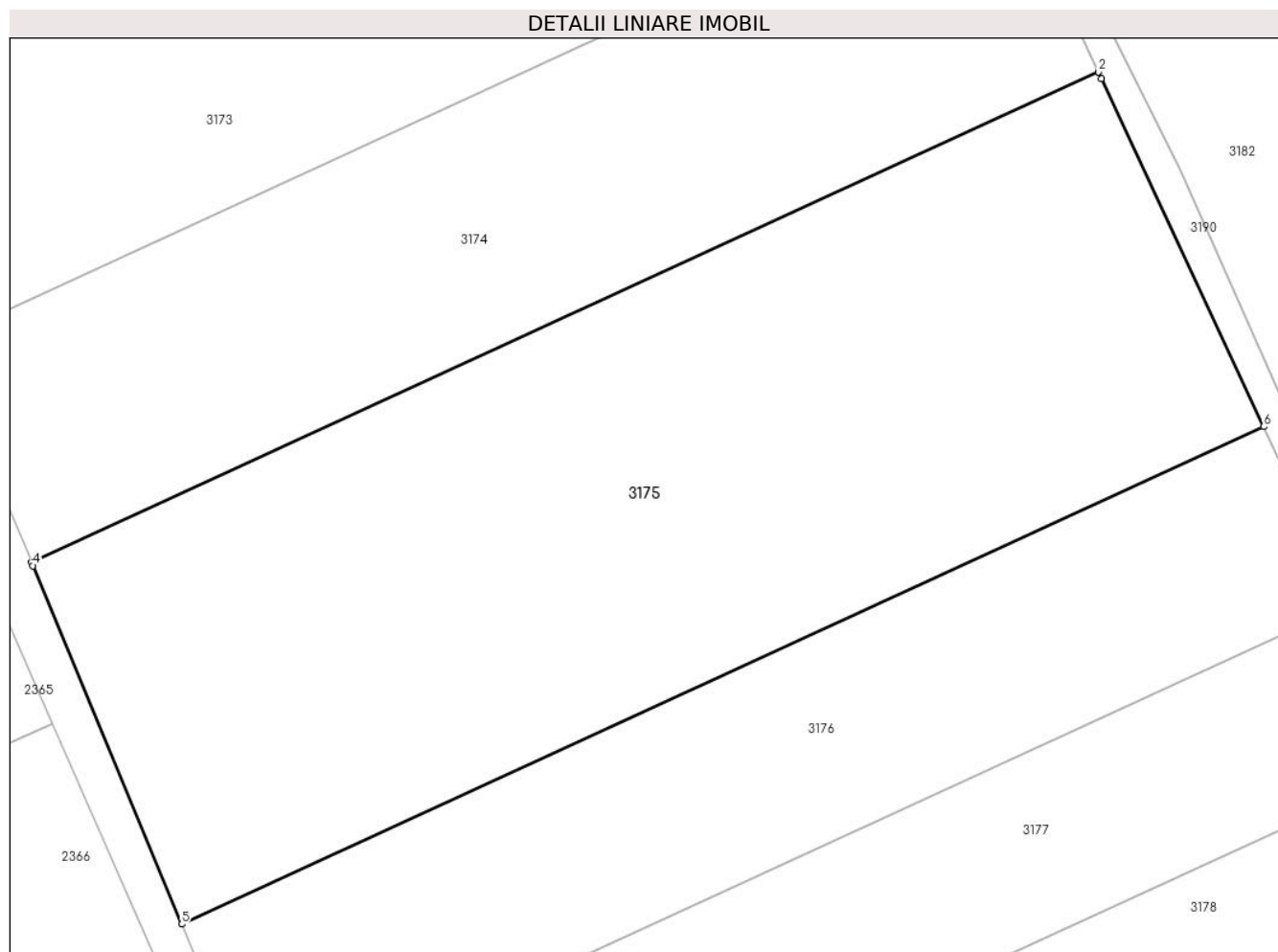
Inscrieri privind dezmembramintele dreptului de proprietate, drepturi reale de garanție și sarcini	Referințe
NU SUNT	

Anexa Nr. 1 La Partea I

Teren

Nr cadastral	Suprafața (mp)*	Observații / Referințe
	4.744	

* Suprafața este determinată în planul de proiecție Stereo 70.



Date referitoare la teren

Crt	Categorie folosință	Intra vilan	Suprafața (mp)	Tarla	Parcelă	Nr. topo	Observații / Referințe
1	vie	NU	4.744	91	5769/10	-	

Lungime Segmente

1) Valorile lungimilor segmentelor sunt obținute din proiecție în plan.

Punct început	X / Y	Punct sfârșit	X / Y	Lungime segment (** (m)
1	600.239,297 389.536,624	2	600.238,982 389.537,304	0.749
2	600.238,982 389.537,304	3	600.130,941 389.487,656	118.902
3	600.130,941 389.487,656	4	600.131,081 389.487,327	0.358
4	600.131,081 389.487,327	5	600.146,131 389.451,04	39.284
5	600.146,131 389.451,04	6	600.255,723 389.501,399	120.609

Punct început	X / Y	Punct sfârșit	X / Y	Lungime segment (** (m)
6	600.255,723 389.501,399	1	600.239,297 389.536,624	38.867

** Lungimile segmentelor sunt determinate în planul de proiecție Stereo 70 și sunt rotunjite la 1 milimetru.

*** Distanța dintre puncte este formată din segmente cumulate ce sunt mai mici decât valoarea 1 milimetru.

**DATE DESPRE IMOBILUL NR. 3176**

Oficiul de Cadastru și Publicitate Imobiliară PRAHOVA
Biroul de Cadastru și Publicitate Imobiliară Ploiești

A. Partea I. Descrierea imobilului

TEREN Extravilan

Adresa: Jud. Prahova, T91 - V5769/9

Nr. Crt	Nr cadastral Nr. topografic	Suprafața* (mp)	Observații / Referințe
A1	22308	2.400	Sector cadastral:68 Teren neimprejmuit;

B. Partea II. Proprietari și acte

Inscrieri privitoare la dreptul de proprietate și alte drepturi reale		Referințe
29625 / 16/04/2014		
Act Notarial nr. 389, din 15/04/2014 emis de NP ANTON GEORGETA;		
B2	Intabulare, drept de PROPRIETATEcumparare ca bun comun, dobandit prin Conventie, cota actuala 1/1, cota initiala 1/1 1) NEAGU CONSTANTIN 2) NEAGU CORNELIA	A1

C. Partea III. SARCINI .

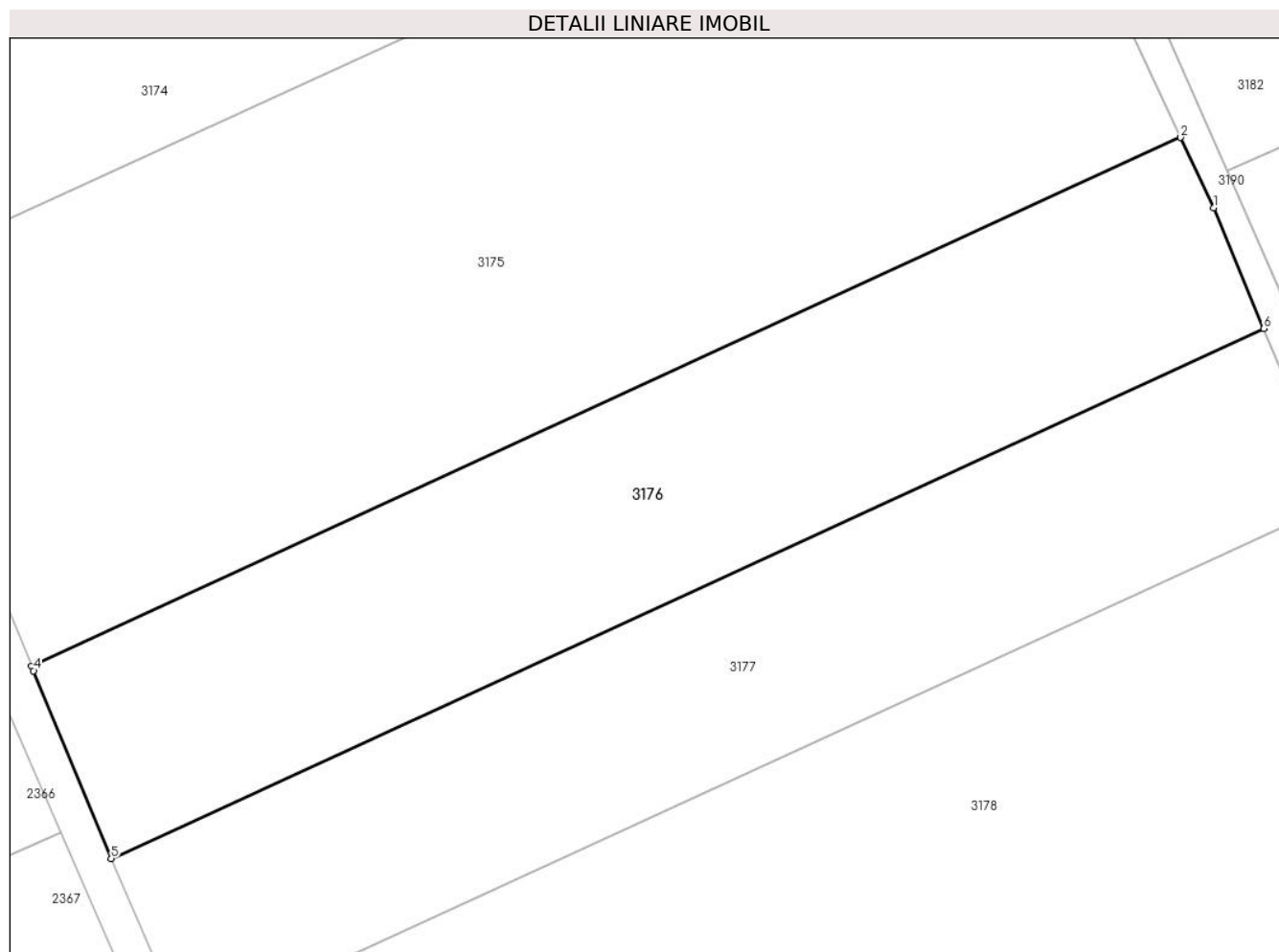
Inscrieri privind dezmembramintele dreptului de proprietate, drepturi reale de garanție și sarcini	Referințe
NU SUNT	

Anexa Nr. 1 La Partea I

Teren

Nr cadastral	Suprafața (mp)*	Observații / Referințe
22308	2.400	

* Suprafața este determinată în planul de proiecție Stereo 70.



Date referitoare la teren

Crt	Categorie folosință	Intra vilan	Suprafața (mp)	Tarla	Parcelă	Nr. topo	Observații / Referințe
1	vie	NU	2.400	91	5769/9	-	

Lungime Segmente

1) Valorile lungimilor segmentelor sunt obținute din proiecție în plan.

Punct început	X / Y	Punct sfârșit	X / Y	Lungime segment (** (m)
1	600.258,852 389.494,689	2	600.255,723 389.501,399	7.404
2	600.255,723 389.501,399	3	600.146,131 389.451,04	120.609
3	600.146,131 389.451,04	4	600.146,322 389.450,579	0.499
4	600.146,322 389.450,579	5	600.153,727 389.432,68	19.37
5	600.153,727 389.432,68	6	600.263,642 389.483,188	120.964

Punct început	X / Y	Punct sfârșit	X / Y	Lungime segment (** (m)
6	600.263,642 389.483,188	1	600.258,852 389.494,689	12.459

** Lungimile segmentelor sunt determinate în planul de proiecție Stereo 70 și sunt rotunjite la 1 milimetru.

*** Distanța dintre puncte este formată din segmente cumulate ce sunt mai mici decât valoarea 1 milimetru.

**DATE DESPRE IMOBILUL NR. 3177**

Oficiul de Cadastru și Publicitate Imobiliară PRAHOVA
Biroul de Cadastru și Publicitate Imobiliară Ploiești

A. Partea I. Descrierea imobilului

TEREN Extravilan

Adresa: Jud. Prahova, T 91, V 5769/8

Nr. Crt	Nr cadastral Nr. topografic	Suprafața* (mp)	Observații / Referințe
A1		2.160	Sector cadastral:68 Teren neimprejmuit;

B. Partea II. Proprietari și acte

Inscrieri privitoare la dreptul de proprietate și alte drepturi reale		Referințe
/		
Act Administrativ nr. 99929, din 11/06/2002 emis de Comisia Judeteana Prahova;		
B2	Intabulare, drept de PROPRIETATE, dobandit prin Reconstituire, cota actuala 1/1 1) TOADER MARIA 2) PETRE VERONICA	A1

C. Partea III. SARCINI .

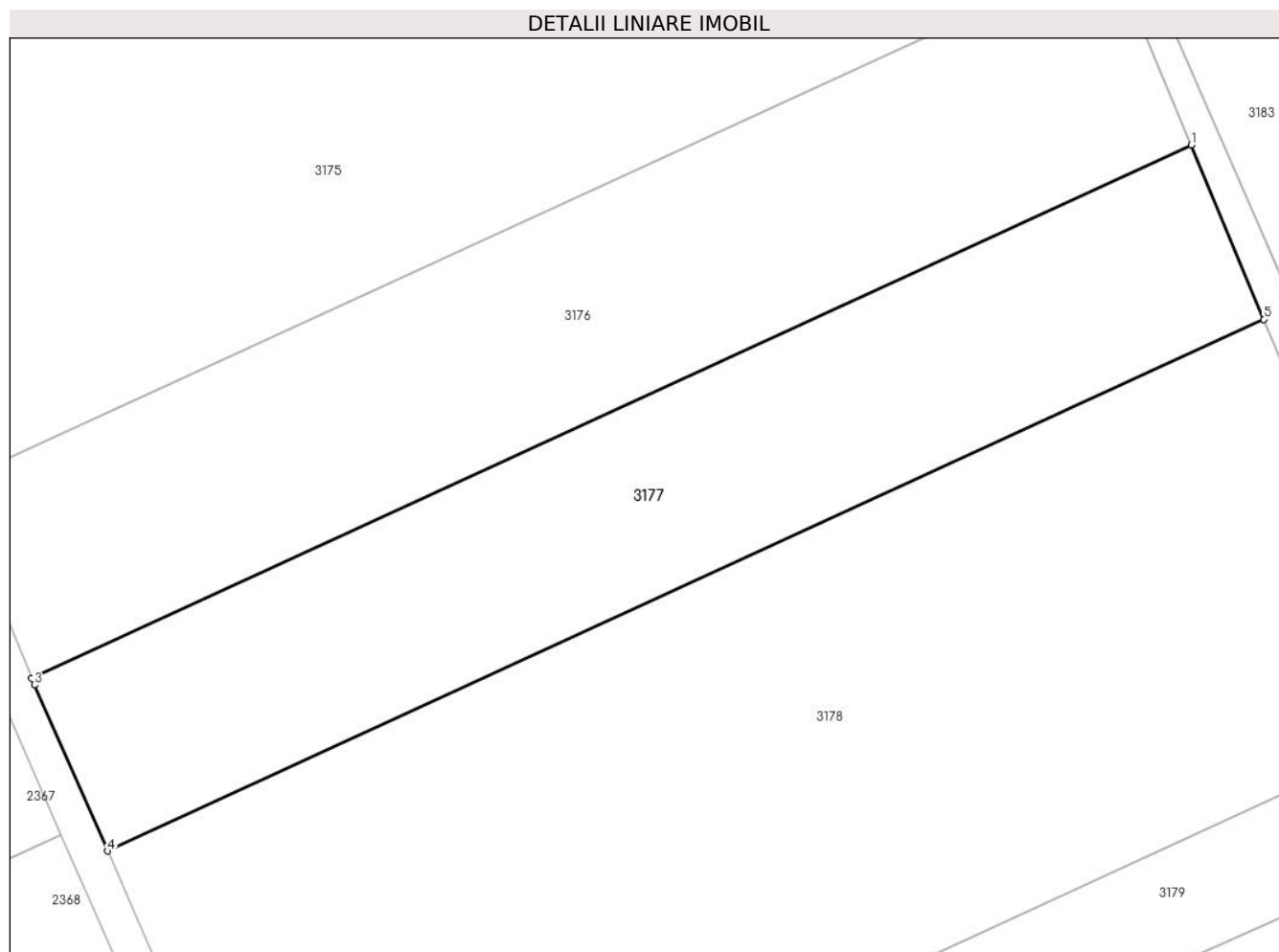
Inscrieri privind dezmembramintele dreptului de proprietate, drepturi reale de garanție și sarcini	Referințe
NU SUNT	

Anexa Nr. 1 La Partea I

Teren

Nr cadastral	Suprafața (mp)*	Observații / Referințe
	2.160	

* Suprafața este determinată în planul de proiecție Stereo 70.



Date referitoare la teren

Crt	Categorie folosință	Intra vilan	Suprafața (mp)	Tarla	Parcelă	Nr. topo	Observații / Referințe
1	vie	NU	2.160	91	5769/8	-	

Lungime Segmente

1) Valorile lungimilor segmentelor sunt obținute din proiecție în plan.

Punct început	X / Y	Punct sfârșit	X / Y	Lungime segment (** (m)
1	600.263,642 389.483,188	2	600.153,727 389.432,68	120.964
2	600.153,727 389.432,68	3	600.153,998 389.432,024	0.71
3	600.153,998 389.432,024	4	600.160,91 389.416,304	17.172
4	600.160,91 389.416,304	5	600.270,52 389.466,671	120.628
5	600.270,52 389.466,671	1	600.263,642 389.483,188	17.892

**** Lungimile segmentelor sunt determinate în planul de proiecție Stereo 70 și sunt rotunjite la 1 milimetru.**

***** Distanța dintre puncte este formată din segmente cumulate ce sunt mai mici decât valoarea 1 milimetru.**

**DATE DESPRE IMOBILUL NR. 3178**

Oficiul de Cadastru și Publicitate Imobiliară PRAHOVA
Biroul de Cadastru și Publicitate Imobiliară Ploiești

A. Partea I. Descrierea imobilului

TEREN Extravilan

Adresa: Jud. Prahova, T 91, V 5769/8

Nr. Crt	Nr cadastral Nr. topografic	Suprafața* (mp)	Observații / Referințe
A1		5.000	Sector cadastral:68 Teren neimprejmuit;

B. Partea II. Proprietari și acte

Inscrieri privitoare la dreptul de proprietate și alte drepturi reale	Referințe
/	
Act Administrativ nr. 83260, din 16/11/1999 emis de Comisia Judeteana Prahova;	
B2	A1
Intabulare, drept de PROPRIETATE, dobandit prin Reconstituire, cota actuala 1/1 1) RADULESCU FLORICA	

C. Partea III. SARCINI .

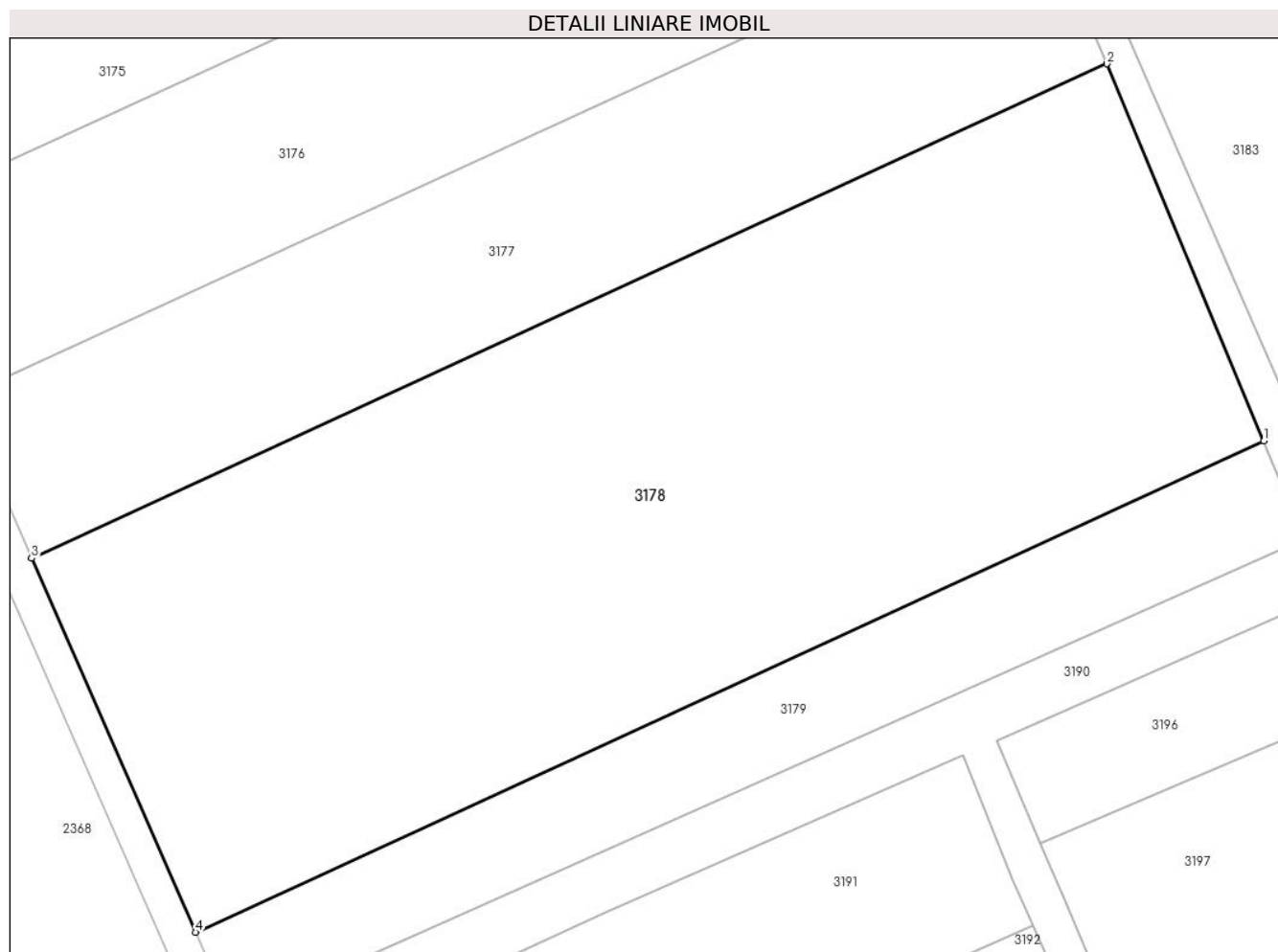
Inscrieri privind dezmembramintele dreptului de proprietate, drepturi reale de garanție și sarcini	Referințe
NU SUNT	

Anexa Nr. 1 La Partea I

Teren

Nr cadastral	Suprafața (mp)*	Observații / Referințe
	5.000	

* Suprafața este determinată în planul de proiecție Stereo 70.



Date referitoare la teren

Crt	Categorie folosință	Intra vilan	Suprafața (mp)	Tarla	Parcelă	Nr. topo	Observații / Referințe
1	vie	NU	5.000	91	5769/8	-	

Lungime Segmente

1) Valorile lungimilor segmentelor sunt obținute din proiecție în plan.

Punct început	X / Y	Punct sfârșit	X / Y	Lungime segment (** (m)
1	600.286,52 389.428,252	2	600.270,52 389.466,671	41.618
2	600.270,52 389.466,671	3	600.160,91 389.416,304	120.628
3	600.160,91 389.416,304	4	600.177,653 389.378,226	41.596
4	600.177,653 389.378,226	1	600.286,52 389.428,252	119.811

** Lungimile segmentelor sunt determinate în planul de proiecție Stereo 70 și sunt rotunjite la 1 milimetru.

***** Distanţa dintre puncte este formată din segmente cumulate ce sunt mai mici decât valoarea 1 milimetru.**

**DATE DESPRE IMOBILUL NR. 3179**

Oficiul de Cadastru și Publicitate Imobiliară PRAHOVA
Biroul de Cadastru și Publicitate Imobiliară Ploiești

A. Partea I. Descrierea imobilului

TEREN Extravilan

Adresa: Jud. Prahova, T91, V5769/7

Nr. Crt	Nr cadastral Nr. topografic	Suprafața* (mp)	Observații / Referințe
A1		1.202	Sector cadastral:68 Teren neimprejmut;

B. Partea II. Proprietari și acte

Inscrieri privitoare la dreptul de proprietate și alte drepturi reale		Referințe
/		
Act Notarial nr. 42, din 12/05/2023 emis de NP Ilie Loredana Ionela;		
B1	Intabulare, drept de PROPRIETATE, dobandit prin Succesiune, cota actuala 1/20 1) MIHAI STELIAN	A1
B2	Intabulare, drept de PROPRIETATE, dobandit prin Succesiune, cota actuala 1/20 1) COBZARU GEORGETA	A1
B3	Intabulare, drept de PROPRIETATE, dobandit prin Succesiune, cota actuala 1/20 1) MIHAI MARIAN	A1
Act Administrativ nr. 46965, din 12/11/1996 emis de Comisia Judeteana Prahova;		
B4	Intabulare, drept de PROPRIETATE, dobandit prin Reconstituire, cota actuala 17/20 1) USTUROI GHEORGHE 2) LAZAR VALENTIN 3) TOADER MARIA 4) LAZAR DUMITRU 5) LAZAR ELENA	A1

C. Partea III. SARCINI .

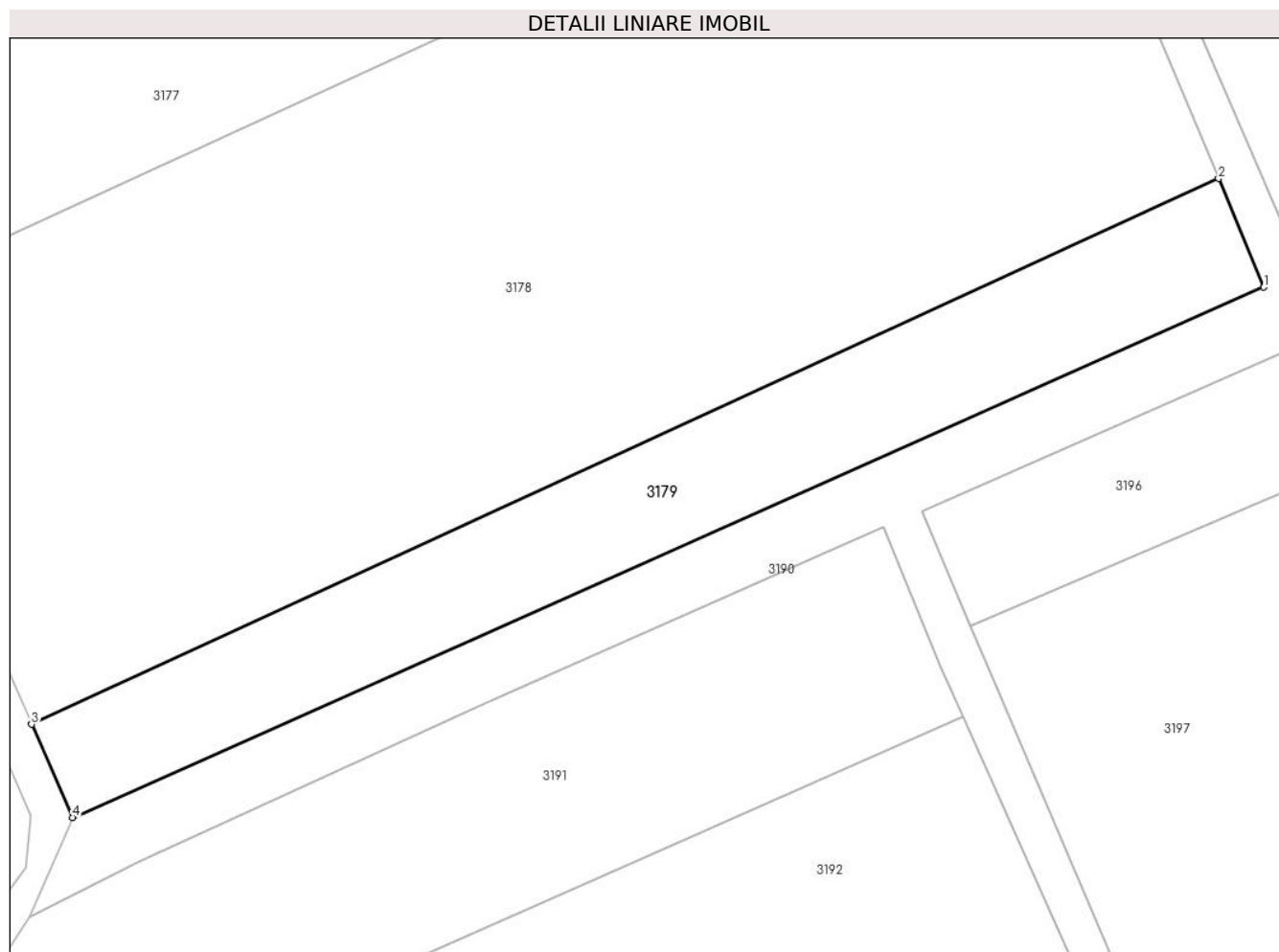
Inscrieri privind dezmembramintele dreptului de proprietate, drepturi reale de garanție și sarcini	Referințe
NU SUNT	

Anexa Nr. 1 La Partea I

Teren

Nr cadastral	Suprafața (mp)*	Observații / Referințe
	1.202	

* Suprafața este determinată în planul de proiecție Stereo 70.



Date referitoare la teren

Crt	Categorie folosință	Intra vilan	Suprafața (mp)	Tarla	Parcelă	Nr. topo	Observații / Referințe
1	vie	NU	1.202	91	5769/7	-	

Lungime Segmente

1) Valorile lungimilor segmentelor sunt obținute din proiecție în plan.

Punct început	X / Y	Punct sfârșit	X / Y	Lungime segment (** (m)
1	600.290,665 389.418,301	2	600.286,52 389.428,252	10.78
2	600.286,52 389.428,252	3	600.177,653 389.378,226	119.811
3	600.177,653 389.378,226	4	600.181,402 389.369,701	9.313
4	600.181,402 389.369,701	1	600.290,665 389.418,301	119.584

** Lungimile segmentelor sunt determinate în planul de proiecție Stereo 70 și sunt rotunjite la 1 milimetru.

***** Distanţa dintre puncte este formată din segmente cumulate ce sunt mai mici decât valoarea 1 milimetru.**

**DATE DESPRE IMOBILUL NR. 3180**

Oficiul de Cadastru și Publicitate Imobiliară PRAHOVA
Biroul de Cadastru și Publicitate Imobiliară Ploiești

A. Partea I. Descrierea imobilului

TEREN Extravilan

Adresa: Jud. Prahova, T 92, V 5771/1/1, 5771

Nr. Crt	Nr cadastral Nr. topografic	Suprafața* (mp)	Observații / Referințe
A1		4.477	Sector cadastral:68 Teren neimpregmuit;

B. Partea II. Proprietari și acte

Inscrieri privitoare la dreptul de proprietate și alte drepturi reale		Referințe
/		
Act Normativ nr. 7, din 13/03/1996 emis de Parlamentul Romaniei (Act administrativ nr. 10656/30.05.2024 emis de Primaria Urlati);		
B1	Intabulare, drept de PROPRIETATE, dobandit prin Lege, cota actuala 1/1 1) NEIDENTIFICAT NEIDENTIFICAT	A1
Act Normativ nr. 7, din 13/03/1996 emis de Parlamentul Romaniei;		
B2	Se noteaza PROPRIETAR NEIDENTIFICAT, rezerva comisiei locale de fond funciar Urlati - conform art. 13, alin. 14	A1

C. Partea III. SARCINI .

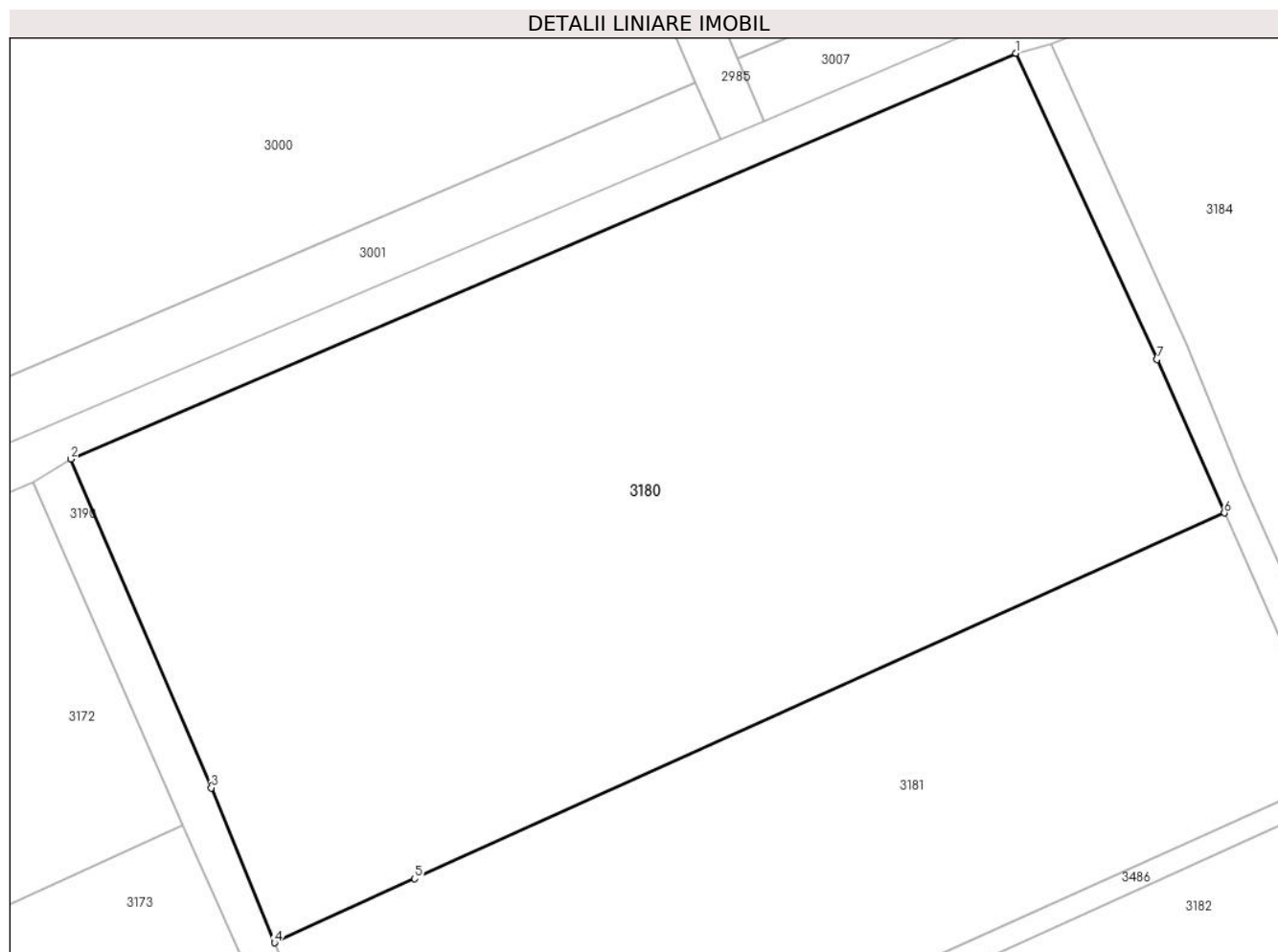
Inscrieri privind dezmembramintele dreptului de proprietate, drepturi reale de garanție și sarcini	Referințe
NU SUNT	

Anexa Nr. 1 La Partea I

Teren

Nr cadastral	Suprafața (mp)*	Observații / Referințe
	4.477	

* Suprafața este determinată în planul de proiecție Stereo 70.



Date referitoare la teren

Crt	Categorie folosință	Intra vilan	Suprafața (mp)	Tarla	Parcelă	Nr. topo	Observații / Referințe
1	vie	NU	4.477	92	5771,5771 /1/1	-	

Lungime Segmente

1) Valorile lungimilor segmentelor sunt obținute din proiecție în plan.

Punct început	X / Y	Punct sfârșit	X / Y	Lungime segment (** (m)
1	600.293,387 389.656,448	2	600.206,74 389.619,267	94.287
2	600.206,74 389.619,267	3	600.219,601 389.589,125	32.771
3	600.219,601 389.589,125	4	600.225,397 389.574,934	15.329
4	600.225,397 389.574,934	5	600.238,239 389.580,803	14.12
5	600.238,239 389.580,803	6	600.312,508 389.614,32	81.482

Punct început	X / Y	Punct sfârșit	X / Y	Lungime segment (** (m)
6	600.312,508 389.614,32	7	600.306,351 389.628,39	15.358
7	600.306,351 389.628,39	1	600.293,387 389.656,448	30.908

** Lungimile segmentelor sunt determinate în planul de proiecție Stereo 70 și sunt rotunjite la 1 milimetru.

*** Distanța dintre puncte este formată din segmente cumulate ce sunt mai mici decât valoarea 1 milimetru.

**DATE DESPRE IMOBILUL NR. 3181**

Oficiul de Cadastru și Publicitate Imobiliară PRAHOVA
Biroul de Cadastru și Publicitate Imobiliară Ploiești

A. Partea I. Descrierea imobilului

TEREN Extravilan

Adresa: Jud. Prahova, T92, V5771/1

Nr. Crt	Nr cadastral Nr. topografic	Suprafața* (mp)	Observații / Referințe
A1		2.500	Sector cadastral:68 Teren neimprejmuit;

B. Partea II. Proprietari și acte

Inscrieri privitoare la dreptul de proprietate și alte drepturi reale		Referințe
/		
Act Notarial nr. 76, din 28/07/2004 emis de NP Mihaela Tocaciu (Act administrativ nr. 9291/10.05.2024 emis de Primaria Urlati);		
B1	Intabulare, drept de PROPRIETATE, dobandit prin Succesiune, cota actuala 1/1 1) MIHALACHE IOANA	A1

C. Partea III. SARCINI .

Inscrieri privind dezmembramintele dreptului de proprietate, drepturi reale de garanție și sarcini	Referințe
NU SUNT	

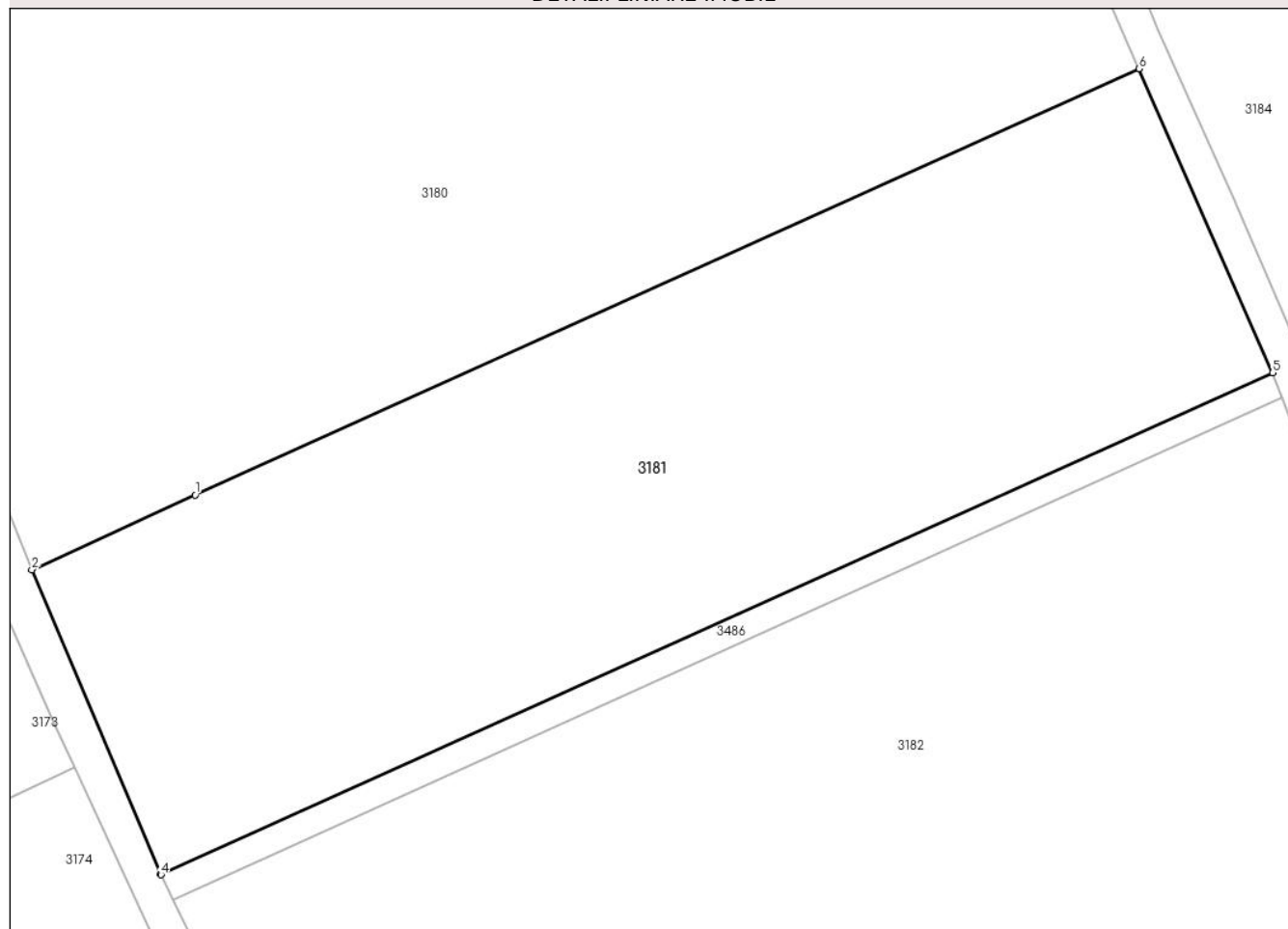
Anexa Nr. 1 La Partea I

Teren

Nr cadastral	Suprafața (mp)*	Observații / Referințe
	2.500	

* Suprafața este determinată în planul de proiecție Stereo 70.

DETALII LINIARE IMOBIL



Date referitoare la teren

Crt	Categorie folosință	Intravilan	Suprafața (mp)	Tarla	Parcelă	Nr. topo	Observații / Referințe
1	vie	NU	2.500	92	5771/1	-	In TP T 91, V5771/1

Lungime Segmente

1) Valorile lungimilor segmentelor sunt obținute din proiecție în plan.

Punct început	X / Y	Punct sfârșit	X / Y	Lungime segment (** (m)
1	600.238,239 389.580,803	2	600.225,397 389.574,934	14.12
2	600.225,397 389.574,934	3	600.235,537 389.551,015	25.98
3	600.235,537 389.551,015	4	600.235,567 389.550,955	0.067
4	600.235,567 389.550,955	5	600.323,02 389.590,423	95.947
5	600.323,02 389.590,423	6	600.312,508 389.614,32	26.107

Punct început	X / Y	Punct sfârşit	X / Y	Lungime segment (** (m)
6	600.312,508 389.614,32	1	600.238,239 389.580,803	81.482

** Lungimile segmentelor sunt determinate în planul de proiecţie Stereo 70 şi sunt rotunjite la 1 milimetru.

*** Distanţa dintre puncte este formată din segmente cumulate ce sunt mai mici decât valoarea 1 milimetru.

**DATE DESPRE IMOBILUL NR. 3182**

Oficiul de Cadastru și Publicitate Imobiliară PRAHOVA
Biroul de Cadastru și Publicitate Imobiliară Ploiești

A. Partea I. Descrierea imobilului

TEREN Extravilan

Adresa: Jud. Prahova, T 92, V 5771/2

Nr. Crt	Nr cadastral Nr. topografic	Suprafața* (mp)	Observații / Referințe
A1		5.264	Sector cadastral:68 Teren neimprejmuit;

B. Partea II. Proprietari și acte

Inscrieri privitoare la dreptul de proprietate și alte drepturi reale		Referințe
/		
Act Administrativ nr. 2594, din 30/05/2024 emis de Primaria Urlati;		
B1	Inscrierea provizorie, drept de PROPRIETATE, dobandit prin Reconstituire, cota actuala 1/1 1) FULGEANU GHEORGHE	A1

C. Partea III. SARCINI .

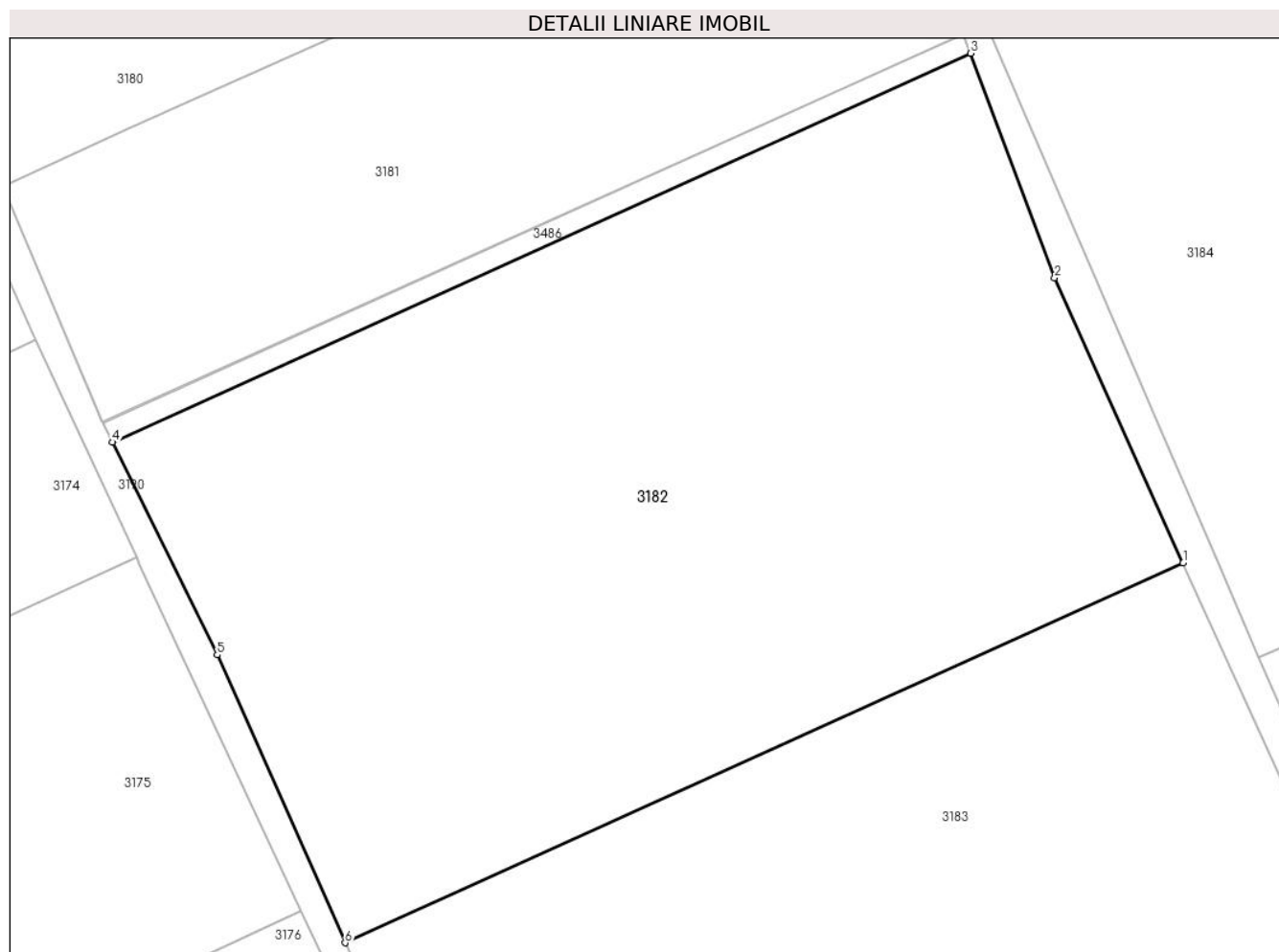
Inscrieri privind dezmembramintele dreptului de proprietate, drepturi reale de garanție și sarcini	Referințe
NU SUNT	

Anexa Nr. 1 La Partea I

Teren

Nr cadastral	Suprafața (mp)*	Observații / Referințe
	5.264	

* Suprafața este determinată în planul de proiecție Stereo 70.



Date referitoare la teren

Crt	Categorie folosință	Intravilan	Suprafața (mp)	Tarla	Parcelă	Nr. topo	Observații / Referințe
1	vie	NU	5.264	92	5771/2	-	

Lungime Segmente

1) Valorile lungimilor segmentelor sunt obținute din proiecție în plan.

Punct început	X / Y	Punct sfârșit	X / Y	Lungime segment (** (m)
1	600.345,364 389.536,735	2	600.332,305 389.565,698	31.771
2	600.332,305 389.565,698	3	600.323,743 389.588,496	24.353
3	600.323,743 389.588,496	4	600.236,532 389.549,004	95.736
4	600.236,532 389.549,004	5	600.247,219 389.527,404	24.099
5	600.247,219 389.527,404	6	600.260,206 389.498,173	31.986

Punct început	X / Y	Punct sfârșit	X / Y	Lungime segment (** (m)
6	600.260,206 389.498,173	1	600.345,364 389.536,735	93.482

** Lungimile segmentelor sunt determinate în planul de proiecție Stereo 70 și sunt rotunjite la 1 milimetru.

*** Distanța dintre puncte este formată din segmente cumulate ce sunt mai mici decât valoarea 1 milimetru.

**DATE DESPRE IMOBILUL NR. 3183**

Oficiul de Cadastru și Publicitate Imobiliară PRAHOVA
Biroul de Cadastru și Publicitate Imobiliară Ploiești

A. Partea I. Descrierea imobilului

TEREN Extravilan

Adresa: Jud. Prahova, Tarlaua 92, Parcela V5771/3

Nr. Crt	Nr cadastral Nr. topografic	Suprafața* (mp)	Observații / Referințe
A1	24076	Din acte: 8.350 Masurata: 8.034	Sector cadastral:68 Teren neimprejmuit;

B. Partea II. Proprietari și acte

Inscrieri privitoare la dreptul de proprietate și alte drepturi reale		Referințe
117289 / 22/10/2019		
Act Notarial nr. 926, din 17/10/2019 emis de NP Anton Georgeta;		
B7	Intabulare, drept de PROPRIETATEcumparare ca bun comun, dobandit prin Conventie, cota actuala 1/1, cota initiala 1/1 1) BĂLAȘA ION-AUREL 2) BĂLAȘA GEORGETA	A1

C. Partea III. SARCINI .

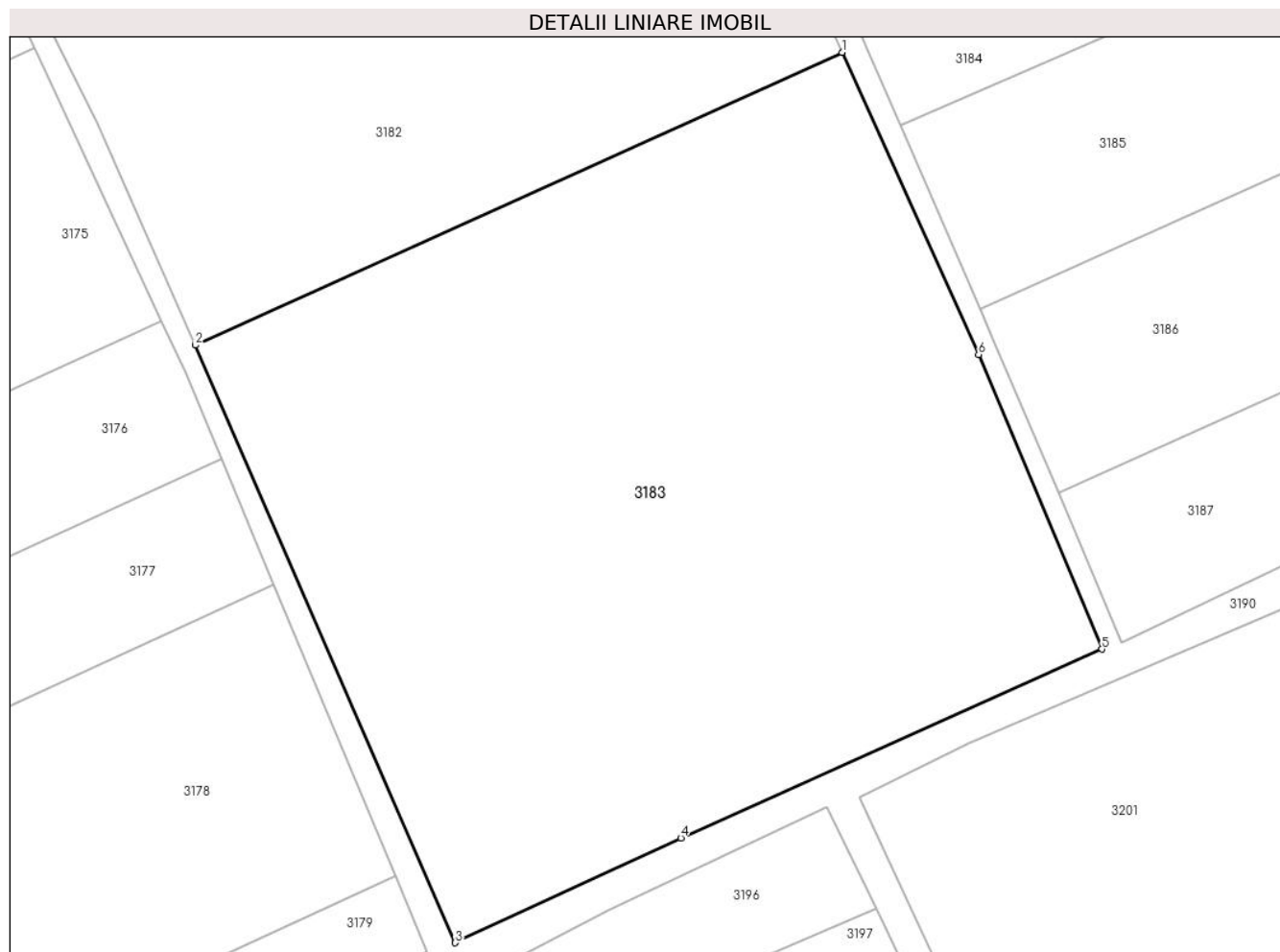
Inscrieri privind dezmembramintele dreptului de proprietate, drepturi reale de garanție și sarcini	Referințe
NU SUNT	

Anexa Nr. 1 La Partea I

Teren

Nr cadastral	Suprafața (mp)*	Observații / Referințe
24076	Din acte: 8.350 Masurata: 8.034	

* Suprafața este determinată în planul de proiecție Stereo 70.



Date referitoare la teren

Crt	Categorie folosință	Intra vilan	Suprafața (mp)	Tarla	Parcelă	Nr. topo	Observații / Referințe
1	vie	NU	8.034	92	5771/3	-	

Lungime Segmente

1) Valorile lungimilor segmentelor sunt obținute din proiecție în plan.

Punct început	X / Y	Punct sfârșit	X / Y	Lungime segment (** (m)
1	600.345,364 389.536,735	2	600.260,206 389.498,173	93.482
2	600.260,206 389.498,173	3	600.294,421 389.419,458	85.83
3	600.294,421 389.419,458	4	600.324,121 389.433,252	32.747
4	600.324,121 389.433,252	5	600.379,595 389.458,134	60.799
5	600.379,595 389.458,134	6	600.363,37 389.496,934	42.056

Punct început	X / Y	Punct sfârșit	X / Y	Lungime segment (** (m)
6	600.363,37 389.496,934	1	600.345,364 389.536,735	43.685

** Lungimile segmentelor sunt determinate în planul de proiecție Stereo 70 și sunt rotunjite la 1 milimetru.

*** Distanța dintre puncte este formată din segmente cumulate ce sunt mai mici decât valoarea 1 milimetru.

**DATE DESPRE IMOBILUL NR. 3184**

Oficiul de Cadastru și Publicitate Imobiliară PRAHOVA
Biroul de Cadastru și Publicitate Imobiliară Ploiești

A. Partea I. Descrierea imobilului

TEREN Extravilan

Adresa: Jud. Prahova, T 92, V 5773/13,5773/12,5773/7,5773/6,5773/4

Nr. Crt	Nr cadastral Nr. topografic	Suprafața* (mp)	Observații / Referințe
A1		11.943	Sector cadastral:68 Teren neimprejmut;

B. Partea II. Proprietari și acte

Inscrieri privitoare la dreptul de proprietate și alte drepturi reale		Referințe
/		
Act Normativ nr. 7, din 13/03/1996 emis de Parlamentul Romaniei (Act administrativ nr. 10656/30.05.2024 emis de Primaria Urlati);		
B1	Intabulare, drept de PROPRIETATE, dobandit prin Lege, cota actuala 1/1 1) NEIDENTIFICAT NEIDENTIFICAT	A1
Act Normativ nr. 7, din 13/03/1996 emis de Parlamentul Romaniei;		
B2	Se noteaza PROPRIETAR NEIDENTIFICAT, rezerva comisiei locale de fond funciar Urlati - conform art. 13, alin. 14	A1

C. Partea III. SARCINI .

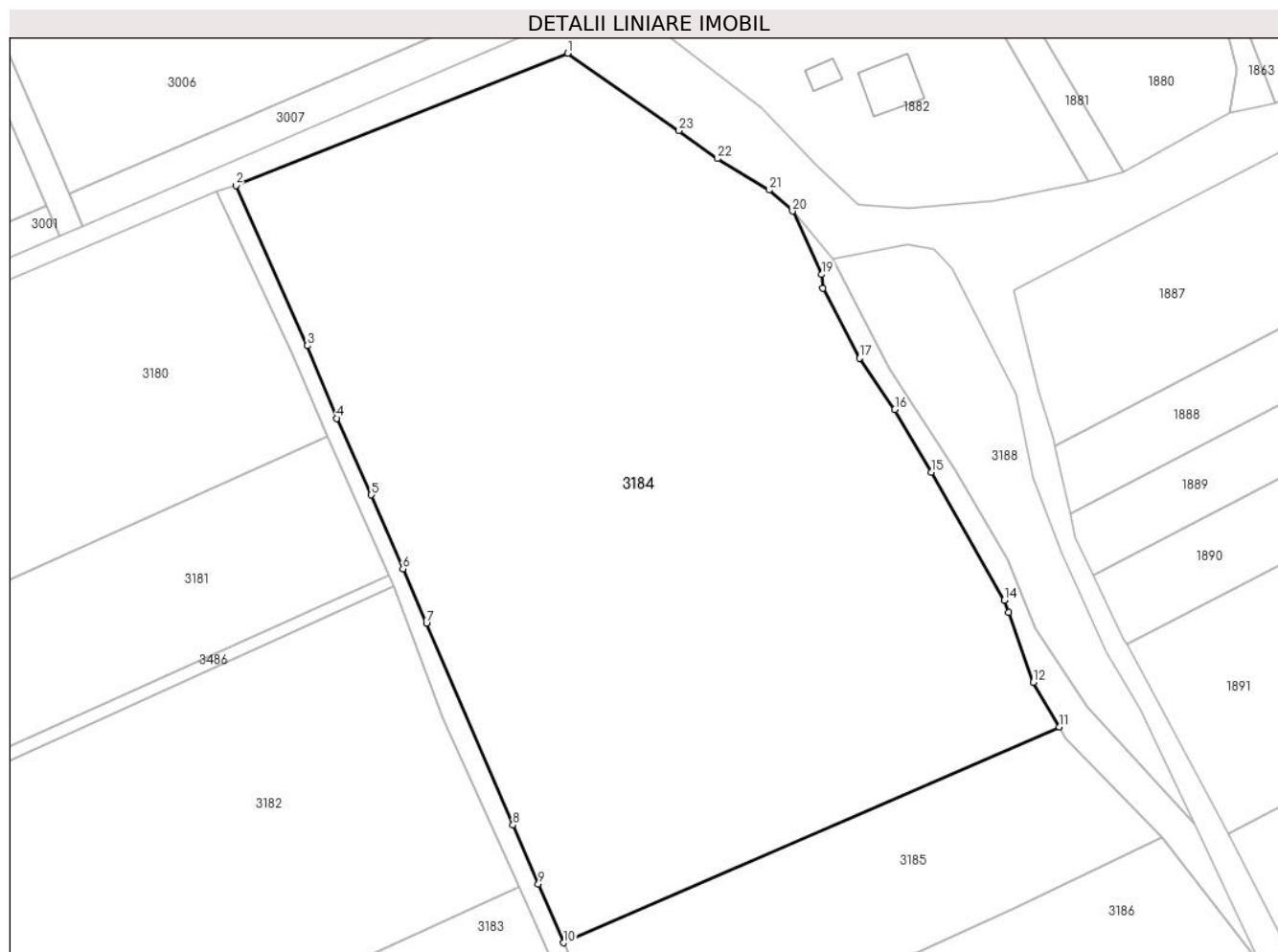
Inscrieri privind dezmembramintele dreptului de proprietate, drepturi reale de garanție și sarcini	Referințe
NU SUNT	

Anexa Nr. 1 La Partea I

Teren

Nr cadastral	Suprafața (mp)*	Observații / Referințe
	11.943	

* Suprafața este determinată în planul de proiecție Stereo 70.



Date referitoare la teren

Crt	Categorie folosință	Intra vilan	Suprafața (mp)	Tarla	Parcelă	Nr. topo	Observații / Referințe
1	vie	NU	11.943	92	5773/13, 5773/12, 5773/7, 5773/6, 5773/4	-	

Lungime Segmente

1) Valorile lungimilor segmentelor sunt obținute din proiecție în plan.

Punct început	X / Y	Punct sfârșit	X / Y	Lungime segment (** (m)
1	600.353,711 389.680,083	2	600.296,651 389.657,324	61.431
3	600.308,971 389.629,821	4	600.314,052 389.617,334	13.481
5	600.319,977 389.604,164	6	600.325,386 389.591,483	13.786

Punct început	X / Y	Punct sfârșit	X / Y	Lungime segment (** (m)
2	600.296,651 389.657,324	3	600.308,971 389.629,821	30.136
4	600.314,052 389.617,334	5	600.319,977 389.604,164	14.441
6	600.325,386 389.591,483	7	600.329,43 389.582,126	10.193

Punct început	X / Y	Punct sfârșit	X / Y	Lungime segment (** (m)
7	600.329,43 389.582,126	8	600.344,323 389.547,407	37.778
9	600.348,68 389.537,26	10	600.353,048 389.527,192	10.975
11	600.438,329 389.564,296	12	600.433,813 389.571,953	8.89
13	600.429,568 389.583,925	14	600.428,81 389.586,062	2.267
15	600.416,257 389.608,088	16	600.410,001 389.618,85	12.448
17	600.403,914 389.627,668	18	600.397,658 389.639,705	13.566
19	600.397,377 389.642,062	20	600.392,418 389.652,93	11.946
21	600.388,404 389.656,588	22	600.379,474 389.661,975	10.429
23	600.372,878 389.666,775	1	600.353,711 389.680,083	23.334

Punct început	X / Y	Punct sfârșit	X / Y	Lungime segment (** (m)
8	600.344,323 389.547,407	9	600.348,68 389.537,26	11.043
10	600.353,048 389.527,192	11	600.438,329 389.564,296	93.003
12	600.433,813 389.571,953	13	600.429,568 389.583,925	12.702
14	600.428,81 389.586,062	15	600.416,257 389.608,088	25.352
16	600.410,001 389.618,85	17	600.403,914 389.627,668	10.715
18	600.397,658 389.639,705	19	600.397,377 389.642,062	2.374
20	600.392,418 389.652,93	21	600.388,404 389.656,588	5.431
22	600.379,474 389.661,975	23	600.372,878 389.666,775	8.158

** Lungimile segmentelor sunt determinate în planul de proiecție Stereo 70 și sunt rotunjite la 1 milimetru.

*** Distanța dintre puncte este formată din segmente cumulate ce sunt mai mici decât valoarea 1 milimetru.

**DATE DESPRE IMOBILUL NR. 3185**

Oficiul de Cadastru și Publicitate Imobiliară PRAHOVA
Biroul de Cadastru și Publicitate Imobiliară Ploiești

A. Partea I. Descrierea imobilului

TEREN Extravilan

Adresa: Jud. Prahova, T92, V5773/3

Nr. Crt	Nr cadastral Nr. topografic	Suprafața* (mp)	Observații / Referințe
A1		2.500	Sector cadastral:68 Teren neimprejmuit;

B. Partea II. Proprietari și acte

Inscrieri privitoare la dreptul de proprietate și alte drepturi reale		Referințe
/		
Act Notarial nr. 899, din 17/12/2021 emis de NP Ivan Constantin;		
B1	Intabulare, drept de PROPRIETATE, dobandit prin Succesiune, cota actuala 1/2 1) DARIE IONUT SEBASTIAN	A1
B2	Intabulare, drept de PROPRIETATE, dobandit prin Succesiune, cota actuala 1/2 1) GHEORGHE OANA OTILIA	A1

C. Partea III. SARCINI .

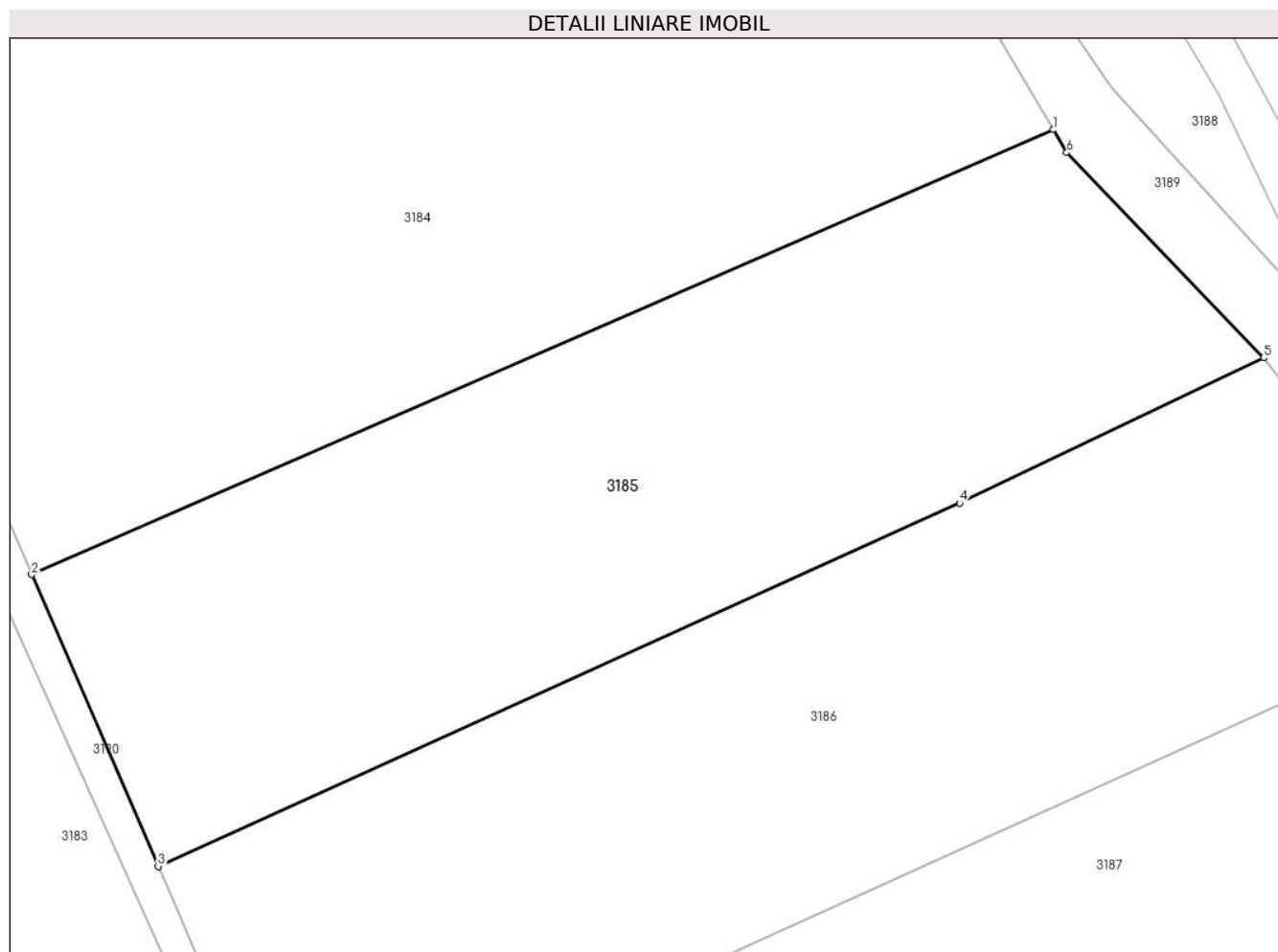
Inscrieri privind dezmembramintele dreptului de proprietate, drepturi reale de garanție și sarcini	Referințe
NU SUNT	

Anexa Nr. 1 La Partea I

Teren

Nr cadastral	Suprafața (mp)*	Observații / Referințe
	2.500	

* Suprafața este determinată în planul de proiecție Stereo 70.



Date referitoare la teren

Crt	Categorie folosință	Intravilan	Suprafața (mp)	Tarla	Parcelă	Nr. topo	Observații / Referințe
1	vie	NU	2.500	92	5773/3	-	

Lungime Segmente

1) Valorile lungimilor segmentelor sunt obținute din proiecție în plan.

Punct început	X / Y	Punct sfârșit	X / Y	Lungime segment (** (m)
1	600.438,329 389.564,296	2	600.353,048 389.527,192	93.003
2	600.353,048 389.527,192	3	600.363,607 389.502,852	26.532
3	600.363,607 389.502,852	4	600.430,518 389.533,138	73.446
4	600.430,518 389.533,138	5	600.455,901 389.545,267	28.132
5	600.455,901 389.545,267	6	600.439,456 389.562,386	23.738

Punct început	X / Y	Punct sfârșit	X / Y	Lungime segment (** (m)
6	600.439,456 389.562,386	1	600.438,329 389.564,296	2.218

** Lungimile segmentelor sunt determinate în planul de proiecție Stereo 70 și sunt rotunjite la 1 milimetru.

*** Distanța dintre puncte este formată din segmente cumulate ce sunt mai mici decât valoarea 1 milimetru.

**DATE DESPRE IMOBILUL NR. 3186**

Oficiul de Cadastru și Publicitate Imobiliară PRAHOVA
Biroul de Cadastru și Publicitate Imobiliară Ploiești

A. Partea I. Descrierea imobilului

TEREN Extravilan

Adresa: Jud. Prahova, T 92, V 5773/2

Nr. Crt	Nr cadastral Nr. topografic	Suprafața* (mp)	Observații / Referințe
A1		2.776	Sector cadastral:68 Teren neimprejmut;

B. Partea II. Proprietari și acte

Inscrieri privitoare la dreptul de proprietate și alte drepturi reale		Referințe
/		
Act Normativ nr. 7, din 13/03/1996 emis de Parlamentul Romaniei (Act administrativ nr. 10656/30.05.2024 emis de Primaria Urlati);		
B1	Intabulare, drept de PROPRIETATE, dobandit prin Lege, cota actuala 1/1 1) NEIDENTIFICAT NEIDENTIFICAT	A1
Act Normativ nr. 7, din 13/03/1996 emis de Parlamentul Romaniei;		
B2	Se noteaza PROPRIETAR NEIDENTIFICAT, rezerva comisiei locale de fond funciar Urlati - conform art. 13, alin. 14	A1

C. Partea III. SARCINI .

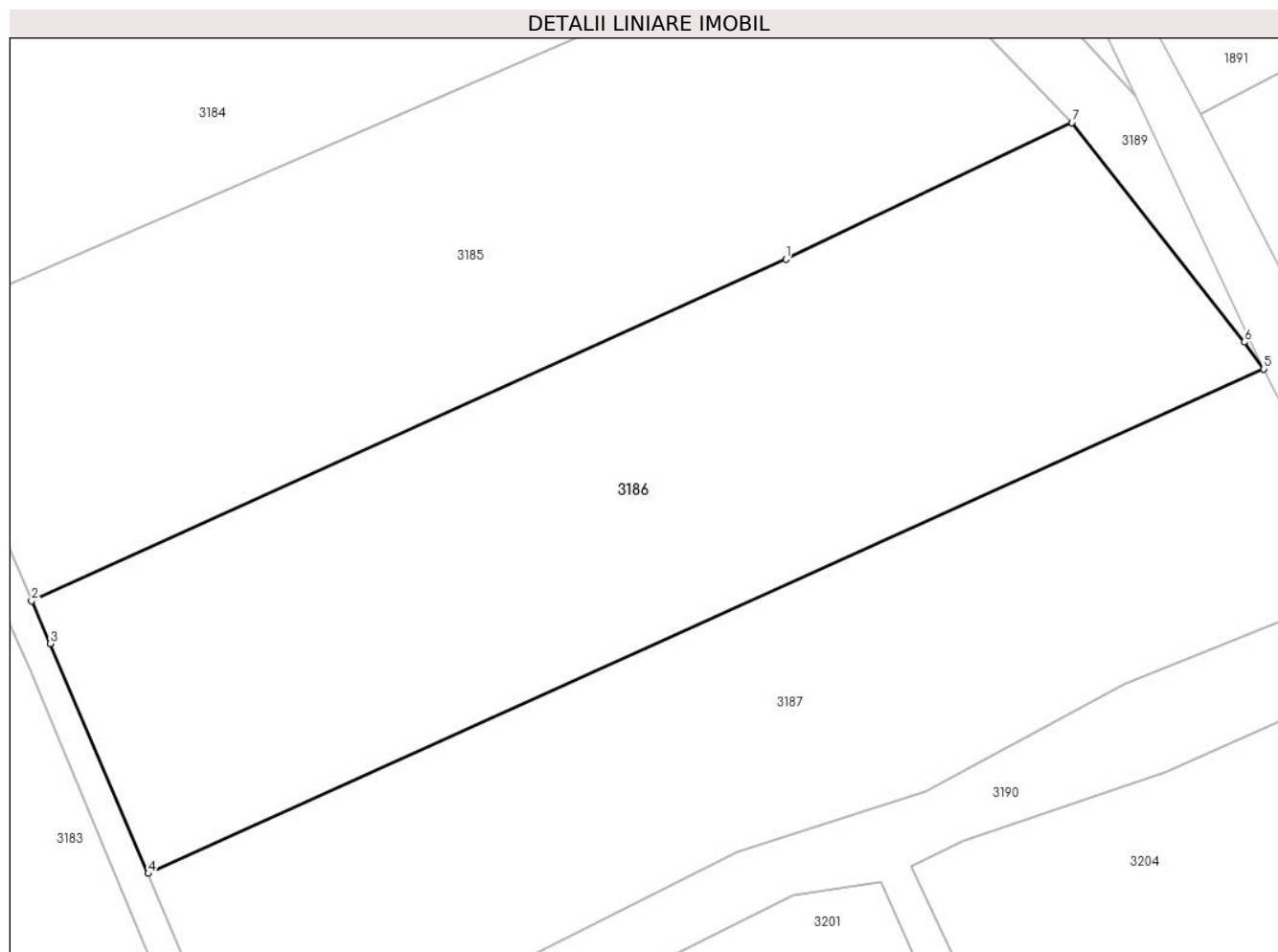
Inscrieri privind dezmembramintele dreptului de proprietate, drepturi reale de garanție și sarcini	Referințe
NU SUNT	

Anexa Nr. 1 La Partea I

Teren

Nr cadastral	Suprafața (mp)*	Observații / Referințe
	2.776	

* Suprafața este determinată în planul de proiecție Stereo 70.



Date referitoare la teren

Crt	Categorie folosință	Intra vilan	Suprafața (mp)	Tarla	Parcelă	Nr. topo	Observații / Referințe
1	vie	NU	2.776	92	5773/2	-	

Lungime Segmente

1) Valorile lungimilor segmentelor sunt obținute din proiecție în plan.

Punct început	X / Y	Punct sfârșit	X / Y	Lungime segment (** (m)
1	600.430,518 389.533,138	2	600.363,607 389.502,852	73.446
2	600.363,607 389.502,852	3	600.365,245 389.499,077	4.115
3	600.365,245 389.499,077	4	600.373,948 389.478,688	22.169
4	600.373,948 389.478,688	5	600.472,914 389.523,415	108.604
5	600.472,914 389.523,415	6	600.471,184 389.525,798	2.945

Punct început	X / Y	Punct sfârșit	X / Y	Lungime segment (** (m)
6	600.471,184 389.525,798	7	600.455,901 389.545,267	24.751
7	600.455,901 389.545,267	1	600.430,518 389.533,138	28.132

** Lungimile segmentelor sunt determinate în planul de proiecție Stereo 70 și sunt rotunjite la 1 milimetru.

*** Distanța dintre puncte este formată din segmente cumulate ce sunt mai mici decât valoarea 1 milimetru.

**DATE DESPRE IMOBILUL NR. 3187**

Oficiul de Cadastru și Publicitate Imobiliară PRAHOVA
Biroul de Cadastru și Publicitate Imobiliară Ploiești

A. Partea I. Descrierea imobilului

TEREN Extravilan

Adresa: Jud. Prahova, T 92, V 5773/1

Nr. Crt	Nr cadastral Nr. topografic	Suprafața* (mp)	Observații / Referințe
A1		2.279	Sector cadastral:68 Teren neimprejmuit;

B. Partea II. Proprietari și acte

Inscrieri privitoare la dreptul de proprietate și alte drepturi reale		Referințe
/		
Act Administrativ nr. 109658, din 30/06/2003 emis de Comisia Judeteana Prahova;		
B1	Intabulare, drept de PROPRIETATE, dobandit prin Reconstituire, cota actuala 1/1 1) PAPUC GHEORGHE DEFUNCT:Da	A1

C. Partea III. SARCINI .

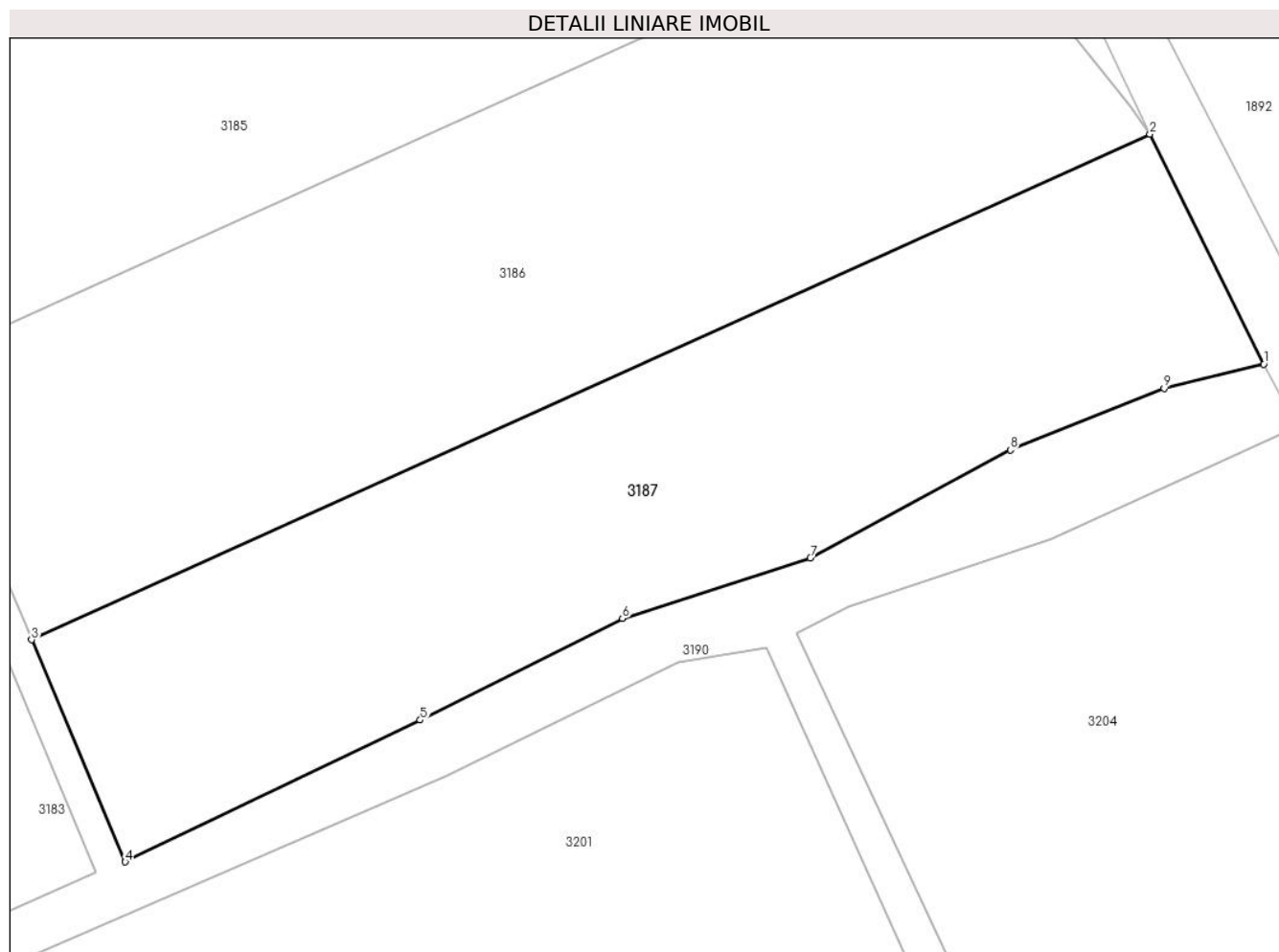
Inscrieri privind dezmembramintele dreptului de proprietate, drepturi reale de garanție și sarcini	Referințe
NU SUNT	

Anexa Nr. 1 La Partea I

Teren

Nr cadastral	Suprafața (mp)*	Observații / Referințe
	2.279	

* Suprafața este determinată în planul de proiecție Stereo 70.



Date referitoare la teren

Crt	Categorie folosință	Intravilan	Suprafața (mp)	Tarla	Parcelă	Nr. topo	Observații / Referințe
1	vie	NU	2.279	92	5773/1	-	

Lungime Segmente

1) Valorile lungimilor segmentelor sunt obținute din proiecție în plan.

Punct început	X / Y	Punct sfârșit	X / Y	Lungime segment (** (m)
1	600.482,99 389.503,057	2	600.472,914 389.523,415	22.715
2	600.472,914 389.523,415	3	600.373,948 389.478,688	108.604
3	600.373,948 389.478,688	4	600.382,226 389.459,041	21.32
4	600.382,226 389.459,041	5	600.408,337 389.471,583	28.967
5	600.408,337 389.471,583	6	600.426,229 389.480,593	20.033

Punct început	X / Y	Punct sfârșit	X / Y	Lungime segment (** (m)
6	600.426,229 389.480,593	7	600.442,874 389.485,914	17.475
7	600.442,874 389.485,914	8	600.460,581 389.495,487	20.129
8	600.460,581 389.495,487	9	600.474,16 389.500,919	14.625
9	600.474,16 389.500,919	1	600.482,99 389.503,057	9.085

** Lungimile segmentelor sunt determinate în planul de proiecție Stereo 70 și sunt rotunjite la 1 milimetru.

*** Distanța dintre puncte este formată din segmente cumulate ce sunt mai mici decât valoarea 1 milimetru.

**DATE DESPRE IMOBILUL NR. 3188**

Oficiul de Cadastru și Publicitate Imobiliară PRAHOVA
Biroul de Cadastru și Publicitate Imobiliară Ploiești

A. Partea I. Descrierea imobilului

TEREN Extravilan

Adresa: Jud. Prahova, T 92,P6271

Nr. Crt	Nr cadastral Nr. topografic	Suprafața* (mp)	Observații / Referințe
A1		1.195	Sector cadastral:68 Teren neimprejmut;

B. Partea II. Proprietari și acte

Inscrieri privitoare la dreptul de proprietate și alte drepturi reale		Referințe
/		
Act Normativ nr. 7, din 13/03/1996 emis de Parlamentul Romaniei;		
B1	Intabulare, drept de PROPRIETATE, dobandit prin Lege, cota actuala 1/1 1) NEIDENTIFICAT NEIDENTIFICAT	A1
B2	Se noteaza PROPRIETAR NEIDENTIFICAT, rezerva comisiei locale de fond funciar Urlati - conform art. 13, alin. 14	A1

C. Partea III. SARCINI .

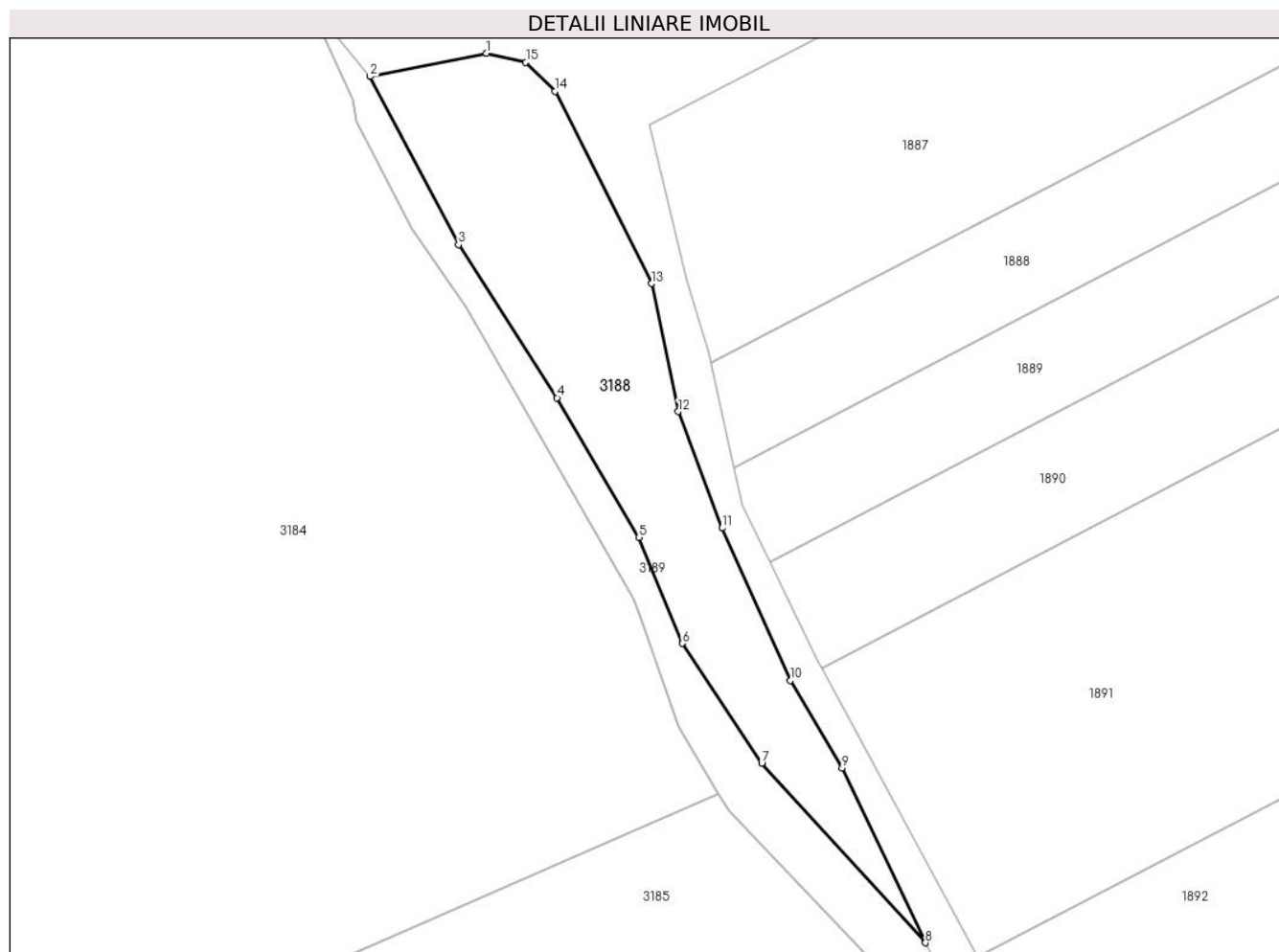
Inscrieri privind dezmembramintele dreptului de proprietate, drepturi reale de garanție și sarcini	Referințe
NU SUNT	

Anexa Nr. 1 La Partea I

Teren

Nr cadastral	Suprafața (mp)*	Observații / Referințe
	1.195	

* Suprafața este determinată în planul de proiecție Stereo 70.



Date referitoare la teren

Crt	Categorie folosință	Intravilan	Suprafața (mp)	Tarla	Parcelă	Nr. topo	Observații / Referințe
1	pașune	NU	1.195	92	6271	-	

Lungime Segmente

1) Valorile lungimilor segmentelor sunt obținute din proiecție în plan.

Punct început	X / Y	Punct sfârșit	X / Y	Lungime segment (** (m)
1	600.412,287 389.647,292	2	600.399,237 389.644,695	13.306
2	600.399,237 389.644,695	3	600.409,177 389.625,852	21.304
3	600.409,177 389.625,852	4	600.420,211 389.608,697	20.397
4	600.420,211 389.608,697	5	600.429,387 389.593,061	18.13
5	600.429,387 389.593,061	6	600.434,275 389.581,189	12.839

Punct început	X / Y	Punct sfârșit	X / Y	Lungime segment (** (m)
6	600.434,275 389.581,189	7	600.443,158 389.567,78	16.084
7	600.443,158 389.567,78	8	600.461,508 389.547,65	27.239
8	600.461,508 389.547,65	9	600.452,182 389.567,224	21.682
9	600.452,182 389.567,224	10	600.446,363 389.577,031	11.403
10	600.446,363 389.577,031	11	600.438,716 389.594,11	18.713
11	600.438,716 389.594,11	12	600.433,805 389.607,156	13.94
12	600.433,805 389.607,156	13	600.430,79 389.621,491	14.649
13	600.430,79 389.621,491	14	600.419,967 389.643,026	24.102
14	600.419,967 389.643,026	15	600.416,711 389.646,287	4.608
15	600.416,711 389.646,287	1	600.412,287 389.647,292	4.537

** Lungimile segmentelor sunt determinate în planul de proiecție Stereo 70 și sunt rotunjite la 1 milimetru.

*** Distanța dintre puncte este formată din segmente cumulate ce sunt mai mici decât valoarea 1 milimetru.

**DATE DESPRE IMOBILUL NR. 3189**

Oficiul de Cadastru și Publicitate Imobiliară PRAHOVA
Biroul de Cadastru și Publicitate Imobiliară Ploiești

A. Partea I. Descrierea imobilului

TEREN Extravilan

Adresa: Jud. Prahova, T 92,D e5787

Nr. Crt	Nr cadastral Nr. topografic	Suprafața* (mp)	Observații / Referințe
A1		600	Sector cadastral:68 Teren neimprejmuit;

B. Partea II. Proprietari și acte

Inscrieri privitoare la dreptul de proprietate și alte drepturi reale		Referințe
/		
Act Normativ nr. 7, din 13/03/1996 emis de Parlamentul Romaniei;		
B1	Intabulare, drept de PROPRIETATE, dobandit prin Lege, cota actuala 1/1 1) NEIDENTIFICAT NEIDENTIFICAT	A1
B2	Se noteaza PROPRIETAR NEIDENTIFICAT- conform art. 13, alin. 15 din Legea 7/1996	A1

C. Partea III. SARCINI .

Inscrieri privind dezmembramintele dreptului de proprietate, drepturi reale de garanție și sarcini	Referințe
NU SUNT	

Anexa Nr. 1 La Partea I

Teren

Nr cadastral	Suprafața (mp)*	Observații / Referințe
	600	

* Suprafața este determinată în planul de proiecție Stereo 70.



Date referitoare la teren

Crt	Categorie folosință	Intravilan	Suprafața (mp)	Tarla	Parcelă	Nr. topo	Observații / Referințe
1	drum	NU	600	92	5787	-	

Lungime Segmente

1) Valorile lungimilor segmentelor sunt obținute din proiecție în plan.

Punct început	X / Y	Punct sfârșit	X / Y	Lungime segment (** (m)
1	600.434,275 389.581,189	2	600.429,387 389.593,061	12.839
3	600.420,211 389.608,697	4	600.409,177 389.625,852	20.397
5	600.399,237 389.644,695	6	600.392,418 389.652,93	10.692
7	600.397,377 389.642,062	8	600.397,658 389.639,705	2.374
9	600.403,914 389.627,668	10	600.410,001 389.618,85	10.715

Punct început	X / Y	Punct sfârșit	X / Y	Lungime segment (** (m)
2	600.429,387 389.593,061	3	600.420,211 389.608,697	18.13
4	600.409,177 389.625,852	5	600.399,237 389.644,695	21.304
6	600.392,418 389.652,93	7	600.397,377 389.642,062	11.946
8	600.397,658 389.639,705	9	600.403,914 389.627,668	13.566
10	600.410,001 389.618,85	11	600.416,257 389.608,088	12.448

Punct început	X / Y	Punct sfârșit	X / Y	Lungime segment (** (m)
11	600.416,257 389.608,088	12	600.428,81 389.586,062	25.352
13	600.429,568 389.583,925	14	600.433,813 389.571,953	12.702
15	600.438,329 389.564,296	16	600.439,456 389.562,386	2.218
17	600.455,901 389.545,267	18	600.471,184 389.525,798	24.751
19	600.472,914 389.523,415	20	600.461,508 389.547,65	26.785
21	600.443,158 389.567,78	1	600.434,275 389.581,189	16.084

Punct început	X / Y	Punct sfârșit	X / Y	Lungime segment (** (m)
12	600.428,81 389.586,062	13	600.429,568 389.583,925	2.267
14	600.433,813 389.571,953	15	600.438,329 389.564,296	8.89
16	600.439,456 389.562,386	17	600.455,901 389.545,267	23.738
18	600.471,184 389.525,798	19	600.472,914 389.523,415	2.945
20	600.461,508 389.547,65	21	600.443,158 389.567,78	27.239

** Lungimile segmentelor sunt determinate în planul de proiecție Stereo 70 și sunt rotunjite la 1 milimetru.

*** Distanța dintre puncte este formată din segmente cumulate ce sunt mai mici decât valoarea 1 milimetru.

**DATE DESPRE IMOBILUL NR. 3190**

Oficiul de Cadastru și Publicitate Imobiliară PRAHOVA
Biroul de Cadastru și Publicitate Imobiliară Ploiești

A. Partea I. Descrierea imobilului

TEREN Extravilan

Adresa: Jud. Prahova, T 92, De5770,5772,5774,5780,5778,5776

Nr. Crt	Nr cadastral Nr. topografic	Suprafața* (mp)	Observații / Referințe
A1		4.965	Sector cadastral:68 Teren neimprejmuit;

B. Partea II. Proprietari și acte

Inscrieri privitoare la dreptul de proprietate și alte drepturi reale		Referințe
/		
Act Normativ nr. 7, din 13/03/1996 emis de Parlamentul Romaniei;		
B1	Intabulare, drept de PROPRIETATE, dobandit prin Lege, cota actuala 1/1 1) NEIDENTIFICAT NEIDENTIFICAT	A1
B2	Se noteaza PROPRIETAR NEIDENTIFICAT- conform art. 13, alin. 15 din Legea 7/1996	A1

C. Partea III. SARCINI .

Inscrieri privind dezmembramintele dreptului de proprietate, drepturi reale de garanție și sarcini	Referințe
NU SUNT	

Punct început	X / Y	Punct sfârșit	X / Y	Lungime segment	Punct început	X / Y	Punct sfârșit	X / Y	Lungime segment	Punct început	X / Y	Punct sfârșit	X / Y	Lungime segment
16	600.442,874 389.485,914	17	600.426,229 389.480,593	17.475	17	600.426,229 389.480,593	18	600.408,337 389.471,583	20.033	18	600.408,337 389.471,583	19	600.382,226 389.459,041	28.967
19	600.382,226 389.459,041	20	600.373,948 389.478,688	21.32	20	600.373,948 389.478,688	21	600.365,245 389.499,077	22.169	21	600.365,245 389.499,077	22	600.363,607 389.502,852	4.115
22	600.363,607 389.502,852	23	600.353,048 389.527,192	26.532	23	600.353,048 389.527,192	24	600.348,68 389.537,26	10.975	24	600.348,68 389.537,26	25	600.344,323 389.547,407	11.043
25	600.344,323 389.547,407	26	600.329,43 389.582,126	37.778	26	600.329,43 389.582,126	27	600.325,386 389.591,483	10.193	27	600.325,386 389.591,483	28	600.319,977 389.604,164	13.786
28	600.319,977 389.604,164	29	600.314,052 389.617,334	14.441	29	600.314,052 389.617,334	30	600.308,971 389.629,821	13.481	30	600.308,971 389.629,821	31	600.296,651 389.657,324	30.136
31	600.296,651 389.657,324	32	600.293,387 389.656,448	3.38	32	600.293,387 389.656,448	33	600.306,351 389.628,39	30.908	33	600.306,351 389.628,39	34	600.312,508 389.614,32	15.358
34	600.312,508 389.614,32	35	600.323,02 389.590,423	26.107	35	600.323,02 389.590,423	36	600.323,743 389.588,496	2.058	36	600.323,743 389.588,496	37	600.332,305 389.565,698	24.353
37	600.332,305 389.565,698	38	600.345,364 389.536,735	31.771	38	600.345,364 389.536,735	39	600.363,37 389.496,934	43.685	39	600.363,37 389.496,934	40	600.379,595 389.458,134	42.056
40	600.379,595 389.458,134	41	600.324,121 389.433,252	60.799	41	600.324,121 389.433,252	42	600.294,421 389.419,458	32.747	42	600.294,421 389.419,458	43	600.260,206 389.498,173	85.83
43	600.260,206 389.498,173	44	600.247,219 389.527,404	31.986	44	600.247,219 389.527,404	45	600.236,532 389.549,004	24.099	45	600.236,532 389.549,004	46	600.235,567 389.550,955	2.177
46	600.235,567 389.550,955	47	600.235,537 389.551,015	0.067	47	600.235,537 389.551,015	48	600.225,397 389.574,934	25.98	48	600.225,397 389.574,934	49	600.219,601 389.589,125	15.329
49	600.219,601 389.589,125	50	600.206,74 389.619,267	32.771	50	600.206,74 389.619,267	51	600.203,276 389.617,11	4.081	51	600.203,276 389.617,11	52	600.216,964 389.585,733	34.233
52	600.216,964 389.585,733	53	600.227,255 389.562,651	25.272	53	600.227,255 389.562,651	54	600.228,776 389.559,363	3.623	54	600.228,776 389.559,363	55	600.238,982 389.537,304	24.306
55	600.238,982 389.537,304	56	600.239,297 389.536,624	0.749	56	600.239,297 389.536,624	57	600.255,723 389.501,399	38.867	57	600.255,723 389.501,399	58	600.258,852 389.494,689	7.404
58	600.258,852 389.494,689	59	600.263,642 389.483,188	12.459	59	600.263,642 389.483,188	60	600.270,52 389.466,671	17.892	60	600.270,52 389.466,671	61	600.286,52 389.428,252	41.618
61	600.286,52 389.428,252	62	600.290,665 389.418,301	10.78	62	600.290,665 389.418,301	63	600.181,402 389.369,701	119.584	63	600.181,402 389.369,701	64	600.177,441 389.360,535	9.985
64	600.177,441 389.360,535	65	600.187,52 389.365,66	11.307	65	600.187,52 389.365,66	66	600.219,487 389.380,23	35.131	66	600.219,487 389.380,23	67	600.255,819 389.396,271	39.716
67	600.255,819 389.396,271	68	600.260,953 389.383,593	13.678	68	600.260,953 389.383,593	69	600.263,042 389.378,942	5.099	69	600.263,042 389.378,942	70	600.272,82 389.357,168	23.869
70	600.272,82 389.357,168	71	600.278,265 389.345,276	13.079	71	600.278,265 389.345,276	72	600.282,513 389.335,585	10.581	72	600.282,513 389.335,585	73	600.293,561 389.310,984	26.968
73	600.293,561 389.310,984	74	600.307,002 389.280,611	33.214	74	600.307,002 389.280,611	75	600.310,919 389.271,598	9.827	75	600.310,919 389.271,598	76	600.316,949 389.257,722	15.13
76	600.316,949 389.257,722	77	600.318,767 389.254,026	4.119	77	600.318,767 389.254,026	78	600.321,988 389.254,403	3.243	78	600.321,988 389.254,403	79	600.304,92 389.292,143	41.42
79	600.304,92 389.292,143	80	600.296,245 389.311,326	21.053	80	600.296,245 389.311,326	81	600.295,325 389.313,474	2.337	81	600.295,325 389.313,474	82	600.283,701 389.340,618	29.528
82	600.283,701 389.340,618	83	600.266,158 389.381,584	44.564	83	600.266,158 389.381,584	84	600.263,737 389.387,285	6.194	84	600.263,737 389.387,285	85	600.259,278 389.397,785	11.408
85	600.259,278 389.397,785	86	600.293,339 389.412,755	37.206	86	600.293,339 389.412,755	87	600.314,671 389.423,864	24.051	87	600.314,671 389.423,864	88	600.343,43 389.437,401	31.786
88	600.343,43 389.437,401	89	600.349,911 389.423,922	14.956	89	600.349,911 389.423,922	90	600.371,93 389.378,129	50.812	90	600.371,93 389.378,129	91	600.384,74 389.351,489	29.56
91	600.384,74 389.351,489	92	600.388,134 389.344,431	7.832	92	600.388,134 389.344,431	93	600.392,891 389.334,586	10.934	93	600.392,891 389.334,586	94	600.394,987 389.330,434	4.651
94	600.394,987 389.330,434	95	600.402,922 389.314,72	17.604	95	600.402,922 389.314,72	96	600.409,634 389.294,986	20.844	96	600.409,634 389.294,986	97	600.419,22 389.298,78	10.31
97	600.419,22 389.298,78	98	600.414,823 389.301,368	5.102	98	600.414,823 389.301,368	99	600.409,508 389.309,551	9.758	99	600.409,508 389.309,551	100	600.405,146 389.319,238	10.624
100	600.405,146 389.319,238	101	600.397,498 389.333,865	16.506	101	600.397,498 389.333,865	102	600.393,133 389.341,714	8.981	102	600.393,133 389.341,714	103	600.392,231 389.343,634	2.121
103	600.392,231 389.343,634	104	600.381,101 389.367,32	26.171	104	600.381,101 389.367,32	105	600.347,635 389.438,541	78.692	105	600.347,635 389.438,541	106	600.362,148 389.445,73	16.196
106	600.362,148 389.445,73	107	600.410,739 389.466,657	52.906	107	600.410,739 389.466,657	1	600.431,204 389.476,749	22.818					

** Lungimile segmentelor sunt determinate în planul de proiecție Stereo 70 și sunt rotunjite la 1 milimetru.

*** Distanța dintre puncte este formată din segmente cumulate ce sunt mai mici decât valoarea 1 milimetru.

**DATE DESPRE IMOBILUL NR. 3191**

Oficiul de Cadastru și Publicitate Imobiliară PRAHOVA
Biroul de Cadastru și Publicitate Imobiliară Ploiești

A. Partea I. Descrierea imobilului

TEREN Extravilan

Adresa: Jud. Prahova, T91, V5745/5

Nr. Crt	Nr cadastral Nr. topografic	Suprafața* (mp)	Observații / Referințe
A1		1.746	Sector cadastral:68 Teren neimprejmit;

B. Partea II. Proprietari și acte

Inscrieri privitoare la dreptul de proprietate și alte drepturi reale		Referințe
/		
Act Notarial nr. 32, din 20/06/2018 emis de NP Anton Georgeta;		
B1	Intabulare, drept de PROPRIETATE, dobandit prin Succesiune, cota actuala 1/2 1) GOLUMBEANU CONSTANTA	A1
Act Notarial nr. 32, din 20/06/2018 emis de NP Anto Georgeta;		
B2	Intabulare, drept de PROPRIETATE, dobandit prin Succesiune, cota actuala 1/2 1) SCUTARIU TUDORINA	A1

C. Partea III. SARCINI .

Inscrieri privind dezmembramintele dreptului de proprietate, drepturi reale de garanție și sarcini	Referințe
NU SUNT	

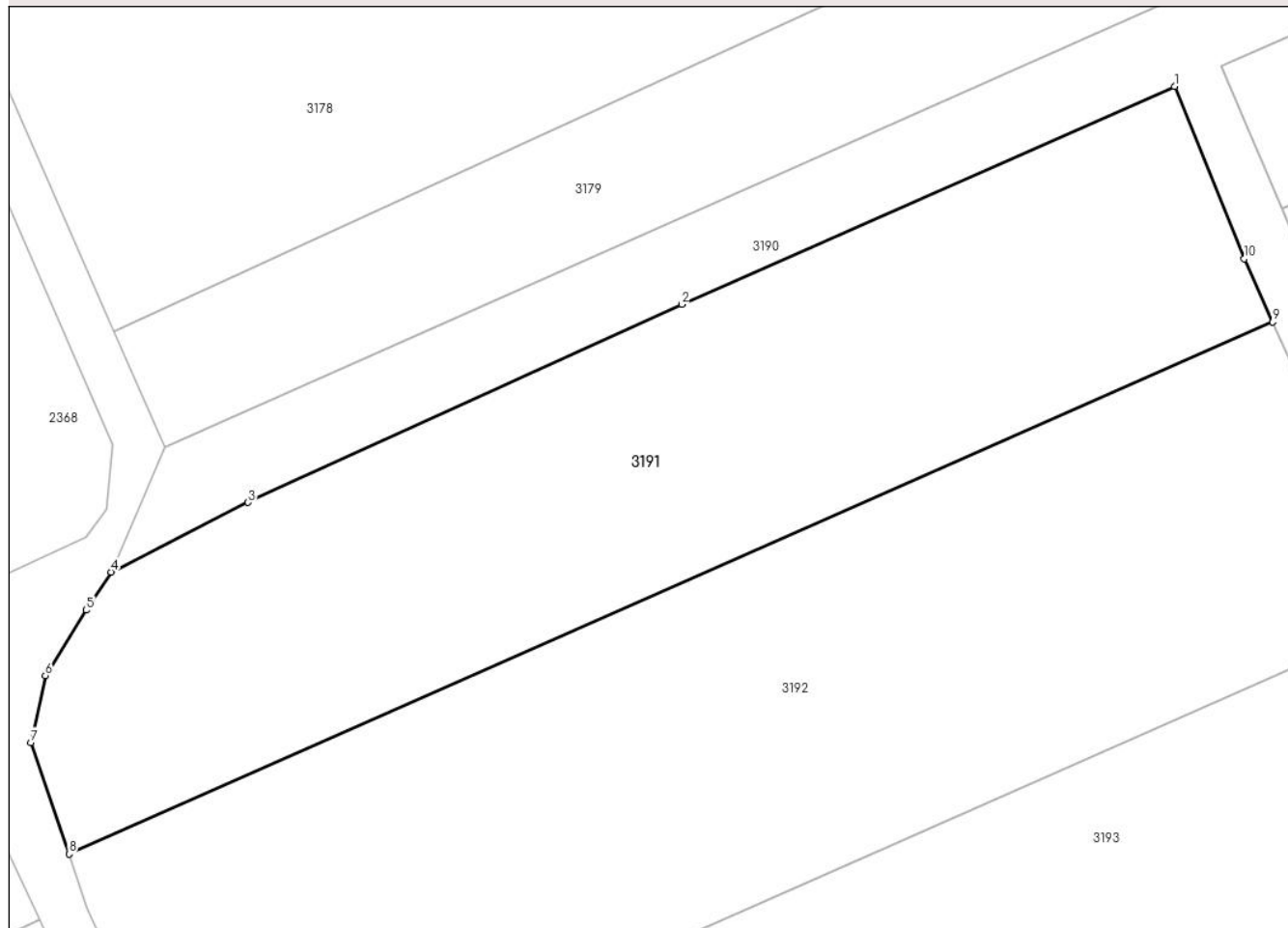
Anexa Nr. 1 La Partea I

Teren

Nr cadastral	Suprafața (mp)*	Observații / Referințe
	1.746	

* Suprafața este determinată în planul de proiecție Stereo 70.

DETALII LINIARE IMOBIL



Date referitoare la teren

Crt	Categorie folosință	Intravilan	Suprafața (mp)	Tarla	Parcelă	Nr. topo	Observații / Referințe
1	vie	NU	1.746	91	5745/5	-	

Lungime Segmente

1) Valorile lungimilor segmentelor sunt obținute din proiecție în plan.

Punct început	X / Y	Punct sfârșit	X / Y	Lungime segment (** (m)
1	600.255,819 389.396,271	2	600.219,487 389.380,23	39.716
2	600.219,487 389.380,23	3	600.187,52 389.365,66	35.131
3	600.187,52 389.365,66	4	600.177,441 389.360,535	11.307
4	600.177,441 389.360,535	5	600.175,587 389.357,726	3.366
5	600.175,587 389.357,726	6	600.172,585 389.352,915	5.671

Punct început	X / Y	Punct sfârșit	X / Y	Lungime segment (** (m)
6	600.172,585 389.352,915	7	600.171,516 389.347,987	5.043
7	600.171,516 389.347,987	8	600.174,333 389.339,775	8.682
8	600.174,333 389.339,775	9	600.263,042 389.378,942	96.971
9	600.263,042 389.378,942	10	600.260,953 389.383,593	5.099
10	600.260,953 389.383,593	1	600.255,819 389.396,271	13.678

** Lungimile segmentelor sunt determinate în planul de proiecție Stereo 70 și sunt rotunjite la 1 milimetru.

*** Distanța dintre puncte este formată din segmente cumulate ce sunt mai mici decât valoarea 1 milimetru.

**DATE DESPRE IMOBILUL NR. 3192**

Oficiul de Cadastru și Publicitate Imobiliară PRAHOVA
Biroul de Cadastru și Publicitate Imobiliară Ploiești

A. Partea I. Descrierea imobilului

TEREN Extravilan

Adresa: Jud. Prahova, T 91, V 5745/3

Nr. Crt	Nr cadastral Nr. topografic	Suprafața* (mp)	Observații / Referințe
A1		2.322	Sector cadastral:68 Teren neimprejmuit;

B. Partea II. Proprietari și acte

Inscrieri privitoare la dreptul de proprietate și alte drepturi reale		Referințe
/		
Act Administrativ nr. 104071, din 19/09/2002 emis de Comisia Judeteana Prahova;		
B1	Intabulare, drept de PROPRIETATE, dobandit prin Reconstituire, cota actuala 1/1 1) GHEORGHE ALEXANDRU DEFUNCT:Da	A1

C. Partea III. SARCINI .

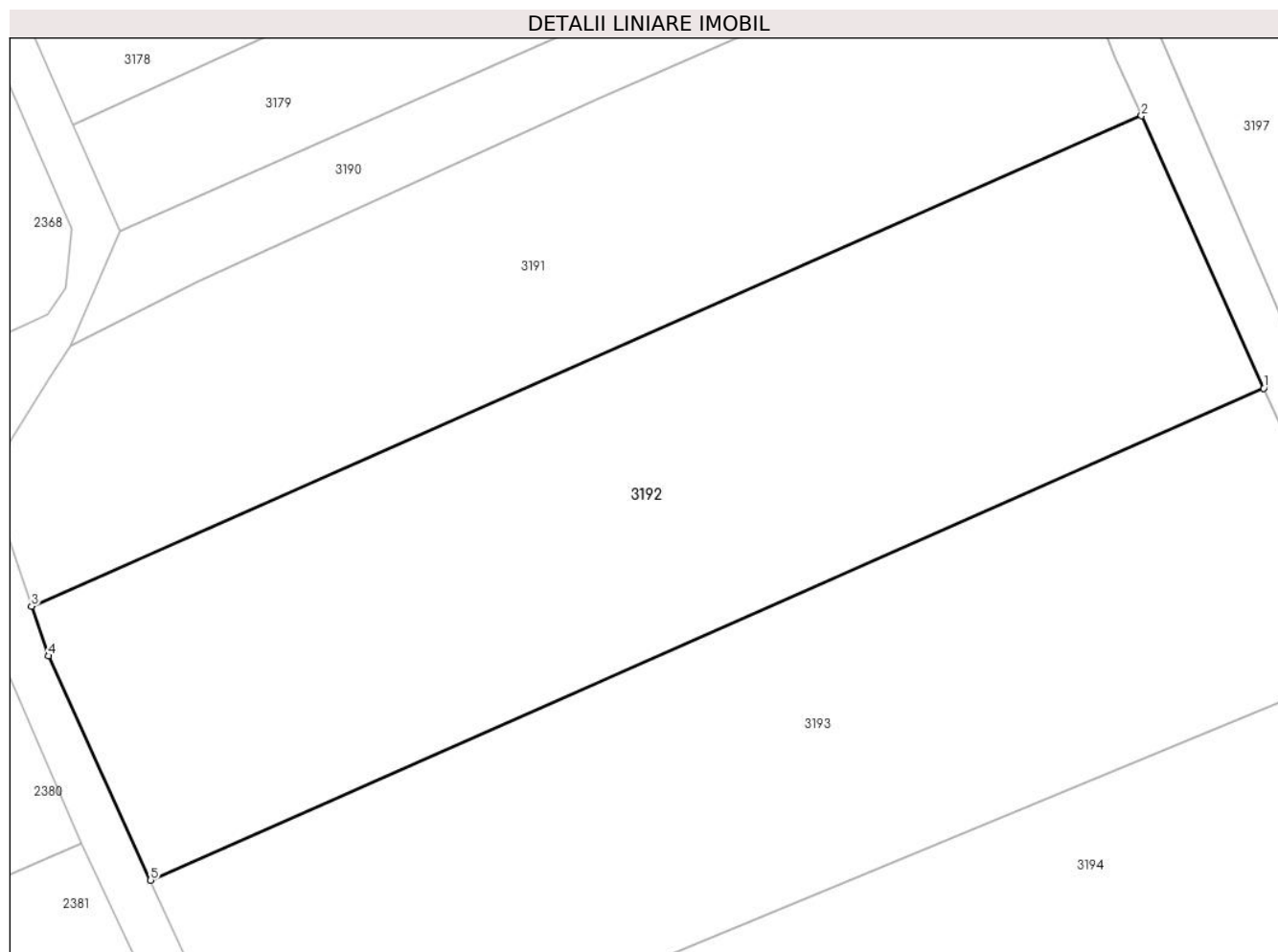
Inscrieri privind dezmembramintele dreptului de proprietate, drepturi reale de garanție și sarcini	Referințe
NU SUNT	

Anexa Nr. 1 La Partea I

Teren

Nr cadastral	Suprafața (mp)*	Observații / Referințe
	2.322	

* Suprafața este determinată în planul de proiecție Stereo 70.



Date referitoare la teren

Crt	Categorie folosință	Intravilan	Suprafața (mp)	Tarla	Parcelă	Nr. topo	Observații / Referințe
1	vie	NU	2.322	91	5745/3	-	

Lungime Segmente

1) Valorile lungimilor segmentelor sunt obținute din proiecție în plan.

Punct început	X / Y	Punct sfârșit	X / Y	Lungime segment (** (m)
1	600.272,82 389.357,168	2	600.263,042 389.378,942	23.869
2	600.263,042 389.378,942	3	600.174,333 389.339,775	96.971
3	600.174,333 389.339,775	4	600.175,697 389.335,801	4.202
4	600.175,697 389.335,801	5	600.183,837 389.317,881	19.682
5	600.183,837 389.317,881	1	600.272,82 389.357,168	97.27

**** Lungimile segmentelor sunt determinate în planul de proiecție Stereo 70 și sunt rotunjite la 1 milimetru.**

***** Distanța dintre puncte este formată din segmente cumulate ce sunt mai mici decât valoarea 1 milimetru.**

**DATE DESPRE IMOBILUL NR. 3193**

Oficiul de Cadastru și Publicitate Imobiliară PRAHOVA
Biroul de Cadastru și Publicitate Imobiliară Ploiești

A. Partea I. Descrierea imobilului

TEREN Extravilan

Adresa: Jud. Prahova, T 91, V5745/2/1

Nr. Crt	Nr cadastral Nr. topografic	Suprafața* (mp)	Observații / Referințe
A1		2.190	Sector cadastral:68 Teren neimprejmut;

B. Partea II. Proprietari și acte

Inscrieri privitoare la dreptul de proprietate și alte drepturi reale		Referințe
/		
Act Normativ nr. 7, din 13/03/1996 emis de Parlamentul Romaniei (Act administrativ nr. 10656/30.05.2024 emis de Primaria Urlati);		
B1	Intabulare, drept de PROPRIETATE, dobandit prin Lege, cota actuala 1/1 1) NEIDENTIFICAT NEIDENTIFICAT	A1
Act Normativ nr. 7, din 13/03/1996 emis de Parlamentul Romaniei;		
B2	Se noteaza PROPRIETAR NEIDENTIFICAT, rezerva comisiei locale de fond funciar Urlati - conform art. 13, alin. 14	A1

C. Partea III. SARCINI .

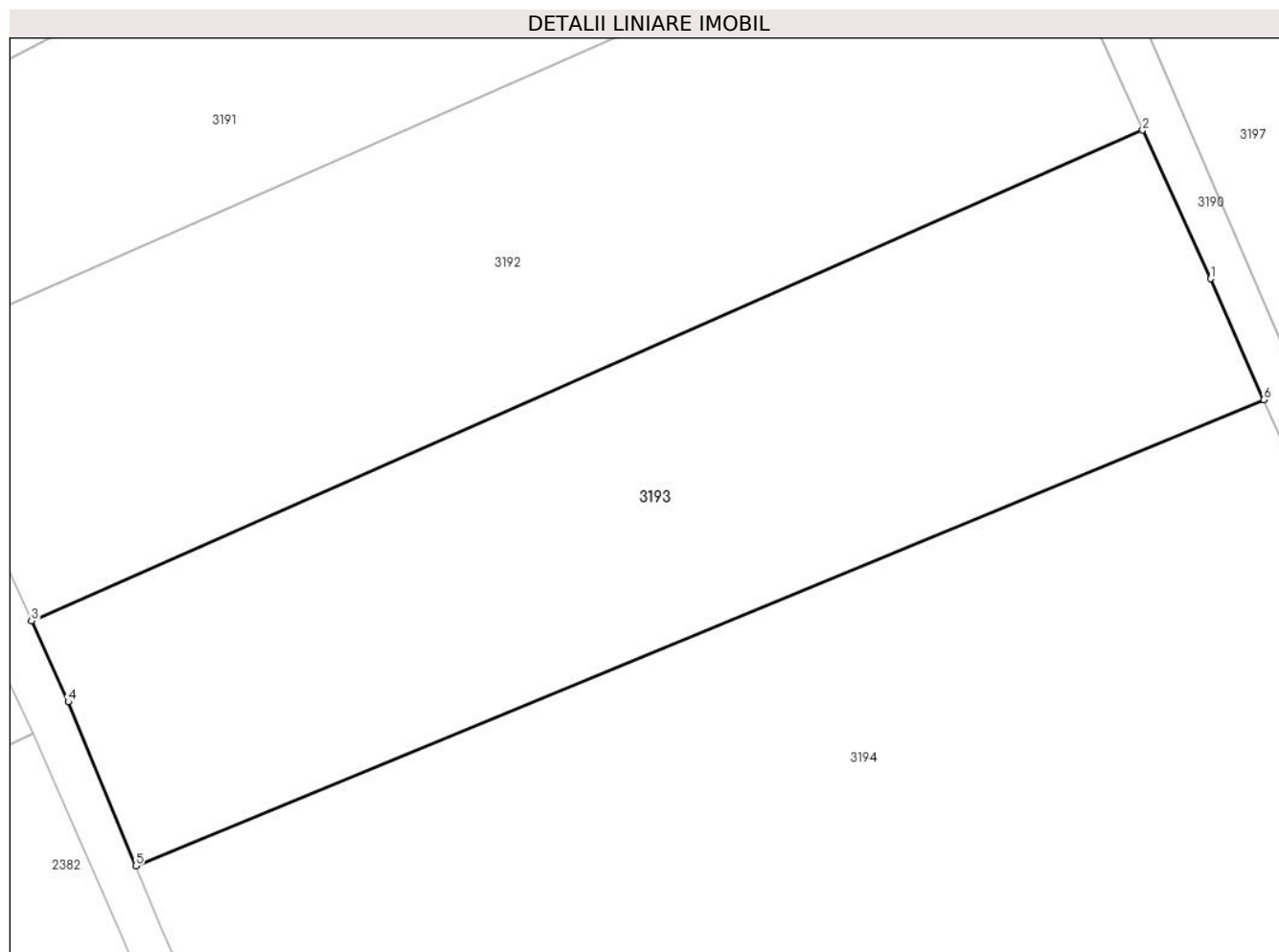
Inscrieri privind dezmembramintele dreptului de proprietate, drepturi reale de garanție și sarcini	Referințe
NU SUNT	

Anexa Nr. 1 La Partea I

Teren

Nr cadastral	Suprafața (mp)*	Observații / Referințe
	2.190	

* Suprafața este determinată în planul de proiecție Stereo 70.



Date referitoare la teren

Crt	Categorie folosință	Intra vilan	Suprafața (mp)	Tarla	Parcelă	Nr. topo	Observații / Referințe
1	vie	NU	2.190	91	5745/2/1	-	

Lungime Segmente

1) Valorile lungimilor segmentelor sunt obținute din proiecție în plan.

Punct început	X / Y	Punct sfârșit	X / Y	Lungime segment (** (m)
1	600.278,265 389.345,276	2	600.272,82 389.357,168	13.079
2	600.272,82 389.357,168	3	600.183,837 389.317,881	97.27
3	600.183,837 389.317,881	4	600.186,778 389.311,407	7.111
4	600.186,778 389.311,407	5	600.192,175 389.298,292	14.182
5	600.192,175 389.298,292	6	600.282,513 389.335,585	97.733

Punct început	X / Y	Punct sfârșit	X / Y	Lungime segment (** (m)
6	600.282,513 389.335,585	1	600.278,265 389.345,276	10.581

** Lungimile segmentelor sunt determinate în planul de proiecție Stereo 70 și sunt rotunjite la 1 milimetru.

*** Distanța dintre puncte este formată din segmente cumulate ce sunt mai mici decât valoarea 1 milimetru.

**DATE DESPRE IMOBILUL NR. 3194**

Oficiul de Cadastru și Publicitate Imobiliară PRAHOVA
Biroul de Cadastru și Publicitate Imobiliară Ploiești

A. Partea I. Descrierea imobilului

TEREN Extravilan

Adresa: Jud. Prahova, T 91, V 5745/2

Nr. Crt	Nr cadastral Nr. topografic	Suprafața* (mp)	Observații / Referințe
A1		6.847	Sector cadastral:68 Teren neimprejmuit;

B. Partea II. Proprietari și acte

Inscrieri privitoare la dreptul de proprietate și alte drepturi reale	Referințe
/	
Act Administrativ nr. 202685, din 19/05/2008 emis de Comisia Judeteana Prahova;	
B1	A1
Intabulare, drept de PROPRIETATE, dobandit prin Reconstituire, cota actuala 1/1 1) SOLZARU NICOLAE	

C. Partea III. SARCINI .

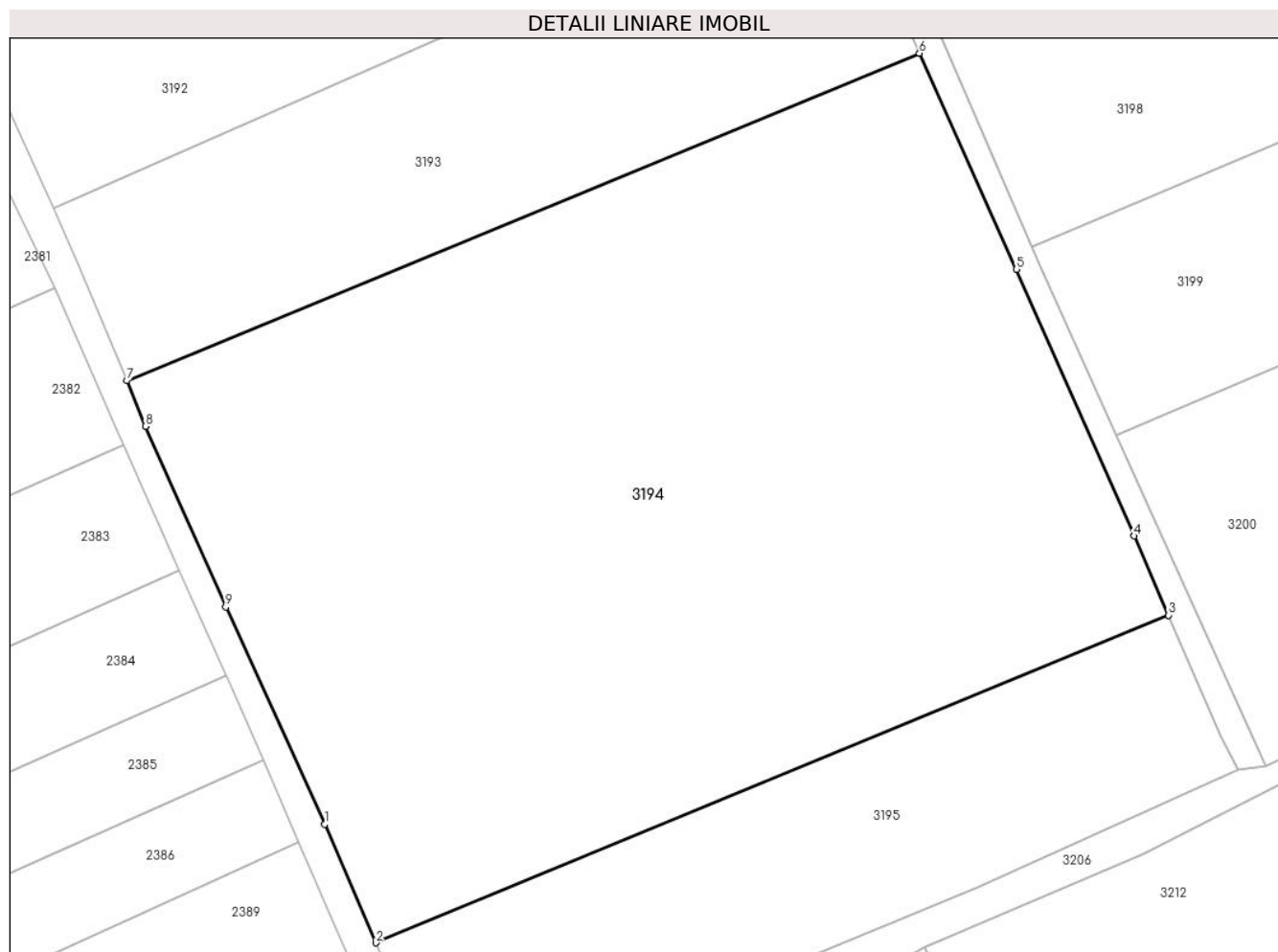
Inscrieri privind dezmembramintele dreptului de proprietate, drepturi reale de garanție și sarcini	Referințe
NU SUNT	

Anexa Nr. 1 La Partea I

Teren

Nr cadastral	Suprafața (mp)*	Observații / Referințe
	6.847	

* Suprafața este determinată în planul de proiecție Stereo 70.



Date referitoare la teren

Crt	Categorie folosință	Intravilan	Suprafața (mp)	Tarla	Parcelă	Nr. topo	Observații / Referințe
1	vie	NU	6.847	91	5745/2	-	

Lungime Segmente

1) Valorile lungimilor segmentelor sunt obținute din proiecție în plan.

Punct început	X / Y	Punct sfârșit	X / Y	Lungime segment (** (m)
1	600.214,776 389.247,813	2	600.220,555 389.234,294	14.702
2	600.220,555 389.234,294	3	600.310,919 389.271,598	97.761
3	600.310,919 389.271,598	4	600.307,002 389.280,611	9.827
4	600.307,002 389.280,611	5	600.293,561 389.310,984	33.214
5	600.293,561 389.310,984	6	600.282,513 389.335,585	26.968

Punct început	X / Y	Punct sfârșit	X / Y	Lungime segment (** (m)
6	600.282,513 389.335,585	7	600.192,175 389.298,292	97.733
7	600.192,175 389.298,292	8	600.194,303 389.293,12	5.593
8	600.194,303 389.293,12	9	600.203,467 389.272,525	22.542
9	600.203,467 389.272,525	1	600.214,776 389.247,813	27.177

** Lungimile segmentelor sunt determinate în planul de proiecție Stereo 70 și sunt rotunjite la 1 milimetru.

*** Distanța dintre puncte este formată din segmente cumulate ce sunt mai mici decât valoarea 1 milimetru.

**DATE DESPRE IMOBILUL NR. 3195**

Oficiul de Cadastru și Publicitate Imobiliară PRAHOVA
Biroul de Cadastru și Publicitate Imobiliară Ploiești

A. Partea I. Descrierea imobilului

TEREN Extravilan

Nr. CF vechi:138

Nr. cadastral vechi:197

Adresa: Jud. Prahova, T 91, V 5745/1

Nr. Crt	Nr cadastral Nr. topografic	Suprafața* (mp)	Observații / Referințe
A1	22494	2.001	Sector cadastral:68 Teren neimprejmuit;

B. Partea II. Proprietari și acte

Inscrieri privitoare la dreptul de proprietate și alte drepturi reale		Referințe
2338 / 06/04/2001		
Act Notarial nr. 357, din 06/04/2001 emis de BNP.MINEA OCTAVIAN;		
B1	Intabulare, drept de PROPRIETATEcumparare ca bun comun, dobandit prin Conventie, cota actuala 1/1, cota initiala 1/1 1) TANASE IULIAN <i>OBSERVATII: (provenita din conversia CF 138)</i>	A1

C. Partea III. SARCINI .

Inscrieri privind dezmembramintele dreptului de proprietate, drepturi reale de garanție și sarcini	Referințe
NU SUNT	

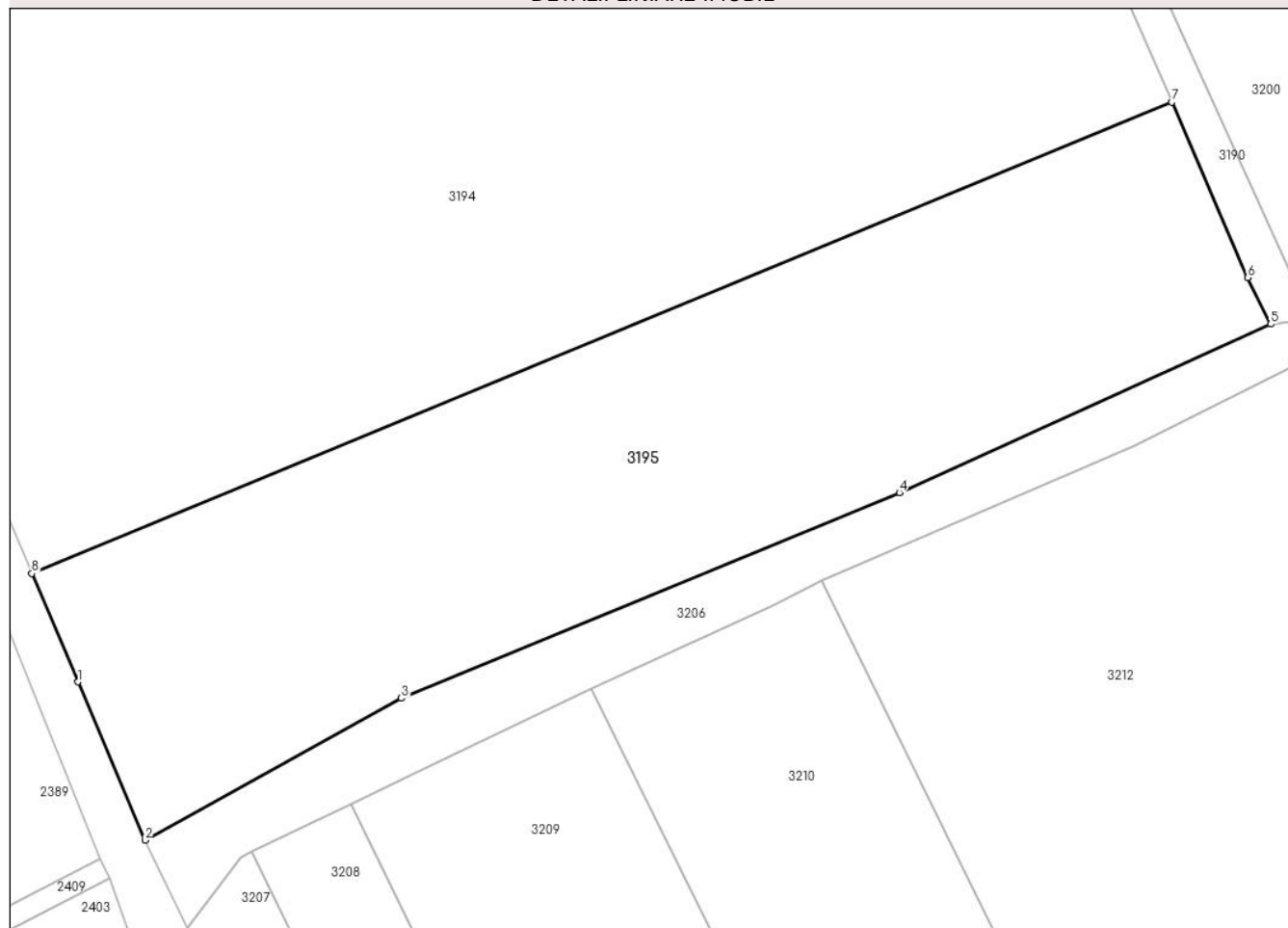
Anexa Nr. 1 La Partea I

Teren

Nr cadastral	Suprafața (mp)*	Observații / Referințe
22494	2.001	

* Suprafața este determinată în planul de proiecție Stereo 70.

DETALII LINIARE IMOBIL



Date referitoare la teren

Crt	Categorie folosință	Intravilan	Suprafața (mp)	Tarla	Parcelă	Nr. topo	Observații / Referințe
1	vie	NU	2.001	91	5745/1	-	

Lungime Segmente

1) Valorile lungimilor segmentelor sunt obținute din proiecție în plan.

Punct început	X / Y	Punct sfârșit	X / Y	Lungime segment (** (m)
1	600.224,227 389.225,706	2	600.229,522 389.213,179	13.6
2	600.229,522 389.213,179	3	600.249,853 389.224,411	23.227
3	600.249,853 389.224,411	4	600.289,323 389.240,705	42.701
4	600.289,323 389.240,705	5	600.318,767 389.254,026	32.317
5	600.318,767 389.254,026	6	600.316,949 389.257,722	4.119

Punct început	X / Y	Punct sfârșit	X / Y	Lungime segment (** (m)
6	600.316,949 389.257,722	7	600.310,919 389.271,598	15.13
7	600.310,919 389.271,598	8	600.220,555 389.234,294	97.761
8	600.220,555 389.234,294	1	600.224,227 389.225,706	9.34

** Lungimile segmentelor sunt determinate în planul de proiecție Stereo 70 și sunt rotunjite la 1 milimetru.

*** Distanța dintre puncte este formată din segmente cumulate ce sunt mai mici decât valoarea 1 milimetru.

**DATE DESPRE IMOBILUL NR. 3196**

Oficiul de Cadastru și Publicitate Imobiliară PRAHOVA
Biroul de Cadastru și Publicitate Imobiliară Ploiești

A. Partea I. Descrierea imobilului

TEREN Extravilan

Adresa: Jud. Prahova, T 92, V 5781/4

Nr. Crt	Nr cadastral Nr. topografic	Suprafața* (mp)	Observații / Referințe
A1		1.200	Sector cadastral:68 Teren neimprejmuit;

B. Partea II. Proprietari și acte

Inscrieri privitoare la dreptul de proprietate și alte drepturi reale		Referințe
/		
Act Administrativ nr. 99934, din 11/06/2002 emis de Comisia Judeteana Prahova;		
B1	Intabulare, drept de PROPRIETATE, dobandit prin Reconstituire, cota actuala 1/1 1) CRISTOIU LUCRETIA 2) COSTACHE VALERIA 3) TALPOI ION DEFUNCT:Da 4) TALPOI MARIN DEFUNCT:Da	A1

C. Partea III. SARCINI .

Inscrieri privind dezmembramintele dreptului de proprietate, drepturi reale de garanție și sarcini	Referințe
NU SUNT	

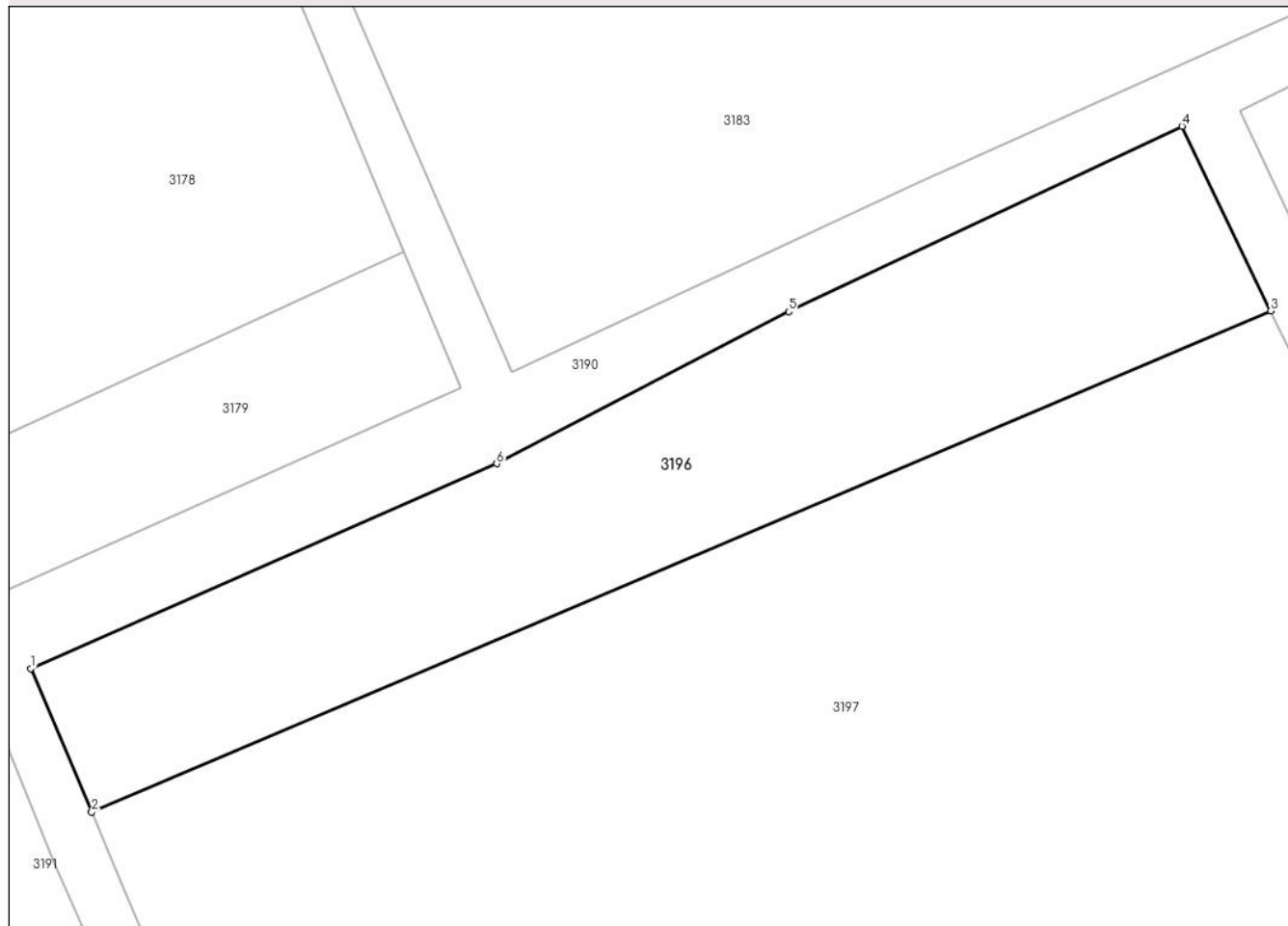
Anexa Nr. 1 La Partea I

Teren

Nr cadastral	Suprafața (mp)*	Observații / Referințe
	1.200	

* Suprafața este determinată în planul de proiecție Stereo 70.

DETALII LINIARE IMOBIL



Date referitoare la teren

Crt	Categorie folosință	Intra vilan	Suprafața (mp)	Tarla	Parcelă	Nr. topo	Observații / Referințe
1	vie	NU	1.200	92	5781/4	-	

Lungime Segmente

1) Valorile lungimilor segmentelor sunt obținute din proiecție în plan.

Punct început	X / Y	Punct sfârșit	X / Y	Lungime segment (** (m)
1	600.259,278 389.397,785	2	600.263,737 389.387,285	11.408
2	600.263,737 389.387,285	3	600.349,911 389.423,922	93.639
3	600.349,911 389.423,922	4	600.343,43 389.437,401	14.956
4	600.343,43 389.437,401	5	600.314,671 389.423,864	31.786
5	600.314,671 389.423,864	6	600.293,339 389.412,755	24.051

Punct început	X / Y	Punct sfârșit	X / Y	Lungime segment (** (m)
6	600.293,339 389.412,755	1	600.259,278 389.397,785	37.206

** Lungimile segmentelor sunt determinate în planul de proiecție Stereo 70 și sunt rotunjite la 1 milimetru.

*** Distanța dintre puncte este formată din segmente cumulate ce sunt mai mici decât valoarea 1 milimetru.

**DATE DESPRE IMOBILUL NR. 3197**

Oficiul de Cadastru și Publicitate Imobiliară PRAHOVA
Biroul de Cadastru și Publicitate Imobiliară Ploiești

A. Partea I. Descrierea imobilului

TEREN Extravilan

Adresa: Jud. Prahova, T 92, V5781/3

Nr. Crt	Nr cadastral Nr. topografic	Suprafața* (mp)	Observații / Referințe
A1		4.810	Sector cadastral:68 Teren neimprejmut;

B. Partea II. Proprietari și acte

Inscrieri privitoare la dreptul de proprietate și alte drepturi reale		Referințe
/		
Act Normativ nr. 7, din 13/03/1996 emis de Parlamentul Romaniei (Act administrativ nr. 10656/30.05.2024 emis de Primaria Urlati);		
B1	Intabulare, drept de PROPRIETATE, dobandit prin Lege, cota actuala 1/1 1) NEIDENTIFICAT NEIDENTIFICAT	A1
Act Normativ nr. 7, din 13/03/1996 emis de Parlamentul Romaniei;		
B2	Se noteaza PROPRIETAR NEIDENTIFICAT, rezerva comisiei locale de fond funciar Urlati - conform art. 13, alin. 14	A1

C. Partea III. SARCINI .

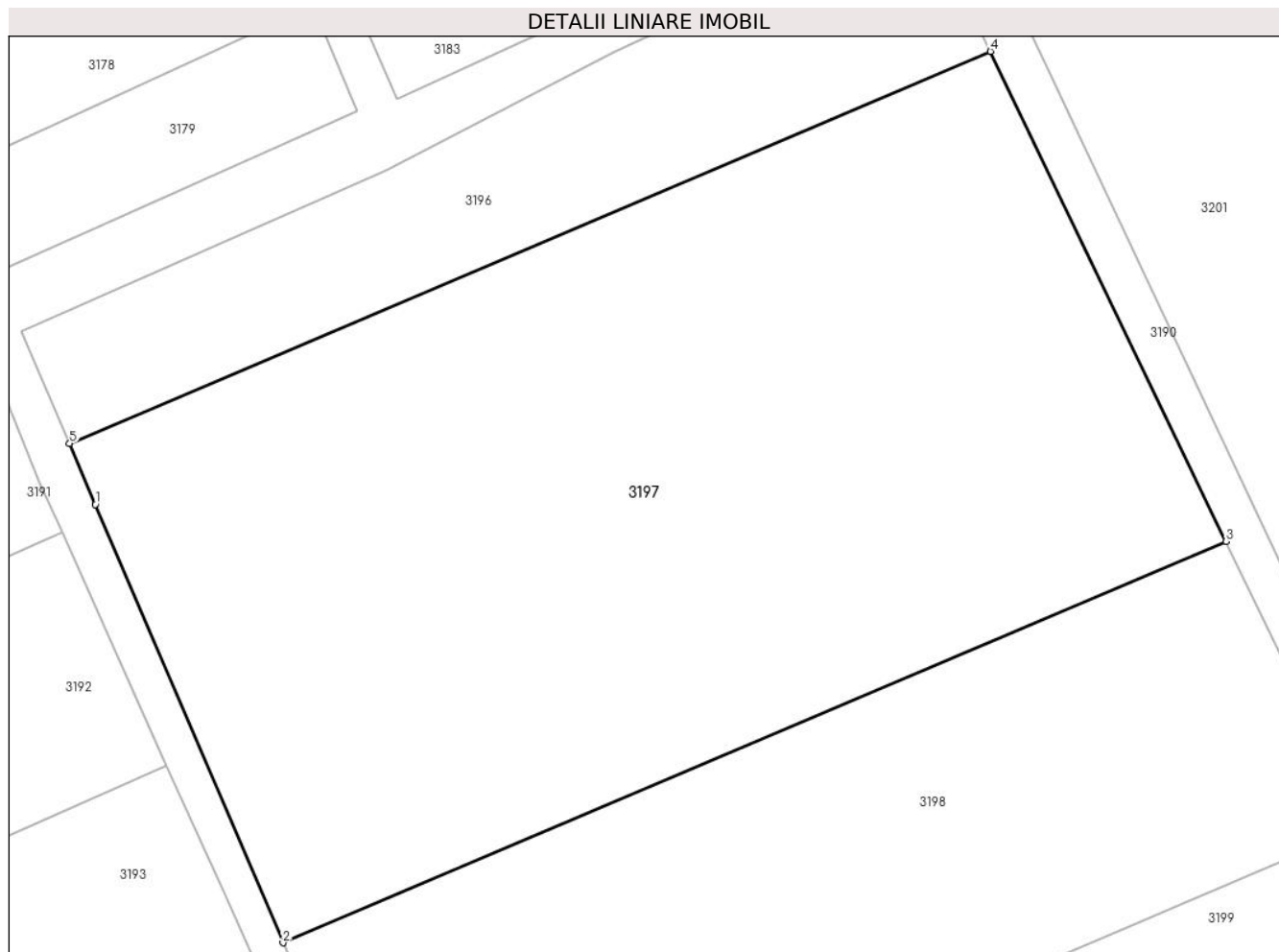
Inscrieri privind dezmembramintele dreptului de proprietate, drepturi reale de garanție și sarcini	Referințe
NU SUNT	

Anexa Nr. 1 La Partea I

Teren

Nr cadastral	Suprafața (mp)*	Observații / Referințe
	4.810	

* Suprafața este determinată în planul de proiecție Stereo 70.



Date referitoare la teren

Crt	Categorie folosință	Intra vilan	Suprafața (mp)	Tarla	Parcelă	Nr. topo	Observații / Referințe
1	vie	NU	4.810	92	5781/3	-	

Lungime Segmente

1) Valorile lungimilor segmentelor sunt obținute din proiecție în plan.

Punct început	X / Y	Punct sfârșit	X / Y	Lungime segment (** (m)
1	600.266,158 389.381,584	2	600.283,701 389.340,618	44.564
2	600.283,701 389.340,618	3	600.371,93 389.378,129	95.872
3	600.371,93 389.378,129	4	600.349,911 389.423,922	50.812
4	600.349,911 389.423,922	5	600.263,737 389.387,285	93.639
5	600.263,737 389.387,285	1	600.266,158 389.381,584	6.194

**** Lungimile segmentelor sunt determinate în planul de proiecție Stereo 70 și sunt rotunjite la 1 milimetru.**

***** Distanța dintre puncte este formată din segmente cumulate ce sunt mai mici decât valoarea 1 milimetru.**

**DATE DESPRE IMOBILUL NR. 3198**

Oficiul de Cadastru și Publicitate Imobiliară PRAHOVA
Biroul de Cadastru și Publicitate Imobiliară Ploiești

A. Partea I. Descrierea imobilului

TEREN Extravilan

Adresa: Jud. Prahova, T 92, V 5781/2

Nr. Crt	Nr cadastral Nr. topografic	Suprafața* (mp)	Observații / Referințe
A1		2.850	Sector cadastral:68 Teren neimprejmuit;

B. Partea II. Proprietari și acte

Inscrieri privitoare la dreptul de proprietate și alte drepturi reale		Referințe
/		
Act Administrativ nr. 99925, din 09/05/2002 emis de Comisia Judeteana Prahova (Act administrativ nr. 9291/10.05.2024 emis de Primaria Urlati);		
B1	Intabulare, drept de PROPRIETATE, dobandit prin Reconstituire, cota actuala 1/1 1) MONCEA MARIN	A1

C. Partea III. SARCINI .

Inscrieri privind dezmembramintele dreptului de proprietate, drepturi reale de garanție și sarcini	Referințe
NU SUNT	

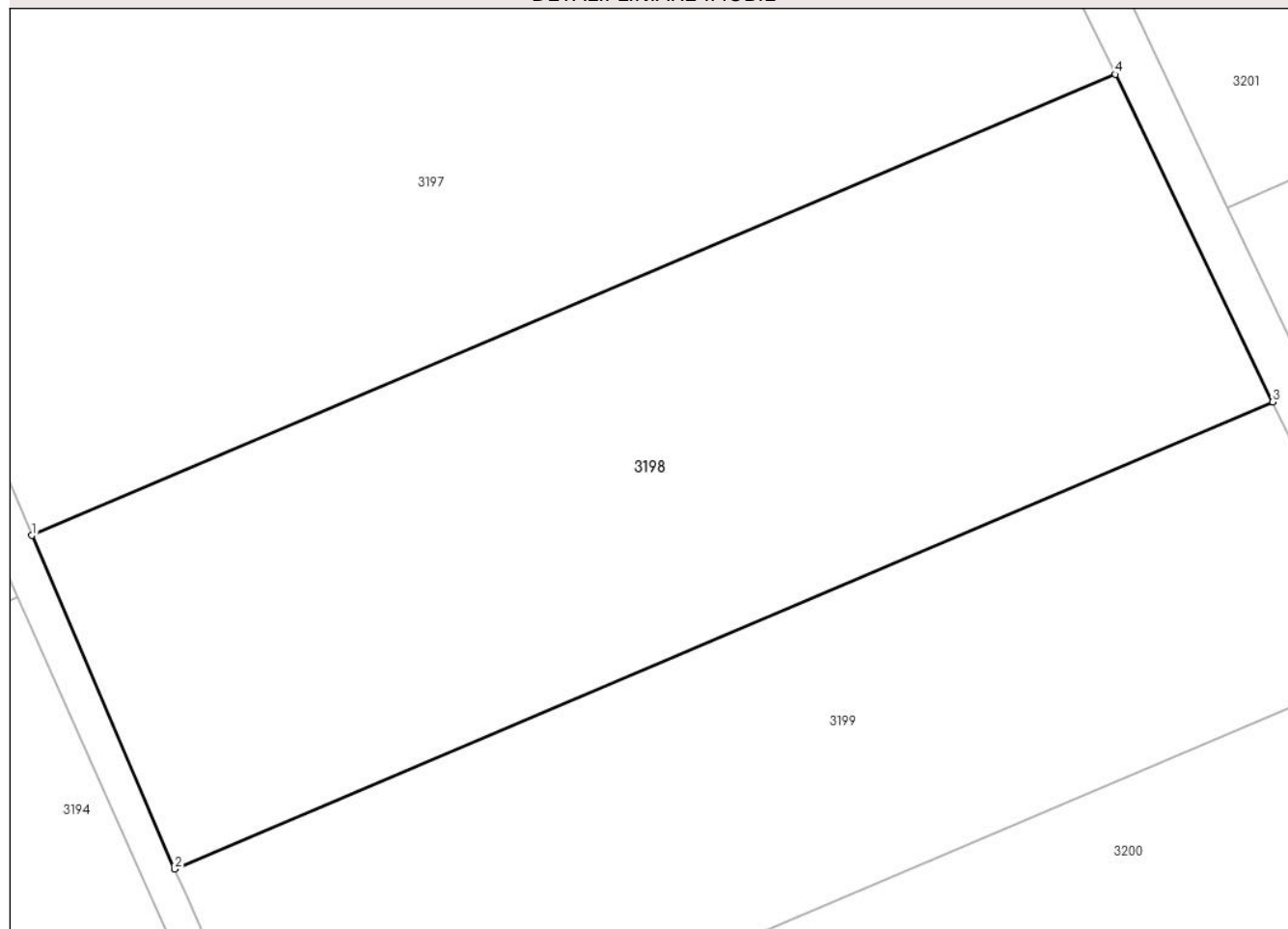
Anexa Nr. 1 La Partea I

Teren

Nr cadastral	Suprafața (mp)*	Observații / Referințe
	2.850	

* Suprafața este determinată în planul de proiecție Stereo 70.

DETALII LINIARE IMOBIL



Date referitoare la teren

Crt	Categorie folosință	Intravilan	Suprafața (mp)	Tarla	Parcelă	Nr. topo	Observații / Referințe
1	vie	NU	2.850	92	5781/2	-	In TP T 91, V 5781/2

Lungime Segmente

1) Valorile lungimilor segmentelor sunt obținute din proiecție în plan.

Punct început	X / Y	Punct sfârșit	X / Y	Lungime segment (** (m)
1	600.283,701 389.340,618	2	600.295,325 389.313,474	29.528
2	600.295,325 389.313,474	3	600.384,74 389.351,489	97.161
3	600.384,74 389.351,489	4	600.371,93 389.378,129	29.56
4	600.371,93 389.378,129	1	600.283,701 389.340,618	95.872

** Lungimile segmentelor sunt determinate în planul de proiecție Stereo 70 și sunt rotunjite la 1 milimetru.

***** Distanţa dintre puncte este formată din segmente cumulate ce sunt mai mici decât valoarea 1 milimetru.**

**DATE DESPRE IMOBILUL NR. 3199**

Oficiul de Cadastru și Publicitate Imobiliară PRAHOVA
Biroul de Cadastru și Publicitate Imobiliară Ploiești

A. Partea I. Descrierea imobilului

TEREN Extravilan

Adresa: Jud. Prahova, T 92, V5781/1/1

Nr. Crt	Nr cadastral Nr. topografic	Suprafața* (mp)	Observații / Referințe
A1		2.280	Sector cadastral:68 Teren neimprejmuit;

B. Partea II. Proprietari și acte

Inscrieri privitoare la dreptul de proprietate și alte drepturi reale		Referințe
/		
Act Normativ nr. 7, din 13/03/1996 emis de Parlamentul Romaniei (Act administrativ nr. 10656/30.05.2024 emis de Primaria Urlati);		
B1	Intabulare, drept de PROPRIETATE, dobandit prin Lege, cota actuala 1/1 1) NEIDENTIFICAT NEIDENTIFICAT	A1
Act Normativ nr. 7, din 13/03/1996 emis de Parlamentul Romaniei;		
B2	Se noteaza PROPRIETAR NEIDENTIFICAT, rezerva comisiei locale de fond funciar Urlati - conform art. 13, alin. 14	A1

C. Partea III. SARCINI .

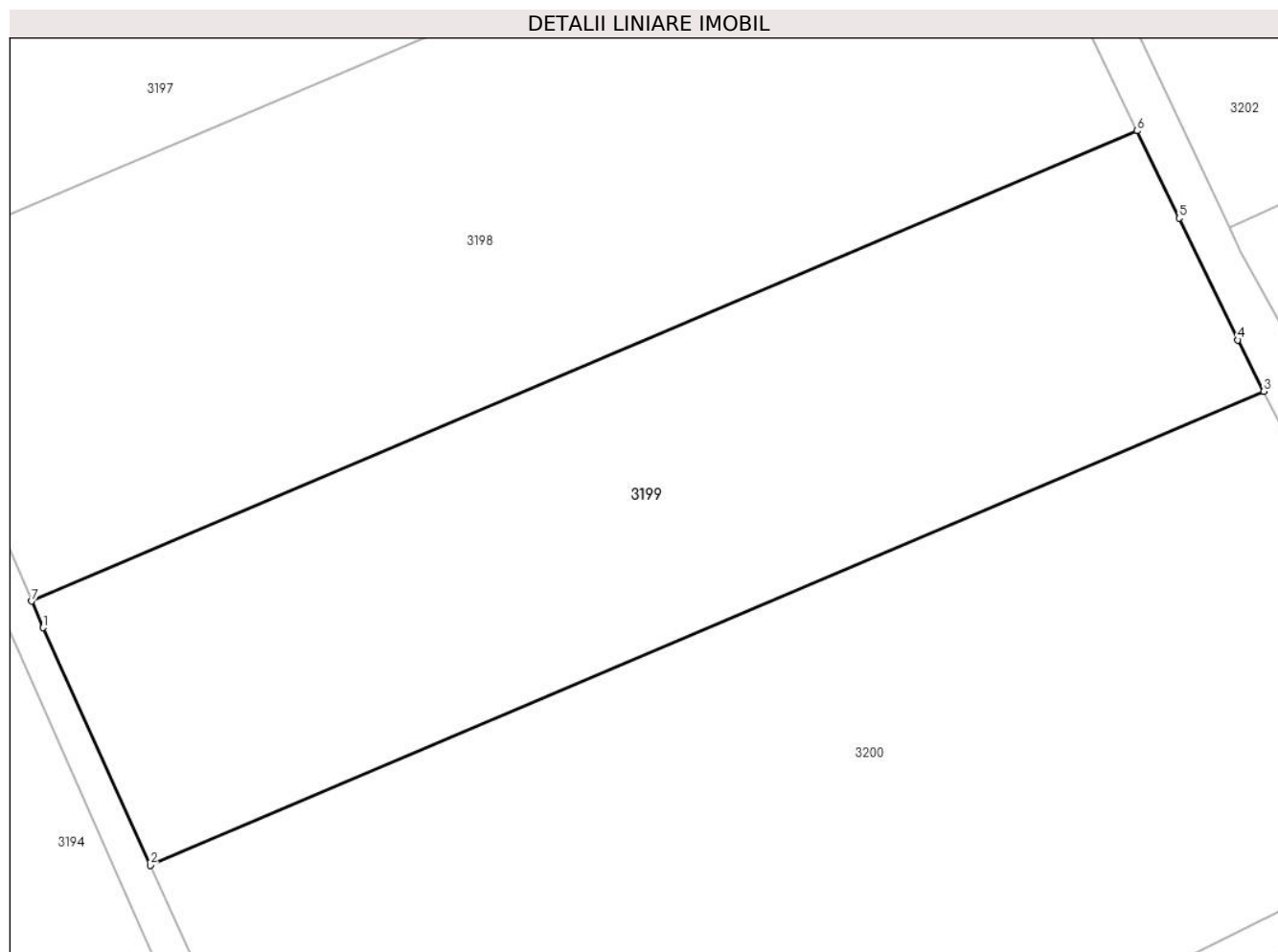
Inscrieri privind dezmembramintele dreptului de proprietate, drepturi reale de garanție și sarcini	Referințe
NU SUNT	

Anexa Nr. 1 La Partea I

Teren

Nr cadastral	Suprafața (mp)*	Observații / Referințe
	2.280	

* Suprafața este determinată în planul de proiecție Stereo 70.



Date referitoare la teren

Crt	Categorie folosință	Intravilan	Suprafața (mp)	Tarla	Parcelă	Nr. topo	Observații / Referințe
1	vie	NU	2.280	92	5781/1/1	-	

Lungime Segmente

1) Valorile lungimilor segmentelor sunt obținute din proiecție în plan.

Punct început	X / Y	Punct sfârșit	X / Y	Lungime segment (** (m)
1	600.296,245 389.311,326	2	600.304,92 389.292,143	21.053
2	600.304,92 389.292,143	3	600.394,987 389.330,434	97.869
3	600.394,987 389.330,434	4	600.392,891 389.334,586	4.651
4	600.392,891 389.334,586	5	600.388,134 389.344,431	10.934
5	600.388,134 389.344,431	6	600.384,74 389.351,489	7.832

Punct început	X / Y	Punct sfârșit	X / Y	Lungime segment (** (m)
6	600.384,74 389.351,489	7	600.295,325 389.313,474	97.161
7	600.295,325 389.313,474	1	600.296,245 389.311,326	2.337

** Lungimile segmentelor sunt determinate în planul de proiecție Stereo 70 și sunt rotunjite la 1 milimetru.

*** Distanța dintre puncte este formată din segmente cumulate ce sunt mai mici decât valoarea 1 milimetru.

**DATE DESPRE IMOBILUL NR. 3200**

Oficiul de Cadastru și Publicitate Imobiliară PRAHOVA
Biroul de Cadastru și Publicitate Imobiliară Ploiești

A. Partea I. Descrierea imobilului

TEREN Extravilan

Adresa: Jud. Prahova, T 92, V 5781/1

Nr. Crt	Nr cadastral Nr. topografic	Suprafața* (mp)	Observații / Referințe
A1		3.900	Sector cadastral:68 Teren neimprejmuit;

B. Partea II. Proprietari și acte

Inscrieri privitoare la dreptul de proprietate și alte drepturi reale		Referințe
/		
Act Administrativ nr. 102437, din 30/07/2002 emis de Comisia Judeteana Prahova (Act administrativ nr. 9291/10.05.2024 emis de Primaria Urlati);		
B1	Intabulare, drept de PROPRIETATE, dobandit prin Reconstituire, cota actuala 1/1 1) NICOLAE CONSTANTIN 2) IONITA NICULINA 3) VACARUS GEORGETA 4) DATCU FILARETA 5) CIOLAN AURICA	A1

C. Partea III. SARCINI .

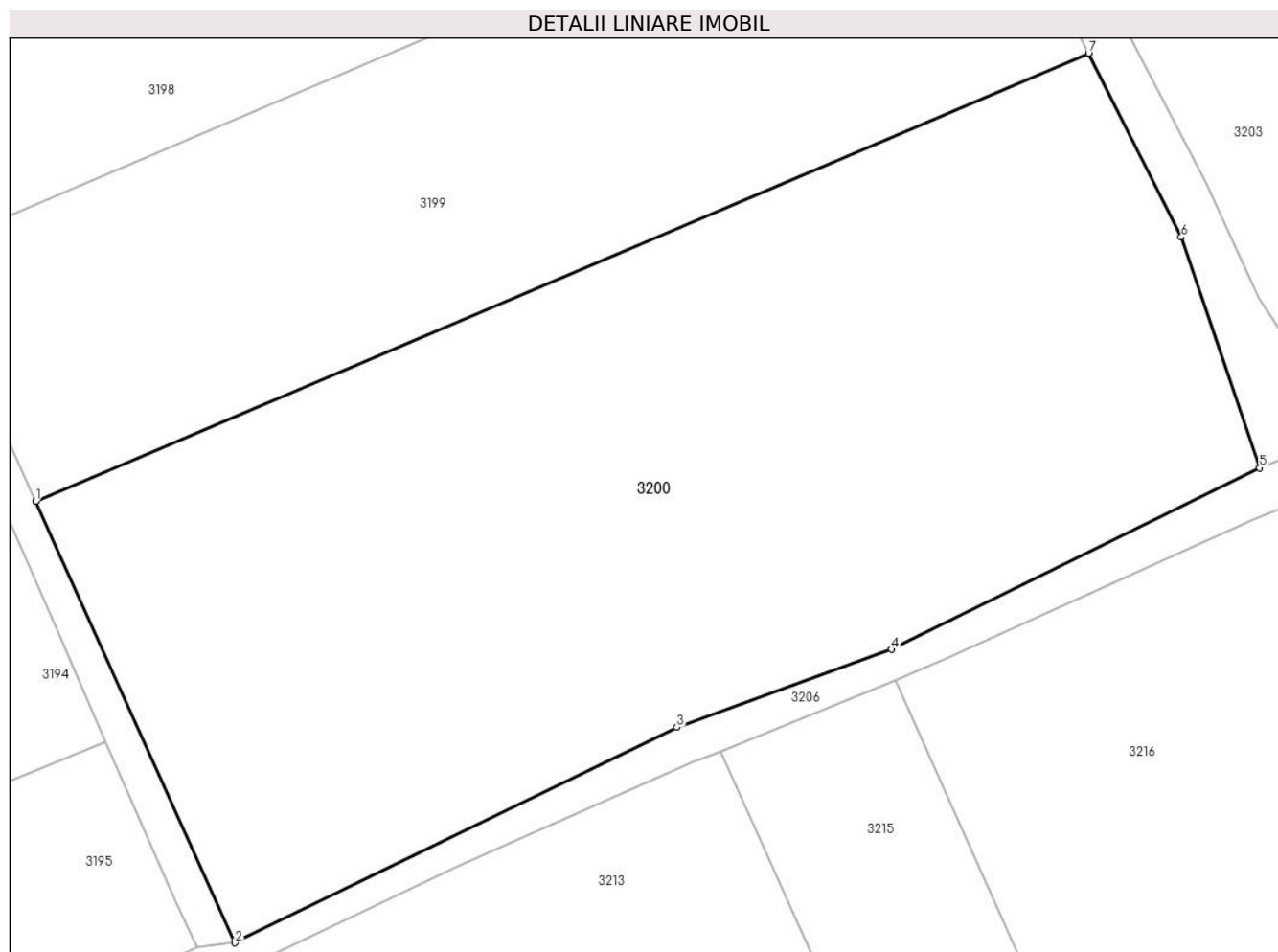
Inscrieri privind dezmembramintele dreptului de proprietate, drepturi reale de garanție și sarcini	Referințe
NU SUNT	

Anexa Nr. 1 La Partea I

Teren

Nr cadastral	Suprafața (mp)*	Observații / Referințe
	3.900	

* Suprafața este determinată în planul de proiecție Stereo 70.



Date referitoare la teren

Crt	Categorie folosință	Intravilan	Suprafața (mp)	Tarla	Parcelă	Nr. topo	Observații / Referințe
1	vie	NU	3.900	92	5781/1	-	În TP T 91, V 5781/1

Lungime Segmente

1) Valorile lungimilor segmentelor sunt obținute din proiecție în plan.

Punct început	X / Y	Punct sfârșit	X / Y	Lungime segment (** (m)
1	600.304,92 389.292,143	2	600.321,988 389.254,403	41.42
2	600.321,988 389.254,403	3	600.359,773 389.272,818	42.034
3	600.359,773 389.272,818	4	600.378,134 389.279,478	19.532
4	600.378,134 389.279,478	5	600.409,634 389.294,986	35.111
5	600.409,634 389.294,986	6	600.402,922 389.314,72	20.844

Punct început	X / Y	Punct sfârșit	X / Y	Lungime segment (** (m)
6	600.402,922 389.314,72	7	600.394,987 389.330,434	17.604
7	600.394,987 389.330,434	1	600.304,92 389.292,143	97.869

** Lungimile segmentelor sunt determinate în planul de proiecție Stereo 70 și sunt rotunjite la 1 milimetru.

*** Distanța dintre puncte este formată din segmente cumulate ce sunt mai mici decât valoarea 1 milimetru.

**DATE DESPRE IMOBILUL NR. 3201**

Oficiul de Cadastru și Publicitate Imobiliară PRAHOVA
Biroul de Cadastru și Publicitate Imobiliară Ploiești

A. Partea I. Descrierea imobilului

TEREN Extravilan

Adresa: Jud. Prahova, T 92, V5777/4

Nr. Crt	Nr cadastral Nr. topografic	Suprafața* (mp)	Observații / Referințe
A1		7.810	Sector cadastral:68 Teren neimprejmut;

B. Partea II. Proprietari și acte

Inscrieri privitoare la dreptul de proprietate și alte drepturi reale		Referințe
/		
Act Normativ nr. 7, din 13/03/1996 emis de Parlamentul Romaniei (Act administrativ nr. 10656/30.05.2024 emis de Primaria Urlati);		
B1	Intabulare, drept de PROPRIETATE, dobandit prin Lege, cota actuala 1/1 1) NEIDENTIFICAT NEIDENTIFICAT	A1
Act Normativ nr. 7, din 13/03/1996 emis de Parlamentul Romaniei;		
B2	Se noteaza PROPRIETAR NEIDENTIFICAT, rezerva comisiei locale de fond funciar Urlati - conform art. 13, alin. 14	A1

C. Partea III. SARCINI .

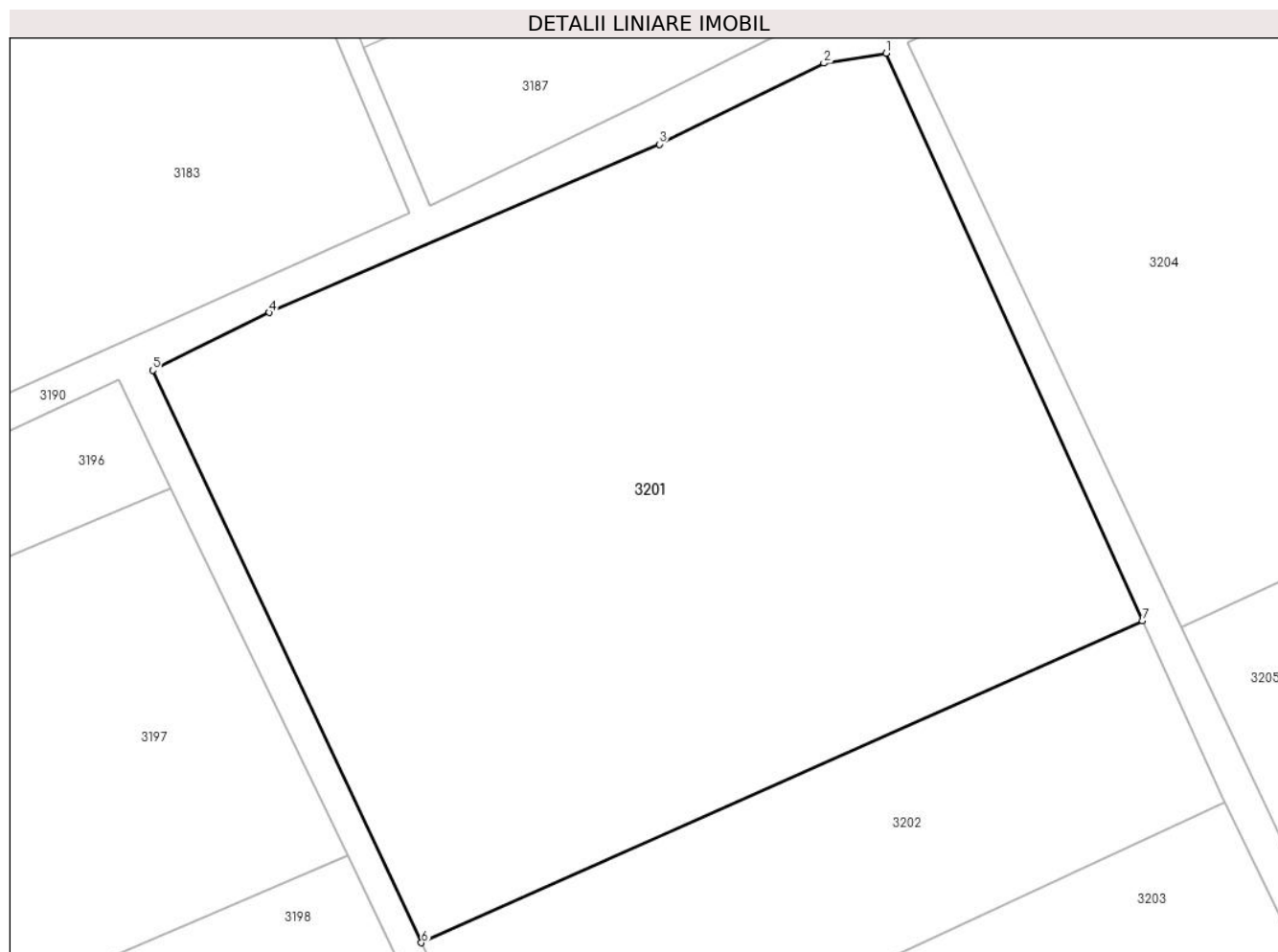
Inscrieri privind dezmembramintele dreptului de proprietate, drepturi reale de garanție și sarcini		Referințe
NU SUNT		

Anexa Nr. 1 La Partea I

Teren

Nr cadastral	Suprafața (mp)*	Observații / Referințe
	7.810	

* Suprafața este determinată în planul de proiecție Stereo 70.



Date referitoare la teren

Crt	Categorie folosință	Intra vilan	Suprafața (mp)	Tarla	Parcelă	Nr. topo	Observații / Referințe
1	vie	NU	7.810	92	5777/4	-	

Lungime Segmente

1) Valorile lungimilor segmentelor sunt obținute din proiecție în plan.

Punct început	X / Y	Punct sfârșit	X / Y	Lungime segment (** (m)
1	600.438,941 389.477,981	2	600.431,204 389.476,749	7.834
2	600.431,204 389.476,749	3	600.410,739 389.466,657	22.818
3	600.410,739 389.466,657	4	600.362,148 389.445,73	52.906
4	600.362,148 389.445,73	5	600.347,635 389.438,541	16.196
5	600.347,635 389.438,541	6	600.381,101 389.367,32	78.692

Punct început	X / Y	Punct sfârșit	X / Y	Lungime segment (** (m)
6	600.381,101 389.367,32	7	600.470,896 389.407,363	98.319
7	600.470,896 389.407,363	1	600.438,941 389.477,981	77.511

** Lungimile segmentelor sunt determinate în planul de proiecție Stereo 70 și sunt rotunjite la 1 milimetru.

*** Distanța dintre puncte este formată din segmente cumulate ce sunt mai mici decât valoarea 1 milimetru.

**DATE DESPRE IMOBILUL NR. 3202**

Oficiul de Cadastru și Publicitate Imobiliară PRAHOVA
Biroul de Cadastru și Publicitate Imobiliară Ploiești

A. Partea I. Descrierea imobilului

TEREN Extravilan

Adresa: Jud. Prahova, T92, V5777/3

Nr. Crt	Nr cadastral Nr. topografic	Suprafața* (mp)	Observații / Referințe
A1		2.500	Sector cadastral:68 Teren neimprejmut;

B. Partea II. Proprietari și acte

Inscrieri privitoare la dreptul de proprietate și alte drepturi reale		Referințe
/		
Act Notarial nr. 899, din 17/12/2021 emis de NP Ivan Constantin;		
B1	Intabulare, drept de PROPRIETATE, dobandit prin Succesiune, cota actuala 1/2 1) DARIE IONUT SEBASTIAN	A1
B2	Intabulare, drept de PROPRIETATE, dobandit prin Succesiune, cota actuala 1/2 1) GHEORGHE OANA OTILIA	A1

C. Partea III. SARCINI .

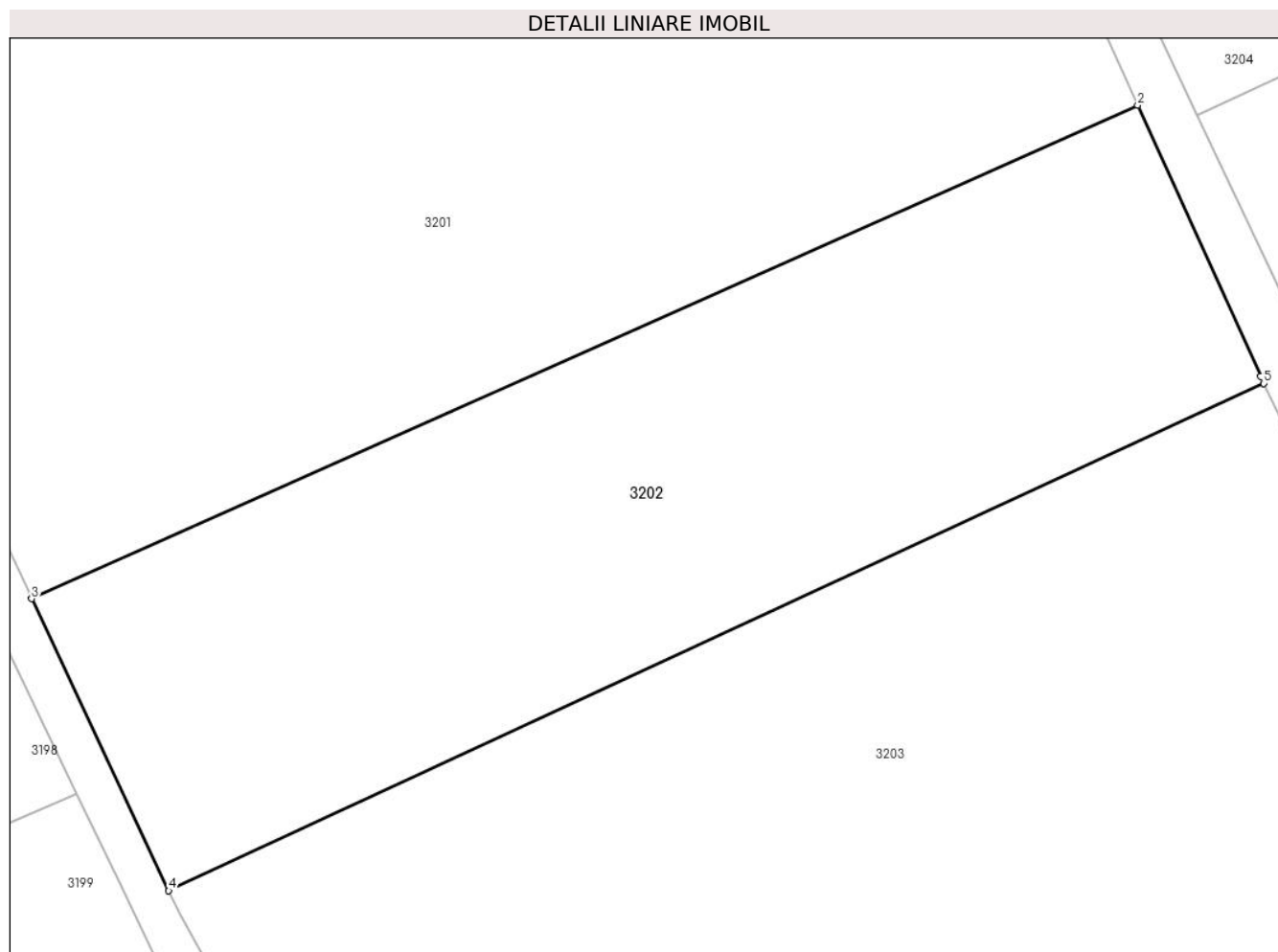
Inscrieri privind dezmembramintele dreptului de proprietate, drepturi reale de garanție și sarcini	Referințe
NU SUNT	

Anexa Nr. 1 La Partea I

Teren

Nr cadastral	Suprafața (mp)*	Observații / Referințe
	2.500	

* Suprafața este determinată în planul de proiecție Stereo 70.



Date referitoare la teren

Crt	Categorie folosință	Intravilan	Suprafața (mp)	Tarla	Parcelă	Nr. topo	Observații / Referințe
1	vie	NU	2.500	92	5777/3	-	

Lungime Segmente

1) Valorile lungimilor segmentelor sunt obținute din proiecție în plan.

Punct început	X / Y	Punct sfârșit	X / Y	Lungime segment (** (m)
1	600.480,858 389.385,346	2	600.470,896 389.407,363	24.166
2	600.470,896 389.407,363	3	600.381,101 389.367,32	98.319
3	600.381,101 389.367,32	4	600.392,231 389.343,634	26.171
4	600.392,231 389.343,634	5	600.481,127 389.384,789	97.96
5	600.481,127 389.384,789	1	600.480,858 389.385,346	0.619

**** Lungimile segmentelor sunt determinate în planul de proiecție Stereo 70 și sunt rotunjite la 1 milimetru.**

***** Distanța dintre puncte este formată din segmente cumulate ce sunt mai mici decât valoarea 1 milimetru.**

**DATE DESPRE IMOBILUL NR. 3203**

Oficiul de Cadastru și Publicitate Imobiliară PRAHOVA
Biroul de Cadastru și Publicitate Imobiliară Ploiești

A. Partea I. Descrierea imobilului

TEREN Extravilan

Adresa: Jud. Prahova, T 92, A 5777/1

Nr. Crt	Nr cadastral Nr. topografic	Suprafața* (mp)	Observații / Referințe
A1	22682	5.000	Sector cadastral:68 Teren neimprejmuit;

B. Partea II. Proprietari și acte

Inscrieri privitoare la dreptul de proprietate și alte drepturi reale		Referințe
89630 / 11/07/2022		
Act Notarial nr. 2965, din 11/07/2022 emis de NP Ionita Aristita Adina (contract de donatie Act administrativ nr. 9291/10.05.2024 emis de Primaria Urlati);		
B3	Intabulare, drept de PROPRIETATE donatie, dobandit prin Conventie, cota actuala 1/1, cota inițiala 1/1 1) POPESCU CIPRIAN-MĂDĂLIN	A1

C. Partea III. SARCINI .

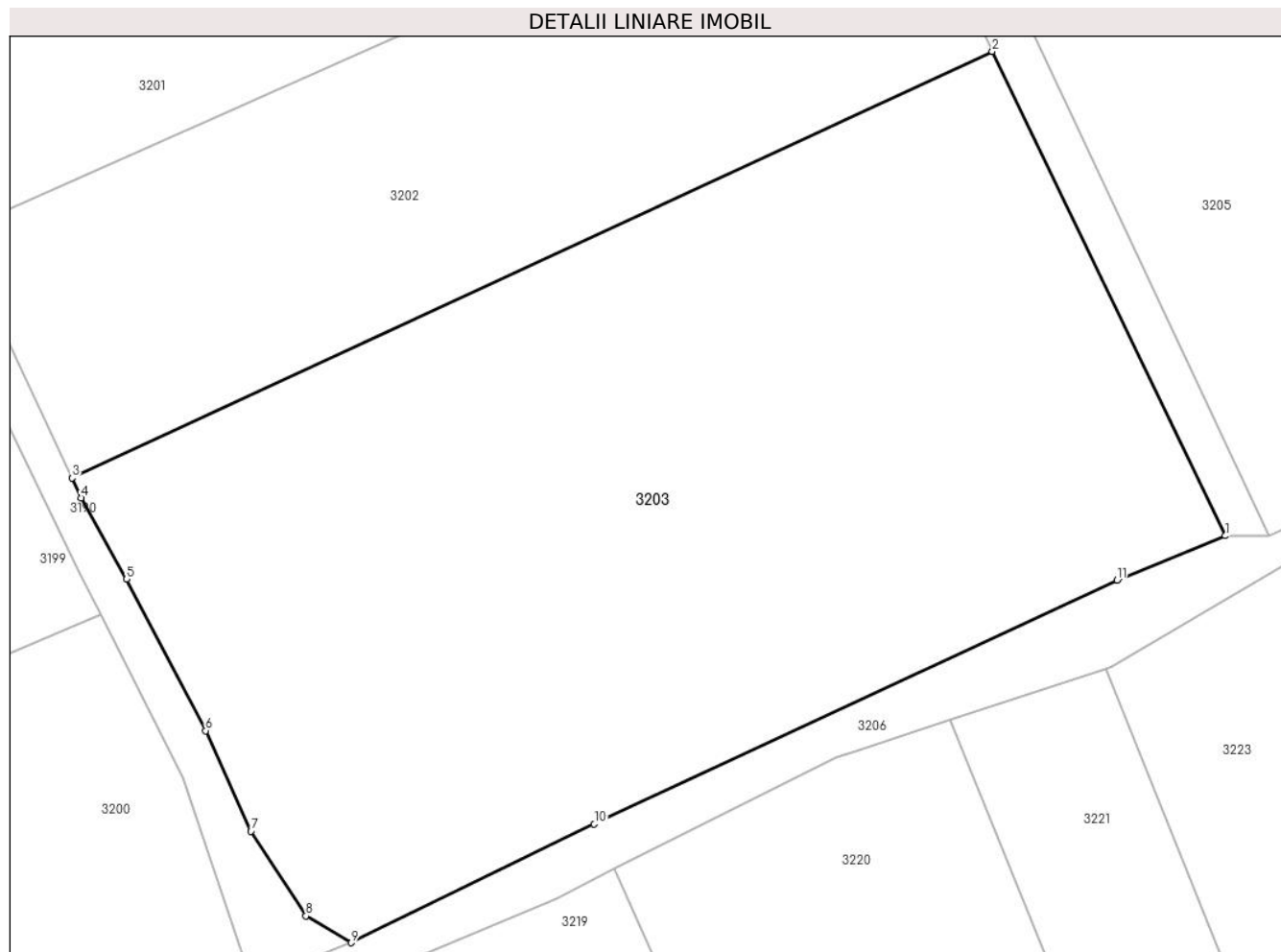
Inscrieri privind dezmembramintele dreptului de proprietate, drepturi reale de garanție și sarcini	Referințe
NU SUNT	

Anexa Nr. 1 La Partea I

Teren

Nr cadastral	Suprafața (mp)*	Observații / Referințe
22682	5.000	

* Suprafața este determinată în planul de proiecție Stereo 70.



Date referitoare la teren

Crt	Categorie folosință	Intravilan	Suprafața (mp)	Tarla	Parcelă	Nr. topo	Observații / Referințe
1	arabil	NU	5.000	92	5777/1	-	In acte T 91, 5777/1

Lungime Segmente

1) Valorile lungimilor segmentelor sunt obținute din proiecție în plan.

Punct început	X / Y	Punct sfârșit	X / Y	Lungime segment (** (m)
1	600.503,647 389.338,051	2	600.481,127 389.384,789	51.881
2	600.481,127 389.384,789	3	600.392,231 389.343,634	97.96
3	600.392,231 389.343,634	4	600.393,133 389.341,714	2.121
4	600.393,133 389.341,714	5	600.397,498 389.333,865	8.981
5	600.397,498 389.333,865	6	600.405,146 389.319,238	16.506

Punct început	X / Y	Punct sfârșit	X / Y	Lungime segment (** (m)
6	600.405,146 389.319,238	7	600.409,508 389.309,551	10.624
7	600.409,508 389.309,551	8	600.414,823 389.301,368	9.758
8	600.414,823 389.301,368	9	600.419,22 389.298,78	5.102
9	600.419,22 389.298,78	10	600.442,679 389.310,223	26.101
10	600.442,679 389.310,223	11	600.493,17 389.333,78	55.716
11	600.493,17 389.333,78	1	600.503,647 389.338,051	11.314

** Lungimile segmentelor sunt determinate în planul de proiecție Stereo 70 și sunt rotunjite la 1 milimetru.

*** Distanța dintre puncte este formată din segmente cumulate ce sunt mai mici decât valoarea 1 milimetru.

**DATE DESPRE IMOBILUL NR. 3204**

Oficiul de Cadastru și Publicitate Imobiliară PRAHOVA
Biroul de Cadastru și Publicitate Imobiliară Ploiești

A. Partea I. Descrierea imobilului

TEREN Extravilan

Adresa: Jud. Prahova, T 92, V5775/2

Nr. Crt	Nr cadastral Nr. topografic	Suprafața* (mp)	Observații / Referințe
A1		3.965	Sector cadastral:68 Teren neimprejmut;

B. Partea II. Proprietari și acte

Inscrieri privitoare la dreptul de proprietate și alte drepturi reale		Referințe
/		
Act Normativ nr. 7, din 13/03/1996 emis de Parlamentul Romaniei (Act administrativ nr. 10656/30.05.2024 emis de Primaria Urlati);		
B1	Intabulare, drept de PROPRIETATE, dobandit prin Lege, cota actuala 1/1 1) NEIDENTIFICAT NEIDENTIFICAT	A1
Act Normativ nr. 7, din 13/03/1996 emis de Parlamentul Romaniei;		
B2	Se noteaza PROPRIETAR NEIDENTIFICAT, rezerva comisiei locale de fond funciar Urlati - conform art. 13, alin. 14	A1

C. Partea III. SARCINI .

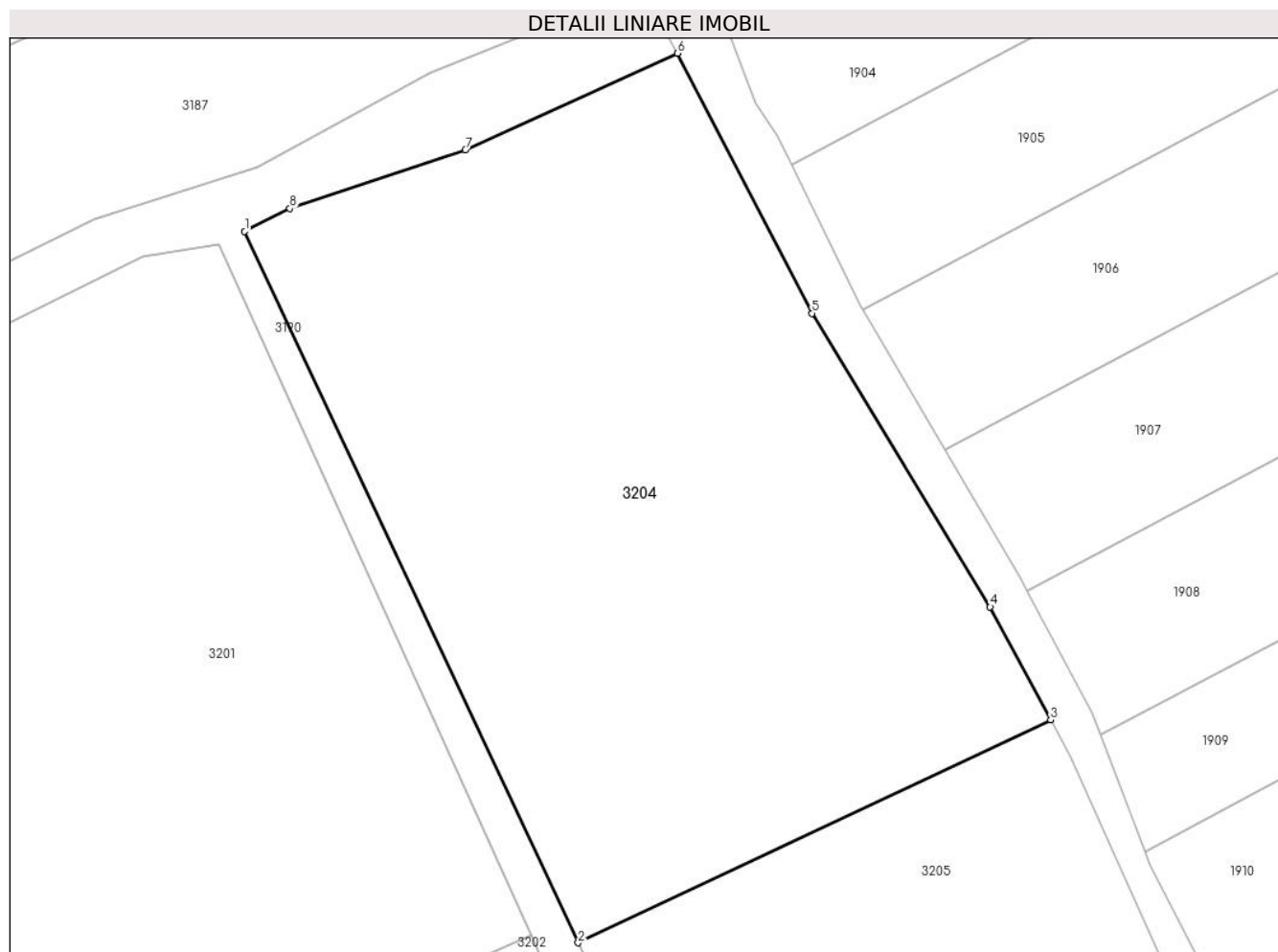
Inscrieri privind dezmembramintele dreptului de proprietate, drepturi reale de garanție și sarcini	Referințe
NU SUNT	

Anexa Nr. 1 La Partea I

Teren

Nr cadastral	Suprafața (mp)*	Observații / Referințe
	3.965	

* Suprafața este determinată în planul de proiecție Stereo 70.



Date referitoare la teren

Crt	Categorie folosință	Intra vilan	Suprafața (mp)	Tarla	Parcelă	Nr. topo	Observații / Referințe
1	vie	NU	3.965	92	5775/2	-	

Lungime Segmente

1) Valorile lungimilor segmentelor sunt obținute din proiecție în plan.

Punct început	X / Y	Punct sfârșit	X / Y	Lungime segment (** (m)
1	600.441,627 389.479,295	2	600.475,754 389.406,542	80.36
2	600.475,754 389.406,542	3	600.524,101 389.429,334	53.45
3	600.524,101 389.429,334	4	600.517,912 389.440,896	13.114
4	600.517,912 389.440,896	5	600.499,677 389.470,911	35.12
5	600.499,677 389.470,911	6	600.485,906 389.497,503	29.946

Punct început	X / Y	Punct sfârșit	X / Y	Lungime segment (** (m)
6	600.485,906 389.497,503	7	600.464,214 389.487,633	23.832
7	600.464,214 389.487,633	8	600.446,264 389.481,626	18.928
8	600.446,264 389.481,626	1	600.441,627 389.479,295	5.19

** Lungimile segmentelor sunt determinate în planul de proiecție Stereo 70 și sunt rotunjite la 1 milimetru.

*** Distanța dintre puncte este formată din segmente cumulate ce sunt mai mici decât valoarea 1 milimetru.

**DATE DESPRE IMOBILUL NR. 3205**

Oficiul de Cadastru și Publicitate Imobiliară PRAHOVA
Biroul de Cadastru și Publicitate Imobiliară Ploiești

A. Partea I. Descrierea imobilului

TEREN Extravilan

Adresa: Jud. Prahova, T92, V5775/1

Nr. Crt	Nr cadastral Nr. topografic	Suprafața* (mp)	Observații / Referințe
A1		4.000	Sector cadastral:68 Teren neimprejmuit;

B. Partea II. Proprietari și acte

Inscrieri privitoare la dreptul de proprietate și alte drepturi reale		Referințe
/		
Act Notarial nr. 42, din 03/03/2016 emis de NP Sandu Aurelian Viorel (Act administrativ nr. 9291/10.05.2024 emis de Primaria Urlati);		
B1	Intabulare, drept de PROPRIETATE, dobandit prin Succesiune, cota actuala 1/1 1) GRADINARU ELENA	A1

C. Partea III. SARCINI .

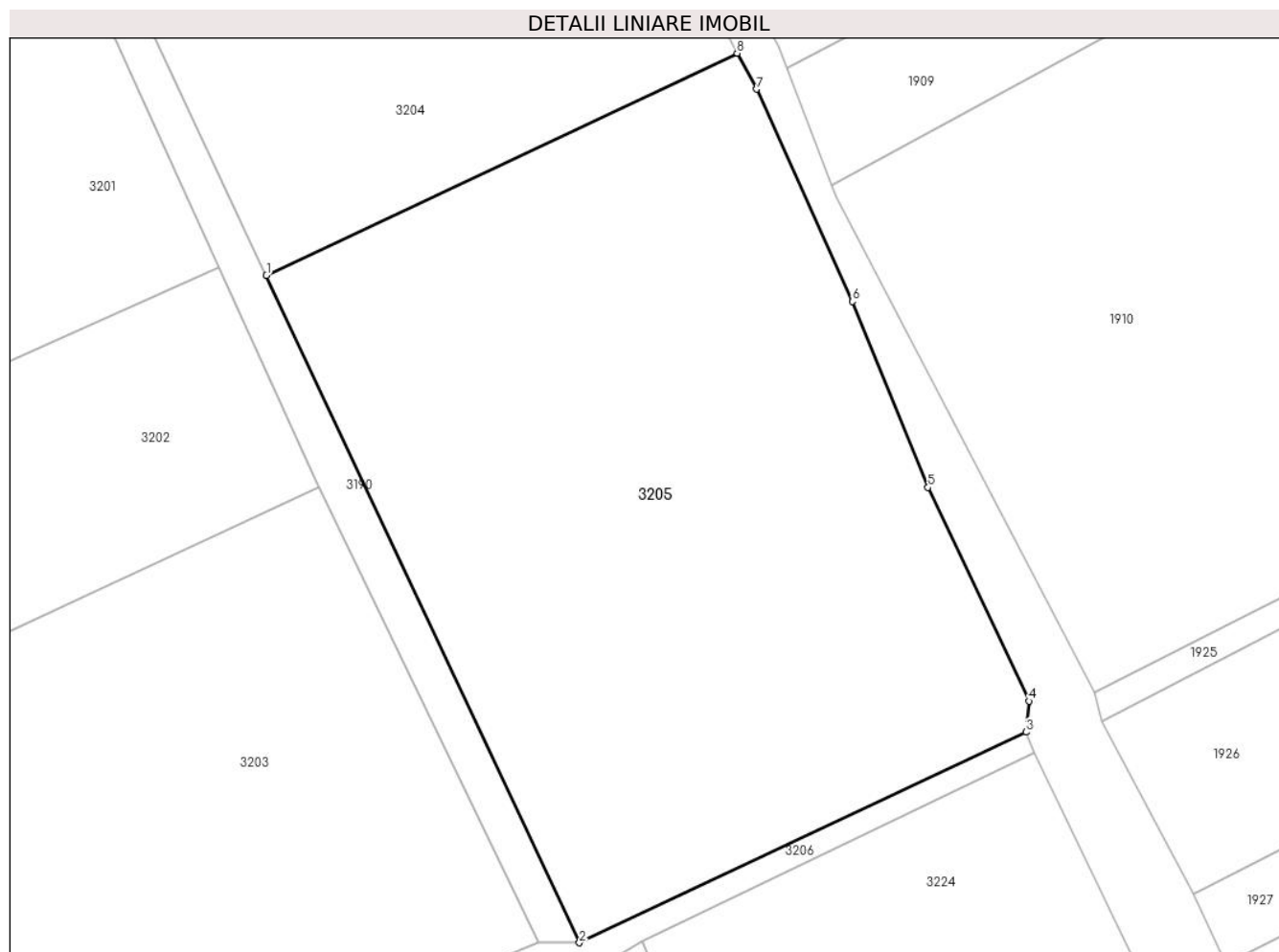
Inscrieri privind dezmembramintele dreptului de proprietate, drepturi reale de garanție și sarcini	Referințe
NU SUNT	

Anexa Nr. 1 La Partea I

Teren

Nr cadastral	Suprafața (mp)*	Observații / Referințe
	4.000	

* Suprafața este determinată în planul de proiecție Stereo 70.



Date referitoare la teren

Crt	Categorie folosință	Intravilan	Suprafața (mp)	Tarla	Parcelă	Nr. topo	Observații / Referințe
1	vie	NU	4.000	92	5775/1	-	În TP T 91, V 5775/1

Lungime Segmente

1) Valorile lungimilor segmentelor sunt obținute din proiecție în plan.

Punct început	X / Y	Punct sfârșit	X / Y	Lungime segment (** (m)
1	600.475,754 389.406,542	2	600.507,89 389.338,032	75.673
2	600.507,89 389.338,032	3	600.553,751 389.359,651	50.701
3	600.553,751 389.359,651	4	600.554,056 389.362,839	3.203
4	600.554,056 389.362,839	5	600.543,699 389.384,772	24.255
5	600.543,699 389.384,772	6	600.535,934 389.403,844	20.592

Punct început	X / Y	Punct sfârșit	X / Y	Lungime segment (** (m)
6	600.535,934 389.403,844	7	600.526,079 389.425,639	23.92
7	600.526,079 389.425,639	8	600.524,101 389.429,334	4.191
8	600.524,101 389.429,334	1	600.475,754 389.406,542	53.45

** Lungimile segmentelor sunt determinate în planul de proiecție Stereo 70 și sunt rotunjite la 1 milimetru.

*** Distanța dintre puncte este formată din segmente cumulate ce sunt mai mici decât valoarea 1 milimetru.

**DATE DESPRE IMOBILUL NR. 3206**

Oficiul de Cadastru și Publicitate Imobiliară PRAHOVA
Biroul de Cadastru și Publicitate Imobiliară Ploiești

A. Partea I. Descrierea imobilului

TEREN Extravilan

Adresa: Jud. Prahova, T 92, De5782

Nr. Crt	Nr cadastral Nr. topografic	Suprafața* (mp)	Observații / Referințe
A1		1.417	Sector cadastral:68 Teren neimprejmut;

B. Partea II. Proprietari și acte

Inscrieri privitoare la dreptul de proprietate și alte drepturi reale		Referințe
/		
Act Normativ nr. 7, din 13/03/1996 emis de Parlamentul Romaniei;		
B1	Intabulare, drept de PROPRIETATE, dobandit prin Lege, cota actuala 1/1 1) NEIDENTIFICAT NEIDENTIFICAT	A1
B2	Se noteaza PROPRIETAR NEIDENTIFICAT- conform art. 13, alin. 15 din Legea 7/1996	A1

C. Partea III. SARCINI .

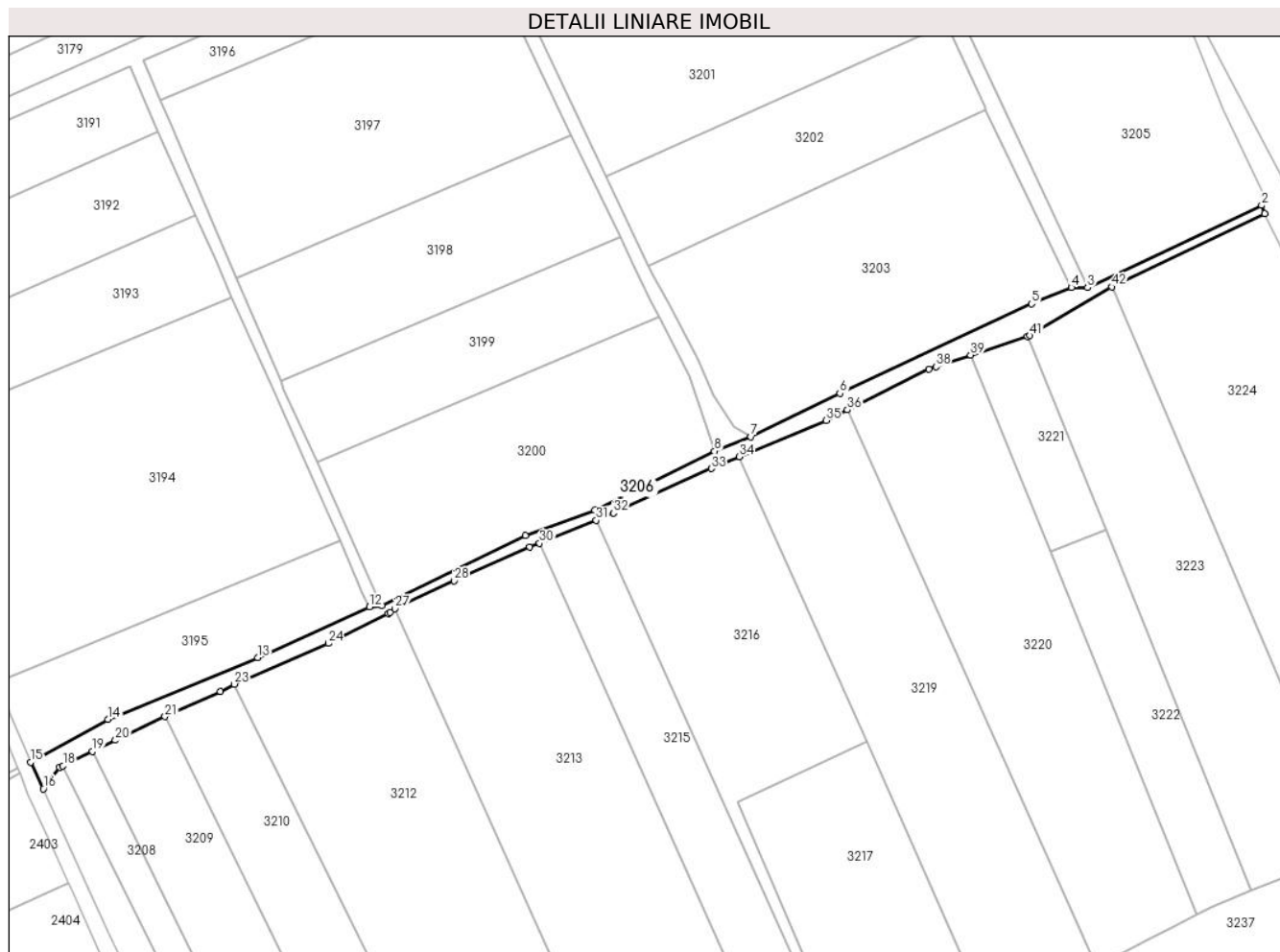
Inscrieri privind dezmembramintele dreptului de proprietate, drepturi reale de garanție și sarcini	Referințe
NU SUNT	

Anexa Nr. 1 La Partea I

Teren

Nr cadastral	Suprafața (mp)*	Observații / Referințe
	1.417	

* Suprafața este determinată în planul de proiecție Stereo 70.



Date referitoare la teren

Crt	Categorie folosință	Intravilan	Suprafața (mp)	Tarla	Parcelă	Nr. topo	Observații / Referințe
1	drum	NU	1.417	92	5782	-	

Lungime Segmente

1) Valorile lungimilor segmentelor sunt obținute din proiecție în plan.

Punct început	X / Y	Punct sfârșit	X / Y	Lungime segment
1	600.554,566 389.357,478	2	600.553,751 389.359,651	2.321
4	600.503,647 389.338,051	5	600.493,17 389.333,78	11.314
7	600.419,22 389.298,78	8	600.409,634 389.294,986	10.31
10	600.359,773 389.272,818	11	600.321,988 389.254,403	42.034
13	600.289,323 389.240,705	14	600.249,853 389.224,411	42.701
16	600.232,842 389.206,194	17	600.237,132 389.211,83	7.083

Punct început	X / Y	Punct sfârșit	X / Y	Lungime segment
2	600.553,751 389.359,651	3	600.507,89 389.338,032	50.701
5	600.493,17 389.333,78	6	600.442,679 389.310,223	55.716
8	600.409,634 389.294,986	9	600.378,134 389.279,478	35.111
11	600.321,988 389.254,403	12	600.318,767 389.254,026	3.243
14	600.249,853 389.224,411	15	600.229,522 389.213,179	23.227
17	600.237,132 389.211,83	18	600.238,003 389.212,252	0.968

Punct început	X / Y	Punct sfârșit	X / Y	Lungime segment
3	600.507,89 389.338,032	4	600.503,647 389.338,051	4.243
6	600.442,679 389.310,223	7	600.419,22 389.298,78	26.101
9	600.378,134 389.279,478	10	600.359,773 389.272,818	19.532
12	600.318,767 389.254,026	13	600.289,323 389.240,705	32.317
15	600.229,522 389.213,179	16	600.232,842 389.206,194	7.734
18	600.238,003 389.212,252	19	600.245,826 389.216,049	8.696

Punct început	X / Y	Punct sfârșit	X / Y	Lungime segment	Punct început	X / Y	Punct sfârșit	X / Y	Lungime segment	Punct început	X / Y	Punct sfârșit	X / Y	Lungime segment
19	600.245,826 389.216,049	20	600.251,816 389.218,956	6.658	20	600.251,816 389.218,956	21	600.264,918 389.225,151	14.493	21	600.264,918 389.225,151	22	600.279,467 389.231,79	15.992
22	600.279,467 389.231,79	23	600.283,158 389.233,724	4.167	23	600.283,158 389.233,724	24	600.307,94 389.244,418	26.991	24	600.307,94 389.244,418	25	600.323,648 389.252,323	17.585
25	600.323,648 389.252,323	26	600.324,233 389.252,592	0.644	26	600.324,233 389.252,592	27	600.325,471 389.253,559	1.571	27	600.325,471 389.253,559	28	600.341,02 389.260,939	17.212
28	600.341,02 389.260,939	29	600.361,017 389.269,787	21.867	29	600.361,017 389.269,787	30	600.363,564 389.270,782	2.734	30	600.363,564 389.270,782	31	600.378,447 389.276,8	16.054
31	600.378,447 389.276,8	32	600.383,047 389.278,744	4.994	32	600.383,047 389.278,744	33	600.408,777 389.290,434	28.261	33	600.408,777 389.290,434	34	600.416,202 389.293,538	8.048
34	600.416,202 389.293,538	35	600.439,027 389.303,081	24.74	35	600.439,027 389.303,081	36	600.444,63 389.305,884	6.265	36	600.444,63 389.305,884	37	600.466,131 389.316,64	24.041
37	600.466,131 389.316,64	38	600.467,978 389.317,251	1.945	38	600.467,978 389.317,251	39	600.477,102 389.320,267	9.61	39	600.477,102 389.320,267	40	600.492,077 389.325,218	15.772
40	600.492,077 389.325,218	41	600.492,723 389.325,432	0.681	41	600.492,723 389.325,432	42	600.514,369 389.338,222	25.142	42	600.514,369 389.338,222	1	600.554,566 389.357,478	44.571

** Lungimile segmentelor sunt determinate în planul de proiecție Stereo 70 și sunt rotunjite la 1 milimetru.

*** Distanța dintre puncte este formată din segmente cumulate ce sunt mai mici decât valoarea 1 milimetru.

**DATE DESPRE IMOBILUL NR. 3207**

Oficiul de Cadastru și Publicitate Imobiliară PRAHOVA
Biroul de Cadastru și Publicitate Imobiliară Ploiești

A. Partea I. Descrierea imobilului

TEREN Necunoscut

Adresa: Loc. Urlati, Jud. Prahova, T92, A 5783

Nr. Crt	Nr cadastral Nr. topografic	Suprafața* (mp)	Observații / Referințe
A1		2.000	Sector cadastral:68 Teren neimprejmuit;

B. Partea II. Proprietari și acte

Inscrieri privitoare la dreptul de proprietate și alte drepturi reale		Referințe
/		
Act Administrativ nr. 92143, din 18/04/2001 emis de Comisia Judeteana Prahova (Act administrativ nr. 9291/10.05.2024 emis de Primaria Urlati);		
B1	Intabulare, drept de PROPRIETATE, dobandit prin Reconstituire, cota actuala 1/1 1) HESS OLIMPIA	A1

C. Partea III. SARCINI .

Inscrieri privind dezmembramintele dreptului de proprietate, drepturi reale de garanție și sarcini	Referințe
NU SUNT	

Anexa Nr. 1 La Partea I

Teren

Nr cadastral	Suprafața (mp)*	Observații / Referințe
	2.000	

* Suprafața este determinată în planul de proiecție Stereo 70.

DETALII LINIARE IMOBIL



Date referitoare la teren

Crt	Categorie folosință	Intravilan	Suprafața (mp)	Tarla	Parcelă	Nr. topo	Observații / Referințe
1	arabil	DA	678	92	5783	-	In TP T 91, V 5783
2	arabil	NU	1.322	92	5783	-	In TP T 91, A 5783

Lungime Segmente

1) Valorile lungimilor segmentelor sunt obținute din proiecție în plan.

Punct început	X / Y	Punct sfârșit	X / Y	Lungime segment (** (m)
1	600.301,88 389.063,711	2	600.325,502 389.013,371	55.607
2	600.325,502 389.013,371	3	600.334,819 388.999,527	16.687
3	600.334,819 388.999,527	4	600.340,538 389.004,881	7.834
4	600.340,538 389.004,881	5	600.238,003 389.212,252	231.336

Punct început	X / Y	Punct sfârșit	X / Y	Lungime segment (** (m)
5	600.238,003 389.212,252	6	600.237,132 389.211,83	0.968
6	600.237,132 389.211,83	7	600.232,842 389.206,194	7.083
7	600.232,842 389.206,194	8	600.250,063 389.168,241	41.677
8	600.250,063 389.168,241	9	600.276,23 389.115,32	59.037
9	600.276,23 389.115,32	1	600.301,88 389.063,711	57.632

** Lungimile segmentelor sunt determinate în planul de proiecție Stereo 70 și sunt rotunjite la 1 milimetru.

*** Distanța dintre puncte este formată din segmente cumulate ce sunt mai mici decât valoarea 1 milimetru.

**DATE DESPRE IMOBILUL NR. 3208**

Oficiul de Cadastru și Publicitate Imobiliară PRAHOVA
Biroul de Cadastru și Publicitate Imobiliară Ploiești

A. Partea I. Descrierea imobilului

TEREN Necunoscut

Adresa: Loc. Urlati, Jud. Prahova, T92, A 5783/1/1

Nr. Crt	Nr cadastral Nr. topografic	Suprafața* (mp)	Observații / Referințe
A1		2.000	Sector cadastral:68 Teren neimprejmuit;

B. Partea II. Proprietari și acte

Inscrieri privitoare la dreptul de proprietate și alte drepturi reale		Referințe
/		
Act Administrativ nr. 94, din 02/03/2004 emis de Comisia Judeteana Prahova (Act administrativ nr. 9291/10.05.2024 emis de Primaria Urlati);		
B1	Intabulare, drept de PROPRIETATE, dobandit prin Reconstituire, cota actuala 1/1 1) HESS OLIMPIA 2) BALANESCU GEORGETA	A1

C. Partea III. SARCINI .

Inscrieri privind dezmembramintele dreptului de proprietate, drepturi reale de garanție și sarcini	Referințe
NU SUNT	

Anexa Nr. 1 La Partea I

Teren

Nr cadastral	Suprafața (mp)*	Observații / Referințe
	2.000	

* Suprafața este determinată în planul de proiecție Stereo 70.



Date referitoare la teren

Crt	Categorie folosință	Intravilan	Suprafața (mp)	Tarla	Parcelă	Nr. topo	Observații / Referințe
1	arabil	DA	632	92	5783/1/1	-	In TP T 91, V 3783
2	arabil	NU	1.368	92	5783/1/1	-	In TP T 91, A 3783

Lungime Segmente

1) Valorile lungimilor segmentelor sunt obținute din proiecție în plan.

Punct început	X / Y	Punct sfârșit	X / Y	Lungime segment (** (m))
1	600.245,826 389.216,049	2	600.238,003 389.212,252	8.696
2	600.238,003 389.212,252	3	600.340,538 389.004,881	231.336
3	600.340,538 389.004,881	4	600.345,482 389.009,508	6.771
4	600.345,482 389.009,508	5	600.347,207 389.011,012	2.289

Punct început	X / Y	Punct sfârșit	X / Y	Lungime segment (** (m)
5	600.347,207 389.011,012	1	600.245,826 389.216,049	228.732

** Lungimile segmentelor sunt determinate în planul de proiecție Stereo 70 și sunt rotunjite la 1 milimetru.

*** Distanța dintre puncte este formată din segmente cumulate ce sunt mai mici decât valoarea 1 milimetru.

**DATE DESPRE IMOBILUL NR. 3209**

Oficiul de Cadastru și Publicitate Imobiliară PRAHOVA
Biroul de Cadastru și Publicitate Imobiliară Ploiești

A. Partea I. Descrierea imobilului

TEREN Necunoscut

Adresa: Loc. Urlati, Jud. Prahova, T92, A5783/1

Nr. Crt	Nr cadastral Nr. topografic	Suprafața* (mp)	Observații / Referințe
A1		4.777	Sector cadastral:68 Teren neimprejmut;

B. Partea II. Proprietari și acte

Inscrieri privitoare la dreptul de proprietate și alte drepturi reale		Referințe
/		
Act Notarial nr. 42, din 12/05/2023 emis de NP Ilie Loredana Ionela;		
B1	Intabulare, drept de PROPRIETATE, dobandit prin Succesiune, cota actuala 1/20 1) MIHAI STELIAN	A1
B2	Intabulare, drept de PROPRIETATE, dobandit prin Succesiune, cota actuala 1/20 1) COBZARU GEORGETA	A1
B3	Intabulare, drept de PROPRIETATE, dobandit prin Succesiune, cota actuala 1/20 1) MIHAI MARIAN	A1
Act Administrativ nr. 46965, din 12/11/1996 emis de Comisia Judeteana Prahova;		
B4	Intabulare, drept de PROPRIETATE, dobandit prin Reconstituire, cota actuala 17/20 1) USTUROI GHEORGHE 2) LAZAR VALENTIN 3) TOADER MARIA 4) LAZAR DUMITRU 5) LAZAR ELENA	A1

C. Partea III. SARCINI .

Inscrieri privind dezmembramintele dreptului de proprietate, drepturi reale de garanție și sarcini	Referințe
NU SUNT	

Anexa Nr. 1 La Partea I

Teren

Nr cadastral	Suprafața (mp)*	Observații / Referințe
	4.777	

* Suprafața este determinată în planul de proiecție Stereo 70.



Date referitoare la teren

Crt	Categorie folosință	Intravilan	Suprafața (mp)	Tarla	Parcelă	Nr. topo	Observații / Referințe
1	arabil	DA	1.452	92	5783/1	-	
2	arabil	NU	3.325	92	5783/1	-	

Lungime Segmente

1) Valorile lungimilor segmentelor sunt obținute din proiecție în plan.

Punct început	X / Y	Punct sfârșit	X / Y	Lungime segment (** (m)
1	600.251,816 389.218,956	2	600.245,826 389.216,049	6.658
2	600.245,826 389.216,049	3	600.347,207 389.011,012	228.732
3	600.347,207 389.011,012	4	600.360,374 389.022,489	17.467
4	600.360,374 389.022,489	5	600.363,959 389.024,848	4.292

Punct început	X / Y	Punct sfârșit	X / Y	Lungime segment (** (m)
5	600.363,959 389.024,848	6	600.264,918 389.225,151	223.451
6	600.264,918 389.225,151	1	600.251,816 389.218,956	14.493

** Lungimile segmentelor sunt determinate în planul de proiecție Stereo 70 și sunt rotunjite la 1 milimetru.

*** Distanța dintre puncte este formată din segmente cumulate ce sunt mai mici decât valoarea 1 milimetru.

**DATE DESPRE IMOBILUL NR. 3210**

Oficiul de Cadastru și Publicitate Imobiliară PRAHOVA
Biroul de Cadastru și Publicitate Imobiliară Ploiești

A. Partea I. Descrierea imobilului

TEREN Necunoscut

Adresa: Loc. Urlati, Jud. Prahova, T92, A 5783/2

Nr. Crt	Nr cadastral Nr. topografic	Suprafața* (mp)	Observații / Referințe
A1		4.130	Sector cadastral:68 Teren neimprejmuit;

B. Partea II. Proprietari și acte

Inscrieri privitoare la dreptul de proprietate și alte drepturi reale		Referințe
/		
Act Administrativ nr. 41643, din 04/11/1998 emis de Comisia Judeteana Prahova (Act administrativ nr. 9291/10.05.2024 emis de Primaria Urlati);		
B1	Intabulare, drept de PROPRIETATE, dobandit prin Reconstituire, cota actuala 1/1 1) STANESCU MARIAN	A1

C. Partea III. SARCINI .

Inscrieri privind dezmembramintele dreptului de proprietate, drepturi reale de garanție și sarcini	Referințe
NU SUNT	

Anexa Nr. 1 La Partea I

Teren

Nr cadastral	Suprafața (mp)*	Observații / Referințe
	4.130	

* Suprafața este determinată în planul de proiecție Stereo 70.



Date referitoare la teren

Crt	Categorie folosință	Intravilan	Suprafața (mp)	Tarla	Parcelă	Nr. topo	Observații / Referințe
1	arabil	DA	973	92	5783/2	-	In TP T 91, V 5783/2
2	arabil	NU	3.157	92	5783/2	-	In TP T 91, A 5783/2

Lungime Segmente

1) Valorile lungimilor segmentelor sunt obținute din proiecție în plan.

Punct început	X / Y	Punct sfârșit	X / Y	Lungime segment (** (m))
1	600.279,467 389.231,79	2	600.264,918 389.225,151	15.992
2	600.264,918 389.225,151	3	600.363,959 389.024,848	223.451
3	600.363,959 389.024,848	4	600.368,217 389.027,673	5.11
4	600.368,217 389.027,673	5	600.367,679 389.028,515	0.999

Punct început	X / Y	Punct sfârșit	X / Y	Lungime segment (** (m)
5	600.367,679 389.028,515	6	600.368,521 389.029,053	0.999
6	600.368,521 389.029,053	7	600.369,059 389.028,211	0.999
7	600.369,059 389.028,211	8	600.375,229 389.032,264	7.382
8	600.375,229 389.032,264	9	600.349,796 389.089,778	62.886
9	600.349,796 389.089,778	10	600.353,54 389.091,278	4.033
10	600.353,54 389.091,278	11	600.283,158 389.233,724	158.885
11	600.283,158 389.233,724	1	600.279,467 389.231,79	4.167

** Lungimile segmentelor sunt determinate în planul de proiecție Stereo 70 și sunt rotunjite la 1 milimetru.

*** Distanța dintre puncte este formată din segmente cumulate ce sunt mai mici decât valoarea 1 milimetru.



DATE DESPRE IMOBILUL NR. 3211

Oficiul de Cadastru și Publicitate Imobiliară PRAHOVA
Biroul de Cadastru și Publicitate Imobiliară Ploiești

A. Partea I. Descrierea imobilului

TEREN Intravilan

Adresa: Loc. Urlati, Jud. Prahova, T 92, Cc 5783/2/1

Nr. Crt	Nr cadastral Nr. topografic	Suprafața* (mp)	Observații / Referințe
A1		1	Sector cadastral:68 Teren neimprijmit;

Construcții

Crt	Nr cadastral Nr. topografic	Adresa	Observații / Referințe
A1.1		Loc. Urlati, Jud. Prahova, T 92, Cc 5783/2/1	Nr. niveluri:1; S. construita la sol:1 mp; S. construita desfasurata:1 mp; CIE

B. Partea II. Proprietari și acte

Inscrieri privitoare la dreptul de proprietate și alte drepturi reale		Referințe
/		
Act Normativ nr. 123, din 10/07/2012 emis de Parlamentul Romaniei;		
B1	Intabulare, drept de PROPRIETATE, dobandit prin Lege, cota actuala 1/1 1) STATUL ROMAN , CIF:9999999999999 <i>OBSERVATII: Domeniu public</i>	A1
Act Normativ nr. 980, din 16/12/2015 emis de Guvernul Romaniei;		
B2	Intabulare, drept de ADMINISTRARE, dobandit prin Lege, cota actuala 1/1 1) MINISTERUL ECONOMIEI, ENERGIEI SI MEDIULUI DE AFACERI , CIF:9999999999999	A1
Act Administrativ nr. 9, din 07/10/2005 emis de Ministerul Economiei si Comertului (act aditional nr. 1/10.06.2008 emis de MINISTERUL ECONOMIEI SI FINANTELOR , act aditional nr. 2/18.06.2015 emis de MINISTERUL ENERGIEI, INTEPRINDERILOR MICI SI MIJLOCII SI MEDIULUI DE AFACERI , act aditional nr. 3/10.02.2016 emis de MINISTERUL ENERGIEI , act aditional nr. 4/02.03.2017 emis de MINISTERUL ENERGIEI, Act aditional nr. 5/2020, Act aditional nr. 6/30.10.2020, Certificat de Inregistrare a Societatii,, DISTRIBUTIE ENERGIE ELECTRICA" SA emis de ORC Cluj la data de 27.02.2002, H.G.R nr. 1342/2001 privind reorganizarea Societatii Comerciale de Distributie si Furnizare a Energiei Electrice „Electrica" SA, Protocol 6045 /12.04.2002 incheiat intre Societatea Comerciala de Distributie si Furnizare a Energiei Electrice „Electrica" SA si Societatea Comerciala Filiala de distributie si Furnizare a Energiei Electrice „Electrica Muntenia Nord" SA, Incheiere de indreptare eroare materiala civila emisa de Tribunalul Comercial Cluj la data de 26 .11.2020, Certificat de Inregistrare mentiuni nr.128194/15.12.2020 emis de ORC Cluj, Certificat de Inregistrare a Societatii,, DISTRIBUTIE ENERGIE ELECTRICA SA " emis de ORC Cluj la data de 31.12.2020, Certificat de Înregistrare mențiuni nr.802/07.02 .2021 emis de ORC Cluj, Certificat de Inregistrare a SUCURSALEI DE DISTRIBUTIE A ENERGIEI ELECTRICE PLOIESTI, emis de ORC Prahova la data de 28.03.2002, Certificat de radiere a Societatii de Distributie a Energiei Electrice Muntenia Nord SA nr.83302 din 31.12.2020.);		
B3	Intabulare, drept de CONCESIUNE, dobandit prin Lege, cota actuala 1/1 1) DISTRIBUTIE ENERGIE ELECTRICA ROMANIA SA , CIF:14476722, prin Sucursala de Distributie a Energiei Electrice Prahova <i>OBSERVATII: prin Sucursala de Distributie a Energiei Electrice Prahova</i>	A1
Act Normativ nr. 1342, din 27/12/2001 emis de Guvernul Romaniei (Protocol 6045/12.04.2022);		
B4	Intabulare, drept de PROPRIETATE, dobandit prin Lege, cota actuala 1/1 DISTRIBUTIE ENERGIE ELECTRICA ROMANIA SA , CIF:14476722, prin Sucursala de Distributie a Energiei Electrice Prahova 1) Energiei Electrice Prahova <i>OBSERVATII: prin Sucursala de Distributie a Energiei Electrice Prahova</i>	A1.1

C. Partea III. SARCINI .

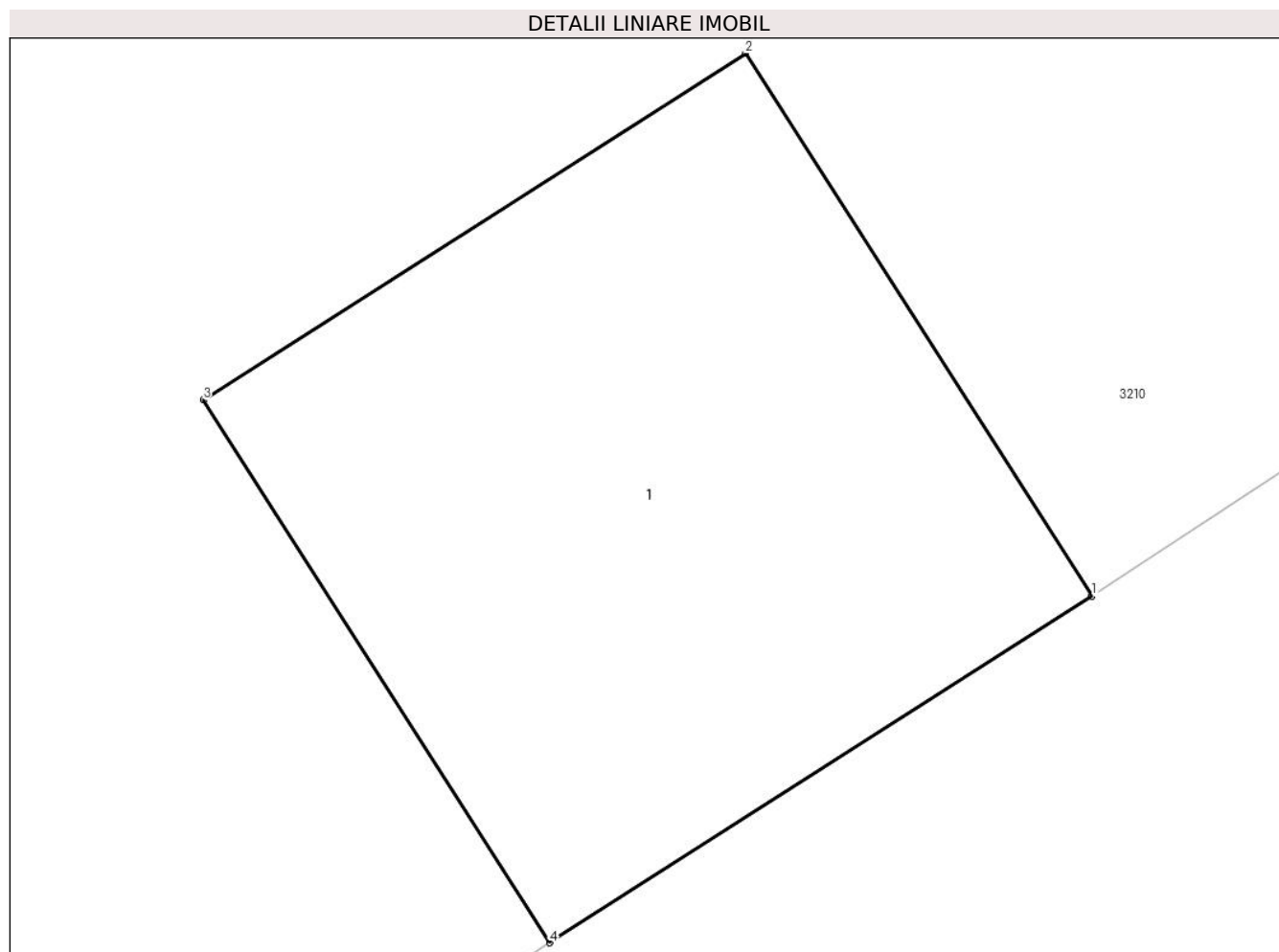
Inscrieri privind dezmembramintele dreptului de proprietate, drepturi reale de garanție și sarcini	Referințe
NU SUNT	

Anexa Nr. 1 La Partea I

Teren

Nr cadastral	Suprafața (mp)*	Observații / Referințe
	1	

* Suprafața este determinată în planul de proiecție Stereo 70.



Date referitoare la teren

Crt	Categorie folosință	Intra vilan	Suprafața (mp)	Tarla	Parcelă	Nr. topo	Observații / Referințe
1	curti constructii	DA	1	92	5783/2/1	-	

Date referitoare la construcții

Crt	Număr	Destinație construcție	Supraf. (mp)	Situație juridică	Observații / Referințe
A1.1		construcții industriale și edilitare	1	Cu acte	Nr. niveluri:1; S. construita la sol:1 mp; S. construita desfasurata:1 mp; CIE

Lungime Segmente

1) Valorile lungimilor segmentelor sunt obținute din proiecție în plan.

Punct început	X / Y	Punct sfârșit	X / Y	Lungime segment (** (m))
1	600.369,059 389.028,211	2	600.368,521 389.029,053	0.999
2	600.368,521 389.029,053	3	600.367,679 389.028,515	0.999
3	600.367,679 389.028,515	4	600.368,217 389.027,673	0.999

Punct început	X / Y	Punct sfârșit	X / Y	Lungime segment (** (m)
4	600.368,217 389.027,673	1	600.369,059 389.028,211	0.999

** Lungimile segmentelor sunt determinate în planul de proiecție Stereo 70 și sunt rotunjite la 1 milimetru.

*** Distanța dintre puncte este formată din segmente cumulate ce sunt mai mici decât valoarea 1 milimetru.

**DATE DESPRE IMOBILUL NR. 3212**

Oficiul de Cadastru și Publicitate Imobiliară PRAHOVA
Biroul de Cadastru și Publicitate Imobiliară Ploiești

A. Partea I. Descrierea imobilului

TEREN Necunoscut

Adresa: Loc. Urlati, Str Maruntis, Nr. 37, Jud. Prahova, T2, Cc33, A32, T 92, A5783/3

Nr. Crt	Nr cadastral Nr. topografic	Suprafața* (mp)	Observații / Referințe
A1		9.653	Sector cadastral:68 Teren neimprejmut;

B. Partea II. Proprietari și acte

Inscrieri privitoare la dreptul de proprietate și alte drepturi reale		Referințe
/		
Act Normativ nr. 7, din 13/03/1996 emis de Parlamentul Romaniei (Act administrativ nr. 10656/30.05.2024 emis de Primaria Urlati);		
B1	Intabulare, drept de PROPRIETATE, dobandit prin Lege, cota actuala 1/1 1) NEIDENTIFICAT NEIDENTIFICAT	A1
Act Normativ nr. 7, din 13/03/1996 emis de Parlamentul Romaniei;		
B2	Se noteaza PROPRIETAR NEIDENTIFICAT, rezerva comisiei locale de fond funciar Urlati - conform art. 13, alin. 14	A1

C. Partea III. SARCINI .

Inscrieri privind dezmembramintele dreptului de proprietate, drepturi reale de garanție și sarcini	Referințe
NU SUNT	

Punct început	X / Y	Punct sfârșit	X / Y	Lungime segment (** (m)
2	600.283,158 389.233,724	3	600.353,54 389.091,278	158.885
3	600.353,54 389.091,278	4	600.349,796 389.089,778	4.033
4	600.349,796 389.089,778	5	600.375,229 389.032,264	62.886
5	600.375,229 389.032,264	6	600.385,805 389.038,273	12.164
6	600.385,805 389.038,273	7	600.384,924 389.040,002	1.941
7	600.384,924 389.040,002	8	600.403,968 389.045,612	19.853
8	600.403,968 389.045,612	9	600.412,174 389.047,988	8.543
9	600.412,174 389.047,988	10	600.408,367 389.061,423	13.964
10	600.408,367 389.061,423	11	600.404,784 389.072,575	11.713
11	600.404,784 389.072,575	12	600.401,487 389.081,805	9.801
12	600.401,487 389.081,805	13	600.391,354 389.106,472	26.667
13	600.391,354 389.106,472	14	600.385,533 389.120,438	15.131
14	600.385,533 389.120,438	15	600.334,092 389.234,617	125.232
15	600.334,092 389.234,617	16	600.325,471 389.253,559	20.812
16	600.325,471 389.253,559	17	600.324,233 389.252,592	1.571
17	600.324,233 389.252,592	18	600.323,648 389.252,323	0.644
18	600.323,648 389.252,323	1	600.307,94 389.244,418	17.585

** Lungimile segmentelor sunt determinate în planul de proiecție Stereo 70 și sunt rotunjite la 1 milimetru.

*** Distanța dintre puncte este formată din segmente cumulate ce sunt mai mici decât valoarea 1 milimetru.

**DATE DESPRE IMOBILUL NR. 3213**

Oficiul de Cadastru și Publicitate Imobiliară PRAHOVA
Biroul de Cadastru și Publicitate Imobiliară Ploiești

A. Partea I. Descrierea imobilului

TEREN Necunoscut

Adresa: Loc. Urlati, Str Maruntis, Nr. 37A, Jud. Prahova, T2, A36,V38,V39, T92, A 5783/4

Nr. Crt	Nr cadastral Nr. topografic	Suprafața* (mp)	Observații / Referințe
A1		8.695	Sector cadastral:68 Teren neimprijmit;

Construcții

Crt	Nr cadastral Nr. topografic	Adresa	Observații / Referințe
A1.1		Loc. Urlati, Str Maruntis, Nr. 37A, Jud. Prahova, T2, A36,V38,V39, T92, A 5783/4	Nr. niveluri:1; S. construita la sol:69 mp; S. construita desfasurata:69 mp; Anexa

B. Partea II. Proprietari și acte

Inscrieri privitoare la dreptul de proprietate și alte drepturi reale		Referințe
/		
Act Administrativ nr. 46979, din 12/11/1996 emis de Comisia Judeteana Prahova (Contract de vanzare nr. 21670/12.11.1992 emis de Notariatul de Stat Judetean);		
B1	Intabulare, drept de PROPRIETATE, dobandit prin Reconstituire, cota actuala 1/1 1) COSMA IOAN DEFUNCT:Da	A1
Act Administrativ nr. 10604, din 30/05/2024 emis de Primaria Urlati;		
B2	Intabulare, drept de PROPRIETATE, dobandit prin Construire, cota actuala 1/1 1) COSMA IOAN DEFUNCT:Da	A1.1

C. Partea III. SARCINI .

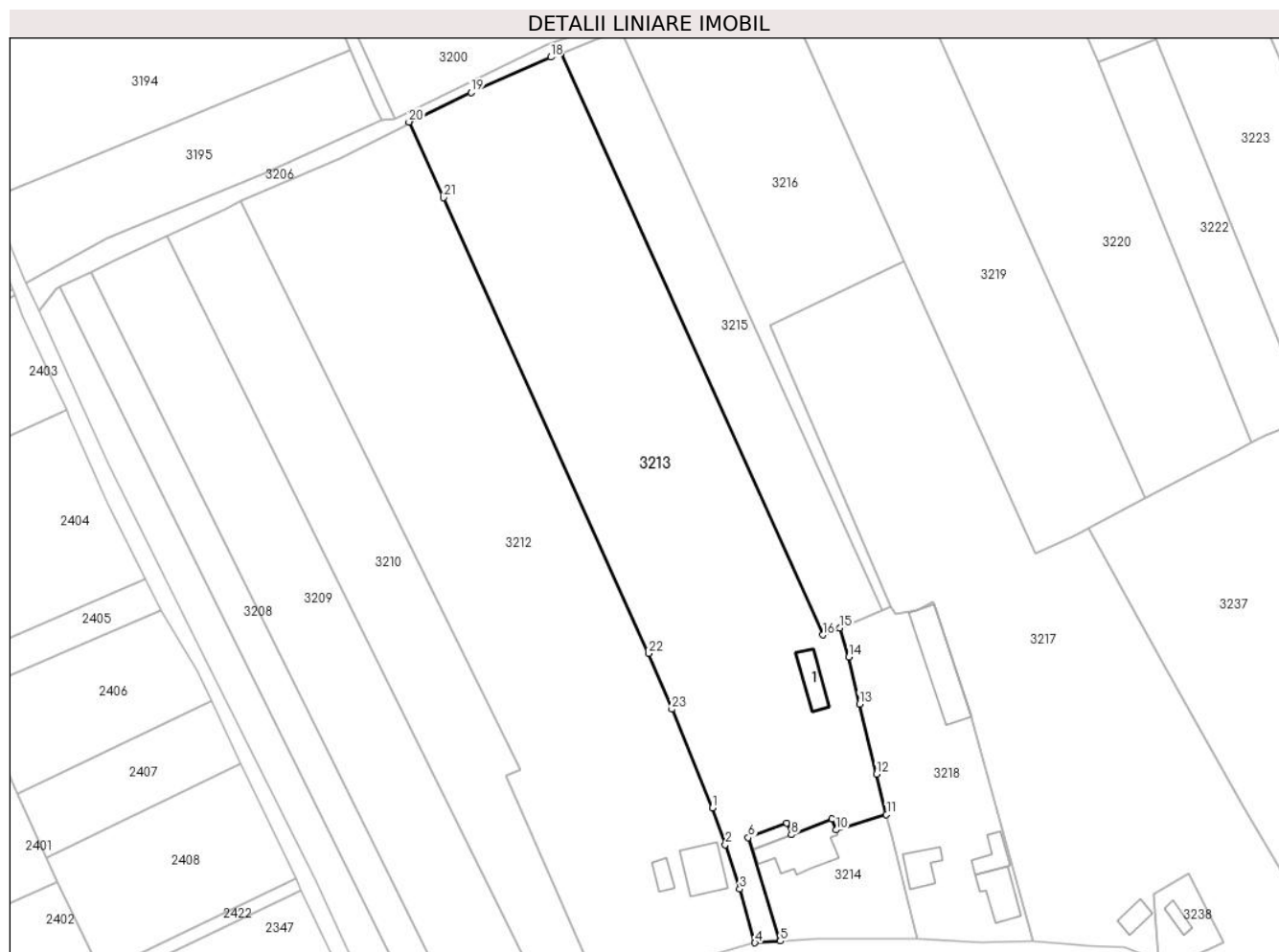
Inscrieri privind dezmembramintele dreptului de proprietate, drepturi reale de garanție și sarcini	Referințe
NU SUNT	

Anexa Nr. 1 La Partea I

Teren

Nr cadastral	Suprafața (mp)*	Observații / Referințe
	8.695	

* Suprafața este determinată în planul de proiecție Stereo 70.



Date referitoare la teren

Crt	Categorie folosință	Intravilan	Suprafața (mp)	Tarla	Parcelă	Nr. topo	Observații / Referințe
1	curți constructii	DA	737	2	36	-	
2	arabil	DA	3.486	2,92	38,39,5783/4	-	
3	arabil	NU	4.472	92	5783/4	-	

Date referitoare la construcții

Crt	Număr	Destinație construcție	Supraf. (mp)	Situație juridică	Observații / Referințe
A1.1		construcții anexa	69	Cu acte	Nr. niveluri:1; S. construita la sol:69 mp; S. construita desfasurata:69 mp; Anexa

Lungime Segmente

1) Valorile lungimilor segmentelor sunt obținute din proiecție în plan.

Punct început	X / Y	Punct sfârșit	X / Y	Lungime segment (** (m)	Punct început	X / Y	Punct sfârșit	X / Y	Lungime segment (** (m)
1	600.401,487 389.081,805	2	600.404,784 389.072,575	9.801	2	600.404,784 389.072,575	3	600.408,367 389.061,423	11.713
3	600.408,367 389.061,423	4	600.412,174 389.047,988	13.964	4	600.412,174 389.047,988	5	600.418,542 389.048,41	6.382

Punct început	X / Y	Punct sfârșit	X / Y	Lungime segment (** (m)
5	600.418,542 389.048,41	6	600.410,517 389.074,321	27.125
7	600.420,131 389.078,016	8	600.421,279 389.075,029	3.2
9	600.431,5 389.078,957	10	600.432,536 389.076,263	2.886
11	600.445,124 389.080,118	12	600.442,666 389.090,199	10.376
13	600.438,357 389.107,796	14	600.435,672 389.119,515	12.023
15	600.433,391 389.126,839	16	600.429,171 389.125,091	4.568
17	600.363,564 389.270,782	18	600.361,017 389.269,787	2.734
19	600.341,02 389.260,939	20	600.325,471 389.253,559	17.212
21	600.334,092 389.234,617	22	600.385,533 389.120,438	125.232
23	600.391,354 389.106,472	1	600.401,487 389.081,805	26.667

Punct început	X / Y	Punct sfârșit	X / Y	Lungime segment (** (m)
6	600.410,517 389.074,321	7	600.420,131 389.078,016	10.3
8	600.421,279 389.075,029	9	600.431,5 389.078,957	10.95
10	600.432,536 389.076,263	11	600.445,124 389.080,118	13.165
12	600.442,666 389.090,199	13	600.438,357 389.107,796	18.117
14	600.435,672 389.119,515	15	600.433,391 389.126,839	7.671
16	600.429,171 389.125,091	17	600.363,564 389.270,782	159.782
18	600.361,017 389.269,787	19	600.341,02 389.260,939	21.867
20	600.325,471 389.253,559	21	600.334,092 389.234,617	20.812
22	600.385,533 389.120,438	23	600.391,354 389.106,472	15.131

** Lungimile segmentelor sunt determinate în planul de proiecție Stereo 70 și sunt rotunjite la 1 milimetru.

*** Distanța dintre puncte este formată din segmente cumulate ce sunt mai mici decât valoarea 1 milimetru.

**DATE DESPRE IMOBILUL NR. 3214**

Oficiul de Cadastru și Publicitate Imobiliară PRAHOVA
Biroul de Cadastru și Publicitate Imobiliară Ploiești

A. Partea I. Descrierea imobilului

TEREN Intravilan

Adresa: Loc. Urlati, Str Maruntis, Nr. 37A, Jud. Prahova, T2, Cc37

Nr. Crt	Nr cadastral Nr. topografic	Suprafața* (mp)	Observații / Referințe
A1		1.000	Sector cadastral:68 Teren imprejmuit;

Construcții

Crt	Nr cadastral Nr. topografic	Adresa	Observații / Referințe
A1.1		Loc. Urlati, Str Maruntis, Nr. 37A, Jud. Prahova, T2, Cc37	Nr. niveluri:1; S. construita la sol:165 mp; S. construita desfasurata:165 mp; Locuinta
A1.2		Loc. Urlati, Str Maruntis, Nr. 37A, Jud. Prahova, T2, Cc37	Nr. niveluri:1; S. construita la sol:33 mp; S. construita desfasurata:33 mp; Anexa

B. Partea II. Proprietari și acte

Inscrieri privitoare la dreptul de proprietate și alte drepturi reale		Referințe
/		
Act Notarial nr. 21670, din 12/11/1992 emis de Notariatul de Stat Judetean;		
B1	Intabulare, drept de PROPRIETATE, dobandit prin Conventie, cota actuala 1/1 1) COSMA RADU 2) COSMA GEORGETA	A1, A1.1, A1.2

C. Partea III. SARCINI .

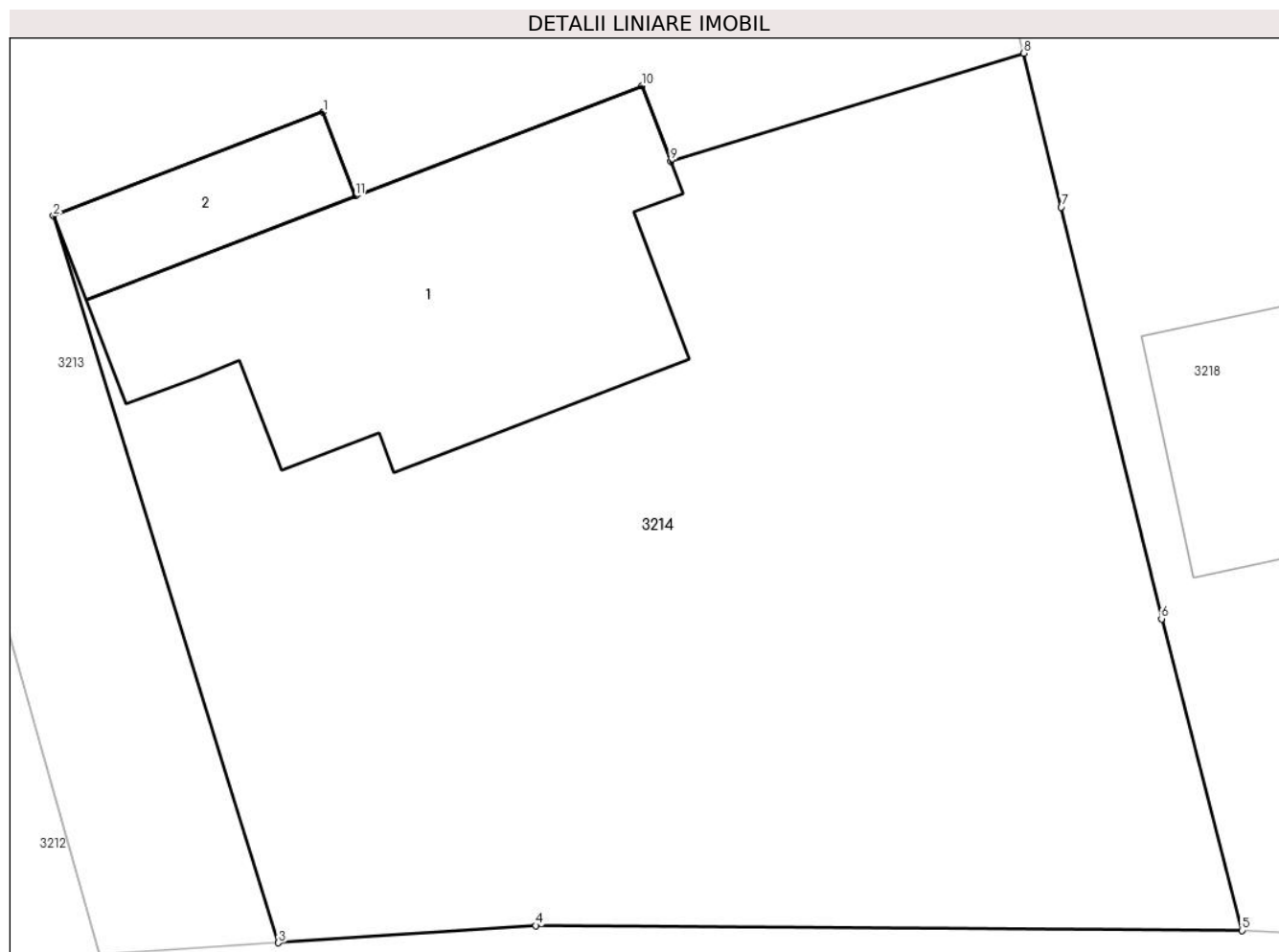
Inscrieri privind dezmembramintele dreptului de proprietate, drepturi reale de garanție și sarcini	Referințe
NU SUNT	

Anexa Nr. 1 La Partea I

Teren

Nr cadastral	Suprafața (mp)*	Observații / Referințe
	1.000	

* Suprafața este determinată în planul de proiecție Stereo 70.



Date referitoare la teren

Crt	Categorie folosință	Intravilan	Suprafața (mp)	Tarla	Parcelă	Nr. topo	Observații / Referințe
1	curți constructii	DA	1.000	2	37	-	

Date referitoare la construcții

Crt	Număr	Destinație construcție	Supraf. (mp)	Situație juridică	Observații / Referințe
A1.1		construcții de locuințe	165	Cu acte	Nr. niveluri:1; S. construita la sol:165 mp; S. construita desfasurata:165 mp; Locuinta
A1.2		construcții anexa	33	Cu acte	Nr. niveluri:1; S. construita la sol:33 mp; S. construita desfasurata:33 mp; Anexa

Lungime Segmente

1) Valorile lungimilor segmentelor sunt obținute din proiecție în plan.

Punct început	X / Y	Punct sfârșit	X / Y	Lungime segment (** (m)
1	600.420,131 389.078,016	2	600.410,517 389.074,321	10.3
2	600.410,517 389.074,321	3	600.418,542 389.048,41	27.125
3	600.418,542 389.048,41	4	600.427,723 389.049,019	9.201

Punct început	X / Y	Punct sfârșit	X / Y	Lungime segment (** (m)
4	600.427,723 389.049,019	5	600.452,902 389.048,851	25.18
5	600.452,902 389.048,851	6	600.450,04 389.059,957	11.469
6	600.450,04 389.059,957	7	600.446,462 389.074,631	15.104
7	600.446,462 389.074,631	8	600.445,124 389.080,118	5.648
8	600.445,124 389.080,118	9	600.432,536 389.076,263	13.165
9	600.432,536 389.076,263	10	600.431,5 389.078,957	2.886
10	600.431,5 389.078,957	11	600.421,279 389.075,029	10.95
11	600.421,279 389.075,029	1	600.420,131 389.078,016	3.2

** Lungimile segmentelor sunt determinate în planul de proiecție Stereo 70 și sunt rotunjite la 1 milimetru.

*** Distanța dintre puncte este formată din segmente cumulate ce sunt mai mici decât valoarea 1 milimetru.

**DATE DESPRE IMOBILUL NR. 3215**

Oficiul de Cadastru și Publicitate Imobiliară PRAHOVA
Biroul de Cadastru și Publicitate Imobiliară Ploiești

A. Partea I. Descrierea imobilului

TEREN Necunoscut

Adresa: Loc. Urlati, Jud. Prahova, T92, A 5783/5

Nr. Crt	Nr cadastral Nr. topografic	Suprafața* (mp)	Observații / Referințe
A1		2.563	Sector cadastral:68 Teren neimprejmuit;

B. Partea II. Proprietari și acte

Inscrieri privitoare la dreptul de proprietate și alte drepturi reale	Referințe
/	
Act Administrativ nr. 46970, din 12/11/1996 emis de Comisia Judeteana Prahova;	
B1	A1
Intabulare, drept de PROPRIETATE, dobandit prin Reconstituire, cota actuala 1/1 1) ANDRONE ANA DEFUNCT:Da	

C. Partea III. SARCINI .

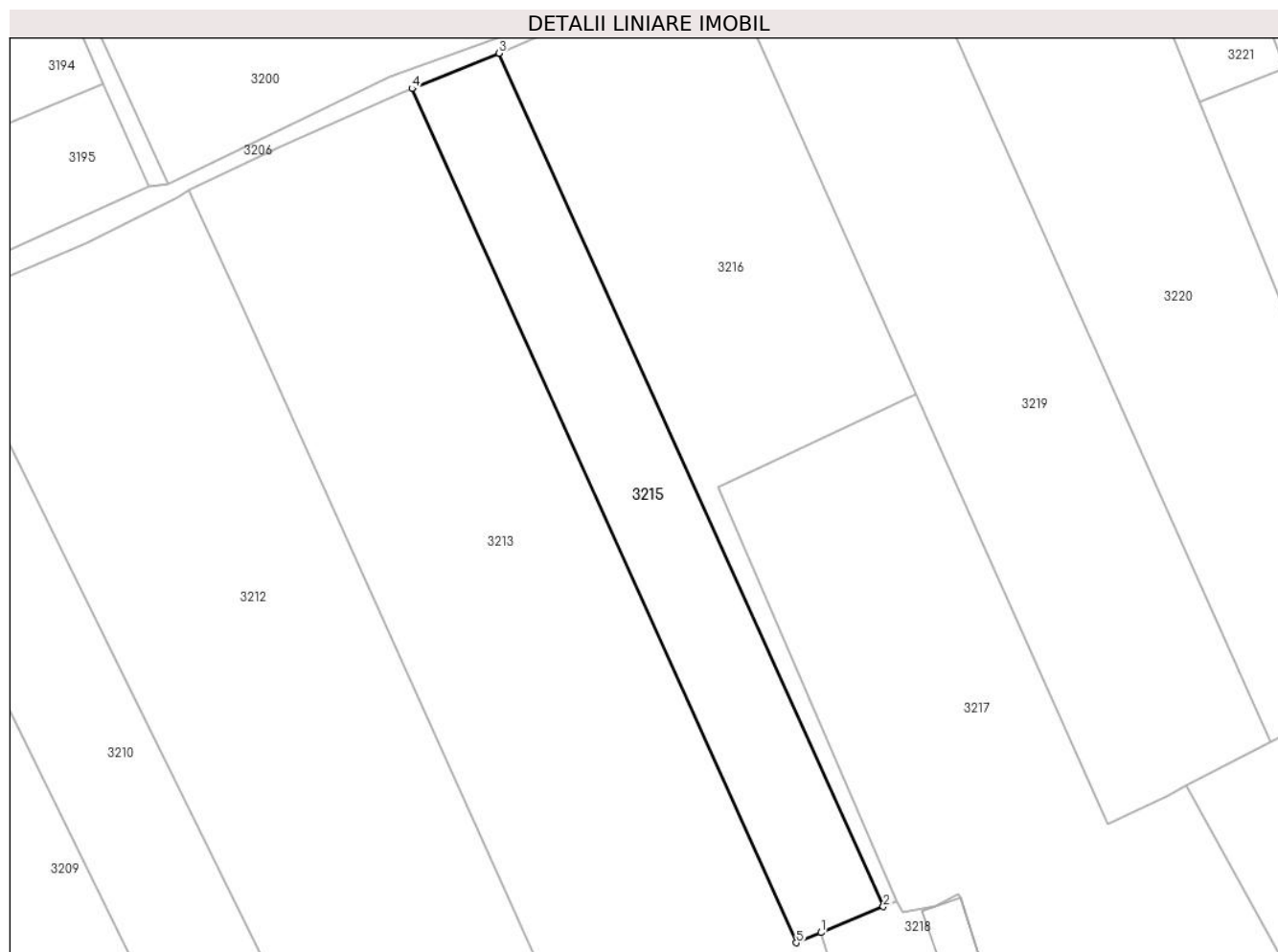
Inscrieri privind dezmembramintele dreptului de proprietate, drepturi reale de garanție și sarcini	Referințe
NU SUNT	

Anexa Nr. 1 La Partea I

Teren

Nr cadastral	Suprafața (mp)*	Observații / Referințe
	2.563	

* Suprafața este determinată în planul de proiecție Stereo 70.



Date referitoare la teren

Crt	Categorie folosință	Intravilan	Suprafața (mp)	Tarla	Parcelă	Nr. topo	Observații / Referințe
1	arabil	DA	13	92	5783/5	-	
2	arabil	NU	2.550	92	5783/5	-	

Lungime Segmente

1) Valorile lungimilor segmentelor sunt obținute din proiecție în plan.

Punct început	X / Y	Punct sfârșit	X / Y	Lungime segment (** (m)
1	600.433,391 389.126,839	2	600.444,012 389.131,239	11.496
2	600.444,012 389.131,239	3	600.378,447 389.276,8	159.646
3	600.378,447 389.276,8	4	600.363,564 389.270,782	16.054
4	600.363,564 389.270,782	5	600.429,171 389.125,091	159.782

Punct început	X / Y	Punct sfârşit	X / Y	Lungime segment (** (m)
5	600.429,171 389.125,091	1	600.433,391 389.126,839	4.568

** Lungimile segmentelor sunt determinate în planul de proiecţie Stereo 70 şi sunt rotunjite la 1 milimetru.

*** Distanţa dintre puncte este formată din segmente cumulate ce sunt mai mici decât valoarea 1 milimetru.

**DATE DESPRE IMOBILUL NR. 3216**

Oficiul de Cadastru și Publicitate Imobiliară PRAHOVA
Biroul de Cadastru și Publicitate Imobiliară Ploiești

A. Partea I. Descrierea imobilului

TEREN Extravilan

Adresa: Jud. Prahova, T 92, A5783/6,5783/7/1

Nr. Crt	Nr cadastral Nr. topografic	Suprafața* (mp)	Observații / Referințe
A1		3.636	Sector cadastral:68 Teren neimprejmut;

B. Partea II. Proprietari și acte

Inscrieri privitoare la dreptul de proprietate și alte drepturi reale		Referințe
/		
Act Normativ nr. 7, din 13/03/1996 emis de Parlamentul Romaniei (Act administrativ nr. 10656/30.05.2024 emis de Primaria Urlati);		
B1	Intabulare, drept de PROPRIETATE, dobandit prin Lege, cota actuala 1/1 1) NEIDENTIFICAT NEIDENTIFICAT	A1
Act Normativ nr. 7, din 13/03/1996 emis de Parlamentul Romaniei;		
B2	Se noteaza PROPRIETAR NEIDENTIFICAT, rezerva comisiei locale de fond funciar Urlati - conform art. 13, alin. 14	A1

C. Partea III. SARCINI .

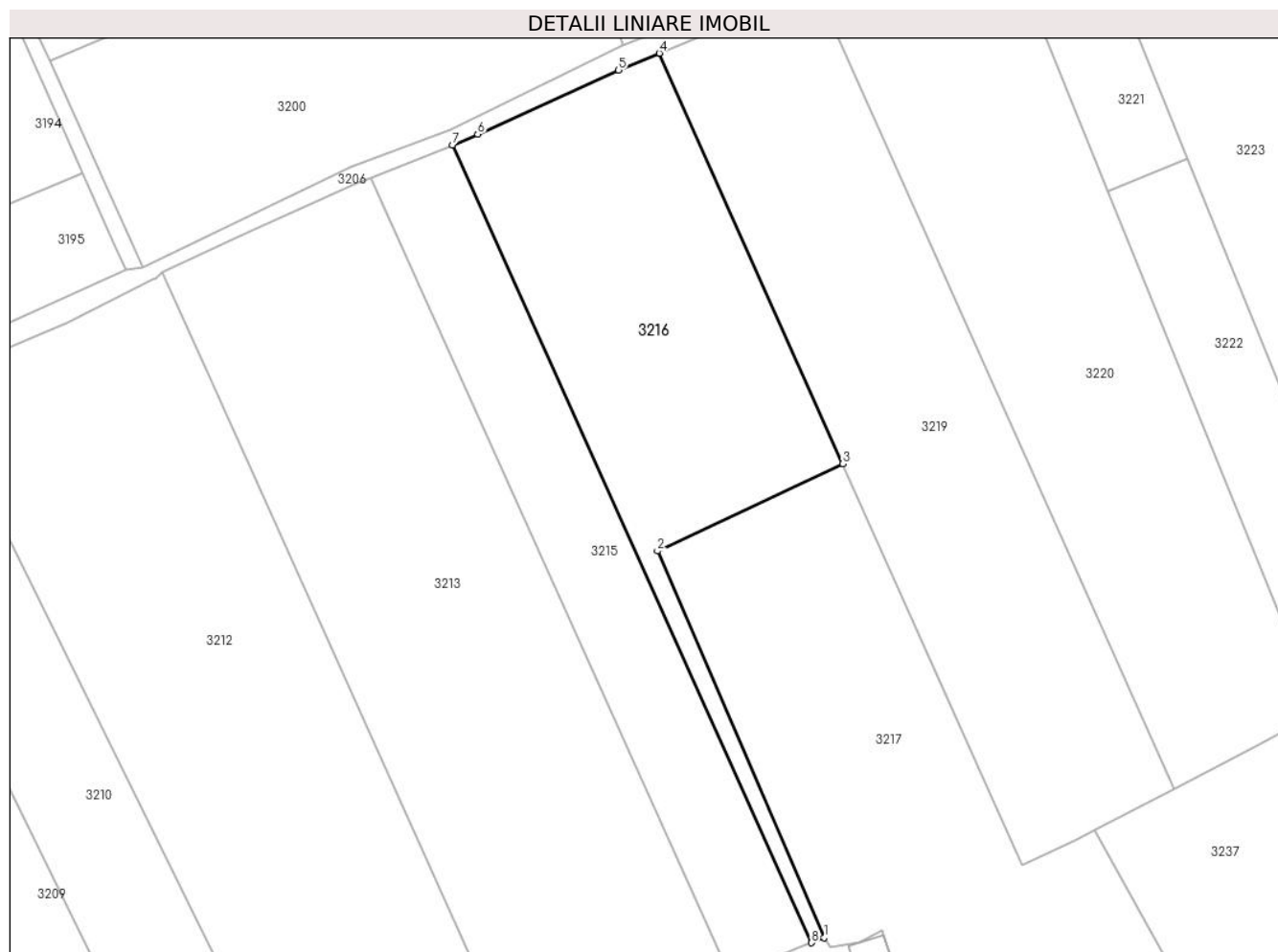
Inscrieri privind dezmembramintele dreptului de proprietate, drepturi reale de garanție și sarcini	Referințe
NU SUNT	

Anexa Nr. 1 La Partea I

Teren

Nr cadastral	Suprafața (mp)*	Observații / Referințe
	3.636	

* Suprafața este determinată în planul de proiecție Stereo 70.



Date referitoare la teren

Crt	Categorie folosință	Intravilan	Suprafața (mp)	Tarla	Parcelă	Nr. topo	Observații / Referințe
1	arabil	NU	3.636	92	5783/6, 5783/7/1	-	

Lungime Segmente

1) Valorile lungimilor segmentelor sunt obținute din proiecție în plan.

Punct început	X / Y	Punct sfârșit	X / Y	Lungime segment (** (m)
1	600.446,294 389.132,184	2	600.415,861 389.202,706	76.808
2	600.415,861 389.202,706	3	600.449,687 389.218,626	37.385
3	600.449,687 389.218,626	4	600.416,202 389.293,538	82.055
4	600.416,202 389.293,538	5	600.408,777 389.290,434	8.048
5	600.408,777 389.290,434	6	600.383,047 389.278,744	28.261

Punct început	X / Y	Punct sfârșit	X / Y	Lungime segment (** (m)
6	600.383,047 389.278,744	7	600.378,447 389.276,8	4.994
7	600.378,447 389.276,8	8	600.444,012 389.131,239	159.646
8	600.444,012 389.131,239	1	600.446,294 389.132,184	2.47

** Lungimile segmentelor sunt determinate în planul de proiecție Stereo 70 și sunt rotunjite la 1 milimetru.

*** Distanța dintre puncte este formată din segmente cumulate ce sunt mai mici decât valoarea 1 milimetru.

**DATE DESPRE IMOBILUL NR. 3217**

Oficiul de Cadastru și Publicitate Imobiliară PRAHOVA
Biroul de Cadastru și Publicitate Imobiliară Ploiești

A. Partea I. Descrierea imobilului

TEREN Necunoscut

Adresa: Loc. Urlati, Str Maruntis, Nr. 37A, Jud. Prahova, T2, Cc44/1,A42,A44,V43, T92, A 5783/7

Nr. Crt	Nr cadastral Nr. topografic	Suprafața* (mp)	Observații / Referințe
A1		8.730	Sector cadastral:68 Teren neimprejmut;

Construcții

Crt	Nr cadastral Nr. topografic	Adresa	Observații / Referințe
A1.1		Loc. Urlati, Str Maruntis, Nr. 39A, Jud. Prahova, T2, Cc44/1,A42,A44,V43, T92, A 5783/7	Nr. niveluri:1; S. construita la sol:36 mp; S. construita desfasurata:36 mp; Locuinta

B. Partea II. Proprietari și acte

Inscrieri privitoare la dreptul de proprietate și alte drepturi reale		Referințe
/		
Act Administrativ nr. 67503, din 18/03/1997 emis de Comisia Judeteana Prahova (Act notarial r. 881/18.02.1997 emis de NP Sandu Aurelian Viorel);		
B1	Intabulare, drept de PROPRIETATE, dobandit prin Reconstituire, cota actuala 1/1 1) POPESCU EUFIZOSINA 2) MIHALCEA MARIA 3) MIHALCEA ION	A1
Act Administrativ nr. 10604, din 30/05/2024 emis de Primaria Urlati;		
B2	Intabulare, drept de PROPRIETATE, dobandit prin Construire, cota actuala 1/1 1) POPESCU EUFIZOSINA 2) MIHALCEA MARIA 3) MIHALCEA ION	A1.1

C. Partea III. SARCINI .

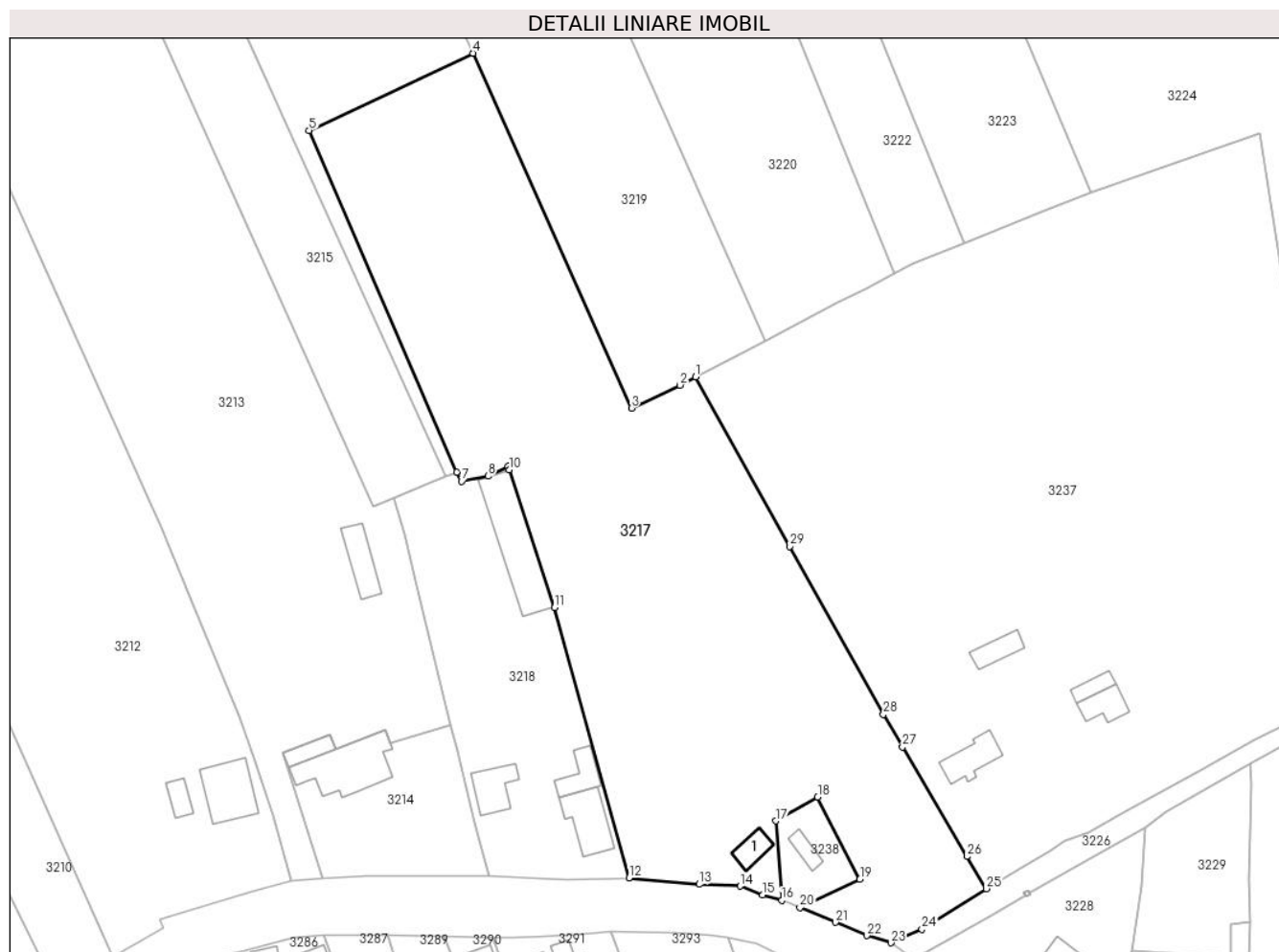
Inscrieri privind dezmembramintele dreptului de proprietate, drepturi reale de garanție și sarcini	Referințe
NU SUNT	

Anexa Nr. 1 La Partea I

Teren

Nr cadastral	Suprafața (mp)*	Observații / Referințe
	8.730	

* Suprafața este determinată în planul de proiecție Stereo 70.



Date referitoare la teren

Crt	Categorie folosință	Intra vilan	Suprafața (mp)	Tarla	Parcelă	Nr. topo	Observații / Referințe
1	curți constructii	DA	530	2	44/1	-	
2	arabil	DA	5.166	2,92	38,39,5783/4	-	
3	arabil	NU	3.034	92	5783/7	-	

Date referitoare la construcții

Crt	Număr	Destinație construcție	Supraf. (mp)	Situație juridică	Observații / Referințe
A1.1		construcții de locuințe	36	Cu acte	Nr. niveluri:1; S. construita la sol:36 mp; S. construita desfasurata:36 mp; Locuinta

Lungime Segmente

1) Valorile lungimilor segmentelor sunt obținute din proiecție în plan.

Punct început	X / Y	Punct sfârșit	X / Y	Lungime segment (** (m)
1	600.495,662 389.151,833	2	600.492,403 389.150,136	3.674
3	600.482,405 389.145,431	4	600.449,687 389.218,626	80.175

Punct început	X / Y	Punct sfârșit	X / Y	Lungime segment (** (m)
2	600.492,403 389.150,136	3	600.482,405 389.145,431	11.05
4	600.449,687 389.218,626	5	600.415,861 389.202,706	37.385

Punct început	X / Y	Punct sfârșit	X / Y	Lungime segment (** (m)
5	600.415,861 389.202,706	6	600.446,294 389.132,184	76.808
7	600.447,328 389.130,349	8	600.452,81 389.131,371	5.576
9	600.456,889 389.133,422	10	600.457,133 389.132,686	0.775
11	600.466,539 389.104,258	12	600.481,943 389.048,526	57.822
13	600.496,407 389.047,197	14	600.504,899 389.046,832	8.5
15	600.509,505 389.045,012	16	600.513,433 389.043,89	4.085
17	600.512,217 389.060,258	18	600.520,862 389.065,199	9.957
19	600.529,561 389.048,233	20	600.517,185 389.042,364	13.697
21	600.524,572 389.039,361	22	600.530,984 389.036,622	6.973
23	600.535,936 389.035,126	24	600.542,376 389.037,895	7.01
25	600.555,654 389.046,296	26	600.551,65 389.052,927	7.746
27	600.538,351 389.075,511	28	600.534,39 389.082,239	7.807
29	600.515,121 389.116,864	1	600.495,662 389.151,833	40.019

Punct început	X / Y	Punct sfârșit	X / Y	Lungime segment (** (m)
6	600.446,294 389.132,184	7	600.447,328 389.130,349	2.106
8	600.452,81 389.131,371	9	600.456,889 389.133,422	4.566
10	600.457,133 389.132,686	11	600.466,539 389.104,258	29.944
12	600.481,943 389.048,526	13	600.496,407 389.047,197	14.525
14	600.504,899 389.046,832	15	600.509,505 389.045,012	4.953
16	600.513,433 389.043,89	17	600.512,217 389.060,258	16.413
18	600.520,862 389.065,199	19	600.529,561 389.048,233	19.066
20	600.517,185 389.042,364	21	600.524,572 389.039,361	7.974
22	600.530,984 389.036,622	23	600.535,936 389.035,126	5.173
24	600.542,376 389.037,895	25	600.555,654 389.046,296	15.712
26	600.551,65 389.052,927	27	600.538,351 389.075,511	26.209
28	600.534,39 389.082,239	29	600.515,121 389.116,864	39.626

** Lungimile segmentelor sunt determinate în planul de proiecție Stereo 70 și sunt rotunjite la 1 milimetru.

*** Distanța dintre puncte este formată din segmente cumulate ce sunt mai mici decât valoarea 1 milimetru.

**DATE DESPRE IMOBILUL NR. 3218**

Oficiul de Cadastru și Publicitate Imobiliară PRAHOVA
Biroul de Cadastru și Publicitate Imobiliară Ploiești

A. Partea I. Descrierea imobilului

TEREN Necunoscut

Adresa: Loc. Urlati, Str Maruntis, Nr. 39, Jud. Prahova, T 2, Cc41, A40

Nr. Crt	Nr cadastral Nr. topografic	Suprafața* (mp)	Observații / Referințe
A1		2.259	Sector cadastral:68 Teren imprejmuit;

B. Partea II. Proprietari și acte

Inscrieri privitoare la dreptul de proprietate și alte drepturi reale		Referințe
/		
Act Normativ nr. 7, din 13/03/1996 emis de Parlamentul Romaniei (Act administrativ nr. 10656/30.05.2024 emis de Primaria Urlati);		
B1	Intabulare, drept de PROPRIETATE, dobandit prin Lege, cota actuala 1/1 1) NEIDENTIFICAT NEIDENTIFICAT	A1
Act Normativ nr. 7, din 13/03/1996 emis de Parlamentul Romaniei;		
B2	Se noteaza PROPRIETAR NEIDENTIFICAT, rezerva comisiei locale de fond funciar - conform art. 13, alin. 14	A1

C. Partea III. SARCINI .

Inscrieri privind dezmembramintele dreptului de proprietate, drepturi reale de garanție și sarcini	Referințe
NU SUNT	

Anexa Nr. 1 La Partea I

Teren

Nr cadastral	Suprafața (mp)*	Observații / Referințe
	2.259	

* Suprafața este determinată în planul de proiecție Stereo 70.



Date referitoare la teren

Crt	Categorie folosință	Intravilan	Suprafața (mp)	Tarla	Parcelă	Nr. topo	Observații / Referințe
1	curți constructii	DA	1.360	2	41	-	
2	arabil	NU	899	2	40	-	

Date referitoare la construcții

Crt	Număr	Destinație construcție	Supraf. (mp)	Situație juridică	Observații / Referințe
A1.1		construcții de locuințe	95	Fara acte	Nr. niveluri:1; S. construita la sol:95 mp; Locuinta
A1.2		construcții de locuințe	67	Fara acte	Nr. niveluri:1; S. construita la sol:67 mp; Locuinta
A1.3		construcții anexa	52	Fara acte	Nr. niveluri:1; S. construita la sol:52 mp; Anexa
A1.4		construcții anexa	201	Fara acte	Nr. niveluri:1; S. construita la sol:201 mp; Anexa

Lungime Segmente

1) Valorile lungimilor segmentelor sunt obținute din proiecție în plan.

Punct început	X / Y	Punct sfârșit	X / Y	Lungime segment (** (m)

Punct început	X / Y	Punct sfârșit	X / Y	Lungime segment (** (m)
1	600.444,012 389.131,239	2	600.433,391 389.126,839	11.496
2	600.433,391 389.126,839	3	600.435,672 389.119,515	7.671
3	600.435,672 389.119,515	4	600.438,357 389.107,796	12.023
4	600.438,357 389.107,796	5	600.442,666 389.090,199	18.117
5	600.442,666 389.090,199	6	600.445,124 389.080,118	10.376
6	600.445,124 389.080,118	7	600.446,462 389.074,631	5.648
7	600.446,462 389.074,631	8	600.450,04 389.059,957	15.104
8	600.450,04 389.059,957	9	600.452,902 389.048,851	11.469
9	600.452,902 389.048,851	10	600.463,086 389.048,409	10.194
10	600.463,086 389.048,409	11	600.468,906 389.048,23	5.823
11	600.468,906 389.048,23	12	600.481,943 389.048,526	13.04
12	600.481,943 389.048,526	13	600.466,542 389.104,246	57.809
13	600.466,542 389.104,246	14	600.466,452 389.104,519	0.287
14	600.466,452 389.104,519	15	600.457,133 389.132,686	29.669
15	600.457,133 389.132,686	16	600.456,889 389.133,422	0.775
16	600.456,889 389.133,422	17	600.452,81 389.131,371	4.566
17	600.452,81 389.131,371	18	600.447,328 389.130,349	5.576
18	600.447,328 389.130,349	19	600.446,294 389.132,184	2.106
19	600.446,294 389.132,184	1	600.444,012 389.131,239	2.47

** Lungimile segmentelor sunt determinate în planul de proiecție Stereo 70 și sunt rotunjite la 1 milimetru.

*** Distanța dintre puncte este formată din segmente cumulate ce sunt mai mici decât valoarea 1 milimetru.

**DATE DESPRE IMOBILUL NR. 3219**

Oficiul de Cadastru și Publicitate Imobiliară PRAHOVA
Biroul de Cadastru și Publicitate Imobiliară Ploiești

A. Partea I. Descrierea imobilului

TEREN Extravilan

Adresa: Jud. Prahova, T92, A 5783/8

Nr. Crt	Nr cadastral Nr. topografic	Suprafața* (mp)	Observații / Referințe
A1		5.000	Sector cadastral:68 Teren neimprejmuit;

B. Partea II. Proprietari și acte

Inscrieri privitoare la dreptul de proprietate și alte drepturi reale		Referințe
/		
Act Administrativ nr. 280, din 22/03/2006 emis de Comisia Judeteana Prahova (Act administrativ nr. 9291/10.05.2024 emis de Primaria Urlati);		
B1	Intabulare, drept de PROPRIETATE, dobandit prin Reconstituire, cota actuala 1/1 1) PADURARU ION 2) CAPRITA CRISTINA 3) VOINEA ALEXANDRINA 4) PADURARU GHEORGHE 5) PADURARU ELENA	A1

C. Partea III. SARCINI .

Inscrieri privind dezmembramintele dreptului de proprietate, drepturi reale de garanție și sarcini	Referințe
NU SUNT	

Anexa Nr. 1 La Partea I

Teren

Nr cadastral	Suprafața (mp)*	Observații / Referințe
	5.000	

* Suprafața este determinată în planul de proiecție Stereo 70.



Date referitoare la teren

Crt	Categorie folosință	Intravilan	Suprafața (mp)	Tarla	Parcelă	Nr. topo	Observații / Referințe
1	arabil	NU	5.000	92	5783/8	-	In TP T 91, A 5783/8

Lungime Segmente

1) Valorile lungimilor segmentelor sunt obținute din proiecție în plan.

Punct început	X / Y	Punct sfârșit	X / Y	Lungime segment (** (m)
1	600.439,027 389.303,081	2	600.416,202 389.293,538	24.74
2	600.416,202 389.293,538	3	600.449,687 389.218,626	82.055
3	600.449,687 389.218,626	4	600.482,405 389.145,431	80.175
4	600.482,405 389.145,431	5	600.492,403 389.150,136	11.05
5	600.492,403 389.150,136	6	600.495,662 389.151,833	3.674

Punct început	X / Y	Punct sfârșit	X / Y	Lungime segment (** (m)
6	600.495,662 389.151,833	7	600.510,123 389.159,365	16.305
7	600.510,123 389.159,365	8	600.444,63 389.305,884	160.49
8	600.444,63 389.305,884	1	600.439,027 389.303,081	6.265

** Lungimile segmentelor sunt determinate în planul de proiecție Stereo 70 și sunt rotunjite la 1 milimetru.

*** Distanța dintre puncte este formată din segmente cumulate ce sunt mai mici decât valoarea 1 milimetru.

**DATE DESPRE IMOBILUL NR. 3220**

Oficiul de Cadastru și Publicitate Imobiliară PRAHOVA
Biroul de Cadastru și Publicitate Imobiliară Ploiești

A. Partea I. Descrierea imobilului

TEREN Extravilan

Adresa: Jud. Prahova, T 92, A5783/9

Nr. Crt	Nr cadastral Nr. topografic	Suprafața* (mp)	Observații / Referințe
A1		5.230	Sector cadastral:68 Teren neimpregmuit;

B. Partea II. Proprietari și acte

Inscrieri privitoare la dreptul de proprietate și alte drepturi reale		Referințe
/		
Act Normativ nr. 7, din 13/03/1996 emis de Parlamentul Romaniei (Act administrativ nr. 10656/30.05.2024 emis de Primaria Urlati);		
B1	Intabulare, drept de PROPRIETATE, dobandit prin Lege, cota actuala 1/1 1) NEIDENTIFICAT NEIDENTIFICAT	A1
Act Normativ nr. 7, din 13/03/1996 emis de Parlamentul Romaniei;		
B2	Se noteaza PROPRIETAR NEIDENTIFICAT, rezerva comisiei locale de fond funciar Urlati - conform art. 13, alin. 14	A1

C. Partea III. SARCINI .

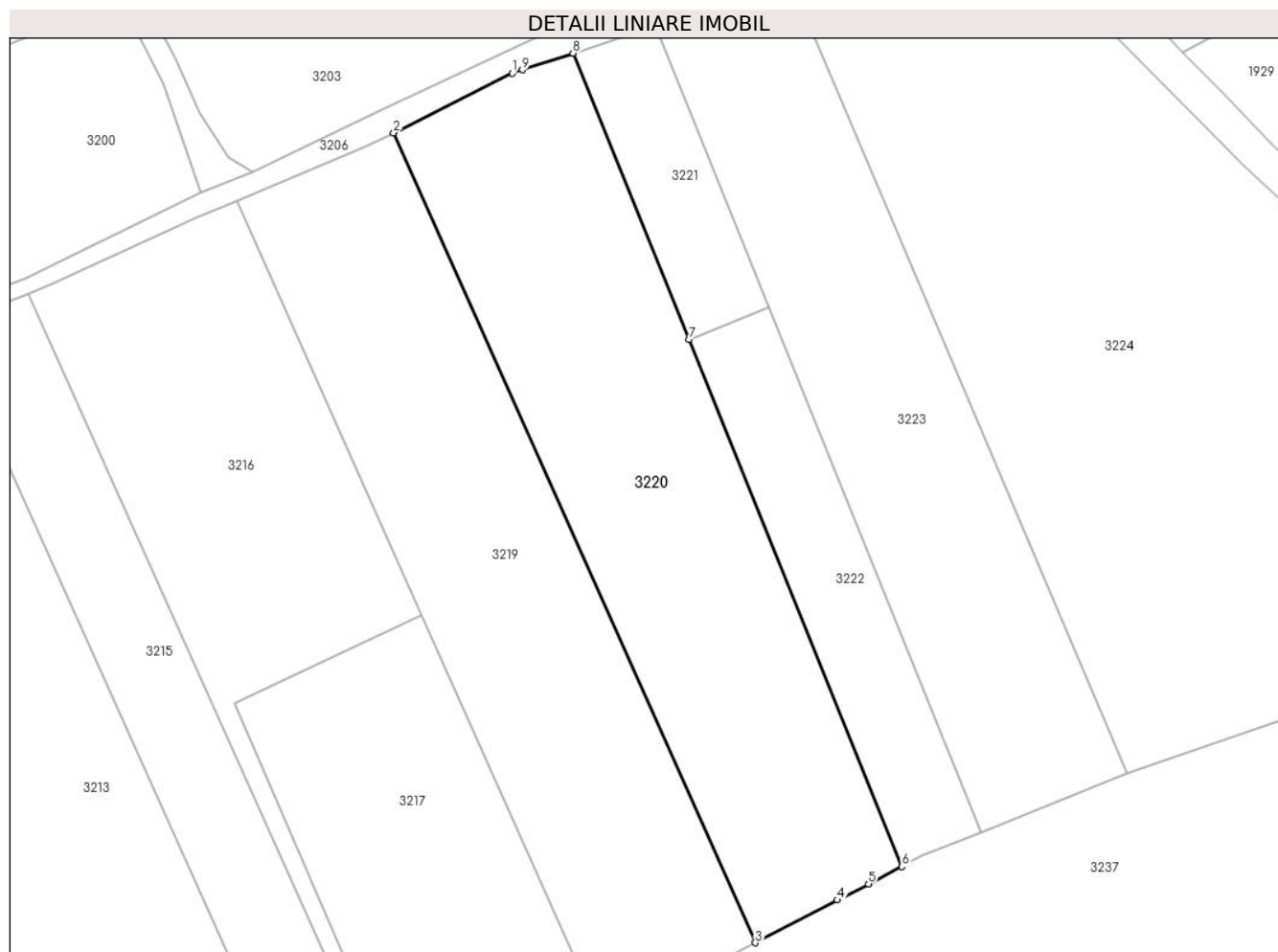
Inscrieri privind dezmembramintele dreptului de proprietate, drepturi reale de garanție și sarcini	Referințe
NU SUNT	

Anexa Nr. 1 La Partea I

Teren

Nr cadastral	Suprafața (mp)*	Observații / Referințe
	5.230	

* Suprafața este determinată în planul de proiecție Stereo 70.



Date referitoare la teren

Crt	Categorie folosință	Intravilan	Suprafața (mp)	Tarla	Parcelă	Nr. topo	Observații / Referințe
1	arabil	NU	5.230	92	5783/9	-	

Lungime Segmente

1) Valorile lungimilor segmentelor sunt obținute din proiecție în plan.

Punct început	X / Y	Punct sfârșit	X / Y	Lungime segment (** (m)
1	600.466,131 389.316,64	2	600.444,63 389.305,884	24.041
2	600.444,63 389.305,884	3	600.510,123 389.159,365	160.49
3	600.510,123 389.159,365	4	600.525,001 389.167,114	16.775
4	600.525,001 389.167,114	5	600.530,592 389.170,026	6.304
5	600.530,592 389.170,026	6	600.536,626 389.173,168	6.803

Punct început	X / Y	Punct sfârșit	X / Y	Lungime segment (** (m)
6	600.536,626 389.173,168	7	600.498,071 389.268,447	102.784
7	600.498,071 389.268,447	8	600.477,102 389.320,267	55.902
8	600.477,102 389.320,267	9	600.467,978 389.317,251	9.61
9	600.467,978 389.317,251	1	600.466,131 389.316,64	1.945

** Lungimile segmentelor sunt determinate în planul de proiecție Stereo 70 și sunt rotunjite la 1 milimetru.

*** Distanța dintre puncte este formată din segmente cumulate ce sunt mai mici decât valoarea 1 milimetru.

**DATE DESPRE IMOBILUL NR. 3221**

Oficiul de Cadastru și Publicitate Imobiliară PRAHOVA
Biroul de Cadastru și Publicitate Imobiliară Ploiești

A. Partea I. Descrierea imobilului

TEREN Extravilan

Adresa: Jud. Prahova, T92, A 5783/10/1

Nr. Crt	Nr cadastral Nr. topografic	Suprafața* (mp)	Observații / Referințe
A1		872	Sector cadastral:68 Teren neimprejmit;

B. Partea II. Proprietari și acte

Inscrieri privitoare la dreptul de proprietate și alte drepturi reale		Referințe
/		
Act Notarial nr. 30, din 30/04/2010 emis de NP Anton Georgeta;		
B1	Intabulare, drept de PROPRIETATE, dobandit prin Succesiune, cota actuala 1/2 1) MIHALACHE GELA	A1
Act Notarial nr. 18, din 30/03/2015 emis de NP Anton Georgeta;		
B2	Intabulare, drept de PROPRIETATE, dobandit prin Succesiune, cota actuala 1/4 1) DUMITRESCU ALEXANDRU-CONSTANTIN	A1
B3	Intabulare, drept de PROPRIETATE, dobandit prin Lege, cota actuala 1/4 1) DUMITRESCU VLAD-MARIAN	A1

C. Partea III. SARCINI .

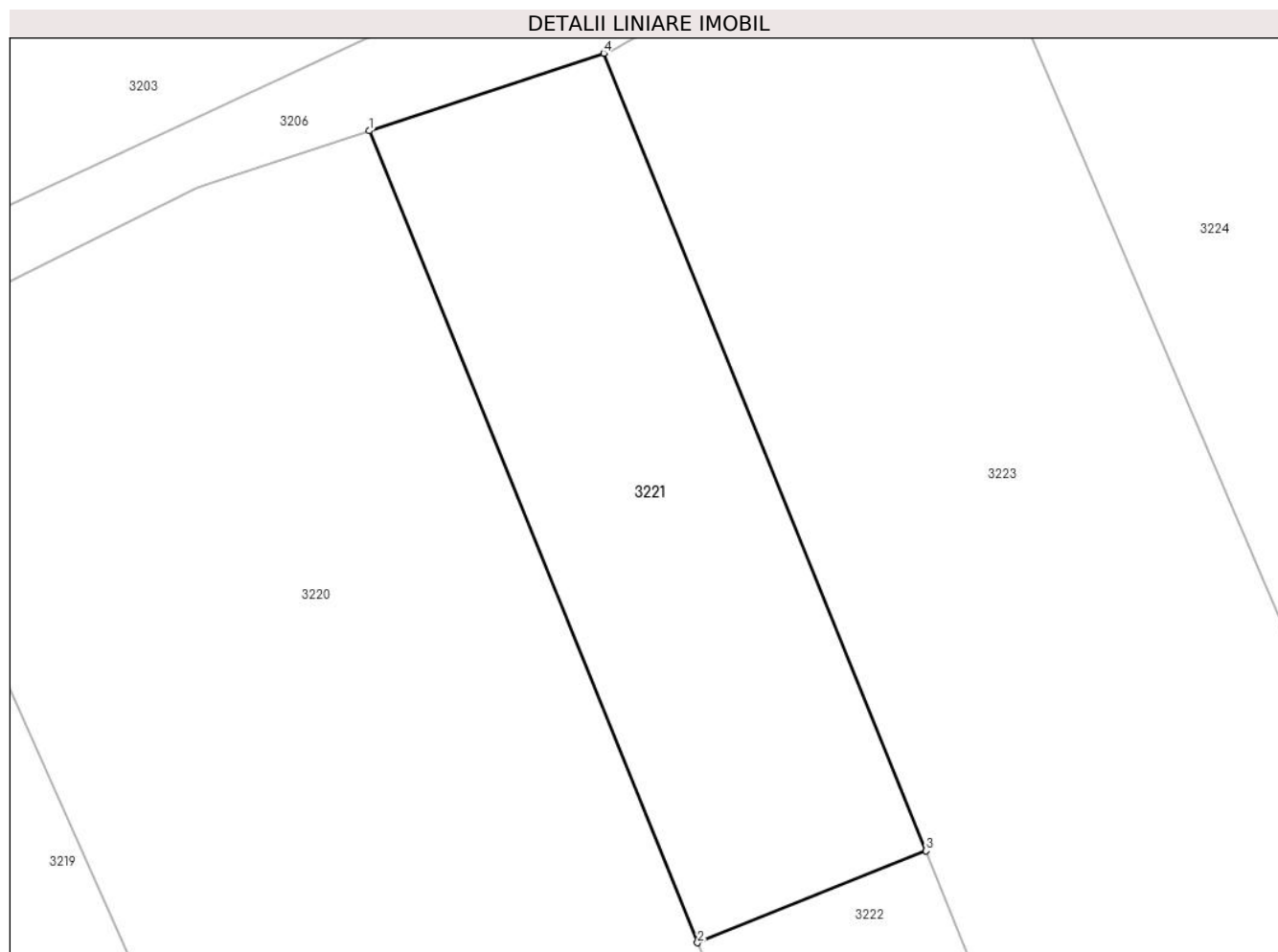
Inscrieri privind dezmembramintele dreptului de proprietate, drepturi reale de garanție și sarcini	Referințe
NU SUNT	

Anexa Nr. 1 La Partea I

Teren

Nr cadastral	Suprafața (mp)*	Observații / Referințe
	872	

* Suprafața este determinată în planul de proiecție Stereo 70.



Date referitoare la teren

Crt	Categorie folosință	Intravilan	Suprafața (mp)	Tarla	Parcelă	Nr. topo	Observații / Referințe
1	arabil	NU	872	92	5783/10/1	-	

Lungime Segmente

1) Valorile lungimilor segmentelor sunt obținute din proiecție în plan.

Punct început	X / Y	Punct sfârșit	X / Y	Lungime segment (** (m)
1	600.477,102 389.320,267	2	600.498,071 389.268,447	55.902
2	600.498,071 389.268,447	3	600.512,675 389.274,315	15.739
3	600.512,675 389.274,315	4	600.492,077 389.325,218	54.913
4	600.492,077 389.325,218	1	600.477,102 389.320,267	15.772

** Lungimile segmentelor sunt determinate în planul de proiecție Stereo 70 și sunt rotunjite la 1 milimetru.

***** Distanţa dintre puncte este formată din segmente cumulate ce sunt mai mici decât valoarea 1 milimetru.**

**DATE DESPRE IMOBILUL NR. 3222**

Oficiul de Cadastru și Publicitate Imobiliară PRAHOVA
Biroul de Cadastru și Publicitate Imobiliară Ploiești

A. Partea I. Descrierea imobilului

TEREN Extravilan

Adresa: Jud. Prahova, T92, A 5783/10

Nr. Crt	Nr cadastral Nr. topografic	Suprafața* (mp)	Observații / Referințe
A1		1.612	Sector cadastral:68 Teren neimprejmuit;

B. Partea II. Proprietari și acte

Inscrieri privitoare la dreptul de proprietate și alte drepturi reale	Referințe
/	
Act Notarial nr. 3367, din 28/12/2022 emis de NP LASLO CRISTINA CARMEN;	
B1	A1
Intabulare, drept de PROPRIETATE, dobandit prin lesire Din Indiviziune, cota actuala 1/1 1) GRIGORE CONSTANTA	

C. Partea III. SARCINI .

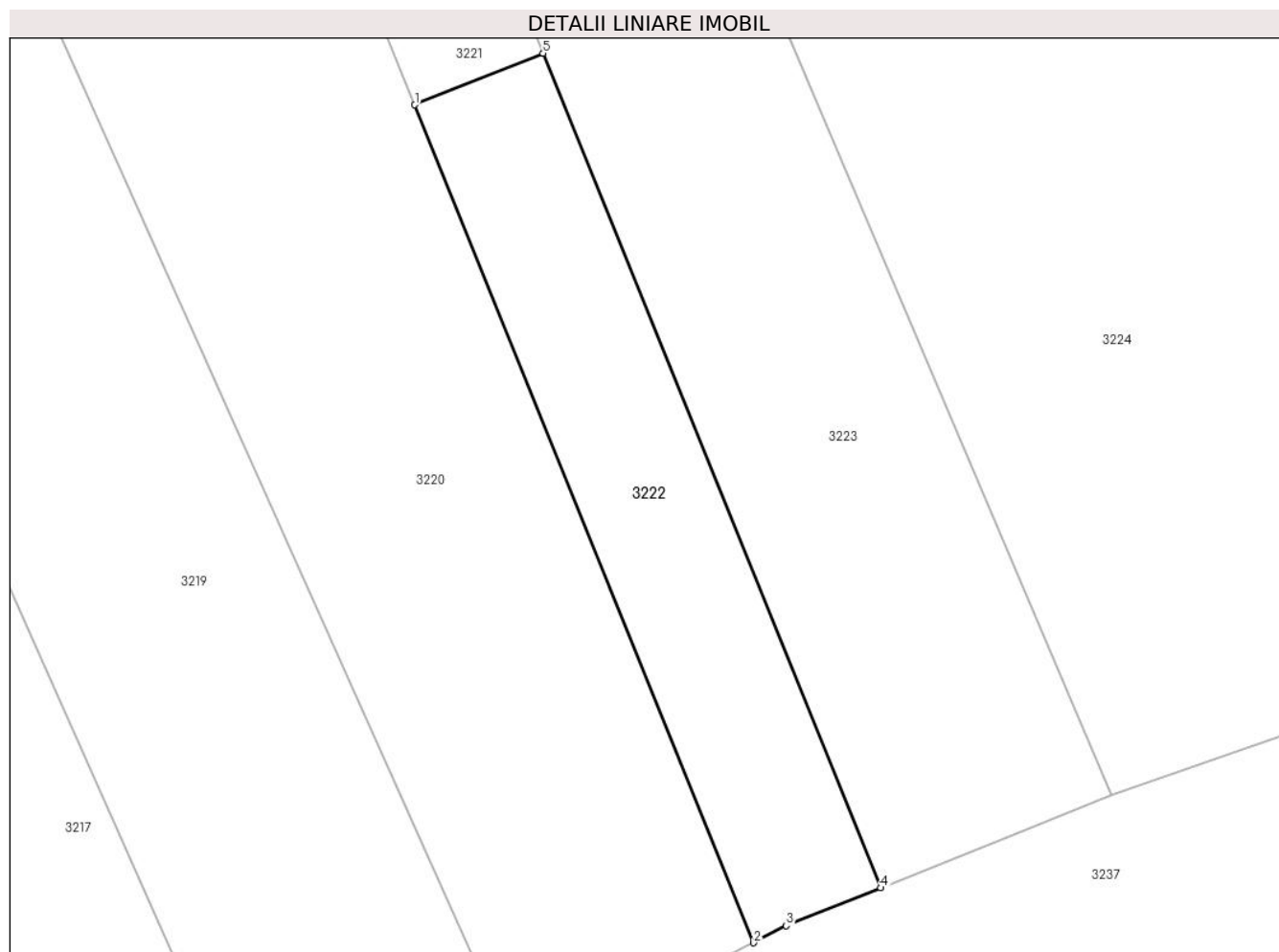
Inscrieri privind dezmembramintele dreptului de proprietate, drepturi reale de garanție și sarcini	Referințe
NU SUNT	

Anexa Nr. 1 La Partea I

Teren

Nr cadastral	Suprafața (mp)*	Observații / Referințe
	1.612	

* Suprafața este determinată în planul de proiecție Stereo 70.



Date referitoare la teren

Crt	Categorie folosință	Intra vilan	Suprafața (mp)	Tarla	Parcelă	Nr. topo	Observații / Referințe
1	arabil	NU	1.612	92	5783/10	-	

Lungime Segmente

1) Valorile lungimilor segmentelor sunt obținute din proiecție în plan.

Punct început	X / Y	Punct sfârșit	X / Y	Lungime segment (** (m)
1	600.498,071 389.268,447	2	600.536,626 389.173,168	102.784
2	600.536,626 389.173,168	3	600.540,34 389.175,103	4.188
3	600.540,34 389.175,103	4	600.551,075 389.179,416	11.569
4	600.551,075 389.179,416	5	600.512,675 389.274,315	102.374
5	600.512,675 389.274,315	1	600.498,071 389.268,447	15.739

**** Lungimile segmentelor sunt determinate în planul de proiecție Stereo 70 și sunt rotunjite la 1 milimetru.**

***** Distanța dintre puncte este formată din segmente cumulate ce sunt mai mici decât valoarea 1 milimetru.**

**DATE DESPRE IMOBILUL NR. 3223**

Oficiul de Cadastru și Publicitate Imobiliară PRAHOVA
Biroul de Cadastru și Publicitate Imobiliară Ploiești

A. Partea I. Descrierea imobilului

TEREN Extravilan

Adresa: Jud. Prahova, T 92, A5783/11

Nr. Crt	Nr cadastral Nr. topografic	Suprafața* (mp)	Observații / Referințe
A1		4.288	Sector cadastral:68 Teren neimpregmuit;

B. Partea II. Proprietari și acte

Inscrieri privitoare la dreptul de proprietate și alte drepturi reale		Referințe
/		
Act Normativ nr. 7, din 13/03/1996 emis de Parlamentul Romaniei (Act administrativ nr. 10656/30.05.2024 emis de Primaria Urlati);		
B1	Intabulare, drept de PROPRIETATE, dobandit prin Lege, cota actuala 1/1 1) NEIDENTIFICAT NEIDENTIFICAT	A1
Act Normativ nr. 7, din 13/03/1996 emis de Parlamentul Romaniei;		
B2	Se noteaza PROPRIETAR NEIDENTIFICAT, rezerva comisiei locale de fond funciar Urlati - conform art. 13, alin. 14	A1

C. Partea III. SARCINI .

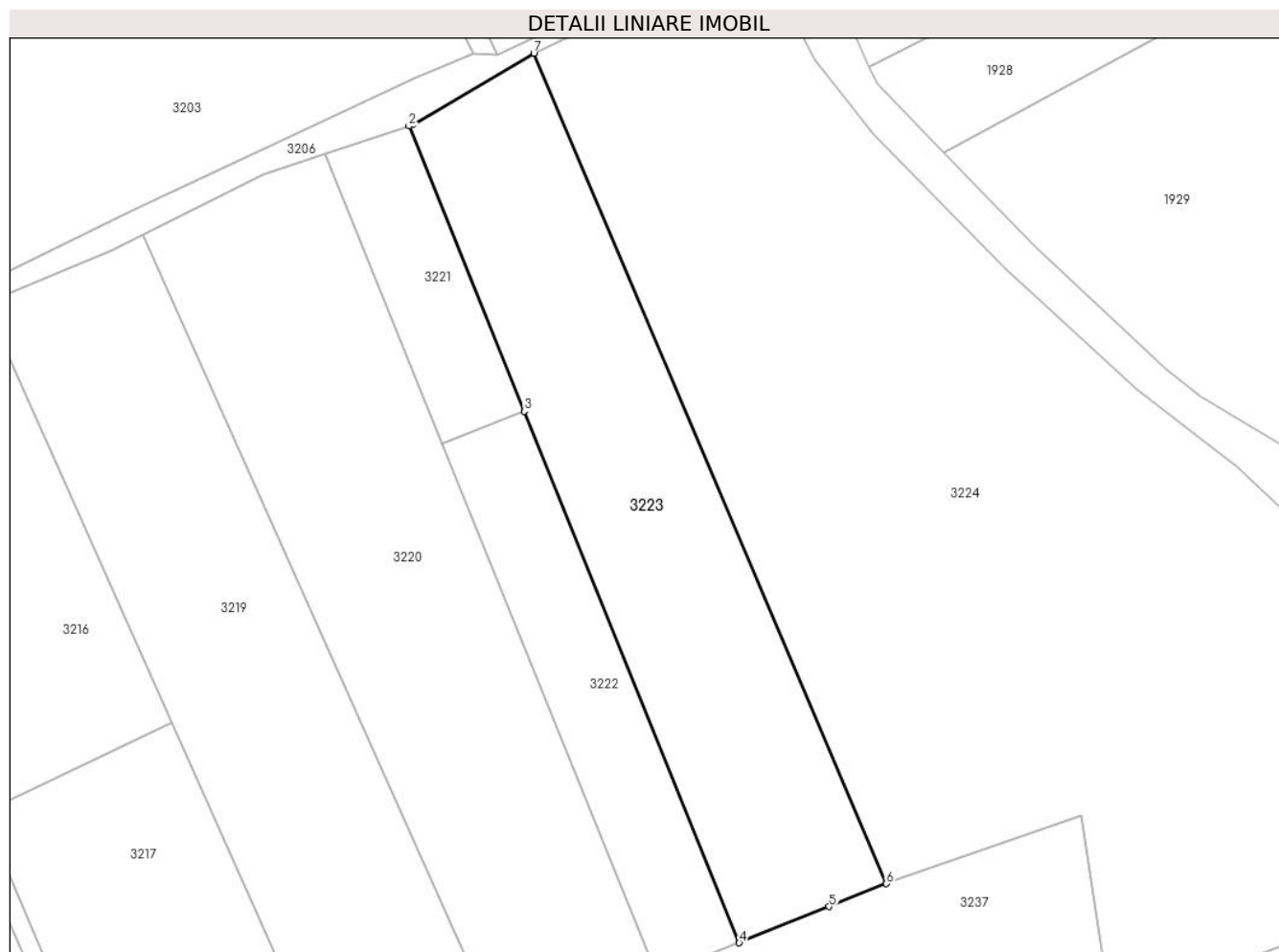
Inscrieri privind dezmembramintele dreptului de proprietate, drepturi reale de garanție și sarcini	Referințe
NU SUNT	

Anexa Nr. 1 La Partea I

Teren

Nr cadastral	Suprafața (mp)*	Observații / Referințe
	4.288	

* Suprafața este determinată în planul de proiecție Stereo 70.



Date referitoare la teren

Crt	Categorie folosință	Intravilan	Suprafața (mp)	Tarla	Parcelă	Nr. topo	Observații / Referințe
1	arabil	NU	4.288	92	5783/11	-	

Lungime Segmente

1) Valorile lungimilor segmentelor sunt obținute din proiecție în plan.

Punct început	X / Y	Punct sfârșit	X / Y	Lungime segment (** (m)
1	600.492,723 389.325,432	2	600.492,077 389.325,218	0.681
2	600.492,077 389.325,218	3	600.512,675 389.274,315	54.913
3	600.512,675 389.274,315	4	600.551,075 389.179,416	102.374
4	600.551,075 389.179,416	5	600.567,151 389.185,872	17.324
5	600.567,151 389.185,872	6	600.577,368 389.189,976	11.01

Punct început	X / Y	Punct sfârșit	X / Y	Lungime segment (** (m)
6	600.577,368 389.189,976	7	600.514,369 389.338,222	161.077
7	600.514,369 389.338,222	1	600.492,723 389.325,432	25.142

** Lungimile segmentelor sunt determinate în planul de proiecție Stereo 70 și sunt rotunjite la 1 milimetru.

*** Distanța dintre puncte este formată din segmente cumulate ce sunt mai mici decât valoarea 1 milimetru.

**DATE DESPRE IMOBILUL NR. 3224**

Oficiul de Cadastru și Publicitate Imobiliară PRAHOVA
Biroul de Cadastru și Publicitate Imobiliară Ploiești

A. Partea I. Descrierea imobilului

TEREN Necunoscut

Adresa: Loc. Urlati, Jud. Prahova, T 92, Parcela A-5783/12

Nr. Crt	Nr cadastral Nr. topografic	Suprafața* (mp)	Observații / Referințe
A1	23992	13.500	Sector cadastral:68 Teren neimprejmuit;

B. Partea II. Proprietari și acte

Inscrieri privitoare la dreptul de proprietate și alte drepturi reale		Referințe
124959 / 30/09/2022		
Act Notarial nr. 5087, din 27/09/2022 emis de NP Ivan Constantin (Act administrativ nr. 9291/10.05.2024 emis de Primaria Urlati);		
B14	Intabulare, drept de PROPRIETATEcumparare ca bun comun, dobandit prin Conventie, cota actuala 1/1, cota initiala 1/1 1) RADU ALIN-CIPRIAN 2) RADU ANDREEA	A1

C. Partea III. SARCINI .

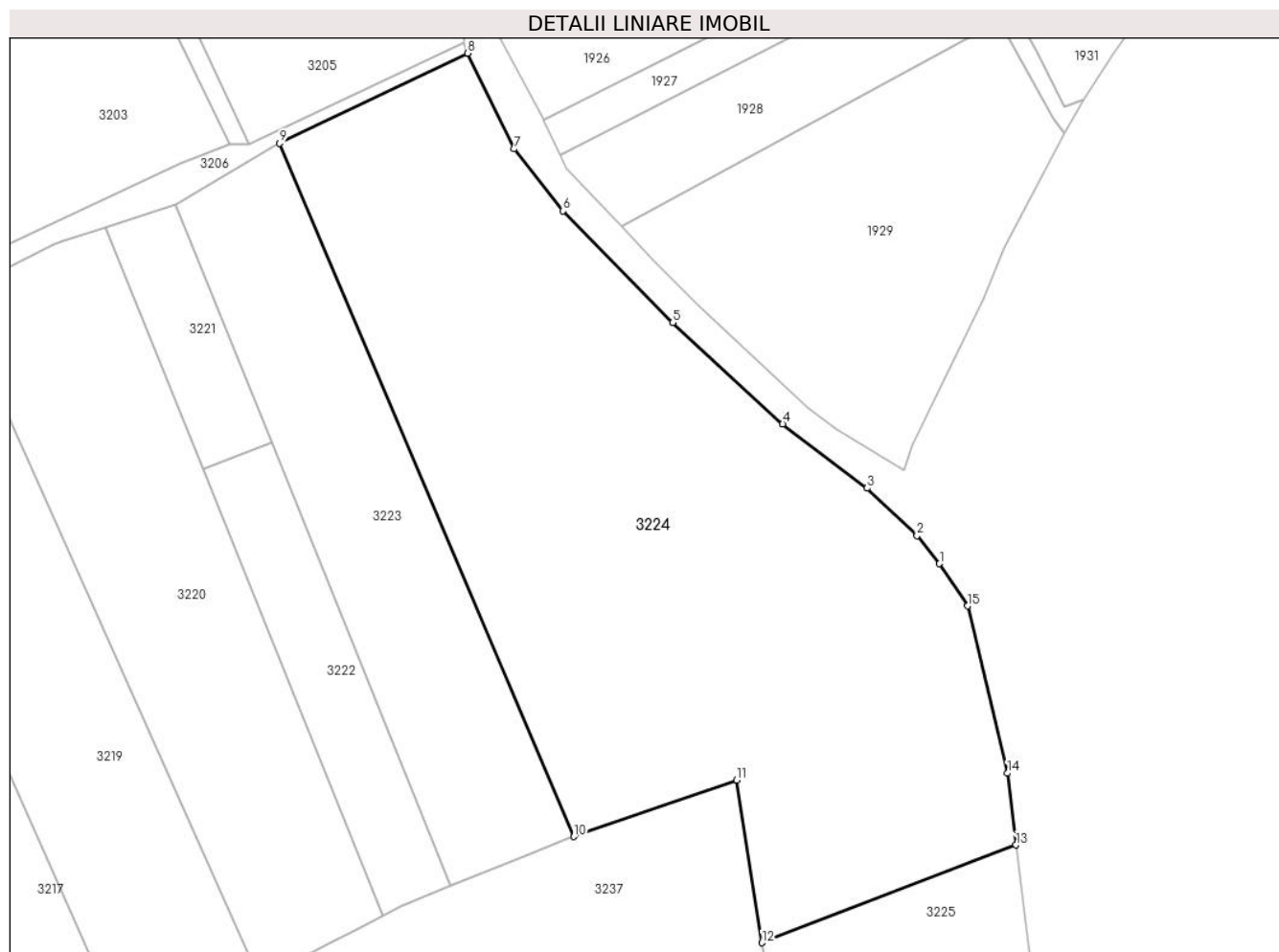
Inscrieri privind dezmembramintele dreptului de proprietate, drepturi reale de garanție și sarcini	Referințe
NU SUNT	

Anexa Nr. 1 La Partea I

Teren

Nr cadastral	Suprafața (mp)*	Observații / Referințe
23992	13.500	

* Suprafața este determinată în planul de proiecție Stereo 70.



Date referitoare la teren

Crt	Categorie folosință	Intravilan	Suprafața (mp)	Tarla	Parcelă	Nr. topo	Observații / Referințe
1	arabil	DA	2.186	92	5783/12	-	In acte T 91
2	arabil	NU	11.314	91	5783/12	-	In acte T 91

Lungime Segmente

1) Valorile lungimilor segmentelor sunt obținute din proiecție în plan.

Punct început	X / Y	Punct sfârșit	X / Y	Lungime segment (** (m)
1	600.655,607 389.248,333	2	600.650,77 389.254,322	7.698
2	600.650,77 389.254,322	3	600.640,083 389.264,472	14.739
3	600.640,083 389.264,472	4	600.622,036 389.278,181	22.663
4	600.622,036 389.278,181	5	600.598,504 389.299,89	32.016

Punct început	X / Y	Punct sfârșit	X / Y	Lungime segment (** (m)
5	600.598,504 389.299,89	6	600.575,02 389.323,747	33.476
6	600.575,02 389.323,747	7	600.564,526 389.336,993	16.899
7	600.564,526 389.336,993	8	600.554,566 389.357,478	22.778
8	600.554,566 389.357,478	9	600.514,369 389.338,222	44.571
9	600.514,369 389.338,222	10	600.577,368 389.189,976	161.077
10	600.577,368 389.189,976	11	600.612,19 389.202,088	36.868
11	600.612,19 389.202,088	12	600.617,607 389.167,275	35.232
12	600.617,607 389.167,275	13	600.671,933 389.188,188	58.212
13	600.671,933 389.188,188	14	600.670,133 389.203,542	15.459
14	600.670,133 389.203,542	15	600.661,616 389.239,279	36.738
15	600.661,616 389.239,279	1	600.655,607 389.248,333	10.867

** Lungimile segmentelor sunt determinate în planul de proiecție Stereo 70 și sunt rotunjite la 1 milimetru.

*** Distanța dintre puncte este formată din segmente cumulate ce sunt mai mici decât valoarea 1 milimetru.

**DATE DESPRE IMOBILUL NR. 3225**

Oficiul de Cadastru și Publicitate Imobiliară PRAHOVA
Biroul de Cadastru și Publicitate Imobiliară Ploiești

A. Partea I. Descrierea imobilului

TEREN Intravilan

Adresa: Loc. Urlati, Jud. Prahova, T 92, Parcela A-5783/13

Nr. Crt	Nr cadastral Nr. topografic	Suprafața* (mp)	Observații / Referințe
A1	23424	2.500	Sector cadastral:68 Teren imprejmuit;

B. Partea II. Proprietari și acte

Inscrieri privitoare la dreptul de proprietate și alte drepturi reale		Referințe
28938 / 19/03/2019		
Act Notarial nr. 56, din 25/10/2018 emis de NP ANTON GEORGETA;		
B4	se respinge cererea de intabulare a dreptului de proprietate intrucat acesta a fost inregistrat in baza incheierii nr.100324/2018	A1
124952 / 30/09/2022		
Act Notarial nr. 5088, din 27/09/2022 emis de Ivan Constantin;		
B5	Intabulare, drept de PROPRIETATE, dobandit prin Conventie, cota actuala 1/1, cota initiala 1/1	A1
	1) RADU ALIN-CIPRIAN	
	2) RADU ANDREEA	

C. Partea III. SARCINI .

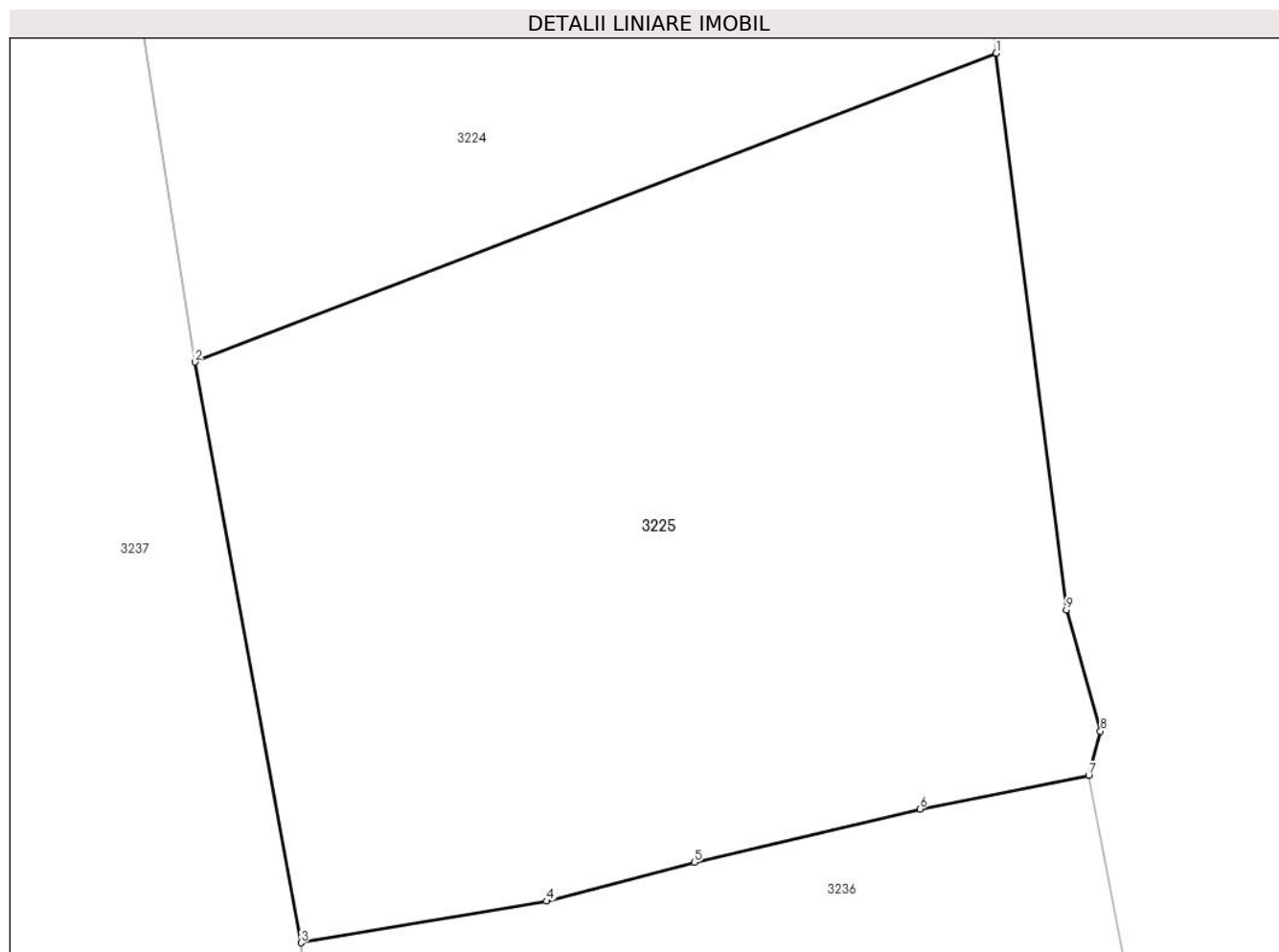
Inscrieri privind dezmembramintele dreptului de proprietate, drepturi reale de garanție și sarcini	Referințe
NU SUNT	

Anexa Nr. 1 La Partea I

Teren

Nr cadastral	Suprafața (mp)*	Observații / Referințe
23424	2.500	

* Suprafața este determinată în planul de proiecție Stereo 70.



Date referitoare la teren

Crt	Categorie folosință	Intra vilan	Suprafața (mp)	Tarla	Parcelă	Nr. topo	Observații / Referințe
1	arabil	DA	2.500	92	A-5783/13	-	In acte T 91

Lungime Segmente

1) Valorile lungimilor segmentelor sunt obținute din proiecție în plan.

Punct început	X / Y	Punct sfârșit	X / Y	Lungime segment (** (m)
1	600.671,933 389.188,188	2	600.617,607 389.167,275	58.212
2	600.617,607 389.167,275	3	600.624,82 389.127,935	39.996
3	600.624,82 389.127,935	4	600.641,452 389.130,758	16.87
4	600.641,452 389.130,758	5	600.651,46 389.133,382	10.346
5	600.651,46 389.133,382	6	600.666,742 389.136,998	15.704

Punct început	X / Y	Punct sfârșit	X / Y	Lungime segment (** (m)
6	600.666,742 389.136,998	7	600.678,192 389.139,267	11.673
7	600.678,192 389.139,267	8	600.679,003 389.142,268	3.109
8	600.679,003 389.142,268	9	600.676,68 389.150,469	8.524
9	600.676,68 389.150,469	1	600.671,933 389.188,188	38.017

** Lungimile segmentelor sunt determinate în planul de proiecție Stereo 70 și sunt rotunjite la 1 milimetru.

*** Distanța dintre puncte este formată din segmente cumulate ce sunt mai mici decât valoarea 1 milimetru.

**DATE DESPRE IMOBILUL NR. 3226**

Oficiul de Cadastru și Publicitate Imobiliară PRAHOVA
Biroul de Cadastru și Publicitate Imobiliară Ploiești

A. Partea I. Descrierea imobilului

TEREN Intravilan

Adresa: Loc. Urlati, Str Maruntis, Jud. Prahova, T2, De53

Nr. Crt	Nr cadastral Nr. topografic	Suprafața* (mp)	Observații / Referințe
A1		464	Sector cadastral:68 Teren neimprejmuit;

B. Partea II. Proprietari și acte

Inscrieri privitoare la dreptul de proprietate și alte drepturi reale		Referințe
/		
Act Normativ nr. 97, din 10/02/2010 emis de Guvernul Romaniei;		
B1	Intabulare, drept de PROPRIETATE, dobandit prin Lege, cota actuala 1/1 1) ORASUL URLATI, CIF:2844189 OBSERVATII: Domeniu Public	A1

C. Partea III. SARCINI .

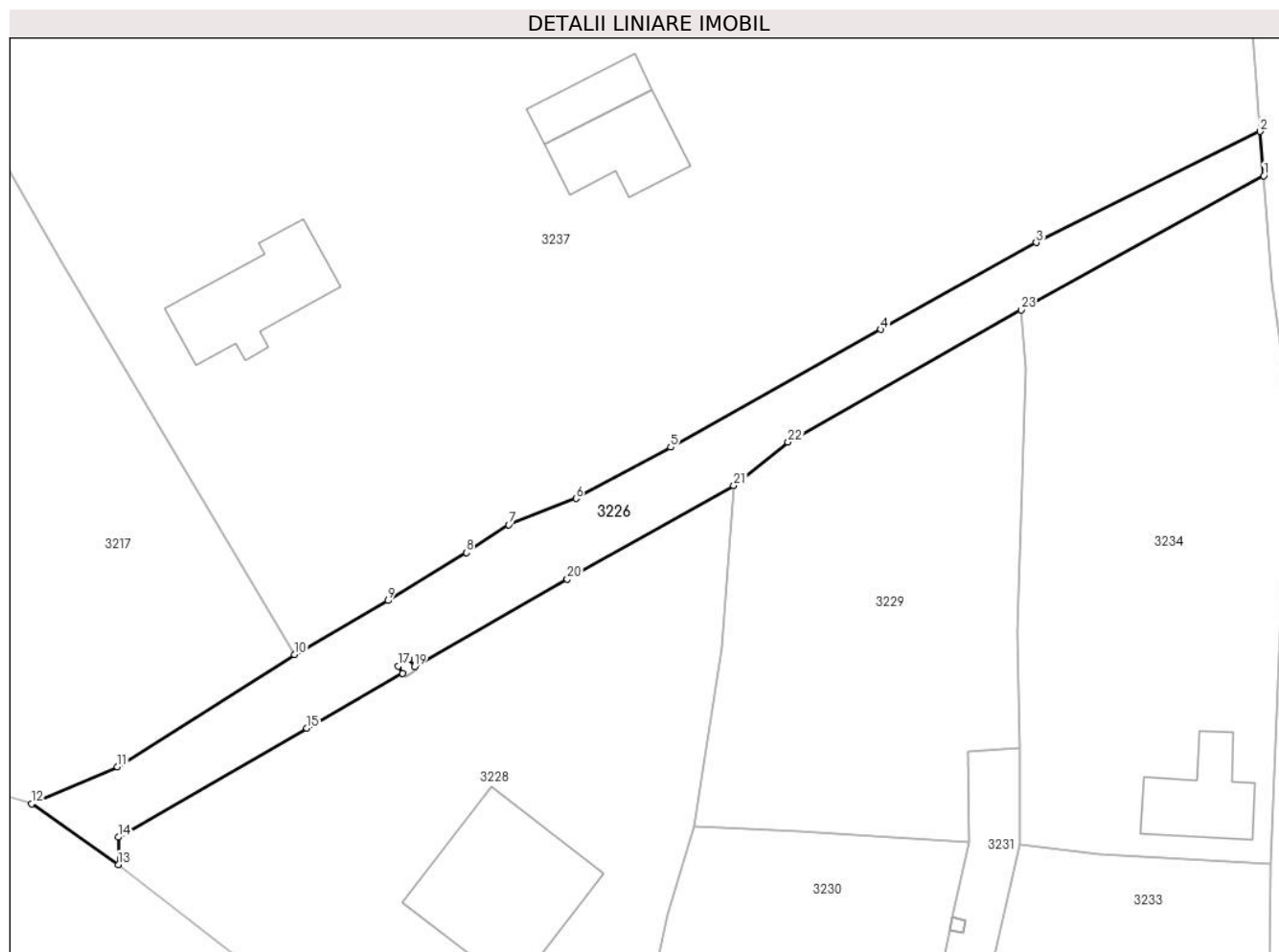
Inscrieri privind dezmembramintele dreptului de proprietate, drepturi reale de garanție și sarcini	Referințe
NU SUNT	

Anexa Nr. 1 La Partea I

Teren

Nr cadastral	Suprafața (mp)*	Observații / Referințe
	464	

* Suprafața este determinată în planul de proiecție Stereo 70.



Date referitoare la teren

Crt	Categorie folosință	Intravilan	Suprafața (mp)	Tarla	Parcelă	Nr. topo	Observații / Referințe
1	drum	DA	464	2	53	-	

Lungime Segmente

1) Valorile lungimilor segmentelor sunt obținute din proiecție în plan.

Punct început	X / Y	Punct sfârșit	X / Y	Lungime segment (** (m)
1	600.628,28 389.082,171	2	600.628,02 389.085,481	3.32
3	600.611,228 389.077,162	4	600.599,593 389.070,649	13.334
5	600.583,828 389.061,833	6	600.576,732 389.057,99	8.07
7	600.571,69 389.056,027	8	600.568,52 389.053,933	3.799
9	600.562,65 389.050,345	10	600.555,654 389.046,296	8.083

Punct început	X / Y	Punct sfârșit	X / Y	Lungime segment (** (m)
2	600.628,02 389.085,481	3	600.611,228 389.077,162	18.74
4	600.599,593 389.070,649	5	600.583,828 389.061,833	18.063
6	600.576,732 389.057,99	7	600.571,69 389.056,027	5.411
8	600.568,52 389.053,933	9	600.562,65 389.050,345	6.88
10	600.555,654 389.046,296	11	600.542,376 389.037,895	15.712

Punct început	X / Y	Punct sfârșit	X / Y	Lungime segment (** (m)
11	600.542,376 389.037,895	12	600.535,936 389.035,126	7.01
13	600.542,431 389.030,579	14	600.542,43 389.032,628	2.049
15	600.556,57 389.040,791	16	600.563,752 389.044,901	8.275
17	600.563,401 389.045,451	18	600.564,243 389.045,989	0.999
19	600.564,621 389.045,398	20	600.576,085 389.051,959	13.209
21	600.588,556 389.058,955	22	600.592,633 389.062,214	5.219
23	600.610,094 389.072,119	1	600.628,28 389.082,171	20.779

Punct început	X / Y	Punct sfârșit	X / Y	Lungime segment (** (m)
12	600.535,936 389.035,126	13	600.542,431 389.030,579	7.928
14	600.542,43 389.032,628	15	600.556,57 389.040,791	16.327
16	600.563,752 389.044,901	17	600.563,401 389.045,451	0.652
18	600.564,243 389.045,989	19	600.564,621 389.045,398	0.702
20	600.576,085 389.051,959	21	600.588,556 389.058,955	14.299
22	600.592,633 389.062,214	23	600.610,094 389.072,119	20.075

** Lungimile segmentelor sunt determinate în planul de proiecție Stereo 70 și sunt rotunjite la 1 milimetru.

*** Distanța dintre puncte este formată din segmente cumulate ce sunt mai mici decât valoarea 1 milimetru.



DATE DESPRE IMOBILUL NR. 3227

Oficiul de Cadastru și Publicitate Imobiliară PRAHOVA
Biroul de Cadastru și Publicitate Imobiliară Ploiești

A. Partea I. Descrierea imobilului

TEREN Intravilan

Adresa: Loc. Urlati, Jud. Prahova, T 2, Cc 53/1

Nr. Crt	Nr cadastral Nr. topografic	Suprafața* (mp)	Observații / Referințe
A1		1	Sector cadastral:68 Teren neimprijmit;

Construcții

Crt	Nr cadastral Nr. topografic	Adresa	Observații / Referințe
A1.1		Loc. Urlati, Jud. Prahova, T 2, Cc 53/1	Nr. niveluri:1; S. construita la sol:1 mp; S. construita desfasurata:1 mp; CIE

B. Partea II. Proprietari și acte

Inscrieri privitoare la dreptul de proprietate și alte drepturi reale		Referințe
/		
Act Normativ nr. 123, din 10/07/2012 emis de Parlamentul Romaniei;		
B1	Intabulare, drept de PROPRIETATE, dobandit prin Lege, cota actuala 1/1 1) STATUL ROMAN , CIF:9999999999999 <i>OBSERVATII: Domeniu public</i>	A1
Act Normativ nr. 980, din 16/12/2015 emis de Guvernul Romaniei;		
B2	Intabulare, drept de ADMINISTRARE, dobandit prin Lege, cota actuala 1/1 1) MINISTERUL ECONOMIEI, ENERGIEI SI MEDIULUI DE AFACERI , CIF:9999999999999	A1
Act Administrativ nr. 9, din 07/10/2005 emis de Ministerul Economiei si Comertului (act aditional nr. 1/10.06.2008 emis de MINISTERUL ECONOMIEI SI FINANTELOR , act aditional nr. 2/18.06.2015 emis de MINISTERUL ENERGIEI, INTEPRINDERILOR MICI SI MIJLOCII SI MEDIULUI DE AFACERI , act aditional nr. 3/10.02.2016 emis de MINISTERUL ENERGIEI , act aditional nr. 4/02.03.2017 emis de MINISTERUL ENERGIEI, Act aditional nr. 5/2020, Act aditional nr. 6/30.10.2020, Certificat de Inregistrare a Societatii,, DISTRIBUTIE ENERGIE ELECTRICA" SA emis de ORC Cluj la data de 27.02.2002, H.G.R nr. 1342/2001 privind reorganizarea Societatii Comerciale de Distributie si Furnizare a Energiei Electrice „Electrica” SA, Protocol 6045 /12.04.2002 incheiat intre Societatea Comerciala de Distributie si Furnizare a Energiei Electrice „Electrica” SA si Societatea Comerciala Filiala de distributie si Furnizare a Energiei Electrice „Electrica Muntenia Nord” SA, Incheiere de indreptare eroare materiala civila emisa de Tribunalul Comercial Cluj la data de 26 .11.2020, Certificat de Inregistrare mentiuni nr.128194/15.12.2020 emis de ORC Cluj, Certificat de Inregistrare a Societatii,, DISTRIBUTIE ENERGIE ELECTRICA SA " emis de ORC Cluj la data de 31.12.2020, Certificat de Înregistrare mențiuni nr.802/07.02 .2021 emis de ORC Cluj, Certificat de Inregistrare a SUCURSALEI DE DISTRIBUTIE A ENERGIEI ELECTRICE PLOIESTI, emis de ORC Prahova la data de 28.03.2002, Certificat de radiere a Societatii de Distributie a Energiei Electrice Muntenia Nord SA nr.83302 din 31.12.2020.);		
B3	Intabulare, drept de CONCESIUNE, dobandit prin Lege, cota actuala 1/1 1) DISTRIBUTIE ENERGIE ELECTRICA ROMANIA SA , CIF:14476722, prin Sucursala de Distributie a Energiei Electrice Prahova <i>OBSERVATII: prin Sucursala de Distributie a Energiei Electrice Prahova</i>	A1
Act Normativ nr. 1342, din 27/12/2001 emis de Guvernul Romaniei (Protocol 6045/12.04.2022);		
B4	Intabulare, drept de PROPRIETATE, dobandit prin Lege, cota actuala 1/1 DISTRIBUTIE ENERGIE ELECTRICA ROMANIA SA , CIF:14476722, prin Sucursala de Distributie a Energiei Electrice Prahova 1) Energiei Electrice Prahova <i>OBSERVATII: prin Sucursala de Distributie a Energiei Electrice Prahova</i>	A1.1

C. Partea III. SARCINI .

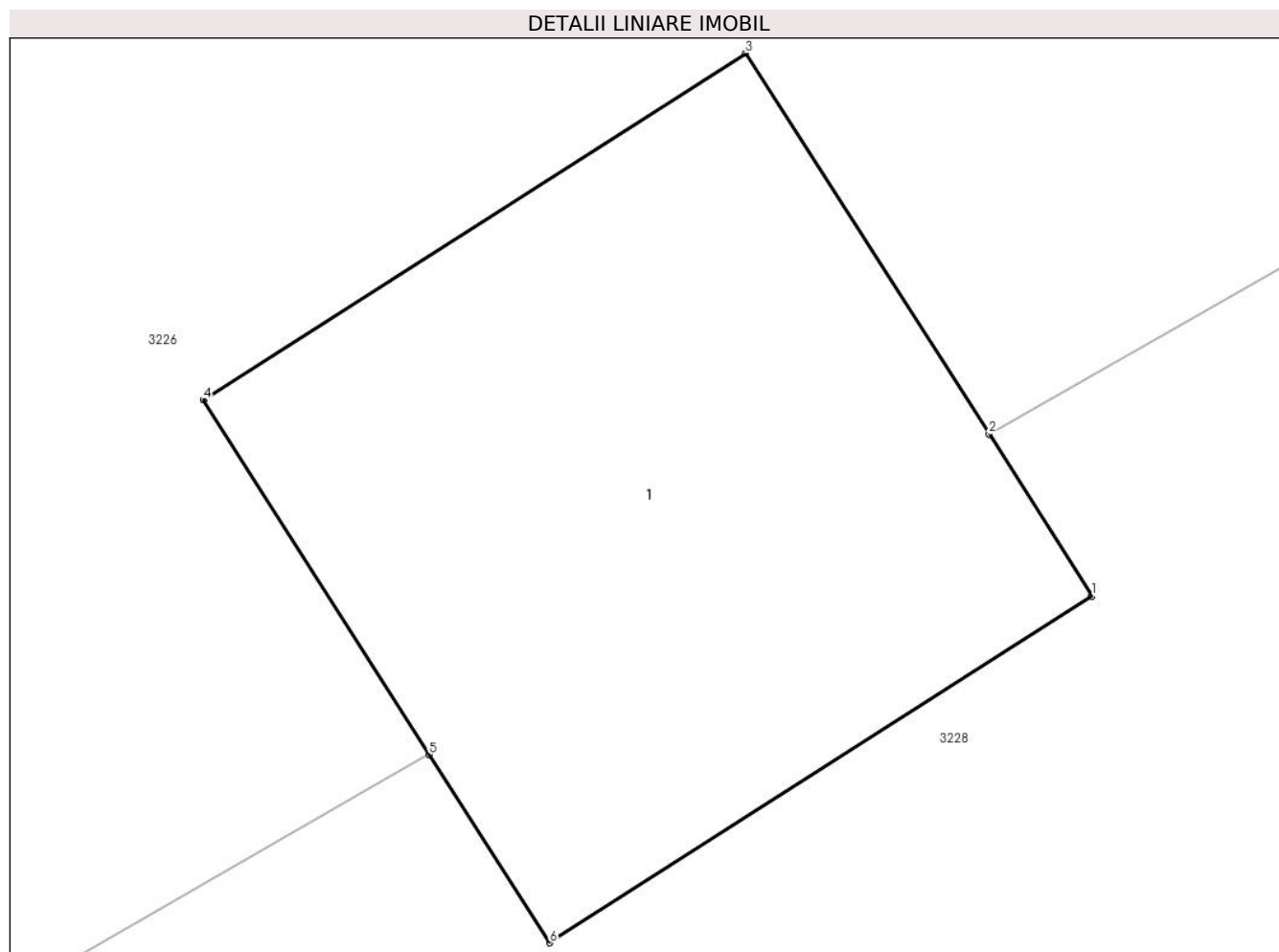
Inscrieri privind dezmembramintele dreptului de proprietate, drepturi reale de garanție și sarcini	Referințe
NU SUNT	

Anexa Nr. 1 La Partea I

Teren

Nr cadastral	Suprafața (mp)*	Observații / Referințe
	1	

* Suprafața este determinată în planul de proiecție Stereo 70.



Date referitoare la teren

Crt	Categorie folosință	Intra vilan	Suprafața (mp)	Tarla	Parcelă	Nr. topo	Observații / Referințe
1	curți constructii	DA	1	2	53/1	-	

Date referitoare la construcții

Crt	Număr	Destinație construcție	Supraf. (mp)	Situație juridică	Observații / Referințe
A1.1		construcții industriale și edilitare	1	Cu acte	Nr. niveluri:1; S. construita la sol:1 mp; S. construita desfasurata:1 mp; CIE

Lungime Segmente

1) Valorile lungimilor segmentelor sunt obținute din proiecție în plan.

Punct început	X / Y	Punct sfârșit	X / Y	Lungime segment (** (m)
1	600.564,781 389.045,147	2	600.564,621 389.045,398	0.298
2	600.564,621 389.045,398	3	600.564,243 389.045,989	0.702
3	600.564,243 389.045,989	4	600.563,401 389.045,451	0.999

Punct început	X / Y	Punct sfârșit	X / Y	Lungime segment (** (m)
4	600.563,401 389.045,451	5	600.563,752 389.044,901	0.652
5	600.563,752 389.044,901	6	600.563,939 389.044,609	0.347
6	600.563,939 389.044,609	1	600.564,781 389.045,147	0.999

** Lungimile segmentelor sunt determinate în planul de proiecție Stereo 70 și sunt rotunjite la 1 milimetru.

*** Distanța dintre puncte este formată din segmente cumulate ce sunt mai mici decât valoarea 1 milimetru.

**DATE DESPRE IMOBILUL NR. 3228**

Oficiul de Cadastru și Publicitate Imobiliară PRAHOVA
 Biroul de Cadastru și Publicitate Imobiliară Ploiești

A. Partea I. Descrierea imobilului

TEREN Intravilan

Adresa: Loc. Urlati, Str Maruntis, Nr. 47, Jud. Prahova, T 2, Cc55/1

Nr. Crt	Nr cadastral Nr. topografic	Suprafața* (mp)	Observații / Referințe
A1	21790	Din acte: 1.235 Masurata: 1.249	Sector cadastral:68 Teren imprejmuit;

Construcții

Crt	Nr cadastral Nr. topografic	Adresa	Observații / Referințe
A1.1		Loc. Urlati, Str Maruntis, Nr. 47, Jud. Prahova, T 2, Cc55/1	Nr. niveluri:2; S. construita la sol:116 mp; S. construita desfasurata:234 mp; Locuinta

B. Partea II. Proprietari și acte

Inscrieri privitoare la dreptul de proprietate și alte drepturi reale		Referințe
44936 / 02/08/2012		
Act Notarial nr. 868, din 26/07/2012 emis de NP ANTON GEORGETA;		
B2	Intabulare, drept de PROPRIETATEcumparare ca bun propriu, dobandit prin Conventie, cota actuala 1/1, cota initiala 1/1 1) DINU SORIN ADRIAN	A1
/		
Act Administrativ nr. 19, din 14/03/2013 emis de Primaria Urlati;		
B3	Intabulare, drept de PROPRIETATE, dobandit prin Construire, cota actuala 1/1 1) DINU SORIN ADRIAN	A1.1

C. Partea III. SARCINI .

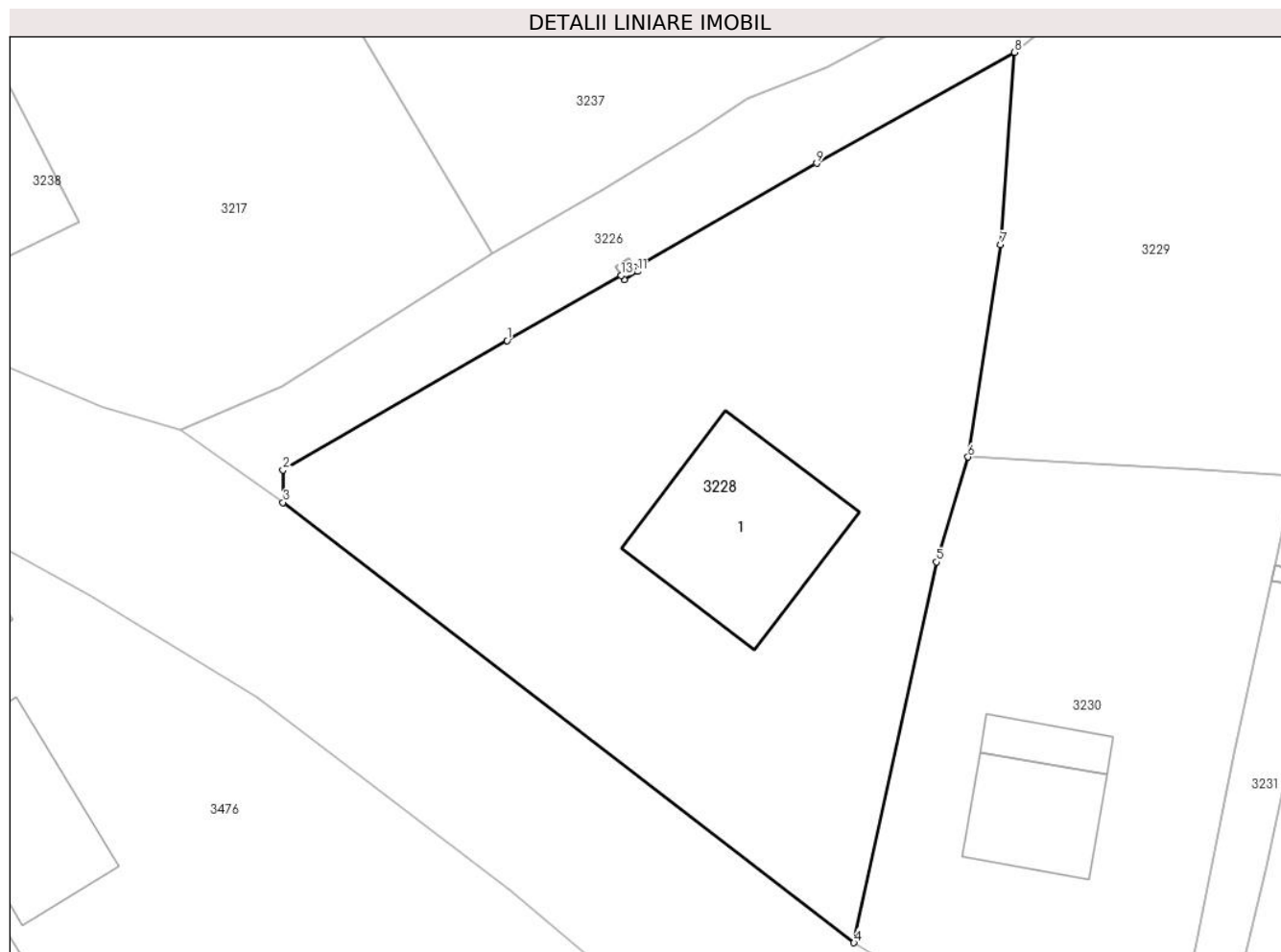
Inscrieri privind dezmembramintele dreptului de proprietate, drepturi reale de garanție și sarcini	Referințe
NU SUNT	

Anexa Nr. 1 La Partea I

Teren

Nr cadastral	Suprafața (mp)*	Observații / Referințe
21790	Din acte: 1.235 Masurata: 1.249	

* Suprafața este determinată în planul de proiecție Stereo 70.



Date referitoare la teren

Crt	Categorie folosință	Intra vilan	Suprafața (mp)	Tarla	Parcelă	Nr. topo	Observații / Referințe
1	curți constructii	DA	1.249	2	55/1	-	

Date referitoare la construcții

Crt	Număr	Destinație construcție	Supraf. (mp)	Situație juridică	Observații / Referințe
A1.1		construcții de locuințe	116	Cu acte	Nr. niveluri:2; S. construita la sol:116 mp; S. construita desfasurata:234 mp; Locuinta

Lungime Segmente

1) Valorile lungimilor segmentelor sunt obținute din proiecție în plan.

Punct început	X / Y	Punct sfârșit	X / Y	Lungime segment (** (m)
1	600.556,57 389.040,791	2	600.542,43 389.032,628	16.327
2	600.542,43 389.032,628	3	600.542,431 389.030,579	2.049
3	600.542,431 389.030,579	4	600.578,44 389.002,814	45.47

Punct început	X / Y	Punct sfârșit	X / Y	Lungime segment (** (m)
4	600.578,44 389.002,814	5	600.583,641 389.026,82	24.563
5	600.583,641 389.026,82	6	600.585,631 389.033,44	6.913
6	600.585,631 389.033,44	7	600.587,699 389.046,829	13.548
7	600.587,699 389.046,829	8	600.588,556 389.058,955	12.156
8	600.588,556 389.058,955	9	600.576,085 389.051,959	14.299
9	600.576,085 389.051,959	10	600.564,621 389.045,398	13.209
10	600.564,621 389.045,398	11	600.564,781 389.045,147	0.298
11	600.564,781 389.045,147	12	600.563,939 389.044,609	0.999
12	600.563,939 389.044,609	13	600.563,752 389.044,901	0.347
13	600.563,752 389.044,901	1	600.556,57 389.040,791	8.275

** Lungimile segmentelor sunt determinate în planul de proiecție Stereo 70 și sunt rotunjite la 1 milimetru.

*** Distanța dintre puncte este formată din segmente cumulate ce sunt mai mici decât valoarea 1 milimetru.

**DATE DESPRE IMOBILUL NR. 3229**

Oficiul de Cadastru și Publicitate Imobiliară PRAHOVA
Biroul de Cadastru și Publicitate Imobiliară Ploiești

A. Partea I. Descrierea imobilului

TEREN Intravilan

Adresa: Loc. Urlati, Str Maruntis, Nr. 53, Jud. Prahova, T 2, Cc57/1

Nr. Crt	Nr cadastral Nr. topografic	Suprafața* (mp)	Observații / Referințe
A1		718	Sector cadastral:68 Teren imprejmuit;

B. Partea II. Proprietari și acte

Inscrieri privitoare la dreptul de proprietate și alte drepturi reale		Referințe
/		
Act Normativ nr. 7, din 13/03/1996 emis de Parlamentul Romaniei;		
B1	Intabulare, drept de PROPRIETATE, dobandit prin Lege, cota actuala 1/1 1) NEIDENTIFICAT NEIDENTIFICAT	A1
B2	Se noteaza PROPRIETAR NEIDENTIFICAT- conform art. 13, alin. 15 din Legea 7/1996	A1

C. Partea III. SARCINI .

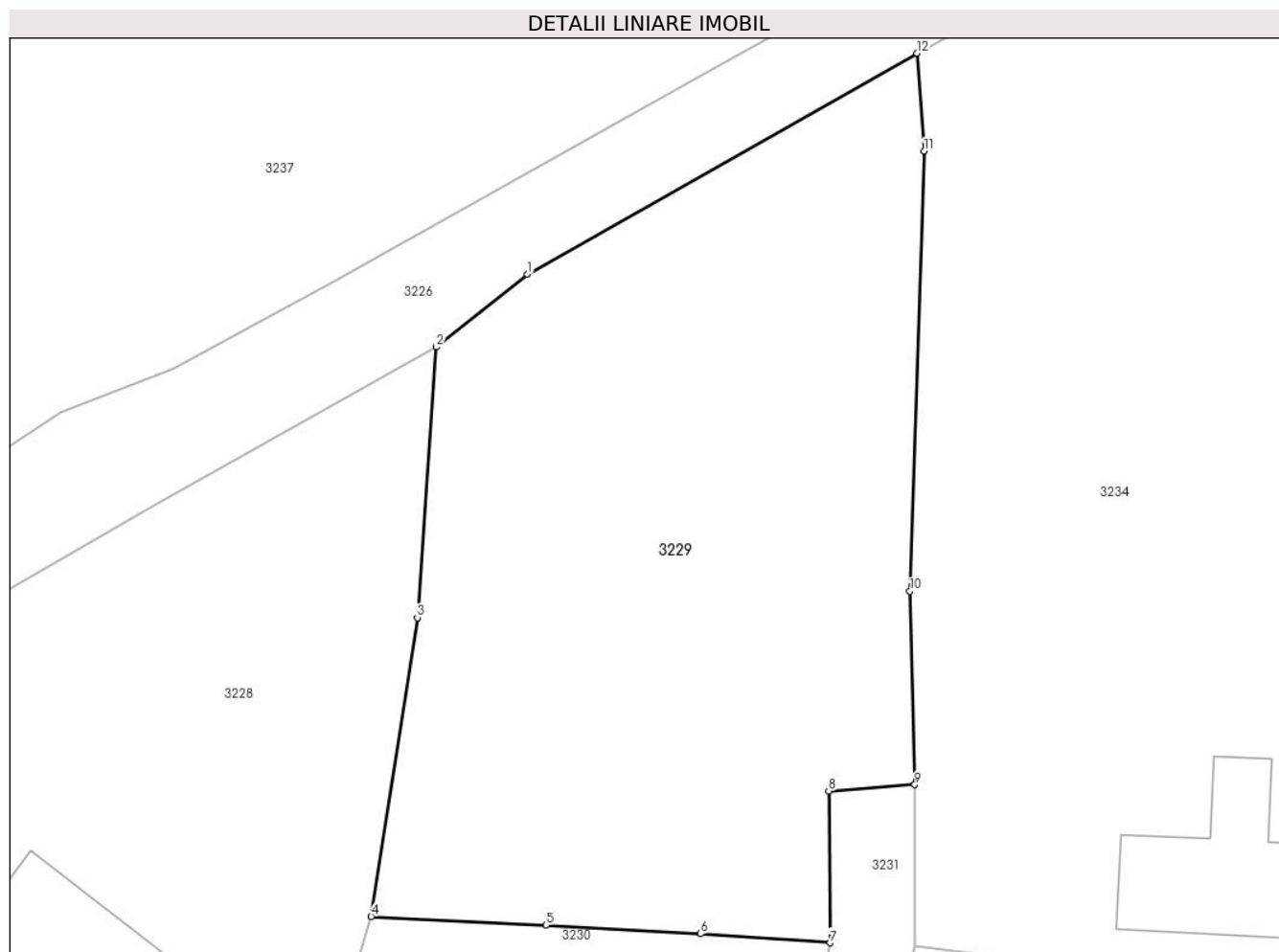
Inscrieri privind dezmembramintele dreptului de proprietate, drepturi reale de garanție și sarcini	Referințe
NU SUNT	

Anexa Nr. 1 La Partea I

Teren

Nr cadastral	Suprafața (mp)*	Observații / Referințe
	718	

* Suprafața este determinată în planul de proiecție Stereo 70.



Date referitoare la teren

Crt	Categorie folosință	Intravilan	Suprafața (mp)	Tarla	Parcelă	Nr. topo	Observații / Referințe
1	curți constructii	DA	718	2	57/1	-	

Lungime Segmente

1) Valorile lungimilor segmentelor sunt obținute din proiecție în plan.

Punct început	X / Y	Punct sfârșit	X / Y	Lungime segment (** (m)
1	600.592,633 389.062,214	2	600.588,556 389.058,955	5.219
2	600.588,556 389.058,955	3	600.587,699 389.046,829	12.156
3	600.587,699 389.046,829	4	600.585,631 389.033,44	13.548
4	600.585,631 389.033,44	5	600.593,475 389.033,056	7.853
5	600.593,475 389.033,056	6	600.600,406 389.032,662	6.942

Punct început	X / Y	Punct sfârșit	X / Y	Lungime segment (** (m)
6	600.600,406 389.032,662	7	600.606,203 389.032,26	5.811
7	600.606,203 389.032,26	8	600.606,146 389.039,059	6.799
8	600.606,146 389.039,059	9	600.610,008 389.039,34	3.872
9	600.610,008 389.039,34	10	600.609,78 389.048,014	8.677
10	600.609,78 389.048,014	11	600.610,426 389.067,732	19.729
11	600.610,426 389.067,732	12	600.610,094 389.072,119	4.4
12	600.610,094 389.072,119	1	600.592,633 389.062,214	20.075

** Lungimile segmentelor sunt determinate în planul de proiecție Stereo 70 și sunt rotunjite la 1 milimetru.

*** Distanța dintre puncte este formată din segmente cumulate ce sunt mai mici decât valoarea 1 milimetru.

**DATE DESPRE IMOBILUL NR. 3230**

Oficiul de Cadastru și Publicitate Imobiliară PRAHOVA
Biroul de Cadastru și Publicitate Imobiliară Ploiești

A. Partea I. Descrierea imobilului

TEREN Intravilan

Adresa: Loc. Urlati, Str Maruntis, Nr. 49, Jud. Prahova, T2, Cc56/1

Nr. Crt	Nr cadastral Nr. topografic	Suprafața* (mp)	Observații / Referințe
A1		Din acte: 750 Masurata: 767	Sector cadastral:68 Teren imprejmuit;

Construcții

Crt	Nr cadastral Nr. topografic	Adresa	Observații / Referințe
A1.1		Loc. Urlati, Str Maruntis, Nr. 49, Jud. Prahova, T2, Cc56/1	Nr. niveluri:1; S. construita la sol:55 mp; S. construita desfasurata:55 mp; Locuinta
A1.2		Loc. Urlati, Str Maruntis, Nr. 49, Jud. Prahova, T2, Cc56/1	Nr. niveluri:1; S. construita la sol:20 mp; S. construita desfasurata:20 mp; Anexa

B. Partea II. Proprietari și acte

Inscrieri privitoare la dreptul de proprietate și alte drepturi reale		Referințe
/		
Act Administrativ nr. 101384, din 18/11/2002 emis de Comisia Judeteana Prahova;		
B1	Intabulare, drept de PROPRIETATE, dobandit prin Constituire, cota actuala 1/1 1) BUDEANU ATINA	A1
Act Notarial nr. 1483, din 01/03/1985 emis de Notariatul de Stat Judetean Prahova;		
B2	Intabulare, drept de PROPRIETATE, dobandit prin Conventie, cota actuala 1/1 1) BUDEANU ATINA	A1.1, A1.2

C. Partea III. SARCINI .

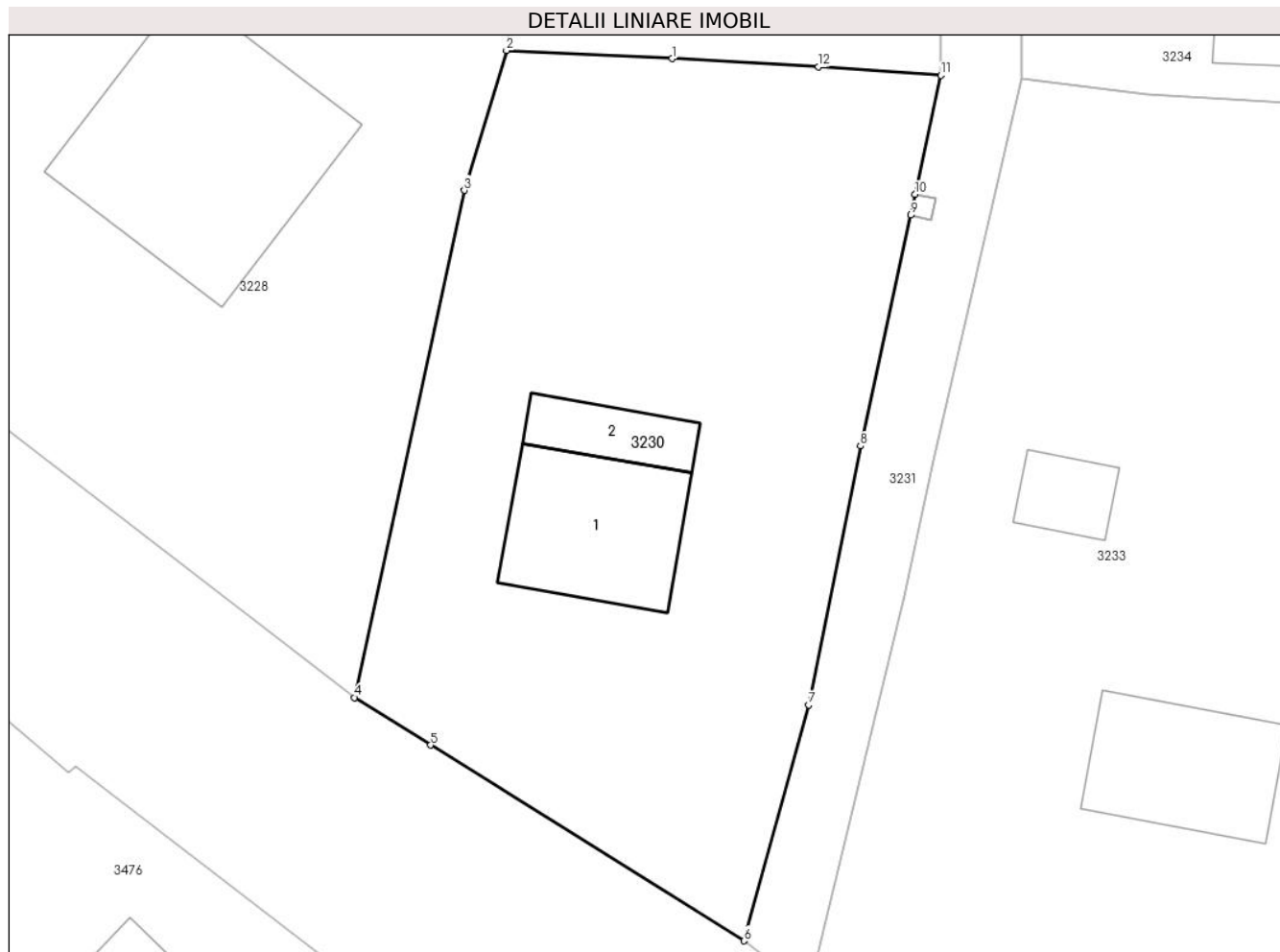
Inscrieri privind dezmembramintele dreptului de proprietate, drepturi reale de garanție și sarcini	Referințe
NU SUNT	

Anexa Nr. 1 La Partea I

Teren

Nr cadastral	Suprafața (mp)*	Observații / Referințe
	Din acte: 750 Masurata: 767	

* Suprafața este determinată în planul de proiecție Stereo 70.



Date referitoare la teren

Crt	Categorie folosință	Intra vilan	Suprafața (mp)	Tarla	Parcelă	Nr. topo	Observații / Referințe
1	curți constructii	DA	767	2	56/1	-	

Date referitoare la construcții

Crt	Număr	Destinație construcție	Supraf. (mp)	Situație juridică	Observații / Referințe
A1.1		construcții de locuințe	55	Cu acte	Nr. niveluri:1; S. construita la sol:55 mp; S. construita desfasurata:55 mp; Locuinta
A1.2		construcții anexa	20	Cu acte	Nr. niveluri:1; S. construita la sol:20 mp; S. construita desfasurata:20 mp; Anexa

Lungime Segmente

1) Valorile lungimilor segmentelor sunt obținute din proiecție în plan.

Punct început	X / Y	Punct sfârșit	X / Y	Lungime segment (** (m)
1	600.593,475 389.033,056	2	600.585,631 389.033,44	7.853
2	600.585,631 389.033,44	3	600.583,641 389.026,82	6.913

Punct început	X / Y	Punct sfârșit	X / Y	Lungime segment (** (m)
3	600.583,641 389.026,82	4	600.578,44 389.002,814	24.563
4	600.578,44 389.002,814	5	600.582,046 389.000,562	4.251
5	600.582,046 389.000,562	6	600.596,881 388.991,297	17.49
6	600.596,881 388.991,297	7	600.599,947 389.002,467	11.583
7	600.599,947 389.002,467	8	600.602,388 389.014,723	12.497
8	600.602,388 389.014,723	9	600.604,768 389.025,648	11.181
9	600.604,768 389.025,648	10	600.604,977 389.026,626	1.0
10	600.604,977 389.026,626	11	600.606,203 389.032,26	5.766
11	600.606,203 389.032,26	12	600.600,406 389.032,662	5.811
12	600.600,406 389.032,662	1	600.593,475 389.033,056	6.942

** Lungimile segmentelor sunt determinate în planul de proiecție Stereo 70 și sunt rotunjite la 1 milimetru.

*** Distanța dintre puncte este formată din segmente cumulate ce sunt mai mici decât valoarea 1 milimetru.

**DATE DESPRE IMOBILUL NR. 3231**

Oficiul de Cadastru și Publicitate Imobiliară PRAHOVA
Biroul de Cadastru și Publicitate Imobiliară Ploiești

A. Partea I. Descrierea imobilului

TEREN Intravilan

Adresa: Loc. Urlati, Str Maruntis, Jud. Prahova, T2, De61

Nr. Crt	Nr cadastral Nr. topografic	Suprafața* (mp)	Observații / Referințe
A1		176	Sector cadastral:68 Teren neimprejmuit;

B. Partea II. Proprietari și acte

Inscrieri privitoare la dreptul de proprietate și alte drepturi reale	Referințe
/	
Act Normativ nr. 97, din 10/02/2010 emis de Guvernul Romaniei;	
B1	A1
Intabulare, drept de PROPRIETATE, dobandit prin Lege, cota actuala 1/1	
1) ORASUL URLATI, CIF:2844189	
OBSERVATII: Domeniu Public	

C. Partea III. SARCINI .

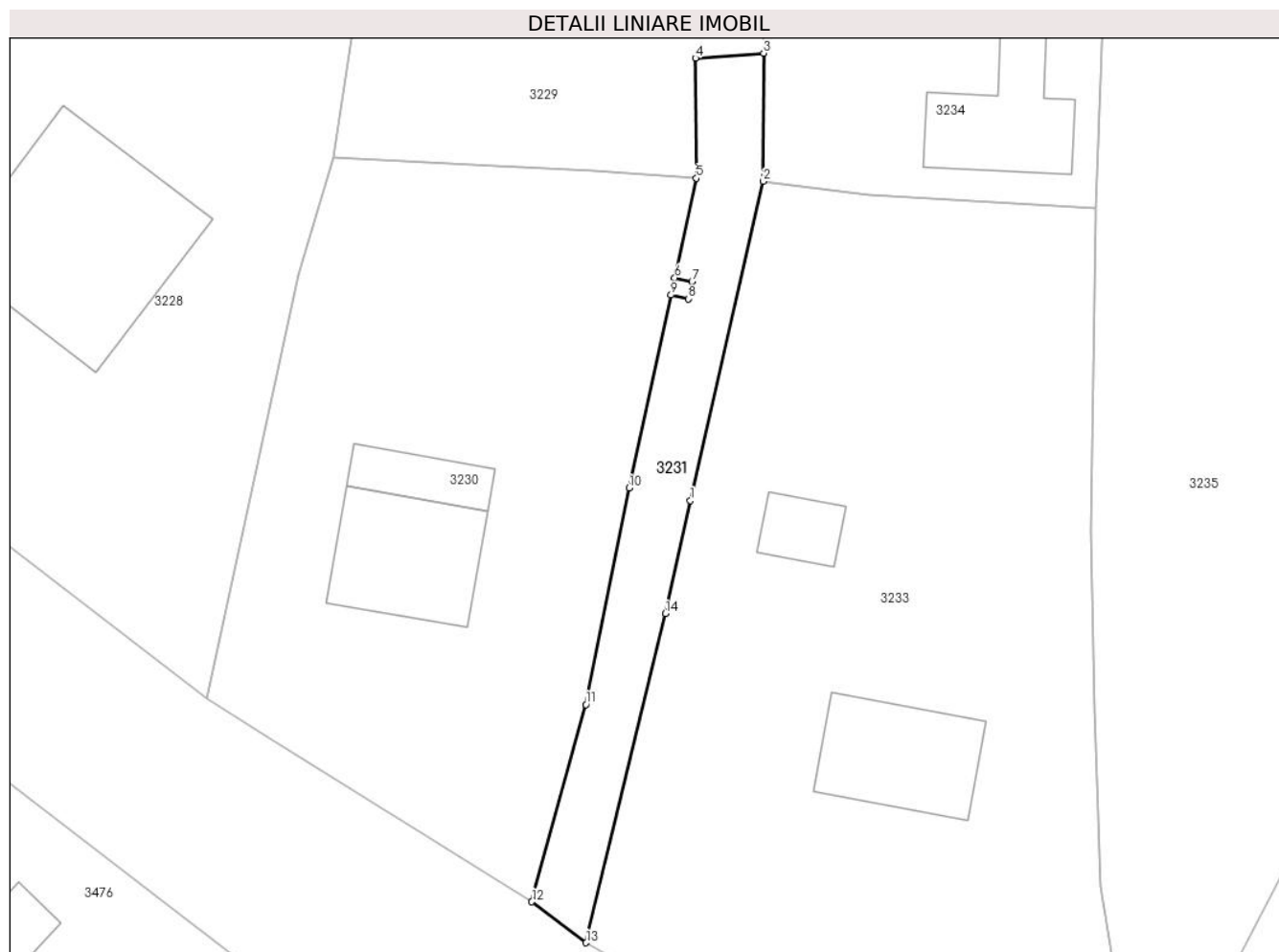
Inscrieri privind dezmembramintele dreptului de proprietate, drepturi reale de garanție și sarcini	Referințe
NU SUNT	

Anexa Nr. 1 La Partea I

Teren

Nr cadastral	Suprafața (mp)*	Observații / Referințe
	176	

* Suprafața este determinată în planul de proiecție Stereo 70.



Date referitoare la teren

Crt	Categorie folosință	Intravilan	Suprafața (mp)	Tarla	Parcelă	Nr. topo	Observații / Referințe
1	drum	DA	176	2	61	-	

Lungime Segmente

1) Valorile lungimilor segmentelor sunt obținute din proiecție în plan.

Punct început	X / Y	Punct sfârșit	X / Y	Lungime segment (** (m)
1	600.605,868 389.014,016	2	600.609,996 389.032,091	18.54
2	600.609,996 389.032,091	3	600.610,008 389.039,34	7.249
3	600.610,008 389.039,34	4	600.606,146 389.039,059	3.872
4	600.606,146 389.039,059	5	600.606,203 389.032,26	6.799
5	600.606,203 389.032,26	6	600.604,977 389.026,626	5.766

Punct început	X / Y	Punct sfârșit	X / Y	Lungime segment (** (m)
6	600.604,977 389.026,626	7	600.605,955 389.026,417	1.0
7	600.605,955 389.026,417	8	600.605,746 389.025,439	1.0
8	600.605,746 389.025,439	9	600.604,768 389.025,648	1.0
9	600.604,768 389.025,648	10	600.602,388 389.014,723	11.181
10	600.602,388 389.014,723	11	600.599,947 389.002,467	12.497
11	600.599,947 389.002,467	12	600.596,881 388.991,297	11.583
12	600.596,881 388.991,297	13	600.599,957 388.988,979	3.852
13	600.599,957 388.988,979	14	600.604,454 389.007,613	19.169
14	600.604,454 389.007,613	1	600.605,868 389.014,016	6.557

** Lungimile segmentelor sunt determinate în planul de proiecție Stereo 70 și sunt rotunjite la 1 milimetru.

*** Distanța dintre puncte este formată din segmente cumulate ce sunt mai mici decât valoarea 1 milimetru.



DATE DESPRE IMOBILUL NR. 3232

Oficiul de Cadastru și Publicitate Imobiliară PRAHOVA
Biroul de Cadastru și Publicitate Imobiliară Ploiești

A. Partea I. Descrierea imobilului

TEREN Intravilan

Adresa: Loc. Urlati, Jud. Prahova, T 2, Cc 61/1

Nr. Crt	Nr cadastral Nr. topografic	Suprafața* (mp)	Observații / Referințe
A1		1	Sector cadastral:68 Teren neimprijmit;

Construcții

Crt	Nr cadastral Nr. topografic	Adresa	Observații / Referințe
A1.1		Loc. Urlati, Jud. Prahova, T 2, Cc 61/1	Nr. niveluri:1; S. construita la sol:1 mp; S. construita desfasurata:1 mp; CIE

B. Partea II. Proprietari și acte

Inscrieri privitoare la dreptul de proprietate și alte drepturi reale		Referințe
/		
Act Normativ nr. 123, din 10/07/2012 emis de Parlamentul Romaniei;		
B1	Intabulare, drept de PROPRIETATE, dobandit prin Lege, cota actuala 1/1 1) STATUL ROMAN , CIF:9999999999999 <i>OBSERVATII: Domeniu public</i>	A1
Act Normativ nr. 980, din 16/12/2015 emis de Guvernul Romaniei;		
B2	Intabulare, drept de ADMINISTRARE, dobandit prin Lege, cota actuala 1/1 1) MINISTERUL ECONOMIEI, ENERGIEI SI MEDIULUI DE AFACERI , CIF:9999999999999	A1
Act Administrativ nr. 9, din 07/10/2005 emis de Ministerul Economiei si Comertului (act aditional nr. 1/10.06.2008 emis de MINISTERUL ECONOMIEI SI FINANTELOR , act aditional nr. 2/18.06.2015 emis de MINISTERUL ENERGIEI, INTEPRINDERILOR MICI SI MIJLOCII SI MEDIULUI DE AFACERI , act aditional nr. 3/10.02.2016 emis de MINISTERUL ENERGIEI , act aditional nr. 4/02.03.2017 emis de MINISTERUL ENERGIEI, Act aditional nr. 5/2020, Act aditional nr. 6/30.10.2020, Certificat de Inregistrare a Societatii,, DISTRIBUTIE ENERGIE ELECTRICA" SA emis de ORC Cluj la data de 27.02.2002, H.G.R nr. 1342/2001 privind reorganizarea Societatii Comerciale de Distributie si Furnizare a Energiei Electrice „Electrica" SA, Protocol 6045 /12.04.2002 incheiat intre Societatea Comerciala de Distributie si Furnizare a Energiei Electrice „Electrica" SA si Societatea Comerciala Filiala de distributie si Furnizare a Energiei Electrice „Electrica Muntenia Nord" SA, Incheiere de indreptare eroare materiala civila emisa de Tribunalul Comercial Cluj la data de 26 .11.2020, Certificat de Inregistrare mentiuni nr.128194/15.12.2020 emis de ORC Cluj, Certificat de Inregistrare a Societatii,, DISTRIBUTIE ENERGIE ELECTRICA SA " emis de ORC Cluj la data de 31.12.2020, Certificat de Înregistrare mențiuni nr.802/07.02 .2021 emis de ORC Cluj, Certificat de Inregistrare a SUCURSALEI DE DISTRIBUTIE A ENERGIEI ELECTRICE PLOIESTI, emis de ORC Prahova la data de 28.03.2002, Certificat de radiere a Societatii de Distributie a Energiei Electrice Muntenia Nord SA nr.83302 din 31.12.2020.);		
B3	Intabulare, drept de CONCESIUNE, dobandit prin Lege, cota actuala 1/1 1) DISTRIBUTIE ENERGIE ELECTRICA ROMANIA SA , CIF:14476722, prin Sucursala de Distributie a Energiei Electrice Prahova <i>OBSERVATII: prin Sucursala de Distributie a Energiei Electrice Prahova</i>	A1
Act Normativ nr. 1342, din 27/12/2001 emis de Guvernul Romaniei (Protocol 6045/12.04.2022);		
B4	Intabulare, drept de PROPRIETATE, dobandit prin Lege, cota actuala 1/1 DISTRIBUTIE ENERGIE ELECTRICA ROMANIA SA , CIF:14476722, prin Sucursala de Distributie a Energiei Electrice Prahova 1) Energiei Electrice Prahova <i>OBSERVATII: prin Sucursala de Distributie a Energiei Electrice Prahova</i>	A1.1

C. Partea III. SARCINI .

Inscrieri privind dezmembaramintele dreptului de proprietate, drepturi reale de garanție și sarcini	Referințe
NU SUNT	

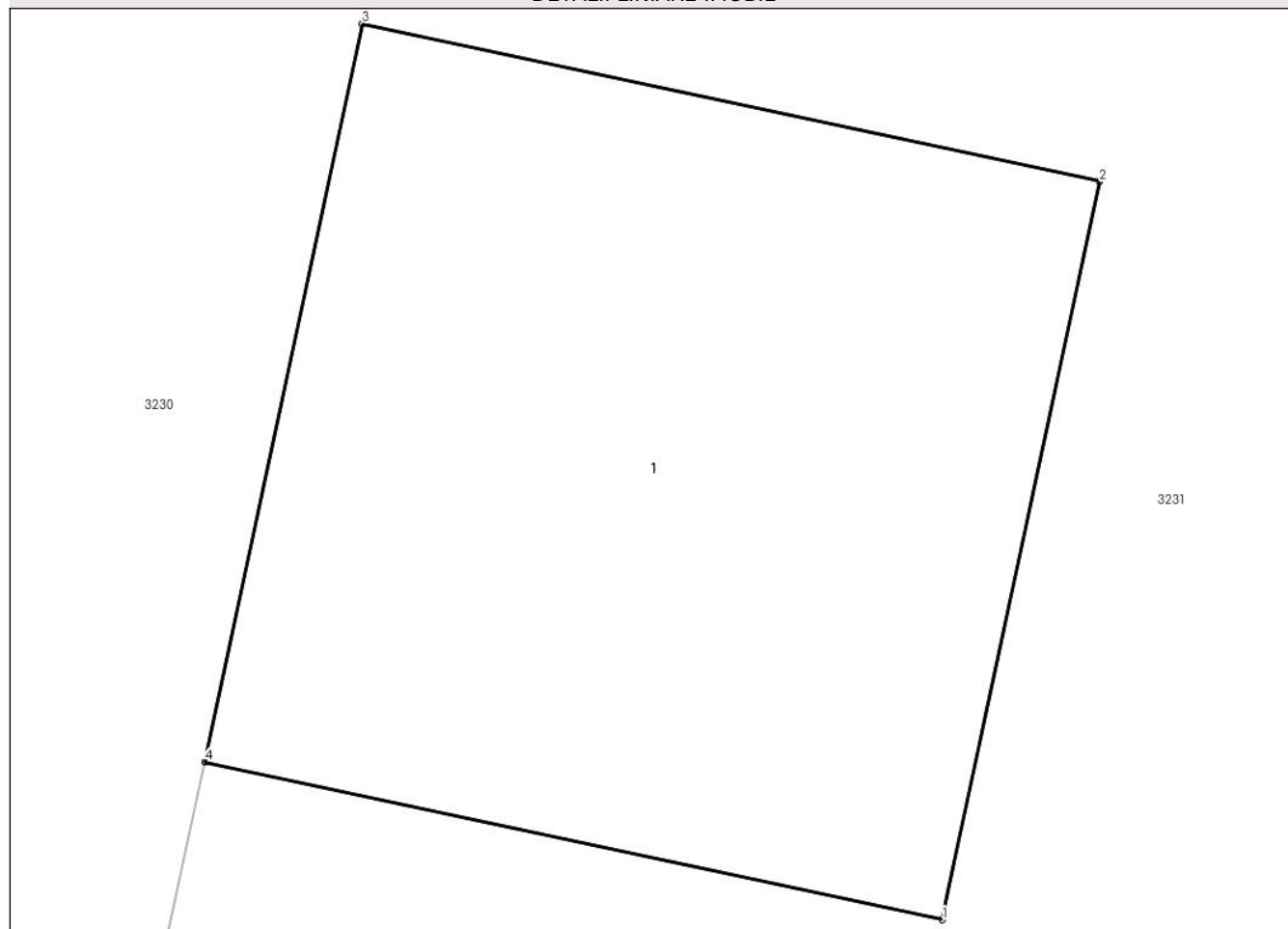
Anexa Nr. 1 La Partea I

Teren

Nr cadastral	Suprafața (mp)*	Observații / Referințe
	1	

* Suprafața este determinată în planul de proiecție Stereo 70.

DETALII LINIARE IMOBIL



Date referitoare la teren

Crt	Categorie folosință	Intravilan	Suprafața (mp)	Tarla	Parcelă	Nr. topo	Observații / Referințe
1	curți constructii	DA	1	2	61/1	-	

Date referitoare la construcții

Crt	Număr	Destinație construcție	Supraf. (mp)	Situație juridică	Observații / Referințe
A1.1		construcții industriale și edilitare	1	Cu acte	Nr. niveluri:1; S. construita la sol:1 mp; S. construita desfasurata:1 mp; CIE

Lungime Segmente

1) Valorile lungimilor segmentelor sunt obținute din proiecție în plan.

Punct început	X / Y	Punct sfârșit	X / Y	Lungime segment (** (m)
1	600.605,746 389.025,439	2	600.605,955 389.026,417	1.0
2	600.605,955 389.026,417	3	600.604,977 389.026,626	1.0
3	600.604,977 389.026,626	4	600.604,768 389.025,648	1.0

Punct început	X / Y	Punct sfârșit	X / Y	Lungime segment (** (m)
4	600.604,768 389.025,648	1	600.605,746 389.025,439	1.0

** Lungimile segmentelor sunt determinate în planul de proiecție Stereo 70 și sunt rotunjite la 1 milimetru.

*** Distanța dintre puncte este formată din segmente cumulate ce sunt mai mici decât valoarea 1 milimetru.

**DATE DESPRE IMOBILUL NR. 3233**

Oficiul de Cadastru și Publicitate Imobiliară PRAHOVA
Biroul de Cadastru și Publicitate Imobiliară Ploiești

A. Partea I. Descrierea imobilului

TEREN Intravilan

Adresa: Loc. Urlati, Str Maruntis, Nr. 51, Jud. Prahova, T2, Cc60/2, A60/1

Nr. Crt	Nr cadastral Nr. topografic	Suprafața* (mp)	Observații / Referințe
A1		1.258	Sector cadastral:68 Teren imprejmuit;

Construcții

Crt	Nr cadastral Nr. topografic	Adresa	Observații / Referințe
A1.1		Loc. Urlati, Str Maruntis, Nr. 51, Jud. Prahova, T2, Cc60/2,A60/1	Nr. niveluri:1; S. construita la sol:51 mp; S. construita desfasurata:51 mp; Locuinta
A1.2		Loc. Urlati, Str Maruntis, Nr. 51, Jud. Prahova, T2, Cc60/2,A60/1	Nr. niveluri:1; S. construita la sol:16 mp; S. construita desfasurata:16 mp; Anexa

B. Partea II. Proprietari și acte

Inscrieri privitoare la dreptul de proprietate și alte drepturi reale		Referințe
/		
Act Administrativ nr. 210392, din 09/10/2012 emis de Comisia Judeteana Prahova;		
B1	Intabulare, drept de PROPRIETATE, dobandit prin Reconstituire, cota actuala 1/1 1) SULTANA CHIRIACHITA	A1
Act Administrativ nr. 10604, din 30/05/2024 emis de Primaria Urlati;		
B2	Intabulare, drept de PROPRIETATE, dobandit prin Construire, cota actuala 1/1 1) SULTANA CHIRIACHITA	A1.1, A1.2

C. Partea III. SARCINI .

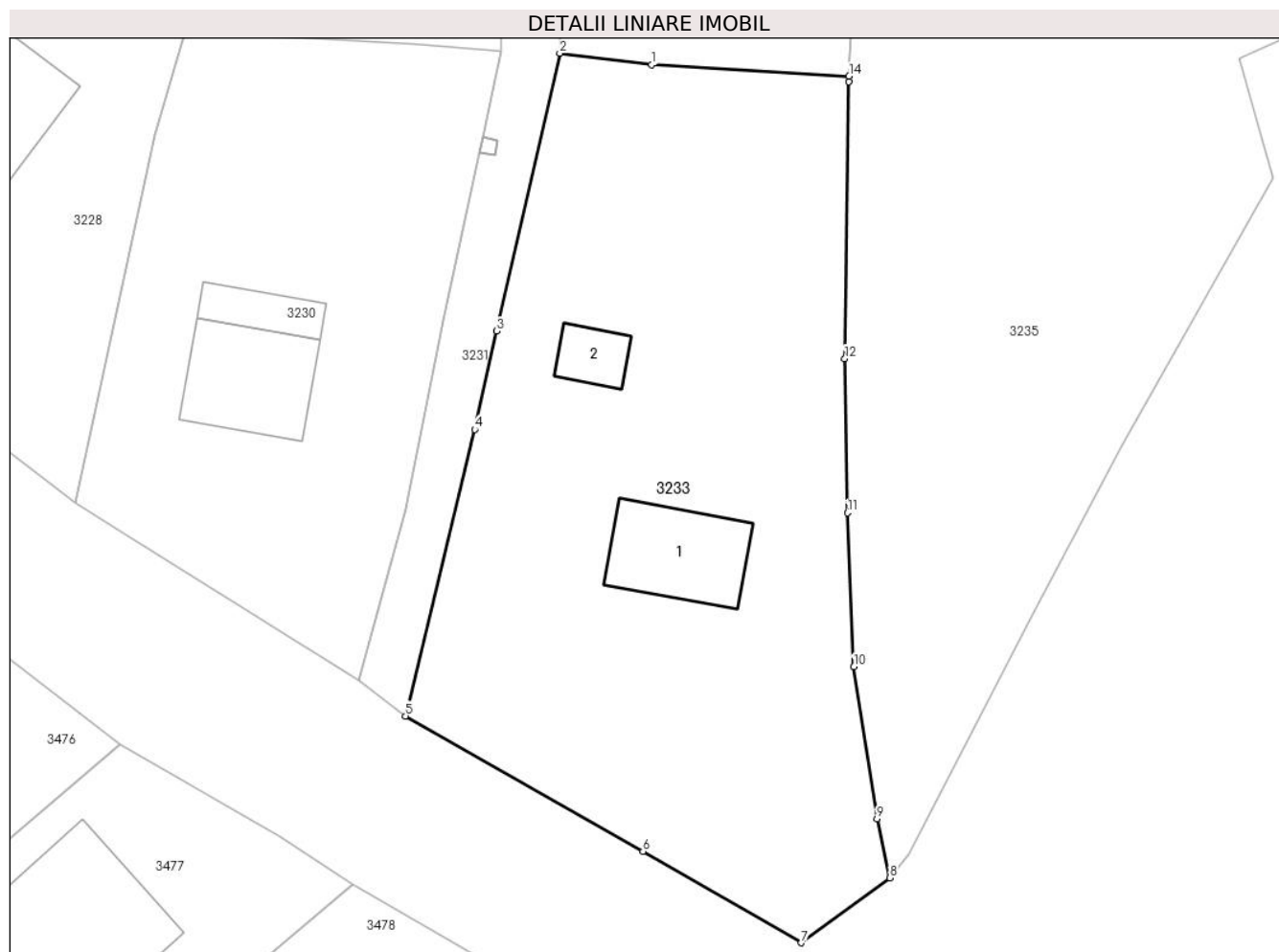
Inscrieri privind dezmembramintele dreptului de proprietate, drepturi reale de garanție și sarcini	Referințe
NU SUNT	

Anexa Nr. 1 La Partea I

Teren

Nr cadastral	Suprafața (mp)*	Observații / Referințe
	1.258	

* Suprafața este determinată în planul de proiecție Stereo 70.



Date referitoare la teren

Crt	Categorie folosință	Intravilan	Suprafața (mp)	Tarla	Parcelă	Nr. topo	Observații / Referințe
1	curți constructii	DA	818	2	60/2	-	
2	arabil	DA	440	2	60/1	-	

Date referitoare la construcții

Crt	Număr	Destinație construcție	Supraf. (mp)	Situație juridică	Observații / Referințe
A1.1		construcții de locuințe	51	Cu acte	Nr. niveluri:1; S. construita la sol:51 mp; S. construita desfasurata:51 mp; Locuinta
A1.2		construcții anexa	16	Cu acte	Nr. niveluri:1; S. construita la sol:16 mp; S. construita desfasurata:16 mp; Anexa

Lungime Segmente

1) Valorile lungimilor segmentelor sunt obținute din proiecție în plan.

Punct început	X / Y	Punct sfârșit	X / Y	Lungime segment (** (m))
1	600.615,967 389.031,335	2	600.609,996 389.032,091	6.019
2	600.609,996 389.032,091	3	600.605,868 389.014,016	18.54

Punct început	X / Y	Punct sfârșit	X / Y	Lungime segment (** (m)
3	600.605,868 389.014,016	4	600.604,454 389.007,613	6.557
4	600.604,454 389.007,613	5	600.599,957 388.988,979	19.169
5	600.599,957 388.988,979	6	600.615,413 388.980,177	17.787
6	600.615,413 388.980,177	7	600.625,721 388.974,226	11.902
7	600.625,721 388.974,226	8	600.631,47 388.978,454	7.136
8	600.631,47 388.978,454	9	600.630,645 388.982,291	3.925
9	600.630,645 388.982,291	10	600.629,137 388.992,177	10.0
10	600.629,137 388.992,177	11	600.628,73 389.002,196	10.027
11	600.628,73 389.002,196	12	600.628,545 389.012,225	10.031
12	600.628,545 389.012,225	13	600.628,798 389.030,238	18.015
13	600.628,798 389.030,238	14	600.628,82 389.030,598	0.361
14	600.628,82 389.030,598	1	600.615,967 389.031,335	12.874

** Lungimile segmentelor sunt determinate în planul de proiecție Stereo 70 și sunt rotunjite la 1 milimetru.

*** Distanța dintre puncte este formată din segmente cumulate ce sunt mai mici decât valoarea 1 milimetru.

**DATE DESPRE IMOBILUL NR. 3234**

Oficiul de Cadastru și Publicitate Imobiliară PRAHOVA
Biroul de Cadastru și Publicitate Imobiliară Ploiești

A. Partea I. Descrierea imobilului

TEREN Intravilan

Adresa: Loc. Urlati, Str Maruntis, Nr. 55, Jud. Prahova, T2, Cc59/1, A58/1

Nr. Crt	Nr cadastral Nr. topografic	Suprafața* (mp)	Observații / Referințe
A1		Din acte: 800 Masurata: 895	Sector cadastral:68 Teren imprejmuit;

Construcții

Crt	Nr cadastral Nr. topografic	Adresa	Observații / Referințe
A1.1		Loc. Urlati, Str Maruntis, Nr. 55, Jud. Prahova, T2, Cc59/1,58/1	Nr. niveluri:1; S. construita la sol:45 mp; S. construita desfasurata:45 mp; Locuinta

B. Partea II. Proprietari și acte

Inscrieri privitoare la dreptul de proprietate și alte drepturi reale		Referințe
/		
Act Administrativ nr. 75612, din 18/03/1998 emis de Comisia Judeteana Prahova;		
B1	Intabulare, drept de PROPRIETATE, dobandit prin Reconstituire, cota actuala 1/1 1) PEDA SEVASTA 2) IONITA MARGARETA	A1
Act Administrativ nr. 10604, din 30/05/2024 emis de Primaria Urlati;		
B2	Intabulare, drept de PROPRIETATE, dobandit prin Construire, cota actuala 1/1 1) PEDA SEVASTA 2) IONITA MARGARETA	A1.1

C. Partea III. SARCINI .

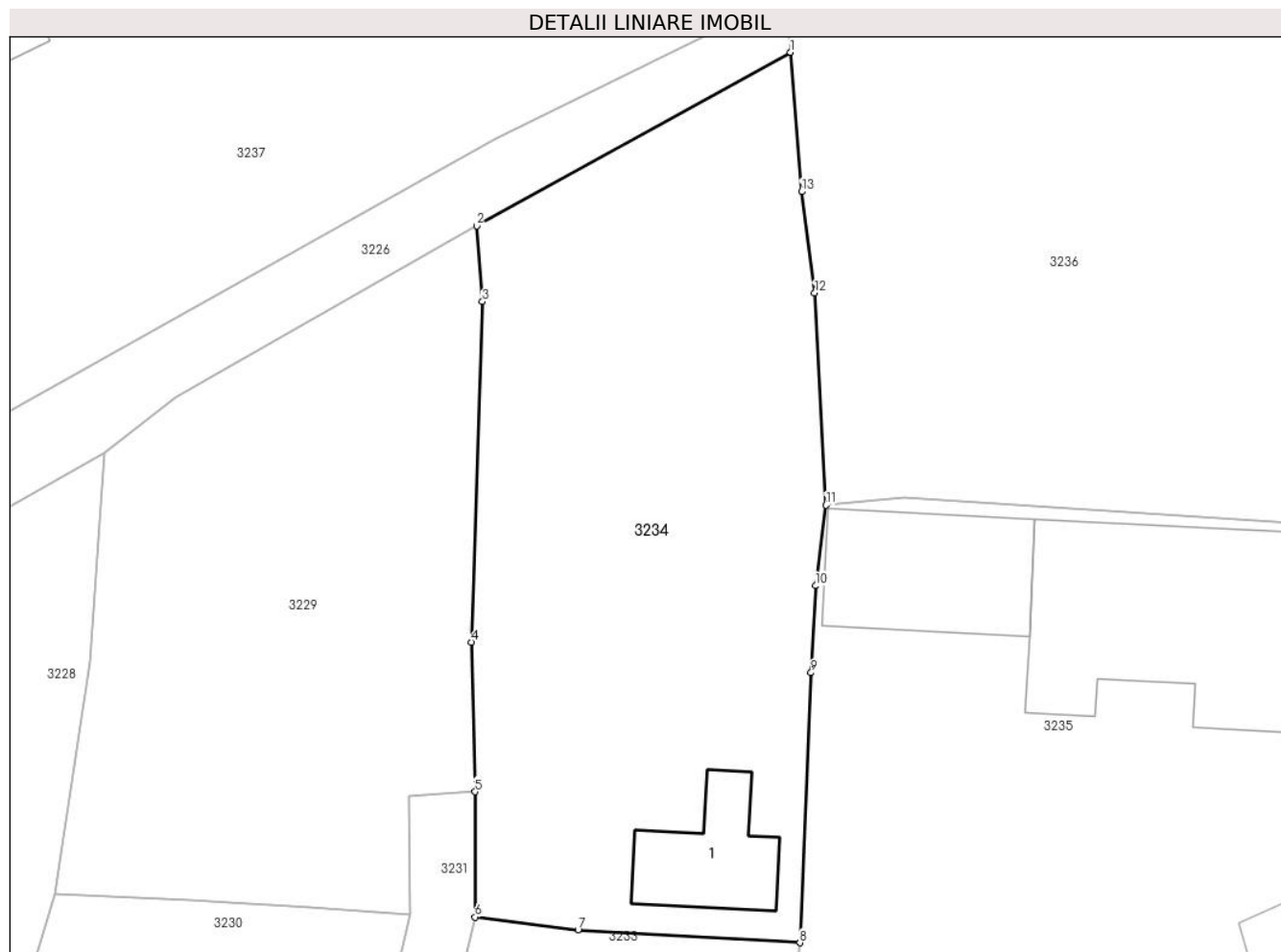
Inscrieri privind dezmembramintele dreptului de proprietate, drepturi reale de garanție și sarcini	Referințe
NU SUNT	

Anexa Nr. 1 La Partea I

Teren

Nr cadastral	Suprafața (mp)*	Observații / Referințe
	Din acte: 800 Masurata: 895	

* Suprafața este determinată în planul de proiecție Stereo 70.



Date referitoare la teren

Crt	Categorie folosință	Intra vilan	Suprafața (mp)	Tarla	Parcelă	Nr. topo	Observații / Referințe
1	curți constructii	DA	362	2	59/1	-	
2	arabil	DA	533	2	58/1	-	

Date referitoare la construcții

Crt	Număr	Destinație construcție	Supraf. (mp)	Situație juridică	Observații / Referințe
A1.1		construcții de locuințe	45	Cu acte	Nr. niveluri:1; S. construita la sol:45 mp; S. construita desfasurata:45 mp; Locuinta

Lungime Segmente

1) Valorile lungimilor segmentelor sunt obținute din proiecție în plan.

Punct început	X / Y	Punct sfârșit	X / Y	Lungime segment (** (m)
1	600.628,28 389.082,171	2	600.610,094 389.072,119	20.779
2	600.610,094 389.072,119	3	600.610,426 389.067,732	4.4

Punct început	X / Y	Punct sfârșit	X / Y	Lungime segment (** (m)
3	600.610,426 389.067,732	4	600.609,78 389.048,014	19.729
4	600.609,78 389.048,014	5	600.610,008 389.039,34	8.677
5	600.610,008 389.039,34	6	600.609,996 389.032,091	7.249
6	600.609,996 389.032,091	7	600.615,967 389.031,335	6.019
7	600.615,967 389.031,335	8	600.628,82 389.030,598	12.874
8	600.628,82 389.030,598	9	600.629,466 389.046,241	15.656
9	600.629,466 389.046,241	10	600.629,73 389.051,277	5.043
10	600.629,73 389.051,277	11	600.630,337 389.055,946	4.708
11	600.630,337 389.055,946	12	600.629,674 389.068,227	12.299
12	600.629,674 389.068,227	13	600.628,913 389.074,101	5.923
13	600.628,913 389.074,101	1	600.628,28 389.082,171	8.095

** Lungimile segmentelor sunt determinate în planul de proiecție Stereo 70 și sunt rotunjite la 1 milimetru.

*** Distanța dintre puncte este formată din segmente cumulate ce sunt mai mici decât valoarea 1 milimetru.

**DATE DESPRE IMOBILUL NR. 3235**

Oficiul de Cadastru și Publicitate Imobiliară PRAHOVA
Biroul de Cadastru și Publicitate Imobiliară Ploiești

A. Partea I. Descrierea imobilului

TEREN Intravilan

Adresa: Loc. Urlati, Str Maruntis, Nr. 57, Jud. Prahova, T2, Cc54,V55

Nr. Crt	Nr cadastral Nr. topografic	Suprafața* (mp)	Observații / Referințe
A1		Din acte: 1.546 Masurata: 1.711	Sector cadastral:68 Teren imprejmuit;

Construcții

Crt	Nr cadastral Nr. topografic	Adresa	Observații / Referințe
A1.1		Loc. Urlati, Str Maruntis, Nr. 57, Jud. Prahova, T2, Cc54,V55	Nr. niveluri:1; S. construita la sol:212 mp; S. construita desfasurata:212 mp; Locuinta
A1.2		Loc. Urlati, Str Maruntis, Nr. 57, Jud. Prahova, T2, Cc54, V55	Nr. niveluri:1; S. construita la sol:82 mp; S. construita desfasurata:82 mp; Anexa

B. Partea II. Proprietari și acte

Inscrieri privitoare la dreptul de proprietate și alte drepturi reale		Referințe
/		
Act Notarial nr. 1420, din 13/07/2001 emis de NP Lupu Maria Luiza;		
B1	Intabulare, drept de PROPRIETATE, dobandit prin Conventie, cota actuala 1/1 1) BICU MARIA 2) BICU ALEXANDRU-LIVIU	A1, A1.1, A1.2

C. Partea III. SARCINI .

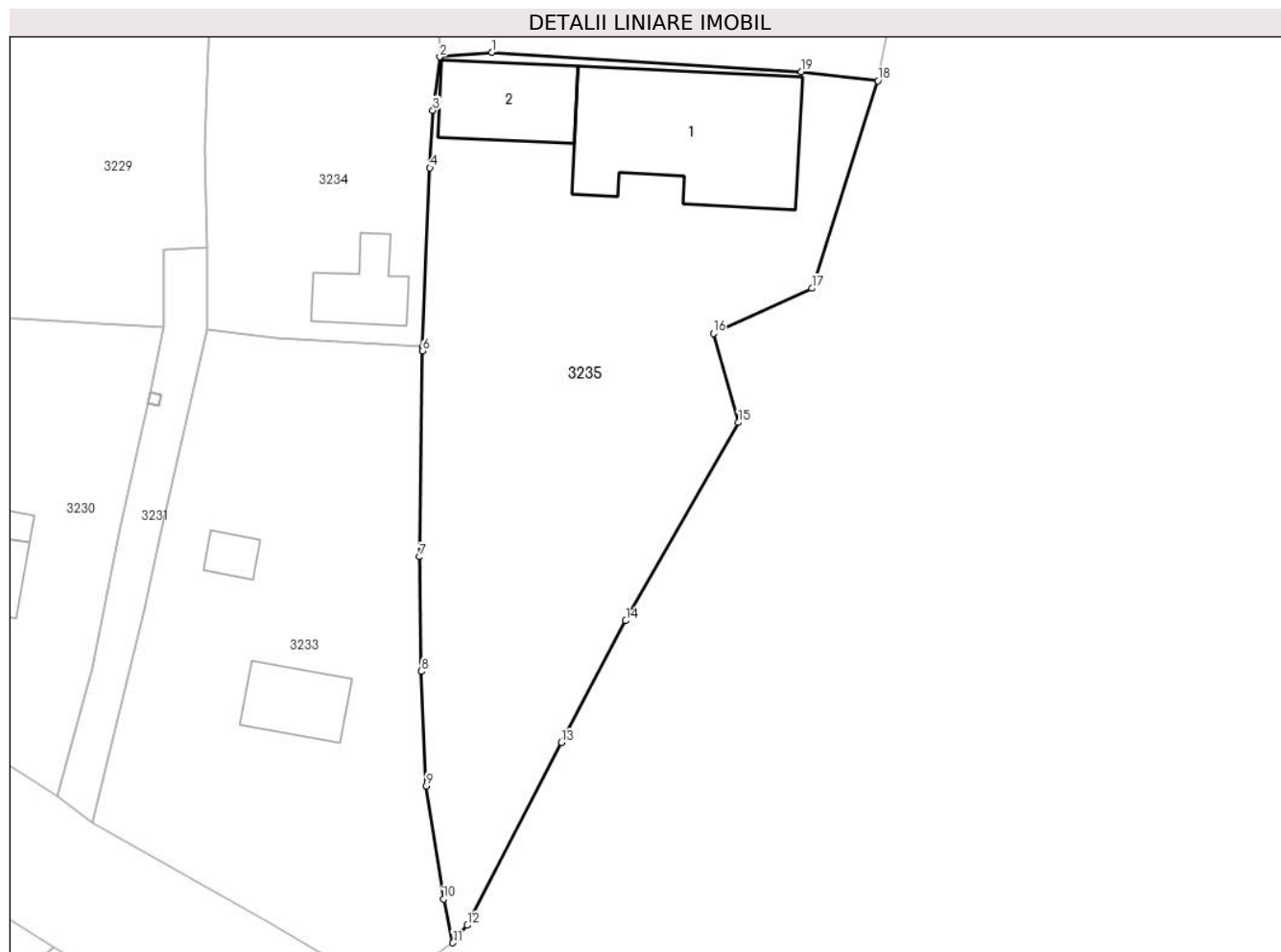
Inscrieri privind dezmembramintele dreptului de proprietate, drepturi reale de garanție și sarcini	Referințe
NU SUNT	

Anexa Nr. 1 La Partea I

Teren

Nr cadastral	Suprafața (mp)*	Observații / Referințe
	Din acte: 1.546 Masurata: 1.711	

* Suprafața este determinată în planul de proiecție Stereo 70.



Date referitoare la teren

Crt	Categorie folosință	Intravilan	Suprafața (mp)	Tarla	Parcelă	Nr. topo	Observații / Referințe
1	curți constructii	DA	670	2	54	-	
2	arabil	DA	1.041	2	55	-	

Date referitoare la construcții

Crt	Număr	Destinație construcție	Supraf. (mp)	Situație juridică	Observații / Referințe
A1.1		construcții de locuințe	212	Cu acte	Nr. niveluri:1; S. construita la sol:212 mp; S. construita desfasurata:212 mp; Locuinta
A1.2		construcții anexa	82	Cu acte	Nr. niveluri:1; S. construita la sol:82 mp; S. construita desfasurata:82 mp; Anexa

Lungime Segmente

1) Valorile lungimilor segmentelor sunt obținute din proiecție în plan.

Punct început	X / Y	Punct sfârșit	X / Y	Lungime segment (** (m)
1	600.634,894 389.056,351	2	600.630,337 389.055,946	4.575
2	600.630,337 389.055,946	3	600.629,73 389.051,277	4.708

Punct început	X / Y	Punct sfârșit	X / Y	Lungime segment (** (m)
3	600.629,73 389.051,277	4	600.629,466 389.046,241	5.043
4	600.629,466 389.046,241	5	600.628,82 389.030,598	15.656
5	600.628,82 389.030,598	6	600.628,798 389.030,238	0.361
6	600.628,798 389.030,238	7	600.628,545 389.012,225	18.015
7	600.628,545 389.012,225	8	600.628,73 389.002,196	10.031
8	600.628,73 389.002,196	9	600.629,137 388.992,177	10.027
9	600.629,137 388.992,177	10	600.630,645 388.982,291	10.0
10	600.630,645 388.982,291	11	600.631,47 388.978,454	3.925
11	600.631,47 388.978,454	12	600.632,708 388.979,973	1.96
12	600.632,708 388.979,973	13	600.640,952 388.995,962	17.989
13	600.640,952 388.995,962	14	600.646,582 389.006,634	12.066
14	600.646,582 389.006,634	15	600.656,446 389.023,967	19.943
15	600.656,446 389.023,967	16	600.654,259 389.031,763	8.097
16	600.654,259 389.031,763	17	600.662,882 389.035,702	9.48
17	600.662,882 389.035,702	18	600.668,659 389.053,875	19.069
18	600.668,659 389.053,875	19	600.661,954 389.054,656	6.75
19	600.661,954 389.054,656	1	600.634,894 389.056,351	27.113

** Lungimile segmentelor sunt determinate în planul de proiecție Stereo 70 și sunt rotunjite la 1 milimetru.

*** Distanța dintre puncte este formată din segmente cumulate ce sunt mai mici decât valoarea 1 milimetru.

**DATE DESPRE IMOBILUL NR. 3236**

Oficiul de Cadastru și Publicitate Imobiliară PRAHOVA
Biroul de Cadastru și Publicitate Imobiliară Ploiești

A. Partea I. Descrierea imobilului

TEREN Intravilan

Adresa: Loc. Urlati, Str Maruntis, Nr. 59, Jud. Prahova, T2, Cc57,V56

Nr. Crt	Nr cadastral Nr. topografic	Suprafața* (mp)	Observații / Referințe
A1		Din acte: 800 Masurata: 3.925	Sector cadastral:68 Teren imprejmuit;

Construcții

Crt	Nr cadastral Nr. topografic	Adresa	Observații / Referințe
A1.1		Loc. Urlati, Str Maruntis, Nr. 59, Jud. Prahova, T2, Cc57,V56	Nr. niveluri:1; S. construita la sol:81 mp; S. construita defasurata:81 mp; Locuinta
A1.2		Loc. Urlati, Str Maruntis, Nr. 59, Jud. Prahova, T2, Cc57,V56	Nr. niveluri:1; S. construita la sol:26 mp; S. construita defasurata:26 mp; Anexa
A1.3		Loc. Urlati, Str Maruntis, Nr. 59, Jud. Prahova, T2, Cc57,V56	Nr. niveluri:1; S. construita la sol:41 mp; S. construita defasurata:41 mp; Anexa

B. Partea II. Proprietari și acte

Inscrieri privitoare la dreptul de proprietate și alte drepturi reale		Referințe
/		
Act Notarial nr. 3524, din 16/11/1992 emis de Notariatul de Stat Judetean Prahova;		
B1	Intabulare, drept de PROPRIETATE, dobandit prin Succesiune, cota actuala 2/8 1) FULGEANU MARIA DEFUNCT:Da	A1
B2	Intabulare, drept de PROPRIETATE, dobandit prin Succesiune, cota actuala 1/8 1) FULGEANU MARIA DEFUNCT:Da	A1.1, A1.2, A1.3
Act Administrativ nr. 11111, din 20/05/2024 emis de Primaria Urlati;		
B3	Intabulare, drept de PROPRIETATE, dobandit prin Construire, cota actuala 1/2 1) FULGEANU MARIA DEFUNCT:Da	A1.1, A1.2, A1.3
Act Notarial nr. 3524, din 16/11/1992 emis de Notariatul de Stat Judetean Prahova;		
B4	Intabulare, drept de PROPRIETATE, dobandit prin Succesiune, cota actuala 3/8 1) FULGEANU GHEORGHE	A1
B5	Intabulare, drept de PROPRIETATE, dobandit prin Succesiune, cota actuala 3/16 1) FULGEANU GHEORGHE	A1.1, A1.2, A1.3
B6	Intabulare, drept de PROPRIETATE, dobandit prin Succesiune, cota actuala 3/8 1) FULGEANU ELENA	A1
B7	Intabulare, drept de PROPRIETATE, dobandit prin Succesiune, cota actuala 3/16 1) FULGEANU ELENA	A1.1, A1.2, A1.3

C. Partea III. SARCINI .

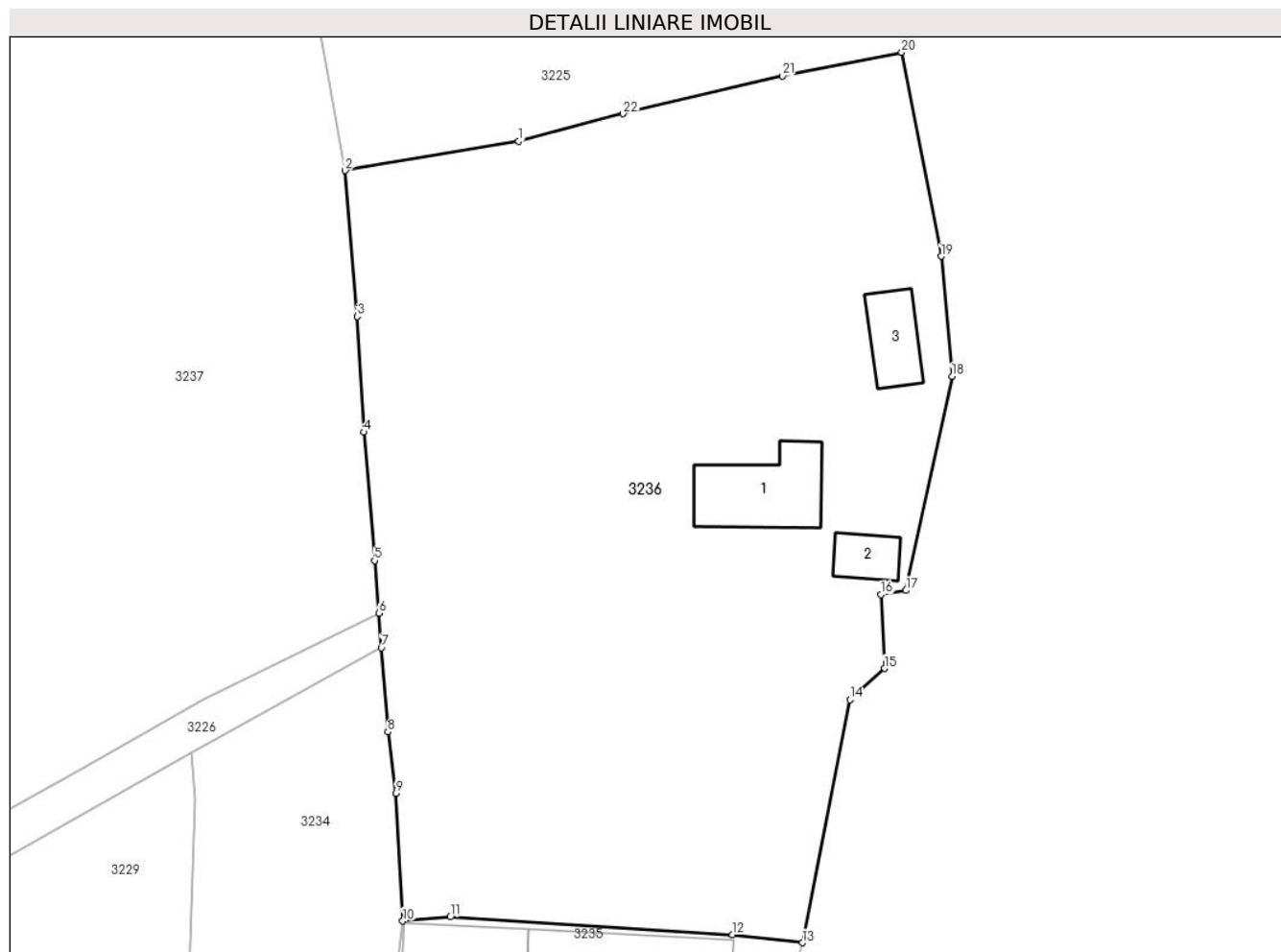
Inscrieri privind dezmembramintele dreptului de proprietate, drepturi reale de garanție și sarcini	Referințe
NU SUNT	

Anexa Nr. 1 La Partea I

Teren

Nr cadastral	Suprafața (mp)*	Observații / Referințe
	Din acte: 800 Masurata: 3.925	

* Suprafața este determinată în planul de proiecție Stereo 70.



Date referitoare la teren

Crt	Categorie folosință	Intra vilan	Suprafața (mp)	Tarla	Parcelă	Nr. topo	Observații / Referințe
1	curți constructii	DA	785	2	57	-	
2	vie	DA	3.140	2	56	-	

Date referitoare la construcții

Crt	Număr	Destinație construcție	Supraf. (mp)	Situație juridică	Observații / Referințe
A1.1		construcții de locuințe	81	Cu acte	Nr. niveluri:1; S. construita la sol:81 mp; S. construita desfasurata:81 mp; Locuinta
A1.2		construcții anexa	26	Cu acte	Nr. niveluri:1; S. construita la sol:26 mp; S. construita desfasurata:26 mp; Anexa
A1.3		construcții anexa	41	Cu acte	Nr. niveluri:1; S. construita la sol:41 mp; S. construita desfasurata:41 mp; Anexa

Lungime Segmente

1) Valorile lungimilor segmentelor sunt obținute din proiecție în plan.

Punct început	X / Y	Punct sfârșit	X / Y	Lungime segment (** (m)
1	600.641,452 389.130,758	2	600.624,82 389.127,935	16.87

Punct început	X / Y	Punct sfârșit	X / Y	Lungime segment (** (m)
2	600.624,82 389.127,935	3	600.625,986 389.113,936	14.047

Punct început	X / Y	Punct sfârșit	X / Y	Lungime segment (** (m)	Punct început	X / Y	Punct sfârșit	X / Y	Lungime segment (** (m)
3	600.625,986 389.113,936	4	600.626,603 389.102,844	11.109	4	600.626,603 389.102,844	5	600.627,624 389.090,529	12.357
5	600.627,624 389.090,529	6	600.628,02 389.085,481	5.064	6	600.628,02 389.085,481	7	600.628,28 389.082,171	3.32
7	600.628,28 389.082,171	8	600.628,913 389.074,101	8.095	8	600.628,913 389.074,101	9	600.629,674 389.068,227	5.923
9	600.629,674 389.068,227	10	600.630,337 389.055,946	12.299	10	600.630,337 389.055,946	11	600.634,894 389.056,351	4.575
11	600.634,894 389.056,351	12	600.661,954 389.054,656	27.113	12	600.661,954 389.054,656	13	600.668,659 389.053,875	6.75
13	600.668,659 389.053,875	14	600.673,21 389.077,176	23.741	14	600.673,21 389.077,176	15	600.676,522 389.080,175	4.468
15	600.676,522 389.080,175	16	600.676,199 389.087,266	7.098	16	600.676,199 389.087,266	17	600.678,591 389.087,654	2.423
17	600.678,591 389.087,654	18	600.683,014 389.108,207	21.024	18	600.683,014 389.108,207	19	600.681,968 389.119,706	11.546
19	600.681,968 389.119,706	20	600.678,192 389.139,267	19.922	20	600.678,192 389.139,267	21	600.666,742 389.136,998	11.673
21	600.666,742 389.136,998	22	600.651,46 389.133,382	15.704	22	600.651,46 389.133,382	1	600.641,452 389.130,758	10.346

** Lungimile segmentelor sunt determinate în planul de proiecție Stereo 70 și sunt rotunjite la 1 milimetru.

*** Distanța dintre puncte este formată din segmente cumulate ce sunt mai mici decât valoarea 1 milimetru.

**DATE DESPRE IMOBILUL NR. 3237**

Oficiul de Cadastru și Publicitate Imobiliară PRAHOVA
Biroul de Cadastru și Publicitate Imobiliară Ploiești

A. Partea I. Descrierea imobilului

TEREN Necunoscut

Adresa: Loc. Urlati, Str Maruntis, Nr. 41,43, Jud. Prahova, T 2, Cc47,V46,A45, Cc50,A52,A53

Nr. Crt	Nr cadastral Nr. topografic	Suprafața* (mp)	Observații / Referințe
A1		12.597	Sector cadastral:68 Teren imprejmuit;

B. Partea II. Proprietari și acte

Inscrieri privitoare la dreptul de proprietate și alte drepturi reale		Referințe
/		
Act Normativ nr. 7, din 13/03/1996 emis de Parlamentul Romaniei (Act administrativ nr. 10656/30.05.2024 emis de Primaria Urlati);		
B1	Intabulare, drept de PROPRIETATE, dobandit prin Lege, cota actuala 1/1 1) NEIDENTIFICAT NEIDENTIFICAT	A1
Act Normativ nr. 7, din 13/03/1996 emis de Parlamentul Romaniei;		
B2	Se noteaza PROPRIETAR NEIDENTIFICAT, rezerva comisiei locale de fond funciar- conform art. 13, alin. 14	A1

C. Partea III. SARCINI .

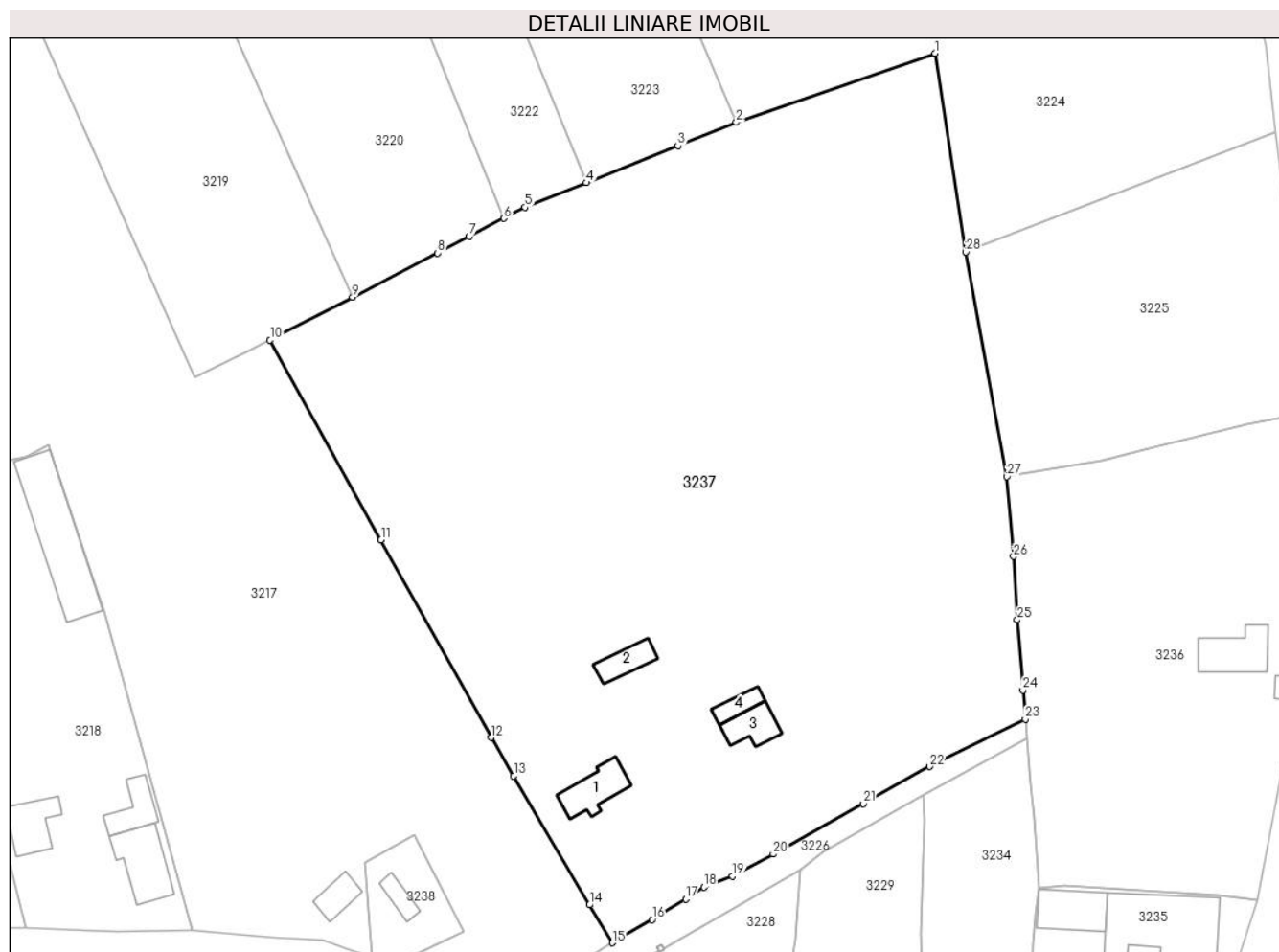
Inscrieri privind dezmembramintele dreptului de proprietate, drepturi reale de garanție și sarcini	Referințe
NU SUNT	

Anexa Nr. 1 La Partea I

Teren

Nr cadastral	Suprafața (mp)*	Observații / Referințe
	12.597	

* Suprafața este determinată în planul de proiecție Stereo 70.



Date referitoare la teren

Crt	Categorie folosință	Intravilan	Suprafața (mp)	Tarla	Parcelă	Nr. topo	Observații / Referințe
1	curți construcții	DA	1.379	2	47	-	
2	vie	DA	1.246	2	46	-	
3	arabil	DA	1.260	2	45	-	
4	arabil	NU	45	2	45	-	
5	curți construcții	DA	1.325	2	50	-	
6	arabil	DA	3.112	2	52	-	
7	arabil	NU	172	2	52	-	
8	arabil	DA	3.887	2	53	-	
9	arabil	NU	171	2	53	-	

Date referitoare la construcții

Crt	Număr	Destinație construcție	Supraf. (mp)	Situație juridică	Observații / Referințe
A1.1		construcții de locuințe	66	Fara acte	Nr. niveluri:1; S. construita la sol:66 mp; Locuinta
A1.2		construcții anexa	42	Fara acte	Nr. niveluri:1; S. construita la sol:42 mp; Anexa
A1.3		construcții de locuințe	50	Fara acte	Nr. niveluri:1; S. construita la sol:50 mp; Locuinta

Crt	Număr	Destinație construcție	Supraf. (mp)	Situație juridică	Observații / Referințe
A1.4		construcții anexa	27	Fara acte	Nr. niveluri:1; S. construita la sol:27 mp; Anexa

Lungime Segmente

1) Valorile lungimilor segmentelor sunt obținute din proiecție în plan.

Punct început	X / Y	Punct sfârșit	X / Y	Lungime segment (** (m))	Punct început	X / Y	Punct sfârșit	X / Y	Lungime segment (** (m))
1	600.612,19 389.202,088	2	600.577,368 389.189,976	36.868	2	600.577,368 389.189,976	3	600.567,151 389.185,872	11.01
3	600.567,151 389.185,872	4	600.551,075 389.179,416	17.324	4	600.551,075 389.179,416	5	600.540,34 389.175,103	11.569
5	600.540,34 389.175,103	6	600.536,626 389.173,168	4.188	6	600.536,626 389.173,168	7	600.530,592 389.170,026	6.803
7	600.530,592 389.170,026	8	600.525,001 389.167,114	6.304	8	600.525,001 389.167,114	9	600.510,123 389.159,365	16.775
9	600.510,123 389.159,365	10	600.495,662 389.151,833	16.305	10	600.495,662 389.151,833	11	600.515,121 389.116,864	40.019
11	600.515,121 389.116,864	12	600.534,39 389.082,239	39.626	12	600.534,39 389.082,239	13	600.538,351 389.075,511	7.807
13	600.538,351 389.075,511	14	600.551,65 389.052,927	26.209	14	600.551,65 389.052,927	15	600.555,654 389.046,296	7.746
15	600.555,654 389.046,296	16	600.562,65 389.050,345	8.083	16	600.562,65 389.050,345	17	600.568,52 389.053,933	6.88
17	600.568,52 389.053,933	18	600.571,69 389.056,027	3.799	18	600.571,69 389.056,027	19	600.576,732 389.057,99	5.411
19	600.576,732 389.057,99	20	600.583,828 389.061,833	8.07	20	600.583,828 389.061,833	21	600.599,593 389.070,649	18.063
21	600.599,593 389.070,649	22	600.611,228 389.077,162	13.334	22	600.611,228 389.077,162	23	600.628,02 389.085,481	18.74
23	600.628,02 389.085,481	24	600.627,624 389.090,529	5.064	24	600.627,624 389.090,529	25	600.626,603 389.102,844	12.357
25	600.626,603 389.102,844	26	600.625,986 389.113,936	11.109	26	600.625,986 389.113,936	27	600.624,82 389.127,935	14.047
27	600.624,82 389.127,935	28	600.617,607 389.167,275	39.996	28	600.617,607 389.167,275	1	600.612,19 389.202,088	35.232

** Lungimile segmentelor sunt determinate în planul de proiecție Stereo 70 și sunt rotunjite la 1 milimetru.

*** Distanța dintre puncte este formată din segmente cumulate ce sunt mai mici decât valoarea 1 milimetru.

**DATE DESPRE IMOBILUL NR. 3238**

Oficiul de Cadastru și Publicitate Imobiliară PRAHOVA
Biroul de Cadastru și Publicitate Imobiliară Ploiești

A. Partea I. Descrierea imobilului

TEREN Intravilan

Adresa: Loc. Urlati, Str Maruntis, Nr. 37A, Jud. Prahova, T2, Cc44/1

Nr. Crt	Nr cadastral Nr. topografic	Suprafața* (mp)	Observații / Referințe
A1		Din acte: 8.980 Masurata: 250	Sector cadastral:68 Teren neimprejmuit; Partial imprejmuit

Construcții

Crt	Nr cadastral Nr. topografic	Adresa	Observații / Referințe
A1.1		Loc. Urlati, Str Maruntis, Nr. 37A, Jud. Prahova, T2, Cc44/1	Nr. niveluri:1; S. construita la sol:25 mp; S. construita desfasurata:25 mp; Locuinta

B. Partea II. Proprietari și acte

Inscrieri privitoare la dreptul de proprietate și alte drepturi reale		Referințe
/		
Act Notarial nr. 881, din 18/02/1997 emis de NP Sandu Aurelian Viorel;		
B1	Intabulare, drept de PROPRIETATE, dobandit prin Conventie, cota actuala 1/1 1) OLTEANU MIRCEA	A1, A1.1

C. Partea III. SARCINI .

Inscrieri privind dezmembramintele dreptului de proprietate, drepturi reale de garanție și sarcini	Referințe
NU SUNT	

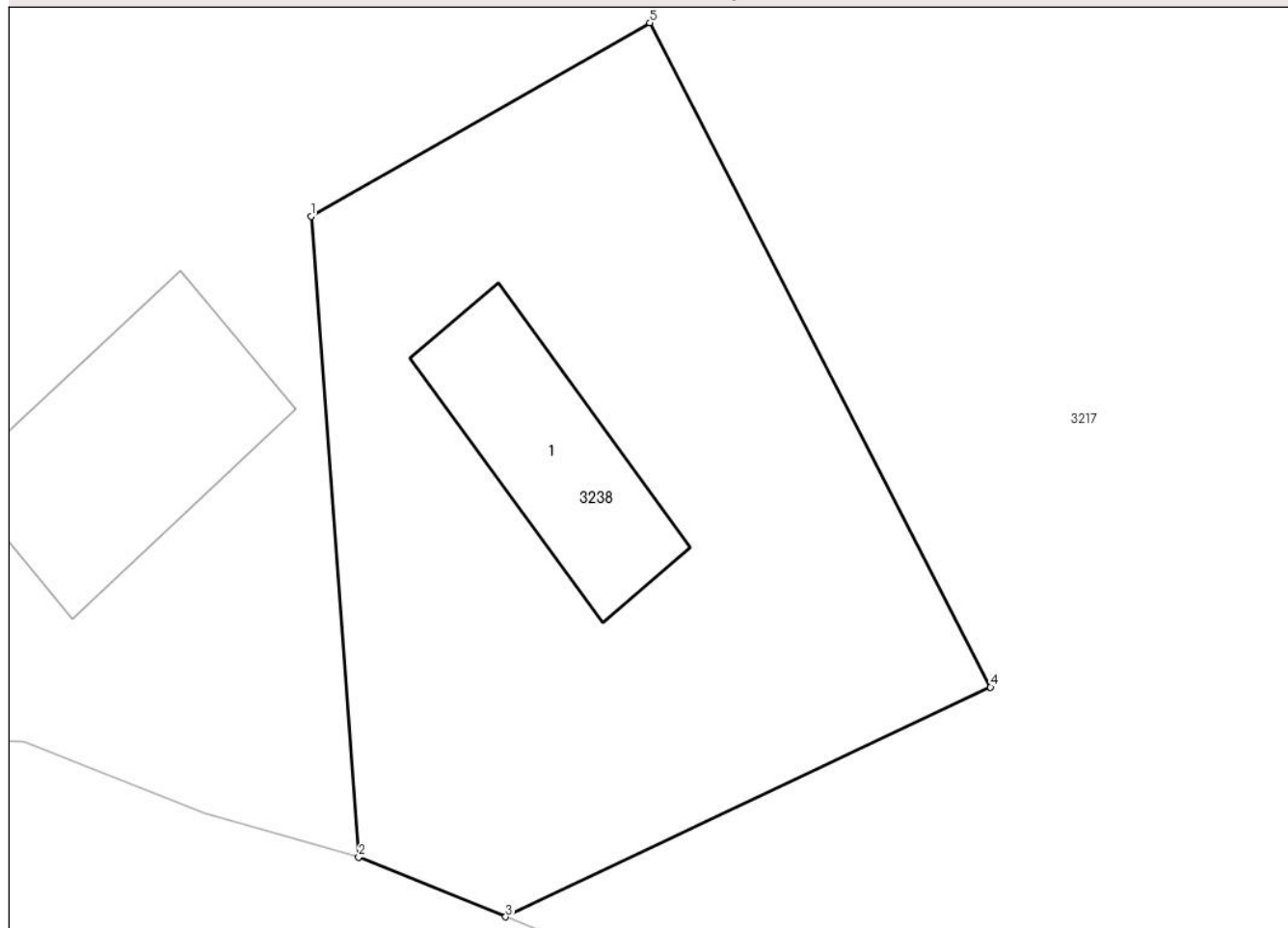
Anexa Nr. 1 La Partea I

Teren

Nr cadastral	Suprafața (mp)*	Observații / Referințe
	Din acte: 8.980 Masurata: 250	Partial imprejmuit

* Suprafața este determinată în planul de proiecție Stereo 70.

DETALII LINIARE IMOBIL



Date referitoare la teren

Crt	Categorie folosință	Intra vilan	Suprafața (mp)	Tarla	Parcelă	Nr. topo	Observații / Referințe
1	curți constructii	DA	250	2	44/1	-	

Date referitoare la construcții

Crt	Număr	Destinație construcție	Supraf. (mp)	Situație juridică	Observații / Referințe
A1.1		construcții de locuințe	25	Cu acte	Nr. niveluri:1; S. construita la sol:25 mp; S. construita desfasurata:25 mp; Locuinta

Lungime Segmente

1) Valorile lungimilor segmentelor sunt obținute din proiecție în plan.

Punct început	X / Y	Punct sfârșit	X / Y	Lungime segment (** (m)
1	600.512,217 389.060,258	2	600.513,433 389.043,89	16.413
2	600.513,433 389.043,89	3	600.517,185 389.042,364	4.05
3	600.517,185 389.042,364	4	600.529,561 389.048,233	13.697

Punct început	X / Y	Punct sfârșit	X / Y	Lungime segment (** (m)
4	600.529,561 389.048,233	5	600.520,862 389.065,199	19.066
5	600.520,862 389.065,199	1	600.512,217 389.060,258	9.957

** Lungimile segmentelor sunt determinate în planul de proiecție Stereo 70 și sunt rotunjite la 1 milimetru.

*** Distanța dintre puncte este formată din segmente cumulate ce sunt mai mici decât valoarea 1 milimetru.

**DATE DESPRE IMOBILUL NR. 3239**

Oficiul de Cadastru și Publicitate Imobiliară PRAHOVA
Biroul de Cadastru și Publicitate Imobiliară Ploiești

A. Partea I. Descrierea imobilului

TEREN Extravilan

Adresa: Jud. Prahova, T96, V5933/1

Nr. Crt	Nr cadastral Nr. topografic	Suprafața* (mp)	Observații / Referințe
A1		2.800	Sector cadastral:70 Teren neimprejmuit;

B. Partea II. Proprietari și acte

Inscrieri privitoare la dreptul de proprietate și alte drepturi reale		Referințe
/		
Act Normativ nr. 7, din 13/03/1996 emis de Parlamentul Romaniei (Act administrativ nr. 9051/08.05.2024 emis de Primaria Urlati);		
B1	Intabulare, drept de PROPRIETATE, dobandit prin Lege, cota actuala 1/1 1) NEIDENTIFICAT NEIDENTIFICAT	A1
Act Normativ nr. 7, din 13/03/1996 emis de Parlamentul Romaniei;		
B2	Se noteaza PROPRIETAR NEIDENTIFICAT, rezerva comisiei locale de fond funciar Urlati - conform art. 13, alin. 14	A1

C. Partea III. SARCINI .

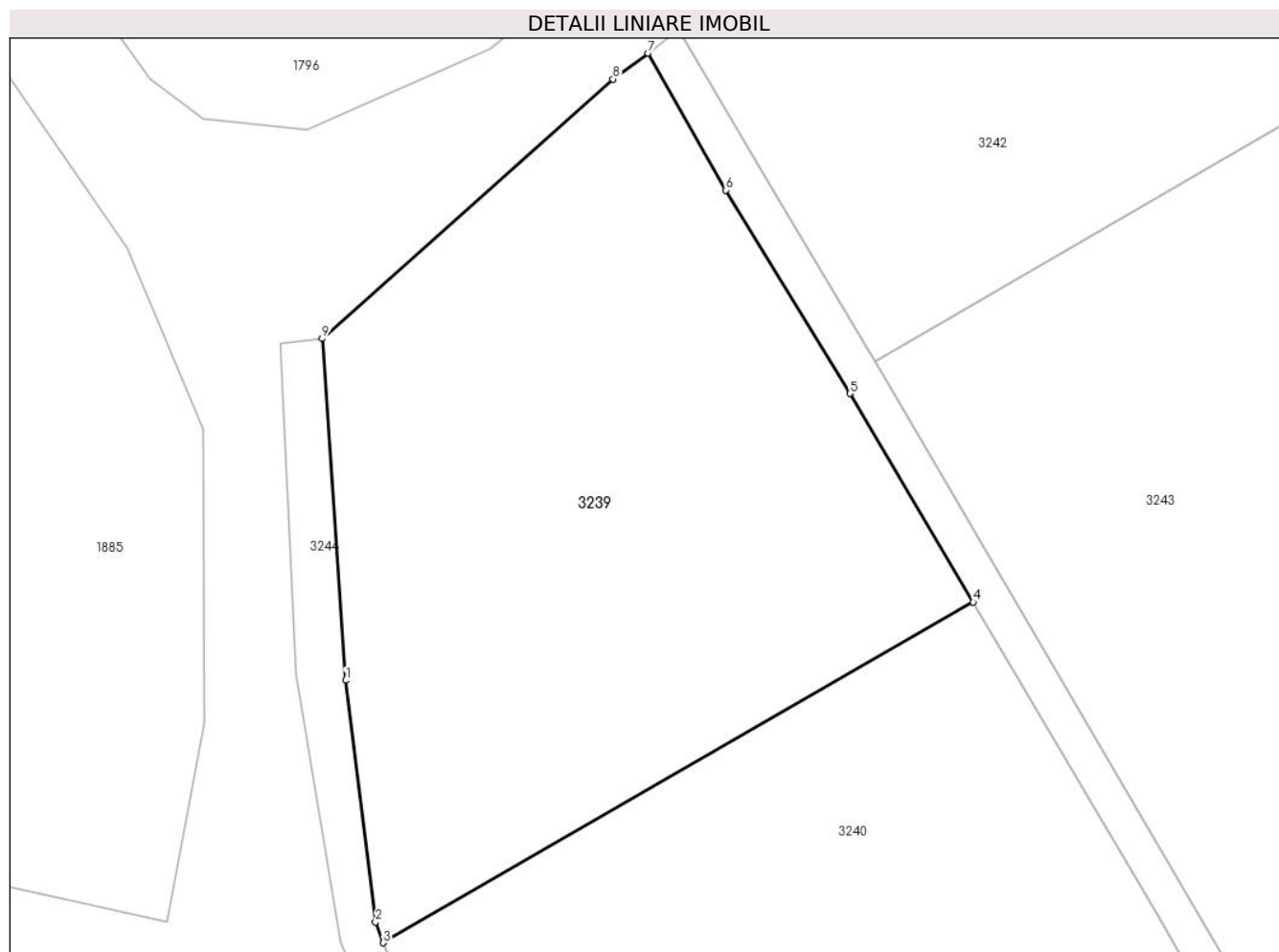
Inscrieri privind dezmembramintele dreptului de proprietate, drepturi reale de garanție și sarcini	Referințe
NU SUNT	

Anexa Nr. 1 La Partea I

Teren

Nr cadastral	Suprafața (mp)*	Observații / Referințe
	2.800	

* Suprafața este determinată în planul de proiecție Stereo 70.



Date referitoare la teren

Crt	Categorie folosință	Intra vilan	Suprafața (mp)	Tarla	Parcelă	Nr. topo	Observații / Referințe
1	vie	NU	2.800	96	5933/1	-	

Lungime Segmente

1) Valorile lungimilor segmentelor sunt obținute din proiecție în plan.

Punct început	X / Y	Punct sfârșit	X / Y	Lungime segment (** (m)
1	600.847,396 389.824,864	2	600.850,168 389.802,565	22.471
2	600.850,168 389.802,565	3	600.850,89 389.800,647	2.049
3	600.850,89 389.800,647	4	600.905,34 389.832,067	62.865
4	600.905,34 389.832,067	5	600.893,971 389.851,321	22.36
5	600.893,971 389.851,321	6	600.882,469 389.870,073	21.998

Punct început	X / Y	Punct sfârșit	X / Y	Lungime segment (** (m)
6	600.882,469 389.870,073	7	600.875,334 389.882,714	14.516
7	600.875,334 389.882,714	8	600.872,094 389.880,324	4.026
8	600.872,094 389.880,324	9	600.845,231 389.856,397	35.974
9	600.845,231 389.856,397	1	600.847,396 389.824,864	31.607

** Lungimile segmentelor sunt determinate în planul de proiecție Stereo 70 și sunt rotunjite la 1 milimetru.

*** Distanța dintre puncte este formată din segmente cumulate ce sunt mai mici decât valoarea 1 milimetru.

**DATE DESPRE IMOBILUL NR. 3240**

Oficiul de Cadastru și Publicitate Imobiliară PRAHOVA
Biroul de Cadastru și Publicitate Imobiliară Ploiești

A. Partea I. Descrierea imobilului

TEREN Extravilan

Adresa: Jud. Prahova, T96, V 5933

Nr. Crt	Nr cadastral Nr. topografic	Suprafața* (mp)	Observații / Referințe
A1		5.000	Sector cadastral:70 Teren neimprejmuit;

B. Partea II. Proprietari și acte

Inscrieri privitoare la dreptul de proprietate și alte drepturi reale	Referințe
/	
Hotarare Judecatoreasca nr. 4372, din 25/03/2010 emis de Judecatoria Ploiesti;	
B1	Intabulare, drept de PROPRIETATE, dobandit prin Hotarare Judecatoreasca, cota actuala 1/1 1) RADU MIHAILA
	A1

C. Partea III. SARCINI .

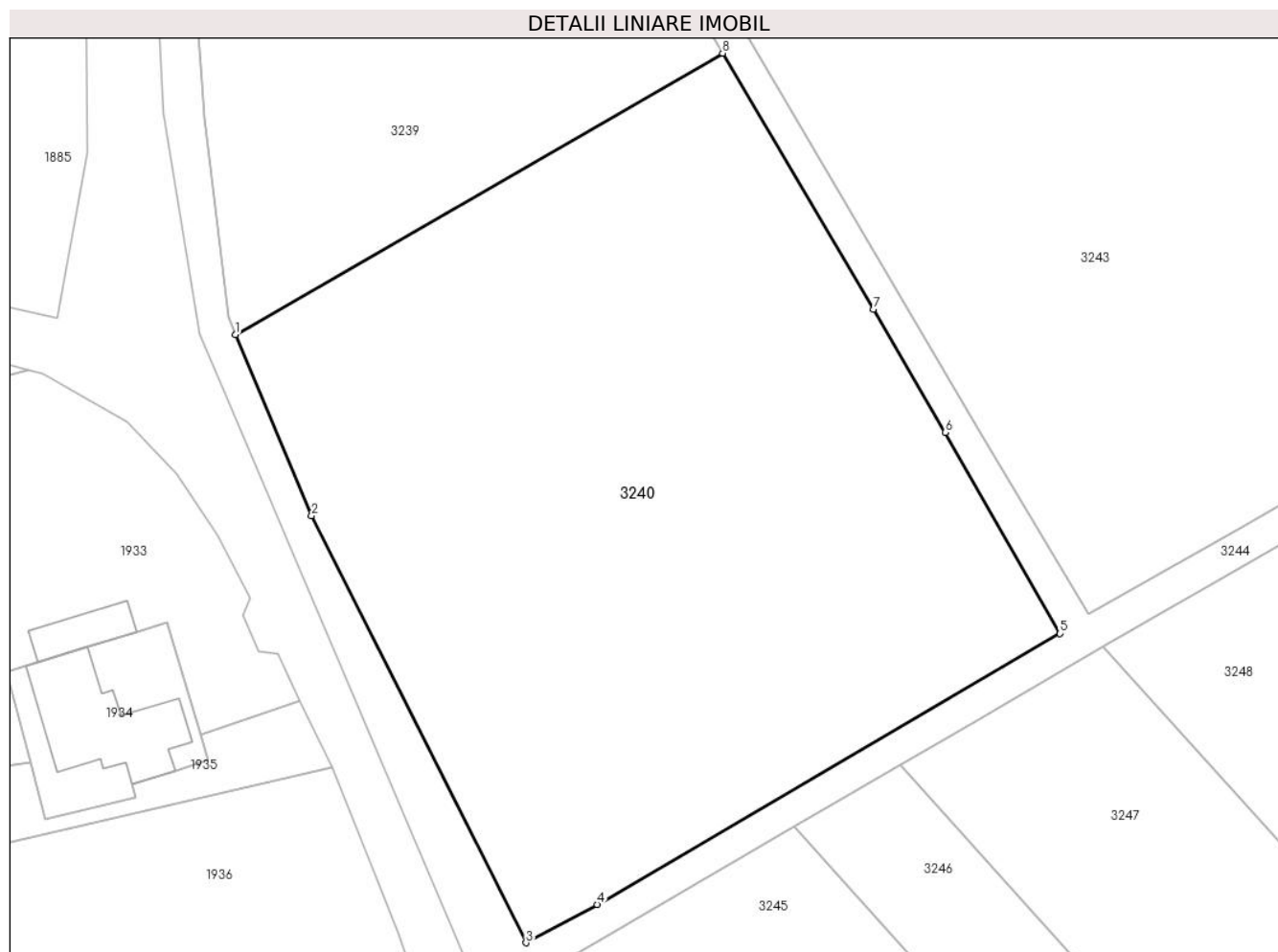
Inscrieri privind dezmembramintele dreptului de proprietate, drepturi reale de garanție și sarcini	Referințe
NU SUNT	

Anexa Nr. 1 La Partea I

Teren

Nr cadastral	Suprafața (mp)*	Observații / Referințe
	5.000	

* Suprafața este determinată în planul de proiecție Stereo 70.



Date referitoare la teren

Crt	Categorie folosință	Intravilan	Suprafața (mp)	Tarla	Parcelă	Nr. topo	Observații / Referințe
1	vie	NU	5.000	96	5933	-	

Lungime Segmente

1) Valorile lungimilor segmentelor sunt obținute din proiecție în plan.

Punct început	X / Y	Punct sfârșit	X / Y	Lungime segment (** (m)
1	600.850,89 389.800,647	2	600.859,413 389.780,433	21.937
2	600.859,413 389.780,433	3	600.883,365 389.732,749	53.362
3	600.883,365 389.732,749	4	600.891,304 389.737,035	9.022
4	600.891,304 389.737,035	5	600.943,025 389.767,264	59.907
5	600.943,025 389.767,264	6	600.930,218 389.789,722	25.853

Punct început	X / Y	Punct sfârșit	X / Y	Lungime segment (** (m)
6	600.930,218 389.789,722	7	600.922,226 389.803,468	15.9
7	600.922,226 389.803,468	8	600.905,34 389.832,067	33.212
8	600.905,34 389.832,067	1	600.850,89 389.800,647	62.865

** Lungimile segmentelor sunt determinate în planul de proiecție Stereo 70 și sunt rotunjite la 1 milimetru.

*** Distanța dintre puncte este formată din segmente cumulate ce sunt mai mici decât valoarea 1 milimetru.

**DATE DESPRE IMOBILUL NR. 3241**

Oficiul de Cadastru și Publicitate Imobiliară PRAHOVA
Biroul de Cadastru și Publicitate Imobiliară Ploiești

A. Partea I. Descrierea imobilului

TEREN Extravilan

Adresa: Jud. Prahova, T96, V5935

Nr. Crt	Nr cadastral Nr. topografic	Suprafața* (mp)	Observații / Referințe
A1		131	Sector cadastral:70 Teren neimprejmut;

B. Partea II. Proprietari și acte

Inscrieri privitoare la dreptul de proprietate și alte drepturi reale		Referințe
/		
Act Normativ nr. 7, din 13/03/1996 emis de Parlamentul Romaniei (Act administrativ nr. 9051/08.05.2024 emis de Primaria Urlati);		
B1	Intabulare, drept de PROPRIETATE, dobandit prin Lege, cota actuala 1/1 1) NEIDENTIFICAT NEIDENTIFICAT	A1
Act Normativ nr. 7, din 13/03/1996 emis de Parlamentul Romaniei;		
B2	Se noteaza PROPRIETAR NEIDENTIFICAT, rezerva comisiei locale de fond funciar Urlati - conform art. 13, alin. 14	A1

C. Partea III. SARCINI .

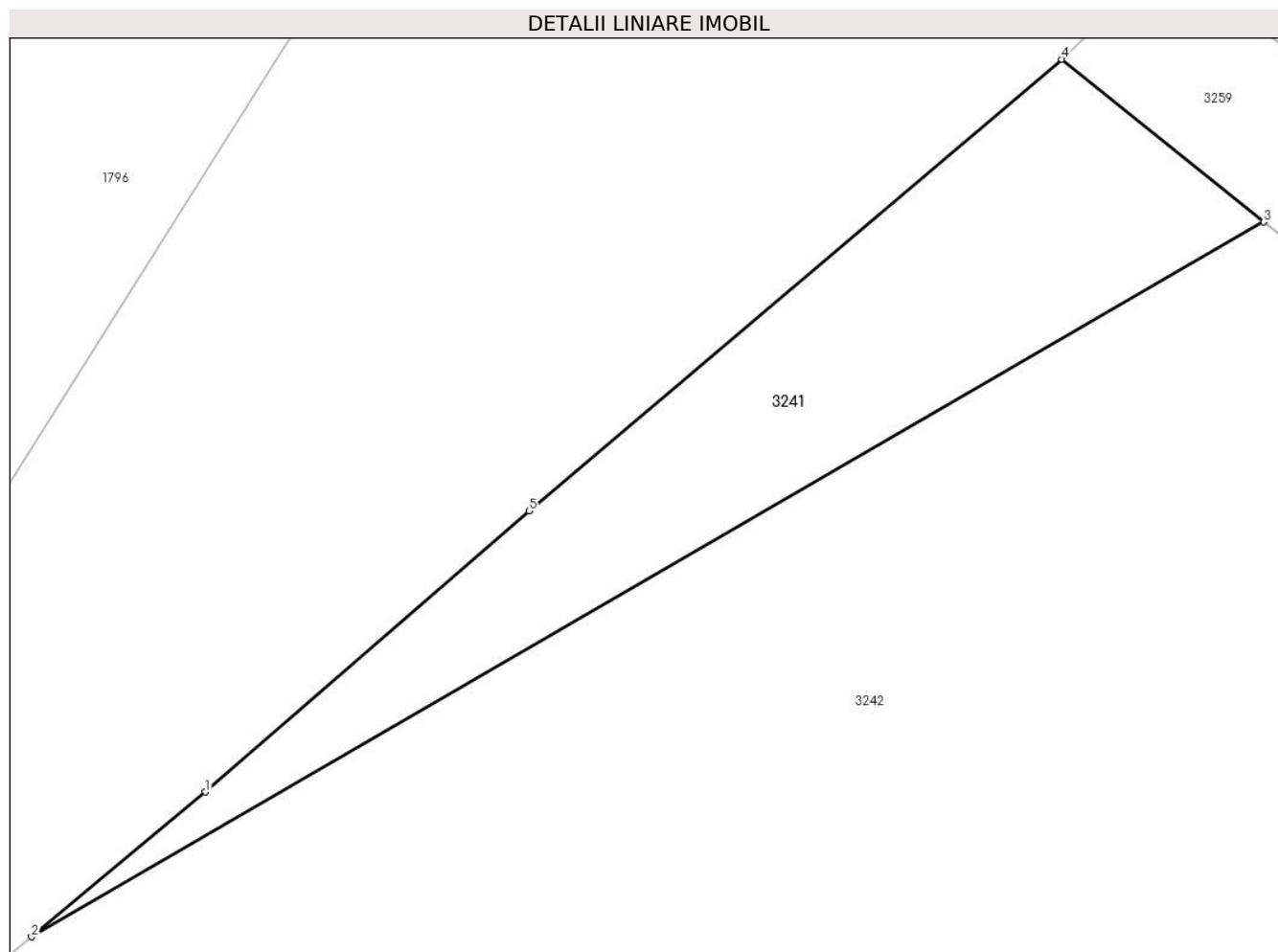
Inscrieri privind dezmembramintele dreptului de proprietate, drepturi reale de garanție și sarcini	Referințe
NU SUNT	

Anexa Nr. 1 La Partea I

Teren

Nr cadastral	Suprafața (mp)*	Observații / Referințe
	131	

* Suprafața este determinată în planul de proiecție Stereo 70.



Date referitoare la teren

Crt	Categorie folosință	Intravilan	Suprafața (mp)	Tarla	Parcelă	Nr. topo	Observații / Referințe
1	vie	NU	131	96	5935	-	

Lungime Segmente

1) Valorile lungimilor segmentelor sunt obținute din proiecție în plan.

Punct început	X / Y	Punct sfârșit	X / Y	Lungime segment (** (m)
1	600.892,53 389.896,931	2	600.887,73 389.892,935	6.246
2	600.887,73 389.892,935	3	600.921,761 389.912,664	39.336
3	600.921,761 389.912,664	4	600.916,182 389.917,154	7.161
4	600.916,182 389.917,154	5	600.901,47 389.904,687	19.284
5	600.901,47 389.904,687	1	600.892,53 389.896,931	11.836

**** Lungimile segmentelor sunt determinate în planul de proiecție Stereo 70 și sunt rotunjite la 1 milimetru.**

***** Distanța dintre puncte este formată din segmente cumulate ce sunt mai mici decât valoarea 1 milimetru.**

**DATE DESPRE IMOBILUL NR. 3242**

Oficiul de Cadastru și Publicitate Imobiliară PRAHOVA
Biroul de Cadastru și Publicitate Imobiliară Ploiești

A. Partea I. Descrierea imobilului

TEREN Necunoscut

Adresa: Loc. Urlati, Jud. Prahova, T96, V5935/1

Nr. Crt	Nr cadastral Nr. topografic	Suprafața* (mp)	Observații / Referințe
A1		2.200	Sector cadastral:70 Teren neimprejmuit;

B. Partea II. Proprietari și acte

Inscrieri privitoare la dreptul de proprietate și alte drepturi reale		Referințe
/		
Act Administrativ nr. 363, din 25/09/2006 emis de Comisia Judeteana Prahova;		
B1	Intabulare, drept de PROPRIETATE, dobandit prin Reconstituire, cota actuala 1/1 1) GHEORGHE ANETA 2) MUSCA ION 3) MUSCA STELIAN 4) PAUN STELIANA	A1

C. Partea III. SARCINI .

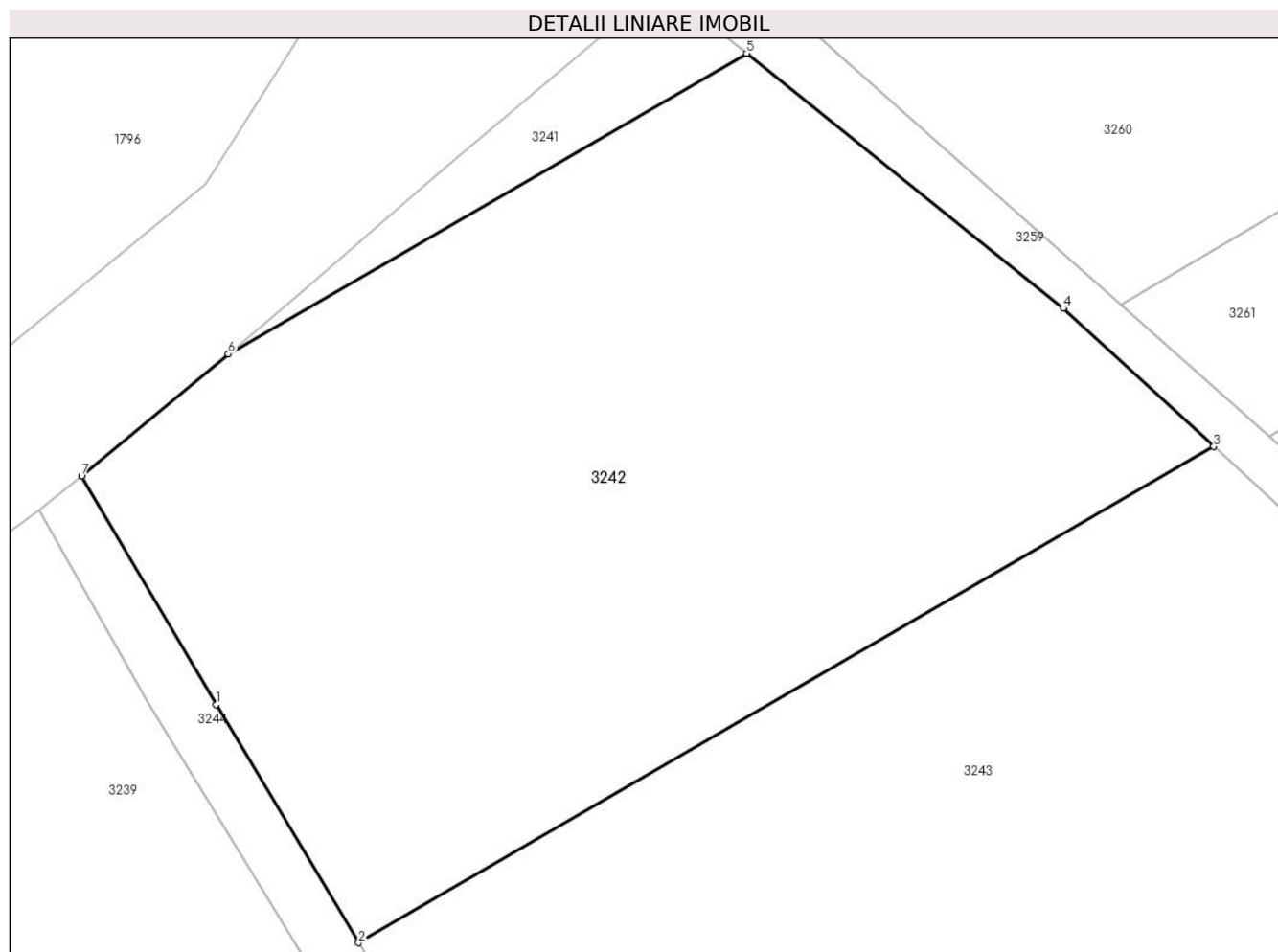
Inscrieri privind dezmembramintele dreptului de proprietate, drepturi reale de garanție și sarcini	Referințe
NU SUNT	

Anexa Nr. 1 La Partea I

Teren

Nr cadastral	Suprafața (mp)*	Observații / Referințe
	2.200	

* Suprafața este determinată în planul de proiecție Stereo 70.



Date referitoare la teren

Crt	Categorie folosință	Intra vilan	Suprafața (mp)	Tarla	Parcelă	Nr. topo	Observații / Referințe
1	vie	DA	35	96	5935/1	-	
2	vie	NU	2.165	96	5935/1	-	

Lungime Segmente

1) Valorile lungimilor segmentelor sunt obținute din proiecție în plan.

Punct început	X / Y	Punct sfârșit	X / Y	Lungime segment (** (m)
1	600.886,91 389.869,925	2	600.896,281 389.854,289	18.229
2	600.896,281 389.854,289	3	600.952,445 389.886,849	64.92
3	600.952,445 389.886,849	4	600.942,566 389.895,922	13.413
4	600.942,566 389.895,922	5	600.921,761 389.912,664	26.705

Punct început	X / Y	Punct sfârșit	X / Y	Lungime segment (** (m)
5	600.921,761 389.912,664	6	600.887,73 389.892,935	39.336
6	600.887,73 389.892,935	7	600.878,084 389.884,906	12.55
7	600.878,084 389.884,906	1	600.886,91 389.869,925	17.388

** Lungimile segmentelor sunt determinate în planul de proiecție Stereo 70 și sunt rotunjite la 1 milimetru.

*** Distanța dintre puncte este formată din segmente cumulate ce sunt mai mici decât valoarea 1 milimetru.

**DATE DESPRE IMOBILUL NR. 3243**

Oficiul de Cadastru și Publicitate Imobiliară PRAHOVA
Biroul de Cadastru și Publicitate Imobiliară Ploiești

A. Partea I. Descrierea imobilului

TEREN Necunoscut

Nr. CF vechi:3498

Nr. cadastral vechi:10593

Adresa: Loc. Urlati, Jud. Prahova, T96, V5935/2,5935/3

Nr. Crt	Nr cadastral Nr. topografic	Suprafața* (mp)	Observații / Referințe
A1	20782	Din acte: 7.100 Masurata: 7.105	Sector cadastral:70 Teren neimprejmuit;

B. Partea II. Proprietari și acte

Inscrieri privitoare la dreptul de proprietate și alte drepturi reale	Referințe
45300 / 01/07/2008	
Act Notarial nr. 901, din 27/06/2008 emis de NP ANTON G;	
B4	A1
Intabulare, drept de PROPRIETATEcumparare ca bun comun, dobandit prin Conventie, cota actuala 1/1, cota initiala 1/1	
1) BOLGIU VALERIU	
2) BOLGIU ADRIANA	

C. Partea III. SARCINI .

Inscrieri privind dezmembramintele dreptului de proprietate, drepturi reale de garanție și sarcini	Referințe
NU SUNT	

Anexa Nr. 1 La Partea I

Teren

Nr cadastral	Suprafața (mp)*	Observații / Referințe
20782	Din acte: 7.100 Masurata: 7.105	

* Suprafața este determinată în planul de proiecție Stereo 70.



Date referitoare la teren

Crt	Categorie folosință	Intra vilan	Suprafața (mp)	Tarla	Parcelă	Nr. topo	Observații / Referințe
1	vie	NU	7.000	96	5935/2-V, 5935/3-V	-	
2	vie	DA	105	96	5935/2, 5935/3	-	

Lungime Segmente

1) Valorile lungimilor segmentelor sunt obținute din proiecție în plan.

Punct început	X / Y	Punct sfârșit	X / Y	Lungime segment (** (m)
1	600.991,682 389.795,522	2	601.009,784 389.805,328	20.587
2	601.009,784 389.805,328	3	600.985,808 389.846,396	47.554
3	600.985,808 389.846,396	4	600.970,67 389.870,11	28.134
4	600.970,67 389.870,11	5	600.952,445 389.886,849	24.746

Punct început	X / Y	Punct sfârșit	X / Y	Lungime segment (** (m)
5	600.952,445 389.886,849	6	600.896,281 389.854,289	64.92
6	600.896,281 389.854,289	7	600.896,504 389.853,917	0.434
7	600.896,504 389.853,917	8	600.933,75 389.790,241	73.769
8	600.933,75 389.790,241	9	600.946,156 389.769,485	24.181
9	600.946,156 389.769,485	10	600.962,957 389.778,869	19.244
10	600.962,957 389.778,869	1	600.991,682 389.795,522	33.203

** Lungimile segmentelor sunt determinate în planul de proiecție Stereo 70 și sunt rotunjite la 1 milimetru.

*** Distanța dintre puncte este formată din segmente cumulate ce sunt mai mici decât valoarea 1 milimetru.

**DATE DESPRE IMOBILUL NR. 3244**

Oficiul de Cadastru și Publicitate Imobiliară PRAHOVA
Biroul de Cadastru și Publicitate Imobiliară Ploiești

A. Partea I. Descrierea imobilului

TEREN Extravilan

Adresa: Jud. Prahova, T 96, De5934,De5931,De5932,De5929,De5928

Nr. Crt	Nr cadastral Nr. topografic	Suprafața* (mp)	Observații / Referințe
A1		2.888	Sector cadastral:70 Teren neimprejmuț;

B. Partea II. Proprietari și acte

Inscrieri privitoare la dreptul de proprietate și alte drepturi reale		Referințe
/		
Act Normativ nr. 7, din 13/03/1996 emis de Parlamentul Romaniei;		
B1	Intabulare, drept de PROPRIETATE, dobandit prin Lege, cota actuala 1/1 1) NEIDENTIFICAT NEIDENTIFICAT	A1
B2	Se noteaza PROPRIETAR NEIDENTIFICAT- conform art. 13, alin. 15 din Legea 7/1996	A1

C. Partea III. SARCINI .

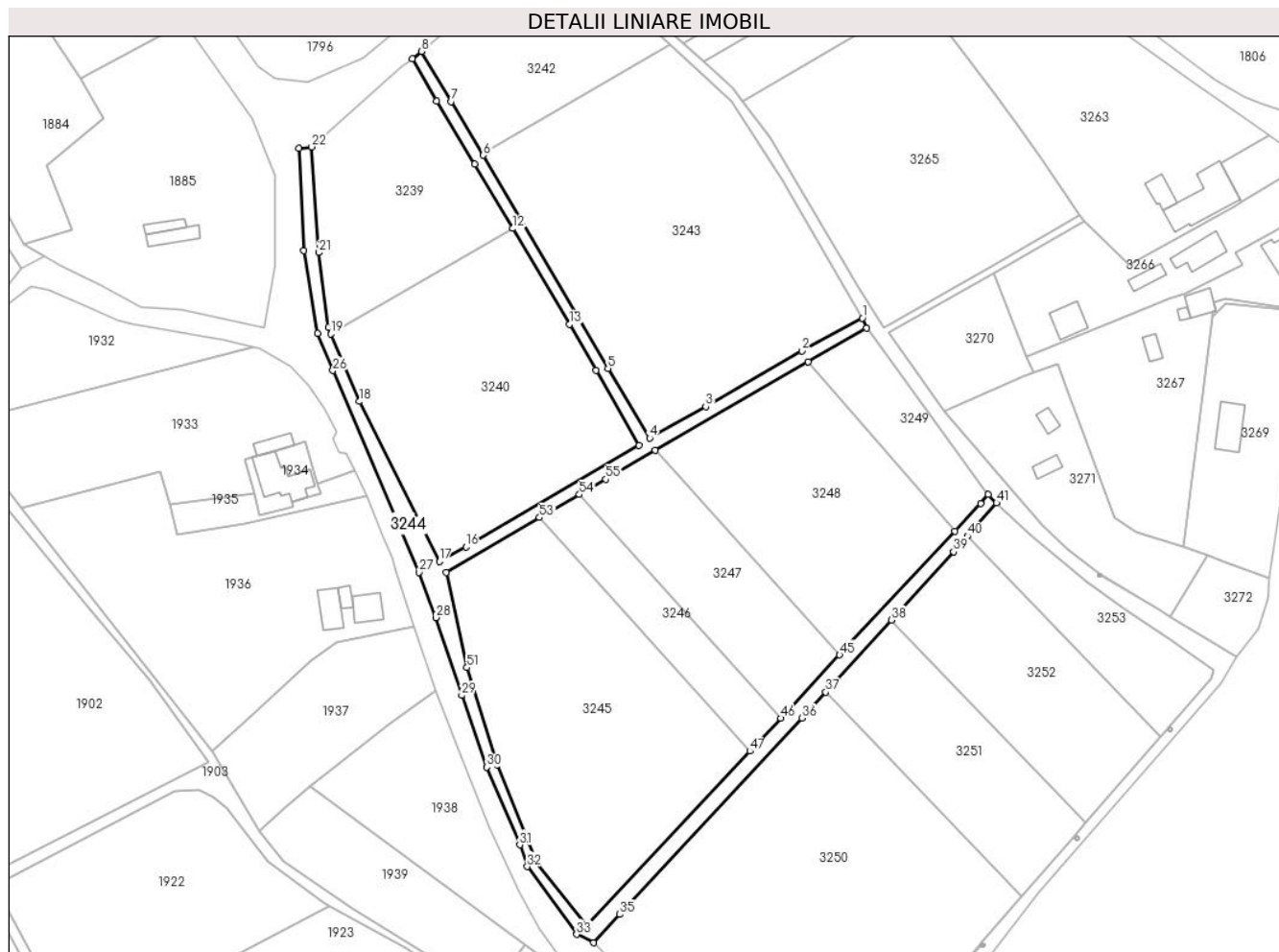
Inscrieri privind dezmembramintele dreptului de proprietate, drepturi reale de garanție și sarcini	Referințe
NU SUNT	

Anexa Nr. 1 La Partea I

Teren

Nr cadastral	Suprafața (mp)*	Observații / Referințe
	2.888	

* Suprafața este determinată în planul de proiecție Stereo 70.



Date referitoare la teren

Crt	Categorie folosință	Intravilan	Suprafața (mp)	Tarla	Parcelă	Nr. topo	Observații / Referințe
1	drum	NU	2.888	96	5934,5931,5 932,5929,59 28	-	

Lungime Segmente

1) Valorile lungimilor segmentelor sunt obținute din proiecție în plan.

Punct început	X / Y	Punct sfârșit	X / Y	Lungime segment
1	601.009,784 389.805,328	2	600.991,682 389.795,522	20.587
4	600.946,156 389.769,485	5	600.933,75 389.790,241	24.181
7	600.886,91 389.869,925	8	600.878,084 389.884,906	17.388
10	600.882,469 389.870,073	11	600.893,971 389.851,321	21.998
13	600.922,226 389.803,468	14	600.930,218 389.789,722	15.9
2	600.991,682 389.795,522	3	600.962,957 389.778,869	33.203
5	600.933,75 389.790,241	6	600.896,504 389.853,917	73.769
8	600.878,084 389.884,906	9	600.875,334 389.882,714	3.517
11	600.893,971 389.851,321	12	600.905,34 389.832,067	22.36
14	600.930,218 389.789,722	15	600.943,025 389.767,264	25.853
3	600.962,957 389.778,869	4	600.946,156 389.769,485	19.244
6	600.896,504 389.853,917	7	600.886,91 389.869,925	18.663
9	600.875,334 389.882,714	10	600.882,469 389.870,073	14.516
12	600.905,34 389.832,067	13	600.922,226 389.803,468	33.212
15	600.943,025 389.767,264	16	600.891,304 389.737,035	59.907

Punct început	X / Y	Punct sfârșit	X / Y	Lungime segment	Punct început	X / Y	Punct sfârșit	X / Y	Lungime segment	Punct început	X / Y	Punct sfârșit	X / Y	Lungime segment
16	600.891,304 389.737,035	17	600.883,365 389.732,749	9.022	17	600.883,365 389.732,749	18	600.859,413 389.780,433	53.362	18	600.859,413 389.780,433	19	600.850,89 389.800,647	21.937
19	600.850,89 389.800,647	20	600.850,168 389.802,565	2.049	20	600.850,168 389.802,565	21	600.847,396 389.824,864	22.471	21	600.847,396 389.824,864	22	600.845,231 389.856,397	31.607
22	600.845,231 389.856,397	23	600.841,375 389.855,95	3.882	23	600.841,375 389.855,95	24	600.842,83 389.825,466	30.519	24	600.842,83 389.825,466	25	600.846,95 389.800,687	25.119
25	600.846,95 389.800,687	26	600.851,544 389.789,677	11.93	26	600.851,544 389.789,677	27	600.877,227 389.729,411	65.51	27	600.877,227 389.729,411	28	600.882,275 389.715,952	14.375
28	600.882,275 389.715,952	29	600.890,063 389.692,717	24.505	29	600.890,063 389.692,717	30	600.897,525 389.671,264	22.714	30	600.897,525 389.671,264	31	600.907,389 389.648,113	25.165
31	600.907,389 389.648,113	32	600.909,658 389.641,646	6.853	32	600.909,658 389.641,646	33	600.924,362 389.621,394	25.027	33	600.924,362 389.621,394	34	600.929,399 389.618,898	5.622
34	600.929,399 389.618,898	35	600.937,297 389.627,389	11.596	35	600.937,297 389.627,389	36	600.991,756 389.685,937	79.96	36	600.991,756 389.685,937	37	600.998,828 389.693,678	10.485
37	600.998,828 389.693,678	38	601.018,51 389.715,221	29.18	38	601.018,51 389.715,221	39	601.037,075 389.735,54	27.523	39	601.037,075 389.735,54	40	601.041,176 389.740,247	6.243
40	601.041,176 389.740,247	41	601.049,837 389.750,189	13.185	41	601.049,837 389.750,189	42	601.047,38 389.752,675	3.495	42	601.047,38 389.752,675	43	601.045,104 389.750,0	3.512
43	601.045,104 389.750,0	44	601.037,409 389.741,75	11.282	44	601.037,409 389.741,75	45	601.002,936 389.704,794	50.538	45	601.002,936 389.704,794	46	600.985,32 389.685,906	25.828
46	600.985,32 389.685,906	47	600.976,164 389.676,089	13.424	47	600.976,164 389.676,089	48	600.927,222 389.624,145	71.369	48	600.927,222 389.624,145	49	600.912,749 389.642,535	23.402
49	600.912,749 389.642,535	50	600.900,509 389.672,099	31.998	50	600.900,509 389.672,099	51	600.891,605 389.701,013	30.254	51	600.891,605 389.701,013	52	600.885,406 389.729,449	29.104
52	600.885,406 389.729,449	53	600.913,274 389.745,784	32.303	53	600.913,274 389.745,784	54	600.925,177 389.752,67	13.751	54	600.925,177 389.752,67	55	600.933,082 389.757,243	9.132
55	600.933,082 389.757,243	56	600.947,876 389.765,814	17.097	56	600.947,876 389.765,814	57	600.993,6 389.792,253	52.818	57	600.993,6 389.792,253	58	601.010,985 389.802,31	20.084
58	601.010,985 389.802,31	1	601.009,784 389.805,328	3.248										

** Lungimile segmentelor sunt determinate în planul de proiecție Stereo 70 și sunt rotunjite la 1 milimetru.

*** Distanța dintre puncte este formată din segmente cumulate ce sunt mai mici decât valoarea 1 milimetru.

**DATE DESPRE IMOBILUL NR. 3245**

Oficiul de Cadastru și Publicitate Imobiliară PRAHOVA
Biroul de Cadastru și Publicitate Imobiliară Ploiești

A. Partea I. Descrierea imobilului

TEREN Extravilan

Adresa: Jud. Prahova, T96, V 5930

Nr. Crt	Nr cadastral Nr. topografic	Suprafața* (mp)	Observații / Referințe
A1		5.690	Sector cadastral:70 Teren neimprejmuit;

B. Partea II. Proprietari și acte

Inscrieri privitoare la dreptul de proprietate și alte drepturi reale	Referințe
/	
Act Administrativ nr. 67545, din 13/08/1997 emis de Comisia Judeteana Prahova;	
B1	A1
Intabulare, drept de PROPRIETATE, dobandit prin Reconstituire, cota actuala 1/1 1) FULGEANU ELENA DEFUNCT:Da	

C. Partea III. SARCINI .

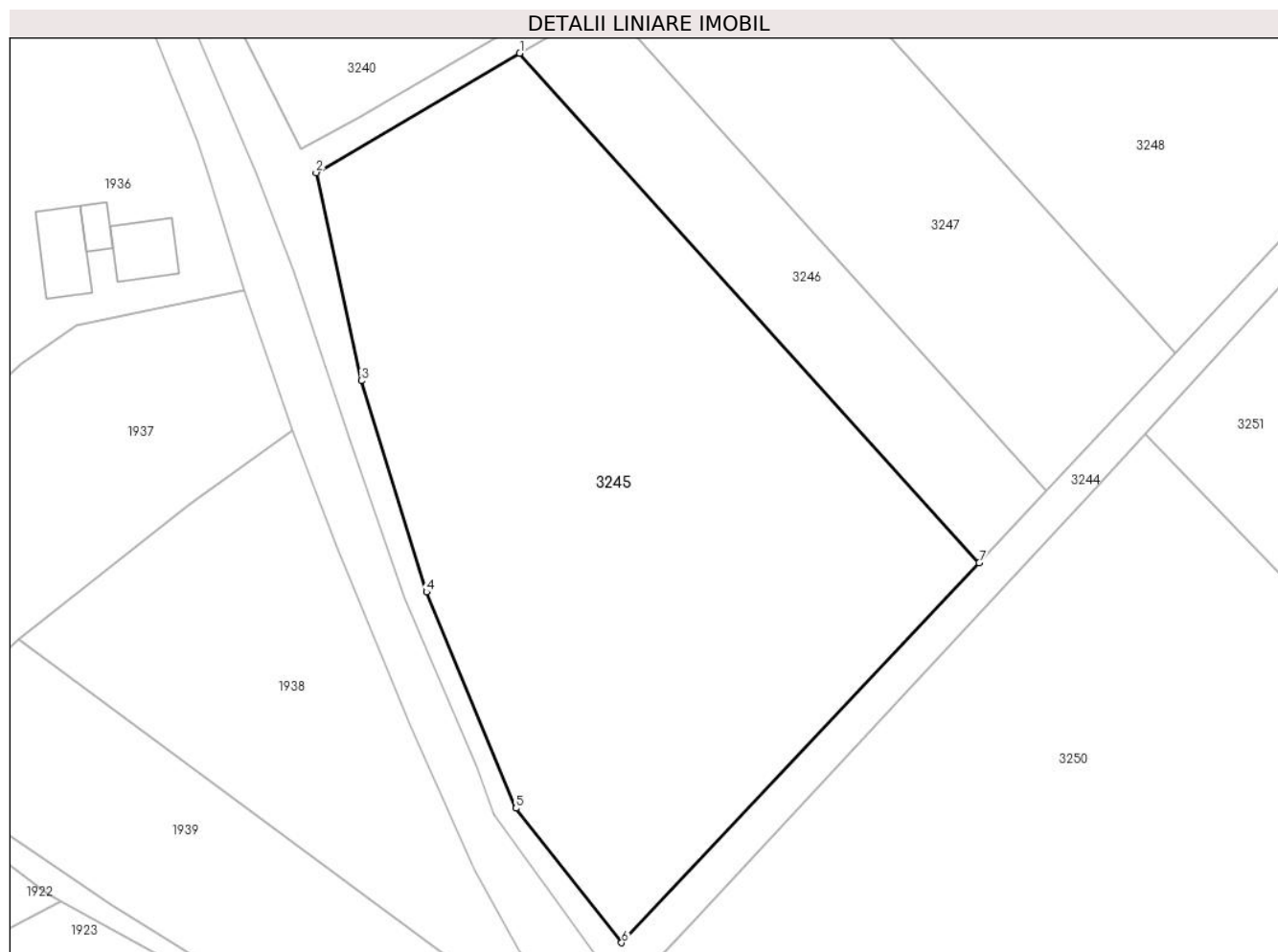
Inscrieri privind dezmembramintele dreptului de proprietate, drepturi reale de garanție și sarcini	Referințe
NU SUNT	

Anexa Nr. 1 La Partea I

Teren

Nr cadastral	Suprafața (mp)*	Observații / Referințe
	5.690	

* Suprafața este determinată în planul de proiecție Stereo 70.



Date referitoare la teren

Crt	Categorie folosință	Intravilan	Suprafața (mp)	Tarla	Parcelă	Nr. topo	Observații / Referințe
1	vie	NU	5.690	96	5930	-	

Lungime Segmente

1) Valorile lungimilor segmentelor sunt obținute din proiecție în plan.

Punct început	X / Y	Punct sfârșit	X / Y	Lungime segment (** (m)
1	600.913,274 389.745,784	2	600.885,406 389.729,449	32.303
2	600.885,406 389.729,449	3	600.891,605 389.701,013	29.104
3	600.891,605 389.701,013	4	600.900,509 389.672,099	30.254
4	600.900,509 389.672,099	5	600.912,749 389.642,535	31.998
5	600.912,749 389.642,535	6	600.927,222 389.624,145	23.402

Punct început	X / Y	Punct sfârșit	X / Y	Lungime segment (** (m)
6	600.927,222 389.624,145	7	600.976,164 389.676,089	71.369
7	600.976,164 389.676,089	1	600.913,274 389.745,784	93.875

** Lungimile segmentelor sunt determinate în planul de proiecție Stereo 70 și sunt rotunjite la 1 milimetru.

*** Distanța dintre puncte este formată din segmente cumulate ce sunt mai mici decât valoarea 1 milimetru.

**DATE DESPRE IMOBILUL NR. 3246**

Oficiul de Cadastru și Publicitate Imobiliară PRAHOVA
Biroul de Cadastru și Publicitate Imobiliară Ploiești

A. Partea I. Descrierea imobilului

TEREN Extravilan

Adresa: Jud. Prahova, T 96. V 5927

Nr. Crt	Nr cadastral Nr. topografic	Suprafața* (mp)	Observații / Referințe
A1		1.232	Sector cadastral:70 Teren neimprejmuț;

B. Partea II. Proprietari și acte

Inscrieri privitoare la dreptul de proprietate și alte drepturi reale		Referințe
/		
Act Administrativ nr. 2347, din 11/06/2015 emis de Primaria Urlati (Act administrativ nr. 6063/09.04.2008 emis de Comisia Judeteana Prahova);		
B1	Inscrierea provizorie, drept de PROPRIETATE, dobandit prin Reconstituire, cota actuala 1/1 1) RADU GHEORGHE, Decedat DEFUNCT:Da 2) RADU MIHAILA	A1

C. Partea III. SARCINI .

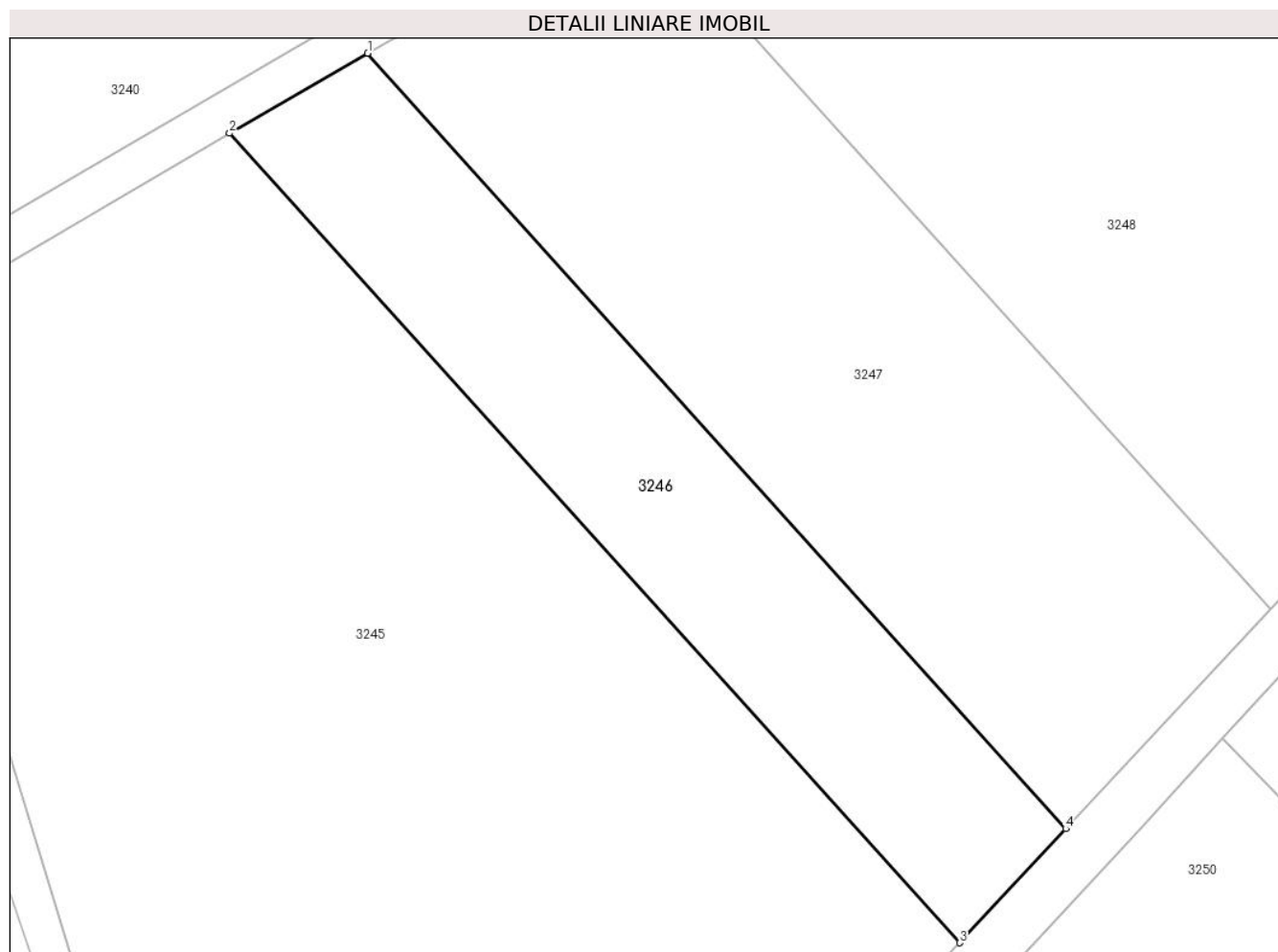
Inscrieri privind dezmembramintele dreptului de proprietate, drepturi reale de garanție și sarcini	Referințe
NU SUNT	

Anexa Nr. 1 La Partea I

Teren

Nr cadastral	Suprafața (mp)*	Observații / Referințe
	1.232	

* Suprafața este determinată în planul de proiecție Stereo 70.



Date referitoare la teren

Crt	Categorie folosință	Intra vilan	Suprafața (mp)	Tarla	Parcelă	Nr. topo	Observații / Referințe
1	vie	NU	1.232	96	5927	-	

Lungime Segmente

1) Valorile lungimilor segmentelor sunt obținute din proiecție în plan.

Punct început	X / Y	Punct sfârșit	X / Y	Lungime segment (** (m)
1	600.925,177 389.752,67	2	600.913,274 389.745,784	13.751
2	600.913,274 389.745,784	3	600.976,164 389.676,089	93.875
3	600.976,164 389.676,089	4	600.985,32 389.685,906	13.424
4	600.985,32 389.685,906	1	600.925,177 389.752,67	89.859

** Lungimile segmentelor sunt determinate în planul de proiecție Stereo 70 și sunt rotunjite la 1 milimetru.

***** Distanţa dintre puncte este formată din segmente cumulate ce sunt mai mici decât valoarea 1 milimetru.**

**DATE DESPRE IMOBILUL NR. 3247**

Oficiul de Cadastru și Publicitate Imobiliară PRAHOVA
Biroul de Cadastru și Publicitate Imobiliară Ploiești

A. Partea I. Descrierea imobilului

TEREN Extravilan

Adresa: Jud. Prahova, T96, V 5930/6

Nr. Crt	Nr cadastral Nr. topografic	Suprafața* (mp)	Observații / Referințe
A1		2.210	Sector cadastral:70 Teren neimprejmuit;

B. Partea II. Proprietari și acte

Inscrieri privitoare la dreptul de proprietate și alte drepturi reale	Referințe
/	
Act Administrativ nr. 67548, din 13/08/1997 emis de Comisia Judeteana Prahova;	
B1	A1
Intabulare, drept de PROPRIETATE, dobandit prin Reconstituire, cota actuala 1/1 1) SBIRCEA ION	

C. Partea III. SARCINI .

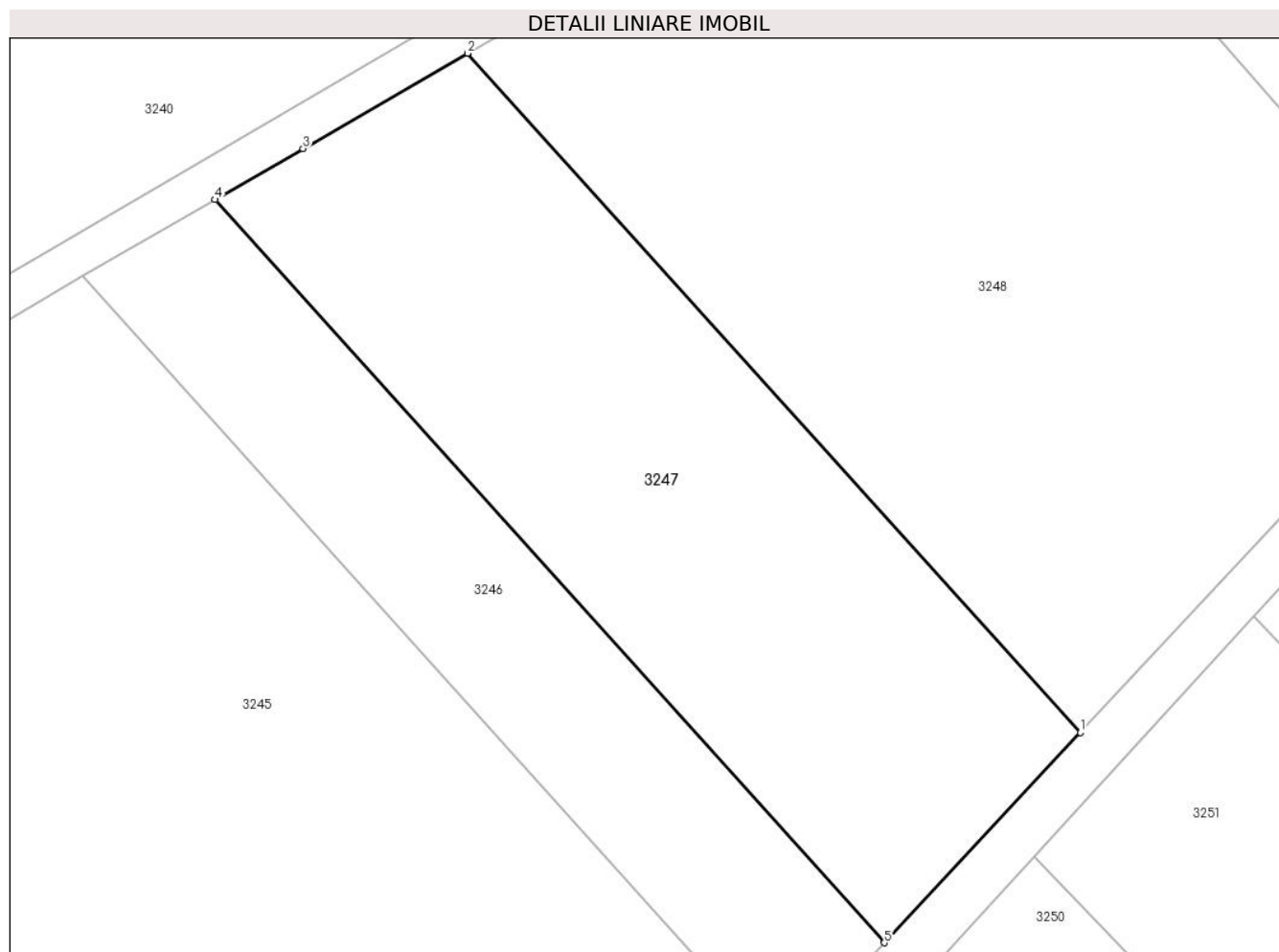
Inscrieri privind dezmembramintele dreptului de proprietate, drepturi reale de garanție și sarcini	Referințe
NU SUNT	

Anexa Nr. 1 La Partea I

Teren

Nr cadastral	Suprafața (mp)*	Observații / Referințe
	2.210	

* Suprafața este determinată în planul de proiecție Stereo 70.



Date referitoare la teren

Crt	Categorie folosință	Intravilan	Suprafața (mp)	Tarla	Parcelă	Nr. topo	Observații / Referințe
1	vie	NU	2.210	96	5930/6	-	

Lungime Segmente

1) Valorile lungimilor segmentelor sunt obținute din proiecție în plan.

Punct început	X / Y	Punct sfârșit	X / Y	Lungime segment (** (m)
1	601.002,936 389.704,794	2	600.947,876 389.765,814	82.189
2	600.947,876 389.765,814	3	600.933,082 389.757,243	17.097
3	600.933,082 389.757,243	4	600.925,177 389.752,67	9.132
4	600.925,177 389.752,67	5	600.985,32 389.685,906	89.859
5	600.985,32 389.685,906	1	601.002,936 389.704,794	25.828

**** Lungimile segmentelor sunt determinate în planul de proiecție Stereo 70 și sunt rotunjite la 1 milimetru.**

***** Distanța dintre puncte este formată din segmente cumulate ce sunt mai mici decât valoarea 1 milimetru.**

**DATE DESPRE IMOBILUL NR. 3248**

Oficiul de Cadastru și Publicitate Imobiliară PRAHOVA
Biroul de Cadastru și Publicitate Imobiliară Ploiești

A. Partea I. Descrierea imobilului

TEREN Extravilan

Nr. CF vechi:3442

Nr. cadastral vechi:10566

Adresa: Jud. Prahova, T 96, V5930/7

Nr. Crt	Nr cadastral Nr. topografic	Suprafața* (mp)	Observații / Referințe
A1	20748	Din acte: 3.800 Masurata: 3.803	Sector cadastral:70 Teren neimprejmuț;

B. Partea II. Proprietari și acte

Inscrieri privitoare la dreptul de proprietate și alte drepturi reale	Referințe
45298 / 01/07/2008	
Act Notarial nr. 901, din 27/06/2008 emis de NP ANTON GEORGETA;	
B4	A1
Intabulare, drept de PROPRIETATEcumparare ca bun comun, dobandit prin Conventie, cota actuala 1/1, cota initiala 1/1	
1) BOLGIU VALERIU	
2) BOLGIU ADRIANA, (soti)	

C. Partea III. SARCINI .

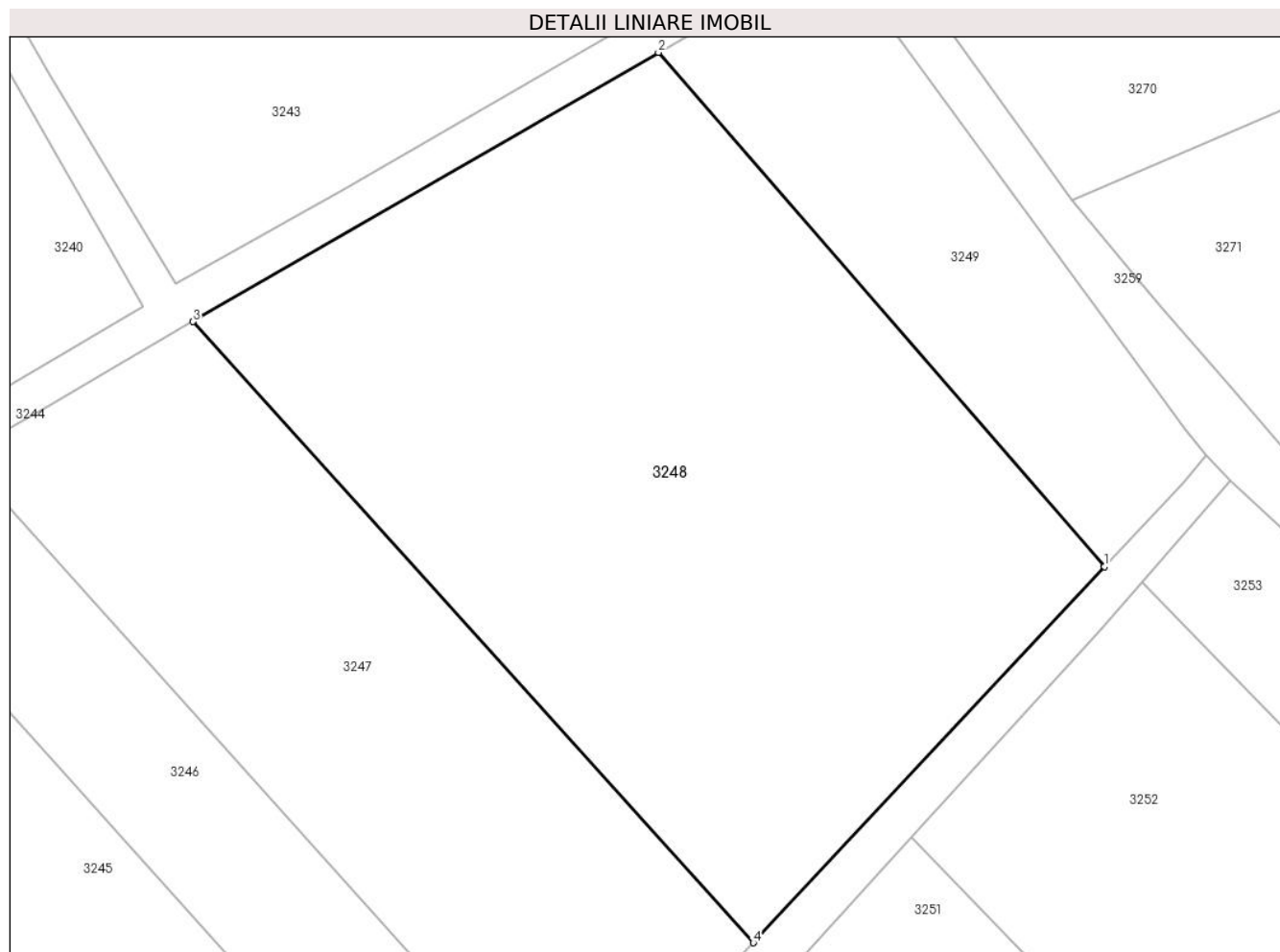
Inscrieri privind dezmembramintele dreptului de proprietate, drepturi reale de garanție și sarcini	Referințe
NU SUNT	

Anexa Nr. 1 La Partea I

Teren

Nr cadastral	Suprafața (mp)*	Observații / Referințe
20748	Din acte: 3.800 Masurata: 3.803	

* Suprafața este determinată în planul de proiecție Stereo 70.



Date referitoare la teren

Crt	Categorie folosință	Intra vilan	Suprafața (mp)	Tarla	Parcelă	Nr. topo	Observații / Referințe
1	vie	NU	3.803	96	5930/7	-	

Lungime Segmente

1) Valorile lungimilor segmentelor sunt obținute din proiecție în plan.

Punct început	X / Y	Punct sfârșit	X / Y	Lungime segment (** (m)
1	601.037,409 389.741,75	2	600.993,6 389.792,253	66.856
2	600.993,6 389.792,253	3	600.947,876 389.765,814	52.818
3	600.947,876 389.765,814	4	601.002,936 389.704,794	82.189
4	601.002,936 389.704,794	1	601.037,409 389.741,75	50.538

**** Lungimile segmentelor sunt determinate în planul de proiecție Stereo 70 și sunt rotunjite la 1 milimetru.**

***** Distanța dintre puncte este formată din segmente cumulate ce sunt mai mici decât valoarea 1 milimetru.**

**DATE DESPRE IMOBILUL NR. 3249**

Oficiul de Cadastru și Publicitate Imobiliară PRAHOVA
Biroul de Cadastru și Publicitate Imobiliară Ploiești

A. Partea I. Descrierea imobilului

TEREN Extravilan

Adresa: Jud. Prahova, T96, V5935

Nr. Crt	Nr cadastral Nr. topografic	Suprafața* (mp)	Observații / Referințe
A1		1.103	Sector cadastral:70 Teren neimprejmuit;

B. Partea II. Proprietari și acte

Inscrieri privitoare la dreptul de proprietate și alte drepturi reale		Referințe
/		
Act Normativ nr. 7, din 13/03/1996 emis de Parlamentul Romaniei (Act administrativ nr. 9051/08.05.2024 emis de Primaria Urlati);		
B1	Intabulare, drept de PROPRIETATE, dobandit prin Lege, cota actuala 1/1 1) NEIDENTIFICAT NEIDENTIFICAT	A1
Act Normativ nr. 7, din 13/03/1996 emis de Parlamentul Romaniei;		
B2	Se noteaza PROPRIETAR NEIDENTIFICAT, rezerva comisiei locale de fond funciar Urlati - conform art. 13, alin. 14	A1

C. Partea III. SARCINI .

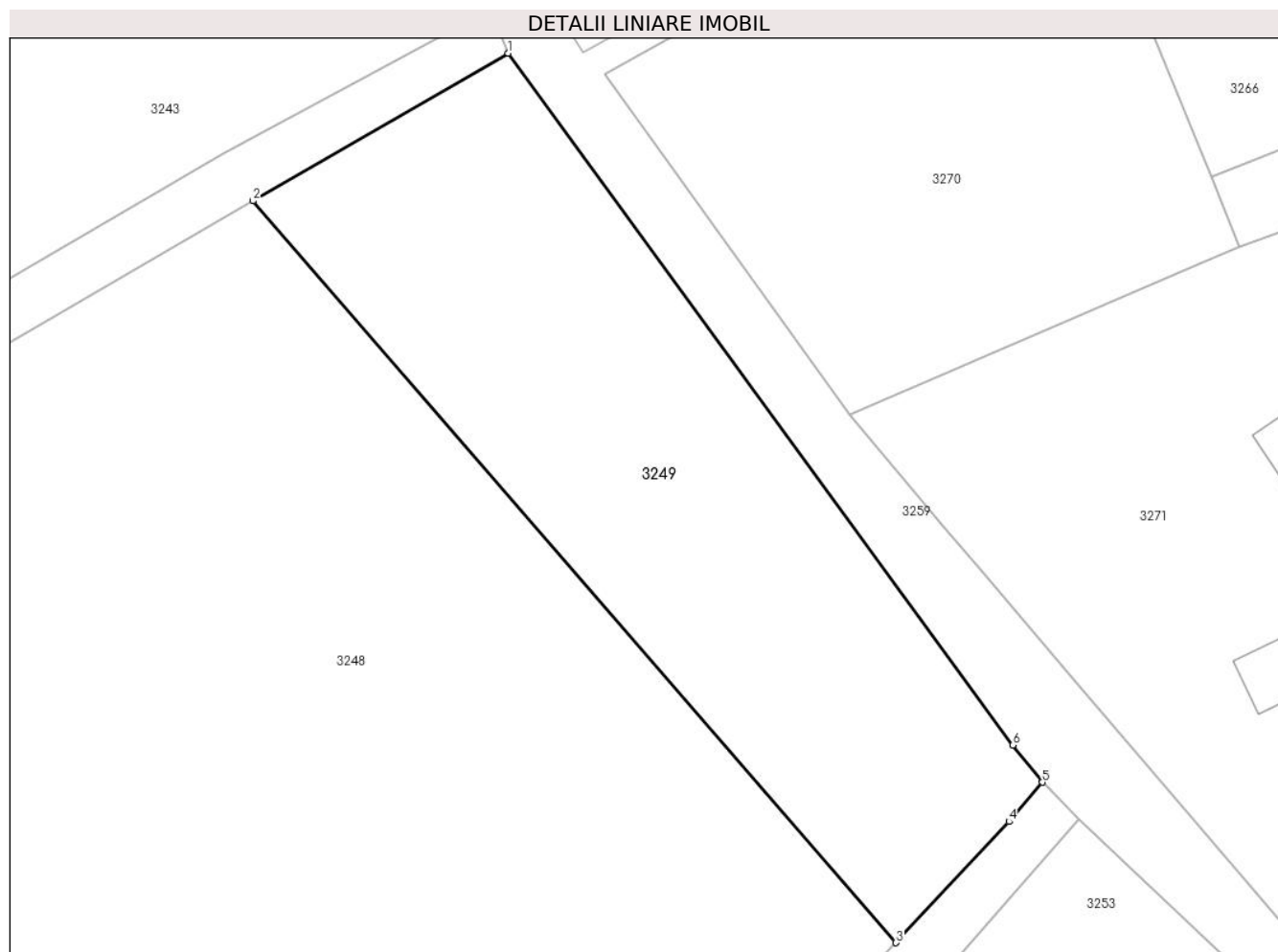
Inscrieri privind dezmembramintele dreptului de proprietate, drepturi reale de garanție și sarcini	Referințe
NU SUNT	

Anexa Nr. 1 La Partea I

Teren

Nr cadastral	Suprafața (mp)*	Observații / Referințe
	1.103	

* Suprafața este determinată în planul de proiecție Stereo 70.



Date referitoare la teren

Crt	Categorie folosință	Intra vilan	Suprafața (mp)	Tarla	Parcelă	Nr. topo	Observații / Referințe
1	vie	NU	1.103	96	5930/8	-	

Lungime Segmente

1) Valorile lungimilor segmentelor sunt obținute din proiecție în plan.

Punct început	X / Y	Punct sfârșit	X / Y	Lungime segment (** (m)
1	601.010,985 389.802,31	2	600.993,6 389.792,253	20.084
2	600.993,6 389.792,253	3	601.037,409 389.741,75	66.856
3	601.037,409 389.741,75	4	601.045,104 389.750,0	11.282
4	601.045,104 389.750,0	5	601.047,38 389.752,675	3.512
5	601.047,38 389.752,675	6	601.045,382 389.755,207	3.225

Punct început	X / Y	Punct sfârșit	X / Y	Lungime segment (** (m)
6	601.045,382 389.755,207	1	601.010,985 389.802,31	58.325

** Lungimile segmentelor sunt determinate în planul de proiecție Stereo 70 și sunt rotunjite la 1 milimetru.

*** Distanța dintre puncte este formată din segmente cumulate ce sunt mai mici decât valoarea 1 milimetru.

**DATE DESPRE IMOBILUL NR. 3250**

Oficiul de Cadastru și Publicitate Imobiliară PRAHOVA
Biroul de Cadastru și Publicitate Imobiliară Ploiești

A. Partea I. Descrierea imobilului

TEREN Extravilan

Adresa: Jud. Prahova, T 96. V 5927/3

Nr. Crt	Nr cadastral Nr. topografic	Suprafața* (mp)	Observații / Referințe
A1		8.763	Sector cadastral:70 Teren neimprejmuit;

B. Partea II. Proprietari și acte

Inscrieri privitoare la dreptul de proprietate și alte drepturi reale		Referințe
/		
Act Administrativ nr. 2347, din 11/06/2015 emis de Primaria Urlati (Act administrativ nr. 6063/09.04.2008 emis de Comisia Judeteana Prahova);		
B1	Inscrierea provizorie, drept de PROPRIETATE, dobandit prin Reconstituire, cota actuala 1/1 1) RADU GHEORGHE, Decedat DEFUNCT:Da 2) RADU MIHAILA	A1

C. Partea III. SARCINI .

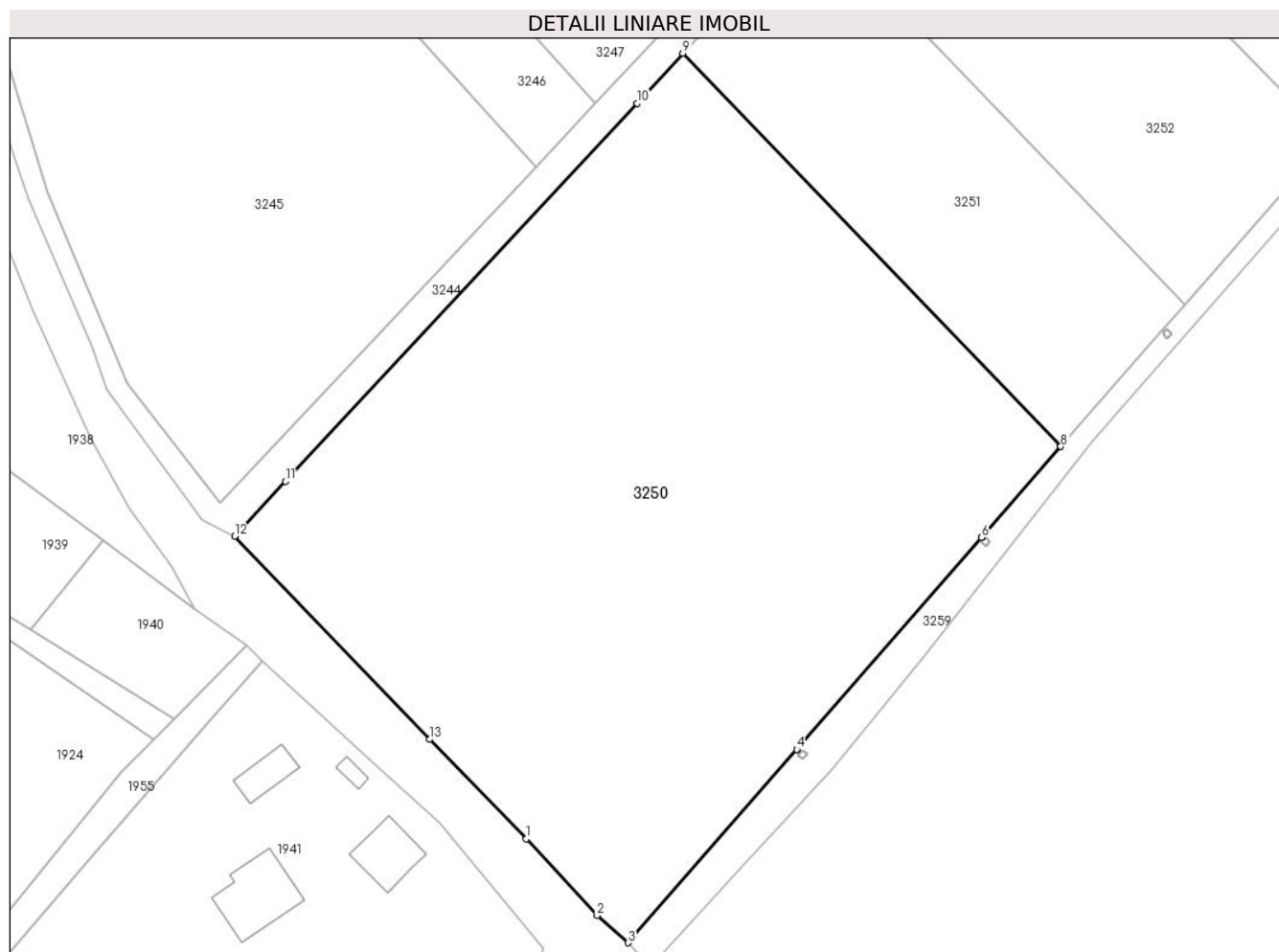
Inscrieri privind dezmembramintele dreptului de proprietate, drepturi reale de garanție și sarcini	Referințe
NU SUNT	

Anexa Nr. 1 La Partea I

Teren

Nr cadastral	Suprafața (mp)*	Observații / Referințe
	8.763	

* Suprafața este determinată în planul de proiecție Stereo 70.



Date referitoare la teren

Crt	Categorie folosință	Intravilan	Suprafața (mp)	Tarla	Parcelă	Nr. topo	Observații / Referințe
1	vie	NU	8.763	96	5927/3	-	

Lungime Segmente

1) Valorile lungimilor segmentelor sunt obținute din proiecție în plan.

Punct început	X / Y	Punct sfârșit	X / Y	Lungime segment (** (m)
1	600.974,592 389.572,058	2	600.985,558 389.560,184	16.163
2	600.985,558 389.560,184	3	600.990,38 389.555,97	6.404
3	600.990,38 389.555,97	4	601.016,482 389.585,897	39.711
4	601.016,482 389.585,897	5	601.016,483 389.585,899	0.002
5	601.016,483 389.585,899	6	601.045,085 389.618,691	43.513

Punct început	X / Y	Punct sfârșit	X / Y	Lungime segment (** (m)
6	601.045,085 389.618,691	7	601.045,086 389.618,693	0.002
7	601.045,086 389.618,693	8	601.057,378 389.632,786	18.7
8	601.057,378 389.632,786	9	600.998,828 389.693,678	84.474
9	600.998,828 389.693,678	10	600.991,756 389.685,937	10.485
10	600.991,756 389.685,937	11	600.937,297 389.627,389	79.96
11	600.937,297 389.627,389	12	600.929,399 389.618,898	11.596
12	600.929,399 389.618,898	13	600.959,622 389.587,467	43.604
13	600.959,622 389.587,467	1	600.974,592 389.572,058	21.483

** Lungimile segmentelor sunt determinate în planul de proiecție Stereo 70 și sunt rotunjite la 1 milimetru.

*** Distanța dintre puncte este formată din segmente cumulate ce sunt mai mici decât valoarea 1 milimetru.

**DATE DESPRE IMOBILUL NR. 3251**

Oficiul de Cadastru și Publicitate Imobiliară PRAHOVA
Biroul de Cadastru și Publicitate Imobiliară Ploiești

A. Partea I. Descrierea imobilului

TEREN Extravilan

Adresa: Jud. Prahova, T96, V 5927/2

Nr. Crt	Nr cadastral Nr. topografic	Suprafața* (mp)	Observații / Referințe
A1		2.450	Sector cadastral:70 Teren neimprejmuit;

B. Partea II. Proprietari și acte

Inscrieri privitoare la dreptul de proprietate și alte drepturi reale		Referințe
/		
Act Administrativ nr. 67548, din 13/08/1997 emis de Comisia Judeteana Prahova;		
B1	Intabulare, drept de PROPRIETATE, dobandit prin Reconstituire, cota actuala 1/1 1) SBIRCEA ION	A1

C. Partea III. SARCINI .

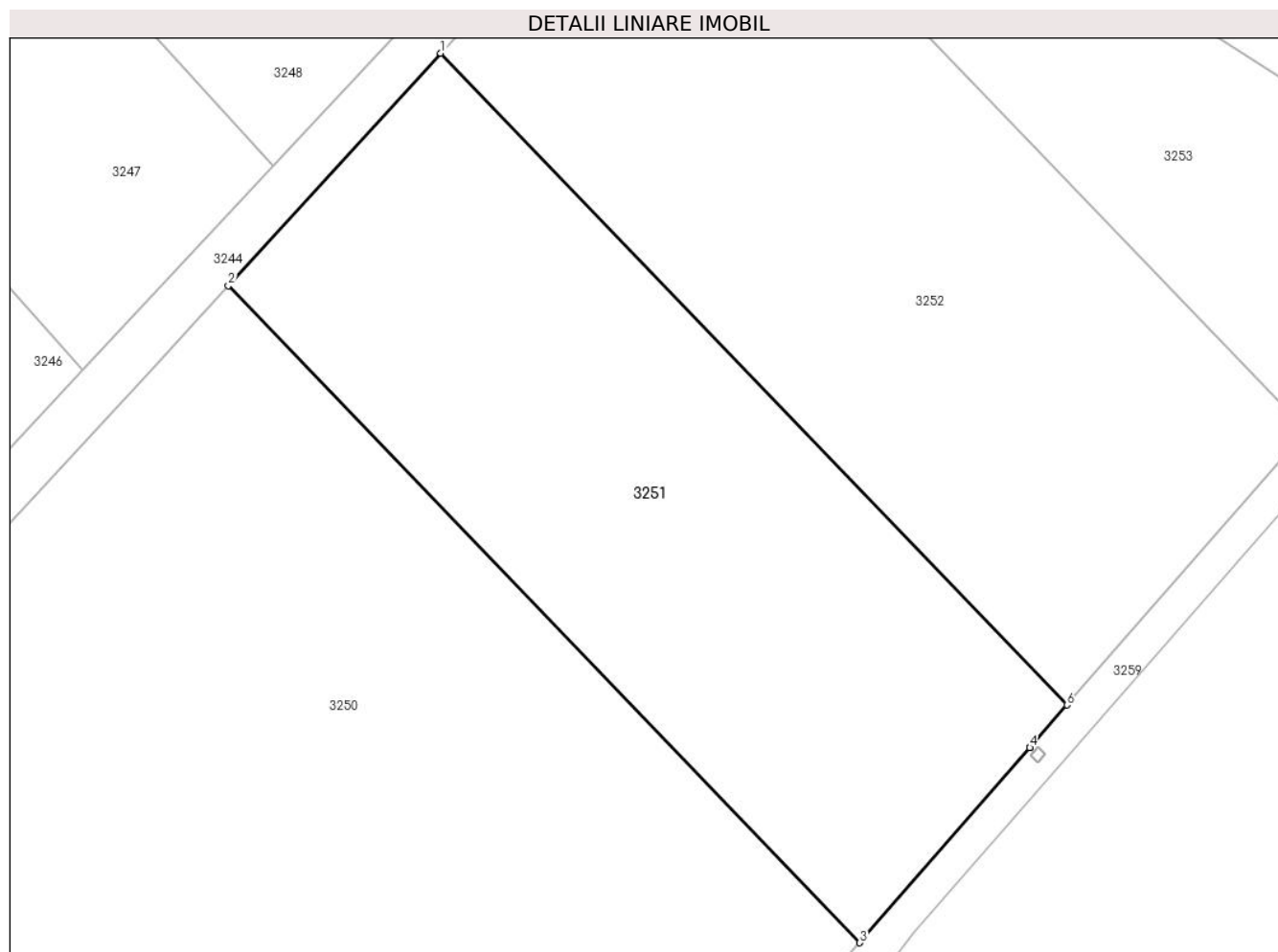
Inscrieri privind dezmembramintele dreptului de proprietate, drepturi reale de garanție și sarcini	Referințe
NU SUNT	

Anexa Nr. 1 La Partea I

Teren

Nr cadastral	Suprafața (mp)*	Observații / Referințe
	2.450	

* Suprafața este determinată în planul de proiecție Stereo 70.



Date referitoare la teren

Crt	Categorie folosință	Intra vilan	Suprafața (mp)	Tarla	Parcelă	Nr. topo	Observații / Referințe
1	vie	NU	2.450	96	5927/2	-	

Lungime Segmente

1) Valorile lungimilor segmentelor sunt obținute din proiecție în plan.

Punct început	X / Y	Punct sfârșit	X / Y	Lungime segment (** (m)
1	601.018,51 389.715,221	2	600.998,828 389.693,678	29.18
2	600.998,828 389.693,678	3	601.057,378 389.632,786	84.474
3	601.057,378 389.632,786	4	601.073,15 389.650,87	23.996
4	601.073,15 389.650,87	5	601.073,152 389.650,871	0.002
5	601.073,152 389.650,871	6	601.076,592 389.654,816	5.234

Punct început	X / Y	Punct sfârșit	X / Y	Lungime segment (** (m)
6	601.076,592 389.654,816	1	601.018,51 389.715,221	83.799

** Lungimile segmentelor sunt determinate în planul de proiecție Stereo 70 și sunt rotunjite la 1 milimetru.

*** Distanța dintre puncte este formată din segmente cumulate ce sunt mai mici decât valoarea 1 milimetru.

**DATE DESPRE IMOBILUL NR. 3252**

Oficiul de Cadastru și Publicitate Imobiliară PRAHOVA
Biroul de Cadastru și Publicitate Imobiliară Ploiești

A. Partea I. Descrierea imobilului

TEREN Extravilan

Adresa: Jud. Prahova, T96, V 5927/1

Nr. Crt	Nr cadastral Nr. topografic	Suprafața* (mp)	Observații / Referințe
A1		2.810	Sector cadastral:70 Teren neimprejmuit;

B. Partea II. Proprietari și acte

Inscrieri privitoare la dreptul de proprietate și alte drepturi reale	Referințe
/	
Act Administrativ nr. 67545, din 13/08/1997 emis de Comisia Judeteana Prahova;	
B1	A1
Intabulare, drept de PROPRIETATE, dobandit prin Reconstituire, cota actuala 1/1 1) FULGEANU ELENA DEFUNCT:Da	

C. Partea III. SARCINI .

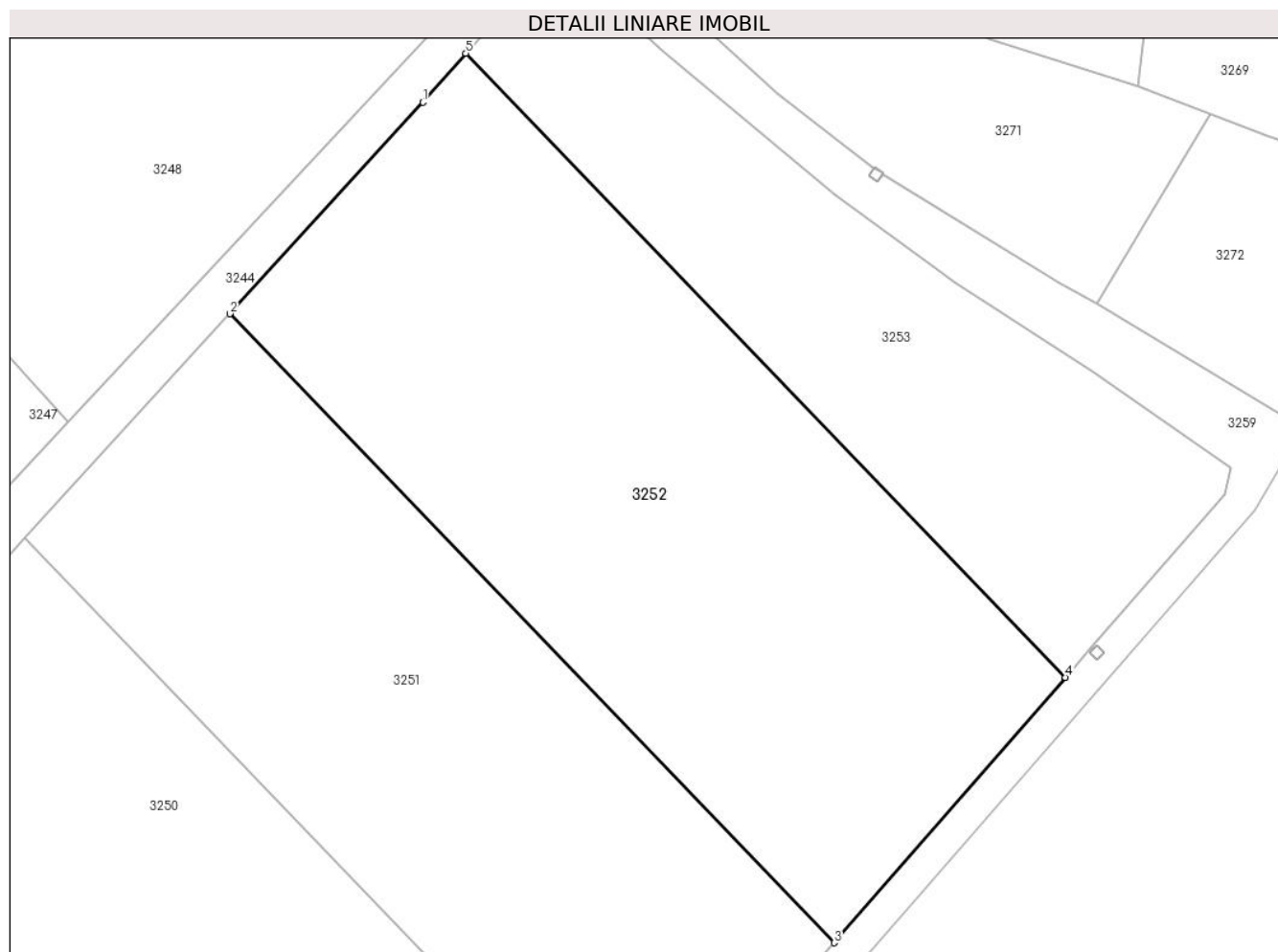
Inscrieri privind dezmembramintele dreptului de proprietate, drepturi reale de garanție și sarcini	Referințe
NU SUNT	

Anexa Nr. 1 La Partea I

Teren

Nr cadastral	Suprafața (mp)*	Observații / Referințe
	2.810	

* Suprafața este determinată în planul de proiecție Stereo 70.



Date referitoare la teren

Crt	Categorie folosință	Intravilan	Suprafața (mp)	Tarla	Parcelă	Nr. topo	Observații / Referințe
1	vie	NU	2.810	96	5927/1	-	

Lungime Segmente

1) Valorile lungimilor segmentelor sunt obținute din proiecție în plan.

Punct început	X / Y	Punct sfârșit	X / Y	Lungime segment (** (m)
1	601.037,075 389.735,54	2	601.018,51 389.715,221	27.523
2	601.018,51 389.715,221	3	601.076,592 389.654,816	83.799
3	601.076,592 389.654,816	4	601.098,818 389.680,299	33.814
4	601.098,818 389.680,299	5	601.041,176 389.740,247	83.165
5	601.041,176 389.740,247	1	601.037,075 389.735,54	6.243

**** Lungimile segmentelor sunt determinate în planul de proiecție Stereo 70 și sunt rotunjite la 1 milimetru.**

***** Distanța dintre puncte este formată din segmente cumulate ce sunt mai mici decât valoarea 1 milimetru.**

**DATE DESPRE IMOBILUL NR. 3253**

Oficiul de Cadastru și Publicitate Imobiliară PRAHOVA
Biroul de Cadastru și Publicitate Imobiliară Ploiești

A. Partea I. Descrierea imobilului

TEREN Extravilan

Adresa: Jud. Prahova, T96, V 5927/1/1

Nr. Crt	Nr cadastral Nr. topografic	Suprafața* (mp)	Observații / Referințe
A1		1.500	Sector cadastral:70 Teren neimprejmuit;

B. Partea II. Proprietari și acte

Inscrieri privitoare la dreptul de proprietate și alte drepturi reale		Referințe
/		
Act Administrativ nr. 67592, din 04/11/1997 emis de Comisia Judeteana Prahova (Act administrativ nr. 9052/08.05.2024 emis de Primaria Urlati);		
B1	Intabulare, drept de PROPRIETATE, dobandit prin Reconstituire, cota actuala 1/1 1) DOROBANTU LETITIA ALEXANDRINA	A1

C. Partea III. SARCINI .

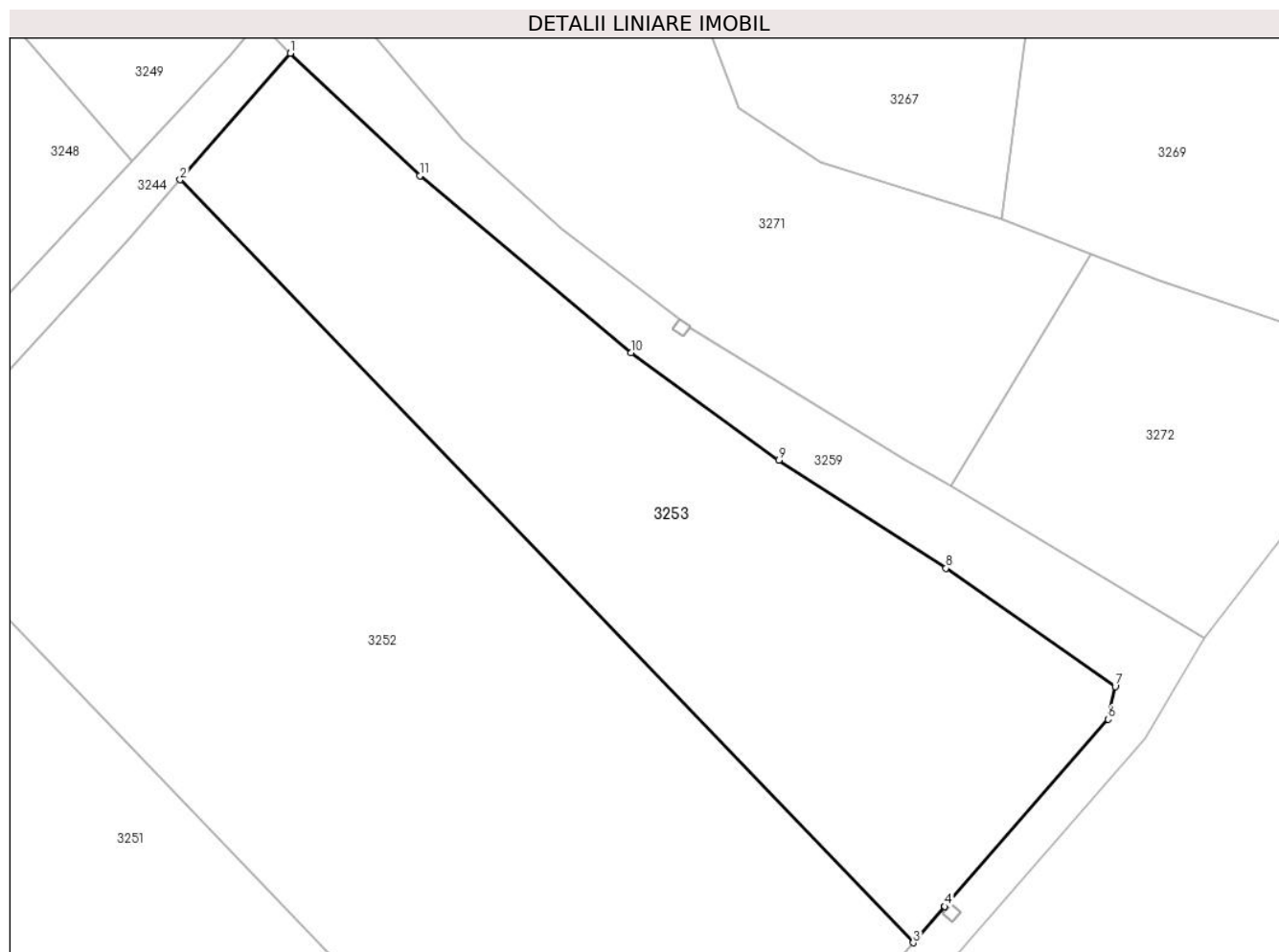
Inscrieri privind dezmembramintele dreptului de proprietate, drepturi reale de garanție și sarcini	Referințe
NU SUNT	

Anexa Nr. 1 La Partea I

Teren

Nr cadastral	Suprafața (mp)*	Observații / Referințe
	1.500	

* Suprafața este determinată în planul de proiecție Stereo 70.



Date referitoare la teren

Crt	Categorie folosință	Intravilan	Suprafața (mp)	Tarla	Parcelă	Nr. topo	Observații / Referințe
1	vie	NU	1.500	96	5927/1/1	-	In TP T 96, V5927/1

Lungime Segmente

1) Valorile lungimilor segmentelor sunt obținute din proiecție în plan.

Punct început	X / Y	Punct sfârșit	X / Y	Lungime segment (** (m)
1	601.049,837 389.750,189	2	601.041,176 389.740,247	13.185
2	601.041,176 389.740,247	3	601.098,818 389.680,299	83.165
3	601.098,818 389.680,299	4	601.101,304 389.683,149	3.782
4	601.101,304 389.683,149	5	601.101,305 389.683,15	0.001
5	601.101,305 389.683,15	6	601.114,141 389.697,867	19.528

Punct început	X / Y	Punct sfârșit	X / Y	Lungime segment (** (m)
6	601.114,141 389.697,867	7	601.114,697 389.700,442	2.634
7	601.114,697 389.700,442	8	601.101,384 389.709,717	16.225
8	601.101,384 389.709,717	9	601.088,263 389.718,226	15.639
9	601.088,263 389.718,226	10	601.076,634 389.726,675	14.374
10	601.076,634 389.726,675	11	601.060,02 389.740,57	21.659
11	601.060,02 389.740,57	1	601.049,837 389.750,189	14.008

** Lungimile segmentelor sunt determinate în planul de proiecție Stereo 70 și sunt rotunjite la 1 milimetru.

*** Distanța dintre puncte este formată din segmente cumulate ce sunt mai mici decât valoarea 1 milimetru.



DATE DESPRE IMOBILUL NR. 3254

Oficiul de Cadastru și Publicitate Imobiliară PRAHOVA
Biroul de Cadastru și Publicitate Imobiliară Ploiești

A. Partea I. Descrierea imobilului

TEREN Extravilan

Adresa: Jud. Prahova, T 96, Cc5925/1

Nr. Crt	Nr cadastral Nr. topografic	Suprafața* (mp)	Observații / Referințe
A1		1	Sector cadastral:70 Teren neimpregmuit;

Construcții

Crt	Nr cadastral Nr. topografic	Adresa	Observații / Referințe
A1.1		Jud. Prahova, T96, Cc5925/1	Nr. niveluri:1; S. construita la sol:1 mp; S. construita desfasurata:1 mp; CIE

B. Partea II. Proprietari și acte

Inscrieri privitoare la dreptul de proprietate și alte drepturi reale	Referințe
/	
Act Normativ nr. 123, din 10/07/2012 emis de Parlamentul Romaniei;	
B1	A1
Intabulare, drept de PROPRIETATE, dobandit prin Lege, cota actuala 1/1	
1) STATUL ROMAN , CIF:99999999999999	
<i>OBSERVATII: Domeniu public</i>	
Act Normativ nr. 980, din 16/12/2015 emis de Guvernul Romaniei;	
B2	A1
Intabulare, drept de ADMINISTRARE, dobandit prin Lege, cota actuala 1/1	
1) MINISTERUL ECONOMIEI, ENERGIEI SI MEDIULUI DE AFACERI , CIF:99999999999999	
Act Administrativ nr. 9, din 07/10/2005 emis de Ministerul Economiei si Comertului (act aditional nr. 1/10.06.2008 emis de MINISTERUL ECONOMIEI SI FINANTELOR , act aditional nr. 2/18.06.2015 emis de MINISTERUL ENERGIEI, INTEPRINDERILOR MICI SI MIJLOCII SI MEDIULUI DE AFACERI , act aditional nr. 3/10.02.2016 emis de MINISTERUL ENERGIEI , act aditional nr. 4/02.03.2017 emis de MINISTERUL ENERGIEI, Act aditional nr. 5/2020, Act aditional nr. 6/30.10.2020, Certificat de Inregistrare a Societatii,, DISTRIBUTIE ENERGIE ELECTRICA" SA emis de ORC Cluj la data de 27.02.2002, H.G.R nr. 1342/2001 privind reorganizarea Societatii Comerciale de Distributie si Furnizare a Energiei Electrice „Electrica" SA, Protocol 6045 /12.04.2002 incheiat intre Societatea Comerciala de Distributie si Furnizare a Energiei Electrice „Electrica" SA si Societatea Comerciala Filiala de distributie si Furnizare a Energiei Electrice „Electrica Muntenia Nord" SA, Incheiere de indreptare eroare materiala civila emisa de Tribunalul Comercial Cluj la data de 26 .11.2020, Certificat de Inregistrare mentiuni nr.128194/15.12.2020 emis de ORC Cluj, Certificat de Inregistrare a Societatii,, DISTRIBUTIE ENERGIE ELECTRICA SA " emis de ORC Cluj la data de 31.12.2020, Certificat de Înregistrare mențiuni nr.802/07.02 .2021 emis de ORC Cluj, Certificat de Inregistrare a SUCURSALEI DE DISTRIBUTIE A ENERGIEI ELECTRICE PLOIESTI, emis de ORC Prahova la data de 28.03.2002, Certificat de radiere a Societatii de Distributie a Energiei Electrice Muntenia Nord SA nr.83302 din 31.12.2020.);	
B3	A1
Intabulare, drept de CONCESIUNE, dobandit prin Lege, cota actuala 1/1	
1) DISTRIBUTIE ENERGIE ELECTRICA ROMANIA SA , CIF:14476722, prin Sucursala de Distributie a Energiei Electrice Prahova	
<i>OBSERVATII: prin Sucursala de Distributie a Energiei Electrice Prahova</i>	
Act Normativ nr. 1342, din 27/12/2001 emis de Guvernul Romaniei (Protocol 6045/12.04.2022);	
B4	A1.1
Intabulare, drept de PROPRIETATE, dobandit prin Lege, cota actuala 1/1	
1) DISTRIBUTIE ENERGIE ELECTRICA ROMANIA SA , CIF:14476722, prin Sucursala de Distributie a Energiei Electrice Prahova	
<i>OBSERVATII: prin Sucursala de Distributie a Energiei Electrice Prahova</i>	

C. Partea III. SARCINI .

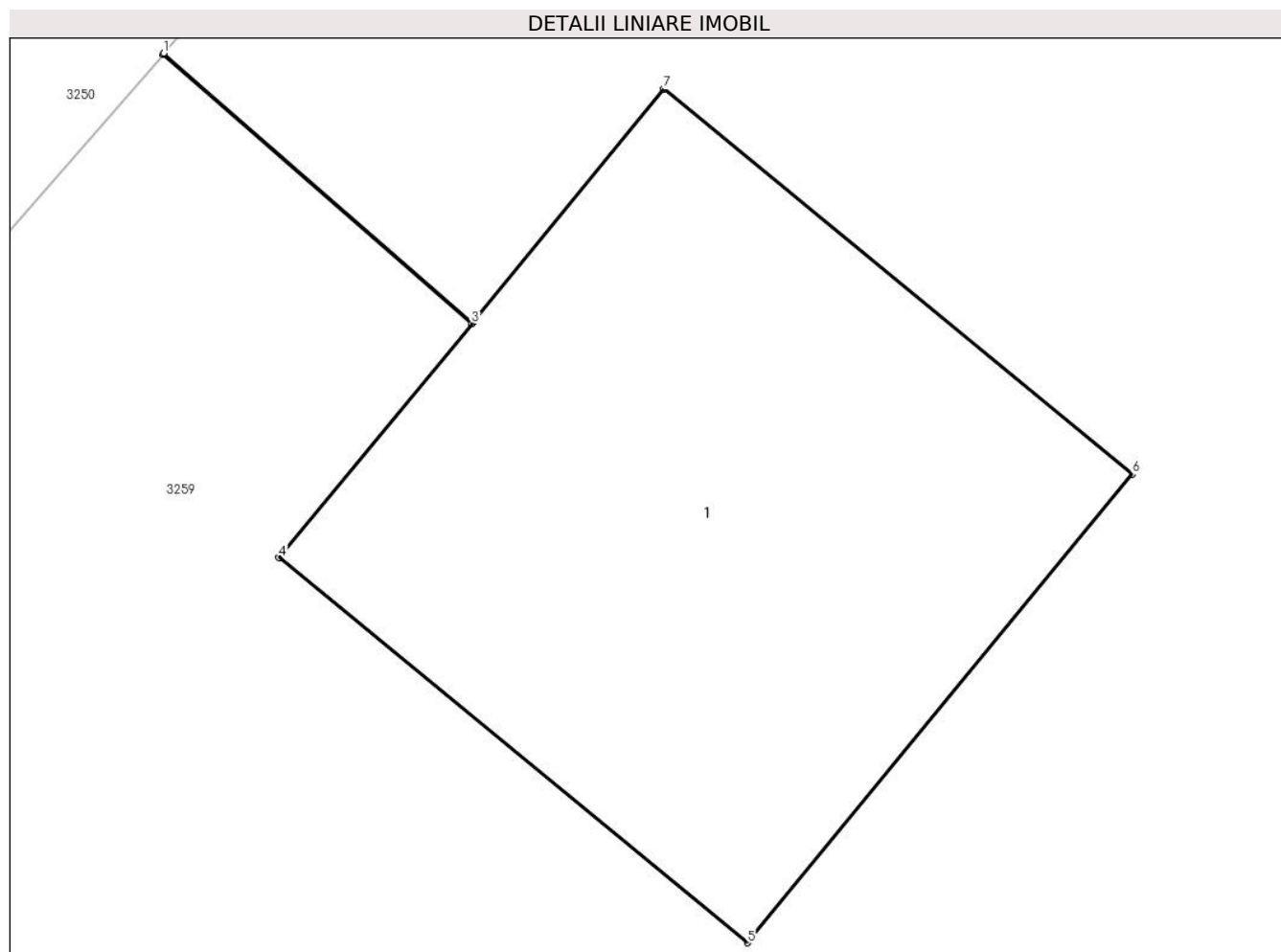
Inscrieri privind dezmembramintele dreptului de proprietate, drepturi reale de garanție și sarcini	Referințe
NU SUNT	

Anexa Nr. 1 La Partea I

Teren

Nr cadastral	Suprafața (mp)*	Observații / Referințe
	1	

* Suprafața este determinată în planul de proiecție Stereo 70.



Date referitoare la teren

Crt	Categorie folosință	Intra vilan	Suprafața (mp)	Tarla	Parcelă	Nr. topo	Observații / Referințe
1	curți constructii	NU	1	96	5925/1	-	

Date referitoare la construcții

Crt	Număr	Destinație construcție	Supraf. (mp)	Situație juridică	Observații / Referințe
A1.1		construcții industriale și edilitare	1	Cu acte	Nr. niveluri:1; S. construita la sol:1 mp; S. construita desfasurata:1 mp; CIE

Lungime Segmente

1) Valorile lungimilor segmentelor sunt obținute din proiecție în plan.

Punct început	X / Y	Punct sfârșit	X / Y	Lungime segment (** (m))
1	601.016,483 389.585,899	2	601.016,482 389.585,897	0.002
2	601.016,482 389.585,897	3	601.016,991 389.585,453	0.675
3	601.016,991 389.585,453	4	601.016,673 389.585,067	0.5

Punct început	X / Y	Punct sfârșit	X / Y	Lungime segment (** (m)
4	601.016,673 389.585,067	5	601.017,446 389.584,432	1.0
5	601.017,446 389.584,432	6	601.018,081 389.585,205	1.0
6	601.018,081 389.585,205	7	601.017,308 389.585,84	1.0
7	601.017,308 389.585,84	8	601.016,992 389.585,455	0.498
8	601.016,992 389.585,455	1	601.016,483 389.585,899	0.675

** Lungimile segmentelor sunt determinate în planul de proiecție Stereo 70 și sunt rotunjite la 1 milimetru.

*** Distanța dintre puncte este formată din segmente cumulate ce sunt mai mici decât valoarea 1 milimetru.



DATE DESPRE IMOBILUL NR. 3255

Oficiul de Cadastru și Publicitate Imobiliară PRAHOVA
Biroul de Cadastru și Publicitate Imobiliară Ploiești

A. Partea I. Descrierea imobilului

TEREN Extravilan

Adresa: Jud. Prahova, T 96, Cc5925/2

Nr. Crt	Nr cadastral Nr. topografic	Suprafața* (mp)	Observații / Referințe
A1		1	Sector cadastral:70 Teren neimprijmit;

Construcții

Crt	Nr cadastral Nr. topografic	Adresa	Observații / Referințe
A1.1		Jud. Prahova, T96, Cc5925/2	Nr. niveluri:1; S. construita la sol:1 mp; S. construita desfasurata:1 mp; CIE

B. Partea II. Proprietari și acte

Inscrieri privitoare la dreptul de proprietate și alte drepturi reale		Referințe
/		
Act Normativ nr. 123, din 10/07/2012 emis de Parlamentul Romaniei;		
B1	Intabulare, drept de PROPRIETATE, dobandit prin Lege, cota actuala 1/1 1) STATUL ROMAN , CIF:9999999999999 <i>OBSERVATII: Domeniu public</i>	A1
Act Normativ nr. 980, din 16/12/2015 emis de Guvernul Romaniei;		
B2	Intabulare, drept de ADMINISTRARE, dobandit prin Lege, cota actuala 1/1 1) MINISTERUL ECONOMIEI, ENERGIEI SI MEDIULUI DE AFACERI , CIF:9999999999999	A1
Act Administrativ nr. 9, din 07/10/2005 emis de Ministerul Economiei si Comertului (act aditional nr. 1/10.06.2008 emis de MINISTERUL ECONOMIEI SI FINANTELOR , act aditional nr. 2/18.06.2015 emis de MINISTERUL ENERGIEI, INTEPRINDERILOR MICI SI MIJLOCII SI MEDIULUI DE AFACERI , act aditional nr. 3/10.02.2016 emis de MINISTERUL ENERGIEI , act aditional nr. 4/02.03.2017 emis de MINISTERUL ENERGIEI, Act aditional nr. 5/2020, Act aditional nr. 6/30.10.2020, Certificat de Inregistrare a Societatii,, DISTRIBUTIE ENERGIE ELECTRICA" SA emis de ORC Cluj la data de 27.02.2002, H.G.R nr. 1342/2001 privind reorganizarea Societatii Comerciale de Distributie si Furnizare a Energiei Electrice „Electrica" SA, Protocol 6045 /12.04.2002 incheiat intre Societatea Comerciala de Distributie si Furnizare a Energiei Electrice „Electrica" SA si Societatea Comerciala Filiala de distributie si Furnizare a Energiei Electrice „Electrica Muntenia Nord" SA, Incheiere de indreptare eroare materiala civila emisa de Tribunalul Comercial Cluj la data de 26 .11.2020, Certificat de Inregistrare mentiuni nr.128194/15.12.2020 emis de ORC Cluj, Certificat de Inregistrare a Societatii,, DISTRIBUTIE ENERGIE ELECTRICA SA " emis de ORC Cluj la data de 31.12.2020, Certificat de Înregistrare mențiuni nr.802/07.02 .2021 emis de ORC Cluj, Certificat de Inregistrare a SUCURSALEI DE DISTRIBUTIE A ENERGIEI ELECTRICE PLOIESTI, emis de ORC Prahova la data de 28.03.2002, Certificat de radiere a Societatii de Distributie a Energiei Electrice Muntenia Nord SA nr.83302 din 31.12.2020.);		
B3	Intabulare, drept de CONCESIUNE, dobandit prin Lege, cota actuala 1/1 1) DISTRIBUTIE ENERGIE ELECTRICA ROMANIA SA , CIF:14476722, prin Sucursala de Distributie a Energiei Electrice Prahova <i>OBSERVATII: prin Sucursala de Distributie a Energiei Electrice Prahova</i>	A1
Act Normativ nr. 1342, din 27/12/2001 emis de Guvernul Romaniei (Protocol 6045/12.04.2022);		
B4	Intabulare, drept de PROPRIETATE, dobandit prin Lege, cota actuala 1/1 DISTRIBUTIE ENERGIE ELECTRICA ROMANIA SA , CIF:14476722, prin Sucursala de Distributie a Energiei Electrice Prahova 1) Energiei Electrice Prahova <i>OBSERVATII: prin Sucursala de Distributie a Energiei Electrice Prahova</i>	A1.1

C. Partea III. SARCINI .

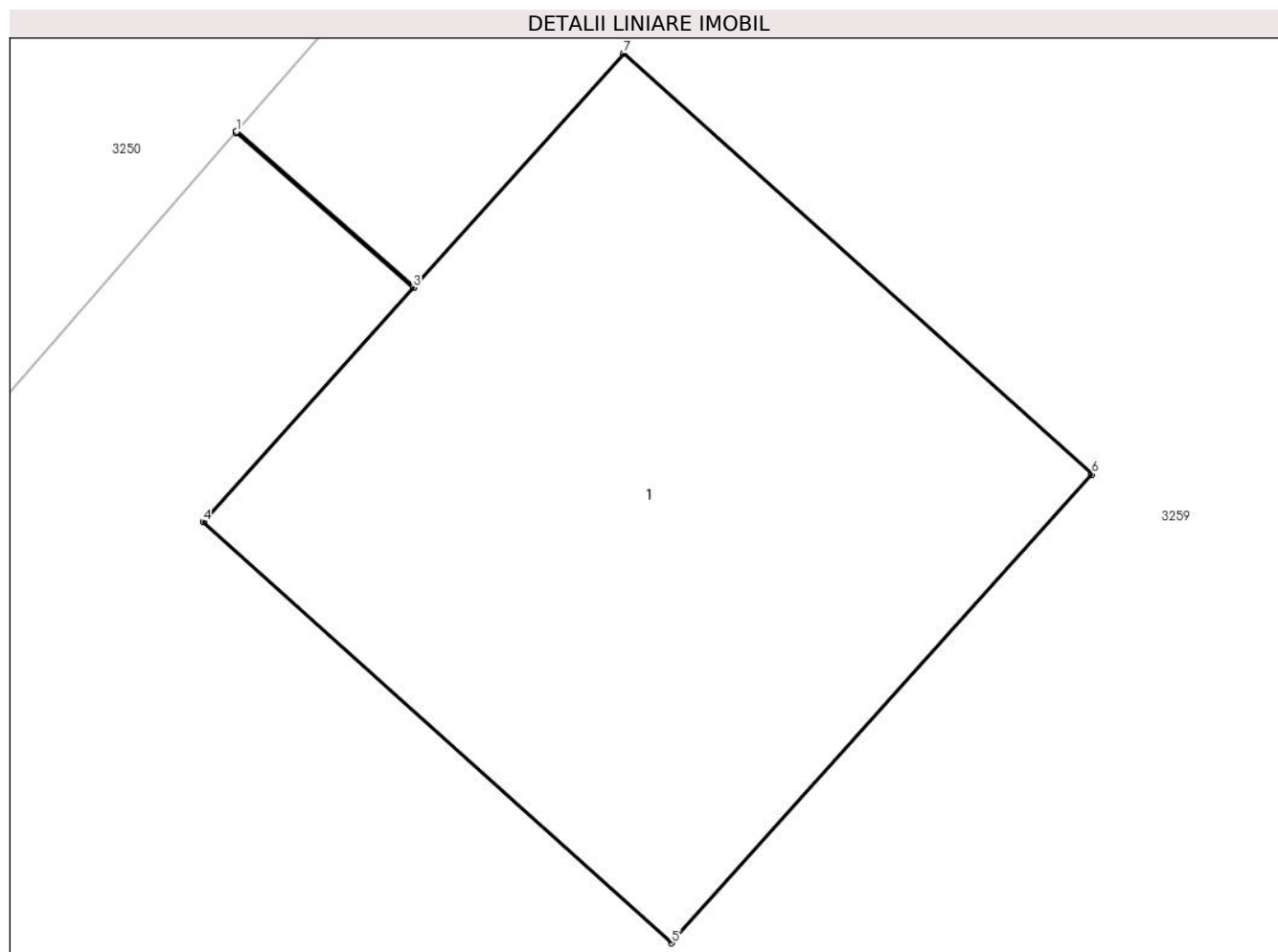
Inscrieri privind dezmembramintele dreptului de proprietate, drepturi reale de garanție și sarcini	Referințe
NU SUNT	

Anexa Nr. 1 La Partea I

Teren

Nr cadastral	Suprafața (mp)*	Observații / Referințe
	1	

* Suprafața este determinată în planul de proiecție Stereo 70.



Date referitoare la teren

Crt	Categorie folosință	Intra vilan	Suprafața (mp)	Tarla	Parcelă	Nr. topo	Observații / Referințe
1	curți constructii	NU	1	96	5925/2	-	

Date referitoare la construcții

Crt	Număr	Destinație construcție	Supraf. (mp)	Situație juridică	Observații / Referințe
A1.1		construcții industriale și edilitare	1	Cu acte	Nr. niveluri:1; S. construita la sol:1 mp; S. construita desfasurata:1 mp; CIE

Lungime Segmente

1) Valorile lungimilor segmentelor sunt obținute din proiecție în plan.

Punct început	X / Y	Punct sfârșit	X / Y	Lungime segment (** (m)
1	601.045,086 389.618,693	2	601.045,085 389.618,691	0.002
2	601.045,085 389.618,691	3	601.045,367 389.618,445	0.374
3	601.045,367 389.618,445	4	601.045,033 389.618,073	0.5

Punct început	X / Y	Punct sfârșit	X / Y	Lungime segment (** (m)
4	601.045,033 389.618,073	5	601.045,777 389.617,405	1.0
5	601.045,777 389.617,405	6	601.046,445 389.618,149	1.0
6	601.046,445 389.618,149	7	601.045,701 389.618,817	1.0
7	601.045,701 389.618,817	8	601.045,368 389.618,446	0.499
8	601.045,368 389.618,446	1	601.045,086 389.618,693	0.375

** Lungimile segmentelor sunt determinate în planul de proiecție Stereo 70 și sunt rotunjite la 1 milimetru.

*** Distanța dintre puncte este formată din segmente cumulate ce sunt mai mici decât valoarea 1 milimetru.



DATE DESPRE IMOBILUL NR. 3256

Oficiul de Cadastru și Publicitate Imobiliară PRAHOVA
Biroul de Cadastru și Publicitate Imobiliară Ploiești

A. Partea I. Descrierea imobilului

TEREN Extravilan

Adresa: Jud. Prahova, T 96, Cc5925/3

Nr. Crt	Nr cadastral Nr. topografic	Suprafața* (mp)	Observații / Referințe
A1		1	Sector cadastral:70 Teren neimpregmuit;

Construcții

Crt	Nr cadastral Nr. topografic	Adresa	Observații / Referințe
A1.1		Jud. Prahova, T96, Cc5925/3	Nr. niveluri:1; S. construita la sol:1 mp; S. construita desfasurata:1 mp; CIE

B. Partea II. Proprietari și acte

Inscrieri privitoare la dreptul de proprietate și alte drepturi reale	Referințe
/	
Act Normativ nr. 123, din 10/07/2012 emis de Parlamentul Romaniei;	
B1	A1
Intabulare, drept de PROPRIETATE, dobandit prin Lege, cota actuala 1/1	
1) STATUL ROMAN , CIF:99999999999999	
<i>OBSERVATII: Domeniu public</i>	
Act Normativ nr. 980, din 16/12/2015 emis de Guvernul Romaniei;	
B2	A1
Intabulare, drept de ADMINISTRARE, dobandit prin Lege, cota actuala 1/1	
1) MINISTERUL ECONOMIEI, ENERGIEI SI MEDIULUI DE AFACERI , CIF:99999999999999	
Act Administrativ nr. 9, din 07/10/2005 emis de Ministerul Economiei si Comertului (act aditional nr. 1/10.06.2008 emis de MINISTERUL ECONOMIEI SI FINANTELOR , act aditional nr. 2/18.06.2015 emis de MINISTERUL ENERGIEI, INTEPRINDERILOR MICI SI MIJLOCII SI MEDIULUI DE AFACERI , act aditional nr. 3/10.02.2016 emis de MINISTERUL ENERGIEI , act aditional nr. 4/02.03.2017 emis de MINISTERUL ENERGIEI, Act aditional nr. 5/2020, Act aditional nr. 6/30.10.2020, Certificat de Inregistrare a Societatii,, DISTRIBUTIE ENERGIE ELECTRICA" SA emis de ORC Cluj la data de 27.02.2002, H.G.R nr. 1342/2001 privind reorganizarea Societatii Comerciale de Distributie si Furnizare a Energiei Electrice „Electrica” SA, Protocol 6045 /12.04.2002 incheiat intre Societatea Comerciala de Distributie si Furnizare a Energiei Electrice „Electrica” SA si Societatea Comerciala Filiala de distributie si Furnizare a Energiei Electrice „Electrica Muntenia Nord” SA, Incheiere de indreptare eroare materiala civila emisa de Tribunalul Comercial Cluj la data de 26 .11.2020, Certificat de Inregistrare mentiuni nr.128194/15.12.2020 emis de ORC Cluj, Certificat de Inregistrare a Societatii,, DISTRIBUTIE ENERGIE ELECTRICA SA " emis de ORC Cluj la data de 31.12.2020, Certificat de Înregistrare mențiuni nr.802/07.02 .2021 emis de ORC Cluj, Certificat de Inregistrare a SUCURSALEI DE DISTRIBUTIE A ENERGIEI ELECTRICE PLOIESTI, emis de ORC Prahova la data de 28.03.2002, Certificat de radiere a Societatii de Distributie a Energiei Electrice Muntenia Nord SA nr.83302 din 31.12.2020.);	
B3	A1
Intabulare, drept de CONCESIUNE, dobandit prin Lege, cota actuala 1/1	
1) DISTRIBUTIE ENERGIE ELECTRICA ROMANIA SA , CIF:14476722, prin Sucursala de Distributie a Energiei Electrice Prahova	
<i>OBSERVATII: prin Sucursala de Distributie a Energiei Electrice Prahova</i>	
Act Normativ nr. 1342, din 27/12/2001 emis de Guvernul Romaniei (Protocol 6045/12.04.2022);	
B4	A1.1
Intabulare, drept de PROPRIETATE, dobandit prin Lege, cota actuala 1/1	
1) DISTRIBUTIE ENERGIE ELECTRICA ROMANIA SA , CIF:14476722, prin Sucursala de Distributie a Energiei Electrice Prahova	
<i>OBSERVATII: prin Sucursala de Distributie a Energiei Electrice Prahova</i>	

C. Partea III. SARCINI .

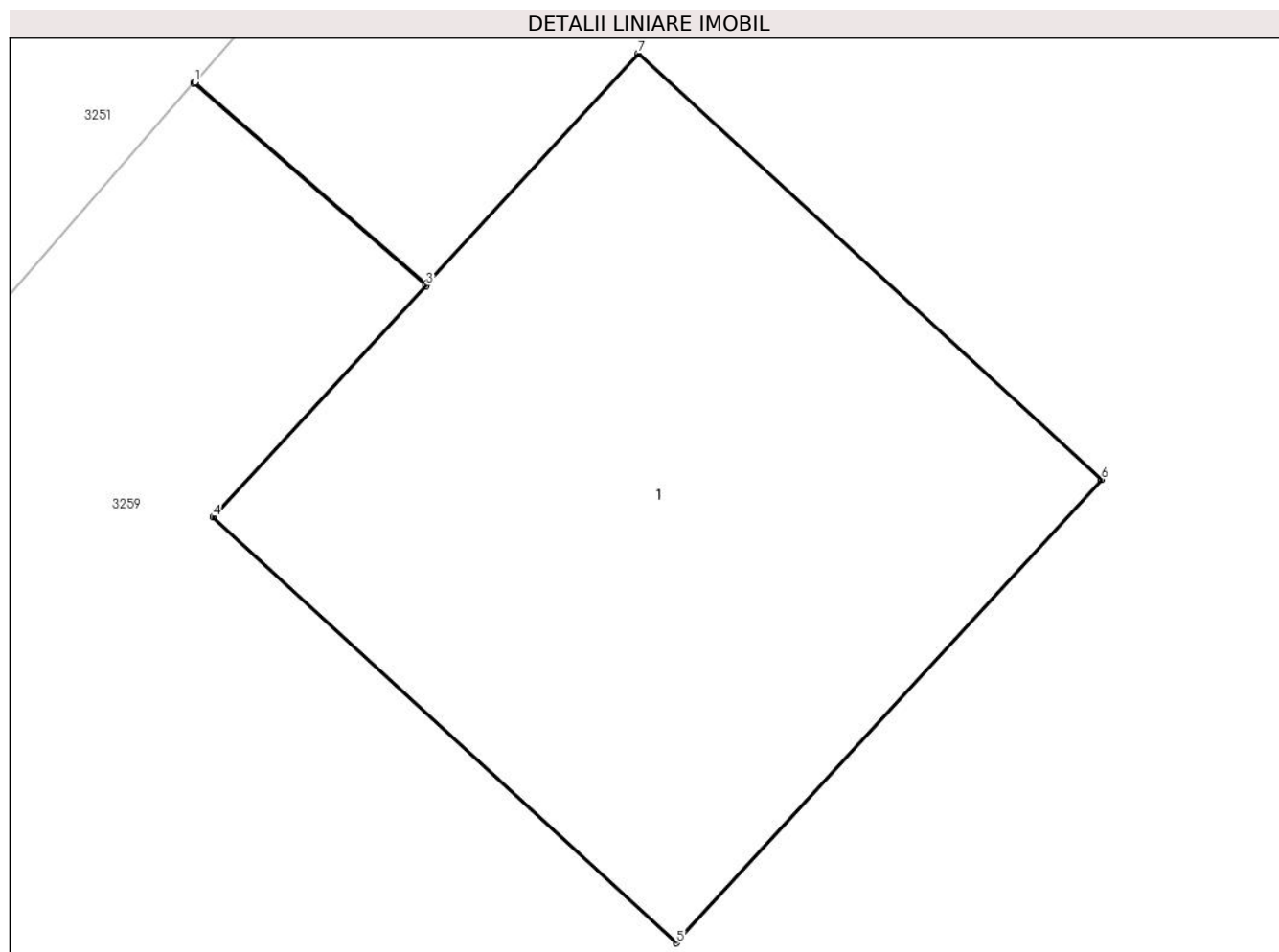
Inscrieri privind dezmembramintele dreptului de proprietate, drepturi reale de garanție și sarcini	Referințe
NU SUNT	

Anexa Nr. 1 La Partea I

Teren

Nr cadastral	Suprafața (mp)*	Observații / Referințe
	1	

* Suprafața este determinată în planul de proiecție Stereo 70.



Date referitoare la teren

Crt	Categorie folosință	Intra vilan	Suprafața (mp)	Tarla	Parcelă	Nr. topo	Observații / Referințe
1	curti constructii	NU	1	96	5925/3	-	

Date referitoare la construcții

Crt	Număr	Destinație construcție	Supraf. (mp)	Situație juridică	Observații / Referințe
A1.1		construcții industriale și edilitare	1	Cu acte	Nr. niveluri:1; S. construita la sol:1 mp; S. construita desfasurata:1 mp; CIE

Lungime Segmente

1) Valorile lungimilor segmentelor sunt obținute din proiecție în plan.

Punct început	X / Y	Punct sfârșit	X / Y	Lungime segment (** (m)
1	601.073,152 389.650,871	2	601.073,15 389.650,87	0.002
2	601.073,15 389.650,87	3	601.073,519 389.650,548	0.49
3	601.073,519 389.650,548	4	601.073,181 389.650,18	0.5

Punct început	X / Y	Punct sfârșit	X / Y	Lungime segment (** (m)
4	601.073,181 389.650,18	5	601.073,917 389.649,504	0.999
5	601.073,917 389.649,504	6	601.074,593 389.650,24	0.999
6	601.074,593 389.650,24	7	601.073,857 389.650,917	1.0
7	601.073,857 389.650,917	8	601.073,52 389.650,55	0.498
8	601.073,52 389.650,55	1	601.073,152 389.650,871	0.488

** Lungimile segmentelor sunt determinate în planul de proiecție Stereo 70 și sunt rotunjite la 1 milimetru.

*** Distanța dintre puncte este formată din segmente cumulate ce sunt mai mici decât valoarea 1 milimetru.



DATE DESPRE IMOBILUL NR. 3257

Oficiul de Cadastru și Publicitate Imobiliară PRAHOVA
Biroul de Cadastru și Publicitate Imobiliară Ploiești

A. Partea I. Descrierea imobilului

TEREN Extravilan

Adresa: Jud. Prahova, T 96, Cc5925/4

Nr. Crt	Nr cadastral Nr. topografic	Suprafața* (mp)	Observații / Referințe
A1		1	Sector cadastral:70 Teren neimpregmuit;

Construcții

Crt	Nr cadastral Nr. topografic	Adresa	Observații / Referințe
A1.1		Jud. Prahova, T96, Cc5925/4	Nr. niveluri:1; S. construita la sol:1 mp; S. construita desfasurata:1 mp; CIE

B. Partea II. Proprietari și acte

Inscrieri privitoare la dreptul de proprietate și alte drepturi reale	Referințe
/	
Act Normativ nr. 123, din 10/07/2012 emis de Parlamentul Romaniei;	
B1	A1
Intabulare, drept de PROPRIETATE, dobandit prin Lege, cota actuala 1/1 1) STATUL ROMAN , CIF:9999999999999 <i>OBSERVATII: Domeniu public</i>	
Act Normativ nr. 980, din 16/12/2015 emis de Guvernul Romaniei;	
B2	A1
Intabulare, drept de ADMINISTRARE, dobandit prin Lege, cota actuala 1/1 1) MINISTERUL ECONOMIEI, ENERGIEI SI MEDIULUI DE AFACERI , CIF:9999999999999	
Act Administrativ nr. 9, din 07/10/2005 emis de Ministerul Economiei si Comertului (act aditional nr. 1/10.06.2008 emis de MINISTERUL ECONOMIEI SI FINANTELOR , act aditional nr. 2/18.06.2015 emis de MINISTERUL ENERGIEI, INTEPRINDERILOR MICI SI MIJLOCII SI MEDIULUI DE AFACERI , act aditional nr. 3/10.02.2016 emis de MINISTERUL ENERGIEI , act aditional nr. 4/02.03.2017 emis de MINISTERUL ENERGIEI, Act aditional nr. 5/2020, Act aditional nr. 6/30.10.2020, Certificat de Inregistrare a Societatii,, DISTRIBUTIE ENERGIE ELECTRICA" SA emis de ORC Cluj la data de 27.02.2002, H.G.R nr. 1342/2001 privind reorganizarea Societatii Comerciale de Distributie si Furnizare a Energiei Electrice „Electrica" SA, Protocol 6045 /12.04.2002 incheiat intre Societatea Comerciala de Distributie si Furnizare a Energiei Electrice „Electrica" SA si Societatea Comerciala Filiala de distributie si Furnizare a Energiei Electrice „Electrica Muntenia Nord" SA, Incheiere de indreptare eroare materiala civila emisa de Tribunalul Comercial Cluj la data de 26 .11.2020, Certificat de Inregistrare mentiuni nr.128194/15.12.2020 emis de ORC Cluj, Certificat de Inregistrare a Societatii,, DISTRIBUTIE ENERGIE ELECTRICA SA " emis de ORC Cluj la data de 31.12.2020, Certificat de Înregistrare mențiuni nr.802/07.02 .2021 emis de ORC Cluj, Certificat de Inregistrare a SUCURSALEI DE DISTRIBUTIE A ENERGIEI ELECTRICE PLOIESTI, emis de ORC Prahova la data de 28.03.2002, Certificat de radiere a Societatii de Distributie a Energiei Electrice Muntenia Nord SA nr.83302 din 31.12.2020.);	
B3	A1
Intabulare, drept de CONCESIUNE, dobandit prin Lege, cota actuala 1/1 1) DISTRIBUTIE ENERGIE ELECTRICA ROMANIA SA , CIF:14476722, prin Sucursala de Distributie a Energiei Electrice Prahova <i>OBSERVATII: prin Sucursala de Distributie a Energiei Electrice Prahova</i>	
Act Normativ nr. 1342, din 27/12/2001 emis de Guvernul Romaniei (Protocol 6045/12.04.2022);	
B4	A1.1
Intabulare, drept de PROPRIETATE, dobandit prin Lege, cota actuala 1/1 DISTRIBUTIE ENERGIE ELECTRICA ROMANIA SA , CIF:14476722, prin Sucursala de Distributie a Energiei Electrice Prahova 1) Energiei Electrice Prahova <i>OBSERVATII: prin Sucursala de Distributie a Energiei Electrice Prahova</i>	

C. Partea III. SARCINI .

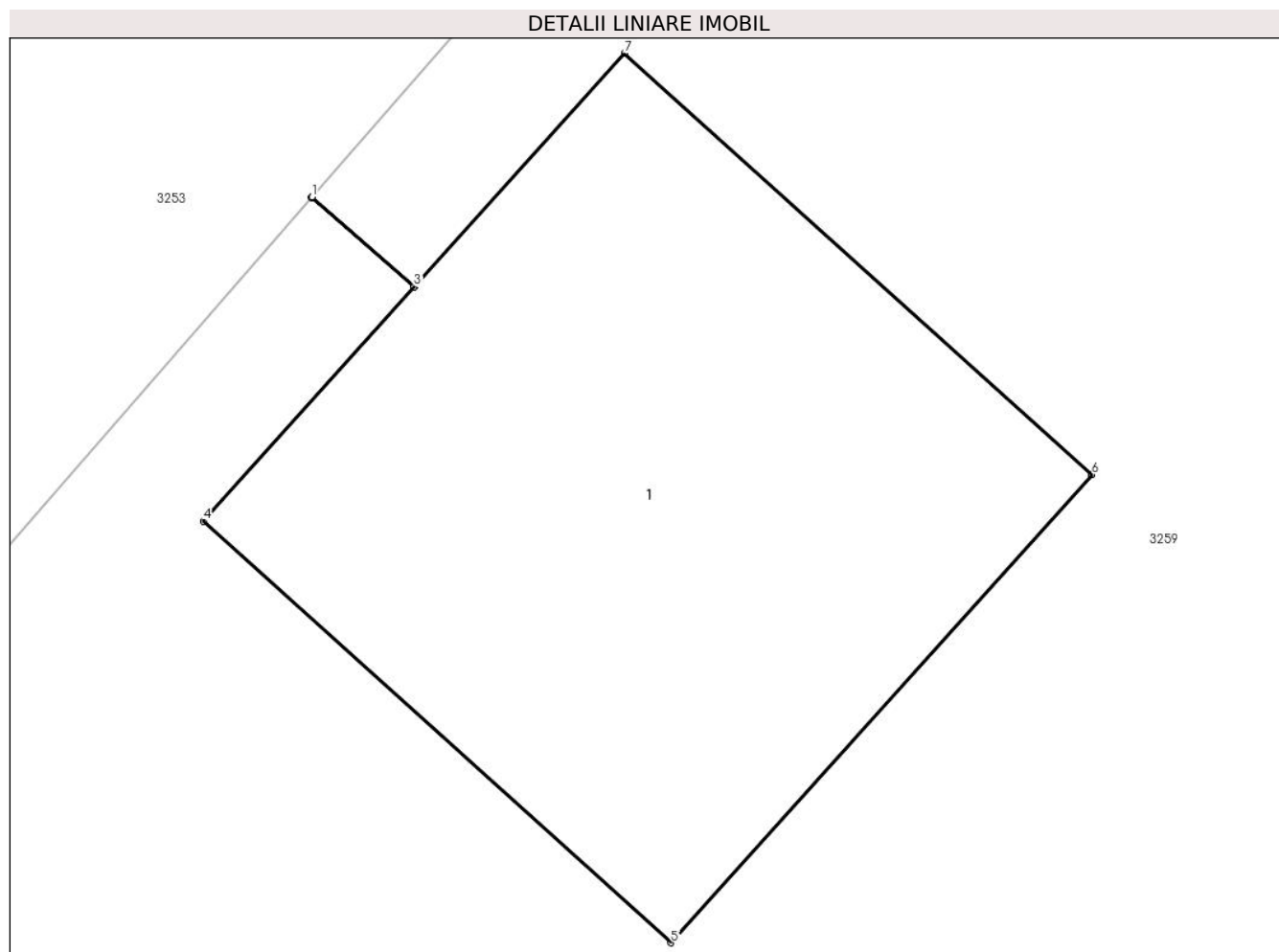
Inscrieri privind dezmembramintele dreptului de proprietate, drepturi reale de garanție și sarcini	Referințe
NU SUNT	

Anexa Nr. 1 La Partea I

Teren

Nr cadastral	Suprafața (mp)*	Observații / Referințe
	1	

* Suprafața este determinată în planul de proiecție Stereo 70.



Date referitoare la teren

Crt	Categorie folosință	Intra vilan	Suprafața (mp)	Tarla	Parcelă	Nr. topo	Observații / Referințe
1	curti constructii	NU	1	96	5925/4	-	

Date referitoare la construcții

Crt	Număr	Destinație construcție	Supraf. (mp)	Situație juridică	Observații / Referințe
A1.1		construcții industriale și edilitare	1	Cu acte	Nr. niveluri:1; S. construita la sol:1 mp; S. construita desfasurata:1 mp; CIE

Lungime Segmente

1) Valorile lungimilor segmentelor sunt obținute din proiecție în plan.

Punct început	X / Y	Punct sfârșit	X / Y	Lungime segment (** (m))
1	601.101,305 389.683,15	2	601.101,304 389.683,149	0.001
2	601.101,304 389.683,149	3	601.101,467 389.683,007	0.216
3	601.101,467 389.683,007	4	601.101,132 389.682,635	0.501

Punct început	X / Y	Punct sfârșit	X / Y	Lungime segment (** (m)
4	601.101,132 389.682,635	5	601.101,875 389.681,966	1.0
5	601.101,875 389.681,966	6	601.102,544 389.682,709	1.0
6	601.102,544 389.682,709	7	601.101,801 389.683,378	1.0
7	601.101,801 389.683,378	8	601.101,468 389.683,008	0.498
8	601.101,468 389.683,008	1	601.101,305 389.683,15	0.216

** Lungimile segmentelor sunt determinate în planul de proiecție Stereo 70 și sunt rotunjite la 1 milimetru.

*** Distanța dintre puncte este formată din segmente cumulate ce sunt mai mici decât valoarea 1 milimetru.



DATE DESPRE IMOBILUL NR. 3258

Oficiul de Cadastru și Publicitate Imobiliară PRAHOVA
Biroul de Cadastru și Publicitate Imobiliară Ploiești

A. Partea I. Descrierea imobilului

TEREN Intravilan

Adresa: Loc. Urlati, Jud. Prahova, T 96, Cc5936/1

Nr. Crt	Nr cadastral Nr. topografic	Suprafața* (mp)	Observații / Referințe
A1		1	Sector cadastral:70 Teren neimpregmuit;

Construcții

Crt	Nr cadastral Nr. topografic	Adresa	Observații / Referințe
A1.1		Loc. Urlati, Jud. Prahova, T96, Cc5936/1	Nr. niveluri:1; S. construita la sol:1 mp; S. construita desfasurata:1 mp; CIE

B. Partea II. Proprietari și acte

Inscrieri privitoare la dreptul de proprietate și alte drepturi reale		Referințe
/		
Act Normativ nr. 123, din 10/07/2012 emis de Parlamentul Romaniei;		
B1	Intabulare, drept de PROPRIETATE, dobandit prin Lege, cota actuala 1/1 1) STATUL ROMAN , CIF:9999999999999 <i>OBSERVATII: Domeniu public</i>	A1
Act Normativ nr. 980, din 16/12/2015 emis de Guvernul Romaniei;		
B2	Intabulare, drept de ADMINISTRARE, dobandit prin Lege, cota actuala 1/1 1) MINISTERUL ECONOMIEI, ENERGIEI SI MEDIULUI DE AFACERI , CIF:9999999999999	A1
Act Administrativ nr. 9, din 07/10/2005 emis de Ministerul Economiei si Comertului (act aditional nr. 1/10.06.2008 emis de MINISTERUL ECONOMIEI SI FINANTELOR , act aditional nr. 2/18.06.2015 emis de MINISTERUL ENERGIEI, INTEPRINDERILOR MICI SI MIJLOCII SI MEDIULUI DE AFACERI , act aditional nr. 3/10.02.2016 emis de MINISTERUL ENERGIEI , act aditional nr. 4/02.03.2017 emis de MINISTERUL ENERGIEI, Act aditional nr. 5/2020, Act aditional nr. 6/30.10.2020, Certificat de Inregistrare a Societatii,, DISTRIBUTIE ENERGIE ELECTRICA" SA emis de ORC Cluj la data de 27.02.2002, H.G.R nr. 1342/2001 privind reorganizarea Societatii Comerciale de Distributie si Furnizare a Energiei Electrice „Electrica” SA, Protocol 6045 /12.04.2002 incheiat intre Societatea Comerciala de Distributie si Furnizare a Energiei Electrice „Electrica” SA si Societatea Comerciala Filiala de distributie si Furnizare a Energiei Electrice „Electrica Muntenia Nord” SA, Incheiere de indreptare eroare materiala civila emisa de Tribunalul Comercial Cluj la data de 26 .11.2020, Certificat de Inregistrare mentiuni nr.128194/15.12.2020 emis de ORC Cluj, Certificat de Inregistrare a Societatii,, DISTRIBUTIE ENERGIE ELECTRICA SA " emis de ORC Cluj la data de 31.12.2020, Certificat de Înregistrare mențiuni nr.802/07.02 .2021 emis de ORC Cluj, Certificat de Inregistrare a SUCURSALEI DE DISTRIBUTIE A ENERGIEI ELECTRICE PLOIESTI, emis de ORC Prahova la data de 28.03.2002, Certificat de radiere a Societatii de Distributie a Energiei Electrice Muntenia Nord SA nr.83302 din 31.12.2020.);		
B3	Intabulare, drept de CONCESIUNE, dobandit prin Lege, cota actuala 1/1 1) DISTRIBUTIE ENERGIE ELECTRICA ROMANIA SA , CIF:14476722, prin Sucursala de Distributie a Energiei Electrice Prahova <i>OBSERVATII: prin Sucursala de Distributie a Energiei Electrice Prahova</i>	A1
Act Normativ nr. 1342, din 27/12/2001 emis de Guvernul Romaniei (Protocol 6045/12.04.2022);		
B4	Intabulare, drept de PROPRIETATE, dobandit prin Lege, cota actuala 1/1 DISTRIBUTIE ENERGIE ELECTRICA ROMANIA SA , CIF:14476722, prin Sucursala de Distributie a Energiei Electrice Prahova 1) Energiei Electrice Prahova <i>OBSERVATII: prin Sucursala de Distributie a Energiei Electrice Prahova</i>	A1.1

C. Partea III. SARCINI .

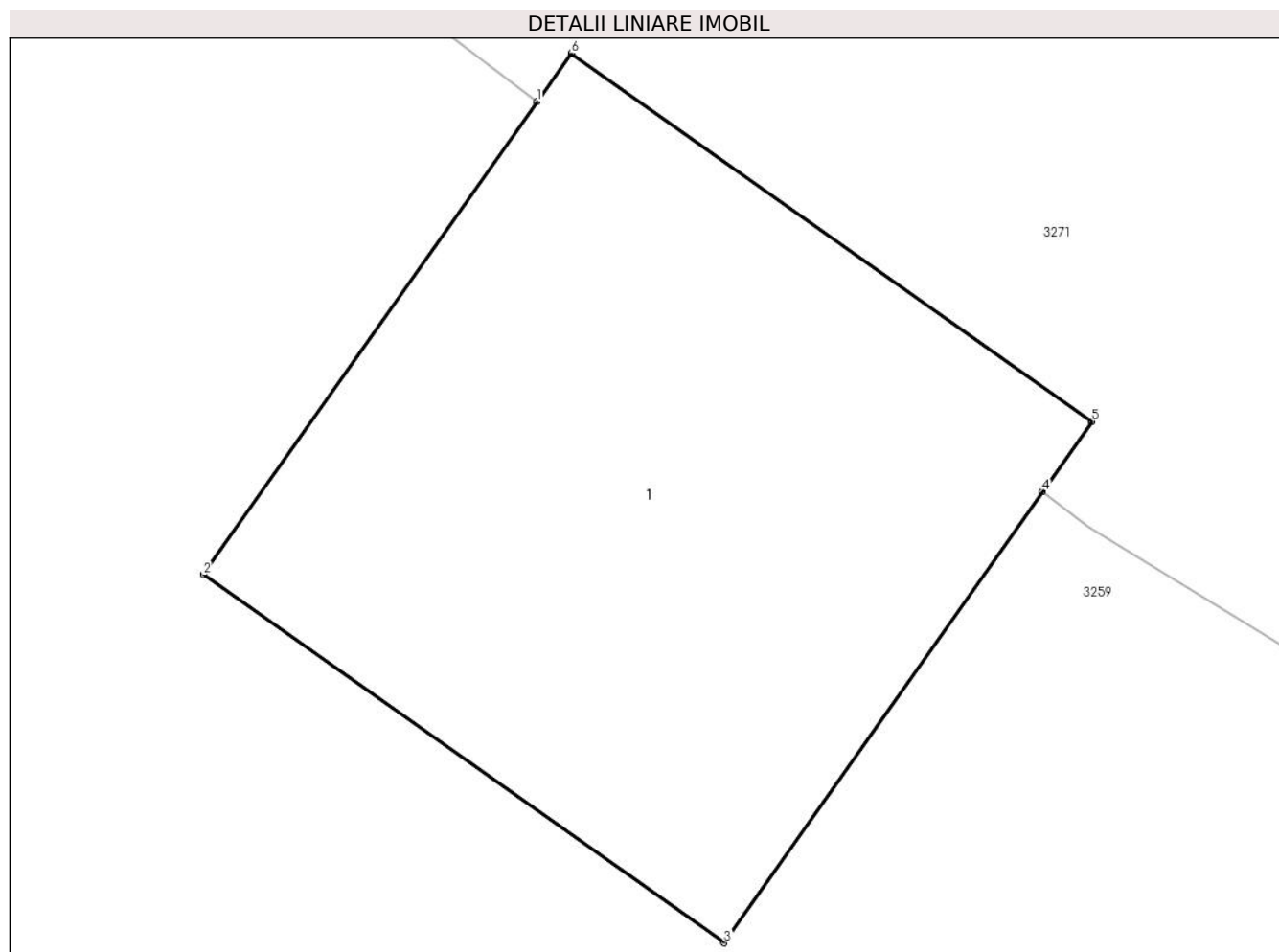
Inscrieri privind dezmembramintele dreptului de proprietate, drepturi reale de garanție și sarcini	Referințe
NU SUNT	

Anexa Nr. 1 La Partea I

Teren

Nr cadastral	Suprafața (mp)*	Observații / Referințe
	1	

* Suprafața este determinată în planul de proiecție Stereo 70.



Date referitoare la teren

Crt	Categorie folosință	Intra vilan	Suprafața (mp)	Tarla	Parcelă	Nr. topo	Observații / Referințe
1	curți constructii	DA	1	96	5936/1	-	

Date referitoare la construcții

Crt	Număr	Destinație construcție	Supraf. (mp)	Situație juridică	Observații / Referințe
A1.1		construcții industriale și edilitare	1	Cu acte	Nr. niveluri:1; S. construita la sol:1 mp; S. construita desfasurata:1 mp; CIE

Lungime Segmente

1) Valorile lungimilor segmentelor sunt obținute din proiecție în plan.

Punct început	X / Y	Punct sfârșit	X / Y	Lungime segment (** (m))
1	601.080,418 389.729,247	2	601.079,895 389.728,506	0.907
2	601.079,895 389.728,506	3	601.080,712 389.727,929	1.0
3	601.080,712 389.727,929	4	601.081,211 389.728,636	0.865

Punct început	X / Y	Punct sfârșit	X / Y	Lungime segment (** (m)
4	601.081,211 389.728,636	5	601.081,289 389.728,746	0.135
5	601.081,289 389.728,746	6	601.080,472 389.729,323	1.0
6	601.080,472 389.729,323	1	601.080,418 389.729,247	0.093

** Lungimile segmentelor sunt determinate în planul de proiecție Stereo 70 și sunt rotunjite la 1 milimetru.

*** Distanța dintre puncte este formată din segmente cumulate ce sunt mai mici decât valoarea 1 milimetru.

**DATE DESPRE IMOBILUL NR. 3259**

Oficiul de Cadastru și Publicitate Imobiliară PRAHOVA
Biroul de Cadastru și Publicitate Imobiliară Ploiești

A. Partea I. Descrierea imobilului

TEREN Necunoscut

Adresa: Loc. Urlati, Jud. Prahova, T 96, De5925, De5936, De5948

Nr. Crt	Nr cadastral Nr. topografic	Suprafața* (mp)	Observații / Referințe
A1		Din acte: 2.213 Masurata: 2.211	Sector cadastral:70 Teren neimprejmut;

B. Partea II. Proprietari și acte

Inscrieri privitoare la dreptul de proprietate și alte drepturi reale		Referințe
/		
Act Normativ nr. 7, din 13/03/1996 emis de Parlamentul Romaniei;		
B1	Intabulare, drept de PROPRIETATE, dobandit prin Lege, cota actuala 1/1 1) NEIDENTIFICAT NEIDENTIFICAT	A1
B2	Se noteaza PROPRIETAR NEIDENTIFICAT- conform art. 13, alin. 15 din Legea 7/1996	A1

C. Partea III. SARCINI .

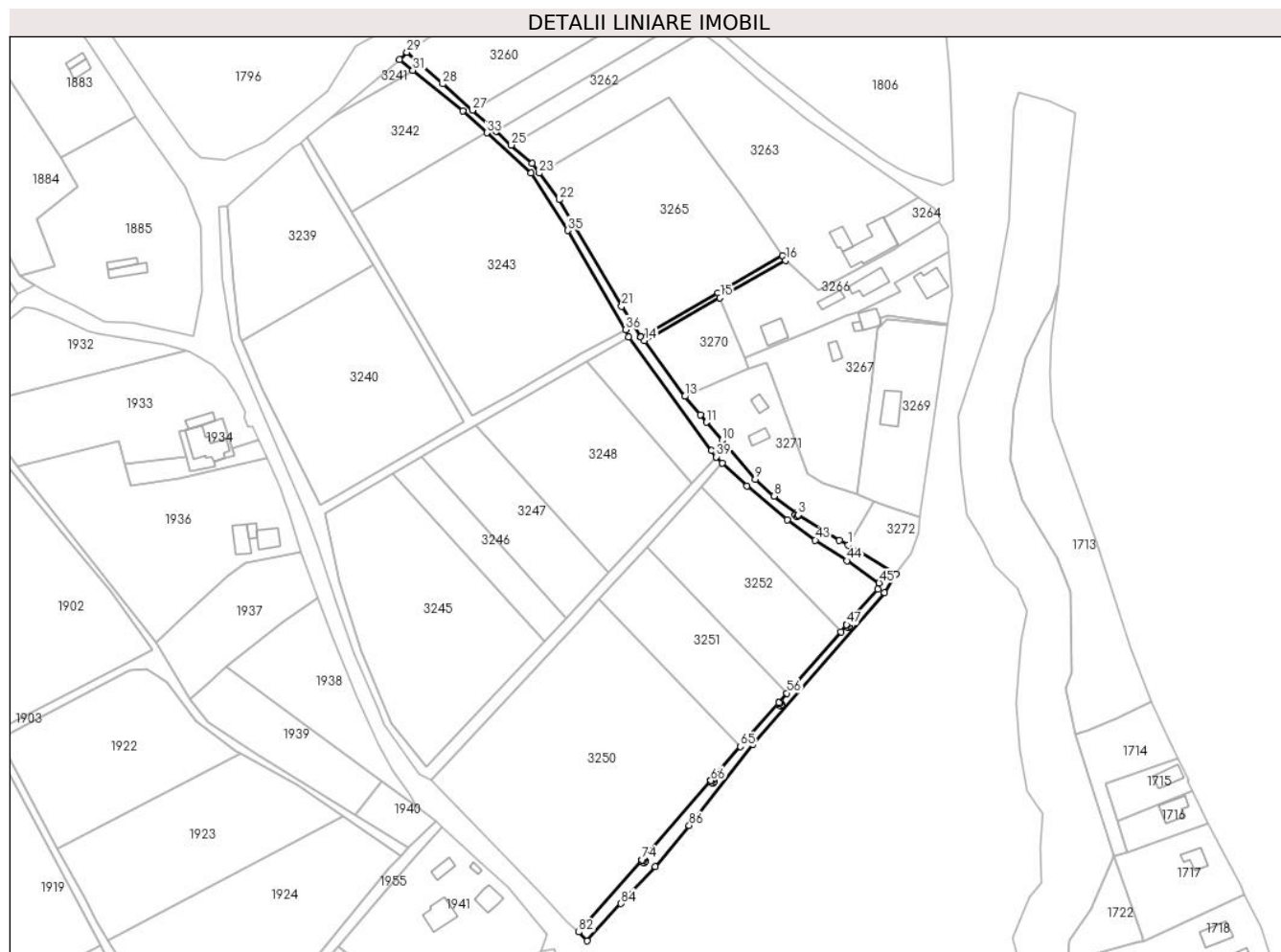
Inscrieri privind dezmembramintele dreptului de proprietate, drepturi reale de garanție și sarcini	Referințe
NU SUNT	

Anexa Nr. 1 La Partea I

Teren

Nr cadastral	Suprafața (mp)*	Observații / Referințe
	Din acte: 2.213	
	Masurata: 2.211	

* Suprafața este determinată în planul de proiecție Stereo 70.



Date referitoare la teren

Crt	Categorie folosință	Intravilan	Suprafața (mp)	Tarla	Parcelă	Nr. topo	Observații / Referințe
1	drum	DA	1.395	96	5948,5936	-	
2	drum	NU	5	96	5936	-	
3	drum	NU	3	96	5936	-	
4	drum	NU	808	96	5925	-	

Lungime Segmente

1) Valorile lungimilor segmentelor sunt obținute din proiecție în plan.

Punct început	X / Y	Punct sfârșit	X / Y	Lungime segment	Punct început	X / Y	Punct sfârșit	X / Y	Lungime segment	Punct început	X / Y	Punct sfârșit	X / Y	Lungime segment
1	601.101,81 389.716,224	2	601.098,298 389.718,167	4.014	2	601.098,298 389.718,167	3	601.081,283 389.728,581	19.949	3	601.081,283 389.728,581	4	601.081,211 389.728,636	0.091
4	601.081,211 389.728,636	5	601.080,712 389.727,929	0.865	5	601.080,712 389.727,929	6	601.079,895 389.728,506	1.0	6	601.079,895 389.728,506	7	601.080,418 389.729,247	0.907
7	601.080,418 389.729,247	8	601.071,16 389.736,37	11.681	8	601.071,16 389.736,37	9	601.063,396 389.743,435	10.497	9	601.063,396 389.743,435	10	601.049,744 389.759,49	21.075

Punct început	X / Y	Punct sfârșit	X / Y	Lungime segment	Punct început	X / Y	Punct sfârșit	X / Y	Lungime segment	Punct început	X / Y	Punct sfârșit	X / Y	Lungime segment
10	601.049,744 389.759,49	11	601.043,265 389.766,979	9.903	11	601.043,265 389.766,979	12	601.040,694 389.770,044	4.001	12	601.040,694 389.770,044	13	601.034,28 389.777,69	9.98
13	601.034,28 389.777,69	14	601.017,59 389.800,85	28.54 7	14	601.017,59 389.800,85	15	601.048,89 389.818,59	35.97 8	15	601.048,89 389.818,59	16	601.076,03 389.834,07	31.24 4
16	601.076,03 389.834,07	17	601.074,724 389.835,968	2.304	17	601.074,724 389.835,968	18	601.048,095 389.820,552	30.76 9	18	601.048,095 389.820,552	19	601.016,129 389.802,336	36.79 2
19	601.016,129 389.802,336	20	601.016,093 389.802,316	0.041	20	601.016,093 389.802,316	21	601.008,14 389.815,001	14.97 2	21	601.008,14 389.815,001	22	600.982,274 389.859,078	51.10 6
22	600.982,274 389.859,078	23	600.974,06 389.870,127	13.76 8	23	600.974,06 389.870,127	24	600.971,121 389.874,123	4.96	24	600.971,121 389.874,123	25	600.962,516 389.881,768	11.51 1
25	600.962,516 389.881,768	26	600.956,088 389.887,479	8.599	26	600.956,088 389.887,479	27	600.946,347 389.896,132	13.02 9	27	600.946,347 389.896,132	28	600.934,107 389.907,006	16.37 3
28	600.934,107 389.907,006	29	600.919,3 389.920,16	19.80 6	29	600.919,3 389.920,16	30	600.916,182 389.917,154	4.331	30	600.916,182 389.917,154	31	600.921,761 389.912,664	7.161
31	600.921,761 389.912,664	32	600.942,566 389.895,922	26.70 5	32	600.942,566 389.895,922	33	600.952,445 389.886,849	13.41 3	33	600.952,445 389.886,849	34	600.970,67 389.870,11	24.74 6
34	600.970,67 389.870,11	35	600.985,808 389.846,396	28.13 4	35	600.985,808 389.846,396	36	601.009,784 389.805,328	47.55 4	36	601.009,784 389.805,328	37	601.010,985 389.802,31	3.248
37	601.010,985 389.802,31	38	601.045,382 389.755,207	58.32 5	38	601.045,382 389.755,207	39	601.047,38 389.752,675	3.225	39	601.047,38 389.752,675	40	601.049,837 389.750,189	3.495
40	601.049,837 389.750,189	41	601.060,02 389.740,57	14.00 8	41	601.060,02 389.740,57	42	601.076,634 389.726,675	21.65 9	42	601.076,634 389.726,675	43	601.088,263 389.718,226	14.37 4
43	601.088,263 389.718,226	44	601.101,384 389.709,717	15.63 9	44	601.101,384 389.709,717	45	601.114,697 389.700,442	16.22 5	45	601.114,697 389.700,442	46	601.114,141 389.697,867	2.634
46	601.114,141 389.697,867	47	601.101,305 389.683,15	19.52 8	47	601.101,305 389.683,15	48	601.101,468 389.683,008	0.216	48	601.101,468 389.683,008	49	601.101,801 389.683,378	0.498
49	601.101,801 389.683,378	50	601.102,544 389.682,709	1.0	50	601.102,544 389.682,709	51	601.101,875 389.681,966	1.0	51	601.101,875 389.681,966	52	601.101,132 389.682,635	1.0
52	601.101,132 389.682,635	53	601.101,467 389.683,007	0.501	53	601.101,467 389.683,007	54	601.101,304 389.683,149	0.216	54	601.101,304 389.683,149	55	601.098,818 389.680,299	3.782
55	601.098,818 389.680,299	56	601.076,592 389.654,816	33.81 4	56	601.076,592 389.654,816	57	601.073,152 389.650,871	5.234	57	601.073,152 389.650,871	58	601.073,52 389.650,55	0.488
58	601.073,52 389.650,55	59	601.073,857 389.650,917	0.498	59	601.073,857 389.650,917	60	601.074,593 389.650,24	1.0	60	601.074,593 389.650,24	61	601.073,917 389.649,504	0.999
61	601.073,917 389.649,504	62	601.073,181 389.650,18	0.999	62	601.073,181 389.650,18	63	601.073,519 389.650,548	0.5	63	601.073,519 389.650,548	64	601.073,15 389.650,87	0.49
64	601.073,15 389.650,87	65	601.057,378 389.632,786	23.99 6	65	601.057,378 389.632,786	66	601.045,086 389.618,693	18.7	66	601.045,086 389.618,693	67	601.045,368 389.618,446	0.375
67	601.045,368 389.618,446	68	601.045,701 389.618,817	0.499	68	601.045,701 389.618,817	69	601.046,445 389.618,149	1.0	69	601.046,445 389.618,149	70	601.045,777 389.617,405	1.0
70	601.045,777 389.617,405	71	601.045,033 389.618,073	1.0	71	601.045,033 389.618,073	72	601.045,367 389.618,445	0.5	72	601.045,367 389.618,445	73	601.045,085 389.618,691	0.374
73	601.045,085 389.618,691	74	601.016,483 389.585,899	43.51 3	74	601.016,483 389.585,899	75	601.016,992 389.585,455	0.675	75	601.016,992 389.585,455	76	601.017,308 389.585,84	0.498
76	601.017,308 389.585,84	77	601.018,081 389.585,205	1.0	77	601.018,081 389.585,205	78	601.017,446 389.584,432	1.0	78	601.017,446 389.584,432	79	601.016,673 389.585,067	1.0
79	601.016,673 389.585,067	80	601.016,991 389.585,453	0.5	80	601.016,991 389.585,453	81	601.016,482 389.585,897	0.675	81	601.016,482 389.585,897	82	600.990,38 389.555,97	39.71 1
82	600.990,38 389.555,97	83	600.993,912 389.552,299	5.094	83	600.993,912 389.552,299	84	601.007,926 389.567,71	20.83	84	601.007,926 389.567,71	85	601.022,09 389.582,977	20.82 5
85	601.022,09 389.582,977	86	601.036,114 389.600,143	22.16 6	86	601.036,114 389.600,143	87	601.062,428 389.633,741	42.67 6	87	601.062,428 389.633,741	88	601.117,014 389.696,358	83.06 9
88	601.117,014 389.696,358	89	601.121,715 389.704,218	9.159	89	601.121,715 389.704,218	1	601.101,81 389.716,224	23.24 5					

** Lungimile segmentelor sunt determinate în planul de proiecție Stereo 70 și sunt rotunjite la 1 milimetru.

*** Distanța dintre puncte este formată din segmente cumulate ce sunt mai mici decât valoarea 1 milimetru.

**DATE DESPRE IMOBILUL NR. 3260**

Oficiul de Cadastru și Publicitate Imobiliară PRAHOVA
Biroul de Cadastru și Publicitate Imobiliară Ploiești

A. Partea I. Descrierea imobilului

TEREN Intravilan

Adresa: Loc. Urlati, Jud. Prahova, T 96. V 5944/6

Nr. Crt	Nr cadastral Nr. topografic	Suprafața* (mp)	Observații / Referințe
A1		2.290	Sector cadastral:70 Teren neimprejmit;

B. Partea II. Proprietari și acte

Inscrieri privitoare la dreptul de proprietate și alte drepturi reale		Referințe
/		
Act Administrativ nr. 2560, din 28/03/2023 emis de Primaria Urlati (Act administrativ nr. 2175/30.11.2000 emis de Comisia Judeteana Prahova);		
B1	Inscrierea provizorie, drept de PROPRIETATE, dobandit prin Reconstituire, cota actuala 1/1 1) MARINESCU ECATERINA	A1

C. Partea III. SARCINI .

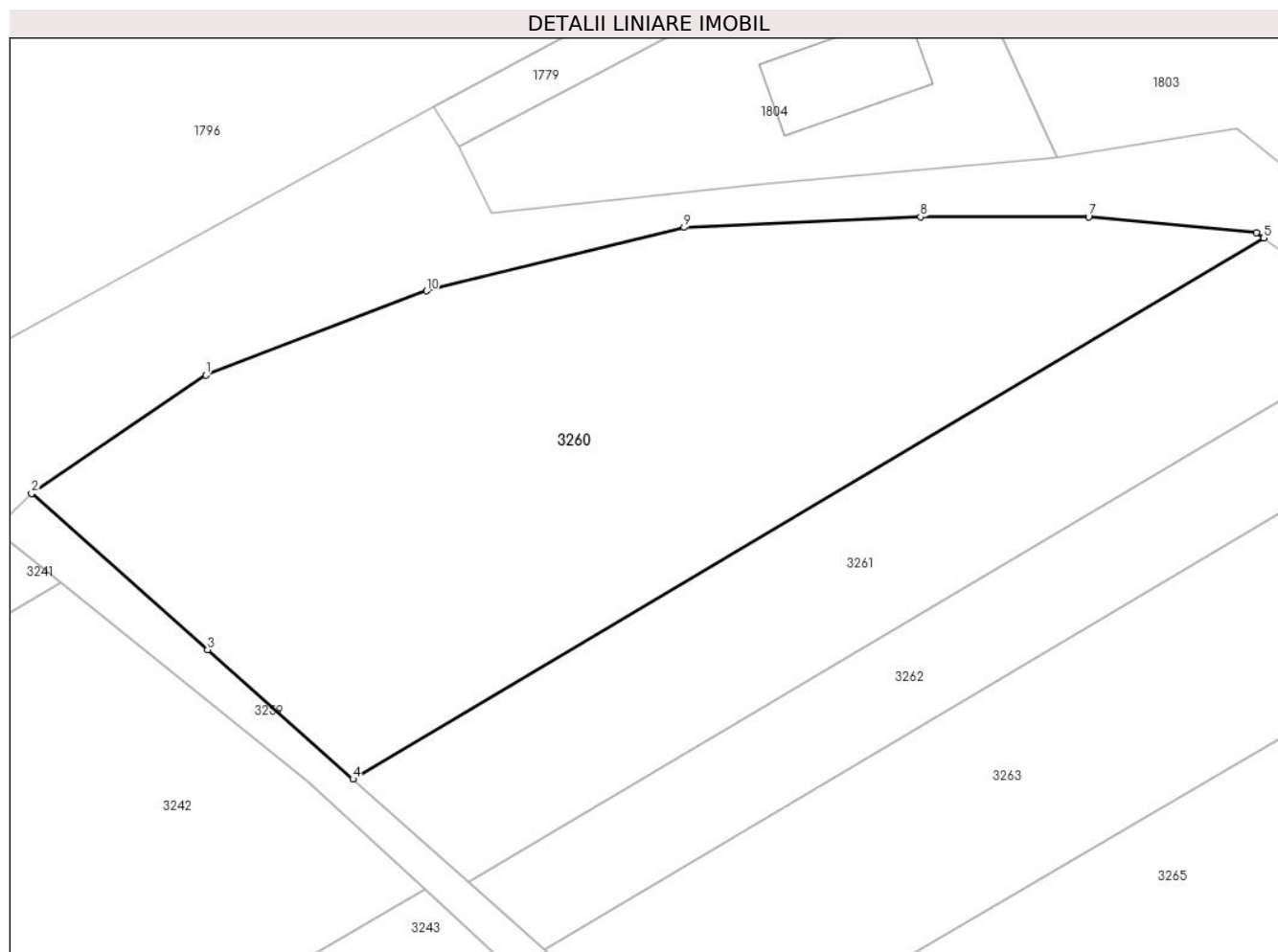
Inscrieri privind dezmembramintele dreptului de proprietate, drepturi reale de garanție și sarcini	Referințe
NU SUNT	

Anexa Nr. 1 La Partea I

Teren

Nr cadastral	Suprafața (mp)*	Observații / Referințe
	2.290	

* Suprafața este determinată în planul de proiecție Stereo 70.



Date referitoare la teren

Crt	Categorie folosință	Intravilan	Suprafața (mp)	Tarla	Parcelă	Nr. topo	Observații / Referințe
1	vie	DA	2.290	96	5944/6	-	

Lungime Segmente

1) Valorile lungimilor segmentelor sunt obținute din proiecție în plan.

Punct început	X / Y	Punct sfârșit	X / Y	Lungime segment (** (m)
1	600.933,985 389.930,119	2	600.919,3 389.920,16	17.743
2	600.919,3 389.920,16	3	600.934,107 389.907,006	19.806
3	600.934,107 389.907,006	4	600.946,347 389.896,132	16.373
4	600.946,347 389.896,132	5	601.023,053 389.941,675	89.207
5	601.023,053 389.941,675	6	601.022,466 389.942,108	0.729

Punct început	X / Y	Punct sfârșit	X / Y	Lungime segment (** (m)
6	601.022,466 389.942,108	7	601.008,309 389.943,44	14.22
7	601.008,309 389.943,44	8	600.994,152 389.943,44	14.157
8	600.994,152 389.943,44	9	600.974,244 389.942,552	19.928
9	600.974,244 389.942,552	10	600.952,566 389.937,223	22.323
10	600.952,566 389.937,223	1	600.933,985 389.930,119	19.893

** Lungimile segmentelor sunt determinate în planul de proiecție Stereo 70 și sunt rotunjite la 1 milimetru.

*** Distanța dintre puncte este formată din segmente cumulate ce sunt mai mici decât valoarea 1 milimetru.

**DATE DESPRE IMOBILUL NR. 3261**

Oficiul de Cadastru și Publicitate Imobiliară PRAHOVA
Biroul de Cadastru și Publicitate Imobiliară Ploiești

A. Partea I. Descrierea imobilului

TEREN Intravilan

Adresa: Loc. Urlati, Jud. Prahova, T96, V5944/5

Nr. Crt	Nr cadastral Nr. topografic	Suprafața* (mp)	Observații / Referințe
A1		1.115	Sector cadastral:70 Teren neimprejmut;

B. Partea II. Proprietari și acte

Inscrieri privitoare la dreptul de proprietate și alte drepturi reale		Referințe
/		
Act Normativ nr. 7, din 13/03/1996 emis de Parlamentul Romaniei (Act administrativ nr. 9051/08.05.2024 emis de Primaria Urlati);		
B1	Intabulare, drept de PROPRIETATE, dobandit prin Lege, cota actuala 1/1 1) NEIDENTIFICAT NEIDENTIFICAT	A1
Act Normativ nr. 7, din 13/03/1996 emis de Parlamentul Romaniei;		
B2	Se noteaza PROPRIETAR NEIDENTIFICAT, rezerva comisiei locale de fond funciar Urlati - conform art. 13, alin. 14	A1

C. Partea III. SARCINI .

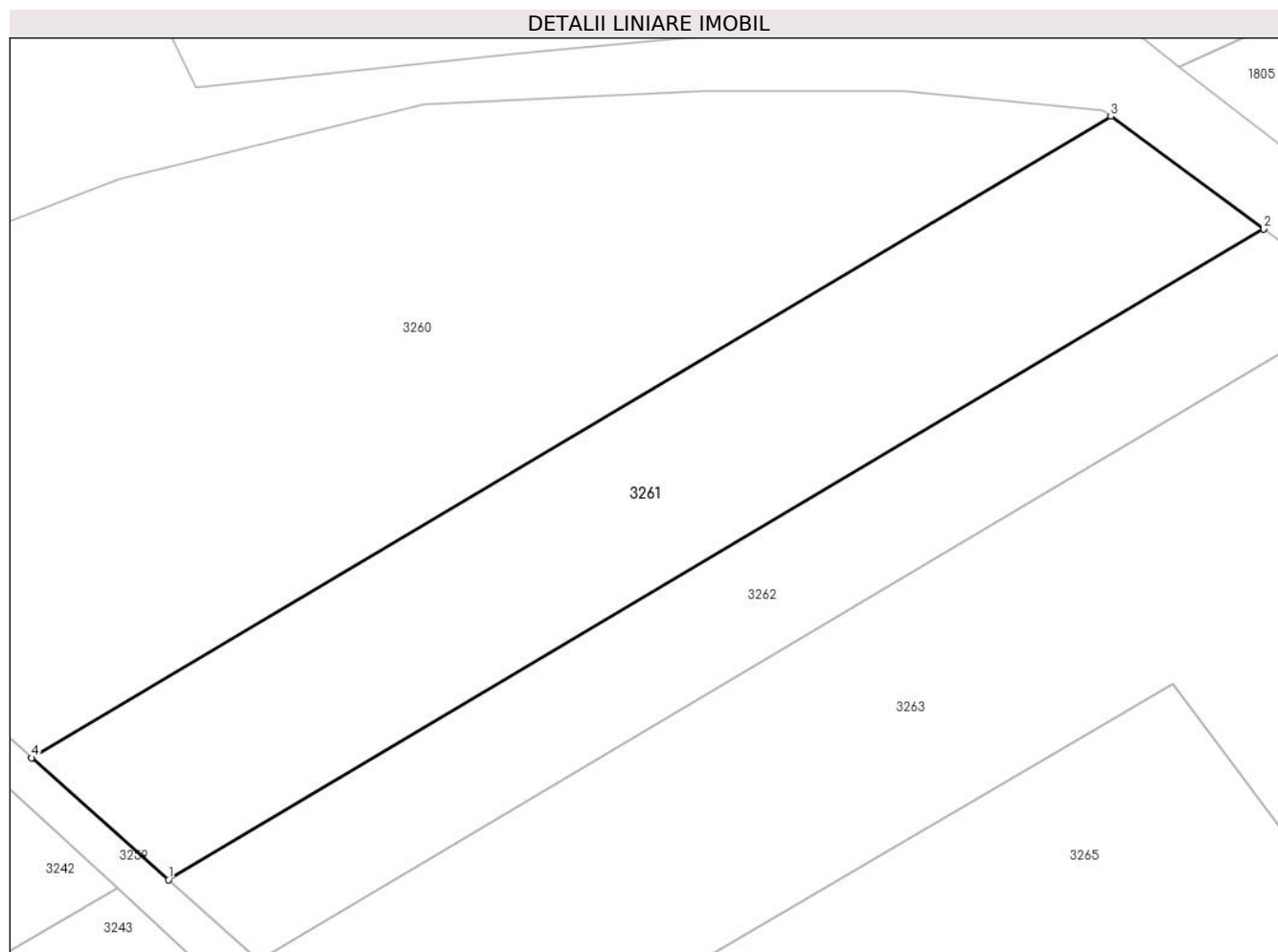
Inscrieri privind dezmembramintele dreptului de proprietate, drepturi reale de garanție și sarcini	Referințe
NU SUNT	

Anexa Nr. 1 La Partea I

Teren

Nr cadastral	Suprafața (mp)*	Observații / Referințe
	1.115	

* Suprafața este determinată în planul de proiecție Stereo 70.



Date referitoare la teren

Crt	Categorie folosință	Intravilan	Suprafața (mp)	Tarla	Parcelă	Nr. topo	Observații / Referințe
1	vie	DA	1.115	96	5944/5	-	

Lungime Segmente

1) Valorile lungimilor segmentelor sunt obținute din proiecție în plan.

Punct început	X / Y	Punct sfârșit	X / Y	Lungime segment (** (m)
1	600.956,088 389.887,479	2	601.033,911 389.933,684	90.506
2	601.033,911 389.933,684	3	601.023,053 389.941,675	13.482
3	601.023,053 389.941,675	4	600.946,347 389.896,132	89.207
4	600.946,347 389.896,132	1	600.956,088 389.887,479	13.029

** Lungimile segmentelor sunt determinate în planul de proiecție Stereo 70 și sunt rotunjite la 1 milimetru.

***** Distanţa dintre puncte este formată din segmente cumulate ce sunt mai mici decât valoarea 1 milimetru.**

**DATE DESPRE IMOBILUL NR. 3262**

Oficiul de Cadastru și Publicitate Imobiliară PRAHOVA
Biroul de Cadastru și Publicitate Imobiliară Ploiești

A. Partea I. Descrierea imobilului

TEREN Intravilan

Adresa: Loc. Urlati, Jud. Prahova, T 96. V 5944/4

Nr. Crt	Nr cadastral Nr. topografic	Suprafața* (mp)	Observații / Referințe
A1		745	Sector cadastral:70 Teren neimprejmuit;

B. Partea II. Proprietari și acte

Inscrieri privitoare la dreptul de proprietate și alte drepturi reale	Referințe
/	
Act Notarial nr. 99, din 26/03/2002 emis de NP Popescu Viorica;	
B1	A1
Intabulare, drept de PROPRIETATE, dobandit prin Succesiune, cota actuala 1/1 1) MIREA MIOARA	

C. Partea III. SARCINI .

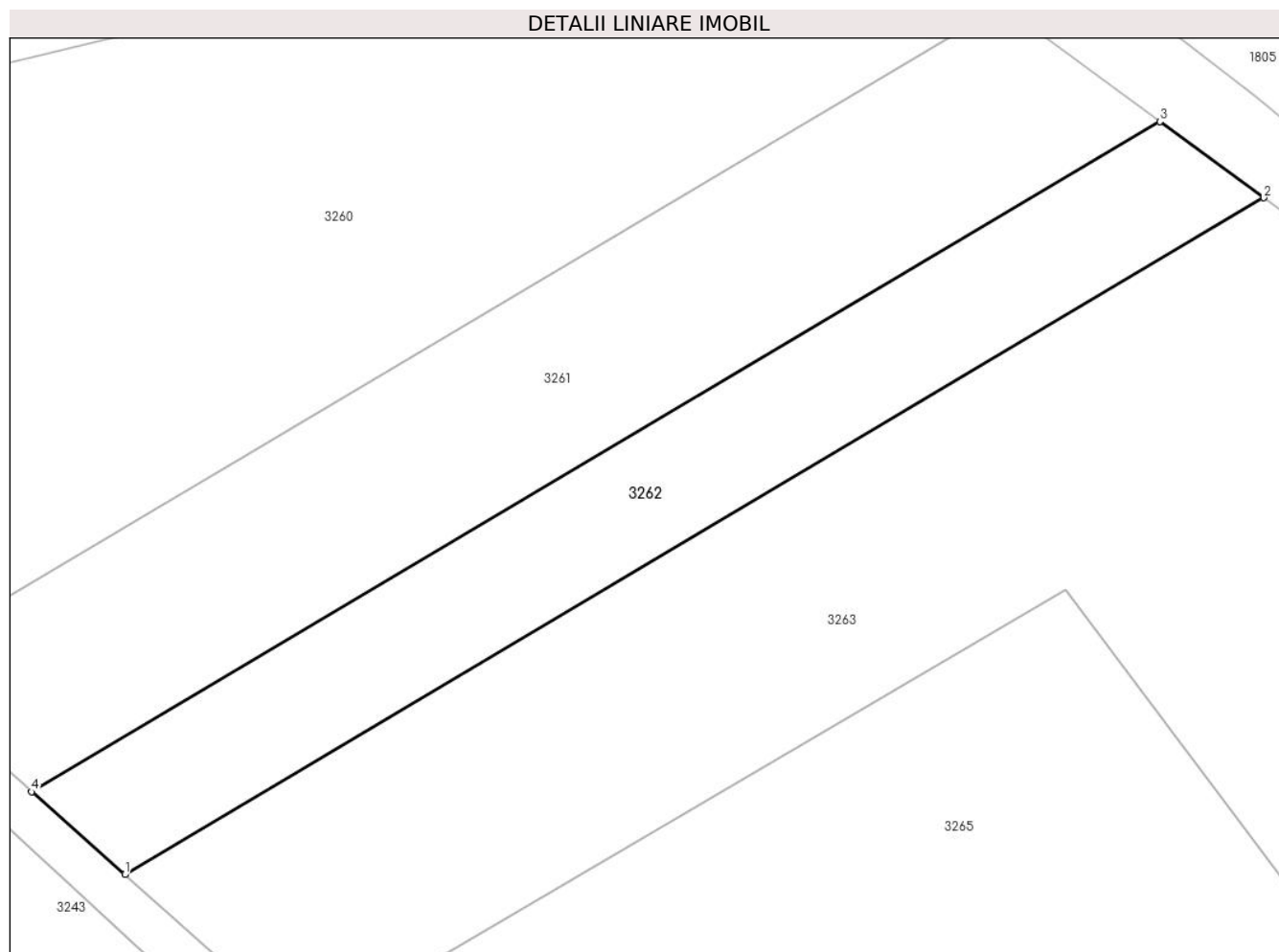
Inscrieri privind dezmembramintele dreptului de proprietate, drepturi reale de garanție și sarcini	Referințe
NU SUNT	

Anexa Nr. 1 La Partea I

Teren

Nr cadastral	Suprafața (mp)*	Observații / Referințe
	745	

* Suprafața este determinată în planul de proiecție Stereo 70.



Date referitoare la teren

Crt	Categorie folosință	Intravilan	Suprafața (mp)	Tarla	Parcelă	Nr. topo	Observații / Referințe
1	vie	DA	745	96	5944/4	-	

Lungime Segmente

1) Valorile lungimilor segmentelor sunt obținute din proiecție în plan.

Punct început	X / Y	Punct sfârșit	X / Y	Lungime segment (** (m)
1	600.962,516 389.881,768	2	601.041,076 389.928,411	91.363
2	601.041,076 389.928,411	3	601.033,911 389.933,684	8.896
3	601.033,911 389.933,684	4	600.956,088 389.887,479	90.506
4	600.956,088 389.887,479	1	600.962,516 389.881,768	8.599

** Lungimile segmentelor sunt determinate în planul de proiecție Stereo 70 și sunt rotunjite la 1 milimetru.

***** Distanţa dintre puncte este formată din segmente cumulate ce sunt mai mici decât valoarea 1 milimetru.**

**DATE DESPRE IMOBILUL NR. 3263**

Oficiul de Cadastru și Publicitate Imobiliară PRAHOVA
Biroul de Cadastru și Publicitate Imobiliară Ploiești

A. Partea I. Descrierea imobilului

TEREN Intravilan

Adresa: Loc. Urlati, Str Valea Urloi, Nr. 13, Jud. Prahova, T 96. V5944/3,V5946

Nr. Crt	Nr cadastral Nr. topografic	Suprafața* (mp)	Observații / Referințe
A1		5.925	Sector cadastral:70 Teren imprejmuit; Partial imprejmuit

B. Partea II. Proprietari și acte

Inscrieri privitoare la dreptul de proprietate și alte drepturi reale	Referințe
/	
Act Administrativ nr. 2472, din 29/01/2020 emis de Primaria Urlati (Act administrativ nr.1363/02.05.1996 emis de Comisia Judeteana Prahova);	
B1	Inscrierea provizorie, drept de PROPRIETATE, dobandit prin Reconstituire, cota actuala 1/1 1) MACHE MARIA DEFUNCT:Da
	A1

C. Partea III. SARCINI .

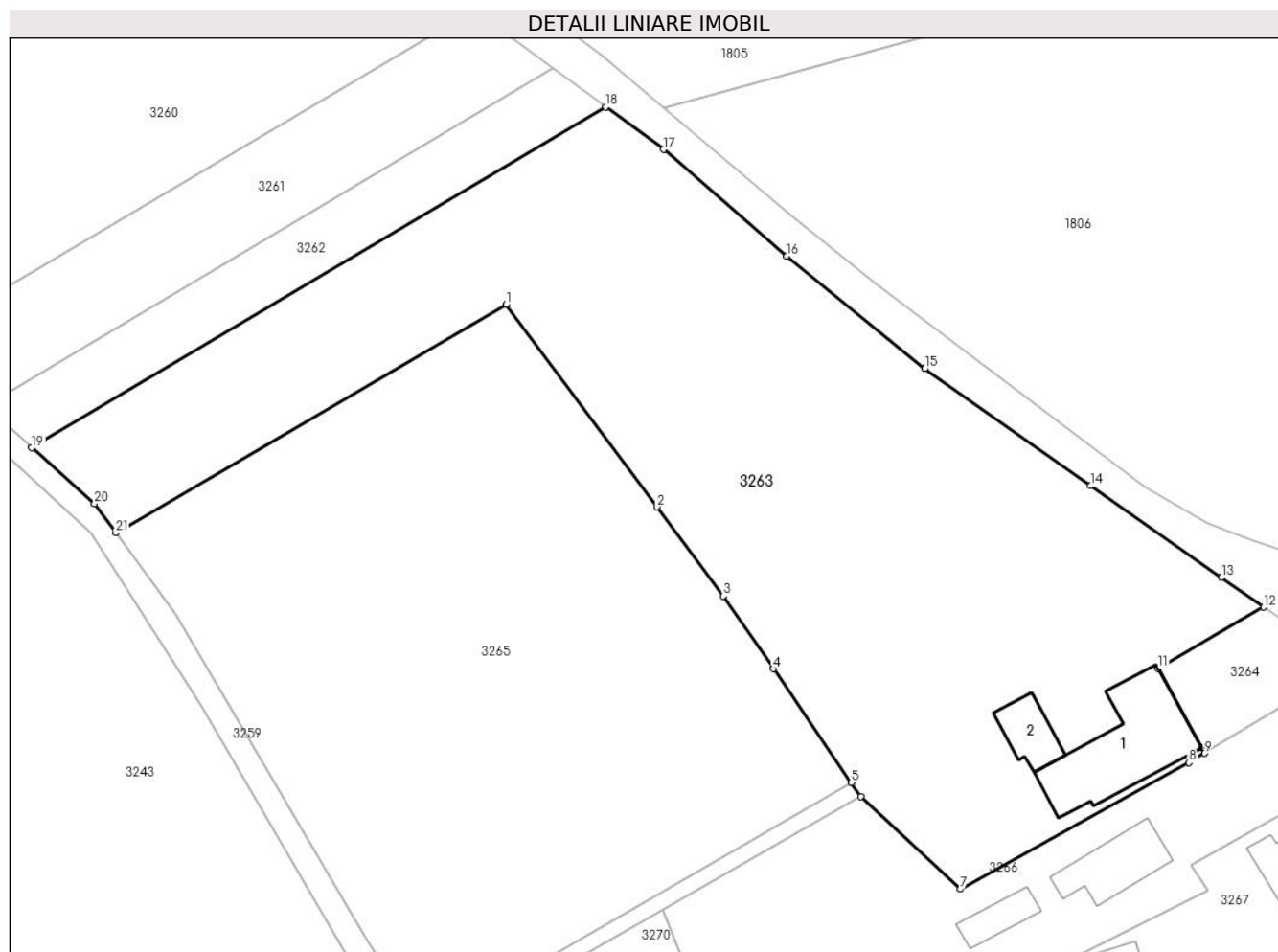
Inscrieri privind dezmembramintele dreptului de proprietate, drepturi reale de garanție și sarcini	Referințe
NU SUNT	

Anexa Nr. 1 La Partea I

Teren

Nr cadastral	Suprafața (mp)*	Observații / Referințe
	5.925	Partial imprejmuit

* Suprafața este determinată în planul de proiecție Stereo 70.



Date referitoare la teren

Crt	Categorie folosință	Intravilan	Suprafața (mp)	Tarla	Parcelă	Nr. topo	Observații / Referințe
1	vie	DA	2.804	96	V5944/3	-	
2	curți construcții	DA	721	96	V5946	-	
3	arabil	DA	2.400	96	V5946	-	

Date referitoare la construcții

Crt	Număr	Destinație construcție	Supraf. (mp)	Situație juridică	Observații / Referințe
A1.1		construcții de locuințe	209	Fara acte	Nr. niveluri:1; S. construita la sol:209 mp; S. construita desfasurata:209 mp; Locuinta
A1.2		construcții anexa	54	Fara acte	Nr. niveluri:1; S. construita la sol:54 mp; S. construita desfasurata:54 mp; Anexa

Lungime Segmente

1) Valorile lungimilor segmentelor sunt obținute din proiecție în plan.

Punct început	X / Y	Punct sfârșit	X / Y	Lungime segment (** (m))	Punct început	X / Y	Punct sfârșit	X / Y	Lungime segment (** (m))
1	601.027,437 389.901,385	2	601.048,127 389.873,686	34.573	2	601.048,127 389.873,686	3	601.057,161 389.861,488	15.179

Punct început	X / Y	Punct sfârșit	X / Y	Lungime segment (** (m)
3	601.057,161 389.861,488	4	601.064,069 389.851,545	12.107
5	601.074,724 389.835,968	6	601.076,03 389.834,07	2.304
7	601.089,6 389.821,41	8	601.120,91 389.838,69	35.762
9	601.123,036 389.839,984	10	601.122,639 389.840,757	0.869
11	601.116,722 389.851,574	12	601.131,152 389.859,982	16.701
13	601.125,351 389.864,031	14	601.107,434 389.876,565	21.866
15	601.084,768 389.892,581	16	601.065,841 389.908,002	24.414
17	601.049,011 389.922,57	18	601.041,076 389.928,411	9.853
19	600.962,516 389.881,768	20	600.971,121 389.874,123	11.511
21	600.974,06 389.870,127	1	601.027,437 389.901,385	61.856

Punct început	X / Y	Punct sfârșit	X / Y	Lungime segment (** (m)
4	601.064,069 389.851,545	5	601.074,724 389.835,968	18.873
6	601.076,03 389.834,07	7	601.089,6 389.821,41	18.559
8	601.120,91 389.838,69	9	601.123,036 389.839,984	2.489
10	601.122,639 389.840,757	11	601.116,722 389.851,574	12.33
12	601.131,152 389.859,982	13	601.125,351 389.864,031	7.074
14	601.107,434 389.876,565	15	601.084,768 389.892,581	27.754
16	601.065,841 389.908,002	17	601.049,011 389.922,57	22.259
18	601.041,076 389.928,411	19	600.962,516 389.881,768	91.363
20	600.971,121 389.874,123	21	600.974,06 389.870,127	4.96

** Lungimile segmentelor sunt determinate în planul de proiecție Stereo 70 și sunt rotunjite la 1 milimetru.

*** Distanța dintre puncte este formată din segmente cumulate ce sunt mai mici decât valoarea 1 milimetru.

**DATE DESPRE IMOBILUL NR. 3264**

Oficiul de Cadastru și Publicitate Imobiliară PRAHOVA
Biroul de Cadastru și Publicitate Imobiliară Ploiești

A. Partea I. Descrierea imobilului

TEREN Intravilan

Adresa: Loc. Urlati, Str Valea Urloi, Nr. 13, Jud. Prahova, T 96. Cc 5946/1

Nr. Crt	Nr cadastral Nr. topografic	Suprafața* (mp)	Observații / Referințe
A1		250	Sector cadastral:70 Teren imprejmuit; Partial imprejmuit

B. Partea II. Proprietari și acte

Inscrieri privitoare la dreptul de proprietate și alte drepturi reale		Referințe
/		
Act Administrativ nr. 280, din 13/08/2020 emis de Prefectura Prahova;		
B1	Intabulare, drept de PROPRIETATE, dobandit prin Constituire, cota actuala 1/1 1) SONU ION	A1

C. Partea III. SARCINI .

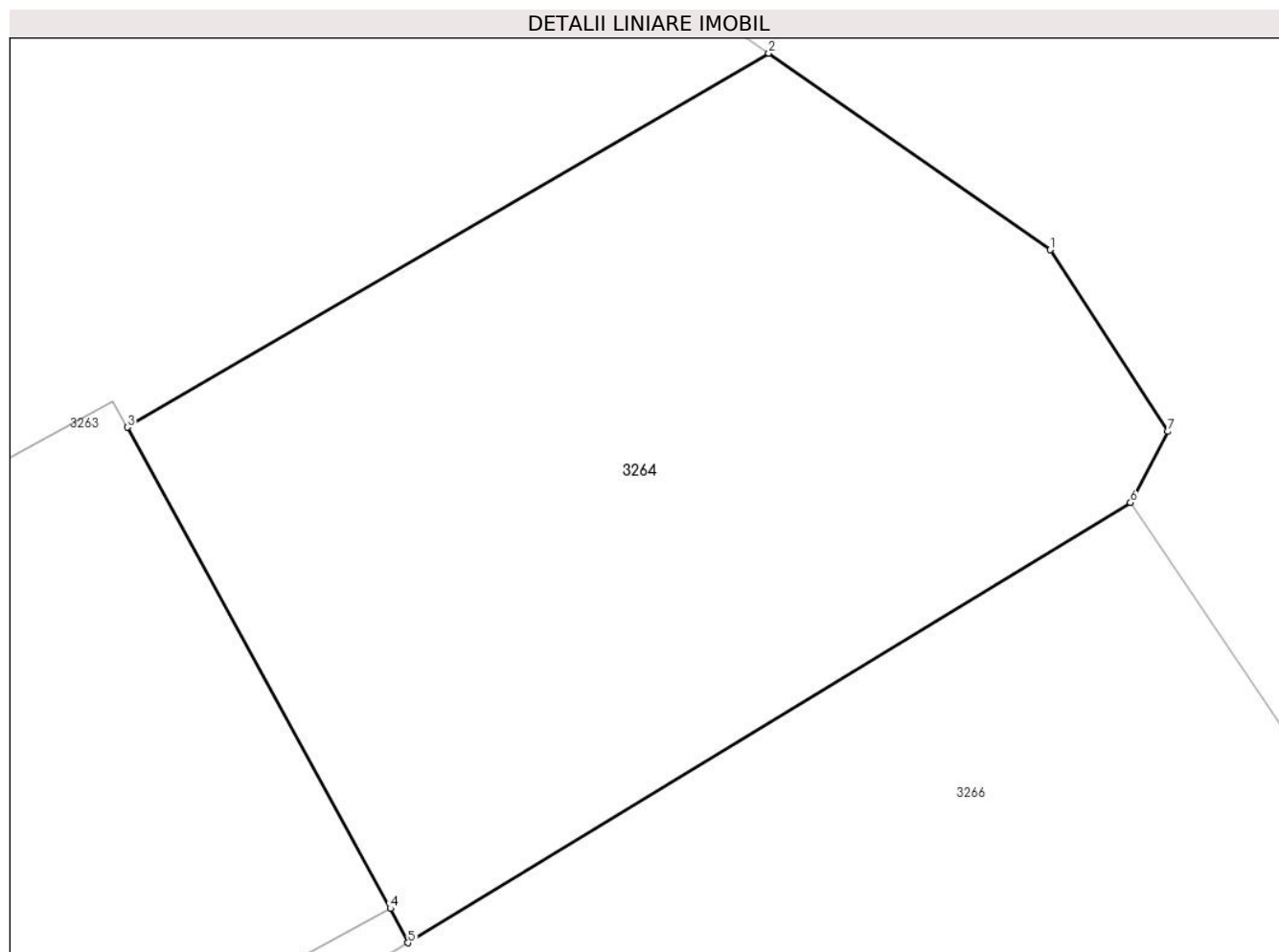
Inscrieri privind dezmembramintele dreptului de proprietate, drepturi reale de garanție și sarcini	Referințe
NU SUNT	

Anexa Nr. 1 La Partea I

Teren

Nr cadastral	Suprafața (mp)*	Observații / Referințe
	250	Partial imprejmuit

* Suprafața este determinată în planul de proiecție Stereo 70.



Date referitoare la teren

Crt	Categorie folosință	Intravilan	Suprafața (mp)	Tarla	Parcelă	Nr. topo	Observații / Referințe
1	curți constructii	DA	250	96	5946/1	-	

Lungime Segmente

1) Valorile lungimilor segmentelor sunt obținute din proiecție în plan.

Punct început	X / Y	Punct sfârșit	X / Y	Lungime segment (** (m)
1	601.137,483 389.855,562	2	601.131,152 389.859,982	7.721
2	601.131,152 389.859,982	3	601.116,722 389.851,574	16.701
3	601.116,722 389.851,574	4	601.122,639 389.840,757	12.33
4	601.122,639 389.840,757	5	601.123,036 389.839,984	0.869
5	601.123,036 389.839,984	6	601.139,29 389.849,88	19.03

Punct început	X / Y	Punct sfârșit	X / Y	Lungime segment (** (m)
6	601.139,29 389.849,88	7	601.140,133 389.851,478	1.807
7	601.140,133 389.851,478	1	601.137,483 389.855,562	4.868

** Lungimile segmentelor sunt determinate în planul de proiecție Stereo 70 și sunt rotunjite la 1 milimetru.

*** Distanța dintre puncte este formată din segmente cumulate ce sunt mai mici decât valoarea 1 milimetru.

**DATE DESPRE IMOBILUL NR. 3265**

Oficiul de Cadastru și Publicitate Imobiliară PRAHOVA
Biroul de Cadastru și Publicitate Imobiliară Ploiești

A. Partea I. Descrierea imobilului

TEREN Intravilan

Adresa: Loc. Urlati, Jud. Prahova, T 96. V5944/1

Nr. Crt	Nr cadastral Nr. topografic	Suprafața* (mp)	Observații / Referințe
A1		5.180	Sector cadastral:70 Teren neimprejmuit;

B. Partea II. Proprietari și acte

Inscrieri privitoare la dreptul de proprietate și alte drepturi reale		Referințe
/		
Act Administrativ nr. 77416, din 03/08/1998 emis de Comisia Judeteana Prahova;		
B1	Intabulare, drept de PROPRIETATE, dobandit prin Reconstituire, cota actuala 1/1 1) DAROIU NICOLAE 2) SENTARU LUCRETIA 3) MATEI FLORICA 4) DAROIU GHEORGHE	A1

C. Partea III. SARCINI .

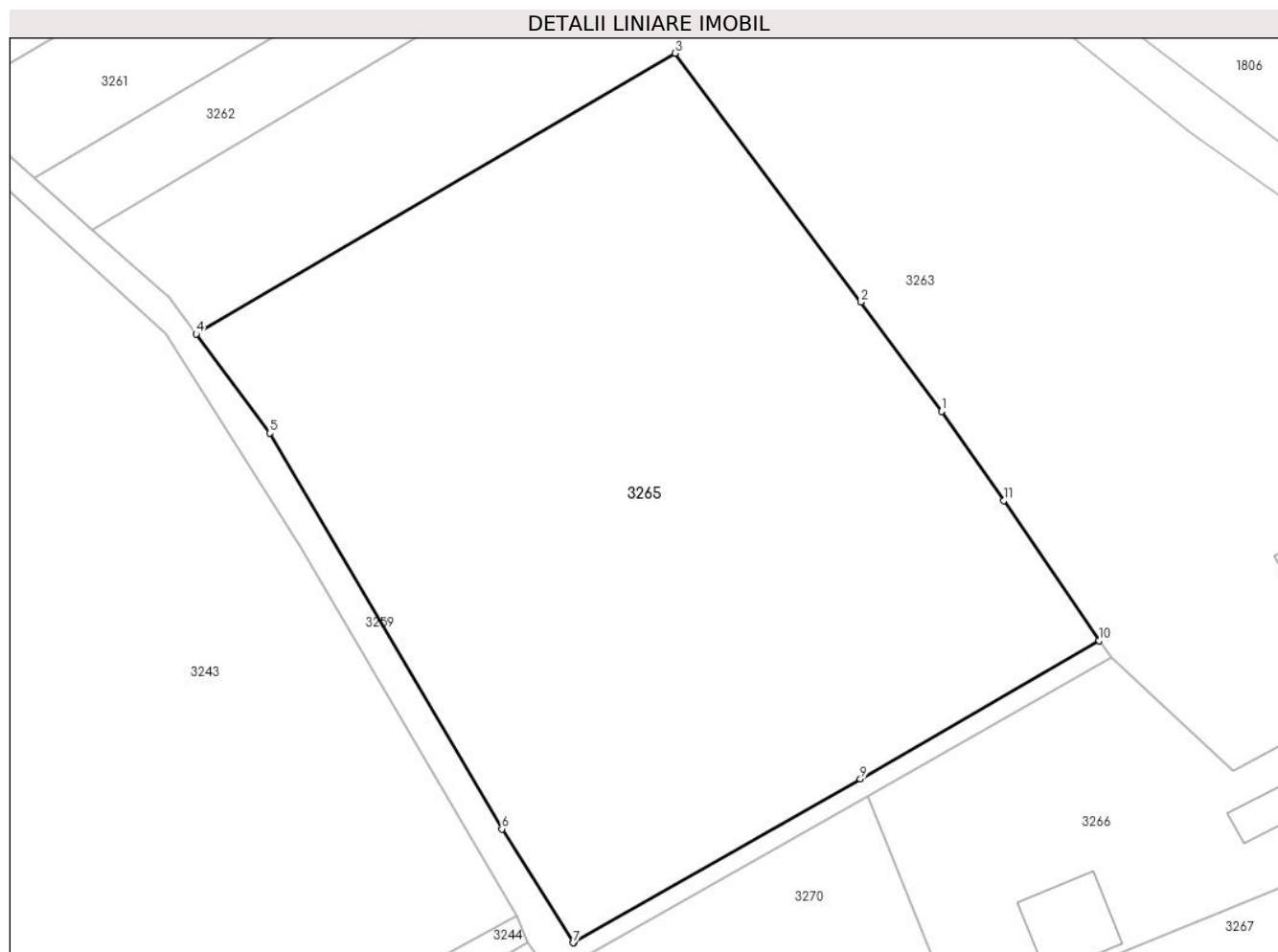
Inscrieri privind dezmembramintele dreptului de proprietate, drepturi reale de garanție și sarcini	Referințe
NU SUNT	

Anexa Nr. 1 La Partea I

Teren

Nr cadastral	Suprafața (mp)*	Observații / Referințe
	5.180	

* Suprafața este determinată în planul de proiecție Stereo 70.



Date referitoare la teren

Crt	Categorie folosință	Intravilan	Suprafața (mp)	Tarla	Parcelă	Nr. topo	Observații / Referințe
1	vie	DA	5.180	96	V5944/1	-	

Lungime Segmente

1) Valorile lungimilor segmentelor sunt obținute din proiecție în plan.

Punct început	X / Y	Punct sfârșit	X / Y	Lungime segment (** (m)
1	601.057,161 389.861,488	2	601.048,127 389.873,686	15.179
2	601.048,127 389.873,686	3	601.027,437 389.901,385	34.573
3	601.027,437 389.901,385	4	600.974,06 389.870,127	61.856
4	600.974,06 389.870,127	5	600.982,274 389.859,078	13.768
5	600.982,274 389.859,078	6	601.008,14 389.815,001	51.106

Punct început	X / Y	Punct sfârșit	X / Y	Lungime segment (** (m)
6	601.008,14 389.815,001	7	601.016,093 389.802,316	14.972
7	601.016,093 389.802,316	8	601.016,129 389.802,336	0.041
8	601.016,129 389.802,336	9	601.048,095 389.820,552	36.792
9	601.048,095 389.820,552	10	601.074,724 389.835,968	30.769
10	601.074,724 389.835,968	11	601.064,069 389.851,545	18.873
11	601.064,069 389.851,545	1	601.057,161 389.861,488	12.107

** Lungimile segmentelor sunt determinate în planul de proiecție Stereo 70 și sunt rotunjite la 1 milimetru.

*** Distanța dintre puncte este formată din segmente cumulate ce sunt mai mici decât valoarea 1 milimetru.

**DATE DESPRE IMOBILUL NR. 3266**

Oficiul de Cadastru și Publicitate Imobiliară PRAHOVA
Biroul de Cadastru și Publicitate Imobiliară Ploiești

A. Partea I. Descrierea imobilului

TEREN Intravilan

Adresa: Loc. Urlati, Str Valea Urloii, Nr. 11, Jud. Prahova, tarlăua 96, parcela A - 5953,V-5954,CC-5955,V-5956

Nr. Crt	Nr cadastral Nr. topografic	Suprafața* (mp)	Observații / Referințe
A1	21784	1.888	Sector cadastral:70 Teren imprejmuit;

Construcții

Crt	Nr cadastral Nr. topografic	Adresa	Observații / Referințe
A1.1	21784-C1	Loc. Urlati, Str Valea Urloii, Nr. 11, Jud. Prahova, tarlăua 96, parcela A - 5953,V-5954,CC-5955,V-5956	Nr. niveluri:1; S. construita la sol:95 mp; S. construita desfasurata:95 mp; Sup.constr.desf. C1 = 95 mp., fundatie -piatra, pereti-caramida, pardosea-dusumea planseu-sipca, invelitoare-tabla, instalati-electrice, apa
A1.2	21784-C3	Loc. Urlati, Str Valea Urloii, Nr. 11, Jud. Prahova, tarlăua 96, parcela A - 5953,V-5954,CC-5955,V-5956	Nr. niveluri:1; S. construita la sol:42 mp; S. construita desfasurata:42 mp; Sup.constr.desf. C2 = 42 mp., fundatie -talpa lemn, pereti-paianta, pardosea-pamant planseu- , invelitoare-tabla, instalati-electrice,
A1.3		Loc. Urlati, Str Valea Urloii, Nr. 11, Jud. Prahova, tarlăua 96, parcela A - 5953,V-5954,CC-5955,V-5956	Nr. niveluri:1; S. construita la sol:79 mp; S. construita desfasurata:79 mp; Locuinta

B. Partea II. Proprietari și acte

Inscrieri privitoare la dreptul de proprietate și alte drepturi reale		Referințe
36739 / 26/06/2012		
Act Notarial nr. 757, din 22/06/2012 emis de ANTON GEORGETA;		
B1	Se infiinteaza cartea funciara 21784 a imobilului cu numarul cadastral 21784/Urlati, rezultat din dezmembrarea imobilului cu numarul cadastral 10318 (identificator electronic 20495) in scris in cartea funciara 3335 (identificator electronic 20495);	A1, A1.1, A1.2
69361 / 15/11/2012		
Act Notarial nr. 1555, din 14/11/2012 emis de NP ANTON GEORGETA;		
B6	Intabulare, drept de PROPRIETATE cumparare ca bun comun, dobandit prin Conventie, cota actuala 1/1, cota initiala 1/1 1) DAROIU ALEXANDRU 2) DAROIU NICULINA	A1, A1.1, A1.2
/		
Act Administrativ nr. 10604, din 30/05/2024 emis de Primaria Urlati;		
B7	Intabulare, drept de PROPRIETATE, dobandit prin Construire, cota actuala 1/1 1) DAROIU NICULINA 2) DAROIU ALEXANDRU	A1.3

C. Partea III. SARCINI

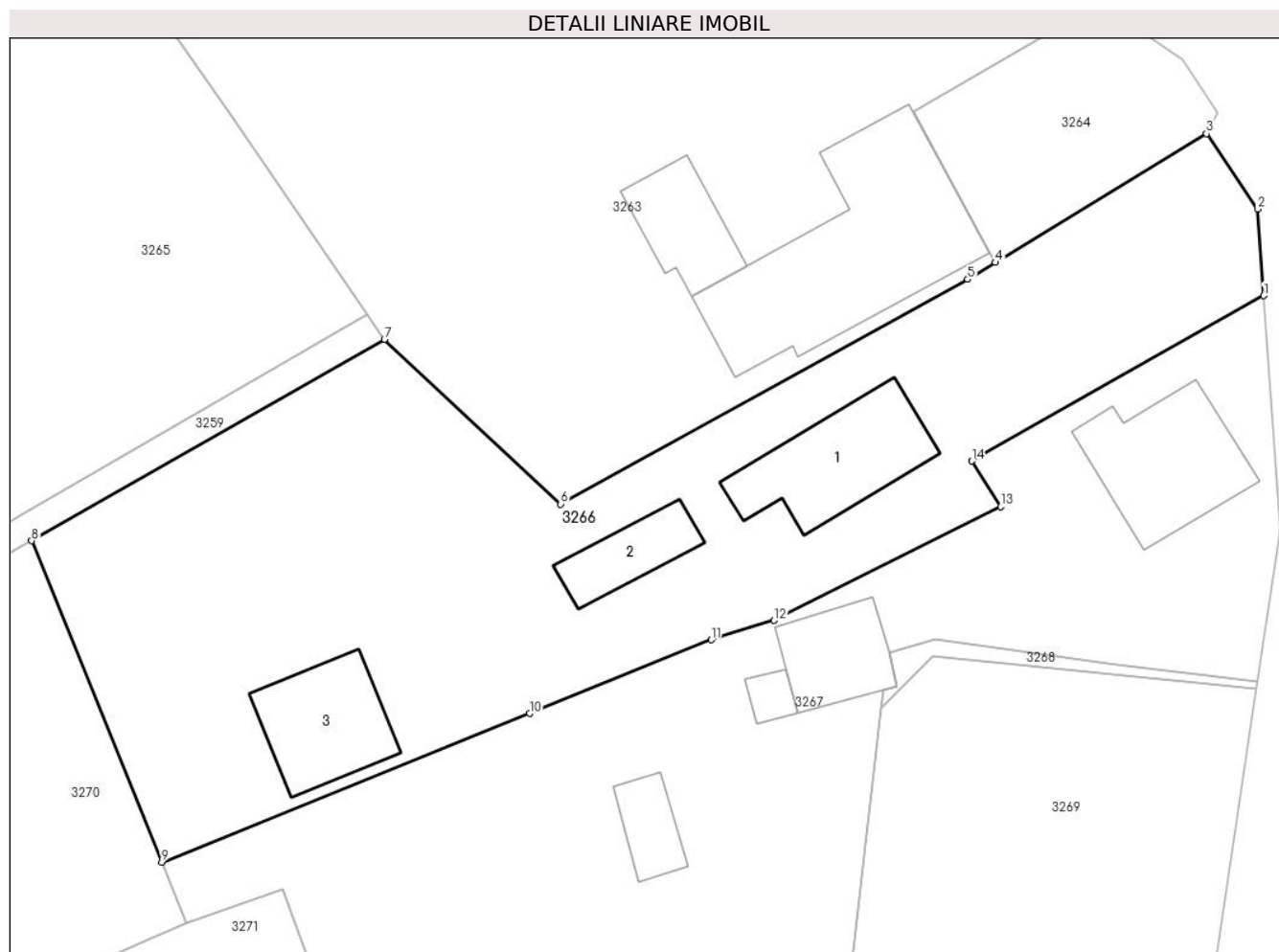
Inscrieri privind dezmembramintele dreptului de proprietate, drepturi reale de garanție și sarcini		Referințe
69361 / 15/11/2012		
Act Notarial nr. 1555, din 14/11/2012 emis de NP ANTON GEORGETA;		
C1	Intabulare, drept de HABITATIE viagera 1) DAROIU AURELIA	A1.1, A1.2

Anexa Nr. 1 La Partea I

Teren

Nr cadastral	Suprafața (mp)*	Observații / Referințe
21784	1.888	

* Suprafața este determinată în planul de proiecție Stereo 70.



Date referitoare la teren

Crt	Categorie folosință	Intravilan	Suprafața (mp)	Tarla	Parcelă	Nr. topo	Observații / Referințe
1	curți construcții	DA	1.076	96	CC-5955, V5954	-	
2	vie	DA	577	96	V-5956	-	
3	arabil	DA	235	96	A-5953	-	

Date referitoare la construcții

Crt	Număr	Destinație construcție	Supraf. (mp)	Situație juridică	Observații / Referințe
A1.1	21784-C1	construcții de locuințe	Din acte: 0 Masurata: 95	Cu acte	Nr. niveluri:1; S. construita la sol:95 mp; S. construita desfasurata:95 mp; Sup.constr.desf. C1 = 95 mp.,fundatie -piatra, pereti-caramida,pardosea-dusumea planseu-sipca,invelitoare-tabla,instalati-electrice,apa
A1.2	21784-C3	construcții anexa	Din acte: 0 Masurata: 42	Cu acte	Nr. niveluri:1; S. construita la sol:42 mp; S. construita desfasurata:42 mp; Sup.constr.desf. C2 = 42 mp.,fundatie -talpa lemn, pereti-paianta,pardosea-pamant planseu, invelitoare-tabla,instalati-electrice,
A1.3		construcții de locuințe	79	Cu acte	Nr. niveluri:1; S. construita la sol:79 mp; S. construita desfasurata:79 mp; Locuinta

Lungime Segmente

1) Valorile lungimilor segmentelor sunt obținute din proiecție în plan.

Punct început	X / Y	Punct sfârșit	X / Y	Lungime segment (** (m)
1	601.143,688 389.837,44	2	601.143,21 389.844,08	6.657
2	601.143,21 389.844,08	3	601.139,29 389.849,88	7.0
3	601.139,29 389.849,88	4	601.123,036 389.839,984	19.03
4	601.123,036 389.839,984	5	601.120,91 389.838,69	2.489
5	601.120,91 389.838,69	6	601.089,6 389.821,41	35.762
6	601.089,6 389.821,41	7	601.076,03 389.834,07	18.559
7	601.076,03 389.834,07	8	601.048,89 389.818,59	31.244
8	601.048,89 389.818,59	9	601.058,911 389.793,871	26.673
9	601.058,911 389.793,871	10	601.087,196 389.805,31	30.511
10	601.087,196 389.805,31	11	601.101,18 389.810,97	15.086
11	601.101,18 389.810,97	12	601.106,02 389.812,46	5.064
12	601.106,02 389.812,46	13	601.123,44 389.821,21	19.494
13	601.123,44 389.821,21	14	601.121,236 389.824,71	4.136
14	601.121,236 389.824,71	1	601.143,688 389.837,44	25.81

** Lungimile segmentelor sunt determinate în planul de proiecție Stereo 70 și sunt rotunjite la 1 milimetru.

*** Distanța dintre puncte este formată din segmente cumulate ce sunt mai mici decât valoarea 1 milimetru.



DATE DESPRE IMOBILUL NR. 3267

Oficiul de Cadastru și Publicitate Imobiliară PRAHOVA
Biroul de Cadastru și Publicitate Imobiliară Ploiești

A. Partea I. Descrierea imobilului

TEREN Intravilan

Adresa: Loc. Urlati, Str Valea Urloii, Nr. 11, Jud. Prahova, T96, Cc5955,5954, A5953

Nr. Crt	Nr cadastral Nr. topografic	Suprafața* (mp)	Observații / Referințe
A1	21785	Din acte: 2.932 Masurata: 2.929	Sector cadastral:70 Teren imprejmuit;

Construcții

Crt	Nr cadastral Nr. topografic	Adresa	Observații / Referințe
A1.1	21785-C2	Loc. Urlati, Str Valea Urloii, Nr. 11, Jud. Prahova, T96, Cc5955,5954, A5953	Nr. niveluri:1; S. construita la sol:55 mp; S. construita desfasurata:55 mp; C2 - Anexa (P), S. constr. desfasurata = 55 mp., Fundatie - Talpa lemn, Pereti - Paianta, Pardoseala - Pamant, Planseu - Sipca, Invelitoare - Tabla, Instalati -
A1.2	21785-C3	Loc. Urlati, Str Valea Urloii, Nr. 11, Jud. Prahova, T96, Cc5955,5954, A5953	Nr. niveluri:3; S. construita la sol:100 mp; S. construita desfasurata:209 mp; C3 - Locuinta (S+P+M), S. constr. subsol = 19 mp., S. constr. parter = 100 mp., S. constr. mansarda = 90 mp., S. constr. desfasurata = 209 mp.
A1.3	21785-C4	Loc. Urlati, Str Valea Urloii, Nr. 11, Jud. Prahova, T96, Cc5955,5954, A5953	Nr. niveluri:1; S. construita la sol:11 mp; S. construita desfasurata:11 mp; C4 - Anexa (P), S. constr. desfasurata = 11 mp.
A1.4	21785-C5	Loc. Urlati, Str Valea Urloii, Nr. 11, Jud. Prahova, T96, Cc5955,5954, A5953	Nr. niveluri:1; S. construita la sol:30 mp; S. construita desfasurata:30 mp; C5 - Anexa (Grajd) (P), S. constr. desfasurata = 30 mp.

B. Partea II. Proprietari și acte

Inscrieri privitoare la dreptul de proprietate și alte drepturi reale	Referințe
36739 / 26/06/2012	
Act Notarial nr. 757, din 22/06/2012 emis de ANTON GEORGETA;	
B1	Se infiinteaza cartea funciara 21785 a imobilului cu numarul cadastral 21785/Urlati, rezultat din dezmembrarea imobilului cu numarul cadastral 10318 (identificator electronic 20495) in scris in cartea funciara 3335 (identificator electronic 20495);
Act Administrativ nr. 768, din 18/06/2012 emis de OCPI PH;	
B5	se noteaza din oficiu propunerea de dezmembrare a imobilului
<i>OBSERVATII: pozitie transcrisa din CF 20495/Urlati, in scrisa prin incheierea nr. 34929 din 18/06/2012;</i>	
104632 / 12/10/2020	
Act Notarial nr. 1603, din 07/10/2020 emis de NP Bura Vasilica Mihaela;	
B10	Intabulare, drept de PROPRIETATEcumparare ca bun comun, dobandit prin Conventie, cota actuala 1/1, cota initiala 1/1
1) SEBESI SERGIU EMERIC 2) SEBESI ANDA-IRINEL	
B11	Intabulare, drept de PROPRIETATEcumparare ca bun comun, dobandit prin Conventie, cota actuala 1/1, cota initiala 1/1
1) SEBESI SERGIU EMERIC 2) SEBESI ANDA-IRINEL	
Act Notarial nr. 1604, din 07/10/2020 emis de NP Bura Vasilica Mihaela;	
B12	se noteaza interdictiile de instrainare, grevare, inchiriere, dezmembrare, alipire, demolare, construire
1) ING BANK N.V. AMSTERDAM, SUCURSALA BUCURESTI, CIF:6151100	

C. Partea III. SARCINI

Inscrieri privind dezmembramintele dreptului de proprietate, drepturi reale de garanție și sarcini	Referințe
104632 / 12/10/2020	
Act Notarial nr. 1604, din 07/10/2020 emis de NP Bura Vasilica Mihaela;	
C1	Intabulare, drept de IPOTECA, Valoare:186270 LEIsi celelalte obligatii
A1, A1.1, A1.2, A1.3, A1.4	

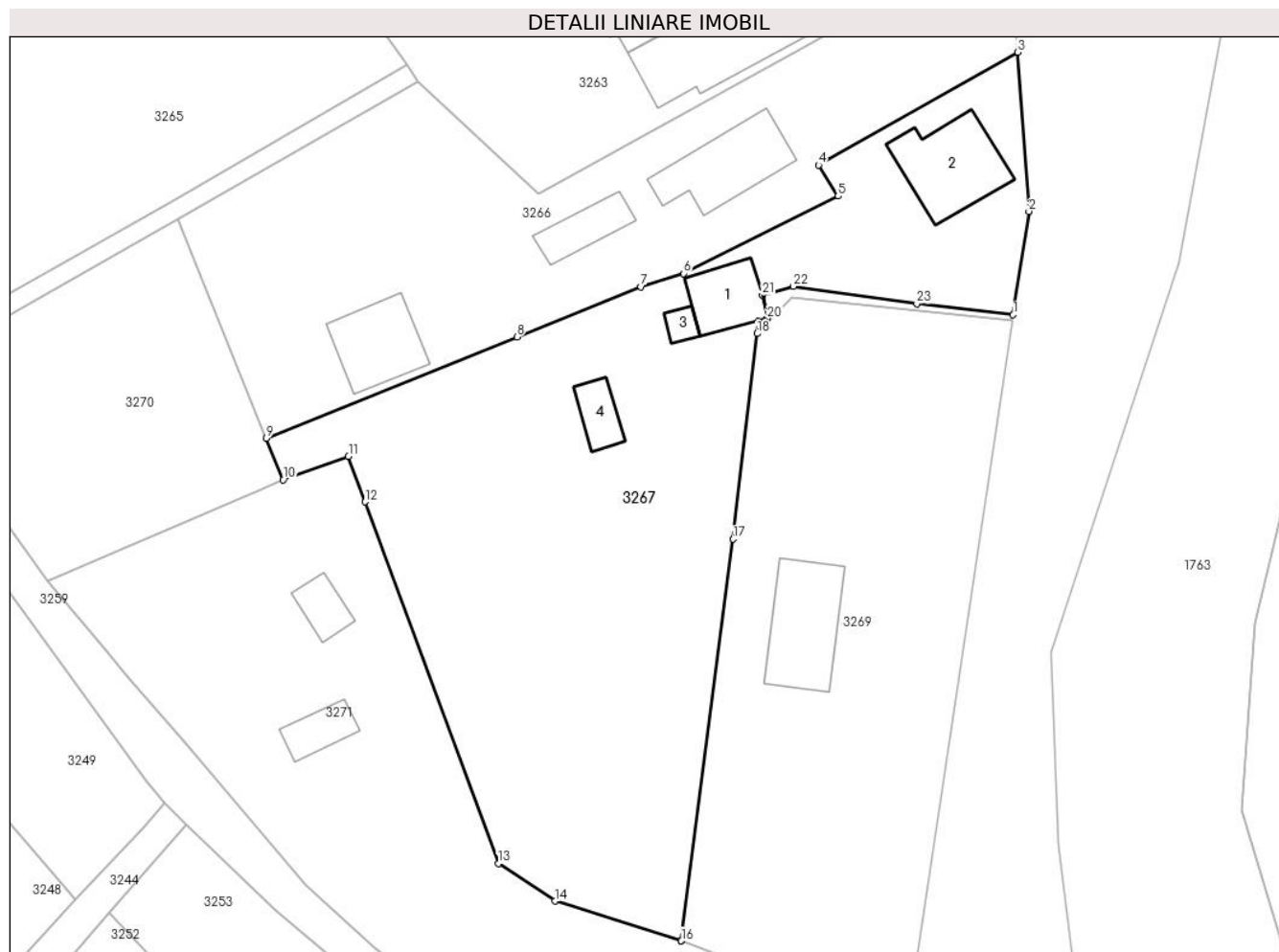
Inscrieri privind dezmembramintele dreptului de proprietate, drepturi reale de garanție și sarcini		Referințe
C1	de plata aferente creditului	
	1) ING BANK N.V. AMSTERDAM, SUCURSALA BUCURESTI, CIF:6151100	

Anexa Nr. 1 La Partea I

Teren

Nr cadastral	Suprafața (mp)*	Observații / Referințe
21785	Din acte: 2.932 Masurata: 2.929	

* Suprafața este determinată în planul de proiecție Stereo 70.



Date referitoare la teren

Crt	Categorie folosință	Intra vilan	Suprafața (mp)	Tarla	Parcelă	Nr. topo	Observații / Referințe
2	curți constructii	DA	732	96	5955,5954	-	
3	arabil	DA	2.197	96	5953	-	

Date referitoare la construcții

Crt	Număr	Destinație construcție	Supraf. (mp)	Situație juridică	Observații / Referințe
A1.1	21785-C2	construcții anexa	Din acte: 0 Masurata: 55	Cu acte	Nr. niveluri:1; S. construita la sol:55 mp; S. construita desfasurata:55 mp; C2 - Anexa (P), S. constr. desfasurata = 55 mp., Fundatie - Talpa lemn, Pereti - Paianta, Pardoseala - Pamant, Planseu - Sipca, Invelitoare - Tabla, Instalati -
A1.2	21785-C3	construcții de locuințe	Din acte: 0 Masurata: 100	Cu acte	Nr. niveluri:3; S. construita la sol:100 mp; S. construita desfasurata:209 mp; C3 - Locuinta (S+P+M), S. constr. subsol = 19 mp., S. constr. parter = 100 mp., S. constr. mansarda = 90 mp., S. constr. desfasurata = 209 mp.
A1.3	21785-C4	construcții anexa	Din acte: 0 Masurata: 11	Cu acte	Nr. niveluri:1; S. construita la sol:11 mp; S. construita desfasurata:11 mp; C4 - Anexa (P), S. constr. desfasurata = 11 mp.
A1.4	21785-C5	construcții anexa	Din acte: 0 Masurata: 30	Cu acte	Nr. niveluri:1; S. construita la sol:30 mp; S. construita desfasurata:30 mp; C5 - Anexa (Grajd) (P), S. constr. desfasurata = 30 mp.

Lungime Segmente

1) Valorile lungimilor segmentelor sunt obținute din proiecție în plan.

Punct început	X / Y	Punct sfârșit	X / Y	Lungime segment (** (m)
1	601.143,18 389.807,81	2	601.144,98 389.819,48	11.808
3	601.143,688 389.837,44	4	601.121,236 389.824,71	25.81
5	601.123,44 389.821,21	6	601.106,02 389.812,46	19.494
7	601.101,18 389.810,97	8	601.087,196 389.805,31	15.086
9	601.058,911 389.793,871	10	601.060,82 389.789,16	5.083
11	601.068,18 389.791,8	12	601.070,06 389.786,692	5.443
13	601.085,09 389.745,86	14	601.091,5 389.741,61	7.691
15	601.105,748 389.737,128	16	601.105,75 389.737,127	0.002
17	601.111,59 389.782,48	18	601.114,287 389.805,687	23.363
19	601.114,45 389.807,09	20	601.115,44 389.807,38	1.032
21	601.114,88 389.810,01	22	601.118,39 389.811,01	3.65
23	601.132,31 389.809,04	1	601.143,18 389.807,81	10.939

Punct început	X / Y	Punct sfârșit	X / Y	Lungime segment (** (m)
2	601.144,98 389.819,48	3	601.143,688 389.837,44	18.006
4	601.121,236 389.824,71	5	601.123,44 389.821,21	4.136
6	601.106,02 389.812,46	7	601.101,18 389.810,97	5.064
8	601.087,196 389.805,31	9	601.058,911 389.793,871	30.511
10	601.060,82 389.789,16	11	601.068,18 389.791,8	7.819
12	601.070,06 389.786,692	13	601.085,09 389.745,86	43.51
14	601.091,5 389.741,61	15	601.105,748 389.737,128	14.936
16	601.105,75 389.737,127	17	601.111,59 389.782,48	45.727
18	601.114,287 389.805,687	19	601.114,45 389.807,09	1.412
20	601.115,44 389.807,38	21	601.114,88 389.810,01	2.689
22	601.118,39 389.811,01	23	601.132,31 389.809,04	14.059

** Lungimile segmentelor sunt determinate în planul de proiecție Stereo 70 și sunt rotunjite la 1 milimetru.

*** Distanța dintre puncte este formată din segmente cumulate ce sunt mai mici decât valoarea 1 milimetru.

**DATE DESPRE IMOBILUL NR. 3268**

Oficiul de Cadastru și Publicitate Imobiliară PRAHOVA
Biroul de Cadastru și Publicitate Imobiliară Ploiești

A. Partea I. Descrierea imobilului

TEREN Intravilan

Adresa: Loc. Urlati, Str Valea Urloii, Nr. 11A, Jud. Prahova

Nr. Crt	Nr cadastral Nr. topografic	Suprafața* (mp)	Observații / Referințe
A1	25675	30	Sector cadastral:70 Teren imprejmuit;

B. Partea II. Proprietari și acte

Inscrieri privitoare la dreptul de proprietate și alte drepturi reale		Referințe
44409 / 30/03/2022		
Act Notarial nr. 129, din 29/03/2022 emis de NP Cursaru Nicolae Radu;		
B1	Se infiinteaza cartea funciara 25675 a imobilului cu numarul cadastral 25675 / UAT Urlati, rezultat din dezmembrarea imobilului cu numarul cadastral 20792 inscris in cartea funciara 20792;	A1
44410 / 30/03/2022		
Act Notarial nr. 129, din 29/03/2022 emis de NP Cursaru Nicolae Radu;		
B6	Intabulare, drept de PROPRIETATEcumparare ca bun comun, dobandit prin Conventie, cota actuala 1/1, cota initiala 1/1 1) SEBESI SERGIU EMERIC 2) SEBESI ANDA-IRINEL	A1

C. Partea III. SARCINI .

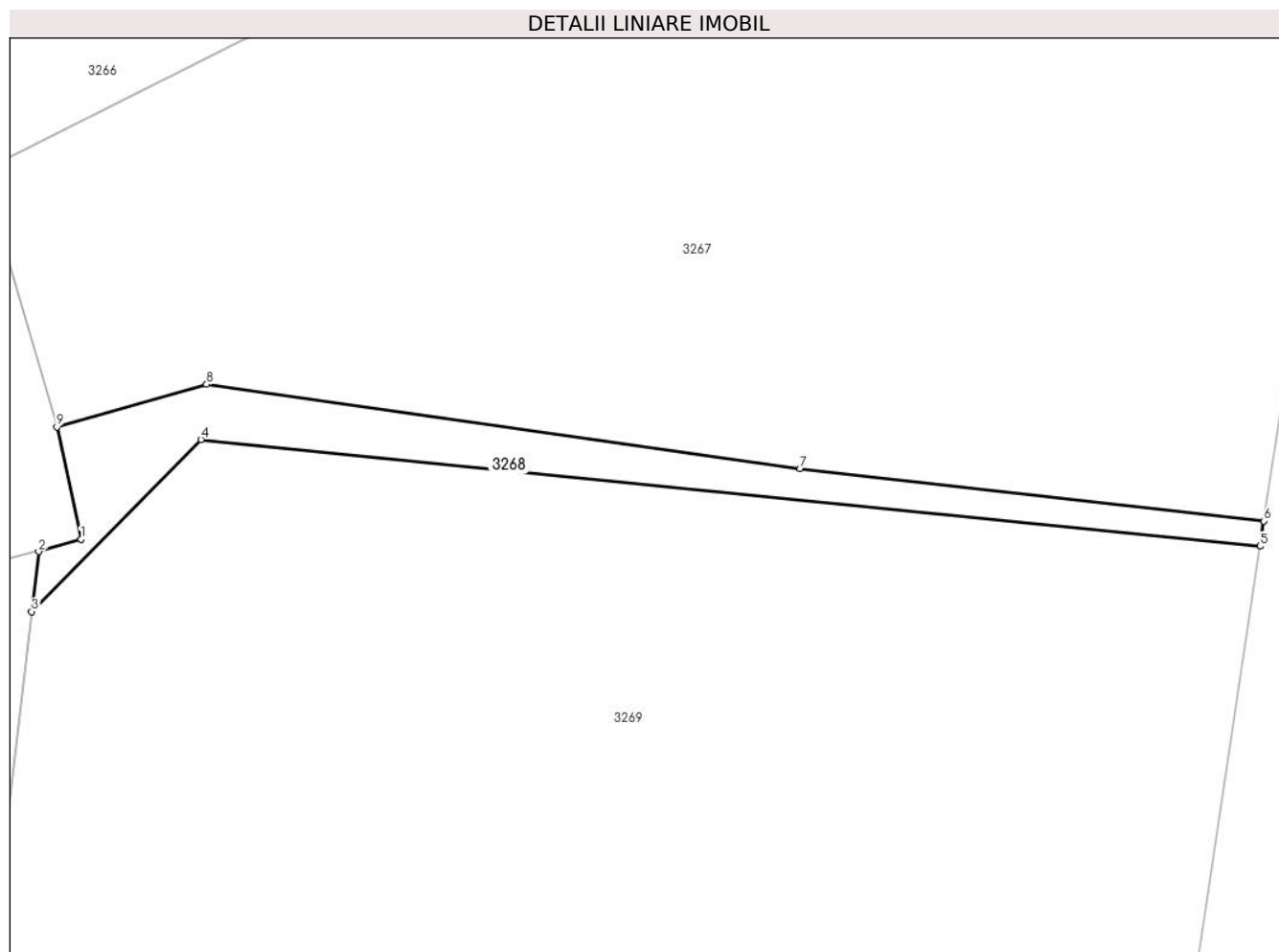
Inscrieri privind dezmembramintele dreptului de proprietate, drepturi reale de garanție și sarcini	Referințe
NU SUNT	

Anexa Nr. 1 La Partea I

Teren

Nr cadastral	Suprafața (mp)*	Observații / Referințe
25675	30	

* Suprafața este determinată în planul de proiecție Stereo 70.



Date referitoare la teren

Crt	Categorie folosință	Intravilan	Suprafața (mp)	Tarla	Parcelă	Nr. topo	Observații / Referințe
1	arabil	DA	30	96	5952	-	

Lungime Segmente

1) Valorile lungimilor segmentelor sunt obținute din proiecție în plan.

Punct început	X / Y	Punct sfârșit	X / Y	Lungime segment (** (m)
1	601.115,44 389.807,38	2	601.114,45 389.807,09	1.032
2	601.114,45 389.807,09	3	601.114,287 389.805,687	1.412
3	601.114,287 389.805,687	4	601.118,258 389.809,72	5.66
4	601.118,258 389.809,72	5	601.143,089 389.807,22	24.957
5	601.143,089 389.807,22	6	601.143,18 389.807,81	0.597

Punct început	X / Y	Punct sfârșit	X / Y	Lungime segment (** (m)
6	601.143,18 389.807,81	7	601.132,31 389.809,04	10.939
7	601.132,31 389.809,04	8	601.118,39 389.811,01	14.059
8	601.118,39 389.811,01	9	601.114,88 389.810,01	3.65
9	601.114,88 389.810,01	1	601.115,44 389.807,38	2.689

** Lungimile segmentelor sunt determinate în planul de proiecție Stereo 70 și sunt rotunjite la 1 milimetru.

*** Distanța dintre puncte este formată din segmente cumulate ce sunt mai mici decât valoarea 1 milimetru.

**DATE DESPRE IMOBILUL NR. 3269**

Oficiul de Cadastru și Publicitate Imobiliară PRAHOVA
Biroul de Cadastru și Publicitate Imobiliară Ploiești

A. Partea I. Descrierea imobilului

TEREN Intravilan

Adresa: Loc. Urlati, Str Valea Urloii, Nr. 11A, Jud. Prahova, T96, Cc5952, A5952

Nr. Crt	Nr cadastral Nr. topografic	Suprafața* (mp)	Observații / Referințe
A1	25674	Din acte: 2.065 Masurata: 2.101	Sector cadastral:70 Teren imprejmuit;

Construcții

Crt	Nr cadastral Nr. topografic	Adresa	Observații / Referințe
A1.1	25674-C1	Loc. Urlati, Str Valea Urloii, Nr. 11A, Jud. Prahova, T96, Cc5952, A5952	Nr. niveluri:2; S. construita la sol:107 mp; S. construita defasurata:211 mp; NR. NIVELE=2; ANUL CONSTRUIRII=2018; LOCUINTA P+1E; SUPRAFATA CONSTRUITA DEFASURATA=211mp.

B. Partea II. Proprietari și acte

Inscrieri privitoare la dreptul de proprietate și alte drepturi reale		Referințe
44409 / 30/03/2022		
Act Notarial nr. 129, din 29/03/2022 emis de NP Cursaru Nicolae Radu;		
B1	Se infiinteaza cartea funciara 25674 a imobilului cu numarul cadastral 25674 / UAT Urlati, rezultat din dezmembrarea imobilului cu numarul cadastral 20792 inscris in cartea funciara 20792;	A1
Act Notarial nr. 1184, din 07/05/2021 emis de NP Minea Octavian;		
B5	Intabulare, drept de PROPRIETATEcumparare ca bun comun, dobandit prin Conventie, cota actuala 1/1, cota initiala 1/1 1) CĂTUNEANU MONICA-ELENA 2) CATUNEANU LAURENTIU MARCEL OBSERVATII: pozitie transcrisa din CF 20792/Urlati, inscrisa prin incheierea nr. 61085 din 10/05/2021;	A1
B6	Intabulare, drept de PROPRIETATEcumparare ca bun comun, dobandit prin Conventie, cota actuala 1/1, cota initiala 1/1 1) CATUNEANU LAURENTIU MARCEL 2) CĂTUNEANU MONICA-ELENA OBSERVATII: pozitie transcrisa din CF 20792/Urlati, inscrisa prin incheierea nr. 61085 din 10/05/2021;	A1.1

C. Partea III. SARCINI .

Inscrieri privind dezmembramintele dreptului de proprietate, drepturi reale de garanție și sarcini	Referințe
NU SUNT	

Anexa Nr. 1 La Partea I

Teren

Nr cadastral	Suprafața (mp)*	Observații / Referințe
25674	Din acte: 2.065 Masurata: 2.101	

* Suprafața este determinată în planul de proiecție Stereo 70.



Date referitoare la teren

Crt	Categorie folosință	Intra vilan	Suprafața (mp)	Tarla	Parcelă	Nr. topo	Observații / Referințe
1	arabil	DA	1.897	96	5952	-	
2	curți constructii	DA	204	96	5952	-	

Date referitoare la construcții

Crt	Număr	Destinație construcție	Supraf. (mp)	Situație juridică	Observații / Referințe
A1.1	25674-C1	construcții de locuințe	107	Cu acte	Nr. niveluri:2; S. construita la sol:107 mp; S. construita desfasurata:211 mp; NR. NIVELE=2; ANUL CONSTRUIRII=2018; LOCUINTA P+1E; SUPRAFATA CONSTRUITA DESFASURATA=211mp.

Lungime Segmente

1) Valorile lungimilor segmentelor sunt obținute din proiecție în plan.

Punct început	X / Y	Punct sfârșit	X / Y	Lungime segment (** (m)
1	601.118,258 389.809,72	2	601.114,287 389.805,687	5.66

Punct început	X / Y	Punct sfârșit	X / Y	Lungime segment (** (m)
2	601.114,287 389.805,687	3	601.111,59 389.782,48	23.363
3	601.111,59 389.782,48	4	601.105,75 389.737,127	45.727
4	601.105,75 389.737,127	5	601.112,773 389.734,399	7.534
5	601.112,773 389.734,399	6	601.118,19 389.732,295	5.811
6	601.118,19 389.732,295	7	601.131,263 389.727,828	13.815
7	601.131,263 389.727,828	8	601.143,089 389.807,22	80.268
8	601.143,089 389.807,22	1	601.118,258 389.809,72	24.957

** Lungimile segmentelor sunt determinate în planul de proiecție Stereo 70 și sunt rotunjite la 1 milimetru.

*** Distanța dintre puncte este formată din segmente cumulate ce sunt mai mici decât valoarea 1 milimetru.

**DATE DESPRE IMOBILUL NR. 3270**

Oficiul de Cadastru și Publicitate Imobiliară PRAHOVA
Biroul de Cadastru și Publicitate Imobiliară Ploiești

A. Partea I. Descrierea imobilului

TEREN Intravilan

Adresa: Loc. Urlati, Jud. Prahova, T96, A5940

Nr. Crt	Nr cadastral Nr. topografic	Suprafața* (mp)	Observații / Referințe
A1		969	Sector cadastral:70 Teren neimprejmuit;

B. Partea II. Proprietari și acte

Inscrieri privitoare la dreptul de proprietate și alte drepturi reale		Referințe
/		
Act Normativ nr. 7, din 13/03/1996 emis de Parlamentul Romaniei (Act administrativ nr. 9051/08.05.2024 emis de Primaria Urlati);		
B1	Intabulare, drept de PROPRIETATE, dobandit prin Lege, cota actuala 1/1 1) NEIDENTIFICAT NEIDENTIFICAT	A1
Act Normativ nr. 7, din 13/03/1996 emis de Parlamentul Romaniei;		
B2	Se noteaza PROPRIETAR NEIDENTIFICAT, rezerva comisiei locale de fond funciar Urlati - conform art. 13, alin. 14	A1

C. Partea III. SARCINI .

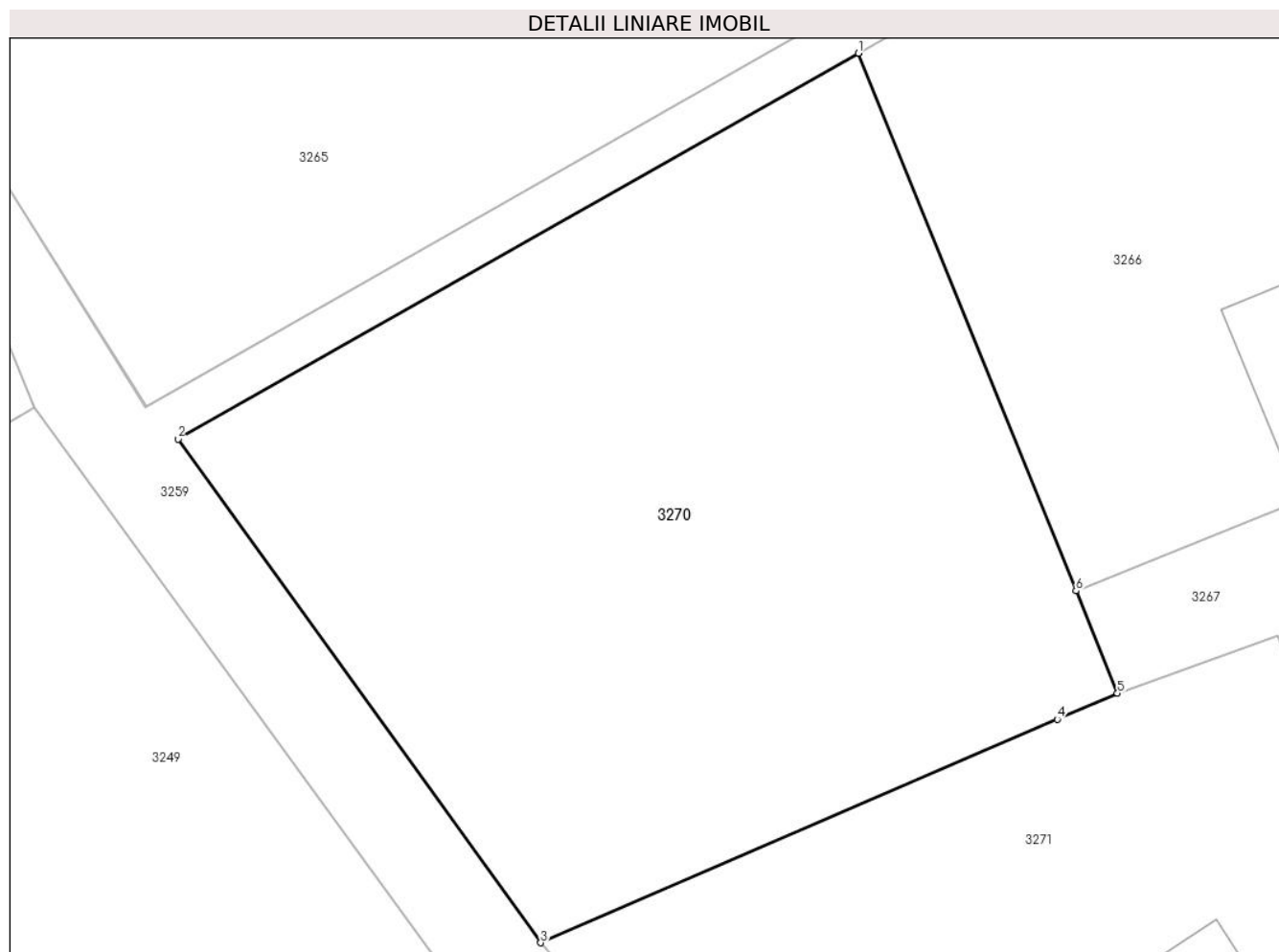
Inscrieri privind dezmembramintele dreptului de proprietate, drepturi reale de garanție și sarcini	Referințe
NU SUNT	

Anexa Nr. 1 La Partea I

Teren

Nr cadastral	Suprafața (mp)*	Observații / Referințe
	969	

* Suprafața este determinată în planul de proiecție Stereo 70.



Date referitoare la teren

Crt	Categorie folosință	Intra vilan	Suprafața (mp)	Tarla	Parcelă	Nr. topo	Observații / Referințe
1	vie	DA	969	96	5940	-	

Lungime Segmente

1) Valorile lungimilor segmentelor sunt obținute din proiecție în plan.

Punct început	X / Y	Punct sfârșit	X / Y	Lungime segment (** (m)
1	601.048,89 389.818,59	2	601.017,59 389.800,85	35.978
2	601.017,59 389.800,85	3	601.034,28 389.777,69	28.547
3	601.034,28 389.777,69	4	601.058,048 389.787,962	25.893
4	601.058,048 389.787,962	5	601.060,82 389.789,16	3.02
5	601.060,82 389.789,16	6	601.058,911 389.793,871	5.083

Punct început	X / Y	Punct sfârșit	X / Y	Lungime segment (** (m)
6	601.058,911 389.793,871	1	601.048,89 389.818,59	26.673

** Lungimile segmentelor sunt determinate în planul de proiecție Stereo 70 și sunt rotunjite la 1 milimetru.

*** Distanța dintre puncte este formată din segmente cumulate ce sunt mai mici decât valoarea 1 milimetru.

**DATE DESPRE IMOBILUL NR. 3271**

Oficiul de Cadastru și Publicitate Imobiliară PRAHOVA
Biroul de Cadastru și Publicitate Imobiliară Ploiești

A. Partea I. Descrierea imobilului

TEREN Intravilan

Adresa: Loc. Urlati, Str Valea Urloi, Nr. 9, Jud. Prahova, T 96, Cc5939, A5937

Nr. Crt	Nr cadastral Nr. topografic	Suprafața* (mp)	Observații / Referințe
A1		2.000	Sector cadastral:70 Teren imprejmuit;

Construcții

Crt	Nr cadastral Nr. topografic	Adresa	Observații / Referințe
A1.1		Loc. Urlati, Str Valea Urloi, Nr. 9, Jud. Prahova, T 96, Cc5939, A5937	Nr. niveluri:1; S. construita la sol:32 mp; S. construita desfasurata:32 mp; Locuinta
A1.2		Loc. Urlati, Str Valeaurloi, Nr. 9, Jud. Prahova, T 96, Cc5939, A5937	Nr. niveluri:1; S. construita la sol:29 mp; S. construita desfasurata:29 mp; Anexa

B. Partea II. Proprietari și acte

Inscrieri privitoare la dreptul de proprietate și alte drepturi reale		Referințe
/		
Act Administrativ nr. 354, din 02/08/2006 emis de Comisia Judeteana Prahova;		
B1	Intabulare, drept de PROPRIETATE, dobandit prin Reconstituire, cota actuala 1/1 1) BADALAU GHEORGHE	A1
Act Notarial nr. 1888, din 29/07/1988 emis de Notariatul de Stat Judetean Prahova;		
B2	Intabulare, drept de PROPRIETATE, dobandit prin Succesiune, cota actuala 5/8 1) BADALAU GHEORGHE	A1.1, A1.2
Act Normativ nr. 7, din 13/03/1996 emis de Parlamentul Romaniei (conform Art. 41 alin. 1 indice 1 din Legea 7/1996);		
B3	Intabulare, drept de PROPRIETATE, dobandit prin Lege, cota actuala 3/8 1) NEIDENTIFICAT NEIDENTIFICAT, CIF:9999999999999	A1.1, A1.2

C. Partea III. SARCINI .

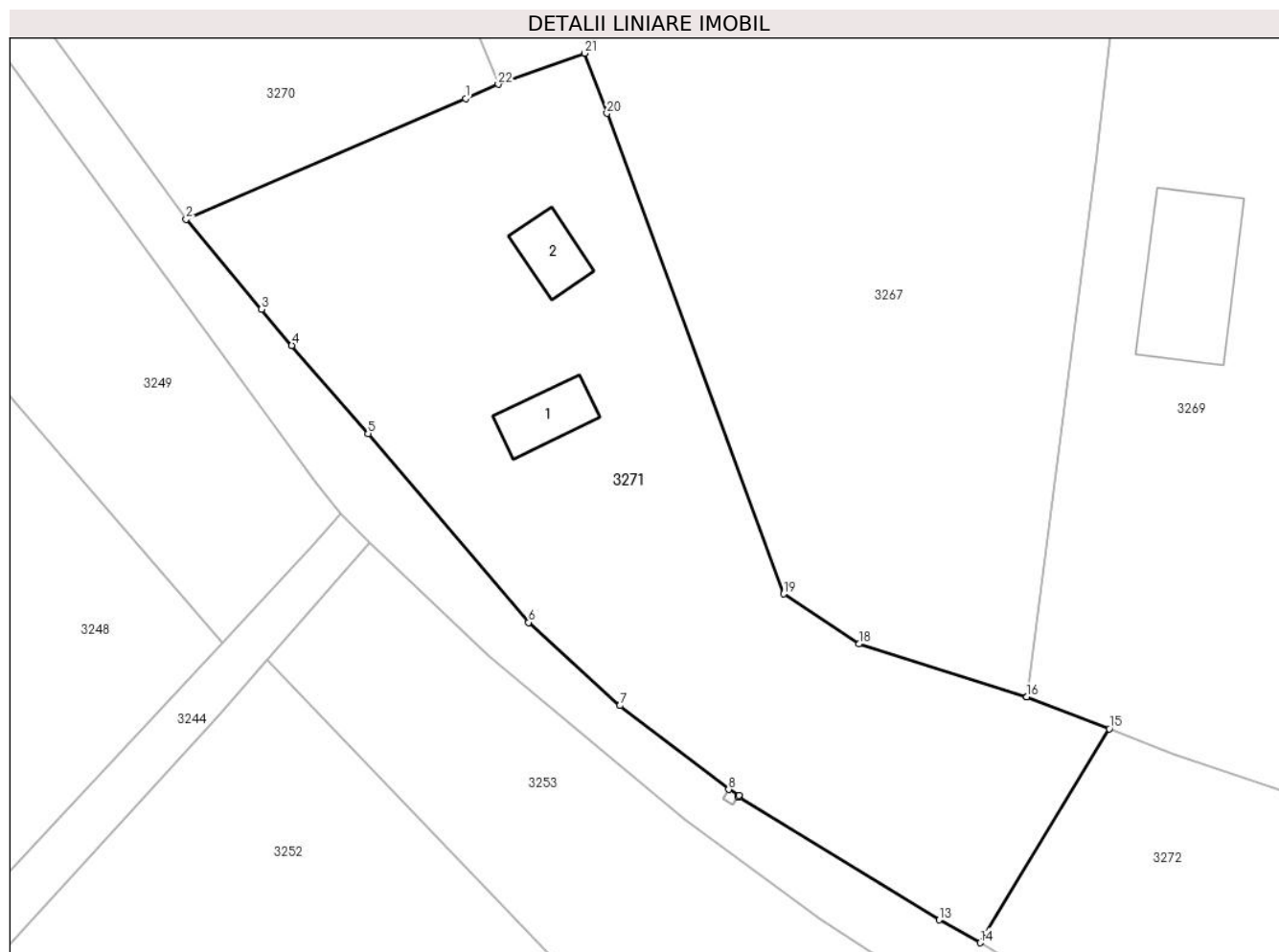
Inscrieri privind dezmembramintele dreptului de proprietate, drepturi reale de garanție și sarcini	Referințe
NU SUNT	

Anexa Nr. 1 La Partea I

Teren

Nr cadastral	Suprafața (mp)*	Observații / Referințe
	2.000	

* Suprafața este determinată în planul de proiecție Stereo 70.



Date referitoare la teren

Crt	Categorie folosință	Intra vilan	Suprafața (mp)	Tarla	Parcelă	Nr. topo	Observații / Referințe
1	curți construcții	DA	500	96	5939	-	
2	arabil	DA	1.500	96	5937	-	

Date referitoare la construcții

Crt	Număr	Destinație construcție	Supraf. (mp)	Situație juridică	Observații / Referințe
A1.1		construcții de locuințe	32	Cu acte	Nr. niveluri:1; S. construita la sol:32 mp; S. construita desfasurata:32 mp; Locuinta
A1.2		construcții anexa	29	Cu acte	Nr. niveluri:1; S. construita la sol:29 mp; S. construita desfasurata:29 mp; Anexa

Lungime Segmente

1) Valorile lungimilor segmentelor sunt obținute din proiecție în plan.

Punct început	X / Y	Punct sfârșit	X / Y	Lungime segment (** (m)
1	601.058,048 389.787,962	2	601.034,28 389.777,69	25.893
3	601.040,694 389.770,044	4	601.043,265 389.766,979	4.001

Punct început	X / Y	Punct sfârșit	X / Y	Lungime segment (** (m)
2	601.034,28 389.777,69	3	601.040,694 389.770,044	9.98
4	601.043,265 389.766,979	5	601.049,744 389.759,49	9.903

Punct început	X / Y	Punct sfârșit	X / Y	Lungime segment (** (m)
5	601.049,744 389.759,49	6	601.063,396 389.743,435	21.075
7	601.071,16 389.736,37	8	601.080,418 389.729,247	11.681
9	601.080,472 389.729,323	10	601.081,289 389.728,746	1.0
11	601.081,211 389.728,636	12	601.081,283 389.728,581	0.091
13	601.098,298 389.718,167	14	601.101,81 389.716,224	4.014
15	601.112,773 389.734,399	16	601.105,75 389.737,127	7.534
17	601.105,748 389.737,128	18	601.091,5 389.741,61	14.936
19	601.085,09 389.745,86	20	601.070,06 389.786,692	43.51
21	601.068,18 389.791,8	22	601.060,82 389.789,16	7.819

Punct început	X / Y	Punct sfârșit	X / Y	Lungime segment (** (m)
6	601.063,396 389.743,435	7	601.071,16 389.736,37	10.497
8	601.080,418 389.729,247	9	601.080,472 389.729,323	0.093
10	601.081,289 389.728,746	11	601.081,211 389.728,636	0.135
12	601.081,283 389.728,581	13	601.098,298 389.718,167	19.949
14	601.101,81 389.716,224	15	601.112,773 389.734,399	21.225
16	601.105,75 389.737,127	17	601.105,748 389.737,128	0.002
18	601.091,5 389.741,61	19	601.085,09 389.745,86	7.691
20	601.070,06 389.786,692	21	601.068,18 389.791,8	5.443
22	601.060,82 389.789,16	1	601.058,048 389.787,962	3.02

** Lungimile segmentelor sunt determinate în planul de proiecție Stereo 70 și sunt rotunjite la 1 milimetru.

*** Distanța dintre puncte este formată din segmente cumulate ce sunt mai mici decât valoarea 1 milimetru.

**DATE DESPRE IMOBILUL NR. 3272**

Oficiul de Cadastru și Publicitate Imobiliară PRAHOVA
 Biroul de Cadastru și Publicitate Imobiliară Ploiești

A. Partea I. Descrierea imobilului

TEREN Intravilan

Adresa: Loc. Urlati, Jud. Prahova, T96, A5937/1

Nr. Crt	Nr cadastral Nr. topografic	Suprafața* (mp)	Observații / Referințe
A1		538	Sector cadastral:70 Teren neimprejmut;

B. Partea II. Proprietari și acte

Inscrieri privitoare la dreptul de proprietate și alte drepturi reale		Referințe
/		
Act Normativ nr. 7, din 13/03/1996 emis de Parlamentul Romaniei (Act administrativ nr. 9051/08.05.2024 emis de Primaria Urlati);		
B1	Intabulare, drept de PROPRIETATE, dobandit prin Lege, cota actuala 1/1 1) NEIDENTIFICAT NEIDENTIFICAT	A1
Act Normativ nr. 7, din 13/03/1996 emis de Parlamentul Romaniei;		
B2	Se noteaza PROPRIETAR NEIDENTIFICAT, rezerva comisiei locale de fond funciar Urlati - conform art. 13, alin. 14	A1

C. Partea III. SARCINI .

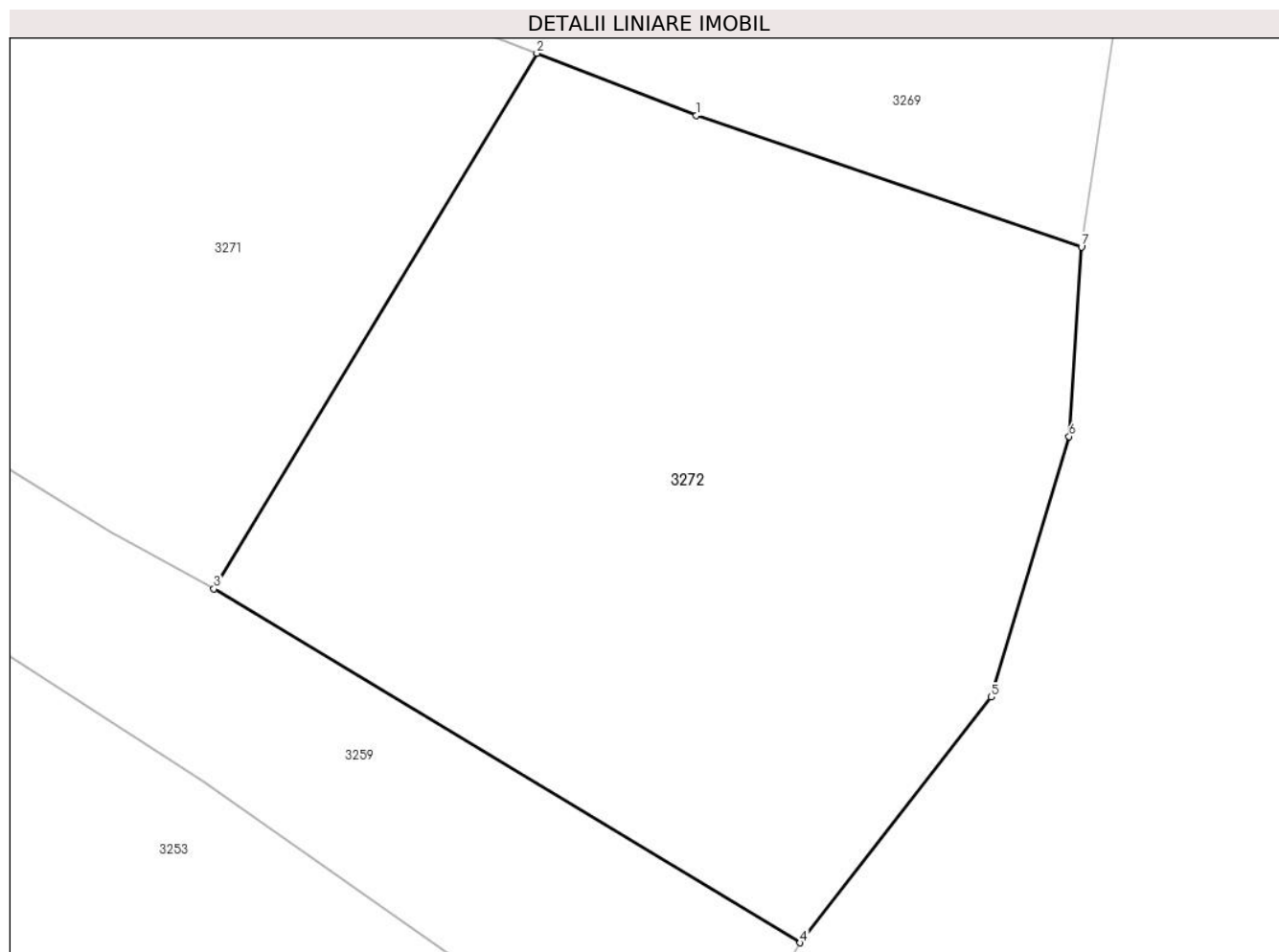
Inscrieri privind dezmembramintele dreptului de proprietate, drepturi reale de garanție și sarcini	Referințe
NU SUNT	

Anexa Nr. 1 La Partea I

Teren

Nr cadastral	Suprafața (mp)*	Observații / Referințe
	538	

* Suprafața este determinată în planul de proiecție Stereo 70.



Date referitoare la teren

Crt	Categorie folosință	Intravilan	Suprafața (mp)	Tarla	Parcelă	Nr. topo	Observații / Referințe
1	vie	DA	538	96	5937/1	-	

Lungime Segmente

1) Valorile lungimilor segmentelor sunt obținute din proiecție în plan.

Punct început	X / Y	Punct sfârșit	X / Y	Lungime segment (** (m)
1	601.118,19 389.732,295	2	601.112,773 389.734,399	5.811
2	601.112,773 389.734,399	3	601.101,81 389.716,224	21.225
3	601.101,81 389.716,224	4	601.121,715 389.704,218	23.245
4	601.121,715 389.704,218	5	601.128,189 389.712,558	10.558
5	601.128,189 389.712,558	6	601.130,847 389.721,394	9.227

Punct început	X / Y	Punct sfârșit	X / Y	Lungime segment (** (m)
6	601.130,847 389.721,394	7	601.131,263 389.727,828	6.447
7	601.131,263 389.727,828	1	601.118,19 389.732,295	13.815

** Lungimile segmentelor sunt determinate în planul de proiecție Stereo 70 și sunt rotunjite la 1 milimetru.

*** Distanța dintre puncte este formată din segmente cumulate ce sunt mai mici decât valoarea 1 milimetru.

**DATE DESPRE IMOBILUL NR. 3273**

Oficiul de Cadastru și Publicitate Imobiliară PRAHOVA
Biroul de Cadastru și Publicitate Imobiliară Ploiești

A. Partea I. Descrierea imobilului

TEREN Necunoscut

Adresa: Loc. Urlati, Jud. Prahova, T 100, F6236/1

Nr. Crt	Nr cadastral Nr. topografic	Suprafața* (mp)	Observații / Referințe
A1		3.300	Sector cadastral:34 Teren neimprejmuit;

B. Partea II. Proprietari și acte

Inscrieri privitoare la dreptul de proprietate și alte drepturi reale		Referințe
/		
Act Normativ nr. 7, din 13/03/1996 emis de Parlamentul Romaniei (Act administrativ nr. 10366/27.05.2024 emis de Primaria Urlati);		
B1	Intabulare, drept de PROPRIETATE, dobandit prin Lege, cota actuala 1/1 1) NEIDENTIFICAT NEIDENTIFICAT	A1
Act Normativ nr. 7, din 13/03/1996 emis de Parlamentul Romaniei;		
B2	Se noteaza PROPRIETAR NEIDENTIFICAT, rezerva comisiei locale de fond funciar Urlati - conform art. 13, alin. 14	A1

C. Partea III. SARCINI .

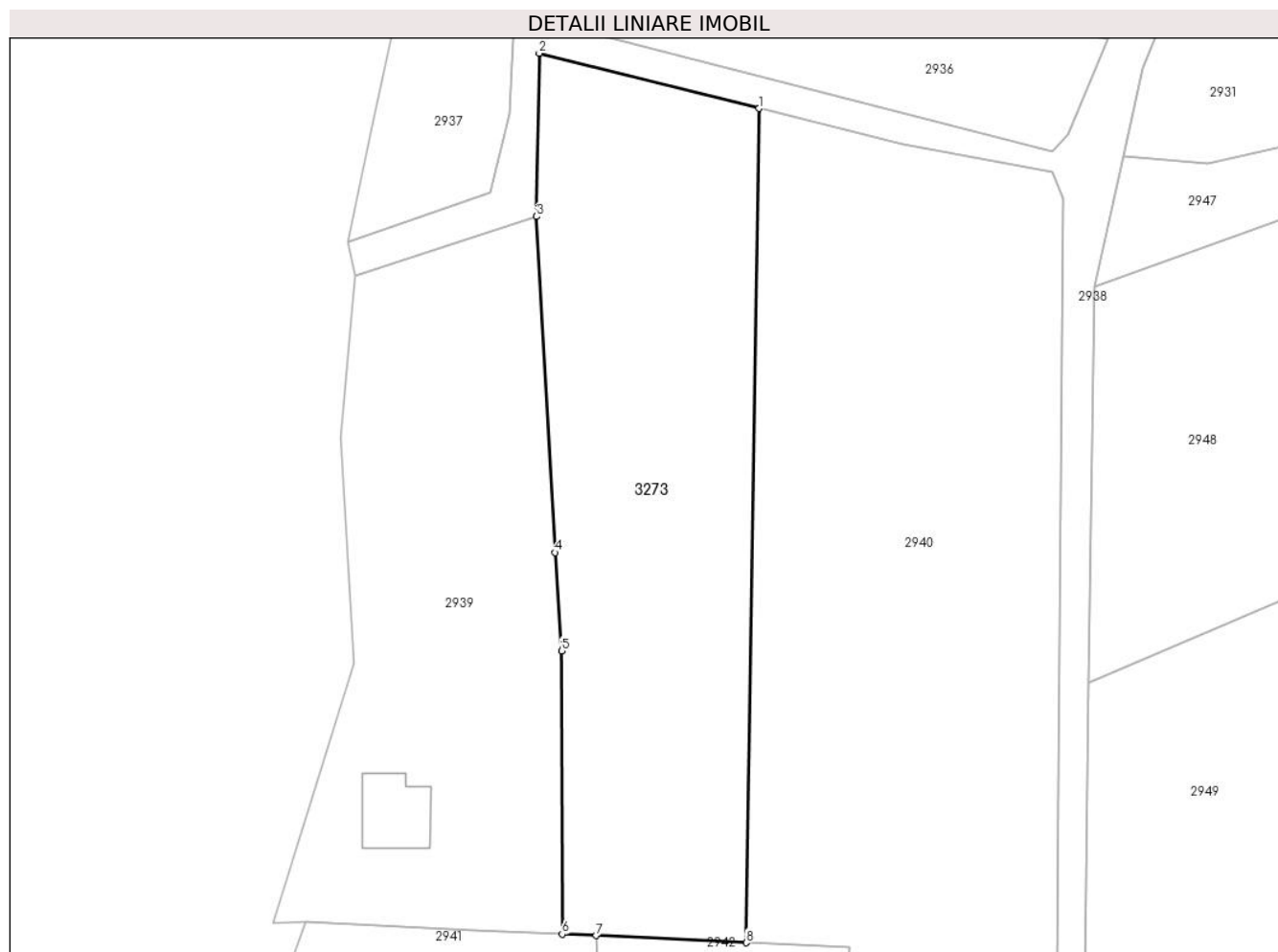
Inscrieri privind dezmembramintele dreptului de proprietate, drepturi reale de garanție și sarcini	Referințe
NU SUNT	

Anexa Nr. 1 La Partea I

Teren

Nr cadastral	Suprafața (mp)*	Observații / Referințe
	3.300	

* Suprafața este determinată în planul de proiecție Stereo 70.



Date referitoare la teren

Crt	Categorie folosință	Intravilan	Suprafața (mp)	Tarla	Parcelă	Nr. topo	Observații / Referințe
1	faneata	DA	57	100	6236/1	-	
2	faneata	DA	325	100	6236/1	-	
3	faneata	NU	2.918	100	6236/1	-	

Lungime Segmente

1) Valorile lungimilor segmentelor sunt obținute din proiecție în plan.

Punct început	X / Y	Punct sfârșit	X / Y	Lungime segment (** (m)
1	599.928,934 389.984,551	2	599.898,58 389.992,18	31.298
2	599.898,58 389.992,18	3	599.898,216 389.969,631	22.552
3	599.898,216 389.969,631	4	599.900,75 389.923,19	46.51
4	599.900,75 389.923,19	5	599.901,68 389.909,61	13.612

Punct început	X / Y	Punct sfârșit	X / Y	Lungime segment (** (m)
5	599.901,68 389.909,61	6	599.901,75 389.870,46	39.15
6	599.901,75 389.870,46	7	599.906,42 389.870,26	4.674
7	599.906,42 389.870,26	8	599.927,206 389.869,278	20.809
8	599.927,206 389.869,278	1	599.928,934 389.984,551	115.286

** Lungimile segmentelor sunt determinate în planul de proiecție Stereo 70 și sunt rotunjite la 1 milimetru.

*** Distanța dintre puncte este formată din segmente cumulate ce sunt mai mici decât valoarea 1 milimetru.

**DATE DESPRE IMOBILUL NR. 3274**

Oficiul de Cadastru și Publicitate Imobiliară PRAHOVA
Biroul de Cadastru și Publicitate Imobiliară Ploiești

A. Partea I. Descrierea imobilului

TEREN Intravilan

Adresa: Loc. Maruntis, Str Maruntis, Nr. 20, Jud. Prahova, T 12, Cc380, A378

Nr. Crt	Nr cadastral Nr. topografic	Suprafața* (mp)	Observații / Referințe
A1	21631	Din acte: 4.427 Masurata: 3.413	Sector cadastral:85 Teren imprejmuit;

Construcții

Crt	Nr cadastral Nr. topografic	Adresa	Observații / Referințe
A1.1	21631-C1	Loc. Maruntis, Str Maruntis, Nr. 20, Jud. Prahova, T 12, Cc380, A378	Nr. niveluri:1; S. construita la sol:113 mp; S. construita desfasurata:113 mp; SUP.CONSTR.DESF. C1+ BECI = 129.41 MP.,FUNDATIE -BETON, PERETI-CARAMIDA,PARDOSEA-DUSUMEA PLANSEU-SIPCA,INVELITOARE-TABLA,INSTALATI-ELECTRICE
A1.2	21631-C2	Loc. Maruntis, Str Maruntis, Nr. 20, Jud. Prahova, T 12, Cc380, A378	Nr. niveluri:1; S. construita la sol:19 mp; S. construita desfasurata:19 mp; SUP.CONSTR.DESF. = 18.75 MP., FUNDATIE -TALPI LEMN, PERETI-PAIANTA,PARDOSEA-PAMANT PLANSEU-SIPCA,INVELITOARE-TABLA,INSTALATI-ELECTRICE

B. Partea II. Proprietari și acte

Inscrieri privitoare la dreptul de proprietate și alte drepturi reale	Referințe
66804 / 08/11/2011	
Act Notarial nr. 1841, din 07/11/2011 emis de NP ANTON GEORGETA;	
B1	Se infiinteaza cartea funciara 21631 a imobilului cu numarul cadastral 21631/Urlati, rezultat din dezmembrarea imobilului cu numarul cadastral 21605 inscris in cartea funciara 21605;
	A1, A1.1, A1.2
13088 / 25/02/2014	
Act Notarial nr. 207, din 21/02/2014 emis de NP ANTON GEORGETA;	
B5	Intabulare, drept de PROPRIETATEdonatie, dobandit prin Conventie, cota actuala 1/1, cota initiala 1/1
	1) MARIN CRISTIAN
	A1, A1.1, A1.2

C. Partea III. SARCINI .

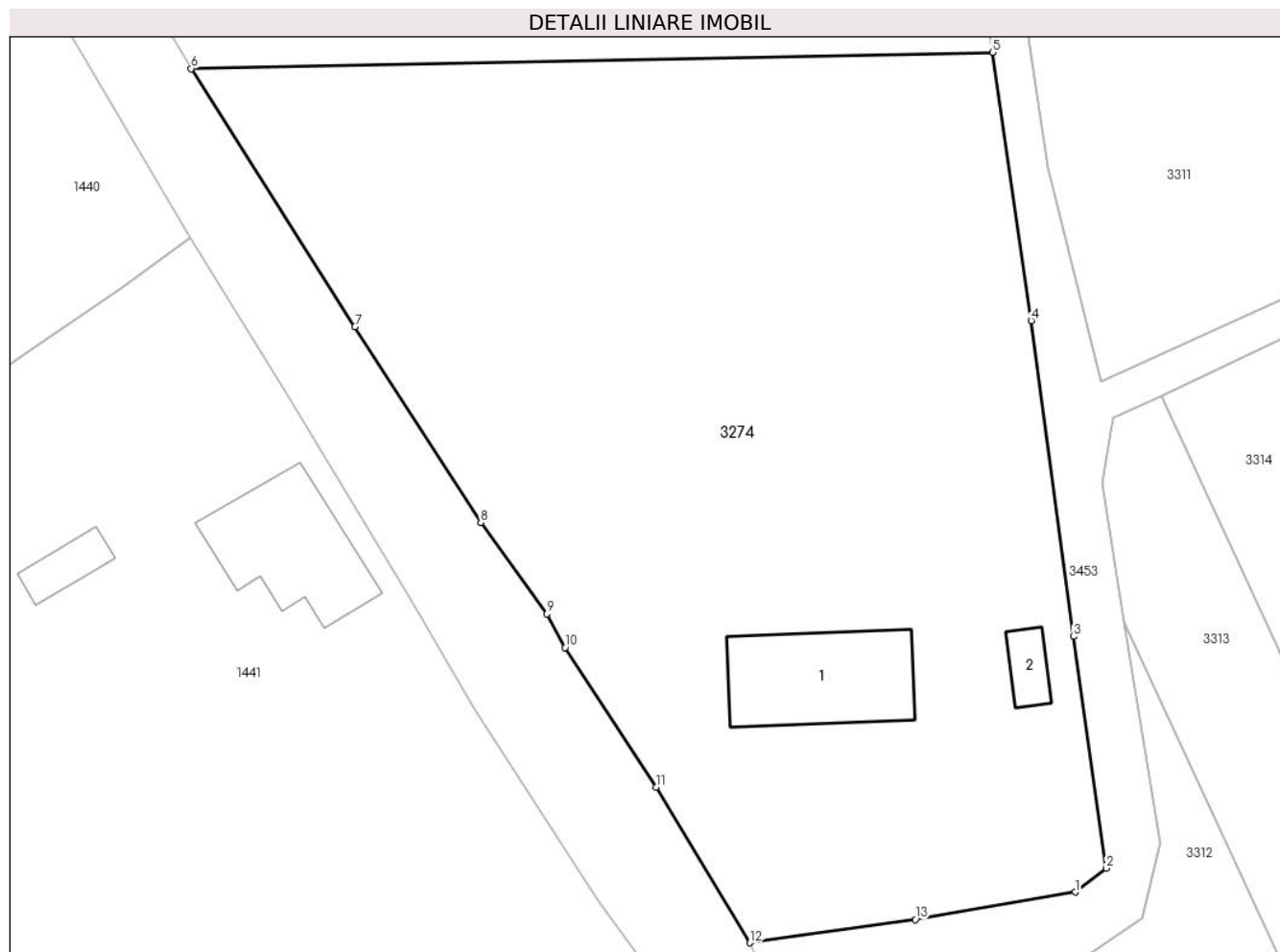
Inscrieri privind dezmembramintele dreptului de proprietate, drepturi reale de garanție și sarcini	Referințe
NU SUNT	

Anexa Nr. 1 La Partea I

Teren

Nr cadastral	Suprafața (mp)*	Observații / Referințe
21631	Din acte: 4.427 Masurata: 3.413	

* Suprafața este determinată în planul de proiecție Stereo 70.



Date referitoare la teren

Crt	Categorie folosință	Intravilan	Suprafața (mp)	Tarla	Parcelă	Nr. topo	Observații / Referințe
1	curți constructii	DA	1.010	12	CC-380	-	
2	vie	DA	1.334	12	-	-	
3	arabil	DA	1.068	12	A-378	-	

Date referitoare la construcții

Crt	Număr	Destinație construcție	Supraf. (mp)	Situație juridică	Observații / Referințe
A1.1	21631-C1	construcții de locuințe	Din acte: 0 Masurata: 113	Cu acte	Nr. niveluri:1; S. construita la sol:113 mp; S. construita desfasurata:113 mp; SUP.CONSTR. DESF. C1+ BECI = 129.41 MP.,FUNDATIE - BETON, PERETI-CARAMIDA,PARDOSEA-DUSUMEA PLANSEU-SIPCA,INVELITOARE-TABLA, INSTALATI-ELECTRICE
A1.2	21631-C2	construcții anexa	Din acte: 0 Masurata: 19	Cu acte	Nr. niveluri:1; S. construita la sol:19 mp; S. construita desfasurata:19 mp; SUP.CONSTR. DESF. = 18.75 MP.,FUNDATIE -TALPI LEMN, PERETI-PAIANTA,PARDOSEA-PAMANT PLANSEU-SIPCA,INVELITOARE-TABLA, INSTALATI-ELECTRICE

Lungime Segmente

1) Valorile lungimilor segmentelor sunt obținute din proiecție în plan.

Punct început	X / Y	Punct sfârșit	X / Y	Lungime segment (** (m)
1	600.237,018 388.713,256	2	600.239,544 388.715,195	3.184
2	600.239,544 388.715,195	3	600.236,872 388.734,222	19.214
3	600.236,872 388.734,222	4	600.233,4 388.760,149	26.158
4	600.233,4 388.760,149	5	600.230,237 388.782,164	22.241
5	600.230,237 388.782,164	6	600.164,482 388.780,839	65.768
6	600.164,482 388.780,839	7	600.177,91 388.759,647	25.088
7	600.177,91 388.759,647	8	600.188,231 388.743,58	19.096
8	600.188,231 388.743,58	9	600.193,658 388.736,081	9.257
9	600.193,658 388.736,081	10	600.195,149 388.733,324	3.134
10	600.195,149 388.733,324	11	600.202,632 388.721,865	13.686
11	600.202,632 388.721,865	12	600.210,32 388.709,09	14.91
12	600.210,32 388.709,09	13	600.223,903 388.710,988	13.715
13	600.223,903 388.710,988	1	600.237,018 388.713,256	13.31

** Lungimile segmentelor sunt determinate în planul de proiecție Stereo 70 și sunt rotunjite la 1 milimetru.

*** Distanța dintre puncte este formată din segmente cumulate ce sunt mai mici decât valoarea 1 milimetru.

**DATE DESPRE IMOBILUL NR. 3275**

Oficiul de Cadastru și Publicitate Imobiliară PRAHOVA
Biroul de Cadastru și Publicitate Imobiliară Ploiești

A. Partea I. Descrierea imobilului

TEREN Intravilan

Adresa: Loc. Maruntis, Str Maruntis, Nr. 20A, Jud. Prahova, T12, Cc378

Nr. Crt	Nr cadastral Nr. topografic	Suprafața* (mp)	Observații / Referințe
A1	21632	Din acte: 4.427 Masurata: 1.006	Sector cadastral:85 Teren imprejmuit;

Construcții

Crt	Nr cadastral Nr. topografic	Adresa	Observații / Referințe
A1.1		Loc. Maruntis, Str Maruntis, Nr. 20A, Jud. Prahova, T12, Cc378	Nr. niveluri:1; S. construita la sol:102 mp; S. construita desfasurata:102 mp; Locuinta
A1.2		Loc. Maruntis, Str Maruntis, Nr. 20A, Jud. Prahova, T12, Cc378	Nr. niveluri:1; S. construita la sol:32 mp; S. construita desfasurata:32 mp; Anexa
A1.3		Loc. Maruntis, Str Maruntis, Nr. 20A, Jud. Prahova, T12, Cc378	Nr. niveluri:1; S. construita la sol:80 mp; S. construita desfasurata:80 mp; Anexa

B. Partea II. Proprietari și acte

Inscrieri privitoare la dreptul de proprietate și alte drepturi reale		Referințe
66804 / 08/11/2011		
Act Notarial nr. 1841, din 07/11/2011 emis de NP ANTON GEORGETA;		
B1	Se infiinteaza cartea funciara 21632 a imobilului cu numarul cadastral 21632/Urlati, rezultat din dezmembrarea imobilului cu numarul cadastral 21605 inscris in cartea funciara 21605;	A1
66807 / 08/11/2011		
Act Notarial nr. 1842, din 07/11/2011 emis de NP ANTON GEORGETA;		
B4	Intabulare, drept de PROPRIETATEcumparare ca bun propriu, dobandit prin Conventie, cota actuala 1/1, cota initiala 1/1 1) SERBAN CRISTI ADRIAN	A1
/		
Act Administrativ nr. 77, din 29/11/2012 emis de Primaria Urlati;		
B4	Intabulare, drept de PROPRIETATE, dobandit prin Construire, cota actuala 1/1 1) SERBAN CRISTI ADRIAN	A1.1
Act Administrativ nr. 10604, din 30/05/2024 emis de Primaria Urlati;		
B5	Intabulare, drept de PROPRIETATE, dobandit prin Construire, cota actuala 1/1 1) SERBAN CRISTI ADRIAN	A1.2, A1.3

C. Partea III. SARCINI .

Inscrieri privind dezmembramintele dreptului de proprietate, drepturi reale de garanție și sarcini	Referințe
NU SUNT	

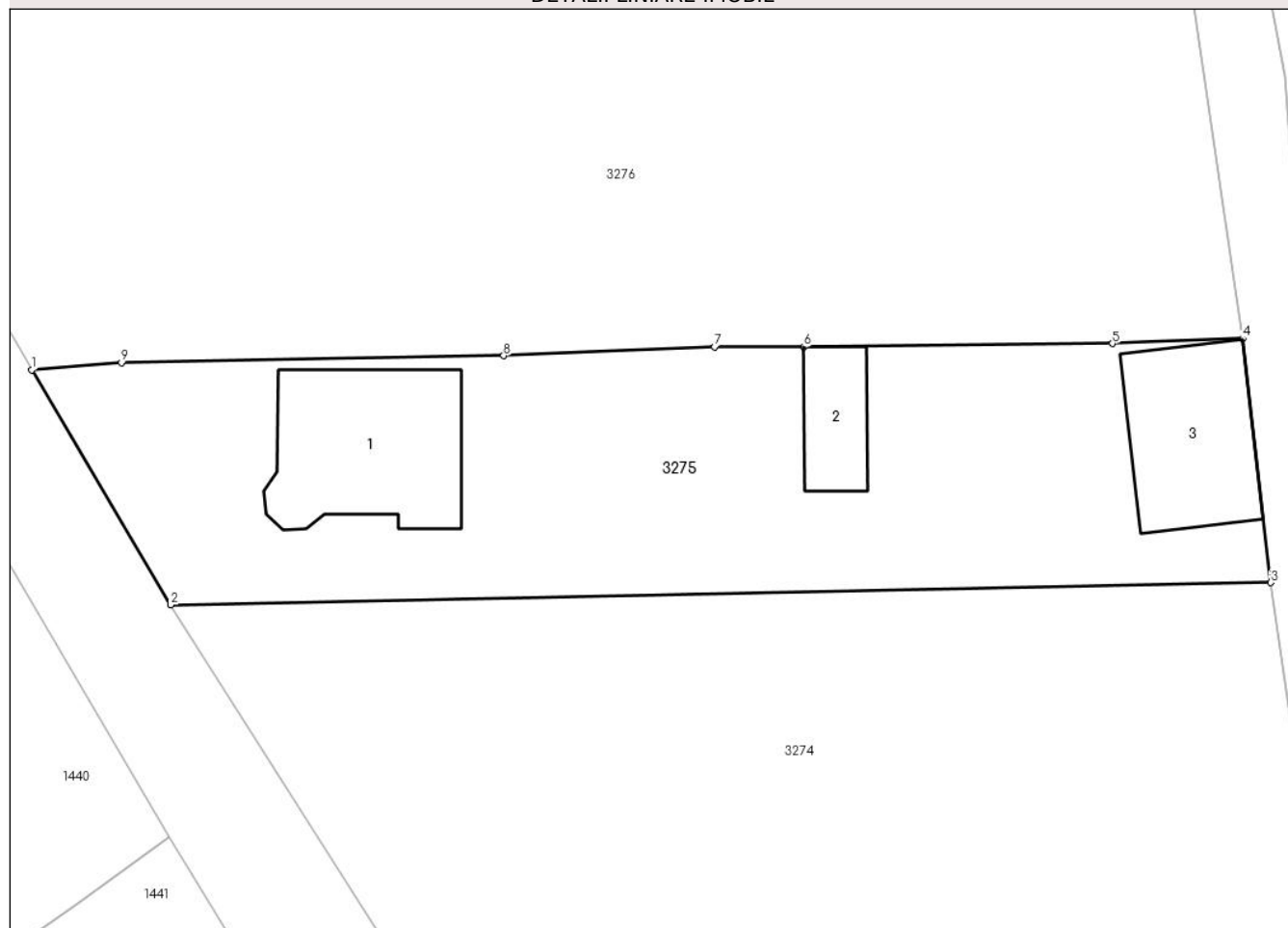
Anexa Nr. 1 La Partea I

Teren

Nr cadastral	Suprafața (mp)*	Observații / Referințe
21632	Din acte: 4.427 Masurata: 1.006	

* Suprafața este determinată în planul de proiecție Stereo 70.

DETALII LINIARE IMOBIL



Date referitoare la teren

Crt	Categorie folosință	Intra vilan	Suprafața (mp)	Tarla	Parcelă	Nr. topo	Observații / Referințe
1	curți constructii	DA	1.006	12	378	-	

Date referitoare la construcții

Crt	Număr	Destinație construcție	Supraf. (mp)	Situație juridică	Observații / Referințe
A1.1		construcții de locuințe	102	Cu acte	Nr. niveluri:1; S. construita la sol:102 mp; S. construita desfasurata:102 mp; Locuinta
A1.2		construcții anexa	32	Cu acte	Nr. niveluri:1; S. construita la sol:32 mp; S. construita desfasurata:32 mp; Anexa
A1.3		construcții anexa	80	Cu acte	Nr. niveluri:1; S. construita la sol:80 mp; S. construita desfasurata:80 mp; Anexa

Lungime Segmente

1) Valorile lungimilor segmentelor sunt obținute din proiecție în plan.

Punct început	X / Y	Punct sfârșit	X / Y	Lungime segment (** (m)
1	600.156,178 388.794,868	2	600.164,482 388.780,839	16.302

Punct început	X / Y	Punct sfârșit	X / Y	Lungime segment (** (m)
2	600.164,482 388.780,839	3	600.230,237 388.782,164	65.768
3	600.230,237 388.782,164	4	600.228,562 388.796,746	14.678
4	600.228,562 388.796,746	5	600.220,781 388.796,444	7.787
5	600.220,781 388.796,444	6	600.202,322 388.796,243	18.46
6	600.202,322 388.796,243	7	600.196,991 388.796,244	5.331
7	600.196,991 388.796,244	8	600.184,382 388.795,725	12.62
8	600.184,382 388.795,725	9	600.161,529 388.795,3	22.857
9	600.161,529 388.795,3	1	600.156,178 388.794,868	5.368

** Lungimile segmentelor sunt determinate în planul de proiecție Stereo 70 și sunt rotunjite la 1 milimetru.

*** Distanța dintre puncte este formată din segmente cumulate ce sunt mai mici decât valoarea 1 milimetru.

**DATE DESPRE IMOBILUL NR. 3276**

Oficiul de Cadastru și Publicitate Imobiliară PRAHOVA
Biroul de Cadastru și Publicitate Imobiliară Ploiești

A. Partea I. Descrierea imobilului

TEREN Intravilan

Adresa: Loc. Urlati, Str Maruntis, Jud. Prahova, T 12, A376,V375

Nr. Crt	Nr cadastral Nr. topografic	Suprafața* (mp)	Observații / Referințe
A1		2.819	Sector cadastral:85 Teren imprejmuit;

B. Partea II. Proprietari și acte

Inscrieri privitoare la dreptul de proprietate și alte drepturi reale		Referințe
/		
Act Normativ nr. 7, din 13/03/1996 emis de Parlamentul Romaniei;		
B1	Intabulare, drept de PROPRIETATE, dobandit prin Lege, cota actuala 1/1 1) NEIDENTIFICAT NEIDENTIFICAT	A1
B2	Se noteaza PROPRIETAR NEIDENTIFICAT- conform art. 13, alin. 15 din Legea 7/1996	A1

C. Partea III. SARCINI .

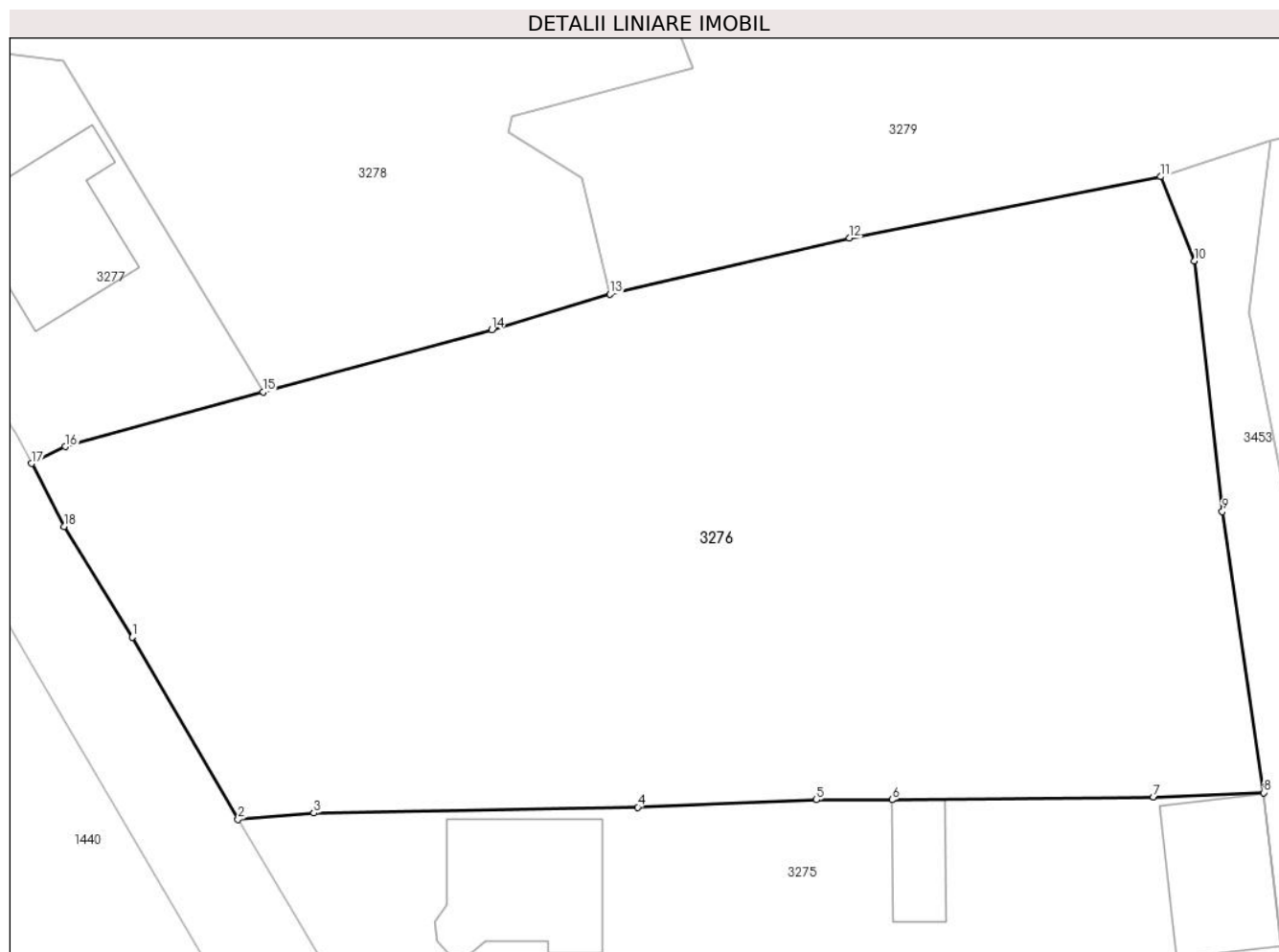
Inscrieri privind dezmembramintele dreptului de proprietate, drepturi reale de garanție și sarcini	Referințe
NU SUNT	

Anexa Nr. 1 La Partea I

Teren

Nr cadastral	Suprafața (mp)*	Observații / Referințe
	2.819	

* Suprafața este determinată în planul de proiecție Stereo 70.



Date referitoare la teren

Crt	Categorie folosință	Intravilan	Suprafața (mp)	Tarla	Parcelă	Nr. topo	Observații / Referințe
1	arabil	DA	2.819	12	376,375	-	

Lungime Segmente

1) Valorile lungimilor segmentelor sunt obținute din proiecție în plan.

Punct început	X / Y	Punct sfârșit	X / Y	Lungime segment (** (m)
1	600.148,713 388.807,713	2	600.156,178 388.794,868	14.857
2	600.156,178 388.794,868	3	600.161,529 388.795,3	5.368
3	600.161,529 388.795,3	4	600.184,382 388.795,725	22.857
4	600.184,382 388.795,725	5	600.196,991 388.796,244	12.62
5	600.196,991 388.796,244	6	600.202,322 388.796,243	5.331

Punct început	X / Y	Punct sfârșit	X / Y	Lungime segment (** (m)
6	600.202,322 388.796,243	7	600.220,781 388.796,444	18.46
7	600.220,781 388.796,444	8	600.228,562 388.796,746	7.787
8	600.228,562 388.796,746	9	600.225,639 388.816,561	20.029
9	600.225,639 388.816,561	10	600.223,656 388.834,246	17.796
10	600.223,656 388.834,246	11	600.221,301 388.840,184	6.388
11	600.221,301 388.840,184	12	600.199,321 388.835,865	22.4
12	600.199,321 388.835,865	13	600.182,425 388.831,894	17.356
13	600.182,425 388.831,894	14	600.174,072 388.829,392	8.72
14	600.174,072 388.829,392	15	600.157,926 388.825,0	16.733
15	600.157,926 388.825,0	16	600.143,969 388.821,149	14.479
16	600.143,969 388.821,149	17	600.141,601 388.819,954	2.652
17	600.141,601 388.819,954	18	600.143,882 388.815,522	4.985
18	600.143,882 388.815,522	1	600.148,713 388.807,713	9.183

** Lungimile segmentelor sunt determinate în planul de proiecție Stereo 70 și sunt rotunjite la 1 milimetru.

*** Distanța dintre puncte este formată din segmente cumulate ce sunt mai mici decât valoarea 1 milimetru.

**DATE DESPRE IMOBILUL NR. 3277**

Oficiul de Cadastru și Publicitate Imobiliară PRAHOVA
Biroul de Cadastru și Publicitate Imobiliară Ploiești

A. Partea I. Descrierea imobilului

TEREN Intravilan

Adresa: Loc. Urlati, Str Maruntis, Nr. 22, Jud. Prahova, T 12, parcela Cc - 374

Nr. Crt	Nr cadastral Nr. topografic	Suprafața* (mp)	Observații / Referințe
A1	22126	Din acte: 500 Masurata: 518	Sector cadastral:85 Teren imprejmuit;

Construcții

Crt	Nr cadastral Nr. topografic	Adresa	Observații / Referințe
A1.1		Loc. Urlati, Str Maruntis, Nr. 22, Jud. Prahova, T 12, parcela Cc - 374	Nr. niveluri:1; S. construita la sol:96 mp; S. construita desfasurata:96 mp; Locuinta

B. Partea II. Proprietari și acte

Inscrieri privitoare la dreptul de proprietate și alte drepturi reale		Referințe
74087 / 01/11/2013		
Act Notarial nr. 1423, din 29/10/2013 emis de NP ANTON GEORGETA;		
B1	Se infiinteaza cartea funciara 22126 a imobilului cu numarul cadastral 22126/Urlati, rezultat din dezmembrarea imobilului cu numarul cadastral 22101 inscris in cartea funciara 22101;	A1
74091 / 01/11/2013		
Act Notarial nr. 1424, din 29/10/2013 emis de NP ANTON GEORGETA;		
B4	Intabulare, drept de PROPRIETATEcumparare ca bun comun, dobandit prin Conventie, cota actuala 1/1, cota initiala 1/1 1) SOROIU NICOLETA 2) PETRESCU GRIGORE CRISTIAN	A1
/		
Act Administrativ nr. 54, din 22/07/2014 emis de Primaria Urlati;		
B5	Intabulare, drept de PROPRIETATE, dobandit prin Construire, cota actuala 1/1 1) PETRESCU GRIGORE CRISTIAN 2) SOROIU NICOLETA	A1.1

C. Partea III. SARCINI .

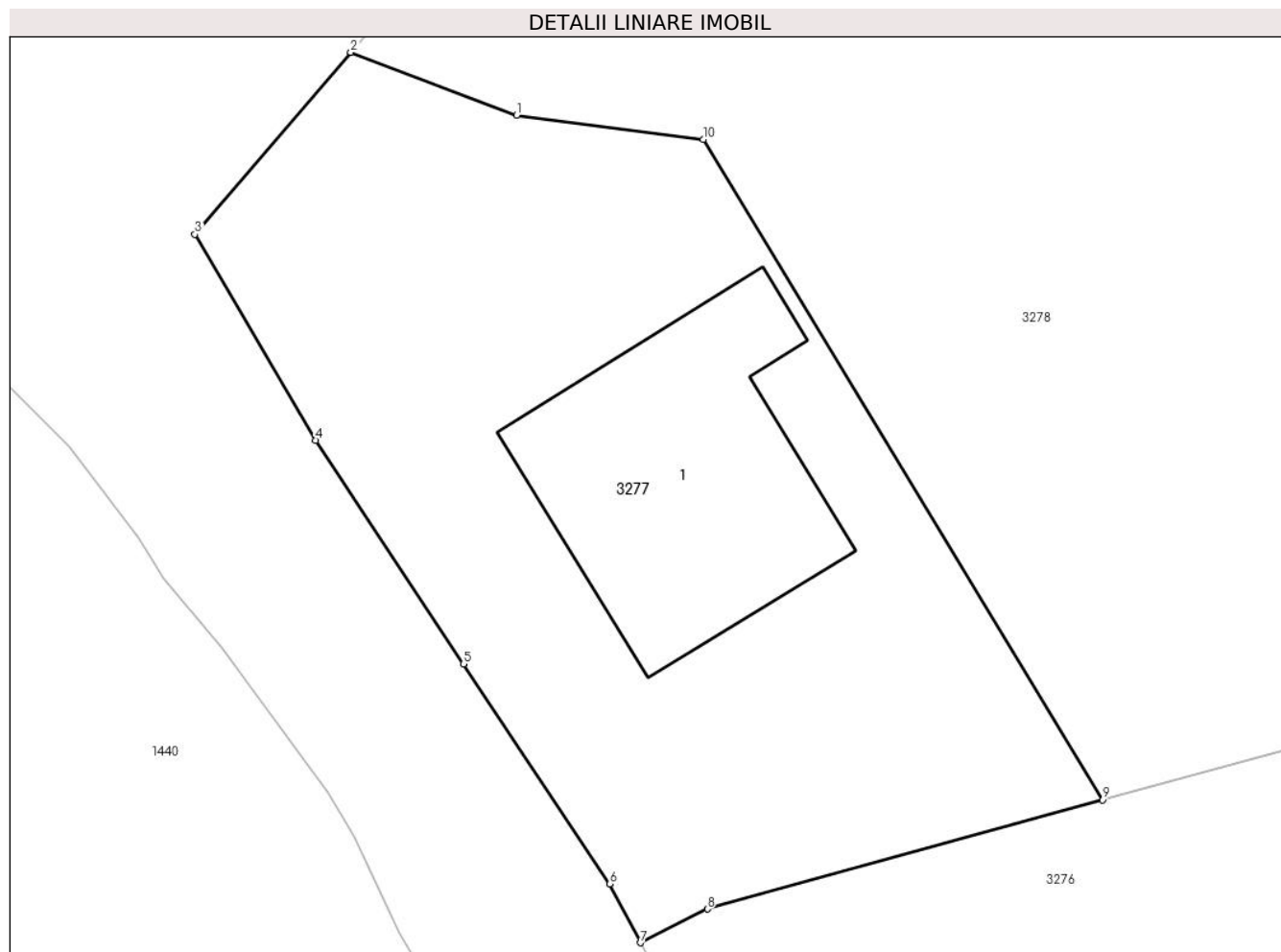
Inscrieri privind dezmembramintele dreptului de proprietate, drepturi reale de garanție și sarcini	Referințe
NU SUNT	

Anexa Nr. 1 La Partea I

Teren

Nr cadastral	Suprafața (mp)*	Observații / Referințe
22126	Din acte: 500 Masurata: 518	

* Suprafața este determinată în planul de proiecție Stereo 70.



Date referitoare la teren

Crt	Categorie folosință	Intravilan	Suprafața (mp)	Tarla	Parcelă	Nr. topo	Observații / Referințe
1	curți constructii	DA	518	12	374	-	

Date referitoare la construcții

Crt	Număr	Destinație construcție	Supraf. (mp)	Situație juridică	Observații / Referințe
A1.1		construcții de locuințe	96	Cu acte	Nr. niveluri:1; S. construita la sol:96 mp; S. construita desfasurata:96 mp; Locuinta

Lungime Segmente

1) Valorile lungimilor segmentelor sunt obținute din proiecție în plan.

Punct început	X / Y	Punct sfârșit	X / Y	Lungime segment (** (m)
1	600.137,23 388.849,18	2	600.131,378 388.851,397	6.258
2	600.131,378 388.851,397	3	600.125,873 388.844,974	8.459
3	600.125,873 388.844,974	4	600.130,144 388.837,695	8.44

Punct început	X / Y	Punct sfârșit	X / Y	Lungime segment (** (m)
4	600.130,144 388.837,695	5	600.135,363 388.829,803	9.462
5	600.135,363 388.829,803	6	600.140,524 388.822,032	9.329
6	600.140,524 388.822,032	7	600.141,601 388.819,954	2.341
7	600.141,601 388.819,954	8	600.143,969 388.821,149	2.652
8	600.143,969 388.821,149	9	600.157,926 388.825,0	14.479
9	600.157,926 388.825,0	10	600.143,824 388.848,319	27.251
10	600.143,824 388.848,319	1	600.137,23 388.849,18	6.65

** Lungimile segmentelor sunt determinate în planul de proiecție Stereo 70 și sunt rotunjite la 1 milimetru.

*** Distanța dintre puncte este formată din segmente cumulate ce sunt mai mici decât valoarea 1 milimetru.

**DATE DESPRE IMOBILUL NR. 3278**

Oficiul de Cadastru și Publicitate Imobiliară PRAHOVA
Biroul de Cadastru și Publicitate Imobiliară Ploiești

A. Partea I. Descrierea imobilului

TEREN Intravilan

Adresa: Loc. Urlati, Str Maruntis, Nr. 22, Jud. Prahova, tarlăua 12, parcela CC - 373,A - 374

Nr. Crt	Nr cadastral Nr. topografic	Suprafața* (mp)	Observații / Referințe
A1	22125	Din acte: 1.736 Masurata: 1.763	Sector cadastral:85 Teren imprejmuit;

Construcții

Crt	Nr cadastral Nr. topografic	Adresa	Observații / Referințe
A1.1	22125-C1	Loc. Urlati, Str Maruntis, Nr. 22, Jud. Prahova, tarlăua 12, parcela CC - 373,A - 374	Nr. niveluri:1; S. construita la sol:79 mp; S. construita defasurata:79 mp; Sup.constr.desf. C1 locuinta =79.00 mp.,fundatie -talpa lemn, pereti-paianta ,pardosea-pamant planseu-sipca,invelitoare-tabla,instalati-electrice
A1.2	22125-C2	Loc. Urlati, Str Maruntis, Nr. 22, Jud. Prahova, tarlăua 12, parcela CC - 373,A - 374	Nr. niveluri:1; S. construita la sol:40 mp; S. construita defasurata:40 mp; Sup.constr.desf. C2 anexa = 40.00 mp.,fundatie -talpa lemn, pereti-paianta ,pardosea-beton planseu-sipca,invelitoare-tabla,instalati-electrice

B. Partea II. Proprietari și acte

Inscrieri privitoare la dreptul de proprietate și alte drepturi reale	Referințe
74087 / 01/11/2013	
Act Notarial nr. 1423, din 29/10/2013 emis de NP ANTON GEORGETA;	
B1	Se infiinteaza cartea funciara 22125 a imobilului cu numarul cadastral 22125/Urlati, rezultat din dezmembrarea imobilului cu numarul cadastral 22101 inscris in cartea funciara 22101;
	A1, A1.1, A1.2
Hotarare Judecatoreasca nr. 9849, din 23/07/1992 emis de JUDECATORIA PLOIESTI (act administrativ nr. 11416/24-07-2013 emis de PRIMARIA URLATI; act administrativ nr. 14020/1309.2013 Primaria Orasului Urlati);	
B2	Intabulare, drept de PROPRIETATE, dobandit prin Hotarare Judecatoreasca, cota actuala 1/1, cota initiala 1/1
	A1, A1.1, A1.2
	1) SOROIU STEFAN

C. Partea III. SARCINI .

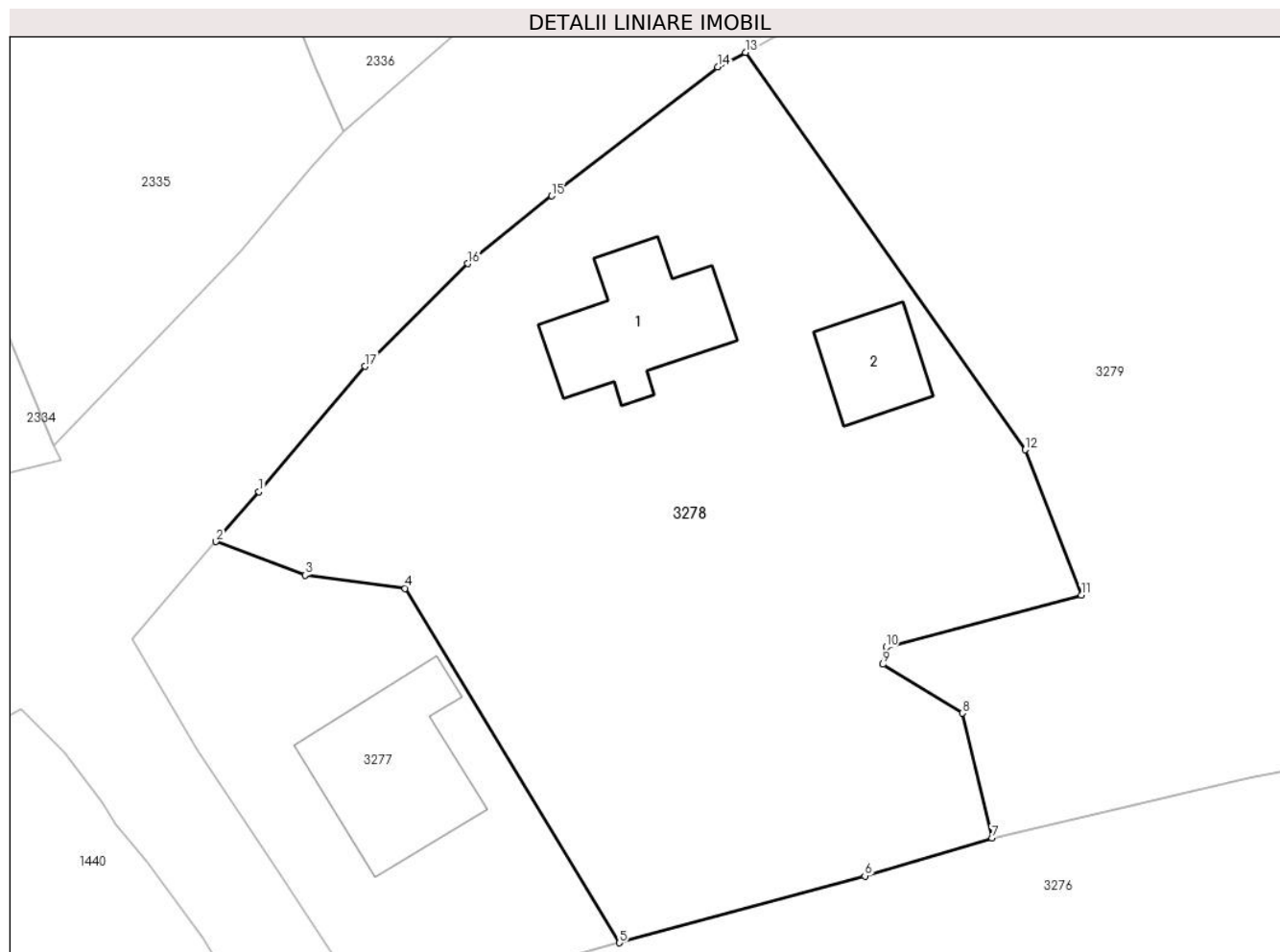
Inscrieri privind dezmembramintele dreptului de proprietate, drepturi reale de garanție și sarcini	Referințe
NU SUNT	

Anexa Nr. 1 La Partea I

Teren

Nr cadastral	Suprafața (mp)*	Observații / Referințe
22125	Din acte: 1.736 Masurata: 1.763	

* Suprafața este determinată în planul de proiecție Stereo 70.



Date referitoare la teren

Crt	Categorie folosință	Intra vilan	Suprafața (mp)	Tarla	Parcelă	Nr. topo	Observații / Referințe
1	curți constructii	DA	1.226	12	CC-373	-	
2	arabil	DA	537	12	A-374	-	

Date referitoare la construcții

Crt	Număr	Destinație construcție	Supraf. (mp)	Situație juridică	Observații / Referințe
A1.1	22125-C1	construcții de locuințe	Din acte: 0 Masurata: 79	Cu acte	Nr. niveluri:1; S. construita la sol:79 mp; S. construita desfasurata:79 mp; Sup.constr.desf. C1 locuinta =79.00 mp.,fundatie -talpa lemn, pereti-paianta ,pardosea-pamant planseu-sipca,invelitoare-tabla,instalati-electrice
A1.2	22125-C2	construcții anexa	Din acte: 0 Masurata: 40	Cu acte	Nr. niveluri:1; S. construita la sol:40 mp; S. construita desfasurata:40 mp; Sup.constr.desf. C2 anexa = 40.00 mp.,fundatie -talpa lemn, pereti-paianta ,pardosea-beton planseu-sipca,invelitoare-tabla,instalati-electrice

Lungime Segmente

1) Valorile lungimilor segmentelor sunt obținute din proiecție în plan.

Punct început	X / Y	Punct sfârșit	X / Y	Lungime segment (** (m)
1	600.134,19 388.854,677	2	600.131,378 388.851,397	4.32
2	600.131,378 388.851,397	3	600.137,23 388.849,18	6.258
3	600.137,23 388.849,18	4	600.143,824 388.848,319	6.65
4	600.143,824 388.848,319	5	600.157,926 388.825,0	27.251
5	600.157,926 388.825,0	6	600.174,072 388.829,392	16.733
6	600.174,072 388.829,392	7	600.182,425 388.831,894	8.72
7	600.182,425 388.831,894	8	600.180,478 388.840,102	8.436
8	600.180,478 388.840,102	9	600.175,262 388.843,323	6.13
9	600.175,262 388.843,323	10	600.175,476 388.844,439	1.136
10	600.175,476 388.844,439	11	600.188,308 388.847,866	13.282
11	600.188,308 388.847,866	12	600.184,61 388.857,43	10.254
12	600.184,61 388.857,43	13	600.166,203 388.883,578	31.977
13	600.166,203 388.883,578	14	600.164,378 388.882,619	2.062
14	600.164,378 388.882,619	15	600.153,452 388.874,137	13.832
15	600.153,452 388.874,137	16	600.147,954 388.869,68	7.078
16	600.147,954 388.869,68	17	600.141,168 388.862,921	9.578
17	600.141,168 388.862,921	1	600.134,19 388.854,677	10.801

** Lungimile segmentelor sunt determinate în planul de proiecție Stereo 70 și sunt rotunjite la 1 milimetru.

*** Distanța dintre puncte este formată din segmente cumulate ce sunt mai mici decât valoarea 1 milimetru.

**DATE DESPRE IMOBILUL NR. 3279**

Oficiul de Cadastru și Publicitate Imobiliară PRAHOVA
Biroul de Cadastru și Publicitate Imobiliară Ploiești

A. Partea I. Descrierea imobilului

TEREN Necunoscut

Adresa: Loc. Urlati, Str Maruntis, Nr. 22A, Jud. Prahova, T12, Cc371,A369,V370,V372

Nr. Crt	Nr cadastral Nr. topografic	Suprafața* (mp)	Observații / Referințe
A1		Din acte: 5.894 Masurata: 5.947	Sector cadastral:85 Teren imprejmuit;

B. Partea II. Proprietari și acte

Inscrieri privitoare la dreptul de proprietate și alte drepturi reale		Referințe
/		
Act Administrativ nr. 75699, din 10/04/1998 emis de Comisia Judeteana Prahova;		
B1	Intabulare, drept de PROPRIETATE, dobandit prin Reconstituire, cota actuala 1/1 1) CHIRULESCU VICTORIA 2) SPIRIDON MIRCEA 3) COSTINOIU AURELIA 4) SOROIU STEFAN 5) SOROIU GHEORGHE	A1

C. Partea III. SARCINI .

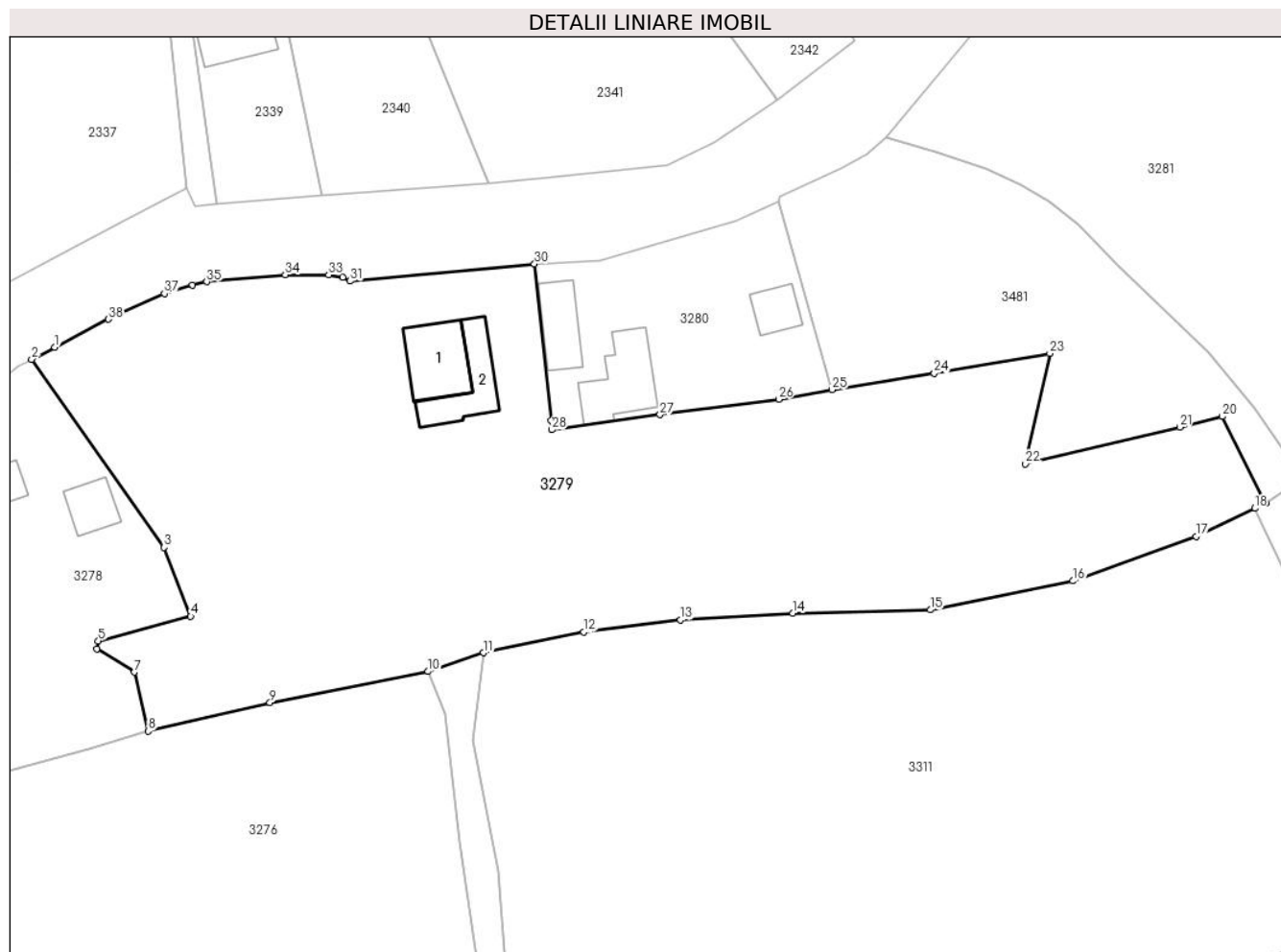
Inscrieri privind dezmembramintele dreptului de proprietate, drepturi reale de garanție și sarcini	Referințe
NU SUNT	

Anexa Nr. 1 La Partea I

Teren

Nr cadastral	Suprafața (mp)*	Observații / Referințe
	Din acte: 5.894 Masurata: 5.947	

* Suprafața este determinată în planul de proiecție Stereo 70.



Date referitoare la teren

Crt	Categorie folosință	Intra vilan	Suprafața (mp)	Tarla	Parcelă	Nr. topo	Observații / Referințe
1	curți constructii	DA	559	12	371	-	
2	vie	DA	2.684	12	370,372	-	
3	arabil	DA	2.652	12	369	-	
4	arabil	NU	11	12	269	-	
5	arabil	NU	41	12	369	-	

Date referitoare la construcții

Crt	Număr	Destinație construcție	Supraf. (mp)	Situație juridică	Observații / Referințe
A1.1		construcții de locuințe	85	Fara acte	Nr. niveluri:1; S. construita la sol:85 mp; S. construita desfasurata:85 mp; Locuinta
A1.2		construcții anexa	73	Fara acte	Nr. niveluri:1; S. construita la sol:73 mp; S. construita desfasurata:73 mp; Anexa

Lungime Segmente

1) Valorile lungimilor segmentelor sunt obținute din proiecție în plan.

Punct început	X / Y	Punct sfârșit	X / Y	Lungime segment (** (m)
1	600.169,414 388.885,262	2	600.166,203 388.883,578	3.626
3	600.184,61 388.857,43	4	600.188,308 388.847,866	10.254
5	600.175,476 388.844,439	6	600.175,262 388.843,323	1.136
7	600.180,478 388.840,102	8	600.182,425 388.831,894	8.436
9	600.199,321 388.835,865	10	600.221,301 388.840,184	22.4
11	600.229,026 388.842,771	12	600.242,938 388.845,653	14.207
13	600.256,393 388.847,34	14	600.271,994 388.848,263	15.628
15	600.291,117 388.848,756	16	600.310,92 388.852,766	20.205
17	600.328,078 388.858,953	18	600.336,212 388.862,87	9.028
19	600.337,748 388.863,598	20	600.331,699 388.875,621	13.459
21	600.325,795 388.874,15	22	600.304,333 388.869,033	22.064
23	600.307,73 388.884,4	24	600.291,687 388.881,619	16.282
25	600.277,473 388.879,368	26	600.270,035 388.878,013	7.56
27	600.253,538 388.875,863	28	600.238,502 388.873,775	15.18
29	600.238,401 388.875,084	30	600.236,104 388.896,816	21.853
31	600.210,444 388.894,437	32	600.209,451 388.894,932	1.11
33	600.207,474 388.895,314	34	600.201,461 388.895,322	6.013
35	600.190,554 388.894,356	36	600.188,576 388.893,918	2.026
37	600.184,662 388.892,714	38	600.176,873 388.889,144	8.568

Punct început	X / Y	Punct sfârșit	X / Y	Lungime segment (** (m)
2	600.166,203 388.883,578	3	600.184,61 388.857,43	31.977
4	600.188,308 388.847,866	5	600.175,476 388.844,439	13.282
6	600.175,262 388.843,323	7	600.180,478 388.840,102	6.13
8	600.182,425 388.831,894	9	600.199,321 388.835,865	17.356
10	600.221,301 388.840,184	11	600.229,026 388.842,771	8.147
12	600.242,938 388.845,653	13	600.256,393 388.847,34	13.56
14	600.271,994 388.848,263	15	600.291,117 388.848,756	19.129
16	600.310,92 388.852,766	17	600.328,078 388.858,953	18.239
18	600.336,212 388.862,87	19	600.337,748 388.863,598	1.7
20	600.331,699 388.875,621	21	600.325,795 388.874,15	6.084
22	600.304,333 388.869,033	23	600.307,73 388.884,4	15.738
24	600.291,687 388.881,619	25	600.277,473 388.879,368	14.391
26	600.270,035 388.878,013	27	600.253,538 388.875,863	16.637
28	600.238,502 388.873,775	29	600.238,401 388.875,084	1.313
30	600.236,104 388.896,816	31	600.210,444 388.894,437	25.77
32	600.209,451 388.894,932	33	600.207,474 388.895,314	2.014
34	600.201,461 388.895,322	35	600.190,554 388.894,356	10.95
36	600.188,576 388.893,918	37	600.184,662 388.892,714	4.095
38	600.176,873 388.889,144	1	600.169,414 388.885,262	8.409

** Lungimile segmentelor sunt determinate în planul de proiecție Stereo 70 și sunt rotunjite la 1 milimetru.

*** Distanța dintre puncte este formată din segmente cumulate ce sunt mai mici decât valoarea 1 milimetru.

**DATE DESPRE IMOBILUL NR. 3280**

Oficiul de Cadastru și Publicitate Imobiliară PRAHOVA
Biroul de Cadastru și Publicitate Imobiliară Ploiești

A. Partea I. Descrierea imobilului

TEREN Intravilan

Adresa: Loc. Urlati, Str Maruntis, Nr. 22B, Jud. Prahova, T 12, Cc 368

Nr. Crt	Nr cadastral Nr. topografic	Suprafața* (mp)	Observații / Referințe
A1		Din acte: 250 Masurata: 898	Sector cadastral:85 Teren imprejmuit;

Construcții

Crt	Nr cadastral Nr. topografic	Adresa	Observații / Referințe
A1.1		Loc. Urlati, Str Maruntis, Nr. 22B, Jud. Prahova, T 12, Cc 368	Nr. niveluri:1; S. construita la sol:90 mp; S. construita defasurata:90 mp; Locuinta
A1.2		Loc. Urlati, Str Maruntis, Nr. 22B, Jud. Prahova, T 12, Cc 368	Nr. niveluri:1; S. construita la sol:59 mp; S. construita defasurata:59 mp; Locuinta
A1.3		Loc. Urlati, Str Maruntis, Nr. 22B, Jud. Prahova, T 12, Cc 368	Nr. niveluri:1; S. construita la sol:36 mp; S. construita defasurata:36 mp; Anexa

B. Partea II. Proprietari și acte

Inscrieri privitoare la dreptul de proprietate și alte drepturi reale		Referințe
/		
Act Administrativ nr. 41668, din 11/03/1999 emis de Comisia Judeteana Prahova;		
B1	Intabulare, drept de PROPRIETATE, dobandit prin Constituire, cota actuala 1/1 1) STAN IOAN 2) STAN LUCRETIA	A1
Act Notarial nr. 6065, din 10/07/1981 emis de Notariatul de Stat Judetean Prahova;		
B2	Intabulare, drept de PROPRIETATE, dobandit prin Conventie, cota actuala 1/1 1) STAN IOAN 2) STAN LUCRETIA	A1.1, A1.2, A1.3

C. Partea III. SARCINI .

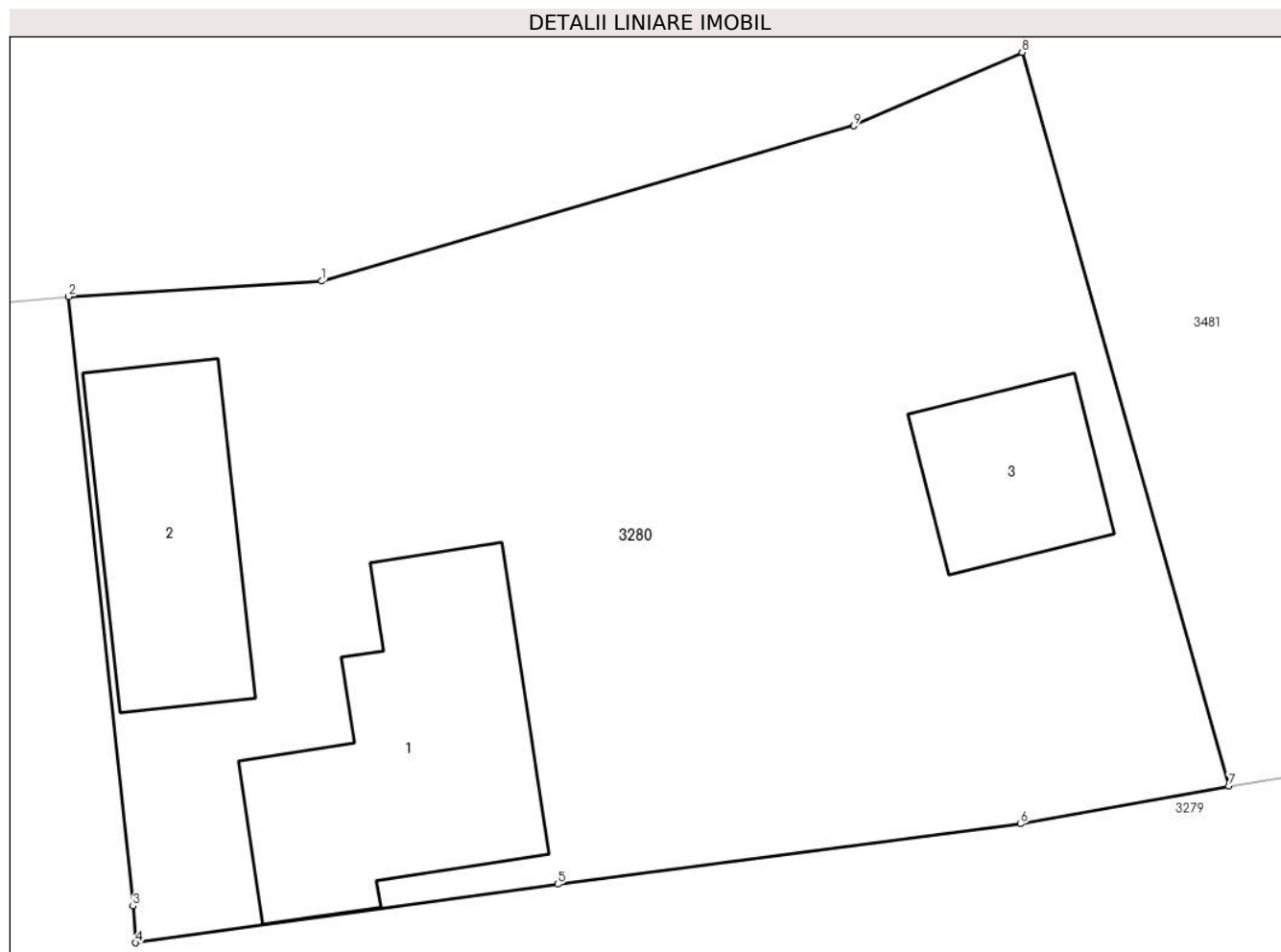
Inscrieri privind dezmembramintele dreptului de proprietate, drepturi reale de garanție și sarcini	Referințe
NU SUNT	

Anexa Nr. 1 La Partea I

Teren

Nr cadastral	Suprafața (mp)*	Observații / Referințe
	Din acte: 250 Masurata: 898	

* Suprafața este determinată în planul de proiecție Stereo 70.



Date referitoare la teren

Crt	Categorie folosință	Intra vilan	Suprafața (mp)	Tarla	Parcelă	Nr. topo	Observații / Referințe
1	curți constructii	DA	898	12	368	-	

Date referitoare la construcții

Crt	Număr	Destinație construcție	Supraf. (mp)	Situație juridică	Observații / Referințe
A1.1		construcții de locuințe	90	Cu acte	Nr. niveluri:1; S. construita la sol:90 mp; S. construita desfasurata:90 mp; Locuinta
A1.2		construcții de locuințe	59	Cu acte	Nr. niveluri:1; S. construita la sol:59 mp; S. construita desfasurata:59 mp; Locuinta
A1.3		construcții anexa	36	Cu acte	Nr. niveluri:1; S. construita la sol:36 mp; S. construita desfasurata:36 mp; Anexa

Lungime Segmente

1) Valorile lungimilor segmentelor sunt obținute din proiecție în plan.

Punct început	X / Y	Punct sfârșit	X / Y	Lungime segment (** (m)
1	600.245,124 388.897,361	2	600.236,104 388.896,816	9.036

Punct început	X / Y	Punct sfârșit	X / Y	Lungime segment (** (m)
2	600.236,104 388.896,816	3	600.238,401 388.875,084	21.853
3	600.238,401 388.875,084	4	600.238,502 388.873,775	1.313
4	600.238,502 388.873,775	5	600.253,538 388.875,863	15.18
5	600.253,538 388.875,863	6	600.270,035 388.878,013	16.637
6	600.270,035 388.878,013	7	600.277,473 388.879,368	7.56
7	600.277,473 388.879,368	8	600.270,108 388.905,519	27.168
8	600.270,108 388.905,519	9	600.264,106 388.902,902	6.548
9	600.264,106 388.902,902	1	600.245,124 388.897,361	19.774

** Lungimile segmentelor sunt determinate în planul de proiecție Stereo 70 și sunt rotunjite la 1 milimetru.

*** Distanța dintre puncte este formată din segmente cumulate ce sunt mai mici decât valoarea 1 milimetru.

**DATE DESPRE IMOBILUL NR. 3281**

Oficiul de Cadastru și Publicitate Imobiliară PRAHOVA
Biroul de Cadastru și Publicitate Imobiliară Ploiești

A. Partea I. Descrierea imobilului

TEREN Necunoscut

Adresa: Loc. Urlati, Str Maruntis, Nr. 24, Jud. Prahova, T12, Cc365,A363,V364,T90,V3731/3

Nr. Crt	Nr cadastral Nr. topografic	Suprafața* (mp)	Observații / Referințe
A1		13.720	Sector cadastral:85 Teren imprejmuit;

B. Partea II. Proprietari și acte

Inscrieri privitoare la dreptul de proprietate și alte drepturi reale		Referințe
/		
Act Administrativ nr. 204363, din 19/02/2009 emis de Comisia Judeteana Prahova (Act administrativ nr. 9134/09.05.2024 emis de Primaria Urlati);		
B1	Intabulare, drept de PROPRIETATE, dobandit prin Reconstituire, cota actuala 1/1 1) TEODORESCU VALENTINA 2) ILIESCU ORTANSA 3) FULGEANU MARIA 4) BAICAN DANIEL	A1

C. Partea III. SARCINI .

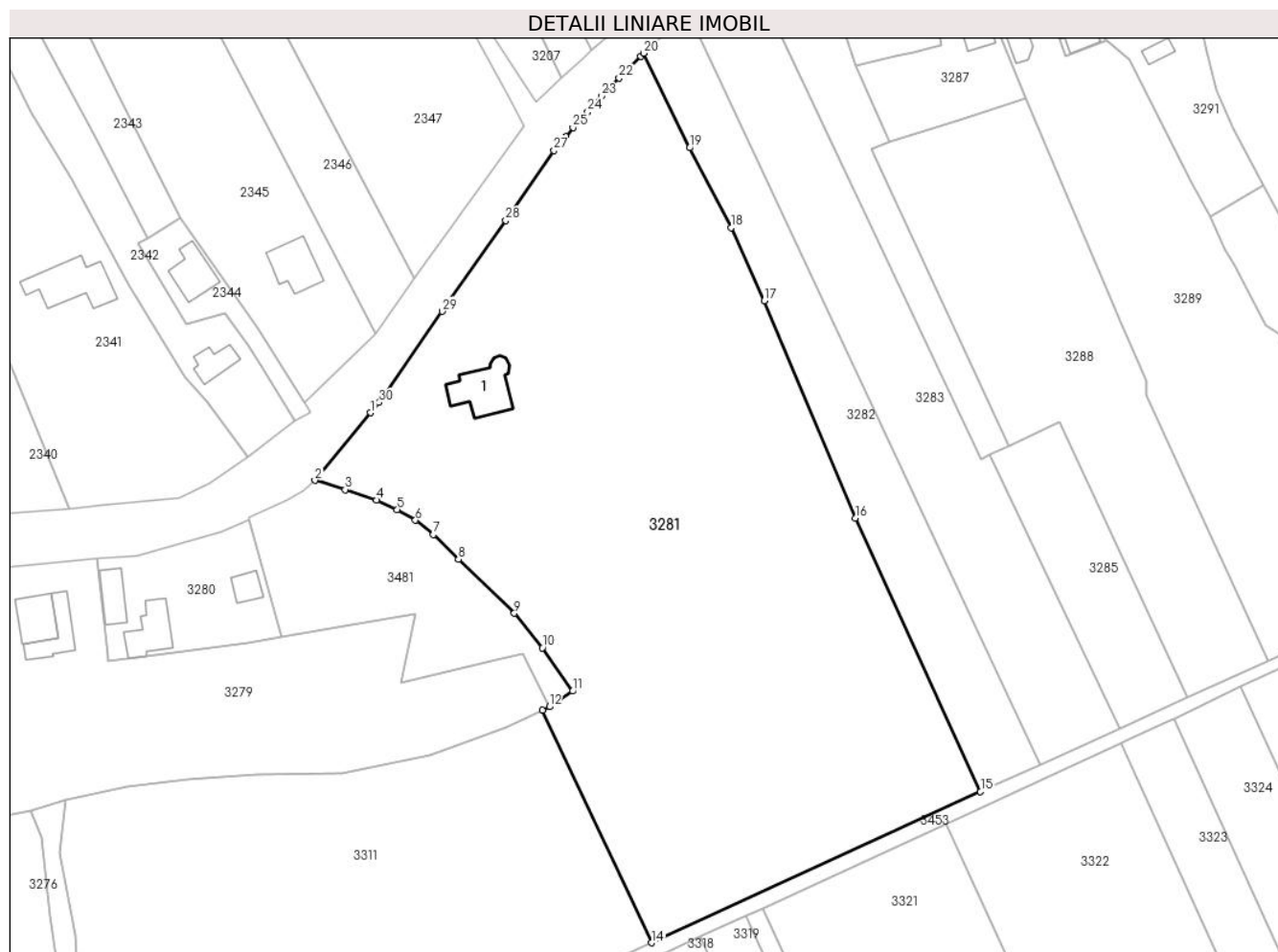
Inscrieri privind dezmembramintele dreptului de proprietate, drepturi reale de garanție și sarcini	Referințe
NU SUNT	

Anexa Nr. 1 La Partea I

Teren

Nr cadastral	Suprafața (mp)*	Observații / Referințe
	13.720	

* Suprafața este determinată în planul de proiecție Stereo 70.



Date referitoare la teren

Crt	Categorie folosință	Intravilan	Suprafața (mp)	Tarla	Parcelă	Nr. topo	Observații / Referințe
1	curți constructii	DA	1.140	12	365	-	
2	livada	DA	4.110	12	V364	-	
3	livada	NU	4.214	12,90	364,5731/3	-	In TP T100, V5731/3
4	arabil	DA	2.527	12	363	-	
5	arabil	NU	185	12	363	-	
6	vie	NU	1.544	90	5731/3	-	In acte T 100, V5731/3

Date referitoare la construcții

Crt	Număr	Destinație construcție	Supraf. (mp)	Situație juridică	Observații / Referințe
A1.1		construcții de locuințe	126	Fara acte	Nr. niveluri:1; S. construita la sol:126 mp; S. construita desfasurata:126 mp; Locuinta

Lungime Segmente

1) Valorile lungimilor segmentelor sunt obținute din proiecție în plan.

Punct început	X / Y	Punct sfârșit	X / Y	Lungime segment (** (m)	Punct început	X / Y	Punct sfârșit	X / Y	Lungime segment (** (m)
---------------	-------	---------------	-------	-------------------------	---------------	-------	---------------	-------	-------------------------

Punct început	X / Y	Punct sfârșit	X / Y	Lungime segment (** (m))
1	600.297,565 388.929,618	2	600.285,018 388.914,407	19.718
3	600.291,83 388.912,36	4	600.298,88 388.910,0	7.435
5	600.303,54 388.907,87	6	600.307,62 388.905,47	4.734
7	600.311,67 388.902,25	8	600.317,3 388.896,68	7.92
9	600.329,86 388.884,58	10	600.336,16 388.876,84	9.98
11	600.342,97 388.867,09	12	600.337,748 388.863,598	6.282
13	600.336,212 388.862,87	14	600.360,701 388.810,603	57.72
15	600.434,608 388.844,57	16	600.406,459 388.905,97	67.545
17	600.385,981 388.954,746	18	600.378,537 388.971,174	18.036
19	600.369,251 388.989,1	20	600.358,868 389.010,335	23.638
21	600.358,193 389.009,66	22	600.353,37 389.004,791	6.853
23	600.349,493 389.000,699	24	600.346,325 388.997,173	4.74
25	600.343,053 388.993,622	26	600.341,384 388.991,601	2.621
27	600.338,793 388.988,488	28	600.327,959 388.972,759	19.099
29	600.313,637 388.952,368	30	600.299,509 388.931,902	24.869

Punct început	X / Y	Punct sfârșit	X / Y	Lungime segment (** (m))
2	600.285,018 388.914,407	3	600.291,83 388.912,36	7.113
4	600.298,88 388.910,0	5	600.303,54 388.907,87	5.124
6	600.307,62 388.905,47	7	600.311,67 388.902,25	5.174
8	600.317,3 388.896,68	9	600.329,86 388.884,58	17.44
10	600.336,16 388.876,84	11	600.342,97 388.867,09	11.893
12	600.337,748 388.863,598	13	600.336,212 388.862,87	1.7
14	600.360,701 388.810,603	15	600.434,608 388.844,57	81.339
16	600.406,459 388.905,97	17	600.385,981 388.954,746	52.9
18	600.378,537 388.971,174	19	600.369,251 388.989,1	20.188
20	600.358,868 389.010,335	21	600.358,193 389.009,66	0.955
22	600.353,37 389.004,791	23	600.349,493 389.000,699	5.637
24	600.346,325 388.997,173	25	600.343,053 388.993,622	4.829
26	600.341,384 388.991,601	27	600.338,793 388.988,488	4.05
28	600.327,959 388.972,759	29	600.313,637 388.952,368	24.918
30	600.299,509 388.931,902	1	600.297,565 388.929,618	2.999

** Lungimile segmentelor sunt determinate în planul de proiecție Stereo 70 și sunt rotunjite la 1 milimetru.

*** Distanța dintre puncte este formată din segmente cumulate ce sunt mai mici decât valoarea 1 milimetru.

**DATE DESPRE IMOBILUL NR. 3282**

Oficiul de Cadastru și Publicitate Imobiliară PRAHOVA
Biroul de Cadastru și Publicitate Imobiliară Ploiești

A. Partea I. Descrierea imobilului

TEREN Necunoscut

Adresa: Loc. Urlati, Str Maruntis, Jud. Prahova, T12, A362,T90, V5731/4

Nr. Crt	Nr cadastral Nr. topografic	Suprafața* (mp)	Observații / Referințe
A1		2.449	Sector cadastral:85 Teren neimprejmuit;

B. Partea II. Proprietari și acte

Inscrieri privitoare la dreptul de proprietate și alte drepturi reale	Referințe
/	
Act Administrativ nr. 109697, din 17/06/2004 emis de Comisia Judeteana Prahova;	
B1	A1
Intabulare, drept de PROPRIETATE, dobandit prin Reconstituire, cota actuala 1/1 1) STANESCU ELEONORA	

C. Partea III. SARCINI .

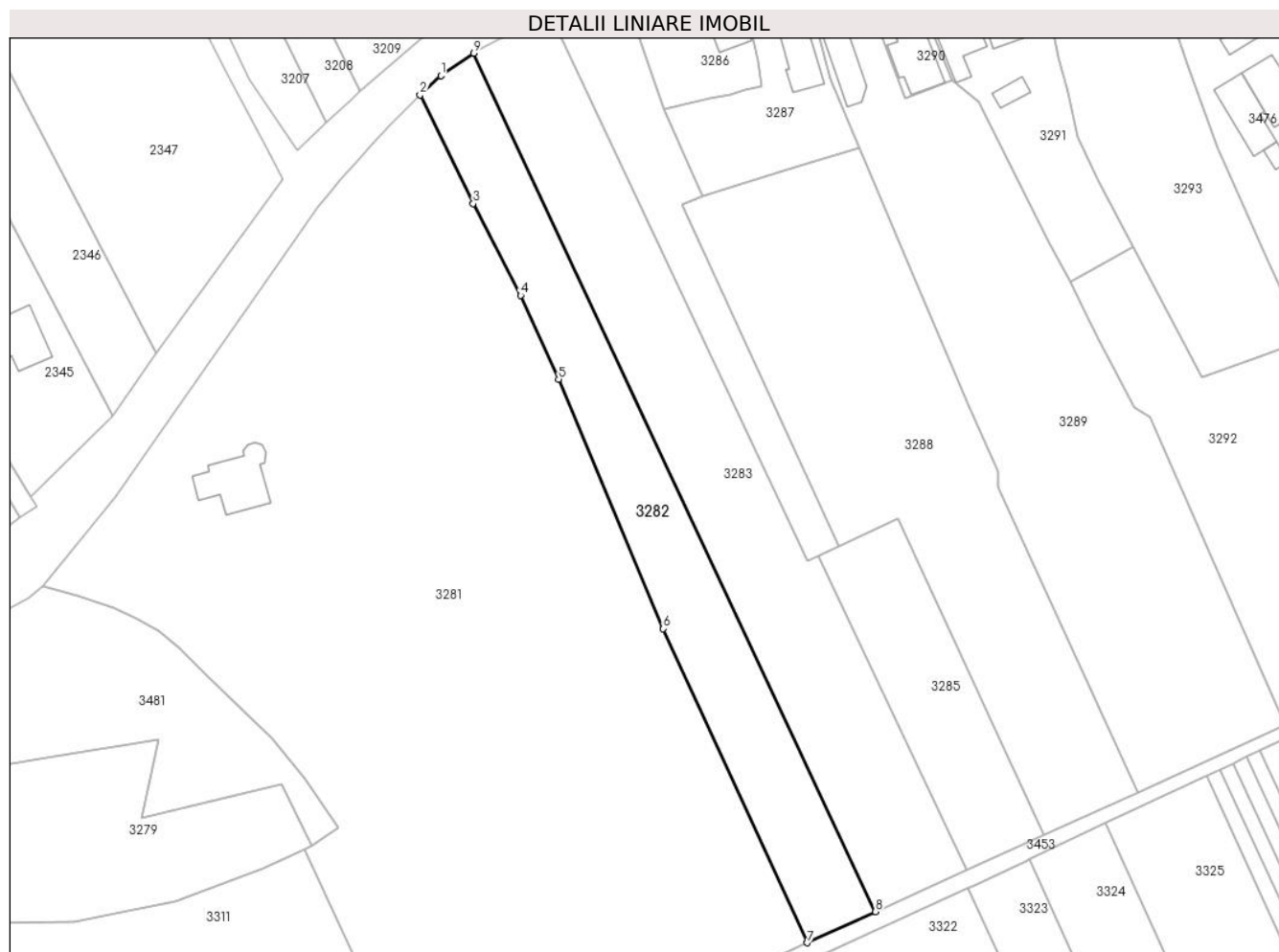
Inscrieri privind dezmembramintele dreptului de proprietate, drepturi reale de garanție și sarcini	Referințe
NU SUNT	

Anexa Nr. 1 La Partea I

Teren

Nr cadastral	Suprafața (mp)*	Observații / Referințe
	2.449	

* Suprafața este determinată în planul de proiecție Stereo 70.



Date referitoare la teren

Crt	Categorie folosință	Intravilan	Suprafața (mp)	Tarla	Parcelă	Nr. topo	Observații / Referințe
1	arabil	DA	1.361	12	362	-	
2	arabil	NU	115	12	362	-	
3	vie	NU	973	90	5731/4	-	

Lungime Segmente

1) Valorile lungimilor segmentelor sunt obținute din proiecție în plan.

Punct început	X / Y	Punct sfârșit	X / Y	Lungime segment (** (m)
1	600.362,939 389.014,113	2	600.358,868 389.010,335	5.554
2	600.358,868 389.010,335	3	600.369,251 388.989,1	23.638
3	600.369,251 388.989,1	4	600.378,537 388.971,174	20.188
4	600.378,537 388.971,174	5	600.385,981 388.954,746	18.036

Punct început	X / Y	Punct sfârșit	X / Y	Lungime segment (** (m)
5	600.385,981 388.954,746	6	600.406,459 388.905,97	52.9
6	600.406,459 388.905,97	7	600.434,608 388.844,57	67.545
7	600.434,608 388.844,57	8	600.447,947 388.850,632	14.652
8	600.447,947 388.850,632	9	600.369,409 389.018,495	185.327
9	600.369,409 389.018,495	1	600.362,939 389.014,113	7.814

** Lungimile segmentelor sunt determinate în planul de proiecție Stereo 70 și sunt rotunjite la 1 milimetru.

*** Distanța dintre puncte este formată din segmente cumulate ce sunt mai mici decât valoarea 1 milimetru.

**DATE DESPRE IMOBILUL NR. 3283**

Oficiul de Cadastru și Publicitate Imobiliară PRAHOVA
Biroul de Cadastru și Publicitate Imobiliară Ploiești

A. Partea I. Descrierea imobilului

TEREN Necunoscut

Adresa: Loc. Urlati, Str Maruntis, Jud. Prahova, T12, A361, T90, V5731/3

Nr. Crt	Nr cadastral Nr. topografic	Suprafața* (mp)	Observații / Referințe
A1		3.314	Sector cadastral:85 Teren neimprejmit;

B. Partea II. Proprietari și acte

Inscrieri privitoare la dreptul de proprietate și alte drepturi reale		Referințe
/		
Act Normativ nr. 7, din 13/03/1996 emis de Parlamentul Romaniei (Act administrativ nr.10657/30.05.2024 emis de Primaria Urlati);		
B1	Intabulare, drept de PROPRIETATE, dobandit prin Lege, cota actuala 1/1 1) NEIDENTIFICAT NEIDENTIFICAT	A1
Act Normativ nr. 7, din 13/03/1996 emis de Parlamentul Romaniei;		
B2	Se noteaza PROPRIETAR NEIDENTIFICAT, rezerva comisiei locale de fond funciar Urlati - conform art. 13, alin. 14	A1

C. Partea III. SARCINI .

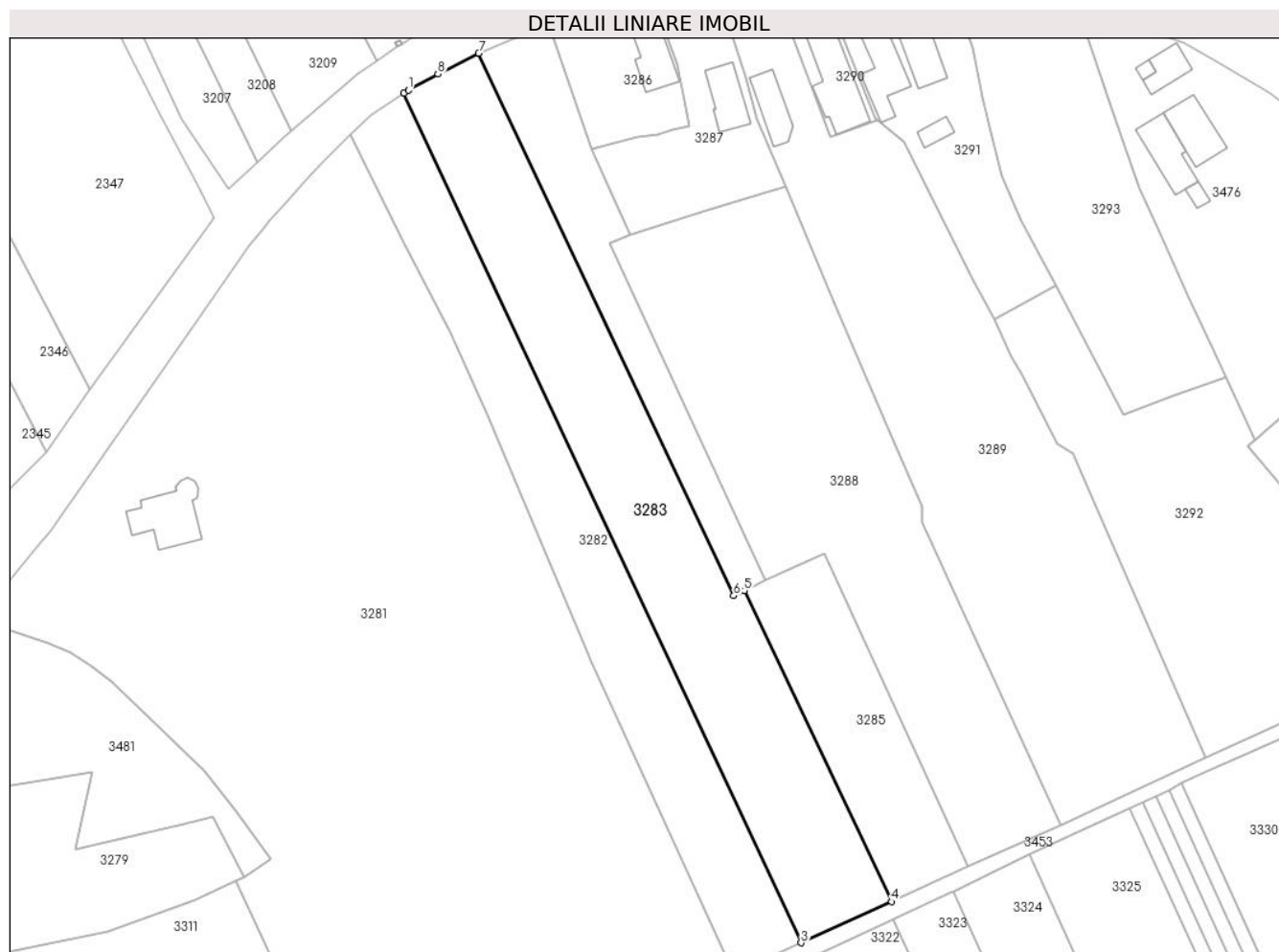
Inscrieri privind dezmembramintele dreptului de proprietate, drepturi reale de garanție și sarcini	Referințe
NU SUNT	

Anexa Nr. 1 La Partea I

Teren

Nr cadastral	Suprafața (mp)*	Observații / Referințe
	3.314	

* Suprafața este determinată în planul de proiecție Stereo 70.



Date referitoare la teren

Crt	Categorie folosință	Intravilan	Suprafața (mp)	Tarla	Parcelă	Nr. topo	Observații / Referințe
1	arabil	DA	1.846	12	361	-	
2	arabil	NU	147	12	361	-	
3	vie	NU	1.321	90	5731/3	-	

Lungime Segmente

1) Valorile lungimilor segmentelor sunt obținute din proiecție în plan.

Punct început	X / Y	Punct sfârșit	X / Y	Lungime segment (** (m)
1	600.370,284 389.019,087	2	600.369,409 389.018,495	1.056
2	600.369,409 389.018,495	3	600.447,947 388.850,632	185.327
3	600.447,947 388.850,632	4	600.465,816 388.858,753	19.628
4	600.465,816 388.858,753	5	600.436,709 388.920,213	68.004

Punct început	X / Y	Punct sfârșit	X / Y	Lungime segment (** (m)
5	600.436,709 388.920,213	6	600.434,618 388.919,224	2.313
6	600.434,618 388.919,224	7	600.384,196 389.026,404	118.448
7	600.384,196 389.026,404	8	600.376,133 389.022,308	9.044
8	600.376,133 389.022,308	1	600.370,284 389.019,087	6.677

** Lungimile segmentelor sunt determinate în planul de proiecție Stereo 70 și sunt rotunjite la 1 milimetru.

*** Distanța dintre puncte este formată din segmente cumulate ce sunt mai mici decât valoarea 1 milimetru.

**DATE DESPRE IMOBILUL NR. 3284**

Oficiul de Cadastru și Publicitate Imobiliară PRAHOVA
Biroul de Cadastru și Publicitate Imobiliară Ploiești

A. Partea I. Descrierea imobilului

TEREN Necunoscut

Adresa: Loc. Urlati, Str Maruntis, Jud. Prahova, T12, A360

Nr. Crt	Nr cadastral Nr. topografic	Suprafața* (mp)	Observații / Referințe
A1		1.112	Sector cadastral:85 Teren imprejmuit; Partial imprejmuit

B. Partea II. Proprietari și acte

Inscrieri privitoare la dreptul de proprietate și alte drepturi reale		Referințe
/		
Act Administrativ nr. 109679, din 16/06/2004 emis de Comisia Judeteana Prahova;		
B1	Intabulare, drept de PROPRIETATE, dobandit prin Reconstituire, cota actuala 3/4 1) MATEI GHEORGHE 2) GURGU ELENA 3) MATEI DUMITRU	A1
Act Notarial nr. 48, din 14/05/2009 emis de NP Anton Georgeta;		
B2	Intabulare, drept de PROPRIETATE, dobandit prin Succesiune, cota actuala 1/8 1) POENARU ADRIANA	A1
B3	Intabulare, drept de PROPRIETATE, dobandit prin Succesiune, cota actuala 1/8 1) CIOROBEA ELENA	A1

C. Partea III. SARCINI .

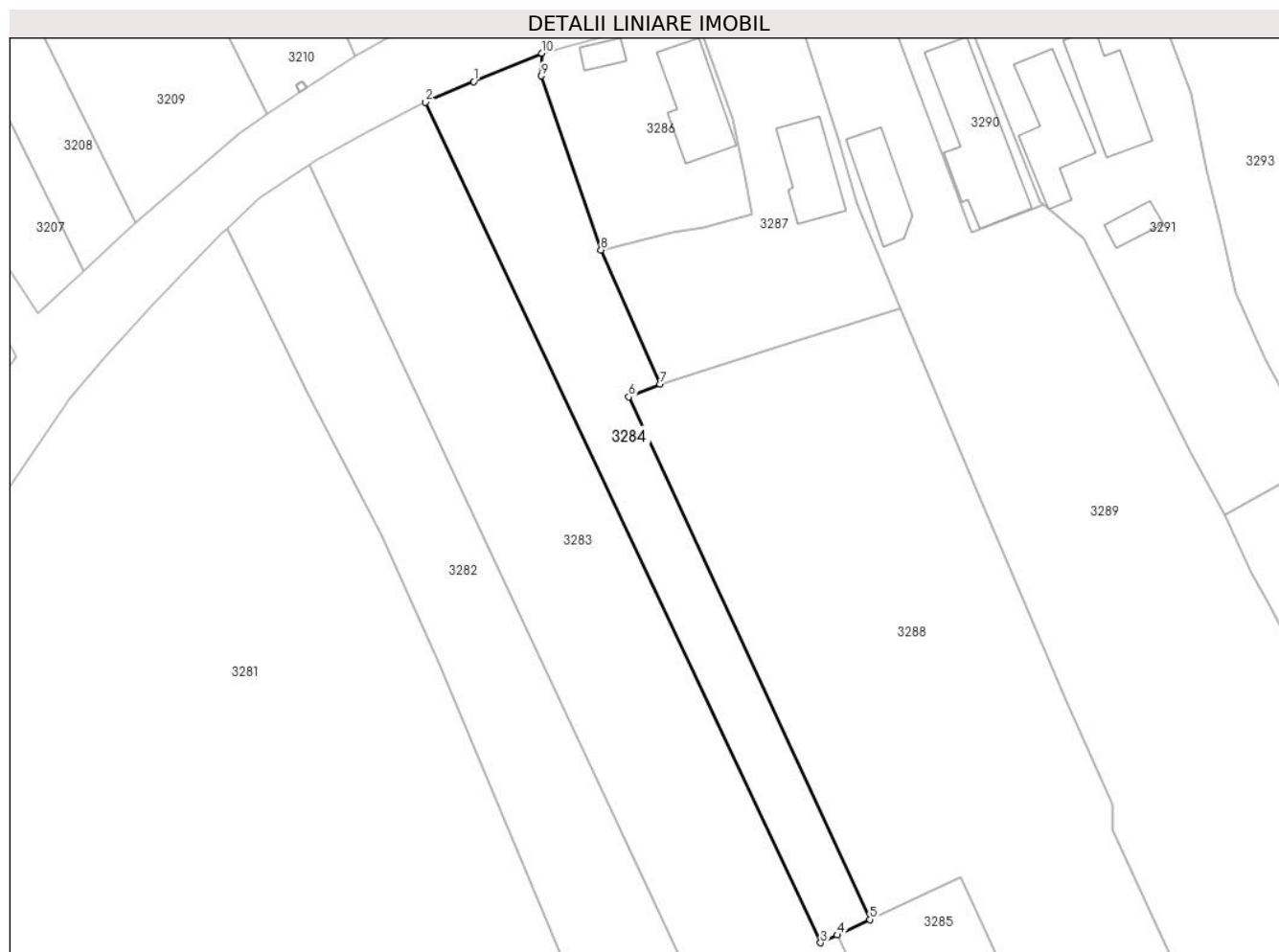
Inscrieri privind dezmembramintele dreptului de proprietate, drepturi reale de garanție și sarcini	Referințe
NU SUNT	

Anexa Nr. 1 La Partea I

Teren

Nr cadastral	Suprafața (mp)*	Observații / Referințe
	1.112	Partial împrejmuit

* Suprafața este determinată în planul de proiecție Stereo 70.



Date referitoare la teren

Crt	Categorie folosință	Intravilan	Suprafața (mp)	Tarla	Parcelă	Nr. topo	Observații / Referințe
1	arabil	DA	1.049	12	360	-	
2	arabil	NU	63	12	360	-	

Lungime Segmente

1) Valorile lungimilor segmentelor sunt obținute din proiecție în plan.

Punct început	X / Y	Punct sfârșit	X / Y	Lungime segment (** (m)
1	600.390,334 389.029,039	2	600.384,196 389.026,404	6.68
2	600.384,196 389.026,404	3	600.434,618 388.919,224	118.448
3	600.434,618 388.919,224	4	600.436,709 388.920,213	2.313
4	600.436,709 388.920,213	5	600.440,895 388.922,184	4.627

Punct început	X / Y	Punct sfârșit	X / Y	Lungime segment (** (m)
5	600.440,895 388.922,184	6	600.410,123 388.988,815	73.394
6	600.410,123 388.988,815	7	600.414,132 388.990,459	4.333
7	600.414,132 388.990,459	8	600.406,582 389.007,548	18.683
8	600.406,582 389.007,548	9	600.398,993 389.029,747	23.46
9	600.398,993 389.029,747	10	600.399,03 389.032,64	2.893
10	600.399,03 389.032,64	1	600.390,334 389.029,039	9.412

** Lungimile segmentelor sunt determinate în planul de proiecție Stereo 70 și sunt rotunjite la 1 milimetru.

*** Distanța dintre puncte este formată din segmente cumulate ce sunt mai mici decât valoarea 1 milimetru.

**DATE DESPRE IMOBILUL NR. 3285**

Oficiul de Cadastru și Publicitate Imobiliară PRAHOVA
Biroul de Cadastru și Publicitate Imobiliară Ploiești

A. Partea I. Descrierea imobilului

TEREN Extravilan

Adresa: Jud. Prahova, T90, V5731/6

Nr. Crt	Nr cadastral Nr. topografic	Suprafața* (mp)	Observații / Referințe
A1		1.160	Sector cadastral:85 Teren neimprejmuit;

B. Partea II. Proprietari și acte

Inscrieri privitoare la dreptul de proprietate și alte drepturi reale	Referințe
/	
Act Administrativ nr. 206270, din 15/01/2010 emis de Comisia Judeteana Prahova;	
B1	A1
Intabulare, drept de PROPRIETATE, dobandit prin Reconstituire, cota actuala 1/1 1) DRAGOMIR MARIN	

C. Partea III. SARCINI .

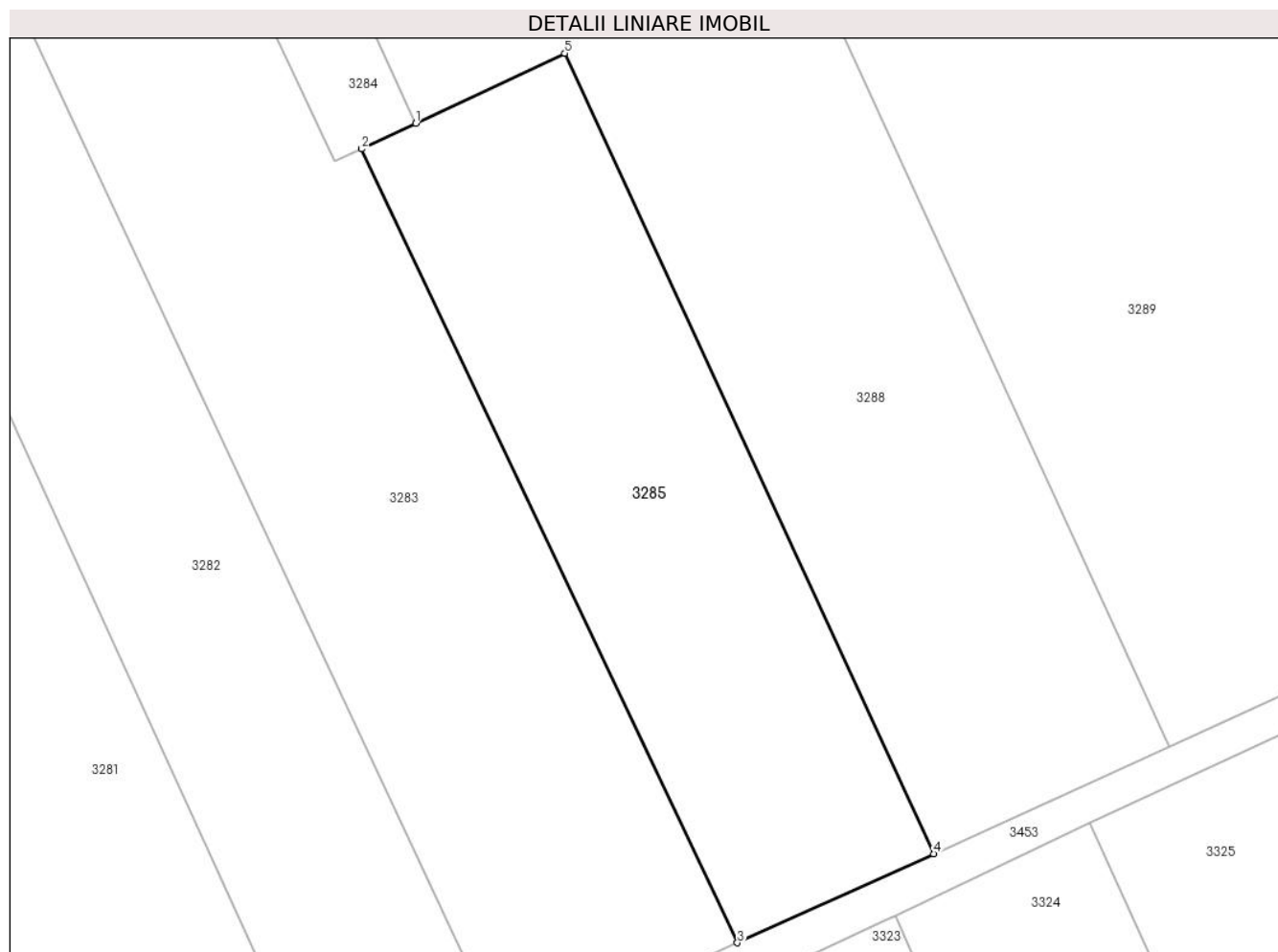
Inscrieri privind dezmembramintele dreptului de proprietate, drepturi reale de garanție și sarcini	Referințe
NU SUNT	

Anexa Nr. 1 La Partea I

Teren

Nr cadastral	Suprafața (mp)*	Observații / Referințe
	1.160	

* Suprafața este determinată în planul de proiecție Stereo 70.



Date referitoare la teren

Crt	Categorie folosință	Intravilan	Suprafața (mp)	Tarla	Parcelă	Nr. topo	Observații / Referințe
1	vie	NU	1.160	90	5731/6	-	

Lungime Segmente

1) Valorile lungimilor segmentelor sunt obținute din proiecție în plan.

Punct început	X / Y	Punct sfârșit	X / Y	Lungime segment (** (m)
1	600.440,895 388.922,184	2	600.436,709 388.920,213	4.627
2	600.436,709 388.920,213	3	600.465,816 388.858,753	68.004
3	600.465,816 388.858,753	4	600.481,005 388.865,656	16.684
4	600.481,005 388.865,656	5	600.452,438 388.927,619	68.231
5	600.452,438 388.927,619	1	600.440,895 388.922,184	12.759

**** Lungimile segmentelor sunt determinate în planul de proiecție Stereo 70 și sunt rotunjite la 1 milimetru.**

***** Distanța dintre puncte este formată din segmente cumulate ce sunt mai mici decât valoarea 1 milimetru.**

**DATE DESPRE IMOBILUL NR. 3286**

Oficiul de Cadastru și Publicitate Imobiliară PRAHOVA
Biroul de Cadastru și Publicitate Imobiliară Ploiești

A. Partea I. Descrierea imobilului

TEREN Intravilan

Adresa: Loc. Urlati, Str Maruntis, Nr. 24A, Jud. Prahova, T12, Cc 355

Nr. Crt	Nr cadastral Nr. topografic	Suprafața* (mp)	Observații / Referințe
A1		551	Sector cadastral:85 Teren imprejmuit;

B. Partea II. Proprietari și acte

Inscrieri privitoare la dreptul de proprietate și alte drepturi reale		Referințe
/		
Act Normativ nr. 7, din 13/03/1996 emis de Parlamentul Romaniei;		
B1	Intabulare, drept de PROPRIETATE, dobandit prin Lege, cota actuala 1/1 1) NEIDENTIFICAT NEIDENTIFICAT	A1
B2	Se noteaza PROPRIETAR NEIDENTIFICAT- conform art. 13, alin. 15 din Legea 7/1996	A1

C. Partea III. SARCINI .

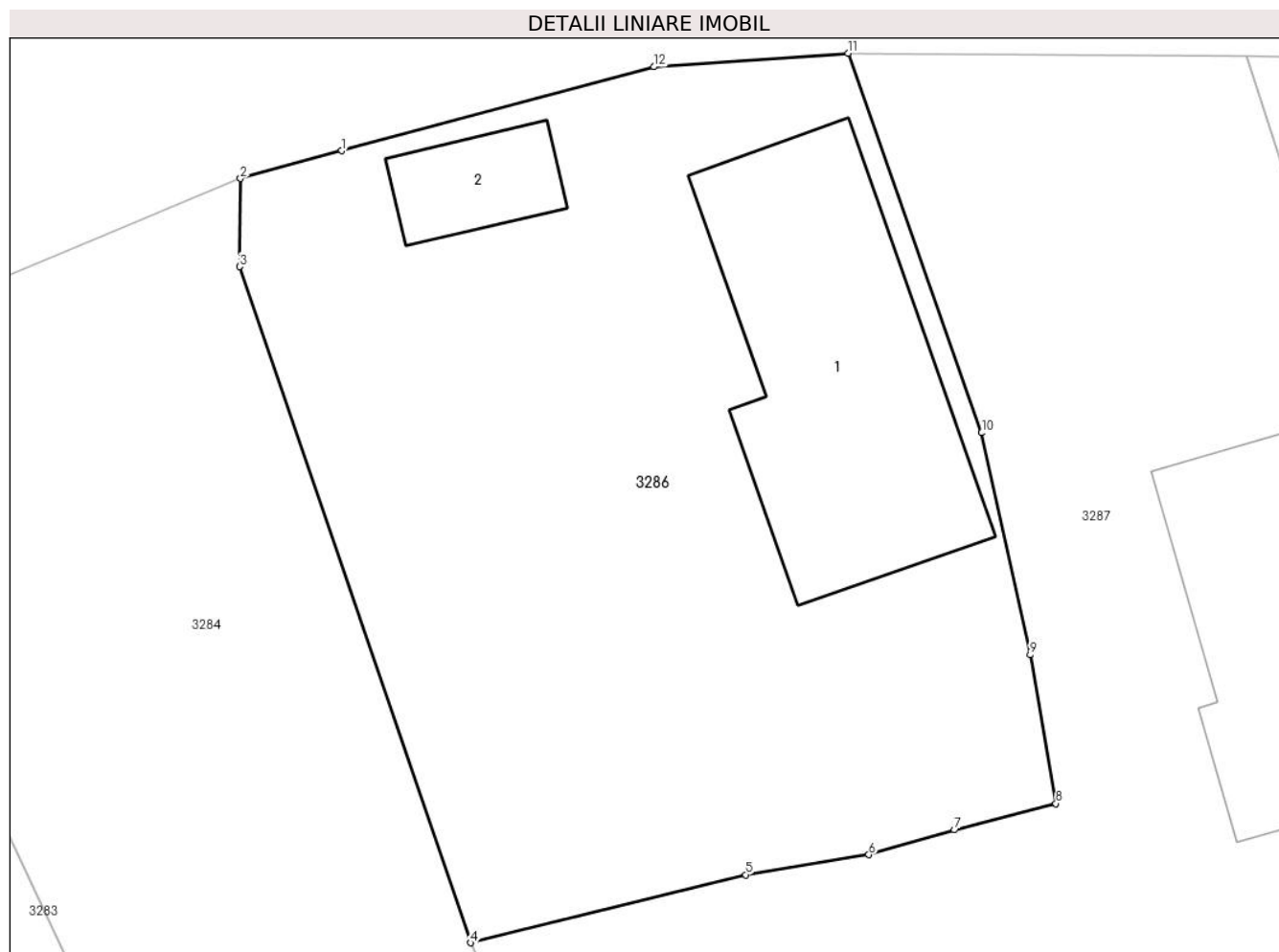
Inscrieri privind dezmembramintele dreptului de proprietate, drepturi reale de garanție și sarcini	Referințe
NU SUNT	

Anexa Nr. 1 La Partea I

Teren

Nr cadastral	Suprafața (mp)*	Observații / Referințe
	551	

* Suprafața este determinată în planul de proiecție Stereo 70.



Date referitoare la teren

Crt	Categorie folosință	Intra vilan	Suprafața (mp)	Tarla	Parcelă	Nr. topo	Observații / Referințe
1	curți constructii	DA	551	12	355	-	

Date referitoare la construcții

Crt	Număr	Destinație construcție	Supraf. (mp)	Situație juridică	Observații / Referințe
A1.1		construcții de locuințe	90	Fara acte	Nr. niveluri:1; S. construita la sol:90 mp; S. construita desfasurata:90 mp; Locuinta
A1.2		construcții anexa	16	Fara acte	Nr. niveluri:1; S. construita la sol:16 mp; S. construita desfasurata:16 mp; Anexa

Lungime Segmente

1) Valorile lungimilor segmentelor sunt obținute din proiecție în plan.

Punct început	X / Y	Punct sfârșit	X / Y	Lungime segment (** (m)
1	600.402,36 389.033,55	2	600.399,03 389.032,64	3.452
2	600.399,03 389.032,64	3	600.398,993 389.029,747	2.893
3	600.398,993 389.029,747	4	600.406,582 389.007,548	23.46

Punct început	X / Y	Punct sfârșit	X / Y	Lungime segment (** (m)
4	600.406,582 389.007,548	5	600.415,63 389.009,78	9.319
5	600.415,63 389.009,78	6	600.419,671 389.010,442	4.095
6	600.419,671 389.010,442	7	600.422,49 389.011,25	2.933
7	600.422,49 389.011,25	8	600.425,821 389.012,118	3.442
8	600.425,821 389.012,118	9	600.424,979 389.017,0	4.954
9	600.424,979 389.017,0	10	600.423,381 389.024,292	7.465
10	600.423,381 389.024,292	11	600.418,986 389.036,754	13.214
11	600.418,986 389.036,754	12	600.412,61 389.036,31	6.391
12	600.412,61 389.036,31	1	600.402,36 389.033,55	10.615

** Lungimile segmentelor sunt determinate în planul de proiecție Stereo 70 și sunt rotunjite la 1 milimetru.

*** Distanța dintre puncte este formată din segmente cumulate ce sunt mai mici decât valoarea 1 milimetru.

**DATE DESPRE IMOBILUL NR. 3287**

Oficiul de Cadastru și Publicitate Imobiliară PRAHOVA
Biroul de Cadastru și Publicitate Imobiliară Ploiești

A. Partea I. Descrierea imobilului

TEREN Intravilan

Adresa: Loc. Urlati, Str Maruntis, Nr. 26, Jud. Prahova, T12, Cc 356, A357

Nr. Crt	Nr cadastral Nr. topografic	Suprafața* (mp)	Observații / Referințe
A1		863	Sector cadastral:85 Teren imprejmuit;

B. Partea II. Proprietari și acte

Inscrieri privitoare la dreptul de proprietate și alte drepturi reale		Referințe
/		
Act Normativ nr. 7, din 13/03/1996 emis de Parlamentul Romaniei;		
B1	Intabulare, drept de PROPRIETATE, dobandit prin Lege, cota actuala 1/1 1) NEIDENTIFICAT NEIDENTIFICAT	A1
B2	Se noteaza PROPRIETAR NEIDENTIFICAT- conform art. 13, alin. 15 din Legea 7/1996	A1

C. Partea III. SARCINI .

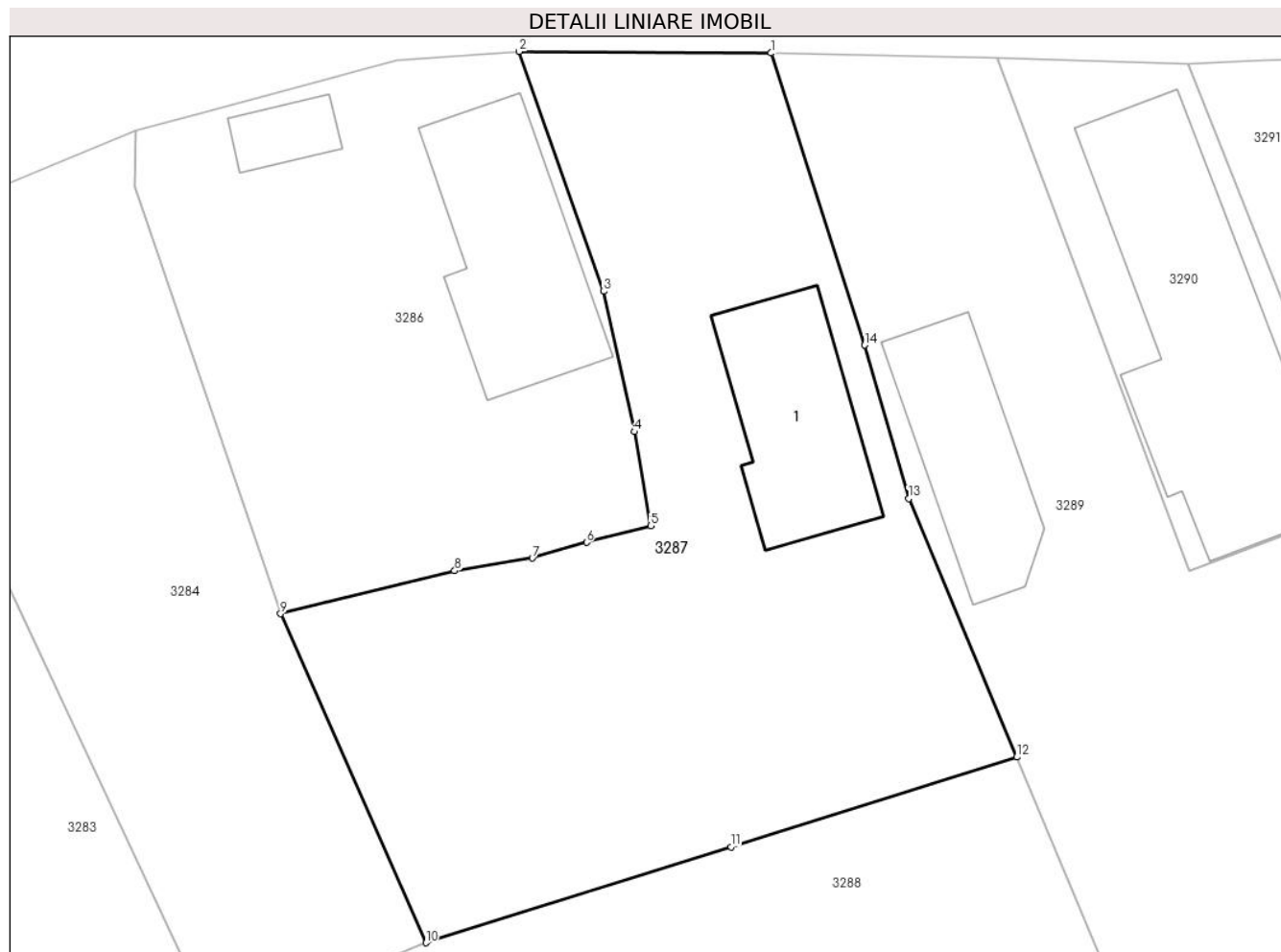
Inscrieri privind dezmembramintele dreptului de proprietate, drepturi reale de garanție și sarcini	Referințe
NU SUNT	

Anexa Nr. 1 La Partea I

Teren

Nr cadastral	Suprafața (mp)*	Observații / Referințe
	863	

* Suprafața este determinată în planul de proiecție Stereo 70.



Date referitoare la teren

Crt	Categorie folosință	Intravilan	Suprafața (mp)	Tarla	Parcelă	Nr. topo	Observații / Referințe
1	curți constructii	DA	435	12	356	-	
2	arabil	DA	428	12	357	-	

Date referitoare la construcții

Crt	Număr	Destinație construcție	Supraf. (mp)	Situație juridică	Observații / Referințe
A1.1		construcții de locuințe	75	Fara acte	Nr. niveluri:1; S. construita la sol:75 mp; S. construita desfasurata:75 mp; Locuinta

Lungime Segmente

1) Valorile lungimilor segmentelor sunt obținute din proiecție în plan.

Punct început	X / Y	Punct sfârșit	X / Y	Lungime segment (** (m)
1	600.432,09 389.036,67	2	600.418,986 389.036,754	13.104
2	600.418,986 389.036,754	3	600.423,381 389.024,292	13.214
3	600.423,381 389.024,292	4	600.424,979 389.017,0	7.465

Punct început	X / Y	Punct sfârșit	X / Y	Lungime segment (** (m)
4	600.424,979 389.017,0	5	600.425,821 389.012,118	4.954
5	600.425,821 389.012,118	6	600.422,49 389.011,25	3.442
6	600.422,49 389.011,25	7	600.419,671 389.010,442	2.933
7	600.419,671 389.010,442	8	600.415,63 389.009,78	4.095
8	600.415,63 389.009,78	9	600.406,582 389.007,548	9.319
9	600.406,582 389.007,548	10	600.414,132 388.990,459	18.683
10	600.414,132 388.990,459	11	600.429,999 388.995,431	16.628
11	600.429,999 388.995,431	12	600.444,855 389.000,104	15.574
12	600.444,855 389.000,104	13	600.439,23 389.013,53	14.557
13	600.439,23 389.013,53	14	600.436,95 389.021,5	8.29
14	600.436,95 389.021,5	1	600.432,09 389.036,67	15.929

** Lungimile segmentelor sunt determinate în planul de proiecție Stereo 70 și sunt rotunjite la 1 milimetru.

*** Distanța dintre puncte este formată din segmente cumulate ce sunt mai mici decât valoarea 1 milimetru.

**DATE DESPRE IMOBILUL NR. 3288**

Oficiul de Cadastru și Publicitate Imobiliară PRAHOVA
Biroul de Cadastru și Publicitate Imobiliară Ploiești

A. Partea I. Descrierea imobilului

TEREN Necunoscut

Adresa: Loc. Urlati, Jud. Prahova, T12, A358, T90, V5731/7

Nr. Crt	Nr cadastral Nr. topografic	Suprafața* (mp)	Observații / Referințe
A1		3.884	Sector cadastral:85 Teren neimprejmit;

B. Partea II. Proprietari și acte

Inscrieri privitoare la dreptul de proprietate și alte drepturi reale		Referințe
/		
Act Normativ nr. 7, din 13/03/1996 emis de Parlamentul Romaniei (Act administrativ nr. 10657/30.05.2024 emis de Primaria Urlati);		
B1	Intabulare, drept de PROPRIETATE, dobandit prin Lege, cota actuala 1/1 1) NEIDENTIFICAT NEIDENTIFICAT	A1
Act Normativ nr. 7, din 13/03/1996 emis de Parlamentul Romaniei;		
B2	Se noteaza PROPRIETAR NEIDENTIFICAT, rezerva comisiei locale de fond funciar Urlati - conform art. 13, alin. 14	A1

C. Partea III. SARCINI .

Inscrieri privind dezmembramintele dreptului de proprietate, drepturi reale de garanție și sarcini	Referințe
NU SUNT	

Anexa Nr. 1 La Partea I

Teren

Nr cadastral	Suprafața (mp)*	Observații / Referințe
	3.884	

* Suprafața este determinată în planul de proiecție Stereo 70.



Date referitoare la teren

Crt	Categorie folosință	Intra vilan	Suprafața (mp)	Tarla	Parcelă	Nr. topo	Observații / Referințe
1	arabil	DA	2.175	12	358	-	
2	arabil	NU	331	12	358	-	
3	vie	NU	1.378	90	5731/7	-	

Lungime Segmente

1) Valorile lungimilor segmentelor sunt obținute din proiecție în plan.

Punct început	X / Y	Punct sfârșit	X / Y	Lungime segment (** (m)
1	600.429,999 388.995,431	2	600.414,132 388.990,459	16.628
2	600.414,132 388.990,459	3	600.410,123 388.988,815	4.333
3	600.410,123 388.988,815	4	600.440,895 388.922,184	73.394
4	600.440,895 388.922,184	5	600.452,438 388.927,619	12.759

Punct început	X / Y	Punct sfârșit	X / Y	Lungime segment (** (m)
5	600.452,438 388.927,619	6	600.481,005 388.865,656	68.231
6	600.481,005 388.865,656	7	600.499,239 388.873,936	20.026
7	600.499,239 388.873,936	8	600.471,923 388.933,631	65.648
8	600.471,923 388.933,631	9	600.471,906 388.936,786	3.155
9	600.471,906 388.936,786	10	600.466,07 388.949,86	14.317
10	600.466,07 388.949,86	11	600.454,51 388.977,06	29.555
11	600.454,51 388.977,06	12	600.444,855 389.000,104	24.985
12	600.444,855 389.000,104	1	600.429,999 388.995,431	15.574

** Lungimile segmentelor sunt determinate în planul de proiecție Stereo 70 și sunt rotunjite la 1 milimetru.

*** Distanța dintre puncte este formată din segmente cumulate ce sunt mai mici decât valoarea 1 milimetru.

**DATE DESPRE IMOBILUL NR. 3289**

Oficiul de Cadastru și Publicitate Imobiliară PRAHOVA
Biroul de Cadastru și Publicitate Imobiliară Ploiești

A. Partea I. Descrierea imobilului

TEREN Necunoscut

Adresa: Loc. Urlati, Str Maruntis, Nr. 28, Jud. Prahova, T12, Cc354,A353,V352,T90, V5731/8

Nr. Crt	Nr cadastral Nr. topografic	Suprafața* (mp)	Observații / Referințe
A1		4.551	Sector cadastral:85 Teren imprejmuit; Partial imprejmuit

Construcții

Crt	Nr cadastral Nr. topografic	Adresa	Observații / Referințe
A1.1		Loc. Urlati, Str Maruntis, Nr. 28, Jud. Prahova, T12, Cc354,A353,V352,T90, V5731/8	Nr. niveluri:1; S. construita la sol:67 mp; S. construita desfasurata:67 mp; Anexa

B. Partea II. Proprietari și acte

Inscrieri privitoare la dreptul de proprietate și alte drepturi reale		Referințe
/		
Act Administrativ nr. 46970, din 12/11/1996 emis de Comisia Judeteana Prahova (Act administrativ nr. 9134/09.05.2024 emis de Primaria Urlati);		
B1	Intabulare, drept de PROPRIETATE, dobandit prin Reconstituire, cota actuala 1/1 1) ANDRONE ANA DEFUNCT:Da	A1
Act Administrativ nr. 10604, din 20/05/2024 emis de Primaria Urlati;		
B2	Intabulare, drept de PROPRIETATE, dobandit prin Construire, cota actuala 1/1 1) ANDRONE ANA DEFUNCT:Da	A1.1

C. Partea III. SARCINI .

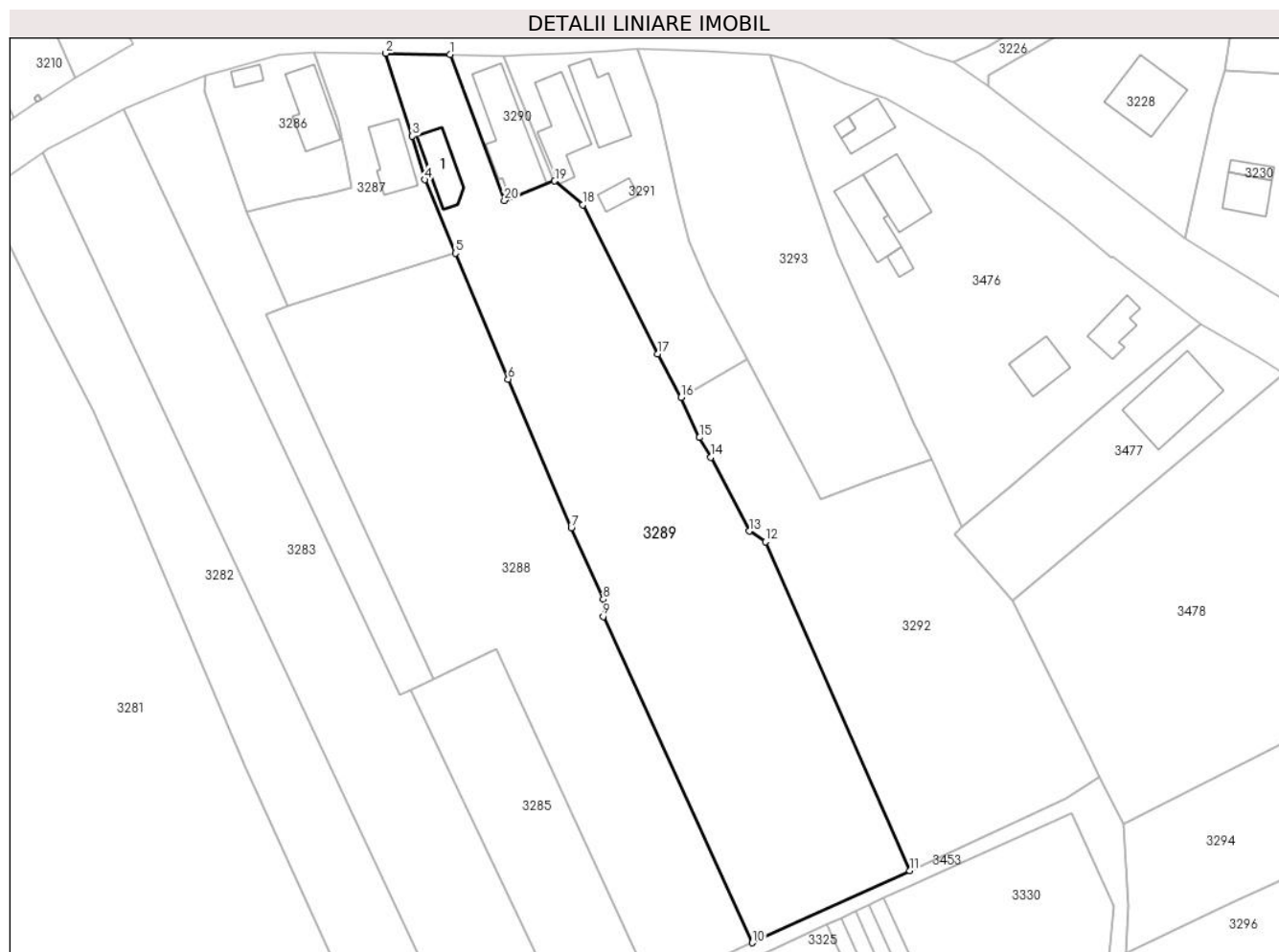
Inscrieri privind dezmembramintele dreptului de proprietate, drepturi reale de garanție și sarcini	Referințe
NU SUNT	

Anexa Nr. 1 La Partea I

Teren

Nr cadastral	Suprafața (mp)*	Observații / Referințe
	4.551	Partial imprejmuit

* Suprafața este determinată în planul de proiecție Stereo 70.



Date referitoare la teren

Crt	Categorie folosință	Intravilan	Suprafața (mp)	Tarla	Parcelă	Nr. topo	Observații / Referințe
1	curți constructii	DA	361	12	354	-	
2	arabil	DA	1.661	12	353,352	-	
3	arabil	NU	326	12	352,353	-	
4	vie	NU	2.203	90	5731/8	-	In acte T 92, V5731/8

Date referitoare la construcții

Crt	Număr	Destinație construcție	Supraf. (mp)	Situație juridică	Observații / Referințe
A1.1		constructii anexa	67	Cu acte	Nr. niveluri:1; S. construita la sol:67 mp; S. construita desfasurata:67 mp; Anexa

Lungime Segmente

1) Valorile lungimilor segmentelor sunt obținute din proiecție în plan.

Punct început	X / Y	Punct sfârșit	X / Y	Lungime segment (** (m)
1	600.443,841 389.036,44	2	600.432,09 389.036,67	11.753

Punct început	X / Y	Punct sfârșit	X / Y	Lungime segment (** (m)
2	600.432,09 389.036,67	3	600.436,95 389.021,5	15.929
3	600.436,95 389.021,5	4	600.439,23 389.013,53	8.29
4	600.439,23 389.013,53	5	600.444,855 389.000,104	14.557
5	600.444,855 389.000,104	6	600.454,51 388.977,06	24.985
6	600.454,51 388.977,06	7	600.466,07 388.949,86	29.555
7	600.466,07 388.949,86	8	600.471,906 388.936,786	14.317
8	600.471,906 388.936,786	9	600.471,923 388.933,631	3.155
9	600.471,923 388.933,631	10	600.499,239 388.873,936	65.648
10	600.499,239 388.873,936	11	600.528,02 388.887,149	31.669
11	600.528,02 388.887,149	12	600.501,586 388.947,301	65.704
12	600.501,586 388.947,301	13	600.498,63 388.949,24	3.535
13	600.498,63 388.949,24	14	600.491,64 388.962,77	15.229
14	600.491,64 388.962,77	15	600.489,55 388.966,37	4.163
15	600.489,55 388.966,37	16	600.486,18 388.973,73	8.095
16	600.486,18 388.973,73	17	600.481,9 388.981,63	8.985
17	600.481,9 388.981,63	18	600.468,18 389.008,98	30.598
18	600.468,18 389.008,98	19	600.463,033 389.013,308	6.725
19	600.463,033 389.013,308	20	600.453,823 389.009,743	9.876
20	600.453,823 389.009,743	1	600.443,841 389.036,44	28.502

** Lungimile segmentelor sunt determinate în planul de proiecție Stereo 70 și sunt rotunjite la 1 milimetru.

*** Distanța dintre puncte este formată din segmente cumulate ce sunt mai mici decât valoarea 1 milimetru.

**DATE DESPRE IMOBILUL NR. 3290**

Oficiul de Cadastru și Publicitate Imobiliară PRAHOVA
Biroul de Cadastru și Publicitate Imobiliară Ploiești

A. Partea I. Descrierea imobilului

TEREN Intravilan

Adresa: Loc. Urlati, Str Maruntis, Nr. 28, Jud. Prahova, T12, Cc354

Nr. Crt	Nr cadastral Nr. topografic	Suprafața* (mp)	Observații / Referințe
A1		250	Sector cadastral:85 Teren imprejmuit; Partial imprejmuit

Construcții

Crt	Nr cadastral Nr. topografic	Adresa	Observații / Referințe
A1.1		Loc. Urlati, Str Maruntis, Nr. 28, Jud. Prahova, T12, Cc354	Nr. niveluri:1; S. construita la sol:156 mp; S. construita desfasurata:156 mp; Locuinta

B. Partea II. Proprietari și acte

Inscrieri privitoare la dreptul de proprietate și alte drepturi reale		Referințe
/		
Act Notarial nr. 129, din 11/02/1997 emis de NP Lupu Maria Luiza (Act administrativ nr. 111065/06.12.2001 emis de Primaria Urlati);		
B1	Intabulare, drept de PROPRIETATE, dobandit prin Conventie, cota actuala 1/1 1) COSMA NICOLETA-SILVIA 2) PITULICE MARIUS DEFUNCT:Da	A1, A1.1

C. Partea III. SARCINI .

Inscrieri privind dezmembramintele dreptului de proprietate, drepturi reale de garanție și sarcini	Referințe
NU SUNT	

Anexa Nr. 1 La Partea I

Teren

Nr cadastral	Suprafața (mp)*	Observații / Referințe
	250	Partial imprejmuit

* Suprafața este determinată în planul de proiecție Stereo 70.



Date referitoare la teren

Crt	Categorie folosință	Intra vilan	Suprafața (mp)	Tarla	Parcelă	Nr. topo	Observații / Referințe
1	curți constructii	DA	250	12	354	-	

Date referitoare la construcții

Crt	Număr	Destinație construcție	Supraf. (mp)	Situație juridică	Observații / Referințe
A1.1		construcții de locuințe	156	Cu acte	Nr. niveluri:1; S. construita la sol:156 mp; S. construita desfasurata:156 mp; Locuinta

Lungime Segmente

1) Valorile lungimilor segmentelor sunt obținute din proiecție în plan.

Punct început	X / Y	Punct sfârșit	X / Y	Lungime segment (** (m)
1	600.453,76 389.036,13	2	600.443,841 389.036,44	9.924
2	600.443,841 389.036,44	3	600.453,823 389.009,743	28.502
3	600.453,823 389.009,743	4	600.463,033 389.013,308	9.876
4	600.463,033 389.013,308	5	600.462,686 389.013,599	0.453

Punct început	X / Y	Punct sfârșit	X / Y	Lungime segment (** (m)
5	600.462,686 389.013,599	1	600.453,76 389.036,13	24.235

** Lungimile segmentelor sunt determinate în planul de proiecție Stereo 70 și sunt rotunjite la 1 milimetru.

*** Distanța dintre puncte este formată din segmente cumulate ce sunt mai mici decât valoarea 1 milimetru.

**DATE DESPRE IMOBILUL NR. 3291**

Oficiul de Cadastru și Publicitate Imobiliară PRAHOVA
Biroul de Cadastru și Publicitate Imobiliară Ploiești

A. Partea I. Descrierea imobilului

TEREN Intravilan

Adresa: Loc. Urlati, Str Maruntis, Nr. 28A, Jud. Prahova, T12, Cc350,A351

Nr. Crt	Nr cadastral Nr. topografic	Suprafața* (mp)	Observații / Referințe
A1		Din acte: 1.150 Masurata: 1.152	Sector cadastral:85 Teren imprejmuit;

Construcții

Crt	Nr cadastral Nr. topografic	Adresa	Observații / Referințe
A1.1		Loc. Urlati, Str Maruntis, Nr. 28A, Jud. Prahova, T12, Cc350,A351	Nr. niveluri:1; S. construita la sol:108 mp; S. construita desfasurata:108 mp; Locuinta
A1.2		Loc. Urlati, Str Maruntis, Nr. 28A, Jud. Prahova, T12, Cc350,A351	Nr. niveluri:1; S. construita la sol:23 mp; S. construita desfasurata:23 mp; Anexa

B. Partea II. Proprietari și acte

Inscrieri privitoare la dreptul de proprietate și alte drepturi reale		Referințe
/		
Act Administrativ nr. 101387, din 18/11/2002 emis de Comisia Judeteana Prahova;		
B1	Intabulare, drept de PROPRIETATE, dobandit prin Constituire, cota actuala 1/1 1) PETRESCU ALEXANDRU 2) PETRESCU IULIA	A1
Act Notarial nr. 3448, din 21/04/1981 emis de Notariatul de Stat Judetean Prahova;		
B2	Intabulare, drept de PROPRIETATE, dobandit prin Construire, cota actuala 1/1 1) PETRESCU ALEXANDRU 2) PETRESCU IULIA	A1.1
Act Administrativ nr. 10604, din 30/05/2024 emis de Primaria Urlati;		
B3	Intabulare, drept de PROPRIETATE, dobandit prin Construire, cota actuala 1/1 1) PETRESCU IULIA 2) PETRESCU ALEXANRU	A1.2

C. Partea III. SARCINI .

Inscrieri privind dezmembramintele dreptului de proprietate, drepturi reale de garanție și sarcini	Referințe
NU SUNT	

Anexa Nr. 1 La Partea I

Teren

Nr cadastral	Suprafața (mp)*	Observații / Referințe
	Din acte: 1.150 Masurata: 1.152	

* Suprafața este determinată în planul de proiecție Stereo 70.



Date referitoare la teren

Crt	Categorie folosință	Intra vilan	Suprafața (mp)	Tarla	Parcelă	Nr. topo	Observații / Referințe
1	curți constructii	DA	680	12	350	-	
2	arabil	DA	472	12	351	-	

Date referitoare la construcții

Crt	Număr	Destinație construcție	Supraf. (mp)	Situație juridică	Observații / Referințe
A1.1		construcții de locuințe	108	Cu acte	Nr. niveluri:1; S. construita la sol:108 mp; S. construita desfasurata:108 mp; Locuinta
A1.2		construcții anexa	23	Cu acte	Nr. niveluri:1; S. construita la sol:23 mp; S. construita desfasurata:23 mp; Anexa
A1.3		construcții de locuințe	92	Fara acte	Nr. niveluri:2; S. construita la sol:92 mp; S. construita desfasurata:134 mp; Locuinta

Lungime Segmente

1) Valorile lungimilor segmentelor sunt obținute din proiecție în plan.

Punct început	X / Y	Punct sfârșit	X / Y	Lungime segment (** (m)
1	600.457,7 389.036,27	2	600.453,76 389.036,13	3.942

Punct început	X / Y	Punct sfârșit	X / Y	Lungime segment (** (m)
2	600.453,76 389.036,13	3	600.462,686 389.013,599	24.235
3	600.462,686 389.013,599	4	600.463,033 389.013,308	0.453
4	600.463,033 389.013,308	5	600.468,18 389.008,98	6.725
5	600.468,18 389.008,98	6	600.481,9 388.981,63	30.598
6	600.481,9 388.981,63	7	600.486,18 388.973,73	8.985
7	600.486,18 388.973,73	8	600.498,289 388.980,619	13.931
8	600.498,289 388.980,619	9	600.491,47 388.993,51	14.583
9	600.491,47 388.993,51	10	600.487,57 389.002,15	9.479
10	600.487,57 389.002,15	11	600.485,54 389.010,85	8.934
11	600.485,54 389.010,85	12	600.483,84 389.017,71	7.068
12	600.483,84 389.017,71	13	600.481,8 389.027,54	10.039
13	600.481,8 389.027,54	14	600.478,21 389.037,39	10.484
14	600.478,21 389.037,39	15	600.472,701 389.036,941	5.527
15	600.472,701 389.036,941	16	600.464,46 389.036,57	8.249
16	600.464,46 389.036,57	1	600.457,7 389.036,27	6.767

** Lungimile segmentelor sunt determinate în planul de proiecție Stereo 70 și sunt rotunjite la 1 milimetru.

*** Distanța dintre puncte este formată din segmente cumulate ce sunt mai mici decât valoarea 1 milimetru.

**DATE DESPRE IMOBILUL NR. 3292**

Oficiul de Cadastru și Publicitate Imobiliară PRAHOVA
Biroul de Cadastru și Publicitate Imobiliară Ploiești

A. Partea I. Descrierea imobilului

TEREN Necunoscut

Adresa: Loc. Urlati, Jud. Prahova, T12, A351/1, T90, V5731/9,V5731/10

Nr. Crt	Nr cadastral Nr. topografic	Suprafața* (mp)	Observații / Referințe
A1		2.866	Sector cadastral:85 Teren neimpregmuit;

B. Partea II. Proprietari și acte

Inscrieri privitoare la dreptul de proprietate și alte drepturi reale		Referințe
/		
Act Normativ nr. 7, din 13/03/1996 emis de Parlamentul Romaniei (Act administrativ nr. 10657/30.05.2024 emis de Primaria Urlati);		
B1	Intabulare, drept de PROPRIETATE, dobandit prin Lege, cota actuala 1/1 1) NEIDENTIFICAT NEIDENTIFICAT	A1
Act Normativ nr. 7, din 13/03/1996 emis de Parlamentul Romaniei;		
B2	Se noteaza PROPRIETAR NEIDENTIFICAT, rezerva comisiei locale de fond funciar Urlati - conform art. 13, alin. 14	A1

C. Partea III. SARCINI .

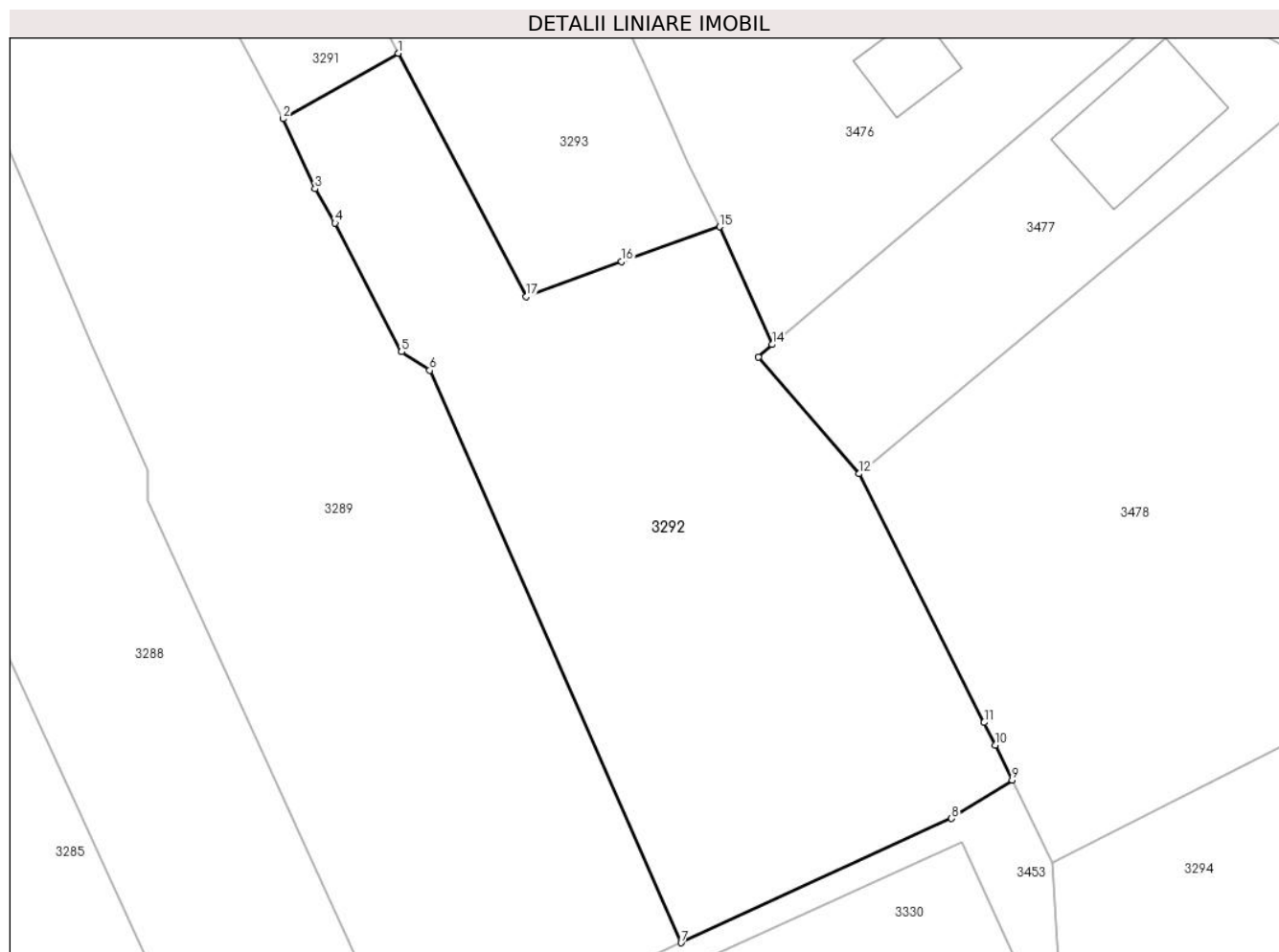
Inscrieri privind dezmembramintele dreptului de proprietate, drepturi reale de garanție și sarcini	Referințe
NU SUNT	

Anexa Nr. 1 La Partea I

Teren

Nr cadastral	Suprafața (mp)*	Observații / Referințe
	2.866	

* Suprafața este determinată în planul de proiecție Stereo 70.



Date referitoare la teren

Crt	Categorie folosință	Intravilan	Suprafața (mp)	Tarla	Parcelă	Nr. topo	Observații / Referințe
1	arabil	DA	218	12	351/1	-	
2	arabil	NU	183	12	351/1	-	
3	vie	NU	2.257	90	5731/9, 5731/10	-	
4	vie	DA	208	90	5731/10	-	

Lungime Segmente

1) Valorile lungimilor segmentelor sunt obținute din proiecție în plan.

Punct început	X / Y	Punct sfârșit	X / Y	Lungime segment (** (m)
1	600.498,289 388.980,619	2	600.486,18 388.973,73	13.931
2	600.486,18 388.973,73	3	600.489,55 388.966,37	8.095
3	600.489,55 388.966,37	4	600.491,64 388.962,77	4.163

Punct început	X / Y	Punct sfârșit	X / Y	Lungime segment (** (m)
4	600.491,64 388.962,77	5	600.498,63 388.949,24	15.229
5	600.498,63 388.949,24	6	600.501,586 388.947,301	3.535
6	600.501,586 388.947,301	7	600.528,02 388.887,149	65.704
7	600.528,02 388.887,149	8	600.556,47 388.900,21	31.305
8	600.556,47 388.900,21	9	600.562,846 388.904,257	7.552
9	600.562,846 388.904,257	10	600.561,06 388.907,93	4.084
10	600.561,06 388.907,93	11	600.559,89 388.910,3	2.643
11	600.559,89 388.910,3	12	600.546,77 388.936,44	29.248
12	600.546,77 388.936,44	13	600.536,16 388.948,67	16.191
13	600.536,16 388.948,67	14	600.537,589 388.950,016	1.963
14	600.537,589 388.950,016	15	600.532,08 388.962,38	13.536
15	600.532,08 388.962,38	16	600.521,77 388.958,75	10.93
16	600.521,77 388.958,75	17	600.511,75 388.955,05	10.681
17	600.511,75 388.955,05	1	600.498,289 388.980,619	28.896

** Lungimile segmentelor sunt determinate în planul de proiecție Stereo 70 și sunt rotunjite la 1 milimetru.

*** Distanța dintre puncte este formată din segmente cumulate ce sunt mai mici decât valoarea 1 milimetru.

**DATE DESPRE IMOBILUL NR. 3293**

Oficiul de Cadastru și Publicitate Imobiliară PRAHOVA
Biroul de Cadastru și Publicitate Imobiliară Ploiești

A. Partea I. Descrierea imobilului

TEREN Necunoscut

Adresa: Loc. Maruntis, Jud. Prahova, tarlăua 12 , parcela A - 349

Nr. Crt	Nr cadastral Nr. topografic	Suprafața* (mp)	Observații / Referințe
A1	22711	Din acte: 1.940 Masurata: 1.957	Sector cadastral:85 Teren imprejmuit;

B. Partea II. Proprietari și acte

Inscrieri privitoare la dreptul de proprietate și alte drepturi reale		Referințe
56128 / 27/04/2022		
Act Notarial nr. 1805, din 27/04/2022 emis de Ionita Aristita Adina (Contract de vanzare);		
B3	Intabulare, drept de PROPRIETATEcumparare ca bun propriu, dobandit prin Conventie, cota actuala 1/1, cota initiala 1/1 1) MATACHE CRISTIAN	A1

C. Partea III. SARCINI .

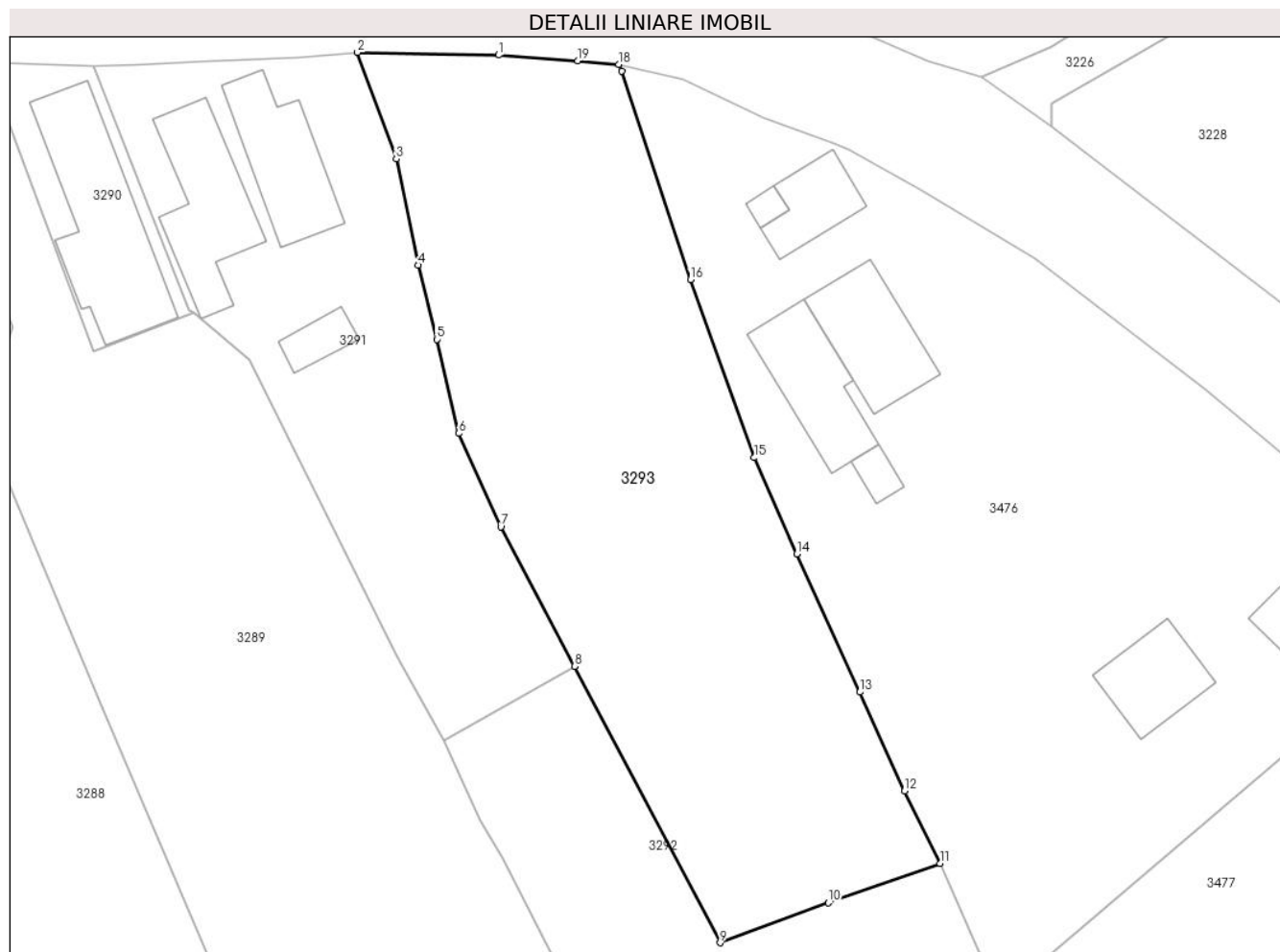
Inscrieri privind dezmembramintele dreptului de proprietate, drepturi reale de garanție și sarcini	Referințe
NU SUNT	

Anexa Nr. 1 La Partea I

Teren

Nr cadastral	Suprafața (mp)*	Observații / Referințe
22711	Din acte: 1.940 Masurata: 1.957	

* Suprafața este determinată în planul de proiecție Stereo 70.



Date referitoare la teren

Crt	Categorie folosință	Intravilan	Suprafața (mp)	Tarla	Parcelă	Nr. topo	Observații / Referințe
1	arabil	DA	1.625	12	A-349	-	
2	arabil	NU	332	12	349	-	

Lungime Segmente

1) Valorile lungimilor segmentelor sunt obținute din proiecție în plan.

Punct început	X / Y	Punct sfârșit	X / Y	Lungime segment (** (m)
1	600.491,276 389.037,143	2	600.478,21 389.037,39	13.068
2	600.478,21 389.037,39	3	600.481,8 389.027,54	10.484
3	600.481,8 389.027,54	4	600.483,84 389.017,71	10.039
4	600.483,84 389.017,71	5	600.485,54 389.010,85	7.068

Punct început	X / Y	Punct sfârșit	X / Y	Lungime segment (** (m)
5	600.485,54 389.010,85	6	600.487,57 389.002,15	8.934
6	600.487,57 389.002,15	7	600.491,47 388.993,51	9.479
7	600.491,47 388.993,51	8	600.498,289 388.980,619	14.583
8	600.498,289 388.980,619	9	600.511,75 388.955,05	28.896
9	600.511,75 388.955,05	10	600.521,77 388.958,75	10.681
10	600.521,77 388.958,75	11	600.532,08 388.962,38	10.93
11	600.532,08 388.962,38	12	600.528,8 388.969,08	7.46
12	600.528,8 388.969,08	13	600.524,68 388.978,24	10.044
13	600.524,68 388.978,24	14	600.518,85 388.991,02	14.047
14	600.518,85 388.991,02	15	600.514,92 388.999,91	9.72
15	600.514,92 388.999,91	16	600.509,0 389.016,37	17.492
16	600.509,0 389.016,37	17	600.502,64 389.035,67	20.321
17	600.502,64 389.035,67	18	600.502,38 389.036,28	0.663
18	600.502,38 389.036,28	19	600.498,59 389.036,62	3.805
19	600.498,59 389.036,62	1	600.491,276 389.037,143	7.333

** Lungimile segmentelor sunt determinate în planul de proiecție Stereo 70 și sunt rotunjite la 1 milimetru.

*** Distanța dintre puncte este formată din segmente cumulate ce sunt mai mici decât valoarea 1 milimetru.

**DATE DESPRE IMOBILUL NR. 3294**

Oficiul de Cadastru și Publicitate Imobiliară PRAHOVA
Biroul de Cadastru și Publicitate Imobiliară Ploiești

A. Partea I. Descrierea imobilului

TEREN Intravilan

Adresa: Loc. Urlati, Str Maruntis, Nr. 38, Jud. Prahova, T 12, Cc537,V338,A339

Nr. Crt	Nr cadastral Nr. topografic	Suprafața* (mp)	Observații / Referințe
A1	23239	Din acte: 3.346 Masurata: 3.076	Sector cadastral:85 Teren imprejmuit;

Construcții

Crt	Nr cadastral Nr. topografic	Adresa	Observații / Referințe
A1.1	23239-C1	Loc. Urlati, Str Maruntis, Nr. 38, Jud. Prahova, T 12, Cc537,V338,A339	Nr. niveluri:1; S. construita la sol:42 mp; S. construita desfasurata:42 mp; LOCUINTA PARTER
A1.2	23239-C2	Loc. Urlati, Str Maruntis, Nr. 38, Jud. Prahova, T 12, Cc537,V338,A339	Nr. niveluri:1; S. construita la sol:48 mp; S. construita desfasurata:48 mp; LOCUINTA PARTER
A1.3	23239-C3	Loc. Urlati, Str Maruntis, Nr. 38, Jud. Prahova, T 12, Cc537,V338,A339	Nr. niveluri:1; S. construita la sol:73 mp; S. construita desfasurata:73 mp; ANEXA PARTER
A1.4	23239-C4	Loc. Urlati, Str Maruntis, Nr. 38, Jud. Prahova, T 12, Cc537,V338,A339	Nr. niveluri:1; S. construita la sol:16 mp; S. construita desfasurata:16 mp; ANEXA PARTER

B. Partea II. Proprietari și acte

Inscrieri privitoare la dreptul de proprietate și alte drepturi reale	Referințe	
74108 / 10/08/2017		
Act Notarial nr. 385, din 29/11/1996 emis de NP CASIOARA BELEA (act notarial nr 67 din 12.07.2017, emis de NP IONITA ARISTITA ADINA;act administrativ nr 12584 din 06.07.2017, emis de PRIMARIA URLATI;act administrativ nr 67523 din 18.03.1997, emis de COMISIA JUDETEANA PRAHOVA);		
B1	Intabulare, drept de PROPRIETATE, dobandit prin Succesiune, cota actuala 1/1, cota initiala 1/1 1) DRĂGAN ELENA	A1
B2	Intabulare, drept de PROPRIETATE, dobandit prin Succesiune, cota actuala 1/1, cota initiala 1/1 1) DRĂGAN ELENA	A1.1, A1.2, A1.3, A1.4
88417 / 06/07/2021		
Act Administrativ nr. C 83877, din 25/06/2021 emis de OCPI PRAHOVA;		
B3	se noteaza din oficiu propunerea de dezmembrare a imobilului	A1

C. Partea III. SARCINI .

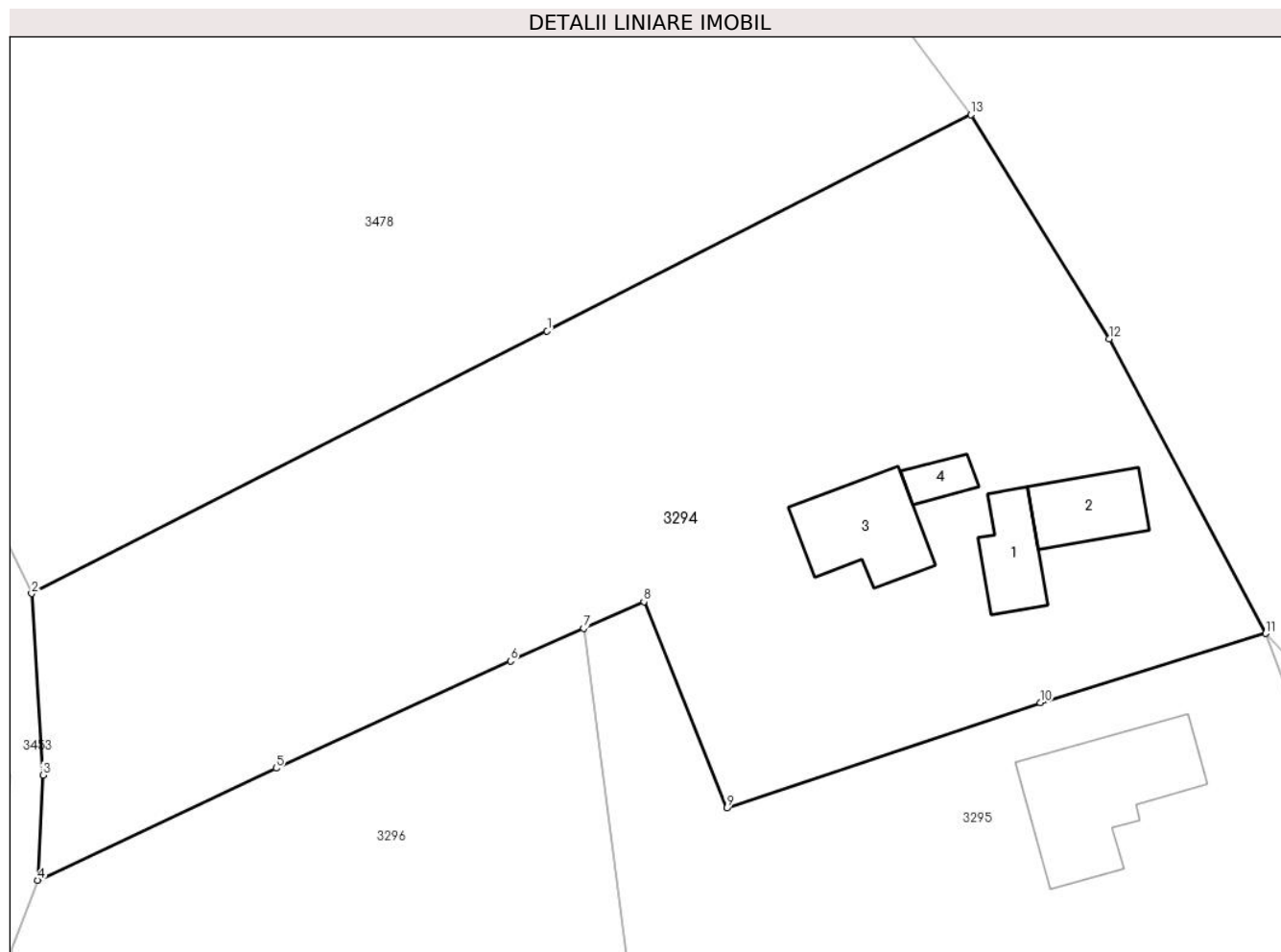
Inscrieri privind dezmembramintele dreptului de proprietate, drepturi reale de garanție și sarcini	Referințe
NU SUNT	

Anexa Nr. 1 La Partea I

Teren

Nr cadastral	Suprafața (mp)*	Observații / Referințe
23239	Din acte: 3.346 Masurata: 3.076	

* Suprafața este determinată în planul de proiecție Stereo 70.



Date referitoare la teren

Crt	Categorie folosință	Intra vilan	Suprafața (mp)	Tarla	Parcelă	Nr. topo	Observații / Referințe
1	curți constructii	DA	1.082	12	337	-	
2	vie	DA	558	12	338	-	
3	arabil	DA	1.436	12	339	-	

Date referitoare la construcții

Crt	Număr	Destinație construcție	Supraf. (mp)	Situație juridică	Observații / Referințe
A1.1	23239-C1	construcții de locuințe	42	Cu acte	Nr. niveluri:1; S. construita la sol:42 mp; S. construita desfasurata:42 mp; LOCUINTA PARTER
A1.2	23239-C2	construcții de locuințe	48	Cu acte	Nr. niveluri:1; S. construita la sol:48 mp; S. construita desfasurata:48 mp; LOCUINTA PARTER
A1.3	23239-C3	construcții anexa	73	Cu acte	Nr. niveluri:1; S. construita la sol:73 mp; S. construita desfasurata:73 mp; ANEXA PARTER
A1.4	23239-C4	construcții anexa	16	Cu acte	Nr. niveluri:1; S. construita la sol:16 mp; S. construita desfasurata:16 mp; ANEXA PARTER

Lungime Segmente

1) Valorile lungimilor segmentelor sunt obținute din proiecție în plan.

Punct început	X / Y	Punct sfârșit	X / Y	Lungime segment (** (m)
1	600.609,361 388.917,133	2	600.567,08 388.895,6	47.448
2	600.567,08 388.895,6	3	600.568,0 388.880,71	14.918
3	600.568,0 388.880,71	4	600.567,595 388.872,076	8.643
4	600.567,595 388.872,076	5	600.587,129 388.881,268	21.589
5	600.587,129 388.881,268	6	600.606,349 388.890,053	21.133
6	600.606,349 388.890,053	7	600.612,358 388.892,734	6.58
7	600.612,358 388.892,734	8	600.617,301 388.894,94	5.413
8	600.617,301 388.894,94	9	600.624,089 388.878,0	18.249
9	600.624,089 388.878,0	10	600.649,804 388.886,652	27.132
10	600.649,804 388.886,652	11	600.668,31 388.892,328	19.357
11	600.668,31 388.892,328	12	600.655,453 388.916,497	27.376
12	600.655,453 388.916,497	13	600.644,14 388.934,86	21.568
13	600.644,14 388.934,86	1	600.609,361 388.917,133	39.036

** Lungimile segmentelor sunt determinate în planul de proiecție Stereo 70 și sunt rotunjite la 1 milimetru.

*** Distanța dintre puncte este formată din segmente cumulate ce sunt mai mici decât valoarea 1 milimetru.

**DATE DESPRE IMOBILUL NR. 3295**

Oficiul de Cadastru și Publicitate Imobiliară PRAHOVA
Biroul de Cadastru și Publicitate Imobiliară Ploiești

A. Partea I. Descrierea imobilului

TEREN Intravilan

Adresa: Loc. Urlati, Str Maruntis, Nr. 40, Jud. Prahova, T12, Cc 336.V335,A334

Nr. Crt	Nr cadastral Nr. topografic	Suprafața* (mp)	Observații / Referințe
A1		3.008	Sector cadastral:85 Teren imprejmuit;

Construcții

Crt	Nr cadastral Nr. topografic	Adresa	Observații / Referințe
A1.1		Loc. Urlati, Str Maruntis, Nr. 40, Jud. Prahova, T12, Cc336,V335,A334	Nr. niveluri:1; S. construita la sol:121 mp; S. construita desfasurata:121 mp; Locuinta

B. Partea II. Proprietari și acte

Inscrieri privitoare la dreptul de proprietate și alte drepturi reale	Referințe
/	
Act Notarial nr. 312, din 21/02/1990 emis de Notariatul de Stat Judetean Prahova (Act notarial nr. 44/12.01.1984 emis de Notariatul de Stat Judetean Prahova);	
B1	A1, A1.1
Intabulare, drept de PROPRIETATE, dobandit prin Succesiune, cota actuala 1/1 1) FULGEANU GHEORGHE	

C. Partea III. SARCINI .

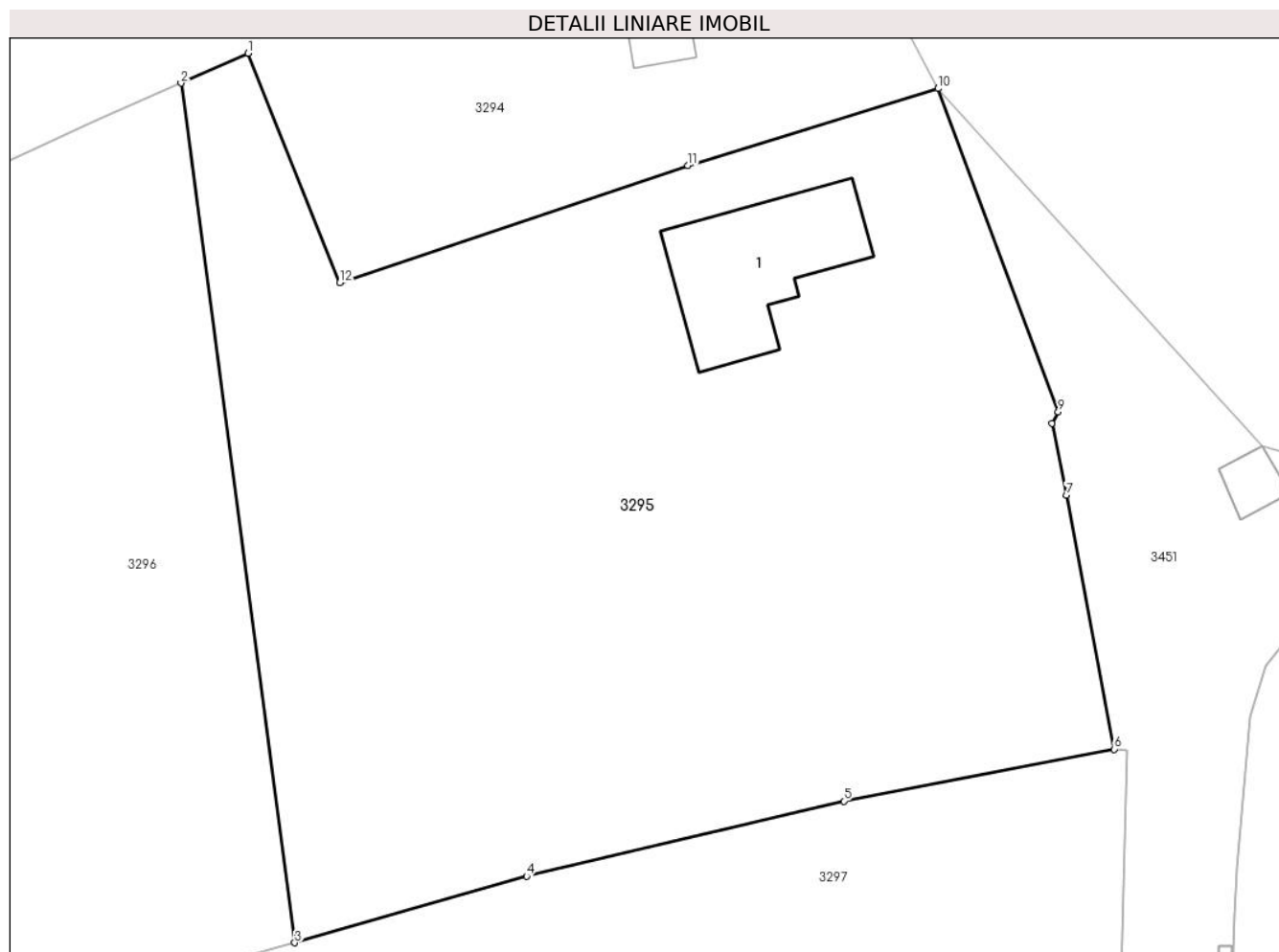
Inscrieri privind dezmembramintele dreptului de proprietate, drepturi reale de garanție și sarcini	Referințe
NU SUNT	

Anexa Nr. 1 La Partea I

Teren

Nr cadastral	Suprafața (mp)*	Observații / Referințe
	3.008	

* Suprafața este determinată în planul de proiecție Stereo 70.



Date referitoare la teren

Crt	Categorie folosință	Intra vilan	Suprafața (mp)	Tarla	Parcelă	Nr. topo	Observații / Referințe
1	curți constructii	DA	895	12	336	-	
2	vie	DA	817	12	335	-	
3	arabil	DA	1.296	12	334	-	

Date referitoare la construcții

Crt	Număr	Destinație construcție	Supraf. (mp)	Situație juridică	Observații / Referințe
A1.1		construcții de locuințe	121	Cu acte	Nr. niveluri:1; S. construita la sol:121 mp; S. construita desfasurata:121 mp; Locuinta

Lungime Segmente

1) Valorile lungimilor segmentelor sunt obținute din proiecție în plan.

Punct început	X / Y	Punct sfârșit	X / Y	Lungime segment (** (m)
1	600.617,301 388.894,94	2	600.612,358 388.892,734	5.413
2	600.612,358 388.892,734	3	600.620,762 388.829,253	64.035

Punct început	X / Y	Punct sfârșit	X / Y	Lungime segment (** (m)
3	600.620,762 388.829,253	4	600.637,888 388.834,162	17.816
4	600.637,888 388.834,162	5	600.661,332 388.839,712	24.092
5	600.661,332 388.839,712	6	600.681,327 388.843,55	20.36
6	600.681,327 388.843,55	7	600.677,784 388.862,281	19.063
7	600.677,784 388.862,281	8	600.676,707 388.867,61	5.437
8	600.676,707 388.867,61	9	600.677,181 388.868,462	0.975
9	600.677,181 388.868,462	10	600.668,31 388.892,328	25.461
10	600.668,31 388.892,328	11	600.649,804 388.886,652	19.357
11	600.649,804 388.886,652	12	600.624,089 388.878,0	27.132
12	600.624,089 388.878,0	1	600.617,301 388.894,94	18.249

** Lungimile segmentelor sunt determinate în planul de proiecție Stereo 70 și sunt rotunjite la 1 milimetru.

*** Distanța dintre puncte este formată din segmente cumulate ce sunt mai mici decât valoarea 1 milimetru.

**DATE DESPRE IMOBILUL NR. 3296**

Oficiul de Cadastru și Publicitate Imobiliară PRAHOVA
Biroul de Cadastru și Publicitate Imobiliară Ploiești

A. Partea I. Descrierea imobilului

TEREN Necunoscut

Adresa: Loc. Urlati, Jud. Prahova, T12, A334/1

Nr. Crt	Nr cadastral Nr. topografic	Suprafața* (mp)	Observații / Referințe
A1		2.994	Sector cadastral:85 Teren imprejmuit;

B. Partea II. Proprietari și acte

Inscrieri privitoare la dreptul de proprietate și alte drepturi reale		Referințe
/		
Act Administrativ nr. 3296, din 30/05/2024 emis de Primaria Urlati;		
B1	Inscrierea provizorie, drept de PROPRIETATE, dobandit prin Reconstituire, cota actuala 1/1 1) FULGEANU GHEORGHE	A1

C. Partea III. SARCINI .

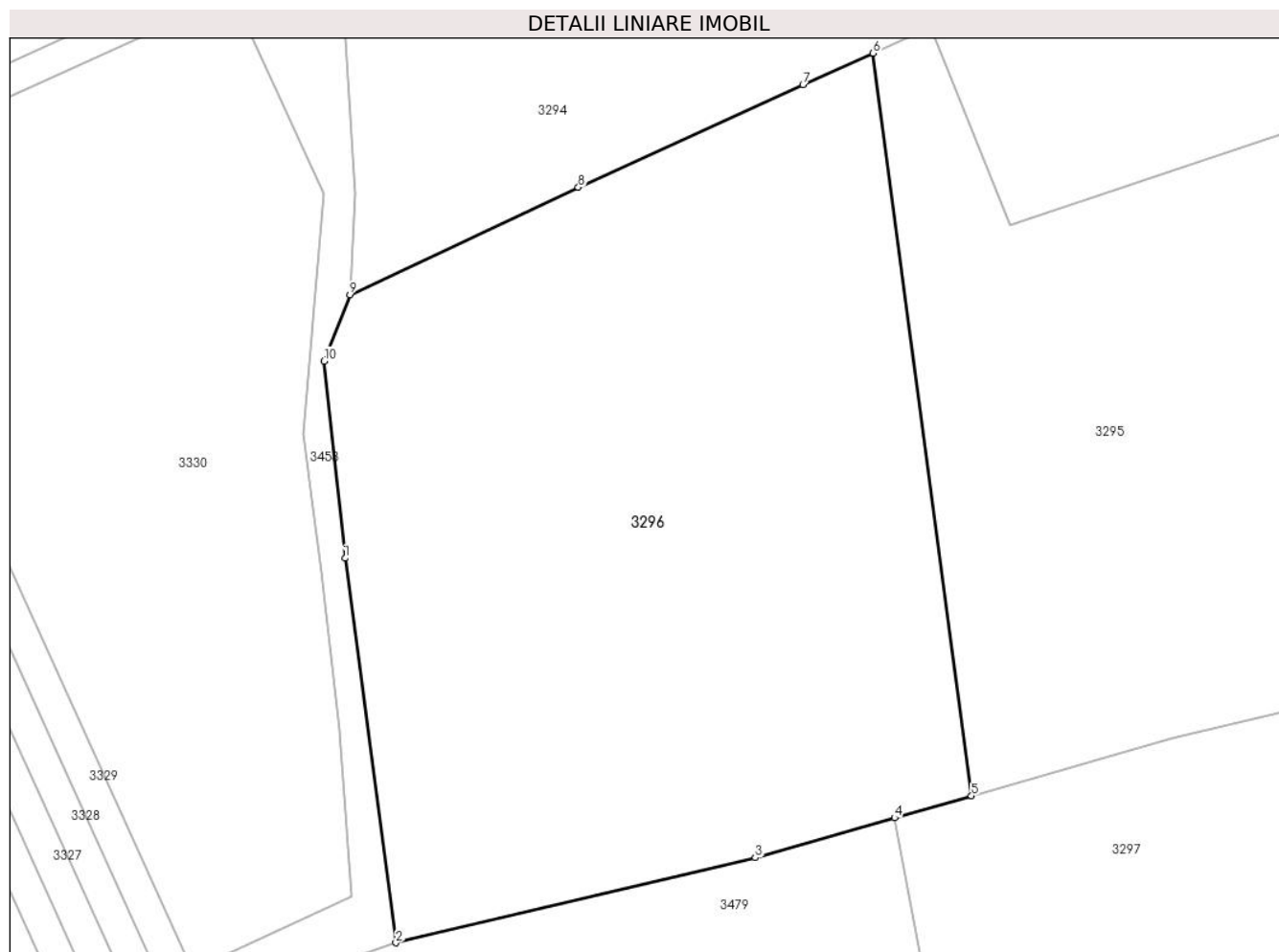
Inscrieri privind dezmembramintele dreptului de proprietate, drepturi reale de garanție și sarcini	Referințe
NU SUNT	

Anexa Nr. 1 La Partea I

Teren

Nr cadastral	Suprafața (mp)*	Observații / Referințe
	2.994	

* Suprafața este determinată în planul de proiecție Stereo 70.



Date referitoare la teren

Crt	Categorie folosință	Intra vilan	Suprafața (mp)	Tarla	Parcelă	Nr. topo	Observații / Referințe
1	arabil	DA	2.573	12	334/1	-	
2	arabil	NU	421	12	334/1	-	

Lungime Segmente

1) Valorile lungimilor segmentelor sunt obținute din proiecție în plan.

Punct început	X / Y	Punct sfârșit	X / Y	Lungime segment (** (m)
1	600.567,178 388.849,559	2	600.571,529 388.816,693	33.153
2	600.571,529 388.816,693	3	600.602,279 388.823,954	31.596
3	600.602,279 388.823,954	4	600.614,188 388.827,368	12.389
4	600.614,188 388.827,368	5	600.620,762 388.829,253	6.839

Punct început	X / Y	Punct sfârșit	X / Y	Lungime segment (** (m)
5	600.620,762 388.829,253	6	600.612,358 388.892,734	64.035
6	600.612,358 388.892,734	7	600.606,349 388.890,053	6.58
7	600.606,349 388.890,053	8	600.587,129 388.881,268	21.133
8	600.587,129 388.881,268	9	600.567,595 388.872,076	21.589
9	600.567,595 388.872,076	10	600.565,378 388.866,422	6.073
10	600.565,378 388.866,422	1	600.567,178 388.849,559	16.959

** Lungimile segmentelor sunt determinate în planul de proiecție Stereo 70 și sunt rotunjite la 1 milimetru.

*** Distanța dintre puncte este formată din segmente cumulate ce sunt mai mici decât valoarea 1 milimetru.

**DATE DESPRE IMOBILUL NR. 3297**

Oficiul de Cadastru și Publicitate Imobiliară PRAHOVA
Biroul de Cadastru și Publicitate Imobiliară Ploiești

A. Partea I. Descrierea imobilului

TEREN Intravilan

Adresa: Loc. Urlati, Str Maruntis, Nr. 42, Jud. Prahova, T12,Cc332,V331,A330,V333

Nr. Crt	Nr cadastral Nr. topografic	Suprafața* (mp)	Observații / Referințe
A1	21683	Din acte: 4.000 Masurata: 4.045	Sector cadastral:85 Teren imprejmuit;

B. Partea II. Proprietari și acte

Inscrieri privitoare la dreptul de proprietate și alte drepturi reale		Referințe
86798 / 20/08/2015		
Act Notarial nr. 1026, din 19/08/2015 emis de NP ANTON GEORGETA;		
B10	Intabulare, drept de PROPRIETATEcumparare ca bun comun, dobandit prin Conventie, cota actuala 1/1, cota initiala 1/1 1) TUDORACHE ION 2) TUDORACHE ELENA	A1

C. Partea III. SARCINI .

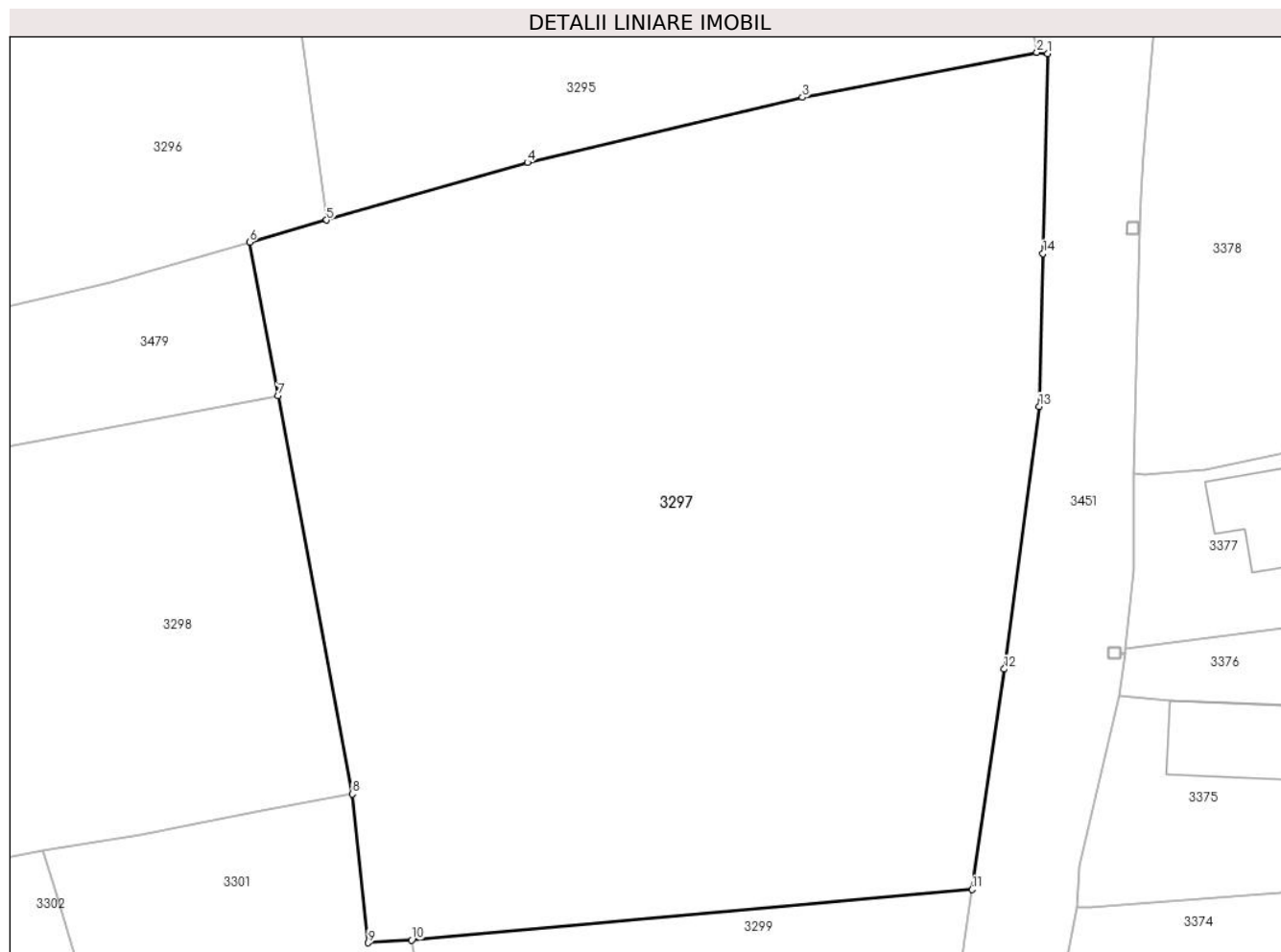
Inscrieri privind dezmembramintele dreptului de proprietate, drepturi reale de garanție și sarcini	Referințe
NU SUNT	

Anexa Nr. 1 La Partea I

Teren

Nr cadastral	Suprafața (mp)*	Observații / Referințe
21683	Din acte: 4.000 Masurata: 4.045	

* Suprafața este determinată în planul de proiecție Stereo 70.



Date referitoare la teren

Crt	Categorie folosință	Intra vilan	Suprafața (mp)	Tarla	Parcelă	Nr. topo	Observații / Referințe
1	arabil	DA	4.045	12	Cc332,V331, A330,V333	-	

Lungime Segmente

1) Valorile lungimilor segmentelor sunt obținute din proiecție în plan.

Punct început	X / Y	Punct sfârșit	X / Y	Lungime segment (** (m)
1	600.682,26 388.843,446	2	600.681,327 388.843,55	0.939
2	600.681,327 388.843,55	3	600.661,332 388.839,712	20.36
3	600.661,332 388.839,712	4	600.637,888 388.834,162	24.092
4	600.637,888 388.834,162	5	600.620,762 388.829,253	17.816
5	600.620,762 388.829,253	6	600.614,188 388.827,368	6.839

Punct început	X / Y	Punct sfârșit	X / Y	Lungime segment (** (m)
6	600.614,188 388.827,368	7	600.616,628 388.814,277	13.316
7	600.616,628 388.814,277	8	600.622,958 388.780,313	34.549
8	600.622,958 388.780,313	9	600.624,316 388.767,625	12.76
9	600.624,316 388.767,625	10	600.628,001 388.767,863	3.693
10	600.628,001 388.767,863	11	600.675,797 388.772,162	47.989
11	600.675,797 388.772,162	12	600.678,54 388.790,964	19.001
12	600.678,54 388.790,964	13	600.681,526 388.813,347	22.581
13	600.681,526 388.813,347	14	600.681,856 388.826,4	13.057
14	600.681,856 388.826,4	1	600.682,26 388.843,446	17.051

** Lungimile segmentelor sunt determinate în planul de proiecție Stereo 70 și sunt rotunjite la 1 milimetru.

*** Distanța dintre puncte este formată din segmente cumulate ce sunt mai mici decât valoarea 1 milimetru.

**DATE DESPRE IMOBILUL NR. 3298**

Oficiul de Cadastru și Publicitate Imobiliară PRAHOVA
Biroul de Cadastru și Publicitate Imobiliară Ploiești

A. Partea I. Descrierea imobilului

TEREN Necunoscut

Adresa: Loc. Urlati, Jud. Prahova, T12, A330/1/1

Nr. Crt	Nr cadastral Nr. topografic	Suprafața* (mp)	Observații / Referințe
A1		1.927	Sector cadastral:85 Teren imprejmuit;

B. Partea II. Proprietari și acte

Inscrieri privitoare la dreptul de proprietate și alte drepturi reale		Referințe
/		
Act Normativ nr. 7, din 13/03/1996 emis de Parlamentul Romaniei (Act administrativ nr. 10657/30.05.2024 emis de Primaria Urlati);		
B1	Intabulare, drept de PROPRIETATE, dobandit prin Lege, cota actuala 1/1 1) NEIDENTIFICAT NEIDENTIFICAT	A1
Act Normativ nr. 7, din 13/03/1996 emis de Parlamentul Romaniei;		
B2	Se noteaza PROPRIETAR NEIDENTIFICAT, rezerva comisiei locale de fond funciar Urlati - conform art. 13, alin. 14	A1

C. Partea III. SARCINI .

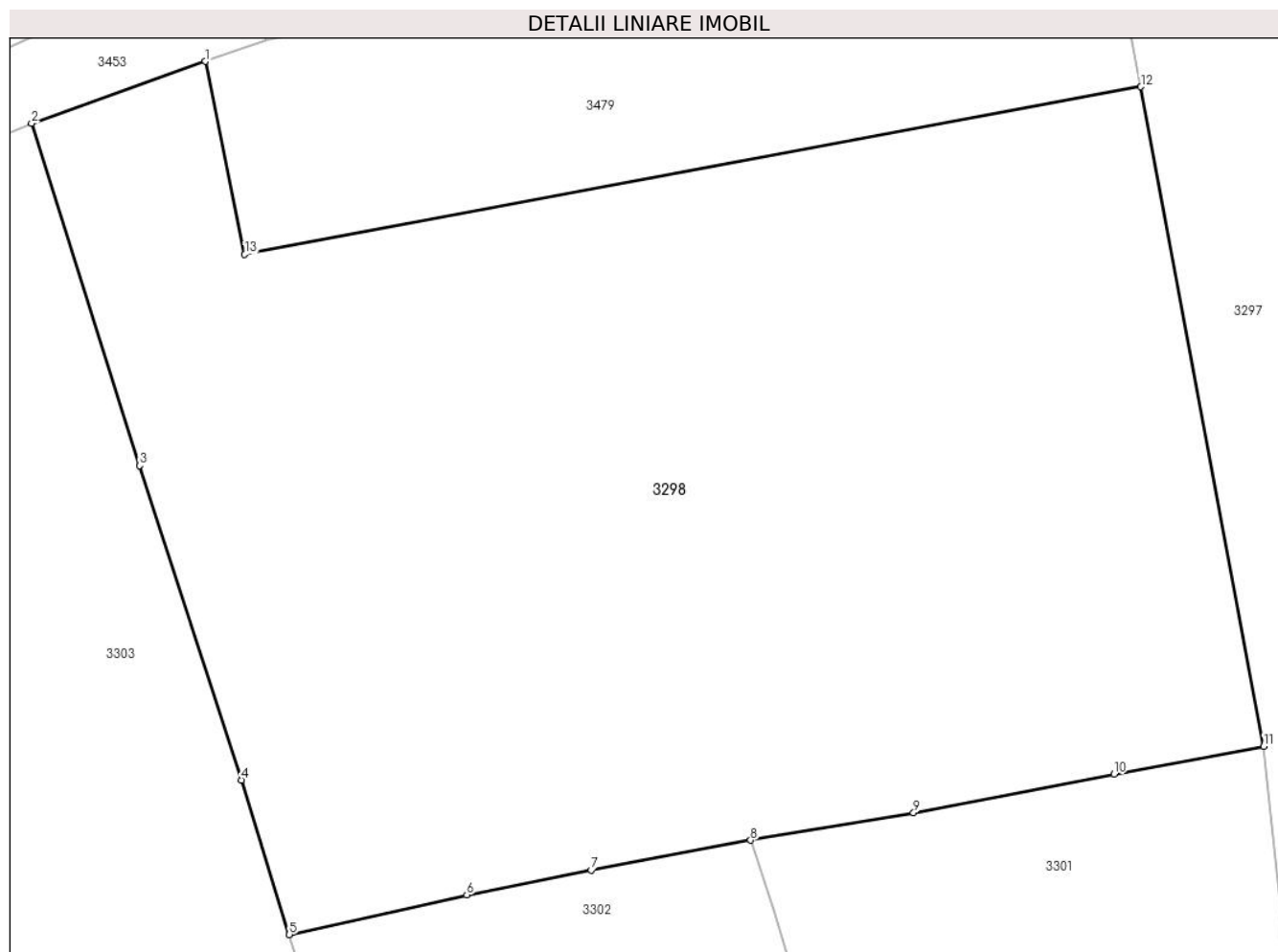
Inscrieri privind dezmembramintele dreptului de proprietate, drepturi reale de garanție și sarcini	Referințe
NU SUNT	

Anexa Nr. 1 La Partea I

Teren

Nr cadastral	Suprafața (mp)*	Observații / Referințe
	1.927	

* Suprafața este determinată în planul de proiecție Stereo 70.



Date referitoare la teren

Crt	Categorie folosință	Intravilan	Suprafața (mp)	Tarla	Parcelă	Nr. topo	Observații / Referințe
1	arabil	DA	1.894	12	330/1/1	-	
2	arabil	NU	33	12	330/1/1	-	

Lungime Segmente

1) Valorile lungimilor segmentelor sunt obținute din proiecție în plan.

Punct început	X / Y	Punct sfârșit	X / Y	Lungime segment (** (m)
1	600.568,398 388.815,578	2	600.559,45 388.812,39	9.499
2	600.559,45 388.812,39	3	600.565,025 388.794,766	18.485
3	600.565,025 388.794,766	4	600.570,279 388.778,569	17.028
4	600.570,279 388.778,569	5	600.572,73 388.770,61	8.328

Punct început	X / Y	Punct sfârșit	X / Y	Lungime segment (** (m)
5	600.572,73 388.770,61	6	600.581,88 388.772,65	9.375
6	600.581,88 388.772,65	7	600.588,3 388.773,92	6.544
7	600.588,3 388.773,92	8	600.596,51 388.775,47	8.355
8	600.596,51 388.775,47	9	600.604,911 388.776,872	8.517
9	600.604,911 388.776,872	10	600.615,252 388.778,872	10.533
10	600.615,252 388.778,872	11	600.622,958 388.780,313	7.84
11	600.622,958 388.780,313	12	600.616,628 388.814,277	34.549
12	600.616,628 388.814,277	13	600.570,435 388.805,641	46.993
13	600.570,435 388.805,641	1	600.568,398 388.815,578	10.144

** Lungimile segmentelor sunt determinate în planul de proiecție Stereo 70 și sunt rotunjite la 1 milimetru.

*** Distanța dintre puncte este formată din segmente cumulate ce sunt mai mici decât valoarea 1 milimetru.

**DATE DESPRE IMOBILUL NR. 3299**

Oficiul de Cadastru și Publicitate Imobiliară PRAHOVA
Biroul de Cadastru și Publicitate Imobiliară Ploiești

A. Partea I. Descrierea imobilului

TEREN Intravilan

Adresa: Loc. Urlati, Str Maruntis, Nr. 44, Jud. Prahova, Tarla 12 Parcela A329

Nr. Crt	Nr cadastral Nr. topografic	Suprafața* (mp)	Observații / Referințe
A1	26650	Din acte: 807 Masurata: 940	Sector cadastral:85 Teren imprejmuit; Se noteaza posesia suprafetei de 132.78 mp

B. Partea II. Proprietari și acte

Inscrieri privitoare la dreptul de proprietate și alte drepturi reale		Referințe
111374 / 13/07/2023		
Act Notarial nr. 2376, din 12/07/2023 emis de Ionita Aristita Adina (act de dezlipire);		
B1	Se infiinteaza cartea funciara 26650 a imobilului cu numarul cadastral 26650 / UAT Urlati, rezultat din dezmembrarea imobilului cu numarul cadastral 25963 inscris in cartea funciara 25963;	A1
111375 / 13/07/2023		
Act Notarial nr. 2377, din 12/07/2023 emis de NP Ionita Aristita Adina (Contract de donație);		
B5	Intabulare, drept de PROPRIETATEdonatie (asupra terenului in suprafata de 807,22 mp.din suprafata totala de 940 mp), dobandit prin Conventie, cota actuala 807/940, cota initiala 807/940 1) CIOROBEA ELENA-CĂTĂLINA	A1
B6	Inscrierea posesiei, drept de PROPRIETATE, dobandit prin Constituire, cota actuala 133/940 1) CIOROBEA ELENA-CĂTĂLINA	A1

C. Partea III. SARCINI .

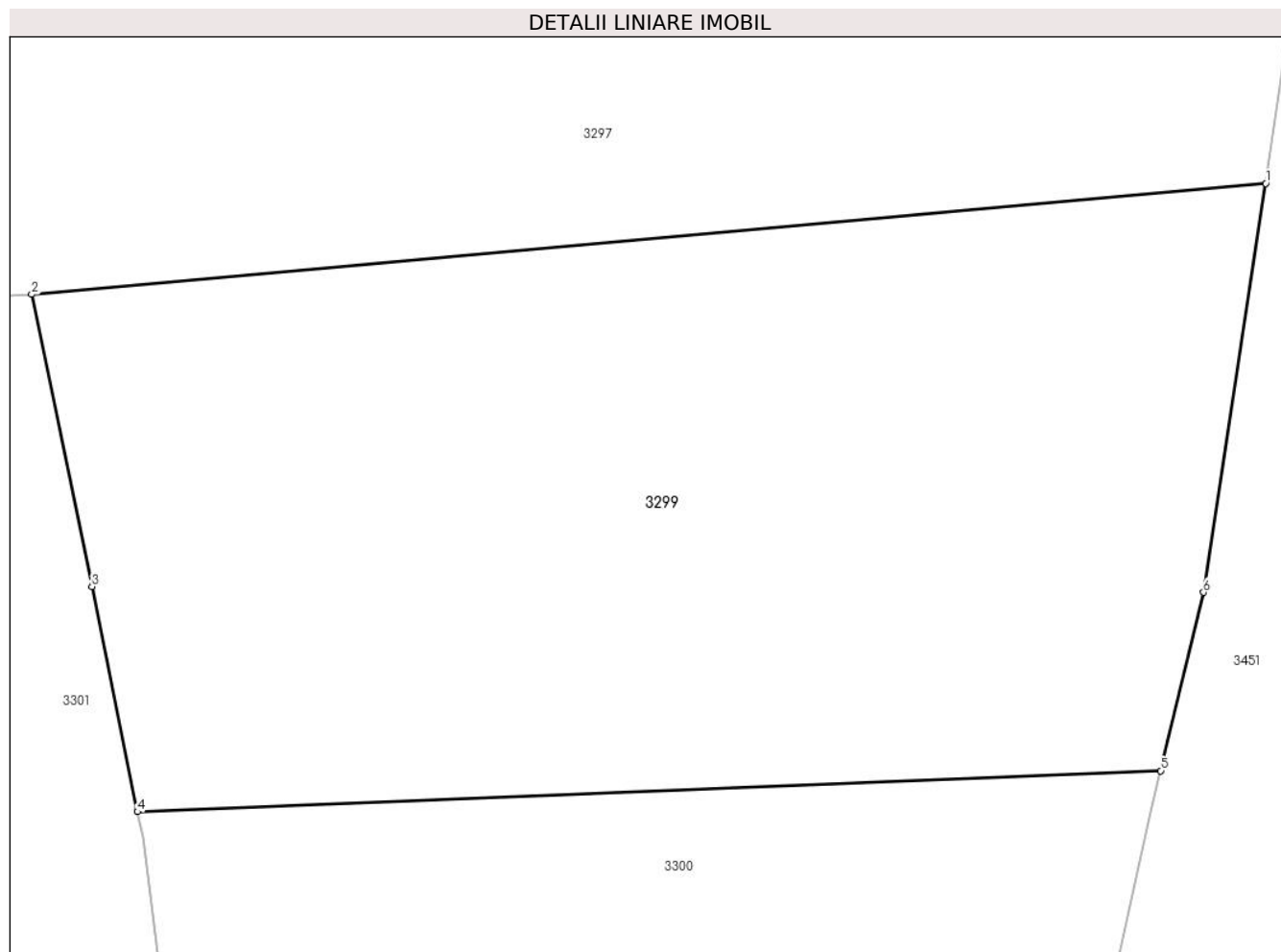
Inscrieri privind dezmembramintele dreptului de proprietate, drepturi reale de garanție și sarcini	Referințe
NU SUNT	

Anexa Nr. 1 La Partea I

Teren

Nr cadastral	Suprafața (mp)*	Observații / Referințe
26650	Din acte: 807 Masurata: 940	Se noteaza posesia suprafetei de 132.78 mp

* Suprafața este determinată în planul de proiecție Stereo 70.



Date referitoare la teren

Crt	Categorie folosință	Intra vilan	Suprafața (mp)	Tarla	Parcelă	Nr. topo	Observații / Referințe
1	arabil	DA	940	12	329	-	

Lungime Segmente

1) Valorile lungimilor segmentelor sunt obținute din proiecție în plan.

Punct început	X / Y	Punct sfârșit	X / Y	Lungime segment (** (m)
1	600.675,797 388.772,162	2	600.628,001 388.767,863	47.989
2	600.628,001 388.767,863	3	600.630,333 388.756,547	11.554
3	600.630,333 388.756,547	4	600.632,099 388.747,824	8.9
4	600.632,099 388.747,824	5	600.671,736 388.749,414	39.669
5	600.671,736 388.749,414	6	600.673,39 388.756,322	7.103

Punct început	X / Y	Punct sfârșit	X / Y	Lungime segment (** (m)
6	600.673,39 388.756,322	1	600.675,797 388.772,162	16.022

** Lungimile segmentelor sunt determinate în planul de proiecție Stereo 70 și sunt rotunjite la 1 milimetru.

*** Distanța dintre puncte este formată din segmente cumulate ce sunt mai mici decât valoarea 1 milimetru.



DATE DESPRE IMOBILUL NR. 3300

Oficiul de Cadastru și Publicitate Imobiliară PRAHOVA
Biroul de Cadastru și Publicitate Imobiliară Ploiești

A. Partea I. Descrierea imobilului

TEREN Intravilan

Adresa: Loc. Urlati, Str Maruntis, Nr. 44, Jud. Prahova, Tarla 12 Parcela Cc 327, A 329

Nr. Crt	Nr cadastral Nr. topografic	Suprafața* (mp)	Observații / Referințe
A1	26649	Din acte: 1.193 Masurata: 1.389	Sector cadastral:85 Teren imprejmuit; Se noteaza posesia suprafetei de 196.22 mp

Construcții

Crt	Nr cadastral Nr. topografic	Adresa	Observații / Referințe
A1.1	26649-C1	Loc. Urlati, Str Maruntis, Nr. 44, Jud. Prahova, Tarla 12 Parcela Cc 327, A 329	Nr. niveluri:1; S. construita la sol:141 mp; S. construita defasurata:141 mp; Constructie din paianta, caramida si boltari beton, fundatie beton, an construire 1959 si 2007, nr.niveluri=1, teren aferent exploatare constructie=176 mp

B. Partea II. Proprietari și acte

Inscrieri privitoare la dreptul de proprietate și alte drepturi reale	Referințe
111374 / 13/07/2023	
Act Notarial nr. 2376, din 12/07/2023 emis de Ionita Aristita Adina (act de dezlipire);	
B1	A1
Se infiinteaza cartea funciara 26649 a imobilului cu numarul cadastral 26649 / UAT Urlati, rezultat din dezmembrarea imobilului cu numarul cadastral 25963 inscris in cartea funciara 25963;	
Act Administrativ nr. 22, din 10/05/2007 emis de Primaria Orasului Urlati (act administrativ nr 3454 din 21.02.2023, emis de Primaria Oras Urlati;inscris sub semnatura privata nr 54.97 din 22.01.2023, emis de Expert tehnic Serbu Sorin Inocentiu;act administrativ nr 3341 din 17.02.2023, emis de Primaria Orasului Urlati;act administrativ nr 2864 din 13.02.2023, emis de Primaria Orasului Urlati;act notarial nr 5552 din 17.03.1995, emis de Notariatul de Stat Judetean Prahova;act notarial nr 165 din 17.01.2023, emis de NP Ionita Aristita Adina);	
B2	A1
Intabulare, drept de PROPRIETATEcumparare ca bun propriu, dobandit prin Conventie, cota actuala 1193/1389, cota initiala 2000/2329	
1) CIOROBEA IONEL	
OBSERVATII: pozitie transcrisa din CF 25963/Urlati, inscrisa prin incheierea nr. 30236 din 07/03/2023;	
Act Administrativ nr. 22, din 10/05/2007 emis de Primaria Orasului Urlati (act administrativ nr 3454 din 21.02.2023, emis de Primaria Oras Urlati;inscris sub semnatura privata nr 54.97 din 22.01.2023, emis de Expert tehnic Serbu Sorin Inocentiu;act administrativ nr 2864 din 13.02.2023, emis de Primaria Orasului Urlati;act notarial nr 5552 din 17.03.1995, emis de Notariatul de Stat Judetean Prahova;act administrativ nr 3341 din 17.02.2023, emis de Primaria Orasului Urlati;act notarial nr 165 din 17.01.2023, emis de NP Ionita Aristita Adina);	
B3	A1.1
Intabulare, drept de PROPRIETATE, dobandit prin Construire, cota actuala 1/1, cota initiala 1/1	
1) CIOROBEA IONEL	
OBSERVATII: pozitie transcrisa din CF 25963/Urlati, inscrisa prin incheierea nr. 30236 din 07/03/2023;	
B4	A1
Inscrierea posesiei, drept de PROPRIETATE, dobandit prin Constituire, cota actuala 196/1389	
1) CIOROBEA IONEL	
OBSERVATII: pozitie transcrisa din CF 25963/Urlati, inscrisa prin incheierea nr. 30236 din 07/03/2023;	

C. Partea III. SARCINI .

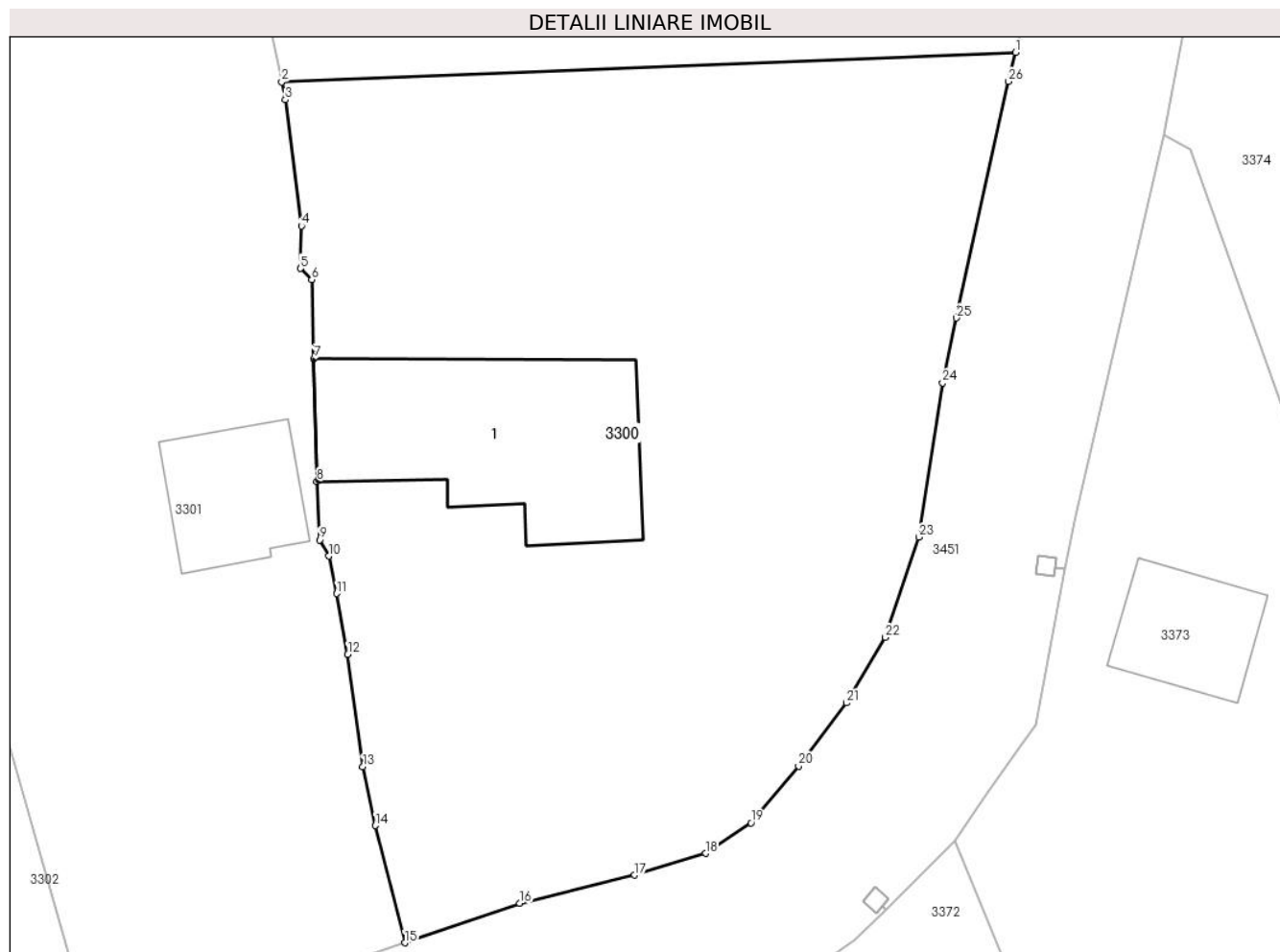
Inscrieri privind dezmembramintele dreptului de proprietate, drepturi reale de garanție și sarcini	Referințe
NU SUNT	

Anexa Nr. 1 La Partea I

Teren

Nr cadastral	Suprafața (mp)*	Observații / Referințe
26649	Din acte: 1.193 Masurata: 1.389	Se noteaza posesia suprafetei de 196.22 mp

* Suprafața este determinată în planul de proiecție Stereo 70.



Date referitoare la teren

Crt	Categorie folosință	Intra vilan	Suprafața (mp)	Tarla	Parcelă	Nr. topo	Observații / Referințe
1	curți constructii	DA	1.234	12	327	-	
2	arabil	DA	155	12	329	-	

Date referitoare la construcții

Crt	Număr	Destinație construcție	Supraf. (mp)	Situație juridică	Observații / Referințe
A1.1	26649-C1	construcții de locuințe	141	Cu acte	Nr. niveluri:1; S. construita la sol:141 mp; S. construita desfasurata:141 mp; Construcție din paianta, caramida si boltari beton, fundatie beton, an construire 1959 si 2007, nr. niveluri=1, teren aferent exploatare constructie=176 mp

Lungime Segmente

1) Valorile lungimilor segmentelor sunt obținute din proiecție în plan.

Punct început	X / Y	Punct sfârșit	X / Y	Lungime segment (** (m)
1	600.671,736 388.749,414	2	600.632,099 388.747,824	39.669

Punct început	X / Y	Punct sfârșit	X / Y	Lungime segment (** (m)
2	600.632,099 388.747,824	3	600.632,296 388.746,85	0.994

Punct început	X / Y	Punct sfârșit	X / Y	Lungime segment (** (m))
3	600.632,296 388.746,85	4	600.633,16 388.740,036	6.869
5	600.633,106 388.737,741	6	600.633,722 388.737,136	0.863
7	600.633,833 388.732,867	8	600.634,006 388.726,249	6.62
9	600.634,139 388.723,08	10	600.634,636 388.722,211	1.001
11	600.635,063 388.720,182	12	600.635,666 388.716,897	3.34
13	600.636,477 388.710,826	14	600.637,162 388.707,655	3.244
15	600.638,751 388.701,328	16	600.644,957 388.703,454	6.56
17	600.651,14 388.704,98	18	600.654,985 388.706,157	4.021
19	600.657,447 388.707,8	20	600.660,014 388.710,868	4.0
21	600.662,593 388.714,284	22	600.664,704 388.717,821	4.119
23	600.666,507 388.723,23	24	600.667,789 388.731,569	8.437
25	600.668,545 388.735,071	26	600.671,359 388.747,838	13.073

Punct început	X / Y	Punct sfârșit	X / Y	Lungime segment (** (m))
4	600.633,16 388.740,036	5	600.633,106 388.737,741	2.296
6	600.633,722 388.737,136	7	600.633,833 388.732,867	4.27
8	600.634,006 388.726,249	9	600.634,139 388.723,08	3.172
10	600.634,636 388.722,211	11	600.635,063 388.720,182	2.073
12	600.635,666 388.716,897	13	600.636,477 388.710,826	6.125
14	600.637,162 388.707,655	15	600.638,751 388.701,328	6.523
16	600.644,957 388.703,454	17	600.651,14 388.704,98	6.369
18	600.654,985 388.706,157	19	600.657,447 388.707,8	2.96
20	600.660,014 388.710,868	21	600.662,593 388.714,284	4.28
22	600.664,704 388.717,821	23	600.666,507 388.723,23	5.702
24	600.667,789 388.731,569	25	600.668,545 388.735,071	3.583
26	600.671,359 388.747,838	1	600.671,736 388.749,414	1.62

** Lungimile segmentelor sunt determinate în planul de proiecție Stereo 70 și sunt rotunjite la 1 milimetru.

*** Distanța dintre puncte este formată din segmente cumulate ce sunt mai mici decât valoarea 1 milimetru.

**DATE DESPRE IMOBILUL NR. 3301**

Oficiul de Cadastru și Publicitate Imobiliară PRAHOVA
Biroul de Cadastru și Publicitate Imobiliară Ploiești

A. Partea I. Descrierea imobilului

TEREN Intravilan

Adresa: Loc. Urlati, Str Maruntis, Nr. 44, Jud. Prahova, T12, Cc327,A329,V328

Nr. Crt	Nr cadastral Nr. topografic	Suprafața* (mp)	Observații / Referințe
A1		Din acte: 2.000 Masurata: 1.912	Sector cadastral:85 Teren imprejmuit;

Construcții

Crt	Nr cadastral Nr. topografic	Adresa	Observații / Referințe
A1.1		Loc. Urlati, Str Maruntis, Nr. 44, Jud. Prahova, T12, Cc37,A329,V328	Nr. niveluri:2; S. construita la sol:50 mp; S. construita desfasurata:68 mp; Locuinta

B. Partea II. Proprietari și acte

Inscrieri privitoare la dreptul de proprietate și alte drepturi reale		Referințe
/		
Act Notarial nr. 5346, din 17/03/1995 emis de Notariatul de Stat Judetean Prahova;		
B1	Intabulare, drept de PROPRIETATE, dobandit prin Conventie, cota actuala 1/1 1) TANASE MIRCEA 2) TANASE ANISOARA	A1, A1.1

C. Partea III. SARCINI .

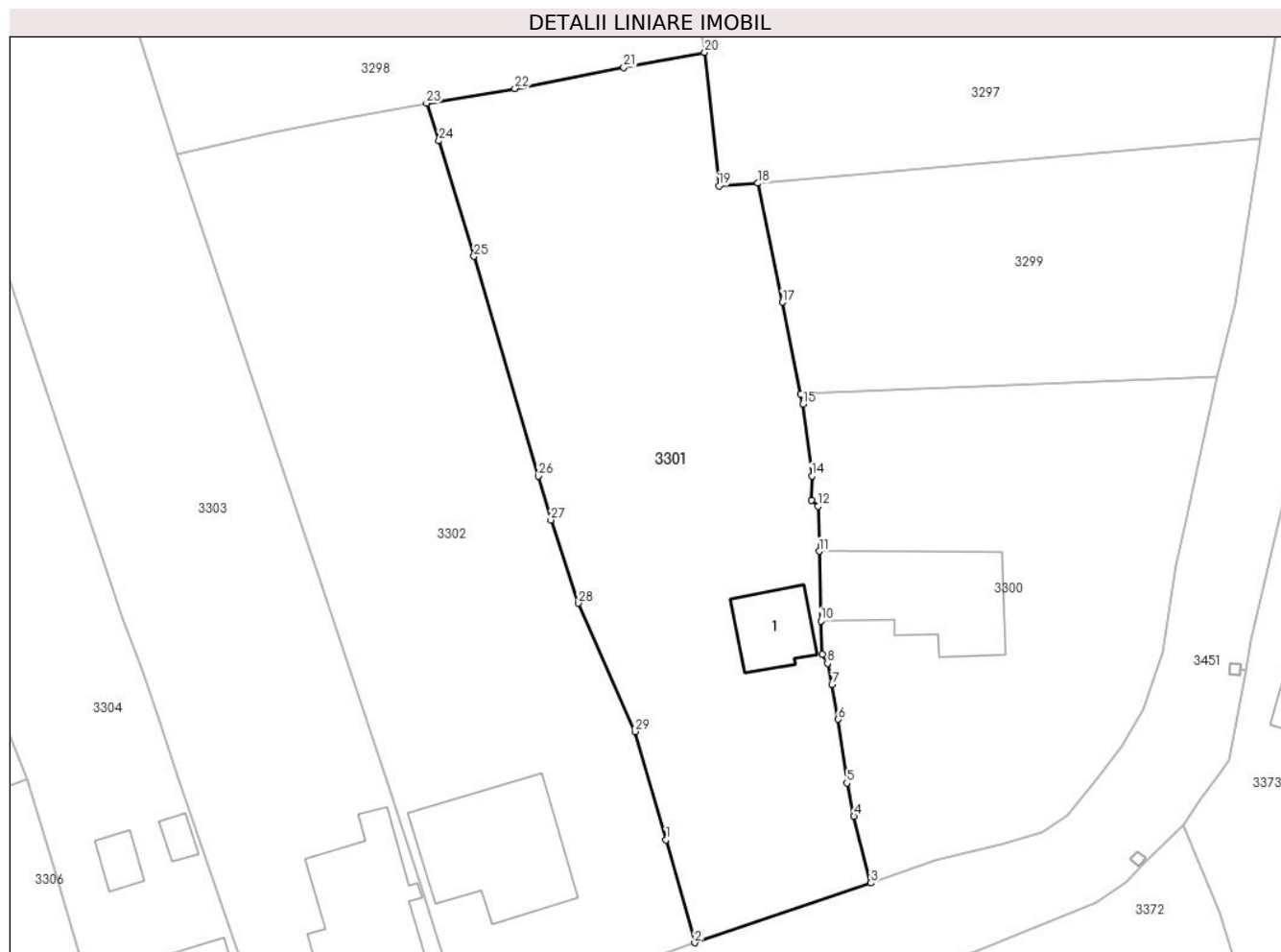
Inscrieri privind dezmembramintele dreptului de proprietate, drepturi reale de garanție și sarcini	Referințe
NU SUNT	

Anexa Nr. 1 La Partea I

Teren

Nr cadastral	Suprafața (mp)*	Observații / Referințe
	Din acte: 2.000 Masurata: 1.912	

* Suprafața este determinată în planul de proiecție Stereo 70.



Date referitoare la teren

Crt	Categorie folosință	Intra vilan	Suprafața (mp)	Tarla	Parcelă	Nr. topo	Observații / Referințe
1	curți constructii	DA	730	12	327	-	
2	arabil	DA	1.182	12	329,328	-	

Date referitoare la construcții

Crt	Număr	Destinație construcție	Supraf. (mp)	Situație juridică	Observații / Referințe
A1.1		construcții de locuințe	50	Cu acte	Nr. niveluri:2; S. construita la sol:50 mp; S. construita desfasurata:68 mp; Locuinta

Lungime Segmente

1) Valorile lungimilor segmentelor sunt obținute din proiecție în plan.

Punct început	X / Y	Punct sfârșit	X / Y	Lungime segment (** (m))
1	600.619,28 388.705,42	2	600.622,0 388.695,64	10.151
3	600.638,751 388.701,328	4	600.637,162 388.707,655	6.523

Punct început	X / Y	Punct sfârșit	X / Y	Lungime segment (** (m))
2	600.622,0 388.695,64	3	600.638,751 388.701,328	17.69
4	600.637,162 388.707,655	5	600.636,477 388.710,826	3.244

Punct început	X / Y	Punct sfârșit	X / Y	Lungime segment (** (m)
5	600.636,477 388.710,826	6	600.635,666 388.716,897	6.125
7	600.635,063 388.720,182	8	600.634,636 388.722,211	2.073
9	600.634,139 388.723,08	10	600.634,006 388.726,249	3.172
11	600.633,833 388.732,867	12	600.633,722 388.737,136	4.27
13	600.633,106 388.737,741	14	600.633,16 388.740,036	2.296
15	600.632,296 388.746,85	16	600.632,099 388.747,824	0.994
17	600.630,333 388.756,547	18	600.628,001 388.767,863	11.554
19	600.624,316 388.767,625	20	600.622,958 388.780,313	12.76
21	600.615,252 388.778,872	22	600.604,911 388.776,872	10.533
23	600.596,51 388.775,47	24	600.597,675 388.771,893	3.762
25	600.601,01 388.760,91	26	600.607,151 388.740,008	21.785
27	600.608,34 388.735,85	28	600.610,95 388.727,93	8.339
29	600.616,32 388.715,73	1	600.619,28 388.705,42	10.726

Punct început	X / Y	Punct sfârșit	X / Y	Lungime segment (** (m)
6	600.635,666 388.716,897	7	600.635,063 388.720,182	3.34
8	600.634,636 388.722,211	9	600.634,139 388.723,08	1.001
10	600.634,006 388.726,249	11	600.633,833 388.732,867	6.62
12	600.633,722 388.737,136	13	600.633,106 388.737,741	0.863
14	600.633,16 388.740,036	15	600.632,296 388.746,85	6.869
16	600.632,099 388.747,824	17	600.630,333 388.756,547	8.9
18	600.628,001 388.767,863	19	600.624,316 388.767,625	3.693
20	600.622,958 388.780,313	21	600.615,252 388.778,872	7.84
22	600.604,911 388.776,872	23	600.596,51 388.775,47	8.517
24	600.597,675 388.771,893	25	600.601,01 388.760,91	11.478
26	600.607,151 388.740,008	27	600.608,34 388.735,85	4.325
28	600.610,95 388.727,93	29	600.616,32 388.715,73	13.33

** Lungimile segmentelor sunt determinate în planul de proiecție Stereo 70 și sunt rotunjite la 1 milimetru.

*** Distanța dintre puncte este formată din segmente cumulate ce sunt mai mici decât valoarea 1 milimetru.

**DATE DESPRE IMOBILUL NR. 3302**

Oficiul de Cadastru și Publicitate Imobiliară PRAHOVA
Biroul de Cadastru și Publicitate Imobiliară Ploiești

A. Partea I. Descrierea imobilului

TEREN Intravilan

Adresa: Loc. Urlati, Str Maruntis, Nr. 46, Jud. Prahova, Tarla 12 Parcela Cc 327, A 328

Nr. Crt	Nr cadastral Nr. topografic	Suprafața* (mp)	Observații / Referințe
A1	25629	Din acte: 2.000 Masurata: 2.010	Sector cadastral:85 Teren imprejmuit;

Construcții

Crt	Nr cadastral Nr. topografic	Adresa	Observații / Referințe
A1.1	25629-C1	Loc. Urlati, Str Maruntis, Nr. 46, Jud. Prahova, Tarla 12 Parcela Cc 327, A 328	Nr. niveluri:1; S. construita la sol:148 mp; S. construita desfasurata:148 mp; Constructie din bca cu fundatie beton, suprafata construita desfasurata=148 mp, an construire 1992, nr.niveluri=1

B. Partea II. Proprietari și acte

Inscrieri privitoare la dreptul de proprietate și alte drepturi reale		Referințe
141822 / 12/10/2021		
Act Administrativ nr. 21341, din 06/10/2021 emis de Primaria Urlati (act notarial nr 5544 din 17.03.1995, emis de Notariatul de Stat Judetean Prahova);		
B1	Intabulare, drept de PROPRIETATEcumparare ca bun comun, dobandit prin Conventie, cota actuala 1/1, cota initiala 1/1 1) CIOROBEA TUDOR 2) CIOROBEA MIHAELA	A1
B2	Intabulare, drept de PROPRIETATEcumparare ca bun comun, dobandit prin Conventie, cota actuala 1/1, cota initiala 1/1 1) CIOROBEA MIHAELA 2) CIOROBEA TUDOR	A1.1

C. Partea III. SARCINI .

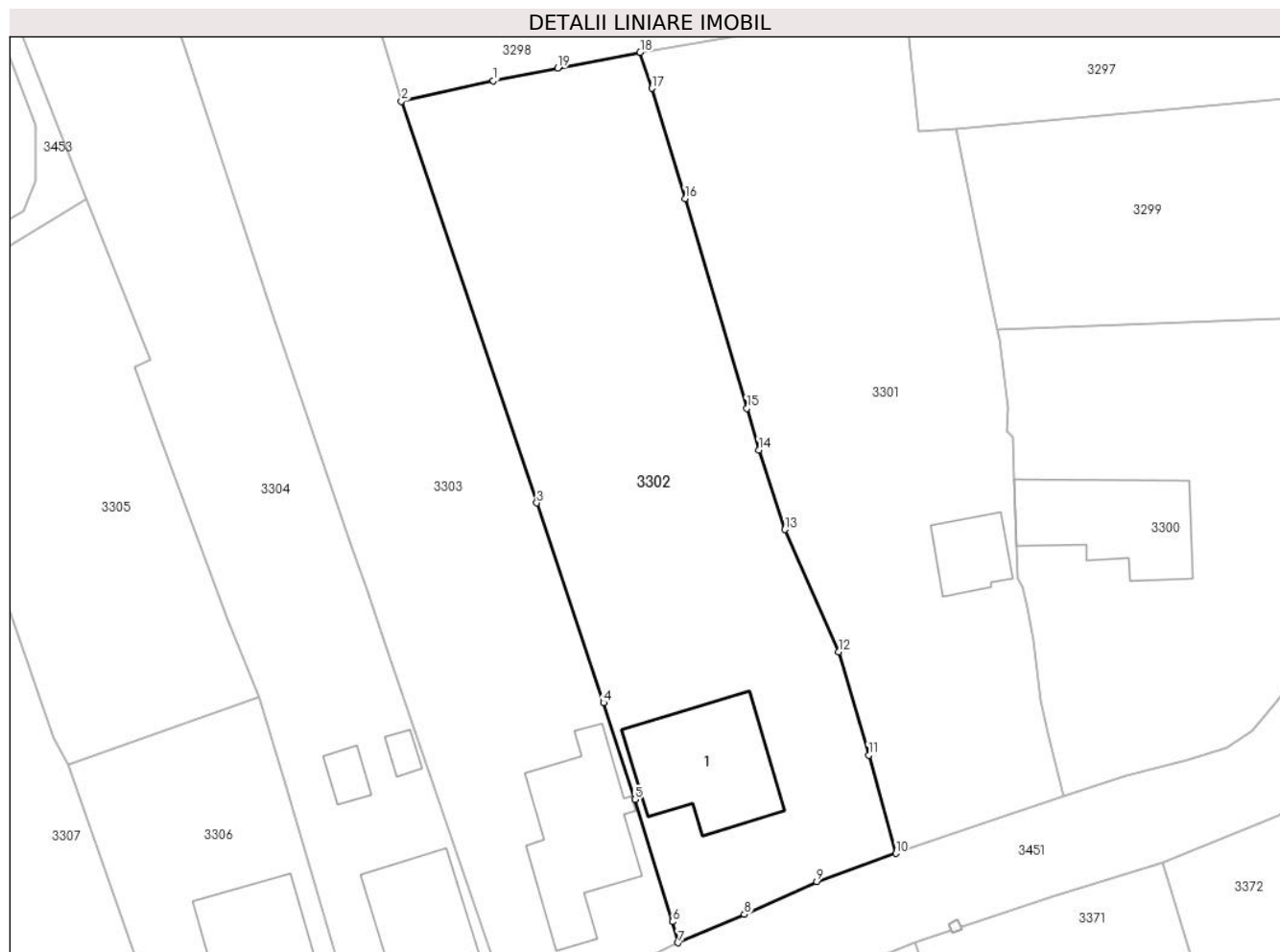
Inscrieri privind dezmembramintele dreptului de proprietate, drepturi reale de garanție și sarcini	Referințe
NU SUNT	

Anexa Nr. 1 La Partea I

Teren

Nr cadastral	Suprafața (mp)*	Observații / Referințe
25629	Din acte: 2.000 Masurata: 2.010	

* Suprafața este determinată în planul de proiecție Stereo 70.



Date referitoare la teren

Crt	Categorie folosință	Intra vilan	Suprafața (mp)	Tarla	Parcelă	Nr. topo	Observații / Referințe
1	curți constructii	DA	730	12	327	-	
2	arabil	DA	1.280	12	328	-	

Date referitoare la construcții

Crt	Număr	Destinație construcție	Supraf. (mp)	Situație juridică	Observații / Referințe
A1.1	25629-C1	construcții de locuințe	148	Cu acte	Nr. niveluri:1; S. construita la sol:148 mp; S. construita desfasurata:148 mp; Construcție din bca cu fundație beton, suprafața construita desfasurata=148 mp, an construire 1992, nr. niveluri=1

Lungime Segmente

1) Valorile lungimilor segmentelor sunt obținute din proiecție în plan.

Punct început	X / Y	Punct sfârșit	X / Y	Lungime segment (** (m)
1	600.581,88 388.772,65	2	600.572,73 388.770,61	9.375

Punct început	X / Y	Punct sfârșit	X / Y	Lungime segment (** (m)
2	600.572,73 388.770,61	3	600.586,21 388.730,57	42.248
3	600.586,21 388.730,57	4	600.592,86 388.710,66	20.991
4	600.592,86 388.710,66	5	600.595,99 388.701,03	10.126
5	600.595,99 388.701,03	6	600.599,76 388.688,84	12.76
6	600.599,76 388.688,84	7	600.600,3 388.686,74	2.168
7	600.600,3 388.686,74	8	600.606,89 388.689,56	7.168
8	600.606,89 388.689,56	9	600.614,11 388.692,83	7.926
9	600.614,11 388.692,83	10	600.622,0 388.695,64	8.375
10	600.622,0 388.695,64	11	600.619,28 388.705,42	10.151
11	600.619,28 388.705,42	12	600.616,32 388.715,73	10.726
12	600.616,32 388.715,73	13	600.610,95 388.727,93	13.33
13	600.610,95 388.727,93	14	600.608,34 388.735,85	8.339
14	600.608,34 388.735,85	15	600.607,151 388.740,008	4.325
15	600.607,151 388.740,008	16	600.601,01 388.760,91	21.785
16	600.601,01 388.760,91	17	600.597,675 388.771,893	11.478
17	600.597,675 388.771,893	18	600.596,51 388.775,47	3.762
18	600.596,51 388.775,47	19	600.588,3 388.773,92	8.355
19	600.588,3 388.773,92	1	600.581,88 388.772,65	6.544

** Lungimile segmentelor sunt determinate în planul de proiecție Stereo 70 și sunt rotunjite la 1 milimetru.

*** Distanța dintre puncte este formată din segmente cumulate ce sunt mai mici decât valoarea 1 milimetru.

**DATE DESPRE IMOBILUL NR. 3303**

Oficiul de Cadastru și Publicitate Imobiliară PRAHOVA
Biroul de Cadastru și Publicitate Imobiliară Ploiești

A. Partea I. Descrierea imobilului

TEREN Necunoscut

Nr. CF vechi:245
Nr. cadastral vechi:313

Adresa: Loc. Urlati, Str Maruntis, Nr. 48, Jud. Prahova, T 12, Cc 325,A326,V326/1

Nr. Crt	Nr cadastral Nr. topografic	Suprafața* (mp)	Observații / Referințe
A1	22429	Din acte: 2.500 Masurata: 2.499	Sector cadastral:85 Teren imprejmuit;

Construcții

Crt	Nr cadastral Nr. topografic	Adresa	Observații / Referințe
A1.1	22429-C1	Loc. Urlati, Str Maruntis, Nr. 48, Jud. Prahova, T 12, Cc 325,A326,V326/1	Nr. niveluri:1; S. construita la sol:153 mp; S. construita desfasurata:153 mp; C1 - locuinta

B. Partea II. Proprietari și acte

Inscrieri privitoare la dreptul de proprietate și alte drepturi reale		Referințe
7743 / 25/09/2002		
Act Notarial nr. 496, din 26/02/2002 emis de BNP.LUPU MARIA LUIZA (Certificate de mostenitor nr.27/30.07.1996 si 28/06.07.1996 emise de Notariatul de Stat Prahova);		
B1	Intabulare, drept de PROPRIETATEmostenire+cumparare, dobandit prin Conventie, cota actuala 1/1, cota initiala 1/1 1) DOMNICA GHEORGHE-EUGEN 2) DOMNICA IULIANA, (soti) <i>OBSERVATII: (provenita din conversia CF 245)</i>	A1, A1.1
40632 / 23/03/2022		
Act Administrativ nr. 7743, din 25/09/2002 emis de JUDECATORIA PLOIESTI- BIROUL DE CARTE FUNCNIARA;		
B2	se indreapta din oficiu eroarea materiala strecurata in cuprinsul prezentei carti funciare in sensul ca terenul are suprafata masurata de 2474 mp (2474,42mp) iar constructia C1 are suprafata construita de 121,88 mp	A1, A1.1

C. Partea III. SARCINI

Inscrieri privind dezmembramintele dreptului de proprietate, drepturi reale de garanție și sarcini		Referințe
7744 / 25/09/2002		
Act Notarial nr. 496, din 26/02/2002 emis de BNP.LUPU MARIA LUIZA;		
C1	se noteaza dreptul de folosinta in comun pentru pivnita si drept de trecere cu piciorul 1) DOMNICA ION <i>OBSERVATII: (provenita din conversia CF 245)</i>	A1, A1.1

Anexa Nr. 1 La Partea I

Teren

Nr cadastral	Suprafața (mp)*	Observații / Referințe
22429	Din acte: 2.500 Masurata: 2.499	

* Suprafața este determinată în planul de proiecție Stereo 70.



Date referitoare la teren

Crt	Categorie folosință	Intra vilan	Suprafața (mp)	Tarla	Parcelă	Nr. topo	Observații / Referințe
1	curți constructii	DA	404	12	325	-	
2	arabil	DA	906	12	326	-	
3	vie	DA	1.017	12	326/1	-	
4	vie	NU	172	12	326/1	-	

Date referitoare la construcții

Crt	Număr	Destinație construcție	Supraf. (mp)	Situație juridică	Observații / Referințe
A1.1	22429-C1	construcții de locuințe	Din acte: 0 Masurata: 153	Cu acte	Nr. niveluri:1; S. construita la sol:153 mp; S. construita desfasurata:153 mp; C1 - locuinta

Lungime Segmente

1) Valorile lungimilor segmentelor sunt obținute din proiecție în plan.

Punct început	X / Y	Punct sfârșit	X / Y	Lungime segment (** (m)
1	600.559,45 388.812,39	2	600.541,49 388.805,07	19.394

Punct început	X / Y	Punct sfârșit	X / Y	Lungime segment (** (m)
2	600.541,49 388.805,07	3	600.545,21 388.794,38	11.319
3	600.545,21 388.794,38	4	600.551,15 388.775,79	19.516
4	600.551,15 388.775,79	5	600.559,98 388.749,08	28.132
5	600.559,98 388.749,08	6	600.567,65 388.726,43	23.913
6	600.567,65 388.726,43	7	600.569,38 388.721,69	5.046
7	600.569,38 388.721,69	8	600.571,1 388.716,61	5.363
8	600.571,1 388.716,61	9	600.572,79 388.711,69	5.202
9	600.572,79 388.711,69	10	600.581,86 388.684,99	28.198
10	600.581,86 388.684,99	11	600.583,85 388.678,81	6.492
11	600.583,85 388.678,81	12	600.600,3 388.686,74	18.262
12	600.600,3 388.686,74	13	600.599,76 388.688,84	2.168
13	600.599,76 388.688,84	14	600.595,99 388.701,03	12.76
14	600.595,99 388.701,03	15	600.592,86 388.710,66	10.126
15	600.592,86 388.710,66	16	600.586,21 388.730,57	20.991
16	600.586,21 388.730,57	17	600.572,73 388.770,61	42.248
17	600.572,73 388.770,61	18	600.570,279 388.778,569	8.328
18	600.570,279 388.778,569	19	600.565,025 388.794,766	17.028
19	600.565,025 388.794,766	1	600.559,45 388.812,39	18.485

** Lungimile segmentelor sunt determinate în planul de proiecție Stereo 70 și sunt rotunjite la 1 milimetru.

*** Distanța dintre puncte este formată din segmente cumulate ce sunt mai mici decât valoarea 1 milimetru.

**DATE DESPRE IMOBILUL NR. 3304**

Oficiul de Cadastru și Publicitate Imobiliară PRAHOVA
Biroul de Cadastru și Publicitate Imobiliară Ploiești

A. Partea I. Descrierea imobilului

TEREN Intravilan

Nr. CF vechi:2932

Nr. cadastral vechi:10086

Adresa: Loc. Urlati, Str Maruntis, Nr. 50, Jud. Prahova, T12, Cc323,A324

Nr. Crt	Nr cadastral Nr. topografic	Suprafața* (mp)	Observații / Referințe
A1	20192	Din acte: 1.873 Masurata: 1.925	Sector cadastral:85 Teren imprejmuit;

Construcții

Crt	Nr cadastral Nr. topografic	Adresa	Observații / Referințe
A1.1	20192-C1	Loc. Urlati, Str Maruntis, Nr. 50, Jud. Prahova, T12, Cc323,A324	Nr. niveluri:1; S. construita la sol:98 mp; S. construita desfasurata:98 mp; LOCUINTA
A1.2	20192-C2	Loc. Urlati, Str Maruntis, Nr. 50, Jud. Prahova, T12, Cc323,A324	Nr. niveluri:1; S. construita la sol:17 mp; S. construita desfasurata:17 mp; ANEXA GOSPODAREASCA
A1.3	20192-C3	Loc. Urlati, Str Maruntis, Nr. 50, Jud. Prahova, T12, Cc323,A324	Nr. niveluri:1; S. construita la sol:11 mp; S. construita desfasurata:11 mp; ANEXA GOSPODAREASCA

B. Partea II. Proprietari și acte

Inscrieri privitoare la dreptul de proprietate și alte drepturi reale		Referințe
13924 / 02/04/2007		
Act Administrativ nr. 104075, din 19/09/2002 emis de COM JUD PT STABILIREA DR DE PROPR (certificat mostenitor nr.238/28.04.2005 emis de NP IVAN;;)		
B1	Intabulare, drept de PROPRIETATE, dobandit prin Reconstituire, cota actuala 1/1, cota initiala 1/1 1) MARUCEANU GHEORGHE	A1
B3	Intabulare, drept de PROPRIETATE, dobandit prin Succesiune, cota actuala 1/2, cota initiala 1/2 1) MARUCEANU GHEORGHE	A1.1, A1.2, A1.3
21140 / 02/03/2020		
Act Notarial nr. 8, din 01/03/2018 emis de NP ANTON GEORGETA;		
B4	Intabulare, drept de PROPRIETATE, dobandit prin Succesiune, cota actuala 1/2, cota initiala 1/2 1) MARUCEANU GHEORGHE	A1.1, A1.2, A1.3

C. Partea III. SARCINI .

Inscrieri privind dezmembramintele dreptului de proprietate, drepturi reale de garanție și sarcini	Referințe
NU SUNT	

Anexa Nr. 1 La Partea I

Teren

Nr cadastral	Suprafața (mp)*	Observații / Referințe
20192	Din acte: 1.873 Masurata: 1.925	

* Suprafața este determinată în planul de proiecție Stereo 70.



Date referitoare la teren

Crt	Categorie folosință	Intra vilan	Suprafața (mp)	Tarla	Parcelă	Nr. topo	Observații / Referințe
1	curți constructii	DA	539	12	Cc323	-	
2	arabil	DA	1.386	12	324	-	

Date referitoare la construcții

Crt	Număr	Destinație construcție	Supraf. (mp)	Situație juridică	Observații / Referințe
A1.1	20192-C1	construcții de locuințe	Din acte: 0 Masurata: 98	Cu acte	Nr. niveluri:1; S. construita la sol:98 mp; S. construita desfasurata:98 mp; LOCUINTA
A1.2	20192-C2	construcții anexa	Din acte: 0 Masurata: 17	Cu acte	Nr. niveluri:1; S. construita la sol:17 mp; S. construita desfasurata:17 mp; ANEXA GOSPODAREASCA
A1.3	20192-C3	construcții anexa	Din acte: 0 Masurata: 11	Cu acte	Nr. niveluri:1; S. construita la sol:11 mp; S. construita desfasurata:11 mp; ANEXA GOSPODAREASCA

Lungime Segmente

1) Valorile lungimilor segmentelor sunt obținute din proiecție în plan.

Punct început	X / Y	Punct sfârșit	X / Y	Lungime segment (** (m)
---------------	-------	---------------	-------	-------------------------

Punct început	X / Y	Punct sfârșit	X / Y	Lungime segment (** (m)
1	600.547,68 388.744,81	2	600.546,12 388.744,16	1.69
2	600.546,12 388.744,16	3	600.548,64 388.737,14	7.459
3	600.548,64 388.737,14	4	600.555,46 388.719,0	19.38
4	600.555,46 388.719,0	5	600.558,51 388.711,2	8.375
5	600.558,51 388.711,2	6	600.561,29 388.702,13	9.486
6	600.561,29 388.702,13	7	600.567,89 388.679,85	23.237
7	600.567,89 388.679,85	8	600.570,077 388.672,467	7.7
8	600.570,077 388.672,467	9	600.583,85 388.678,81	15.163
9	600.583,85 388.678,81	10	600.581,86 388.684,99	6.492
10	600.581,86 388.684,99	11	600.572,79 388.711,69	28.198
11	600.572,79 388.711,69	12	600.571,1 388.716,61	5.202
12	600.571,1 388.716,61	13	600.569,38 388.721,69	5.363
13	600.569,38 388.721,69	14	600.567,65 388.726,43	5.046
14	600.567,65 388.726,43	15	600.559,98 388.749,08	23.913
15	600.559,98 388.749,08	16	600.551,15 388.775,79	28.132
16	600.551,15 388.775,79	17	600.545,21 388.794,38	19.516
17	600.545,21 388.794,38	18	600.541,49 388.805,07	11.319
18	600.541,49 388.805,07	19	600.526,8 388.797,97	16.316
19	600.526,8 388.797,97	20	600.541,3 388.760,87	39.833
20	600.541,3 388.760,87	1	600.547,68 388.744,81	17.281

** Lungimile segmentelor sunt determinate în planul de proiecție Stereo 70 și sunt rotunjite la 1 milimetru.

*** Distanța dintre puncte este formată din segmente cumulate ce sunt mai mici decât valoarea 1 milimetru.

**DATE DESPRE IMOBILUL NR. 3305**

Oficiul de Cadastru și Publicitate Imobiliară PRAHOVA
Biroul de Cadastru și Publicitate Imobiliară Ploiești

A. Partea I. Descrierea imobilului

TEREN Necunoscut

Adresa: Loc. Urlati, Jud. Prahova, T12, A321

Nr. Crt	Nr cadastral Nr. topografic	Suprafața* (mp)	Observații / Referințe
A1		Din acte: 1.231 Masurata: 1.032	Sector cadastral:85 Teren imprejmuit;

B. Partea II. Proprietari și acte

Inscrieri privitoare la dreptul de proprietate și alte drepturi reale	Referințe
/	
Act Administrativ nr. 77481, din 01/10/1998 emis de Comisia Judeteana Prahova (Act administrativ nr. 11164/07.06.2024 emis de Primaria Urlati);	
B1	A1
Intabulare, drept de PROPRIETATE, dobandit prin Reconstituire, cota actuala 1/1	
1) GOLLNER GHERGHINA	
2) MIERLA GHEORGHE	
3) OPREA ALEXANDRINA	

C. Partea III. SARCINI .

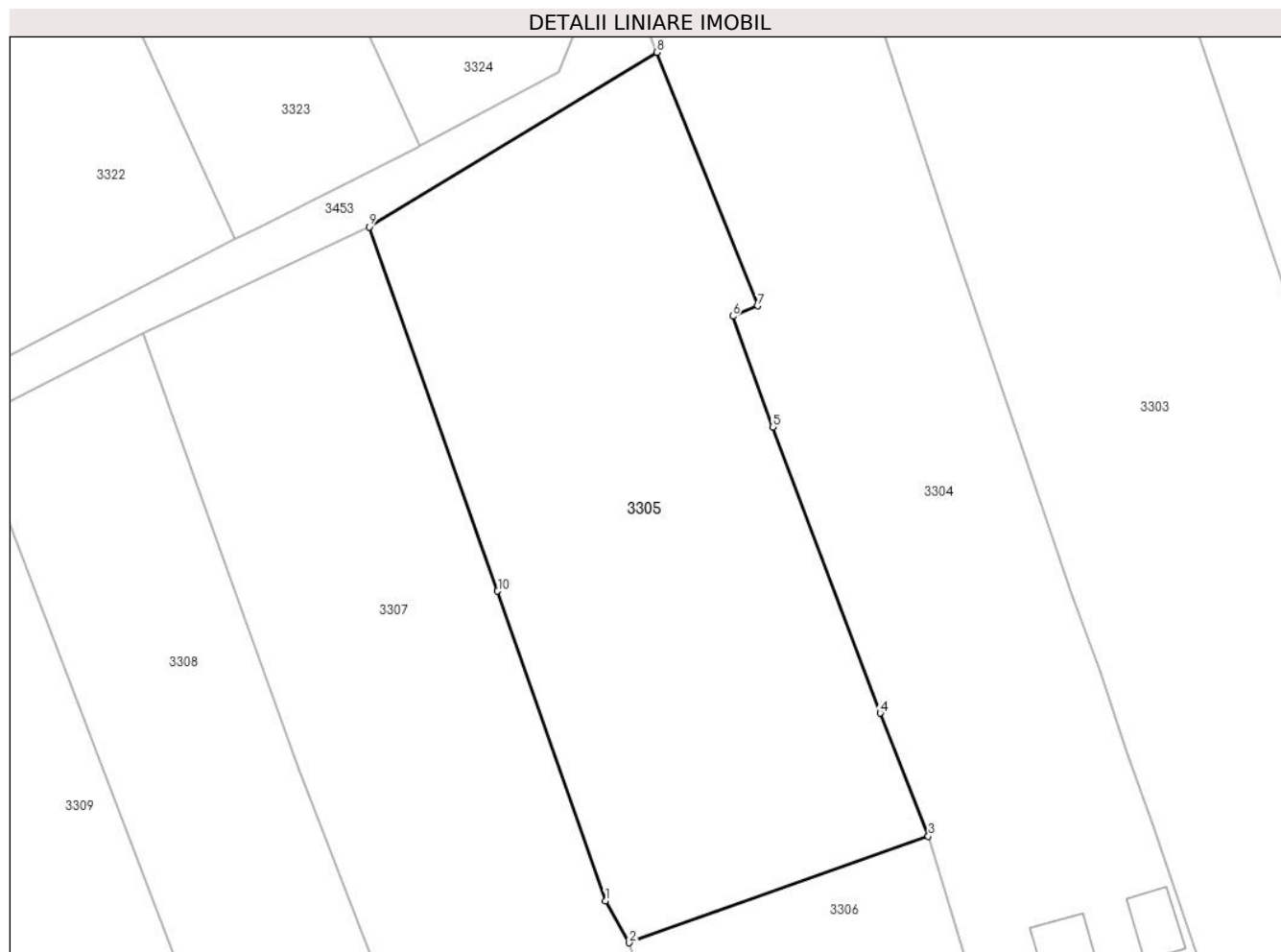
Inscrieri privind dezmembramintele dreptului de proprietate, drepturi reale de garanție și sarcini	Referințe
NU SUNT	

Anexa Nr. 1 La Partea I

Teren

Nr cadastral	Suprafața (mp)*	Observații / Referințe
	Din acte: 1.231 Masurata: 1.032	

* Suprafața este determinată în planul de proiecție Stereo 70.



Date referitoare la teren

Crt	Categorie folosință	Intravilan	Suprafața (mp)	Tarla	Parcelă	Nr. topo	Observații / Referințe
1	arabil	DA	1.004	12	321	-	
2	arabil	NU	28	12	321	-	

Lungime Segmente

1) Valorile lungimilor segmentelor sunt obținute din proiecție în plan.

Punct început	X / Y	Punct sfârșit	X / Y	Lungime segment (** (m)
1	600.538,06 388.707,11	2	600.539,54 388.704,46	3.035
2	600.539,54 388.704,46	3	600.558,51 388.711,2	20.132
3	600.558,51 388.711,2	4	600.555,46 388.719,0	8.375
4	600.555,46 388.719,0	5	600.548,64 388.737,14	19.38

Punct început	X / Y	Punct sfârșit	X / Y	Lungime segment (** (m)
5	600.548,64 388.737,14	6	600.546,12 388.744,16	7.459
6	600.546,12 388.744,16	7	600.547,68 388.744,81	1.69
7	600.547,68 388.744,81	8	600.541,3 388.760,87	17.281
8	600.541,3 388.760,87	9	600.523,07 388.749,81	21.323
9	600.523,07 388.749,81	10	600.531,22 388.726,74	24.467
10	600.531,22 388.726,74	1	600.538,06 388.707,11	20.788

** Lungimile segmentelor sunt determinate în planul de proiecție Stereo 70 și sunt rotunjite la 1 milimetru.

*** Distanța dintre puncte este formată din segmente cumulate ce sunt mai mici decât valoarea 1 milimetru.

**DATE DESPRE IMOBILUL NR. 3306**

Oficiul de Cadastru și Publicitate Imobiliară PRAHOVA
Biroul de Cadastru și Publicitate Imobiliară Ploiești

A. Partea I. Descrierea imobilului

TEREN Intravilan

Nr. CF vechi:2938
Nr. cadastral vechi:10092

Adresa: Loc. Urlati, Str Maruntis, Nr. 50A, Jud. Prahova, T 12, Cc322

Nr. Crt	Nr cadastral Nr. topografic	Suprafața* (mp)	Observații / Referințe
A1	20199	Din acte: 800 Masurata: 785	Sector cadastral:85 Teren imprejmuit;

Construcții

Crt	Nr cadastral Nr. topografic	Adresa	Observații / Referințe
A1.1		Loc. Urlati, Str Maruntis, Nr. 50A, Jud. Prahova, T 12, Cc322	Nr. niveluri:1; S. construita la sol:133 mp; S. construita desfasurata:133 mp; Locuinta

B. Partea II. Proprietari și acte

Inscrieri privitoare la dreptul de proprietate și alte drepturi reale		Referințe
78600 / 28/08/2017		
Act Notarial nr. 790, din 24/08/2017 emis de NP Anton Georgeta;		
B8	Intabulare, drept de PROPRIETATE, dobandit prin Conventie, cota actuala 1/1, cota initiala 1/1 1) COSTACHE GEORGE 2) COSTACHE MIHAELA	A1
88990 / 27/09/2017		
Act Administrativ nr. 78600, din 28/08/2017 emis de OCPI PRAHOVA (act administrativ nr 17934 din 25.09.2017, emis de PRIMARIA OR. URLATI);		
B10	se noteaza actualizarea informatiilor cadastrale in sensul radierii constructiei C1	A1
/		
Act Administrativ nr. 10604, din 30/05/2024 emis de Primaria Urlati;		
B11	Intabulare, drept de PROPRIETATE, dobandit prin Construire, cota actuala 1/1 1) COSTACHE MIHAELA 2) COSTACHE GEORGE	A1.1

C. Partea III. SARCINI .

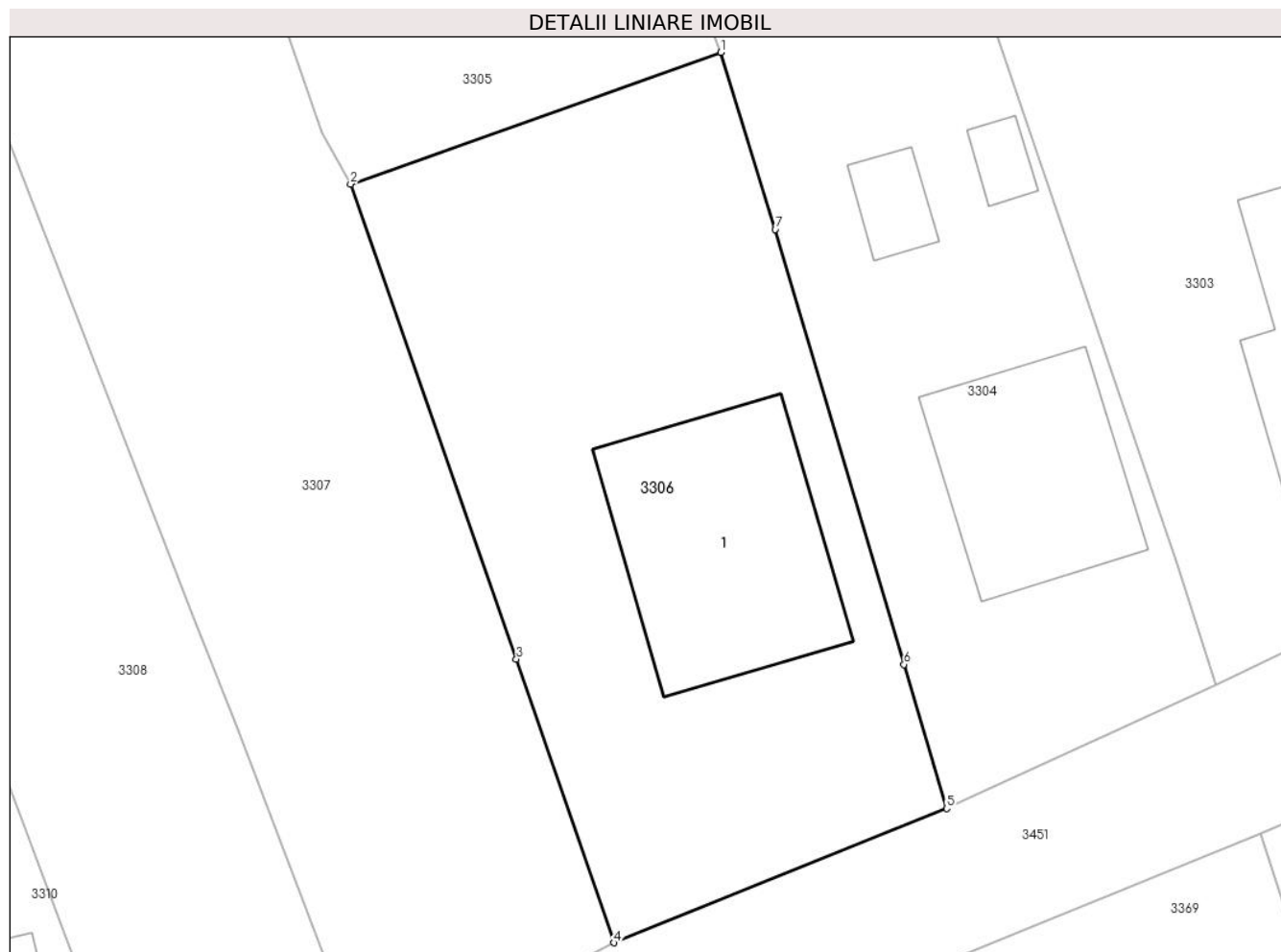
Inscrieri privind dezmembramintele dreptului de proprietate, drepturi reale de garanție și sarcini	Referințe
NU SUNT	

Anexa Nr. 1 La Partea I

Teren

Nr cadastral	Suprafața (mp)*	Observații / Referințe
20199	Din acte: 800 Masurata: 785	

* Suprafața este determinată în planul de proiecție Stereo 70.



Date referitoare la teren

Crt	Categorie folosință	Intra vilan	Suprafața (mp)	Tarla	Parcelă	Nr. topo	Observații / Referințe
1	curți constructii	DA	785	12	322	-	

Date referitoare la construcții

Crt	Număr	Destinație construcție	Supraf. (mp)	Situație juridică	Observații / Referințe
A1.1		construcții de locuințe	133	Cu acte	Nr. niveluri:1; S. construita la sol:133 mp; S. construita desfasurata:133 mp; Locuinta

Lungime Segmente

1) Valorile lungimilor segmentelor sunt obținute din proiecție în plan.

Punct început	X / Y	Punct sfârșit	X / Y	Lungime segment (** (m)
1	600.558,51 388.711,2	2	600.539,54 388.704,46	20.132
2	600.539,54 388.704,46	3	600.548,03 388.680,12	25.778
3	600.548,03 388.680,12	4	600.553,04 388.665,59	15.369

Punct început	X / Y	Punct sfârșit	X / Y	Lungime segment (** (m)
4	600.553,04 388.665,59	5	600.570,077 388.672,467	18.373
5	600.570,077 388.672,467	6	600.567,89 388.679,85	7.7
6	600.567,89 388.679,85	7	600.561,29 388.702,13	23.237
7	600.561,29 388.702,13	1	600.558,51 388.711,2	9.486

** Lungimile segmentelor sunt determinate în planul de proiecție Stereo 70 și sunt rotunjite la 1 milimetru.

*** Distanța dintre puncte este formată din segmente cumulate ce sunt mai mici decât valoarea 1 milimetru.

**DATE DESPRE IMOBILUL NR. 3307**

Oficiul de Cadastru și Publicitate Imobiliară PRAHOVA
Biroul de Cadastru și Publicitate Imobiliară Ploiești

A. Partea I. Descrierea imobilului

TEREN Necunoscut

Nr. CF vechi:2934

Nr. cadastral vechi:10085

Adresa: Loc. Urlati, Str Maruntis, Nr. 50, Jud. Prahova, T 12, A 320

Nr. Crt	Nr cadastral Nr. topografic	Suprafața* (mp)	Observații / Referințe
A1	20191	1.363	Sector cadastral:85 Teren imprejmuit;

B. Partea II. Proprietari și acte

Inscrieri privitoare la dreptul de proprietate și alte drepturi reale		Referințe
137959 / 22/12/2020		
Act Notarial nr. 35, din 22/12/2020 emis de NP Ionita Aristita Adina;		
B6	Intabulare, drept de PROPRIETATEcumparare ca bun propriu, dobandit prin Conventie, cota actuala 1/1, cota initiala 1/1 1) STATE NICOLAE-CIPRIAN	A1

C. Partea III. SARCINI

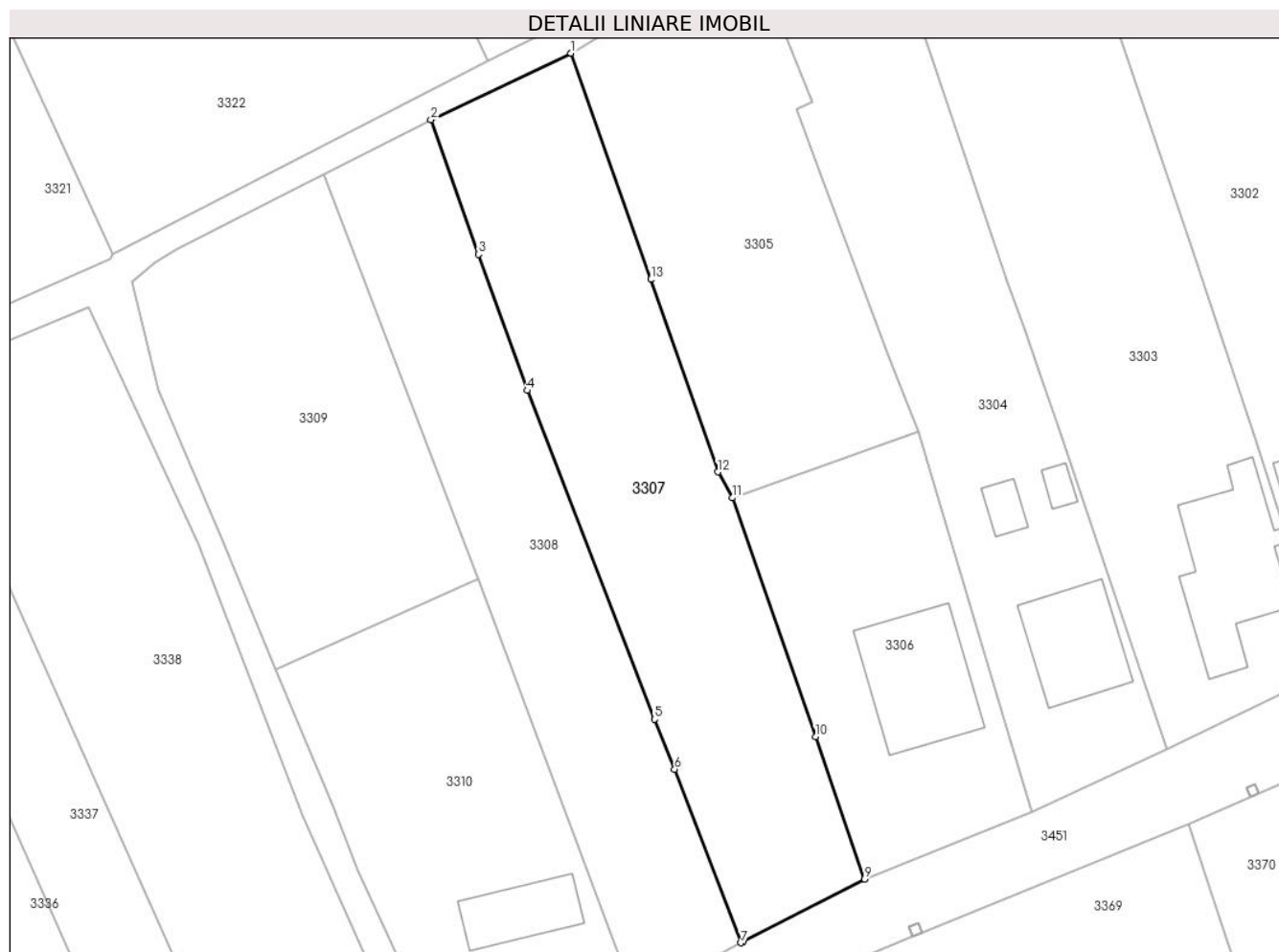
Inscrieri privind dezmembramintele dreptului de proprietate, drepturi reale de garanție și sarcini		Referințe
25598 / 22/03/2018		
Act Notarial nr. 125, din 21/03/2018 emis de NP Cosma ANDREEA;		
C2	se radiaza ipoteca legala reprezentand rest pret de sub C1 inscrisa prin incheierea nr. 91093/2016	A1

Anexa Nr. 1 La Partea I

Teren

Nr cadastral	Suprafața (mp)*	Observații / Referințe
20191	1.363	

* Suprafața este determinată în planul de proiecție Stereo 70.



Date referitoare la teren

Crt	Categorie folosință	Intravilan	Suprafața (mp)	Tarla	Parcelă	Nr. topo	Observații / Referințe
1	arabil	DA	1.346	12	320	-	
2	arabil	NU	17	12	320	-	

Lungime Segmente

1) Valorile lungimilor segmentelor sunt obținute din proiecție în plan.

Punct început	X / Y	Punct sfârșit	X / Y	Lungime segment (** (m)
1	600.523,07 388.749,81	2	600.508,776 388.743,041	15.816
2	600.508,776 388.743,041	3	600.513,642 388.729,304	14.573
3	600.513,642 388.729,304	4	600.518,61 388.715,41	14.755
4	600.518,61 388.715,41	5	600.531,61 388.681,89	35.953

Punct început	X / Y	Punct sfârșit	X / Y	Lungime segment (** (m)
5	600.531,61 388.681,89	6	600.533,66 388.676,77	5.515
6	600.533,66 388.676,77	7	600.540,428 388.659,088	18.933
7	600.540,428 388.659,088	8	600.540,69 388.659,23	0.298
8	600.540,69 388.659,23	9	600.553,04 388.665,59	13.891
9	600.553,04 388.665,59	10	600.548,03 388.680,12	15.369
10	600.548,03 388.680,12	11	600.539,54 388.704,46	25.778
11	600.539,54 388.704,46	12	600.538,06 388.707,11	3.035
12	600.538,06 388.707,11	13	600.531,22 388.726,74	20.788
13	600.531,22 388.726,74	1	600.523,07 388.749,81	24.467

** Lungimile segmentelor sunt determinate în planul de proiecție Stereo 70 și sunt rotunjite la 1 milimetru.

*** Distanța dintre puncte este formată din segmente cumulate ce sunt mai mici decât valoarea 1 milimetru.

**DATE DESPRE IMOBILUL NR. 3308**

Oficiul de Cadastru și Publicitate Imobiliară PRAHOVA
Biroul de Cadastru și Publicitate Imobiliară Ploiești

A. Partea I. Descrierea imobilului

TEREN Necunoscut

Nr. CF vechi:3421

Nr. cadastral vechi:10371

Adresa: Loc. Urlati, Str Maruntis, Nr. 56, Jud. Prahova, T 12, Cc318,A319

Nr. Crt	Nr cadastral Nr. topografic	Suprafața* (mp)	Observații / Referințe
A1	20557	Din acte: 1.054 Masurata: 1.065	Sector cadastral:85 Teren imprejmuit;

B. Partea II. Proprietari și acte

Inscrieri privitoare la dreptul de proprietate și alte drepturi reale	Referințe
28317 / 23/04/2008	
Act Notarial nr. 1264, din 22/04/2008 emis de NP TUDOSE MARIA;	
B0	Se infiintează cartea funciara nr. 3421 a unitatii administrativ teritoriale Urlati , care cuprinde imobilul cu numarul cadastral 10371 descris la PI/A+1, rezultat din dezmembrarea imobilului cu numarul cadastral 10365 / cu numar cadastral hartie 446 din cartea funciara nr. 285 a aceleiasi unitati administrativ teritoriale.
	A1
28320 / 23/04/2008	
Act Notarial nr. 1264, din 22/04/2008 emis de NP TUDOSE MARIA;	
B3	Intabulare, drept de PROPRIETATEcumparare ca bun propriu, dobandit prin Conventie, cota actuala 1/1, cota initiala 1/1
	A1
	1) NAE VIOREL

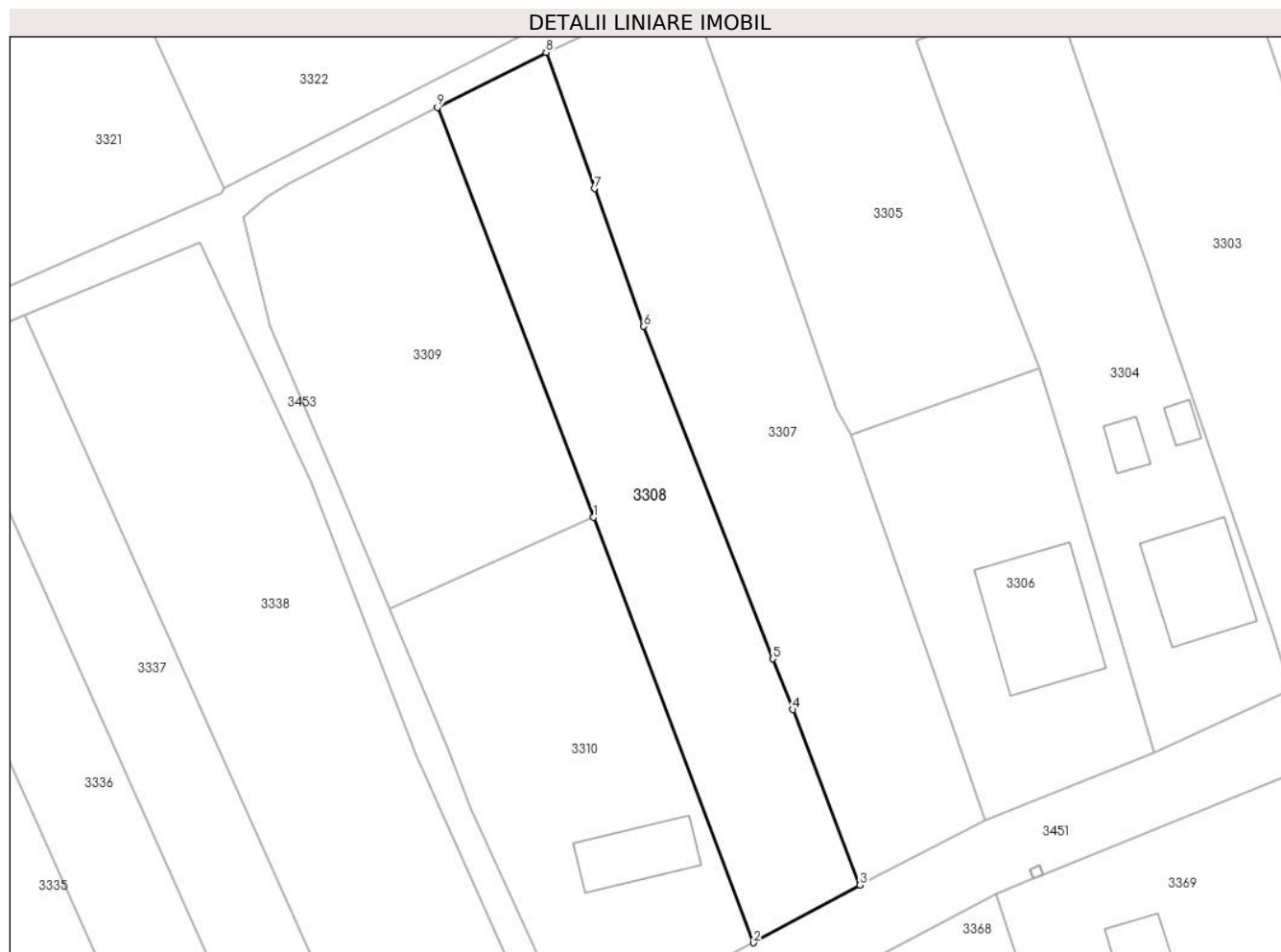
C. Partea III. SARCINI .

Inscrieri privind dezmembramintele dreptului de proprietate, drepturi reale de garanție și sarcini	Referințe
NU SUNT	

Anexa Nr. 1 La Partea I**Teren**

Nr cadastral	Suprafața (mp)*	Observații / Referințe
20557	Din acte: 1.054 Masurata: 1.065	

* Suprafața este determinată în planul de proiecție Stereo 70.

**Date referitoare la teren**

Crt	Categorie folosință	Intra vilan	Suprafața (mp)	Tarla	Parcelă	Nr. topo	Observații / Referințe
1	curți constructii	DA	312	12	318	-	
2	arabil	DA	735	12	319	-	
3	arabil	NU	18	12	319	-	

Lungime Segmente

1) Valorile lungimilor segmentelor sunt obținute din proiecție în plan.

Punct început	X / Y	Punct sfârșit	X / Y	Lungime segment (** (m)
1	600.513,561 388.696,159	2	600.529,67 388.653,27	45.814
2	600.529,67 388.653,27	3	600.540,428 388.659,088	12.23
3	600.540,428 388.659,088	4	600.533,66 388.676,77	18.933

Punct început	X / Y	Punct sfârșit	X / Y	Lungime segment (** (m)
4	600.533,66 388.676,77	5	600.531,61 388.681,89	5.515
5	600.531,61 388.681,89	6	600.518,61 388.715,41	35.953
6	600.518,61 388.715,41	7	600.513,642 388.729,304	14.755
7	600.513,642 388.729,304	8	600.508,776 388.743,041	14.573
8	600.508,776 388.743,041	9	600.497,807 388.737,48	12.298
9	600.497,807 388.737,48	1	600.513,561 388.696,159	44.222

** Lungimile segmentelor sunt determinate în planul de proiecție Stereo 70 și sunt rotunjite la 1 milimetru.

*** Distanța dintre puncte este formată din segmente cumulate ce sunt mai mici decât valoarea 1 milimetru.

**DATE DESPRE IMOBILUL NR. 3309**

Oficiul de Cadastru și Publicitate Imobiliară PRAHOVA
Biroul de Cadastru și Publicitate Imobiliară Ploiești

A. Partea I. Descrierea imobilului

TEREN Necunoscut

Adresa: Loc. Urlati, Str Maruntis, Nr. 56, Jud. Prahova, T12, A319

Nr. Crt	Nr cadastral Nr. topografic	Suprafața* (mp)	Observații / Referințe
A1	24115	1.000	Sector cadastral:85 Teren imprejmuit; LOTUL 2

B. Partea II. Proprietari și acte

Inscrieri privitoare la dreptul de proprietate și alte drepturi reale		Referințe
138654 / 26/11/2019		
Act Notarial nr. 1030, din 22/11/2019 emis de Anton Georgeta;		
B1	Se infiinteaza cartea funciara 24115 a imobilului cu numarul cadastral 24115/Urlati, rezultat din dezmembrarea imobilului cu numarul cadastral 20558 inscris in cartea funciara 20558;	A1
138661 / 26/11/2019		
Act Notarial nr. 1031, din 22/11/2019 emis de NP Anton Georgeta;		
B6	Intabulare, drept de PROPRIETATEcumparare ca bun propriu, dobandit prin Conventie, cota actuala 1/1, cota initiala 1/1 1) POPESCU MIHAI-SILVIU	A1

C. Partea III. SARCINI .

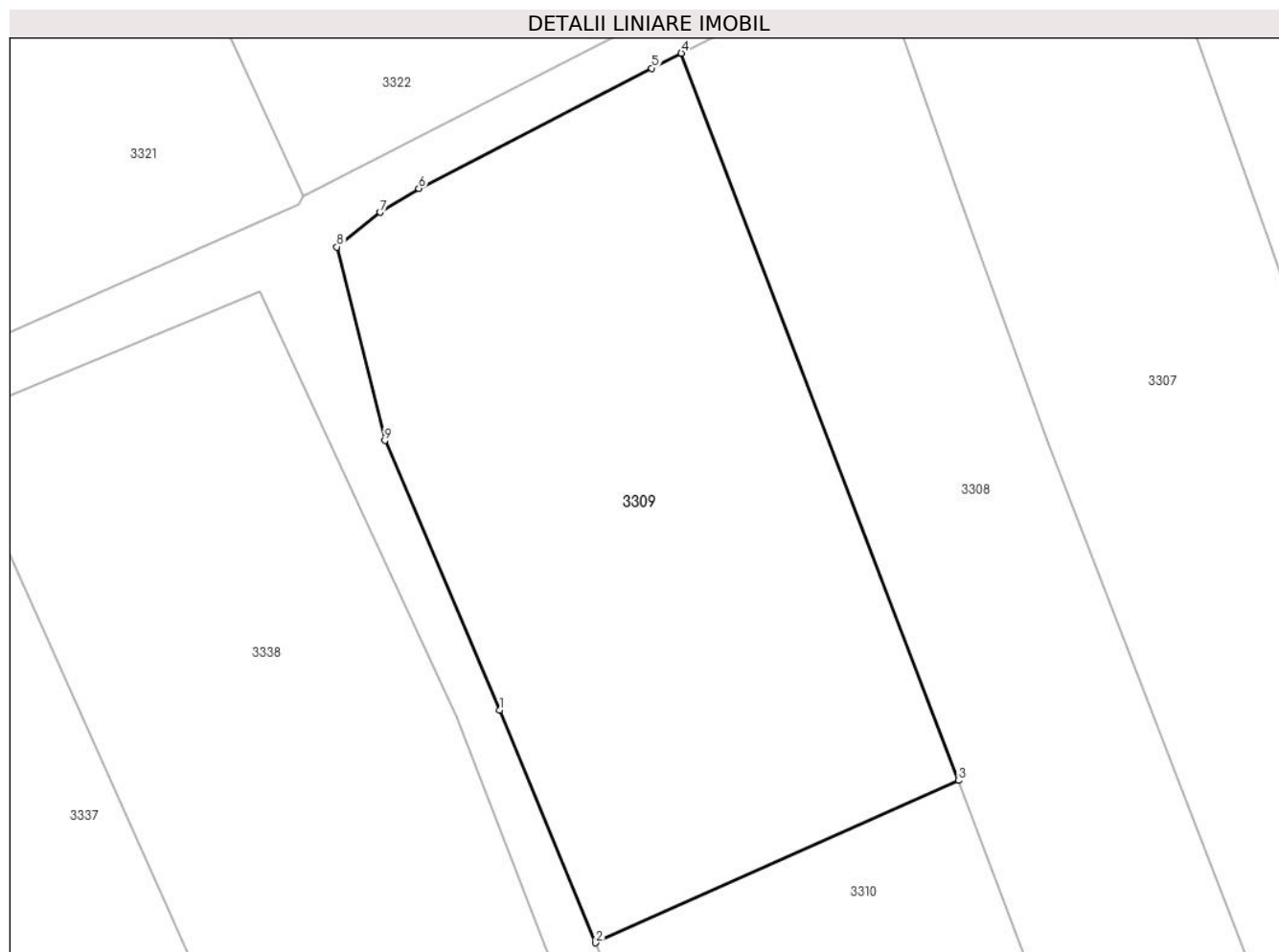
Inscrieri privind dezmembramintele dreptului de proprietate, drepturi reale de garanție și sarcini	Referințe
NU SUNT	

Anexa Nr. 1 La Partea I

Teren

Nr cadastral	Suprafața (mp)*	Observații / Referințe
24115	1.000	LOTUL 2

* Suprafața este determinată în planul de proiecție Stereo 70.



Date referitoare la teren

Crt	Categorie folosință	Intravilan	Suprafața (mp)	Tarla	Parcelă	Nr. topo	Observații / Referințe
1	arabil	DA	960	12	319	-	
2	arabil	NU	40	12	319	-	

Lungime Segmente

1) Valorile lungimilor segmentelor sunt obținute din proiecție în plan.

Punct început	X / Y	Punct sfârșit	X / Y	Lungime segment (** (m)
1	600.487,48 388.700,161	2	600.492,936 388.686,942	14.301
2	600.492,936 388.686,942	3	600.513,561 388.696,159	22.591
3	600.513,561 388.696,159	4	600.497,807 388.737,48	44.222
4	600.497,807 388.737,48	5	600.496,13 388.736,63	1.88

Punct început	X / Y	Punct sfârșit	X / Y	Lungime segment (** (m)
5	600.496,13 388.736,63	6	600.482,88 388.729,8	14.907
6	600.482,88 388.729,8	7	600.480,68 388.728,44	2.586
7	600.480,68 388.728,44	8	600.478,23 388.726,48	3.138
8	600.478,23 388.726,48	9	600.480,95 388.715,47	11.341
9	600.480,95 388.715,47	1	600.487,48 388.700,161	16.644

** Lungimile segmentelor sunt determinate în planul de proiecție Stereo 70 și sunt rotunjite la 1 milimetru.

*** Distanța dintre puncte este formată din segmente cumulate ce sunt mai mici decât valoarea 1 milimetru.

**DATE DESPRE IMOBILUL NR. 3310**

Oficiul de Cadastru și Publicitate Imobiliară PRAHOVA
Biroul de Cadastru și Publicitate Imobiliară Ploiești

A. Partea I. Descrierea imobilului

TEREN Intravilan

Adresa: Loc. Urlati, Str Maruntis, Nr. 56, Jud. Prahova, T12, Cc318,A319

Nr. Crt	Nr cadastral Nr. topografic	Suprafața* (mp)	Observații / Referințe
A1	24114	1.000	Sector cadastral:85 Teren imprejmuit; LOTUL 1

Construcții

Crt	Nr cadastral Nr. topografic	Adresa	Observații / Referințe
A1.1	24114-C1	Loc. Urlati, Str Maruntis, Nr. 56, Jud. Prahova, T12, Cc318,A319	Nr. niveluri:1; S. construita la sol:62 mp; S. construita desfasurata:62 mp; LOCUINTA

B. Partea II. Proprietari și acte

Inscrieri privitoare la dreptul de proprietate și alte drepturi reale		Referințe
138654 / 26/11/2019		
Act Notarial nr. 1030, din 22/11/2019 emis de Anton Georgeta;		
B1	Se infiinteaza cartea funciara 24114 a imobilului cu numarul cadastral 24114/Urlati, rezultat din dezmembrarea imobilului cu numarul cadastral 20558 inscris in cartea funciara 20558;	A1
94777 / 17/09/2020		
Act Notarial nr. 528, din 17/09/2020 emis de NP Anton Georgeta;		
B6	Intabulare, drept de PROPRIETATEcumparare ca bun propriu, dobandit prin Conventie, cota actuala 1/1, cota initiala 1/1 1) POPESCU MIHAI-SILVIU	A1
B7	Intabulare, drept de PROPRIETATEcumparare ca bun propriu, dobandit prin Conventie, cota actuala 1/1, cota initiala 1/1 1) POPESCU MIHAI-SILVIU	A1.1

C. Partea III. SARCINI

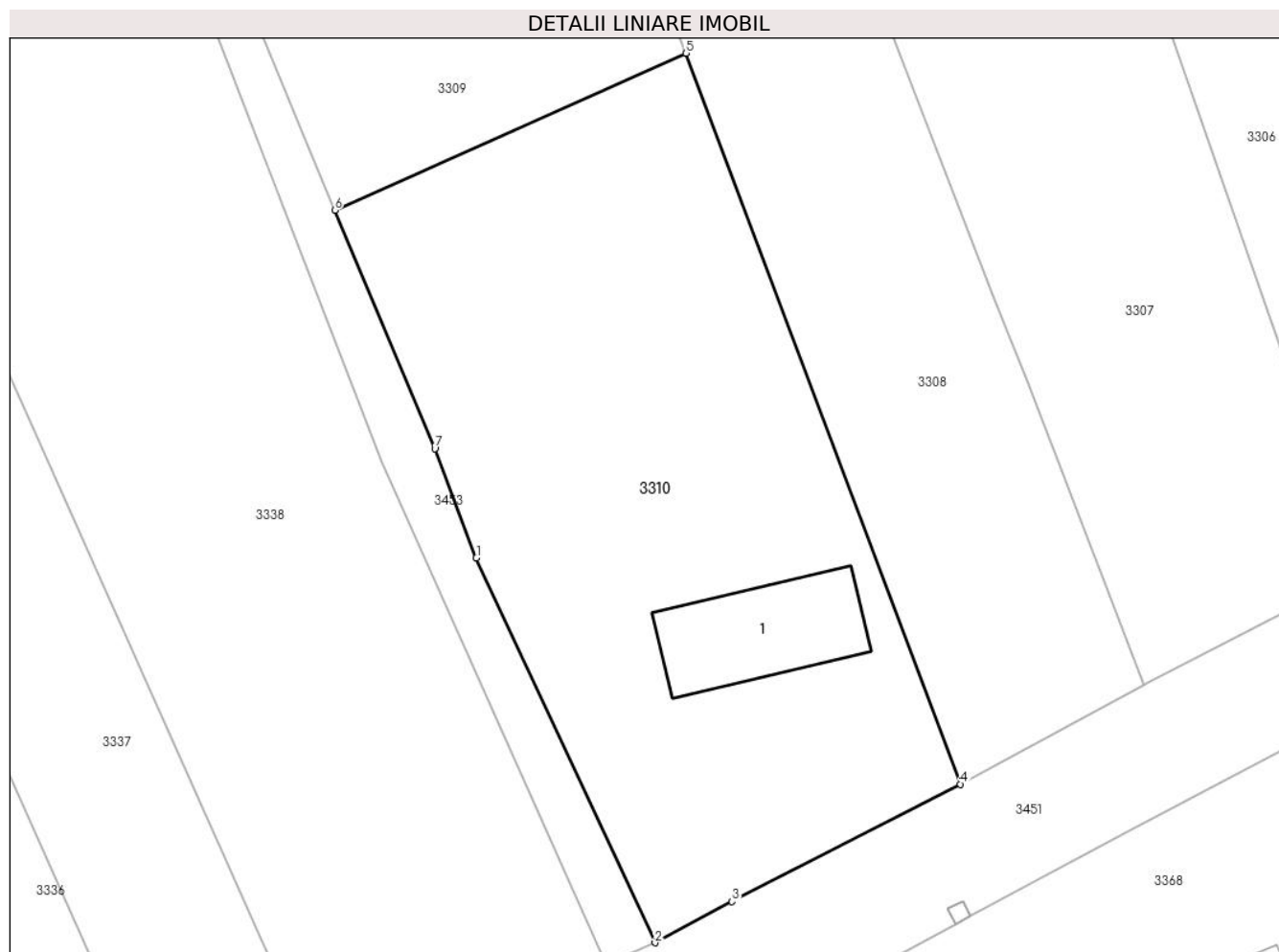
Inscrieri privind dezmembramintele dreptului de proprietate, drepturi reale de garanție și sarcini		Referințe
94777 / 17/09/2020		
Act Notarial nr. 528, din 17/09/2020 emis de NP Anton Georgeta;		
C1	Intabulare, drept de UZUFRICTviager 1) POPESCU ANA 2) POPESCU ION	A1, A1.1

Anexa Nr. 1 La Partea I

Teren

Nr cadastral	Suprafața (mp)*	Observații / Referințe
24114	1.000	LOTUL 1

* Suprafața este determinată în planul de proiecție Stereo 70.



Date referitoare la teren

Crt	Categorie folosință	Intravilan	Suprafața (mp)	Tarla	Parcelă	Nr. topo	Observații / Referințe
1	curți constructii	DA	604	12	318	-	
2	arabil	DA	396	12	319	-	

Date referitoare la construcții

Crt	Număr	Destinație construcție	Supraf. (mp)	Situație juridică	Observații / Referințe
A1.1	24114-C1	construcții de locuințe	Din acte: 0 Masurata: 62	Cu acte	Nr. niveluri:1; S. construita la sol:62 mp; S. construita desfasurata:62 mp; LOCUINTA

Lungime Segmente

1) Valorile lungimilor segmentelor sunt obținute din proiecție în plan.

Punct început	X / Y	Punct sfârșit	X / Y	Lungime segment (** (m)
1	600.501,24 388.666,55	2	600.511,74 388.643,97	24.902
2	600.511,74 388.643,97	3	600.516,26 388.646,38	5.122
3	600.516,26 388.646,38	4	600.529,67 388.653,27	15.076

Punct început	X / Y	Punct sfârșit	X / Y	Lungime segment (** (m)
4	600.529,67 388.653,27	5	600.513,561 388.696,159	45.814
5	600.513,561 388.696,159	6	600.492,936 388.686,942	22.591
6	600.492,936 388.686,942	7	600.498,81 388.672,96	15.166
7	600.498,81 388.672,96	1	600.501,24 388.666,55	6.855

** Lungimile segmentelor sunt determinate în planul de proiecție Stereo 70 și sunt rotunjite la 1 milimetru.

*** Distanța dintre puncte este formată din segmente cumulate ce sunt mai mici decât valoarea 1 milimetru.

**DATE DESPRE IMOBILUL NR. 3311**

Oficiul de Cadastru și Publicitate Imobiliară PRAHOVA
Biroul de Cadastru și Publicitate Imobiliară Ploiești

A. Partea I. Descrierea imobilului

TEREN Necunoscut

Adresa: Loc. Urlati, Jud. Prahova, T90, V5731/2

Nr. Crt	Nr cadastral Nr. topografic	Suprafața* (mp)	Observații / Referințe
A1		8.528	Sector cadastral:85 Teren neimprejmut;

B. Partea II. Proprietari și acte

Inscrieri privitoare la dreptul de proprietate și alte drepturi reale		Referințe
/		
Act Normativ nr. 7, din 13/03/1996 emis de Parlamentul Romaniei (Act administrativ nr. 10657/30.05.2024 emis de Primaria Urlati);		
B1	Intabulare, drept de PROPRIETATE, dobandit prin Lege, cota actuala 1/1 1) NEIDENTIFICAT NEIDENTIFICAT	A1
Act Normativ nr. 7, din 13/03/1996 emis de Parlamentul Romaniei;		
B2	Se noteaza PROPRIETAR NEIDENTIFICAT, rezerva comisiei locale de fond funciar Urlati - conform art. 13, alin. 14	A1

C. Partea III. SARCINI .

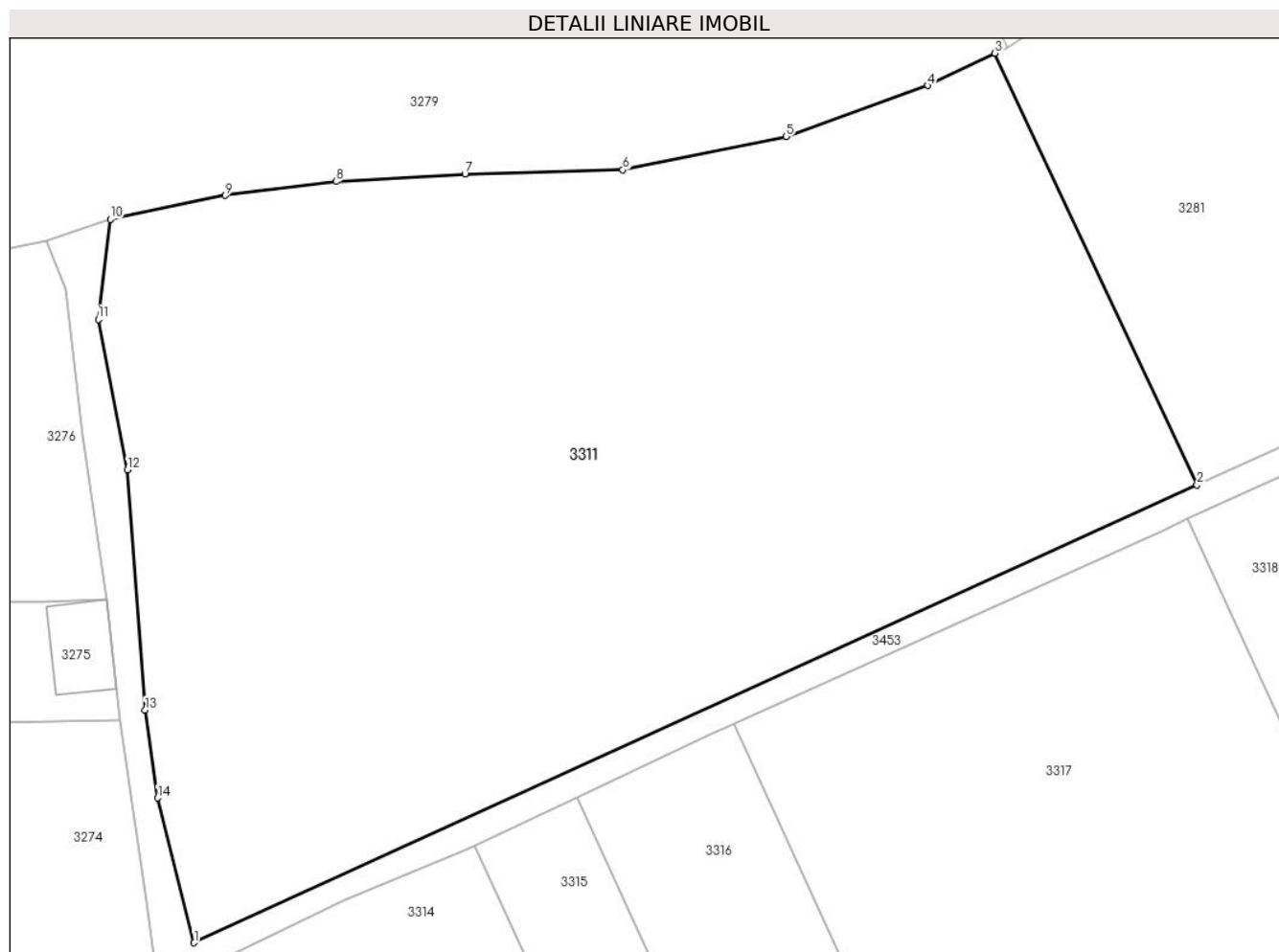
Inscrieri privind dezmembramintele dreptului de proprietate, drepturi reale de garanție și sarcini	Referințe
NU SUNT	

Anexa Nr. 1 La Partea I

Teren

Nr cadastral	Suprafața (mp)*	Observații / Referințe
	8.528	

* Suprafața este determinată în planul de proiecție Stereo 70.



Date referitoare la teren

Crt	Categorie folosință	Intravilan	Suprafața (mp)	Tarla	Parcelă	Nr. topo	Observații / Referințe
1	vie	NU	8.477	90	5731/2	-	
2	vie	DA	39	90	5731/2	-	
3	vie	DA	12	90	5731/2	-	

Lungime Segmente

1) Valorile lungimilor segmentelor sunt obținute din proiecție în plan.

Punct început	X / Y	Punct sfârșit	X / Y	Lungime segment (** (m)
1	600.239,169 388.755,161	2	600.360,701 388.810,603	133.581
2	600.360,701 388.810,603	3	600.336,212 388.862,87	57.72
3	600.336,212 388.862,87	4	600.328,078 388.858,953	9.028
4	600.328,078 388.858,953	5	600.310,92 388.852,766	18.239

Punct început	X / Y	Punct sfârșit	X / Y	Lungime segment (** (m)
5	600.310,92 388.852,766	6	600.291,117 388.848,756	20.205
6	600.291,117 388.848,756	7	600.271,994 388.848,263	19.129
7	600.271,994 388.848,263	8	600.256,393 388.847,34	15.628
8	600.256,393 388.847,34	9	600.242,938 388.845,653	13.56
9	600.242,938 388.845,653	10	600.229,026 388.842,771	14.207
10	600.229,026 388.842,771	11	600.227,56 388.830,65	12.209
11	600.227,56 388.830,65	12	600.231,09 388.812,43	18.559
12	600.231,09 388.812,43	13	600.233,245 388.783,338	29.172
13	600.233,245 388.783,338	14	600.234,761 388.772,696	10.749
14	600.234,761 388.772,696	1	600.239,169 388.755,161	18.081

** Lungimile segmentelor sunt determinate în planul de proiecție Stereo 70 și sunt rotunjite la 1 milimetru.

*** Distanța dintre puncte este formată din segmente cumulate ce sunt mai mici decât valoarea 1 milimetru.

**DATE DESPRE IMOBILUL NR. 3312**

Oficiul de Cadastru și Publicitate Imobiliară PRAHOVA
Biroul de Cadastru și Publicitate Imobiliară Ploiești

A. Partea I. Descrierea imobilului

TEREN Extravilan

Adresa: Jud. Prahova, T90, V5722/1

Nr. Crt	Nr cadastral Nr. topografic	Suprafața* (mp)	Observații / Referințe
A1	22057	Din acte: 2.788 Masurata: 2.786	Sector cadastral:85 Teren neimprejmuit;

B. Partea II. Proprietari și acte

Inscrieri privitoare la dreptul de proprietate și alte drepturi reale		Referințe
13084 / 25/02/2014		
Act Notarial nr. 207, din 21/02/2014 emis de NP ANTON GEORGETA;		
B2	Intabulare, drept de PROPRIETATE donatie, dobandit prin Conventie, cota actuala 1/1, cota initiala 1/1 1) MARIN CRISTIAN	A1

C. Partea III. SARCINI .

Inscrieri privind dezmembramintele dreptului de proprietate, drepturi reale de garanție și sarcini	Referințe
NU SUNT	

Anexa Nr. 1 La Partea I

Teren

Nr cadastral	Suprafața (mp)*	Observații / Referințe
22057	Din acte: 2.788 Masurata: 2.786	

* Suprafața este determinată în planul de proiecție Stereo 70.



Date referitoare la teren

Crt	Categorie folosință	Intra vilan	Suprafața (mp)	Tarla	Parcelă	Nr. topo	Observații / Referințe
1	vie	NU	2.786	90	5722/1	-	

Lungime Segmente

1) Valorile lungimilor segmentelor sunt obținute din proiecție în plan.

Punct început	X / Y	Punct sfârșit	X / Y	Lungime segment (** (m)
1	600.239,07 388.662,72	2	600.261,24 388.630,27	39.3
2	600.261,24 388.630,27	3	600.284,823 388.641,242	26.01
3	600.284,823 388.641,242	4	600.241,0 388.735,433	103.886
4	600.241,0 388.735,433	5	600.243,995 388.717,304	18.375
5	600.243,995 388.717,304	6	600.242,47 388.711,15	6.34

Punct început	X / Y	Punct sfârșit	X / Y	Lungime segment (** (m)
6	600.242,47 388.711,15	7	600.237,89 388.707,89	5.622
7	600.237,89 388.707,89	8	600.219,51 388.706,56	18.428
8	600.219,51 388.706,56	9	600.212,51 388.704,23	7.378
9	600.212,51 388.704,23	1	600.239,07 388.662,72	49.28

** Lungimile segmentelor sunt determinate în planul de proiecție Stereo 70 și sunt rotunjite la 1 milimetru.

*** Distanța dintre puncte este formată din segmente cumulate ce sunt mai mici decât valoarea 1 milimetru.

**DATE DESPRE IMOBILUL NR. 3313**

Oficiul de Cadastru și Publicitate Imobiliară PRAHOVA
Biroul de Cadastru și Publicitate Imobiliară Ploiești

A. Partea I. Descrierea imobilului

TEREN Extravilan

Adresa: Jud. Prahova, T90, V5722/2

Nr. Crt	Nr cadastral Nr. topografic	Suprafața* (mp)	Observații / Referințe
A1		1.206	Sector cadastral:85 Teren neimprejmuit;

B. Partea II. Proprietari și acte

Inscrieri privitoare la dreptul de proprietate și alte drepturi reale		Referințe
/		
Act Normativ nr. 7, din 13/03/1996 emis de Parlamentul Romaniei (Act administrativ nr. 10657/30.05.2024 emis de Primaria Urlati);		
B1	Intabulare, drept de PROPRIETATE, dobandit prin Lege, cota actuala 1/1 1) NEIDENTIFICAT NEIDENTIFICAT	A1
Act Normativ nr. 7, din 13/03/1996 emis de Parlamentul Romaniei;		
B2	Se noteaza PROPRIETAR NEIDENTIFICAT, rezerva comisiei locale de fond funciar Urlati - conform art. 13, alin. 14	A1

C. Partea III. SARCINI .

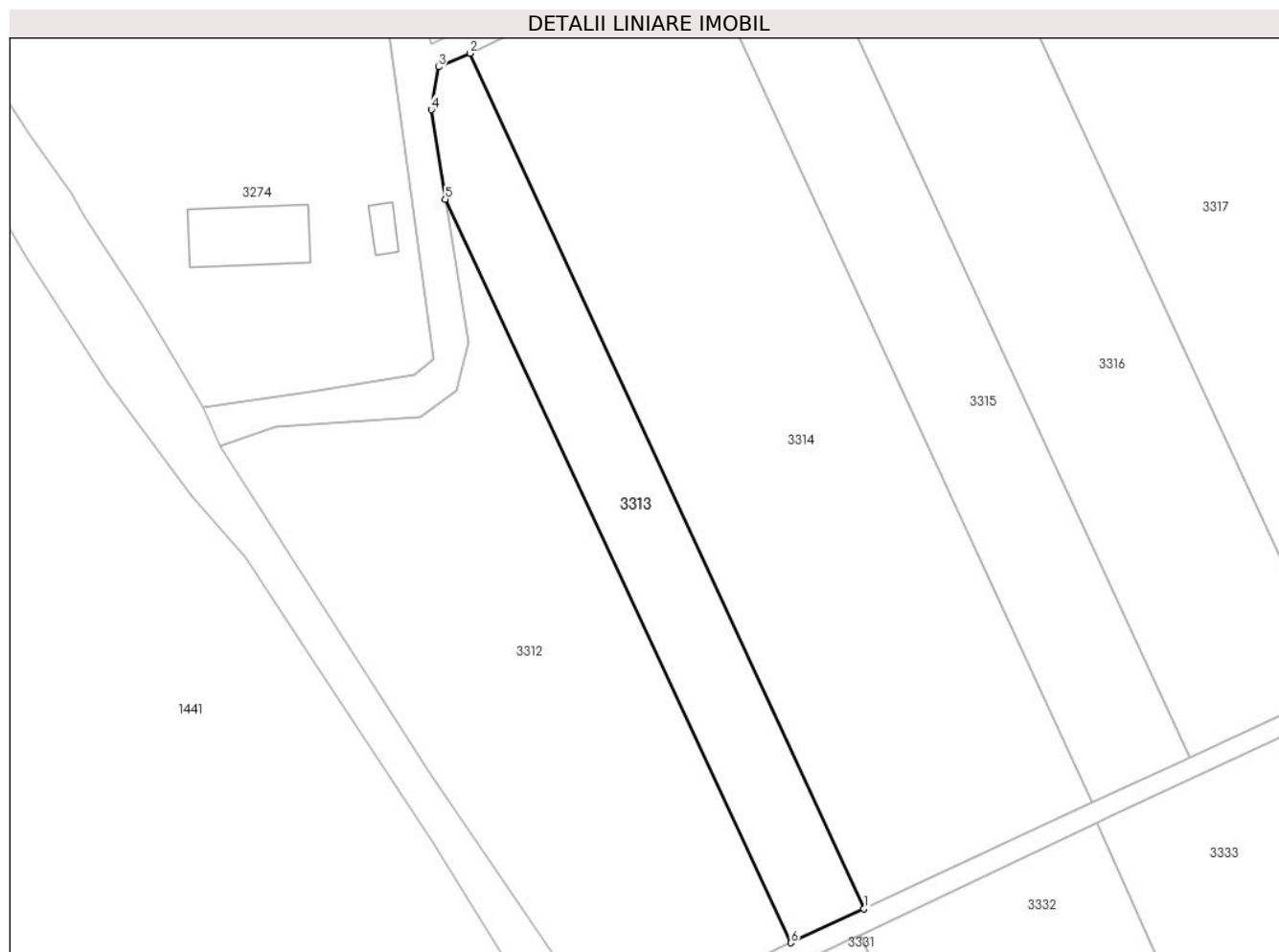
Inscrieri privind dezmembramintele dreptului de proprietate, drepturi reale de garanție și sarcini	Referințe
NU SUNT	

Anexa Nr. 1 La Partea I

Teren

Nr cadastral	Suprafața (mp)*	Observații / Referințe
	1.206	

* Suprafața este determinată în planul de proiecție Stereo 70.



Date referitoare la teren

Crt	Categorie folosință	Intra vilan	Suprafața (mp)	Tarla	Parcelă	Nr. topo	Observații / Referințe
1	vie	NU	1.206	90	5722/2	-	

Lungime Segmente

1) Valorile lungimilor segmentelor sunt obținute din proiecție în plan.

Punct început	X / Y	Punct sfârșit	X / Y	Lungime segment (** (m)
1	600.294,094 388.645,555	2	600.244,113 388.753,927	119.342
2	600.244,113 388.753,927	3	600.240,14 388.752,2	4.332
3	600.240,14 388.752,2	4	600.239,23 388.746,77	5.506
4	600.239,23 388.746,77	5	600.241,0 388.735,433	11.474
5	600.241,0 388.735,433	6	600.284,823 388.641,242	103.886

Punct început	X / Y	Punct sfârşit	X / Y	Lungime segment (** (m)
6	600.284,823 388.641,242	1	600.294,094 388.645,555	10.225

** Lungimile segmentelor sunt determinate în planul de proiecţie Stereo 70 şi sunt rotunjite la 1 milimetru.

*** Distanţa dintre puncte este formată din segmente cumulate ce sunt mai mici decât valoarea 1 milimetru.

**DATE DESPRE IMOBILUL NR. 3314**

Oficiul de Cadastru și Publicitate Imobiliară PRAHOVA
Biroul de Cadastru și Publicitate Imobiliară Ploiești

A. Partea I. Descrierea imobilului

TEREN Extravilan

Adresa: Jud. Prahova, T90,V5722/3

Nr. Crt	Nr cadastral Nr. topografic	Suprafața* (mp)	Observații / Referințe
A1		3.802	Sector cadastral:85 Teren neimprejmit;

B. Partea II. Proprietari și acte

Inscrieri privitoare la dreptul de proprietate și alte drepturi reale		Referințe
/		
Act Administrativ nr. 75699, din 10/04/1998 emis de Comisia Judeteana Prahova;		
B1	Intabulare, drept de PROPRIETATE, dobandit prin Reconstituire, cota actuala 1/1 1) CHIRULESCU VICTORIA 2) SPIRIDON MIRCEA 3) COSTINOIU AURELIA 4) SOROIU STEFAN 5) SOROIU GHEORGHE	A1

C. Partea III. SARCINI .

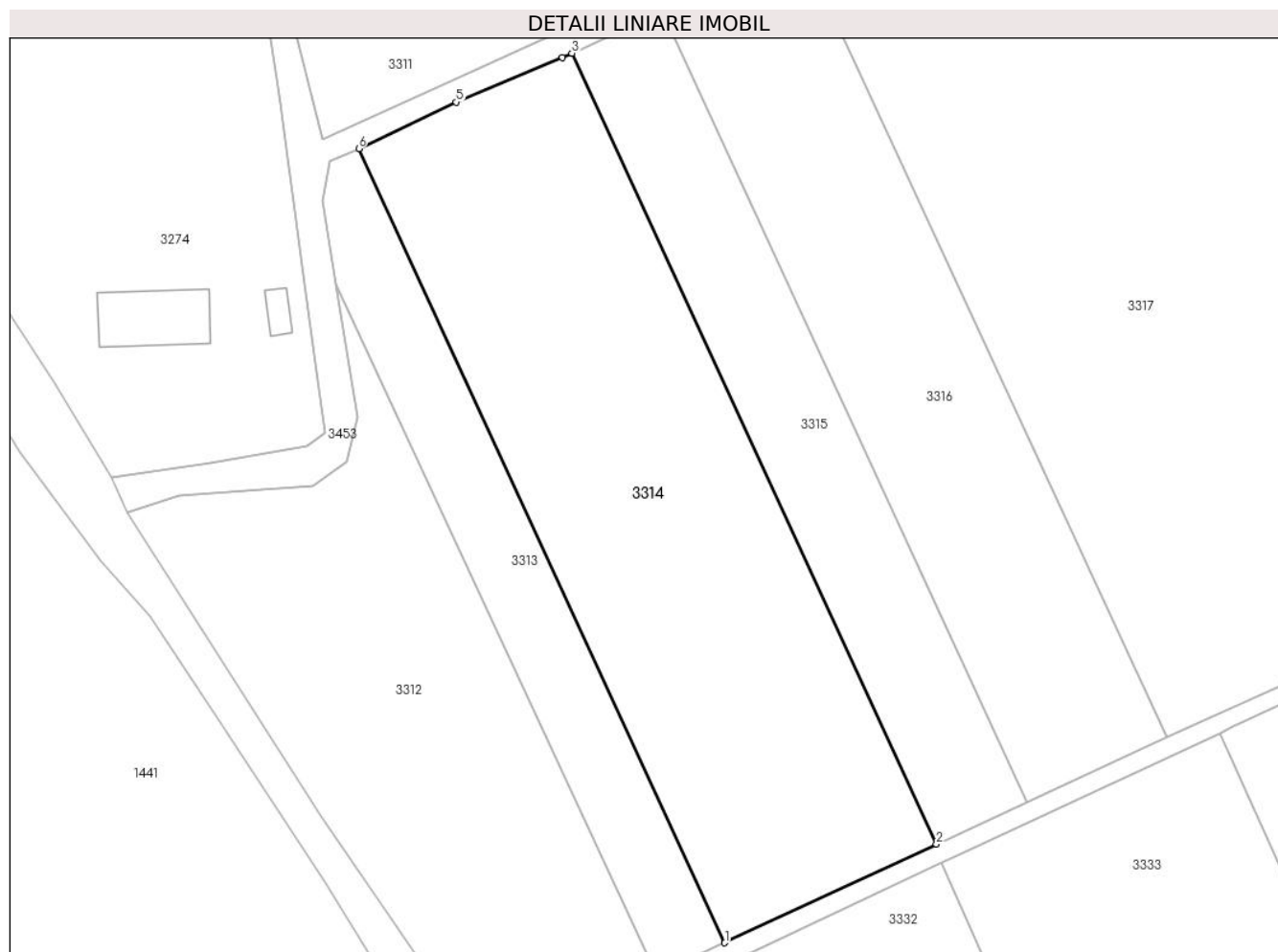
Inscrieri privind dezmembramintele dreptului de proprietate, drepturi reale de garanție și sarcini	Referințe
NU SUNT	

Anexa Nr. 1 La Partea I

Teren

Nr cadastral	Suprafața (mp)*	Observații / Referințe
	3.802	

* Suprafața este determinată în planul de proiecție Stereo 70.



Date referitoare la teren

Crt	Categorie folosință	Intravilan	Suprafața (mp)	Tarla	Parcelă	Nr. topo	Observații / Referințe
1	vie	NU	3.802	90	5722/3	-	

Lungime Segmente

1) Valorile lungimilor segmentelor sunt obținute din proiecție în plan.

Punct început	X / Y	Punct sfârșit	X / Y	Lungime segment (** (m)
1	600.294,094 388.645,555	2	600.322,996 388.659,003	31.877
2	600.322,996 388.659,003	3	600.273,216 388.766,94	118.863
3	600.273,216 388.766,94	4	600.271,908 388.766,324	1.446
4	600.271,908 388.766,324	5	600.257,423 388.760,279	15.696
5	600.257,423 388.760,279	6	600.244,113 388.753,927	14.748

Punct început	X / Y	Punct sfârșit	X / Y	Lungime segment (** (m)
6	600.244,113 388.753,927	1	600.294,094 388.645,555	119.342

** Lungimile segmentelor sunt determinate în planul de proiecție Stereo 70 și sunt rotunjite la 1 milimetru.

*** Distanța dintre puncte este formată din segmente cumulate ce sunt mai mici decât valoarea 1 milimetru.

**DATE DESPRE IMOBILUL NR. 3315**

Oficiul de Cadastru și Publicitate Imobiliară PRAHOVA
Biroul de Cadastru și Publicitate Imobiliară Ploiești

A. Partea I. Descrierea imobilului

TEREN Extravilan

Adresa: Jud. Prahova, T90,V5722/4

Nr. Crt	Nr cadastral Nr. topografic	Suprafața* (mp)	Observații / Referințe
A1		1.620	Sector cadastral:85 Teren neimprejmuit;

B. Partea II. Proprietari și acte

Inscrieri privitoare la dreptul de proprietate și alte drepturi reale		Referințe
/		
Act Administrativ nr. 99925, din 09/05/2002 emis de Comisia Judeteana Prahova;		
B1	Intabulare, drept de PROPRIETATE, dobandit prin Reconstituire, cota actuala 1/1 1) MONCEA MARIAN	A1

C. Partea III. SARCINI .

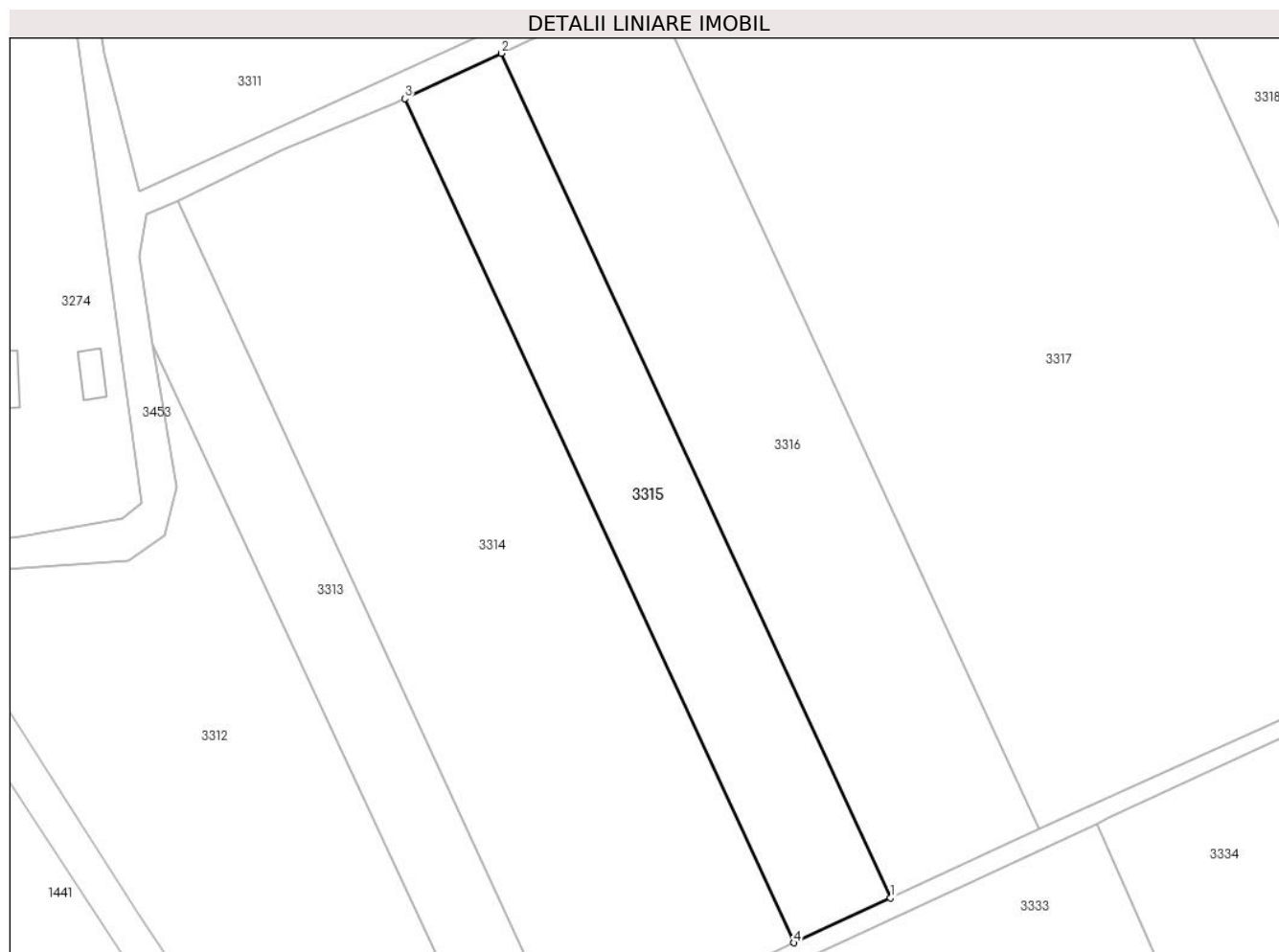
Inscrieri privind dezmembramintele dreptului de proprietate, drepturi reale de garanție și sarcini	Referințe
NU SUNT	

Anexa Nr. 1 La Partea I

Teren

Nr cadastral	Suprafața (mp)*	Observații / Referințe
	1.620	

* Suprafața este determinată în planul de proiecție Stereo 70.



Date referitoare la teren

Crt	Categorie folosință	Intravilan	Suprafața (mp)	Tarla	Parcelă	Nr. topo	Observații / Referințe
1	vie	NU	1.620	90	5722/4	-	

Lungime Segmente

1) Valorile lungimilor segmentelor sunt obținute din proiecție în plan.

Punct început	X / Y	Punct sfârșit	X / Y	Lungime segment (** (m)
1	600.335,35 388.664,75	2	600.285,541 388.772,748	118.931
2	600.285,541 388.772,748	3	600.273,216 388.766,94	13.625
3	600.273,216 388.766,94	4	600.322,996 388.659,003	118.863
4	600.322,996 388.659,003	1	600.335,35 388.664,75	13.625

** Lungimile segmentelor sunt determinate în planul de proiecție Stereo 70 și sunt rotunjite la 1 milimetru.

***** Distanţa dintre puncte este formată din segmente cumulate ce sunt mai mici decât valoarea 1 milimetru.**

**DATE DESPRE IMOBILUL NR. 3316**

Oficiul de Cadastru și Publicitate Imobiliară PRAHOVA
Biroul de Cadastru și Publicitate Imobiliară Ploiești

A. Partea I. Descrierea imobilului

TEREN Extravilan

Adresa: Jud. Prahova, T90,V5722/5

Nr. Crt	Nr cadastral Nr. topografic	Suprafața* (mp)	Observații / Referințe
A1		2.500	Sector cadastral:85 Teren neimprejmuit;

B. Partea II. Proprietari și acte

Inscrieri privitoare la dreptul de proprietate și alte drepturi reale		Referințe
/		
Act Administrativ nr. 41633, din 01/10/1998 emis de Comisia Judeteana Prahova (Act administrativ nr. 9134/09.05.2024 emis de Primaria Urlati);		
B1	Intabulare, drept de PROPRIETATE, dobandit prin Reconstituire, cota actuala 1/1 1) BARBU AUREL	A1

C. Partea III. SARCINI .

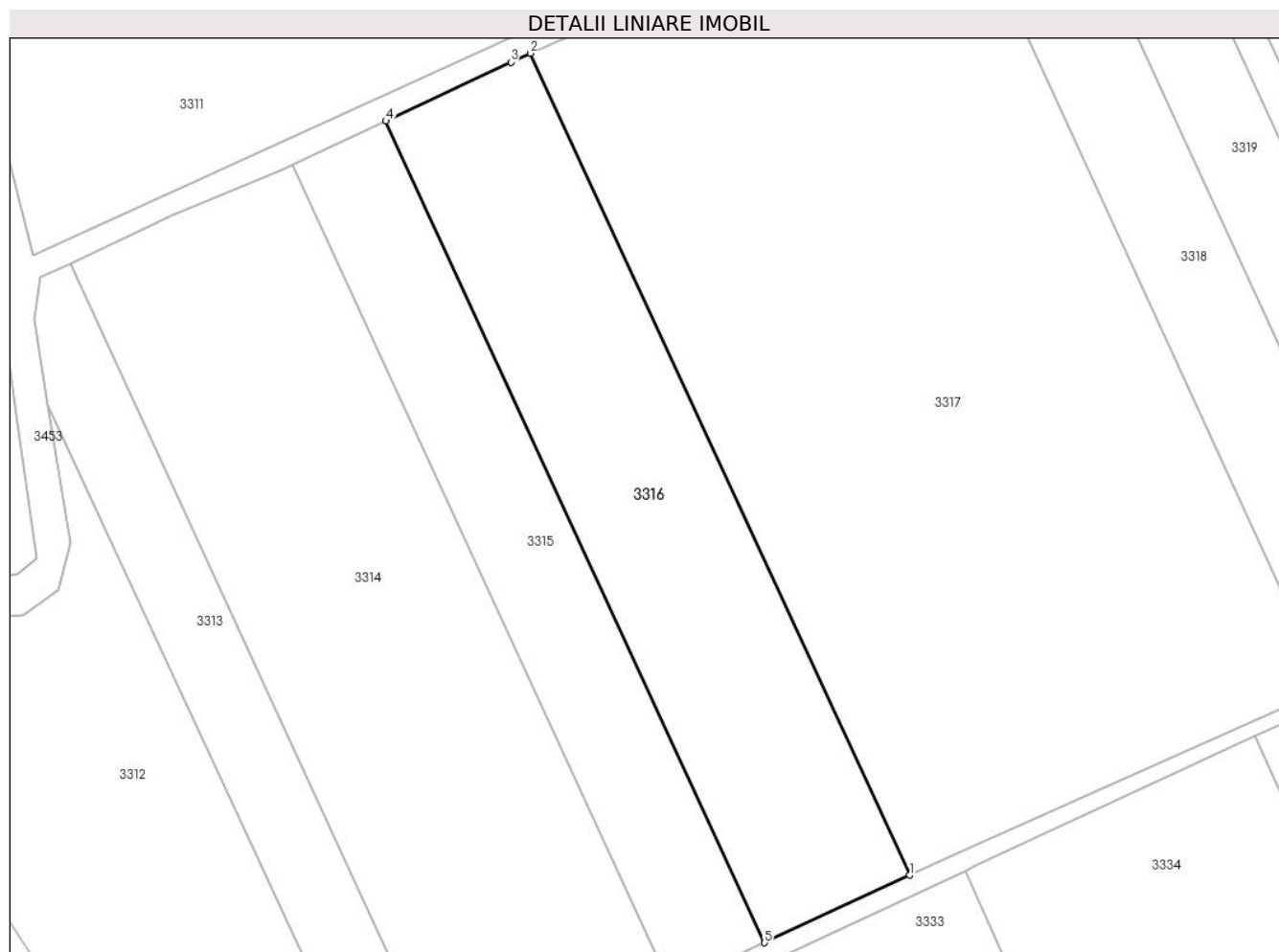
Inscrieri privind dezmembramintele dreptului de proprietate, drepturi reale de garanție și sarcini	Referințe
NU SUNT	

Anexa Nr. 1 La Partea I

Teren

Nr cadastral	Suprafața (mp)*	Observații / Referințe
	2.500	

* Suprafața este determinată în planul de proiecție Stereo 70.



Date referitoare la teren

Crt	Categorie folosință	Intra vilan	Suprafața (mp)	Tarla	Parcelă	Nr. topo	Observații / Referințe
1	vie	NU	2.500	90	5722/5	-	In TP T 90, V3722/5

Lungime Segmente

1) Valorile lungimilor segmentelor sunt obținute din proiecție în plan.

Punct început	X / Y	Punct sfârșit	X / Y	Lungime segment (** (m)
1	600.354,401 388.673,614	2	600.304,569 388.781,663	118.987
2	600.304,569 388.781,663	3	600.301,97 388.780,49	2.851
3	600.301,97 388.780,49	4	600.285,541 388.772,748	18.162
4	600.285,541 388.772,748	5	600.335,35 388.664,75	118.931
5	600.335,35 388.664,75	1	600.354,401 388.673,614	21.012

**** Lungimile segmentelor sunt determinate în planul de proiecție Stereo 70 și sunt rotunjite la 1 milimetru.**

***** Distanța dintre puncte este formată din segmente cumulate ce sunt mai mici decât valoarea 1 milimetru.**

**DATE DESPRE IMOBILUL NR. 3317**

Oficiul de Cadastru și Publicitate Imobiliară PRAHOVA
Biroul de Cadastru și Publicitate Imobiliară Ploiești

A. Partea I. Descrierea imobilului

TEREN Extravilan

Adresa: Jud. Prahova, T90, V5722/6

Nr. Crt	Nr cadastral Nr. topografic	Suprafața* (mp)	Observații / Referințe
A1		7.157	Sector cadastral:85 Teren neimpregmuit;

B. Partea II. Proprietari și acte

Inscrieri privitoare la dreptul de proprietate și alte drepturi reale		Referințe
/		
Act Normativ nr. 7, din 13/03/1996 emis de Parlamentul Romaniei (Act administrativ nr. 10657/30.05.2024 emis de Primaria Urlati);		
B1	Intabulare, drept de PROPRIETATE, dobandit prin Lege, cota actuala 1/1 1) NEIDENTIFICAT NEIDENTIFICAT	A1
Act Normativ nr. 7, din 13/03/1996 emis de Parlamentul Romaniei;		
B2	Se noteaza PROPRIETAR NEIDENTIFICAT, rezerva comisiei locale de fond funciar Urlati - conform art. 13, alin. 14	A1

C. Partea III. SARCINI .

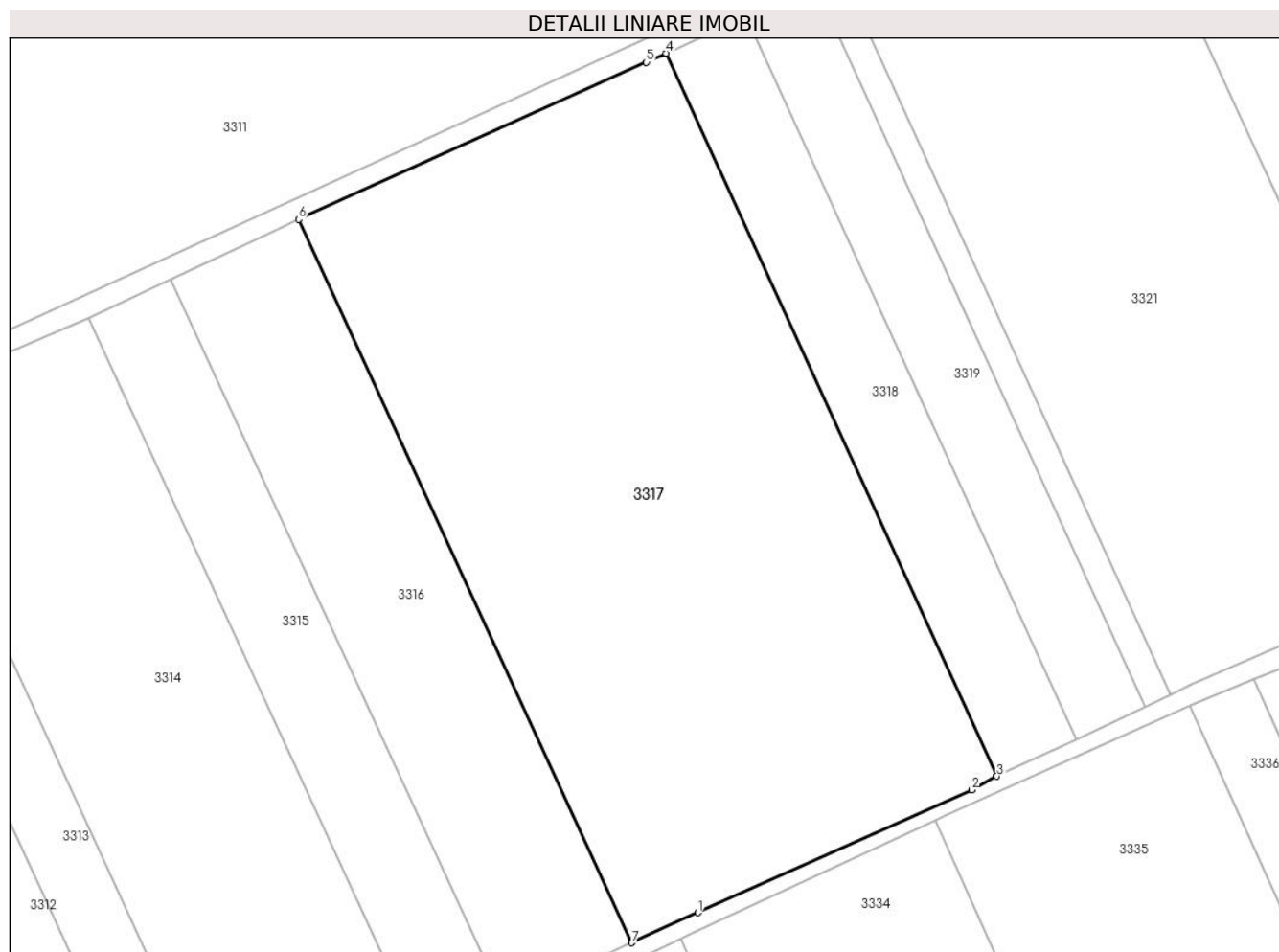
Inscrieri privind dezmembramintele dreptului de proprietate, drepturi reale de garanție și sarcini	Referințe
NU SUNT	

Anexa Nr. 1 La Partea I

Teren

Nr cadastral	Suprafața (mp)*	Observații / Referințe
	7.157	

* Suprafața este determinată în planul de proiecție Stereo 70.



Date referitoare la teren

Crt	Categorie folosință	Intra vilan	Suprafața (mp)	Tarla	Parcelă	Nr. topo	Observații / Referințe
1	vie	NU	7.157	90	5722/6	-	

Lungime Segmente

1) Valorile lungimilor segmentelor sunt obținute din proiecție în plan.

Punct început	X / Y	Punct sfârșit	X / Y	Lungime segment (** (m)
1	600.364,289 388.678,108	2	600.405,2 388.696,446	44.833
2	600.405,2 388.696,446	3	600.408,966 388.698,478	4.279
3	600.408,966 388.698,478	4	600.359,549 388.806,494	118.783
4	600.359,549 388.806,494	5	600.356,58 388.805,14	3.263
5	600.356,58 388.805,14	6	600.304,569 388.781,663	57.064

Punct început	X / Y	Punct sfârșit	X / Y	Lungime segment (** (m)
6	600.304,569 388.781,663	7	600.354,401 388.673,614	118.987
7	600.354,401 388.673,614	1	600.364,289 388.678,108	10.861

** Lungimile segmentelor sunt determinate în planul de proiecție Stereo 70 și sunt rotunjite la 1 milimetru.

*** Distanța dintre puncte este formată din segmente cumulate ce sunt mai mici decât valoarea 1 milimetru.

**DATE DESPRE IMOBILUL NR. 3318**

Oficiul de Cadastru și Publicitate Imobiliară PRAHOVA
Biroul de Cadastru și Publicitate Imobiliară Ploiești

A. Partea I. Descrierea imobilului

TEREN Extravilan

Adresa: Jud. Prahova, T90,V5722/7

Nr. Crt	Nr cadastral Nr. topografic	Suprafața* (mp)	Observații / Referințe
A1		1.560	Sector cadastral:85 Teren neimprejmuit;

B. Partea II. Proprietari și acte

Inscrieri privitoare la dreptul de proprietate și alte drepturi reale	Referințe
/	
Act Administrativ nr. 203287, din 10/07/2008 emis de Comisia Judeteana Prahova;	
B1	A1
Intabulare, drept de PROPRIETATE, dobandit prin Reconstituire, cota actuala 1/1 1) BRATU NICOLAE	

C. Partea III. SARCINI .

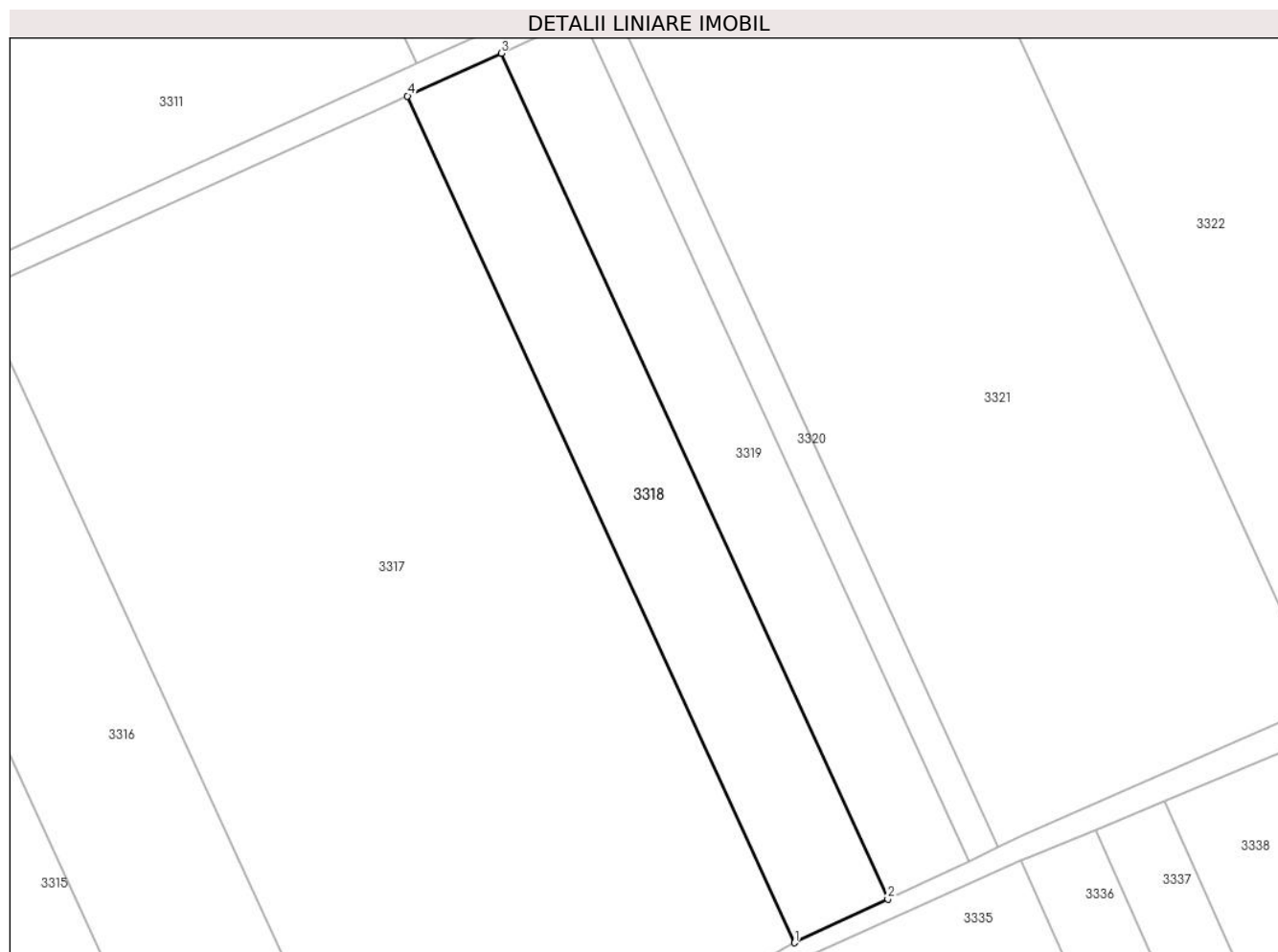
Inscrieri privind dezmembramintele dreptului de proprietate, drepturi reale de garanție și sarcini	Referințe
NU SUNT	

Anexa Nr. 1 La Partea I

Teren

Nr cadastral	Suprafața (mp)*	Observații / Referințe
	1.560	

* Suprafața este determinată în planul de proiecție Stereo 70.



Date referitoare la teren

Crt	Categorie folosință	Intra vilan	Suprafața (mp)	Tarla	Parcelă	Nr. topo	Observații / Referințe
1	vie	NU	1.560	90	5722/7	-	

Lungime Segmente

1) Valorile lungimilor segmentelor sunt obținute din proiecție în plan.

Punct început	X / Y	Punct sfârșit	X / Y	Lungime segment (** (m)
1	600.408,966 388.698,478	2	600.420,86 388.704,068	13.142
2	600.420,86 388.704,068	3	600.371,507 388.811,945	118.63
3	600.371,507 388.811,945	4	600.359,549 388.806,494	13.142
4	600.359,549 388.806,494	1	600.408,966 388.698,478	118.783

** Lungimile segmentelor sunt determinate în planul de proiecție Stereo 70 și sunt rotunjite la 1 milimetru.

***** Distanţa dintre puncte este formată din segmente cumulate ce sunt mai mici decât valoarea 1 milimetru.**

**DATE DESPRE IMOBILUL NR. 3319**

Oficiul de Cadastru și Publicitate Imobiliară PRAHOVA
Biroul de Cadastru și Publicitate Imobiliară Ploiești

A. Partea I. Descrierea imobilului

TEREN Extravilan

Adresa: Jud. Prahova, T90, V5722/8/1

Nr. Crt	Nr cadastral Nr. topografic	Suprafața* (mp)	Observații / Referințe
A1		1.350	Sector cadastral:85 Teren neimprejmut;

B. Partea II. Proprietari și acte

Inscrieri privitoare la dreptul de proprietate și alte drepturi reale		Referințe
/		
Act Normativ nr. 7, din 13/03/1996 emis de Parlamentul Romaniei (Act administrativ nr. 10657/30.05.2024 emis de Primaria Urlati);		
B1	Intabulare, drept de PROPRIETATE, dobandit prin Lege, cota actuala 1/1 1) NEIDENTIFICAT NEIDENTIFICAT	A1
Act Normativ nr. 7, din 13/03/1996 emis de Parlamentul Romaniei;		
B2	Se noteaza PROPRIETAR NEIDENTIFICAT, rezerva comisiei locale de fond funciar Urlati - conform art. 13, alin. 14	A1

C. Partea III. SARCINI .

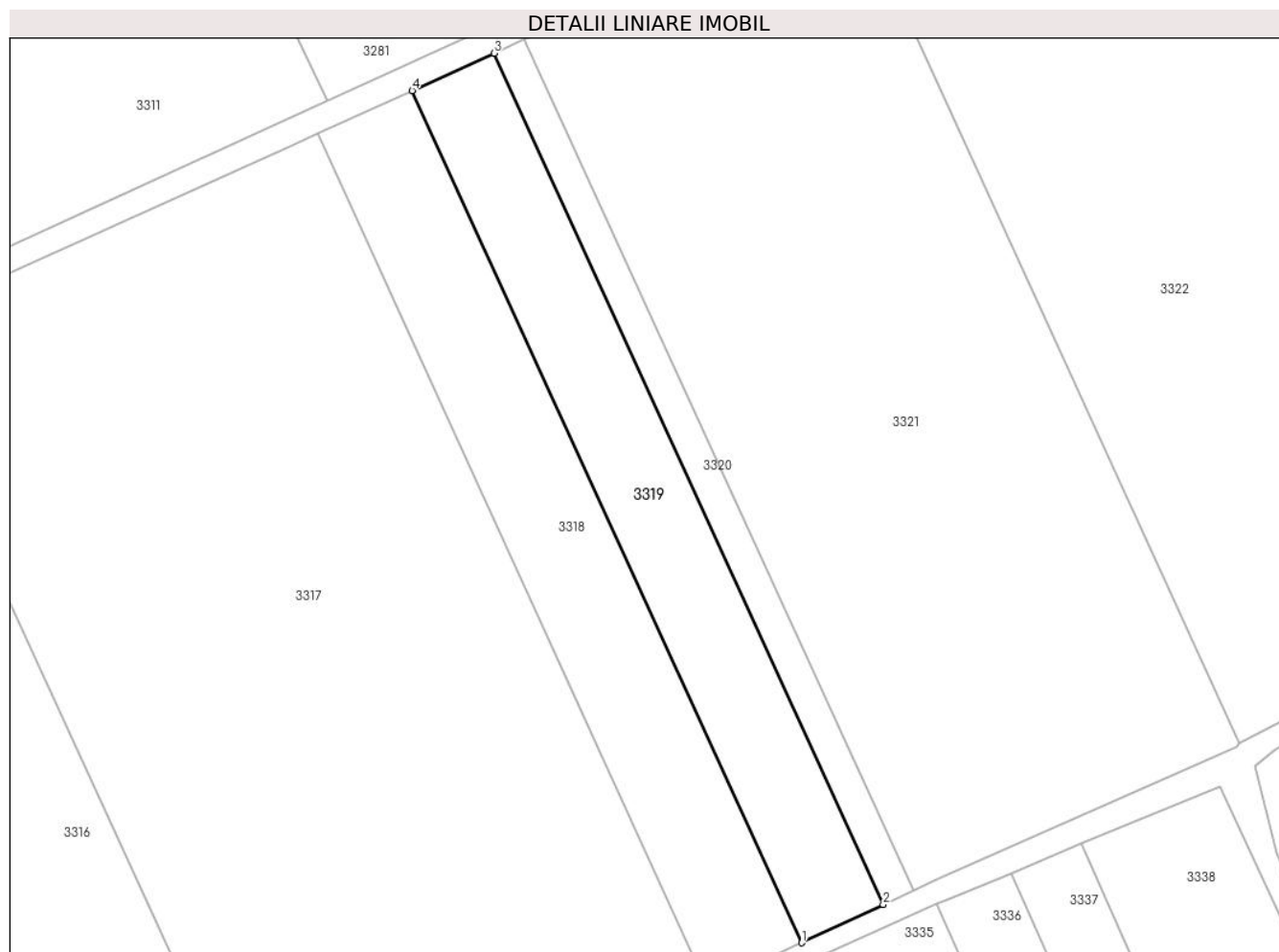
Inscrieri privind dezmembramintele dreptului de proprietate, drepturi reale de garanție și sarcini	Referințe
NU SUNT	

Anexa Nr. 1 La Partea I

Teren

Nr cadastral	Suprafața (mp)*	Observații / Referințe
	1.350	

* Suprafața este determinată în planul de proiecție Stereo 70.



Date referitoare la teren

Crt	Categorie folosință	Intra vilan	Suprafața (mp)	Tarla	Parcelă	Nr. topo	Observații / Referințe
1	vie	NU	1.350	90	5722/8/1	-	

Lungime Segmente

1) Valorile lungimilor segmentelor sunt obținute din proiecție în plan.

Punct început	X / Y	Punct sfârșit	X / Y	Lungime segment (** (m)
1	600.420,86 388.704,068	2	600.431,166 388.708,911	11.387
2	600.431,166 388.708,911	3	600.381,867 388.816,668	118.499
3	600.381,867 388.816,668	4	600.371,507 388.811,945	11.386
4	600.371,507 388.811,945	1	600.420,86 388.704,068	118.63

** Lungimile segmentelor sunt determinate în planul de proiecție Stereo 70 și sunt rotunjite la 1 milimetru.

***** Distanţa dintre puncte este formată din segmente cumulate ce sunt mai mici decât valoarea 1 milimetru.**

**DATE DESPRE IMOBILUL NR. 3320**

Oficiul de Cadastru și Publicitate Imobiliară PRAHOVA
Biroul de Cadastru și Publicitate Imobiliară Ploiești

A. Partea I. Descrierea imobilului

TEREN Extravilan

Adresa: Jud. Prahova, T90,V5722/8

Nr. Crt	Nr cadastral Nr. topografic	Suprafața* (mp)	Observații / Referințe
A1		500	Sector cadastral:85 Teren neimprejmuit;

B. Partea II. Proprietari și acte

Inscrieri privitoare la dreptul de proprietate și alte drepturi reale	Referințe
/	
Act Administrativ nr. 92143, din 18/04/2001 emis de Comisia Judeteana Prahova;	
B1	A1
Intabulare, drept de PROPRIETATE, dobandit prin Reconstituire, cota actuala 1/1 1) HESS OLIMPIA	

C. Partea III. SARCINI .

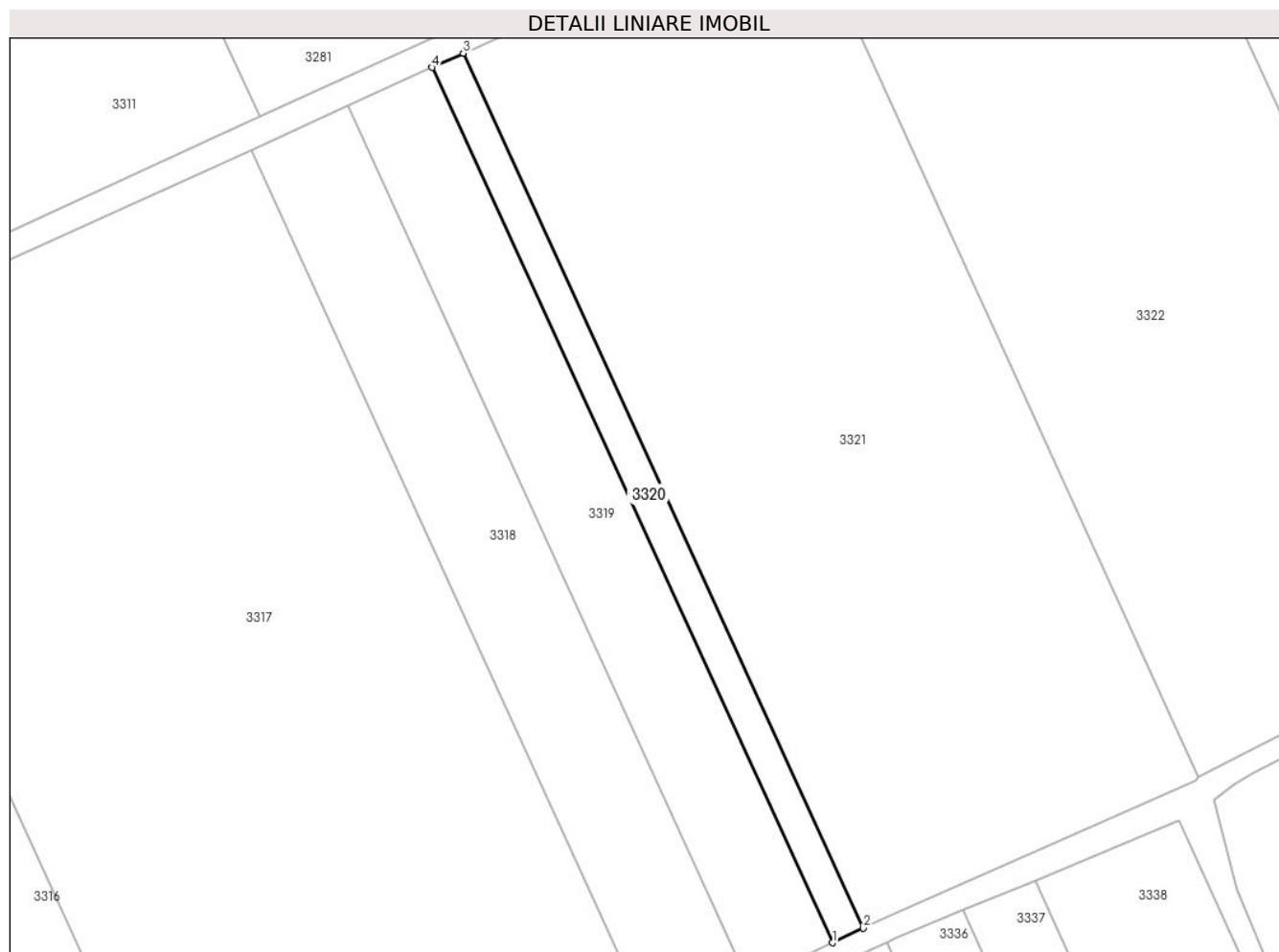
Inscrieri privind dezmembramintele dreptului de proprietate, drepturi reale de garanție și sarcini	Referințe
NU SUNT	

Anexa Nr. 1 La Partea I

Teren

Nr cadastral	Suprafața (mp)*	Observații / Referințe
	500	

* Suprafața este determinată în planul de proiecție Stereo 70.



Date referitoare la teren

Crt	Categorie folosință	Intravilan	Suprafața (mp)	Tarla	Parcelă	Nr. topo	Observații / Referințe
1	vie	NU	500	90	5722/8	-	

Lungime Segmente

1) Valorile lungimilor segmentelor sunt obținute din proiecție în plan.

Punct început	X / Y	Punct sfârșit	X / Y	Lungime segment (** (m)
1	600.431,166 388.708,911	2	600.434,985 388.710,707	4.22
2	600.434,985 388.710,707	3	600.385,707 388.818,419	118.449
3	600.385,707 388.818,419	4	600.381,867 388.816,668	4.22
4	600.381,867 388.816,668	1	600.431,166 388.708,911	118.499

** Lungimile segmentelor sunt determinate în planul de proiecție Stereo 70 și sunt rotunjite la 1 milimetru.

***** Distanţa dintre puncte este formată din segmente cumulate ce sunt mai mici decât valoarea 1 milimetru.**

**DATE DESPRE IMOBILUL NR. 3321**

Oficiul de Cadastru și Publicitate Imobiliară PRAHOVA
Biroul de Cadastru și Publicitate Imobiliară Ploiești

A. Partea I. Descrierea imobilului

TEREN Extravilan

Adresa: Jud. Prahova, T90,V5722/9

Nr. Crt	Nr cadastral Nr. topografic	Suprafața* (mp)	Observații / Referințe
A1		5.381	Sector cadastral:85 Teren neimprejmuit;

B. Partea II. Proprietari și acte

Inscrieri privitoare la dreptul de proprietate și alte drepturi reale		Referințe
/		
Act Administrativ nr. 76221, din 10/04/1998 emis de Comisia Judeteana Prahova;		
B1	Intabulare, drept de PROPRIETATE, dobandit prin Reconstituire, cota actuala 1/1 1) ELEFTERIE MARIA 2) MIHAI ELENA 3) NICOLAE MARIA 4) ANDRONE ION	A1

C. Partea III. SARCINI .

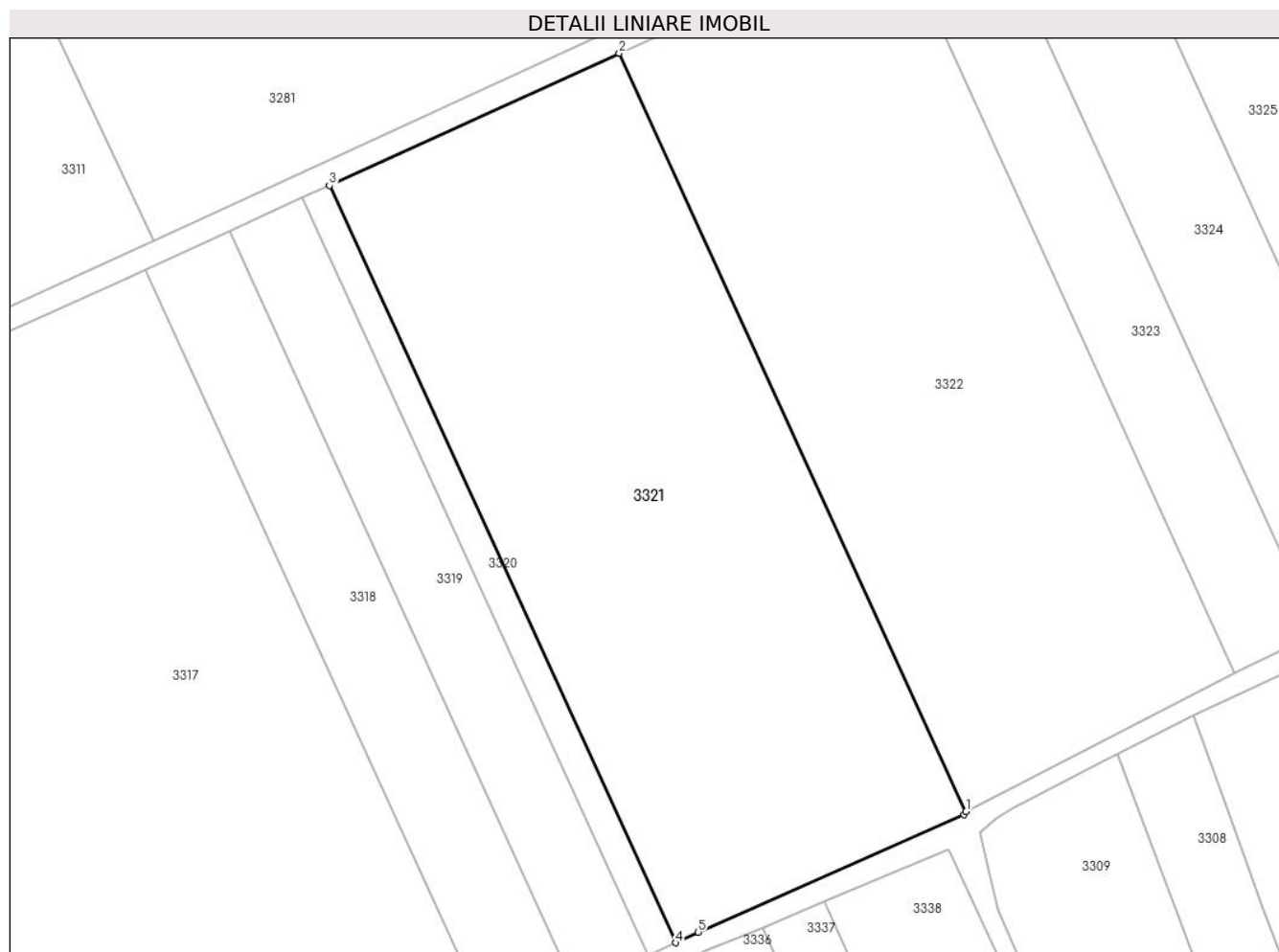
Inscrieri privind dezmembramintele dreptului de proprietate, drepturi reale de garanție și sarcini	Referințe
NU SUNT	

Anexa Nr. 1 La Partea I

Teren

Nr cadastral	Suprafața (mp)*	Observații / Referințe
	5.381	

* Suprafața este determinată în planul de proiecție Stereo 70.



Date referitoare la teren

Crt	Categorie folosință	Intra vilan	Suprafața (mp)	Tarla	Parcelă	Nr. topo	Observații / Referințe
1	vie	NU	5.381	90	5722/9	-	

Lungime Segmente

1) Valorile lungimilor segmentelor sunt obținute din proiecție în plan.

Punct început	X / Y	Punct sfârșit	X / Y	Lungime segment (** (m)
1	600.476,32 388.729,37	2	600.426,974 388.837,231	118.613
2	600.426,974 388.837,231	3	600.385,707 388.818,419	45.353
3	600.385,707 388.818,419	4	600.434,985 388.710,707	118.449
4	600.434,985 388.710,707	5	600.438,218 388.712,226	3.572
5	600.438,218 388.712,226	6	600.476,02 388.728,89	41.312

Punct început	X / Y	Punct sfârșit	X / Y	Lungime segment (** (m)
6	600.476,02 388.728,89	1	600.476,32 388.729,37	0.566

** Lungimile segmentelor sunt determinate în planul de proiecție Stereo 70 și sunt rotunjite la 1 milimetru.

*** Distanța dintre puncte este formată din segmente cumulate ce sunt mai mici decât valoarea 1 milimetru.

**DATE DESPRE IMOBILUL NR. 3322**

Oficiul de Cadastru și Publicitate Imobiliară PRAHOVA
Biroul de Cadastru și Publicitate Imobiliară Ploiești

A. Partea I. Descrierea imobilului

TEREN Extravilan

Adresa: Jud. Prahova, T90, V5722/10

Nr. Crt	Nr cadastral Nr. topografic	Suprafața* (mp)	Observații / Referințe
A1		5.071	Sector cadastral:85 Teren neimpregmuit;

B. Partea II. Proprietari și acte

Inscrieri privitoare la dreptul de proprietate și alte drepturi reale		Referințe
/		
Act Normativ nr. 7, din 13/03/1996 emis de Parlamentul Romaniei (Act administrativ nr.10657/30.05.2024 emis de Primaria Urlati);		
B1	Intabulare, drept de PROPRIETATE, dobandit prin Lege, cota actuala 1/1 1) NEIDENTIFICAT NEIDENTIFICAT	A1
Act Normativ nr. 7, din 13/03/1996 emis de Parlamentul Romaniei;		
B2	Se noteaza PROPRIETAR NEIDENTIFICAT, rezerva comisiei locale de fond funciar Urlati - conform art. 13, alin. 14	A1

C. Partea III. SARCINI .

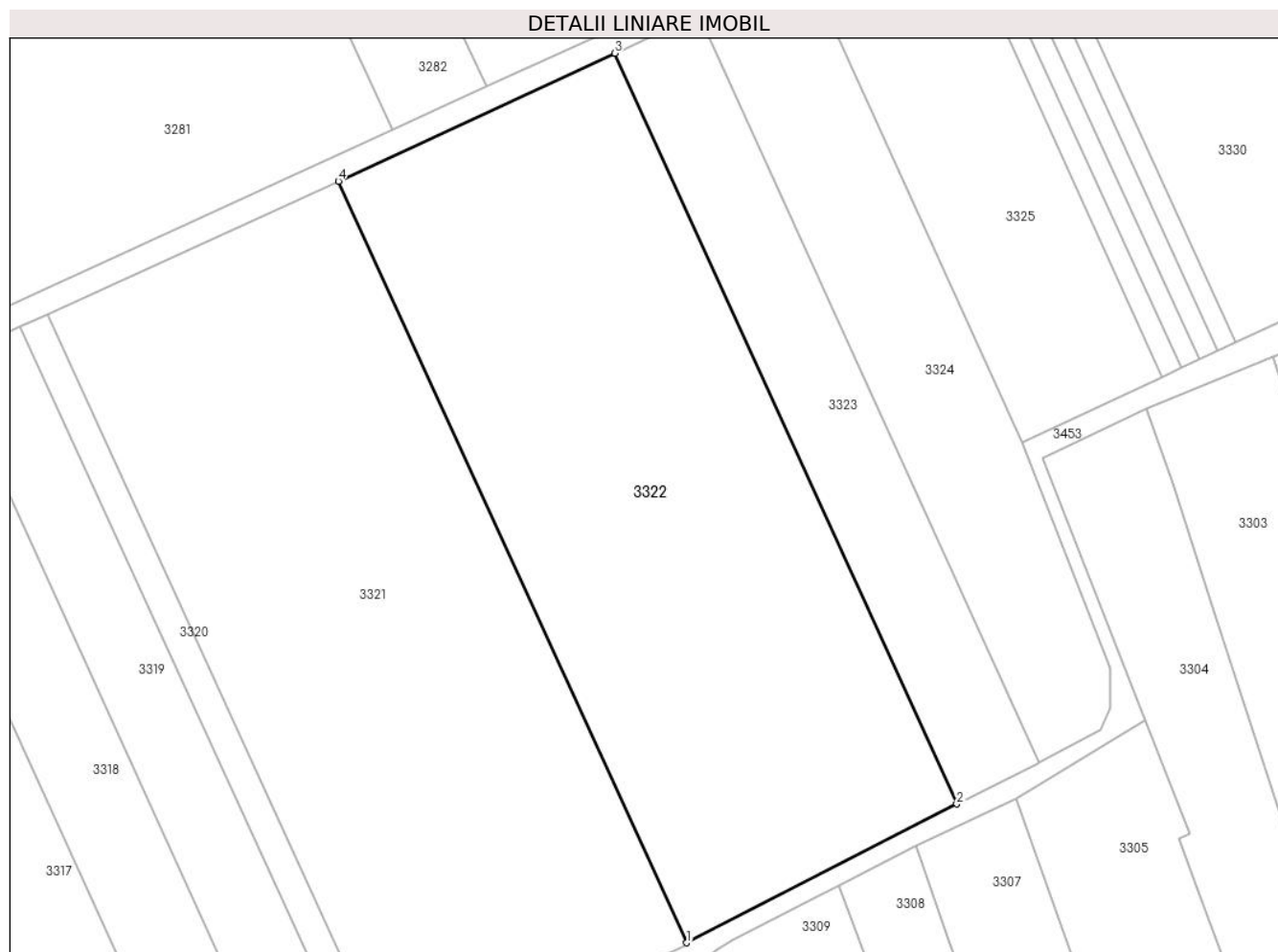
Inscrieri privind dezmembramintele dreptului de proprietate, drepturi reale de garanție și sarcini	Referințe
NU SUNT	

Anexa Nr. 1 La Partea I

Teren

Nr cadastral	Suprafața (mp)*	Observații / Referințe
	5.071	

* Suprafața este determinată în planul de proiecție Stereo 70.



Date referitoare la teren

Crt	Categorie folosință	Intravilan	Suprafața (mp)	Tarla	Parcelă	Nr. topo	Observații / Referințe
1	vie	NU	5.071	90	5722/10	-	

Lungime Segmente

1) Valorile lungimilor segmentelor sunt obținute din proiecție în plan.

Punct început	X / Y	Punct sfârșit	X / Y	Lungime segment (** (m)
1	600.476,32 388.729,37	2	600.514,602 388.749,024	43.032
2	600.514,602 388.749,024	3	600.466,145 388.855,353	116.85
3	600.466,145 388.855,353	4	600.426,974 388.837,231	43.16
4	600.426,974 388.837,231	1	600.476,32 388.729,37	118.613

** Lungimile segmentelor sunt determinate în planul de proiecție Stereo 70 și sunt rotunjite la 1 milimetru.

***** Distanţa dintre puncte este formată din segmente cumulate ce sunt mai mici decât valoarea 1 milimetru.**

**DATE DESPRE IMOBILUL NR. 3323**

Oficiul de Cadastru și Publicitate Imobiliară PRAHOVA
Biroul de Cadastru și Publicitate Imobiliară Ploiești

A. Partea I. Descrierea imobilului

TEREN Extravilan

Adresa: Jud. Prahova, T90, V5722/11

Nr. Crt	Nr cadastral Nr. topografic	Suprafața* (mp)	Observații / Referințe
A1		1.526	Sector cadastral:85 Teren neimprejmuit;

B. Partea II. Proprietari și acte

Inscrieri privitoare la dreptul de proprietate și alte drepturi reale		Referințe
/		
Act Administrativ nr. 206270, din 15/01/2010 emis de Comisia Judeteana Prahova;		
B1	Intabulare, drept de PROPRIETATE, dobandit prin Reconstituire, cota actuala 1/1 1) DRAGOMIR MARIN	A1

C. Partea III. SARCINI .

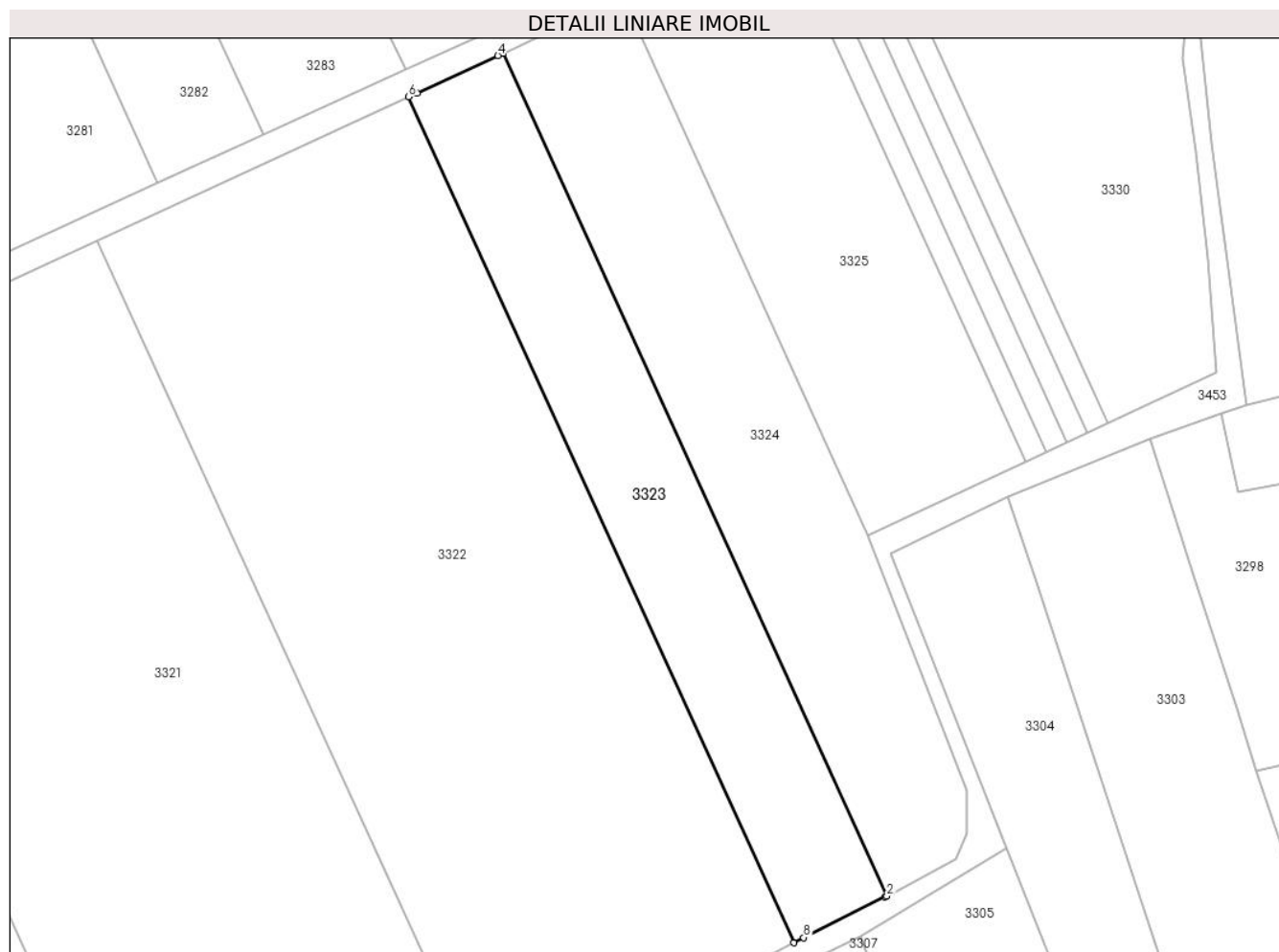
Inscrieri privind dezmembramintele dreptului de proprietate, drepturi reale de garanție și sarcini	Referințe
NU SUNT	

Anexa Nr. 1 La Partea I

Teren

Nr cadastral	Suprafața (mp)*	Observații / Referințe
	1.526	

* Suprafața este determinată în planul de proiecție Stereo 70.



Date referitoare la teren

Crt	Categorie folosință	Intravilan	Suprafața (mp)	Tarla	Parcelă	Nr. topo	Observații / Referințe
1	vie	NU	1.526	90	5722/11	-	

Lungime Segmente

1) Valorile lungimilor segmentelor sunt obținute din proiecție în plan.

Punct început	X / Y	Punct sfârșit	X / Y	Lungime segment (** (m)
1	600.526,07 388.754,79	2	600.526,298 388.754,912	0.259
2	600.526,298 388.754,912	3	600.478,026 388.860,837	116.406
3	600.478,026 388.860,837	4	600.477,391 388.860,532	0.704
4	600.477,391 388.860,532	5	600.467,199 388.855,84	11.22
5	600.467,199 388.855,84	6	600.466,145 388.855,353	1.161

Punct început	X / Y	Punct sfârșit	X / Y	Lungime segment (** (m)
6	600.466,145 388.855,353	7	600.514,602 388.749,024	116.85
7	600.514,602 388.749,024	8	600.515,86 388.749,67	1.414
8	600.515,86 388.749,67	1	600.526,07 388.754,79	11.422

** Lungimile segmentelor sunt determinate în planul de proiecție Stereo 70 și sunt rotunjite la 1 milimetru.

*** Distanța dintre puncte este formată din segmente cumulate ce sunt mai mici decât valoarea 1 milimetru.

**DATE DESPRE IMOBILUL NR. 3324**

Oficiul de Cadastru și Publicitate Imobiliară PRAHOVA
Biroul de Cadastru și Publicitate Imobiliară Ploiești

A. Partea I. Descrierea imobilului

TEREN Extravilan

Adresa: Jud. Prahova, T90, V5722/12

Nr. Crt	Nr cadastral Nr. topografic	Suprafața* (mp)	Observații / Referințe
A1		1.873	Sector cadastral:85 Teren neimprejmuit;

B. Partea II. Proprietari și acte

Inscrieri privitoare la dreptul de proprietate și alte drepturi reale		Referințe
/		
Act Notarial nr. 238, din 22/04/2005 emis de NP Ivan Contantin;		
B1	Intabulare, drept de PROPRIETATE, dobandit prin Succesiune, cota actuala 1/1 1) MARCUCEANU GHEORGHE	A1

C. Partea III. SARCINI .

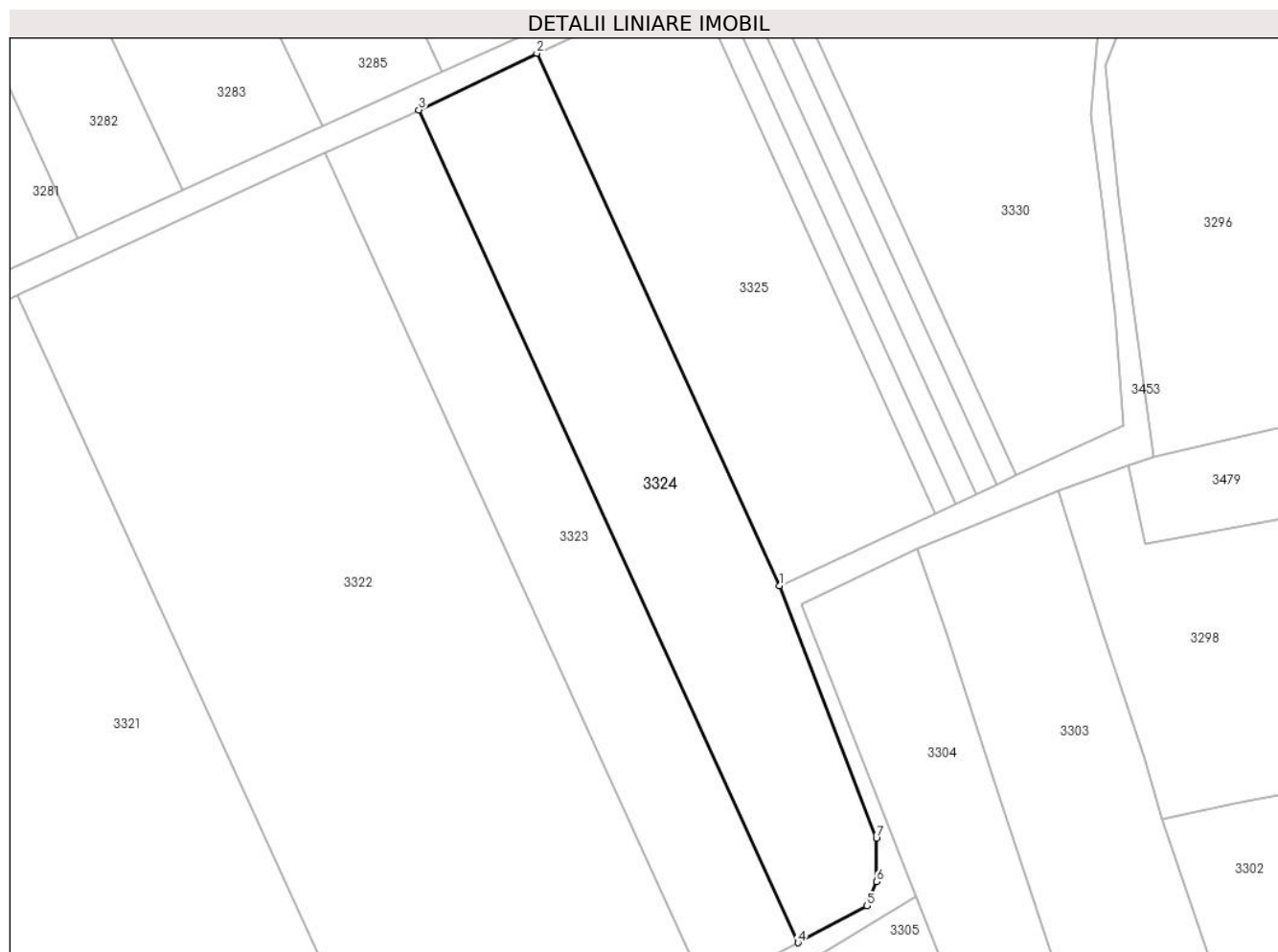
Inscrieri privind dezmembramintele dreptului de proprietate, drepturi reale de garanție și sarcini	Referințe
NU SUNT	

Anexa Nr. 1 La Partea I

Teren

Nr cadastral	Suprafața (mp)*	Observații / Referințe
	1.873	

* Suprafața este determinată în planul de proiecție Stereo 70.



Date referitoare la teren

Crt	Categorie folosință	Intravilan	Suprafața (mp)	Tarla	Parcelă	Nr. topo	Observații / Referințe
1	vie	NU	1.873	90	5722/12	-	

Lungime Segmente

1) Valorile lungimilor segmentelor sunt obținute din proiecție în plan.

Punct început	X / Y	Punct sfârșit	X / Y	Lungime segment (** (m)
1	600.523,95 388.800,3	2	600.493,07 388.868,06	74.465
2	600.493,07 388.868,06	3	600.478,026 388.860,837	16.688
3	600.478,026 388.860,837	4	600.526,298 388.754,912	116.406
4	600.526,298 388.754,912	5	600.535,06 388.759,6	9.937
5	600.535,06 388.759,6	6	600.536,32 388.762,67	3.319

Punct început	X / Y	Punct sfârșit	X / Y	Lungime segment (** (m)
6	600.536,32 388.762,67	7	600.536,28 388.768,23	5.56
7	600.536,28 388.768,23	1	600.523,95 388.800,3	34.359

** Lungimile segmentelor sunt determinate în planul de proiecție Stereo 70 și sunt rotunjite la 1 milimetru.

*** Distanța dintre puncte este formată din segmente cumulate ce sunt mai mici decât valoarea 1 milimetru.

**DATE DESPRE IMOBILUL NR. 3325**

Oficiul de Cadastru și Publicitate Imobiliară PRAHOVA
Biroul de Cadastru și Publicitate Imobiliară Ploiești

A. Partea I. Descrierea imobilului

TEREN Extravilan

Adresa: Jud. Prahova, T90, V5722/13

Nr. Crt	Nr cadastral Nr. topografic	Suprafața* (mp)	Observații / Referințe
A1	21793	Din acte: 1.627 Masurata: 1.628	Sector cadastral:85 Teren neimprejmut;

B. Partea II. Proprietari și acte

Inscrieri privitoare la dreptul de proprietate și alte drepturi reale		Referințe
94429 / 16/09/2015		
Act Notarial nr. 57, din 15/09/2015 emis de NP ANTON GEORGETA;		
B2	Intabulare, drept de PROPRIETATEmostenire, dobandit prin Succesiune, cota actuala 1/2, cota initiala 1/2 1) IRIMIOIU MARCEL	A1
58476 / 03/07/2017		
Act Notarial nr. 609, din 28/06/2017 emis de NP Anton Georgeta;		
B5	Intabulare, drept de PROPRIETATEpartaj, dobandit prin Conventie, cota actuala 1/2, cota initiala 1/2 1) IRIMIOIU MARCEL	A1

C. Partea III. SARCINI .

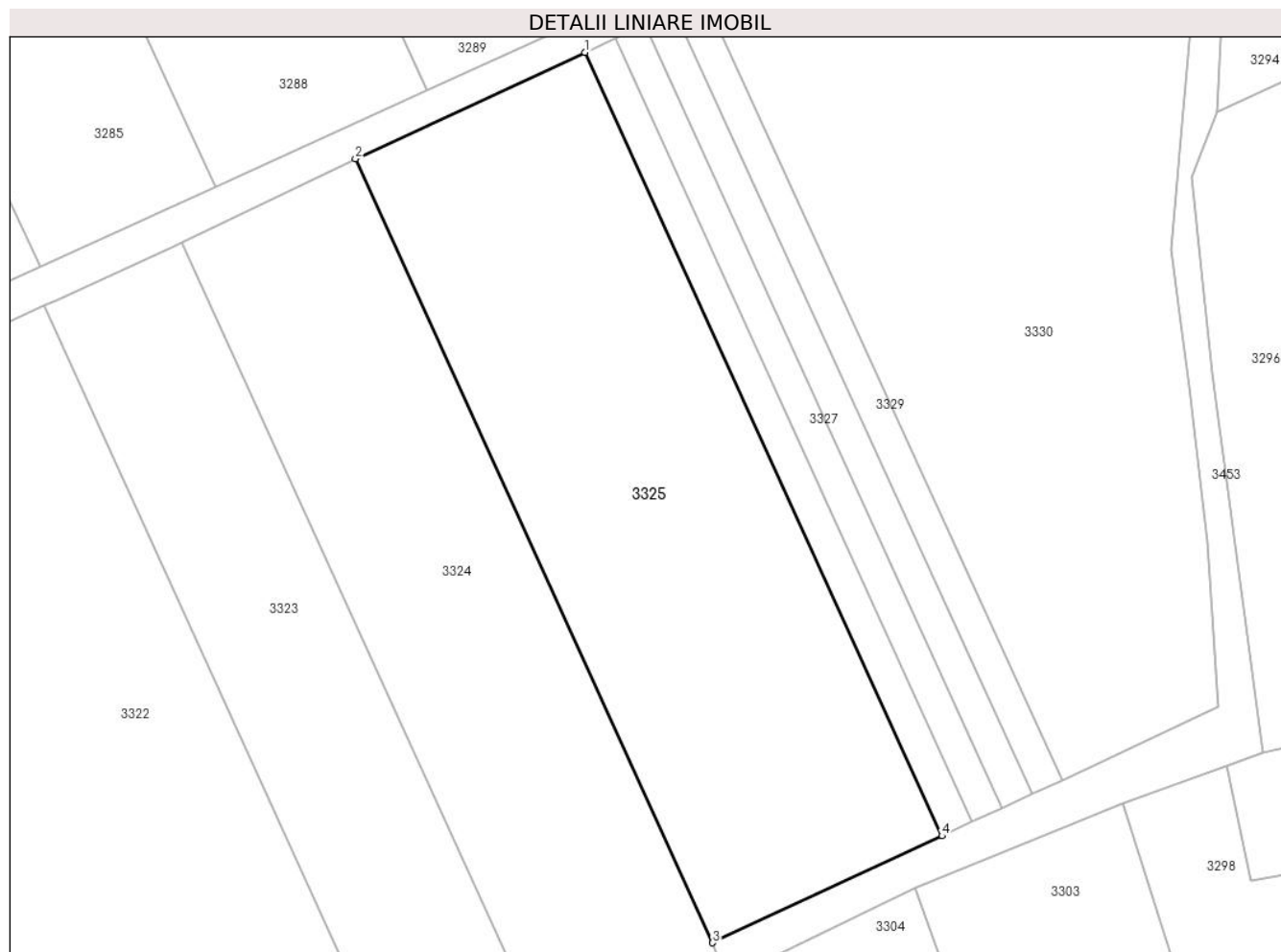
Inscrieri privind dezmembramintele dreptului de proprietate, drepturi reale de garanție și sarcini	Referințe
NU SUNT	

Anexa Nr. 1 La Partea I

Teren

Nr cadastral	Suprafața (mp)*	Observații / Referințe
21793	Din acte: 1.627 Masurata: 1.628	

* Suprafața este determinată în planul de proiecție Stereo 70.



Date referitoare la teren

Crt	Categorie folosință	Intra vilan	Suprafața (mp)	Tarla	Parcelă	Nr. topo	Observații / Referințe
1	vie	NU	1.628	90	5722/13	-	

Lungime Segmente

1) Valorile lungimilor segmentelor sunt obținute din proiecție în plan.

Punct început	X / Y	Punct sfârșit	X / Y	Lungime segment (** (m)
1	600.512,913 388.877,255	2	600.493,07 388.868,06	21.87
2	600.493,07 388.868,06	3	600.523,95 388.800,3	74.465
3	600.523,95 388.800,3	4	600.543,773 388.809,539	21.87
4	600.543,773 388.809,539	1	600.512,913 388.877,255	74.416

**** Lungimile segmentelor sunt determinate în planul de proiecție Stereo 70 și sunt rotunjite la 1 milimetru.**

***** Distanța dintre puncte este formată din segmente cumulate ce sunt mai mici decât valoarea 1 milimetru.**

**DATE DESPRE IMOBILUL NR. 3326**

Oficiul de Cadastru și Publicitate Imobiliară PRAHOVA
Biroul de Cadastru și Publicitate Imobiliară Ploiești

A. Partea I. Descrierea imobilului

TEREN Extravilan

Adresa: Jud. Prahova, T90, V5722/14

Nr. Crt	Nr cadastral Nr. topografic	Suprafața* (mp)	Observații / Referințe
A1		213	Sector cadastral:85 Teren neimprejmuit;

B. Partea II. Proprietari și acte

Inscrieri privitoare la dreptul de proprietate și alte drepturi reale	Referințe
/	
Hotarare Judecatoreasca nr. 9906, din 22/09/2010 emis de Judecatoria Ploiesti;	
B1	Intabulare, drept de PROPRIETATE, dobandit prin Hotarare Judecatoreasca, cota actuala 1/1 1) CATRINESCU NICOLAE
	A1

C. Partea III. SARCINI .

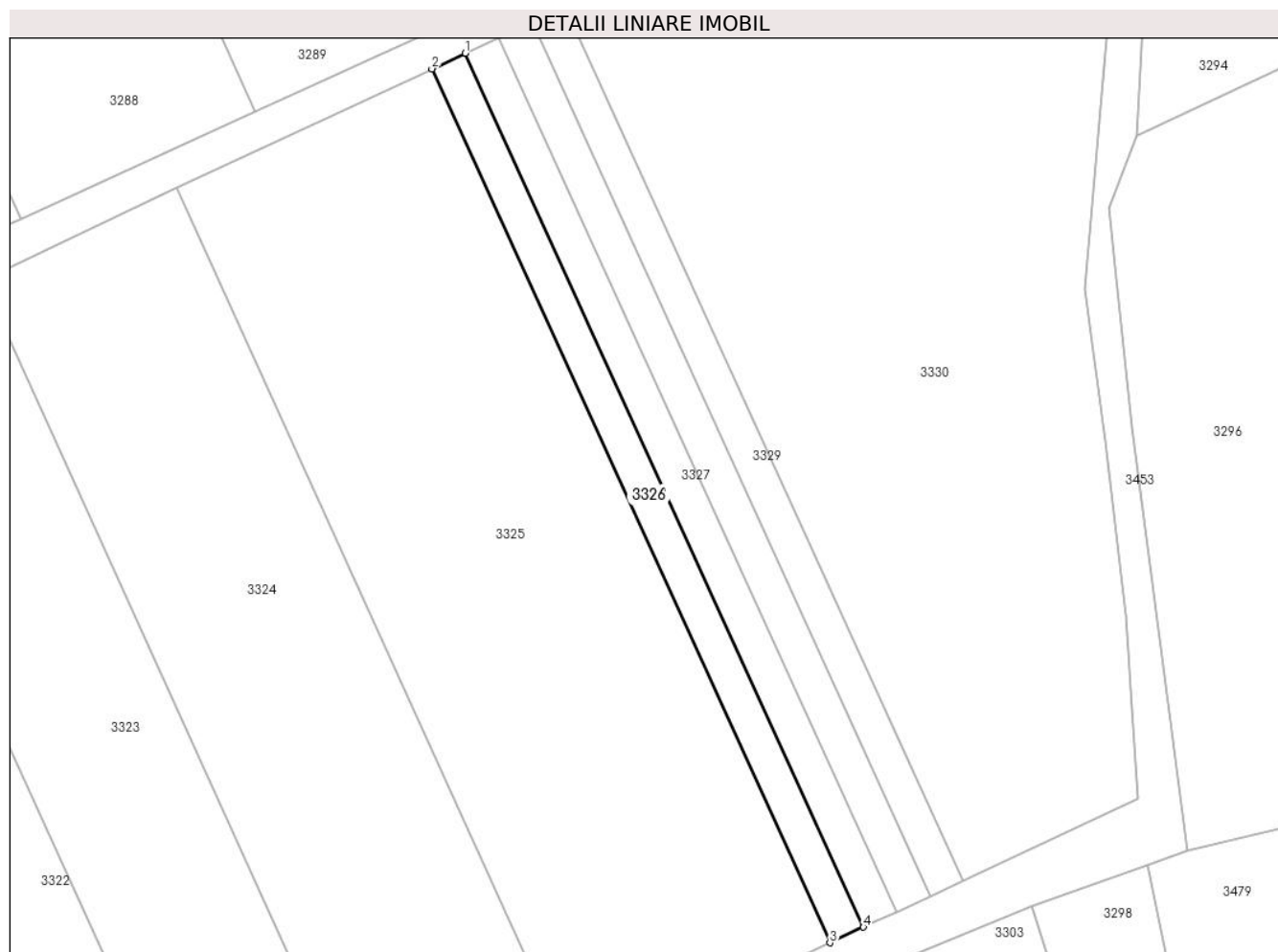
Inscrieri privind dezmembramintele dreptului de proprietate, drepturi reale de garanție și sarcini	Referințe
NU SUNT	

Anexa Nr. 1 La Partea I

Teren

Nr cadastral	Suprafața (mp)*	Observații / Referințe
	213	

* Suprafața este determinată în planul de proiecție Stereo 70.



Date referitoare la teren

Crt	Categorie folosință	Intra vilan	Suprafața (mp)	Tarla	Parcelă	Nr. topo	Observații / Referințe
1	vie	NU	213	90	5722/14	-	In acte T90, V5727/14

Lungime Segmente

1) Valorile lungimilor segmentelor sunt obținute din proiecție în plan.

Punct început	X / Y	Punct sfârșit	X / Y	Lungime segment (** (m)
1	600.515,502 388.878,468	2	600.512,913 388.877,255	2.859
2	600.512,913 388.877,255	3	600.543,773 388.809,539	74.416
3	600.543,773 388.809,539	4	600.546,365 388.810,746	2.859
4	600.546,365 388.810,746	1	600.515,502 388.878,468	74.423

** Lungimile segmentelor sunt determinate în planul de proiecție Stereo 70 și sunt rotunjite la 1 milimetru.

***** Distanţa dintre puncte este formată din segmente cumulate ce sunt mai mici decât valoarea 1 milimetru.**

**DATE DESPRE IMOBILUL NR. 3327**

Oficiul de Cadastru și Publicitate Imobiliară PRAHOVA
Biroul de Cadastru și Publicitate Imobiliară Ploiești

A. Partea I. Descrierea imobilului

TEREN Extravilan

Adresa: Jud. Prahova, T90, V5722/14

Nr. Crt	Nr cadastral Nr. topografic	Suprafața* (mp)	Observații / Referințe
A1		213	Sector cadastral:85 Teren neimprejmuit;

B. Partea II. Proprietari și acte

Inscrieri privitoare la dreptul de proprietate și alte drepturi reale	Referințe
/	
Hotarare Judecatoreasca nr. 9906, din 22/09/2010 emis de Judecatoria Ploiesti;	
B1	Intabulare, drept de PROPRIETATE, dobandit prin Hotarare Judecatoreasca, cota actuala 1/1 1) DOICHITA NICULINA
	A1

C. Partea III. SARCINI .

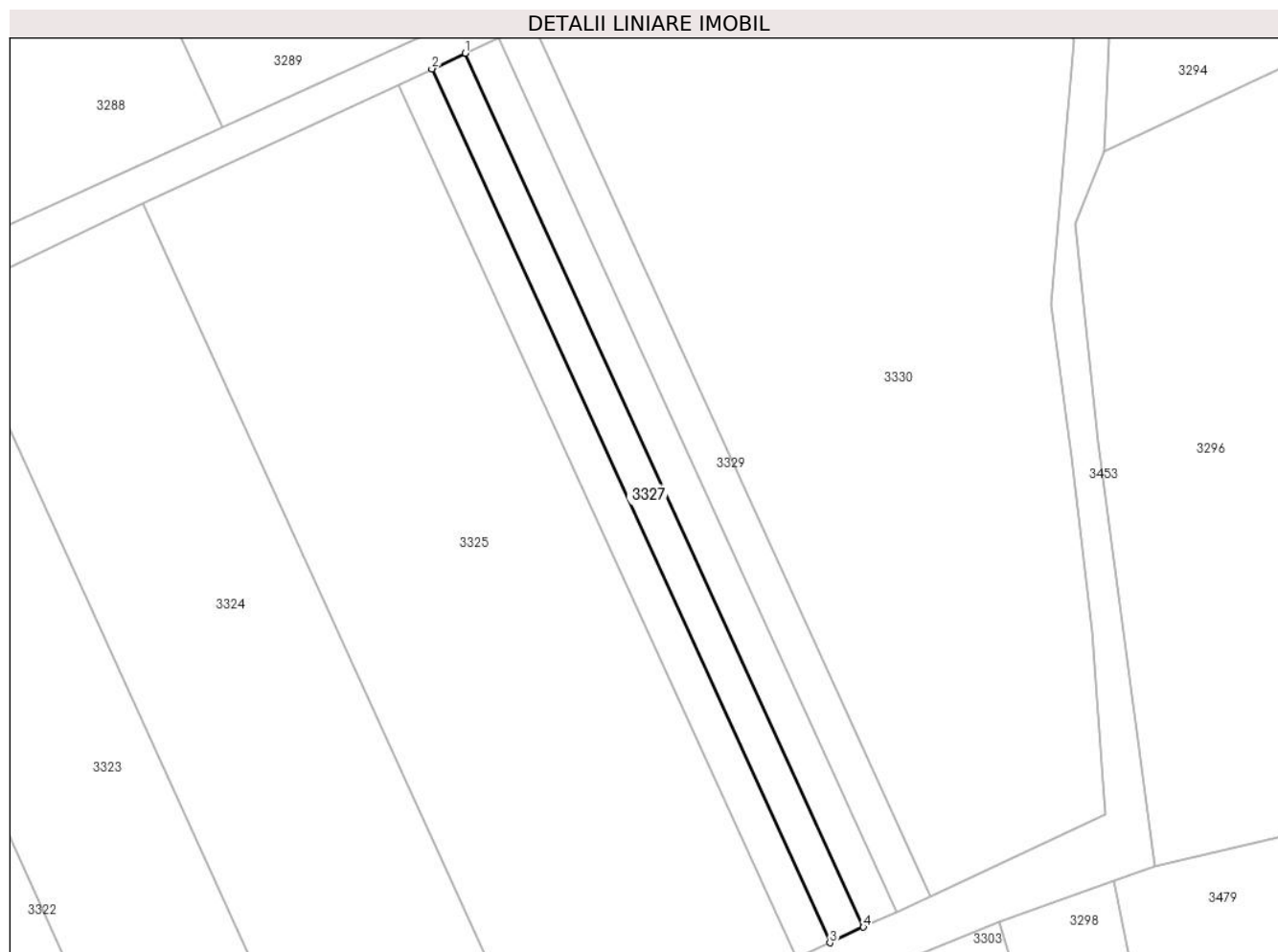
Inscrieri privind dezmembramintele dreptului de proprietate, drepturi reale de garanție și sarcini	Referințe
NU SUNT	

Anexa Nr. 1 La Partea I

Teren

Nr cadastral	Suprafața (mp)*	Observații / Referințe
	213	

* Suprafața este determinată în planul de proiecție Stereo 70.



Date referitoare la teren

Crt	Categorie folosință	Intra vilan	Suprafața (mp)	Tarla	Parcelă	Nr. topo	Observații / Referințe
1	vie	NU	213	90	5722/14	-	In acte T90, V5727/14

Lungime Segmente

1) Valorile lungimilor segmentelor sunt obținute din proiecție în plan.

Punct început	X / Y	Punct sfârșit	X / Y	Lungime segment (** (m)
1	600.518,091 388.879,681	2	600.515,502 388.878,468	2.859
2	600.515,502 388.878,468	3	600.546,365 388.810,746	74.423
3	600.546,365 388.810,746	4	600.548,956 388.811,954	2.859
4	600.548,956 388.811,954	1	600.518,091 388.879,681	74.428

** Lungimile segmentelor sunt determinate în planul de proiecție Stereo 70 și sunt rotunjite la 1 milimetru.

***** Distanţa dintre puncte este formată din segmente cumulate ce sunt mai mici decât valoarea 1 milimetru.**

**DATE DESPRE IMOBILUL NR. 3328**

Oficiul de Cadastru și Publicitate Imobiliară PRAHOVA
Biroul de Cadastru și Publicitate Imobiliară Ploiești

A. Partea I. Descrierea imobilului

TEREN Extravilan

Adresa: Jud. Prahova, T90, V5722/14

Nr. Crt	Nr cadastral Nr. topografic	Suprafața* (mp)	Observații / Referințe
A1		213	Sector cadastral:85 Teren neimprejmuit;

B. Partea II. Proprietari și acte

Inscrieri privitoare la dreptul de proprietate și alte drepturi reale	Referințe
/	
Hotarare Judecatoreasca nr. 9906, din 22/09/2010 emis de Judecatoria Ploiesti;	
B1	Intabulare, drept de PROPRIETATE, dobandit prin Hotarare Judecatoreasca, cota actuala 1/1 1) CATRINESCU ALEXANDRU
	A1

C. Partea III. SARCINI .

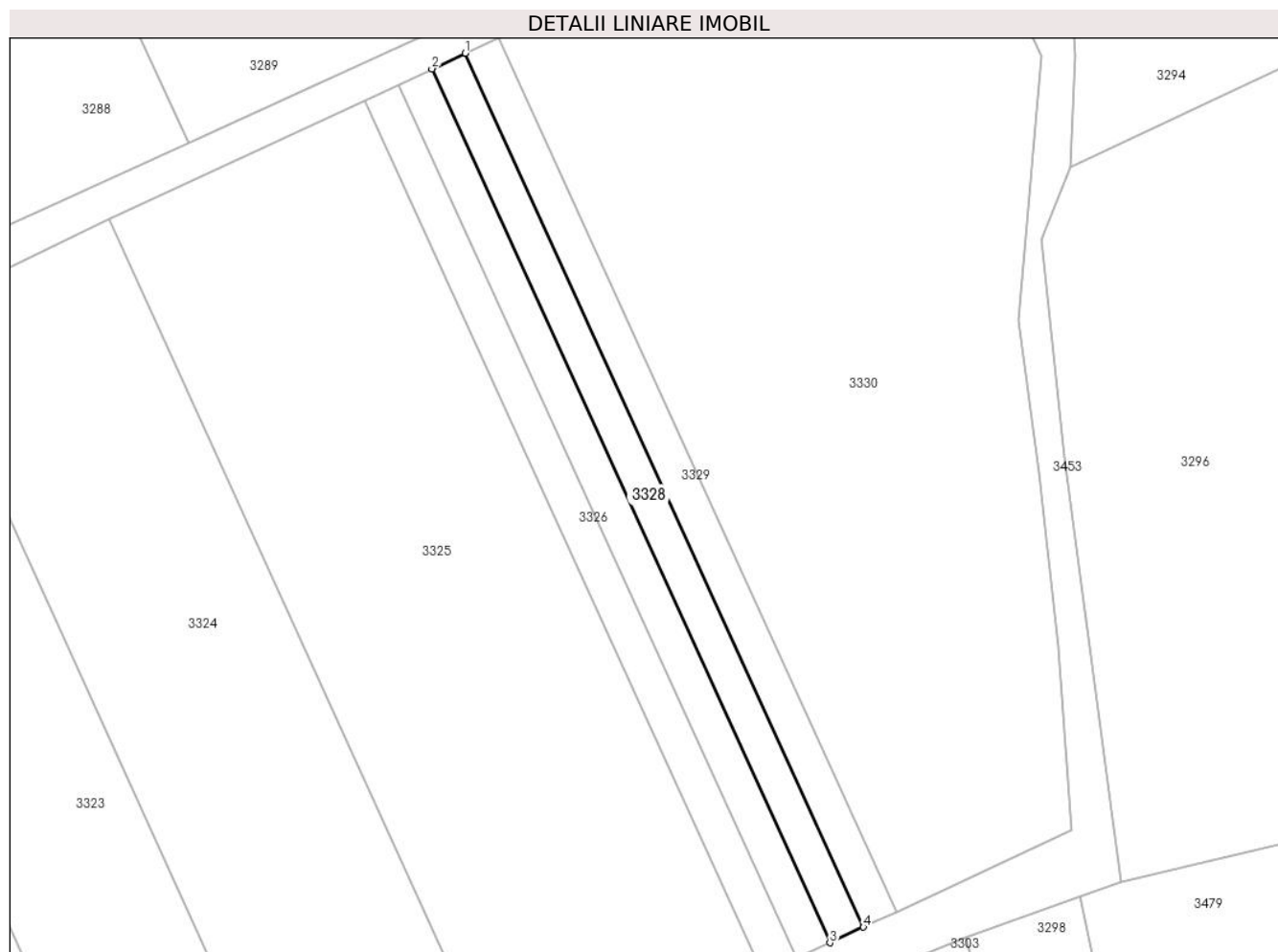
Inscrieri privind dezmembramintele dreptului de proprietate, drepturi reale de garanție și sarcini	Referințe
NU SUNT	

Anexa Nr. 1 La Partea I

Teren

Nr cadastral	Suprafața (mp)*	Observații / Referințe
	213	

* Suprafața este determinată în planul de proiecție Stereo 70.



Date referitoare la teren

Crt	Categorie folosință	Intra vilan	Suprafața (mp)	Tarla	Parcelă	Nr. topo	Observații / Referințe
1	vie	NU	213	90	5722/14	-	In acte T90, V5727/14

Lungime Segmente

1) Valorile lungimilor segmentelor sunt obținute din proiecție în plan.

Punct început	X / Y	Punct sfârșit	X / Y	Lungime segment (** (m)
1	600.520,679 388.880,893	2	600.518,091 388.879,681	2.858
2	600.518,091 388.879,681	3	600.548,956 388.811,954	74.428
3	600.548,956 388.811,954	4	600.551,547 388.813,162	2.859
4	600.551,547 388.813,162	1	600.520,679 388.880,893	74.433

** Lungimile segmentelor sunt determinate în planul de proiecție Stereo 70 și sunt rotunjite la 1 milimetru.

***** Distanţa dintre puncte este formată din segmente cumulate ce sunt mai mici decât valoarea 1 milimetru.**

**DATE DESPRE IMOBILUL NR. 3329**

Oficiul de Cadastru și Publicitate Imobiliară PRAHOVA
Biroul de Cadastru și Publicitate Imobiliară Ploiești

A. Partea I. Descrierea imobilului

TEREN Extravilan

Adresa: Jud. Prahova, T90, V5722/14

Nr. Crt	Nr cadastral Nr. topografic	Suprafața* (mp)	Observații / Referințe
A1		213	Sector cadastral:85 Teren neimprejmuit;

B. Partea II. Proprietari și acte

Inscrieri privitoare la dreptul de proprietate și alte drepturi reale		Referințe
/		
Hotarare Judecatoreasca nr. 9906, din 22/09/2010 emis de Judecatoria Ploiesti;		
B1	Intabulare, drept de PROPRIETATE, dobandit prin Hotarare Judecatoreasca, cota actuala 1/1 1) DINU CLAUDIA	A1

C. Partea III. SARCINI .

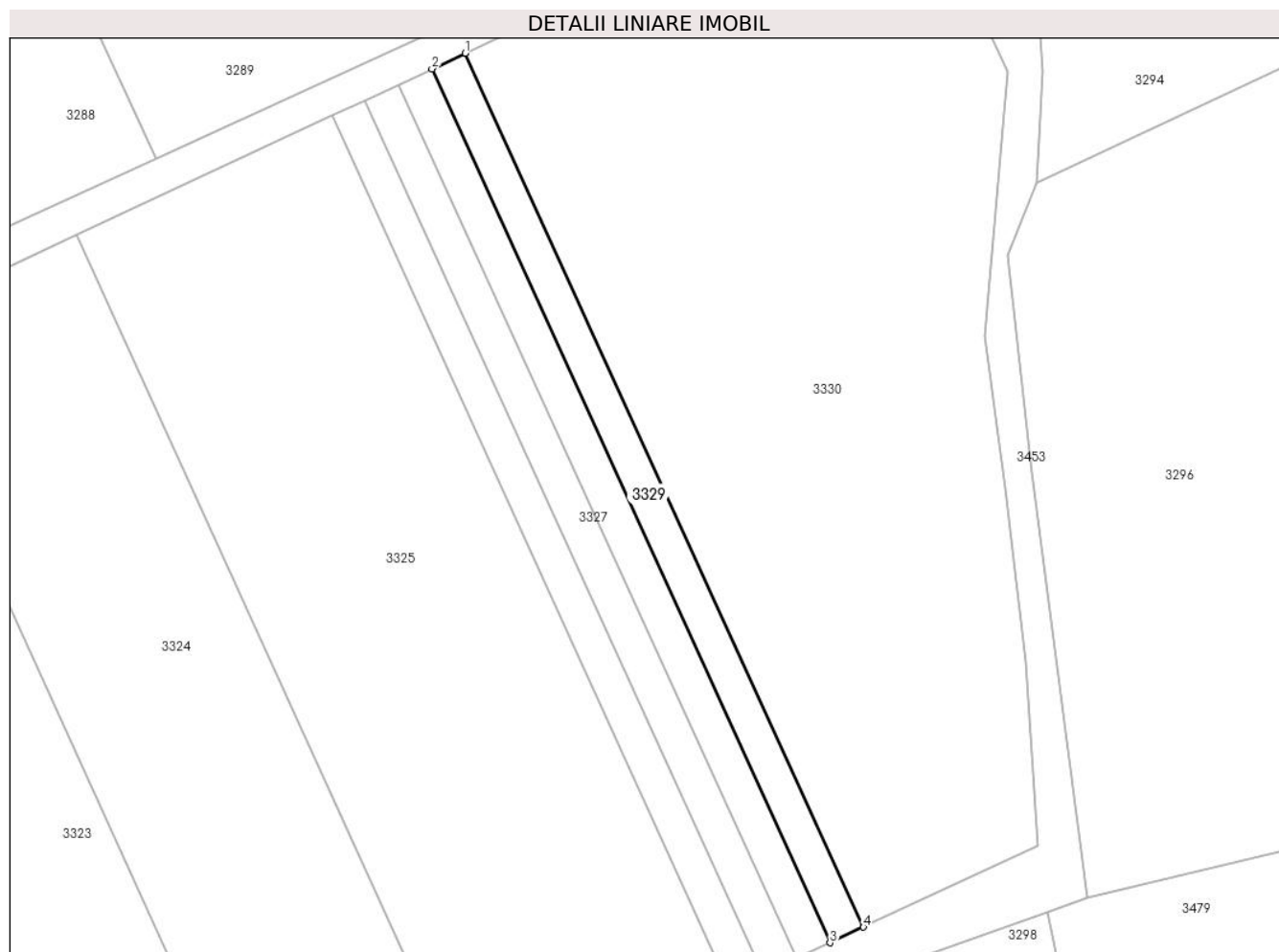
Inscrieri privind dezmembramintele dreptului de proprietate, drepturi reale de garanție și sarcini	Referințe
NU SUNT	

Anexa Nr. 1 La Partea I

Teren

Nr cadastral	Suprafața (mp)*	Observații / Referințe
	213	

* Suprafața este determinată în planul de proiecție Stereo 70.



Date referitoare la teren

Crt	Categorie folosință	Intra vilan	Suprafața (mp)	Tarla	Parcelă	Nr. topo	Observații / Referințe
1	vie	NU	213	90	5722/14	-	In acte T90, V5727/14

Lungime Segmente

1) Valorile lungimilor segmentelor sunt obținute din proiecție în plan.

Punct început	X / Y	Punct sfârșit	X / Y	Lungime segment (** (m)
1	600.523,268 388.882,106	2	600.520,679 388.880,893	2.859
2	600.520,679 388.880,893	3	600.551,547 388.813,162	74.433
3	600.551,547 388.813,162	4	600.554,137 388.814,369	2.857
4	600.554,137 388.814,369	1	600.523,268 388.882,106	74.439

** Lungimile segmentelor sunt determinate în planul de proiecție Stereo 70 și sunt rotunjite la 1 milimetru.

***** Distanţa dintre puncte este formată din segmente cumulate ce sunt mai mici decât valoarea 1 milimetru.**

**DATE DESPRE IMOBILUL NR. 3330**

Oficiul de Cadastru și Publicitate Imobiliară PRAHOVA
Biroul de Cadastru și Publicitate Imobiliară Ploiești

A. Partea I. Descrierea imobilului

TEREN Extravilan

Adresa: Jud. Prahova, T90, V5722/15

Nr. Crt	Nr cadastral Nr. topografic	Suprafața* (mp)	Observații / Referințe
A1		Din acte: 2.654 Masurata: 2.104	Sector cadastral:85 Teren neimprejmuit; Rest proprietate la ID 3479

B. Partea II. Proprietari și acte

Inscrieri privitoare la dreptul de proprietate și alte drepturi reale		Referințe
/		
Act Notarial nr. 67, din 12/07/2017 emis de NP Ionita Aristita Adina (Act administrativ nr. 9134/09.05.2024 emis de Primaria Urlati Act administrativ nr. 67523/18.03.1997 emis de Comisia Judeteana Prahova);		
B1	Intabulare, drept de PROPRIETATE, dobandit prin Succesiune, cota actuala 1/1 1) DRAGAN ELENA	A1

C. Partea III. SARCINI .

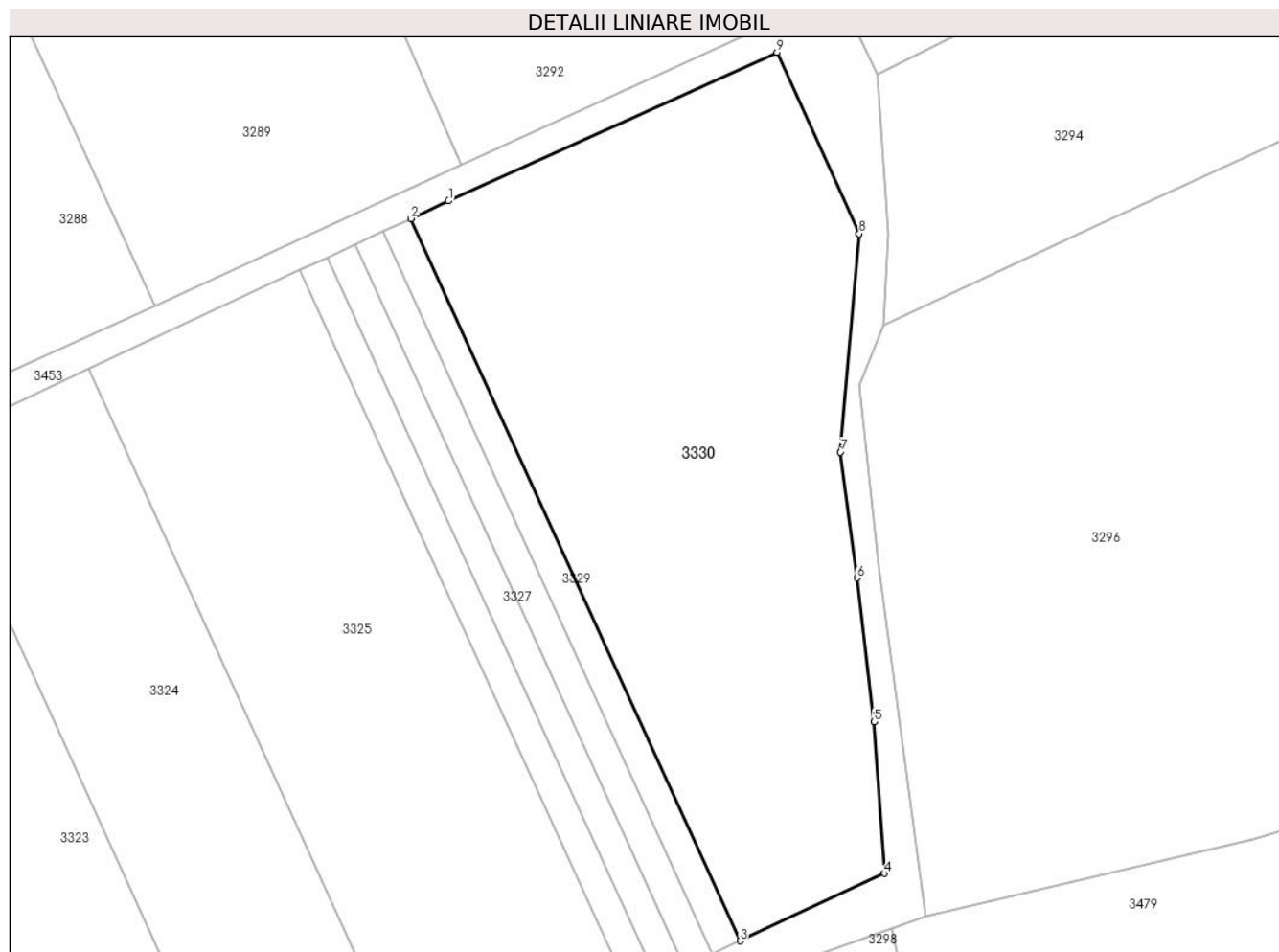
Inscrieri privind dezmembramintele dreptului de proprietate, drepturi reale de garanție și sarcini	Referințe
NU SUNT	

Anexa Nr. 1 La Partea I

Teren

Nr cadastral	Suprafața (mp)*	Observații / Referințe
	Din acte: 2.654 Masurata: 2.104	Rest proprietate la ID 3479

* Suprafața este determinată în planul de proiecție Stereo 70.



Date referitoare la teren

Crt	Categorie folosință	Intra vilan	Suprafața (mp)	Tarla	Parcelă	Nr. topo	Observații / Referințe
1	vie	NU	2.104	90	5722/15	-	In acte T90, V3722/15

Lungime Segmente

1) Valorile lungimilor segmentelor sunt obținute din proiecție în plan.

Punct început	X / Y	Punct sfârșit	X / Y	Lungime segment (** (m)
1	600.526,82 388.883,77	2	600.523,268 388.882,106	3.922
2	600.523,268 388.882,106	3	600.554,137 388.814,369	74.439
3	600.554,137 388.814,369	4	600.567,7 388.820,69	14.964
4	600.567,7 388.820,69	5	600.566,71 388.834,92	14.264
5	600.566,71 388.834,92	6	600.565,15 388.848,42	13.59

Punct început	X / Y	Punct sfârșit	X / Y	Lungime segment (** (m)
6	600.565,15 388.848,42	7	600.563,56 388.860,21	11.897
7	600.563,56 388.860,21	8	600.565,32 388.880,7	20.565
8	600.565,32 388.880,7	9	600.557,59 388.897,71	18.684
9	600.557,59 388.897,71	1	600.526,82 388.883,77	33.78

** Lungimile segmentelor sunt determinate în planul de proiecție Stereo 70 și sunt rotunjite la 1 milimetru.

*** Distanța dintre puncte este formată din segmente cumulate ce sunt mai mici decât valoarea 1 milimetru.

**DATE DESPRE IMOBILUL NR. 3331**

Oficiul de Cadastru și Publicitate Imobiliară PRAHOVA
Biroul de Cadastru și Publicitate Imobiliară Ploiești

A. Partea I. Descrierea imobilului

TEREN Extravilan

Adresa: Jud. Prahova, T89, V5719/1

Nr. Crt	Nr cadastral Nr. topografic	Suprafața* (mp)	Observații / Referințe
A1		3.376	Sector cadastral:85 Teren neimprejmuit;

B. Partea II. Proprietari și acte

Inscrieri privitoare la dreptul de proprietate și alte drepturi reale		Referințe
/		
Act Administrativ nr. 267, din 22/03/2006 emis de Comisia Judeteana Prahova (Act administrativ nr. 9134/09.05.2024 emis de Primaria Urlati);		
B1	Intabulare, drept de PROPRIETATE, dobandit prin Reconstituire, cota actuala 1/1 1) PITULICE MARIA	A1

C. Partea III. SARCINI .

Inscrieri privind dezmembramintele dreptului de proprietate, drepturi reale de garanție și sarcini	Referințe
NU SUNT	

Anexa Nr. 1 La Partea I

Teren

Nr cadastral	Suprafața (mp)*	Observații / Referințe
	3.376	

* Suprafața este determinată în planul de proiecție Stereo 70.



Date referitoare la teren

Crt	Categorie folosință	Intravilan	Suprafața (mp)	Tarla	Parcelă	Nr. topo	Observații / Referințe
1	vie	NU	3.376	89	5719/1	-	In acte T90, V5719/1

Lungime Segmente

1) Valorile lungimilor segmentelor sunt obținute din proiecție în plan.

Punct început	X / Y	Punct sfârșit	X / Y	Lungime segment (** (m)
1	600.292,485 388.641,74	2	600.274,363 388.633,17	20.046
2	600.274,363 388.633,17	3	600.262,382 388.627,469	13.268
3	600.262,382 388.627,469	4	600.276,258 388.602,76	28.339
4	600.276,258 388.602,76	5	600.284,867 388.588,147	16.96
5	600.284,867 388.588,147	6	600.300,375 388.565,864	27.148

Punct început	X / Y	Punct sfârșit	X / Y	Lungime segment (** (m)
6	600.300,375 388.565,864	7	600.307,566 388.551,868	15.735
7	600.307,566 388.551,868	8	600.321,567 388.522,818	32.248
8	600.321,567 388.522,818	9	600.325,045 388.523,576	3.56
9	600.325,045 388.523,576	10	600.343,027 388.531,872	19.803
10	600.343,027 388.531,872	11	600.293,618 388.642,26	120.941
11	600.293,618 388.642,26	1	600.292,485 388.641,74	1.247

** Lungimile segmentelor sunt determinate în planul de proiecție Stereo 70 și sunt rotunjite la 1 milimetru.

*** Distanța dintre puncte este formată din segmente cumulate ce sunt mai mici decât valoarea 1 milimetru.

**DATE DESPRE IMOBILUL NR. 3332**

Oficiul de Cadastru și Publicitate Imobiliară PRAHOVA
Biroul de Cadastru și Publicitate Imobiliară Ploiești

A. Partea I. Descrierea imobilului

TEREN Extravilan

Adresa: Jud. Prahova, T89,V5719/3

Nr. Crt	Nr cadastral Nr. topografic	Suprafața* (mp)	Observații / Referințe
A1		4.033	Sector cadastral:85 Teren neimprejmuit;

B. Partea II. Proprietari și acte

Inscrieri privitoare la dreptul de proprietate și alte drepturi reale		Referințe
/		
Act Administrativ nr. 75699, din 10/04/1998 emis de Comisia Judeteana Prahova (Act administrativ nr. 9134/09.05.2024 emis de Primaria Urlati);		
B1	Intabulare, drept de PROPRIETATE, dobandit prin Reconstituire, cota actuala 1/1 1) CHIRULESCU VICTORIA 2) SPIRIDON MIRCEA 3) COSTINOIU AURELIA 4) SOROIU STEFAN 5) SOROIU GHEORGHE	A1

C. Partea III. SARCINI .

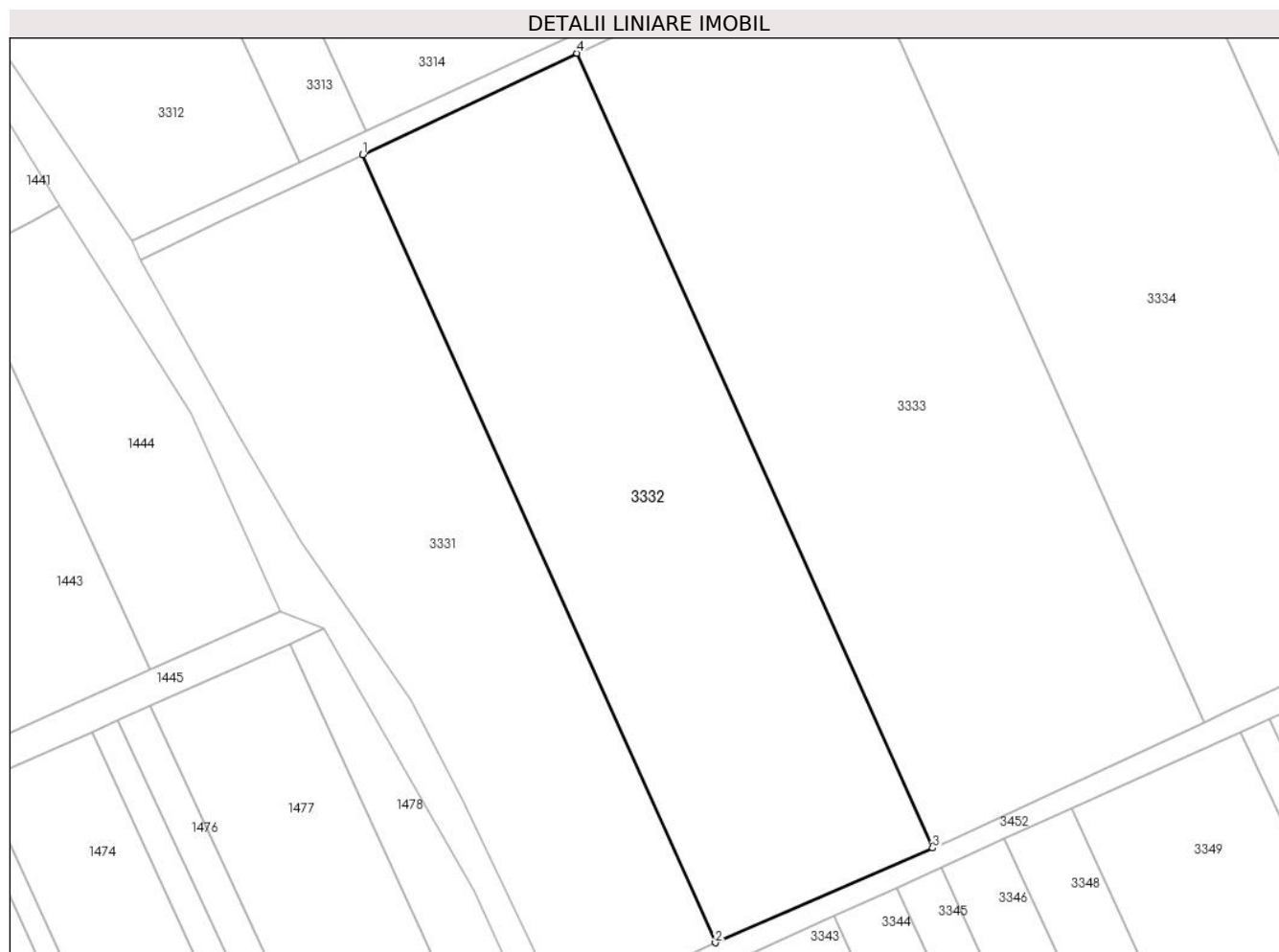
Inscrieri privind dezmembramintele dreptului de proprietate, drepturi reale de garanție și sarcini	Referințe
NU SUNT	

Anexa Nr. 1 La Partea I

Teren

Nr cadastral	Suprafața (mp)*	Observații / Referințe
	4.033	

* Suprafața este determinată în planul de proiecție Stereo 70.



Date referitoare la teren

Crt	Categorie folosință	Intravilan	Suprafața (mp)	Tarla	Parcelă	Nr. topo	Observații / Referințe
1	vie	NU	4.033	89	5719/3	-	In TP T90, V5719/3

Lungime Segmente

1) Valorile lungimilor segmentelor sunt obținute din proiecție în plan.

Punct început	X / Y	Punct sfârșit	X / Y	Lungime segment (** (m)
1	600.293,618 388.642,26	2	600.343,027 388.531,872	120.941
2	600.343,027 388.531,872	3	600.373,47 388.545,132	33.205
3	600.373,47 388.545,132	4	600.323,636 388.656,471	121.983
4	600.323,636 388.656,471	1	600.293,618 388.642,26	33.212

** Lungimile segmentelor sunt determinate în planul de proiecție Stereo 70 și sunt rotunjite la 1 milimetru.

***** Distanţa dintre puncte este formată din segmente cumulate ce sunt mai mici decât valoarea 1 milimetru.**

**DATE DESPRE IMOBILUL NR. 3333**

Oficiul de Cadastru și Publicitate Imobiliară PRAHOVA
Biroul de Cadastru și Publicitate Imobiliară Ploiești

A. Partea I. Descrierea imobilului

TEREN Extravilan

Nr. CF vechi:61

Nr. cadastral vechi:57/2

Adresa: Jud. Prahova, T 89, V5719/4

Nr. Crt	Nr cadastral Nr. topografic	Suprafața* (mp)	Observații / Referințe
A1	22520	5.126	Sector cadastral:85 Teren neimprejmuit;

B. Partea II. Proprietari și acte

Inscrieri privitoare la dreptul de proprietate și alte drepturi reale		Referințe
74272 / 04/05/2023		
Act Notarial nr. 1587, din 03/05/2023 emis de NP Ionita Aristita Adina (Act administrativ nr, 9134/09.05.2024 emis de Primaria Urlati);		
B3	Intabulare, drept de PROPRIETATEcumparare ca bun propriu, dobandit prin Conventie, cota actuala 1/1, cota initiala 1/1 1) SINCA BOGDAN	A1

C. Partea III. SARCINI .

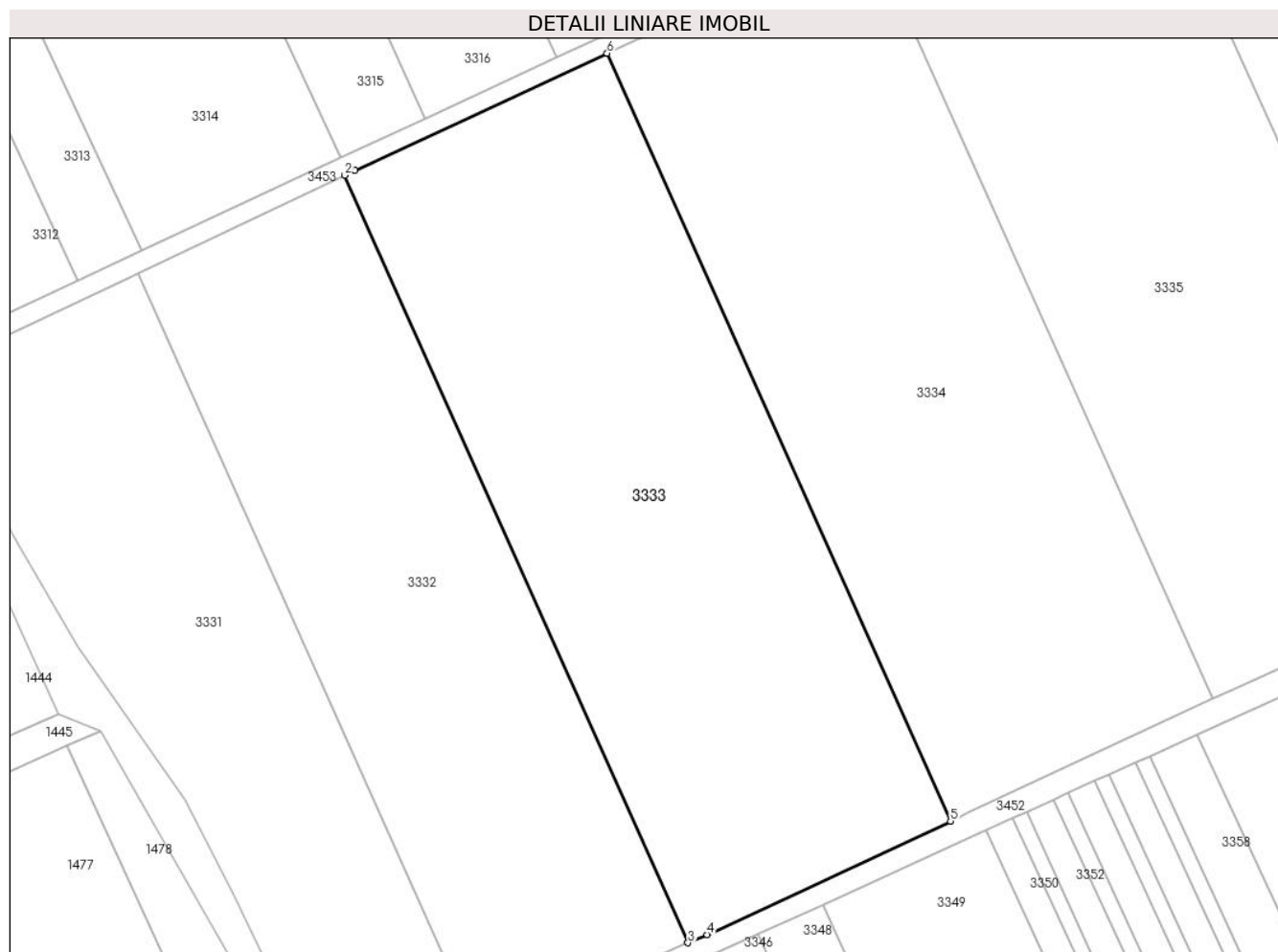
Inscrieri privind dezmembramintele dreptului de proprietate, drepturi reale de garanție și sarcini	Referințe
NU SUNT	

Anexa Nr. 1 La Partea I

Teren

Nr cadastral	Suprafața (mp)*	Observații / Referințe
22520	5.126	

* Suprafața este determinată în planul de proiecție Stereo 70.



Date referitoare la teren

Crt	Categorie folosință	Intravilan	Suprafața (mp)	Tarla	Parcelă	Nr. topo	Observații / Referințe
1	vie	NU	5.126	89	5719/4	-	In acte T 90, V5719/4

Lungime Segmente

1) Valorile lungimilor segmentelor sunt obținute din proiecție în plan.

Punct început	X / Y	Punct sfârșit	X / Y	Lungime segment (** (m)
1	600.325,1 388.657,164	2	600.323,636 388.656,471	1.62
2	600.323,636 388.656,471	3	600.373,47 388.545,132	121.983
3	600.373,47 388.545,132	4	600.376,222 388.546,331	3.002
4	600.376,222 388.546,331	5	600.411,576 388.562,792	38.998
5	600.411,576 388.562,792	6	600.361,712 388.674,198	122.056

Punct început	X / Y	Punct sfârșit	X / Y	Lungime segment (** (m)
6	600.361,712 388.674,198	1	600.325,1 388.657,164	40.381

** Lungimile segmentelor sunt determinate în planul de proiecție Stereo 70 și sunt rotunjite la 1 milimetru.

*** Distanța dintre puncte este formată din segmente cumulate ce sunt mai mici decât valoarea 1 milimetru.

**DATE DESPRE IMOBILUL NR. 3334**

Oficiul de Cadastru și Publicitate Imobiliară PRAHOVA
Biroul de Cadastru și Publicitate Imobiliară Ploiești

A. Partea I. Descrierea imobilului

TEREN Extravilan

Nr. CF vechi:55

Nr. cadastral vechi:57/1

Adresa: Jud. Prahova, T89, V5719/4

Nr. Crt	Nr cadastral Nr. topografic	Suprafața* (mp)	Observații / Referințe
A1	22562	5.125	Sector cadastral:85 Teren neimprejmuit;

B. Partea II. Proprietari și acte

Inscrieri privitoare la dreptul de proprietate și alte drepturi reale		Referințe
74269 / 04/05/2023		
Act Notarial nr. 1586, din 03/05/2023 emis de NP Ionita Aristita Adina (Act administrativ nr. 9134/09.05.2024 emis de Primaria Urlati);		
B2	Intabulare, drept de PROPRIETATEcumparare ca bun propriu, dobandit prin Conventie, cota actuala 1/1, cota initiala 1/1 1) SINCA BOGDAN	A1

C. Partea III. SARCINI .

Inscrieri privind dezmembramintele dreptului de proprietate, drepturi reale de garanție și sarcini	Referințe
NU SUNT	

Anexa Nr. 1 La Partea I

Teren

Nr cadastral	Suprafața (mp)*	Observații / Referințe
22562	5.125	

* Suprafața este determinată în planul de proiecție Stereo 70.



Date referitoare la teren

Crt	Categorie folosință	Intravilan	Suprafața (mp)	Tarla	Parcelă	Nr. topo	Observații / Referințe
1	vie	NU	5.125	89	5719/4	-	In acte T 90, V5719/4

Lungime Segmente

1) Valorile lungimilor segmentelor sunt obținute din proiecție în plan.

Punct început	X / Y	Punct sfârșit	X / Y	Lungime segment (** (m)
1	600.363,186 388.674,884	2	600.361,712 388.674,198	1.626
2	600.361,712 388.674,198	3	600.411,576 388.562,792	122.056
3	600.411,576 388.562,792	4	600.414,296 388.564,058	3.0
4	600.414,296 388.564,058	5	600.449,648 388.580,509	38.992
5	600.449,648 388.580,509	6	600.399,782 388.691,919	122.061

Punct început	X / Y	Punct sfârșit	X / Y	Lungime segment (** (m)
6	600.399,782 388.691,919	1	600.363,186 388.674,884	40.367

** Lungimile segmentelor sunt determinate în planul de proiecție Stereo 70 și sunt rotunjite la 1 milimetru.

*** Distanța dintre puncte este formată din segmente cumulate ce sunt mai mici decât valoarea 1 milimetru.

**DATE DESPRE IMOBILUL NR. 3335**

Oficiul de Cadastru și Publicitate Imobiliară PRAHOVA
Biroul de Cadastru și Publicitate Imobiliară Ploiești

A. Partea I. Descrierea imobilului

TEREN Extravilan

Adresa: Jud. Prahova, T89,V5719/5

Nr. Crt	Nr cadastral Nr. topografic	Suprafața* (mp)	Observații / Referințe
A1		5.090	Sector cadastral:85 Teren neimpregmuit;

B. Partea II. Proprietari și acte

Inscrieri privitoare la dreptul de proprietate și alte drepturi reale	Referințe
/	
Act Administrativ nr. 116497, din 03/02/2005 emis de Comisia Judeteana Prahova (Act administrativ nr. 9134/09.05.2024 emis de Primaria Urlati);	
B1	A1
Intabulare, drept de PROPRIETATE, dobandit prin Reconstituire, cota actuala 1/1	
1) POPESCU ELISABETA DEFUNCT:Da	
2) NASTASE STELIAN DEFUNCT:Da	
3) NASTASE VASILE DEFUNCT:Da	

C. Partea III. SARCINI .

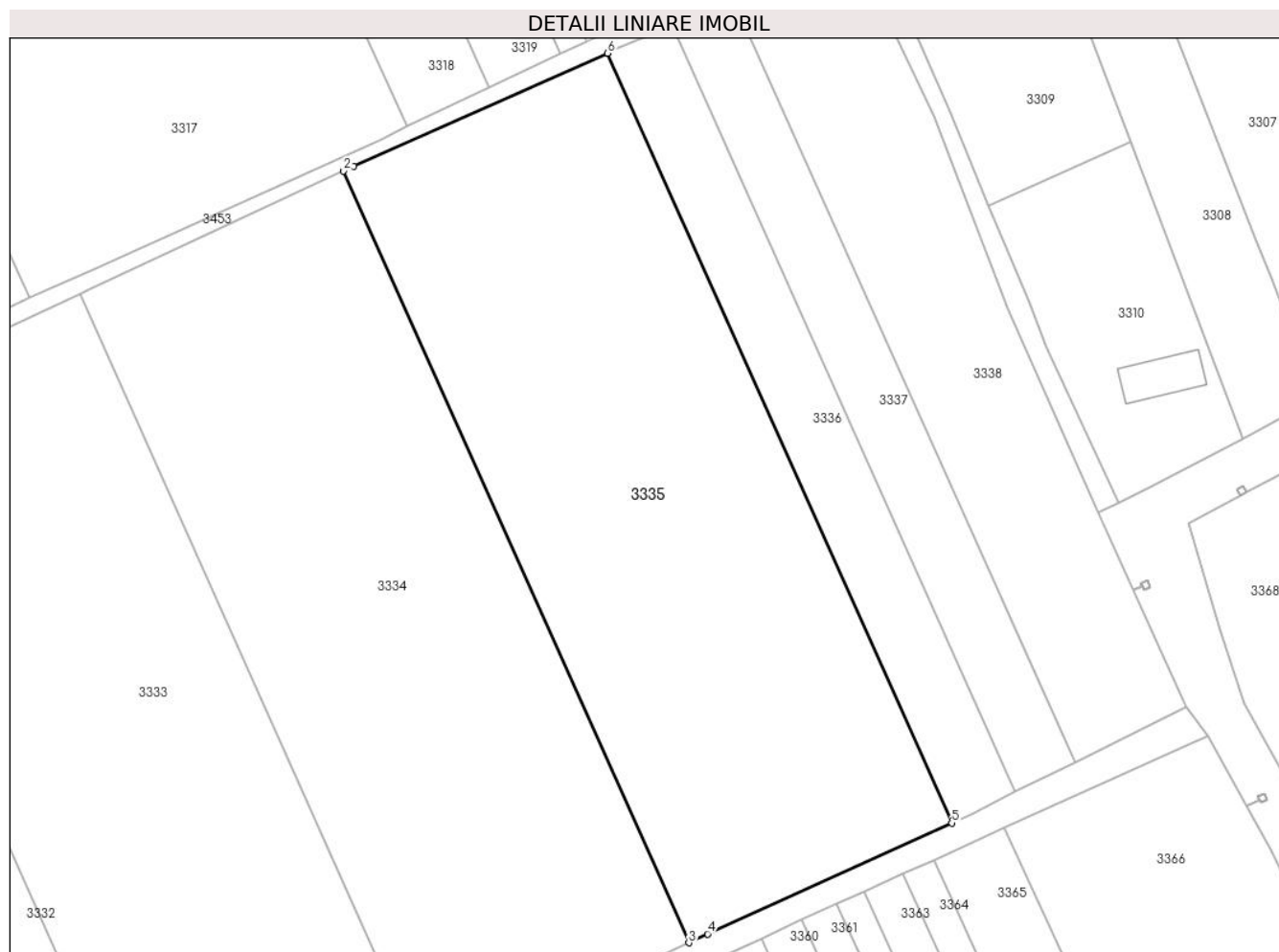
Inscrieri privind dezmembramintele dreptului de proprietate, drepturi reale de garanție și sarcini	Referințe
NU SUNT	

Anexa Nr. 1 La Partea I

Teren

Nr cadastral	Suprafața (mp)*	Observații / Referințe
	5.090	

* Suprafața este determinată în planul de proiecție Stereo 70.



Date referitoare la teren

Crt	Categorie folosință	Intravilan	Suprafața (mp)	Tarla	Parcelă	Nr. topo	Observații / Referințe
1	vie	NU	5.090	89	5719/5	-	In TP T90, V5719/5

Lungime Segmente

1) Valorile lungimilor segmentelor sunt obținute din proiecție în plan.

Punct început	X / Y	Punct sfârșit	X / Y	Lungime segment (** (m)
1	600.401,243 388.692,599	2	600.399,782 388.691,919	1.611
2	600.399,782 388.691,919	3	600.449,648 388.580,509	122.061
3	600.449,648 388.580,509	4	600.452,375 388.581,778	3.008
4	600.452,375 388.581,778	5	600.487,647 388.597,811	38.745
5	600.487,647 388.597,811	6	600.437,904 388.708,947	121.76

Punct început	X / Y	Punct sfârșit	X / Y	Lungime segment (** (m)
6	600.437,904 388.708,947	1	600.401,243 388.692,599	40.141

** Lungimile segmentelor sunt determinate în planul de proiecție Stereo 70 și sunt rotunjite la 1 milimetru.

*** Distanța dintre puncte este formată din segmente cumulate ce sunt mai mici decât valoarea 1 milimetru.

**DATE DESPRE IMOBILUL NR. 3336**

Oficiul de Cadastru și Publicitate Imobiliară PRAHOVA
Biroul de Cadastru și Publicitate Imobiliară Ploiești

A. Partea I. Descrierea imobilului

TEREN Extravilan

Adresa: Jud. Prahova, T89, V5719/6

Nr. Crt	Nr cadastral Nr. topografic	Suprafața* (mp)	Observații / Referințe
A1		1.244	Sector cadastral:85 Teren neimprejmit;

B. Partea II. Proprietari și acte

Inscrieri privitoare la dreptul de proprietate și alte drepturi reale		Referințe
/		
Act Normativ nr. 7, din 13/03/1996 emis de Parlamentul Romaniei (Act administrativ nr. 10657/30.05.2024 emis de Primaria Urlati);		
B1	Intabulare, drept de PROPRIETATE, dobandit prin Lege, cota actuala 1/1 1) NEIDENTIFICAT NEIDENTIFICAT	A1
Act Normativ nr. 7, din 13/03/1996 emis de Parlamentul Romaniei;		
B2	Se noteaza PROPRIETAR NEIDENTIFICAT, rezerva comisiei locale de fond funciar Urlati - conform art. 13, alin. 14	A1

C. Partea III. SARCINI .

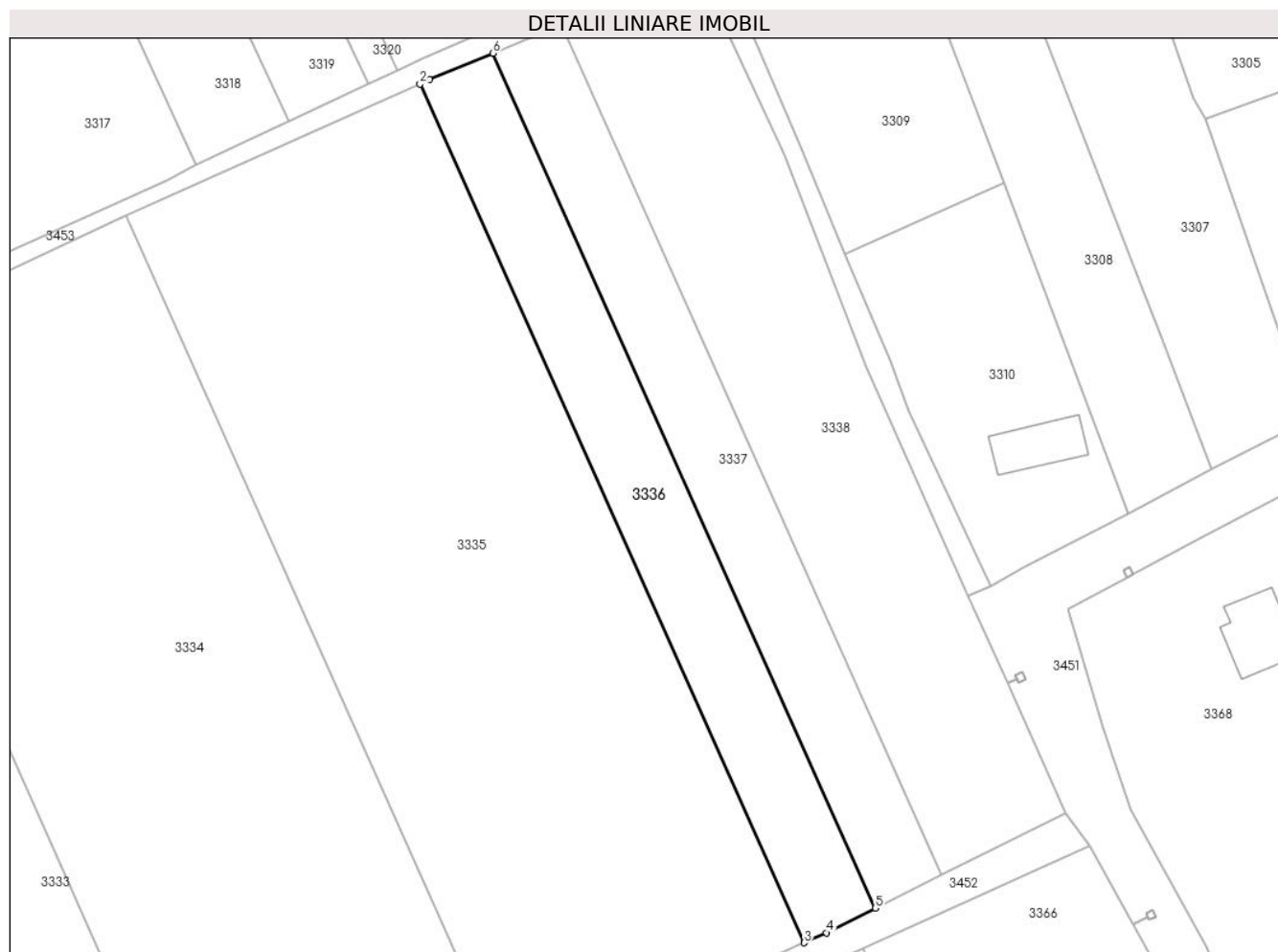
Inscrieri privind dezmembramintele dreptului de proprietate, drepturi reale de garanție și sarcini	Referințe
NU SUNT	

Anexa Nr. 1 La Partea I

Teren

Nr cadastral	Suprafața (mp)*	Observații / Referințe
	1.244	

* Suprafața este determinată în planul de proiecție Stereo 70.



Date referitoare la teren

Crt	Categorie folosință	Intra vilan	Suprafața (mp)	Tarla	Parcelă	Nr. topo	Observații / Referințe
1	vie	NU	1.244	89	5719/6	-	

Lungime Segmente

1) Valorile lungimilor segmentelor sunt obținute din proiecție în plan.

Punct început	X / Y	Punct sfârșit	X / Y	Lungime segment (** (m)
1	600.439,141 388.709,499	2	600.437,904 388.708,947	1.355
2	600.437,904 388.708,947	3	600.487,647 388.597,811	121.76
3	600.487,647 388.597,811	4	600.490,512 388.599,113	3.147
4	600.490,512 388.599,113	5	600.496,859 388.602,293	7.099
5	600.496,859 388.602,293	6	600.447,349 388.712,909	121.191

Punct început	X / Y	Punct sfârșit	X / Y	Lungime segment (** (m)
6	600.447,349 388.712,909	1	600.439,141 388.709,499	8.888

** Lungimile segmentelor sunt determinate în planul de proiecție Stereo 70 și sunt rotunjite la 1 milimetru.

*** Distanța dintre puncte este formată din segmente cumulate ce sunt mai mici decât valoarea 1 milimetru.

**DATE DESPRE IMOBILUL NR. 3337**

Oficiul de Cadastru și Publicitate Imobiliară PRAHOVA
Biroul de Cadastru și Publicitate Imobiliară Ploiești

A. Partea I. Descrierea imobilului

TEREN Extravilan

Adresa: Jud. Prahova, T89,V5719/7

Nr. Crt	Nr cadastral Nr. topografic	Suprafața* (mp)	Observații / Referințe
A1		1.160	Sector cadastral:85 Teren neimprejmuit;

B. Partea II. Proprietari și acte

Inscrieri privitoare la dreptul de proprietate și alte drepturi reale		Referințe
/		
Act Administrativ nr. 109664, din 09/07/2003 emis de Comisia Judeteana Prahova (Act administrativ nr. 9134/09.05.2024 emis de Primaria Urlati);		
B1	Intabulare, drept de PROPRIETATE, dobandit prin Reconstituire, cota actuala 1/1 1) SOCOL MARIN	A1

C. Partea III. SARCINI .

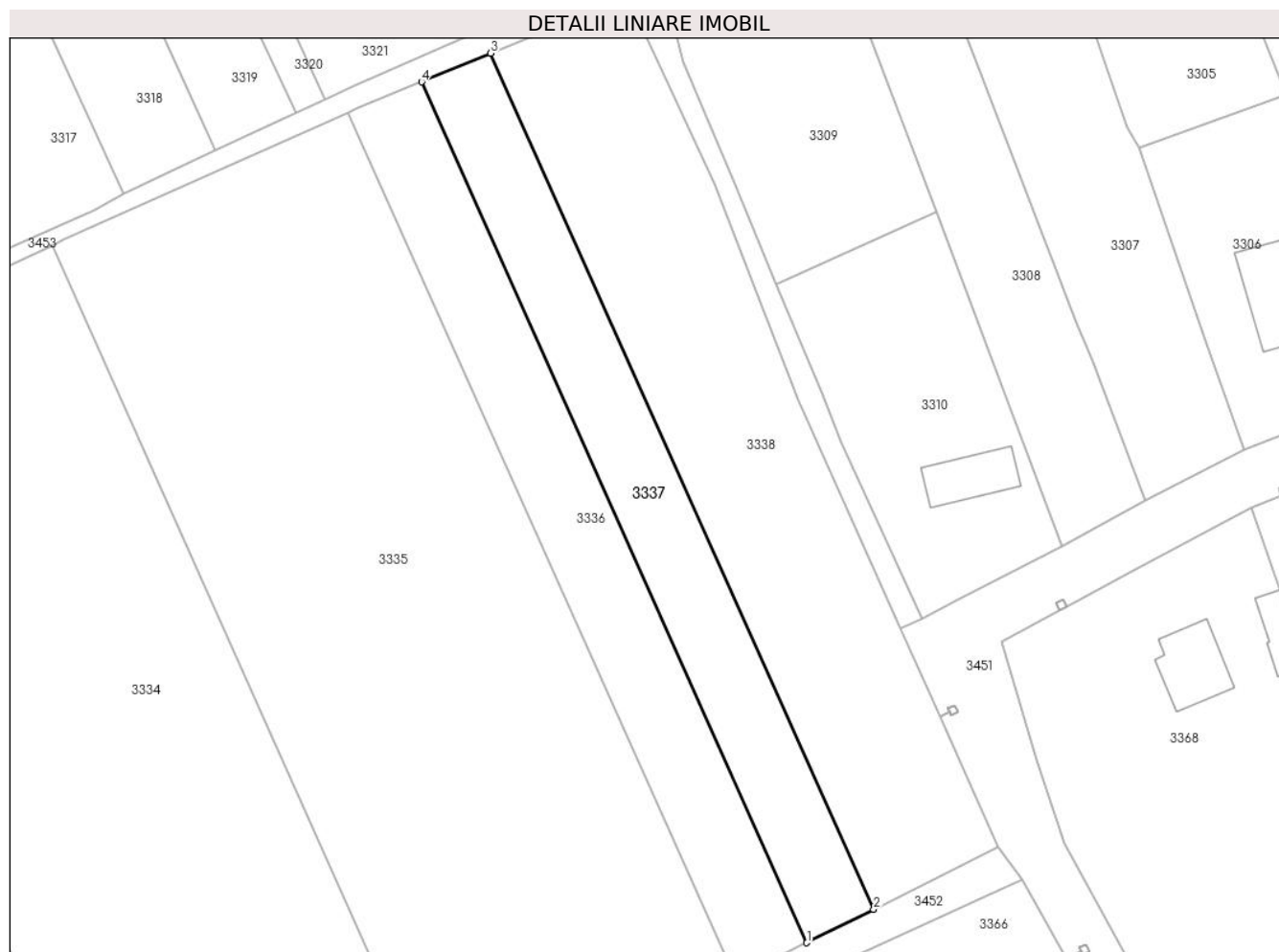
Inscrieri privind dezmembramintele dreptului de proprietate, drepturi reale de garanție și sarcini	Referințe
NU SUNT	

Anexa Nr. 1 La Partea I

Teren

Nr cadastral	Suprafața (mp)*	Observații / Referințe
	1.160	

* Suprafața este determinată în planul de proiecție Stereo 70.



Date referitoare la teren

Crt	Categorie folosință	Intravilan	Suprafața (mp)	Tarla	Parcelă	Nr. topo	Observații / Referințe
1	vie	NU	1.160	89	5719/7	-	In TP T90, V5719/7

Lungime Segmente

1) Valorile lungimilor segmentelor sunt obținute din proiecție în plan.

Punct început	X / Y	Punct sfârșit	X / Y	Lungime segment (** (m)
1	600.496,859 388.602,293	2	600.505,449 388.606,597	9.608
2	600.505,449 388.606,597	3	600.456,216 388.716,592	120.511
3	600.456,216 388.716,592	4	600.447,349 388.712,909	9.601
4	600.447,349 388.712,909	1	600.496,859 388.602,293	121.191

** Lungimile segmentelor sunt determinate în planul de proiecție Stereo 70 și sunt rotunjite la 1 milimetru.

***** Distanţa dintre puncte este formată din segmente cumulate ce sunt mai mici decât valoarea 1 milimetru.**

**DATE DESPRE IMOBILUL NR. 3338**

Oficiul de Cadastru și Publicitate Imobiliară PRAHOVA
Biroul de Cadastru și Publicitate Imobiliară Ploiești

A. Partea I. Descrierea imobilului

TEREN Necunoscut

Adresa: Loc. Urlati, Jud. Prahova, T89,V5719/8

Nr. Crt	Nr cadastral Nr. topografic	Suprafața* (mp)	Observații / Referințe
A1		2.203	Sector cadastral:85 Teren neimprejmit;

B. Partea II. Proprietari și acte

Inscrieri privitoare la dreptul de proprietate și alte drepturi reale		Referințe
/		
Act Administrativ nr. 76221, din 10/04/1998 emis de Comisia Judeteana Prahova (Act administrativ nr. 9134/09.05.2024 emis de Primaria Urlati);		
B1	Intabulare, drept de PROPRIETATE, dobandit prin Reconstituire, cota actuala 1/1 1) ELEFTERIE MARIA 2) MIHAI ELENA 3) NICOLAE MARIA 4) ANDRONE ION	A1

C. Partea III. SARCINI .

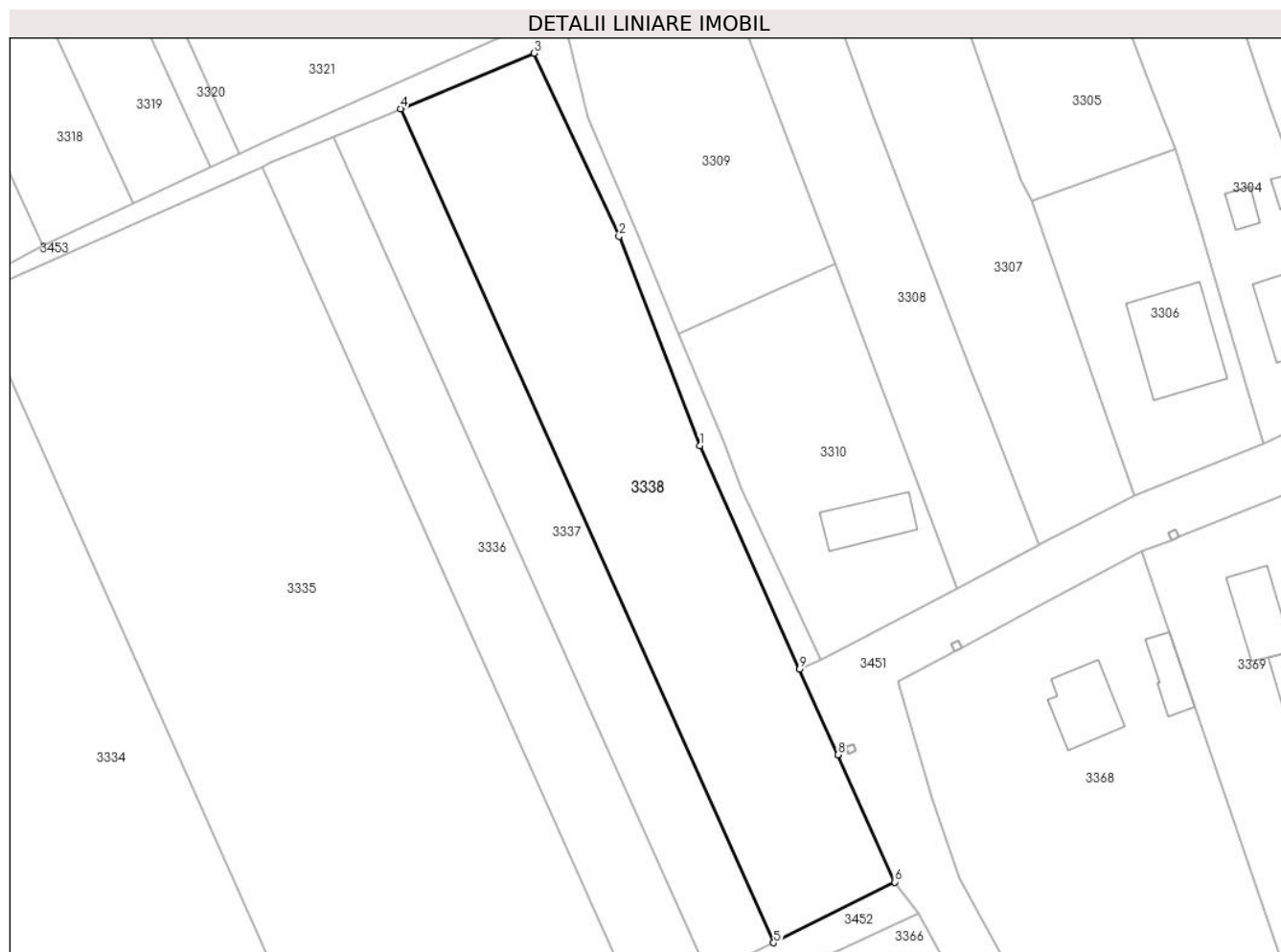
Inscrieri privind dezmembramintele dreptului de proprietate, drepturi reale de garanție și sarcini	Referințe
NU SUNT	

Anexa Nr. 1 La Partea I

Teren

Nr cadastral	Suprafața (mp)*	Observații / Referințe
	2.203	

* Suprafața este determinată în planul de proiecție Stereo 70.



Date referitoare la teren

Crt	Categorie folosință	Intravilan	Suprafața (mp)	Tarla	Parcelă	Nr. topo	Observații / Referințe
1	vie	DA	218	89	5719/8	-	In TP T 90, V5719/8
2	vie	NU	1.985	89	5719/8	-	In TP T 90, V5719/8

Lungime Segmente

1) Valorile lungimilor segmentelor sunt obținute din proiecție în plan.

Punct început	X / Y	Punct sfârșit	X / Y	Lungime segment (** (m))
1	600.495,69 388.672,164	2	600.485,042 388.699,768	29.586
2	600.485,042 388.699,768	3	600.473,836 388.723,912	26.618
3	600.473,836 388.723,912	4	600.456,216 388.716,592	19.08
4	600.456,216 388.716,592	5	600.505,449 388.606,597	120.511

Punct început	X / Y	Punct sfârșit	X / Y	Lungime segment (** (m)
5	600.505,449 388.606,597	6	600.521,449 388.614,613	17.896
6	600.521,449 388.614,613	7	600.513,939 388.631,392	18.383
7	600.513,939 388.631,392	8	600.513,938 388.631,394	0.002
8	600.513,938 388.631,394	9	600.508,882 388.642,691	12.377
9	600.508,882 388.642,691	1	600.495,69 388.672,164	32.291

** Lungimile segmentelor sunt determinate în planul de proiecție Stereo 70 și sunt rotunjite la 1 milimetru.

*** Distanța dintre puncte este formată din segmente cumulate ce sunt mai mici decât valoarea 1 milimetru.

**DATE DESPRE IMOBILUL NR. 3339**

Oficiul de Cadastru și Publicitate Imobiliară PRAHOVA
Biroul de Cadastru și Publicitate Imobiliară Ploiești

A. Partea I. Descrierea imobilului

TEREN Extravilan

Adresa: Jud. Prahova, T89, V5719/25

Nr. Crt	Nr cadastral Nr. topografic	Suprafața* (mp)	Observații / Referințe
A1		2.397	Sector cadastral:85 Teren neimprejmuit;

B. Partea II. Proprietari și acte

Inscrieri privitoare la dreptul de proprietate și alte drepturi reale		Referințe
/		
Act Normativ nr. 7, din 13/03/1996 emis de Parlamentul Romaniei (Act administrativ nr. 10657/30.05.2024 emis de Primaria Urlati);		
B1	Intabulare, drept de PROPRIETATE, dobandit prin Lege, cota actuala 1/1 1) NEIDENTIFICAT NEIDENTIFICAT	A1
Act Normativ nr. 7, din 13/03/1996 emis de Parlamentul Romaniei;		
B2	Se noteaza PROPRIETAR NEIDENTIFICAT, rezerva comisiei locale de fond funciar Urlati - conform art. 13, alin. 14	A1

C. Partea III. SARCINI .

Inscrieri privind dezmembramintele dreptului de proprietate, drepturi reale de garanție și sarcini	Referințe
NU SUNT	

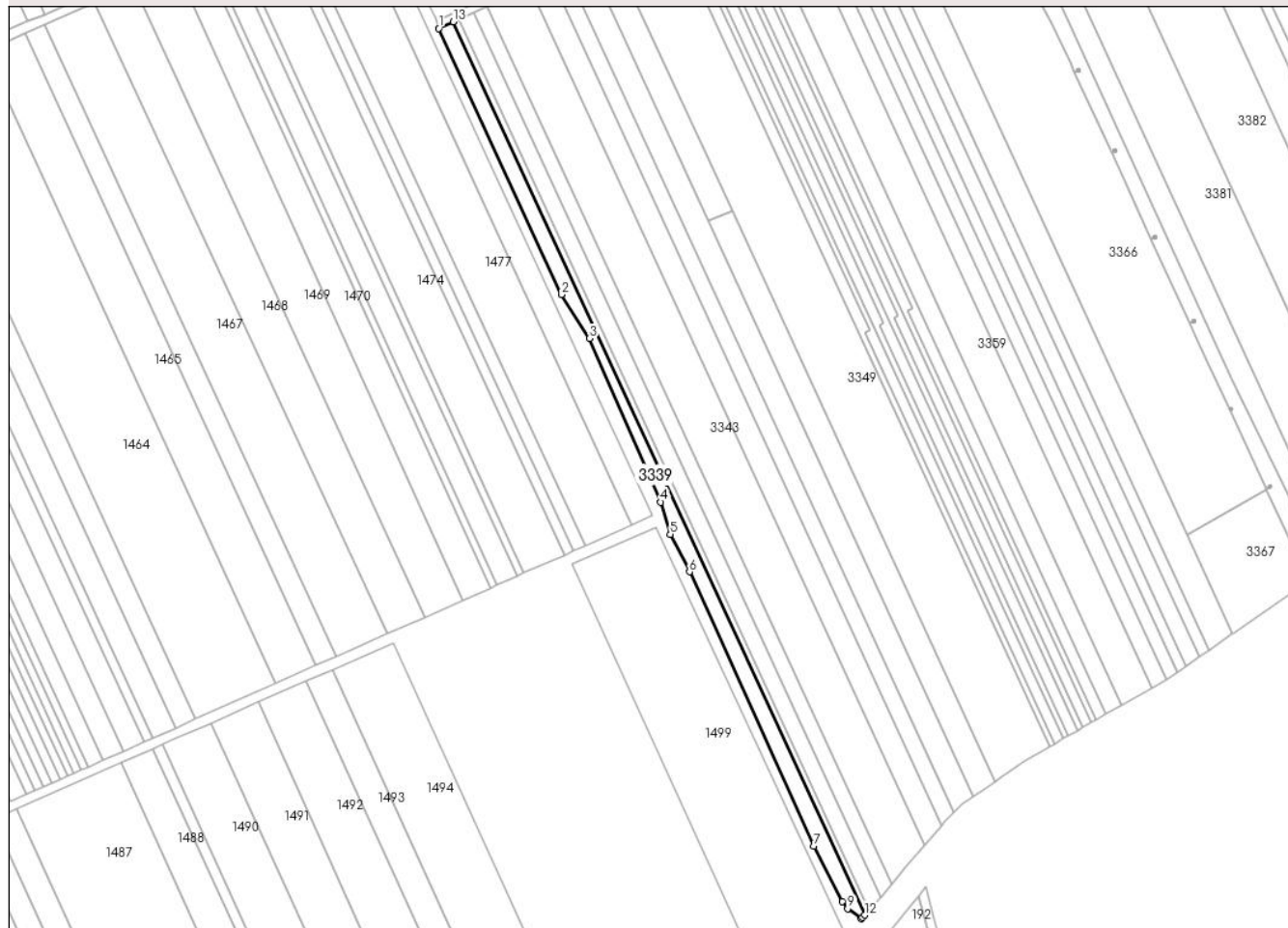
Anexa Nr. 1 La Partea I

Teren

Nr cadastral	Suprafața (mp)*	Observații / Referințe
	2.397	

* Suprafața este determinată în planul de proiecție Stereo 70.

DETALII LINIARE IMOBIL



Date referitoare la teren

Crt	Categorie folosință	Intravilan	Suprafața (mp)	Tarla	Parcelă	Nr. topo	Observații / Referințe
1	vie	NU	2.397	89	5719/25	-	

Lungime Segmente

1) Valorile lungimilor segmentelor sunt obținute din proiecție în plan.

Punct început	X / Y	Punct sfârșit	X / Y	Lungime segment (** (m)
1	600.322,92 388.518,9	2	600.372,48 388.411,27	118.492
2	600.372,48 388.411,27	3	600.383,95 388.393,57	21.091
3	600.383,95 388.393,57	4	600.412,75 388.327,4	72.166
4	600.412,75 388.327,4	5	600.416,54 388.314,37	13.57
5	600.416,54 388.314,37	6	600.424,37 388.299,18	17.089

Punct început	X / Y	Punct sfârșit	X / Y	Lungime segment (** (m)
6	600.424,37 388.299,18	7	600.474,59 388.188,25	121.768
7	600.474,59 388.188,25	8	600.486,31 388.165,93	25.21
8	600.486,31 388.165,93	9	600.488,42 388.163,03	3.586
9	600.488,42 388.163,03	10	600.493,932 388.158,947	6.86
10	600.493,932 388.158,947	11	600.494,377 388.159,413	0.644
11	600.494,377 388.159,413	12	600.495,261 388.160,407	1.33
12	600.495,261 388.160,407	13	600.328,817 388.521,576	397.677
13	600.328,817 388.521,576	1	600.322,92 388.518,9	6.476

** Lungimile segmentelor sunt determinate în planul de proiecție Stereo 70 și sunt rotunjite la 1 milimetru.

*** Distanța dintre puncte este formată din segmente cumulate ce sunt mai mici decât valoarea 1 milimetru.

**DATE DESPRE IMOBILUL NR. 3340**

Oficiul de Cadastru și Publicitate Imobiliară PRAHOVA
Biroul de Cadastru și Publicitate Imobiliară Ploiești

A. Partea I. Descrierea imobilului

TEREN Extravilan

Adresa: Jud. Prahova, T89,V5719/24/1

Nr. Crt	Nr cadastral Nr. topografic	Suprafața* (mp)	Observații / Referințe
A1		1.000	Sector cadastral:85 Teren neimprejmuit;

B. Partea II. Proprietari și acte

Inscrieri privitoare la dreptul de proprietate și alte drepturi reale		Referințe
/		
Act Administrativ nr. 2331, din 28/05/2015 emis de Primaria Urlati;		
B1	Inscrierea provizorie, drept de Reconstituire, cota actuala 1/1	A1
	1) BARBIERU ION 2) DRAGU FLORICA	

C. Partea III. SARCINI .

Inscrieri privind dezmembramintele dreptului de proprietate, drepturi reale de garanție și sarcini	Referințe
NU SUNT	

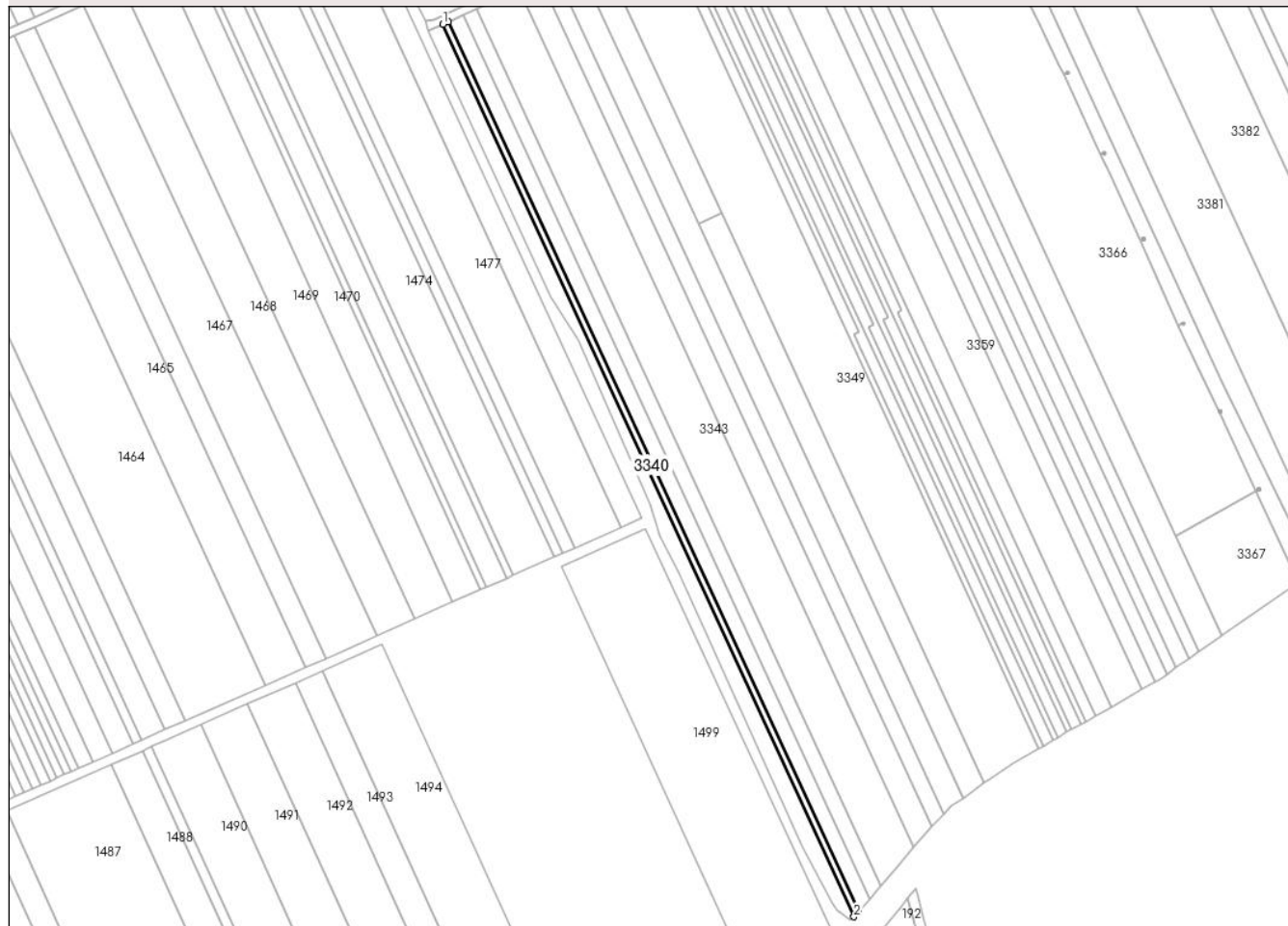
Anexa Nr. 1 La Partea I

Teren

Nr cadastral	Suprafața (mp)*	Observații / Referințe
	1.000	

* Suprafața este determinată în planul de proiecție Stereo 70.

DETALII LINIARE IMOBIL



Date referitoare la teren

Crt	Categorie folosință	Intra vilan	Suprafața (mp)	Tarla	Parcelă	Nr. topo	Observații / Referințe
1	vie	NU	1.000	89	5719/24/1	-	

Lungime Segmente

1) Valorile lungimilor segmentelor sunt obținute din proiecție în plan.

Punct început	X / Y	Punct sfârșit	X / Y	Lungime segment (** (m)
1	600.328,817 388.521,576	2	600.495,261 388.160,407	397.677
2	600.495,261 388.160,407	3	600.497,088 388.162,46	2.748
3	600.497,088 388.162,46	4	600.331,111 388.522,616	396.561
4	600.331,111 388.522,616	1	600.328,817 388.521,576	2.519

** Lungimile segmentelor sunt determinate în planul de proiecție Stereo 70 și sunt rotunjite la 1 milimetru.

***** Distanţa dintre puncte este formată din segmente cumulate ce sunt mai mici decât valoarea 1 milimetru.**

**DATE DESPRE IMOBILUL NR. 3341**

Oficiul de Cadastru și Publicitate Imobiliară PRAHOVA
Biroul de Cadastru și Publicitate Imobiliară Ploiești

A. Partea I. Descrierea imobilului

TEREN Extravilan

Adresa: Jud. Prahova, T89,V5719/24

Nr. Crt	Nr cadastral Nr. topografic	Suprafața* (mp)	Observații / Referințe
A1		2.500	Sector cadastral:85 Teren neimprejmuit;

B. Partea II. Proprietari și acte

Inscrieri privitoare la dreptul de proprietate și alte drepturi reale		Referințe
/		
Act Administrativ nr. 83252, din 01/11/1999 emis de Comisia Judeteana Prahova;		
B1	Intabulare, drept de PROPRIETATE, dobandit prin Reconstituire, cota actuala 1/1 1) NEGULESCU MIRCEA 2) NEGULESCU TOMA	A1

C. Partea III. SARCINI .

Inscrieri privind dezmembramintele dreptului de proprietate, drepturi reale de garanție și sarcini	Referințe
NU SUNT	

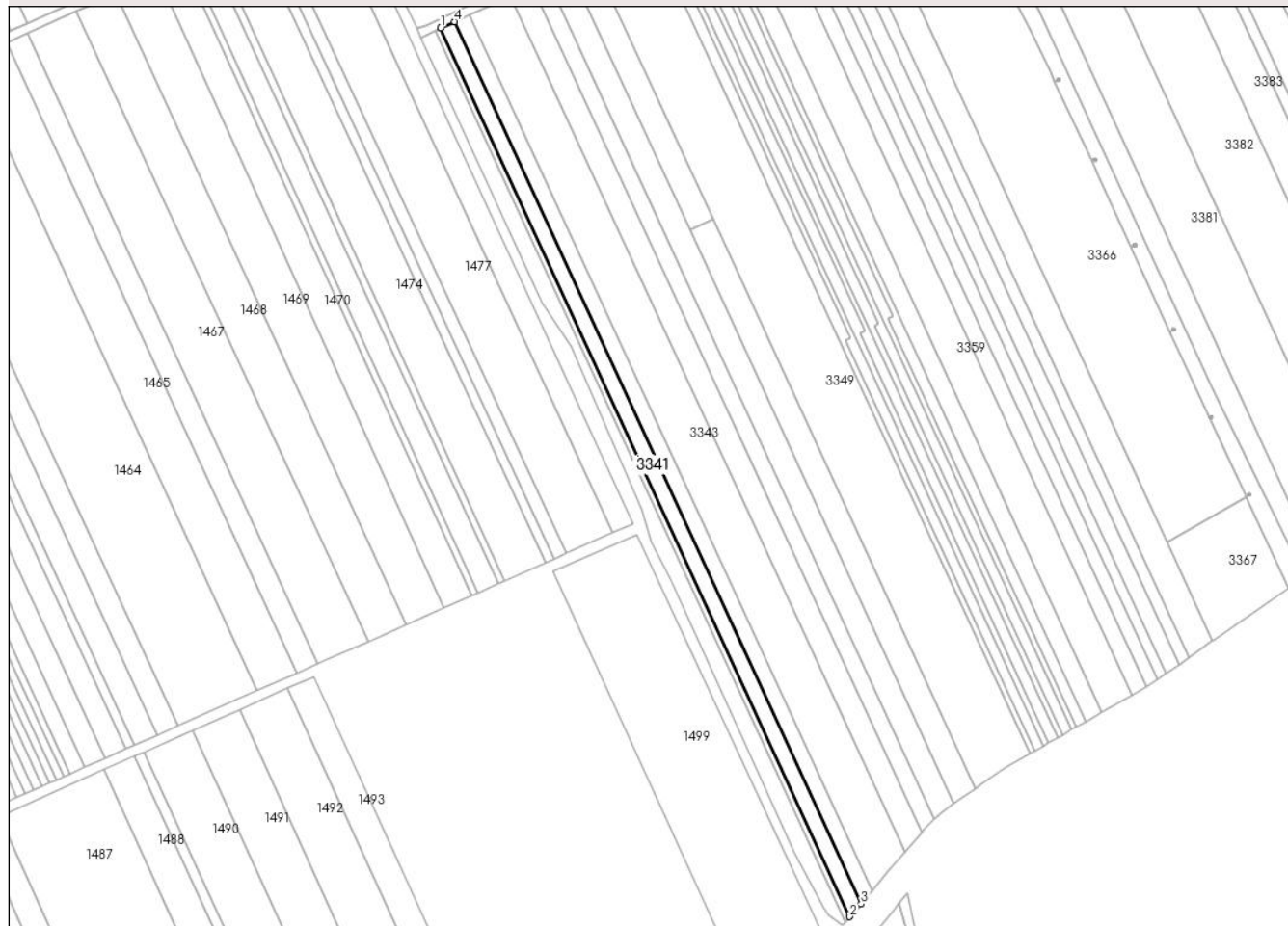
Anexa Nr. 1 La Partea I

Teren

Nr cadastral	Suprafața (mp)*	Observații / Referințe
	2.500	

* Suprafața este determinată în planul de proiecție Stereo 70.

DETALII LINIARE IMOBIL



Date referitoare la teren

Crt	Categorie folosință	Intravilan	Suprafața (mp)	Tarla	Parcelă	Nr. topo	Observații / Referințe
1	vie	NU	2.500	89	5719/24	-	

Lungime Segmente

1) Valorile lungimilor segmentelor sunt obținute din proiecție în plan.

Punct început	X / Y	Punct sfârșit	X / Y	Lungime segment (** (m)
1	600.331,111 388.522,616	2	600.497,088 388.162,46	396.561
2	600.497,088 388.162,46	3	600.501,677 388.167,618	6.904
3	600.501,677 388.167,618	4	600.336,872 388.525,23	393.76
4	600.336,872 388.525,23	1	600.331,111 388.522,616	6.326

** Lungimile segmentelor sunt determinate în planul de proiecție Stereo 70 și sunt rotunjite la 1 milimetru.

***** Distanţa dintre puncte este formată din segmente cumulate ce sunt mai mici decât valoarea 1 milimetru.**

**DATE DESPRE IMOBILUL NR. 3342**

Oficiul de Cadastru și Publicitate Imobiliară PRAHOVA
Biroul de Cadastru și Publicitate Imobiliară Ploiești

A. Partea I. Descrierea imobilului

TEREN Extravilan

Adresa: Jud. Prahova, T89,V5719/23

Nr. Crt	Nr cadastral Nr. topografic	Suprafața* (mp)	Observații / Referințe
A1		2.483	Sector cadastral:85 Teren neimprejmuit;

B. Partea II. Proprietari și acte

Inscrieri privitoare la dreptul de proprietate și alte drepturi reale		Referințe
/		
Act Administrativ nr. 67568, din 13/08/1997 emis de Comisia Judeteana Prahova (Act administrativ nr. 9134/09.05.2024);		
B1	Intabulare, drept de PROPRIETATE, dobandit prin Reconstituire, cota actuala 1/1 1) IVAN GHEORGHE	A1

C. Partea III. SARCINI .

Inscrieri privind dezmembramintele dreptului de proprietate, drepturi reale de garanție și sarcini	Referințe
NU SUNT	

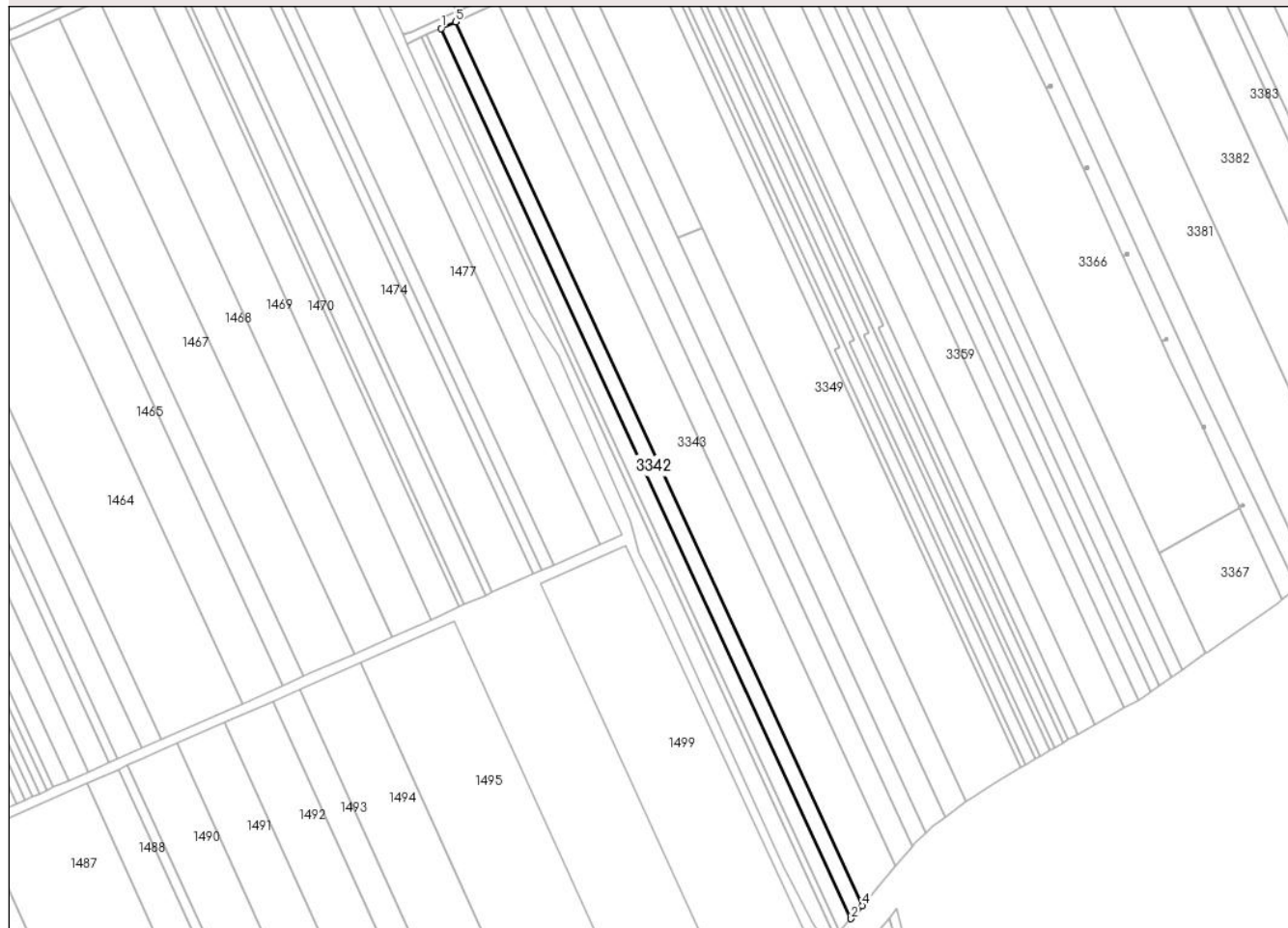
Anexa Nr. 1 La Partea I

Teren

Nr cadastral	Suprafața (mp)*	Observații / Referințe
	2.483	

* Suprafața este determinată în planul de proiecție Stereo 70.

DETALII LINIARE IMOBIL



Date referitoare la teren

Crt	Categorie folosință	Intravilan	Suprafața (mp)	Tarla	Parcelă	Nr. topo	Observații / Referințe
1	vie	NU	2.483	89	5719/23	-	In TP T90, V5719/23

Lungime Segmente

1) Valorile lungimilor segmentelor sunt obținute din proiecție în plan.

Punct început	X / Y	Punct sfârșit	X / Y	Lungime segment (** (m)
1	600.336,872 388.525,23	2	600.501,677 388.167,618	393.76
2	600.501,677 388.167,618	3	600.503,778 388.169,979	3.16
3	600.503,778 388.169,979	4	600.506,213 388.172,898	3.801
4	600.506,213 388.172,898	5	600.342,636 388.527,845	390.826
5	600.342,636 388.527,845	1	600.336,872 388.525,23	6.329

**** Lungimile segmentelor sunt determinate în planul de proiecție Stereo 70 și sunt rotunjite la 1 milimetru.**

***** Distanța dintre puncte este formată din segmente cumulate ce sunt mai mici decât valoarea 1 milimetru.**

**DATE DESPRE IMOBILUL NR. 3343**

Oficiul de Cadastru și Publicitate Imobiliară PRAHOVA
Biroul de Cadastru și Publicitate Imobiliară Ploiești

A. Partea I. Descrierea imobilului

TEREN Extravilan

Adresa: Jud. Prahova, T89,V5719/22

Nr. Crt	Nr cadastral Nr. topografic	Suprafața* (mp)	Observații / Referințe
A1		7.246	Sector cadastral:85 Teren neimpregmuit;

B. Partea II. Proprietari și acte

Inscrieri privitoare la dreptul de proprietate și alte drepturi reale		Referințe
/		
Act Administrativ nr. 77477, din 07/09/1998 emis de Comisia Judeteana Prahova (Act administrativ nr. 9134/09.05.2024 emis de Primaria Urlati);		
B1	Intabulare, drept de PROPRIETATE, dobandit prin Reconstituire, cota actuala 1/1 1) IVAN GHEORGHE 2) STAIKU ALEXANDRU 3) STAIKU FLOAREA 4) STAIKU ANTON 5) STAIKU CONSTANTIN	A1

C. Partea III. SARCINI .

Inscrieri privind dezmembramintele dreptului de proprietate, drepturi reale de garanție și sarcini	Referințe
NU SUNT	

Anexa Nr. 1 La Partea I

Teren

Nr cadastral	Suprafața (mp)*	Observații / Referințe
	7.246	

* Suprafața este determinată în planul de proiecție Stereo 70.



Date referitoare la teren

Crt	Categorie folosință	Intra vilan	Suprafața (mp)	Tarla	Parcelă	Nr. topo	Observații / Referințe
1	vie	NU	7.246	89	5719/22	-	In TP T90, V5719/22

Lungime Segmente

1) Valorile lungimilor segmentelor sunt obținute din proiecție în plan.

Punct început	X / Y	Punct sfârșit	X / Y	Lungime segment (** (m)
1	600.359,715 388.535,593	2	600.342,636 388.527,845	18.754
2	600.342,636 388.527,845	3	600.506,213 388.172,898	390.826
3	600.506,213 388.172,898	4	600.512,323 388.180,223	9.539
4	600.512,323 388.180,223	5	600.519,59 388.188,679	11.15
5	600.519,59 388.188,679	1	600.359,715 388.535,593	381.981

**** Lungimile segmentelor sunt determinate în planul de proiecție Stereo 70 și sunt rotunjite la 1 milimetru.**

***** Distanța dintre puncte este formată din segmente cumulate ce sunt mai mici decât valoarea 1 milimetru.**

**DATE DESPRE IMOBILUL NR. 3344**

Oficiul de Cadastru și Publicitate Imobiliară PRAHOVA
Biroul de Cadastru și Publicitate Imobiliară Ploiești

A. Partea I. Descrierea imobilului

TEREN Extravilan

Adresa: Jud. Prahova, T89,V5719/21

Nr. Crt	Nr cadastral Nr. topografic	Suprafața* (mp)	Observații / Referințe
A1		3.661	Sector cadastral:85 Teren neimprejmut;

B. Partea II. Proprietari și acte

Inscrieri privitoare la dreptul de proprietate și alte drepturi reale		Referințe
/		
Act Administrativ nr. 75629, din 18/03/1998 emis de Comisia Judeteana Prahova (Act administrativ nr. 9134/09.05.2024 emis de Primaria Urlati);		
B1	Intabulare, drept de PROPRIETATE, dobandit prin Reconstituire, cota actuala 1/1 1) ALEXANDRESCU CONSTANTIN 2) ALEXANDRESCU VICTOR 3) ALEXANDRESCU ALICE 4) LEFTER NICOLAE 5) ELEFTERIE CONSTANTIN 6) ALEXANDRESCU MARIA	A1

C. Partea III. SARCINI .

Inscrieri privind dezmembramintele dreptului de proprietate, drepturi reale de garanție și sarcini	Referințe
NU SUNT	

Anexa Nr. 1 La Partea I

Teren

Nr cadastral	Suprafața (mp)*	Observații / Referințe
	3.661	

* Suprafața este determinată în planul de proiecție Stereo 70.



Date referitoare la teren

Crt	Categorie folosință	Intravilan	Suprafața (mp)	Tarla	Parcelă	Nr. topo	Observații / Referințe
1	vie	NU	3.661	89	5719/21	-	In TP T90, V5719/21

Lungime Segmente

1) Valorile lungimilor segmentelor sunt obținute din proiecție în plan.

Punct început	X / Y	Punct sfârșit	X / Y	Lungime segment (** (m)
1	600.359,715 388.535,593	2	600.519,59 388.188,679	381.981
2	600.519,59 388.188,679	3	600.526,5 388.196,72	10.602
3	600.526,5 388.196,72	4	600.368,494 388.539,577	377.514
4	600.368,494 388.539,577	1	600.359,715 388.535,593	9.641

** Lungimile segmentelor sunt determinate în planul de proiecție Stereo 70 și sunt rotunjite la 1 milimetru.

***** Distanţa dintre puncte este formată din segmente cumulate ce sunt mai mici decât valoarea 1 milimetru.**

**DATE DESPRE IMOBILUL NR. 3345**

Oficiul de Cadastru și Publicitate Imobiliară PRAHOVA
Biroul de Cadastru și Publicitate Imobiliară Ploiești

A. Partea I. Descrierea imobilului

TEREN Extravilan

Adresa: Jud. Prahova, T89,V5719/20

Nr. Crt	Nr cadastral Nr. topografic	Suprafața* (mp)	Observații / Referințe
A1		2.540	Sector cadastral:85 Teren neimprejmit;

B. Partea II. Proprietari și acte

Inscrieri privitoare la dreptul de proprietate și alte drepturi reale		Referințe
/		
Act Administrativ nr. 322, din 13/04/2006 emis de Comisia Judeteana Prahova;		
B1	Intabulare, drept de PROPRIETATE, dobandit prin Reconstituire, cota actuala 1/1 1) GROSU EUGENIA 2) PIRVU ALEXANDRU 3) PARVU TRAIAN DEFUNCT:Da 4) PIRVU NICOLAE DEFUNCT:Da	A1

C. Partea III. SARCINI .

Inscrieri privind dezmembramintele dreptului de proprietate, drepturi reale de garanție și sarcini	Referințe
NU SUNT	

Anexa Nr. 1 La Partea I

Teren

Nr cadastral	Suprafața (mp)*	Observații / Referințe
	2.540	

* Suprafața este determinată în planul de proiecție Stereo 70.



Date referitoare la teren

Crt	Categorie folosință	Intravilan	Suprafața (mp)	Tarla	Parcelă	Nr. topo	Observații / Referințe
1	vie	NU	2.540	89	5719/20	-	

Lungime Segmente

1) Valorile lungimilor segmentelor sunt obținute din proiecție în plan.

Punct început	X / Y	Punct sfârșit	X / Y	Lungime segment (** (m)
1	600.368,494 388.539,577	2	600.526,5 388.196,72	377.514
2	600.526,5 388.196,72	3	600.527,519 388.197,906	1.564
3	600.527,519 388.197,906	4	600.531,532 388.201,935	5.687
4	600.531,532 388.201,935	5	600.374,644 388.542,367	374.844
5	600.374,644 388.542,367	1	600.368,494 388.539,577	6.753

**** Lungimile segmentelor sunt determinate în planul de proiecție Stereo 70 și sunt rotunjite la 1 milimetru.**

***** Distanța dintre puncte este formată din segmente cumulate ce sunt mai mici decât valoarea 1 milimetru.**

**DATE DESPRE IMOBILUL NR. 3346**

Oficiul de Cadastru și Publicitate Imobiliară PRAHOVA
Biroul de Cadastru și Publicitate Imobiliară Ploiești

A. Partea I. Descrierea imobilului

TEREN Extravilan

Adresa: Jud. Prahova, T 89, V-5719/19

Nr. Crt	Nr cadastral Nr. topografic	Suprafața* (mp)	Observații / Referințe
A1	24106	3.661	Sector cadastral:85 Teren neimprejmit;

B. Partea II. Proprietari și acte

Inscrieri privitoare la dreptul de proprietate și alte drepturi reale		Referințe
147856 / 11/12/2019		
Act Notarial nr. 1064, din 06/12/2019 emis de NP Anton Georgeta;		
B4	Intabulare, drept de PROPRIETATEcumparare ca bun comun, dobandit prin Conventie, cota actuala 1/1, cota initiala 1/1 1) IACOB CORNELIU 2) IACOB NICOLETA	A1

C. Partea III. SARCINI .

Inscrieri privind dezmembramintele dreptului de proprietate, drepturi reale de garanție și sarcini	Referințe
NU SUNT	

Anexa Nr. 1 La Partea I

Teren

Nr cadastral	Suprafața (mp)*	Observații / Referințe
24106	3.661	

* Suprafața este determinată în planul de proiecție Stereo 70.



Date referitoare la teren

Crt	Categorie folosință	Intra vilan	Suprafața (mp)	Tarla	Parcelă	Nr. topo	Observații / Referințe
1	vie	NU	3.661	89	5719/19	-	

Lungime Segmente

1) Valorile lungimilor segmentelor sunt obținute din proiecție în plan.

Punct început	X / Y	Punct sfârșit	X / Y	Lungime segment (** (m)
1	600.432,16 388.440,996	2	600.383,576 388.546,419	116.079
2	600.383,576 388.546,419	3	600.374,644 388.542,367	9.808
3	600.374,644 388.542,367	4	600.531,532 388.201,935	374.844
4	600.531,532 388.201,935	5	600.534,776 388.205,193	4.598
5	600.534,776 388.205,193	6	600.539,345 388.208,414	5.59

Punct început	X / Y	Punct sfârșit	X / Y	Lungime segment (** (m)
6	600.539,345 388.208,414	1	600.432,16 388.440,996	256.092

** Lungimile segmentelor sunt determinate în planul de proiecție Stereo 70 și sunt rotunjite la 1 milimetru.

*** Distanța dintre puncte este formată din segmente cumulate ce sunt mai mici decât valoarea 1 milimetru.

**DATE DESPRE IMOBILUL NR. 3347**

Oficiul de Cadastru și Publicitate Imobiliară PRAHOVA
Biroul de Cadastru și Publicitate Imobiliară Ploiești

A. Partea I. Descrierea imobilului

TEREN Extravilan

Adresa: Jud. Prahova, T89,V5719/18

Nr. Crt	Nr cadastral Nr. topografic	Suprafața* (mp)	Observații / Referințe
A1		2.646	Sector cadastral:85 Teren neimprejmuit; Rest proprietate ID 3348

B. Partea II. Proprietari și acte

Inscrieri privitoare la dreptul de proprietate și alte drepturi reale	Referințe
/	
Act Administrativ nr. 46996, din 12/11/1996 emis de Comisia Judeteana Prahova (Act administrativ nr. 9134/09.05.2024 emis de Primaria Urlati);	
B1 Intabulare, drept de PROPRIETATE, dobandit prin Reconstituire, cota actuala 1/1 1) DUMITRACHE GHEORGHE	A1

C. Partea III. SARCINI .

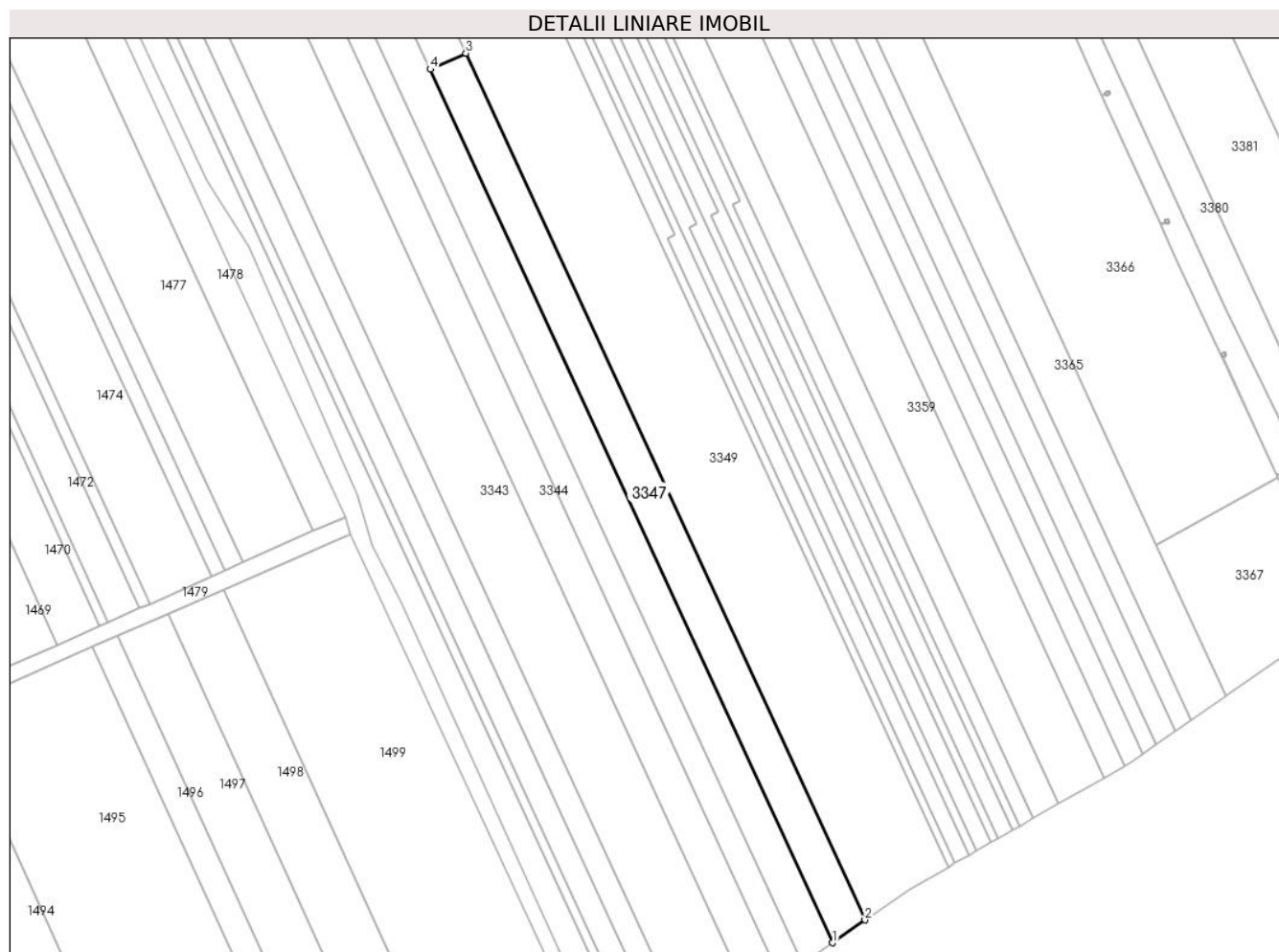
Inscrieri privind dezmembramintele dreptului de proprietate, drepturi reale de garanție și sarcini	Referințe
NU SUNT	

Anexa Nr. 1 La Partea I

Teren

Nr cadastral	Suprafața (mp)*	Observații / Referințe
	2.646	Rest proprietate ID 3348

* Suprafața este determinată în planul de proiecție Stereo 70.



Date referitoare la teren

Crt	Categorie folosință	Intravilan	Suprafața (mp)	Tarla	Parcelă	Nr. topo	Observații / Referințe
1	vie	NU	2.646	89	5719/18	-	In acte T 90, V 5719/18

Lungime Segmente

1) Valorile lungimilor segmentelor sunt obținute din proiecție în plan.

Punct început	X / Y	Punct sfârșit	X / Y	Lungime segment (** (m)
1	600.539,345 388.208,414	2	600.547,965 388.214,491	10.547
2	600.547,965 388.214,491	3	600.441,606 388.445,281	254.119
3	600.441,606 388.445,281	4	600.432,16 388.440,996	10.372
4	600.432,16 388.440,996	1	600.539,345 388.208,414	256.092

** Lungimile segmentelor sunt determinate în planul de proiecție Stereo 70 și sunt rotunjite la 1 milimetru.

***** Distanţa dintre puncte este formată din segmente cumulate ce sunt mai mici decât valoarea 1 milimetru.**

**DATE DESPRE IMOBILUL NR. 3348**

Oficiul de Cadastru și Publicitate Imobiliară PRAHOVA
Biroul de Cadastru și Publicitate Imobiliară Ploiești

A. Partea I. Descrierea imobilului

TEREN Extravilan

Nr. CF vechi:164
Nr. cadastral vechi:258

Adresa: Jud. Prahova, T 89,V5719/18

Nr. Crt	Nr cadastral Nr. topografic	Suprafața* (mp)	Observații / Referințe
A1	22506	1.204	Sector cadastral:85 Teren neimprejmuit;

B. Partea II. Proprietari și acte

Inscrieri privitoare la dreptul de proprietate și alte drepturi reale		Referințe
7517 / 12/09/2001		
Act Notarial nr. 6349, din 22/08/2001 emis de BNP.POPESCU VIORICA (Act administrativ nr. 9134/09.05.2024 emis de Primaria Urlati);		
B1	Intabulare, drept de PROPRIETATEcumparare ca bun comun, dobandit prin Conventie, cota actuala 1/1, cota initiala 1/1 1) DRAGAN CONSTANTIN 2) DRAGAN GEORGETA <i>OBSERVATII: (provenita din conversia CF 164)</i>	A1

C. Partea III. SARCINI .

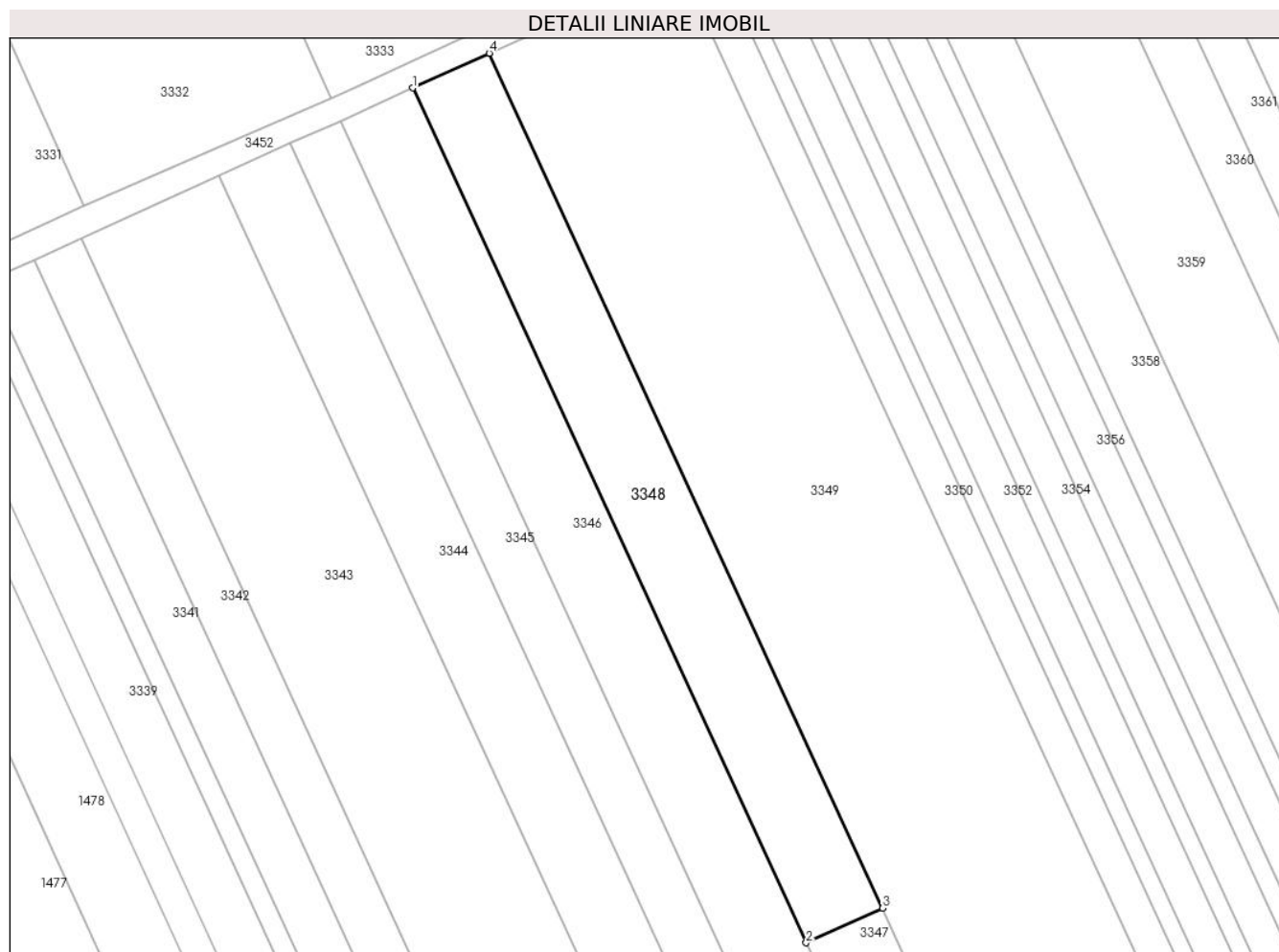
Inscrieri privind dezmembramintele dreptului de proprietate, drepturi reale de garanție și sarcini	Referințe
NU SUNT	

Anexa Nr. 1 La Partea I

Teren

Nr cadastral	Suprafața (mp)*	Observații / Referințe
22506	1.204	

* Suprafața este determinată în planul de proiecție Stereo 70.



Date referitoare la teren

Crt	Categorie folosință	Intra vilan	Suprafața (mp)	Tarla	Parcelă	Nr. topo	Observații / Referințe
1	vie	NU	1.204	89	5719/18	-	In acte T 80, V5719/18

Lungime Segmente

1) Valorile lungimilor segmentelor sunt obținute din proiecție în plan.

Punct început	X / Y	Punct sfârșit	X / Y	Lungime segment (** (m)
1	600.383,576 388.546,419	2	600.432,16 388.440,996	116.079
2	600.432,16 388.440,996	3	600.441,606 388.445,281	10.372
3	600.441,606 388.445,281	4	600.393,021 388.550,704	116.08
4	600.393,021 388.550,704	1	600.383,576 388.546,419	10.372

** Lungimile segmentelor sunt determinate în planul de proiecție Stereo 70 și sunt rotunjite la 1 milimetru.

***** Distanţa dintre puncte este formată din segmente cumulate ce sunt mai mici decât valoarea 1 milimetru.**

**DATE DESPRE IMOBILUL NR. 3349**

Oficiul de Cadastru și Publicitate Imobiliară PRAHOVA
Biroul de Cadastru și Publicitate Imobiliară Ploiești

A. Partea I. Descrierea imobilului

TEREN Extravilan

Adresa: Jud. Prahova, T89,V5719/17

Nr. Crt	Nr cadastral Nr. topografic	Suprafața* (mp)	Observații / Referințe
A1		9.568	Sector cadastral:85 Teren neimprejmut;

B. Partea II. Proprietari și acte

Inscrieri privitoare la dreptul de proprietate și alte drepturi reale		Referințe
/		
Act Notarial nr. 3, din 27/10/2004 emis de NP Cosma Andreea Oana;		
B1	Intabulare, drept de PROPRIETATE, dobandit prin Succesiune, cota actuala 1/2 1) CIRLAN ANA-FLORETA	A1
B2	Intabulare, drept de PROPRIETATE, dobandit prin Succesiune, cota actuala 1/2 1) PENU MARGARETA VIORICA	A1

C. Partea III. SARCINI .

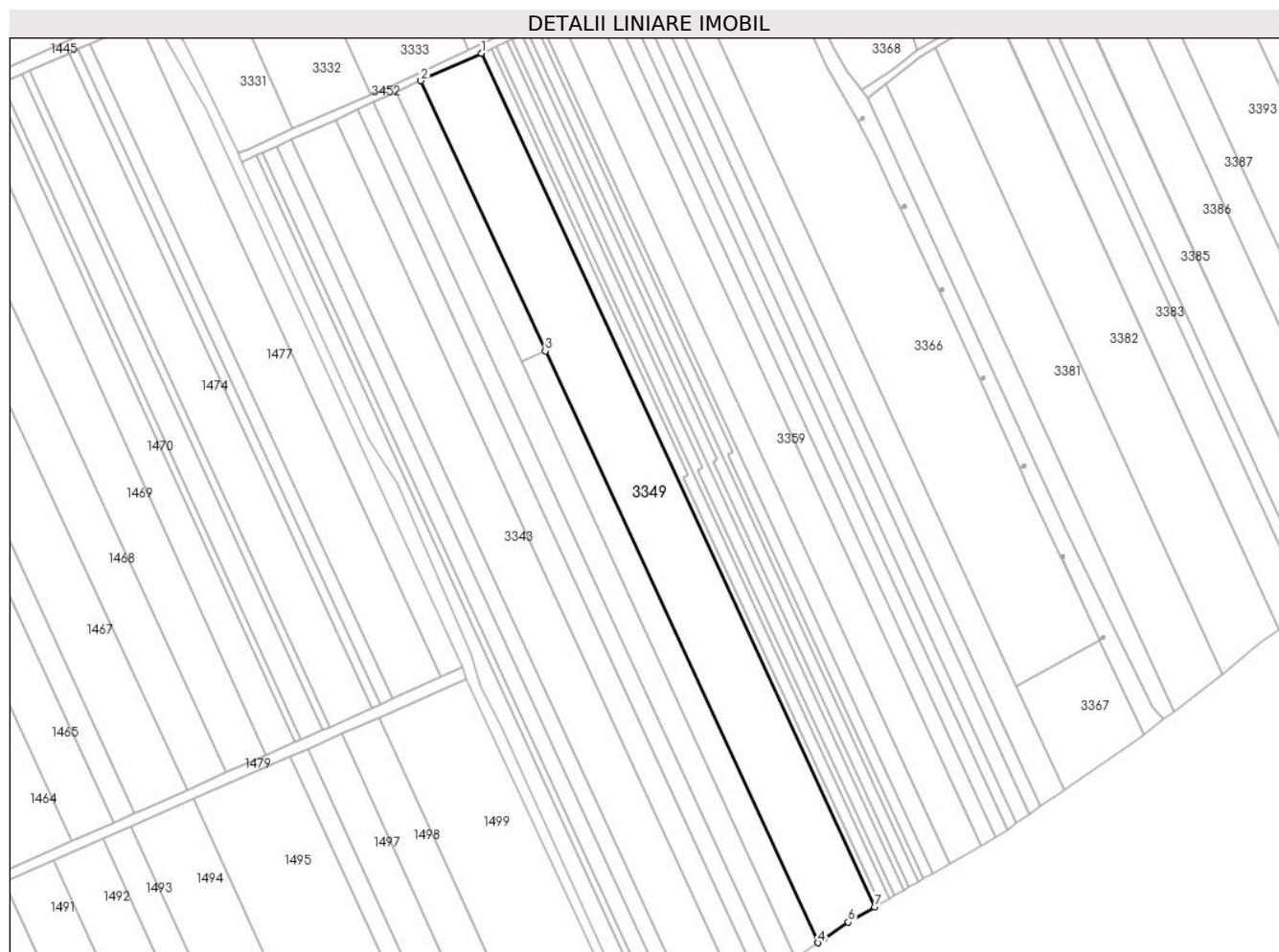
Inscrieri privind dezmembramintele dreptului de proprietate, drepturi reale de garanție și sarcini	Referințe
NU SUNT	

Anexa Nr. 1 La Partea I

Teren

Nr cadastral	Suprafața (mp)*	Observații / Referințe
	9.568	

* Suprafața este determinată în planul de proiecție Stereo 70.



Date referitoare la teren

Crt	Categorie folosință	Intravilan	Suprafața (mp)	Tarla	Parcelă	Nr. topo	Observații / Referințe
1	vie	NU	9.568	89	5719/17	-	

Lungime Segmente

1) Valorile lungimilor segmentelor sunt obținute din proiecție în plan.

Punct început	X / Y	Punct sfârșit	X / Y	Lungime segment (** (m)
1	600.416,689 388.561,442	2	600.393,021 388.550,704	25.99
2	600.393,021 388.550,704	3	600.441,606 388.445,281	116.08
3	600.441,606 388.445,281	4	600.547,965 388.214,491	254.119
4	600.547,965 388.214,491	5	600.550,512 388.216,286	3.116
5	600.550,512 388.216,286	6	600.559,876 388.222,538	11.259

Punct început	X / Y	Punct sfârșit	X / Y	Lungime segment (** (m)
6	600.559,876 388.222,538	7	600.570,127 388.228,495	11.856
7	600.570,127 388.228,495	1	600.416,689 388.561,442	366.602

** Lungimile segmentelor sunt determinate în planul de proiecție Stereo 70 și sunt rotunjite la 1 milimetru.

*** Distanța dintre puncte este formată din segmente cumulate ce sunt mai mici decât valoarea 1 milimetru.

**DATE DESPRE IMOBILUL NR. 3350**

Oficiul de Cadastru și Publicitate Imobiliară PRAHOVA
Biroul de Cadastru și Publicitate Imobiliară Ploiești

A. Partea I. Descrierea imobilului

TEREN Extravilan

Adresa: Jud. Prahova, T89,V5719/16/1

Nr. Crt	Nr cadastral Nr. topografic	Suprafața* (mp)	Observații / Referințe
A1		1.193	Sector cadastral:85 Teren neimprejmuit;

B. Partea II. Proprietari și acte

Inscrieri privitoare la dreptul de proprietate și alte drepturi reale	Referințe
/	
Hotarare Judecatoreasca nr. 416, din 23/01/2003 emis de Judecatoria Ploiesti;	
B1	Intabulare, drept de PROPRIETATE, dobandit prin Hotarare Judecatoreasca, cota actuala 1/1 1) TIMARU ALEXANDRU
	A1

C. Partea III. SARCINI .

Inscrieri privind dezmembramintele dreptului de proprietate, drepturi reale de garanție și sarcini	Referințe
NU SUNT	

Anexa Nr. 1 La Partea I

Teren

Nr cadastral	Suprafața (mp)*	Observații / Referințe
	1.193	

* Suprafața este determinată în planul de proiecție Stereo 70.



Date referitoare la teren

Crt	Categorie folosință	Intravilan	Suprafața (mp)	Tarla	Parcelă	Nr. topo	Observații / Referințe
1	vie	NU	1.193	89	5719/16/1	-	

Lungime Segmente

1) Valorile lungimilor segmentelor sunt obținute din proiecție în plan.

Punct început	X / Y	Punct sfârșit	X / Y	Lungime segment (** (m)
1	600.420,641 388.563,235	2	600.416,689 388.561,442	4.34
2	600.416,689 388.561,442	3	600.570,127 388.228,495	366.602
3	600.570,127 388.228,495	4	600.572,022 388.229,596	2.192
4	600.572,022 388.229,596	5	600.495,336 388.395,963	183.19
5	600.495,336 388.395,963	6	600.497,265 388.396,958	2.17

Punct început	X / Y	Punct sfârșit	X / Y	Lungime segment (** (m)
6	600.497,265 388.396,958	1	600.420,641 388.563,235	183.083

** Lungimile segmentelor sunt determinate în planul de proiecție Stereo 70 și sunt rotunjite la 1 milimetru.

*** Distanța dintre puncte este formată din segmente cumulate ce sunt mai mici decât valoarea 1 milimetru.

**DATE DESPRE IMOBILUL NR. 3351**

Oficiul de Cadastru și Publicitate Imobiliară PRAHOVA
Biroul de Cadastru și Publicitate Imobiliară Ploiești

A. Partea I. Descrierea imobilului

TEREN Extravilan

Adresa: Jud. Prahova, T89,V5719/16/2

Nr. Crt	Nr cadastral Nr. topografic	Suprafața* (mp)	Observații / Referințe
A1		1.193	Sector cadastral:85 Teren neimprejmuit;

B. Partea II. Proprietari și acte

Inscrieri privitoare la dreptul de proprietate și alte drepturi reale	Referințe
/	
Hotarare Judecatoreasca nr. 416, din 23/01/2003 emis de Judecatoria Ploiesti;	
B1	Intabulare, drept de PROPRIETATE, dobandit prin Hotarare Judecatoreasca, cota actuala 1/1 1) TIMARU MARIA
	A1

C. Partea III. SARCINI .

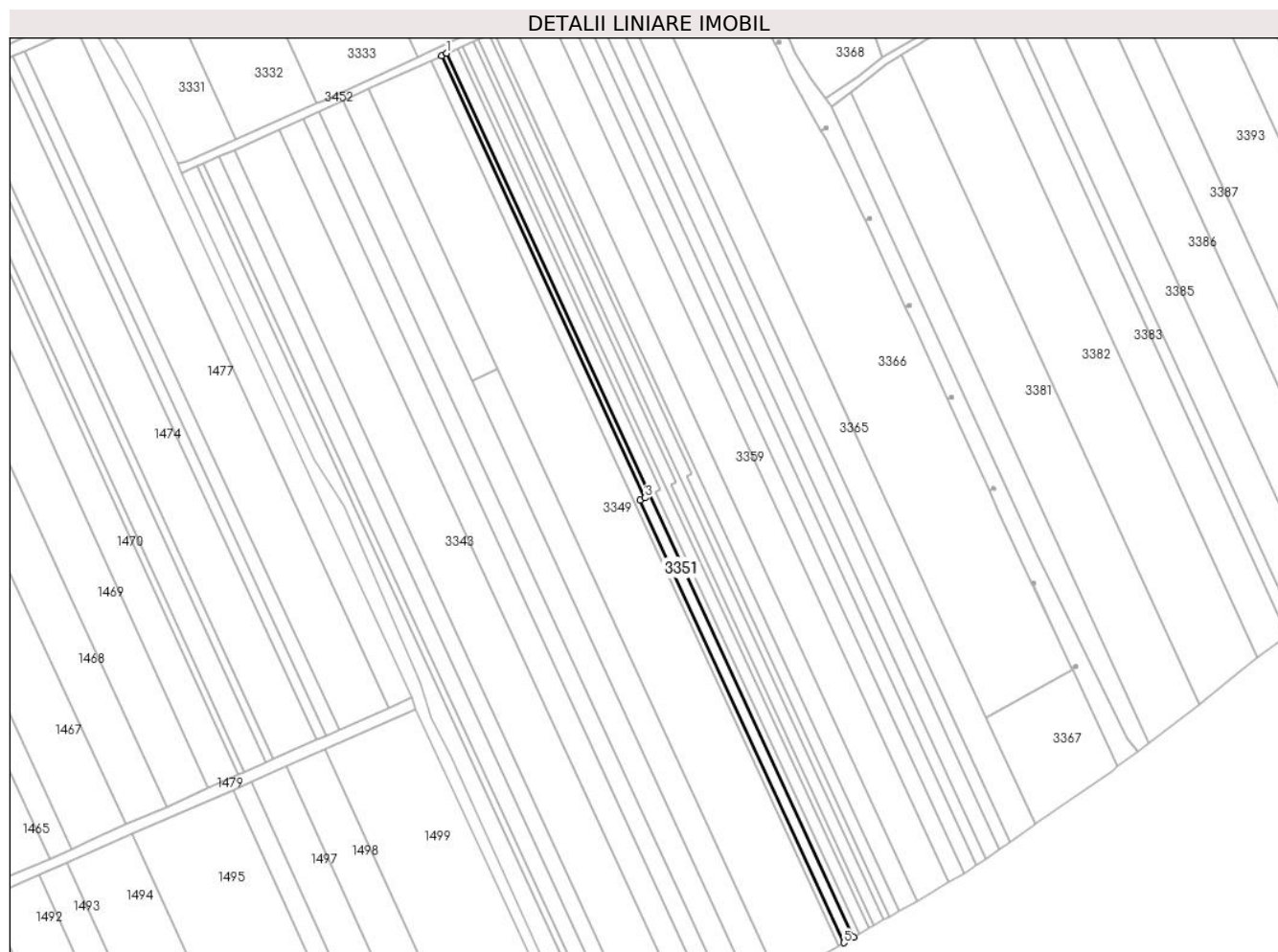
Inscrieri privind dezmembramintele dreptului de proprietate, drepturi reale de garanție și sarcini	Referințe
NU SUNT	

Anexa Nr. 1 La Partea I

Teren

Nr cadastral	Suprafața (mp)*	Observații / Referințe
	1.193	

* Suprafața este determinată în planul de proiecție Stereo 70.



Date referitoare la teren

Crt	Categorie folosință	Intravilan	Suprafața (mp)	Tarla	Parcelă	Nr. topo	Observații / Referințe
1	vie	NU	1.193	89	5719/16/2	-	

Lungime Segmente

1) Valorile lungimilor segmentelor sunt obținute din proiecție în plan.

Punct început	X / Y	Punct sfârșit	X / Y	Lungime segment (** (m)
1	600.422,622 388.564,134	2	600.420,641 388.563,235	2.175
2	600.420,641 388.563,235	3	600.497,265 388.396,958	183.083
3	600.497,265 388.396,958	4	600.495,336 388.395,963	2.17
4	600.495,336 388.395,963	5	600.572,022 388.229,596	183.19
5	600.572,022 388.229,596	6	600.575,786 388.231,783	4.353

Punct început	X / Y	Punct sfârșit	X / Y	Lungime segment (** (m)
6	600.575,786 388.231,783	1	600.422,622 388.564,134	365.946

** Lungimile segmentelor sunt determinate în planul de proiecție Stereo 70 și sunt rotunjite la 1 milimetru.

*** Distanța dintre puncte este formată din segmente cumulate ce sunt mai mici decât valoarea 1 milimetru.

**DATE DESPRE IMOBILUL NR. 3352**

Oficiul de Cadastru și Publicitate Imobiliară PRAHOVA
Biroul de Cadastru și Publicitate Imobiliară Ploiești

A. Partea I. Descrierea imobilului

TEREN Extravilan

Adresa: Jud. Prahova, T89,V5719/16/3

Nr. Crt	Nr cadastral Nr. topografic	Suprafața* (mp)	Observații / Referințe
A1		1.193	Sector cadastral:85 Teren neimprejmuit;

B. Partea II. Proprietari și acte

Inscrieri privitoare la dreptul de proprietate și alte drepturi reale	Referințe
/	
Hotarare Judecatoreasca nr. 416, din 23/01/2003 emis de Judecatoria Ploiesti;	
B1	Intabulare, drept de PROPRIETATE, dobandit prin Hotarare Judecatoreasca, cota actuala 1/1 1) MUSATESCU MARGARETA
	A1

C. Partea III. SARCINI .

Inscrieri privind dezmembramintele dreptului de proprietate, drepturi reale de garanție și sarcini	Referințe
NU SUNT	

Anexa Nr. 1 La Partea I

Teren

Nr cadastral	Suprafața (mp)*	Observații / Referințe
	1.193	

* Suprafața este determinată în planul de proiecție Stereo 70.



Date referitoare la teren

Crt	Categorie folosință	Intravilan	Suprafața (mp)	Tarla	Parcelă	Nr. topo	Observații / Referințe
1	vie	NU	1.193	89	5719/16/3	-	

Lungime Segmente

1) Valorile lungimilor segmentelor sunt obținute din proiecție în plan.

Punct început	X / Y	Punct sfârșit	X / Y	Lungime segment (** (m)
1	600.426,575 388.565,927	2	600.422,622 388.564,134	4.341
2	600.422,622 388.564,134	3	600.575,786 388.231,783	365.946
3	600.575,786 388.231,783	4	600.577,718 388.232,906	2.235
4	600.577,718 388.232,906	5	600.501,123 388.398,948	182.857
5	600.501,123 388.398,948	6	600.503,055 388.399,945	2.174

Punct început	X / Y	Punct sfârșit	X / Y	Lungime segment (** (m)
6	600.503,055 388.399,945	1	600.426,575 388.565,927	182.755

** Lungimile segmentelor sunt determinate în planul de proiecție Stereo 70 și sunt rotunjite la 1 milimetru.

*** Distanța dintre puncte este formată din segmente cumulate ce sunt mai mici decât valoarea 1 milimetru.

**DATE DESPRE IMOBILUL NR. 3353**

Oficiul de Cadastru și Publicitate Imobiliară PRAHOVA
Biroul de Cadastru și Publicitate Imobiliară Ploiești

A. Partea I. Descrierea imobilului

TEREN Extravilan

Adresa: Jud. Prahova, T89,V5719/16/4

Nr. Crt	Nr cadastral Nr. topografic	Suprafața* (mp)	Observații / Referințe
A1		1.193	Sector cadastral:85 Teren neimprejmuit;

B. Partea II. Proprietari și acte

Inscrieri privitoare la dreptul de proprietate și alte drepturi reale	Referințe
/	
Hotarare Judecatoreasca nr. 416, din 23/01/2003 emis de Judecatoria Ploiesti;	
B1	Intabulare, drept de PROPRIETATE, dobandit prin Hotarare Judecatoreasca, cota actuala 1/1 1) TIMARU EUGEN
	A1

C. Partea III. SARCINI .

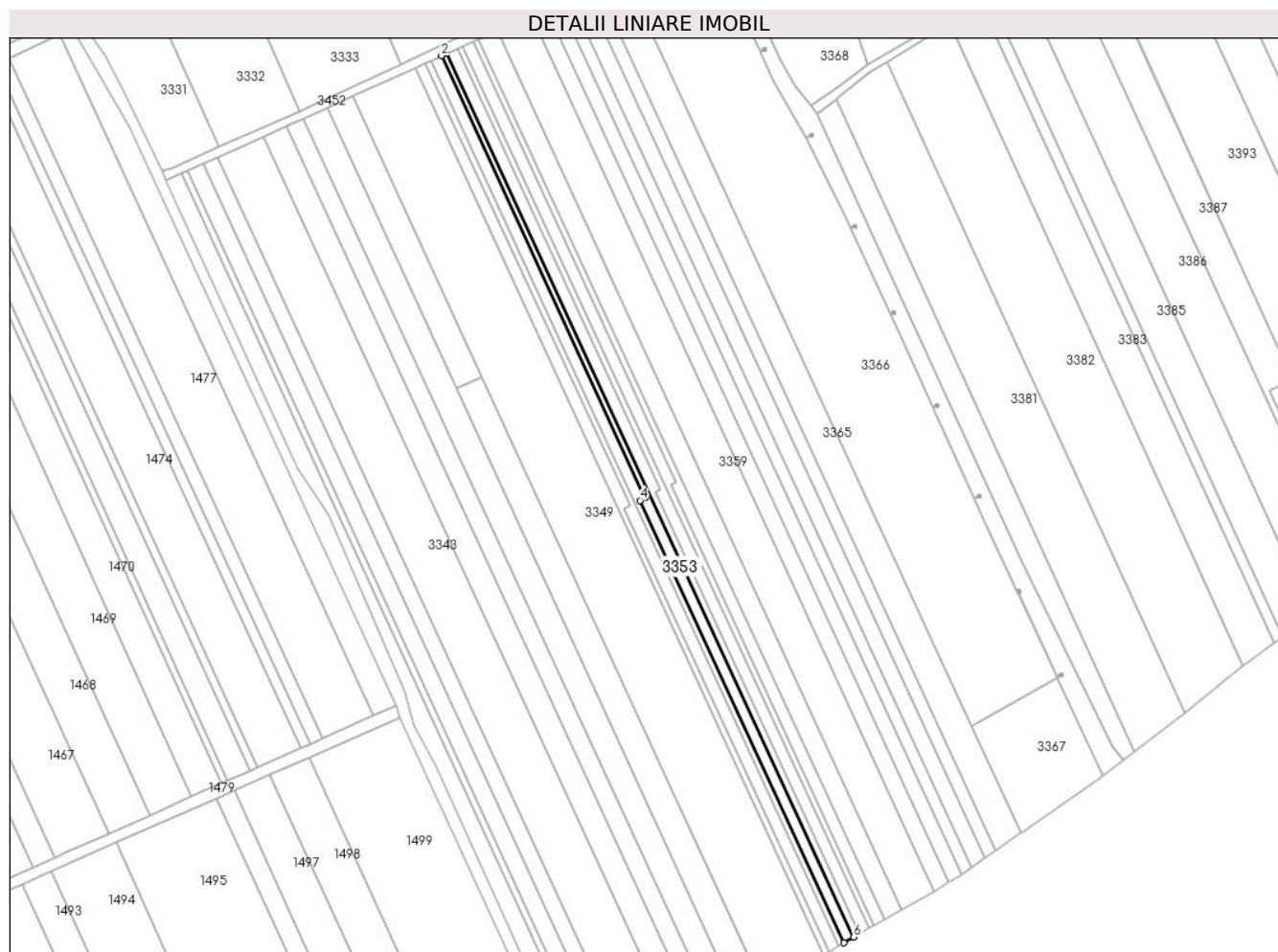
Inscrieri privind dezmembramintele dreptului de proprietate, drepturi reale de garanție și sarcini	Referințe
NU SUNT	

Anexa Nr. 1 La Partea I

Teren

Nr cadastral	Suprafața (mp)*	Observații / Referințe
	1.193	

* Suprafața este determinată în planul de proiecție Stereo 70.



Date referitoare la teren

Crt	Categorie folosință	Intra vilan	Suprafața (mp)	Tarla	Parcelă	Nr. topo	Observații / Referințe
1	vie	NU	1.193	89	5719/16/4	-	

Lungime Segmente

1) Valorile lungimilor segmentelor sunt obținute din proiecție în plan.

Punct început	X / Y	Punct sfârșit	X / Y	Lungime segment (** (m)
1	600.428,567 388.566,831	2	600.426,575 388.565,927	2.188
2	600.426,575 388.565,927	3	600.503,055 388.399,945	182.755
3	600.503,055 388.399,945	4	600.501,123 388.398,948	2.174
4	600.501,123 388.398,948	5	600.577,718 388.232,906	182.857
5	600.577,718 388.232,906	6	600.581,455 388.235,077	4.322

Punct început	X / Y	Punct sfârșit	X / Y	Lungime segment (** (m)
6	600.581,455 388.235,077	1	600.428,567 388.566,831	365.288

** Lungimile segmentelor sunt determinate în planul de proiecție Stereo 70 și sunt rotunjite la 1 milimetru.

*** Distanța dintre puncte este formată din segmente cumulate ce sunt mai mici decât valoarea 1 milimetru.

**DATE DESPRE IMOBILUL NR. 3354**

Oficiul de Cadastru și Publicitate Imobiliară PRAHOVA
Biroul de Cadastru și Publicitate Imobiliară Ploiești

A. Partea I. Descrierea imobilului

TEREN Extravilan

Adresa: Jud. Prahova, T89,V5719/16/5

Nr. Crt	Nr cadastral Nr. topografic	Suprafața* (mp)	Observații / Referințe
A1		1.193	Sector cadastral:85 Teren neimprejmuit;

B. Partea II. Proprietari și acte

Inscrieri privitoare la dreptul de proprietate și alte drepturi reale	Referințe
/	
Hotarare Judecatoreasca nr. 416, din 23/01/2003 emis de Judecatoria Ploiesti;	
B1	Intabulare, drept de PROPRIETATE, dobandit prin Hotarare Judecatoreasca, cota actuala 1/1 1) TIMARU CONSTANTIN
	A1

C. Partea III. SARCINI .

Inscrieri privind dezmembramintele dreptului de proprietate, drepturi reale de garanție și sarcini	Referințe
NU SUNT	

Anexa Nr. 1 La Partea I

Teren

Nr cadastral	Suprafața (mp)*	Observații / Referințe
	1.193	

* Suprafața este determinată în planul de proiecție Stereo 70.



Date referitoare la teren

Crt	Categorie folosință	Intramilan	Suprafața (mp)	Tarla	Parcelă	Nr. topo	Observații / Referințe
1	vie	NU	1.193	89	5719/16/5	-	

Lungime Segmente

1) Valorile lungimilor segmentelor sunt obținute din proiecție în plan.

Punct început	X / Y	Punct sfârșit	X / Y	Lungime segment (** (m)
1	600.432,496 388.568,613	2	600.428,567 388.566,831	4.314
2	600.428,567 388.566,831	3	600.581,455 388.235,077	365.288
3	600.581,455 388.235,077	4	600.583,342 388.236,174	2.183
4	600.583,342 388.236,174	5	600.507,02 388.401,985	182.533
5	600.507,02 388.401,985	6	600.508,865 388.402,931	2.073

Punct început	X / Y	Punct sfârşit	X / Y	Lungime segment (** (m)
6	600.508,865 388.402,931	1	600.432,496 388.568,613	182.436

** Lungimile segmentelor sunt determinate în planul de proiecţie Stereo 70 şi sunt rotunjite la 1 milimetru.

*** Distanţa dintre puncte este formată din segmente cumulate ce sunt mai mici decât valoarea 1 milimetru.

**DATE DESPRE IMOBILUL NR. 3355**

Oficiul de Cadastru și Publicitate Imobiliară PRAHOVA
Biroul de Cadastru și Publicitate Imobiliară Ploiești

A. Partea I. Descrierea imobilului

TEREN Extravilan

Adresa: Jud. Prahova, T89,V5719/16/6

Nr. Crt	Nr cadastral Nr. topografic	Suprafața* (mp)	Observații / Referințe
A1		1.193	Sector cadastral:85 Teren neimprejmuit;

B. Partea II. Proprietari și acte

Inscrieri privitoare la dreptul de proprietate și alte drepturi reale	Referințe
/	
Hotarare Judecatoreasca nr. 416, din 23/01/2003 emis de Judecatoria Ploiesti;	
B1	Intabulare, drept de PROPRIETATE, dobandit prin Hotarare Judecatoreasca, cota actuala 1/1 1) TIMARU VICTORIA
	A1

C. Partea III. SARCINI .

Inscrieri privind dezmembramintele dreptului de proprietate, drepturi reale de garanție și sarcini	Referințe
NU SUNT	

Anexa Nr. 1 La Partea I

Teren

Nr cadastral	Suprafața (mp)*	Observații / Referințe
	1.193	

* Suprafața este determinată în planul de proiecție Stereo 70.



Date referitoare la teren

Crt	Categorie folosință	Intra vilan	Suprafața (mp)	Tarla	Parcelă	Nr. topo	Observații / Referințe
1	vie	NU	1.193	89	5719/16/6	-	

Lungime Segmente

1) Valorile lungimilor segmentelor sunt obținute din proiecție în plan.

Punct început	X / Y	Punct sfârșit	X / Y	Lungime segment (** (m)
1	600.434,521 388.569,532	2	600.432,496 388.568,613	2.224
2	600.432,496 388.568,613	3	600.508,865 388.402,931	182.436
3	600.508,865 388.402,931	4	600.507,02 388.401,985	2.073
4	600.507,02 388.401,985	5	600.583,342 388.236,174	182.533
5	600.583,342 388.236,174	6	600.587,147 388.238,35	4.383

Punct început	X / Y	Punct sfârșit	X / Y	Lungime segment (** (m)
6	600.587,147 388.238,35	1	600.434,521 388.569,532	364.659

** Lungimile segmentelor sunt determinate în planul de proiecție Stereo 70 și sunt rotunjite la 1 milimetru.

*** Distanța dintre puncte este formată din segmente cumulate ce sunt mai mici decât valoarea 1 milimetru.

**DATE DESPRE IMOBILUL NR. 3356**

Oficiul de Cadastru și Publicitate Imobiliară PRAHOVA
Biroul de Cadastru și Publicitate Imobiliară Ploiești

A. Partea I. Descrierea imobilului

TEREN Extravilan

Adresa: Jud. Prahova, T89,V5719/16/7

Nr. Crt	Nr cadastral Nr. topografic	Suprafața* (mp)	Observații / Referințe
A1		1.193	Sector cadastral:85 Teren neimprejmuit;

B. Partea II. Proprietari și acte

Inscrieri privitoare la dreptul de proprietate și alte drepturi reale	Referințe
/	
Hotarare Judecatoreasca nr. 416, din 23/01/2003 emis de Judecatoria Ploiesti;	
B1	Intabulare, drept de PROPRIETATE, dobandit prin Hotarare Judecatoreasca, cota actuala 1/1 1) TIMARU NICOLAE
	A1

C. Partea III. SARCINI .

Inscrieri privind dezmembramintele dreptului de proprietate, drepturi reale de garanție și sarcini	Referințe
NU SUNT	

Anexa Nr. 1 La Partea I

Teren

Nr cadastral	Suprafața (mp)*	Observații / Referințe
	1.193	

* Suprafața este determinată în planul de proiecție Stereo 70.



Date referitoare la teren

Crt	Categorie folosință	Intra vilan	Suprafața (mp)	Tarla	Parcelă	Nr. topo	Observații / Referințe
1	vie	NU	1.193	89	5719/16/7	-	

Lungime Segmente

1) Valorile lungimilor segmentelor sunt obținute din proiecție în plan.

Punct început	X / Y	Punct sfârșit	X / Y	Lungime segment (** (m)
1	600.438,451 388.571,315	2	600.434,521 388.569,532	4.316
2	600.434,521 388.569,532	3	600.587,147 388.238,35	364.659
3	600.587,147 388.238,35	4	600.589,094 388.239,459	2.241
4	600.589,094 388.239,459	5	600.512,811 388.404,95	182.226
5	600.512,811 388.404,95	6	600.514,692 388.405,91	2.112

Punct început	X / Y	Punct sfârșit	X / Y	Lungime segment (** (m)
6	600.514,692 388.405,91	1	600.438,451 388.571,315	182.13

** Lungimile segmentelor sunt determinate în planul de proiecție Stereo 70 și sunt rotunjite la 1 milimetru.

*** Distanța dintre puncte este formată din segmente cumulate ce sunt mai mici decât valoarea 1 milimetru.

**DATE DESPRE IMOBILUL NR. 3357**

Oficiul de Cadastru și Publicitate Imobiliară PRAHOVA
Biroul de Cadastru și Publicitate Imobiliară Ploiești

A. Partea I. Descrierea imobilului

TEREN Extravilan

Adresa: Jud. Prahova, T89,V5719/16/8

Nr. Crt	Nr cadastral Nr. topografic	Suprafața* (mp)	Observații / Referințe
A1		1.193	Sector cadastral:85 Teren neimprejmuit;

B. Partea II. Proprietari și acte

Inscrieri privitoare la dreptul de proprietate și alte drepturi reale	Referințe
/	
Hotarare Judecatoreasca nr. 416, din 23/01/2003 emis de Judecatoria Ploiesti;	
B1	Intabulare, drept de PROPRIETATE, dobandit prin Hotarare Judecatoreasca, cota actuala 1/1 1) TIMARU ION
	A1

C. Partea III. SARCINI .

Inscrieri privind dezmembramintele dreptului de proprietate, drepturi reale de garanție și sarcini	Referințe
NU SUNT	

Anexa Nr. 1 La Partea I

Teren

Nr cadastral	Suprafața (mp)*	Observații / Referințe
	1.193	

* Suprafața este determinată în planul de proiecție Stereo 70.



Date referitoare la teren

Crt	Categorie folosință	Intravilan	Suprafața (mp)	Tarla	Parcelă	Nr. topo	Observații / Referințe
1	vie	NU	1.193	89	5719/16/8	-	

Lungime Segmente

1) Valorile lungimilor segmentelor sunt obținute din proiecție în plan.

Punct început	X / Y	Punct sfârșit	X / Y	Lungime segment (** (m)
1	600.440,486 388.572,239	2	600.438,451 388.571,315	2.235
2	600.438,451 388.571,315	3	600.514,692 388.405,91	182.13
3	600.514,692 388.405,91	4	600.512,811 388.404,95	2.112
4	600.512,811 388.404,95	5	600.589,094 388.239,459	182.226
5	600.589,094 388.239,459	6	600.592,859 388.241,604	4.333

Punct început	X / Y	Punct sfârșit	X / Y	Lungime segment (** (m)
6	600.592,859 388.241,604	1	600.440,486 388.572,239	364.056

** Lungimile segmentelor sunt determinate în planul de proiecție Stereo 70 și sunt rotunjite la 1 milimetru.

*** Distanța dintre puncte este formată din segmente cumulate ce sunt mai mici decât valoarea 1 milimetru.

**DATE DESPRE IMOBILUL NR. 3358**

Oficiul de Cadastru și Publicitate Imobiliară PRAHOVA
Biroul de Cadastru și Publicitate Imobiliară Ploiești

A. Partea I. Descrierea imobilului

TEREN Extravilan

Adresa: Jud. Prahova, T89,V5719/15

Nr. Crt	Nr cadastral Nr. topografic	Suprafața* (mp)	Observații / Referințe
A1		2.758	Sector cadastral:85 Teren neimprejmuit;

B. Partea II. Proprietari și acte

Inscrieri privitoare la dreptul de proprietate și alte drepturi reale	Referințe
/	
Act Administrativ nr. 206270, din 15/01/2010 emis de Comisia Judeteana Prahova;	
B1	A1
Intabulare, drept de PROPRIETATE, dobandit prin Reconstituire, cota actuala 1/1 1) DRAGOMIR MARIN	

C. Partea III. SARCINI .

Inscrieri privind dezmembramintele dreptului de proprietate, drepturi reale de garanție și sarcini	Referințe
NU SUNT	

Anexa Nr. 1 La Partea I

Teren

Nr cadastral	Suprafața (mp)*	Observații / Referințe
	2.758	

* Suprafața este determinată în planul de proiecție Stereo 70.



Date referitoare la teren

Crt	Categorie folosință	Intravilan	Suprafața (mp)	Tarla	Parcelă	Nr. topo	Observații / Referințe
1	vie	NU	2.758	89	5719/15	-	

Lungime Segmente

1) Valorile lungimilor segmentelor sunt obținute din proiecție în plan.

Punct început	X / Y	Punct sfârșit	X / Y	Lungime segment (** (m)
1	600.440,486 388.572,239	2	600.592,859 388.241,604	364.056
2	600.592,859 388.241,604	3	600.599,472 388.245,372	7.611
3	600.599,472 388.245,372	4	600.447,392 388.575,372	363.357
4	600.447,392 388.575,372	1	600.440,486 388.572,239	7.583

** Lungimile segmentelor sunt determinate în planul de proiecție Stereo 70 și sunt rotunjite la 1 milimetru.

***** Distanţa dintre puncte este formată din segmente cumulate ce sunt mai mici decât valoarea 1 milimetru.**

**DATE DESPRE IMOBILUL NR. 3359**

Oficiul de Cadastru și Publicitate Imobiliară PRAHOVA
Biroul de Cadastru și Publicitate Imobiliară Ploiești

A. Partea I. Descrierea imobilului

TEREN Extravilan

Adresa: Jud. Prahova, T 89 ; V 5719/14

Nr. Crt	Nr cadastral Nr. topografic	Suprafața* (mp)	Observații / Referințe
A1	25688	5.064	Sector cadastral:85 Teren neimprejmuit;

B. Partea II. Proprietari și acte

Inscrieri privitoare la dreptul de proprietate și alte drepturi reale		Referințe
18131 / 11/02/2022		
Act Administrativ nr. 215613, din 04/02/2022 emis de COMISIA JUDETEANA PRAHOVA;		
B1	Intabulare, drept de PROPRIETATE, dobandit prin Reconstituire, cota actuala 1/1, cota initiala 1/1	A1
	1) MĂRĂCINEANU ELENA 2) PĂUNOIU CONSTANTIN	

C. Partea III. SARCINI .

Inscrieri privind dezmembramintele dreptului de proprietate, drepturi reale de garanție și sarcini	Referințe
NU SUNT	

Anexa Nr. 1 La Partea I

Teren

Nr cadastral	Suprafața (mp)*	Observații / Referințe
25688	5.064	

* Suprafața este determinată în planul de proiecție Stereo 70.



Date referitoare la teren

Crt	Categorie folosință	Intra vilan	Suprafața (mp)	Tarla	Parcelă	Nr. topo	Observații / Referințe
1	vie	NU	5.064	89	5719/14	-	

Lungime Segmente

1) Valorile lungimilor segmentelor sunt obținute din proiecție în plan.

Punct început	X / Y	Punct sfârșit	X / Y	Lungime segment (** (m)
1	600.460,098 388.581,136	2	600.447,392 388.575,372	13.952
2	600.447,392 388.575,372	3	600.599,472 388.245,372	363.357
3	600.599,472 388.245,372	4	600.611,655 388.252,314	14.022
4	600.611,655 388.252,314	1	600.460,098 388.581,136	362.068

** Lungimile segmentelor sunt determinate în planul de proiecție Stereo 70 și sunt rotunjite la 1 milimetru.

***** Distanţa dintre puncte este formată din segmente cumulate ce sunt mai mici decât valoarea 1 milimetru.**

**DATE DESPRE IMOBILUL NR. 3360**

Oficiul de Cadastru și Publicitate Imobiliară PRAHOVA
Biroul de Cadastru și Publicitate Imobiliară Ploiești

A. Partea I. Descrierea imobilului

TEREN Extravilan

Adresa: Jud. Prahova, T89,V5719/13

Nr. Crt	Nr cadastral Nr. topografic	Suprafața* (mp)	Observații / Referințe
A1		2.336	Sector cadastral:85 Teren neimprejmuit;

B. Partea II. Proprietari și acte

Inscrieri privitoare la dreptul de proprietate și alte drepturi reale	Referințe
/	
Act Notarial nr. 159, din 12/08/2014 emis de NP Monica Tudorancea;	
B1	A1
Intabulare, drept de PROPRIETATE, dobandit prin Succesiune, cota actuala 1/1 1) PREDĂ ANTONELA	

C. Partea III. SARCINI .

Inscrieri privind dezmembramintele dreptului de proprietate, drepturi reale de garanție și sarcini	Referințe
NU SUNT	

Anexa Nr. 1 La Partea I

Teren

Nr cadastral	Suprafața (mp)*	Observații / Referințe
	2.336	

* Suprafața este determinată în planul de proiecție Stereo 70.



Date referitoare la teren

Crt	Categorie folosință	Intravilan	Suprafața (mp)	Tarla	Parcelă	Nr. topo	Observații / Referințe
1	vie	NU	2.336	89	5719/13	-	

Lungime Segmente

1) Valorile lungimilor segmentelor sunt obținute din proiecție în plan.

Punct început	X / Y	Punct sfârșit	X / Y	Lungime segment (** (m)
1	600.611,655 388.252,314	2	600.617,286 388.255,523	6.481
2	600.617,286 388.255,523	3	600.465,979 388.583,804	361.472
3	600.465,979 388.583,804	4	600.460,098 388.581,136	6.458
4	600.460,098 388.581,136	1	600.611,655 388.252,314	362.068

** Lungimile segmentelor sunt determinate în planul de proiecție Stereo 70 și sunt rotunjite la 1 milimetru.

***** Distanţa dintre puncte este formată din segmente cumulate ce sunt mai mici decât valoarea 1 milimetru.**

**DATE DESPRE IMOBILUL NR. 3361**

Oficiul de Cadastru și Publicitate Imobiliară PRAHOVA
Biroul de Cadastru și Publicitate Imobiliară Ploiești

A. Partea I. Descrierea imobilului

TEREN Extravilan

Adresa: Jud. Prahova, T89,V5719/12

Nr. Crt	Nr cadastral Nr. topografic	Suprafața* (mp)	Observații / Referințe
A1		2.000	Sector cadastral:85 Teren neimprejmuit;

B. Partea II. Proprietari și acte

Inscrieri privitoare la dreptul de proprietate și alte drepturi reale		Referințe
/		
Act Administrativ nr. 99942, din 12/06/2002 emis de Comisia Judeteana Prahova;		
B1	Intabulare, drept de PROPRIETATE, dobandit prin Reconstituire, cota actuala 1/1 1) DUMITRESCU ION 2) PIRVU MARIA 3) COJOCIA OLGA ELENA	A1

C. Partea III. SARCINI .

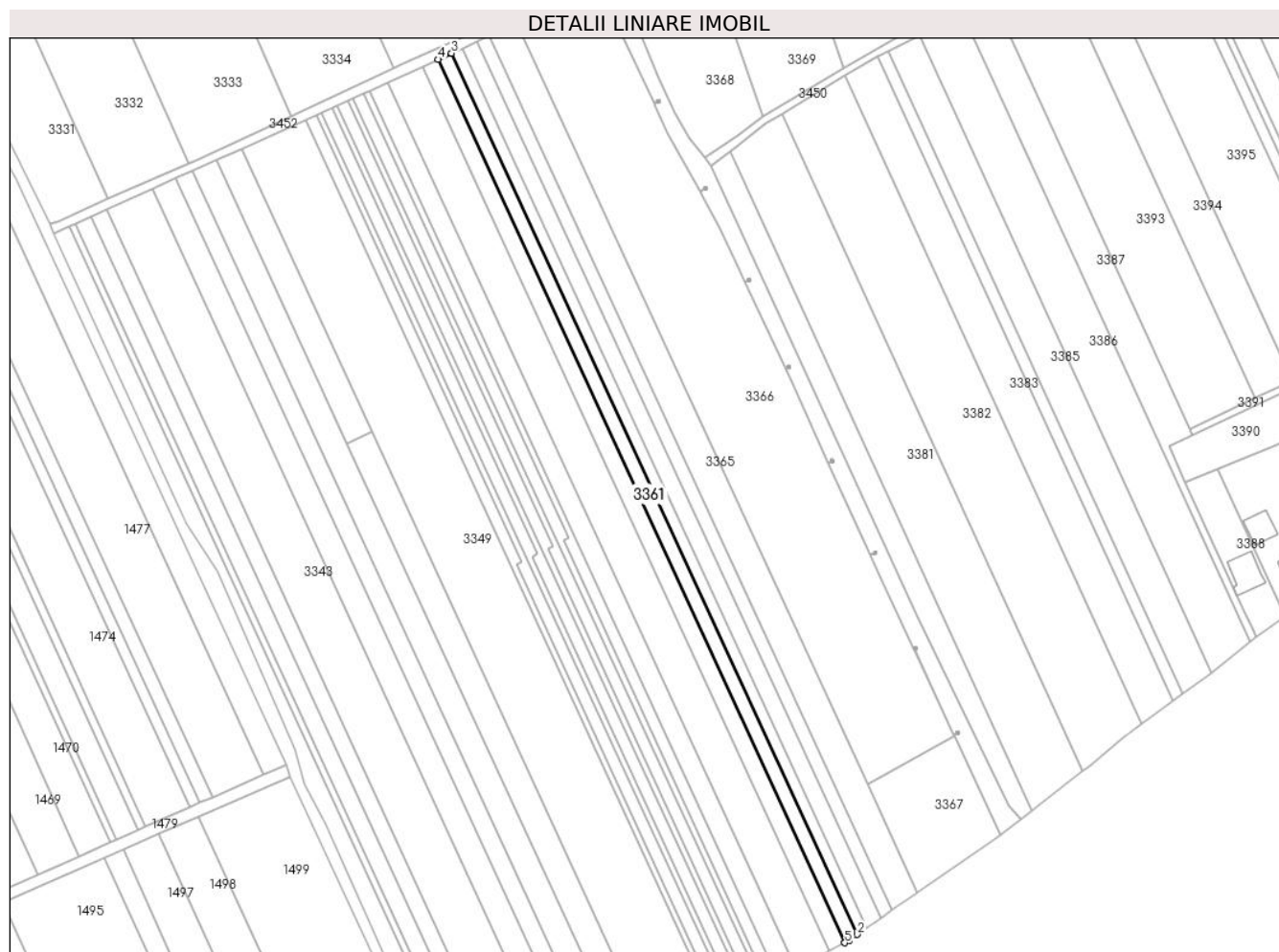
Inscrieri privind dezmembramintele dreptului de proprietate, drepturi reale de garanție și sarcini	Referințe
NU SUNT	

Anexa Nr. 1 La Partea I

Teren

Nr cadastral	Suprafața (mp)*	Observații / Referințe
	2.000	

* Suprafața este determinată în planul de proiecție Stereo 70.



Date referitoare la teren

Crt	Categorie folosință	Intravilan	Suprafața (mp)	Tarla	Parcelă	Nr. topo	Observații / Referințe
1	vie	NU	2.000	89	5719/12	-	

Lungime Segmente

1) Valorile lungimilor segmentelor sunt obținute din proiecție în plan.

Punct început	X / Y	Punct sfârșit	X / Y	Lungime segment (** (m)
1	600.618,919 388.256,453	2	600.621,966 388.258,602	3.729
2	600.621,966 388.258,602	3	600.471,023 388.586,093	360.602
3	600.471,023 388.586,093	4	600.465,979 388.583,804	5.539
4	600.465,979 388.583,804	5	600.617,286 388.255,523	361.472
5	600.617,286 388.255,523	1	600.618,919 388.256,453	1.879

**** Lungimile segmentelor sunt determinate în planul de proiecție Stereo 70 și sunt rotunjite la 1 milimetru.**

***** Distanța dintre puncte este formată din segmente cumulate ce sunt mai mici decât valoarea 1 milimetru.**

**DATE DESPRE IMOBILUL NR. 3362**

Oficiul de Cadastru și Publicitate Imobiliară PRAHOVA
Biroul de Cadastru și Publicitate Imobiliară Ploiești

A. Partea I. Descrierea imobilului

TEREN Extravilan

Adresa: Jud. Prahova, T89,V5719/12/1

Nr. Crt	Nr cadastral Nr. topografic	Suprafața* (mp)	Observații / Referințe
A1		1.560	Sector cadastral:85 Teren neimprejmit;

B. Partea II. Proprietari și acte

Inscrieri privitoare la dreptul de proprietate și alte drepturi reale		Referințe
/		
Act Administrativ nr. 102442, din 30/07/2002 emis de Comisia Judeteana Prahova;		
B1	Intabulare, drept de PROPRIETATE, dobandit prin Reconstituire, cota actuala 1/1 1) PIRVU VALERIU 2) TODICA ELENA 3) PIRVU LUCIAN 4) PIRVU GHEORGHE 5) PIRVU ION	A1

C. Partea III. SARCINI .

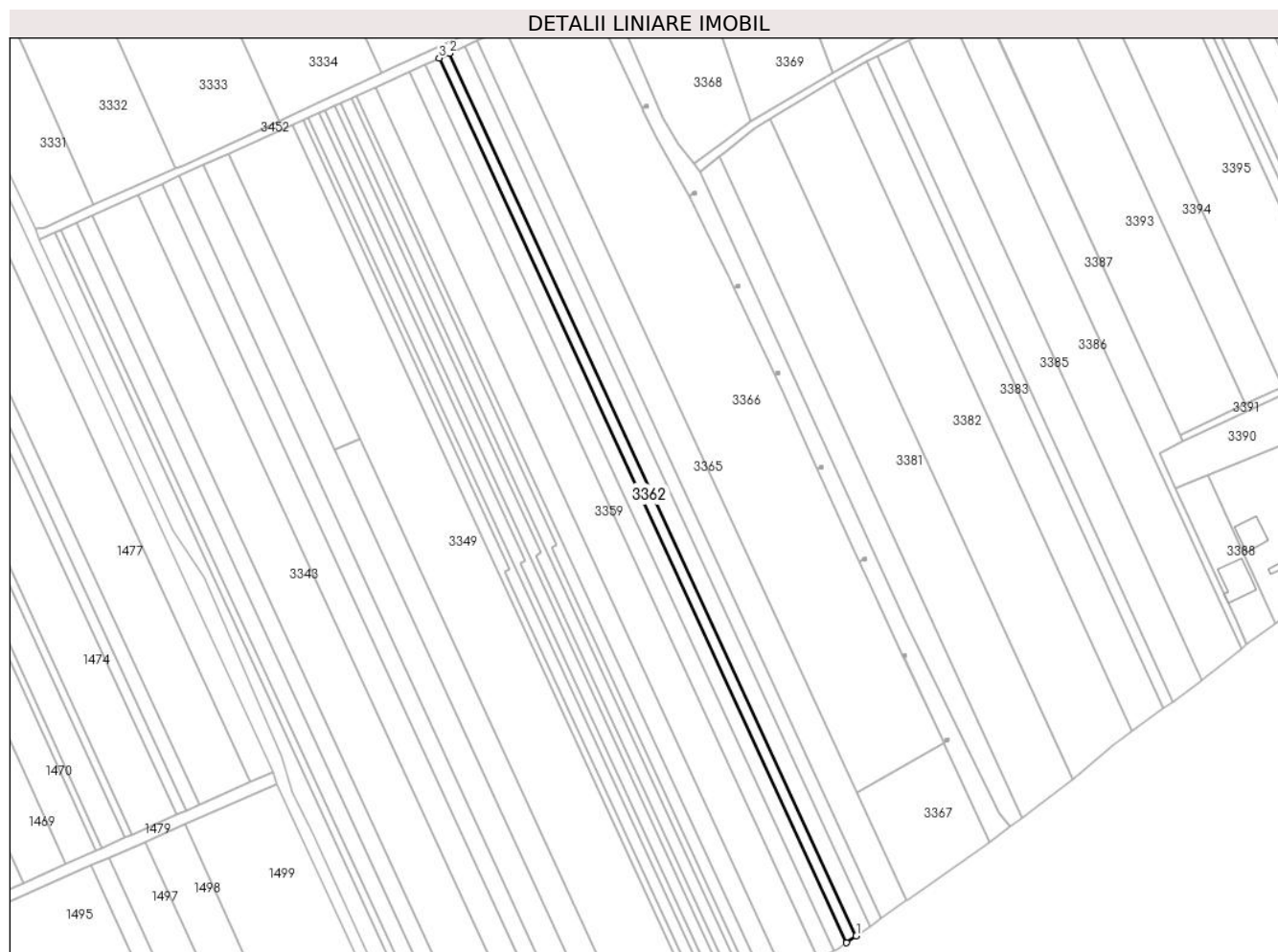
Inscrieri privind dezmembramintele dreptului de proprietate, drepturi reale de garanție și sarcini	Referințe
NU SUNT	

Anexa Nr. 1 La Partea I

Teren

Nr cadastral	Suprafața (mp)*	Observații / Referințe
	1.560	

* Suprafața este determinată în planul de proiecție Stereo 70.



Date referitoare la teren

Crt	Categorie folosință	Intra vilan	Suprafața (mp)	Tarla	Parcelă	Nr. topo	Observații / Referințe
1	vie	NU	1.560	89	5719/12/1	-	

Lungime Segmente

1) Valorile lungimilor segmentelor sunt obținute din proiecție în plan.

Punct început	X / Y	Punct sfârșit	X / Y	Lungime segment (** (m)
1	600.625,564 388.261,141	2	600.474,967 388.587,882	359.777
2	600.474,967 388.587,882	3	600.471,023 388.586,093	4.331
3	600.471,023 388.586,093	4	600.621,966 388.258,602	360.602
4	600.621,966 388.258,602	1	600.625,564 388.261,141	4.404

** Lungimile segmentelor sunt determinate în planul de proiecție Stereo 70 și sunt rotunjite la 1 milimetru.

***** Distanţa dintre puncte este formată din segmente cumulate ce sunt mai mici decât valoarea 1 milimetru.**

**DATE DESPRE IMOBILUL NR. 3363**

Oficiul de Cadastru și Publicitate Imobiliară PRAHOVA
Biroul de Cadastru și Publicitate Imobiliară Ploiești

A. Partea I. Descrierea imobilului

TEREN Extravilan

Adresa: Jud. Prahova, T89,V5719/11

Nr. Crt	Nr cadastral Nr. topografic	Suprafața* (mp)	Observații / Referințe
A1		2.218	Sector cadastral:85 Teren neimprejmuit;

B. Partea II. Proprietari și acte

Inscrieri privitoare la dreptul de proprietate și alte drepturi reale		Referințe
/		
Act Administrativ nr. 75612, din 18/03/1998 emis de Comisia Judeteana Prahova (Act administrativ nr. 9134/09.05.2024 emis de Primaria Urlati);		
B1	Intabulare, drept de PROPRIETATE, dobandit prin Reconstituire, cota actuala 1/1 1) PREDĂ SEVASTA 2) IONITA MARGARETA	A1

C. Partea III. SARCINI .

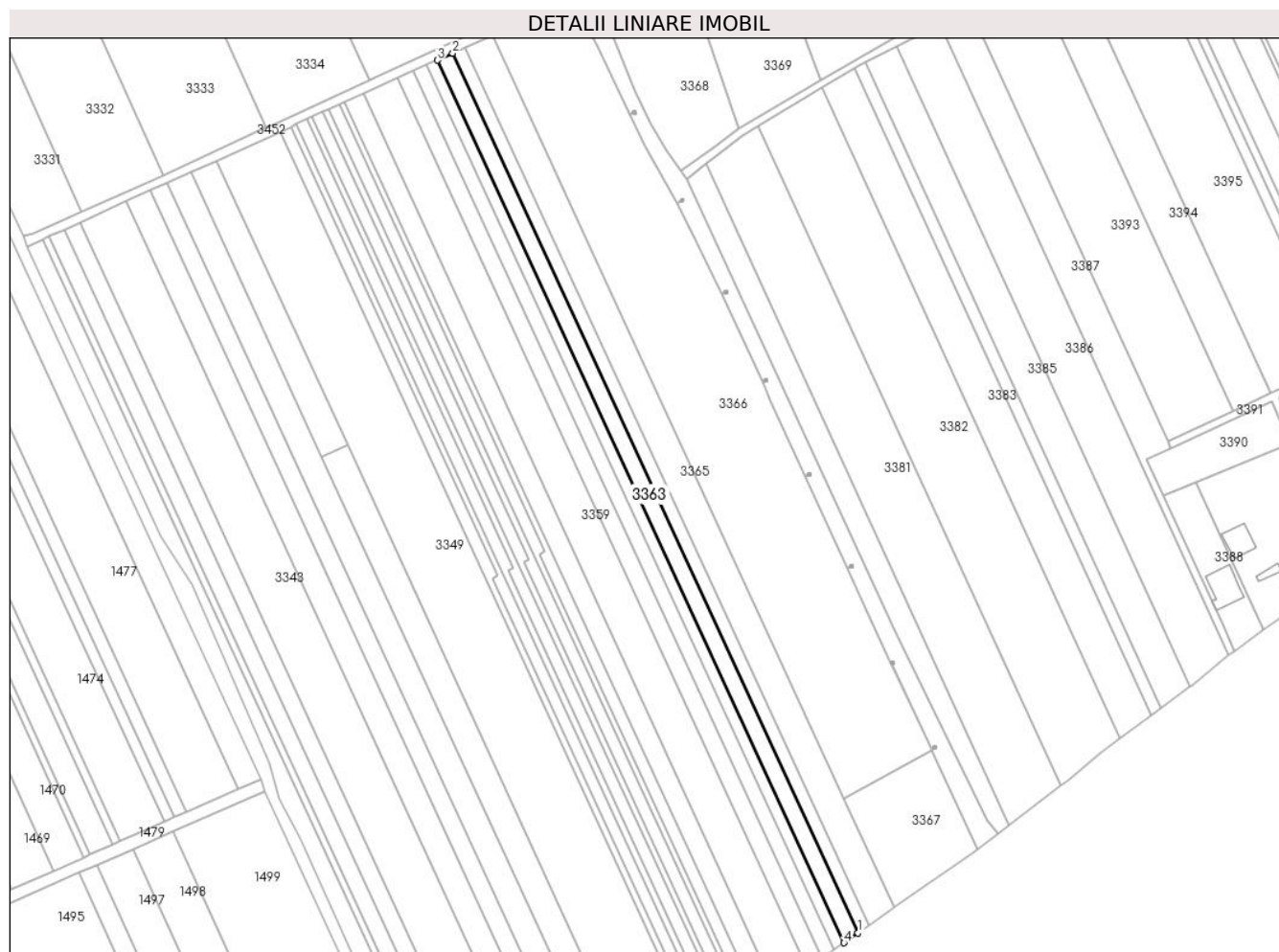
Inscrieri privind dezmembramintele dreptului de proprietate, drepturi reale de garanție și sarcini	Referințe
NU SUNT	

Anexa Nr. 1 La Partea I

Teren

Nr cadastral	Suprafața (mp)*	Observații / Referințe
	2.218	

* Suprafața este determinată în planul de proiecție Stereo 70.



Date referitoare la teren

Crt	Categorie folosință	Intra vilan	Suprafața (mp)	Tarla	Parcelă	Nr. topo	Observații / Referințe
1	vie	NU	2.218	89	5719/11	-	In TP T 90, V 5719/11

Lungime Segmente

1) Valorile lungimilor segmentelor sunt obținute din proiecție în plan.

Punct început	X / Y	Punct sfârșit	X / Y	Lungime segment (** (m)
1	600.630,695 388.264,76	2	600.480,59 388.590,433	358.601
2	600.480,59 388.590,433	3	600.474,967 388.587,882	6.175
3	600.474,967 388.587,882	4	600.625,564 388.261,141	359.777
4	600.625,564 388.261,141	1	600.630,695 388.264,76	6.279

** Lungimile segmentelor sunt determinate în planul de proiecție Stereo 70 și sunt rotunjite la 1 milimetru.

***** Distanţa dintre puncte este formată din segmente cumulate ce sunt mai mici decât valoarea 1 milimetru.**

**DATE DESPRE IMOBILUL NR. 3364**

Oficiul de Cadastru și Publicitate Imobiliară PRAHOVA
Biroul de Cadastru și Publicitate Imobiliară Ploiești

A. Partea I. Descrierea imobilului

TEREN Extravilan

Adresa: Jud. Prahova, T89,V5719/10

Nr. Crt	Nr cadastral Nr. topografic	Suprafața* (mp)	Observații / Referințe
A1		1.762	Sector cadastral:85 Teren neimprejmuit;

B. Partea II. Proprietari și acte

Inscrieri privitoare la dreptul de proprietate și alte drepturi reale		Referințe
/		
Act Notarial nr. 75, din 19/05/2005 emis de NP Diana Cristina Ionescu (Act administrativ nr. 67516/18.03.1997 emis de Comisia Judeteana Prahova);		
B1	Intabulare, drept de PROPRIETATE, dobandit prin Succesiune, cota actuala 1/1 1) OANCEA CRISTINA	A1

C. Partea III. SARCINI .

Inscrieri privind dezmembramintele dreptului de proprietate, drepturi reale de garanție și sarcini	Referințe
NU SUNT	

Anexa Nr. 1 La Partea I

Teren

Nr cadastral	Suprafața (mp)*	Observații / Referințe
	1.762	

* Suprafața este determinată în planul de proiecție Stereo 70.



Date referitoare la teren

Crt	Categorie folosință	Intra vilan	Suprafața (mp)	Tarla	Parcelă	Nr. topo	Observații / Referințe
1	vie	NU	1.762	89	5719/10	-	In TP T 90, V 5719/100

Lungime Segmente

1) Valorile lungimilor segmentelor sunt obținute din proiecție în plan.

Punct început	X / Y	Punct sfârșit	X / Y	Lungime segment (** (m)
1	600.480,59 388.590,433	2	600.630,695 388.264,76	358.601
2	600.630,695 388.264,76	3	600.634,784 388.267,644	5.004
3	600.634,784 388.267,644	4	600.485,071 388.592,466	357.664
4	600.485,071 388.592,466	1	600.480,59 388.590,433	4.921

** Lungimile segmentelor sunt determinate în planul de proiecție Stereo 70 și sunt rotunjite la 1 milimetru.

***** Distanţa dintre puncte este formată din segmente cumulate ce sunt mai mici decât valoarea 1 milimetru.**

**DATE DESPRE IMOBILUL NR. 3365**

Oficiul de Cadastru și Publicitate Imobiliară PRAHOVA
Biroul de Cadastru și Publicitate Imobiliară Ploiești

A. Partea I. Descrierea imobilului

TEREN Extravilan

Adresa: Jud. Prahova, T89,V5719/10

Nr. Crt	Nr cadastral Nr. topografic	Suprafața* (mp)	Observații / Referințe
A1		4.000	Sector cadastral:85 Teren neimprejmuț;

B. Partea II. Proprietari și acte

Inscrieri privitoare la dreptul de proprietate și alte drepturi reale		Referințe
/		
Act Notarial nr. 75, din 19/05/2005 emis de NP Diana Cristina Ionescu (Act administrativ nr. 67516/18.03.1997 emis de Comisia Judeteana Prahova);		
B1	Intabulare, drept de PROPRIETATE, dobandit prin Succesiune, cota actuala 1/3 1) OANCEA GHEORGHE	A1
B2	Intabulare, drept de PROPRIETATE, dobandit prin Succesiune, cota actuala 1/3 1) OANCEA CONSTANTIN	A1
Act Notarial nr. 30, din 09/04/2019 emis de NP Preda Popescu Florentina (Act administrativ nr. 67516/18.03.1997 emis de Comisia Judeteana Prahova);		
B3	Intabulare, drept de PROPRIETATE, dobandit prin Succesiune, cota actuala 1/3 1) OANCEA ALEXANDRA DOINA	A1

C. Partea III. SARCINI .

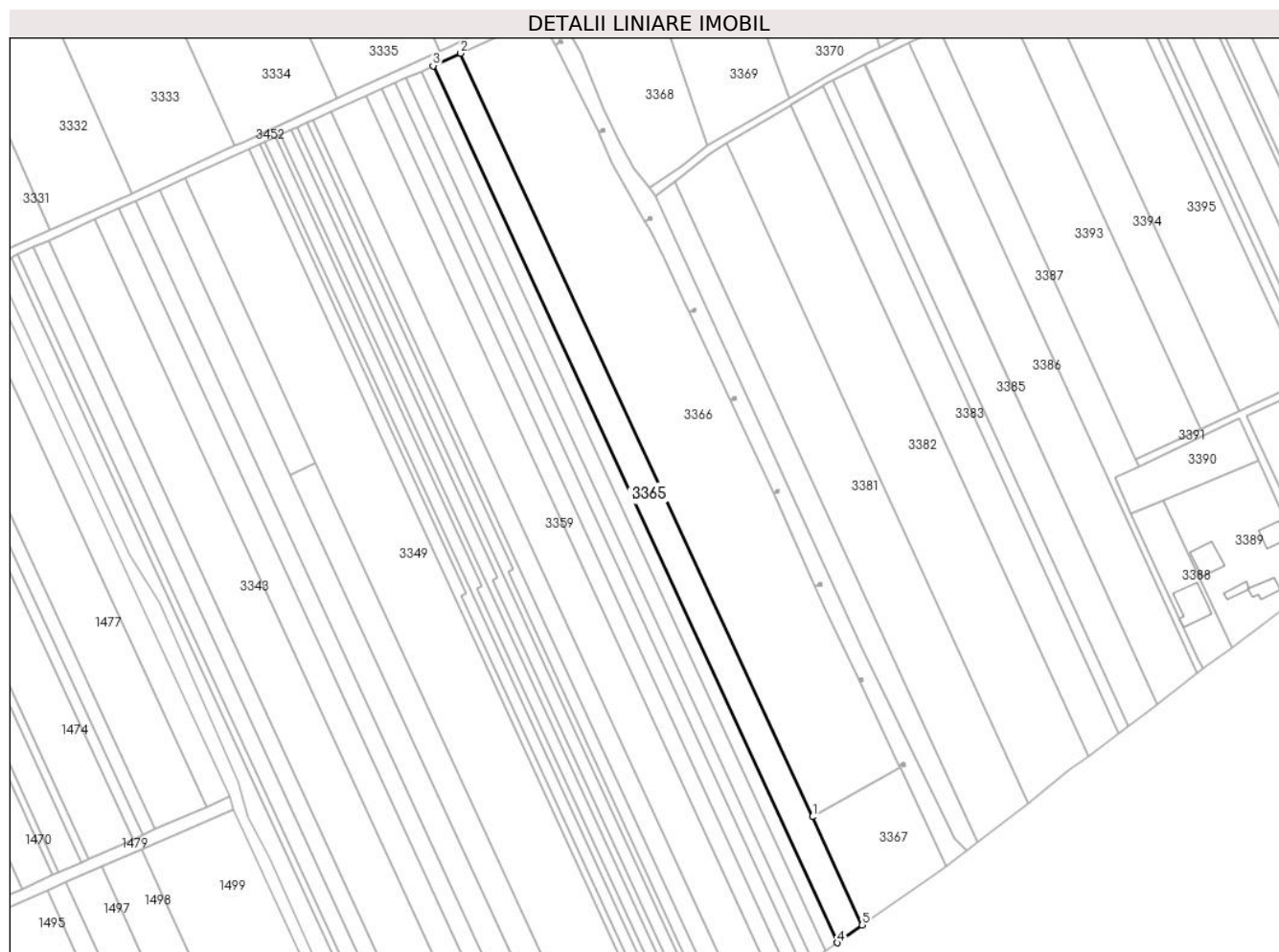
Inscrieri privind dezmembramintele dreptului de proprietate, drepturi reale de garanție și sarcini	Referințe
NU SUNT	

Anexa Nr. 1 La Partea I

Teren

Nr cadastral	Suprafața (mp)*	Observații / Referințe
	4.000	

* Suprafața este determinată în planul de proiecție Stereo 70.



Date referitoare la teren

Crt	Categorie folosință	Intravilan	Suprafața (mp)	Tarla	Parcelă	Nr. topo	Observații / Referințe
1	vie	NU	4.000	89	5719/10	-	In TP T 90, V 5719/100

Lungime Segmente

1) Valorile lungimilor segmentelor sunt obținute din proiecție în plan.

Punct început	X / Y	Punct sfârșit	X / Y	Lungime segment (** (m)
1	600.625,62 388.314,325	2	600.495,286 388.597,101	311.367
2	600.495,286 388.597,101	3	600.485,071 388.592,466	11.217
3	600.485,071 388.592,466	4	600.634,784 388.267,644	357.664
4	600.634,784 388.267,644	5	600.644,105 388.274,219	11.407
5	600.644,105 388.274,219	1	600.625,62 388.314,325	44.161

**** Lungimile segmentelor sunt determinate în planul de proiecție Stereo 70 și sunt rotunjite la 1 milimetru.**

***** Distanța dintre puncte este formată din segmente cumulate ce sunt mai mici decât valoarea 1 milimetru.**

**DATE DESPRE IMOBILUL NR. 3366**

Oficiul de Cadastru și Publicitate Imobiliară PRAHOVA
Biroul de Cadastru și Publicitate Imobiliară Ploiești

A. Partea I. Descrierea imobilului

TEREN Necunoscut

Nr. CF vechi:580
Nr. cadastral vechi:704

Adresa: Loc. Urlati, Jud. Prahova, T 89, V5719/9

Nr. Crt	Nr cadastral Nr. topografic	Suprafața* (mp)	Observații / Referințe
A1	22310	Din acte: 10.401 Masurata: 11.177	Sector cadastral:85 Teren neimprejmuit;

B. Partea II. Proprietari și acte

Inscrieri privitoare la dreptul de proprietate și alte drepturi reale	Referințe
12785 / 13/05/2005	
Act Notarial nr. 3363, din 11/05/2005 emis de BNP.IVAN CONSTANTIN (Act administrativ nr. 11164/07.06.2024 emis de Primaria Urlati);	
B1	A1
Intabulare, drept de PROPRIETATE cumparare ca bun comun, dobandit prin Conventie, cota actuala 1/1, cota initiala 1/1	
1) NITU IONEL ADRIAN	
2) NITU CARMEN ELENA, (soti)	
<i>OBSERVATII: (provenita din conversia CF 580)</i>	

C. Partea III. SARCINI .

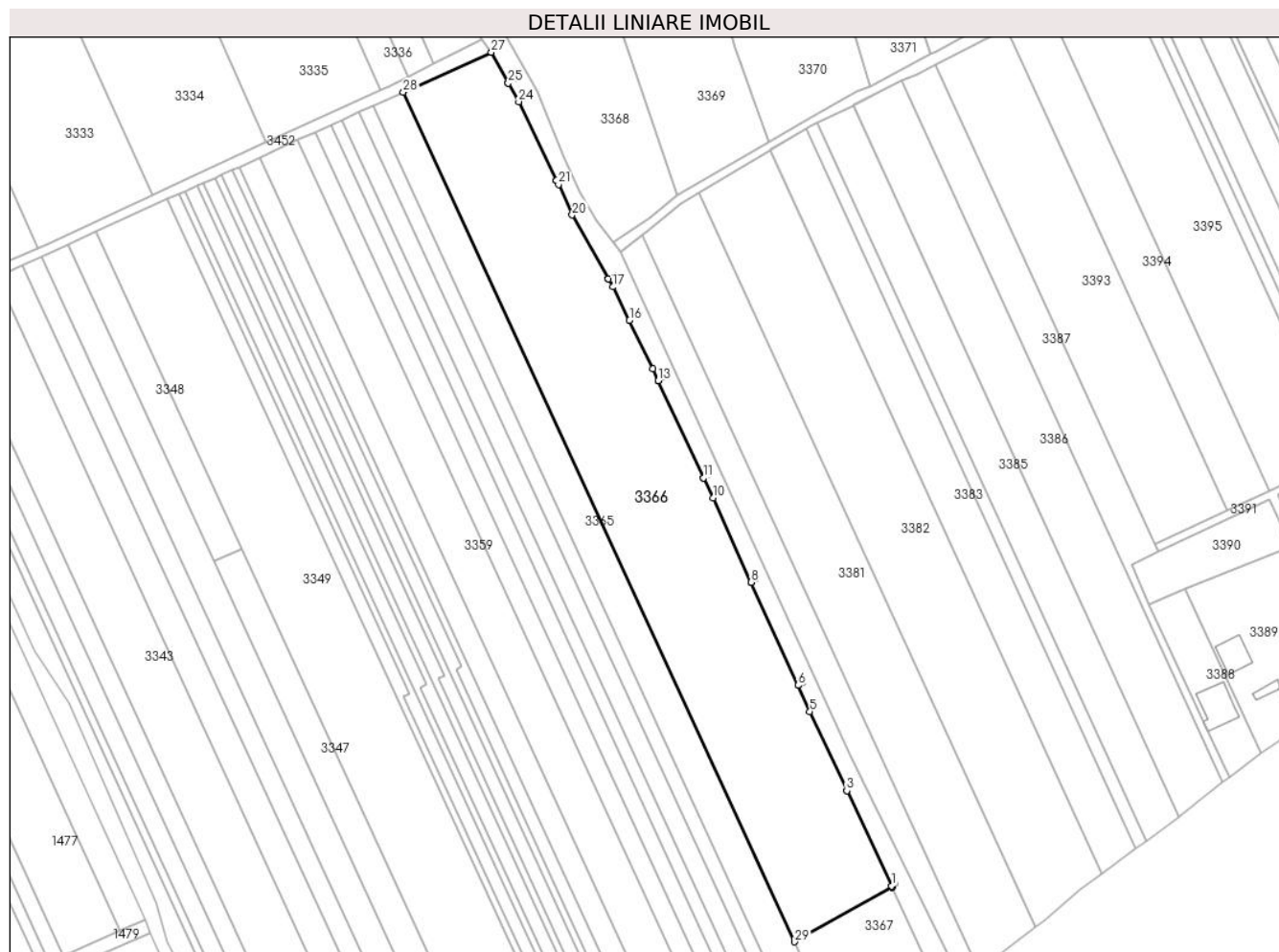
Inscrieri privind dezmembramintele dreptului de proprietate, drepturi reale de garanție și sarcini	Referințe
NU SUNT	

Anexa Nr. 1 La Partea I

Teren

Nr cadastral	Suprafața (mp)*	Observații / Referințe
22310	Din acte: 10.401 Masurata: 11.177	

* Suprafața este determinată în planul de proiecție Stereo 70.



Date referitoare la teren

Crt	Categorie folosință	Intra vilan	Suprafața (mp)	Tarla	Parcelă	Nr. topo	Observații / Referințe
1	vie	DA	1.988	89	5719/9	-	In acte T 91, V5747/10
2	vie	NU	9.189	89	5719/9	-	In acte T 91, V5747/10

Lungime Segmente

1) Valorile lungimilor segmentelor sunt obținute din proiecție în plan.

Punct început	X / Y	Punct sfârșit	X / Y	Lungime segment (** (m)	Punct început	X / Y	Punct sfârșit	X / Y	Lungime segment (** (m)
1	600.657,837 388.332,879	2	600.657,836 388.332,881	0.002	2	600.657,836 388.332,881	3	600.642,979 388.364,657	35.078
3	600.642,979 388.364,657	4	600.642,979 388.364,659	0.002	4	600.642,979 388.364,659	5	600.630,681 388.390,962	29.036
5	600.630,681 388.390,962	6	600.626,727 388.399,673	9.566	6	600.626,727 388.399,673	7	600.626,726 388.399,675	0.002
7	600.626,726 388.399,675	8	600.611,142 388.434,007	37.703	8	600.611,142 388.434,007	9	600.611,142 388.434,009	0.002

Punct început	X / Y	Punct sfârșit	X / Y	Lungime segment (** (m)
9	600.611,142 388.434,009	10	600.598,39 388.462,102	30.852
11	600.595,293 388.468,752	12	600.595,292 388.468,754	0.002
13	600.580,212 388.501,142	14	600.580,211 388.501,144	0.002
15	600.578,42 388.504,99	16	600.570,609 388.521,232	18.023
17	600.565,05 388.532,3	18	600.563,566 388.534,923	3.014
19	600.563,565 388.534,924	20	600.551,5 388.556,25	24.502
21	600.546,95 388.566,38	22	600.546,324 388.567,685	1.447
23	600.546,323 388.567,687	24	600.533,715 388.593,957	29.139
25	600.530,256 388.600,196	26	600.530,255 388.600,197	0.001
27	600.524,6 388.610,4	28	600.495,286 388.597,101	32.19
29	600.625,62 388.314,325	30	600.658,037 388.332,451	37.14

Punct început	X / Y	Punct sfârșit	X / Y	Lungime segment (** (m)
10	600.598,39 388.462,102	11	600.595,293 388.468,752	7.336
12	600.595,292 388.468,754	13	600.580,212 388.501,142	35.727
14	600.580,211 388.501,144	15	600.578,42 388.504,99	4.243
16	600.570,609 388.521,232	17	600.565,05 388.532,3	12.386
18	600.563,566 388.534,923	19	600.563,565 388.534,924	0.001
20	600.551,5 388.556,25	21	600.546,95 388.566,38	11.105
22	600.546,324 388.567,685	23	600.546,323 388.567,687	0.002
24	600.533,715 388.593,957	25	600.530,256 388.600,196	7.134
26	600.530,255 388.600,197	27	600.524,6 388.610,4	11.665
28	600.495,286 388.597,101	29	600.625,62 388.314,325	311.367
30	600.658,037 388.332,451	1	600.657,837 388.332,879	0.472

** Lungimile segmentelor sunt determinate în planul de proiecție Stereo 70 și sunt rotunjite la 1 milimetru.

*** Distanța dintre puncte este formată din segmente cumulate ce sunt mai mici decât valoarea 1 milimetru.

**DATE DESPRE IMOBILUL NR. 3367**

Oficiul de Cadastru și Publicitate Imobiliară PRAHOVA
Biroul de Cadastru și Publicitate Imobiliară Ploiești

A. Partea I. Descrierea imobilului

TEREN Necunoscut

Nr. CF vechi:549
Nr. cadastral vechi:705

Adresa: Loc. Urlati, Str Maruntis, Nr. FN, Jud. Prahova, T 89, Cc5708, A5709

Nr. Crt	Nr cadastral Nr. topografic	Suprafața* (mp)	Observații / Referințe
A1	23364	Din acte: 1.599 Masurata: 1.573	Sector cadastral:85 Teren imprejmuit;

B. Partea II. Proprietari și acte

Inscrieri privitoare la dreptul de proprietate și alte drepturi reale	Referințe
12792 / 13/05/2005	
Act Notarial nr. 3362, din 11/05/2005 emis de NP IVAN CONSTANTIN;	
B1	A1
Intabulare, drept de PROPRIETATEcumparare ca bun comun, dobandit prin Conventie, cota actuala 1/1, cota initiala 1/1	
1) NITU IONEL ADRIAN	
2) NITU CARMEN ELENA	

C. Partea III. SARCINI .

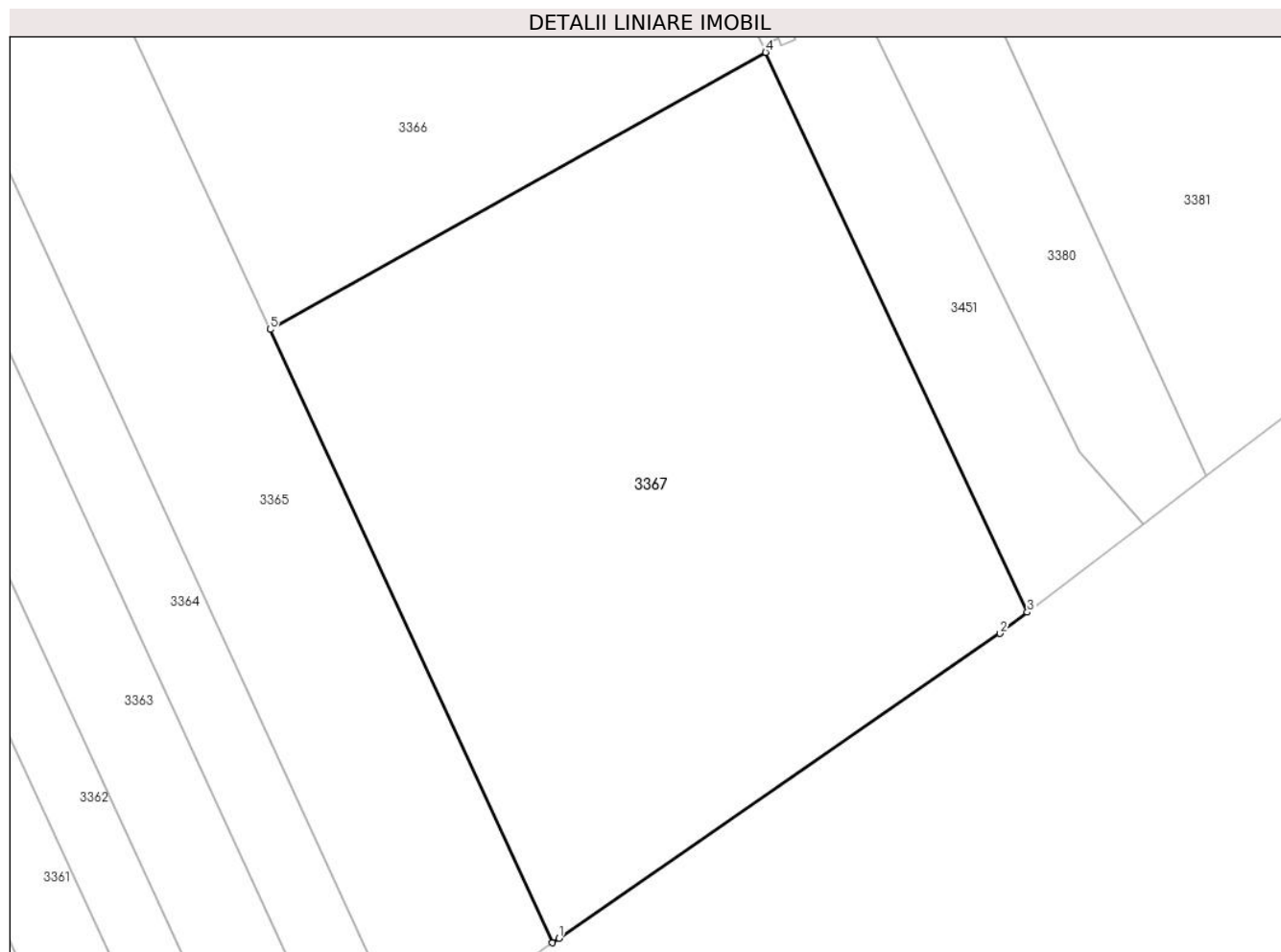
Inscrieri privind dezmembramintele dreptului de proprietate, drepturi reale de garanție și sarcini	Referințe
NU SUNT	

Anexa Nr. 1 La Partea I

Teren

Nr cadastral	Suprafața (mp)*	Observații / Referințe
23364	Din acte: 1.599 Masurata: 1.573	

* Suprafața este determinată în planul de proiecție Stereo 70.



Date referitoare la teren

Crt	Categorie folosință	Intra vilan	Suprafața (mp)	Tarla	Parcelă	Nr. topo	Observații / Referințe
1	curți constructii	DA	431	89	5708	-	
2	arabil	DA	1.008	89	5709	-	
3	arabil	NU	45	89	5709	-	
4	curți constructii	NU	89	89	5708	-	

Lungime Segmente

1) Valorile lungimilor segmentelor sunt obținute din proiecție în plan.

Punct început	X / Y	Punct sfârșit	X / Y	Lungime segment (** (m)
1	600.644,525 388.274,516	2	600.673,363 388.294,454	35.059
2	600.673,363 388.294,454	3	600.675,16 388.295,829	2.263

Punct început	X / Y	Punct sfârșit	X / Y	Lungime segment (** (m)
3	600.675,16 388.295,829	4	600.658,037 388.332,451	40.427
4	600.658,037 388.332,451	5	600.625,62 388.314,325	37.14
5	600.625,62 388.314,325	6	600.644,105 388.274,219	44.161
6	600.644,105 388.274,219	1	600.644,525 388.274,516	0.514

** Lungimile segmentelor sunt determinate în planul de proiecție Stereo 70 și sunt rotunjite la 1 milimetru.

*** Distanța dintre puncte este formată din segmente cumulate ce sunt mai mici decât valoarea 1 milimetru.

**DATE DESPRE IMOBILUL NR. 3368**

Oficiul de Cadastru și Publicitate Imobiliară PRAHOVA
Biroul de Cadastru și Publicitate Imobiliară Ploiești

A. Partea I. Descrierea imobilului

TEREN Necunoscut

Adresa: Loc. Urlati, Str Maruntis, Nr. 102, Jud. Prahova, T11, Cc317, A315

Nr. Crt	Nr cadastral Nr. topografic	Suprafața* (mp)	Observații / Referințe
A1		3.418	Sector cadastral:85 Teren neimprejmit;

B. Partea II. Proprietari și acte

Inscrieri privitoare la dreptul de proprietate și alte drepturi reale		Referințe
/		
Act Normativ nr. 7, din 13/03/1996 emis de Parlamentul Romaniei (Act administrativ nr.10657/30.05.2024 emis de Primaria Urlati);		
B1	Intabulare, drept de PROPRIETATE, dobandit prin Lege, cota actuala 1/1 1) NEIDENTIFICAT NEIDENTIFICAT	A1
Act Normativ nr. 7, din 13/03/1996 emis de Parlamentul Romaniei;		
B2	Se noteaza PROPRIETAR NEIDENTIFICAT, rezerva comisiei locale de fond funciar Urlati - conform art. 13, alin. 14	A1

C. Partea III. SARCINI .

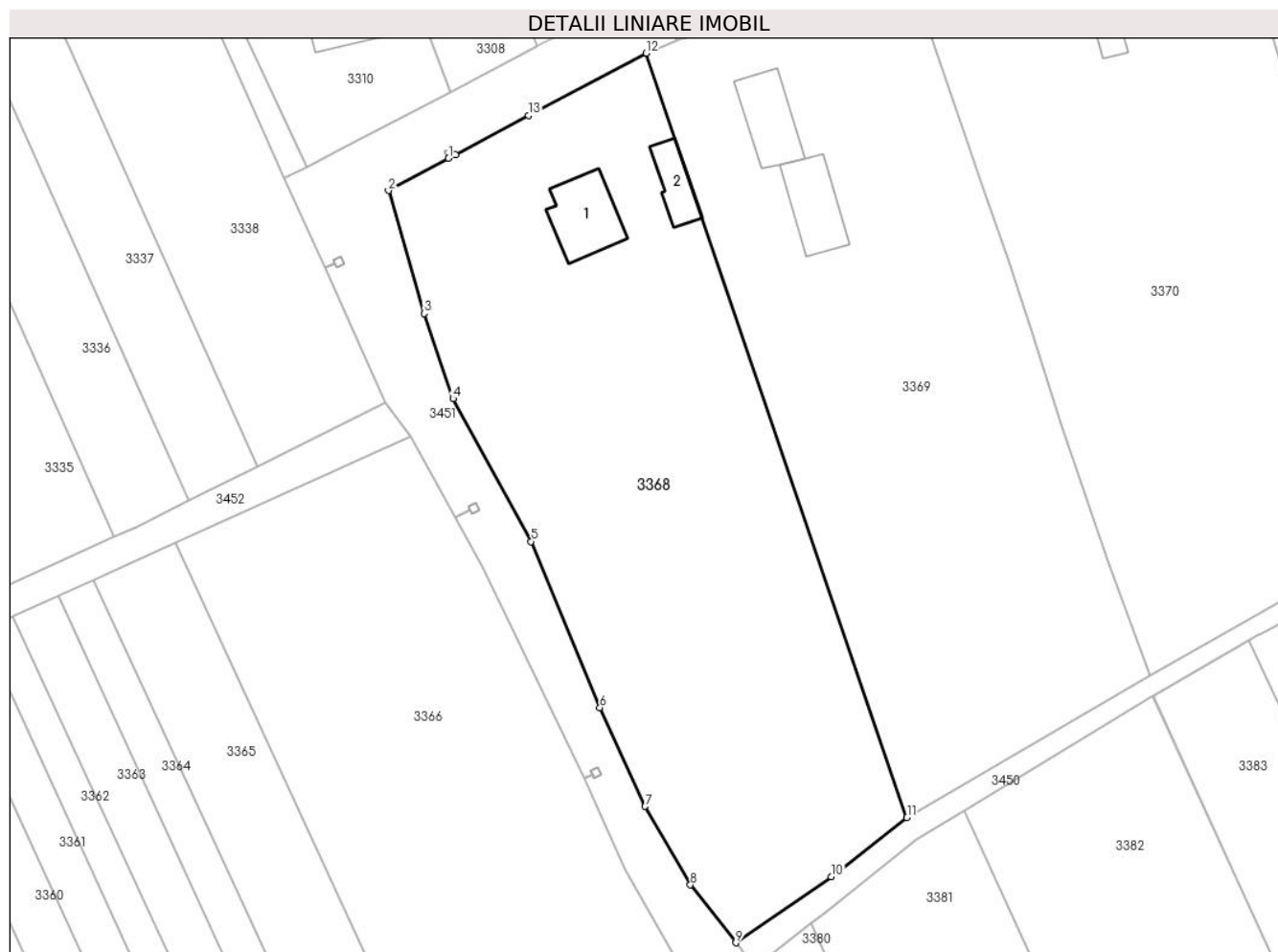
Inscrieri privind dezmembramintele dreptului de proprietate, drepturi reale de garanție și sarcini	Referințe
NU SUNT	

Anexa Nr. 1 La Partea I

Teren

Nr cadastral	Suprafața (mp)*	Observații / Referințe
	3.418	

* Suprafața este determinată în planul de proiecție Stereo 70.



Date referitoare la teren

Crt	Categorie folosință	Intravilan	Suprafața (mp)	Tarla	Parcelă	Nr. topo	Observații / Referințe
1	curți constructii	DA	800	11	317	-	
2	arabil	DA	2.310	11	315	-	
3	arabil	NU	308	11	315	-	

Date referitoare la construcții

Crt	Număr	Destinație construcție	Supraf. (mp)	Situație juridică	Observații / Referințe
A1.1		construcții de locuințe	74	Fara acte	Nr. niveluri:1; S. construita la sol:74 mp; S. construita desfasurata:74 mp; Locuinta
A1.2		construcții anexa	37	Fara acte	Nr. niveluri:1; S. construita la sol:37 mp; S. construita desfasurata:37 mp; Anexa

Lungime Segmente

1) Valorile lungimilor segmentelor sunt obținute din proiecție în plan.

Punct început	X / Y	Punct sfârșit	X / Y	Lungime segment (** (m))
1	600.529,398 388.645,072	2	600.521,88 388.641,04	8.531

Punct început	X / Y	Punct sfârșit	X / Y	Lungime segment (** (m)
2	600.521,88 388.641,04	3	600.526,35 388.625,71	15.968
3	600.526,35 388.625,71	4	600.529,94 388.615,07	11.229
4	600.529,94 388.615,07	5	600.539,72 388.597,23	20.345
5	600.539,72 388.597,23	6	600.548,3 388.576,49	22.445
6	600.548,3 388.576,49	7	600.553,94 388.564,15	13.568
7	600.553,94 388.564,15	8	600.559,61 388.554,36	11.313
8	600.559,61 388.554,36	9	600.565,28 388.547,13	9.188
9	600.565,28 388.547,13	10	600.577,22 388.555,37	14.507
10	600.577,22 388.555,37	11	600.586,67 388.562,75	11.99
11	600.586,67 388.562,75	12	600.554,1 388.658,2	100.854
12	600.554,1 388.658,2	13	600.539,37 388.650,42	16.658
13	600.539,37 388.650,42	14	600.530,28 388.645,545	10.315
14	600.530,28 388.645,545	1	600.529,398 388.645,072	1.001

** Lungimile segmentelor sunt determinate în planul de proiecție Stereo 70 și sunt rotunjite la 1 milimetru.

*** Distanța dintre puncte este formată din segmente cumulate ce sunt mai mici decât valoarea 1 milimetru.

**DATE DESPRE IMOBILUL NR. 3369**

Oficiul de Cadastru și Publicitate Imobiliară PRAHOVA
Biroul de Cadastru și Publicitate Imobiliară Ploiești

A. Partea I. Descrierea imobilului

TEREN Intravilan

Adresa: Loc. Urlati, Str Maruntis, Nr. 54, Jud. Prahova, T 11, Cc312,V313,A311/1

Nr. Crt	Nr cadastral Nr. topografic	Suprafața* (mp)	Observații / Referințe
A1	24056	Din acte: 3.001 Masurata: 3.375	Sector cadastral:85 Teren imprejmuit;

Construcții

Crt	Nr cadastral Nr. topografic	Adresa	Observații / Referințe
A1.1	24056-C1	Loc. Urlati, Str Maruntis, Nr. 54, Jud. Prahova, T 11, Cc312,V313,A311/1	Nr. niveluri:1; S. construita la sol:65 mp; S. construita desfasurata:65 mp; Locuinta
A1.2	24056-C2	Loc. Urlati, Str Maruntis, Nr. 54, Jud. Prahova, T 11, Cc312,V313,A311/1	Nr. niveluri:1; S. construita la sol:66 mp; S. construita desfasurata:66 mp; Anexa

B. Partea II. Proprietari și acte

Inscrieri privitoare la dreptul de proprietate și alte drepturi reale		Referințe
66039 / 26/06/2019		
Act Administrativ nr. 2048, din 07/02/2019 emis de PRIMARIA ORASULUI URLATI (act notarial nr 67 din 05.12.2018, emis de NP ANTON GEORGETA;act notarial nr 337 din 08.02.2019, emis de NP PUSCASU ION;act administrativ nr 10727 din 05.06.2019, emis de PRIMARIA ORASULUI URLATI;act administrativ nr 109660 din 09.07.2003, emis de COMISIA JUDETEANA PRAHOVA;act notarial nr 66 din 05.12.2018, emis de NP ANTON GEORGETA;act notarial nr 1828 din 19.09.1980, emis de NOTARIATUL DE STAT JUDETEAN PRAHOVA;hotarare judecatoreasca nr 3188 din 12.03.1992, emis de JUDECATORIA PLOIESTI);		
B1	Intabulare, drept de PROPRIETATE, dobandit prin Reconstituire, cota actuala 2/4, cota initiala 2/4 1) FRANCU ELENA 2) NICULESCU MARIA	A1
B2	Intabulare, drept de PROPRIETATE, dobandit prin Succesiune, cota actuala 1/8, cota initiala 1/8 1) NICULESCU MARIA	A1
B3	Intabulare, drept de PROPRIETATE, dobandit prin Succesiune, cota actuala 6/64, cota initiala 6/64 1) FRÎNCU MARIA	A1
B4	Intabulare, drept de PROPRIETATE, dobandit prin Succesiune, cota actuala 9/64, cota initiala 9/64 1) FRÎNCU MARIUS-ALIN	A1
B5	Intabulare, drept de PROPRIETATE, dobandit prin Succesiune, cota actuala 9/64, cota initiala 9/64 1) AVRAM CRISTINA-OANA	A1
B6	Intabulare, drept de PROPRIETATE, dobandit prin Succesiune, cota actuala 1/8, cota initiala 1/8 1) FRANCU ELENA	A1.1, A1.2
B7	Intabulare, drept de PROPRIETATE, dobandit prin Succesiune, cota actuala 7/16, cota initiala 7/16 1) NICULESCU MARIA	A1.1, A1.2
B8	Intabulare, drept de PROPRIETATE, dobandit prin Succesiune, cota actuala 14/128, cota initiala 14/128 1) FRÎNCU MARIA	A1.1, A1.2
B9	Intabulare, drept de PROPRIETATE, dobandit prin Succesiune, cota actuala 21/128, cota initiala 21/128 1) FRÎNCU MARIUS-ALIN	A1.1, A1.2
B10	Intabulare, drept de PROPRIETATE, dobandit prin Succesiune, cota actuala 21/128, cota initiala 21/128 1) AVRAM CRISTINA-OANA	A1.1, A1.2

C. Partea III. SARCINI

Inscrieri privind dezmembramintele dreptului de proprietate, drepturi reale de garanție și sarcini	Referințe
--	-----------

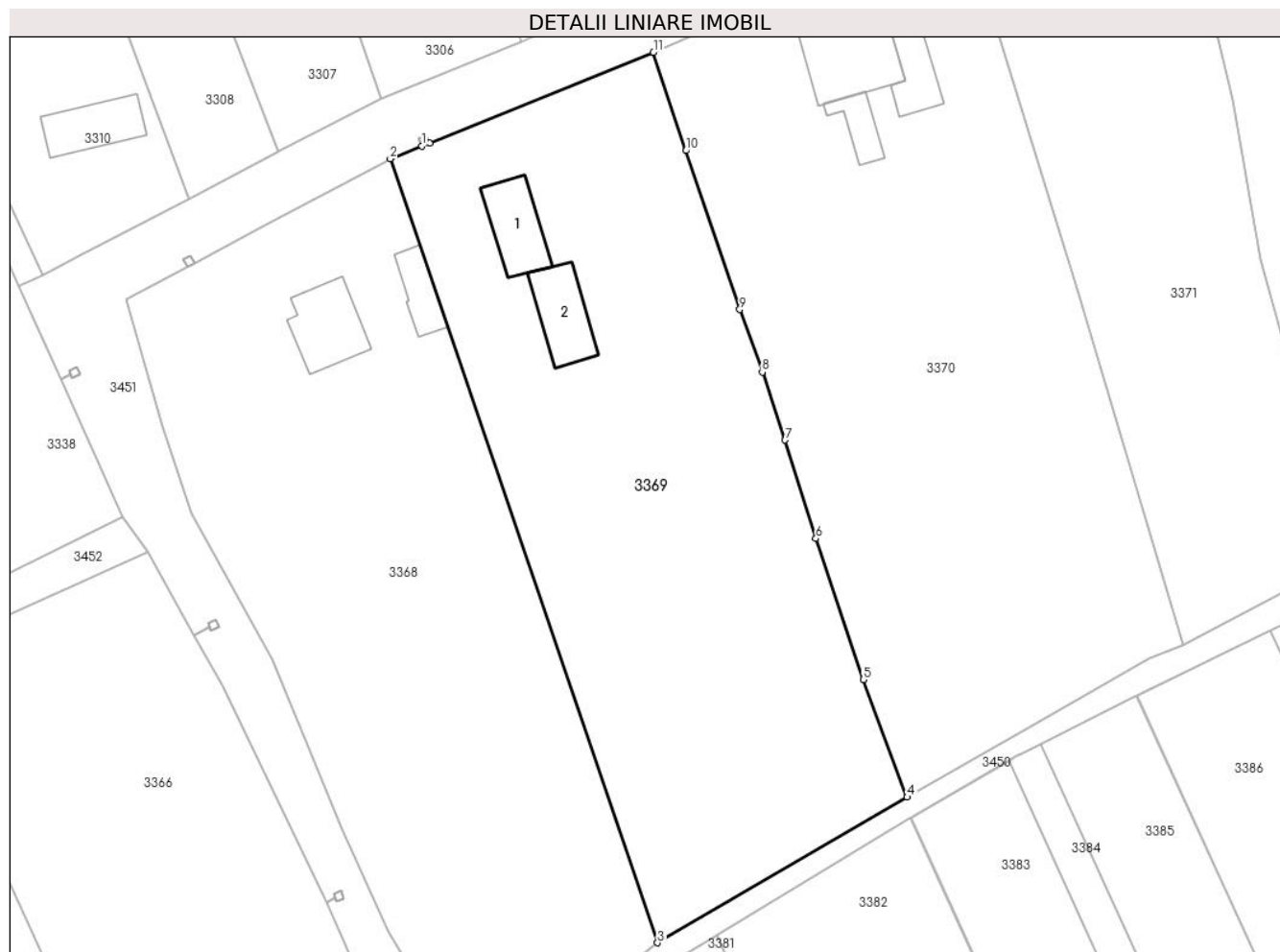
Inscrieri privind dezmembramintele dreptului de proprietate, drepturi reale de garanție și sarcini		Referințe
66039 / 26/06/2019		
Act Administrativ nr. 1264/2012, din 10/02/2015 emis de Execut. Jud. Lumperdean Florin;		
C1	se renoteaza somatia de plata transcrisa initial sub nr. 41917/2015 in registrul de transcriptiuni si inscriptiuni pentru recuperarea sumei de 133293,92 RON reprezentand debit calculat la data de 17.07.2012, suma de 8362,84 RON cheltuieli de executare si onorariu in favoarea creditoarei BANCPOST SA la cererea Ex. Jud. Lumperdean Florin (asupra cotei din imobil proprietatea lui Francu Elena)	A1, A1.1, A1.2
180736 / 21/12/2021		
Act Administrativ nr. 403/2015, din 17/12/2021 emis de Ex. Jud. GALEA CRISTIAN VIOREL (act administrativ nr 403/2015 din 03.02.2015, emis de Ex. Jud. GALEA CRISTIAN VIOREL);		
C2	se noteaza urmarirea silita imobiliara din dosar de executare nr. 403/2015 pentru recuperarea sumei de 23963,66 EUR reprezentand debit si a sumei de 8390,79 LEI cheltuieli de executare silita, in favoarea creditoarei INVESTCAPITAL LTD, la cererea executorului judecatoresc Galea Cristian Viorel, (asupra cotei parti din imobil apartinand numitei Francu Elena)	A1, A1.1, A1.2
180738 / 21/12/2021		
Hotarare Judecatoreasca nr. 12764/281/2014, din 12/05/2014 emis de JUDECATORIA PLOIESTI (act administrativ nr 1865/2014 din 17.12.2021, emis de EX. JUD. GALEA CRISTIAN VIOREL);		
C3	e noteaza urmarirea silita imobiliara din dosar de executare nr. 1865/2014 pentru recuperarea sumei restante de 95242,55 lei reprezentand debit si cheltuieli de executare silita, in favoarea creditoarei INVESTCAPITAL LTD, la cererea executorului judecatoresc Galea Cristian Viorel, (asupra cotei parti din imobil apartinand numitei Francu Elena)	A1, A1.1, A1.2
26894 / 28/02/2022		
Act Administrativ nr. 2561/2019, din 17/02/2022 emis de BEJ LUMPERDEAN FLORIN (hotarare judecatoreasca nr 168 din 09.01.2020, emis de JUDECATORIA PLOIESTI);		
C4	se noteaza urmarirea silita imobiliara din dosarul de executare nr. 2561/2019, pentru recuperarea sumei totale de 108800,04 RON reprezentand debit si cheltuieli de executare silita, in favoarea creditoarei PROSPEROCAPITAL S.a.R.L., la cererea executorului judecatoresc Lumperdean Florin, (asupra cotei parti din imobil apartinand numitei FRANCU ELENA)	A1, A1.1, A1.2

Anexa Nr. 1 La Partea I

Teren

Nr cadastral	Suprafața (mp)*	Observații / Referințe
24056	Din acte: 3.001 Masurata: 3.375	

* Suprafața este determinată în planul de proiecție Stereo 70.



Date referitoare la teren

Crt	Categorie folosință	Intra vilan	Suprafața (mp)	Tarla	Parcelă	Nr. topo	Observații / Referințe
1	curți constructii	DA	561	11	312	-	
2	vie	DA	821	11	313	-	
3	arabil	DA	1.993	11	311/1	-	

Date referitoare la construcții

Crt	Număr	Destinație construcție	Supraf. (mp)	Situație juridică	Observații / Referințe
A1.1	24056-C1	construcții de locuințe	65	Cu acte	Nr. niveluri:1; S. construita la sol:65 mp; S. construita desfasurata:65 mp; Locuinta
A1.2	24056-C2	construcții anexa	66	Cu acte	Nr. niveluri:1; S. construita la sol:66 mp; S. construita desfasurata:66 mp; Anexa

Lungime Segmente

1) Valorile lungimilor segmentelor sunt obținute din proiecție în plan.

Punct început	X / Y	Punct sfârșit	X / Y	Lungime segment (** (m)
1	600.557,95 388.659,757	2	600.554,1 388.658,2	4.153

Punct început	X / Y	Punct sfârșit	X / Y	Lungime segment (** (m)
2	600.554,1 388.658,2	3	600.586,67 388.562,75	100.854
3	600.586,67 388.562,75	4	600.617,05 388.580,47	35.17
4	600.617,05 388.580,47	5	600.611,715 388.594,795	15.286
5	600.611,715 388.594,795	6	600.605,933 388.611,968	18.12
6	600.605,933 388.611,968	7	600.602,182 388.623,954	12.559
7	600.602,182 388.623,954	8	600.599,407 388.632,249	8.747
8	600.599,407 388.632,249	9	600.596,656 388.639,844	8.078
9	600.596,656 388.639,844	10	600.590,114 388.659,196	20.428
10	600.590,114 388.659,196	11	600.586,152 388.671,164	12.607
11	600.586,152 388.671,164	12	600.558,877 388.660,132	29.422
12	600.558,877 388.660,132	1	600.557,95 388.659,757	1.0

** Lungimile segmentelor sunt determinate în planul de proiecție Stereo 70 și sunt rotunjite la 1 milimetru.

*** Distanța dintre puncte este formată din segmente cumulate ce sunt mai mici decât valoarea 1 milimetru.



DATE DESPRE IMOBILUL NR. 3370

Oficiul de Cadastru și Publicitate Imobiliară PRAHOVA
Biroul de Cadastru și Publicitate Imobiliară Ploiești

A. Partea I. Descrierea imobilului

TEREN Intravilan

Adresa: Loc. Urlati, Str Maruntis, Nr. 104, Jud. Prahova, T11, Cc310,A309

Nr. Crt	Nr cadastral Nr. topografic	Suprafața* (mp)	Observații / Referințe
A1		Din acte: 3.620 Masurata: 3.707	Sector cadastral:85 Teren imprejmuit;

Construcții

Crt	Nr cadastral Nr. topografic	Adresa	Observații / Referințe
A1.1		Loc. Urlati, Str Maruntis, Nr. 104, Jud. Prahova, T11,Cc310,A309	Nr. niveluri:1; S. construita la sol:115 mp; S. construita desfasurata:115 mp; Locuinta
A1.2		Loc. Urlati, Str Maruntis, Nr. 104, Jud. Prahova, T11, Cc310,A309	Nr. niveluri:1; S. construita la sol:61 mp; S. construita desfasurata:61 mp; Anexa
A1.3		Loc. Urlati, Str Maruntis, Nr. 104, Jud. Prahova, T11, Cc310,A309	Nr. niveluri:1; S. construita la sol:30 mp; S. construita desfasurata:30 mp; Anexa

B. Partea II. Proprietari și acte

Inscrieri privitoare la dreptul de proprietate și alte drepturi reale		Referințe
/		
Act Notarial nr. 36, din 08/06/2001 emis de NP Anton Georgeta;		
B1	Intabulare, drept de PROPRIETATE, dobandit prin Succesiune, cota actuala 1/4 1) DOMNICA DUMITRA	A1
Act Notarial nr. 36, din 08/06/2015 emis de NP Anton Georgeta;		
B2	Intabulare, drept de PROPRIETATE, dobandit prin Succesiune, cota actuala 1/4 1) DOMNICA ELENA	A1
B3	Intabulare, drept de PROPRIETATE, dobandit prin Succesiune, cota actuala 1/4 1) PANA ELISABETA	A1
Act Notarial nr. 39, din 08/06/2015 emis de NP Anton Georgeta;		
B4	Intabulare, drept de PROPRIETATE, dobandit prin Succesiune, cota actuala 1/12 1) DOMNICA CRISTINA	A1
B5	Intabulare, drept de PROPRIETATE, dobandit prin Succesiune, cota actuala 1/12 1) DOMNICA ELENA STEFANIA	A1
B6	Intabulare, drept de PROPRIETATE, dobandit prin Succesiune, cota actuala 1/12 1) DOMNICA ANITA GEORGIANA	A1
Act Notarial nr. 36, din 08/06/2015 emis de NP Anton Georgeta;		
B7	Intabulare, drept de PROPRIETATE, dobandit prin Succesiune, cota actuala 1/8 1) DOMNICA DUMITRA	A1.1, A1.2, A1.3
B8	Intabulare, drept de PROPRIETATE, dobandit prin Succesiune, cota actuala 1/8 1) DOMNICA ELENA	A1.1, A1.2, A1.3
Act Notarial nr. 36, din 09/06/2015 emis de NP Anton Georgeta;		
B9	Intabulare, drept de PROPRIETATE, dobandit prin Succesiune, cota actuala 1/8 1) PANA ELISABETA	A1.1, A1.2, A1.3
Act Notarial nr. 39, din 08/06/2015 emis de NP Anton Georgeta;		
B10	Intabulare, drept de PROPRIETATE, dobandit prin Succesiune, cota actuala 1/24 1) DOMNICA CRISTINA	A1.1, A1.2, A1.3
B11	Intabulare, drept de PROPRIETATE, dobandit prin Succesiune, cota actuala 1/24 1) DOMNICA ELENA STEFANIA	A1.1, A1.2, A1.3

Inscrieri privitoare la dreptul de proprietate și alte drepturi reale		Referințe
B12	Intabulare, drept de PROPRIETATE, dobandit prin Succesiune, cota actuala 1/24 1) DOMNICA ANITA GEORGIANA	A1.1, A1.2, A1.3
Act Administrativ nr. 10604, din 30/05/2024 emis de Primaria Urlati;		
B13	Intabulare, drept de PROPRIETATE, dobandit prin Construire, cota actuala 1/2 1) DOMNICA DUMITRA	A1.1, A1.2, A1.3

C. Partea III. SARCINI .

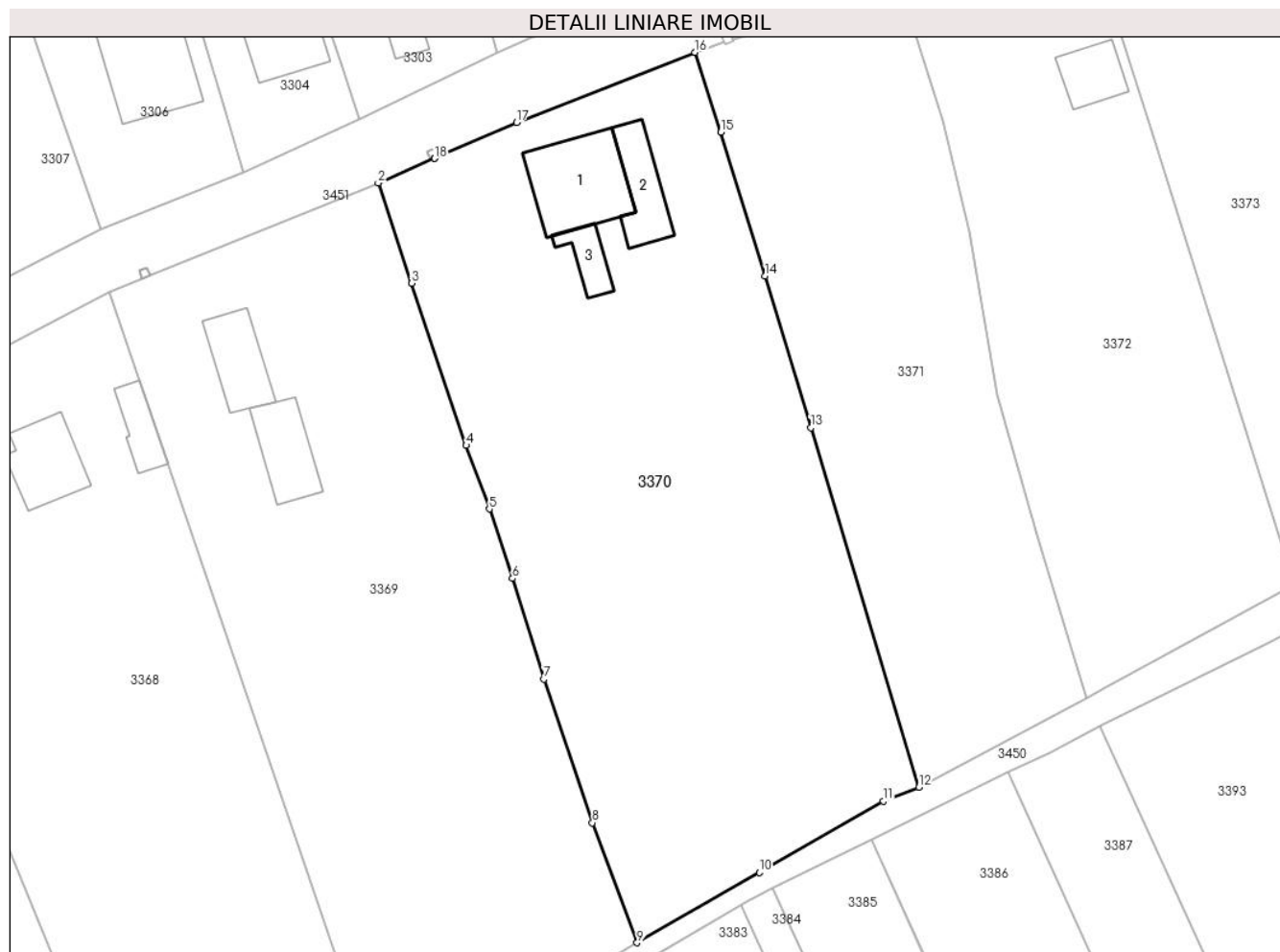
Inscrieri privind dezmembramintele dreptului de proprietate, drepturi reale de garanție și sarcini	Referințe
NU SUNT	

Anexa Nr. 1 La Partea I

Teren

Nr cadastral	Suprafața (mp)*	Observații / Referințe
	Din acte: 3.620 Masurata: 3.707	

* Suprafața este determinată în planul de proiecție Stereo 70.



Date referitoare la teren

Crt	Categorie folosință	Intravilan	Suprafața (mp)	Tarla	Parcelă	Nr. topo	Observații / Referințe
1	curți constructii	DA	1.816	11	310	-	
2	arabil	DA	1.891	11	309	-	

Date referitoare la construcții

Crt	Număr	Destinație construcție	Supraf. (mp)	Situație juridică	Observații / Referințe
A1.1		construcții de locuințe	115	Cu acte	Nr. niveluri:1; S. construita la sol:115 mp; S. construita desfasurata:115 mp; Locuinta
A1.2		construcții anexa	61	Cu acte	Nr. niveluri:1; S. construita la sol:61 mp; S. construita desfasurata:61 mp; Anexa
A1.3		construcții anexa	30	Cu acte	Nr. niveluri:1; S. construita la sol:30 mp; S. construita desfasurata:30 mp; Anexa

Lungime Segmente

1) Valorile lungimilor segmentelor sunt obținute din proiecție în plan.

Punct început	X / Y	Punct sfârșit	X / Y	Lungime segment (** (m)
1	600.592,866 388.674,105	2	600.586,152 388.671,164	7.33

Punct început	X / Y	Punct sfârșit	X / Y	Lungime segment (** (m)
2	600.586,152 388.671,164	3	600.590,114 388.659,196	12.607
3	600.590,114 388.659,196	4	600.596,656 388.639,844	20.428
4	600.596,656 388.639,844	5	600.599,407 388.632,249	8.078
5	600.599,407 388.632,249	6	600.602,182 388.623,954	8.747
6	600.602,182 388.623,954	7	600.605,933 388.611,968	12.559
7	600.605,933 388.611,968	8	600.611,715 388.594,795	18.12
8	600.611,715 388.594,795	9	600.617,05 388.580,47	15.286
9	600.617,05 388.580,47	10	600.631,642 388.588,858	16.831
10	600.631,642 388.588,858	11	600.646,488 388.597,4	17.128
11	600.646,488 388.597,4	12	600.650,719 388.599,036	4.536
12	600.650,719 388.599,036	13	600.637,805 388.641,943	44.808
13	600.637,805 388.641,943	14	600.632,353 388.660,058	18.918
14	600.632,353 388.660,058	15	600.627,065 388.677,235	17.973
15	600.627,065 388.677,235	16	600.623,966 388.686,76	10.016
16	600.623,966 388.686,76	17	600.602,647 388.678,39	22.903
17	600.602,647 388.678,39	18	600.592,868 388.674,106	10.676
18	600.592,868 388.674,106	1	600.592,866 388.674,105	0.002

** Lungimile segmentelor sunt determinate în planul de proiecție Stereo 70 și sunt rotunjite la 1 milimetru.

*** Distanța dintre puncte este formată din segmente cumulate ce sunt mai mici decât valoarea 1 milimetru.

**DATE DESPRE IMOBILUL NR. 3371**

Oficiul de Cadastru și Publicitate Imobiliară PRAHOVA
Biroul de Cadastru și Publicitate Imobiliară Ploiești

A. Partea I. Descrierea imobilului

TEREN Intravilan

Adresa: Loc. Urlati, Str Maruntis, Jud. Prahova, T 11, A 308

Nr. Crt	Nr cadastral Nr. topografic	Suprafața* (mp)	Observații / Referințe
A1		2.125	Sector cadastral:85 Teren imprejmuit; Partial imprejmuit

B. Partea II. Proprietari și acte

Inscrieri privitoare la dreptul de proprietate și alte drepturi reale		Referințe
/		
Act Normativ nr. 7, din 13/03/1996 emis de Parlamentul Romaniei (Act administrativ nr. 10657/30.05.2024 emis de Primaria Urlati);		
B1	Intabulare, drept de PROPRIETATE, dobandit prin Lege, cota actuala 1/1 1) NEIDENTIFICAT NEIDENTIFICAT	A1
Act Normativ nr. 7, din 13/03/1996 emis de Parlamentul Romaniei;		
B2	Se noteaza PROPRIETAR NEIDENTIFICAT, rezerva comisiei locale de fond funciar Urlati - conform art. 13, alin. 14	A1

C. Partea III. SARCINI .

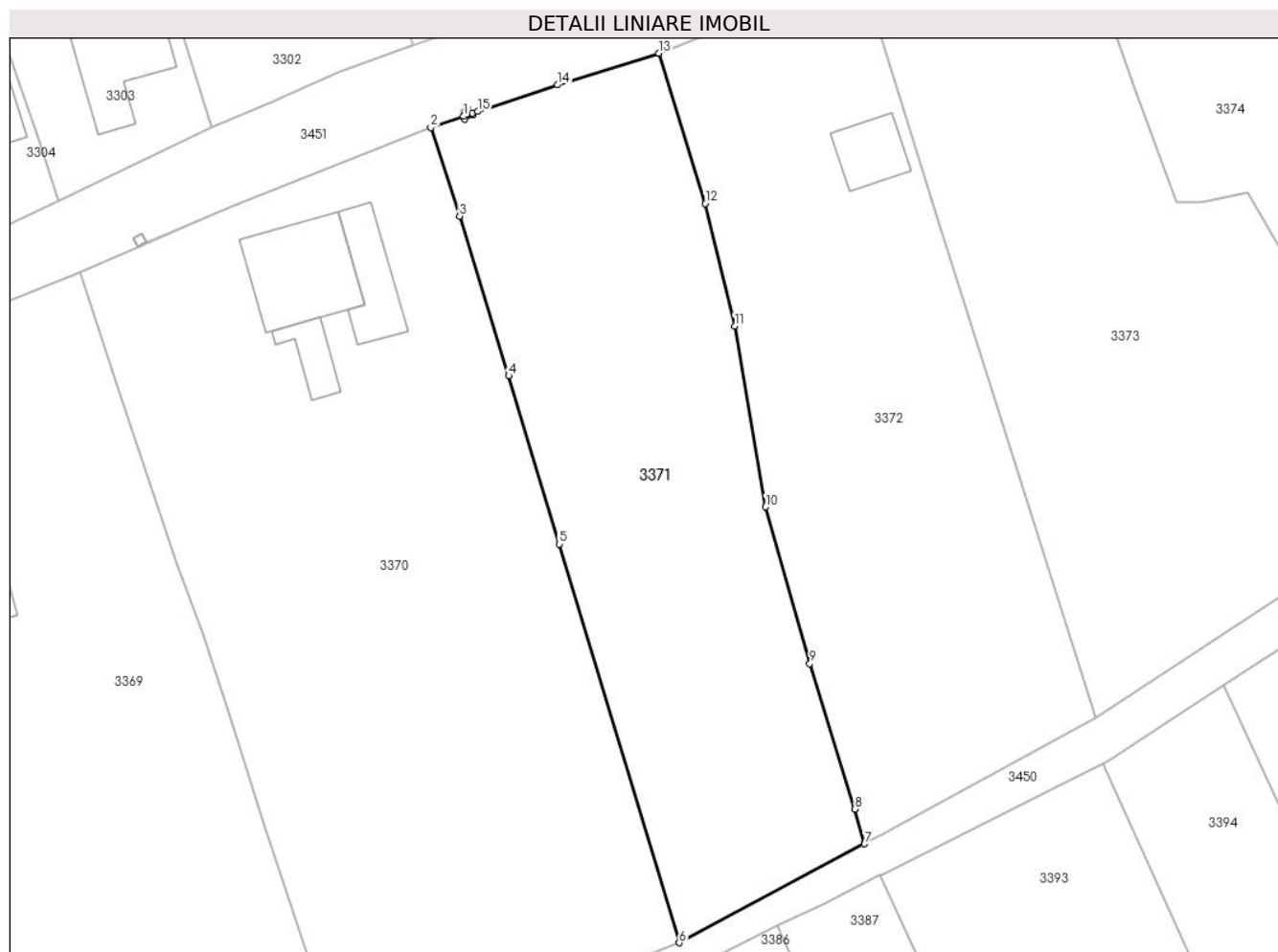
Inscrieri privind dezmembramintele dreptului de proprietate, drepturi reale de garanție și sarcini	Referințe
NU SUNT	

Anexa Nr. 1 La Partea I

Teren

Nr cadastral	Suprafața (mp)*	Observații / Referințe
	2.125	Partial împrejmuit

* Suprafața este determinată în planul de proiecție Stereo 70.



Date referitoare la teren

Crt	Categorie folosință	Intravilan	Suprafața (mp)	Tarla	Parcelă	Nr. topo	Observații / Referințe
1	arabil	DA	2.125	11	308	-	

Lungime Segmente

1) Valorile lungimilor segmentelor sunt obținute din proiecție în plan.

Punct început	X / Y	Punct sfârșit	X / Y	Lungime segment (** (m)
1	600.627,509 388.687,978	2	600.623,966 388.686,76	3.747
2	600.623,966 388.686,76	3	600.627,065 388.677,235	10.016
3	600.627,065 388.677,235	4	600.632,353 388.660,058	17.973
4	600.632,353 388.660,058	5	600.637,805 388.641,943	18.918
5	600.637,805 388.641,943	6	600.650,719 388.599,036	44.808

Punct început	X / Y	Punct sfârșit	X / Y	Lungime segment (** (m)
6	600.650,719 388.599,036	7	600.670,68 388.609,678	22.621
7	600.670,68 388.609,678	8	600.669,615 388.613,414	3.885
8	600.669,615 388.613,414	9	600.664,788 388.629,078	16.391
9	600.664,788 388.629,078	10	600.660,018 388.645,936	17.52
10	600.660,018 388.645,936	11	600.656,704 388.665,401	19.745
11	600.656,704 388.665,401	12	600.653,519 388.678,599	13.577
12	600.653,519 388.678,599	13	600.648,539 388.694,767	16.918
13	600.648,539 388.694,767	14	600.637,603 388.691,358	11.455
14	600.637,603 388.691,358	15	600.629,016 388.688,496	9.051
15	600.629,016 388.688,496	16	600.628,458 388.688,304	0.59
16	600.628,458 388.688,304	17	600.628,55 388.688,097	0.227
17	600.628,55 388.688,097	18	600.627,637 388.687,69	1.0
18	600.627,637 388.687,69	1	600.627,509 388.687,978	0.315

** Lungimile segmentelor sunt determinate în planul de proiecție Stereo 70 și sunt rotunjite la 1 milimetru.

*** Distanța dintre puncte este formată din segmente cumulate ce sunt mai mici decât valoarea 1 milimetru.

**DATE DESPRE IMOBILUL NR. 3372**

Oficiul de Cadastru și Publicitate Imobiliară PRAHOVA
Biroul de Cadastru și Publicitate Imobiliară Ploiești

A. Partea I. Descrierea imobilului

TEREN Intravilan

Adresa: Loc. Urlati, Str Maruntis, Nr. 106, Jud. Prahova, T 11, Cc 307, V306

Nr. Crt	Nr cadastral Nr. topografic	Suprafața* (mp)	Observații / Referințe
A1	23401	Din acte: 2.110 Masurata: 2.223	Sector cadastral:85 Teren imprejmuit;

Construcții

Crt	Nr cadastral Nr. topografic	Adresa	Observații / Referințe
A1.1		Loc. Urlati, Str Maruntis, Nr. 106, Jud. Prahova, T 11, Cc 307, V306	Nr. niveluri:1; S. construita la sol:45 mp; S. construita desfasurata:45 mp; Locuinta

B. Partea II. Proprietari și acte

Inscrieri privitoare la dreptul de proprietate și alte drepturi reale		Referințe
63317 / 12/07/2018		
Act Administrativ nr. 213608, din 19/06/2018 emis de COMISIA JUDETEANA PRAHOVA;		
B1	Intabulare, drept de PROPRIETATE, dobandit prin Reconstituire, cota actuala 1/1, cota initiala 1/1 1) DOMNICA VASILE, (decedat) DEFUNCT:Da 2) DOMNICA MIRCEA, (decedat) DEFUNCT:Da 3) DOMNICA EUGENIA 4) DOMNICA NICOLAE, (decedat) DEFUNCT:Da 5) DOMNICA GHEORGHE, (decedat) DEFUNCT:Da 6) IVANOIU MARIANA 7) DOMNICA STELIANA 8) VOICU LUCRETIA	A1
/		
Act Administrativ nr. 10604, din 30/05/2024 emis de Primaria Urlati;		
B2	Intabulare, drept de PROPRIETATE, dobandit prin Construire, cota actuala 1/1 1) DOMNICA MIRCEA DEFUNCT:Da 2) DOMNICA EUGENIA 3) DOMNICA NICOLAE DEFUNCT:Da 4) DOMNICA GHEORGHE DEFUNCT:Da 5) IVANOIU MARIANA 6) DOMNICA STELIANA 7) VOICU LUCRETIA 8) DOMNICA VASILE DEFUNCT:Da	A1.1

C. Partea III. SARCINI .

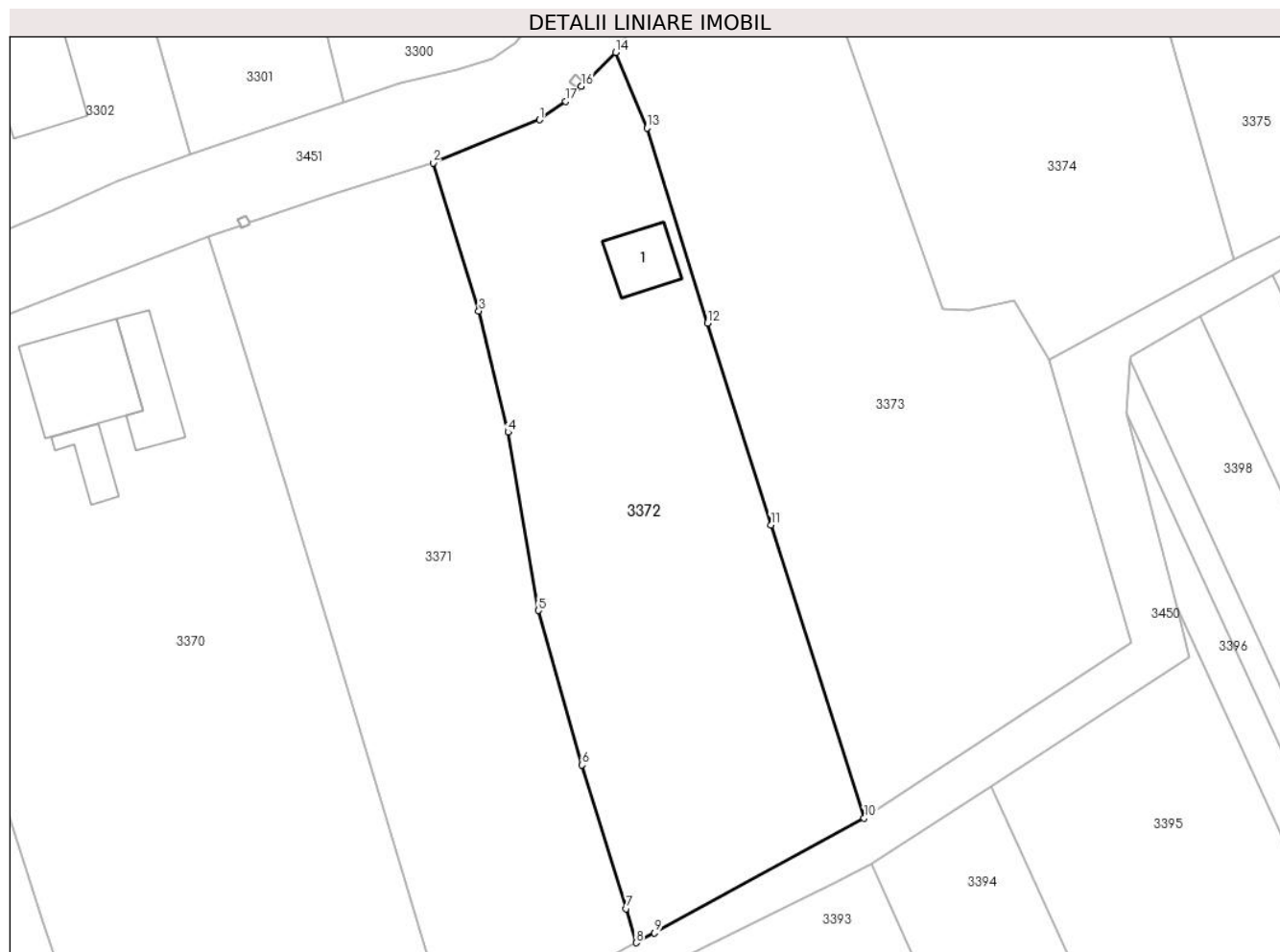
Inscrieri privind dezmembramintele dreptului de proprietate, drepturi reale de garanție și sarcini	Referințe
NU SUNT	

Anexa Nr. 1 La Partea I

Teren

Nr cadastral	Suprafața (mp)*	Observații / Referințe
23401	Din acte: 2.110 Masurata: 2.223	

* Suprafața este determinată în planul de proiecție Stereo 70.



Date referitoare la teren

Crt	Categorie folosință	Intra vilan	Suprafața (mp)	Tarla	Parcelă	Nr. topo	Observații / Referințe
1	curți constructii	DA	366	11	307	-	
2	vie	DA	1.857	11	306	-	

Date referitoare la construcții

Crt	Număr	Destinație construcție	Supraf. (mp)	Situație juridică	Observații / Referințe
A1.1		construcții de locuințe	45	Cu acte	Nr. niveluri:1; S. construita la sol:45 mp; S. construita desfasurata:45 mp; Locuinta

Lungime Segmente

1) Valorile lungimilor segmentelor sunt obținute din proiecție în plan.

Punct început	X / Y	Punct sfârșit	X / Y	Lungime segment (** (m)
1	600.660,17 388.699,46	2	600.648,539 388.694,767	12.542
2	600.648,539 388.694,767	3	600.653,519 388.678,599	16.918

Punct început	X / Y	Punct sfârșit	X / Y	Lungime segment (** (m)
3	600.653,519 388.678,599	4	600.656,704 388.665,401	13.577
4	600.656,704 388.665,401	5	600.660,018 388.645,936	19.745
5	600.660,018 388.645,936	6	600.664,788 388.629,078	17.52
6	600.664,788 388.629,078	7	600.669,615 388.613,414	16.391
7	600.669,615 388.613,414	8	600.670,68 388.609,678	3.885
8	600.670,68 388.609,678	9	600.672,69 388.610,75	2.278
9	600.672,69 388.610,75	10	600.695,58 388.623,27	26.09
10	600.695,58 388.623,27	11	600.685,41 388.655,26	33.568
11	600.685,41 388.655,26	12	600.678,49 388.677,28	23.082
12	600.678,49 388.677,28	13	600.671,87 388.698,57	22.295
13	600.671,87 388.698,57	14	600.668,45 388.706,82	8.931
14	600.668,45 388.706,82	15	600.664,714 388.703,132	5.25
15	600.664,714 388.703,132	16	600.664,713 388.703,131	0.001
16	600.664,713 388.703,131	17	600.663,02 388.701,46	2.379
17	600.663,02 388.701,46	1	600.660,17 388.699,46	3.482

** Lungimile segmentelor sunt determinate în planul de proiecție Stereo 70 și sunt rotunjite la 1 milimetru.

*** Distanța dintre puncte este formată din segmente cumulate ce sunt mai mici decât valoarea 1 milimetru.

**DATE DESPRE IMOBILUL NR. 3373**

Oficiul de Cadastru și Publicitate Imobiliară PRAHOVA
Biroul de Cadastru și Publicitate Imobiliară Ploiești

A. Partea I. Descrierea imobilului

TEREN Necunoscut

Adresa: Loc. Urlati, Str Maruntis, Nr. 108, Jud. Prahova, T11, Cc303,A304,V305

Nr. Crt	Nr cadastral Nr. topografic	Suprafața* (mp)	Observații / Referințe
A1		Din acte: 3.022 Masurata: 2.827	Sector cadastral:85 Teren imprejmuit;

Construcții

Crt	Nr cadastral Nr. topografic	Adresa	Observații / Referințe
A1.1		Loc. Urlati, Str Maruntis, Nr. 108, Jud. Prahova, T11, Cc303,A304,V305	Nr. niveluri:1; S. construita la sol:44 mp; S. construita desfasurata:44 mp; Locuinta

B. Partea II. Proprietari și acte

Inscrieri privitoare la dreptul de proprietate și alte drepturi reale		Referințe
/		
Act Administrativ nr. 109679, din 16/06/2004 emis de Comisia Judeteana Prahova;		
B1	Intabulare, drept de PROPRIETATE, dobandit prin Reconstituire, cota actuala 3/4 1) MATEI GHEORGHE 2) GURGU ELENA 3) MATEI DUMITRU	A1
Act Notarial nr. 48, din 14/05/2009 emis de NP Anton Georgeta;		
B2	Intabulare, drept de PROPRIETATE, dobandit prin Succesiune, cota actuala 1/8 1) POENARU ADRIANA	A1
B3	Intabulare, drept de PROPRIETATE, dobandit prin Succesiune, cota actuala 1/8 1) CIOROBEA ELENA	A1
B4	Intabulare, drept de PROPRIETATE, dobandit prin Succesiune, cota actuala 43/128 1) POENARU ADRIANA	A1.1
B5	Intabulare, drept de PROPRIETATE, dobandit prin Succesiune, cota actuala 43/128 1) CIOROBEA ELENA	A1.1
Act Normativ nr. 7, din 13/03/1996 emis de Parlamentul Romaniei (conform Art. 41 alin. 1 indice 1 din Legea 7/1996);		
B6	Intabulare, drept de PROPRIETATE, dobandit prin Lege, cota actuala 21/64 1) NEIDENTIFICAT NEIDENTIFICAT	A1.1

C. Partea III. SARCINI .

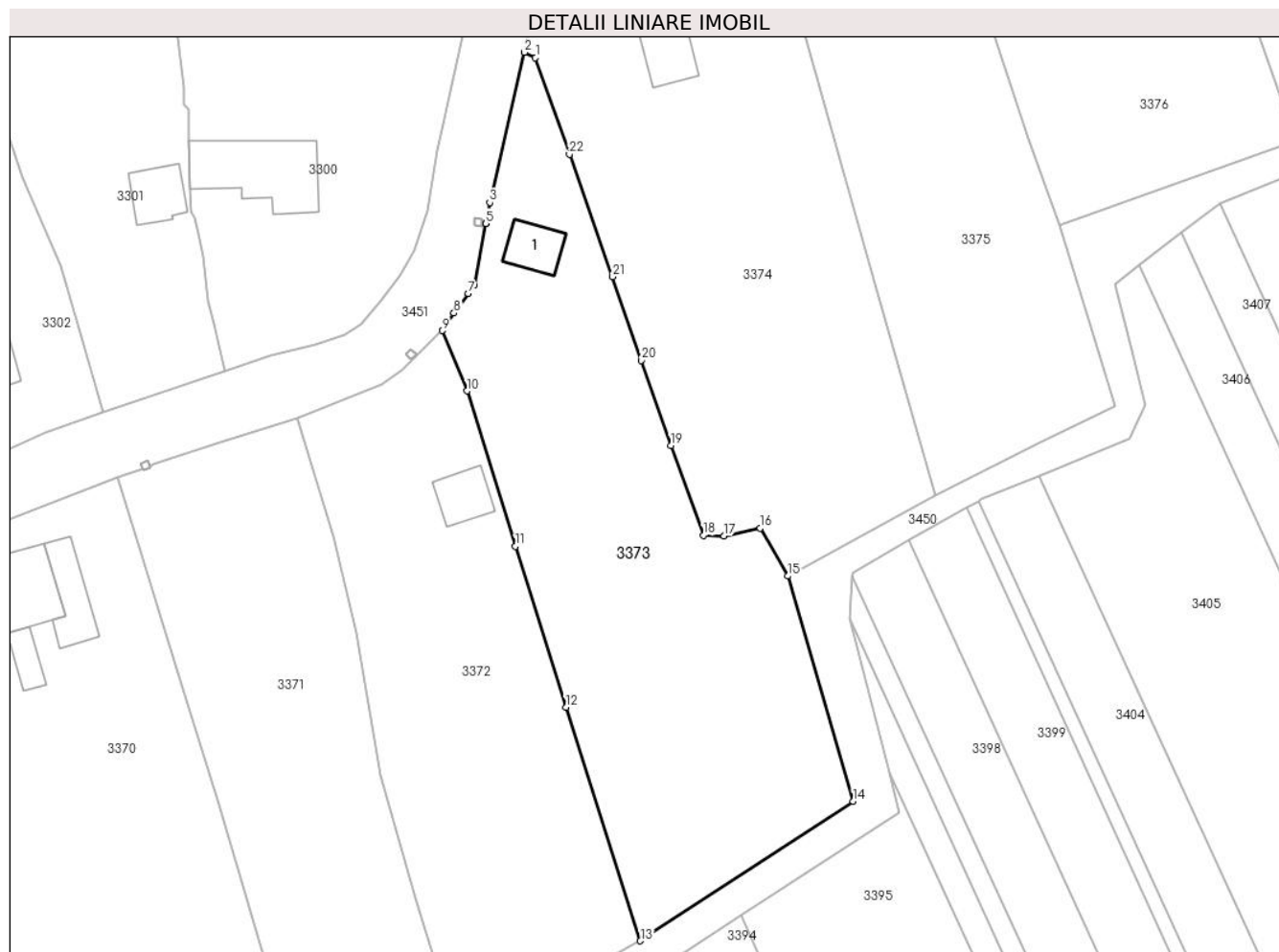
Inscrieri privind dezmembramintele dreptului de proprietate, drepturi reale de garanție și sarcini	Referințe
NU SUNT	

Anexa Nr. 1 La Partea I

Teren

Nr cadastral	Suprafața (mp)*	Observații / Referințe
	Din acte: 3.022	
	Masurata: 2.827	

* Suprafața este determinată în planul de proiecție Stereo 70.



Date referitoare la teren

Crt	Categorie folosință	Intra vilan	Suprafața (mp)	Tarla	Parcelă	Nr. topo	Observații / Referințe
1	curți constructii	DA	819	11	303	-	
2	arabil	DA	1.946	11	304,305	-	
3	arabil	NU	62	11	304,305	-	

Date referitoare la construcții

Crt	Număr	Destinație construcție	Supraf. (mp)	Situație juridică	Observații / Referințe
A1.1		construcții de locuințe	44	Cu acte	Nr. niveluri:1; S. construita la sol:44 mp; S. construita desfasurata:44 mp; Locuinta

Lungime Segmente

1) Valorile lungimilor segmentelor sunt obținute din proiecție în plan.

Punct început	X / Y	Punct sfârșit	X / Y	Lungime segment (** (m)
1	600.681,21 388.744,2	2	600.679,72 388.744,94	1.664
3	600.674,96 388.724,36	4	600.674,425 388.721,502	2.908

Punct început	X / Y	Punct sfârșit	X / Y	Lungime segment (** (m)
2	600.679,72 388.744,94	3	600.674,96 388.724,36	21.123
4	600.674,425 388.721,502	5	600.674,425 388.721,5	0.002

Punct început	X / Y	Punct sfârșit	X / Y	Lungime segment (** (m)
5	600.674,425 388.721,5	6	600.672,85 388.713,08	8.566
7	600.672,0 388.711,9	8	600.670,06 388.709,22	3.308
9	600.668,45 388.706,82	10	600.671,87 388.698,57	8.931
11	600.678,49 388.677,28	12	600.685,41 388.655,26	23.082
13	600.695,58 388.623,27	14	600.724,71 388.642,4	34.85
15	600.715,776 388.673,219	16	600.711,98 388.679,77	7.571
17	600.707,04 388.678,72	18	600.704,22 388.678,79	2.821
19	600.699,76 388.691,1	20	600.695,68 388.702,74	12.334
21	600.691,79 388.714,21	22	600.685,87 388.730,97	17.775

Punct început	X / Y	Punct sfârșit	X / Y	Lungime segment (** (m)
6	600.672,85 388.713,08	7	600.672,0 388.711,9	1.454
8	600.670,06 388.709,22	9	600.668,45 388.706,82	2.89
10	600.671,87 388.698,57	11	600.678,49 388.677,28	22.295
12	600.685,41 388.655,26	13	600.695,58 388.623,27	33.568
14	600.724,71 388.642,4	15	600.715,776 388.673,219	32.088
16	600.711,98 388.679,77	17	600.707,04 388.678,72	5.05
18	600.704,22 388.678,79	19	600.699,76 388.691,1	13.093
20	600.695,68 388.702,74	21	600.691,79 388.714,21	12.112
22	600.685,87 388.730,97	1	600.681,21 388.744,2	14.027

** Lungimile segmentelor sunt determinate în planul de proiecție Stereo 70 și sunt rotunjite la 1 milimetru.

*** Distanța dintre puncte este formată din segmente cumulate ce sunt mai mici decât valoarea 1 milimetru.

**DATE DESPRE IMOBILUL NR. 3374**

Oficiul de Cadastru și Publicitate Imobiliară PRAHOVA
Biroul de Cadastru și Publicitate Imobiliară Ploiești

A. Partea I. Descrierea imobilului

TEREN Intravilan

Adresa: Loc. Urlati, Str Maruntis, Nr. 110, Jud. Prahova, T11, Cc302/1,A302

Nr. Crt	Nr cadastral Nr. topografic	Suprafața* (mp)	Observații / Referințe
A1	25749	Din acte: 3.055 Masurata: 3.212	Sector cadastral:85 Teren imprejmuit;

Construcții

Crt	Nr cadastral Nr. topografic	Adresa	Observații / Referințe
A1.1	25749-C1	Loc. Urlati, Str Maruntis, Nr. 110, Jud. Prahova, T11, Cc302/1,A302	Nr. niveluri:1; S. construita la sol:50 mp; S. construita desfasurata:50 mp; LOCUINTA PARTER IN S. DESF. DE 50MP, CONSTRUITA IN ANUL 1971
A1.2	25749-C2	Loc. Urlati, Str Maruntis, Nr. 110, Jud. Prahova, T11, Cc302/1,A302	Nr. niveluri:1; S. construita la sol:21 mp; S. construita desfasurata:21 mp; ANEXA PARTER IN S. DESF. DE 21MP, CONSTRUITA IN ANUL 1971
A1.3		Loc. Urlati, Str Maruntis, Nr. 110, Jud. Prahova, T11, Cc302/1,A302	Nr. niveluri:1; S. construita la sol:55 mp; S. construita desfasurata:55 mp; Locuinta

B. Partea II. Proprietari și acte

Inscrieri privitoare la dreptul de proprietate și alte drepturi reale		Referințe
50403 / 12/04/2022		
Act Notarial nr. 1115, din 11/04/2022 emis de NP Lupu Maria Luiza;		
B3	Intabulare, drept de PROPRIETATEcumparare ca bun propriu, dobandit prin Conventie, cota actuala 1/1, cota initiala 1/1 1) POPESCU COSMIN-PAUL	A1
B4	Intabulare, drept de PROPRIETATEcumparare ca bun propriu, dobandit prin Conventie, cota actuala 1/1, cota initiala 1/1 1) POPESCU COSMIN-PAUL	A1.1, A1.2
/		
Act Administrativ nr. 10604, din 30/05/2024 emis de Primaria Urlati;		
B5	Intabulare, drept de PROPRIETATE, dobandit prin Construire, cota actuala 1/1 1) POPESCU COSMIN-PAUL	A1.3

C. Partea III. SARCINI .

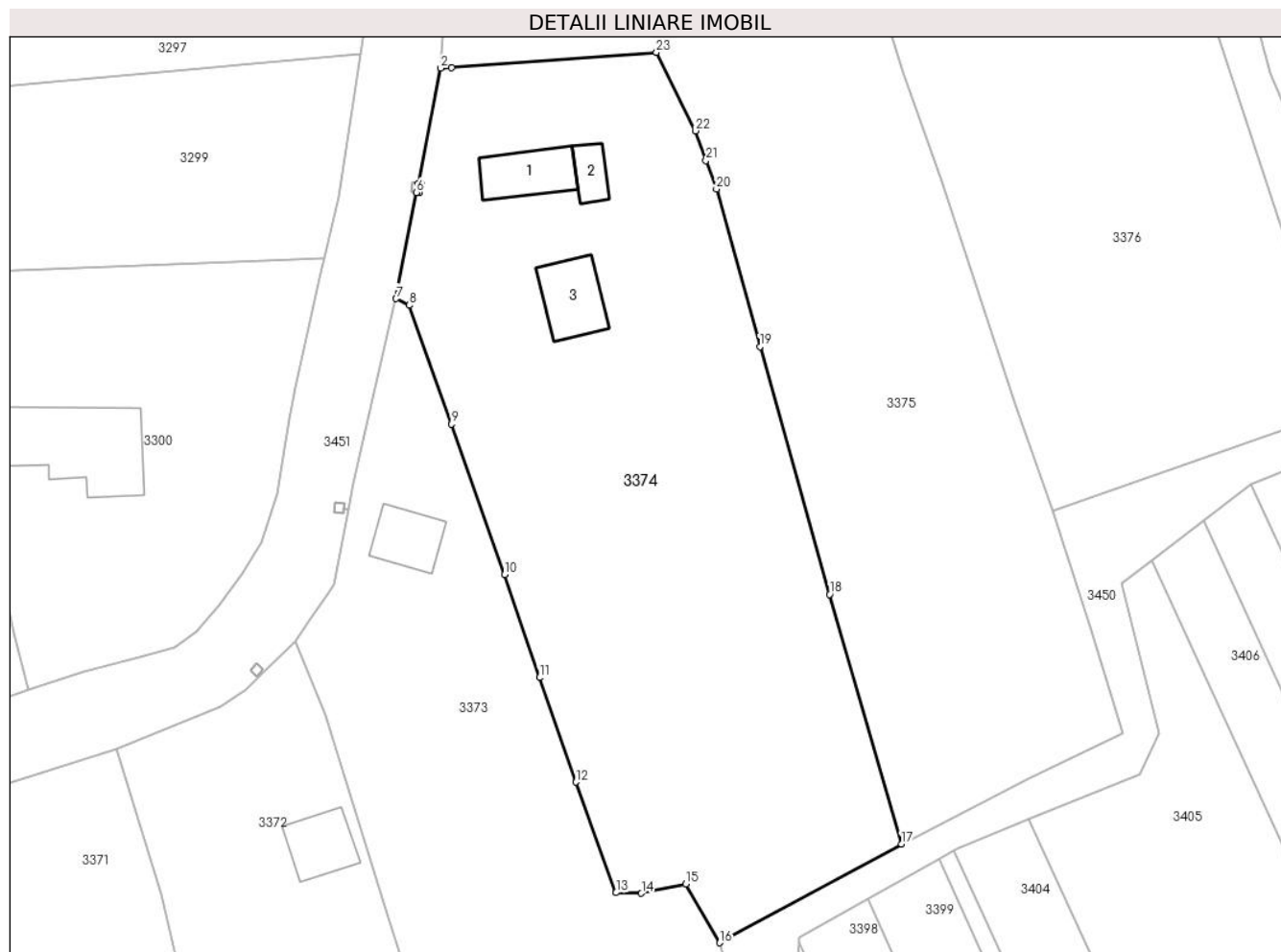
Inscrieri privind dezmembramintele dreptului de proprietate, drepturi reale de garanție și sarcini	Referințe
NU SUNT	

Anexa Nr. 1 La Partea I

Teren

Nr cadastral	Suprafața (mp)*	Observații / Referințe
25749	Din acte: 3.055 Masurata: 3.212	

* Suprafața este determinată în planul de proiecție Stereo 70.



Date referitoare la teren

Crt	Categorie folosință	Intra vilan	Suprafața (mp)	Tarla	Parcelă	Nr. topo	Observații / Referințe
1	curți constructii	DA	300	11	302/1	-	
2	arabil	DA	2.912	11	302	-	

Date referitoare la construcții

Crt	Număr	Destinație construcție	Supraf. (mp)	Situație juridică	Observații / Referințe
A1.1	25749-C1	construcții de locuințe	50	Cu acte	Nr. niveluri:1; S. construita la sol:50 mp; S. construita desfasurata:50 mp; LOCUINTA PARTER IN S. DESF. DE 50MP, CONSTRUITA IN ANUL 1971
A1.2	25749-C2	construcții anexa	21	Cu acte	Nr. niveluri:1; S. construita la sol:21 mp; S. construita desfasurata:21 mp; ANEXA PARTER IN S. DESF. DE 21MP, CONSTRUITA IN ANUL 1971
A1.3		construcții de locuințe	55	Cu acte	Nr. niveluri:1; S. construita la sol:55 mp; S. construita desfasurata:55 mp; Locuinta

Lungime Segmente

1) Valorile lungimilor segmentelor sunt obținute din proiecție în plan.

Punct început	X / Y	Punct sfârșit	X / Y	Lungime segment (** (m)
1	600.685,908 388.770,647	2	600.684,712 388.770,6	1.197
3	600.682,213 388.757,754	4	600.682,497 388.757,712	0.287
5	600.682,352 388.756,723	6	600.682,022 388.756,771	0.333
7	600.679,72 388.744,94	8	600.681,21 388.744,2	1.664
9	600.685,87 388.730,97	10	600.691,79 388.714,21	17.775
11	600.695,68 388.702,74	12	600.699,76 388.691,1	12.334
13	600.704,22 388.678,79	14	600.707,04 388.678,72	2.821
15	600.711,98 388.679,77	16	600.715,776 388.673,219	7.571
17	600.735,989 388.684,233	18	600.727,993 388.712,005	28.9
19	600.720,236 388.739,58	20	600.715,398 388.757,153	18.227
21	600.714,241 388.760,325	22	600.713,063 388.763,639	3.517
23	600.708,721 388.772,367	1	600.685,908 388.770,647	22.878

Punct început	X / Y	Punct sfârșit	X / Y	Lungime segment (** (m)
2	600.684,712 388.770,6	3	600.682,213 388.757,754	13.087
4	600.682,497 388.757,712	5	600.682,352 388.756,723	1.0
6	600.682,022 388.756,771	7	600.679,72 388.744,94	12.053
8	600.681,21 388.744,2	9	600.685,87 388.730,97	14.027
10	600.691,79 388.714,21	11	600.695,68 388.702,74	12.112
12	600.699,76 388.691,1	13	600.704,22 388.678,79	13.093
14	600.707,04 388.678,72	15	600.711,98 388.679,77	5.05
16	600.715,776 388.673,219	17	600.735,989 388.684,233	23.019
18	600.727,993 388.712,005	19	600.720,236 388.739,58	28.645
20	600.715,398 388.757,153	21	600.714,241 388.760,325	3.376
22	600.713,063 388.763,639	23	600.708,721 388.772,367	9.748

** Lungimile segmentelor sunt determinate în planul de proiecție Stereo 70 și sunt rotunjite la 1 milimetru.

*** Distanța dintre puncte este formată din segmente cumulate ce sunt mai mici decât valoarea 1 milimetru.

**DATE DESPRE IMOBILUL NR. 3375**

Oficiul de Cadastru și Publicitate Imobiliară PRAHOVA
Biroul de Cadastru și Publicitate Imobiliară Ploiești

A. Partea I. Descrierea imobilului

TEREN Necunoscut

Adresa: Loc. Urlati, Str Maruntis, Nr. 112, Jud. Prahova, T11, Cc299,A300,V301

Nr. Crt	Nr cadastral Nr. topografic	Suprafața* (mp)	Observații / Referințe
A1		Din acte: 2.413 Masurata: 2.924	Sector cadastral:85 Teren imprejmuit;

Construcții

Crt	Nr cadastral Nr. topografic	Adresa	Observații / Referințe
A1.1		Loc. Urlati, Str Maruntis, Nr. 112, Jud. Prahova, T11, Cc299,A300,V301	Nr. niveluri:2; S. construita la sol:100 mp; S. construita desfasurata:175 mp; Locuinta
A1.2		Loc. Urlati, Str Maruntis, Nr. 112, Jud. Prahova, T11, Cc299,A300,V301	Nr. niveluri:1; S. construita la sol:69 mp; Anexa

B. Partea II. Proprietari și acte

Inscrieri privitoare la dreptul de proprietate și alte drepturi reale		Referințe
/		
Act Administrativ nr. 270, din 22/03/2006 emis de Comisia Judeteana Prahova;		
B1	Intabulare, drept de PROPRIETATE, dobandit prin Reconstituire, cota actuala 1/1 1) ANDRONE MARIETA	A1
Act Notarial nr. 2762, din 14/11/1989 emis de Notariatul de Stat Judetean Prahova;		
B2	Intabulare, drept de PROPRIETATE, dobandit prin Succesiune, cota actuala 1/8 1) ANDRONE MARIETA	A1.1, A1.2
Act Administrativ nr. 10604, din 30/05/2024 emis de Primaria Urlati;		
B4	Intabulare, drept de PROPRIETATE, dobandit prin Construire, cota actuala 1/2 1) ARSENE MARIETA	A1.1, A1.2
Act Notarial nr. 2762, din 14/11/1989 emis de Notariatul de Stat Judetean Prahova;		
B5	Intabulare, drept de PROPRIETATE, dobandit prin Succesiune, cota actuala 3/8 1) ARSENE AURELIA	A1.1, A1.2

C. Partea III. SARCINI .

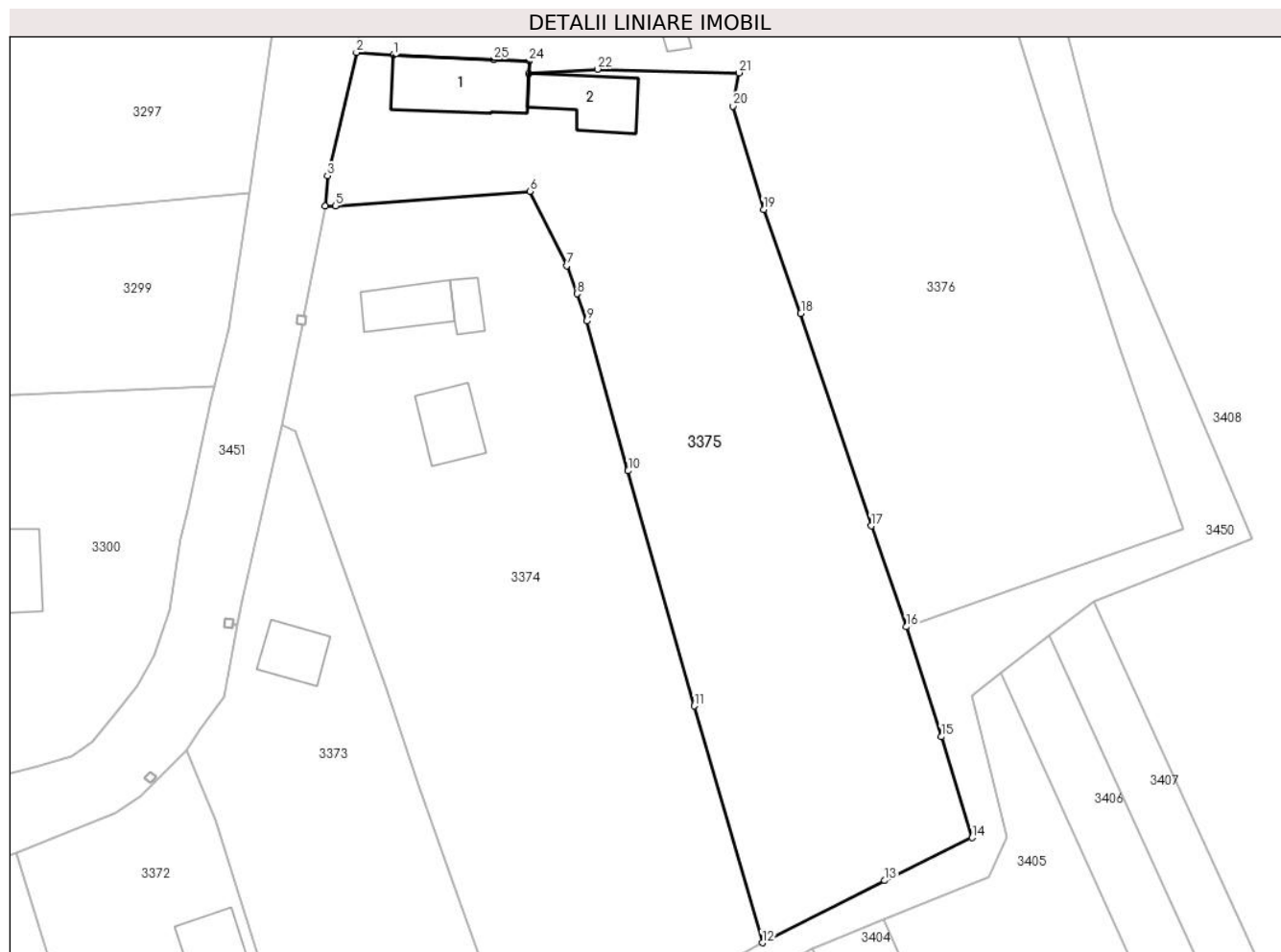
Inscrieri privind dezmembramintele dreptului de proprietate, drepturi reale de garanție și sarcini	Referințe
NU SUNT	

Anexa Nr. 1 La Partea I

Teren

Nr cadastral	Suprafața (mp)*	Observații / Referințe
	Din acte: 2.413 Masurata: 2.924	

* Suprafața este determinată în planul de proiecție Stereo 70.



Date referitoare la teren

Crt	Categorie folosință	Intra vilan	Suprafața (mp)	Tarla	Parcelă	Nr. topo	Observații / Referințe
1	curți constructii	DA	865	11	299	-	
2	arabil	DA	2.036	11	300,301	-	
3	arabil	NU	23	11	300,301	-	

Date referitoare la construcții

Crt	Număr	Destinație construcție	Supraf. (mp)	Situație juridică	Observații / Referințe
A1.1		construcții de locuințe	100	Cu acte	Nr. niveluri:2; S. construita la sol:100 mp; S. construita desfasurata:175 mp; Locuinta
A1.2		construcții anexa	69	Cu acte	Nr. niveluri:1; S. construita la sol:69 mp; Anexa

Lungime Segmente

1) Valorile lungimilor segmentelor sunt obținute din proiecție în plan.

Punct început	X / Y	Punct sfârșit	X / Y	Lungime segment (** (m))
1	600.692,701 388.788,317	2	600.688,392 388.788,648	4.322

Punct început	X / Y	Punct sfârșit	X / Y	Lungime segment (** (m))
2	600.688,392 388.788,648	3	600.684,978 388.774,176	14.869

Punct început	X / Y	Punct sfârșit	X / Y	Lungime segment (** (m)
3	600.684,978 388.774,176	4	600.684,712 388.770,6	3.586
5	600.685,908 388.770,647	6	600.708,721 388.772,367	22.878
7	600.713,063 388.763,639	8	600.714,241 388.760,325	3.517
9	600.715,398 388.757,153	10	600.720,236 388.739,58	18.227
11	600.727,993 388.712,005	12	600.735,989 388.684,233	28.9
13	600.750,333 388.691,527	14	600.760,6 388.696,559	11.434
15	600.756,985 388.708,385	16	600.752,892 388.721,297	13.545
17	600.748,736 388.733,112	18	600.740,498 388.758,055	26.268
19	600.736,123 388.770,204	20	600.732,513 388.782,338	12.66
21	600.733,229 388.786,254	22	600.716,64 388.786,677	16.594
23	600.708,57 388.786,167	24	600.708,635 388.787,608	1.442
25	600.704,489 388.787,792	1	600.692,701 388.788,317	11.8

Punct început	X / Y	Punct sfârșit	X / Y	Lungime segment (** (m)
4	600.684,712 388.770,6	5	600.685,908 388.770,647	1.197
6	600.708,721 388.772,367	7	600.713,063 388.763,639	9.748
8	600.714,241 388.760,325	9	600.715,398 388.757,153	3.376
10	600.720,236 388.739,58	11	600.727,993 388.712,005	28.645
12	600.735,989 388.684,233	13	600.750,333 388.691,527	16.092
14	600.760,6 388.696,559	15	600.756,985 388.708,385	12.366
16	600.752,892 388.721,297	17	600.748,736 388.733,112	12.525
18	600.740,498 388.758,055	19	600.736,123 388.770,204	12.913
20	600.732,513 388.782,338	21	600.733,229 388.786,254	3.981
22	600.716,64 388.786,677	23	600.708,57 388.786,167	8.086
24	600.708,635 388.787,608	25	600.704,489 388.787,792	4.15

** Lungimile segmentelor sunt determinate în planul de proiecție Stereo 70 și sunt rotunjite la 1 milimetru.

*** Distanța dintre puncte este formată din segmente cumulate ce sunt mai mici decât valoarea 1 milimetru.

**DATE DESPRE IMOBILUL NR. 3376**

Oficiul de Cadastru și Publicitate Imobiliară PRAHOVA
Biroul de Cadastru și Publicitate Imobiliară Ploiești

A. Partea I. Descrierea imobilului

TEREN Intravilan

Adresa: Loc. Urlati, Str Maruntis, Nr. 114, Jud. Prahova, T11,CC296,A297,V298

Nr. Crt	Nr cadastral Nr. topografic	Suprafața* (mp)	Observații / Referințe
A1	22068	Din acte: 2.888 Masurata: 2.926	Sector cadastral:85 Teren imprejmuit;

Construcții

Crt	Nr cadastral Nr. topografic	Adresa	Observații / Referințe
A1.1	22068-C1	Loc. Urlati, Str Maruntis, Nr. 114, Jud. Prahova, T11,CC296,A297,V298	Nr. niveluri:1; S. construita la sol:64 mp; S. construita desfasurata:64 mp; C1 - LOCUINTA CONSTRUITA IN ANUL 1920

B. Partea II. Proprietari și acte

Inscrieri privitoare la dreptul de proprietate și alte drepturi reale		Referințe
76133 / 26/09/2014		
Act Notarial nr. 1058, din 23/09/2014 emis de NP ANTON GEORGETA;		
B5	Intabulare, drept de PROPRIETATEcumparare ca bun propriu, dobandit prin Conventie, cota actuala 1/1, cota initiala 1/1 1) ANDRONE NICOLETA - IULIANA	A1, A1.1

C. Partea III. SARCINI

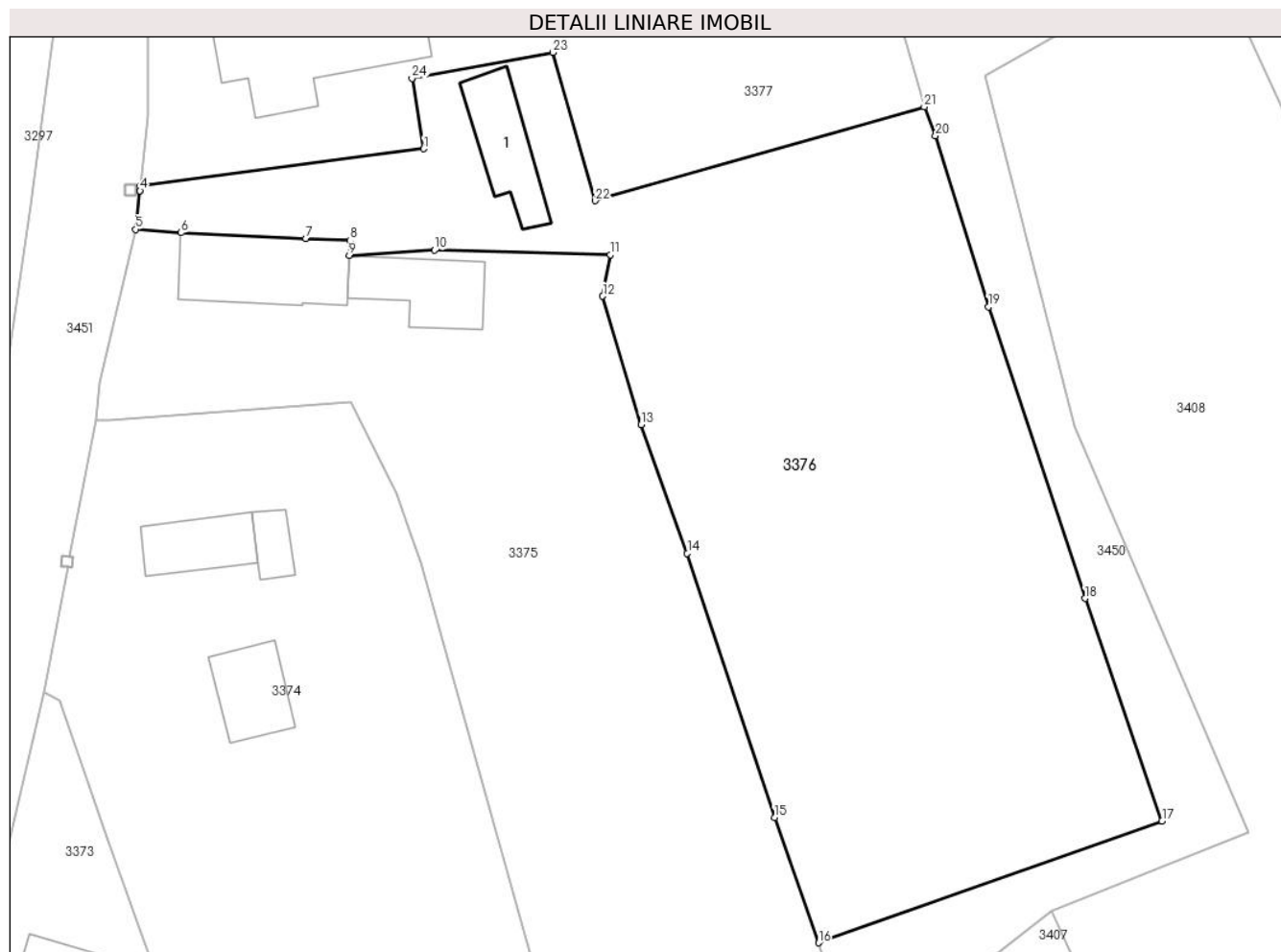
Inscrieri privind dezmembramintele dreptului de proprietate, drepturi reale de garanție și sarcini		Referințe
76133 / 26/09/2014		
Act Notarial nr. 1058, din 23/09/2014 emis de NP ANTON GEORGETA;		
C1	Intabulare, drept de HABITATIEviagera 1) ANDRONE STEFAN	A1.1

Anexa Nr. 1 La Partea I

Teren

Nr cadastral	Suprafața (mp)*	Observații / Referințe
22068	Din acte: 2.888 Masurata: 2.926	

* Suprafața este determinată în planul de proiecție Stereo 70.



Date referitoare la teren

Crt	Categorie folosință	Intra vilan	Suprafața (mp)	Tarla	Parcelă	Nr. topo	Observații / Referințe
1	curți constructii	DA	410	11	296	-	
2	arabil	DA	1.151	11	297	-	
3	vie	DA	1.365	11	298	-	

Date referitoare la construcții

Crt	Număr	Destinație construcție	Supraf. (mp)	Situație juridică	Observații / Referințe
A1.1	22068-C1	construcții de locuințe	Din acte: 0 Masurata: 64	Cu acte	Nr. niveluri:1; S. construita la sol:64 mp; S. construita desfasurata:64 mp; C1 - LOCUINTA CONSTRUITA IN ANUL 1920

Lungime Segmente

1) Valorile lungimilor segmentelor sunt obținute din proiecție în plan.

Punct început	X / Y	Punct sfârșit	X / Y	Lungime segment (** (m)
1	600.715,603 388.796,249	2	600.688,88 388.792,72	26.955

Punct început	X / Y	Punct sfârșit	X / Y	Lungime segment (** (m)
2	600.688,88 388.792,72	3	600.688,828 388.792,289	0.434

Punct început	X / Y	Punct sfârșit	X / Y	Lungime segment (** (m)
3	600.688,828 388.792,289	4	600.688,828 388.792,287	0.002
5	600.688,392 388.788,648	6	600.692,701 388.788,317	4.322
7	600.704,489 388.787,792	8	600.708,635 388.787,608	4.15
9	600.708,57 388.786,167	10	600.716,64 388.786,677	8.086
11	600.733,229 388.786,254	12	600.732,513 388.782,338	3.981
13	600.736,123 388.770,204	14	600.740,498 388.758,055	12.913
15	600.748,736 388.733,112	16	600.752,892 388.721,297	12.525
17	600.785,32 388.732,79	18	600.778,051 388.753,803	22.235
19	600.768,933 388.781,321	20	600.763,929 388.797,466	16.903
21	600.762,881 388.800,211	22	600.731,807 388.791,348	32.313
23	600.727,79 388.805,352	24	600.714,504 388.802,907	13.509

Punct început	X / Y	Punct sfârșit	X / Y	Lungime segment (** (m)
4	600.688,828 388.792,287	5	600.688,392 388.788,648	3.665
6	600.692,701 388.788,317	7	600.704,489 388.787,792	11.8
8	600.708,635 388.787,608	9	600.708,57 388.786,167	1.442
10	600.716,64 388.786,677	11	600.733,229 388.786,254	16.594
12	600.732,513 388.782,338	13	600.736,123 388.770,204	12.66
14	600.740,498 388.758,055	15	600.748,736 388.733,112	26.268
16	600.752,892 388.721,297	17	600.785,32 388.732,79	34.404
18	600.778,051 388.753,803	19	600.768,933 388.781,321	28.989
20	600.763,929 388.797,466	21	600.762,881 388.800,211	2.938
22	600.731,807 388.791,348	23	600.727,79 388.805,352	14.569
24	600.714,504 388.802,907	1	600.715,603 388.796,249	6.748

** Lungimile segmentelor sunt determinate în planul de proiecție Stereo 70 și sunt rotunjite la 1 milimetru.

*** Distanța dintre puncte este formată din segmente cumulate ce sunt mai mici decât valoarea 1 milimetru.

**DATE DESPRE IMOBILUL NR. 3377**

Oficiul de Cadastru și Publicitate Imobiliară PRAHOVA
Biroul de Cadastru și Publicitate Imobiliară Ploiești

A. Partea I. Descrierea imobilului

TEREN Intravilan

Adresa: Loc. Urlati, Str Maruntis, Nr. 114, Jud. Prahova, T11, Cc296,A297

Nr. Crt	Nr cadastral Nr. topografic	Suprafața* (mp)	Observații / Referințe
A1		Din acte: 1.000 Masurata: 1.006	Sector cadastral:85 Teren imprejmuit;

Construcții

Crt	Nr cadastral Nr. topografic	Adresa	Observații / Referințe
A1.1		Loc. Urlati, Str Maruntis, Nr. 114, Jud. Prahova, T11, Cc296,A297	Nr. niveluri:1; S. construita la sol:133 mp; S. construita desfasurata:133 mp; Locuinta
A1.2		Loc. Urlati, Str Maruntis, Nr. 114, Jud. Prahova, T11, Cc296,A297	Nr. niveluri:1; S. construita la sol:38 mp; S. construita desfasurata:38 mp; Anexa

B. Partea II. Proprietari și acte

Inscrieri privitoare la dreptul de proprietate și alte drepturi reale		Referințe
/		
Act Notarial nr. 3682, din 23/02/1993 emis de Notariatul de Stat Judetean Prahova;		
B1	Intabulare, drept de PROPRIETATE, dobandit prin Conventie, cota actuala 1/1 1) ANDRONE ALEXANDRU 2) ANDRONE MARIA	A1, A1.1, A1.2

C. Partea III. SARCINI .

Inscrieri privind dezmembramintele dreptului de proprietate, drepturi reale de garanție și sarcini	Referințe
NU SUNT	

Anexa Nr. 1 La Partea I

Teren

Nr cadastral	Suprafața (mp)*	Observații / Referințe
	Din acte: 1.000 Masurata: 1.006	

* Suprafața este determinată în planul de proiecție Stereo 70.

DETALII LINIARE IMOBIL



Date referitoare la teren

Crt	Categorie folosință	Intra vilan	Suprafața (mp)	Tarla	Parcelă	Nr. topo	Observații / Referințe
1	curți constructii	DA	466	11	296	-	
2	arabil	DA	540	11	297	-	

Date referitoare la construcții

Crt	Număr	Destinație construcție	Supraf. (mp)	Situație juridică	Observații / Referințe
A1.1		construcții de locuințe	133	Cu acte	Nr. niveluri:1; S. construita la sol:133 mp; S. construita desfasurata:133 mp; Locuinta
A1.2		construcții anexa	38	Cu acte	Nr. niveluri:1; S. construita la sol:38 mp; S. construita desfasurata:38 mp; Anexa

Lungime Segmente

1) Valorile lungimilor segmentelor sunt obținute din proiecție în plan.

Punct început	X / Y	Punct sfârșit	X / Y	Lungime segment (** (m)	Punct început	X / Y	Punct sfârșit	X / Y	Lungime segment (** (m)
1	600.690,507 388.807,572	2	600.689,6 388.807,624	0.908	2	600.689,6 388.807,624	3	600.689,607 388.799,404	8.22
3	600.689,607 388.799,404	4	600.688,88 388.792,72	6.723	4	600.688,88 388.792,72	5	600.715,603 388.796,249	26.955

Punct început	X / Y	Punct sfârșit	X / Y	Lungime segment (** (m)
5	600.715,603 388.796,249	6	600.714,504 388.802,907	6.748
7	600.727,79 388.805,352	8	600.731,807 388.791,348	14.569
9	600.762,881 388.800,211	10	600.760,97 388.806,91	6.966
11	600.757,607 388.815,707	12	600.750,382 388.813,879	7.453
13	600.740,417 388.811,25	14	600.732,54 388.808,673	8.288
15	600.728,798 388.808,391	16	600.724,997 388.807,483	3.908
17	600.723,96 388.809,258	18	600.721,179 388.813,229	4.848
19	600.717,706 388.812,417	20	600.715,192 388.812,055	2.54
21	600.712,645 388.811,872	22	600.707,821 388.810,961	4.909
23	600.702,962 388.809,494	24	600.695,629 388.807,991	7.485
25	600.693,031 388.807,708	1	600.690,507 388.807,572	2.528

Punct început	X / Y	Punct sfârșit	X / Y	Lungime segment (** (m)
6	600.714,504 388.802,907	7	600.727,79 388.805,352	13.509
8	600.731,807 388.791,348	9	600.762,881 388.800,211	32.313
10	600.760,97 388.806,91	11	600.757,607 388.815,707	9.418
12	600.750,382 388.813,879	13	600.740,417 388.811,25	10.306
14	600.732,54 388.808,673	15	600.728,798 388.808,391	3.753
16	600.724,997 388.807,483	17	600.723,96 388.809,258	2.056
18	600.721,179 388.813,229	19	600.717,706 388.812,417	3.567
20	600.715,192 388.812,055	21	600.712,645 388.811,872	2.554
22	600.707,821 388.810,961	23	600.702,962 388.809,494	5.076
24	600.695,629 388.807,991	25	600.693,031 388.807,708	2.613

** Lungimile segmentelor sunt determinate în planul de proiecție Stereo 70 și sunt rotunjite la 1 milimetru.

*** Distanța dintre puncte este formată din segmente cumulate ce sunt mai mici decât valoarea 1 milimetru.

**DATE DESPRE IMOBILUL NR. 3378**

Oficiul de Cadastru și Publicitate Imobiliară PRAHOVA
Biroul de Cadastru și Publicitate Imobiliară Ploiești

A. Partea I. Descrierea imobilului

TEREN Necunoscut

Adresa: Loc. Urlati, Str Maruntis, Nr. 62, Jud. Prahova, T11, Cc294,A293,A295

Nr. Crt	Nr cadastral Nr. topografic	Suprafața* (mp)	Observații / Referințe
A1		Din acte: 4.359 Masurata: 4.327	Sector cadastral:85 Teren imprejmuit;

B. Partea II. Proprietari și acte

Inscrieri privitoare la dreptul de proprietate și alte drepturi reale		Referințe
/		
Act Administrativ nr. 280, din 22/03/2006 emis de Comisia Judeteana Prahova;		
B1	Intabulare, drept de PROPRIETATE, dobandit prin Reconstituire, cota actuala 1/1 1) PADURARU ION 2) CAPRITA CRISTINA 3) VOINEA ALEXANDRINA 4) PADURARU GHEORGHE 5) PADURARU ELENA	A1

C. Partea III. SARCINI .

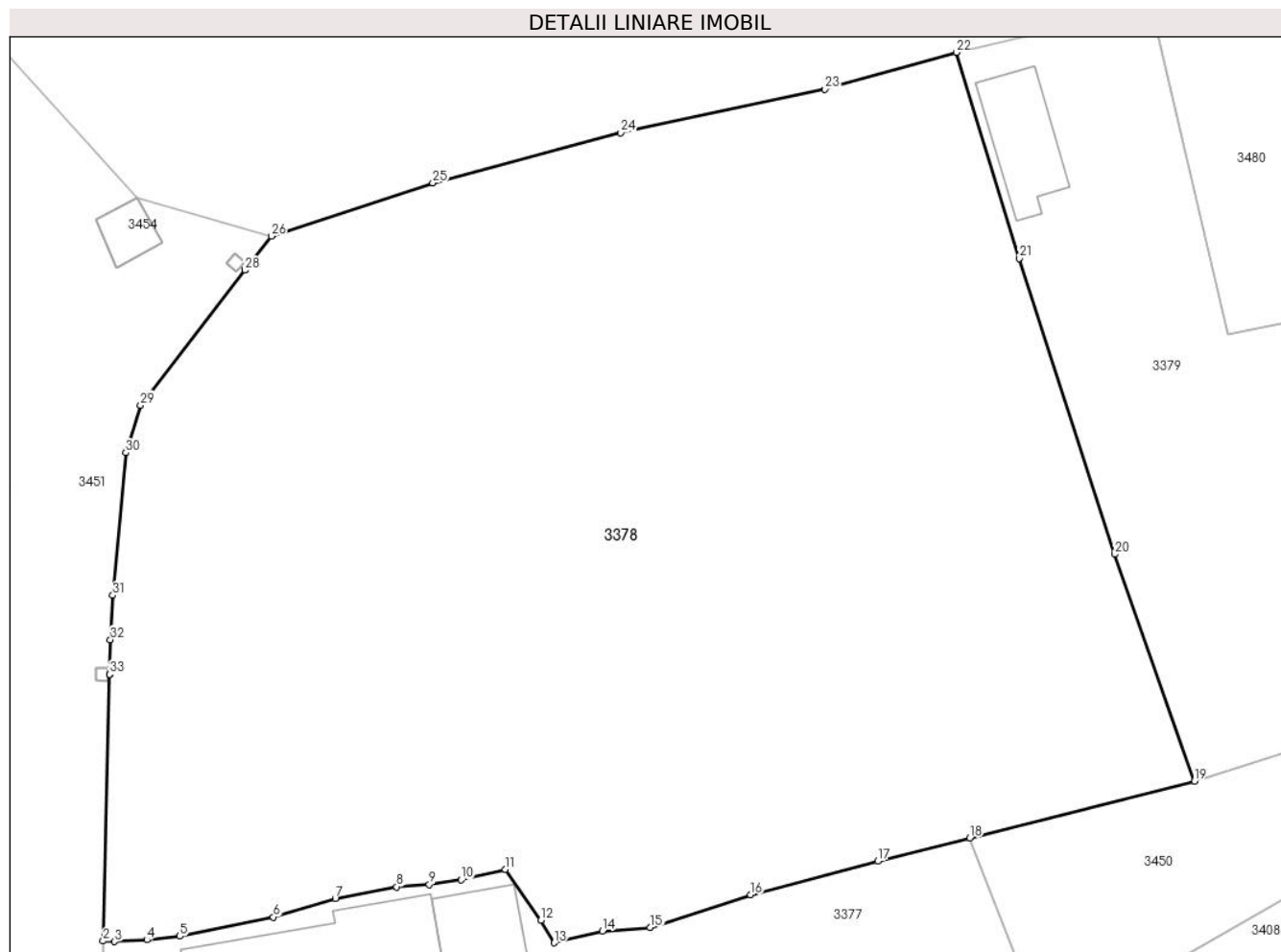
Inscrieri privind dezmembramintele dreptului de proprietate, drepturi reale de garanție și sarcini	Referințe
NU SUNT	

Anexa Nr. 1 La Partea I

Teren

Nr cadastral	Suprafața (mp)*	Observații / Referințe
	Din acte: 4.359 Masurata: 4.327	

* Suprafața este determinată în planul de proiecție Stereo 70.



Date referitoare la teren

Crt	Categorie folosință	Intra vilan	Suprafața (mp)	Tarla	Parcelă	Nr. topo	Observații / Referințe
1	arabil	DA	4.283	11	294,293,295	-	
2	arabil	NU	44	11	293	-	

Lungime Segmente

1) Valorile lungimilor segmentelor sunt obținute din proiecție în plan.

Punct început	X / Y	Punct sfârșit	X / Y	Lungime segment (** (m)
1	600.690,106 388.828,539	2	600.689,6 388.807,624	20.921
3	600.690,507 388.807,572	4	600.693,031 388.807,708	2.528
5	600.695,629 388.807,991	6	600.702,962 388.809,494	7.485
7	600.707,821 388.810,961	8	600.712,645 388.811,872	4.909

Punct început	X / Y	Punct sfârșit	X / Y	Lungime segment (** (m)
2	600.689,6 388.807,624	3	600.690,507 388.807,572	0.908
4	600.693,031 388.807,708	5	600.695,629 388.807,991	2.613
6	600.702,962 388.809,494	7	600.707,821 388.810,961	5.076
8	600.712,645 388.811,872	9	600.715,192 388.812,055	2.554

Punct început	X / Y	Punct sfârșit	X / Y	Lungime segment (** (m)
9	600.715,192 388.812,055	10	600.717,706 388.812,417	2.54
11	600.721,179 388.813,229	12	600.723,96 388.809,258	4.848
13	600.724,997 388.807,483	14	600.728,798 388.808,391	3.908
15	600.732,54 388.808,673	16	600.740,417 388.811,25	8.288
17	600.750,382 388.813,879	18	600.757,607 388.815,707	7.453
19	600.775,231 388.820,17	20	600.768,975 388.837,963	18.861
21	600.761,506 388.861,189	22	600.756,55 388.877,351	16.905
23	600.746,25 388.874,446	24	600.730,228 388.871,041	16.38
25	600.715,465 388.867,095	26	600.702,802 388.862,922	13.333
27	600.700,741 388.860,256	28	600.700,739 388.860,254	0.003
29	600.692,548 388.849,66	30	600.691,388 388.845,931	3.905
31	600.690,366 388.834,739	32	600.690,172 388.831,266	3.478
33	600.690,106 388.828,541	1	600.690,106 388.828,539	0.002

Punct început	X / Y	Punct sfârșit	X / Y	Lungime segment (** (m)
10	600.717,706 388.812,417	11	600.721,179 388.813,229	3.567
12	600.723,96 388.809,258	13	600.724,997 388.807,483	2.056
14	600.728,798 388.808,391	15	600.732,54 388.808,673	3.753
16	600.740,417 388.811,25	17	600.750,382 388.813,879	10.306
18	600.757,607 388.815,707	19	600.775,231 388.820,17	18.18
20	600.768,975 388.837,963	21	600.761,506 388.861,189	24.397
22	600.756,55 388.877,351	23	600.746,25 388.874,446	10.702
24	600.730,228 388.871,041	25	600.715,465 388.867,095	15.281
26	600.702,802 388.862,922	27	600.700,741 388.860,256	3.37
28	600.700,739 388.860,254	29	600.692,548 388.849,66	13.391
30	600.691,388 388.845,931	31	600.690,366 388.834,739	11.239
32	600.690,172 388.831,266	33	600.690,106 388.828,541	2.726

** Lungimile segmentelor sunt determinate în planul de proiecție Stereo 70 și sunt rotunjite la 1 milimetru.

*** Distanța dintre puncte este formată din segmente cumulate ce sunt mai mici decât valoarea 1 milimetru.

**DATE DESPRE IMOBILUL NR. 3379**

Oficiul de Cadastru și Publicitate Imobiliară PRAHOVA
Biroul de Cadastru și Publicitate Imobiliară Ploiești

A. Partea I. Descrierea imobilului

TEREN Necunoscut

Adresa: Loc. Urlati, Str Maruntis, Nr. 60, Jud. Prahova, T11, Cc291/1,A291/1

Nr. Crt	Nr cadastral Nr. topografic	Suprafața* (mp)	Observații / Referințe
A1		Din acte: 1.629 Masurata: 1.709	Sector cadastral:85 Teren imprejmuit;

Construcții

Crt	Nr cadastral Nr. topografic	Adresa	Observații / Referințe
A1.1		Loc. Urlati, Str Maruntis, Nr. 60, Jud. Prahova, T11, Cc291/1,A291/1	Nr. niveluri:1; S. construita la sol:50 mp; S. construita defasurata:100 mp; Locuinta

B. Partea II. Proprietari și acte

Inscrieri privitoare la dreptul de proprietate și alte drepturi reale		Referințe
/		
Hotarare Judecatoreasca nr. 9351, din 27/09/2011 emis de Judecatoria Ploiesti;		
B1	Intabulare, drept de PROPRIETATE, dobandit prin Hotarare Judecatoreasca, cota actuala 1/1 1) CIOROBEA ELISABETA	A1, A1.1

C. Partea III. SARCINI .

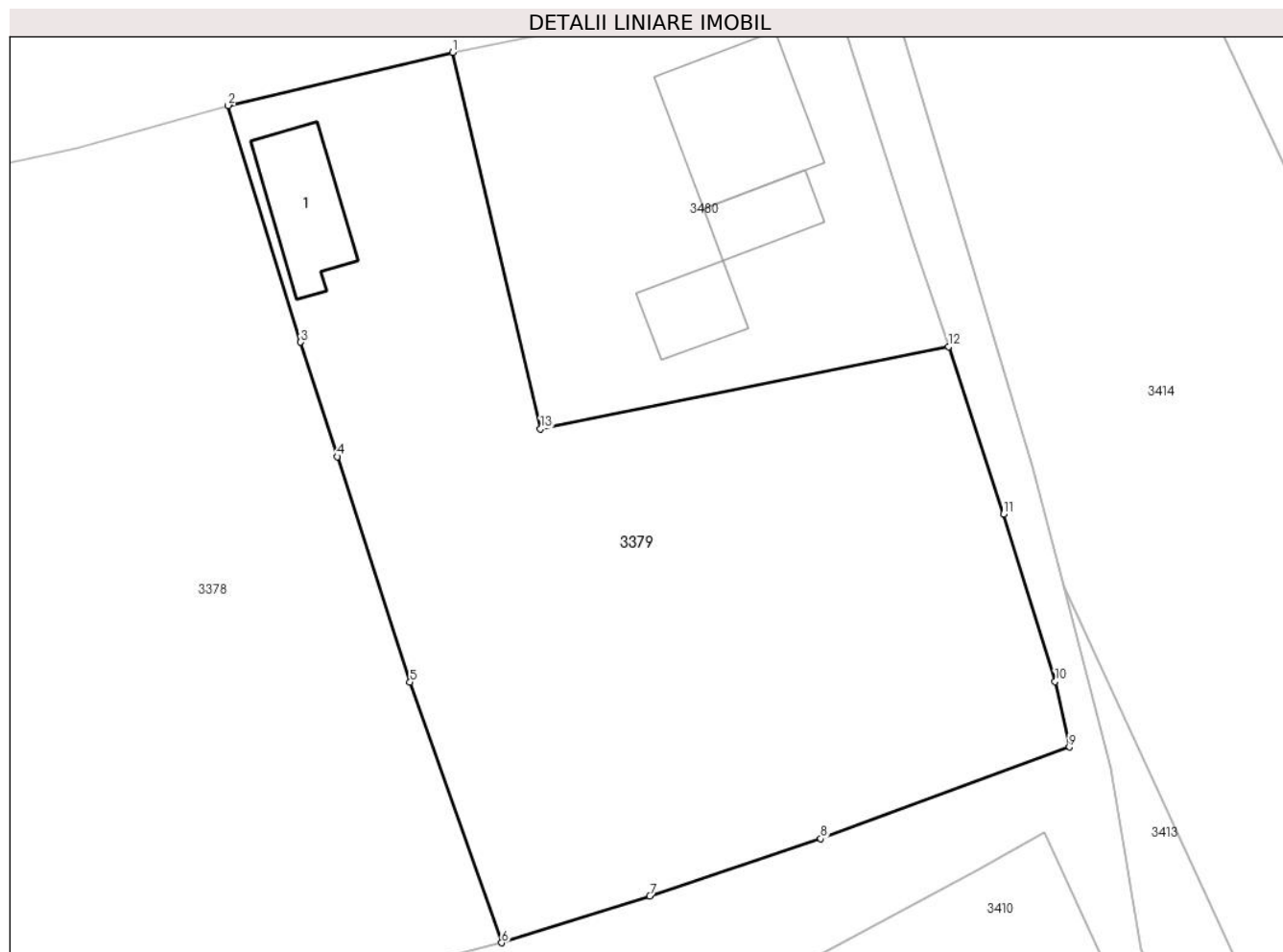
Inscrieri privind dezmembramintele dreptului de proprietate, drepturi reale de garanție și sarcini	Referințe
NU SUNT	

Anexa Nr. 1 La Partea I

Teren

Nr cadastral	Suprafața (mp)*	Observații / Referințe
	Din acte: 1.629 Masurata: 1.709	

* Suprafața este determinată în planul de proiecție Stereo 70.



Date referitoare la teren

Crt	Categorie folosință	Intravilan	Suprafața (mp)	Tarla	Parcelă	Nr. topo	Observații / Referințe
1	curți constructii	DA	395	11	291/1	-	
2	arabil	DA	1.149	11	291/1	-	
3	arabil	NU	165	11	291/1	-	

Date referitoare la construcții

Crt	Număr	Destinație construcție	Supraf. (mp)	Situație juridică	Observații / Referințe
A1.1		construcții de locuințe	50	Cu acte	Nr. niveluri:1; S. construita la sol:50 mp; S. construita desfasurata:100 mp; Locuinta

Lungime Segmente

1) Valorile lungimilor segmentelor sunt obținute din proiecție în plan.

Punct început	X / Y	Punct sfârșit	X / Y	Lungime segment (** (m)
1	600.771,87 388.880,971	2	600.756,55 388.877,351	15.742
2	600.756,55 388.877,351	3	600.761,506 388.861,189	16.905

Punct început	X / Y	Punct sfârșit	X / Y	Lungime segment (** (m)
3	600.761,506 388.861,189	4	600.764,022 388.853,366	8.218
4	600.764,022 388.853,366	5	600.768,975 388.837,963	16.18
5	600.768,975 388.837,963	6	600.775,231 388.820,17	18.861
6	600.775,231 388.820,17	7	600.785,35 388.823,355	10.608
7	600.785,35 388.823,355	8	600.797,029 388.827,273	12.319
8	600.797,029 388.827,273	9	600.814,002 388.833,534	18.091
9	600.814,002 388.833,534	10	600.813,033 388.838,022	4.591
10	600.813,033 388.838,022	11	600.809,508 388.849,443	11.953
11	600.809,508 388.849,443	12	600.805,74 388.860,861	12.024
12	600.805,74 388.860,861	13	600.777,884 388.855,267	28.412
13	600.777,884 388.855,267	1	600.771,87 388.880,971	26.398

** Lungimile segmentelor sunt determinate în planul de proiecție Stereo 70 și sunt rotunjite la 1 milimetru.

*** Distanța dintre puncte este formată din segmente cumulate ce sunt mai mici decât valoarea 1 milimetru.

**DATE DESPRE IMOBILUL NR. 3380**

Oficiul de Cadastru și Publicitate Imobiliară PRAHOVA
Biroul de Cadastru și Publicitate Imobiliară Ploiești

A. Partea I. Descrierea imobilului

TEREN Necunoscut

Adresa: Loc. Urlati, Jud. Prahova, T 89, V- 5698

Nr. Crt	Nr cadastral Nr. topografic	Suprafața* (mp)	Observații / Referințe
A1	23985	2.279	Sector cadastral:85 Teren neimprejmuit;

B. Partea II. Proprietari și acte

Inscrieri privitoare la dreptul de proprietate și alte drepturi reale		Referințe
48543 / 09/05/2019		
Act Notarial nr. 366, din 02/05/2019 emis de NP Anton Georgeta;		
B2	Intabulare, drept de PROPRIETATEcumparare ca bun comun, dobandit prin Conventie, cota actuala 1/1, cota initiala 1/1 1) MĂLESCU TĂNASE-CIPRIAN 2) MALAESCU ADRIANA-VALERICA	A1

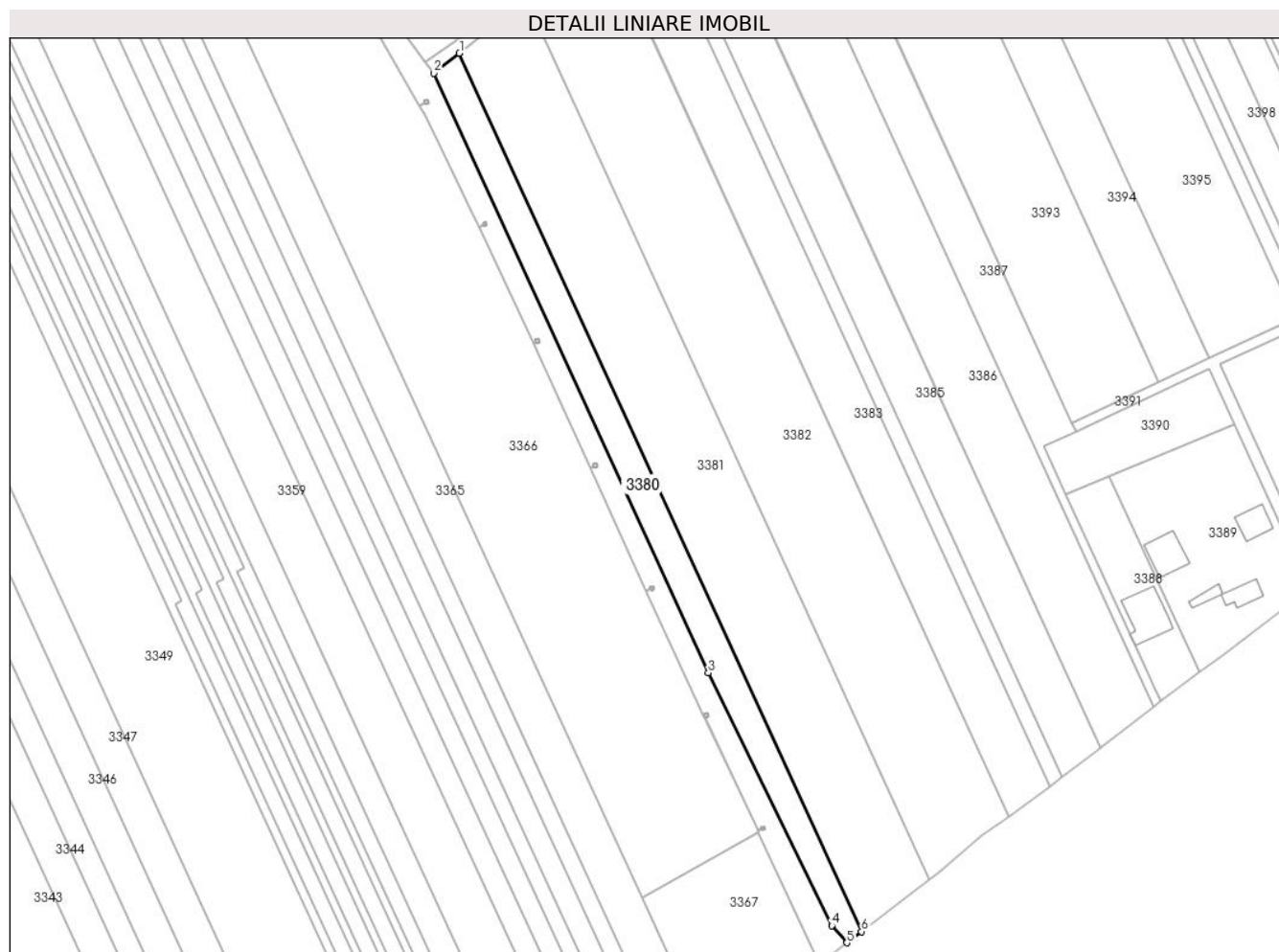
C. Partea III. SARCINI .

Inscrieri privind dezmembramintele dreptului de proprietate, drepturi reale de garanție și sarcini	Referințe
NU SUNT	

Anexa Nr. 1 La Partea I**Teren**

Nr cadastral	Suprafața (mp)*	Observații / Referințe
23985	2.279	

* Suprafața este determinată în planul de proiecție Stereo 70.

**Date referitoare la teren**

Crt	Categorie folosință	Intravilan	Suprafața (mp)	Tarla	Parcelă	Nr. topo	Observații / Referințe
1	vie	DA	778	89	5698	-	
2	vie	NU	19	89	5698	-	
3	vie	NU	1.482	89	5698	-	

Lungime Segmente

1) Valorile lungimilor segmentelor sunt obținute din proiecție în plan.

Punct început	X / Y	Punct sfârșit	X / Y	Lungime segment (** (m)
1	600.574,717 388.549,564	2	600.567,569 388.544,004	9.056
2	600.567,569 388.544,004	3	600.644,121 388.376,892	183.811
3	600.644,121 388.376,892	4	600.678,53 388.306,37	78.469
4	600.678,53 388.306,37	5	600.682,742 388.301,632	6.34

Punct început	X / Y	Punct sfârșit	X / Y	Lungime segment (** (m)
5	600.682,742 388.301,632	6	600.686,851 388.304,776	5.174
6	600.686,851 388.304,776	1	600.574,717 388.549,564	269.249

** Lungimile segmentelor sunt determinate în planul de proiecție Stereo 70 și sunt rotunjite la 1 milimetru.

*** Distanța dintre puncte este formată din segmente cumulate ce sunt mai mici decât valoarea 1 milimetru.

**DATE DESPRE IMOBILUL NR. 3381**

Oficiul de Cadastru și Publicitate Imobiliară PRAHOVA
Biroul de Cadastru și Publicitate Imobiliară Ploiești

A. Partea I. Descrierea imobilului

TEREN Necunoscut

Adresa: Loc. Urlati, Jud. Prahova, T 89, V 5698/2

Nr. Crt	Nr cadastral Nr. topografic	Suprafața* (mp)	Observații / Referințe
A1		6.260	Sector cadastral:85 Teren neimprejmuit;

B. Partea II. Proprietari și acte

Inscrieri privitoare la dreptul de proprietate și alte drepturi reale		Referințe
/		
Act Administrativ nr. 109660, din 09/07/2003 emis de Comisia Judeteana Prahova;		
B1	Intabulare, drept de PROPRIETATE, dobandit prin Reconstituire, cota actuala 1/1 1) FRINCU ECATERINA 2) GOICEA ELENA 3) FRINCU CONSTANTIN 4) NICOLESCU MARIA	A1

C. Partea III. SARCINI .

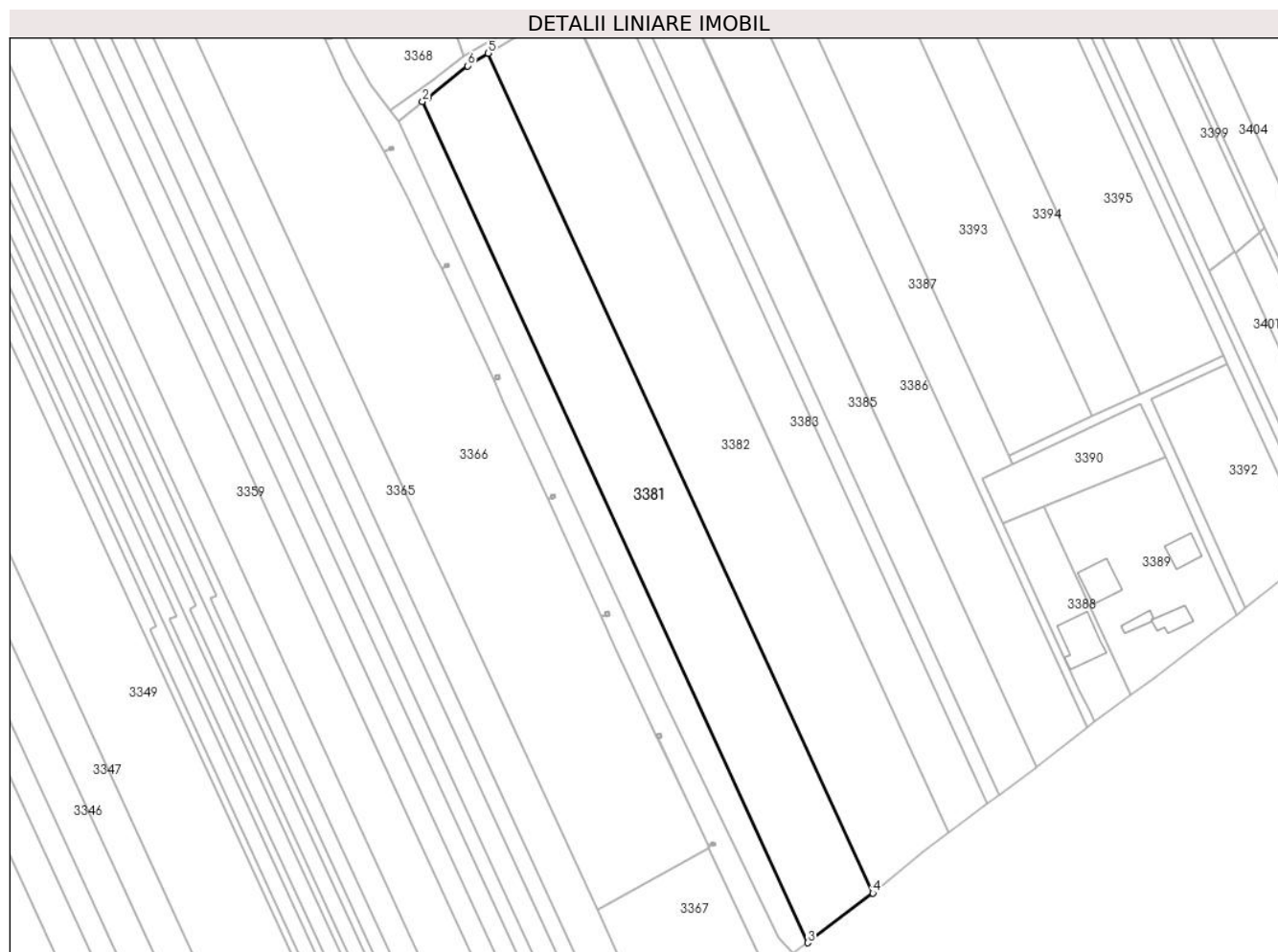
Inscrieri privind dezmembramintele dreptului de proprietate, drepturi reale de garanție și sarcini	Referințe
NU SUNT	

Anexa Nr. 1 La Partea I

Teren

Nr cadastral	Suprafața (mp)*	Observații / Referințe
	6.260	

* Suprafața este determinată în planul de proiecție Stereo 70.



Date referitoare la teren

Crt	Categorie folosință	Intravilan	Suprafața (mp)	Tarla	Parcelă	Nr. topo	Observații / Referințe
1	vie	DA	2.245	89	5698/2	-	
2	vie	NU	80	89	5698/2	-	
3	vie	NU	3.935	89	5698/2	-	

Lungime Segmente

1) Valorile lungimilor segmentelor sunt obținute din proiecție în plan.

Punct început	X / Y	Punct sfârșit	X / Y	Lungime segment (** (m)
1	600.576,333 388.550,822	2	600.574,717 388.549,564	2.048
2	600.574,717 388.549,564	3	600.686,851 388.304,776	269.249
3	600.686,851 388.304,776	4	600.705,779 388.319,262	23.835
4	600.705,779 388.319,262	5	600.593,83 388.563,646	268.805

Punct început	X / Y	Punct sfârșit	X / Y	Lungime segment (** (m)
5	600.593,83 388.563,646	6	600.587,8 388.560,0	7.047
6	600.587,8 388.560,0	1	600.576,333 388.550,822	14.688

** Lungimile segmentelor sunt determinate în planul de proiecție Stereo 70 și sunt rotunjite la 1 milimetru.

*** Distanța dintre puncte este formată din segmente cumulate ce sunt mai mici decât valoarea 1 milimetru.

**DATE DESPRE IMOBILUL NR. 3382**

Oficiul de Cadastru și Publicitate Imobiliară PRAHOVA
Biroul de Cadastru și Publicitate Imobiliară Ploiești

A. Partea I. Descrierea imobilului

TEREN Necunoscut

Adresa: Loc. Urlati, Jud. Prahova, T 89, V 5698/3,T11,A311

Nr. Crt	Nr cadastral Nr. topografic	Suprafața* (mp)	Observații / Referințe
A1		7.300	Sector cadastral:85 Teren neimprejmuit;

B. Partea II. Proprietari și acte

Inscrieri privitoare la dreptul de proprietate și alte drepturi reale		Referințe
/		
Act Administrativ nr. 46930, din 27/10/2016 emis de Comisia Judeteana Prahova (Act administrativ nr. 9134/09.05.2024 emis de Primaria Urlati);		
B1	Intabulare, drept de PROPRIETATE, dobandit prin Reconstituire, cota actuala 1/1 1) PRISIAJNIUC BALASA	A1

C. Partea III. SARCINI .

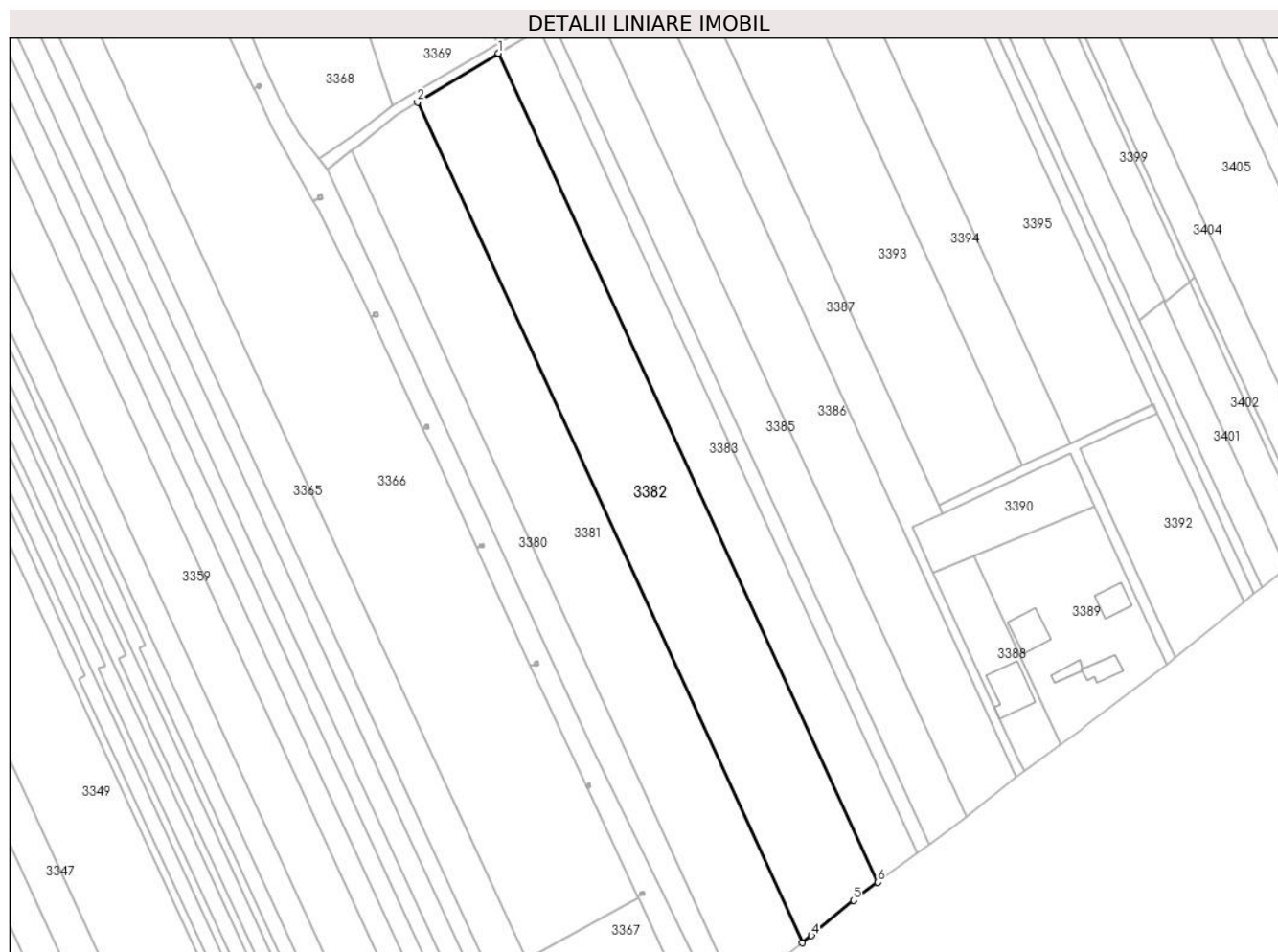
Inscrieri privind dezmembramintele dreptului de proprietate, drepturi reale de garanție și sarcini	Referințe
NU SUNT	

Anexa Nr. 1 La Partea I

Teren

Nr cadastral	Suprafața (mp)*	Observații / Referințe
	7.300	

* Suprafața este determinată în planul de proiecție Stereo 70.



Date referitoare la teren

Crt	Categorie folosință	Intra vilan	Suprafața (mp)	Tarla	Parcelă	Nr. topo	Observații / Referințe
1	vie	DA	2.596	89	5698/3	-	In TP T 89, V5702/4
2	vie	NU	86	89	5698/3	-	In TP T 89, V5702/4
3	vie	NU	4.618	89,11	5698/3,311	-	In TP T 89, V5702/4

Lungime Segmente

1) Valorile lungimilor segmentelor sunt obținute din proiecție în plan.

Punct început	X / Y	Punct sfârșit	X / Y	Lungime segment (** (m)
1	600.617,393 388.577,895	2	600.593,83 388.563,646	27.536
2	600.593,83 388.563,646	3	600.705,779 388.319,262	268.805
3	600.705,779 388.319,262	4	600.708,53 388.321,368	3.465
4	600.708,53 388.321,368	5	600.720,694 388.331,587	15.887

Punct început	X / Y	Punct sfârșit	X / Y	Lungime segment (** (m)
5	600.720,694 388.331,587	6	600.727,812 388.336,85	8.852
6	600.727,812 388.336,85	1	600.617,393 388.577,895	265.132

** Lungimile segmentelor sunt determinate în planul de proiecție Stereo 70 și sunt rotunjite la 1 milimetru.

*** Distanța dintre puncte este formată din segmente cumulate ce sunt mai mici decât valoarea 1 milimetru.

**DATE DESPRE IMOBILUL NR. 3383**

Oficiul de Cadastru și Publicitate Imobiliară PRAHOVA
Biroul de Cadastru și Publicitate Imobiliară Ploiești

A. Partea I. Descrierea imobilului

TEREN Necunoscut

Adresa: Loc. Urlati, Jud. Prahova, T 89, V 5698/4

Nr. Crt	Nr cadastral Nr. topografic	Suprafața* (mp)	Observații / Referințe
A1	23399	3.674	Sector cadastral:85 Teren neimprejmut;

B. Partea II. Proprietari și acte

Inscrieri privitoare la dreptul de proprietate și alte drepturi reale		Referințe
63308 / 12/07/2018		
Act Administrativ nr. 213608, din 19/06/2018 emis de COMISIA JUDETEANA PRAHOVA;		
B1	Intabulare, drept de PROPRIETATE, dobandit prin Reconstituire, cota actuala 1/1, cota initiala 1/1	A1
	1) DOMNICA VASILE , (decedat) DEFUNCT:Da 2) DOMNICA MIRCEA , (decedat) DEFUNCT:Da 3) DOMNICA EUGENIA 4) DOMNICA NICOLAE , (decedat) DEFUNCT:Da 5) DOMNICA GHEORGHE , (decedat) DEFUNCT:Da 6) IVANOIU MARIANA 7) DOMNICA STELIANA 8) VOICU LUCRETIA	

C. Partea III. SARCINI .

Inscrieri privind dezmembramintele dreptului de proprietate, drepturi reale de garanție și sarcini	Referințe
NU SUNT	

Anexa Nr. 1 La Partea I

Teren

Nr cadastral	Suprafața (mp)*	Observații / Referințe
23399	3.674	

* Suprafața este determinată în planul de proiecție Stereo 70.



Date referitoare la teren

Crt	Categorie folosință	Intravilan	Suprafața (mp)	Tarla	Parcelă	Nr. topo	Observații / Referințe
1	vie	DA	1.290	89	5698/4	-	
2	vie	NU	2.339	89	5698/4	-	
3	vie	NU	45	89	5698/4	-	

Lungime Segmente

1) Valorile lungimilor segmentelor sunt obținute din proiecție în plan.

Punct început	X / Y	Punct sfârșit	X / Y	Lungime segment (** (m)
1	600.617,5 388.577,96	2	600.617,393 388.577,895	0.125
2	600.617,393 388.577,895	3	600.727,812 388.336,85	265.132
3	600.727,812 388.336,85	4	600.739,26 388.345,314	14.237
4	600.739,26 388.345,314	5	600.629,42 388.584,924	263.586

Punct început	X / Y	Punct sfârșit	X / Y	Lungime segment (** (m)
5	600.629,42 388.584,924	1	600.617,5 388.577,96	13.805

** Lungimile segmentelor sunt determinate în planul de proiecție Stereo 70 și sunt rotunjite la 1 milimetru.

*** Distanța dintre puncte este formată din segmente cumulate ce sunt mai mici decât valoarea 1 milimetru.

**DATE DESPRE IMOBILUL NR. 3384**

Oficiul de Cadastru și Publicitate Imobiliară PRAHOVA
Biroul de Cadastru și Publicitate Imobiliară Ploiești

A. Partea I. Descrierea imobilului

TEREN Necunoscut

Adresa: Loc. Urlati, Jud. Prahova, T89, V5698/4/1

Nr. Crt	Nr cadastral Nr. topografic	Suprafața* (mp)	Observații / Referințe
A1		1.140	Sector cadastral:85 Teren neimprejmut;

B. Partea II. Proprietari și acte

Inscrieri privitoare la dreptul de proprietate și alte drepturi reale		Referințe
/		
Act Normativ nr. 7, din 13/03/1996 emis de Parlamentul Romaniei (Act administrativ nr.10657/30.05.2024 emis de Primaria Urlati);		
B1	Intabulare, drept de PROPRIETATE, dobandit prin Lege, cota actuala 1/1 1) NEIDENTIFICAT NEIDENTIFICAT	A1
Act Normativ nr. 7, din 13/03/1996 emis de Parlamentul Romaniei;		
B2	Se noteaza PROPRIETAR NEIDENTIFICAT, rezerva comisiei locale de fond funciar Urlati - conform art. 13, alin. 14	A1

C. Partea III. SARCINI .

Inscrieri privind dezmembramintele dreptului de proprietate, drepturi reale de garanție și sarcini	Referințe
NU SUNT	

Anexa Nr. 1 La Partea I

Teren

Nr cadastral	Suprafața (mp)*	Observații / Referințe
	1.140	

* Suprafața este determinată în planul de proiecție Stereo 70.



Date referitoare la teren

Crt	Categorie folosință	Intravilan	Suprafața (mp)	Tarla	Parcelă	Nr. topo	Observații / Referințe
1	vie	DA	400	89	5698/4/1	-	
2	vie	NU	15	89	5698/4/1	-	
3	vie	NU	725	89	5698/4/1	-	

Lungime Segmente

1) Valorile lungimilor segmentelor sunt obținute din proiecție în plan.

Punct început	X / Y	Punct sfârșit	X / Y	Lungime segment (** (m)
1	600.630,719 388.585,683	2	600.630,547 388.585,583	0.199
2	600.630,547 388.585,583	3	600.629,42 388.584,924	1.306
3	600.629,42 388.584,924	4	600.739,26 388.345,314	263.586
4	600.739,26 388.345,314	5	600.739,374 388.345,398	0.142

Punct început	X / Y	Punct sfârșit	X / Y	Lungime segment (** (m)
5	600.739,374 388.345,398	6	600.742,789 388.347,923	4.247
6	600.742,789 388.347,923	7	600.633,289 388.586,96	262.924
7	600.633,289 388.586,96	1	600.630,719 388.585,683	2.87

** Lungimile segmentelor sunt determinate în planul de proiecție Stereo 70 și sunt rotunjite la 1 milimetru.

*** Distanța dintre puncte este formată din segmente cumulate ce sunt mai mici decât valoarea 1 milimetru.

**DATE DESPRE IMOBILUL NR. 3385**

Oficiul de Cadastru și Publicitate Imobiliară PRAHOVA
Biroul de Cadastru și Publicitate Imobiliară Ploiești

A. Partea I. Descrierea imobilului

TEREN Necunoscut

Adresa: Loc. Urlati, Jud. Prahova, T89,V5698/5

Nr. Crt	Nr cadastral Nr. topografic	Suprafața* (mp)	Observații / Referințe
A1		3.418	Sector cadastral:85 Teren neimprejmit;

B. Partea II. Proprietari și acte

Inscrieri privitoare la dreptul de proprietate și alte drepturi reale		Referințe
/		
Act Notarial nr. 36, din 08/06/2001 emis de NP Anton Georgeta;		
B1	Intabulare, drept de PROPRIETATE, dobandit prin Succesiune, cota actuala 1/4 1) DOMNICA DUMITRA	A1
Act Notarial nr. 36, din 08/06/2015 emis de NP Anton Georgeta;		
B2	Intabulare, drept de PROPRIETATE, dobandit prin Succesiune, cota actuala 1/4 1) DOMNICA ELENA	A1
B3	Intabulare, drept de PROPRIETATE, dobandit prin Succesiune, cota actuala 1/4 1) PANA ELISABETA	A1
Act Notarial nr. 39, din 08/06/2015 emis de NP Anton Georgeta;		
B4	Intabulare, drept de PROPRIETATE, dobandit prin Succesiune, cota actuala 1/12 1) DOMNICA CRISTINA	A1
B5	Intabulare, drept de PROPRIETATE, dobandit prin Succesiune, cota actuala 1/12 1) DOMNICA ELENA STEFANIA	A1
B6	Intabulare, drept de PROPRIETATE, dobandit prin Succesiune, cota actuala 1/12 1) DOMNICA ANITA GEORGIANA	A1

C. Partea III. SARCINI .

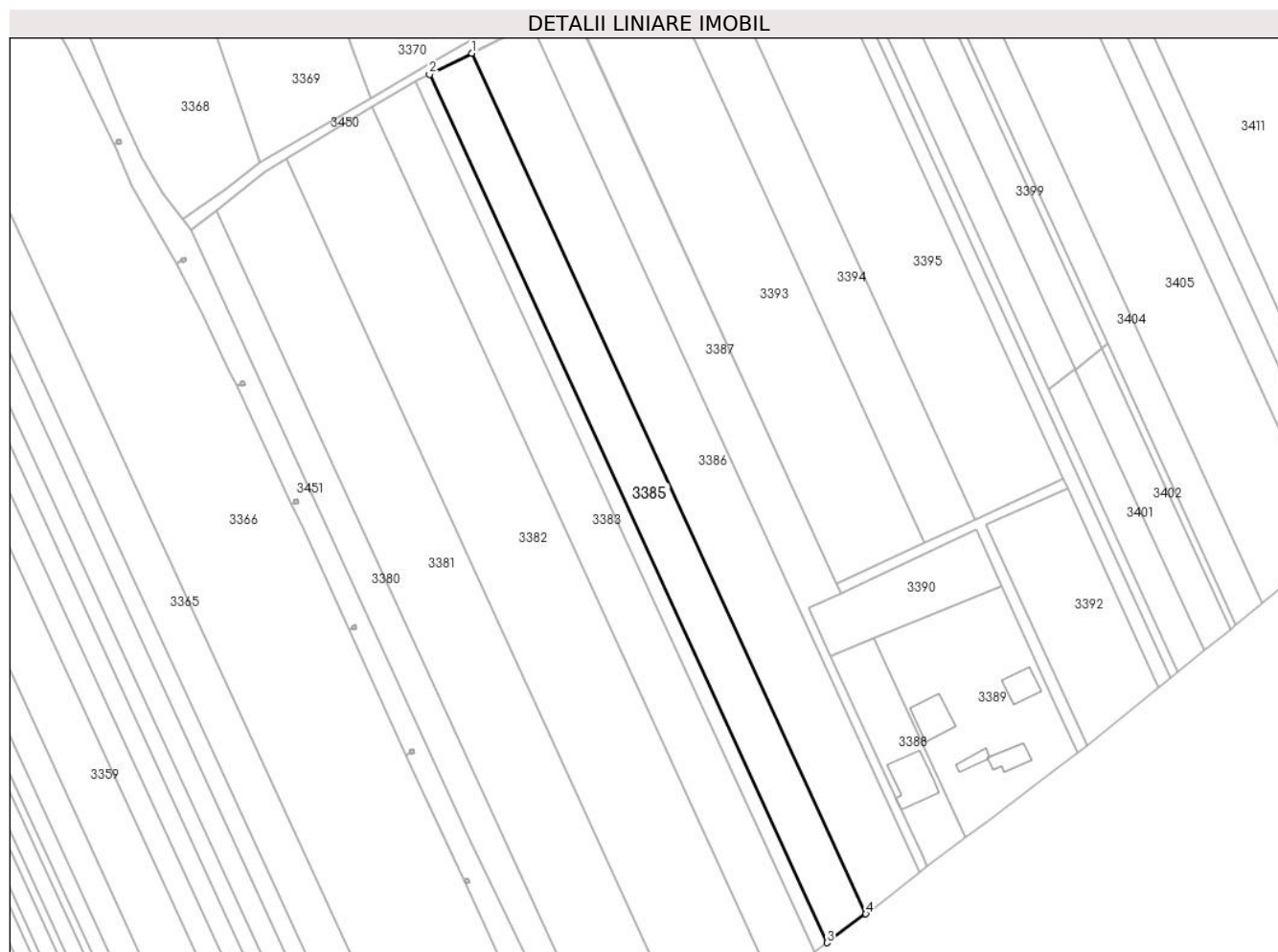
Inscrieri privind dezmembramintele dreptului de proprietate, drepturi reale de garanție și sarcini	Referințe
NU SUNT	

Anexa Nr. 1 La Partea I

Teren

Nr cadastral	Suprafața (mp)*	Observații / Referințe
	3.418	

* Suprafața este determinată în planul de proiecție Stereo 70.



Date referitoare la teren

Crt	Categorie folosință	Intravilan	Suprafața (mp)	Tarla	Parcelă	Nr. topo	Observații / Referințe
1	vie	DA	1.206	89	5698/5	-	
2	vie	NU	47	89	5698/5	-	
3	vie	NU	2.165	89	5698/5	-	

Lungime Segmente

1) Valorile lungimilor segmentelor sunt obținute din proiecție în plan.

Punct început	X / Y	Punct sfârșit	X / Y	Lungime segment (** (m)
1	600.644,989 388.592,772	2	600.633,289 388.586,96	13.064
2	600.633,289 388.586,96	3	600.742,789 388.347,923	262.924
3	600.742,789 388.347,923	4	600.753,518 388.355,855	13.343
4	600.753,518 388.355,855	1	600.644,989 388.592,772	260.592

**** Lungimile segmentelor sunt determinate în planul de proiecție Stereo 70 și sunt rotunjite la 1 milimetru.**

***** Distanța dintre puncte este formată din segmente cumulate ce sunt mai mici decât valoarea 1 milimetru.**

**DATE DESPRE IMOBILUL NR. 3386**

Oficiul de Cadastru și Publicitate Imobiliară PRAHOVA
Biroul de Cadastru și Publicitate Imobiliară Ploiești

A. Partea I. Descrierea imobilului

TEREN Necunoscut

Adresa: Loc. Urlati, Jud. Prahova, T 89, V 5698/6

Nr. Crt	Nr cadastral Nr. topografic	Suprafața* (mp)	Observații / Referințe
A1		4.700	Sector cadastral:85 Teren neimprejmuit;

B. Partea II. Proprietari și acte

Inscrieri privitoare la dreptul de proprietate și alte drepturi reale	Referințe
/	
Act Administrativ nr. 71, din 01/03/2004 emis de Comisia Judeteana Prahova;	
B1	A1
Intabulare, drept de PROPRIETATE, dobandit prin Reconstituire, cota actuala 1/1 1) RADU SOFIA	

C. Partea III. SARCINI .

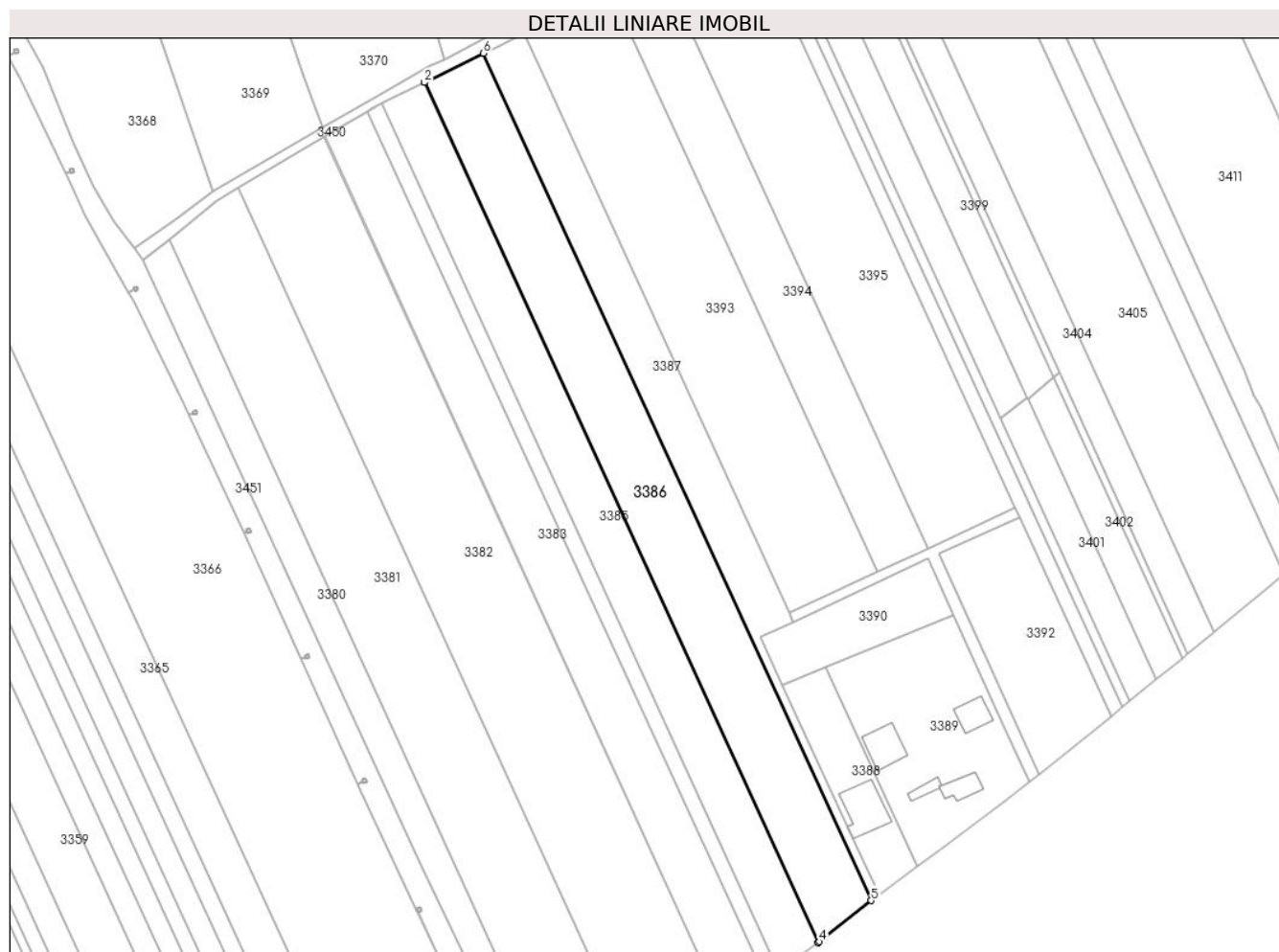
Inscrieri privind dezmembramintele dreptului de proprietate, drepturi reale de garanție și sarcini	Referințe
NU SUNT	

Anexa Nr. 1 La Partea I

Teren

Nr cadastral	Suprafața (mp)*	Observații / Referințe
	4.700	

* Suprafața este determinată în planul de proiecție Stereo 70.



Date referitoare la teren

Crt	Categorie folosință	Intravilan	Suprafața (mp)	Tarla	Parcelă	Nr. topo	Observații / Referințe
1	vie	DA	1.660	89	5698/6	-	
2	vie	NU	66	89	5698/6	-	
3	vie	NU	2.974	89	5698/6	-	

Lungime Segmente

1) Valorile lungimilor segmentelor sunt obținute din proiecție în plan.

Punct început	X / Y	Punct sfârșit	X / Y	Lungime segment (** (m)
1	600.645,086 388.592,846	2	600.644,989 388.592,772	0.122
2	600.644,989 388.592,772	3	600.753,518 388.355,855	260.592
3	600.753,518 388.355,855	4	600.753,931 388.356,161	0.514
4	600.753,931 388.356,161	5	600.768,178 388.367,479	18.195

Punct început	X / Y	Punct sfârșit	X / Y	Lungime segment (** (m)
5	600.768,178 388.367,479	6	600.661,279 388.600,839	256.679
6	600.661,279 388.600,839	1	600.645,086 388.592,846	18.058

** Lungimile segmentelor sunt determinate în planul de proiecție Stereo 70 și sunt rotunjite la 1 milimetru.

*** Distanța dintre puncte este formată din segmente cumulate ce sunt mai mici decât valoarea 1 milimetru.

**DATE DESPRE IMOBILUL NR. 3387**

Oficiul de Cadastru și Publicitate Imobiliară PRAHOVA
Biroul de Cadastru și Publicitate Imobiliară Ploiești

A. Partea I. Descrierea imobilului

TEREN Necunoscut

Adresa: Loc. Urlati, Jud. Prahova, Tarlaua 89, Parcela V-5698/7

Nr. Crt	Nr cadastral Nr. topografic	Suprafața* (mp)	Observații / Referințe
A1	23069	2.400	Sector cadastral:85 Teren neimprejmuț;

B. Partea II. Proprietari și acte

Inscrieri privitoare la dreptul de proprietate și alte drepturi reale		Referințe
83357 / 06/09/2016		
Act Administrativ nr. 102467, din 14/08/2002 emis de Comisia Judeteana Prahova (act administrativ nr 15647 din 05.09.2016, emis de Primaria Orasului Urlati;act administrativ nr 26 din 22.02.2011, emis de CONSILIUL LOCAL URLATI);		
B1	Intabulare, drept de PROPRIETATE, dobandit prin Reconstituire, cota actuala 1/1, cota initiala 1/1 1) ROTARU MARIA	A1

C. Partea III. SARCINI .

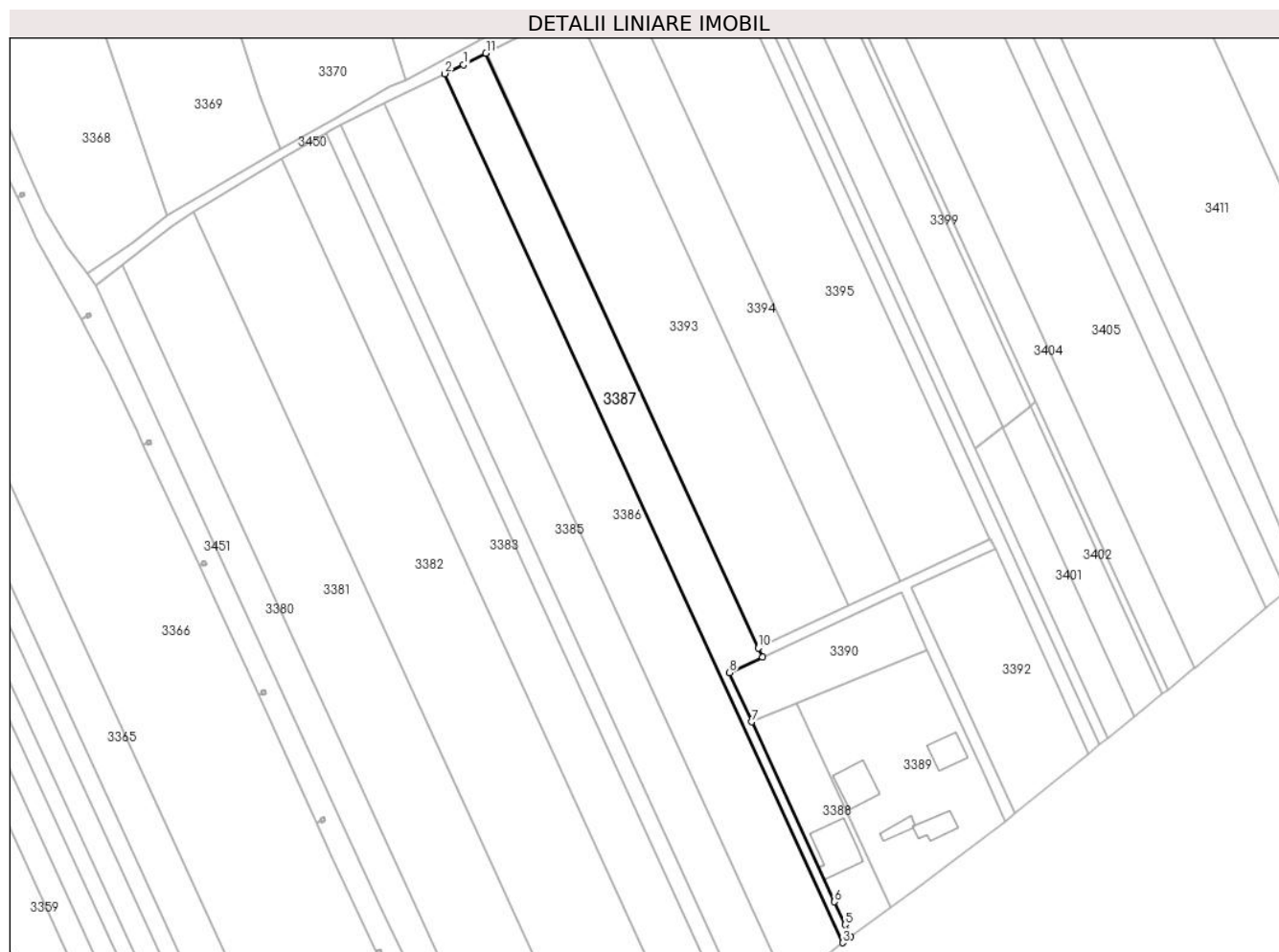
Inscrieri privind dezmembramintele dreptului de proprietate, drepturi reale de garanție și sarcini	Referințe
NU SUNT	

Anexa Nr. 1 La Partea I

Teren

Nr cadastral	Suprafața (mp)*	Observații / Referințe
23069	2.400	

* Suprafața este determinată în planul de proiecție Stereo 70.



Date referitoare la teren

Crt	Categorie folosință	Intravilan	Suprafața (mp)	Tarla	Parcelă	Nr. topo	Observații / Referințe
1	vie	NU	1.985	89	V 5698/7	-	
2	vie	DA	400	89	V 5698/7	-	
3	vie	NU	15	89	5698/7	-	

Lungime Segmente

1) Valorile lungimilor segmentelor sunt obținute din proiecție în plan.

Punct început	X / Y	Punct sfârșit	X / Y	Lungime segment (** (m)
1	600.666,32 388.603,21	2	600.661,279 388.600,839	5.571
2	600.661,279 388.600,839	3	600.768,178 388.367,479	256.679
3	600.768,178 388.367,479	4	600.770,323 388.369,103	2.69
4	600.770,323 388.369,103	5	600.768,844 388.372,308	3.53

Punct început	X / Y	Punct sfârșit	X / Y	Lungime segment (** (m)
5	600.768,844 388.372,308	6	600.765,997 388.378,479	6.796
6	600.765,997 388.378,479	7	600.743,719 388.426,762	53.175
7	600.743,719 388.426,762	8	600.737,789 388.439,991	14.497
8	600.737,789 388.439,991	9	600.746,645 388.444,154	9.786
9	600.746,645 388.444,154	10	600.745,524 388.446,603	2.693
10	600.745,524 388.446,603	11	600.672,357 388.606,324	175.682
11	600.672,357 388.606,324	1	600.666,32 388.603,21	6.793

** Lungimile segmentelor sunt determinate în planul de proiecție Stereo 70 și sunt rotunjite la 1 milimetru.

*** Distanța dintre puncte este formată din segmente cumulate ce sunt mai mici decât valoarea 1 milimetru.

**DATE DESPRE IMOBILUL NR. 3388**

Oficiul de Cadastru și Publicitate Imobiliară PRAHOVA
Biroul de Cadastru și Publicitate Imobiliară Ploiești

A. Partea I. Descrierea imobilului

TEREN Necunoscut

Adresa: Loc. Urlati, Str Maruntis, Nr. 97A, Jud. Prahova, T 89, A5698/9/2

Nr. Crt	Nr cadastral Nr. topografic	Suprafața* (mp)	Observații / Referințe
A1	22881	805	Sector cadastral:85 Teren imprejmuit; Partial imprejmuit

Construcții

Crt	Nr cadastral Nr. topografic	Adresa	Observații / Referințe
A1.1		Loc. Urlati, Str Maruntis, Nr. 97A, Jud. Prahova, T 89, A5698/9/2	Nr. niveluri:1; S. construita la sol:133 mp; S. construita desfasurata:133 mp; Locuinta

B. Partea II. Proprietari și acte

Inscrieri privitoare la dreptul de proprietate și alte drepturi reale		Referințe
45172 / 24/04/2019		
Act Notarial nr. 321, din 18/04/2019 emis de NP Anton Georgeta;		
B1	Se infiinteaza cartea funciara 22881 a imobilului cu numarul cadastral 22881/Urlati, rezultat din dezmembrarea imobilului cu numarul cadastral 22874 inregistrat in cartea funciara 22874;	A1
45177 / 24/04/2019		
Act Notarial nr. 322, din 18/04/2019 emis de NP Anton Georgeta;		
B4	Intabulare, drept de PROPRIETATEcumparare ca bun comun, dobandit prin Conventie, cota actuala 1/1, cota initiala 1/1 1) MALESCU MIHAIL 2) MALESCU GEORGIANA-MADALINA	A1
/		
Act Administrativ nr. 10604, din 30/05/2024 emis de Primaria Urlati (Act administrativ nr. 41/23.06.2022 emis de Primaria Urlati);		
B5	Intabulare, drept de PROPRIETATE, dobandit prin Construire, cota actuala 1/1 1) MALESCU GEORGIANA-MADALINA 2) MALESCU MIHAIL	A1.1

C. Partea III. SARCINI .

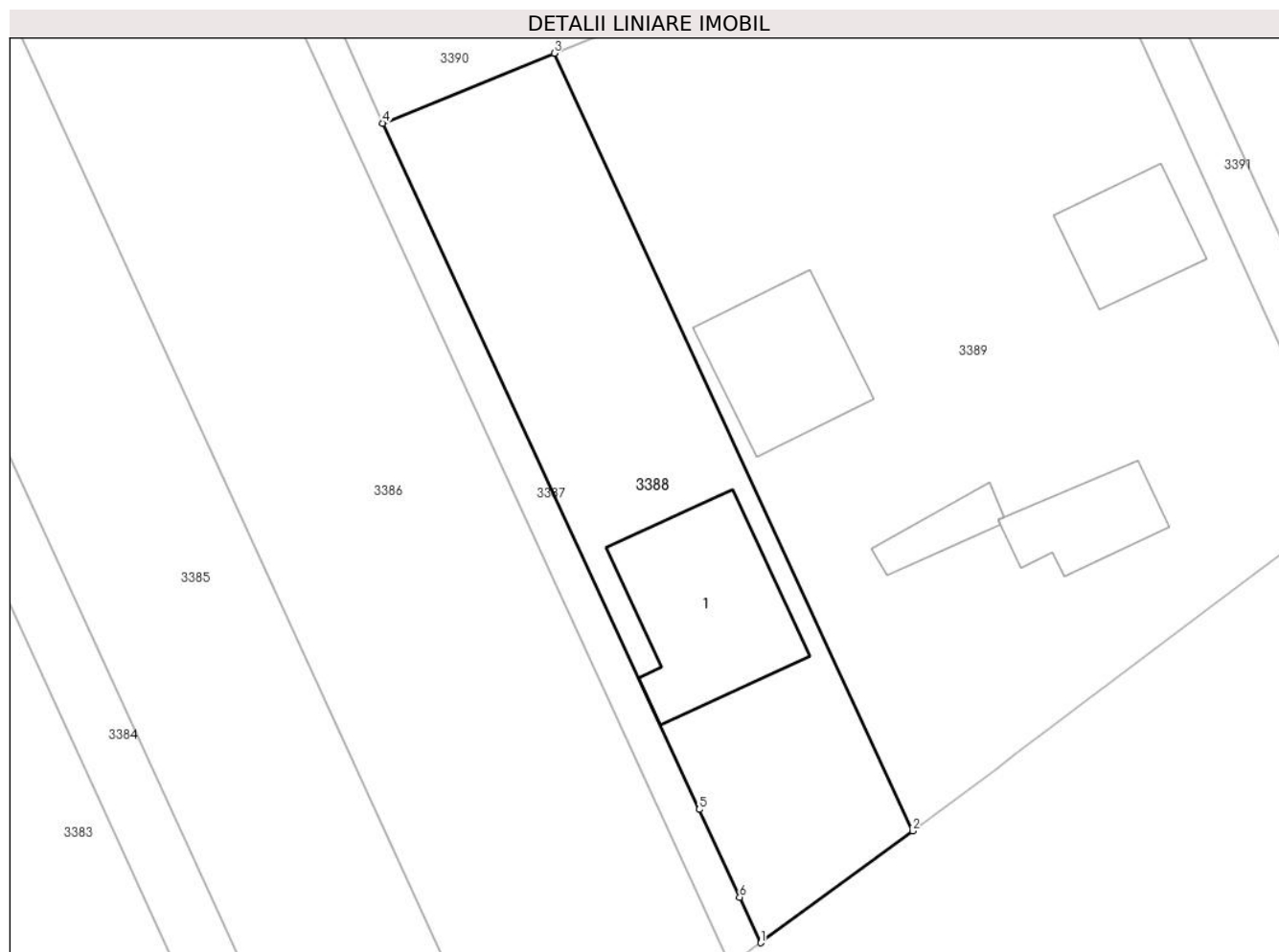
Inscrieri privind dezmembramintele dreptului de proprietate, drepturi reale de garanție și sarcini	Referințe
NU SUNT	

Anexa Nr. 1 La Partea I

Teren

Nr cadastral	Suprafața (mp)*	Observații / Referințe
22881	805	Partial imprejmuit

* Suprafața este determinată în planul de proiecție Stereo 70.



Date referitoare la teren

Crt	Categorie folosință	Intra vilan	Suprafața (mp)	Tarla	Parcelă	Nr. topo	Observații / Referințe
1	arabil	DA	407	89	5698/9/2	-	
2	arabil	NU	48	89	5698/9/2	-	
3	curți constructii	DA	350	89	5698/9/2	-	

Date referitoare la construcții

Crt	Număr	Destinație construcție	Supraf. (mp)	Situație juridică	Observații / Referințe
A1.1		construcții de locuințe	133	Cu acte	Nr. niveluri:1; S. construita la sol:133 mp; S. construita desfasurata:133 mp; Locuinta

Lungime Segmente

1) Valorile lungimilor segmentelor sunt obținute din proiecție în plan.

Punct început	X / Y	Punct sfârșit	X / Y	Lungime segment (** (m)
1	600.770,323 388.369,103	2	600.781,007 388.376,977	13.272
2	600.781,007 388.376,977	3	600.755,781 388.431,693	60.251

Punct început	X / Y	Punct sfârșit	X / Y	Lungime segment (** (m)
3	600.755,781 388.431,693	4	600.743,719 388.426,762	13.031
4	600.743,719 388.426,762	5	600.765,997 388.378,479	53.175
5	600.765,997 388.378,479	6	600.768,844 388.372,308	6.796
6	600.768,844 388.372,308	1	600.770,323 388.369,103	3.53

** Lungimile segmentelor sunt determinate în planul de proiecție Stereo 70 și sunt rotunjite la 1 milimetru.

*** Distanța dintre puncte este formată din segmente cumulate ce sunt mai mici decât valoarea 1 milimetru.

**DATE DESPRE IMOBILUL NR. 3389**

Oficiul de Cadastru și Publicitate Imobiliară PRAHOVA
Biroul de Cadastru și Publicitate Imobiliară Ploiești

A. Partea I. Descrierea imobilului

TEREN Necunoscut

Adresa: Loc. Urlati, Str Maruntis, Nr. 97A, Jud. Prahova, T 89, Cc5698/9/1,A5698/9/2

Nr. Crt	Nr cadastral Nr. topografic	Suprafața* (mp)	Observații / Referințe
A1	22880	2.095	Sector cadastral:85 Teren imprejmuit;

Construcții

Crt	Nr cadastral Nr. topografic	Adresa	Observații / Referințe
A1.1	22880-C1	Loc. Urlati, Str Maruntis, Nr. 97A, Jud. Prahova, T 89, Cc5698/9/1,A5698/9/2	Nr. niveluri:1; S. construita la sol:53 mp; S. construita desfasurata:53 mp; LOCUINTA
A1.2	22880-C2	Loc. Urlati, Str Maruntis, Nr. 97A, Jud. Prahova, T 89, Cc5698/9/1,A5698/9/2	Nr. niveluri:1; S. construita la sol:24 mp; S. construita desfasurata:24 mp; ANEXA
A1.3		Loc. Urlati, Str Maruntis, Nr. 97A, Jud. Prahova, T 89, Cc5698/9/1,A5698/9/2	Nr. niveluri:1; S. construita la sol:94 mp; S. construita desfasurata:94 mp; Locuinta
A1.4		Loc. Urlati, Str Maruntis, Nr. 97A, Jud. Prahova, T 89, Cc5698/9/1,A5698/9/2	Nr. niveluri:1; S. construita la sol:62 mp; S. construita desfasurata:62 mp; Locuinta

B. Partea II. Proprietari și acte

Inscrieri privitoare la dreptul de proprietate și alte drepturi reale	Referințe
45172 / 24/04/2019	
Act Notarial nr. 321, din 18/04/2019 emis de NP Anton Georgeta;	
B1	A1
Se infiinteaza cartea funciara 22880 a imobilului cu numarul cadastral 22880/Urlati, rezultat din dezmembrarea imobilului cu numarul cadastral 22874 inscris in cartea funciara 22874;	
Act Administrativ nr. 117328, din 27/05/2005 emis de COMISIA JUDETEANA PRAHOVA (act administrativ nr. 11707/02-07-2015 emis de PRIMARIA URLATI; act administrativ nr. 11722/01-07-2015 emis de PRIMARIA URLATI; act administrativ nr. 12770/17-07-2015 emis de PRIMARIA URLATI; act administrativ nr. 12753/16-07-2015 emis de PRIMARIA URLATI;);	
B2	A1
Intabulare, drept de PROPRIETATE, dobandit prin Reconstituire, cota actuala 1/1, cota initiala 1/1	
1) MALESCU TANASE	
OBSERVATII: pozitie transcrisa din CF 22874/Urlati, inscrisa prin incheierea nr. 70640 din 06/07/2015;	
B3	A1.1, A1.2
Intabulare, drept de PROPRIETATE, dobandit prin Lege, cota actuala 1/1, cota initiala 1/1	
1) MALESCU TANASE	
OBSERVATII: pozitie transcrisa din CF 22874/Urlati, inscrisa prin incheierea nr. 70640 din 06/07/2015;	
/	
Act Administrativ nr. 10604, din 30/05/2024 emis de Primaria Urlati;	
B4	A1.3, A1.4
Intabulare, drept de PROPRIETATE, dobandit prin Construire, cota actuala 1/1	
1) MALESCU TANASE	

C. Partea III. SARCINI .

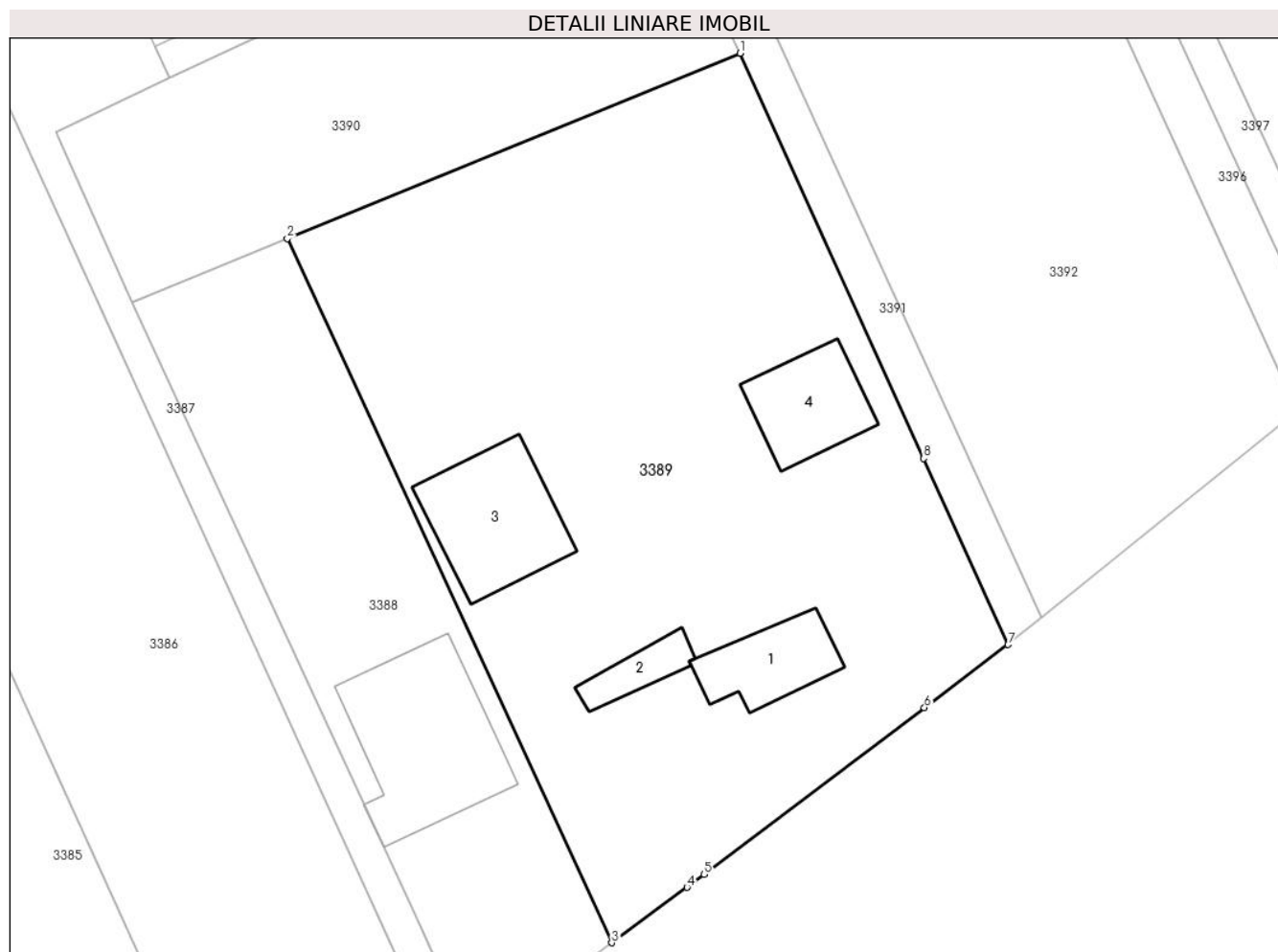
Inscrieri privind dezmembramintele dreptului de proprietate, drepturi reale de garanție și sarcini	Referințe
NU SUNT	

Anexa Nr. 1 La Partea I

Teren

Nr cadastral	Suprafața (mp)*	Observații / Referințe
22880	2.095	

* Suprafața este determinată în planul de proiecție Stereo 70.



Date referitoare la teren

Crt	Categorie folosință	Intravilan	Suprafața (mp)	Tarla	Parcelă	Nr. topo	Observații / Referințe
1	curți constructii	DA	1.200	89	5698/9/1	-	
2	arabil	DA	739	89	5698/9/2	-	
3	curți constructii	NU	156	89	5698/9/1	-	

Date referitoare la construcții

Crt	Număr	Destinație construcție	Supraf. (mp)	Situație juridică	Observații / Referințe
A1.1	22880-C1	construcții de locuințe	Din acte: 0 Masurata: 53	Cu acte	Nr. niveluri:1; S. construita la sol:53 mp; S. construita desfasurata:53 mp; LOCUINTA
A1.2	22880-C2	construcții anexa	Din acte: 0 Masurata: 24	Cu acte	Nr. niveluri:1; S. construita la sol:24 mp; S. construita desfasurata:24 mp; ANEXA
A1.3		construcții de locuințe	94	Cu acte	Nr. niveluri:1; S. construita la sol:94 mp; S. construita desfasurata:94 mp; Locuinta
A1.4		construcții de locuințe	62	Cu acte	Nr. niveluri:1; S. construita la sol:62 mp; S. construita desfasurata:62 mp; Locuinta

Lungime Segmente

1) Valorile lungimilor segmentelor sunt obținute din proiecție în plan.

Punct început	X / Y	Punct sfârșit	X / Y	Lungime segment (** (m)
1	600.790,976 388.446,082	2	600.755,781 388.431,693	38.023
2	600.755,781 388.431,693	3	600.781,007 388.376,977	60.251
3	600.781,007 388.376,977	4	600.786,861 388.381,291	7.272
4	600.786,861 388.381,291	5	600.788,179 388.382,286	1.651
5	600.788,179 388.382,286	6	600.805,318 388.395,23	21.478
6	600.805,318 388.395,23	7	600.811,819 388.400,14	8.147
7	600.811,819 388.400,14	8	600.805,254 388.414,61	15.89
8	600.805,254 388.414,61	1	600.790,976 388.446,082	34.559

** Lungimile segmentelor sunt determinate în planul de proiecție Stereo 70 și sunt rotunjite la 1 milimetru.

*** Distanța dintre puncte este formată din segmente cumulate ce sunt mai mici decât valoarea 1 milimetru.

**DATE DESPRE IMOBILUL NR. 3390**

Oficiul de Cadastru și Publicitate Imobiliară PRAHOVA
Biroul de Cadastru și Publicitate Imobiliară Ploiești

A. Partea I. Descrierea imobilului

TEREN Intravilan

Adresa: Loc. Urlati, Jud. Prahova, T89, V5698/9/3

Nr. Crt	Nr cadastral Nr. topografic	Suprafața* (mp)	Observații / Referințe
A1		806	Sector cadastral:85 Teren neimprejmuit;

B. Partea II. Proprietari și acte

Inscrieri privitoare la dreptul de proprietate și alte drepturi reale		Referințe
/		
Act Normativ nr. 7, din 13/03/1996 emis de Parlamentul Romaniei (Act administrativ nr.10657/30.05.2024 emis de Primaria Urlati);		
B1	Intabulare, drept de PROPRIETATE, dobandit prin Lege, cota actuala 1/1 1) NEIDENTIFICAT NEIDENTIFICAT	A1
Act Normativ nr. 7, din 13/03/1996 emis de Parlamentul Romaniei;		
B2	Se noteaza PROPRIETAR NEIDENTIFICAT, rezerva comisiei locale de fond funciar Urlati - conform art. 13, alin. 14	A1

C. Partea III. SARCINI .

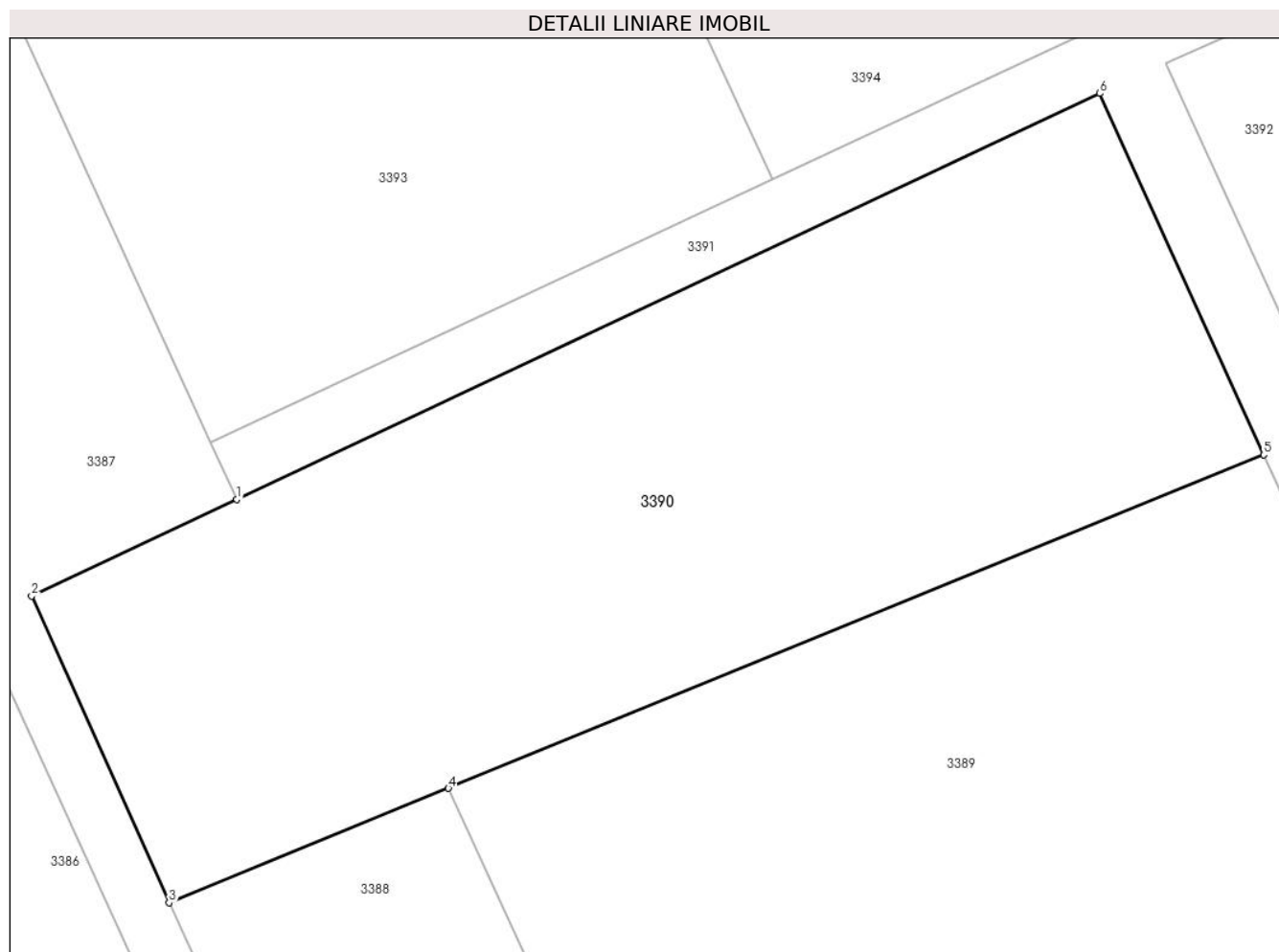
Inscrieri privind dezmembramintele dreptului de proprietate, drepturi reale de garanție și sarcini	Referințe
NU SUNT	

Anexa Nr. 1 La Partea I

Teren

Nr cadastral	Suprafața (mp)*	Observații / Referințe
	806	

* Suprafața este determinată în planul de proiecție Stereo 70.



Date referitoare la teren

Crt	Categorie folosință	Intravilan	Suprafața (mp)	Tarla	Parcelă	Nr. topo	Observații / Referințe
1	vie	DA	806	89	5698/9/3	-	

Lungime Segmente

1) Valorile lungimilor segmentelor sunt obținute din proiecție în plan.

Punct început	X / Y	Punct sfârșit	X / Y	Lungime segment (** (m)
1	600.746,645 388.444,154	2	600.737,789 388.439,991	9.786
2	600.737,789 388.439,991	3	600.743,719 388.426,762	14.497
3	600.743,719 388.426,762	4	600.755,781 388.431,693	13.031
4	600.755,781 388.431,693	5	600.790,976 388.446,082	38.023
5	600.790,976 388.446,082	6	600.783,904 388.461,67	17.117

Punct început	X / Y	Punct sfârșit	X / Y	Lungime segment (** (m)
6	600.783,904 388.461,67	1	600.746,645 388.444,154	41.171

** Lungimile segmentelor sunt determinate în planul de proiecție Stereo 70 și sunt rotunjite la 1 milimetru.

*** Distanța dintre puncte este formată din segmente cumulate ce sunt mai mici decât valoarea 1 milimetru.

**DATE DESPRE IMOBILUL NR. 3391**

Oficiul de Cadastru și Publicitate Imobiliară PRAHOVA
Biroul de Cadastru și Publicitate Imobiliară Ploiești

A. Partea I. Descrierea imobilului

TEREN Necunoscut

Adresa: Loc. Urlati, Jud. Prahova, T 89,De5698/9/4

Nr. Crt	Nr cadastral Nr. topografic	Suprafața* (mp)	Observații / Referințe
A1		400	Sector cadastral:85 Teren neimprejmuit;

B. Partea II. Proprietari și acte

Inscrieri privitoare la dreptul de proprietate și alte drepturi reale		Referințe
/		
Act Normativ nr. 7, din 13/03/1996 emis de Parlamentul Romaniei;		
B1	Intabulare, drept de PROPRIETATE, dobandit prin Lege, cota actuala 1/1 1) NEIDENTIFICAT NEIDENTIFICAT	A1
B2	Se noteaza PROPRIETAR NEIDENTIFICAT- conform art. 13, alin. 15 din Legea 7/1996	A1

C. Partea III. SARCINI .

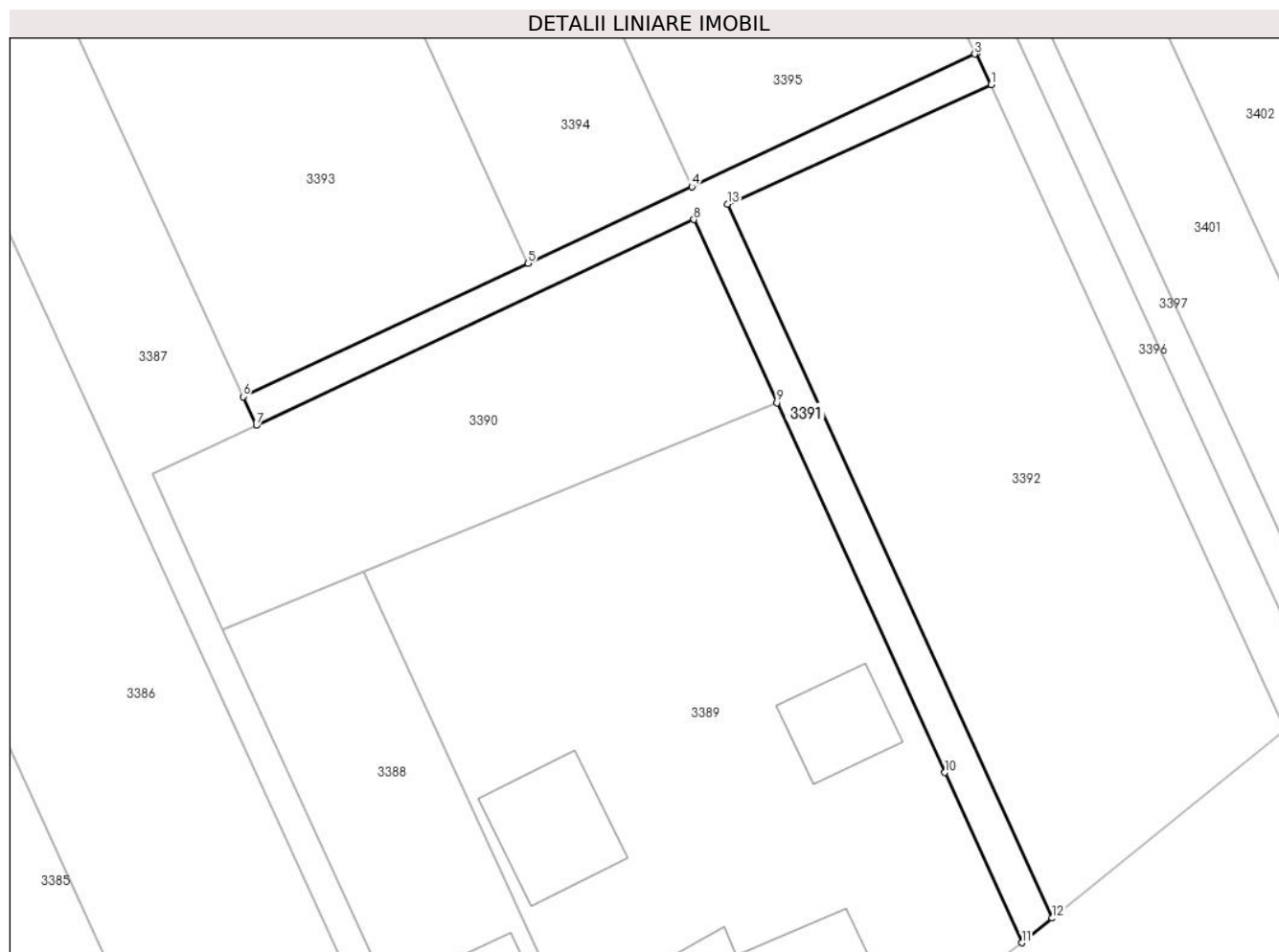
Inscrieri privind dezmembramintele dreptului de proprietate, drepturi reale de garanție și sarcini	Referințe
NU SUNT	

Anexa Nr. 1 La Partea I

Teren

Nr cadastral	Suprafața (mp)*	Observații / Referințe
	400	

* Suprafața este determinată în planul de proiecție Stereo 70.



Date referitoare la teren

Crt	Categorie folosință	Intravilan	Suprafața (mp)	Tarla	Parcelă	Nr. topo	Observații / Referințe
1	drum	DA	14	89	5698/9/4	-	
2	drum	NU	386	89	5698/9/4	-	

Lungime Segmente

1) Valorile lungimilor segmentelor sunt obținute din proiecție în plan.

Punct început	X / Y	Punct sfârșit	X / Y	Lungime segment (** (m)
1	600.809,196 388.473,142	2	600.807,971 388.475,819	2.944
2	600.807,971 388.475,819	3	600.807,812 388.475,744	0.176
3	600.807,812 388.475,744	4	600.783,72 388.464,473	26.598
4	600.783,72 388.464,473	5	600.769,77 388.457,946	15.401

Punct început	X / Y	Punct sfârșit	X / Y	Lungime segment (** (m)
5	600.769,77 388.457,946	6	600.745,524 388.446,603	26.768
6	600.745,524 388.446,603	7	600.746,645 388.444,154	2.693
7	600.746,645 388.444,154	8	600.783,904 388.461,67	41.171
8	600.783,904 388.461,67	9	600.790,976 388.446,082	17.117
9	600.790,976 388.446,082	10	600.805,254 388.414,61	34.559
10	600.805,254 388.414,61	11	600.811,819 388.400,14	15.89
11	600.811,819 388.400,14	12	600.814,408 388.402,234	3.33
12	600.814,408 388.402,234	13	600.786,762 388.462,966	66.728
13	600.786,762 388.462,966	1	600.809,196 388.473,142	24.634

** Lungimile segmentelor sunt determinate în planul de proiecție Stereo 70 și sunt rotunjite la 1 milimetru.

*** Distanța dintre puncte este formată din segmente cumulate ce sunt mai mici decât valoarea 1 milimetru.

**DATE DESPRE IMOBILUL NR. 3392**

Oficiul de Cadastru și Publicitate Imobiliară PRAHOVA
Biroul de Cadastru și Publicitate Imobiliară Ploiești

A. Partea I. Descrierea imobilului

TEREN Necunoscut

Adresa: Loc. Urlati, Jud. Prahova, T89, V5698/14/2

Nr. Crt	Nr cadastral Nr. topografic	Suprafața* (mp)	Observații / Referințe
A1		1.568	Sector cadastral:85 Teren neimprejmuț;

B. Partea II. Proprietari și acte

Inscrieri privitoare la dreptul de proprietate și alte drepturi reale		Referințe
/		
Act Normativ nr. 7, din 13/03/1996 emis de Parlamentul Romaniei (Act administrativ nr.10657/30.05.2024 emis de Primaria Urlati);		
B1	Intabulare, drept de PROPRIETATE, dobandit prin Lege, cota actuala 1/1 1) NEIDENTIFICAT NEIDENTIFICAT	A1
Act Normativ nr. 7, din 13/03/1996 emis de Parlamentul Romaniei;		
B2	Se noteaza PROPRIETAR NEIDENTIFICAT, rezerva comisiei locale de fond funciar Urlati - conform art. 13, alin. 14	A1

C. Partea III. SARCINI .

Inscrieri privind dezmembramintele dreptului de proprietate, drepturi reale de garanție și sarcini	Referințe
NU SUNT	

Anexa Nr. 1 La Partea I

Teren

Nr cadastral	Suprafața (mp)*	Observații / Referințe
	1.568	

* Suprafața este determinată în planul de proiecție Stereo 70.



Date referitoare la teren

Crt	Categorie folosință	Intra vilan	Suprafața (mp)	Tarla	Parcelă	Nr. topo	Observații / Referințe
1	vie	DA	1.469	89	5698/14/2	-	
2	vie	NU	99	89	5698/14/2	-	

Lungime Segmente

1) Valorile lungimilor segmentelor sunt obținute din proiecție în plan.

Punct început	X / Y	Punct sfârșit	X / Y	Lungime segment (** (m)
1	600.786,762 388.462,966	2	600.814,408 388.402,234	66.728
2	600.814,408 388.402,234	3	600.834,275 388.418,305	25.553
3	600.834,275 388.418,305	4	600.809,196 388.473,142	60.3
4	600.809,196 388.473,142	1	600.786,762 388.462,966	24.634

**** Lungimile segmentelor sunt determinate în planul de proiecție Stereo 70 și sunt rotunjite la 1 milimetru.**

***** Distanța dintre puncte este formată din segmente cumulate ce sunt mai mici decât valoarea 1 milimetru.**

**DATE DESPRE IMOBILUL NR. 3393**

Oficiul de Cadastru și Publicitate Imobiliară PRAHOVA
Biroul de Cadastru și Publicitate Imobiliară Ploiești

A. Partea I. Descrierea imobilului

TEREN Necunoscut

Adresa: Loc. Urlati, Jud. Prahova, T 89 ; V 5698/8

Nr. Crt	Nr cadastral Nr. topografic	Suprafața* (mp)	Observații / Referințe
A1	23400	4.711	Sector cadastral:85 Teren neimprejmut;

B. Partea II. Proprietari și acte

Inscrieri privitoare la dreptul de proprietate și alte drepturi reale		Referințe
63312 / 12/07/2018		
Act Administrativ nr. 213608, din 19/06/2018 emis de COMISIA JUDETEANA PRAHOVA;		
B1	Intabulare, drept de PROPRIETATE, dobandit prin Reconstituire, cota actuala 1/1, cota initiala 1/1	A1
	1) DOMNICA VASILE , (DECEDAT) DEFUNCT:Da 2) DOMNICA MIRCEA , (DECEDAT) DEFUNCT:Da 3) DOMNICA EUGENIA 4) DOMNICA NICOLAE , (DECEDAT) DEFUNCT:Da 5) DOMNICA GHEORGHE , (DECEDAT) DEFUNCT:Da 6) IVANOIU MARIANA 7) DOMNICA STELIANA 8) VOICU LUCRETIA	

C. Partea III. SARCINI .

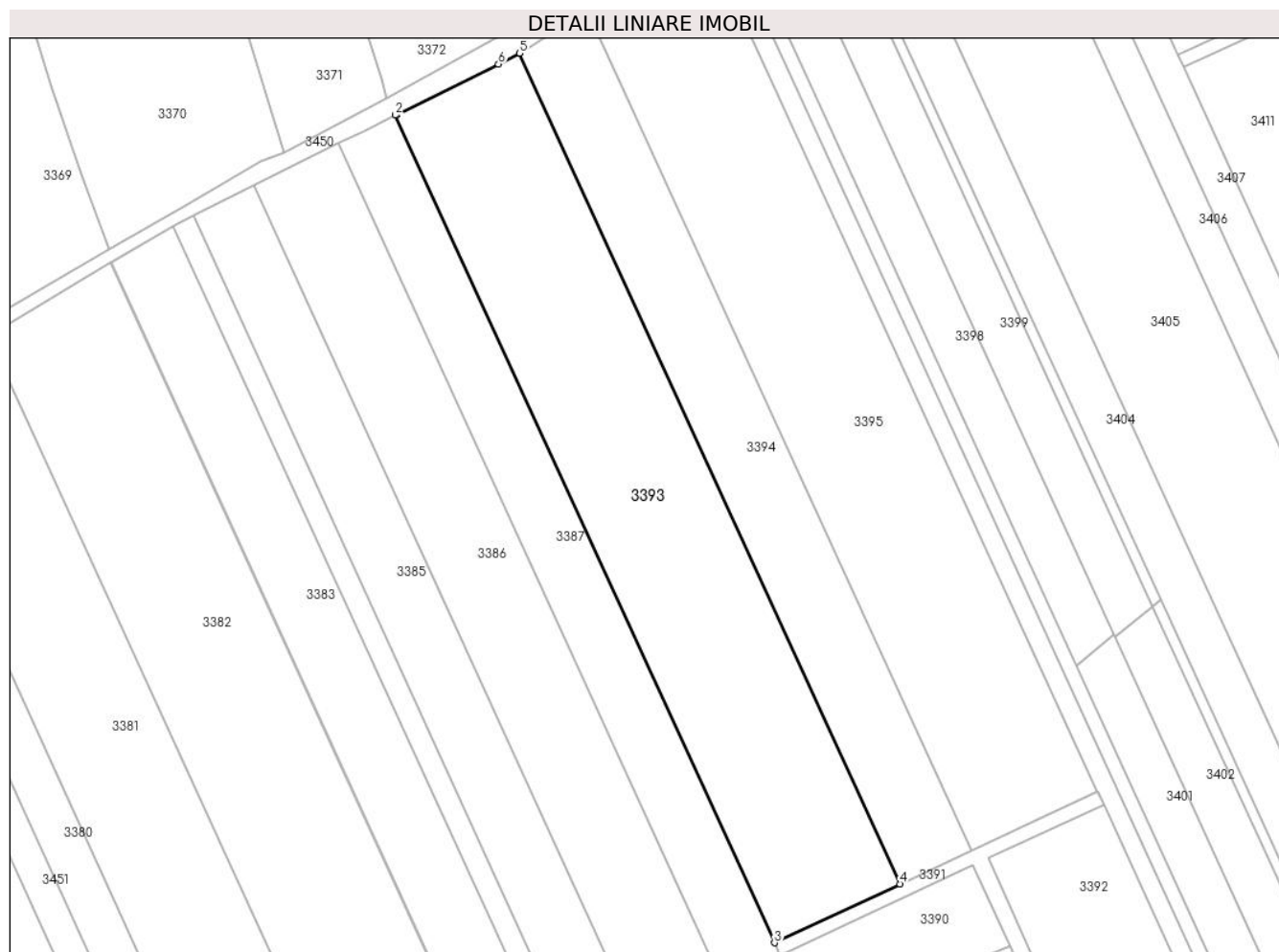
Inscrieri privind dezmembramintele dreptului de proprietate, drepturi reale de garanție și sarcini	Referințe
NU SUNT	

Anexa Nr. 1 La Partea I

Teren

Nr cadastral	Suprafața (mp)*	Observații / Referințe
23400	4.711	

* Suprafața este determinată în planul de proiecție Stereo 70.



Date referitoare la teren

Crt	Categorie folosință	Intravilan	Suprafața (mp)	Tarla	Parcelă	Nr. topo	Observații / Referințe
1	vie	DA	457	89	V 5698/8	-	
2	vie	NU	4.254	89	V 5698/8	-	

Lungime Segmente

1) Valorile lungimilor segmentelor sunt obținute din proiecție în plan.

Punct început	X / Y	Punct sfârșit	X / Y	Lungime segment (** (m)
1	600.672,55 388.606,42	2	600.672,357 388.606,324	0.216
2	600.672,357 388.606,324	3	600.745,524 388.446,603	175.682
3	600.745,524 388.446,603	4	600.769,77 388.457,946	26.768
4	600.769,77 388.457,946	5	600.696,324 388.618,277	176.353

Punct început	X / Y	Punct sfârșit	X / Y	Lungime segment (** (m)
5	600.696,324 388.618,277	6	600.692,25 388.616,2	4.573
6	600.692,25 388.616,2	1	600.672,55 388.606,42	21.994

** Lungimile segmentelor sunt determinate în planul de proiecție Stereo 70 și sunt rotunjite la 1 milimetru.

*** Distanța dintre puncte este formată din segmente cumulate ce sunt mai mici decât valoarea 1 milimetru.

**DATE DESPRE IMOBILUL NR. 3394**

Oficiul de Cadastru și Publicitate Imobiliară PRAHOVA
Biroul de Cadastru și Publicitate Imobiliară Ploiești

A. Partea I. Descrierea imobilului

TEREN Necunoscut

Adresa: Loc. Urlati, Jud. Prahova, T89, V5698/8/1

Nr. Crt	Nr cadastral Nr. topografic	Suprafața* (mp)	Observații / Referințe
A1		2.732	Sector cadastral:85 Teren neimprejmut;

B. Partea II. Proprietari și acte

Inscrieri privitoare la dreptul de proprietate și alte drepturi reale		Referințe
/		
Act Normativ nr. 7, din 13/03/1996 emis de Parlamentul Romaniei (Act administrativ nr.10657/30.05.2024 emis de Primaria Urlati);		
B1	Intabulare, drept de PROPRIETATE, dobandit prin Lege, cota actuala 1/1 1) NEIDENTIFICAT NEIDENTIFICAT	A1
Act Normativ nr. 7, din 13/03/1996 emis de Parlamentul Romaniei;		
B2	Se noteaza PROPRIETAR NEIDENTIFICAT, rezerva comisiei locale de fond funciar Urlati - conform art. 13, alin. 14	A1

C. Partea III. SARCINI .

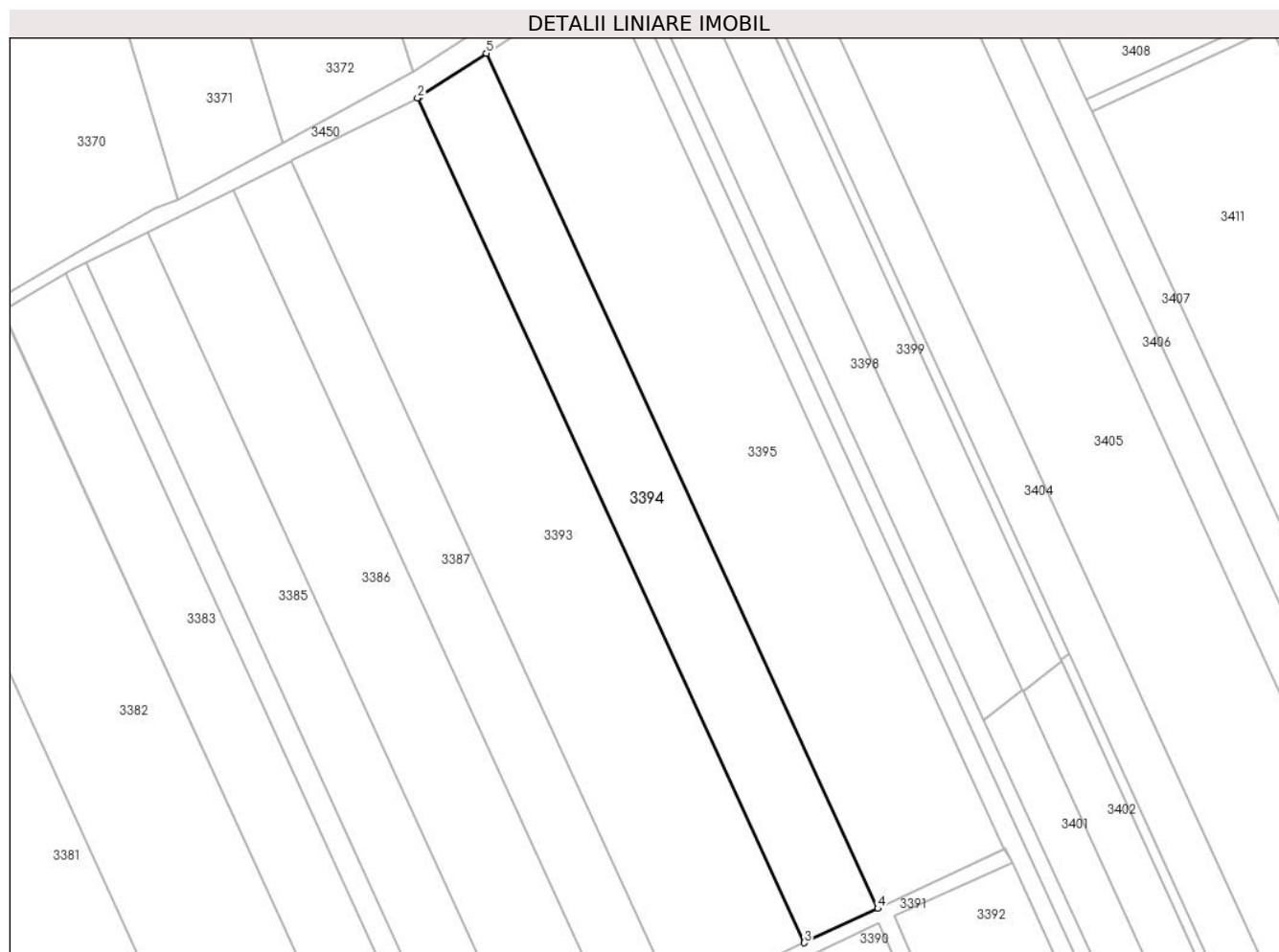
Inscrieri privind dezmembramentele dreptului de proprietate, drepturi reale de garanție și sarcini	Referințe
NU SUNT	

Anexa Nr. 1 La Partea I

Teren

Nr cadastral	Suprafața (mp)*	Observații / Referințe
	2.732	

* Suprafața este determinată în planul de proiecție Stereo 70.



Date referitoare la teren

Crt	Categorie folosință	Intra vilan	Suprafața (mp)	Tarla	Parcelă	Nr. topo	Observații / Referințe
1	vie	DA	314	89	5698/8/1	-	
2	vie	NU	2.418	89	5698/8/1	-	

Lungime Segmente

1) Valorile lungimilor segmentelor sunt obținute din proiecție în plan.

Punct început	X / Y	Punct sfârșit	X / Y	Lungime segment (** (m)
1	600.696,82 388.618,53	2	600.696,324 388.618,277	0.557
2	600.696,324 388.618,277	3	600.769,77 388.457,946	176.353
3	600.769,77 388.457,946	4	600.783,72 388.464,473	15.401
4	600.783,72 388.464,473	5	600.709,388 388.626,739	178.481

Punct început	X / Y	Punct sfârșit	X / Y	Lungime segment (** (m)
5	600.709,388 388.626,739	1	600.696,82 388.618,53	15.011

** Lungimile segmentelor sunt determinate în planul de proiecție Stereo 70 și sunt rotunjite la 1 milimetru.

*** Distanța dintre puncte este formată din segmente cumulate ce sunt mai mici decât valoarea 1 milimetru.

**DATE DESPRE IMOBILUL NR. 3395**

Oficiul de Cadastru și Publicitate Imobiliară PRAHOVA
Biroul de Cadastru și Publicitate Imobiliară Ploiești

A. Partea I. Descrierea imobilului

TEREN Necunoscut

Adresa: Loc. Urlati, Jud. Prahova, T89,V5698/9

Nr. Crt	Nr cadastral Nr. topografic	Suprafața* (mp)	Observații / Referințe
A1		4.800	Sector cadastral:85 Teren neimprejmit;

B. Partea II. Proprietari și acte

Inscrieri privitoare la dreptul de proprietate și alte drepturi reale		Referințe
/		
Act Administrativ nr. 109679, din 16/06/2004 emis de Comisia Judeteana Prahova;		
B1	Intabulare, drept de PROPRIETATE, dobandit prin Reconstituire, cota actuala 3/4 1) MATEI GHEORGHE 2) GURGU ELENA 3) MATEI DUMITRU	A1
Act Notarial nr. 48, din 14/05/2009 emis de NP Anton Georgeta;		
B2	Intabulare, drept de PROPRIETATE, dobandit prin Succesiune, cota actuala 1/8 1) POENARU ADRIANA	A1
B3	Intabulare, drept de PROPRIETATE, dobandit prin Succesiune, cota actuala 1/8 1) CIOROBEA ELENA	A1

C. Partea III. SARCINI .

Inscrieri privind dezmembramintele dreptului de proprietate, drepturi reale de garanție și sarcini	Referințe
NU SUNT	

Anexa Nr. 1 La Partea I

Teren

Nr cadastral	Suprafața (mp)*	Observații / Referințe
	4.800	

* Suprafața este determinată în planul de proiecție Stereo 70.



Date referitoare la teren

Crt	Categorie folosință	Intravilan	Suprafața (mp)	Tarla	Parcelă	Nr. topo	Observații / Referințe
1	vie	DA	632	89	5698/9	-	
2	vie	NU	4.168	89	5698/9	-	

Lungime Segmente

1) Valorile lungimilor segmentelor sunt obținute din proiecție în plan.

Punct început	X / Y	Punct sfârșit	X / Y	Lungime segment (** (m)
1	600.731,07 388.640,9	2	600.709,388 388.626,739	25.897
2	600.709,388 388.626,739	3	600.783,72 388.464,473	178.481
3	600.783,72 388.464,473	4	600.807,812 388.475,744	26.598
4	600.807,812 388.475,744	5	600.729,681 388.646,304	187.604

Punct început	X / Y	Punct sfârșit	X / Y	Lungime segment (** (m)
5	600.729,681 388.646,304	1	600.731,07 388.640,9	5.58

** Lungimile segmentelor sunt determinate în planul de proiecție Stereo 70 și sunt rotunjite la 1 milimetru.

*** Distanța dintre puncte este formată din segmente cumulate ce sunt mai mici decât valoarea 1 milimetru.

**DATE DESPRE IMOBILUL NR. 3396**

Oficiul de Cadastru și Publicitate Imobiliară PRAHOVA
Biroul de Cadastru și Publicitate Imobiliară Ploiești

A. Partea I. Descrierea imobilului

TEREN Necunoscut

Adresa: Loc. Urlati, Jud. Prahova, Tarlăua 89 , parcela V-5698/9/1

Nr. Crt	Nr cadastral Nr. topografic	Suprafața* (mp)	Observații / Referințe
A1	24072	1.000	Sector cadastral:85 Teren neimprejmuit;

B. Partea II. Proprietari și acte

Inscrieri privitoare la dreptul de proprietate și alte drepturi reale		Referințe
110874 / 09/10/2019		
Act Notarial nr. 895, din 08/10/2019 emis de NP Anton Georgeta;		
B3	Intabulare, drept de PROPRIETATEcumparare ca bun comun, dobandit prin Conventie, cota actuala 1/1, cota initiala 1/1 1) STROE CRISTIAN-IONUT 2) STROE CRISTINA-FLORENTINA	A1

C. Partea III. SARCINI .

Inscrieri privind dezmembramintele dreptului de proprietate, drepturi reale de garanție și sarcini	Referințe
NU SUNT	

Anexa Nr. 1 La Partea I

Teren

Nr cadastral	Suprafața (mp)*	Observații / Referințe
24072	1.000	

* Suprafața este determinată în planul de proiecție Stereo 70.



Date referitoare la teren

Crt	Categorie folosință	Intravilan	Suprafața (mp)	Tarla	Parcelă	Nr. topo	Observații / Referințe
1	vie	DA	320	98	V-5698/9/1	-	
2	vie	NU	666	98	V-5698/9/1	-	
3	vie	NU	14	89	5698/9/1	-	

Lungime Segmente

1) Valorile lungimilor segmentelor sunt obținute din proiecție în plan.

Punct început	X / Y	Punct sfârșit	X / Y	Lungime segment (** (m)
1	600.724,24 388.667,467	2	600.729,681 388.646,304	21.851
2	600.729,681 388.646,304	3	600.807,812 388.475,744	187.604
3	600.807,812 388.475,744	4	600.807,971 388.475,819	0.176
4	600.807,971 388.475,819	5	600.809,196 388.473,142	2.944

Punct început	X / Y	Punct sfârșit	X / Y	Lungime segment (** (m)
5	600.809,196 388.473,142	6	600.834,275 388.418,305	60.3
6	600.834,275 388.418,305	7	600.837,269 388.420,727	3.851
7	600.837,269 388.420,727	1	600.724,24 388.667,467	271.397

** Lungimile segmentelor sunt determinate în planul de proiecție Stereo 70 și sunt rotunjite la 1 milimetru.

*** Distanța dintre puncte este formată din segmente cumulate ce sunt mai mici decât valoarea 1 milimetru.

**DATE DESPRE IMOBILUL NR. 3397**

Oficiul de Cadastru și Publicitate Imobiliară PRAHOVA
Biroul de Cadastru și Publicitate Imobiliară Ploiești

A. Partea I. Descrierea imobilului

TEREN Necunoscut

Adresa: Loc. Urlati, Jud. Prahova, T 89, V 5698/10

Nr. Crt	Nr cadastral Nr. topografic	Suprafața* (mp)	Observații / Referințe
A1		750	Sector cadastral:85 Teren neimprejmuit;

B. Partea II. Proprietari și acte

Inscrieri privitoare la dreptul de proprietate și alte drepturi reale		Referințe
/		
Act Notarial nr. 122, din 13/04/2021 emis de NP Lupu Maria Luiza;		
B1	Intabulare, drept de PROPRIETATE, dobandit prin Succesiune, cota actuala 1/1 1) JALBA GIORGINEL CRISTINEL	A1

C. Partea III. SARCINI .

Inscrieri privind dezmembramintele dreptului de proprietate, drepturi reale de garanție și sarcini	Referințe
NU SUNT	

Anexa Nr. 1 La Partea I

Teren

Nr cadastral	Suprafața (mp)*	Observații / Referințe
	750	

* Suprafața este determinată în planul de proiecție Stereo 70.



Date referitoare la teren

Crt	Categorie folosință	Intravilan	Suprafața (mp)	Tarla	Parcelă	Nr. topo	Observații / Referințe
1	vie	DA	233	89	5698/10	-	
2	vie	NU	10	89	5698/10	-	
3	vie	NU	507	89	5698/10	-	

Lungime Segmente

1) Valorile lungimilor segmentelor sunt obținute din proiecție în plan.

Punct început	X / Y	Punct sfârșit	X / Y	Lungime segment (** (m)
1	600.837,269 388.420,727	2	600.839,469 388.422,506	2.829
2	600.839,469 388.422,506	3	600.803,899 388.500,154	85.407
3	600.803,899 388.500,154	4	600.724,621 388.673,217	190.357
4	600.724,621 388.673,217	5	600.724,24 388.667,467	5.763

Punct început	X / Y	Punct sfârșit	X / Y	Lungime segment (** (m)
5	600.724,24 388.667,467	1	600.837,269 388.420,727	271.397

** Lungimile segmentelor sunt determinate în planul de proiecție Stereo 70 și sunt rotunjite la 1 milimetru.

*** Distanța dintre puncte este formată din segmente cumulate ce sunt mai mici decât valoarea 1 milimetru.

**DATE DESPRE IMOBILUL NR. 3398**

Oficiul de Cadastru și Publicitate Imobiliară PRAHOVA
Biroul de Cadastru și Publicitate Imobiliară Ploiești

A. Partea I. Descrierea imobilului

TEREN Necunoscut

Adresa: Loc. Urlati, Jud. Prahova, T 89, A 5698/11

Nr. Crt	Nr cadastral Nr. topografic	Suprafața* (mp)	Observații / Referințe
A1	22086	1.711	Sector cadastral:85 Teren neimprijmit;

B. Partea II. Proprietari și acte

Inscrieri privitoare la dreptul de proprietate și alte drepturi reale		Referințe
78398 / 19/11/2013		
Act Notarial nr. 1485, din 14/11/2013 emis de NP ANTON GEORGETA;		
B1	Se infiinteaza cartea funciara 22086 a imobilului cu numarul cadastral 22086/Urlati, rezultat din dezmembrarea imobilului cu numarul cadastral 22054 inscris in cartea funciara 22054;	A1
78474 / 22/08/2016		
Act Notarial nr. 591, din 19/08/2016 emis de NP Ivan Constantin;		
B6	Intabulare, drept de PROPRIETATEcumparare ca bun comun, dobandit prin Conventie, cota actuala 1/1, cota initiala 1/1 1) IOSIF STEFAN 2) IOSIF ECATERINA	A1

C. Partea III. SARCINI .

Inscrieri privind dezmembramintele dreptului de proprietate, drepturi reale de garanție și sarcini	Referințe
NU SUNT	

Anexa Nr. 1 La Partea I

Teren

Nr cadastral	Suprafața (mp)*	Observații / Referințe
22086	1.711	

* Suprafața este determinată în planul de proiecție Stereo 70.



Date referitoare la teren

Crt	Categorie folosință	Intravilan	Suprafața (mp)	Tarla	Parcelă	Nr. topo	Observații / Referințe
1	arabil	NU	1.686	T89	parc 5698/11	-	
2	arabil	DA	25	89	5698/11	-	

Lungime Segmente

1) Valorile lungimilor segmentelor sunt obținute din proiecție în plan.

Punct început	X / Y	Punct sfârșit	X / Y	Lungime segment (** (m)
1	600.732,299 388.678,077	2	600.724,656 388.673,738	8.789
2	600.724,656 388.673,738	3	600.724,621 388.673,217	0.522
3	600.724,621 388.673,217	4	600.803,899 388.500,154	190.357
4	600.803,899 388.500,154	5	600.811,125 388.505,999	9.294

Punct început	X / Y	Punct sfârșit	X / Y	Lungime segment (** (m)
5	600.811,125 388.505,999	1	600.732,299 388.678,077	189.273

** Lungimile segmentelor sunt determinate în planul de proiecție Stereo 70 și sunt rotunjite la 1 milimetru.

*** Distanța dintre puncte este formată din segmente cumulate ce sunt mai mici decât valoarea 1 milimetru.

**DATE DESPRE IMOBILUL NR. 3399**

Oficiul de Cadastru și Publicitate Imobiliară PRAHOVA
Biroul de Cadastru și Publicitate Imobiliară Ploiești

A. Partea I. Descrierea imobilului

TEREN Necunoscut

Adresa: Loc. Urlati, Jud. Prahova, T 89, A 5698/11,V5698/11

Nr. Crt	Nr cadastral Nr. topografic	Suprafața* (mp)	Observații / Referințe
A1	22087	1.711	Sector cadastral:85 Teren neimprejmit;

B. Partea II. Proprietari și acte

Inscrieri privitoare la dreptul de proprietate și alte drepturi reale		Referințe
78398 / 19/11/2013		
Act Notarial nr. 1485, din 14/11/2013 emis de NP ANTON GEORGETA;		
B1	Se infiinteaza cartea funciara 22087 a imobilului cu numarul cadastral 22087/Urlati, rezultat din dezmembrarea imobilului cu numarul cadastral 22054 inscris in cartea funciara 22054;	A1
78483 / 22/08/2016		
Act Notarial nr. 591, din 19/08/2016 emis de NP Ivan Constantin;		
B6	Intabulare, drept de PROPRIETATEcumparare ca bun comun, dobandit prin Conventie, cota actuala 1/1, cota initiala 1/1 1) IOSIF STEFAN 2) IOSIF ECATERINA	A1

C. Partea III. SARCINI .

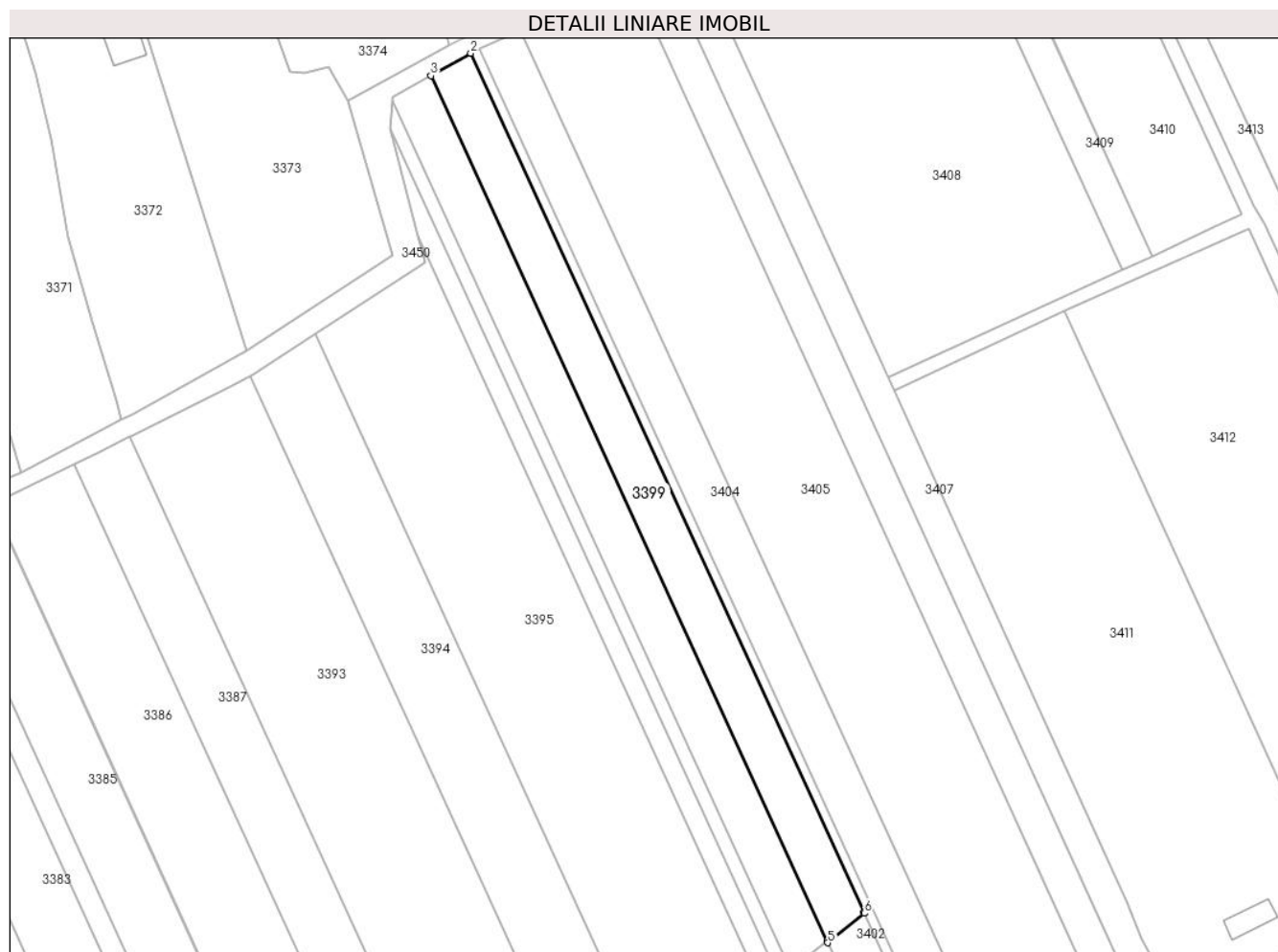
Inscrieri privind dezmembramintele dreptului de proprietate, drepturi reale de garanție și sarcini	Referințe
NU SUNT	

Anexa Nr. 1 La Partea I

Teren

Nr cadastral	Suprafața (mp)*	Observații / Referințe
22087	1.711	

* Suprafața este determinată în planul de proiecție Stereo 70.



Date referitoare la teren

Crt	Categorie folosință	Intravilan	Suprafața (mp)	Tarla	Parcelă	Nr. topo	Observații / Referințe
1	arabil	NU	1.317	T89	5698/11	-	
2	vie	NU	372	T89	5698/11	-	
3	arabil	DA	22	89	5698/11	-	

Lungime Segmente

1) Valorile lungimilor segmentelor sunt obținute din proiecție în plan.

Punct început	X / Y	Punct sfârșit	X / Y	Lungime segment (** (m)
1	600.818,541 388.511,55	2	600.740,202 388.682,564	188.103
2	600.740,202 388.682,564	3	600.732,299 388.678,077	9.088
3	600.732,299 388.678,077	4	600.811,125 388.505,999	189.273
4	600.811,125 388.505,999	5	600.811,322 388.505,571	0.471

Punct început	X / Y	Punct sfârșit	X / Y	Lungime segment (** (m)
5	600.811,322 388.505,571	6	600.818,588 388.511,449	9.346
6	600.818,588 388.511,449	1	600.818,541 388.511,55	0.111

** Lungimile segmentelor sunt determinate în planul de proiecție Stereo 70 și sunt rotunjite la 1 milimetru.

*** Distanța dintre puncte este formată din segmente cumulate ce sunt mai mici decât valoarea 1 milimetru.

**DATE DESPRE IMOBILUL NR. 3400**

Oficiul de Cadastru și Publicitate Imobiliară PRAHOVA
Biroul de Cadastru și Publicitate Imobiliară Ploiești

A. Partea I. Descrierea imobilului

TEREN Necunoscut

Adresa: Loc. Urlati, Jud. Prahova, T 89, V5698/11

Nr. Crt	Nr cadastral Nr. topografic	Suprafața* (mp)	Observații / Referințe
A1	22088	358	Sector cadastral:85 Teren neimprejmit;

B. Partea II. Proprietari și acte

Inscrieri privitoare la dreptul de proprietate și alte drepturi reale		Referințe
78398 / 19/11/2013		
Act Notarial nr. 1485, din 14/11/2013 emis de NP ANTON GEORGETA;		
B1	Se infiinteaza cartea funciara 22088 a imobilului cu numarul cadastral 22088/Urlati, rezultat din dezmembrarea imobilului cu numarul cadastral 22054 inscris in cartea funciara 22054;	A1
76131 / 26/09/2014		
Act Notarial nr. 1058, din 23/09/2014 emis de NP ANTON GEORGETA;		
B5	Intabulare, drept de PROPRIETATEcumparare ca bun propriu, dobandit prin Conventie, cota actuala 1/1, cota initiala 1/1 1) ANDRONE NICOLETA - IULIANA	A1

C. Partea III. SARCINI .

Inscrieri privind dezmembramintele dreptului de proprietate, drepturi reale de garanție și sarcini	Referințe
NU SUNT	

Anexa Nr. 1 La Partea I

Teren

Nr cadastral	Suprafața (mp)*	Observații / Referințe
22088	358	

* Suprafața este determinată în planul de proiecție Stereo 70.



Date referitoare la teren

Crt	Categorie folosință	Intravilan	Suprafața (mp)	Tarla	Parcelă	Nr. topo	Observații / Referințe
1	vie	NU	355	T89	5698/11	-	
2	vie	DA	3	89	5698/11	-	

Lungime Segmente

1) Valorile lungimilor segmentelor sunt obținute din proiecție în plan.

Punct început	X / Y	Punct sfârșit	X / Y	Lungime segment (** (m))
1	600.741,865 388.683,508	2	600.740,202 388.682,564	1.912
2	600.740,202 388.682,564	3	600.818,541 388.511,55	188.103
3	600.818,541 388.511,55	4	600.820,07 388.512,786	1.966
4	600.820,07 388.512,786	1	600.741,865 388.683,508	187.782

**** Lungimile segmentelor sunt determinate în planul de proiecție Stereo 70 și sunt rotunjite la 1 milimetru.**

***** Distanța dintre puncte este formată din segmente cumulate ce sunt mai mici decât valoarea 1 milimetru.**

**DATE DESPRE IMOBILUL NR. 3401**

Oficiul de Cadastru și Publicitate Imobiliară PRAHOVA
Biroul de Cadastru și Publicitate Imobiliară Ploiești

A. Partea I. Descrierea imobilului

TEREN Necunoscut

Adresa: Loc. Urlati, Jud. Prahova, T89, V5698/11

Nr. Crt	Nr cadastral Nr. topografic	Suprafața* (mp)	Observații / Referințe
A1	22082	769	Sector cadastral:85 Teren neimprijmit;

B. Partea II. Proprietari și acte

Inscrieri privitoare la dreptul de proprietate și alte drepturi reale		Referințe
78410 / 19/11/2013		
Act Notarial nr. 1485, din 14/11/2013 emis de NP ANTON GEORGETA;		
B1	Se infiinteaza cartea funciara 22082 a imobilului cu numarul cadastral 22082/Urlati, rezultat din dezmembrarea imobilului cu numarul cadastral 22053 inscris in cartea funciara 22053;	A1
78464 / 22/08/2016		
Act Notarial nr. 591, din 19/08/2016 emis de NP Ivan Constantin;		
B6	Intabulare, drept de PROPRIETATEcumparare ca bun comun, dobandit prin Conventie, cota actuala 1/1, cota initiala 1/1 1) IOSIF STEFAN 2) IOSIF ECATERINA	A1

C. Partea III. SARCINI .

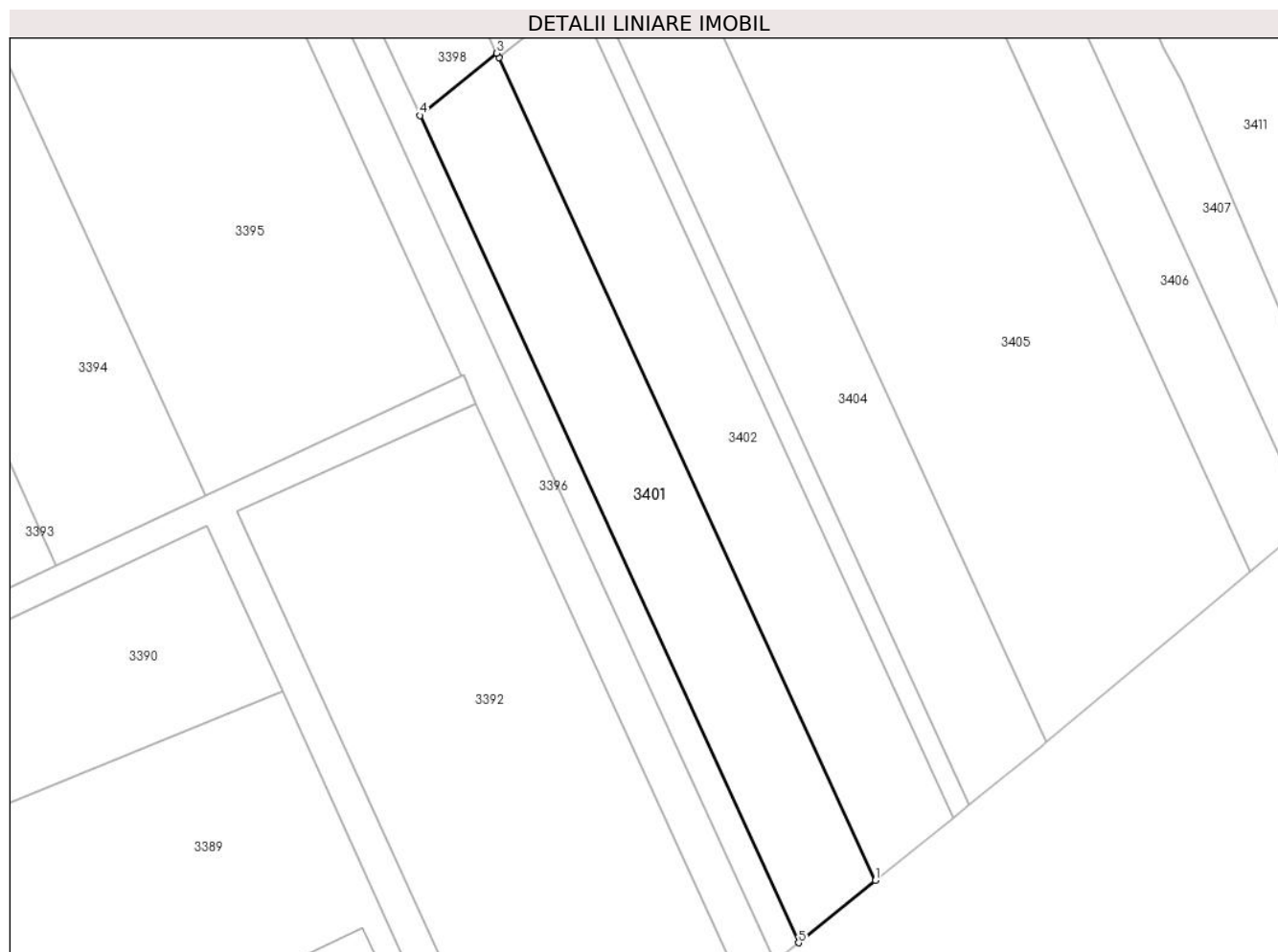
Inscrieri privind dezmembramintele dreptului de proprietate, drepturi reale de garanție și sarcini	Referințe
NU SUNT	

Anexa Nr. 1 La Partea I

Teren

Nr cadastral	Suprafața (mp)*	Observații / Referințe
22082	769	

* Suprafața este determinată în planul de proiecție Stereo 70.



Date referitoare la teren

Crt	Categorie folosință	Intravilan	Suprafața (mp)	Tarla	Parcelă	Nr. topo	Observații / Referințe
1	arabil	DA	738	T89	5698/11	-	
2	arabil	NU	31	89	5698/1	-	

Lungime Segmente

1) Valorile lungimilor segmentelor sunt obținute din proiecție în plan.

Punct început	X / Y	Punct sfârșit	X / Y	Lungime segment (** (m)
1	600.846,695 388.428,352	2	600.811,322 388.505,571	84.935
2	600.811,322 388.505,571	3	600.811,125 388.505,999	0.471
3	600.811,125 388.505,999	4	600.803,899 388.500,154	9.294
4	600.803,899 388.500,154	5	600.839,469 388.422,506	85.407

Punct început	X / Y	Punct sfârșit	X / Y	Lungime segment (** (m)
5	600.839,469 388.422,506	1	600.846,695 388.428,352	9.295

** Lungimile segmentelor sunt determinate în planul de proiecție Stereo 70 și sunt rotunjite la 1 milimetru.

*** Distanța dintre puncte este formată din segmente cumulate ce sunt mai mici decât valoarea 1 milimetru.

**DATE DESPRE IMOBILUL NR. 3402**

Oficiul de Cadastru și Publicitate Imobiliară PRAHOVA
Biroul de Cadastru și Publicitate Imobiliară Ploiești

A. Partea I. Descrierea imobilului

TEREN Necunoscut

Adresa: Loc. Urlati, Jud. Prahova, T 89, V5698/11

Nr. Crt	Nr cadastral Nr. topografic	Suprafața* (mp)	Observații / Referințe
A1	22083	769	Sector cadastral:85 Teren neimprijmit;

B. Partea II. Proprietari și acte

Inscrieri privitoare la dreptul de proprietate și alte drepturi reale		Referințe
78410 / 19/11/2013		
Act Notarial nr. 1485, din 14/11/2013 emis de NP ANTON GEORGETA;		
B1	Se infiinteaza cartea funciara 22083 a imobilului cu numarul cadastral 22083/Urlati, rezultat din dezmembrarea imobilului cu numarul cadastral 22053 inscris in cartea funciara 22053;	A1
78478 / 22/08/2016		
Act Notarial nr. 591, din 19/08/2016 emis de NP Ivan Constantin;		
B6	Intabulare, drept de PROPRIETATEcumparare ca bun comun, dobandit prin Conventie, cota actuala 1/1, cota initiala 1/1 1) IOSIF STEFAN 2) IOSIF ECATERINA	A1

C. Partea III. SARCINI .

Inscrieri privind dezmembramintele dreptului de proprietate, drepturi reale de garanție și sarcini	Referințe
NU SUNT	

Anexa Nr. 1 La Partea I

Teren

Nr cadastral	Suprafața (mp)*	Observații / Referințe
22083	769	

* Suprafața este determinată în planul de proiecție Stereo 70.



Date referitoare la teren

Crt	Categorie folosință	Intravilan	Suprafața (mp)	Tarla	Parcelă	Nr. topo	Observații / Referințe
1	arabil	DA	578	T89	5698/11	-	
2	vie	DA	162	T89	5698/11	-	
3	arabil	NU	29	89	5698/11	-	

Lungime Segmente

1) Valorile lungimilor segmentelor sunt obținute din proiecție în plan.

Punct început	X / Y	Punct sfârșit	X / Y	Lungime segment (** (m)
1	600.853,961 388.434,229	2	600.818,588 388.511,449	84.936
2	600.818,588 388.511,449	3	600.811,322 388.505,571	9.346
3	600.811,322 388.505,571	4	600.846,695 388.428,352	84.935
4	600.846,695 388.428,352	1	600.853,961 388.434,229	9.345

**** Lungimile segmentelor sunt determinate în planul de proiecție Stereo 70 și sunt rotunjite la 1 milimetru.**

***** Distanța dintre puncte este formată din segmente cumulate ce sunt mai mici decât valoarea 1 milimetru.**

**DATE DESPRE IMOBILUL NR. 3403**

Oficiul de Cadastru și Publicitate Imobiliară PRAHOVA
Biroul de Cadastru și Publicitate Imobiliară Ploiești

A. Partea I. Descrierea imobilului

TEREN Necunoscut

Adresa: Loc. Urlati, Jud. Prahova, T 89, V 5698/11

Nr. Crt	Nr cadastral Nr. topografic	Suprafața* (mp)	Observații / Referințe
A1	22084	162	Sector cadastral:85 Teren neimprijmit;

B. Partea II. Proprietari și acte

Inscrieri privitoare la dreptul de proprietate și alte drepturi reale		Referințe
78410 / 19/11/2013		
Act Notarial nr. 1485, din 14/11/2013 emis de NP ANTON GEORGETA;		
B1	Se infiinteaza cartea funciara 22084 a imobilului cu numarul cadastral 22084/Urlati, rezultat din dezmembrarea imobilului cu numarul cadastral 22053 inscris in cartea funciara 22053;	A1
76128 / 26/09/2014		
Act Notarial nr. 1058, din 23/09/2014 emis de NP ANTON GEORGETA;		
B5	Intabulare, drept de PROPRIETATEcumparare ca bun propriu, dobandit prin Conventie, cota actuala 1/1, cota initiala 1/1 1) ANDRONE NICOLETA-IULIANA	A1

C. Partea III. SARCINI .

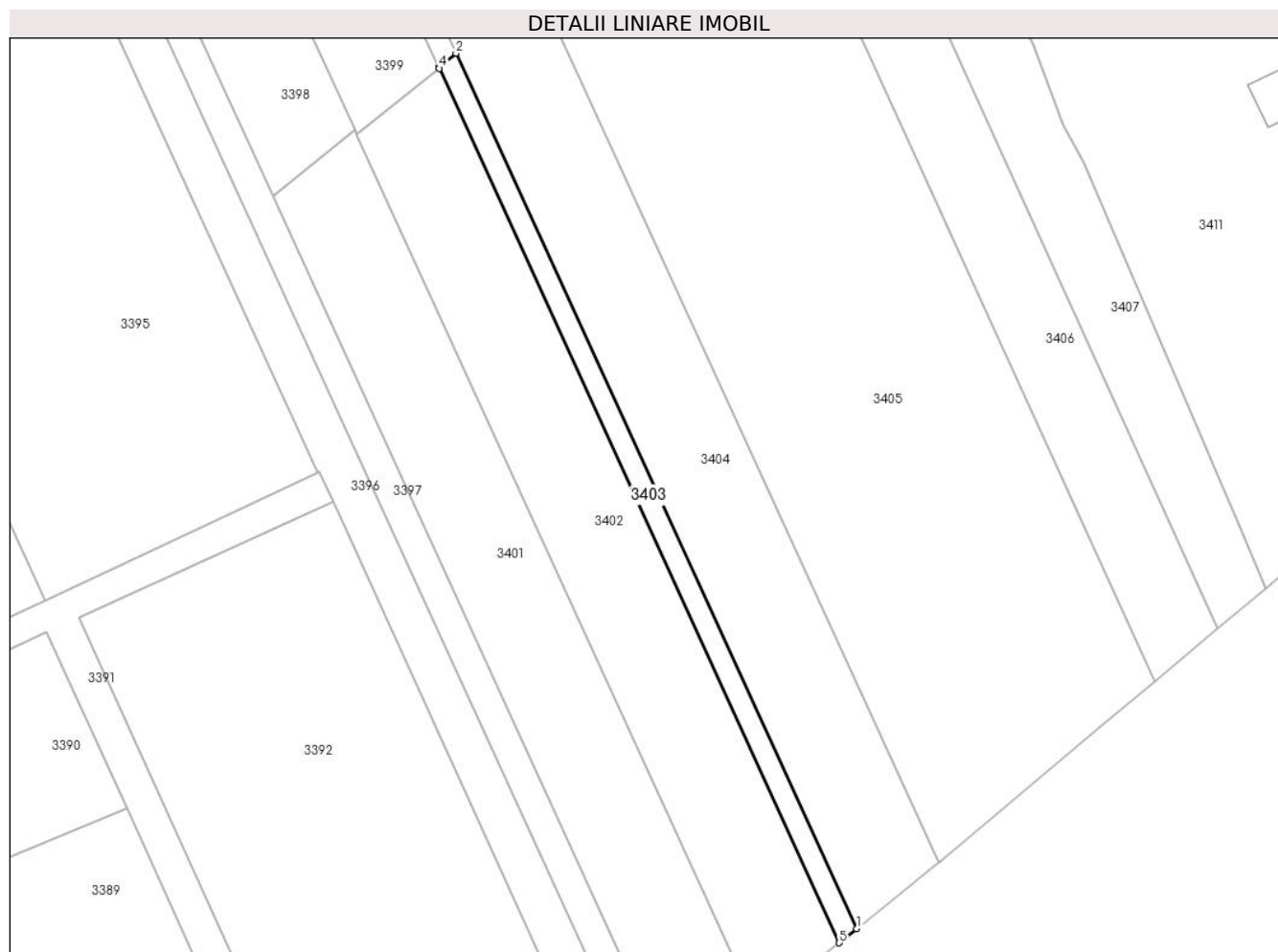
Inscrieri privind dezmembramintele dreptului de proprietate, drepturi reale de garanție și sarcini	Referințe
NU SUNT	

Anexa Nr. 1 La Partea I

Teren

Nr cadastral	Suprafața (mp)*	Observații / Referințe
22084	162	

* Suprafața este determinată în planul de proiecție Stereo 70.



Date referitoare la teren

Crt	Categorie folosință	Intravilan	Suprafața (mp)	Tarla	Parcelă	Nr. topo	Observații / Referințe
1	vie	DA	156	T89	5698/11	-	
2	arabil	NU	6	89	5698/11	-	

Lungime Segmente

1) Valorile lungimilor segmentelor sunt obținute din proiecție în plan.

Punct început	X / Y	Punct sfârșit	X / Y	Lungime segment (** (m)
1	600.855,49 388.435,466	2	600.820,07 388.512,786	85.047
2	600.820,07 388.512,786	3	600.818,541 388.511,55	1.966
3	600.818,541 388.511,55	4	600.818,588 388.511,449	0.111
4	600.818,588 388.511,449	5	600.853,961 388.434,229	84.936

Punct început	X / Y	Punct sfârșit	X / Y	Lungime segment (** (m)
5	600.853,961 388.434,229	1	600.855,49 388.435,466	1.967

** Lungimile segmentelor sunt determinate în planul de proiecție Stereo 70 și sunt rotunjite la 1 milimetru.

*** Distanța dintre puncte este formată din segmente cumulate ce sunt mai mici decât valoarea 1 milimetru.

**DATE DESPRE IMOBILUL NR. 3404**

Oficiul de Cadastru și Publicitate Imobiliară PRAHOVA
Biroul de Cadastru și Publicitate Imobiliară Ploiești

A. Partea I. Descrierea imobilului

TEREN Necunoscut

Adresa: Loc. Urlati, Jud. Prahova, T 89, V 5698/12

Nr. Crt	Nr cadastral Nr. topografic	Suprafața* (mp)	Observații / Referințe
A1		2.446	Sector cadastral:85 Teren neimprejmuit;

B. Partea II. Proprietari și acte

Inscrieri privitoare la dreptul de proprietate și alte drepturi reale	Referințe
/	
Act Administrativ nr. 270, din 22/03/2006 emis de Comisia Judeteana Prahova;	
B1	A1
Intabulare, drept de PROPRIETATE, dobandit prin Reconstituire, cota actuala 1/1 1) ANDRONE MARIETA	

C. Partea III. SARCINI .

Inscrieri privind dezmembramintele dreptului de proprietate, drepturi reale de garanție și sarcini	Referințe
NU SUNT	

Anexa Nr. 1 La Partea I

Teren

Nr cadastral	Suprafața (mp)*	Observații / Referințe
	2.446	

* Suprafața este determinată în planul de proiecție Stereo 70.



Date referitoare la teren

Crt	Categorie folosință	Intravilan	Suprafața (mp)	Tarla	Parcelă	Nr. topo	Observații / Referințe
1	vie	DA	751	89	5698/12	-	
2	vie	NU	27	89	5698/12	-	
3	vie	NU	1.668	89	5698/12	-	

Lungime Segmente

1) Valorile lungimilor segmentelor sunt obținute din proiecție în plan.

Punct început	X / Y	Punct sfârșit	X / Y	Lungime segment (** (m)
1	600.862,414 388.441,067	2	600.862,716 388.441,32	0.394
2	600.862,716 388.441,32	3	600.750,192 388.686,958	270.185
3	600.750,192 388.686,958	4	600.742,31 388.683,761	8.506
4	600.742,31 388.683,761	5	600.741,865 388.683,508	0.512

Punct început	X / Y	Punct sfârșit	X / Y	Lungime segment (** (m)
5	600.741,865 388.683,508	6	600.820,07 388.512,786	187.782
6	600.820,07 388.512,786	7	600.855,49 388.435,466	85.047
7	600.855,49 388.435,466	1	600.862,414 388.441,067	8.906

** Lungimile segmentelor sunt determinate în planul de proiecție Stereo 70 și sunt rotunjite la 1 milimetru.

*** Distanța dintre puncte este formată din segmente cumulate ce sunt mai mici decât valoarea 1 milimetru.

**DATE DESPRE IMOBILUL NR. 3405**

Oficiul de Cadastru și Publicitate Imobiliară PRAHOVA
Biroul de Cadastru și Publicitate Imobiliară Ploiești

A. Partea I. Descrierea imobilului

TEREN Necunoscut

Adresa: Loc. Urlati, Jud. Prahova, T89, V5698/13,V5698/13/1

Nr. Crt	Nr cadastral Nr. topografic	Suprafața* (mp)	Observații / Referințe
A1		6.595	Sector cadastral:85 Teren neimprejmut;

B. Partea II. Proprietari și acte

Inscrieri privitoare la dreptul de proprietate și alte drepturi reale		Referințe
/		
Act Normativ nr. 7, din 13/03/1996 emis de Parlamentul Romaniei (Act administrativ nr.10657/30.05.2024 emis de Primaria Urlati);		
B1	Intabulare, drept de PROPRIETATE, dobandit prin Lege, cota actuala 1/1 1) NEIDENTIFICAT NEIDENTIFICAT	A1
Act Normativ nr. 7, din 13/03/1996 emis de Parlamentul Romaniei;		
B2	Se noteaza PROPRIETAR NEIDENTIFICAT, rezerva comisiei locale de fond funciar Urlati - conform art. 13, alin. 14	A1

C. Partea III. SARCINI .

Inscrieri privind dezmembramintele dreptului de proprietate, drepturi reale de garanție și sarcini	Referințe
NU SUNT	

Anexa Nr. 1 La Partea I

Teren

Nr cadastral	Suprafața (mp)*	Observații / Referințe
	6.595	

* Suprafața este determinată în planul de proiecție Stereo 70.



Date referitoare la teren

Crt	Categorie folosință	Intra vilan	Suprafața (mp)	Tarla	Parcelă	Nr. topo	Observații / Referințe
1	vie	DA	1.989	89	5698/13, 5698/13/1	-	
2	vie	NU	57	89	5698/13, 5698/13/1	-	
3	vie	NU	4.549	89	5698/13, 5698/13/1	-	

Lungime Segmente

1) Valorile lungimilor segmentelor sunt obținute din proiecție în plan.

Punct început	X / Y	Punct sfârșit	X / Y	Lungime segment (** (m)
1	600.760,55 388.713,23	2	600.762,838 388.704,128	9.385
2	600.762,838 388.704,128	3	600.764,73 388.696,6	7.762
3	600.764,73 388.696,6	4	600.762,539 388.691,966	5.126

Punct început	X / Y	Punct sfârșit	X / Y	Lungime segment (** (m)
4	600.762,539 388.691,966	5	600.750,192 388.686,958	13.324
5	600.750,192 388.686,958	6	600.862,716 388.441,32	270.185
6	600.862,716 388.441,32	7	600.877,538 388.453,738	19.336
7	600.877,538 388.453,738	8	600.881,834 388.457,338	5.605
8	600.881,834 388.457,338	9	600.763,938 388.715,838	284.116
9	600.763,938 388.715,838	1	600.760,55 388.713,23	4.276

** Lungimile segmentelor sunt determinate în planul de proiecție Stereo 70 și sunt rotunjite la 1 milimetru.

*** Distanța dintre puncte este formată din segmente cumulate ce sunt mai mici decât valoarea 1 milimetru.

**DATE DESPRE IMOBILUL NR. 3406**

Oficiul de Cadastru și Publicitate Imobiliară PRAHOVA
Biroul de Cadastru și Publicitate Imobiliară Ploiești

A. Partea I. Descrierea imobilului

TEREN Necunoscut

Adresa: Loc. Urlati, Jud. Prahova, T 89, V 5698/16

Nr. Crt	Nr cadastral Nr. topografic	Suprafața* (mp)	Observații / Referințe
A1		2.000	Sector cadastral:85 Teren neimprejmuit;

B. Partea II. Proprietari și acte

Inscrieri privitoare la dreptul de proprietate și alte drepturi reale	Referințe
/	
Act Administrativ nr. 116432, din 14/07/2004 emis de Comisia Judeteana Prahova;	
B1	A1
Intabulare, drept de PROPRIETATE, dobandit prin Reconstituire, cota actuala 1/1 1) POPESCU CONSTANTIN	

C. Partea III. SARCINI .

Inscrieri privind dezmembramintele dreptului de proprietate, drepturi reale de garanție și sarcini	Referințe
NU SUNT	

Anexa Nr. 1 La Partea I

Teren

Nr cadastral	Suprafața (mp)*	Observații / Referințe
	2.000	

* Suprafața este determinată în planul de proiecție Stereo 70.



Date referitoare la teren

Crt	Categorie folosință	Intravilan	Suprafața (mp)	Tarla	Parcelă	Nr. topo	Observații / Referințe
1	vie	DA	572	89	5698/16	-	
2	vie	NU	12	89	5698/16	-	
3	vie	NU	1.416	89	5698/16	-	

Lungime Segmente

1) Valorile lungimilor segmentelor sunt obținute din proiecție în plan.

Punct început	X / Y	Punct sfârșit	X / Y	Lungime segment (** (m)
1	600.763,938 388.715,838	2	600.881,834 388.457,338	284.116
2	600.881,834 388.457,338	3	600.887,435 388.462,031	7.307
3	600.887,435 388.462,031	4	600.769,668 388.720,248	283.805
4	600.769,668 388.720,248	1	600.763,938 388.715,838	7.231

**** Lungimile segmentelor sunt determinate în planul de proiecție Stereo 70 și sunt rotunjite la 1 milimetru.**

***** Distanța dintre puncte este formată din segmente cumulate ce sunt mai mici decât valoarea 1 milimetru.**

**DATE DESPRE IMOBILUL NR. 3407**

Oficiul de Cadastru și Publicitate Imobiliară PRAHOVA
Biroul de Cadastru și Publicitate Imobiliară Ploiești

A. Partea I. Descrierea imobilului

TEREN Necunoscut

Adresa: Loc. Urlati, Jud. Prahova, T 89, V 5698/17

Nr. Crt	Nr cadastral Nr. topografic	Suprafața* (mp)	Observații / Referințe
A1		1.800	Sector cadastral:85 Teren neimprejmuit;

B. Partea II. Proprietari și acte

Inscrieri privitoare la dreptul de proprietate și alte drepturi reale		Referințe
/		
Act Administrativ nr. 102457, din 30/07/2002 emis de Comisia Judeteana Prahova;		
B1	Intabulare, drept de PROPRIETATE, dobandit prin Reconstituire, cota actuala 1/1 1) ISTRATE ALINA 2) GAVRILESCU ANETA 3) PREDĂ IOANA	A1

C. Partea III. SARCINI .

Inscrieri privind dezmembramintele dreptului de proprietate, drepturi reale de garanție și sarcini	Referințe
NU SUNT	

Anexa Nr. 1 La Partea I

Teren

Nr cadastral	Suprafața (mp)*	Observații / Referințe
	1.800	

* Suprafața este determinată în planul de proiecție Stereo 70.



Date referitoare la teren

Crt	Categorie folosință	Intravilan	Suprafața (mp)	Tarla	Parcelă	Nr. topo	Observații / Referințe
1	vie	DA	492	89	5698/17	-	
2	vie	NU	8	89	5698/17	-	
3	vie	NU	1.300	89	5698/17	-	

Lungime Segmente

1) Valorile lungimilor segmentelor sunt obținute din proiecție în plan.

Punct început	X / Y	Punct sfârșit	X / Y	Lungime segment (** (m)
1	600.824,509 388.615,561	2	600.823,376 388.618,045	2.73
2	600.823,376 388.618,045	3	600.774,92 388.724,29	116.773
3	600.774,92 388.724,29	4	600.769,668 388.720,248	6.627
4	600.769,668 388.720,248	5	600.887,435 388.462,031	283.805

Punct început	X / Y	Punct sfârșit	X / Y	Lungime segment (** (m)
5	600.887,435 388.462,031	6	600.891,629 388.465,544	5.471
6	600.891,629 388.465,544	7	600.889,37 388.470,83	5.748
7	600.889,37 388.470,83	8	600.875,53 388.503,19	35.195
8	600.875,53 388.503,19	9	600.873,76 388.506,47	3.727
9	600.873,76 388.506,47	10	600.871,026 388.513,567	7.605
10	600.871,026 388.513,567	1	600.824,509 388.615,561	112.101

** Lungimile segmentelor sunt determinate în planul de proiecție Stereo 70 și sunt rotunjite la 1 milimetru.

*** Distanța dintre puncte este formată din segmente cumulate ce sunt mai mici decât valoarea 1 milimetru.

**DATE DESPRE IMOBILUL NR. 3408**

Oficiul de Cadastru și Publicitate Imobiliară PRAHOVA
Biroul de Cadastru și Publicitate Imobiliară Ploiești

A. Partea I. Descrierea imobilului

TEREN Extravilan

Adresa: Jud. Prahova, T 89, V 5698/18

Nr. Crt	Nr cadastral Nr. topografic	Suprafața* (mp)	Observații / Referințe
A1		8.168	Sector cadastral:85 Teren neimprejmuit;

B. Partea II. Proprietari și acte

Inscrieri privitoare la dreptul de proprietate și alte drepturi reale		Referințe
/		
Act Administrativ nr. 280, din 22/03/2006 emis de Comisia Judeteana Prahova;		
B1	Intabulare, drept de PROPRIETATE, dobandit prin Reconstituire, cota actuala 1/1 1) PADURARU ION 2) CAPRITA CRISTINA 3) VOINEA ALEXANDRINA 4) PADURARU GHEORGHE 5) PADURARU ELENA	A1

C. Partea III. SARCINI .

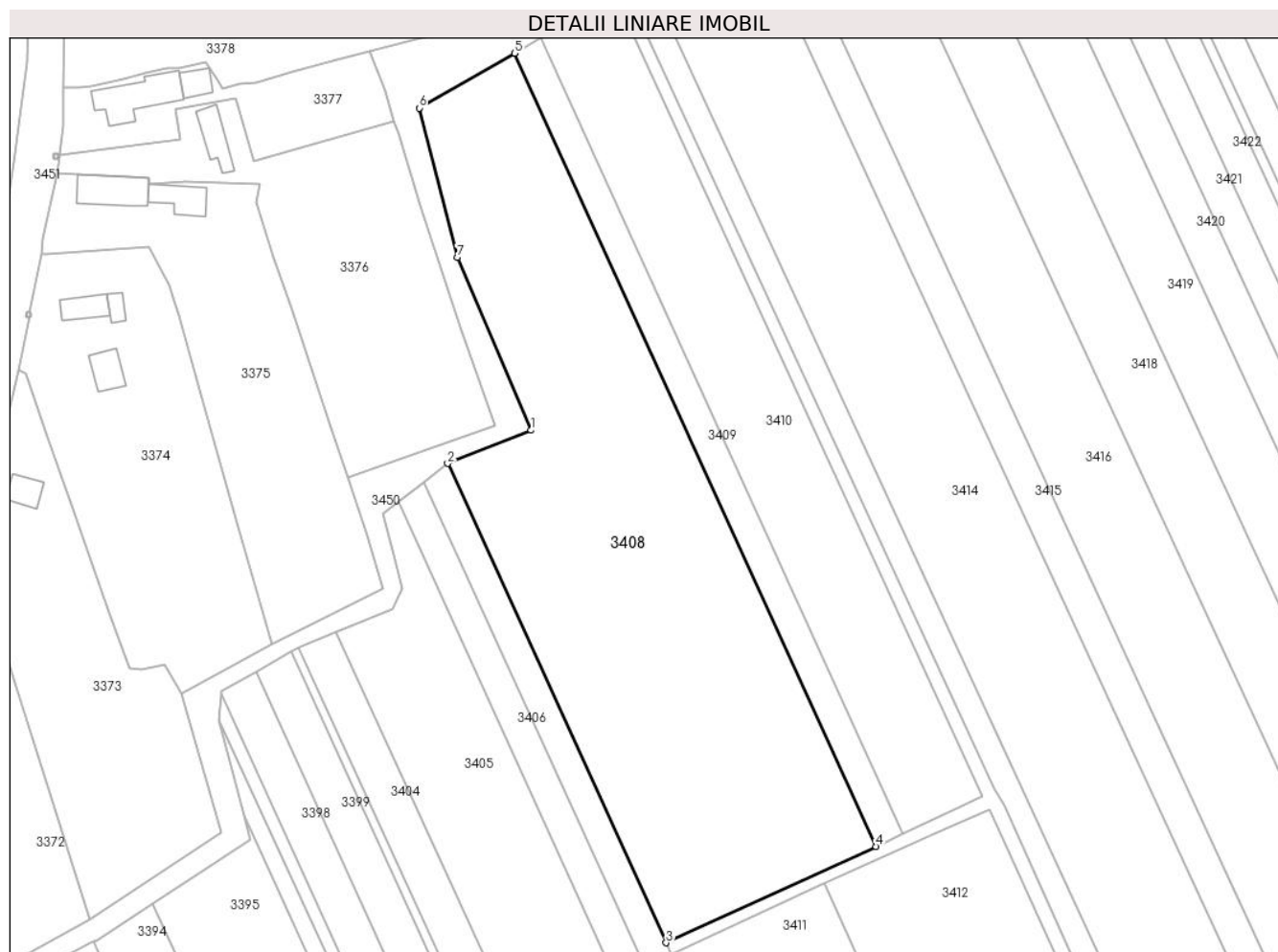
Inscrieri privind dezmembramintele dreptului de proprietate, drepturi reale de garanție și sarcini	Referințe
NU SUNT	

Anexa Nr. 1 La Partea I

Teren

Nr cadastral	Suprafața (mp)*	Observații / Referințe
	8.168	

* Suprafața este determinată în planul de proiecție Stereo 70.



Date referitoare la teren

Crt	Categorie folosință	Intravilan	Suprafața (mp)	Tarla	Parcelă	Nr. topo	Observații / Referințe
1	vie	NU	8.168	89	5698/18	-	

Lungime Segmente

1) Valorile lungimilor segmentelor sunt obținute din proiecție în plan.

Punct început	X / Y	Punct sfârșit	X / Y	Lungime segment (** (m)
1	600.793,43 388.731,68	2	600.774,92 388.724,29	19.931
2	600.774,92 388.724,29	3	600.823,376 388.618,045	116.773
3	600.823,376 388.618,045	4	600.869,94 388.639,383	51.22
4	600.869,94 388.639,383	5	600.789,726 388.815,262	193.307
5	600.789,726 388.815,262	6	600.768,59 388.803,11	24.38

Punct început	X / Y	Punct sfârșit	X / Y	Lungime segment (** (m)
6	600.768,59 388.803,11	7	600.777,07 388.770,01	34.169
7	600.777,07 388.770,01	1	600.793,43 388.731,68	41.675

** Lungimile segmentelor sunt determinate în planul de proiecție Stereo 70 și sunt rotunjite la 1 milimetru.

*** Distanța dintre puncte este formată din segmente cumulate ce sunt mai mici decât valoarea 1 milimetru.

**DATE DESPRE IMOBILUL NR. 3409**

Oficiul de Cadastru și Publicitate Imobiliară PRAHOVA
Biroul de Cadastru și Publicitate Imobiliară Ploiești

A. Partea I. Descrierea imobilului

TEREN Extravilan

Adresa: Jud. Prahova, T89, V 5698/24

Nr. Crt	Nr cadastral Nr. topografic	Suprafața* (mp)	Observații / Referințe
A1		1.280	Sector cadastral:85 Teren neimprejmuit;

B. Partea II. Proprietari și acte

Inscrieri privitoare la dreptul de proprietate și alte drepturi reale	Referințe
/	
Hotarare Judecatoreasca nr. 9351, din 27/09/2011 emis de Judecatoria Ploiesti (Act administrativ nr, 9134/09.05.2024 emis de Primaria Urlati);	
B1	Intabulare, drept de PROPRIETATE, dobandit prin Hotarare Judecatoreasca, cota actuala 1/1 1) ANDRONE AURELIA

C. Partea III. SARCINI .

Inscrieri privind dezmembramintele dreptului de proprietate, drepturi reale de garanție și sarcini	Referințe
NU SUNT	

Anexa Nr. 1 La Partea I

Teren

Nr cadastral	Suprafața (mp)*	Observații / Referințe
	1.280	

* Suprafața este determinată în planul de proiecție Stereo 70.



Date referitoare la teren

Crt	Categorie folosință	Intra vilan	Suprafața (mp)	Tarla	Parcelă	Nr. topo	Observații / Referințe
1	vie	NU	1.280	89	5698/24	-	In acte T 89, V5692/24

Lungime Segmente

1) Valorile lungimilor segmentelor sunt obținute din proiecție în plan.

Punct început	X / Y	Punct sfârșit	X / Y	Lungime segment (** (m)
1	600.789,726 388.815,262	2	600.869,94 388.639,383	193.307
2	600.869,94 388.639,383	3	600.875,87 388.642,1	6.523
3	600.875,87 388.642,1	4	600.875,95 388.642,137	0.088
4	600.875,95 388.642,137	5	600.795,489 388.818,557	193.902
5	600.795,489 388.818,557	6	600.794,94 388.818,26	0.624

Punct început	X / Y	Punct sfârșit	X / Y	Lungime segment (** (m)
6	600.794,94 388.818,26	1	600.789,726 388.815,262	6.014

** Lungimile segmentelor sunt determinate în planul de proiecție Stereo 70 și sunt rotunjite la 1 milimetru.

*** Distanța dintre puncte este formată din segmente cumulate ce sunt mai mici decât valoarea 1 milimetru.

**DATE DESPRE IMOBILUL NR. 3410**

Oficiul de Cadastru și Publicitate Imobiliară PRAHOVA
Biroul de Cadastru și Publicitate Imobiliară Ploiești

A. Partea I. Descrierea imobilului

TEREN Extravilan

Adresa: Jud. Prahova, T89, V5698/25/1

Nr. Crt	Nr cadastral Nr. topografic	Suprafața* (mp)	Observații / Referințe
A1		3.757	Sector cadastral:85 Teren neimprejmuit;

B. Partea II. Proprietari și acte

Inscrieri privitoare la dreptul de proprietate și alte drepturi reale		Referințe
/		
Act Administrativ nr. 2594, din 30/05/2024 emis de Primaria Urlati;		
B1	Inscrierea provizorie, drept de PROPRIETATE, dobandit prin Reconstituire, cota actuala 1/1 1) FULGEANU GHEORGHE	A1

C. Partea III. SARCINI .

Inscrieri privind dezmembramintele dreptului de proprietate, drepturi reale de garanție și sarcini	Referințe
NU SUNT	

Anexa Nr. 1 La Partea I

Teren

Nr cadastral	Suprafața (mp)*	Observații / Referințe
	3.757	

* Suprafața este determinată în planul de proiecție Stereo 70.



Date referitoare la teren

Crt	Categorie folosință	Intravilan	Suprafața (mp)	Tarla	Parcelă	Nr. topo	Observații / Referințe
1	vie	NU	3.757	89	5698/25/1	-	

Lungime Segmente

1) Valorile lungimilor segmentelor sunt obținute din proiecție în plan.

Punct început	X / Y	Punct sfârșit	X / Y	Lungime segment (** (m)
1	600.812,33 388.827,67	2	600.807,738 388.825,185	5.221
2	600.807,738 388.825,185	3	600.795,489 388.818,557	13.927
3	600.795,489 388.818,557	4	600.875,95 388.642,137	193.902
4	600.875,95 388.642,137	5	600.888,539 388.648,021	13.896
5	600.888,539 388.648,021	6	600.893,65 388.650,41	5.642

Punct început	X / Y	Punct sfârşit	X / Y	Lungime segment (** (m)
6	600.893,65 388.650,41	1	600.812,33 388.827,67	195.023

** Lungimile segmentelor sunt determinate în planul de proiecţie Stereo 70 şi sunt rotunjite la 1 milimetru.

*** Distanţa dintre puncte este formată din segmente cumulate ce sunt mai mici decât valoarea 1 milimetru.

**DATE DESPRE IMOBILUL NR. 3411**

Oficiul de Cadastru și Publicitate Imobiliară PRAHOVA
Biroul de Cadastru și Publicitate Imobiliară Ploiești

A. Partea I. Descrierea imobilului

TEREN Necunoscut

Adresa: Loc. Urlati, Str Maruntis, Nr. 109, Jud. Prahova, T 89, Cc5698/19,A5698/19/1,V5698/21

Nr. Crt	Nr cadastral Nr. topografic	Suprafața* (mp)	Observații / Referințe
A1		5.988	Sector cadastral:85 Teren imprejmuit; Partial imprejmuit

Construcții

Crt	Nr cadastral Nr. topografic	Adresa	Observații / Referințe
A1.1		Loc. Urlati, Str Maruntis, Nr. 109, Jud. Prahova, T 89, Cc5698/19,A5698/19/1, V5698/21	Nr. niveluri:1; S. construita la sol:83 mp; S. construita desfasurata:83 mp; Locuinta
A1.2		Loc. Urlati, Str Maruntis, Nr. 109, Jud. Prahova, T 89, Cc5698/19,A5698/19/1, V5698/21	Nr. niveluri:1; S. construita la sol:41 mp; S. construita desfasurata:41 mp; Anexa

B. Partea II. Proprietari și acte

Inscrieri privitoare la dreptul de proprietate și alte drepturi reale		Referințe
/		
Act Administrativ nr. 2585, din 10/01/2024 emis de Primaria Urlati;		
B1	Inscrierea provizorie, drept de PROPRIETATE, dobandit prin Reconstituire, cota actuala 1/1 1) STOIENOIU MARIA DEFUNCT:Da	A1
Act Notarial nr. 2260, din 06/12/1979 emis de Notariatul de Stat Judetean Prahova;		
B2	Intabulare, drept de PROPRIETATE, dobandit prin Succesiune, cota actuala 1/1 1) STOIENOIU MARIA DEFUNCT:Da	A1.1, A1.2

C. Partea III. SARCINI .

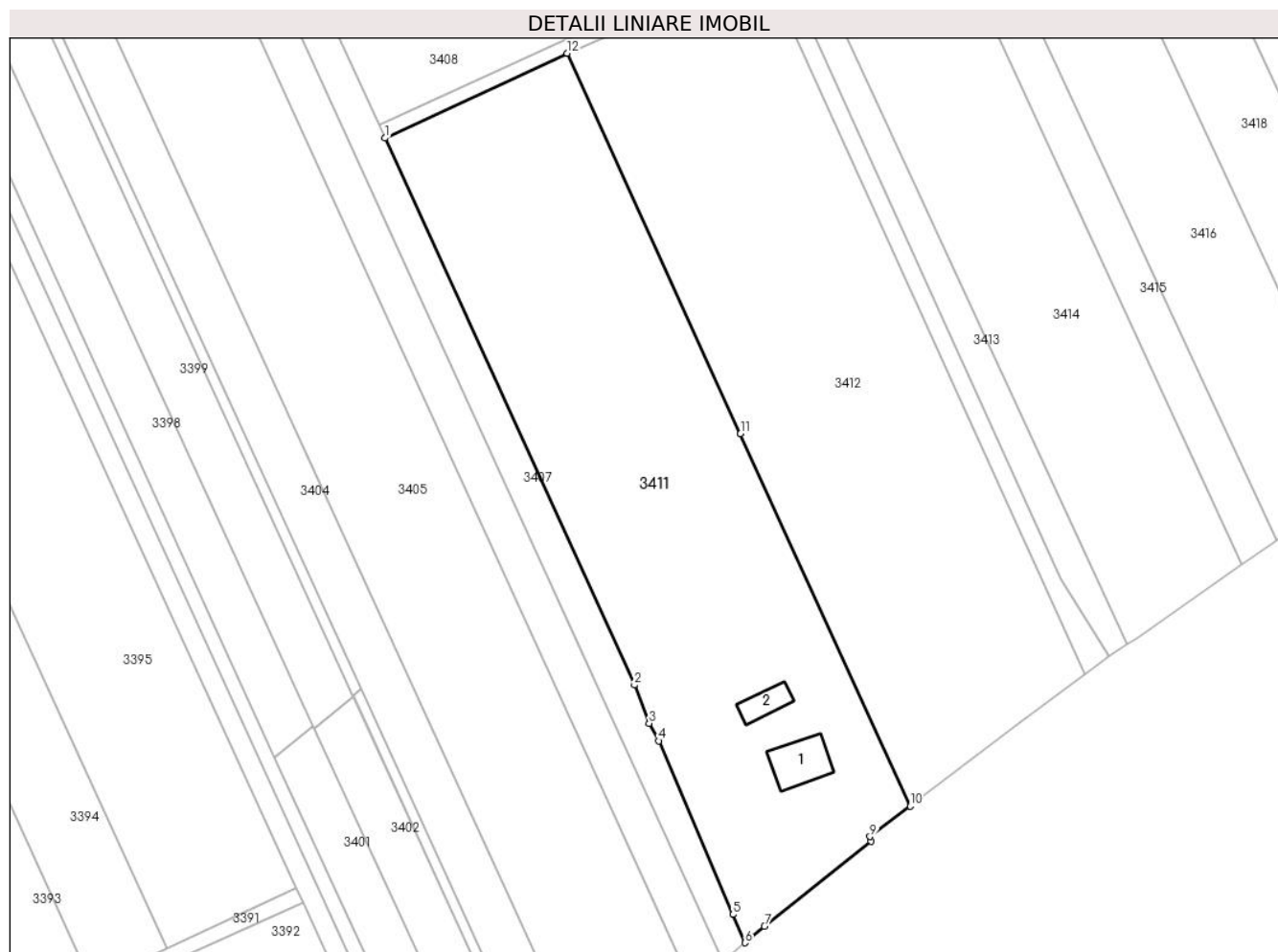
Inscrieri privind dezmembramintele dreptului de proprietate, drepturi reale de garanție și sarcini	Referințe
NU SUNT	

Anexa Nr. 1 La Partea I

Teren

Nr cadastral	Suprafața (mp)*	Observații / Referințe
	5.988	Partial imprejmuit

* Suprafața este determinată în planul de proiecție Stereo 70.



Date referitoare la teren

Crt	Categorie folosință	Intravilan	Suprafața (mp)	Tarla	Parcelă	Nr. topo	Observații / Referințe
1	curți constructii	DA	727	89	5698/19	-	
2	curți constructii	NU	15	89	5698/19	-	
3	arabil	NU	95	89	5698/19/1	-	
4	arabil	NU	14	89	5698/19/1	-	
5	arabil	DA	2.137	89	5698/19/1	-	
6	vie	DA	37	89	5698/21	-	
7	vie	NU	2.963	89	5698/21	-	

Date referitoare la construcții

Crt	Număr	Destinație construcție	Supraf. (mp)	Situație juridică	Observații / Referințe
A1.1		construcții de locuințe	83	Cu acte	Nr. niveluri:1; S. construita la sol:83 mp; S. construita desfasurata:83 mp; Locuinta
A1.2		construcții anexa	41	Cu acte	Nr. niveluri:1; S. construita la sol:41 mp; S. construita desfasurata:41 mp; Anexa

Lungime Segmente

1) Valorile lungimilor segmentelor sunt obținute din proiecție în plan.

Punct început	X / Y	Punct sfârșit	X / Y	Lungime segment (** (m)
1	600.824,509 388.615,561	2	600.871,026 388.513,567	112.101
2	600.871,026 388.513,567	3	600.873,76 388.506,47	7.605
3	600.873,76 388.506,47	4	600.875,53 388.503,19	3.727
4	600.875,53 388.503,19	5	600.889,37 388.470,83	35.195
5	600.889,37 388.470,83	6	600.891,629 388.465,544	5.748
6	600.891,629 388.465,544	7	600.895,275 388.468,599	4.757
7	600.895,275 388.468,599	8	600.915,091 388.484,458	25.381
8	600.915,091 388.484,458	9	600.914,947 388.485,348	0.902
9	600.914,947 388.485,348	10	600.922,419 388.491,04	9.393
10	600.922,419 388.491,04	11	600.890,779 388.560,433	76.266
11	600.890,779 388.560,433	12	600.858,44 388.631,36	77.952
12	600.858,44 388.631,36	1	600.824,509 388.615,561	37.429

** Lungimile segmentelor sunt determinate în planul de proiecție Stereo 70 și sunt rotunjite la 1 milimetru.

*** Distanța dintre puncte este formată din segmente cumulate ce sunt mai mici decât valoarea 1 milimetru.

**DATE DESPRE IMOBILUL NR. 3412**

Oficiul de Cadastru și Publicitate Imobiliară PRAHOVA
Biroul de Cadastru și Publicitate Imobiliară Ploiești

A. Partea I. Descrierea imobilului

TEREN Extravilan

Adresa: Jud. Prahova, T89, V5698/22

Nr. Crt	Nr cadastral Nr. topografic	Suprafața* (mp)	Observații / Referințe
A1		5.985	Sector cadastral:85 Teren neimprejmuit;

B. Partea II. Proprietari și acte

Inscrieri privitoare la dreptul de proprietate și alte drepturi reale		Referințe
/		
Act Administrativ nr. 2594, din 30/05/2024 emis de Primaria Urlati;		
B1	Inscrierea provizorie, drept de Reconstituire, cota actuala 1/1 1) FULGEANU GHEORGHE	A1

C. Partea III. SARCINI .

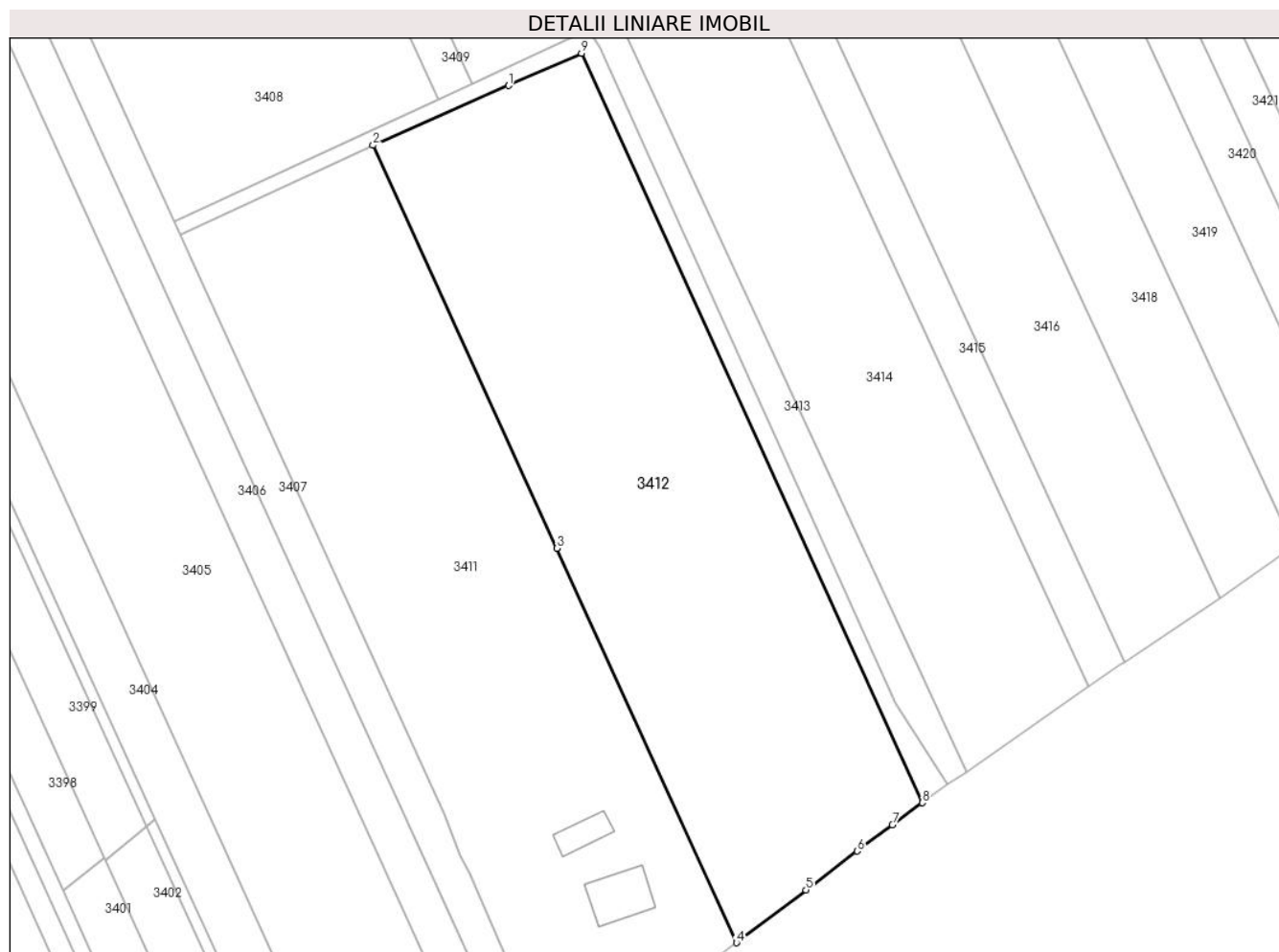
Inscrieri privind dezmembramintele dreptului de proprietate, drepturi reale de garanție și sarcini	Referințe
NU SUNT	

Anexa Nr. 1 La Partea I

Teren

Nr cadastral	Suprafața (mp)*	Observații / Referințe
	5.985	

* Suprafața este determinată în planul de proiecție Stereo 70.



Date referitoare la teren

Crt	Categorie folosință	Intravilan	Suprafața (mp)	Tarla	Parcelă	Nr. topo	Observații / Referințe
1	vie	NU	5.985	89	5698/22	-	

Lungime Segmente

1) Valorile lungimilor segmentelor sunt obținute din proiecție în plan.

Punct început	X / Y	Punct sfârșit	X / Y	Lungime segment (** (m)
1	600.882,265 388.641,876	2	600.858,44 388.631,36	26.043
2	600.858,44 388.631,36	3	600.890,779 388.560,433	77.952
3	600.890,779 388.560,433	4	600.922,419 388.491,04	76.266
4	600.922,419 388.491,04	5	600.934,636 388.500,348	15.359
5	600.934,636 388.500,348	6	600.943,687 388.507,165	11.331

Punct început	X / Y	Punct sfârşit	X / Y	Lungime segment (** (m)
6	600.943,687 388.507,165	7	600.949,865 388.511,817	7.734
7	600.949,865 388.511,817	8	600.955,131 388.515,66	6.519
8	600.955,131 388.515,66	9	600.895,124 388.647,551	144.9
9	600.895,124 388.647,551	1	600.882,265 388.641,876	14.056

** Lungimile segmentelor sunt determinate în planul de proiecție Stereo 70 și sunt rotunjite la 1 milimetru.

*** Distanța dintre puncte este formată din segmente cumulate ce sunt mai mici decât valoarea 1 milimetru.

**DATE DESPRE IMOBILUL NR. 3413**

Oficiul de Cadastru și Publicitate Imobiliară PRAHOVA
Biroul de Cadastru și Publicitate Imobiliară Ploiești

A. Partea I. Descrierea imobilului

TEREN Extravilan

Adresa: Jud. Prahova, T89, V5698/30/1

Nr. Crt	Nr cadastral Nr. topografic	Suprafața* (mp)	Observații / Referințe
A1		1.950	Sector cadastral:85 Teren neimprejmuit;

B. Partea II. Proprietari și acte

Inscrieri privitoare la dreptul de proprietate și alte drepturi reale		Referințe
/		
Act Normativ nr. 7, din 13/03/1996 emis de Parlamentul Romaniei (Act administrativ nr.10657/30.05.2024 emis de Primaria Urlati);		
B1	Intabulare, drept de PROPRIETATE, dobandit prin Lege, cota actuala 1/1 1) NEIDENTIFICAT NEIDENTIFICAT	A1
Act Normativ nr. 7, din 13/03/1996 emis de Parlamentul Romaniei;		
B2	Se noteaza PROPRIETAR NEIDENTIFICAT, rezerva comisiei locale de fond funciar Urlati - conform art. 13, alin. 14	A1

C. Partea III. SARCINI .

Inscrieri privind dezmembramintele dreptului de proprietate, drepturi reale de garanție și sarcini	Referințe
NU SUNT	

Punct început	X / Y	Punct sfârșit	X / Y	Lungime segment (** (m)
6	600.959,637 388.518,949	7	600.962,984 388.521,126	3.993
7	600.962,984 388.521,126	8	600.813,6 388.844,575	356.279
8	600.813,6 388.844,575	1	600.816,855 388.832,082	12.91

** Lungimile segmentelor sunt determinate în planul de proiecție Stereo 70 și sunt rotunjite la 1 milimetru.

*** Distanța dintre puncte este formată din segmente cumulate ce sunt mai mici decât valoarea 1 milimetru.

**DATE DESPRE IMOBILUL NR. 3414**

Oficiul de Cadastru și Publicitate Imobiliară PRAHOVA
Biroul de Cadastru și Publicitate Imobiliară Ploiești

A. Partea I. Descrierea imobilului

TEREN Necunoscut

Adresa: Loc. Urlati, Jud. Prahova, T89, V5698/30

Nr. Crt	Nr cadastral Nr. topografic	Suprafața* (mp)	Observații / Referințe
A1		10.000	Sector cadastral:85 Teren neimprejmuit;

B. Partea II. Proprietari și acte

Inscrieri privitoare la dreptul de proprietate și alte drepturi reale	Referințe
/	
Act Administrativ nr. 52, din 14/01/2004 emis de Comisia Judeteana Prahova;	
B1	A1
Intabulare, drept de PROPRIETATE, dobandit prin Reconstituire, cota actuala 1/1	
1) PETCU MARIN	
2) CRISTEA FLORICA	

C. Partea III. SARCINI .

Inscrieri privind dezmembramintele dreptului de proprietate, drepturi reale de garanție și sarcini	Referințe
NU SUNT	

Punct început	X / Y	Punct sfârșit	X / Y	Lungime segment (** (m)
5	600.962,984 388.521,126	6	600.964,423 388.522,062	1.717
6	600.964,423 388.522,062	7	600.984,378 388.536,081	24.387
7	600.984,378 388.536,081	8	600.821,485 388.888,778	388.496
8	600.821,485 388.888,778	1	600.816,993 388.888,401	4.508

** Lungimile segmentelor sunt determinate în planul de proiecție Stereo 70 și sunt rotunjite la 1 milimetru.

*** Distanța dintre puncte este formată din segmente cumulate ce sunt mai mici decât valoarea 1 milimetru.

**DATE DESPRE IMOBILUL NR. 3415**

Oficiul de Cadastru și Publicitate Imobiliară PRAHOVA
Biroul de Cadastru și Publicitate Imobiliară Ploiești

A. Partea I. Descrierea imobilului

TEREN Intravilan

Adresa: Loc. Urlati, Jud. Prahova, T89,V5698/31

Nr. Crt	Nr cadastral Nr. topografic	Suprafața* (mp)	Observații / Referințe
A1		2.936	Sector cadastral:85 Teren neimprejmit;

B. Partea II. Proprietari și acte

Inscrieri privitoare la dreptul de proprietate și alte drepturi reale		Referințe
/		
Act Notarial nr. 19, din 03/02/2005 emis de NP Laclou Cristina Carmen;		
B1	Intabulare, drept de PROPRIETATE, dobandit prin Succesiune, cota actuala 2/6 1) RADU MARIA	A1
Act Notarial nr. 19, din 03/02/2005 emis de NP Laslo Cristina Carmen;		
B2	Intabulare, drept de PROPRIETATE, dobandit prin Succesiune, cota actuala 1/6 1) ANDREI ELENA VIRGINIA	A1
B3	Intabulare, drept de PROPRIETATE, dobandit prin Succesiune, cota actuala 1/6 1) POP CONSTANTA	A1
B4	Intabulare, drept de PROPRIETATE, dobandit prin Succesiune, cota actuala 2/6 1) GEORGESCU LUCRETIA	A1

C. Partea III. SARCINI .

Inscrieri privind dezmembramintele dreptului de proprietate, drepturi reale de garanție și sarcini	Referințe
NU SUNT	

Anexa Nr. 1 La Partea I

Teren

Nr cadastral	Suprafața (mp)*	Observații / Referințe
	2.936	

* Suprafața este determinată în planul de proiecție Stereo 70.



Date referitoare la teren

Crt	Categorie folosință	Intravilan	Suprafața (mp)	Tarla	Parcelă	Nr. topo	Observații / Referințe
1	vie	DA	441	89	5698/31	-	
2	vie	DA	2.495	89	5698/31	-	

Lungime Segmente

1) Valorile lungimilor segmentelor sunt obținute din proiecție în plan.

Punct început	X / Y	Punct sfârșit	X / Y	Lungime segment (** (m)
1	600.827,964 388.889,321	2	600.821,485 388.888,778	6.502
2	600.821,485 388.888,778	3	600.984,378 388.536,081	388.496
3	600.984,378 388.536,081	4	600.989,857 388.539,931	6.696
4	600.989,857 388.539,931	5	600.990,706 388.540,501	1.023

Punct început	X / Y	Punct sfârșit	X / Y	Lungime segment (** (m)
5	600.990,706 388.540,501	6	600.852,28 388.840,223	330.144
6	600.852,28 388.840,223	7	600.829,641 388.889,24	53.993
7	600.829,641 388.889,24	1	600.827,964 388.889,321	1.679

** Lungimile segmentelor sunt determinate în planul de proiecție Stereo 70 și sunt rotunjite la 1 milimetru.

*** Distanța dintre puncte este formată din segmente cumulate ce sunt mai mici decât valoarea 1 milimetru.

**DATE DESPRE IMOBILUL NR. 3416**

Oficiul de Cadastru și Publicitate Imobiliară PRAHOVA
Biroul de Cadastru și Publicitate Imobiliară Ploiești

A. Partea I. Descrierea imobilului

TEREN Necunoscut

Adresa: Loc. Urlati, Jud. Prahova, tarlăua 89, parcela V - 5698/32

Nr. Crt	Nr cadastral Nr. topografic	Suprafața* (mp)	Observații / Referințe
A1	22730	6.444	Sector cadastral:85 Teren neimprejmut;

B. Partea II. Proprietari și acte

Inscrieri privitoare la dreptul de proprietate și alte drepturi reale		Referințe
68706 / 29/08/2014		
Act Administrativ nr. 92124, din 18/04/2001 emis de COMISIA JUDETEANA (act notarial nr. 46/26-05-2014 emis de B.N.P. ANTON GEORGETA; act notarial nr. 46/22-08-2014 emis de B.N.P. DINU CAMELIA;);		
B1	Intabulare, drept de PROPRIETATE, dobandit prin Reconstituire, cota actuala 4/16, cota initiala 1/4 1) DIMULESCU ALEXANDRU	A1
B2	Intabulare, drept de PROPRIETATEmostenire, dobandit prin Succesiune, cota actuala 4/16, cota initiala 1/4 1) ILIESCU MIHAIELA	A1
B3	Intabulare, drept de PROPRIETATEmostenire, dobandit prin Succesiune, cota actuala 4/16, cota initiala 1/4 1) ILIESCU DANIELA	A1
B4	Intabulare, drept de PROPRIETATEmostenire, dobandit prin Succesiune, cota actuala 1/16, cota initiala 1/16 1) DIMULESCU VIORICA	A1
B5	Intabulare, drept de PROPRIETATEmostenire, dobandit prin Succesiune, cota actuala 3/16, cota initiala 3/16 1) DIMULESCU DANIEL	A1

C. Partea III. SARCINI .

Inscrieri privind dezmembramintele dreptului de proprietate, drepturi reale de garanție și sarcini	Referințe
NU SUNT	

Punct început	X / Y	Punct sfârșit	X / Y	Lungime segment (** (m)
5	600.852,28 388.840,223	1	600.990,706 388.540,501	330.144

** Lungimile segmentelor sunt determinate în planul de proiecție Stereo 70 și sunt rotunjite la 1 milimetru.

*** Distanța dintre puncte este formată din segmente cumulate ce sunt mai mici decât valoarea 1 milimetru.

**DATE DESPRE IMOBILUL NR. 3417**

Oficiul de Cadastru și Publicitate Imobiliară PRAHOVA
Biroul de Cadastru și Publicitate Imobiliară Ploiești

A. Partea I. Descrierea imobilului

TEREN Intravilan

Adresa: Loc. Urlati, Jud. Prahova, T 89, V 5698/32

Nr. Crt	Nr cadastral Nr. topografic	Suprafața* (mp)	Observații / Referințe
A1	22732	1.076	Sector cadastral:85 Teren neimprejmut;

B. Partea II. Proprietari și acte

Inscrieri privitoare la dreptul de proprietate și alte drepturi reale		Referințe
76542 / 29/09/2014		
Act Administrativ nr. 92124, din 18/04/2001 emis de COMISIA JUDETEANA PRAHOVA (act notarial nr. 46/26-05-2014 emis de N.P. ANTON GEORGETA; act notarial nr. 46/22-08-2014 emis de N.P. DINU CAMELIA; act administrativ nr. 15522/26-09-2014 emis de PRIMARIA URLATI; act administrativ nr. 26/24-02-2011 emis de CONSILIUL LOCAL URLATI;);		
B1	Intabulare, drept de PROPRIETATE, dobandit prin Succesiune, cota actuala 4/16, cota initiala 1/4 1) ILIESCU MIHAIELA	A1
B2	Intabulare, drept de PROPRIETATE, dobandit prin Succesiune, cota actuala 4/16, cota initiala 1/4 1) ILIESCU DANIELA	A1
B3	Intabulare, drept de PROPRIETATE, dobandit prin Succesiune, cota actuala 1/16, cota initiala 1/16 1) DIMULESCU VIORICA	A1
B4	Intabulare, drept de PROPRIETATE, dobandit prin Succesiune, cota actuala 3/16, cota initiala 3/16 1) DIMULESCU DANIEL	A1
B5	Intabulare, drept de PROPRIETATE, dobandit prin Reconstituire, cota actuala 4/16, cota initiala 1/4 1) DIMULESCU ALEXANDRU	A1

C. Partea III. SARCINI .

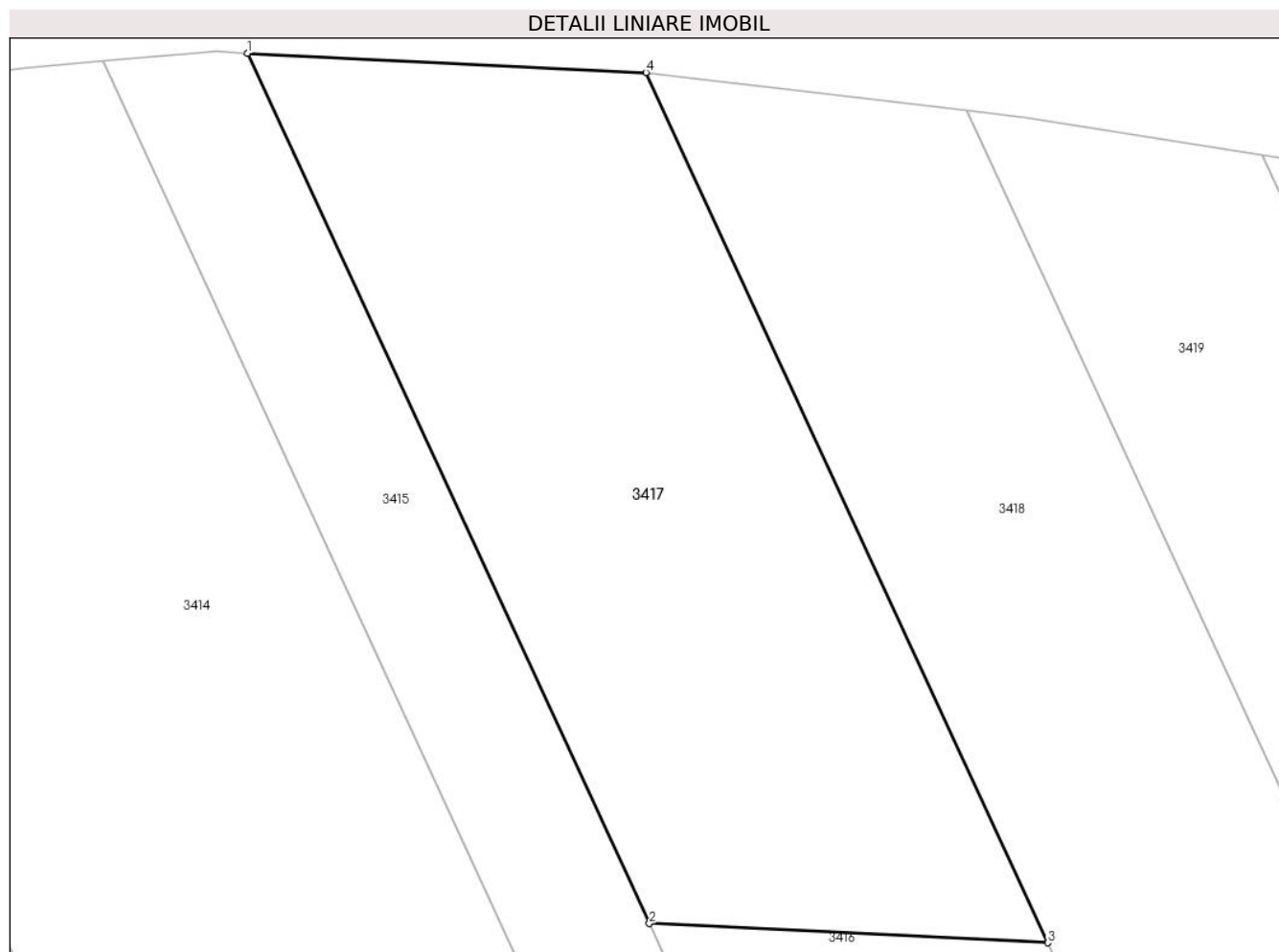
Inscrieri privind dezmembramintele dreptului de proprietate, drepturi reale de garanție și sarcini	Referințe
NU SUNT	

Anexa Nr. 1 La Partea I

Teren

Nr cadastral	Suprafața (mp)*	Observații / Referințe
22732	1.076	

* Suprafața este determinată în planul de proiecție Stereo 70.



Date referitoare la teren

Crt	Categorie folosință	Intravilan	Suprafața (mp)	Tarla	Parcelă	Nr. topo	Observații / Referințe
1	vie	DA	1.076	89	5698/32	-	

Lungime Segmente

1) Valorile lungimilor segmentelor sunt obținute din proiecție în plan.

Punct început	X / Y	Punct sfârșit	X / Y	Lungime segment (** (m)
1	600.829,641 388.889,24	2	600.852,28 388.840,223	53.993
2	600.852,28 388.840,223	3	600.874,731 388.839,141	22.477
3	600.874,731 388.839,141	4	600.852,093 388.888,158	53.992
4	600.852,093 388.888,158	1	600.829,641 388.889,24	22.478

** Lungimile segmentelor sunt determinate în planul de proiecție Stereo 70 și sunt rotunjite la 1 milimetru.

***** Distanţa dintre puncte este formată din segmente cumulate ce sunt mai mici decât valoarea 1 milimetru.**

**DATE DESPRE IMOBILUL NR. 3418**

Oficiul de Cadastru și Publicitate Imobiliară PRAHOVA
Biroul de Cadastru și Publicitate Imobiliară Ploiești

A. Partea I. Descrierea imobilului

TEREN Necunoscut

Nr. CF vechi:325
Nr. cadastral vechi:508

Adresa: Loc. Urlati, Jud. Prahova, T 89, V 5698/33

Nr. Crt	Nr cadastral Nr. topografic	Suprafața* (mp)	Observații / Referințe
A1	22410	5.662	Sector cadastral:85 Teren neimprejmuit;

B. Partea II. Proprietari și acte

Inscrieri privitoare la dreptul de proprietate și alte drepturi reale	Referințe
11828 / 30/01/2024	
Act Notarial nr. 178, din 29/01/2024 emis de NP Guli Mihai;	
B5	A1
Intabulare, drept de PROPRIETATEcumpărare ca bun comun, dobandit prin Conventie, cota actuala 1/1, cota initiala 1/1	
1) SEBESI SERGIU-EMERIC	
2) SEBESI ANDA-IRINEL	

C. Partea III. SARCINI .

Inscrieri privind dezmembramintele dreptului de proprietate, drepturi reale de garanție și sarcini	Referințe
NU SUNT	

Anexa Nr. 1 La Partea I

Teren

Nr cadastral	Suprafața (mp)*	Observații / Referințe
22410	5.662	

* Suprafața este determinată în planul de proiecție Stereo 70.



Date referitoare la teren

Crt	Categorie folosință	Intravilan	Suprafața (mp)	Tarla	Parcelă	Nr. topo	Observații / Referințe
1	vie	NU	4.774	89	5698/33	-	
2	vie	DA	888	89	5698/33	-	

Lungime Segmente

1) Valorile lungimilor segmentelor sunt obținute din proiecție în plan.

Punct început	X / Y	Punct sfârșit	X / Y	Lungime segment (** (m)
1	600.852,181 388.888,154	2	600.852,093 388.888,158	0.088
2	600.852,093 388.888,158	3	600.874,731 388.839,141	53.992
3	600.874,731 388.839,141	4	601.007,457 388.551,761	316.549
4	601.007,457 388.551,761	5	601.020,43 388.560,727	15.77

Punct început	X / Y	Punct sfârșit	X / Y	Lungime segment (** (m)
5	601.020,43 388.560,727	6	600.870,193 388.886,021	358.312
6	600.870,193 388.886,021	1	600.852,181 388.888,154	18.138

** Lungimile segmentelor sunt determinate în planul de proiecție Stereo 70 și sunt rotunjite la 1 milimetru.

*** Distanța dintre puncte este formată din segmente cumulate ce sunt mai mici decât valoarea 1 milimetru.

**DATE DESPRE IMOBILUL NR. 3419**

Oficiul de Cadastru și Publicitate Imobiliară PRAHOVA
Biroul de Cadastru și Publicitate Imobiliară Ploiești

A. Partea I. Descrierea imobilului

TEREN Necunoscut

Adresa: Loc. Urlati, Jud. Prahova, T89, V5698/35,V5698/34

Nr. Crt	Nr cadastral Nr. topografic	Suprafața* (mp)	Observații / Referințe
A1		4.947	Sector cadastral:85 Teren neimprijmit;

B. Partea II. Proprietari și acte

Inscrieri privitoare la dreptul de proprietate și alte drepturi reale		Referințe
/		
Act Normativ nr. 7, din 13/03/1996 emis de Parlamentul Romaniei (Act administrativ nr.10657/30.05.2024 emis de Primaria Urlati);		
B1	Intabulare, drept de PROPRIETATE, dobandit prin Lege, cota actuala 1/1 1) NEIDENTIFICAT NEIDENTIFICAT	A1
Act Normativ nr. 7, din 13/03/1996 emis de Parlamentul Romaniei;		
B2	Se noteaza PROPRIETAR NEIDENTIFICAT, rezerva comisiei locale de fond funciar Urlati - conform art. 13, alin. 14	A1

C. Partea III. SARCINI .

Inscrieri privind dezmembramintele dreptului de proprietate, drepturi reale de garanție și sarcini	Referințe
NU SUNT	

Anexa Nr. 1 La Partea I**Teren**

Nr cadastral	Suprafața (mp)*	Observații / Referințe
	4.947	

* Suprafața este determinată în planul de proiecție Stereo 70.

**Date referitoare la teren**

Crt	Categorie folosință	Intravilan	Suprafața (mp)	Tarla	Parcelă	Nr. topo	Observații / Referințe
1	vie	DA	776	89	5698/35, 5698/34	-	
2	vie	NU	4.171	89	5698/35, 5698/34	-	

Lungime Segmente

1) Valorile lungimilor segmentelor sunt obținute din proiecție în plan.

Punct început	X / Y	Punct sfârșit	X / Y	Lungime segment (** (m)
1	600.873,466 388.885,633	2	600.870,193 388.886,021	3.296
2	600.870,193 388.886,021	3	601.020,43 388.560,727	358.312
3	601.020,43 388.560,727	4	601.032,146 388.568,824	14.242
4	601.032,146 388.568,824	5	600.886,81 388.883,508	346.625

Punct început	X / Y	Punct sfârșit	X / Y	Lungime segment (** (m)
5	600.886,81 388.883,508	1	600.873,466 388.885,633	13.512

** Lungimile segmentelor sunt determinate în planul de proiecție Stereo 70 și sunt rotunjite la 1 milimetru.

*** Distanța dintre puncte este formată din segmente cumulate ce sunt mai mici decât valoarea 1 milimetru.

**DATE DESPRE IMOBILUL NR. 3420**

Oficiul de Cadastru și Publicitate Imobiliară PRAHOVA
Biroul de Cadastru și Publicitate Imobiliară Ploiești

A. Partea I. Descrierea imobilului

TEREN Necunoscut

Adresa: Loc. Urlati, Jud. Prahova, T89, V5698/36

Nr. Crt	Nr cadastral Nr. topografic	Suprafața* (mp)	Observații / Referințe
A1		3.000	Sector cadastral:85 Teren neimprejmuit;

B. Partea II. Proprietari și acte

Inscrieri privitoare la dreptul de proprietate și alte drepturi reale		Referințe
/		
Act Administrativ nr. 102448, din 30/07/2002 emis de Comisia Judeteana Prahova;		
B1	Intabulare, drept de PROPRIETATE, dobandit prin Reconstituire, cota actuala 1/1 1) CANIANOPOL ECATERINA 2) ROGOJINARU STEFAN	A1

C. Partea III. SARCINI .

Inscrieri privind dezmembramintele dreptului de proprietate, drepturi reale de garanție și sarcini	Referințe
NU SUNT	

Anexa Nr. 1 La Partea I

Teren

Nr cadastral	Suprafața (mp)*	Observații / Referințe
	3.000	

* Suprafața este determinată în planul de proiecție Stereo 70.



Date referitoare la teren

Crt	Categorie folosință	Intravilan	Suprafața (mp)	Tarla	Parcelă	Nr. topo	Observații / Referințe
1	vie	DA	467	89	5698/36	-	
2	vie	NU	2.533	89	5698/36	-	

Lungime Segmente

1) Valorile lungimilor segmentelor sunt obținute din proiecție în plan.

Punct început	X / Y	Punct sfârșit	X / Y	Lungime segment (** (m)
1	600.886,81 388.883,508	2	601.032,146 388.568,824	346.625
2	601.032,146 388.568,824	3	601.032,969 388.569,392	1.0
3	601.032,969 388.569,392	4	601.039,528 388.573,699	7.847
4	601.039,528 388.573,699	5	600.897,208 388.881,851	339.43

Punct început	X / Y	Punct sfârșit	X / Y	Lungime segment (** (m)
5	600.897,208 388.881,851	1	600.886,81 388.883,508	10.529

** Lungimile segmentelor sunt determinate în planul de proiecție Stereo 70 și sunt rotunjite la 1 milimetru.

*** Distanța dintre puncte este formată din segmente cumulate ce sunt mai mici decât valoarea 1 milimetru.

**DATE DESPRE IMOBILUL NR. 3421**

Oficiul de Cadastru și Publicitate Imobiliară PRAHOVA
Biroul de Cadastru și Publicitate Imobiliară Ploiești

A. Partea I. Descrierea imobilului

TEREN Necunoscut

Adresa: Loc. Urlati, Jud. Prahova, T89, V5698/37

Nr. Crt	Nr cadastral Nr. topografic	Suprafața* (mp)	Observații / Referințe
A1		2.345	Sector cadastral:85 Teren neimprejmuit;

B. Partea II. Proprietari și acte

Inscrieri privitoare la dreptul de proprietate și alte drepturi reale		Referințe
/		
Act Administrativ nr. 75659, din 18/03/1998 emis de Comisia Judeteana Prahova;		
B1	Intabulare, drept de PROPRIETATE, dobandit prin Reconstituire, cota actuala 1/1 1) DUMITRACHE LUCRETIA	A1

C. Partea III. SARCINI .

Inscrieri privind dezmembramintele dreptului de proprietate, drepturi reale de garanție și sarcini	Referințe
NU SUNT	

Anexa Nr. 1 La Partea I

Teren

Nr cadastral	Suprafața (mp)*	Observații / Referințe
	2.345	

* Suprafața este determinată în planul de proiecție Stereo 70.



Date referitoare la teren

Crt	Categorie folosință	Intravilan	Suprafața (mp)	Tarla	Parcelă	Nr. topo	Observații / Referințe
1	vie	DA	363	89	5698/37	-	
2	vie	NU	1.982	89	5698/37	-	

Lungime Segmente

1) Valorile lungimilor segmentelor sunt obținute din proiecție în plan.

Punct început	X / Y	Punct sfârșit	X / Y	Lungime segment (** (m)
1	601.039,528 388.573,699	2	601.045,417 388.577,566	7.045
2	601.045,417 388.577,566	3	600.905,504 388.880,508	333.691
3	600.905,504 388.880,508	4	600.899,409 388.881,501	6.175
4	600.899,409 388.881,501	5	600.897,208 388.881,851	2.229

Punct început	X / Y	Punct sfârşit	X / Y	Lungime segment (** (m)
5	600.897,208 388.881,851	1	601.039,528 388.573,699	339.43

** Lungimile segmentelor sunt determinate în planul de proiecţie Stereo 70 şi sunt rotunjite la 1 milimetru.

*** Distanţa dintre puncte este formată din segmente cumulate ce sunt mai mici decât valoarea 1 milimetru.

**DATE DESPRE IMOBILUL NR. 3422**

Oficiul de Cadastru și Publicitate Imobiliară PRAHOVA
Biroul de Cadastru și Publicitate Imobiliară Ploiești

A. Partea I. Descrierea imobilului

TEREN Necunoscut

Adresa: Loc. Urlati, Jud. Prahova, T89, V5698/38

Nr. Crt	Nr cadastral Nr. topografic	Suprafața* (mp)	Observații / Referințe
A1		2.345	Sector cadastral:85 Teren neimprejmuit;

B. Partea II. Proprietari și acte

Inscrieri privitoare la dreptul de proprietate și alte drepturi reale		Referințe
/		
Act Administrativ nr. 75668, din 18/03/1998 emis de Comisia Judeteana Prahova;		
B1	Intabulare, drept de PROPRIETATE, dobandit prin Reconstituire, cota actuala 1/1 1) DUMITRACHE LUCRETIA	A1

C. Partea III. SARCINI .

Inscrieri privind dezmembramintele dreptului de proprietate, drepturi reale de garanție și sarcini	Referințe
NU SUNT	

Anexa Nr. 1 La Partea I

Teren

Nr cadastral	Suprafața (mp)*	Observații / Referințe
	2.345	

* Suprafața este determinată în planul de proiecție Stereo 70.



Date referitoare la teren

Crt	Categorie folosință	Intravilan	Suprafața (mp)	Tarla	Parcelă	Nr. topo	Observații / Referințe
1	vie	DA	361	89	5698/38	-	
2	vie	NU	1.984	89	5698/38	-	

Lungime Segmente

1) Valorile lungimilor segmentelor sunt obținute din proiecție în plan.

Punct început	X / Y	Punct sfârșit	X / Y	Lungime segment (** (m)
1	601.051,409 388.581,501	2	600.913,949 388.879,131	327.84
2	600.913,949 388.879,131	3	600.905,504 388.880,508	8.557
3	600.905,504 388.880,508	4	601.045,417 388.577,566	333.691
4	601.045,417 388.577,566	1	601.051,409 388.581,501	7.169

**** Lungimile segmentelor sunt determinate în planul de proiecție Stereo 70 și sunt rotunjite la 1 milimetru.**

***** Distanța dintre puncte este formată din segmente cumulate ce sunt mai mici decât valoarea 1 milimetru.**

**DATE DESPRE IMOBILUL NR. 3423**

Oficiul de Cadastru și Publicitate Imobiliară PRAHOVA
Biroul de Cadastru și Publicitate Imobiliară Ploiești

A. Partea I. Descrierea imobilului

TEREN Necunoscut

Adresa: Loc. Urlati, Jud. Prahova, T89, V5698/37

Nr. Crt	Nr cadastral Nr. topografic	Suprafața* (mp)	Observații / Referințe
A1		717	Sector cadastral:85 Teren neimprejmuit;

B. Partea II. Proprietari și acte

Inscrieri privitoare la dreptul de proprietate și alte drepturi reale	Referințe
/	
Act Administrativ nr. 75627, din 18/03/1998 emis de Comisia Judeteana Prahova;	
B1	A1
Intabulare, drept de PROPRIETATE, dobandit prin Reconstituire, cota actuala 1/1 1) PAUN PETRE	

C. Partea III. SARCINI .

Inscrieri privind dezmembramintele dreptului de proprietate, drepturi reale de garanție și sarcini	Referințe
NU SUNT	

**** Lungimile segmentelor sunt determinate în planul de proiecție Stereo 70 și sunt rotunjite la 1 milimetru.**

***** Distanța dintre puncte este formată din segmente cumulate ce sunt mai mici decât valoarea 1 milimetru.**

**DATE DESPRE IMOBILUL NR. 3424**

Oficiul de Cadastru și Publicitate Imobiliară PRAHOVA
Biroul de Cadastru și Publicitate Imobiliară Ploiești

A. Partea I. Descrierea imobilului

TEREN Necunoscut

Adresa: Loc. Urlati, Jud. Prahova, T89, V5698/41

Nr. Crt	Nr cadastral Nr. topografic	Suprafața* (mp)	Observații / Referințe
A1		2.636	Sector cadastral:85 Teren neimprejmuit;

B. Partea II. Proprietari și acte

Inscrieri privitoare la dreptul de proprietate și alte drepturi reale		Referințe
/		
Act Normativ nr. 7, din 13/03/1996 emis de Parlamentul Romaniei (Act administrativ nr.10657/30.05.2024 emis de Primaria Urlati);		
B1	Intabulare, drept de PROPRIETATE, dobandit prin Lege, cota actuala 1/1 1) NEIDENTIFICAT NEIDENTIFICAT	A1
Act Normativ nr. 7, din 13/03/1996 emis de Parlamentul Romaniei;		
B2	Se noteaza PROPRIETAR NEIDENTIFICAT, rezerva comisiei locale de fond funciar Urlati - conform art. 13, alin. 14	A1

C. Partea III. SARCINI .

Inscrieri privind dezmembramintele dreptului de proprietate, drepturi reale de garanție și sarcini	Referințe
NU SUNT	

**** Lungimile segmentelor sunt determinate în planul de proiecție Stereo 70 și sunt rotunjite la 1 milimetru.**

***** Distanța dintre puncte este formată din segmente cumulate ce sunt mai mici decât valoarea 1 milimetru.**

**DATE DESPRE IMOBILUL NR. 3425**

Oficiul de Cadastru și Publicitate Imobiliară PRAHOVA
Biroul de Cadastru și Publicitate Imobiliară Ploiești

A. Partea I. Descrierea imobilului

TEREN Necunoscut

Adresa: Loc. Urlati, Jud. Prahova, T89, V5698/40

Nr. Crt	Nr cadastral Nr. topografic	Suprafața* (mp)	Observații / Referințe
A1		2.200	Sector cadastral:85 Teren neimprejmuit;

B. Partea II. Proprietari și acte

Inscrieri privitoare la dreptul de proprietate și alte drepturi reale		Referințe
/		
Act Administrativ nr. 101310, din 28/06/2002 emis de Comisia Judeteana Prahova;		
B1	Intabulare, drept de PROPRIETATE, dobandit prin Reconstituire, cota actuala 1/1 1) MIHAILESCU ALEXANDRU 2) DAMCESCU MAGDALENA	A1

C. Partea III. SARCINI .

Inscrieri privind dezmembramintele dreptului de proprietate, drepturi reale de garanție și sarcini	Referințe
NU SUNT	

Anexa Nr. 1 La Partea I

Teren

Nr cadastral	Suprafața (mp)*	Observații / Referințe
	2.200	

* Suprafața este determinată în planul de proiecție Stereo 70.



Date referitoare la teren

Crt	Categorie folosință	Intravilan	Suprafața (mp)	Tarla	Parcelă	Nr. topo	Observații / Referințe
1	vie	DA	337	89	5698/40	-	
2	vie	NU	1.863	89	5698/40	-	

Lungime Segmente

1) Valorile lungimilor segmentelor sunt obținute din proiecție în plan.

Punct început	X / Y	Punct sfârșit	X / Y	Lungime segment (** (m)
1	600.919,465 388.878,232	2	600.916,561 388.878,705	2.942
2	600.916,561 388.878,705	3	601.053,262 388.582,718	326.03
3	601.053,262 388.582,718	4	601.056,644 388.584,939	4.046
4	601.056,644 388.584,939	5	601.058,959 388.586,608	2.854

Punct început	X / Y	Punct sfârșit	X / Y	Lungime segment (** (m)
5	601.058,959 388.586,608	6	600.924,391 388.877,976	320.942
6	600.924,391 388.877,976	1	600.919,465 388.878,232	4.933

** Lungimile segmentelor sunt determinate în planul de proiecție Stereo 70 și sunt rotunjite la 1 milimetru.

*** Distanța dintre puncte este formată din segmente cumulate ce sunt mai mici decât valoarea 1 milimetru.

**DATE DESPRE IMOBILUL NR. 3426**

Oficiul de Cadastru și Publicitate Imobiliară PRAHOVA
Biroul de Cadastru și Publicitate Imobiliară Ploiești

A. Partea I. Descrierea imobilului

TEREN Necunoscut

Adresa: Loc. Urlati, Jud. Prahova, T89, V5698/42

Nr. Crt	Nr cadastral Nr. topografic	Suprafața* (mp)	Observații / Referințe
A1		1.140	Sector cadastral:85 Teren neimprejmuit;

B. Partea II. Proprietari și acte

Inscrieri privitoare la dreptul de proprietate și alte drepturi reale		Referințe
/		
Act Administrativ nr. 75627, din 18/03/1998 emis de Comisia Judeteana Prahova;		
B1	Intabulare, drept de PROPRIETATE, dobandit prin Reconstituire, cota actuala 1/1 1) PAUN PETRE	A1

C. Partea III. SARCINI .

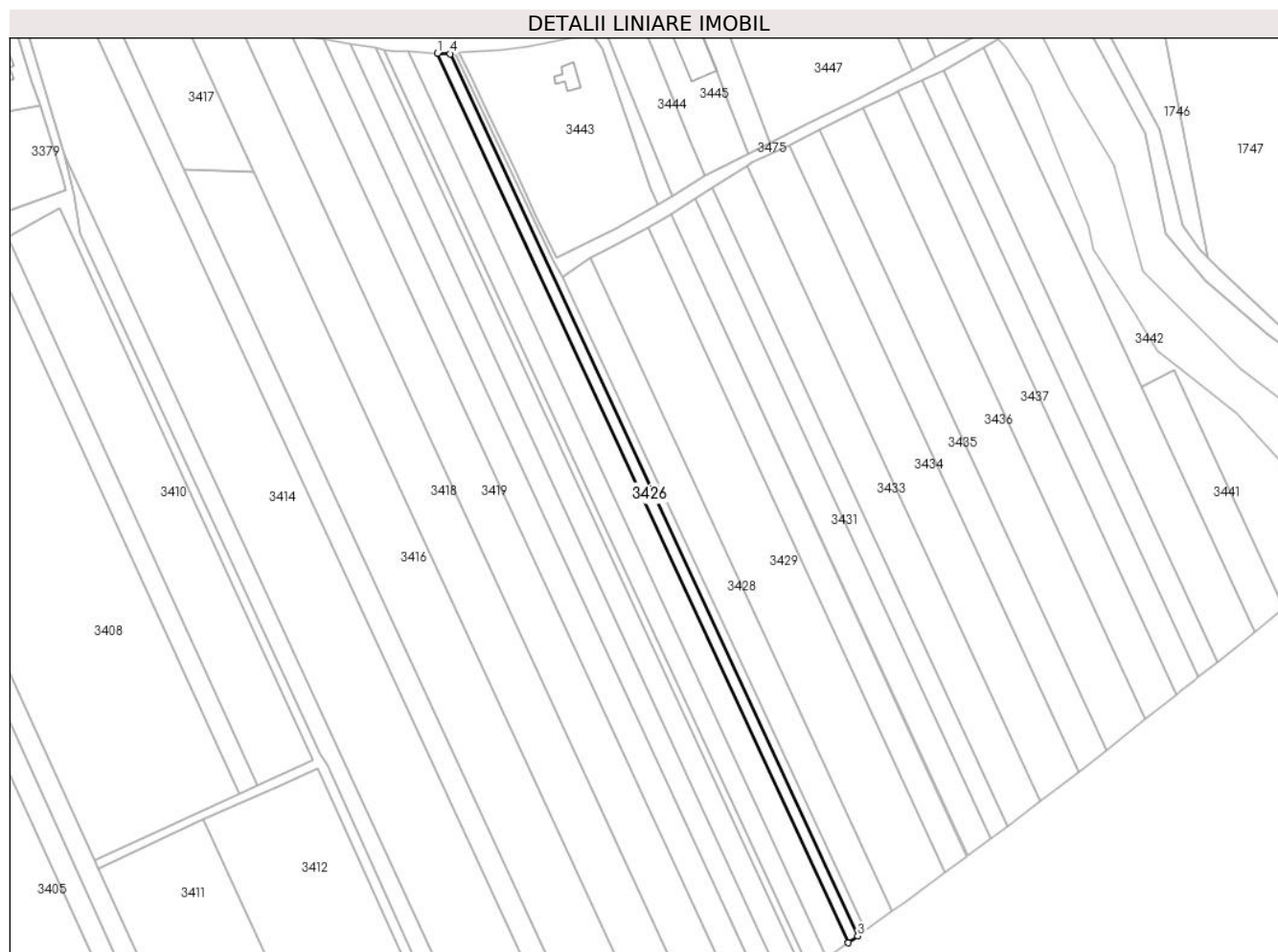
Inscrieri privind dezmembramintele dreptului de proprietate, drepturi reale de garanție și sarcini	Referințe
NU SUNT	

Anexa Nr. 1 La Partea I

Teren

Nr cadastral	Suprafața (mp)*	Observații / Referințe
	1.140	

* Suprafața este determinată în planul de proiecție Stereo 70.



Date referitoare la teren

Crt	Categorie folosință	Intravilan	Suprafața (mp)	Tarla	Parcelă	Nr. topo	Observații / Referințe
1	vie	DA	206	89	5698/42	-	
2	vie	NU	934	89	5698/42	-	

Lungime Segmente

1) Valorile lungimilor segmentelor sunt obținute din proiecție în plan.

Punct început	X / Y	Punct sfârșit	X / Y	Lungime segment (** (m))
1	600.933,681 388.877,493	2	601.065,859 388.591,58	314.988
2	601.065,859 388.591,58	3	601.068,863 388.593,745	3.703
3	601.068,863 388.593,745	4	600.937,783 388.877,279	312.368
4	600.937,783 388.877,279	1	600.933,681 388.877,493	4.108

**** Lungimile segmentelor sunt determinate în planul de proiecție Stereo 70 și sunt rotunjite la 1 milimetru.**

***** Distanța dintre puncte este formată din segmente cumulate ce sunt mai mici decât valoarea 1 milimetru.**

**DATE DESPRE IMOBILUL NR. 3427**

Oficiul de Cadastru și Publicitate Imobiliară PRAHOVA
Biroul de Cadastru și Publicitate Imobiliară Ploiești

A. Partea I. Descrierea imobilului

TEREN Necunoscut

Adresa: Loc. Urlati, Jud. Prahova, T89, V5698/42/1

Nr. Crt	Nr cadastral Nr. topografic	Suprafața* (mp)	Observații / Referințe
A1		800	Sector cadastral:85 Teren neimprejmuit;

B. Partea II. Proprietari și acte

Inscrieri privitoare la dreptul de proprietate și alte drepturi reale	Referințe
/	
Act Administrativ nr. 77403, din 07/07/1998 emis de Comisia Judeteana Prahova;	
B1	A1
Intabulare, drept de PROPRIETATE, dobandit prin Reconstituire, cota actuala 1/1 1) DINESCU VICTORIA	

C. Partea III. SARCINI .

Inscrieri privind dezmembramintele dreptului de proprietate, drepturi reale de garanție și sarcini	Referințe
NU SUNT	

Anexa Nr. 1 La Partea I

Teren

Nr cadastral	Suprafața (mp)*	Observații / Referințe
	800	

* Suprafața este determinată în planul de proiecție Stereo 70.



Date referitoare la teren

Crt	Categorie folosință	Intravilan	Suprafața (mp)	Tarla	Parcelă	Nr. topo	Observații / Referințe
1	vie	DA	133	89	5698/42/1	-	
2	vie	NU	667	89	5698/42/1	-	

Lungime Segmente

1) Valorile lungimilor segmentelor sunt obținute din proiecție în plan.

Punct început	X / Y	Punct sfârșit	X / Y	Lungime segment (** (m)
1	600.973,96 388.805,701	2	600.971,231 388.810,243	5.299
2	600.971,231 388.810,243	3	600.939,426 388.877,194	74.121
3	600.939,426 388.877,194	4	600.937,783 388.877,279	1.645
4	600.937,783 388.877,279	5	601.068,863 388.593,745	312.368

Punct început	X / Y	Punct sfârșit	X / Y	Lungime segment (** (m)
5	601.068,863 388.593,745	6	601.071,177 388.595,413	2.853
6	601.071,177 388.595,413	1	600.973,96 388.805,701	231.673

** Lungimile segmentelor sunt determinate în planul de proiecție Stereo 70 și sunt rotunjite la 1 milimetru.

*** Distanța dintre puncte este formată din segmente cumulate ce sunt mai mici decât valoarea 1 milimetru.

**DATE DESPRE IMOBILUL NR. 3428**

Oficiul de Cadastru și Publicitate Imobiliară PRAHOVA
Biroul de Cadastru și Publicitate Imobiliară Ploiești

A. Partea I. Descrierea imobilului

TEREN Extravilan

Nr. CF vechi:3647

Nr. cadastral vechi:10665

Adresa: Jud. Prahova, T 89, V 5698/43

Nr. Crt	Nr cadastral Nr. topografic	Suprafața* (mp)	Observații / Referințe
A1	20856	Din acte: 2.445 Masurata: 2.458	Sector cadastral:85 Teren neimprejmuit;

B. Partea II. Proprietari și acte

Inscrieri privitoare la dreptul de proprietate și alte drepturi reale	Referințe
52199 / 29/07/2008	
Hotarare Judecatoreasca nr. 6791, din 13/06/1994 emis de JUDECATORIA PLOIESTI;	
B1	A1
Intabulare, drept de PROPRIETATE, dobandit prin Hotarare Judecatoreasca, cota actuala 1/1, cota initiala 1/1	
1) DINA EUGENIA 2) NITA CONSTANTIN 3) IORGULESCU MARIA 4) VOICILA FANICA 5) DRILEA NICULINA 6) GLONT VASILE	

C. Partea III. SARCINI .

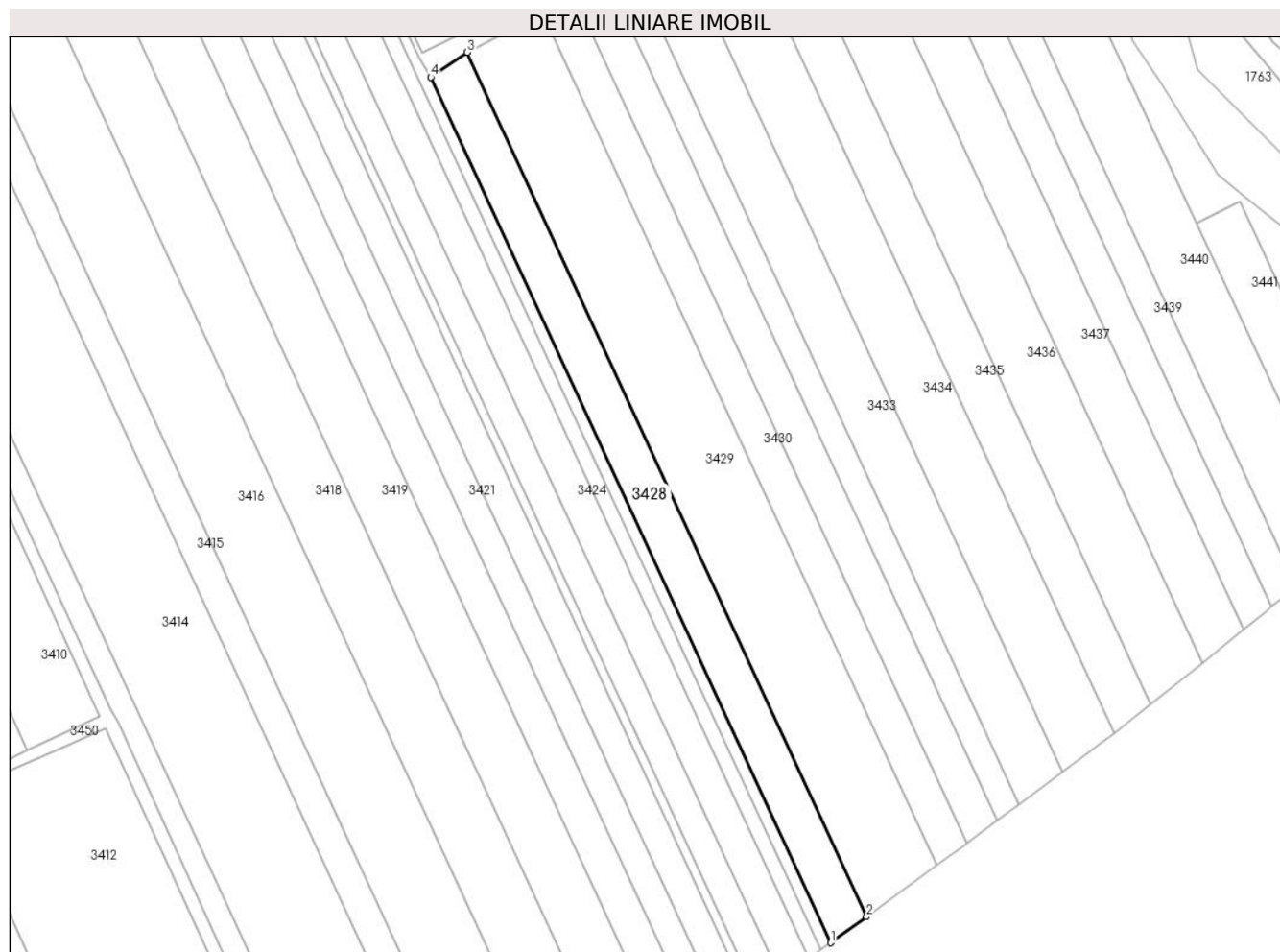
Inscrieri privind dezmembramintele dreptului de proprietate, drepturi reale de garanție și sarcini	Referințe
NU SUNT	

Anexa Nr. 1 La Partea I

Teren

Nr cadastral	Suprafața (mp)*	Observații / Referințe
20856	Din acte: 2.445 Masurata: 2.458	

* Suprafața este determinată în planul de proiecție Stereo 70.



Date referitoare la teren

Crt	Categorie folosință	Intra vilan	Suprafața (mp)	Tarla	Parcelă	Nr. topo	Observații / Referințe
1	vie	NU	2.458	89	5698/43	-	

Lungime Segmente

1) Valorile lungimilor segmentelor sunt obținute din proiecție în plan.

Punct început	X / Y	Punct sfârșit	X / Y	Lungime segment (** (m)
1	601.071,177 388.595,413	2	601.079,922 388.601,715	10.779
2	601.079,922 388.601,715	3	600.982,907 388.811,729	231.339
3	600.982,907 388.811,729	4	600.973,96 388.805,701	10.788
4	600.973,96 388.805,701	1	601.071,177 388.595,413	231.673

**** Lungimile segmentelor sunt determinate în planul de proiecție Stereo 70 și sunt rotunjite la 1 milimetru.**

***** Distanța dintre puncte este formată din segmente cumulate ce sunt mai mici decât valoarea 1 milimetru.**

**DATE DESPRE IMOBILUL NR. 3429**

Oficiul de Cadastru și Publicitate Imobiliară PRAHOVA
Biroul de Cadastru și Publicitate Imobiliară Ploiești

A. Partea I. Descrierea imobilului

TEREN Extravilan

Adresa: Jud. Prahova, T89, V5698/44

Nr. Crt	Nr cadastral Nr. topografic	Suprafața* (mp)	Observații / Referințe
A1		4.774	Sector cadastral:85 Teren neimpregmuit;

B. Partea II. Proprietari și acte

Inscrieri privitoare la dreptul de proprietate și alte drepturi reale		Referințe
/		
Act Administrativ nr. 104008, din 27/08/2002 emis de Comisia Judeteana Prahova (Act administrativ nr. 9134/09.05.2024 emis de Primaria Urlati);		
B1	Intabulare, drept de PROPRIETATE, dobandit prin Reconstituire, cota actuala 1/1 1) URLATEANU PETRUTA 2) STELIAN CHIRIACHITA 3) BARBIERU ZAMFIRA 4) CIOROBEA GHERGHINA 5) GARD MARIA	A1

C. Partea III. SARCINI .

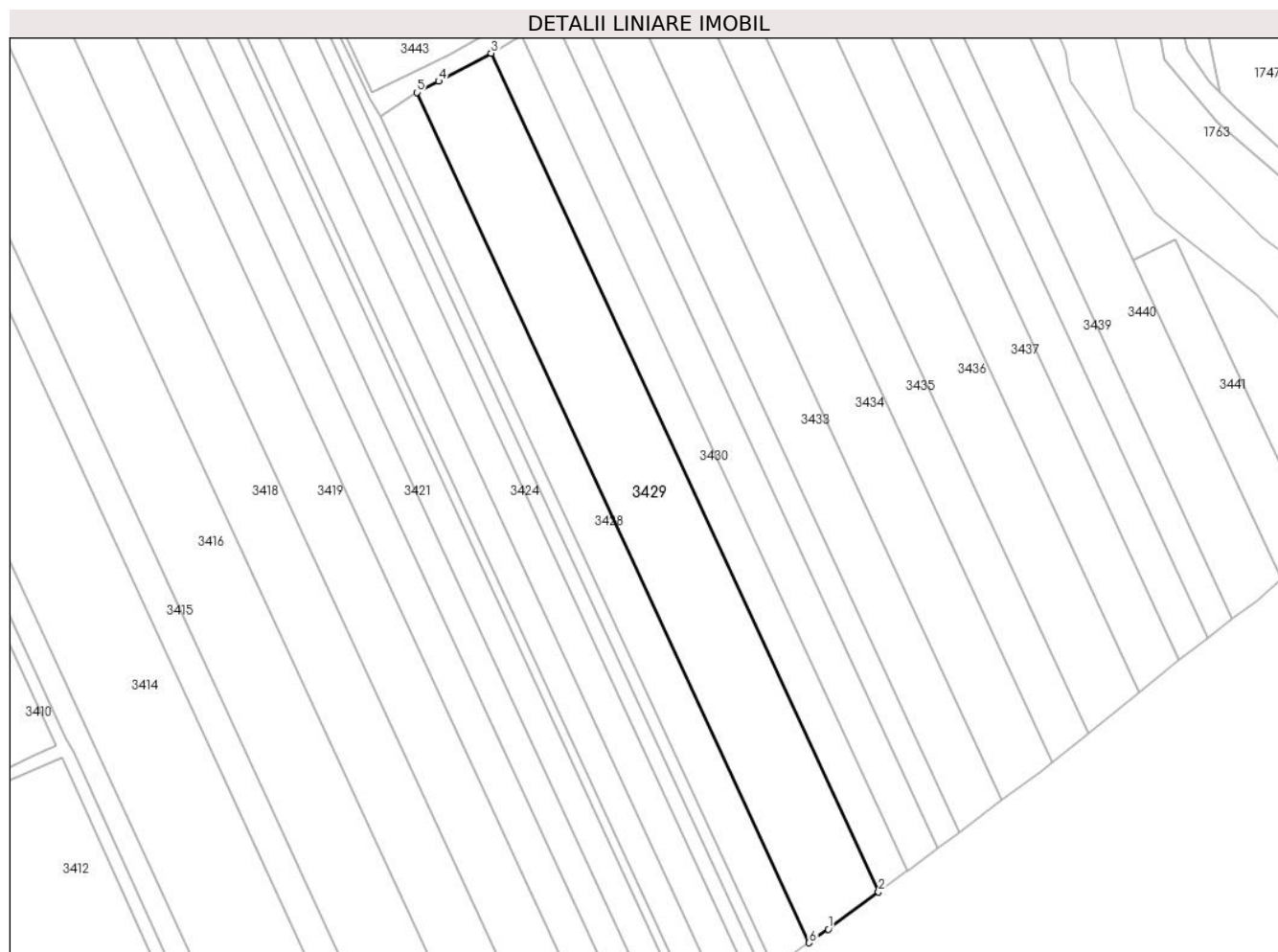
Inscrieri privind dezmembramintele dreptului de proprietate, drepturi reale de garanție și sarcini	Referințe
NU SUNT	

Anexa Nr. 1 La Partea I

Teren

Nr cadastral	Suprafața (mp)*	Observații / Referințe
	4.774	

* Suprafața este determinată în planul de proiecție Stereo 70.



Date referitoare la teren

Crt	Categorie folosință	Intravilan	Suprafața (mp)	Tarla	Parcelă	Nr. topo	Observații / Referințe
1	vie	NU	4.774	89	5698/44	-	In TP T 89, V5698/45

Lungime Segmente

1) Valorile lungimilor segmentelor sunt obținute din proiecție în plan.

Punct început	X / Y	Punct sfârșit	X / Y	Lungime segment (** (m)
1	601.084,6 388.605,086	2	601.097,058 388.614,247	15.464
2	601.097,058 388.614,247	3	601.001,286 388.821,41	228.23
3	601.001,286 388.821,41	4	600.988,349 388.814,472	14.68
4	600.988,349 388.814,472	5	600.982,907 388.811,729	6.094
5	600.982,907 388.811,729	6	601.079,922 388.601,715	231.339

Punct început	X / Y	Punct sfârșit	X / Y	Lungime segment (** (m)
6	601.079,922 388.601,715	1	601.084,6 388.605,086	5.766

** Lungimile segmentelor sunt determinate în planul de proiecție Stereo 70 și sunt rotunjite la 1 milimetru.

*** Distanța dintre puncte este formată din segmente cumulate ce sunt mai mici decât valoarea 1 milimetru.

**DATE DESPRE IMOBILUL NR. 3430**

Oficiul de Cadastru și Publicitate Imobiliară PRAHOVA
Biroul de Cadastru și Publicitate Imobiliară Ploiești

A. Partea I. Descrierea imobilului

TEREN Extravilan

Adresa: Jud. Prahova, T89, V5698/45

Nr. Crt	Nr cadastral Nr. topografic	Suprafața* (mp)	Observații / Referințe
A1		2.000	Sector cadastral:85 Teren neimprejmuit;

B. Partea II. Proprietari și acte

Inscrieri privitoare la dreptul de proprietate și alte drepturi reale		Referințe
/		
Act Administrativ nr. 75689, din 18/03/1998 emis de Comisia Judeteana Prahova;		
B1	Intabulare, drept de PROPRIETATE, dobandit prin Reconstituire, cota actuala 1/1 1) MICLOIU ION 2) MICLOIU ALEXANDRU DEFUNCT:Da	A1

C. Partea III. SARCINI .

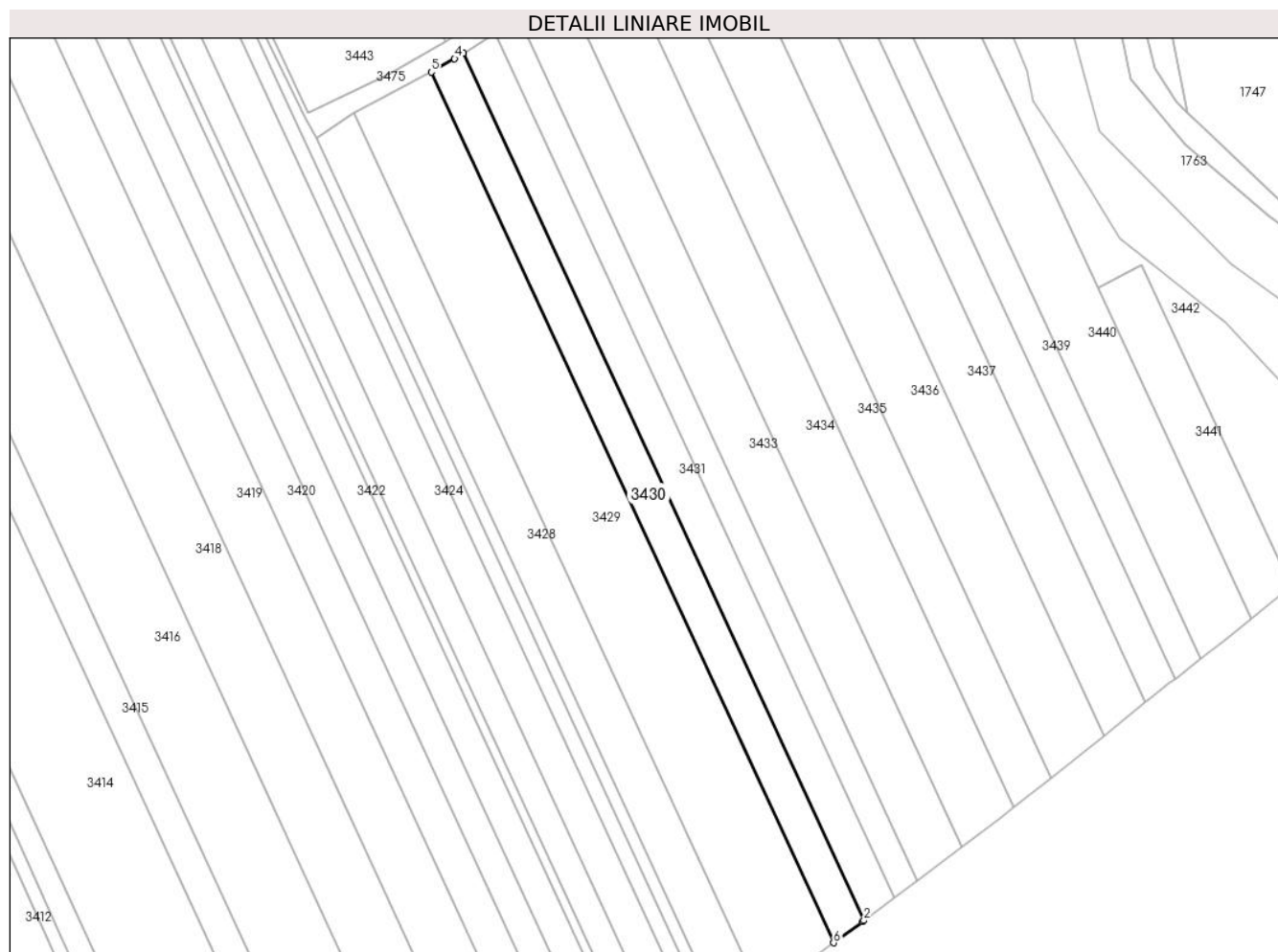
Inscrieri privind dezmembramintele dreptului de proprietate, drepturi reale de garanție și sarcini	Referințe
NU SUNT	

Anexa Nr. 1 La Partea I

Teren

Nr cadastral	Suprafața (mp)*	Observații / Referințe
	2.000	

* Suprafața este determinată în planul de proiecție Stereo 70.



Date referitoare la teren

Crt	Categorie folosință	Intravilan	Suprafața (mp)	Tarla	Parcelă	Nr. topo	Observații / Referințe
1	vie	NU	2.000	89	5698/45	-	

Lungime Segmente

1) Valorile lungimilor segmentelor sunt obținute din proiecție în plan.

Punct început	X / Y	Punct sfârșit	X / Y	Lungime segment (** (m)
1	601.103,974 388.619,333	2	601.104,277 388.619,559	0.378
2	601.104,277 388.619,559	3	601.008,878 388.825,914	227.34
3	601.008,878 388.825,914	4	601.006,799 388.824,615	2.451
4	601.006,799 388.824,615	5	601.001,286 388.821,41	6.377
5	601.001,286 388.821,41	6	601.097,058 388.614,247	228.23

Punct început	X / Y	Punct sfârșit	X / Y	Lungime segment (** (m)
6	601.097,058 388.614,247	1	601.103,974 388.619,333	8.585

** Lungimile segmentelor sunt determinate în planul de proiecție Stereo 70 și sunt rotunjite la 1 milimetru.

*** Distanța dintre puncte este formată din segmente cumulate ce sunt mai mici decât valoarea 1 milimetru.

**DATE DESPRE IMOBILUL NR. 3431**

Oficiul de Cadastru și Publicitate Imobiliară PRAHOVA
Biroul de Cadastru și Publicitate Imobiliară Ploiești

A. Partea I. Descrierea imobilului

TEREN Extravilan

Adresa: Jud. Prahova, T89, V5698/46

Nr. Crt	Nr cadastral Nr. topografic	Suprafața* (mp)	Observații / Referințe
A1		2.035	Sector cadastral:85 Teren neimprejmit;

B. Partea II. Proprietari și acte

Inscrieri privitoare la dreptul de proprietate și alte drepturi reale		Referințe
/		
Act Notarial nr. 80, din 25/08/2011 emis de NP Anton Georgeta (Act notarial nr. 3241/06.12.1993 emis de Notariatul de Stat Judetean Prahova, Act administrativ nr. 202688/20.05.2008 emis de Comisia Jueteană Prahova);		
B1	Intabulare, drept de PROPRIETATE, dobandit prin Succesiune, cota actuala 1/3 1) PIRLEA MARILENA	A1
B2	Intabulare, drept de PROPRIETATE, dobandit prin Succesiune, cota actuala 1/3 1) TUDOR ELENA	A1
B3	Intabulare, drept de PROPRIETATE, dobandit prin Succesiune, cota actuala 1/3 1) MICLOIU CONSTANTIN	A1

C. Partea III. SARCINI .

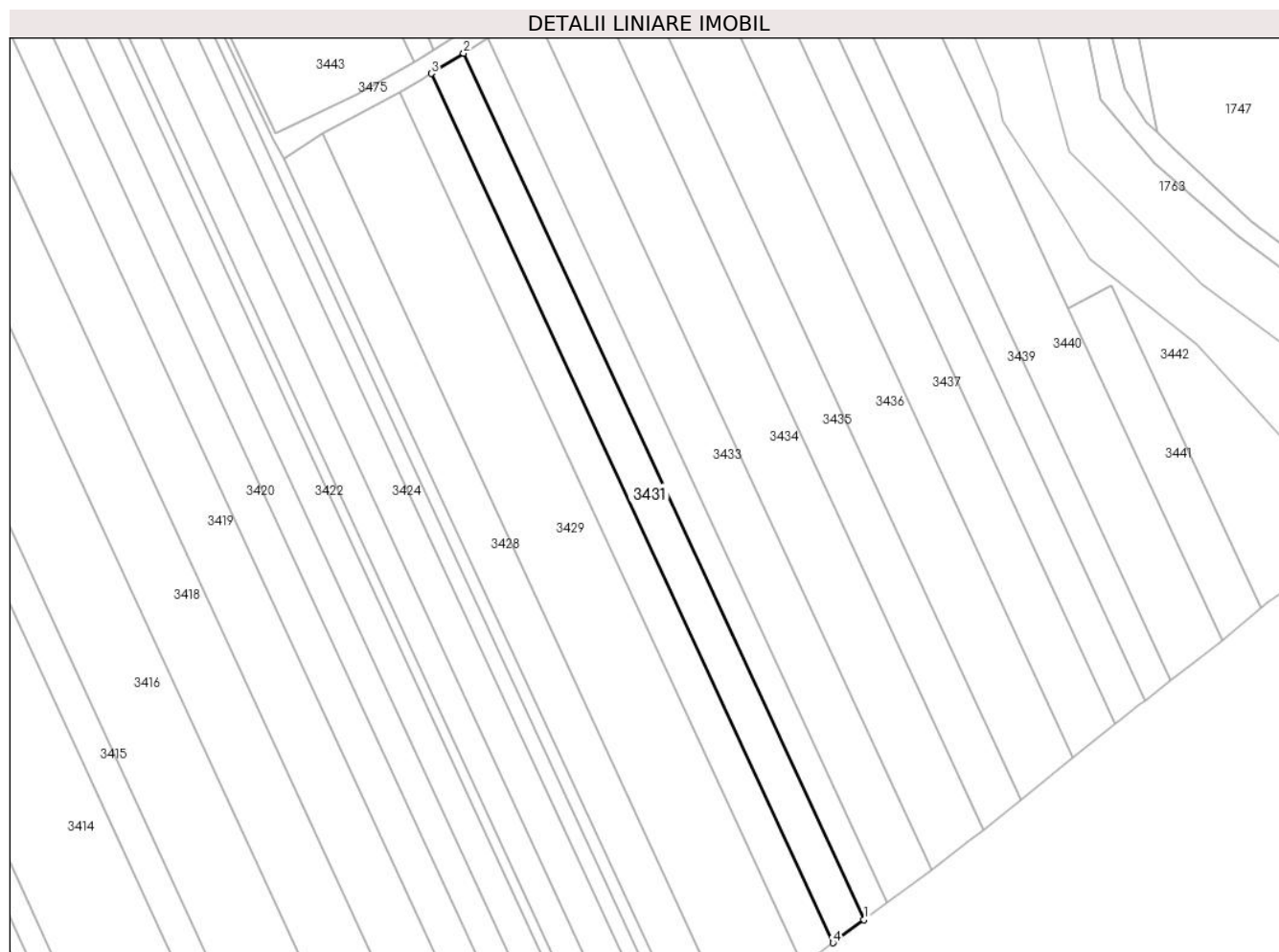
Inscrieri privind dezmembramintele dreptului de proprietate, drepturi reale de garanție și sarcini	Referințe
NU SUNT	

Anexa Nr. 1 La Partea I

Teren

Nr cadastral	Suprafața (mp)*	Observații / Referințe
	2.035	

* Suprafața este determinată în planul de proiecție Stereo 70.



Date referitoare la teren

Crt	Categorie folosință	Intra vilan	Suprafața (mp)	Tarla	Parcelă	Nr. topo	Observații / Referințe
1	vie	NU	2.035	89	5698/46	-	

Lungime Segmente

1) Valorile lungimilor segmentelor sunt obținute din proiecție în plan.

Punct început	X / Y	Punct sfârșit	X / Y	Lungime segment (** (m)
1	601.111,62 388.625,044	2	601.016,543 388.830,703	226.573
2	601.016,543 388.830,703	3	601.008,878 388.825,914	9.038
3	601.008,878 388.825,914	4	601.104,277 388.619,559	227.34
4	601.104,277 388.619,559	1	601.111,62 388.625,044	9.165

** Lungimile segmentelor sunt determinate în planul de proiecție Stereo 70 și sunt rotunjite la 1 milimetru.

***** Distanţa dintre puncte este formată din segmente cumulate ce sunt mai mici decât valoarea 1 milimetru.**

**DATE DESPRE IMOBILUL NR. 3432**

Oficiul de Cadastru și Publicitate Imobiliară PRAHOVA
Biroul de Cadastru și Publicitate Imobiliară Ploiești

A. Partea I. Descrierea imobilului

TEREN Extravilan

Adresa: Jud. Prahova, T89, V5698/47

Nr. Crt	Nr cadastral Nr. topografic	Suprafața* (mp)	Observații / Referințe
A1		1.500	Sector cadastral:85 Teren neimprejmuit;

B. Partea II. Proprietari și acte

Inscrieri privitoare la dreptul de proprietate și alte drepturi reale		Referințe
/		
Act Administrativ nr. 92143, din 18/04/2001 emis de Comisia Judeteana Prahova (Act administrativ nr. 9134/09.05.2024 emis de Primaria Urlati);		
B1	Intabulare, drept de PROPRIETATE, dobandit prin Reconstituire, cota actuala 1/1 1) HESS OLIMPIA	A1

C. Partea III. SARCINI .

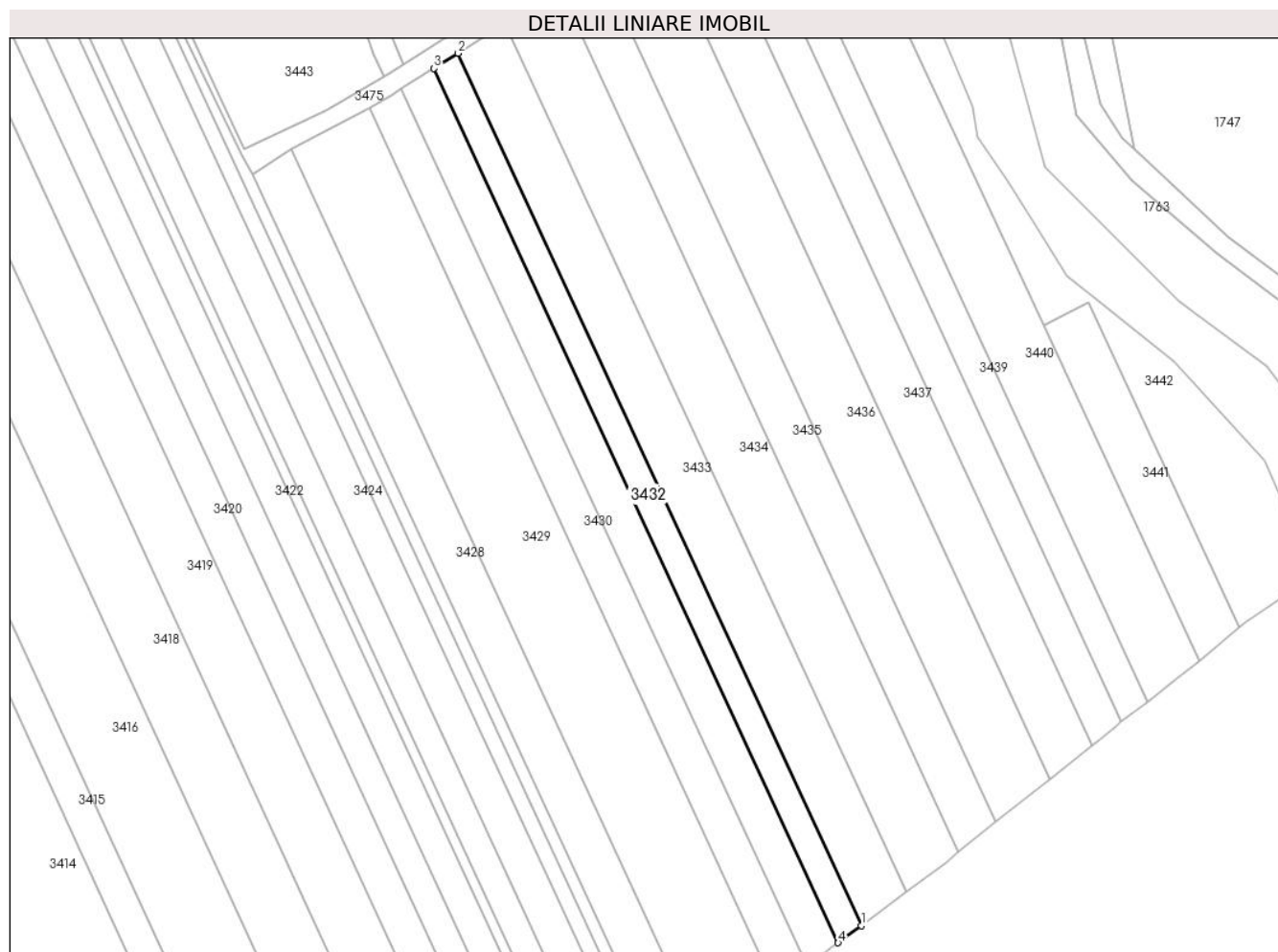
Inscrieri privind dezmembramintele dreptului de proprietate, drepturi reale de garanție și sarcini	Referințe
NU SUNT	

Anexa Nr. 1 La Partea I

Teren

Nr cadastral	Suprafața (mp)*	Observații / Referințe
	1.500	

* Suprafața este determinată în planul de proiecție Stereo 70.



Date referitoare la teren

Crt	Categorie folosință	Intra vilan	Suprafața (mp)	Tarla	Parcelă	Nr. topo	Observații / Referințe
1	vie	NU	1.500	89	5698/47	-	In TP T 89, V5698/49

Lungime Segmente

1) Valorile lungimilor segmentelor sunt obținute din proiecție în plan.

Punct început	X / Y	Punct sfârșit	X / Y	Lungime segment (** (m)
1	601.117,048 388.629,099	2	601.022,209 388.834,243	226.006
2	601.022,209 388.834,243	3	601.016,543 388.830,703	6.681
3	601.016,543 388.830,703	4	601.111,62 388.625,044	226.573
4	601.111,62 388.625,044	1	601.117,048 388.629,099	6.775

** Lungimile segmentelor sunt determinate în planul de proiecție Stereo 70 și sunt rotunjite la 1 milimetru.

***** Distanţa dintre puncte este formată din segmente cumulate ce sunt mai mici decât valoarea 1 milimetru.**

**DATE DESPRE IMOBILUL NR. 3433**

Oficiul de Cadastru și Publicitate Imobiliară PRAHOVA
Biroul de Cadastru și Publicitate Imobiliară Ploiești

A. Partea I. Descrierea imobilului

TEREN Extravilan

Adresa: Jud. Prahova, T89, V5698/48

Nr. Crt	Nr cadastral Nr. topografic	Suprafața* (mp)	Observații / Referințe
A1		2.900	Sector cadastral:85 Teren neimprejmuit;

B. Partea II. Proprietari și acte

Inscrieri privitoare la dreptul de proprietate și alte drepturi reale	Referințe
/	
Act Administrativ nr. 46969, din 12/11/1996 emis de Comisia Judeteana Prahova;	
B1	A1
Intabulare, drept de PROPRIETATE, dobandit prin Reconstituire, cota actuala 1/1 1) STERIAN DUMITRU CONSTANTIN	

C. Partea III. SARCINI .

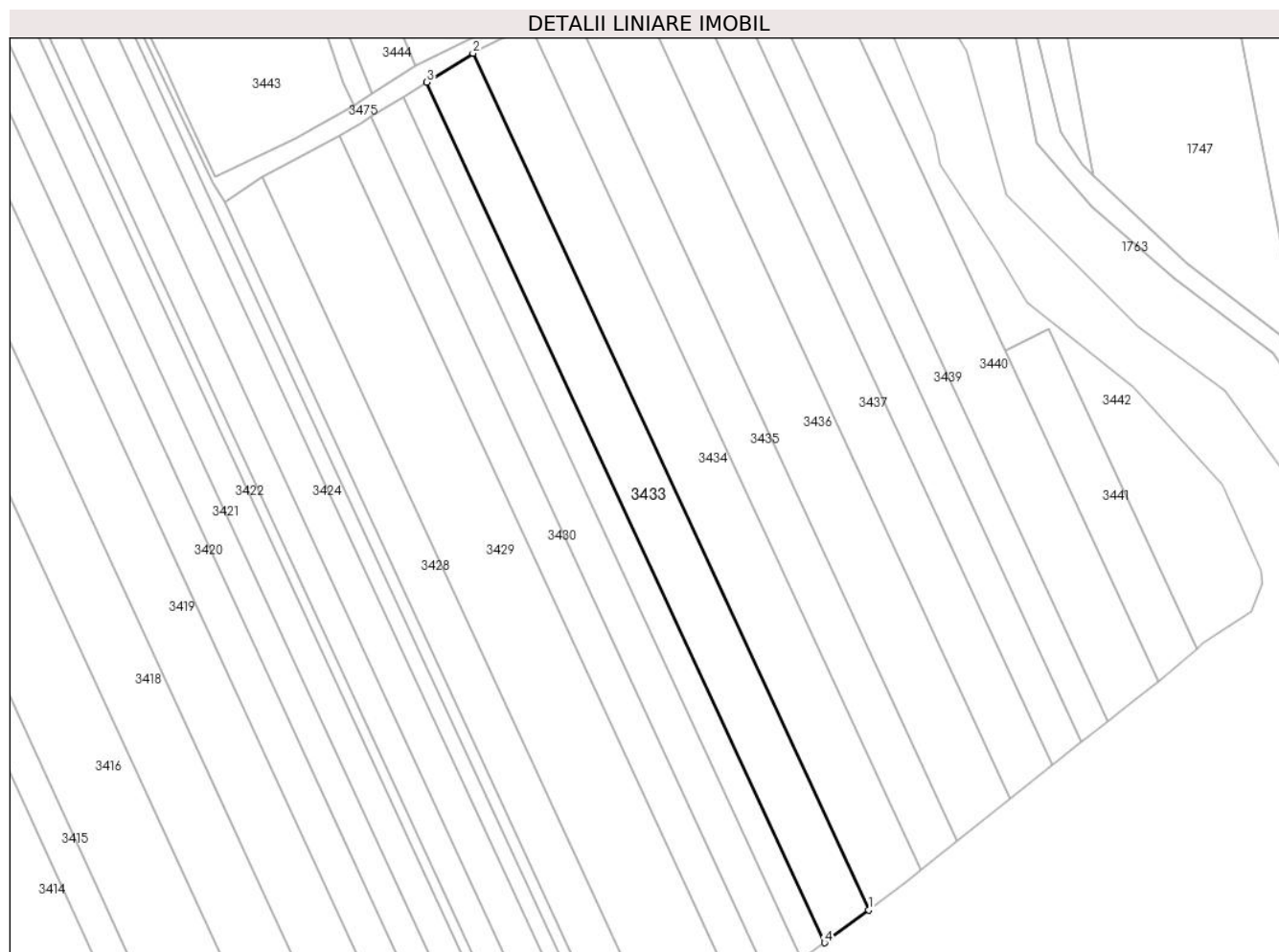
Inscrieri privind dezmembramintele dreptului de proprietate, drepturi reale de garanție și sarcini	Referințe
NU SUNT	

Anexa Nr. 1 La Partea I

Teren

Nr cadastral	Suprafața (mp)*	Observații / Referințe
	2.900	

* Suprafața este determinată în planul de proiecție Stereo 70.



Date referitoare la teren

Crt	Categorie folosință	Intravilan	Suprafața (mp)	Tarla	Parcelă	Nr. topo	Observații / Referințe
1	vie	NU	2.900	89	5698/48	-	

Lungime Segmente

1) Valorile lungimilor segmentelor sunt obținute din proiecție în plan.

Punct început	X / Y	Punct sfârșit	X / Y	Lungime segment (** (m)
1	601.127,581 388.636,967	2	601.033,204 388.841,112	224.905
2	601.033,204 388.841,112	3	601.022,209 388.834,243	12.964
3	601.022,209 388.834,243	4	601.117,048 388.629,099	226.006
4	601.117,048 388.629,099	1	601.127,581 388.636,967	13.147

** Lungimile segmentelor sunt determinate în planul de proiecție Stereo 70 și sunt rotunjite la 1 milimetru.

***** Distanţa dintre puncte este formată din segmente cumulate ce sunt mai mici decât valoarea 1 milimetru.**

**DATE DESPRE IMOBILUL NR. 3434**

Oficiul de Cadastru și Publicitate Imobiliară PRAHOVA
Biroul de Cadastru și Publicitate Imobiliară Ploiești

A. Partea I. Descrierea imobilului

TEREN Extravilan

Adresa: Jud. Prahova, T89, V5698/49

Nr. Crt	Nr cadastral Nr. topografic	Suprafața* (mp)	Observații / Referințe
A1		3.404	Sector cadastral:85 Teren neimprejmut;

B. Partea II. Proprietari și acte

Inscrieri privitoare la dreptul de proprietate și alte drepturi reale		Referințe
/		
Act Normativ nr. 7, din 13/03/1996 emis de Parlamentul Romaniei (Act administrativ nr.10657/30.05.2024 emis de Primaria Urlati);		
B1	Intabulare, drept de PROPRIETATE, dobandit prin Lege, cota actuala 1/1 1) NEIDENTIFICAT NEIDENTIFICAT	A1
Act Normativ nr. 7, din 13/03/1996 emis de Parlamentul Romaniei;		
B2	Se noteaza PROPRIETAR NEIDENTIFICAT, rezerva comisiei locale de fond funciar Urlati - conform art. 13, alin. 14	A1

C. Partea III. SARCINI .

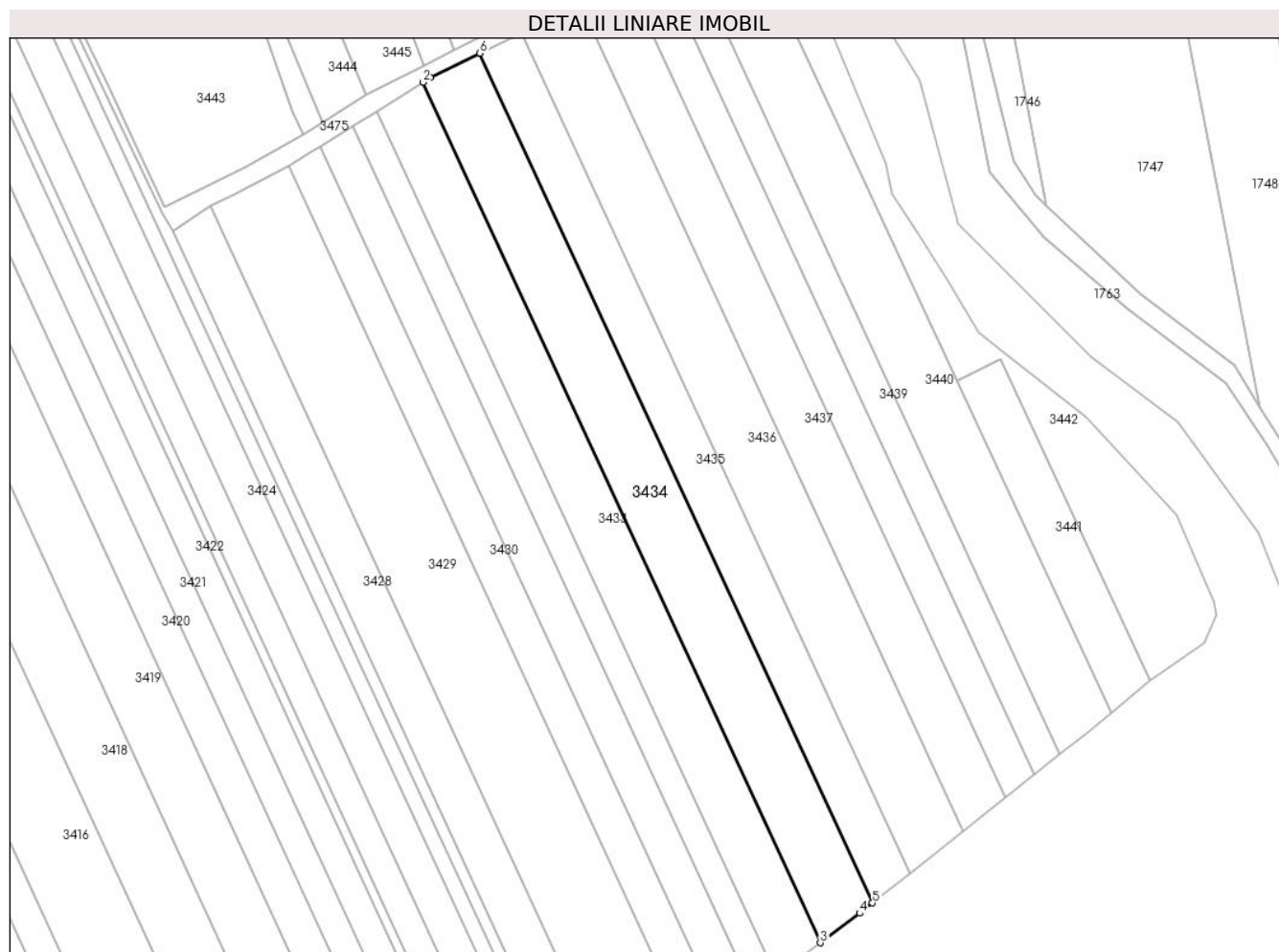
Inscrieri privind dezmembramintele dreptului de proprietate, drepturi reale de garanție și sarcini	Referințe
NU SUNT	

Anexa Nr. 1 La Partea I

Teren

Nr cadastral	Suprafața (mp)*	Observații / Referințe
	3.404	

* Suprafața este determinată în planul de proiecție Stereo 70.



Date referitoare la teren

Crt	Categorie folosință	Intravilan	Suprafața (mp)	Tarla	Parcelă	Nr. topo	Observații / Referințe
1	vie	NU	3.404	89	5698/49	-	

Lungime Segmente

1) Valorile lungimilor segmentelor sunt obținute din proiecție în plan.

Punct început	X / Y	Punct sfârșit	X / Y	Lungime segment (** (m)
1	601.035,025 388.842,25	2	601.033,204 388.841,112	2.147
2	601.033,204 388.841,112	3	601.127,581 388.636,967	224.905
3	601.127,581 388.636,967	4	601.136,932 388.643,951	11.671
4	601.136,932 388.643,951	5	601.139,985 388.646,389	3.907
5	601.139,985 388.646,389	6	601.046,78 388.848,036	222.146

Punct început	X / Y	Punct sfârșit	X / Y	Lungime segment (** (m)
6	601.046,78 388.848,036	1	601.035,025 388.842,25	13.102

** Lungimile segmentelor sunt determinate în planul de proiecție Stereo 70 și sunt rotunjite la 1 milimetru.

*** Distanța dintre puncte este formată din segmente cumulate ce sunt mai mici decât valoarea 1 milimetru.

**DATE DESPRE IMOBILUL NR. 3435**

Oficiul de Cadastru și Publicitate Imobiliară PRAHOVA
Biroul de Cadastru și Publicitate Imobiliară Ploiești

A. Partea I. Descrierea imobilului

TEREN Extravilan

Adresa: Jud. Prahova, T89, V5698/50

Nr. Crt	Nr cadastral Nr. topografic	Suprafața* (mp)	Observații / Referințe
A1		2.420	Sector cadastral:85 Teren neimprejmuit;

B. Partea II. Proprietari și acte

Inscrieri privitoare la dreptul de proprietate și alte drepturi reale		Referințe
/		
Act Notarial nr. 1344, din 10/12/1998 emis de NP Laslo Cristina Carmen;		
B1	Intabulare, drept de PROPRIETATE, dobandit prin Conventie, cota actuala 1/1 1) NITU JEANA 2) NITU CONSTANTIN	A1

C. Partea III. SARCINI .

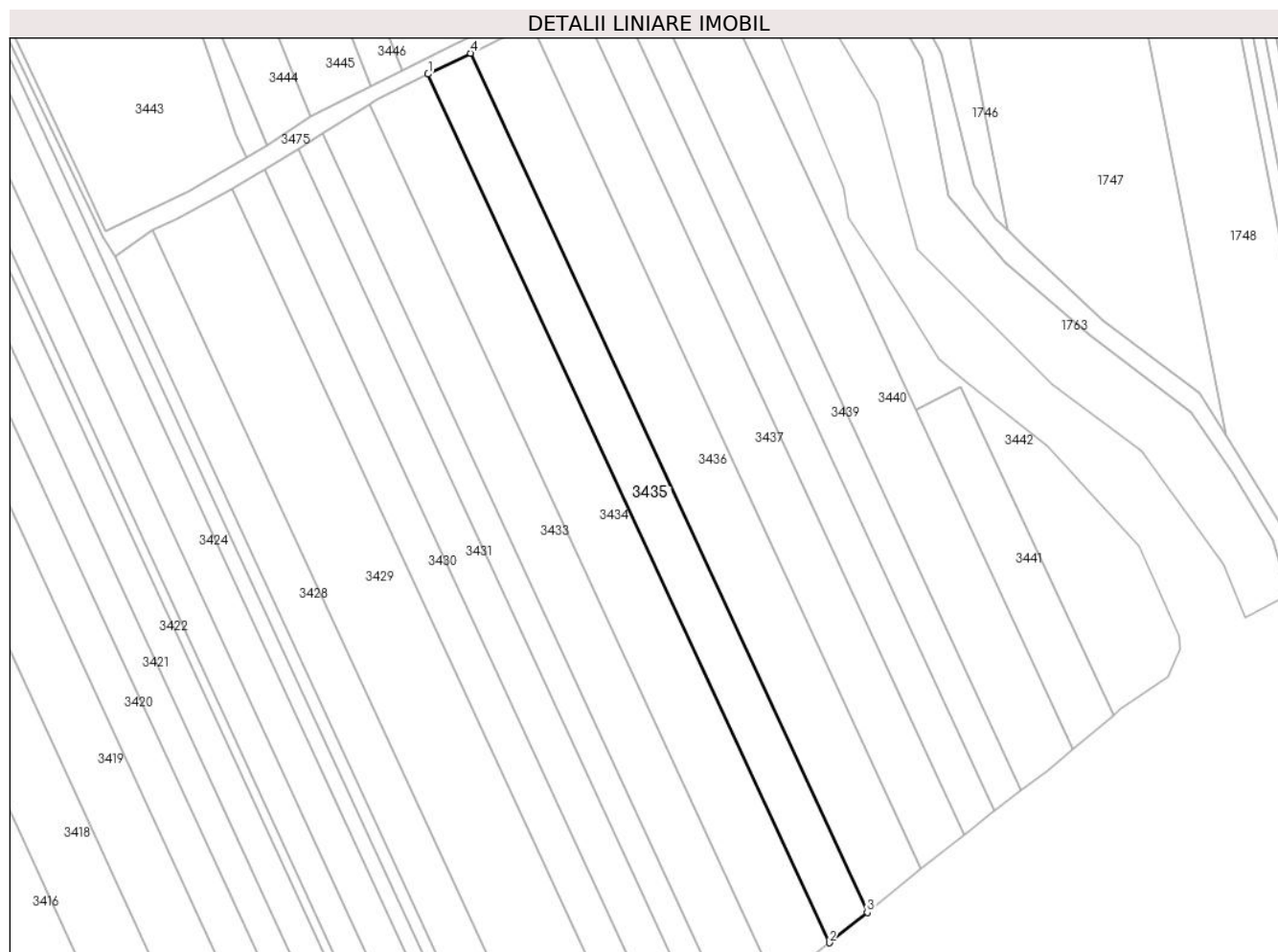
Inscrieri privind dezmembramintele dreptului de proprietate, drepturi reale de garanție și sarcini	Referințe
NU SUNT	

Anexa Nr. 1 La Partea I

Teren

Nr cadastral	Suprafața (mp)*	Observații / Referințe
	2.420	

* Suprafața este determinată în planul de proiecție Stereo 70.



Date referitoare la teren

Crt	Categorie folosință	Intravilan	Suprafața (mp)	Tarla	Parcelă	Nr. topo	Observații / Referințe
1	vie	NU	2.420	89	5698/50	-	

Lungime Segmente

1) Valorile lungimilor segmentelor sunt obținute din proiecție în plan.

Punct început	X / Y	Punct sfârșit	X / Y	Lungime segment (** (m)
1	601.046,78 388.848,036	2	601.139,985 388.646,389	222.146
2	601.139,985 388.646,389	3	601.148,798 388.653,429	11.28
3	601.148,798 388.653,429	4	601.056,611 388.852,875	219.721
4	601.056,611 388.852,875	1	601.046,78 388.848,036	10.957

** Lungimile segmentelor sunt determinate în planul de proiecție Stereo 70 și sunt rotunjite la 1 milimetru.

***** Distanţa dintre puncte este formată din segmente cumulate ce sunt mai mici decât valoarea 1 milimetru.**

**DATE DESPRE IMOBILUL NR. 3436**

Oficiul de Cadastru și Publicitate Imobiliară PRAHOVA
Biroul de Cadastru și Publicitate Imobiliară Ploiești

A. Partea I. Descrierea imobilului

TEREN Extravilan

Adresa: Jud. Prahova, T89, V5698/51

Nr. Crt	Nr cadastral Nr. topografic	Suprafața* (mp)	Observații / Referințe
A1		3.410	Sector cadastral:85 Teren neimprejmuit;

B. Partea II. Proprietari și acte

Inscrieri privitoare la dreptul de proprietate și alte drepturi reale		Referințe
/		
Act Administrativ nr. 104035, din 27/08/2002 emis de Comisia Judeteana Prahova;		
B1	Intabulare, drept de PROPRIETATE, dobandit prin Reconstituire, cota actuala 1/1 1) CIOROBEA AURICA	A1

C. Partea III. SARCINI .

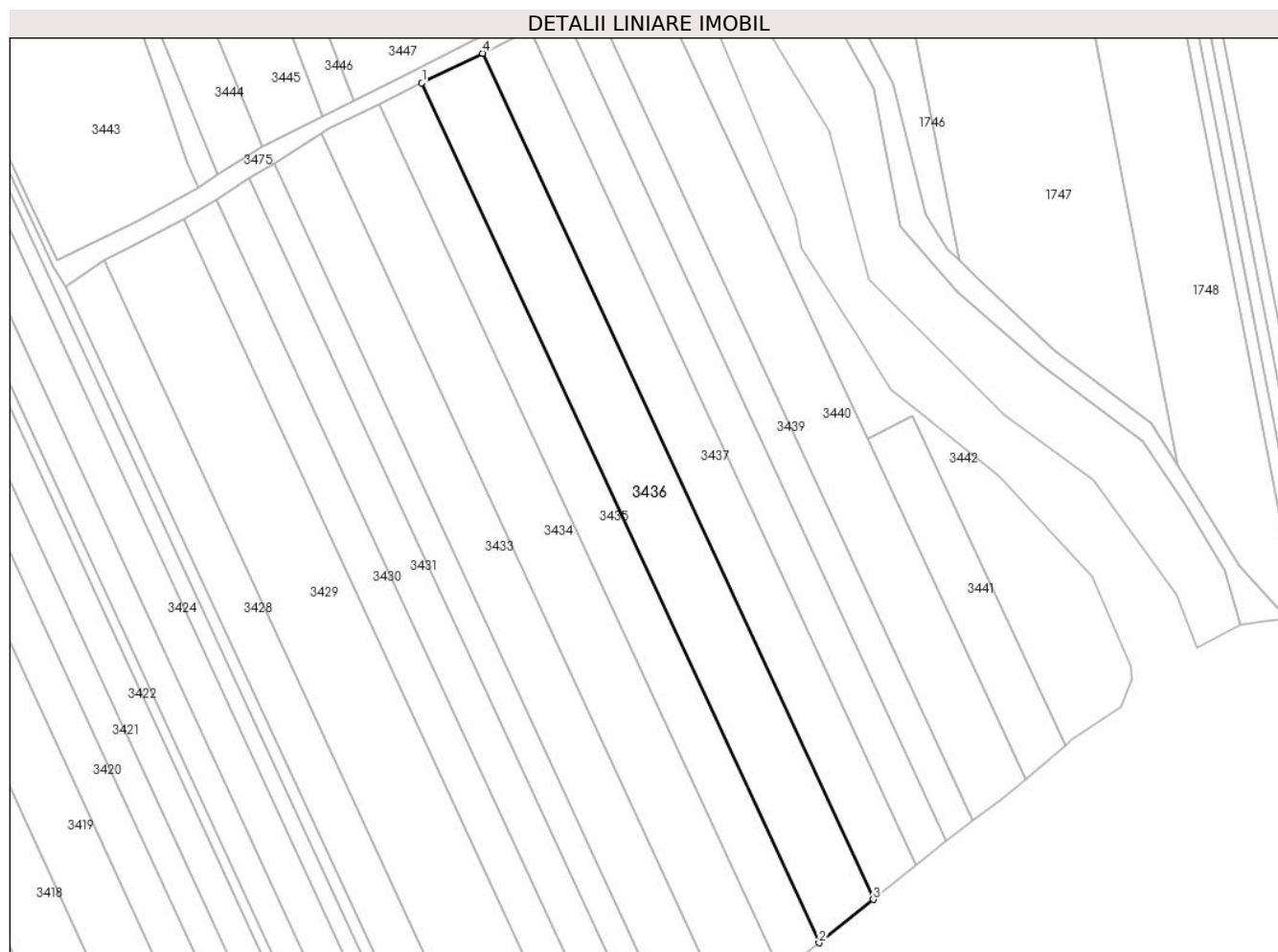
Inscrieri privind dezmembramintele dreptului de proprietate, drepturi reale de garanție și sarcini	Referințe
NU SUNT	

Anexa Nr. 1 La Partea I

Teren

Nr cadastral	Suprafața (mp)*	Observații / Referințe
	3.410	

* Suprafața este determinată în planul de proiecție Stereo 70.



Date referitoare la teren

Crt	Categorie folosință	Intravilan	Suprafața (mp)	Tarla	Parcelă	Nr. topo	Observații / Referințe
1	vie	NU	3.410	89	5698/51	-	

Lungime Segmente

1) Valorile lungimilor segmentelor sunt obținute din proiecție în plan.

Punct început	X / Y	Punct sfârșit	X / Y	Lungime segment (** (m)
1	601.056,611 388.852,875	2	601.148,798 388.653,429	219.721
2	601.148,798 388.653,429	3	601.161,384 388.663,482	16.108
3	601.161,384 388.663,482	4	601.070,65 388.859,785	216.258
4	601.070,65 388.859,785	1	601.056,611 388.852,875	15.647

** Lungimile segmentelor sunt determinate în planul de proiecție Stereo 70 și sunt rotunjite la 1 milimetru.

***** Distanţa dintre puncte este formată din segmente cumulate ce sunt mai mici decât valoarea 1 milimetru.**

**DATE DESPRE IMOBILUL NR. 3437**

Oficiul de Cadastru și Publicitate Imobiliară PRAHOVA
Biroul de Cadastru și Publicitate Imobiliară Ploiești

A. Partea I. Descrierea imobilului

TEREN Extravilan

Adresa: Jud. Prahova, T89, V5698/53

Nr. Crt	Nr cadastral Nr. topografic	Suprafața* (mp)	Observații / Referințe
A1		2.670	Sector cadastral:85 Teren neimpregmuit;

B. Partea II. Proprietari și acte

Inscrieri privitoare la dreptul de proprietate și alte drepturi reale		Referințe
/		
Act Administrativ nr. 101311, din 28/06/2002 emis de Comisia Judeteana Prahova;		
B1	Intabulare, drept de PROPRIETATE, dobandit prin Reconstituire, cota actuala 1/1 1) OLTEANU IOANA 2) CERNAT AURICA 3) DOBRE ALEXANDRU 4) DOBRE STEFAN 5) STOIENOIU MARIA 6) STERIAN CONSTANTIN	A1

C. Partea III. SARCINI .

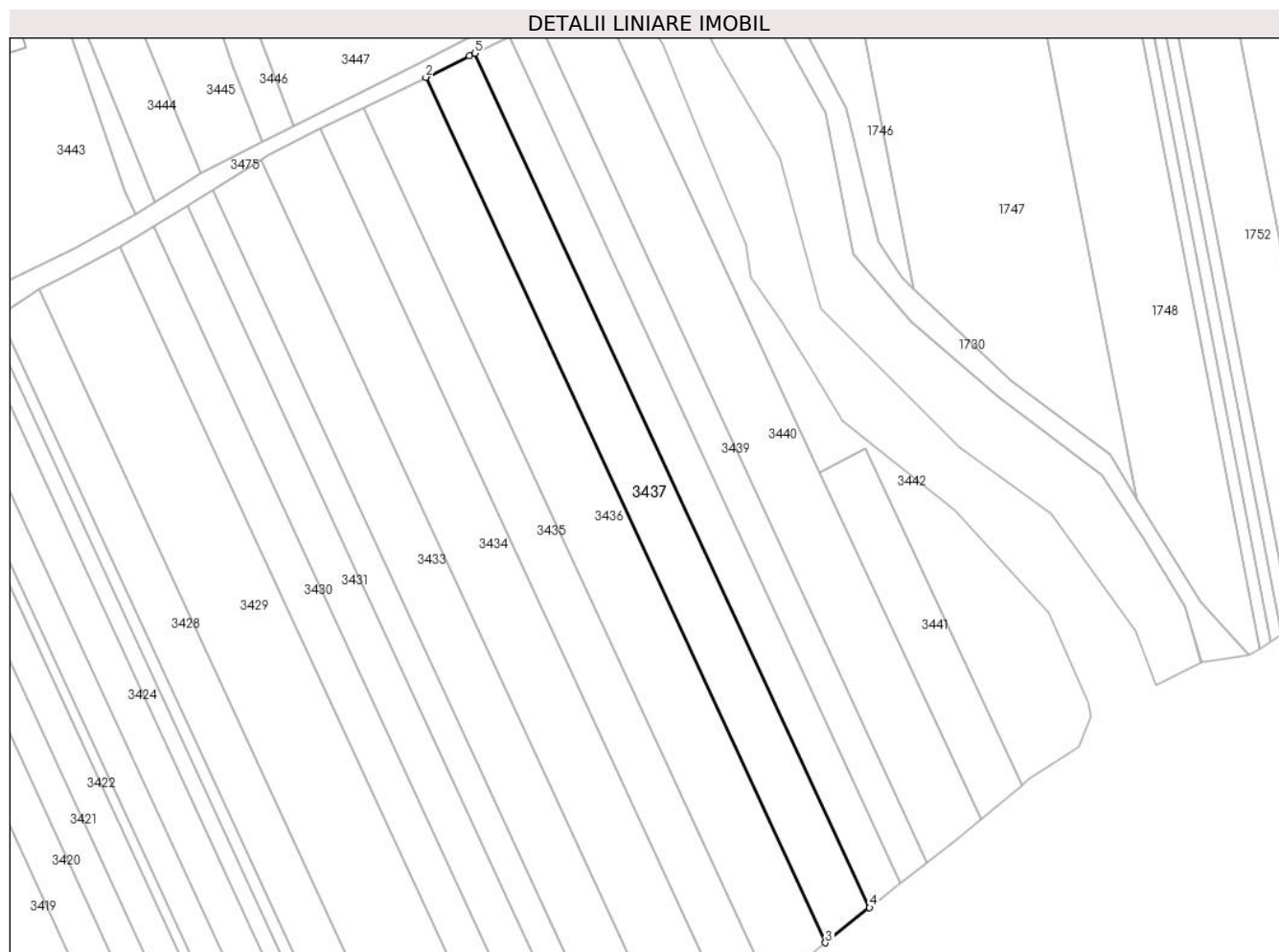
Inscrieri privind dezmembramintele dreptului de proprietate, drepturi reale de garanție și sarcini	Referințe
NU SUNT	

Anexa Nr. 1 La Partea I

Teren

Nr cadastral	Suprafața (mp)*	Observații / Referințe
	2.670	

* Suprafața este determinată în planul de proiecție Stereo 70.



Date referitoare la teren

Crt	Categorie folosință	Intra vilan	Suprafața (mp)	Tarla	Parcelă	Nr. topo	Observații / Referințe
1	vie	NU	2.670	89	5698/53	-	

Lungime Segmente

1) Valorile lungimilor segmentelor sunt obținute din proiecție în plan.

Punct început	X / Y	Punct sfârșit	X / Y	Lungime segment (** (m)
1	601.080,532 388.864,649	2	601.070,65 388.859,785	11.014
2	601.070,65 388.859,785	3	601.161,384 388.663,482	216.258
3	601.161,384 388.663,482	4	601.171,382 388.671,468	12.796
4	601.171,382 388.671,468	5	601.081,816 388.865,243	213.473
5	601.081,816 388.865,243	1	601.080,532 388.864,649	1.415

**** Lungimile segmentelor sunt determinate în planul de proiecție Stereo 70 și sunt rotunjite la 1 milimetru.**

***** Distanța dintre puncte este formată din segmente cumulate ce sunt mai mici decât valoarea 1 milimetru.**

**DATE DESPRE IMOBILUL NR. 3438**

Oficiul de Cadastru și Publicitate Imobiliară PRAHOVA
Biroul de Cadastru și Publicitate Imobiliară Ploiești

A. Partea I. Descrierea imobilului

TEREN Extravilan

Adresa: Jud. Prahova, T89, V5698/54

Nr. Crt	Nr cadastral Nr. topografic	Suprafața* (mp)	Observații / Referințe
A1		1.836	Sector cadastral:85 Teren neimprejmuit;

B. Partea II. Proprietari și acte

Inscrieri privitoare la dreptul de proprietate și alte drepturi reale	Referințe
/	
Act Administrativ nr. 75649, din 18/03/1998 emis de Comisia Judeteana Prahova;	
B1	A1
Intabulare, drept de PROPRIETATE, dobandit prin Reconstituire, cota actuala 1/1 1) DOBRE STEFAN	

C. Partea III. SARCINI .

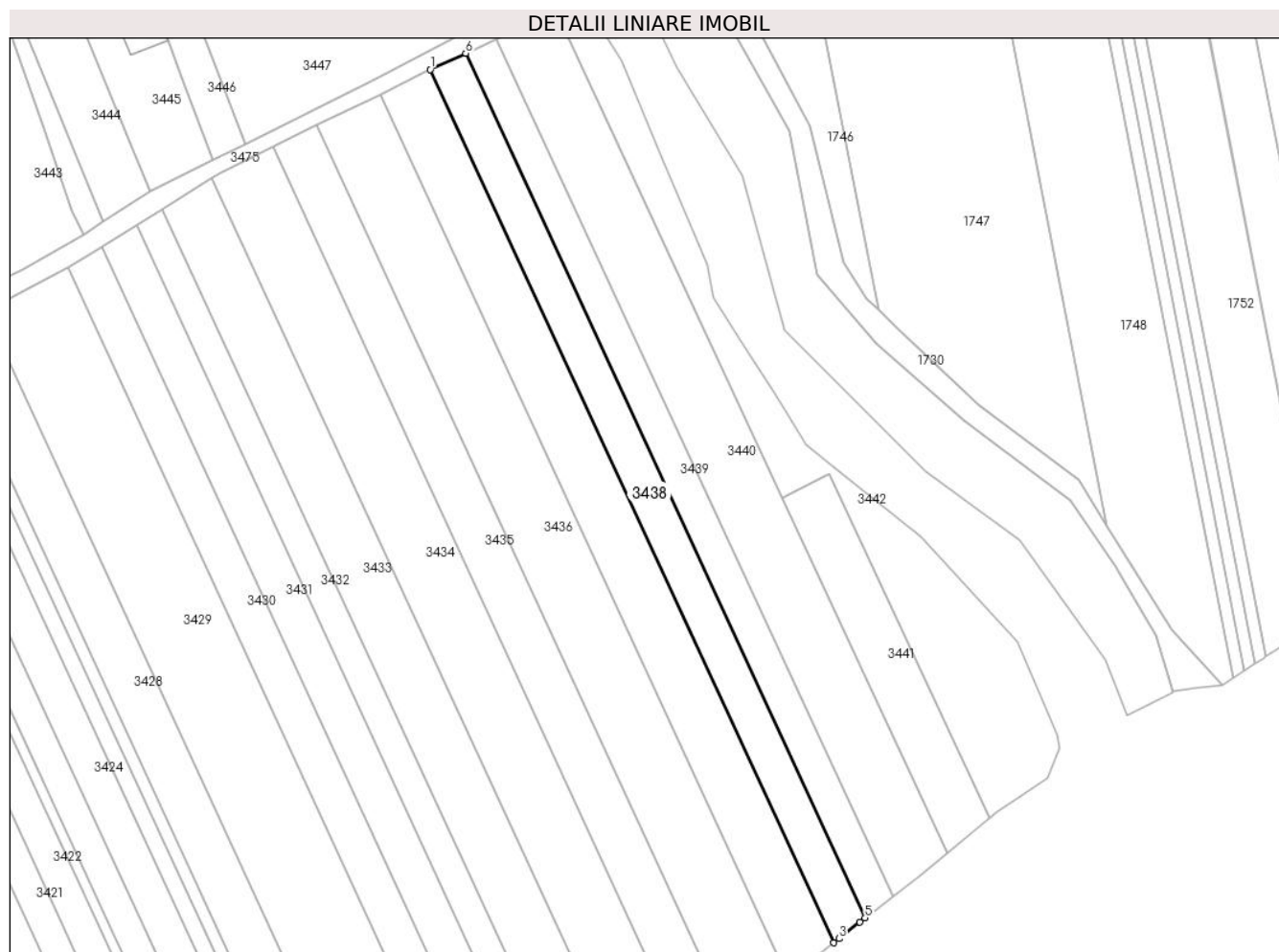
Inscrieri privind dezmembramintele dreptului de proprietate, drepturi reale de garanție și sarcini	Referințe
NU SUNT	

Anexa Nr. 1 La Partea I

Teren

Nr cadastral	Suprafața (mp)*	Observații / Referințe
	1.836	

* Suprafața este determinată în planul de proiecție Stereo 70.



Date referitoare la teren

Crt	Categorie folosință	Intra vilan	Suprafața (mp)	Tarla	Parcelă	Nr. topo	Observații / Referințe
1	vie	NU	1.836	89	5698/54	-	

Lungime Segmente

1) Valorile lungimilor segmentelor sunt obținute din proiecție în plan.

Punct început	X / Y	Punct sfârșit	X / Y	Lungime segment (** (m)
1	601.081,816 388.865,243	2	601.171,382 388.671,468	213.473
2	601.171,382 388.671,468	3	601.172,549 388.672,4	1.493
3	601.172,549 388.672,4	4	601.177,142 388.676,105	5.901
4	601.177,142 388.676,105	5	601.178,339 388.677,02	1.507
5	601.178,339 388.677,02	6	601.089,663 388.868,869	211.352

Punct început	X / Y	Punct sfârșit	X / Y	Lungime segment (** (m)
6	601.089,663 388.868,869	1	601.081,816 388.865,243	8.644

** Lungimile segmentelor sunt determinate în planul de proiecție Stereo 70 și sunt rotunjite la 1 milimetru.

*** Distanța dintre puncte este formată din segmente cumulate ce sunt mai mici decât valoarea 1 milimetru.

**DATE DESPRE IMOBILUL NR. 3439**

Oficiul de Cadastru și Publicitate Imobiliară PRAHOVA
Biroul de Cadastru și Publicitate Imobiliară Ploiești

A. Partea I. Descrierea imobilului

TEREN Extravilan

Adresa: Jud. Prahova, T89, V5698/55/1

Nr. Crt	Nr cadastral Nr. topografic	Suprafața* (mp)	Observații / Referințe
A1		1.600	Sector cadastral:85 Teren neimprejmuit;

B. Partea II. Proprietari și acte

Inscrieri privitoare la dreptul de proprietate și alte drepturi reale		Referințe
/		
Act Administrativ nr. 204668, din 30/03/2009 emis de Comisia Judeteana Prahova;		
B1	Intabulare, drept de PROPRIETATE, dobandit prin Reconstituire, cota actuala 1/1 1) DOBRE NICOLAE 2) DOBRE ANA	A1

C. Partea III. SARCINI .

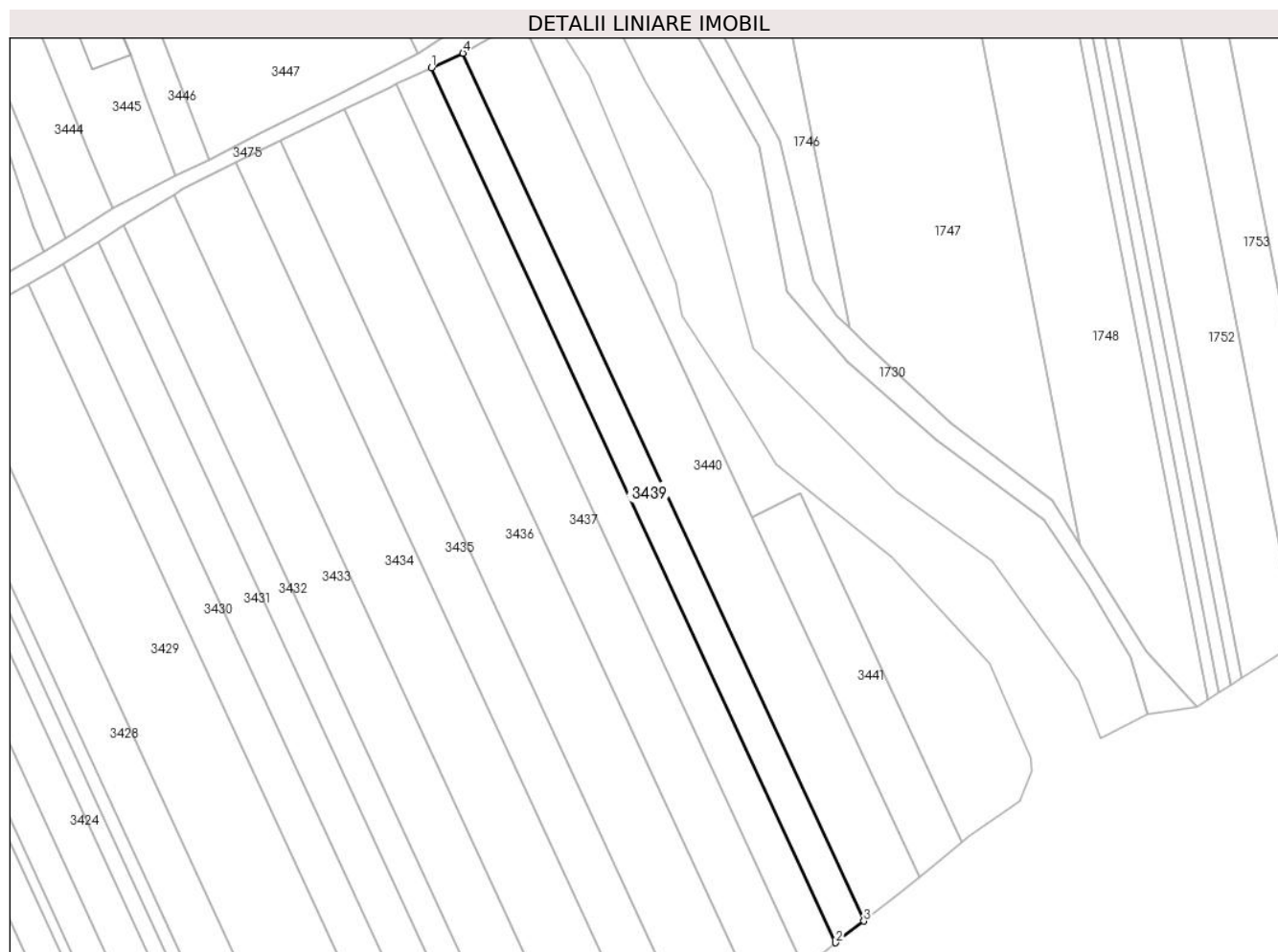
Inscrieri privind dezmembramintele dreptului de proprietate, drepturi reale de garanție și sarcini	Referințe
NU SUNT	

Anexa Nr. 1 La Partea I

Teren

Nr cadastral	Suprafața (mp)*	Observații / Referințe
	1.600	

* Suprafața este determinată în planul de proiecție Stereo 70.



Date referitoare la teren

Crt	Categorie folosință	Intravilan	Suprafața (mp)	Tarla	Parcelă	Nr. topo	Observații / Referințe
1	vie	NU	1.600	89	5698/55/1	-	

Lungime Segmente

1) Valorile lungimilor segmentelor sunt obținute din proiecție în plan.

Punct început	X / Y	Punct sfârșit	X / Y	Lungime segment (** (m)
1	601.089,663 388.868,869	2	601.178,339 388.677,02	211.352
2	601.178,339 388.677,02	3	601.184,525 388.681,752	7.788
3	601.184,525 388.681,752	4	601.096,562 388.872,059	209.653
4	601.096,562 388.872,059	1	601.089,663 388.868,869	7.601

** Lungimile segmentelor sunt determinate în planul de proiecție Stereo 70 și sunt rotunjite la 1 milimetru.

***** Distanţa dintre puncte este formată din segmente cumulate ce sunt mai mici decât valoarea 1 milimetru.**

**DATE DESPRE IMOBILUL NR. 3440**

Oficiul de Cadastru și Publicitate Imobiliară PRAHOVA
Biroul de Cadastru și Publicitate Imobiliară Ploiești

A. Partea I. Descrierea imobilului

TEREN Extravilan

Adresa: Jud. Prahova, T 89, V5698/55

Nr. Crt	Nr cadastral Nr. topografic	Suprafața* (mp)	Observații / Referințe
A1	25737	3.102	Sector cadastral:85 Teren neimprejmut;

B. Partea II. Proprietari și acte

Inscrieri privitoare la dreptul de proprietate și alte drepturi reale		Referințe
54781 / 21/04/2022		
Act Notarial nr. 1743, din 20/04/2022 emis de NP Ionita Aristita Adina (contract de vanzare);		
B2	Intabulare, drept de PROPRIETATEcumparare ca bun comun, dobandit prin Conventie, cota actuala 1/1, cota initiala 1/1 1) PITULICE CRISTINEL 2) PITULICE GABRIELA	A1

C. Partea III. SARCINI .

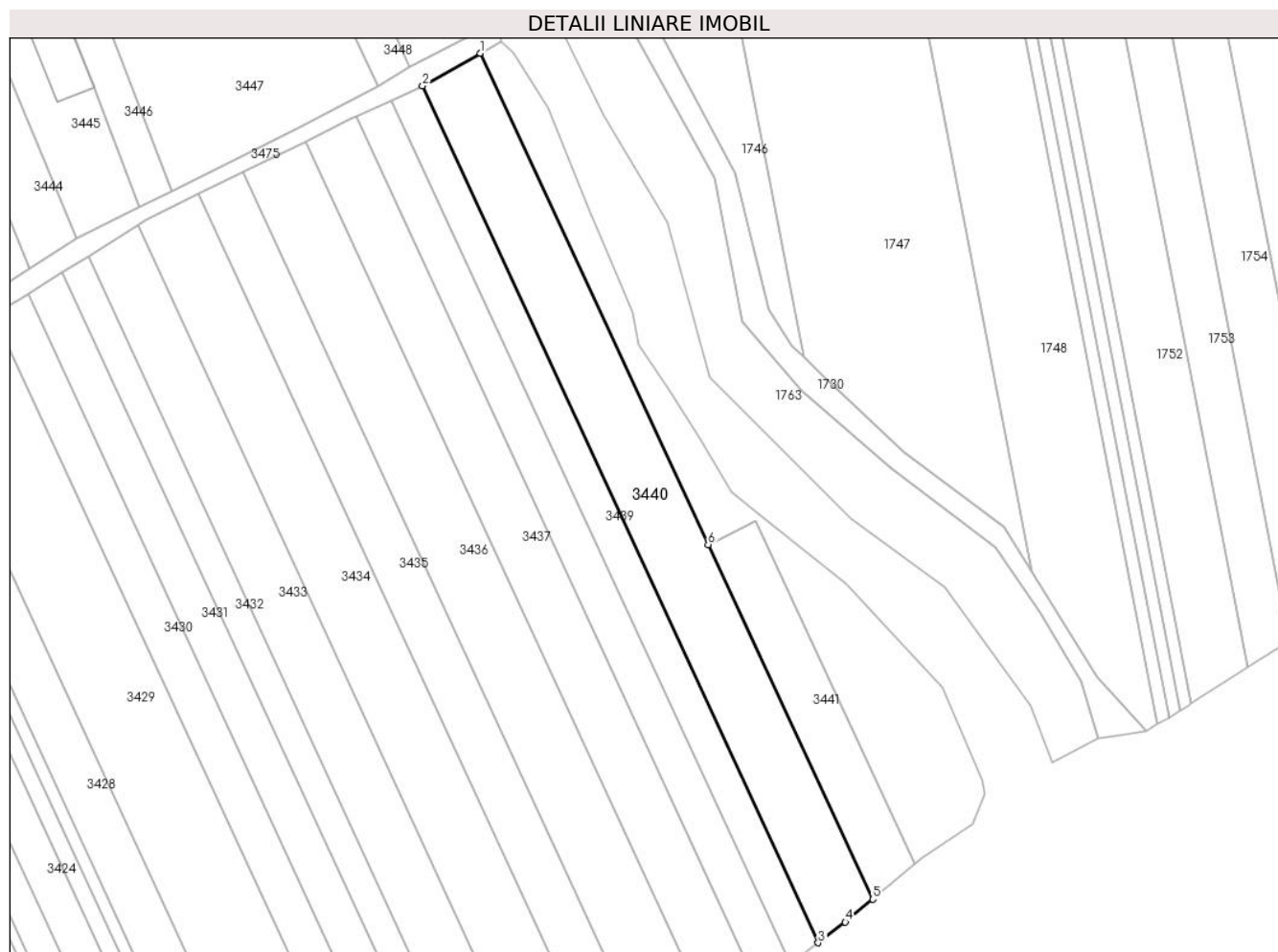
Inscrieri privind dezmembramintele dreptului de proprietate, drepturi reale de garanție și sarcini	Referințe
NU SUNT	

Anexa Nr. 1 La Partea I

Teren

Nr cadastral	Suprafața (mp)*	Observații / Referințe
25737	3.102	

* Suprafața este determinată în planul de proiecție Stereo 70.



Date referitoare la teren

Crt	Categorie folosință	Intra vilan	Suprafața (mp)	Tarla	Parcelă	Nr. topo	Observații / Referințe
1	vie	NU	3.102	89	5698/55	-	

Lungime Segmente

1) Valorile lungimilor segmentelor sunt obținute din proiecție în plan.

Punct început	X / Y	Punct sfârșit	X / Y	Lungime segment (** (m)
1	601.109,369 388.879,34	2	601.096,562 388.872,059	14.732
2	601.096,562 388.872,059	3	601.184,525 388.681,752	209.653
3	601.184,525 388.681,752	4	601.190,543 388.686,356	7.577
4	601.190,543 388.686,356	5	601.196,649 388.691,44	7.945
5	601.196,649 388.691,44	6	601.160,063 388.770,205	86.847

Punct început	X / Y	Punct sfârşit	X / Y	Lungime segment (** (m)
6	601.160,063 388.770,205	1	601.109,369 388.879,34	120.334

** Lungimile segmentelor sunt determinate în planul de proiecţie Stereo 70 şi sunt rotunjite la 1 milimetru.

*** Distanţa dintre puncte este formată din segmente cumulate ce sunt mai mici decât valoarea 1 milimetru.

**DATE DESPRE IMOBILUL NR. 3441**

Oficiul de Cadastru și Publicitate Imobiliară PRAHOVA
Biroul de Cadastru și Publicitate Imobiliară Ploiești

A. Partea I. Descrierea imobilului

TEREN Extravilan

Adresa: Jud. Prahova, Tarlaua 89 parcela V-5698/56

Nr. Crt	Nr cadastral Nr. topografic	Suprafața* (mp)	Observații / Referințe
A1	25910	1.000	Sector cadastral:85 Teren neimprejmuit;

B. Partea II. Proprietari și acte

Inscrieri privitoare la dreptul de proprietate și alte drepturi reale	Referințe
121050 / 31/07/2023	
Act Notarial nr. 1243, din 31/07/2023 emis de NP Guli Mihai;	
B3	A1
Intabulare, drept de PROPRIETATEcumparare, dobandit prin Conventie, cota actuala 1/1, cota initiala 1/1	
1) ASOCIATIA CSR NEST, CIF:27926365	

C. Partea III. SARCINI .

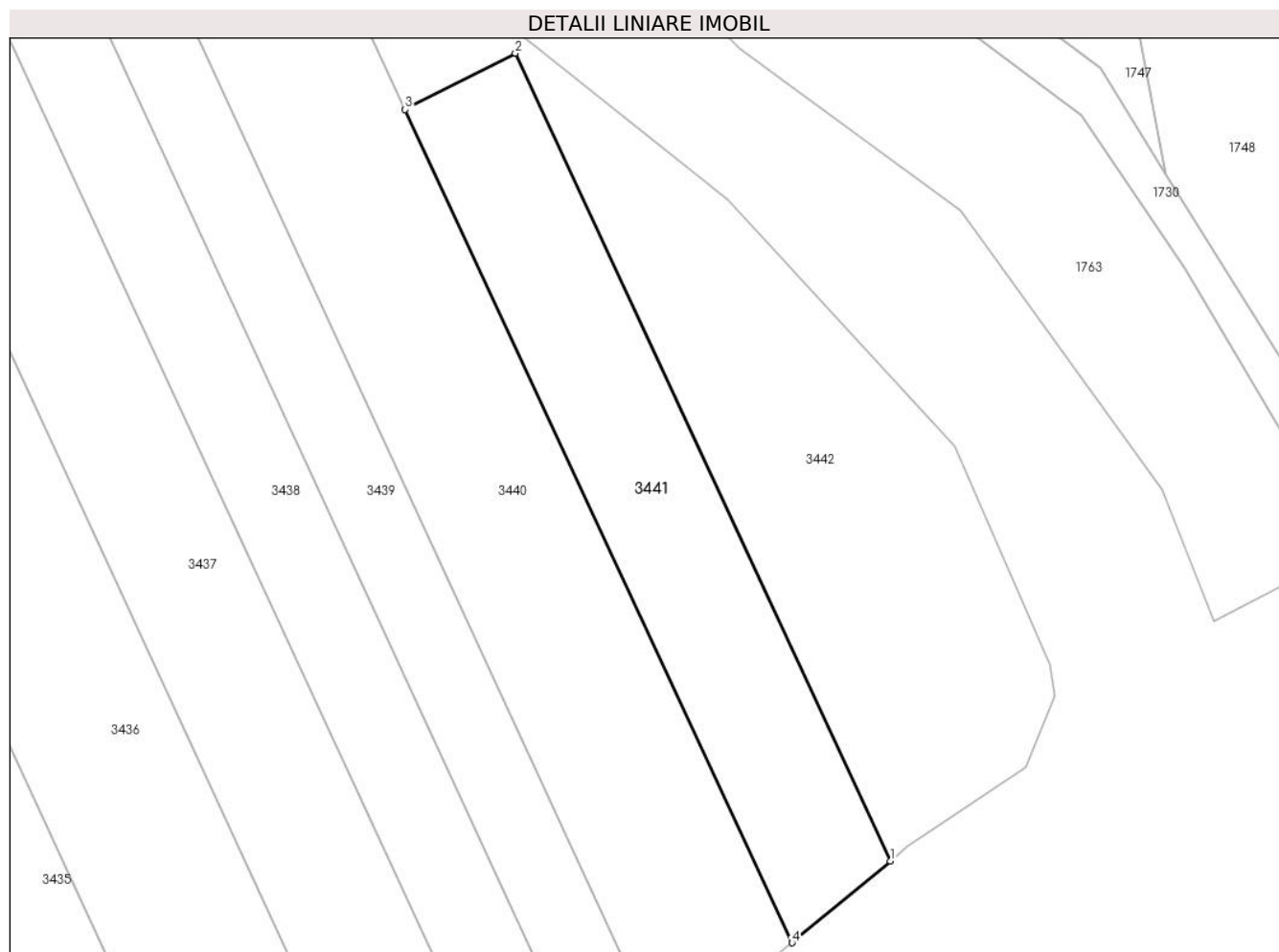
Inscrieri privind dezmembramintele dreptului de proprietate, drepturi reale de garanție și sarcini	Referințe
NU SUNT	

Anexa Nr. 1 La Partea I

Teren

Nr cadastral	Suprafața (mp)*	Observații / Referințe
25910	1.000	

* Suprafața este determinată în planul de proiecție Stereo 70.



Date referitoare la teren

Crt	Categorie folosință	Intra vilan	Suprafața (mp)	Tarla	Parcelă	Nr. topo	Observații / Referințe
1	vie	NU	1.000	89	5698/56	-	

Lungime Segmente

1) Valorile lungimilor segmentelor sunt obținute din proiecție în plan.

Punct început	X / Y	Punct sfârșit	X / Y	Lungime segment (** (m)
1	601.205,948 388.699,181	2	601.170,486 388.775,525	84.178
2	601.170,486 388.775,525	3	601.160,063 388.770,205	11.702
3	601.160,063 388.770,205	4	601.196,649 388.691,44	86.847
4	601.196,649 388.691,44	1	601.205,948 388.699,181	12.099

** Lungimile segmentelor sunt determinate în planul de proiecție Stereo 70 și sunt rotunjite la 1 milimetru.

***** Distanţa dintre puncte este formată din segmente cumulate ce sunt mai mici decât valoarea 1 milimetru.**

**DATE DESPRE IMOBILUL NR. 3442**

Oficiul de Cadastru și Publicitate Imobiliară PRAHOVA
Biroul de Cadastru și Publicitate Imobiliară Ploiești

A. Partea I. Descrierea imobilului

TEREN Extravilan

Adresa: Jud. Prahova, T89, V5698/57

Nr. Crt	Nr cadastral Nr. topografic	Suprafața* (mp)	Observații / Referințe
A1		2.243	Sector cadastral:85 Teren neimpregmuit;

B. Partea II. Proprietari și acte

Inscrieri privitoare la dreptul de proprietate și alte drepturi reale		Referințe
/		
Act Normativ nr. 7, din 13/03/1996 emis de Parlamentul Romaniei (Act administrativ nr.10657/30.05.2024 emis de Primaria Urlati);		
B1	Intabulare, drept de PROPRIETATE, dobandit prin Lege, cota actuala 1/1 1) NEIDENTIFICAT NEIDENTIFICAT	A1
Act Normativ nr. 7, din 13/03/1996 emis de Parlamentul Romaniei;		
B2	Se noteaza PROPRIETAR NEIDENTIFICAT, rezerva comisiei locale de fond funciar Urlati - conform art. 13, alin. 14	A1

C. Partea III. SARCINI .

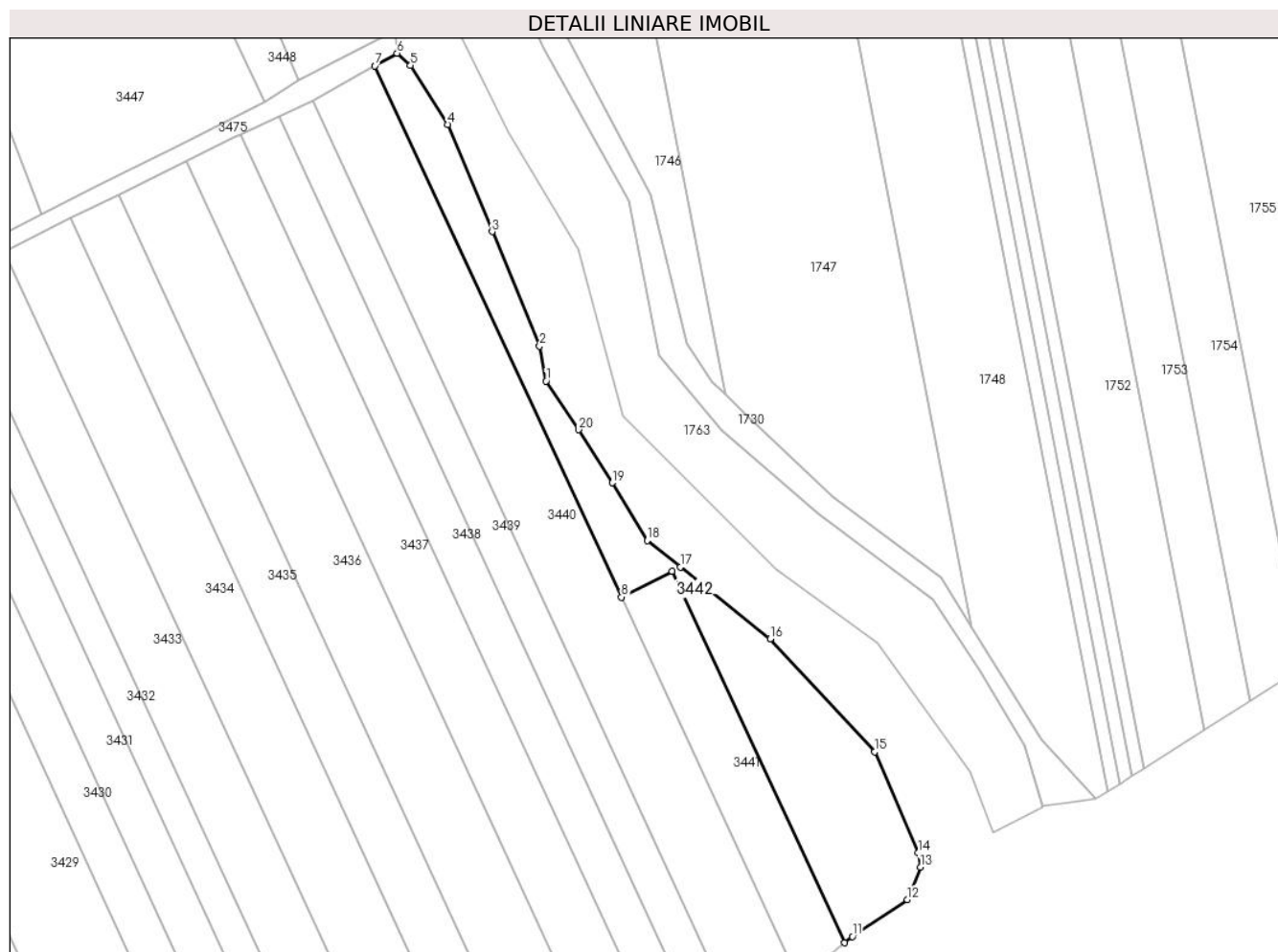
Inscrieri privind dezmembramintele dreptului de proprietate, drepturi reale de garanție și sarcini	Referințe
NU SUNT	

Anexa Nr. 1 La Partea I

Teren

Nr cadastral	Suprafața (mp)*	Observații / Referințe
	2.243	

* Suprafața este determinată în planul de proiecție Stereo 70.



Date referitoare la teren

Crt	Categorie folosință	Intravilan	Suprafața (mp)	Tarla	Parcelă	Nr. topo	Observații / Referințe
1	vie	NU	2.243	89	5698/57	-	

Lungime Segmente

1) Valorile lungimilor segmentelor sunt obținute din proiecție în plan.

Punct început	X / Y	Punct sfârșit	X / Y	Lungime segment (** (m)
1	601.144,56 388.814,564	2	601.143,241 388.821,772	7.328
2	601.143,241 388.821,772	3	601.133,467 388.845,28	25.459
3	601.133,467 388.845,28	4	601.124,368 388.867,296	23.822
4	601.124,368 388.867,296	5	601.116,698 388.879,406	14.335
5	601.116,698 388.879,406	6	601.113,937 388.881,916	3.731

Punct început	X / Y	Punct sfârșit	X / Y	Lungime segment (** (m)
6	601.113,937 388.881,916	7	601.109,369 388.879,34	5.244
7	601.109,369 388.879,34	8	601.160,063 388.770,205	120.334
8	601.160,063 388.770,205	9	601.170,486 388.775,525	11.702
9	601.170,486 388.775,525	10	601.205,948 388.699,181	84.178
10	601.205,948 388.699,181	11	601.207,517 388.700,488	2.042
11	601.207,517 388.700,488	12	601.218,827 388.708,066	13.614
12	601.218,827 388.708,066	13	601.221,515 388.714,723	7.179
13	601.221,515 388.714,723	14	601.221,108 388.717,741	3.045
14	601.221,108 388.717,741	15	601.212,095 388.738,4	22.539
15	601.212,095 388.738,4	16	601.190,636 388.761,622	31.619
16	601.190,636 388.761,622	17	601.172,152 388.776,376	23.65
17	601.172,152 388.776,376	18	601.165,323 388.781,827	8.738
18	601.165,323 388.781,827	19	601.158,148 388.793,683	13.858
19	601.158,148 388.793,683	20	601.151,212 388.804,565	12.904
20	601.151,212 388.804,565	1	601.144,56 388.814,564	12.01

** Lungimile segmentelor sunt determinate în planul de proiecție Stereo 70 și sunt rotunjite la 1 milimetru.

*** Distanța dintre puncte este formată din segmente cumulate ce sunt mai mici decât valoarea 1 milimetru.

**DATE DESPRE IMOBILUL NR. 3443**

Oficiul de Cadastru și Publicitate Imobiliară PRAHOVA
Biroul de Cadastru și Publicitate Imobiliară Ploiești

A. Partea I. Descrierea imobilului

TEREN Necunoscut

Adresa: Loc. Urlati, Str Maruntis, Nr. 62, Jud. Prahova, T 8, Cc 230,A229

Nr. Crt	Nr cadastral Nr. topografic	Suprafața* (mp)	Observații / Referințe
A1		Din acte: 2.366 Masurata: 2.588	Sector cadastral:85 Teren imprejmuit;

Construcții

Crt	Nr cadastral Nr. topografic	Adresa	Observații / Referințe
A1.1		Loc. Urlati, Str Maruntis, Nr. 62, Jud. Prahova, T 8, Cc 230,A229	Nr. niveluri:1; S. construita la sol:44 mp; S. construita desfasurata:44 mp; Locuinta

B. Partea II. Proprietari și acte

Inscrieri privitoare la dreptul de proprietate și alte drepturi reale		Referințe
/		
Act Administrativ nr. 104008, din 27/08/2002 emis de Comisia Judeteana Prahova (Act administrativ nr. 9134/09.05.2024 emis de Primaria Urlati);		
B1	Intabulare, drept de PROPRIETATE, dobandit prin Reconstituire, cota actuala 1/1 1) URLATEANU PETRUTA 2) STELIAN CHIRIACHITA 3) BARBIERU ZAMFIRA 4) CIOROBEA GHERGHINA 5) GARD MARIA	A1
Act Administrativ nr. 10604, din 30/05/2024 emis de Primaria Urlati;		
B2	Intabulare, drept de PROPRIETATE, dobandit prin Construire, cota actuala 1/1 1) URLATEANU PETRUTA 2) STELIAN CHIRIACHITA 3) BARBIERU ZAMFIRA 4) CIOROBEA GHERGHINA 5) GARD MARIA	A1.1

C. Partea III. SARCINI .

Inscrieri privind dezmembramintele dreptului de proprietate, drepturi reale de garanție și sarcini	Referințe
NU SUNT	

Anexa Nr. 1 La Partea I

Teren

Nr cadastral	Suprafața (mp)*	Observații / Referințe
	Din acte: 2.366 Masurata: 2.588	

* Suprafața este determinată în planul de proiecție Stereo 70.



Date referitoare la teren

Crt	Categorie folosință	Intra vilan	Suprafața (mp)	Tarla	Parcelă	Nr. topo	Observații / Referințe
1	curți constructii	DA	629	8	230	-	
2	arabil	DA	1.923	8	229	-	
3	arabil	NU	36	8	229	-	

Date referitoare la construcții

Crt	Număr	Destinație construcție	Supraf. (mp)	Situație juridică	Observații / Referințe
A1.1		construcții de locuințe	44	Cu acte	Nr. niveluri:1; S. construita la sol:44 mp; S. construita desfasurata:44 mp; Locuinta

Lungime Segmente

1) Valorile lungimilor segmentelor sunt obținute din proiecție în plan.

Punct început	X / Y	Punct sfârșit	X / Y	Lungime segment (** (m)
1	600.954,14 388.878,33	2	600.940,69 388.877,86	13.458
2	600.940,69 388.877,86	3	600.944,53 388.870,12	8.64

Punct început	X / Y	Punct sfârșit	X / Y	Lungime segment (** (m)
3	600.944,53 388.870,12	4	600.949,61 388.859,08	12.153
4	600.949,61 388.859,08	5	600.958,72 388.839,78	21.342
5	600.958,72 388.839,78	6	600.965,54 388.825,12	16.169
6	600.965,54 388.825,12	7	600.971,86 388.811,69	14.843
7	600.971,86 388.811,69	8	600.991,06 388.820,93	21.308
8	600.991,06 388.820,93	9	601.004,73 388.828,68	15.714
9	601.004,73 388.828,68	10	601.002,23 388.834,06	5.932
10	601.002,23 388.834,06	11	600.996,06 388.852,25	19.208
11	600.996,06 388.852,25	12	600.989,36 388.871,09	19.996
12	600.989,36 388.871,09	13	600.986,62 388.879,02	8.39
13	600.986,62 388.879,02	14	600.983,371 388.883,786	5.768
14	600.983,371 388.883,786	15	600.972,626 388.881,456	10.995
15	600.972,626 388.881,456	16	600.963,066 388.879,512	9.756
16	600.963,066 388.879,512	1	600.954,14 388.878,33	9.004

** Lungimile segmentelor sunt determinate în planul de proiecție Stereo 70 și sunt rotunjite la 1 milimetru.

*** Distanța dintre puncte este formată din segmente cumulate ce sunt mai mici decât valoarea 1 milimetru.

**DATE DESPRE IMOBILUL NR. 3444**

Oficiul de Cadastru și Publicitate Imobiliară PRAHOVA
Biroul de Cadastru și Publicitate Imobiliară Ploiești

A. Partea I. Descrierea imobilului

TEREN Intravilan

Adresa: Loc. Urlati, Str Maruntis, Jud. Prahova, T 8, A 227

Nr. Crt	Nr cadastral Nr. topografic	Suprafața* (mp)	Observații / Referințe
A1		676	Sector cadastral:85 Teren imprejmuit;

B. Partea II. Proprietari și acte

Inscrieri privitoare la dreptul de proprietate și alte drepturi reale	Referințe
/	
Act Administrativ nr. 75689, din 18/03/1998 emis de Comisia Judeteana Prahova;	
B1	A1
Intabulare, drept de PROPRIETATE, dobandit prin Reconstituire, cota actuala 1/1	
1) MICLOIU ION	
2) MICLOIU ALEXANDRU DEFUNCT:Da	

C. Partea III. SARCINI .

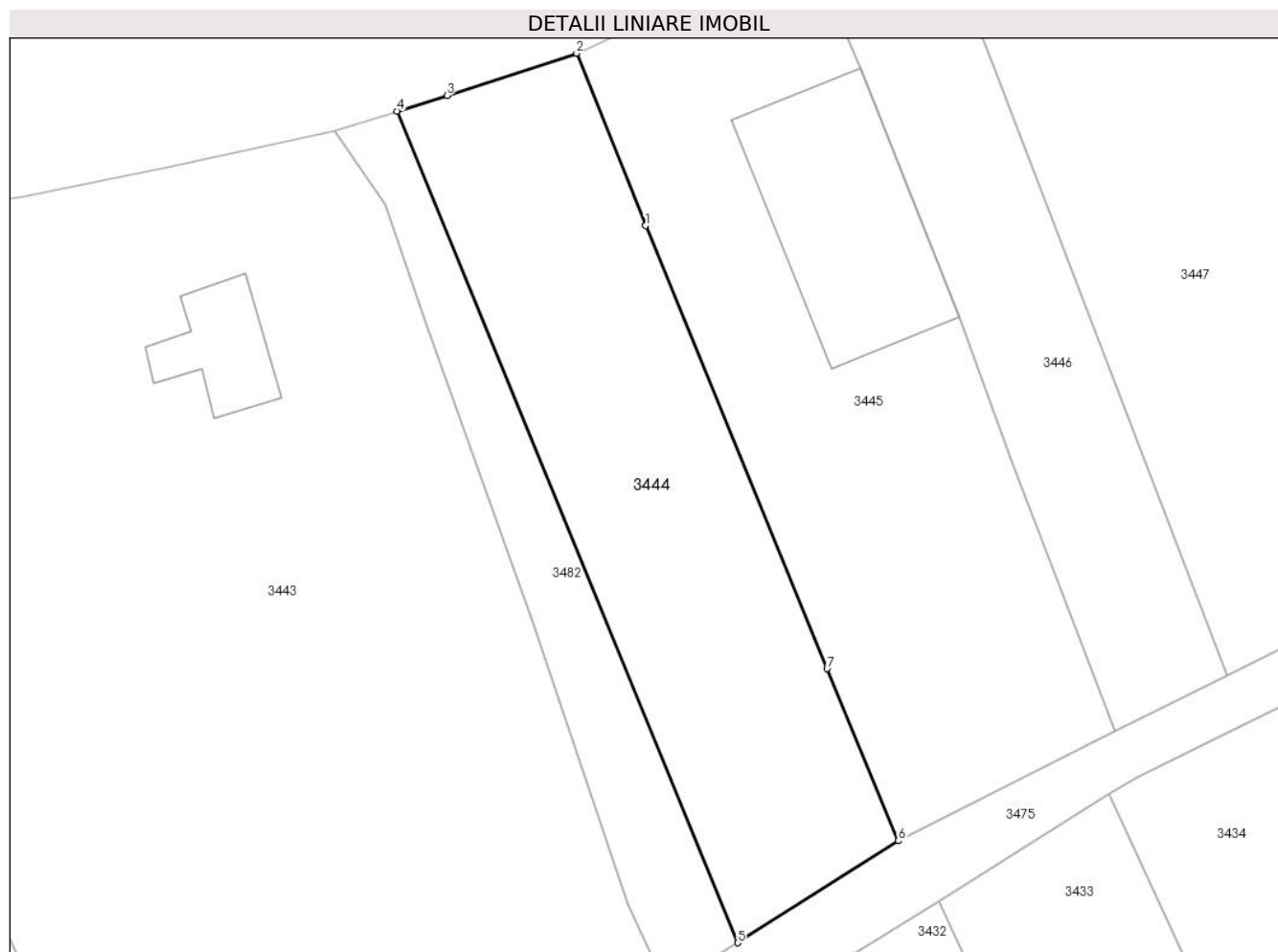
Inscrieri privind dezmembramintele dreptului de proprietate, drepturi reale de garanție și sarcini	Referințe
NU SUNT	

Anexa Nr. 1 La Partea I

Teren

Nr cadastral	Suprafața (mp)*	Observații / Referințe
	676	

* Suprafața este determinată în planul de proiecție Stereo 70.



Date referitoare la teren

Crt	Categorie folosință	Intravilan	Suprafața (mp)	Tarla	Parcelă	Nr. topo	Observații / Referințe
1	arabil	DA	676	8	227	-	

Lungime Segmente

1) Valorile lungimilor segmentelor sunt obținute din proiecție în plan.

Punct început	X / Y	Punct sfârșit	X / Y	Lungime segment (** (m)
1	601.003,348 388.877,661	2	600.998,907 388.888,749	11.944
2	600.998,907 388.888,749	3	600.990,575 388.886,039	8.762
3	600.990,575 388.886,039	4	600.987,354 388.885,032	3.375
4	600.987,354 388.885,032	5	601.009,271 388.831,559	57.79
5	601.009,271 388.831,559	6	601.019,616 388.838,116	12.248

Punct început	X / Y	Punct sfârșit	X / Y	Lungime segment (** (m)
6	601.019,616 388.838,116	7	601.015,023 388.849,176	11.976
7	601.015,023 388.849,176	1	601.003,348 388.877,661	30.785

** Lungimile segmentelor sunt determinate în planul de proiecție Stereo 70 și sunt rotunjite la 1 milimetru.

*** Distanța dintre puncte este formată din segmente cumulate ce sunt mai mici decât valoarea 1 milimetru.

**DATE DESPRE IMOBILUL NR. 3445**

Oficiul de Cadastru și Publicitate Imobiliară PRAHOVA
Biroul de Cadastru și Publicitate Imobiliară Ploiești

A. Partea I. Descrierea imobilului

TEREN Intravilan

Adresa: Loc. Urlati, Str Maruntis, Nr. 62, Jud. Prahova, T 8, A 226

Nr. Crt	Nr cadastral Nr. topografic	Suprafața* (mp)	Observații / Referințe
A1		Din acte: 946 Masurata: 884	Sector cadastral:85 Teren imprejmuit;

Construcții

Crt	Nr cadastral Nr. topografic	Adresa	Observații / Referințe
A1.1		Loc. Urlati, Str Maruntis, Nr. 62, Jud. Prahova, T 8, A 226	Nr. niveluri:1; S. construita la sol:154 mp; S. construita desfasurata:154 mp; Locuinta

B. Partea II. Proprietari și acte

Inscrieri privitoare la dreptul de proprietate și alte drepturi reale		Referințe
/		
Act Administrativ nr. 46969, din 12/11/1996 emis de Comisia Judeteana Prahova;		
B1	Intabulare, drept de PROPRIETATE, dobandit prin Reconstituire, cota actuala 1/1 1) STERIAN DUMITRU CONSTANTIN	A1
Act Administrativ nr. 10604, din 30/05/2024 emis de Primaria Urlati;		
B2	Intabulare, drept de PROPRIETATE, dobandit prin Construire, cota actuala 1/1 1) STERIAN DUMITRU CONSTANTIN	A1.1

C. Partea III. SARCINI .

Inscrieri privind dezmembramintele dreptului de proprietate, drepturi reale de garanție și sarcini	Referințe
NU SUNT	

Anexa Nr. 1 La Partea I

Teren

Nr cadastral	Suprafața (mp)*	Observații / Referințe
	Din acte: 946 Masurata: 884	

* Suprafața este determinată în planul de proiecție Stereo 70.



Date referitoare la teren

Crt	Categorie folosință	Intra vilan	Suprafața (mp)	Tarla	Parcelă	Nr. topo	Observații / Referințe
1	curti constructii	DA	460	8	226	-	
2	arabil	DA	424	8	226	-	

Date referitoare la construcții

Crt	Număr	Destinație construcție	Supraf. (mp)	Situație juridică	Observații / Referințe
A1.1		construcții de locuințe	154	Cu acte	Nr. niveluri:1; S. construita la sol:154 mp; S. construita desfasurata:154 mp; Locuinta

Lungime Segmente

1) Valorile lungimilor segmentelor sunt obținute din proiecție în plan.

Punct început	X / Y	Punct sfârșit	X / Y	Lungime segment (** (m)
1	601.013,827 388.895,63	2	600.998,907 388.888,749	16.43
2	600.998,907 388.888,749	3	601.003,348 388.877,661	11.944

Punct început	X / Y	Punct sfârșit	X / Y	Lungime segment (** (m)
3	601.003,348 388.877,661	4	601.015,023 388.849,176	30.785
4	601.015,023 388.849,176	5	601.019,616 388.838,116	11.976
5	601.019,616 388.838,116	6	601.033,574 388.845,173	15.641
6	601.033,574 388.845,173	7	601.026,82 388.862,817	18.893
7	601.026,82 388.862,817	8	601.023,625 388.871,591	9.338
8	601.023,625 388.871,591	9	601.017,159 388.887,819	17.469
9	601.017,159 388.887,819	1	601.013,827 388.895,63	8.492

** Lungimile segmentelor sunt determinate în planul de proiecție Stereo 70 și sunt rotunjite la 1 milimetru.

*** Distanța dintre puncte este formată din segmente cumulate ce sunt mai mici decât valoarea 1 milimetru.

**DATE DESPRE IMOBILUL NR. 3446**

Oficiul de Cadastru și Publicitate Imobiliară PRAHOVA
Biroul de Cadastru și Publicitate Imobiliară Ploiești

A. Partea I. Descrierea imobilului

TEREN Intravilan

Adresa: Loc. Urlati, Str Maruntis, Nr. 64, Jud. Prahova, T 8, A 225/1

Nr. Crt	Nr cadastral Nr. topografic	Suprafața* (mp)	Observații / Referințe
A1		440	Sector cadastral:85 Teren imprejmuit; Partial imprejmuit

B. Partea II. Proprietari și acte

Inscrieri privitoare la dreptul de proprietate și alte drepturi reale		Referințe
/		
Act Administrativ nr. 104035, din 27/08/2002 emis de Comisia Judeteana Prahova;		
B1	Intabulare, drept de PROPRIETATE, dobandit prin Reconstituire, cota actuala 1/1 1) CIOROBEA AURICA	A1

C. Partea III. SARCINI .

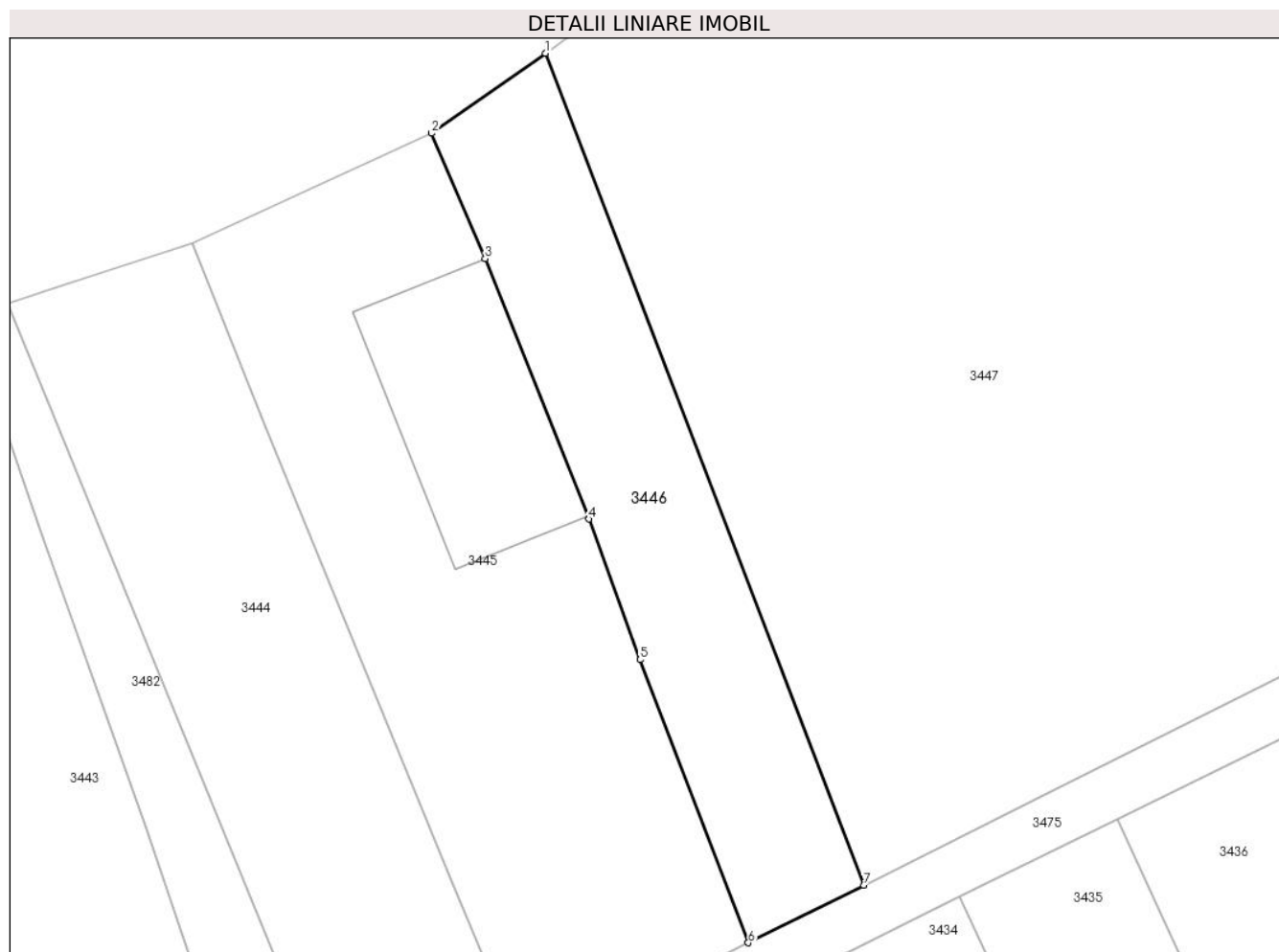
Inscrieri privind dezmembramintele dreptului de proprietate, drepturi reale de garanție și sarcini	Referințe
NU SUNT	

Anexa Nr. 1 La Partea I

Teren

Nr cadastral	Suprafața (mp)*	Observații / Referințe
	440	Partial împrejmuit

* Suprafața este determinată în planul de proiecție Stereo 70.



Date referitoare la teren

Crt	Categorie folosință	Intravilan	Suprafața (mp)	Tarla	Parcelă	Nr. topo	Observații / Referințe
1	arabil	DA	440	8	225/1	-	

Lungime Segmente

1) Valorile lungimilor segmentelor sunt obținute din proiecție în plan.

Punct început	X / Y	Punct sfârșit	X / Y	Lungime segment (** (m)
1	601.020,914 388.900,623	2	601.013,827 388.895,63	8.669
2	601.013,827 388.895,63	3	601.017,159 388.887,819	8.492
3	601.017,159 388.887,819	4	601.023,625 388.871,591	17.469
4	601.023,625 388.871,591	5	601.026,82 388.862,817	9.338
5	601.026,82 388.862,817	6	601.033,574 388.845,173	18.893

Punct început	X / Y	Punct sfârșit	X / Y	Lungime segment (** (m)
6	601.033,574 388.845,173	7	601.040,764 388.848,766	8.038
7	601.040,764 388.848,766	1	601.020,914 388.900,623	55.526

** Lungimile segmentelor sunt determinate în planul de proiecție Stereo 70 și sunt rotunjite la 1 milimetru.

*** Distanța dintre puncte este formată din segmente cumulate ce sunt mai mici decât valoarea 1 milimetru.

**DATE DESPRE IMOBILUL NR. 3447**

Oficiul de Cadastru și Publicitate Imobiliară PRAHOVA
Biroul de Cadastru și Publicitate Imobiliară Ploiești

A. Partea I. Descrierea imobilului

TEREN Intravilan

Adresa: Loc. Urlati, Str Maruntis, Nr. 64, Jud. Prahova, T 8, Cc224,A221,225,223,222

Nr. Crt	Nr cadastral Nr. topografic	Suprafața* (mp)	Observații / Referințe
A1		Din acte: 3.200 Masurata: 3.075	Sector cadastral:85 Teren imprejmuit; Partial imprejmuit

Construcții

Crt	Nr cadastral Nr. topografic	Adresa	Observații / Referințe
A1.1		Loc. Urlati, Str Maruntis, Nr. 64, Jud. Prahova, T 8, Cc224,A221,225,223,222	Nr. niveluri:1; S. construita la sol:84 mp; S. construita desfasurata:85 mp; Locuinta
A1.2		Loc. Urlati, Str Maruntis, Nr. 64, Jud. Prahova, T 8, Cc224,A221,225,223,222	Nr. niveluri:1; S. construita la sol:25 mp; S. construita desfasurata:25 mp; Anexa

B. Partea II. Proprietari și acte

Inscrieri privitoare la dreptul de proprietate și alte drepturi reale		Referințe
/		
Act Administrativ nr. 104034, din 27/08/2002 emis de Comisia Judeteana Prahova;		
B1	Intabulare, drept de PROPRIETATE, dobandit prin Reconstituire, cota actuala 1/1 1) CIOROBEA NICOLAE	A1
Act Administrativ nr. 10604, din 30/05/2024 emis de Primaria Urlati;		
B2	Intabulare, drept de PROPRIETATE, dobandit prin Construire, cota actuala 1/1 1) CIOROBEA NICOLAE	A1.1, A1.2

C. Partea III. SARCINI .

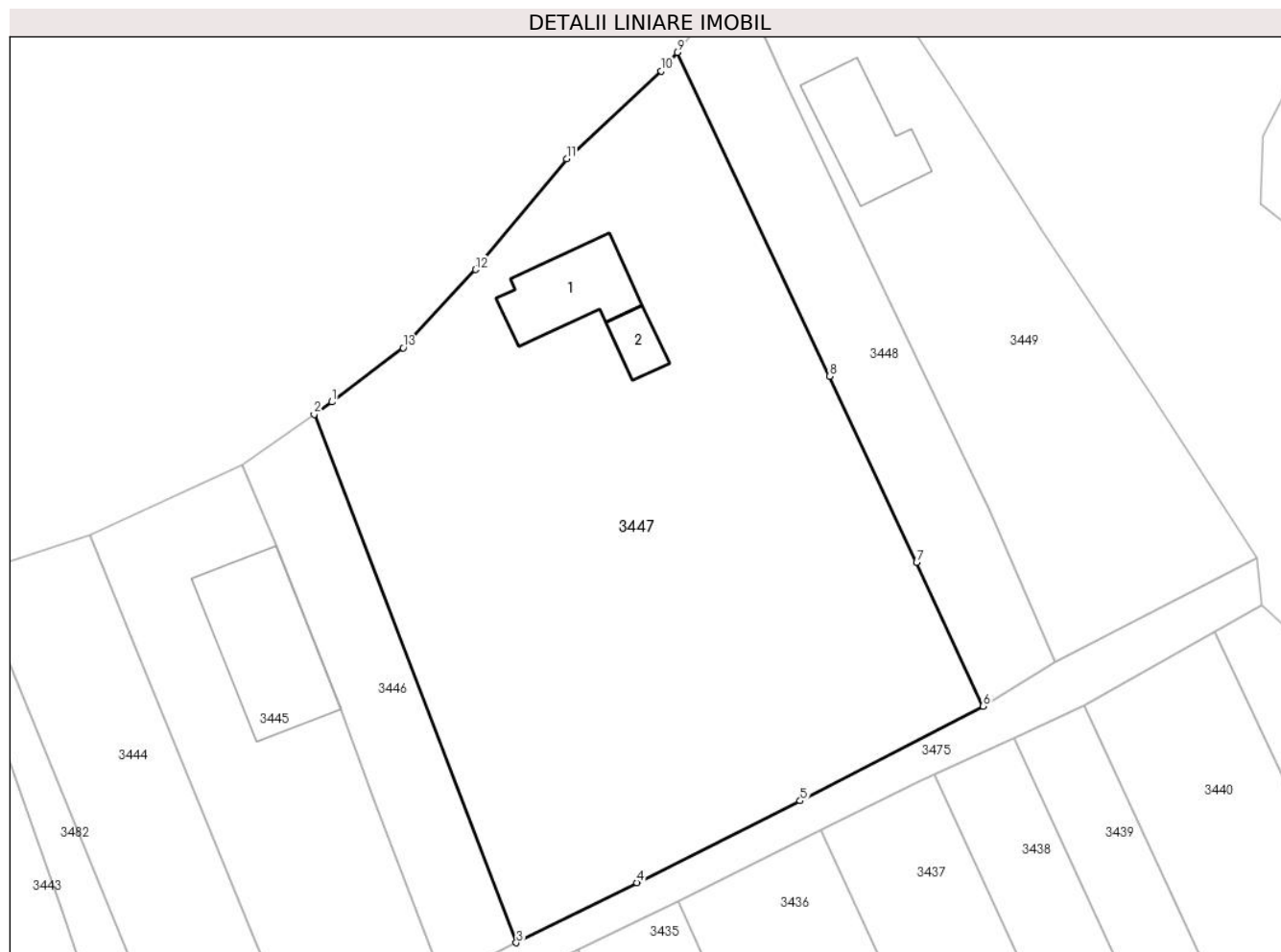
Inscrieri privind dezmembramintele dreptului de proprietate, drepturi reale de garanție și sarcini	Referințe
NU SUNT	

Anexa Nr. 1 La Partea I

Teren

Nr cadastral	Suprafața (mp)*	Observații / Referințe
	Din acte: 3.200 Masurata: 3.075	Partial imprejmuit

* Suprafața este determinată în planul de proiecție Stereo 70.



Date referitoare la teren

Crt	Categorie folosință	Intra vilan	Suprafața (mp)	Tarla	Parcelă	Nr. topo	Observații / Referințe
1	curți constructii	DA	990	8	224	-	
2	arabil	DA	2.085	8	221,222,223,225	-	

Date referitoare la construcții

Crt	Număr	Destinație construcție	Supraf. (mp)	Situație juridică	Observații / Referințe
A1.1		construcții de locuințe	84	Cu acte	Nr. niveluri:1; S. construita la sol:84 mp; S. construita desfasurata:85 mp; Locuinta
A1.2		construcții anexa	25	Cu acte	Nr. niveluri:1; S. construita la sol:25 mp; S. construita desfasurata:25 mp; Anexa

Lungime Segmente

1) Valorile lungimilor segmentelor sunt obținute din proiecție în plan.

Punct început	X / Y	Punct sfârșit	X / Y	Lungime segment (** (m)
1	601.022,662 388.901,855	2	601.020,914 388.900,623	2.139

Punct început	X / Y	Punct sfârșit	X / Y	Lungime segment (** (m)
2	601.020,914 388.900,623	3	601.040,764 388.848,766	55.526
3	601.040,764 388.848,766	4	601.052,586 388.854,674	13.216
4	601.052,586 388.854,674	5	601.068,628 388.862,704	17.94
5	601.068,628 388.862,704	6	601.086,596 388.871,992	20.227
6	601.086,596 388.871,992	7	601.080,05 388.886,089	15.543
7	601.080,05 388.886,089	8	601.071,495 388.904,366	20.18
8	601.071,495 388.904,366	9	601.056,545 388.936,178	35.15
9	601.056,545 388.936,178	10	601.054,99 388.934,352	2.398
10	601.054,99 388.934,352	11	601.045,695 388.925,719	12.686
11	601.045,695 388.925,719	12	601.036,768 388.914,849	14.066
12	601.036,768 388.914,849	13	601.029,66 388.907,169	10.465
13	601.029,66 388.907,169	1	601.022,662 388.901,855	8.787

** Lungimile segmentelor sunt determinate în planul de proiecție Stereo 70 și sunt rotunjite la 1 milimetru.

*** Distanța dintre puncte este formată din segmente cumulate ce sunt mai mici decât valoarea 1 milimetru.

**DATE DESPRE IMOBILUL NR. 3448**

Oficiul de Cadastru și Publicitate Imobiliară PRAHOVA
Biroul de Cadastru și Publicitate Imobiliară Ploiești

A. Partea I. Descrierea imobilului

TEREN Intravilan

Adresa: Loc. Urlati, Str Maruntis, Jud. Prahova, T 8, A 220/1

Nr. Crt	Nr cadastral Nr. topografic	Suprafața* (mp)	Observații / Referințe
A1		616	Sector cadastral:85 Teren imprejmuit;

B. Partea II. Proprietari și acte

Inscrieri privitoare la dreptul de proprietate și alte drepturi reale		Referințe
/		
Act Normativ nr. 7, din 13/03/1996 emis de Parlamentul Romaniei (Act administrativ nr. emis de Primaria Urlati);		
B1	Intabulare, drept de PROPRIETATE, dobandit prin Lege, cota actuala 1/1 1) NEIDENTIFICAT NEIDENTIFICAT	A1
Act Normativ nr. 7, din 13/03/1996 emis de Parlamentul Romaniei;		
B2	Se noteaza PROPRIETAR NEIDENTIFICAT- conform art. 13, alin. 15 din Legea 7/1996	A1

C. Partea III. SARCINI .

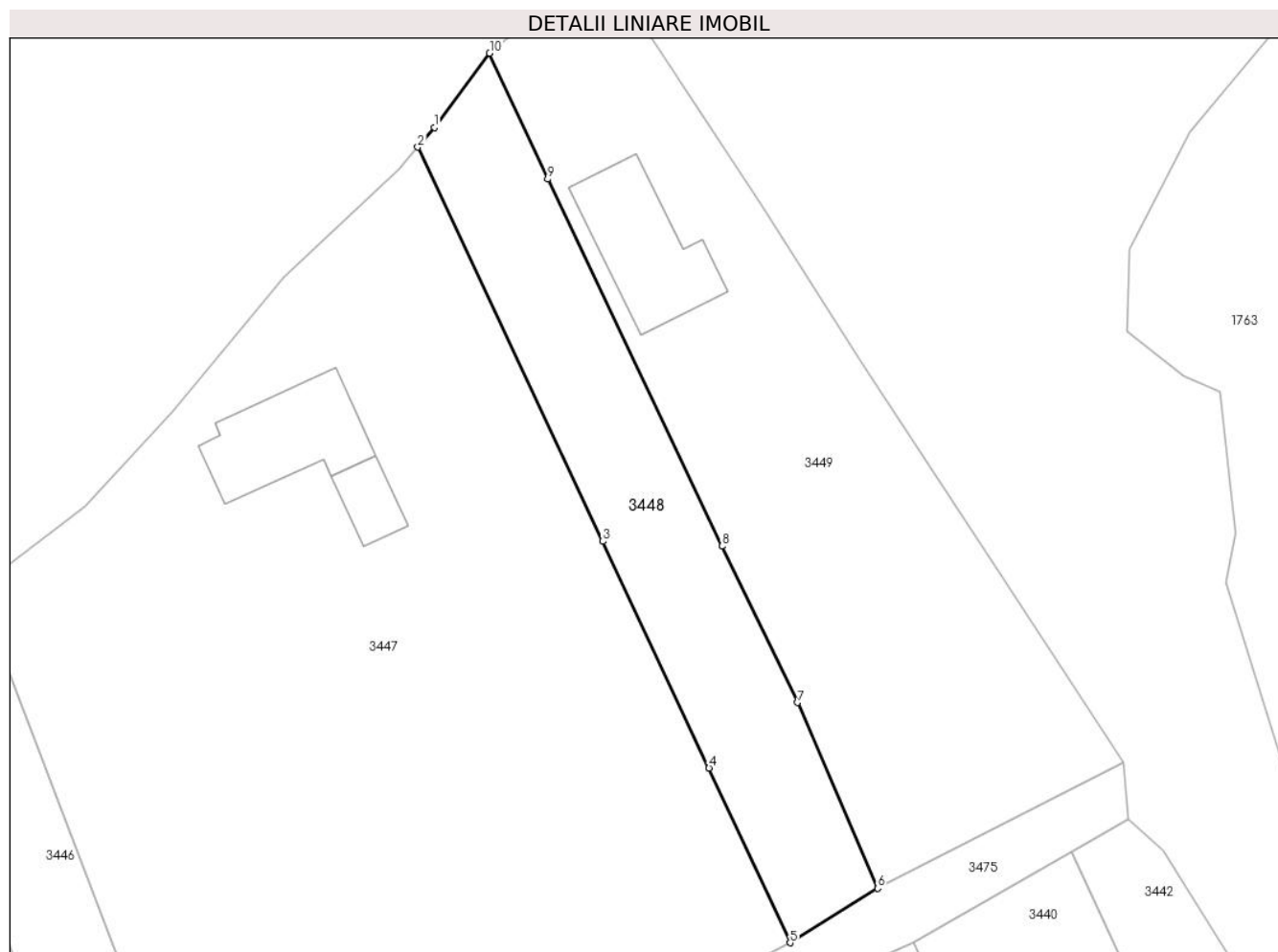
Inscrieri privind dezmembramintele dreptului de proprietate, drepturi reale de garanție și sarcini	Referințe
NU SUNT	

Anexa Nr. 1 La Partea I

Teren

Nr cadastral	Suprafața (mp)*	Observații / Referințe
	616	

* Suprafața este determinată în planul de proiecție Stereo 70.



Date referitoare la teren

Crt	Categorie folosință	Intravilan	Suprafața (mp)	Tarla	Parcelă	Nr. topo	Observații / Referințe
1	arabil	DA	616	8	220/1	-	

Lungime Segmente

1) Valorile lungimilor segmentelor sunt obținute din proiecție în plan.

Punct început	X / Y	Punct sfârșit	X / Y	Lungime segment (** (m)
1	601.057,883 388.937,75	2	601.056,545 388.936,178	2.064
2	601.056,545 388.936,178	3	601.071,495 388.904,366	35.15
3	601.071,495 388.904,366	4	601.080,05 388.886,089	20.18
4	601.080,05 388.886,089	5	601.086,596 388.871,992	15.543
5	601.086,596 388.871,992	6	601.093,652 388.876,382	8.31

Punct început	X / Y	Punct sfârșit	X / Y	Lungime segment (** (m)
6	601.093,652 388.876,382	7	601.087,202 388.891,37	16.317
7	601.087,202 388.891,37	8	601.081,089 388.903,986	14.019
8	601.081,089 388.903,986	9	601.067,033 388.933,589	32.771
9	601.067,033 388.933,589	10	601.062,34 388.943,751	11.193
10	601.062,34 388.943,751	1	601.057,883 388.937,75	7.475

** Lungimile segmentelor sunt determinate în planul de proiecție Stereo 70 și sunt rotunjite la 1 milimetru.

*** Distanța dintre puncte este formată din segmente cumulate ce sunt mai mici decât valoarea 1 milimetru.

**DATE DESPRE IMOBILUL NR. 3449**

Oficiul de Cadastru și Publicitate Imobiliară PRAHOVA
Biroul de Cadastru și Publicitate Imobiliară Ploiești

A. Partea I. Descrierea imobilului

TEREN Intravilan

Nr. CF vechi:560
Nr. cadastral vechi:566

Adresa: Loc. Urlati, Str Maruntis, Nr. 68A, Jud. Prahova, T8, A220

Nr. Crt	Nr cadastral Nr. topografic	Suprafața* (mp)	Observații / Referințe
A1	23365	Din acte: 1.200 Masurata: 1.260	Sector cadastral:85 Teren imprejmuit;

Construcții

Crt	Nr cadastral Nr. topografic	Adresa	Observații / Referințe
A1.1		Loc. Urlati, Str Maruntis, Nr. 68A, Jud. Prahova, T8, A220	Nr. niveluri:1; S. construita la sol:90 mp; S. construita desfasurata:90 mp; Locuinta

B. Partea II. Proprietari și acte

Inscrieri privitoare la dreptul de proprietate și alte drepturi reale		Referințe
11504 / 27/04/2005		
Act Notarial nr. 907, din 26/04/2005 emis de NP TOMESCU ALICE CRISTINA;		
B1	Intabulare, drept de PROPRIETATEcumparare ca bun comun, dobandit prin Conventie, cota actuala 1/1, cota initiala 1/1 1) BUCUR MARIAN 2) BUCUR LILIANA	A1
/		
Act Administrativ nr. 10604, din 30/05/2024 emis de Primaria Urlati;		
B2	Intabulare, drept de PROPRIETATE, dobandit prin Construire, cota actuala 1/1 1) BUCUR LILIANA 2) BUCUR MARIAN	A1.1

C. Partea III. SARCINI .

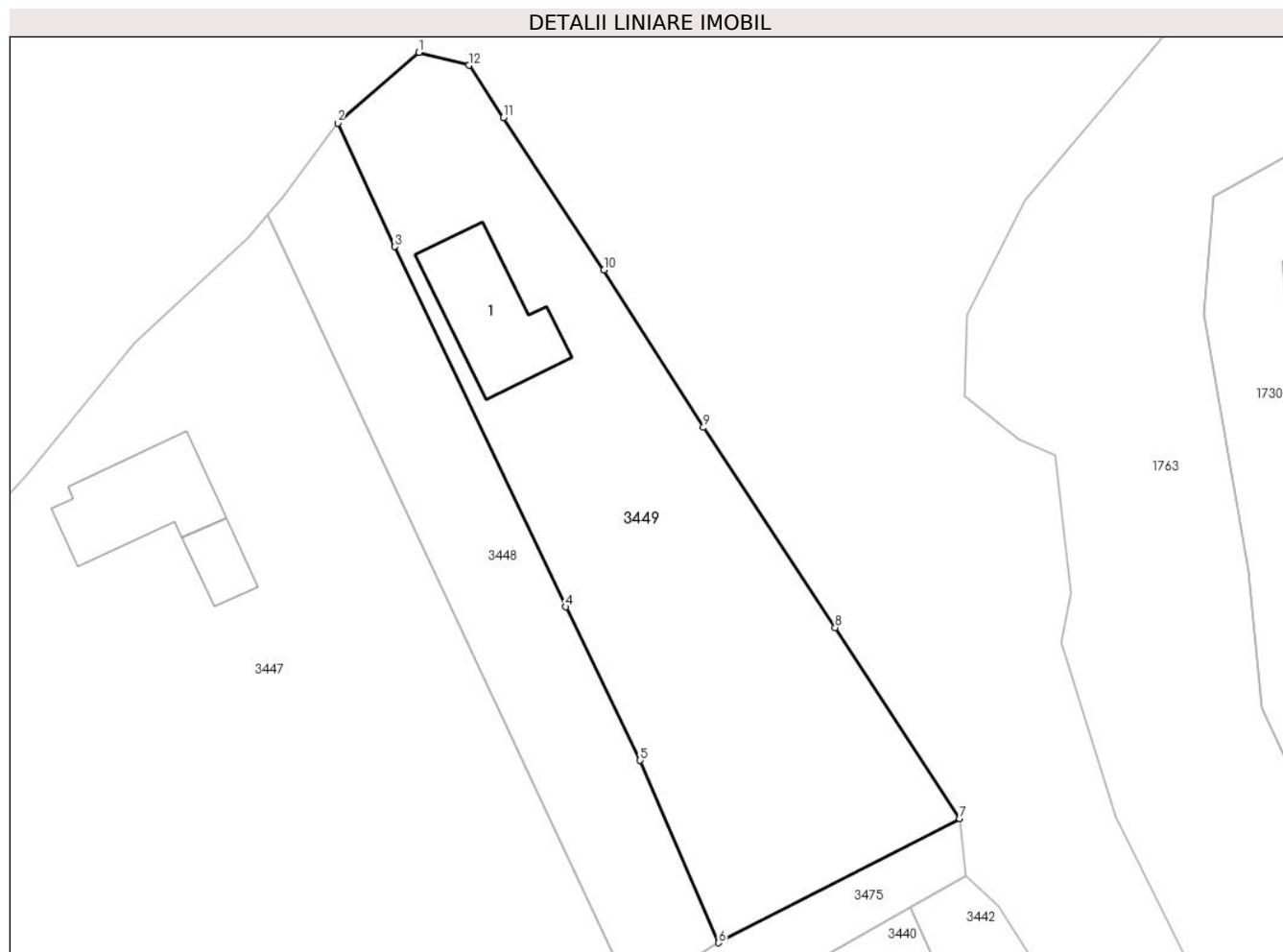
Inscrieri privind dezmembramintele dreptului de proprietate, drepturi reale de garanție și sarcini	Referințe
NU SUNT	

Anexa Nr. 1 La Partea I

Teren

Nr cadastral	Suprafața (mp)*	Observații / Referințe
23365	Din acte: 1.200 Masurata: 1.260	

* Suprafața este determinată în planul de proiecție Stereo 70.



Date referitoare la teren

Crt	Categorie folosință	Intravilan	Suprafața (mp)	Tarla	Parcelă	Nr. topo	Observații / Referințe
1	curți constructii	DA	450	8	220	-	
2	arabil	DA	810	8	220	-	

Date referitoare la construcții

Crt	Număr	Destinație construcție	Supraf. (mp)	Situație juridică	Observații / Referințe
A1.1		construcții de locuințe	90	Cu acte	Nr. niveluri:1; S. construita la sol:90 mp; S. construita desfasurata:90 mp; Locuinta

Lungime Segmente

1) Valorile lungimilor segmentelor sunt obținute din proiecție în plan.

Punct început	X / Y	Punct sfârșit	X / Y	Lungime segment (** (m)
1	601.069,026 388.949,559	2	601.062,34 388.943,751	8.856
2	601.062,34 388.943,751	3	601.067,033 388.933,589	11.193

Punct început	X / Y	Punct sfârșit	X / Y	Lungime segment (** (m)
3	601.067,033 388.933,589	4	601.081,089 388.903,986	32.771
4	601.081,089 388.903,986	5	601.087,202 388.891,37	14.019
5	601.087,202 388.891,37	6	601.093,652 388.876,382	16.317
6	601.093,652 388.876,382	7	601.113,47 388.886,585	22.29
7	601.113,47 388.886,585	8	601.103,224 388.902,272	18.737
8	601.103,224 388.902,272	9	601.092,41 388.918,734	19.696
9	601.092,41 388.918,734	10	601.084,227 388.931,667	15.304
10	601.084,227 388.931,667	11	601.075,961 388.944,181	14.998
11	601.075,961 388.944,181	12	601.073,136 388.948,488	5.151
12	601.073,136 388.948,488	1	601.069,026 388.949,559	4.247

** Lungimile segmentelor sunt determinate în planul de proiecție Stereo 70 și sunt rotunjite la 1 milimetru.

*** Distanța dintre puncte este formată din segmente cumulate ce sunt mai mici decât valoarea 1 milimetru.

**DATE DESPRE IMOBILUL NR. 3450**

Oficiul de Cadastru și Publicitate Imobiliară PRAHOVA
Biroul de Cadastru și Publicitate Imobiliară Ploiești

A. Partea I. Descrierea imobilului

TEREN Necunoscut

Adresa: Loc. Urlati, Jud. Prahova, T 89,De5698

Nr. Crt	Nr cadastral Nr. topografic	Suprafața* (mp)	Observații / Referințe
A1		3.784	Sector cadastral:85 Teren neimprejmuit;

B. Partea II. Proprietari și acte

Inscrieri privitoare la dreptul de proprietate și alte drepturi reale		Referințe
/		
Act Normativ nr. 7, din 13/03/1996 emis de Parlamentul Romaniei;		
B1	Intabulare, drept de PROPRIETATE, dobandit prin Lege, cota actuala 1/1 1) NEIDENTIFICAT NEIDENTIFICAT	A1
B2	Se noteaza PROPRIETAR NEIDENTIFICAT- conform art. 13, alin. 15 din Legea 7/1996	A1

C. Partea III. SARCINI .

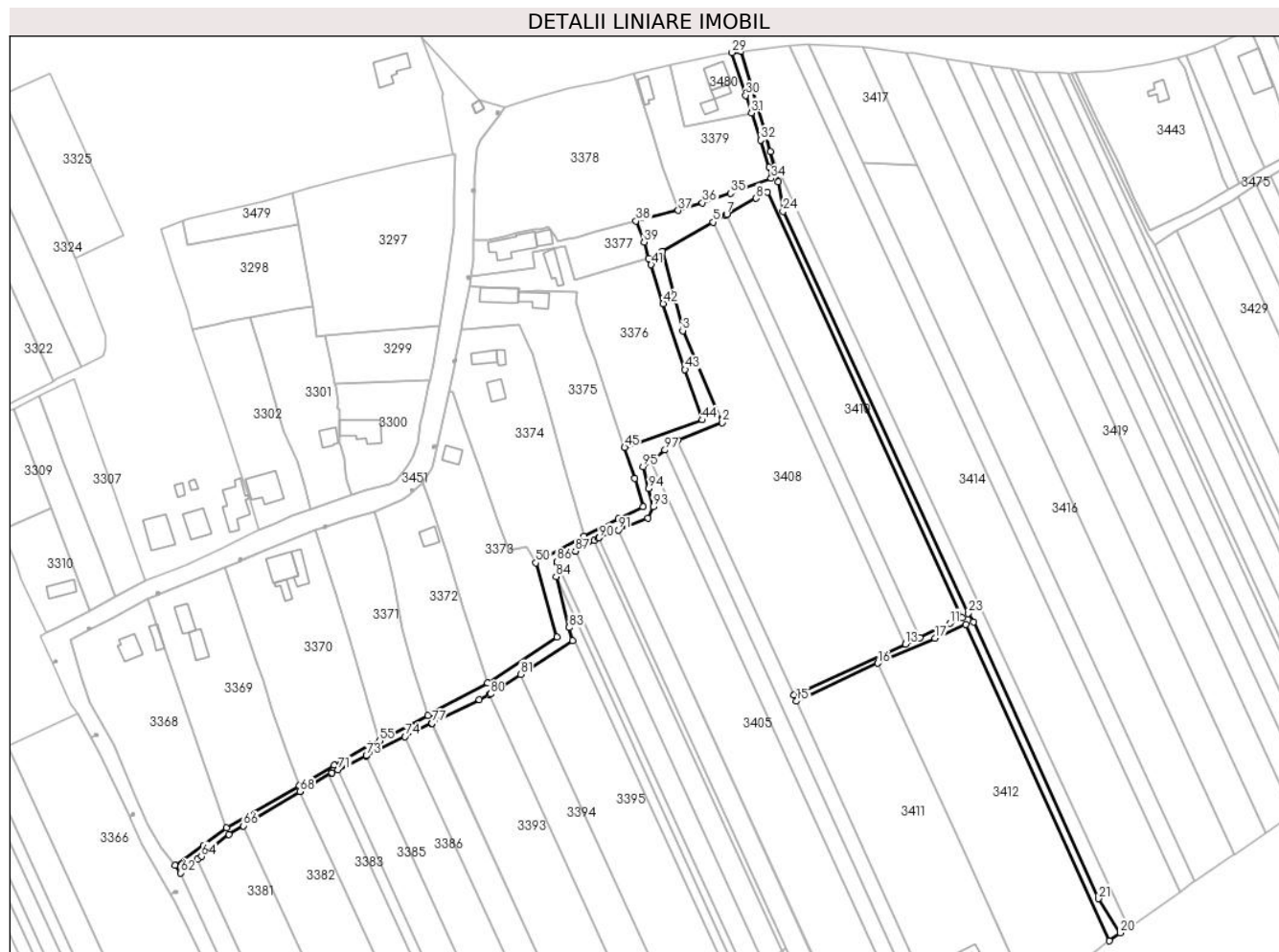
Inscrieri privind dezmembramintele dreptului de proprietate, drepturi reale de garanție și sarcini	Referințe
NU SUNT	

Anexa Nr. 1 La Partea I

Teren

Nr cadastral	Suprafața (mp)*	Observații / Referințe
	3.784	

* Suprafața este determinată în planul de proiecție Stereo 70.



Date referitoare la teren

Crt	Categorie folosință	Intravilan	Suprafața (mp)	Tarla	Parcelă	Nr. topo	Observații / Referințe
1	drum	DA	157	89	5698	-	
2	drum	NU	3.189	89	5698	-	
3	drum	DA	17	89	5698	-	
4	drum	NU	48	89	5698	-	
5	drum	DA	251	89	5698	-	
6	drum	NU	122	89	5698	-	

Lungime Segmente

1) Valorile lungimilor segmentelor sunt obținute din proiecție în plan.

Punct început	X / Y	Punct sfârșit	X / Y	Lungime segment	Punct început	X / Y	Punct sfârșit	X / Y	Lungime segment	Punct început	X / Y	Punct sfârșit	X / Y	Lungime segment
1	600.774,92 388.724,29	2	600.793,43 388.731,68	19.931	2	600.793,43 388.731,68	3	600.777,07 388.770,01	41.675	3	600.777,07 388.770,01	4	600.768,59 388.803,11	34.169
4	600.768,59 388.803,11	5	600.789,726 388.815,262	24.38	5	600.789,726 388.815,262	6	600.794,94 388.818,26	6.014	6	600.794,94 388.818,26	7	600.795,489 388.818,557	0.624

Punct început	X / Y	Punct sfârșit	X / Y	Lungime segment	Punct început	X / Y	Punct sfârșit	X / Y	Lungime segment	Punct început	X / Y	Punct sfârșit	X / Y	Lungime segment
7	600.795,489 388.818,557	8	600.807,738 388.825,185	13.927	8	600.807,738 388.825,185	9	600.812,33 388.827,67	5.221	9	600.812,33 388.827,67	10	600.893,65 388.650,41	195.023
10	600.893,65 388.650,41	11	600.888,539 388.648,021	5.642	11	600.888,539 388.648,021	12	600.875,95 388.642,137	13.896	12	600.875,95 388.642,137	13	600.869,94 388.639,383	6.611
13	600.869,94 388.639,383	14	600.823,376 388.618,045	51.22	14	600.823,376 388.618,045	15	600.824,509 388.615,561	2.73	15	600.824,509 388.615,561	16	600.858,44 388.631,36	37.429
16	600.858,44 388.631,36	17	600.882,265 388.641,876	26.043	17	600.882,265 388.641,876	18	600.895,124 388.647,551	14.056	18	600.895,124 388.647,551	19	600.955,131 388.515,66	144.9
19	600.955,131 388.515,66	20	600.959,637 388.518,949	5.579	20	600.959,637 388.518,949	21	600.950,427 388.533,277	17.033	21	600.950,427 388.533,277	22	600.898,337 388.648,615	126.555
22	600.898,337 388.648,615	23	600.896,073 388.652,198	4.238	23	600.896,073 388.652,198	24	600.818,923 388.819,72	184.434	24	600.818,923 388.819,72	25	600.816,855 388.832,082	12.534
25	600.816,855 388.832,082	26	600.813,6 388.844,575	12.91	26	600.813,6 388.844,575	27	600.811,485 388.852,693	8.389	27	600.811,485 388.852,693	28	600.801,362 388.886,471	35.262
28	600.801,362 388.886,471	29	600.797,651 388.885,927	3.751	29	600.797,651 388.885,927	30	600.803,332 388.868,143	18.669	30	600.803,332 388.868,143	31	600.805,74 388.860,861	7.67
31	600.805,74 388.860,861	32	600.809,508 388.849,443	12.024	32	600.809,508 388.849,443	33	600.813,033 388.838,022	11.953	33	600.813,033 388.838,022	34	600.814,002 388.833,534	4.591
34	600.814,002 388.833,534	35	600.797,029 388.827,273	18.091	35	600.797,029 388.827,273	36	600.785,35 388.823,355	12.319	36	600.785,35 388.823,355	37	600.775,231 388.820,17	10.608
37	600.775,231 388.820,17	38	600.757,607 388.815,707	18.18	38	600.757,607 388.815,707	39	600.760,97 388.806,91	9.418	39	600.760,97 388.806,91	40	600.762,881 388.800,211	6.966
40	600.762,881 388.800,211	41	600.763,929 388.797,466	2.938	41	600.763,929 388.797,466	42	600.768,933 388.781,321	16.903	42	600.768,933 388.781,321	43	600.778,051 388.753,803	28.989
43	600.778,051 388.753,803	44	600.785,32 388.732,79	22.235	44	600.785,32 388.732,79	45	600.752,892 388.721,297	34.404	45	600.752,892 388.721,297	46	600.756,985 388.708,385	13.545
46	600.756,985 388.708,385	47	600.760,6 388.696,559	12.366	47	600.760,6 388.696,559	48	600.750,333 388.691,527	11.434	48	600.750,333 388.691,527	49	600.735,989 388.684,233	16.092
49	600.735,989 388.684,233	50	600.715,776 388.673,219	23.019	50	600.715,776 388.673,219	51	600.724,71 388.642,4	32.088	51	600.724,71 388.642,4	52	600.695,58 388.623,27	34.85
52	600.695,58 388.623,27	53	600.672,69 388.610,75	26.09	53	600.672,69 388.610,75	54	600.670,68 388.609,678	2.278	54	600.670,68 388.609,678	55	600.650,719 388.599,036	22.621
55	600.650,719 388.599,036	56	600.646,488 388.597,4	4.536	56	600.646,488 388.597,4	57	600.631,642 388.588,858	17.128	57	600.631,642 388.588,858	58	600.617,05 388.580,47	16.831
58	600.617,05 388.580,47	59	600.586,67 388.562,75	35.17	59	600.586,67 388.562,75	60	600.577,22 388.555,37	11.99	60	600.577,22 388.555,37	61	600.565,28 388.547,13	14.507
61	600.565,28 388.547,13	62	600.567,569 388.544,004	3.874	62	600.567,569 388.544,004	63	600.574,717 388.549,564	9.056	63	600.574,717 388.549,564	64	600.576,333 388.550,822	2.048
64	600.576,333 388.550,822	65	600.587,8 388.560,0	14.688	65	600.587,8 388.560,0	66	600.593,83 388.563,646	7.047	66	600.593,83 388.563,646	67	600.617,393 388.577,895	27.536
67	600.617,393 388.577,895	68	600.617,5 388.577,96	0.125	68	600.617,5 388.577,96	69	600.630,547 388.585,583	15.111	69	600.630,547 388.585,583	70	600.630,719 388.585,683	0.199
70	600.630,719 388.585,683	71	600.633,289 388.586,96	2.87	71	600.633,289 388.586,96	72	600.644,989 388.592,772	13.064	72	600.644,989 388.592,772	73	600.645,086 388.592,846	0.122
73	600.645,086 388.592,846	74	600.661,279 388.600,839	18.058	74	600.661,279 388.600,839	75	600.666,32 388.603,21	5.571	75	600.666,32 388.603,21	76	600.672,357 388.606,324	6.793
76	600.672,357 388.606,324	77	600.672,55 388.606,42	0.216	77	600.672,55 388.606,42	78	600.692,25 388.616,2	21.994	78	600.692,25 388.616,2	79	600.696,324 388.618,277	4.573
79	600.696,324 388.618,277	80	600.696,82 388.618,53	0.557	80	600.696,82 388.618,53	81	600.709,388 388.626,739	15.011	81	600.709,388 388.626,739	82	600.731,07 388.640,9	25.897
82	600.731,07 388.640,9	83	600.729,681 388.646,304	5.58	83	600.729,681 388.646,304	84	600.724,24 388.667,467	21.851	84	600.724,24 388.667,467	85	600.724,621 388.673,217	5.763
85	600.724,621 388.673,217	86	600.724,656 388.673,738	0.522	86	600.724,656 388.673,738	87	600.732,299 388.678,077	8.789	87	600.732,299 388.678,077	88	600.740,202 388.682,564	9.088
88	600.740,202 388.682,564	89	600.741,865 388.683,508	1.912	89	600.741,865 388.683,508	90	600.742,31 388.683,761	0.512	90	600.742,31 388.683,761	91	600.750,192 388.686,958	8.506
91	600.750,192 388.686,958	92	600.762,539 388.691,966	13.324	92	600.762,539 388.691,966	93	600.764,73 388.696,6	5.126	93	600.764,73 388.696,6	94	600.762,838 388.704,128	7.762
94	600.762,838 388.704,128	95	600.760,55 388.713,23	9.385	95	600.760,55 388.713,23	96	600.763,938 388.715,838	4.276	96	600.763,938 388.715,838	97	600.769,668 388.720,248	7.231
97	600.769,668 388.720,248	1	600.774,92 388.724,29	6.627										

** Lungimile segmentelor sunt determinate în planul de proiecție Stereo 70 și sunt rotunjite la 1 milimetru.

*** Distanța dintre puncte este formată din segmente cumulate ce sunt mai mici decât valoarea 1 milimetru.

**DATE DESPRE IMOBILUL NR. 3451**

Oficiul de Cadastru și Publicitate Imobiliară PRAHOVA
Biroul de Cadastru și Publicitate Imobiliară Ploiești

A. Partea I. Descrierea imobilului

TEREN Necunoscut

Adresa: Loc. Urlati, Str Maruntis, Jud. Prahova, T11, De316, T89, De5707

Nr. Crt	Nr cadastral Nr. topografic	Suprafața* (mp)	Observații / Referințe
A1		5.643	Sector cadastral:85 Teren neimprejmuit;

B. Partea II. Proprietari și acte

Inscrieri privitoare la dreptul de proprietate și alte drepturi reale	Referințe
/	
Act Normativ nr. 97, din 10/02/2010 emis de Guvernul Romaniei;	
B1	A1
Intabulare, drept de PROPRIETATE, dobandit prin Lege, cota actuala 1/1	
1) ORASUL URLATI, CIF:2844189	
OBSERVATII: Domeniu Public	

C. Partea III. SARCINI .

Inscrieri privind dezmembramintele dreptului de proprietate, drepturi reale de garanție și sarcini	Referințe
NU SUNT	

Punct început	X / Y	Punct sfârșit	X / Y	Lungime segment	Punct început	X / Y	Punct sfârșit	X / Y	Lungime segment	Punct început	X / Y	Punct sfârșit	X / Y	Lungime segment
10	600.681,327 388.843,55	11	600.682,26 388.843,446	0.939	11	600.682,26 388.843,446	12	600.681,856 388.826,4	17.051	12	600.681,856 388.826,4	13	600.681,526 388.813,347	13.057
13	600.681,526 388.813,347	14	600.678,54 388.790,964	22.581	14	600.678,54 388.790,964	15	600.675,797 388.772,162	19.001	15	600.675,797 388.772,162	16	600.673,39 388.756,322	16.022
16	600.673,39 388.756,322	17	600.671,736 388.749,414	7.103	17	600.671,736 388.749,414	18	600.671,359 388.747,838	1.62	18	600.671,359 388.747,838	19	600.668,545 388.735,071	13.073
19	600.668,545 388.735,071	20	600.667,789 388.731,569	3.583	20	600.667,789 388.731,569	21	600.666,507 388.723,23	8.437	21	600.666,507 388.723,23	22	600.664,704 388.717,821	5.702
22	600.664,704 388.717,821	23	600.662,593 388.714,284	4.119	23	600.662,593 388.714,284	24	600.660,014 388.710,868	4.28	24	600.660,014 388.710,868	25	600.657,447 388.707,8	4.0
25	600.657,447 388.707,8	26	600.654,985 388.706,157	2.96	26	600.654,985 388.706,157	27	600.651,14 388.704,98	4.021	27	600.651,14 388.704,98	28	600.644,957 388.703,454	6.369
28	600.644,957 388.703,454	29	600.638,751 388.701,328	6.56	29	600.638,751 388.701,328	30	600.622,0 388.695,64	17.69	30	600.622,0 388.695,64	31	600.614,11 388.692,83	8.375
31	600.614,11 388.692,83	32	600.606,89 388.689,56	7.926	32	600.606,89 388.689,56	33	600.600,3 388.686,74	7.168	33	600.600,3 388.686,74	34	600.583,85 388.678,81	18.262
34	600.583,85 388.678,81	35	600.570,077 388.672,467	15.163	35	600.570,077 388.672,467	36	600.553,04 388.665,59	18.373	36	600.553,04 388.665,59	37	600.540,69 388.659,23	13.891
37	600.540,69 388.659,23	38	600.529,67 388.653,27	12.528	38	600.529,67 388.653,27	39	600.516,26 388.646,38	15.076	39	600.516,26 388.646,38	40	600.511,74 388.643,97	5.122
40	600.511,74 388.643,97	41	600.508,882 388.642,691	3.131	41	600.508,882 388.642,691	42	600.513,938 388.631,394	12.377	42	600.513,938 388.631,394	43	600.515,193 388.631,956	1.375
43	600.515,193 388.631,956	44	600.514,99 388.632,413	0.5	44	600.514,99 388.632,413	45	600.515,903 388.632,82	1.0	45	600.515,903 388.632,82	46	600.516,31 388.631,907	1.0
46	600.516,31 388.631,907	47	600.515,397 388.631,5	1.0	47	600.515,397 388.631,5	48	600.515,194 388.631,954	0.497	48	600.515,194 388.631,954	49	600.513,939 388.631,392	1.375
49	600.513,939 388.631,392	50	600.521,449 388.614,613	18.383	50	600.521,449 388.614,613	51	600.524,6 388.610,4	5.261	51	600.524,6 388.610,4	52	600.530,255 388.600,197	11.665
52	600.530,255 388.600,197	53	600.532,093 388.601,216	2.102	53	600.532,093 388.601,216	54	600.531,89 388.601,673	0.5	54	600.531,89 388.601,673	55	600.532,803 388.602,08	1.0
55	600.532,803 388.602,08	56	600.533,21 388.601,167	1.0	56	600.533,21 388.601,167	57	600.532,297 388.600,76	1.0	57	600.532,297 388.600,76	58	600.532,094 388.601,214	0.497
58	600.532,094 388.601,214	59	600.530,256 388.600,196	2.101	59	600.530,256 388.600,196	60	600.533,715 388.593,957	7.134	60	600.533,715 388.593,957	61	600.546,323 388.567,687	29.139
61	600.546,323 388.567,687	62	600.547,383 388.568,196	1.176	62	600.547,383 388.568,196	63	600.547,18 388.568,653	0.5	63	600.547,18 388.568,653	64	600.548,093 388.569,06	1.0
64	600.548,093 388.569,06	65	600.548,5 388.568,147	1.0	65	600.548,5 388.568,147	66	600.547,587 388.567,74	1.0	66	600.547,587 388.567,74	67	600.547,384 388.568,194	0.497
67	600.547,384 388.568,194	68	600.546,324 388.567,685	1.176	68	600.546,324 388.567,685	69	600.546,95 388.566,38	1.447	69	600.546,95 388.566,38	70	600.551,5 388.556,25	11.105
70	600.551,5 388.556,25	71	600.563,565 388.534,924	24.502	71	600.563,565 388.534,924	72	600.565,113 388.535,766	1.762	72	600.565,113 388.535,766	73	600.564,91 388.536,223	0.5
73	600.564,91 388.536,223	74	600.565,823 388.536,63	1.0	74	600.565,823 388.536,63	75	600.566,23 388.535,717	1.0	75	600.566,23 388.535,717	76	600.565,317 388.535,31	1.0
76	600.565,317 388.535,31	77	600.565,114 388.535,764	0.497	77	600.565,114 388.535,764	78	600.563,566 388.534,923	1.762	78	600.563,566 388.534,923	79	600.565,05 388.532,3	3.014
79	600.565,05 388.532,3	80	600.570,609 388.521,232	12.386	80	600.570,609 388.521,232	81	600.578,42 388.504,99	18.023	81	600.578,42 388.504,99	82	600.580,211 388.501,144	4.243
82	600.580,211 388.501,144	83	600.581,333 388.501,666	1.237	83	600.581,333 388.501,666	84	600.581,13 388.502,123	0.5	84	600.581,13 388.502,123	85	600.582,043 388.502,53	1.0
85	600.582,043 388.502,53	86	600.582,45 388.501,617	1.0	86	600.582,45 388.501,617	87	600.581,537 388.501,21	1.0	87	600.581,537 388.501,21	88	600.581,334 388.501,664	0.497
88	600.581,334 388.501,664	89	600.580,212 388.501,142	1.237	89	600.580,212 388.501,142	90	600.595,292 388.468,754	35.727	90	600.595,292 388.468,754	91	600.596,113 388.469,136	0.906
91	600.596,113 388.469,136	92	600.595,91 388.469,593	0.5	92	600.595,91 388.469,593	93	600.596,823 388.470,0	1.0	93	600.596,823 388.470,0	94	600.597,23 388.469,087	1.0
94	600.597,23 388.469,087	95	600.596,317 388.468,68	1.0	95	600.596,317 388.468,68	96	600.596,114 388.469,134	0.497	96	600.596,114 388.469,134	97	600.595,293 388.468,752	0.906
97	600.595,293 388.468,752	98	600.598,39 388.462,102	7.336	98	600.598,39 388.462,102	99	600.611,142 388.434,009	30.852	99	600.611,142 388.434,009	100	600.612,193 388.434,486	1.154
100	600.612,193 388.434,486	101	600.611,99 388.434,943	0.5	101	600.611,99 388.434,943	102	600.612,903 388.435,35	1.0	102	600.612,903 388.435,35	103	600.613,31 388.434,437	1.0
103	600.613,31 388.434,437	104	600.612,397 388.434,03	1.0	104	600.612,397 388.434,03	105	600.612,194 388.434,484	0.497	105	600.612,194 388.434,484	106	600.611,142 388.434,007	1.155
106	600.611,142 388.434,007	107	600.626,726 388.399,675	37.703	107	600.626,726 388.399,675	108	600.628,073 388.400,286	1.479	108	600.628,073 388.400,286	109	600.627,87 388.400,743	0.5

Punct început	X / Y	Punct sfârșit	X / Y	Lungime segment	Punct început	X / Y	Punct sfârșit	X / Y	Lungime segment	Punct început	X / Y	Punct sfârșit	X / Y	Lungime segment
109	600.627,87 388.400,743	110	600.628,783 388.401,15	1.0	110	600.628,783 388.401,15	111	600.629,19 388.400,237	1.0	111	600.629,19 388.400,237	112	600.628,277 388.399,83	1.0
112	600.628,277 388.399,83	113	600.628,074 388.400,284	0.497	113	600.628,074 388.400,284	114	600.626,727 388.399,673	1.479	114	600.626,727 388.399,673	115	600.630,681 388.390,962	9.566
115	600.630,681 388.390,962	116	600.642,979 388.364,659	29.036	116	600.642,979 388.364,659	117	600.643,143 388.364,736	0.181	117	600.643,143 388.364,736	118	600.642,94 388.365,193	0.5
118	600.642,94 388.365,193	119	600.643,853 388.365,6	1.0	119	600.643,853 388.365,6	120	600.644,26 388.364,687	1.0	120	600.644,26 388.364,687	121	600.643,347 388.364,28	1.0
121	600.643,347 388.364,28	122	600.643,144 388.364,734	0.497	122	600.643,144 388.364,734	123	600.642,979 388.364,657	0.182	123	600.642,979 388.364,657	124	600.657,836 388.332,881	35.078
124	600.657,836 388.332,881	125	600.658,853 388.333,356	1.122	125	600.658,853 388.333,356	126	600.658,65 388.333,813	0.5	126	600.658,65 388.333,813	127	600.659,563 388.334,22	1.0
127	600.659,563 388.334,22	128	600.659,97 388.333,307	1.0	128	600.659,97 388.333,307	129	600.659,057 388.332,9	1.0	129	600.659,057 388.332,9	130	600.658,854 388.333,354	0.497
130	600.658,854 388.333,354	131	600.657,837 388.332,879	1.122	131	600.657,837 388.332,879	132	600.658,04 388.332,446	0.478	132	600.658,04 388.332,446	133	600.675,16 388.295,829	40.422
133	600.675,16 388.295,829	134	600.682,742 388.301,632	9.548	134	600.682,742 388.301,632	135	600.678,53 388.306,37	6.34	135	600.678,53 388.306,37	136	600.644,121 388.376,892	78.469
136	600.644,121 388.376,892	137	600.567,569 388.544,004	183.811	137	600.567,569 388.544,004	138	600.565,28 388.547,13	3.874	138	600.565,28 388.547,13	139	600.559,61 388.554,36	9.188
139	600.559,61 388.554,36	140	600.553,94 388.564,15	11.313	140	600.553,94 388.564,15	141	600.548,3 388.576,49	13.568	141	600.548,3 388.576,49	142	600.539,72 388.597,23	22.445
142	600.539,72 388.597,23	143	600.529,94 388.615,07	20.345	143	600.529,94 388.615,07	144	600.526,35 388.625,71	11.229	144	600.526,35 388.625,71	145	600.521,88 388.641,04	15.968
145	600.521,88 388.641,04	146	600.529,398 388.645,072	8.531	146	600.529,398 388.645,072	147	600.528,926 388.645,953	0.999	147	600.528,926 388.645,953	148	600.529,807 388.646,426	1.0
148	600.529,807 388.646,426	149	600.530,28 388.645,545	1.0	149	600.530,28 388.645,545	150	600.539,37 388.650,42	10.315	150	600.539,37 388.650,42	151	600.554,1 388.658,2	16.658
151	600.554,1 388.658,2	152	600.557,95 388.659,757	4.153	152	600.557,95 388.659,757	153	600.557,575 388.660,684	1.0	153	600.557,575 388.660,684	154	600.558,502 388.661,059	1.0
154	600.558,502 388.661,059	155	600.558,877 388.660,132	1.0	155	600.558,877 388.660,132	156	600.586,152 388.671,164	29.422	156	600.586,152 388.671,164	157	600.592,866 388.674,105	7.33
157	600.592,866 388.674,105	158	600.592,832 388.674,183	0.085	158	600.592,832 388.674,183	159	600.592,377 388.673,98	0.498	159	600.592,377 388.673,98	160	600.591,97 388.674,893	1.0
160	600.591,97 388.674,893	161	600.592,883 388.675,3	1.0	161	600.592,883 388.675,3	162	600.593,29 388.674,387	1.0	162	600.593,29 388.674,387	163	600.592,834 388.674,183	0.5
163	600.592,834 388.674,183	164	600.592,868 388.674,106	0.084	164	600.592,868 388.674,106	165	600.602,647 388.678,39	10.676	165	600.602,647 388.678,39	166	600.623,966 388.686,76	22.903
166	600.623,966 388.686,76	167	600.627,509 388.687,978	3.747	167	600.627,509 388.687,978	168	600.627,23 388.688,603	0.684	168	600.627,23 388.688,603	169	600.628,143 388.689,01	1.0
169	600.628,143 388.689,01	170	600.628,458 388.688,304	0.773	170	600.628,458 388.688,304	171	600.629,016 388.688,496	0.59	171	600.629,016 388.688,496	172	600.637,603 388.691,358	9.051
172	600.637,603 388.691,358	173	600.648,539 388.694,767	11.455	173	600.648,539 388.694,767	174	600.660,17 388.699,46	12.542	174	600.660,17 388.699,46	175	600.663,02 388.701,46	3.482
175	600.663,02 388.701,46	176	600.664,713 388.703,131	2.379	176	600.664,713 388.703,131	177	600.664,551 388.703,295	0.231	177	600.664,551 388.703,295	178	600.664,218 388.702,924	0.499
178	600.664,218 388.702,924	179	600.663,474 388.703,592	1.0	179	600.663,474 388.703,592	180	600.664,142 388.704,336	1.0	180	600.664,142 388.704,336	181	600.664,886 388.703,668	1.0
181	600.664,886 388.703,668	182	600.664,552 388.703,296	0.5	182	600.664,552 388.703,296	183	600.664,714 388.703,132	0.231	183	600.664,714 388.703,132	184	600.668,45 388.706,82	5.25
184	600.668,45 388.706,82	185	600.670,06 388.709,22	2.89	185	600.670,06 388.709,22	186	600.672,0 388.711,9	3.308	186	600.672,0 388.711,9	187	600.672,85 388.713,08	1.454
187	600.672,85 388.713,08	188	600.674,425 388.721,5	8.566	188	600.674,425 388.721,5	189	600.673,885 388.721,601	0.549	189	600.673,885 388.721,601	190	600.673,818 388.721,107	0.499
190	600.673,818 388.721,107	191	600.672,827 388.721,242	1.0	191	600.672,827 388.721,242	192	600.672,962 388.722,233	1.0	192	600.672,962 388.722,233	193	600.673,953 388.722,098	1.0
193	600.673,953 388.722,098	194	600.673,885 388.721,602	0.501	194	600.673,885 388.721,602	195	600.674,425 388.721,502	0.549	195	600.674,425 388.721,502	196	600.674,96 388.724,36	2.908
196	600.674,96 388.724,36	197	600.679,72 388.744,94	21.123	197	600.679,72 388.744,94	198	600.682,022 388.756,771	12.053	198	600.682,022 388.756,771	199	600.681,363 388.756,868	0.666
199	600.681,363 388.756,868	200	600.681,508 388.757,857	1.0	200	600.681,508 388.757,857	201	600.682,213 388.757,754	0.712	201	600.682,213 388.757,754	202	600.684,712 388.770,6	13.087
202	600.684,712 388.770,6	203	600.684,978 388.774,176	3.586	203	600.684,978 388.774,176	204	600.688,392 388.788,648	14.869	204	600.688,392 388.788,648	205	600.688,828 388.792,287	3.665
205	600.688,828 388.792,287	206	600.688,46 388.792,331	0.371	206	600.688,46 388.792,331	207	600.688,453 388.791,833	0.498	207	600.688,453 388.791,833	208	600.687,453 388.791,847	1.0

Punct început	X / Y	Punct sfârșit	X / Y	Lungime segment	Punct început	X / Y	Punct sfârșit	X / Y	Lungime segment	Punct început	X / Y	Punct sfârșit	X / Y	Lungime segment
208	600.687,453 388.791,847	209	600.687,467 388.792,847	1.0	209	600.687,467 388.792,847	210	600.688,467 388.792,833	1.0	210	600.688,467 388.792,833	211	600.688,46 388.792,333	0.5
211	600.688,46 388.792,333	212	600.688,828 388.792,289	0.371	212	600.688,828 388.792,289	213	600.688,88 388.792,72	0.434	213	600.688,88 388.792,72	214	600.689,607 388.799,404	6.723
214	600.689,607 388.799,404	215	600.689,6 388.807,624	8.22	215	600.689,6 388.807,624	216	600.690,106 388.828,539	20.92 1	216	600.690,106 388.828,539	217	600.690,02 388.828,541	0.086
217	600.690,02 388.828,541	218	600.690,013 388.828,043	0.498	218	600.690,013 388.828,043	219	600.689,013 388.828,057	1.0	219	600.689,013 388.828,057	220	600.689,027 388.829,057	1.0
220	600.689,027 388.829,057	221	600.690,027 388.829,043	1.0	221	600.690,027 388.829,043	222	600.690,02 388.828,543	0.5	222	600.690,02 388.828,543	223	600.690,106 388.828,541	0.086
223	600.690,106 388.828,541	224	600.690,172 388.831,266	2.726	224	600.690,172 388.831,266	225	600.690,366 388.834,739	3.478	225	600.690,366 388.834,739	226	600.691,388 388.845,931	11.23 9
226	600.691,388 388.845,931	227	600.692,548 388.849,66	3.905	227	600.692,548 388.849,66	228	600.700,739 388.860,254	13.39 1	228	600.700,739 388.860,254	229	600.700,379 388.860,533	0.455
229	600.700,379 388.860,533	230	600.700,045 388.860,164	0.498	230	600.700,045 388.860,164	231	600.699,304 388.860,835	1.0	231	600.699,304 388.860,835	232	600.699,975 388.861,576	1.0
232	600.699,975 388.861,576	233	600.700,716 388.860,905	1.0	233	600.700,716 388.860,905	234	600.700,38 388.860,534	0.501	234	600.700,38 388.860,534	235	600.700,741 388.860,256	0.456
235	600.700,741 388.860,256	236	600.702,802 388.862,922	3.37	236	600.702,802 388.862,922	237	600.692,265 388.865,969	10.96 9	237	600.692,265 388.865,969	1	600.692,262 388.865,967	0.004

** Lungimile segmentelor sunt determinate în planul de proiecție Stereo 70 și sunt rotunjite la 1 milimetru.

*** Distanța dintre puncte este formată din segmente cumulate ce sunt mai mici decât valoarea 1 milimetru.

**DATE DESPRE IMOBILUL NR. 3452**

Oficiul de Cadastru și Publicitate Imobiliară PRAHOVA
Biroul de Cadastru și Publicitate Imobiliară Ploiești

A. Partea I. Descrierea imobilului

TEREN Extravilan

Adresa: Jud. Prahova, T 89,De5719

Nr. Crt	Nr cadastral Nr. topografic	Suprafața* (mp)	Observații / Referințe
A1		798	Sector cadastral:85 Teren neimprejmuit;

B. Partea II. Proprietari și acte

Inscrieri privitoare la dreptul de proprietate și alte drepturi reale		Referințe
/		
Act Normativ nr. 7, din 13/03/1996 emis de Parlamentul Romaniei;		
B1	Intabulare, drept de PROPRIETATE, dobandit prin Lege, cota actuala 1/1 1) NEIDENTIFICAT NEIDENTIFICAT	A1
B2	Se noteaza PROPRIETAR NEIDENTIFICAT- conform art. 13, alin. 15 din Legea 7/1996	A1

C. Partea III. SARCINI .

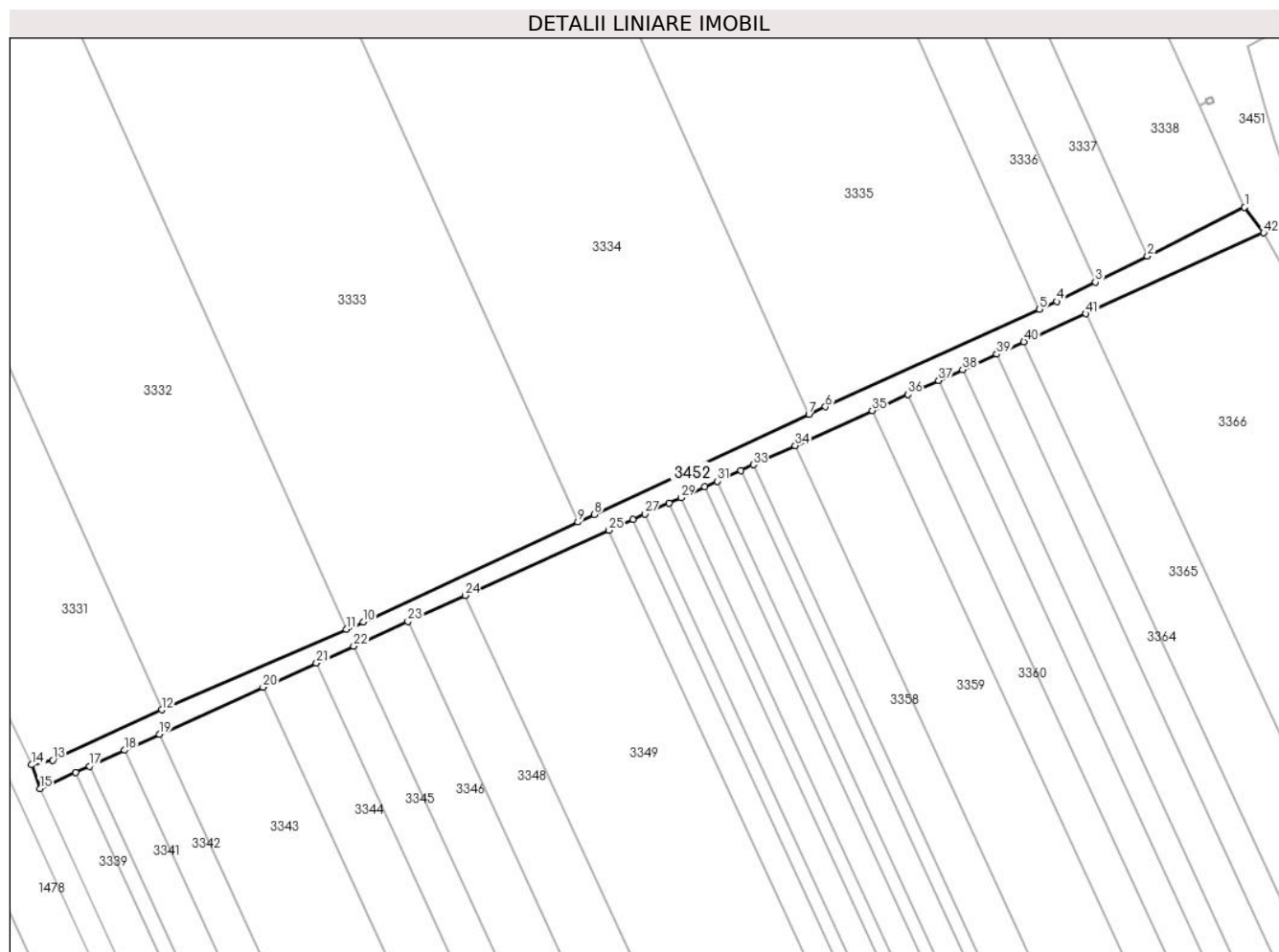
Inscrieri privind dezmembramintele dreptului de proprietate, drepturi reale de garanție și sarcini	Referințe
NU SUNT	

Anexa Nr. 1 La Partea I

Teren

Nr cadastral	Suprafața (mp)*	Observații / Referințe
	798	

* Suprafața este determinată în planul de proiecție Stereo 70.



Date referitoare la teren

Crt	Categorie folosință	Intravilan	Suprafața (mp)	Tarla	Parcelă	Nr. topo	Observații / Referințe
1	drum	NU	798	89	5719	-	

Lungime Segmente

1) Valorile lungimilor segmentelor sunt obținute din proiecție în plan.

Punct început	X / Y	Punct sfârșit	X / Y	Lungime segment	Punct început	X / Y	Punct sfârșit	X / Y	Lungime segment	Punct început	X / Y	Punct sfârșit	X / Y	Lungime segment
1	600.521,449 388.614,613	2	600.505,449 388.606,597	17.896	2	600.505,449 388.606,597	3	600.496,859 388.602,293	9.608	3	600.496,859 388.602,293	4	600.490,512 388.599,113	7.099
4	600.490,512 388.599,113	5	600.487,647 388.597,811	3.147	5	600.487,647 388.597,811	6	600.452,375 388.581,778	38.745	6	600.452,375 388.581,778	7	600.449,648 388.580,509	3.008
7	600.449,648 388.580,509	8	600.414,296 388.564,058	38.992	8	600.414,296 388.564,058	9	600.411,576 388.562,792	3.0	9	600.411,576 388.562,792	10	600.376,222 388.546,331	38.998
10	600.376,222 388.546,331	11	600.373,47 388.545,132	3.002	11	600.373,47 388.545,132	12	600.343,027 388.531,872	33.205	12	600.343,027 388.531,872	13	600.325,045 388.523,576	19.803
13	600.325,045 388.523,576	14	600.321,567 388.522,818	3.56	14	600.321,567 388.522,818	15	600.322,92 388.518,9	4.145	15	600.322,92 388.518,9	16	600.328,817 388.521,576	6.476
16	600.328,817 388.521,576	17	600.331,111 388.522,616	2.519	17	600.331,111 388.522,616	18	600.336,872 388.525,23	6.326	18	600.336,872 388.525,23	19	600.342,636 388.527,845	6.329

Punct început	X / Y	Punct sfârșit	X / Y	Lungime segment	Punct început	X / Y	Punct sfârșit	X / Y	Lungime segment	Punct început	X / Y	Punct sfârșit	X / Y	Lungime segment
19	600.342,636 388.527,845	20	600.359,715 388.535,593	18.754	20	600.359,715 388.535,593	21	600.368,494 388.539,577	9.641	21	600.368,494 388.539,577	22	600.374,644 388.542,367	6.753
22	600.374,644 388.542,367	23	600.383,576 388.546,419	9.808	23	600.383,576 388.546,419	24	600.393,021 388.550,704	10.372	24	600.393,021 388.550,704	25	600.416,689 388.561,442	25.99
25	600.416,689 388.561,442	26	600.420,641 388.563,235	4.34	26	600.420,641 388.563,235	27	600.422,622 388.564,134	2.175	27	600.422,622 388.564,134	28	600.426,575 388.565,927	4.341
28	600.426,575 388.565,927	29	600.428,567 388.566,831	2.188	29	600.428,567 388.566,831	30	600.432,496 388.568,613	4.314	30	600.432,496 388.568,613	31	600.434,521 388.569,532	2.224
31	600.434,521 388.569,532	32	600.438,451 388.571,315	4.316	32	600.438,451 388.571,315	33	600.440,486 388.572,239	2.235	33	600.440,486 388.572,239	34	600.447,392 388.575,372	7.583
34	600.447,392 388.575,372	35	600.460,098 388.581,136	13.952	35	600.460,098 388.581,136	36	600.465,979 388.583,804	6.458	36	600.465,979 388.583,804	37	600.471,023 388.586,093	5.539
37	600.471,023 388.586,093	38	600.474,967 388.587,882	4.331	38	600.474,967 388.587,882	39	600.480,59 388.590,433	6.175	39	600.480,59 388.590,433	40	600.485,071 388.592,466	4.921
40	600.485,071 388.592,466	41	600.495,286 388.597,101	11.217	41	600.495,286 388.597,101	42	600.524,6 388.610,4	32.19	42	600.524,6 388.610,4	1	600.521,449 388.614,613	5.261

** Lungimile segmentelor sunt determinate în planul de proiecție Stereo 70 și sunt rotunjite la 1 milimetru.

*** Distanța dintre puncte este formată din segmente cumulate ce sunt mai mici decât valoarea 1 milimetru.

**DATE DESPRE IMOBILUL NR. 3453**

Oficiul de Cadastru și Publicitate Imobiliară PRAHOVA
Biroul de Cadastru și Publicitate Imobiliară Ploiești

A. Partea I. Descrierea imobilului

TEREN Necunoscut

Adresa: Loc. Urlati, Jud. Prahova, T 90,De5728,5721

Nr. Crt	Nr cadastral Nr. topografic	Suprafața* (mp)	Observații / Referințe
A1		3.418	Sector cadastral:85 Teren neimprejmuit;

B. Partea II. Proprietari și acte

Inscrieri privitoare la dreptul de proprietate și alte drepturi reale		Referințe
/		
Act Normativ nr. 7, din 13/03/1996 emis de Parlamentul Romaniei;		
B1	Intabulare, drept de PROPRIETATE, dobandit prin Lege, cota actuala 1/1 1) NEIDENTIFICAT NEIDENTIFICAT	A1
B2	Se noteaza PROPRIETAR NEIDENTIFICAT- conform art. 13, alin. 15 din Legea 7/1996	A1

C. Partea III. SARCINI .

Inscrieri privind dezmembramintele dreptului de proprietate, drepturi reale de garanție și sarcini	Referințe
NU SUNT	

Anexa Nr. 1 La Partea I

Teren

Nr cadastral	Suprafața (mp)*	Observații / Referințe
	3.418	

* Suprafața este determinată în planul de proiecție Stereo 70.



Date referitoare la teren

Crt	Categorie folosință	Intravilan	Suprafața (mp)	Tarla	Parcelă	Nr. topo	Observații / Referințe
1	drum	DA	308	90	5728,5721	-	
2	drum	NU	2.816	90	5728,5721	-	
3	drum	DA	137	90	5728,5721	-	
4	drum	DA	79	90	5728,5721	-	
5	drum	DA	78	90	5728,5721	-	

Lungime Segmente

1) Valorile lungimilor segmentelor sunt obținute din proiecție în plan.

Punct început	X / Y	Punct sfârșit	X / Y	Lungime segment
1	600.562,846 388.904,257	2	600.556,47 388.900,21	7.552
2	600.556,47 388.900,21	3	600.528,02 388.887,149	31.305
3	600.528,02 388.887,149	4	600.499,239 388.873,936	31.669
4	600.499,239 388.873,936	5	600.481,005 388.865,656	20.026
5	600.481,005 388.865,656	6	600.465,816 388.858,753	16.684
6	600.465,816 388.858,753	7	600.447,947 388.850,632	19.628
7	600.447,947 388.850,632	8	600.434,608 388.844,57	14.652
8	600.434,608 388.844,57	9	600.360,701 388.810,603	81.339
9	600.360,701 388.810,603	10	600.239,169 388.755,161	133.581

Punct început	X / Y	Punct sfârșit	X / Y	Lungime segment	Punct început	X / Y	Punct sfârșit	X / Y	Lungime segment	Punct început	X / Y	Punct sfârșit	X / Y	Lungime segment
10	600.239,169 388.755,161	11	600.234,761 388.772,696	18.081	11	600.234,761 388.772,696	12	600.233,245 388.783,338	10.749	12	600.233,245 388.783,338	13	600.231,09 388.812,43	29.172
13	600.231,09 388.812,43	14	600.227,56 388.830,65	18.559	14	600.227,56 388.830,65	15	600.229,026 388.842,771	12.209	15	600.229,026 388.842,771	16	600.221,301 388.840,184	8.147
16	600.221,301 388.840,184	17	600.223,656 388.834,246	6.388	17	600.223,656 388.834,246	18	600.225,639 388.816,561	17.796	18	600.225,639 388.816,561	19	600.228,562 388.796,746	20.029
19	600.228,562 388.796,746	20	600.230,237 388.782,164	14.678	20	600.230,237 388.782,164	21	600.233,4 388.760,149	22.241	21	600.233,4 388.760,149	22	600.236,872 388.734,222	26.158
22	600.236,872 388.734,222	23	600.239,544 388.715,195	19.214	23	600.239,544 388.715,195	24	600.237,018 388.713,256	3.184	24	600.237,018 388.713,256	25	600.223,903 388.710,988	13.31
25	600.223,903 388.710,988	26	600.210,32 388.709,09	13.715	26	600.210,32 388.709,09	27	600.212,51 388.704,23	5.331	27	600.212,51 388.704,23	28	600.219,51 388.706,56	7.378
28	600.219,51 388.706,56	29	600.237,89 388.707,89	18.428	29	600.237,89 388.707,89	30	600.242,47 388.711,15	5.622	30	600.242,47 388.711,15	31	600.243,995 388.717,304	6.34
31	600.243,995 388.717,304	32	600.241,0 388.735,433	18.375	32	600.241,0 388.735,433	33	600.239,23 388.746,77	11.474	33	600.239,23 388.746,77	34	600.240,14 388.752,2	5.506
34	600.240,14 388.752,2	35	600.244,113 388.753,927	4.332	35	600.244,113 388.753,927	36	600.257,423 388.760,279	14.748	36	600.257,423 388.760,279	37	600.271,908 388.766,324	15.696
37	600.271,908 388.766,324	38	600.273,216 388.766,94	1.446	38	600.273,216 388.766,94	39	600.285,541 388.772,748	13.625	39	600.285,541 388.772,748	40	600.301,97 388.780,49	18.162
40	600.301,97 388.780,49	41	600.304,569 388.781,663	2.851	41	600.304,569 388.781,663	42	600.356,58 388.805,14	57.064	42	600.356,58 388.805,14	43	600.359,549 388.806,494	3.263
43	600.359,549 388.806,494	44	600.371,507 388.811,945	13.142	44	600.371,507 388.811,945	45	600.381,867 388.816,668	11.386	45	600.381,867 388.816,668	46	600.385,707 388.818,419	4.22
46	600.385,707 388.818,419	47	600.426,974 388.837,231	45.353	47	600.426,974 388.837,231	48	600.466,145 388.855,353	43.16	48	600.466,145 388.855,353	49	600.467,199 388.855,84	1.161
49	600.467,199 388.855,84	50	600.477,391 388.860,532	11.22	50	600.477,391 388.860,532	51	600.478,026 388.860,837	0.704	51	600.478,026 388.860,837	52	600.493,07 388.868,06	16.688
52	600.493,07 388.868,06	53	600.512,913 388.877,255	21.87	53	600.512,913 388.877,255	54	600.515,502 388.878,468	2.859	54	600.515,502 388.878,468	55	600.518,091 388.879,681	2.859
55	600.518,091 388.879,681	56	600.520,679 388.880,893	2.858	56	600.520,679 388.880,893	57	600.523,268 388.882,106	2.859	57	600.523,268 388.882,106	58	600.526,82 388.883,77	3.922
58	600.526,82 388.883,77	59	600.557,59 388.897,71	33.78	59	600.557,59 388.897,71	60	600.565,32 388.880,7	18.684	60	600.565,32 388.880,7	61	600.563,56 388.860,21	20.565
61	600.563,56 388.860,21	62	600.565,15 388.848,42	11.897	62	600.565,15 388.848,42	63	600.566,71 388.834,92	13.59	63	600.566,71 388.834,92	64	600.567,7 388.820,69	14.264
64	600.567,7 388.820,69	65	600.554,137 388.814,369	14.964	65	600.554,137 388.814,369	66	600.551,547 388.813,162	2.857	66	600.551,547 388.813,162	67	600.548,956 388.811,954	2.859
67	600.548,956 388.811,954	68	600.546,365 388.810,746	2.859	68	600.546,365 388.810,746	69	600.543,773 388.809,539	2.859	69	600.543,773 388.809,539	70	600.523,95 388.800,3	21.87
70	600.523,95 388.800,3	71	600.536,28 388.768,23	34.359	71	600.536,28 388.768,23	72	600.536,32 388.762,67	5.56	72	600.536,32 388.762,67	73	600.535,06 388.759,6	3.319
73	600.535,06 388.759,6	74	600.526,298 388.754,912	9.937	74	600.526,298 388.754,912	75	600.526,07 388.754,79	0.259	75	600.526,07 388.754,79	76	600.515,86 388.749,67	11.422
76	600.515,86 388.749,67	77	600.514,602 388.749,024	1.414	77	600.514,602 388.749,024	78	600.476,32 388.729,37	43.032	78	600.476,32 388.729,37	79	600.476,02 388.728,89	0.566
79	600.476,02 388.728,89	80	600.438,218 388.712,226	41.312	80	600.438,218 388.712,226	81	600.434,985 388.710,707	3.572	81	600.434,985 388.710,707	82	600.431,166 388.708,911	4.22
82	600.431,166 388.708,911	83	600.420,86 388.704,068	11.387	83	600.420,86 388.704,068	84	600.408,966 388.698,478	13.142	84	600.408,966 388.698,478	85	600.405,2 388.696,446	4.279
85	600.405,2 388.696,446	86	600.364,289 388.678,108	44.833	86	600.364,289 388.678,108	87	600.354,401 388.673,614	10.861	87	600.354,401 388.673,614	88	600.335,35 388.664,75	21.012
88	600.335,35 388.664,75	89	600.322,996 388.659,003	13.625	89	600.322,996 388.659,003	90	600.294,094 388.645,555	31.877	90	600.294,094 388.645,555	91	600.284,823 388.641,242	10.225
91	600.284,823 388.641,242	92	600.261,24 388.630,27	26.01	92	600.261,24 388.630,27	93	600.262,382 388.627,469	3.025	93	600.262,382 388.627,469	94	600.274,363 388.633,17	13.268
94	600.274,363 388.633,17	95	600.292,485 388.641,74	20.046	95	600.292,485 388.641,74	96	600.293,618 388.642,26	1.247	96	600.293,618 388.642,26	97	600.323,636 388.656,471	33.212
97	600.323,636 388.656,471	98	600.325,1 388.657,164	1.62	98	600.325,1 388.657,164	99	600.361,712 388.674,198	40.381	99	600.361,712 388.674,198	100	600.363,186 388.674,884	1.626
100	600.363,186 388.674,884	101	600.399,782 388.691,919	40.367	101	600.399,782 388.691,919	102	600.401,243 388.692,599	1.611	102	600.401,243 388.692,599	103	600.437,904 388.708,947	40.141
103	600.437,904 388.708,947	104	600.439,141 388.709,499	1.355	104	600.439,141 388.709,499	105	600.447,349 388.712,909	8.888	105	600.447,349 388.712,909	106	600.456,216 388.716,592	9.601
106	600.456,216 388.716,592	107	600.473,836 388.723,912	19.08	107	600.473,836 388.723,912	108	600.485,042 388.699,768	26.618	108	600.485,042 388.699,768	109	600.495,69 388.672,164	29.586

Punct început	X / Y	Punct sfârșit	X / Y	Lungime segment	Punct început	X / Y	Punct sfârșit	X / Y	Lungime segment	Punct început	X / Y	Punct sfârșit	X / Y	Lungime segment
109	600.495,69 388.672,164	110	600.508,882 388.642,691	32.291	110	600.508,882 388.642,691	111	600.511,74 388.643,97	3.131	111	600.511,74 388.643,97	112	600.501,24 388.666,55	24.902
112	600.501,24 388.666,55	113	600.498,81 388.672,96	6.855	113	600.498,81 388.672,96	114	600.492,936 388.686,942	15.166	114	600.492,936 388.686,942	115	600.487,48 388.700,161	14.301
115	600.487,48 388.700,161	116	600.480,95 388.715,47	16.644	116	600.480,95 388.715,47	117	600.478,23 388.726,48	11.341	117	600.478,23 388.726,48	118	600.480,68 388.728,44	3.138
118	600.480,68 388.728,44	119	600.482,88 388.729,8	2.586	119	600.482,88 388.729,8	120	600.496,13 388.736,63	14.907	120	600.496,13 388.736,63	121	600.497,807 388.737,48	1.88
121	600.497,807 388.737,48	122	600.508,776 388.743,041	12.298	122	600.508,776 388.743,041	123	600.523,07 388.749,81	15.816	123	600.523,07 388.749,81	124	600.541,3 388.760,87	21.323
124	600.541,3 388.760,87	125	600.526,8 388.797,97	39.833	125	600.526,8 388.797,97	126	600.541,49 388.805,07	16.316	126	600.541,49 388.805,07	127	600.559,45 388.812,39	19.394
127	600.559,45 388.812,39	128	600.568,398 388.815,578	9.499	128	600.568,398 388.815,578	129	600.571,529 388.816,693	3.324	129	600.571,529 388.816,693	130	600.567,178 388.849,559	33.153
130	600.567,178 388.849,559	131	600.565,378 388.866,422	16.959	131	600.565,378 388.866,422	132	600.567,595 388.872,076	6.073	132	600.567,595 388.872,076	133	600.568,0 388.880,71	8.643
133	600.568,0 388.880,71	134	600.567,08 388.895,6	14.918	134	600.567,08 388.895,6	1	600.562,846 388.904,257	9.637					

** Lungimile segmentelor sunt determinate în planul de proiecție Stereo 70 și sunt rotunjite la 1 milimetru.

*** Distanța dintre puncte este formată din segmente cumulate ce sunt mai mici decât valoarea 1 milimetru.

**DATE DESPRE IMOBILUL NR. 3454**

Oficiul de Cadastru și Publicitate Imobiliară PRAHOVA
Biroul de Cadastru și Publicitate Imobiliară Ploiești

A. Partea I. Descrierea imobilului

TEREN Intravilan

Adresa: Loc. Urlati, Jud. Prahova, T 11, Cc316/1

Nr. Crt	Nr cadastral Nr. topografic	Suprafața* (mp)	Observații / Referințe
A1		16	Sector cadastral:85 Teren neimprejmuit;

B. Partea II. Proprietari și acte

Inscrieri privitoare la dreptul de proprietate și alte drepturi reale		Referințe
/		
Act Normativ nr. 7, din 13/03/1996 emis de Parlamentul Romaniei;		
B1	Intabulare, drept de PROPRIETATE, dobandit prin Lege, cota actuala 1/1 1) NEIDENTIFICAT NEIDENTIFICAT	A1
B2	Se noteaza PROPRIETAR NEIDENTIFICAT- conform art. 13, alin. 15 din Legea 7/1996	A1

C. Partea III. SARCINI .

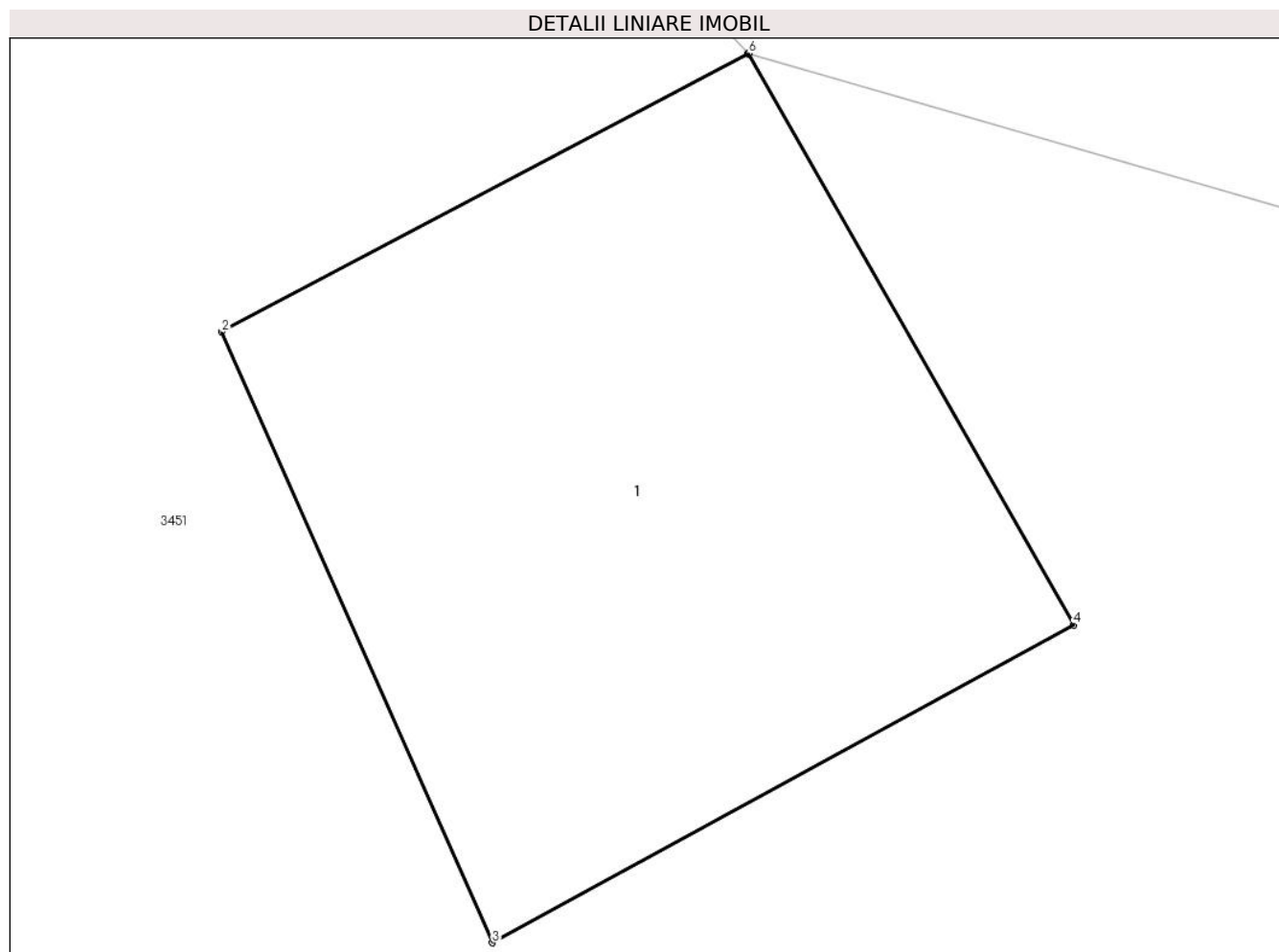
Inscrieri privind dezmembramintele dreptului de proprietate, drepturi reale de garanție și sarcini	Referințe
NU SUNT	

Anexa Nr. 1 La Partea I

Teren

Nr cadastral	Suprafața (mp)*	Observații / Referințe
	16	

* Suprafața este determinată în planul de proiecție Stereo 70.



Date referitoare la teren

Crt	Categorie folosință	Intravilan	Suprafața (mp)	Tarla	Parcelă	Nr. topo	Observații / Referințe
1	curți constructii	DA	16	11	316/1	-	

Date referitoare la construcții

Crt	Număr	Destinație construcție	Supraf. (mp)	Situație juridică	Observații / Referințe
A1.1		constructii anexa	16	Fara acte	Nr. niveluri:1; S. construita la sol:16 mp; S. construita desfasurata:16 mp; Fantana

Lungime Segmente

1) Valorile lungimilor segmentelor sunt obținute din proiecție în plan.

Punct început	X / Y	Punct sfârșit	X / Y	Lungime segment (** (m)
1	600.692,26 388.865,97	2	600.689,01 388.864,25	3.677
2	600.689,01 388.864,25	3	600.690,68 388.860,48	4.123
3	600.690,68 388.860,48	4	600.694,27 388.862,44	4.09
4	600.694,27 388.862,44	5	600.692,262 388.865,967	4.059

Punct început	X / Y	Punct sfârșit	X / Y	Lungime segment (** (m)
5	600.692,262 388.865,967	6	600.692,265 388.865,969	0.004
6	600.692,265 388.865,969	1	600.692,26 388.865,97	0.005

** Lungimile segmentelor sunt determinate în planul de proiecție Stereo 70 și sunt rotunjite la 1 milimetru.

*** Distanța dintre puncte este formată din segmente cumulate ce sunt mai mici decât valoarea 1 milimetru.



DATE DESPRE IMOBILUL NR. 3455

Oficiul de Cadastru și Publicitate Imobiliară PRAHOVA
Biroul de Cadastru și Publicitate Imobiliară Ploiești

A. Partea I. Descrierea imobilului

TEREN Intravilan

Adresa: Loc. Urlati, Jud. Prahova, T 11,Cc316/2

Nr. Crt	Nr cadastral Nr. topografic	Suprafața* (mp)	Observații / Referințe
A1		1	Sector cadastral:85 Teren neimpregmuit;

Construcții

Crt	Nr cadastral Nr. topografic	Adresa	Observații / Referințe
A1.1		Loc. Urlati, Jud. Prahova, T 11,Cc316/2	Nr. niveluri:1; S. construita la sol:1 mp; S. construita desfasurata:1 mp; CIE

B. Partea II. Proprietari și acte

Inscrieri privitoare la dreptul de proprietate și alte drepturi reale		Referințe
/		
Act Normativ nr. 123, din 10/07/2012 emis de Parlamentul Romaniei;		
B1	Intabulare, drept de PROPRIETATE, dobandit prin Lege, cota actuala 1/1 1) STATUL ROMAN , CIF:9999999999999 <i>OBSERVATII: Domeniu public</i>	A1
Act Normativ nr. 980, din 16/12/2015 emis de Guvernul Romaniei;		
B2	Intabulare, drept de ADMINISTRARE, dobandit prin Lege, cota actuala 1/1 1) MINISTERUL ECONOMIEI, ENERGIEI SI MEDIULUI DE AFACERI , CIF:9999999999999	A1
Act Administrativ nr. 9, din 07/10/2005 emis de Ministerul Economiei si Comertului (act aditional nr. 1/10.06.2008 emis de MINISTERUL ECONOMIEI SI FINANTELOR , act aditional nr. 2/18.06.2015 emis de MINISTERUL ENERGIEI, INTEPRINDERILOR MICI SI MIJLOCII SI MEDIULUI DE AFACERI , act aditional nr. 3/10.02.2016 emis de MINISTERUL ENERGIEI , act aditional nr. 4/02.03.2017 emis de MINISTERUL ENERGIEI, Act aditional nr. 5/2020, Act aditional nr. 6/30.10.2020, Certificat de Inregistrare a Societatii,, DISTRIBUTIE ENERGIE ELECTRICA" SA emis de ORC Cluj la data de 27.02.2002, H.G.R nr. 1342/2001 privind reorganizarea Societatii Comerciale de Distributie si Furnizare a Energiei Electrice „Electrica” SA, Protocol 6045 /12.04.2002 incheiat intre Societatea Comerciala de Distributie si Furnizare a Energiei Electrice „Electrica” SA si Societatea Comerciala Filiala de distributie si Furnizare a Energiei Electrice „Electrica Muntenia Nord” SA, Incheiere de indreptare eroare materiala civila emisa de Tribunalul Comercial Cluj la data de 26 .11.2020, Certificat de Inregistrare mentiuni nr.128194/15.12.2020 emis de ORC Cluj, Certificat de Inregistrare a Societatii,, DISTRIBUTIE ENERGIE ELECTRICA SA " emis de ORC Cluj la data de 31.12.2020, Certificat de Înregistrare mențiuni nr.802/07.02 .2021 emis de ORC Cluj, Certificat de Inregistrare a SUCURSALEI DE DISTRIBUTIE A ENERGIEI ELECTRICE PLOIESTI, emis de ORC Prahova la data de 28.03.2002, Certificat de radiere a Societatii de Distributie a Energiei Electrice Muntenia Nord SA nr.83302 din 31.12.2020.);		
B3	Intabulare, drept de CONCESIUNE, dobandit prin Lege, cota actuala 1/1 1) DISTRIBUTIE ENERGIE ELECTRICA ROMANIA SA , CIF:14476722, prin Sucursala de Distributie a Energiei Electrice Prahova <i>OBSERVATII: prin Sucursala de Distributie a Energiei Electrice Prahova</i>	A1
Act Normativ nr. 1342, din 27/12/2001 emis de Guvernul Romaniei (Protocol 6045/12.04.2022);		
B4	Intabulare, drept de PROPRIETATE, dobandit prin Lege, cota actuala 1/1 DISTRIBUTIE ENERGIE ELECTRICA ROMANIA SA , CIF:14476722, prin Sucursala de Distributie a Energiei Electrice Prahova 1) Energiei Electrice Prahova <i>OBSERVATII: prin Sucursala de Distributie a Energiei Electrice Prahova</i>	A1.1

C. Partea III. SARCINI .

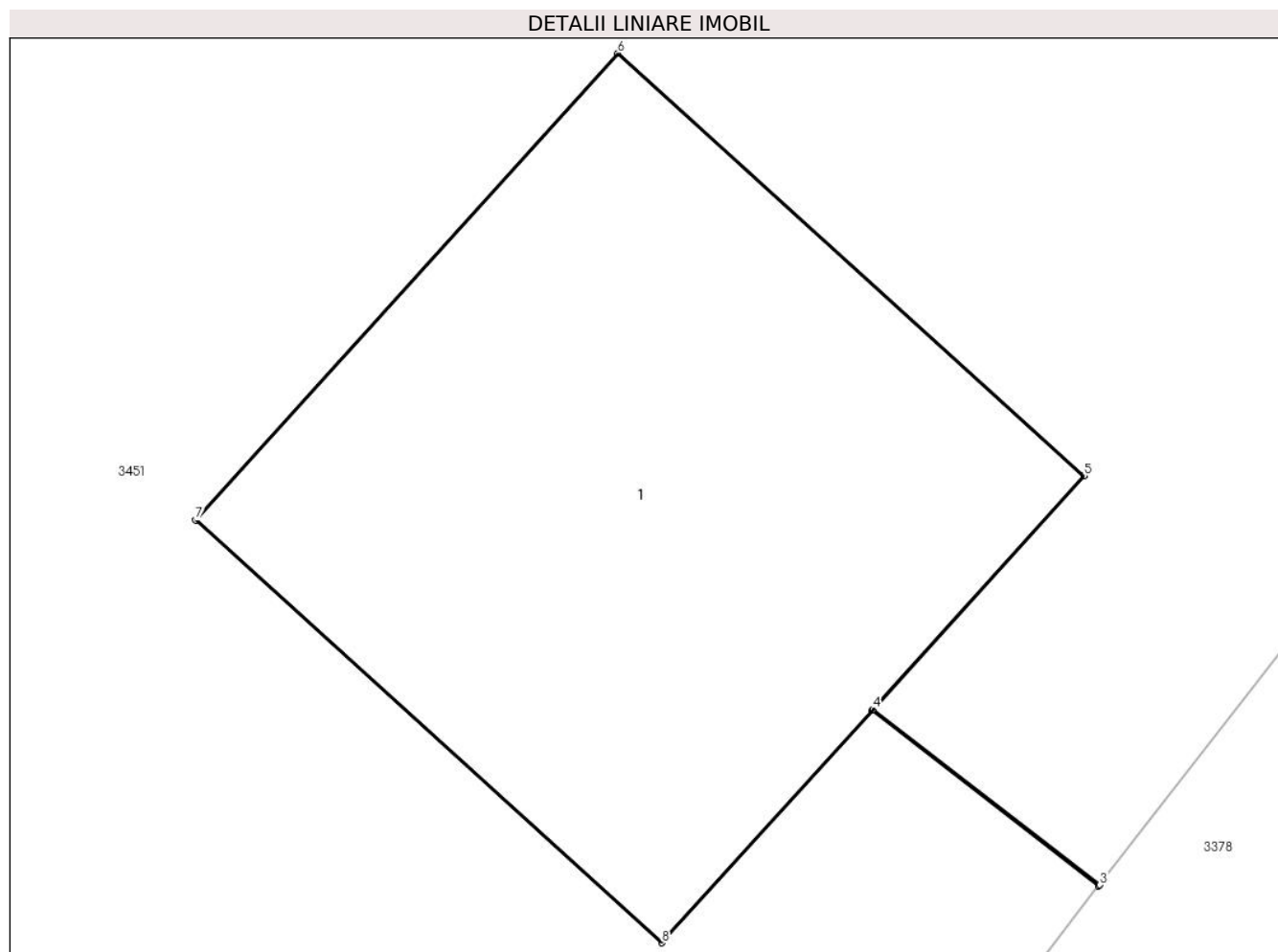
Inscrieri privind dezmembramintele dreptului de proprietate, drepturi reale de garanție și sarcini	Referințe
NU SUNT	

Anexa Nr. 1 La Partea I

Teren

Nr cadastral	Suprafața (mp)*	Observații / Referințe
	1	

* Suprafața este determinată în planul de proiecție Stereo 70.



Date referitoare la teren

Crt	Categorie folosință	Intra vilan	Suprafața (mp)	Tarla	Parcelă	Nr. topo	Observații / Referințe
1	curți constructii	DA	1	11	316/2	-	

Date referitoare la construcții

Crt	Număr	Destinație construcție	Supraf. (mp)	Situație juridică	Observații / Referințe
A1.1		construcții industriale și edilitare	1	Cu acte	Nr. niveluri:1; S. construita la sol:1 mp; S. construita desfasurata:1 mp; CIE

Lungime Segmente

1) Valorile lungimilor segmentelor sunt obținute din proiecție în plan.

Punct început	X / Y	Punct sfârșit	X / Y	Lungime segment (** (m))
1	600.700,379 388.860,533	2	600.700,739 388.860,254	0.455
2	600.700,739 388.860,254	3	600.700,741 388.860,256	0.003
3	600.700,741 388.860,256	4	600.700,38 388.860,534	0.456

Punct început	X / Y	Punct sfârșit	X / Y	Lungime segment (** (m)
4	600.700,38 388.860,534	5	600.700,716 388.860,905	0.501
5	600.700,716 388.860,905	6	600.699,975 388.861,576	1.0
6	600.699,975 388.861,576	7	600.699,304 388.860,835	1.0
7	600.699,304 388.860,835	8	600.700,045 388.860,164	1.0
8	600.700,045 388.860,164	1	600.700,379 388.860,533	0.498

** Lungimile segmentelor sunt determinate în planul de proiecție Stereo 70 și sunt rotunjite la 1 milimetru.

*** Distanța dintre puncte este formată din segmente cumulate ce sunt mai mici decât valoarea 1 milimetru.



DATE DESPRE IMOBILUL NR. 3456

Oficiul de Cadastru și Publicitate Imobiliară PRAHOVA
Biroul de Cadastru și Publicitate Imobiliară Ploiești

A. Partea I. Descrierea imobilului

TEREN Intravilan

Adresa: Loc. Urlati, Jud. Prahova, T 11,Cc316/3

Nr. Crt	Nr cadastral Nr. topografic	Suprafața* (mp)	Observații / Referințe
A1		1	Sector cadastral:85 Teren neimprijmit;

Construcții

Crt	Nr cadastral Nr. topografic	Adresa	Observații / Referințe
A1.1		Loc. Urlati, Jud. Prahova, T 11,Cc316/3	Nr. niveluri:1; S. construita la sol:1 mp; S. construita desfasurata:1 mp; CIE

B. Partea II. Proprietari și acte

Inscrieri privitoare la dreptul de proprietate și alte drepturi reale		Referințe
/		
Act Normativ nr. 123, din 10/07/2012 emis de Parlamentul Romaniei;		
B1	Intabulare, drept de PROPRIETATE, dobandit prin Lege, cota actuala 1/1 1) STATUL ROMAN , CIF:9999999999999 <i>OBSERVATII: Domeniu public</i>	A1
Act Normativ nr. 980, din 16/12/2015 emis de Guvernul Romaniei;		
B2	Intabulare, drept de ADMINISTRARE, dobandit prin Lege, cota actuala 1/1 1) MINISTERUL ECONOMIEI, ENERGIEI SI MEDIULUI DE AFACERI , CIF:9999999999999	A1
Act Administrativ nr. 9, din 07/10/2005 emis de Ministerul Economiei si Comertului (act aditional nr. 1/10.06.2008 emis de MINISTERUL ECONOMIEI SI FINANTELOR , act aditional nr. 2/18.06.2015 emis de MINISTERUL ENERGIEI, INTEPRINDERILOR MICI SI MIJLOCII SI MEDIULUI DE AFACERI , act aditional nr. 3/10.02.2016 emis de MINISTERUL ENERGIEI , act aditional nr. 4/02.03.2017 emis de MINISTERUL ENERGIEI, Act aditional nr. 5/2020, Act aditional nr. 6/30.10.2020, Certificat de Inregistrare a Societatii,, DISTRIBUTIE ENERGIE ELECTRICA" SA emis de ORC Cluj la data de 27.02.2002, H.G.R nr. 1342/2001 privind reorganizarea Societatii Comerciale de Distributie si Furnizare a Energiei Electrice „Electrica" SA, Protocol 6045 /12.04.2002 incheiat intre Societatea Comerciala de Distributie si Furnizare a Energiei Electrice „Electrica" SA si Societatea Comerciala Filiala de distributie si Furnizare a Energiei Electrice „Electrica Muntenia Nord" SA, Incheiere de indreptare eroare materiala civila emisa de Tribunalul Comercial Cluj la data de 26 .11.2020, Certificat de Inregistrare mentiuni nr.128194/15.12.2020 emis de ORC Cluj, Certificat de Inregistrare a Societatii,, DISTRIBUTIE ENERGIE ELECTRICA SA " emis de ORC Cluj la data de 31.12.2020, Certificat de Înregistrare mențiuni nr.802/07.02 .2021 emis de ORC Cluj, Certificat de Inregistrare a SUCURSALEI DE DISTRIBUTIE A ENERGIEI ELECTRICE PLOIESTI, emis de ORC Prahova la data de 28.03.2002, Certificat de radiere a Societatii de Distributie a Energiei Electrice Muntenia Nord SA nr.83302 din 31.12.2020.);		
B3	Intabulare, drept de CONCESIUNE, dobandit prin Lege, cota actuala 1/1 1) DISTRIBUTIE ENERGIE ELECTRICA ROMANIA SA , CIF:14476722, prin Sucursala de Distributie a Energiei Electrice Prahova <i>OBSERVATII: prin Sucursala de Distributie a Energiei Electrice Prahova</i>	A1
Act Normativ nr. 1342, din 27/12/2001 emis de Guvernul Romaniei (Protocol 6045/12.04.2022);		
B4	Intabulare, drept de PROPRIETATE, dobandit prin Lege, cota actuala 1/1 DISTRIBUTIE ENERGIE ELECTRICA ROMANIA SA , CIF:14476722, prin Sucursala de Distributie a Energiei Electrice Prahova 1) Energiei Electrice Prahova <i>OBSERVATII: prin Sucursala de Distributie a Energiei Electrice Prahova</i>	A1.1

C. Partea III. SARCINI .

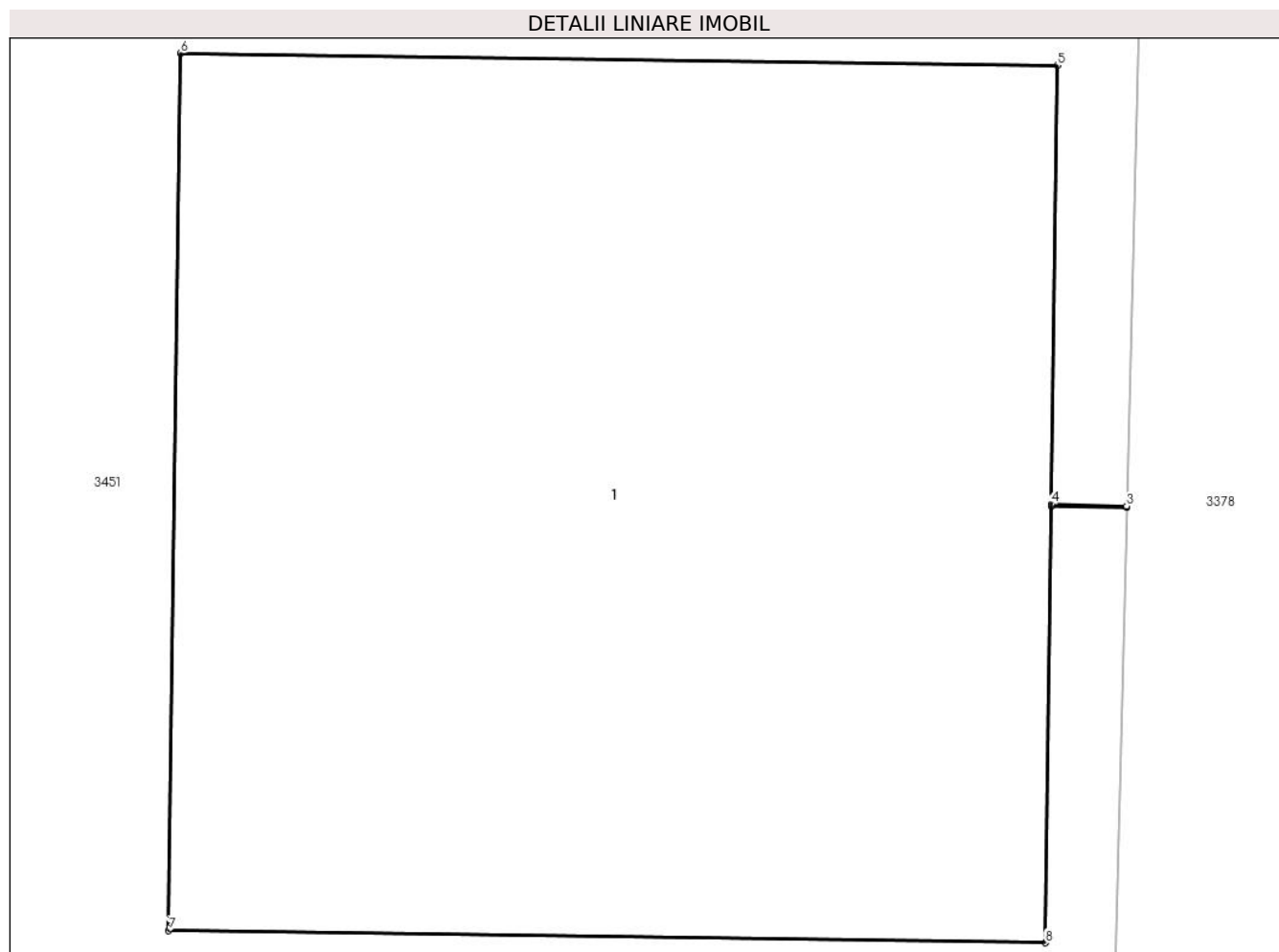
Inscrieri privind dezmembramintele dreptului de proprietate, drepturi reale de garanție și sarcini	Referințe
NU SUNT	

Anexa Nr. 1 La Partea I

Teren

Nr cadastral	Suprafața (mp)*	Observații / Referințe
	1	

* Suprafața este determinată în planul de proiecție Stereo 70.



Date referitoare la teren

Crt	Categorie folosință	Intravilan	Suprafața (mp)	Tarla	Parcelă	Nr. topo	Observații / Referințe
1	curți constructii	DA	1	11	316/3	-	

Date referitoare la construcții

Crt	Număr	Destinație construcție	Supraf. (mp)	Situație juridică	Observații / Referințe
A1.1		construcții industriale și edilitare	1	Cu acte	Nr. niveluri:1; S. construita la sol:1 mp; S. construita desfasurata:1 mp; CIE

Lungime Segmente

1) Valorile lungimilor segmentelor sunt obținute din proiecție în plan.

Punct început	X / Y	Punct sfârșit	X / Y	Lungime segment (** (m))
1	600.690,02 388.828,541	2	600.690,106 388.828,539	0.086
2	600.690,106 388.828,539	3	600.690,106 388.828,541	0.002
3	600.690,106 388.828,541	4	600.690,02 388.828,543	0.086

Punct început	X / Y	Punct sfârșit	X / Y	Lungime segment (** (m)
4	600.690,02 388.828,543	5	600.690,027 388.829,043	0.5
5	600.690,027 388.829,043	6	600.689,027 388.829,057	1.0
6	600.689,027 388.829,057	7	600.689,013 388.828,057	1.0
7	600.689,013 388.828,057	8	600.690,013 388.828,043	1.0
8	600.690,013 388.828,043	1	600.690,02 388.828,541	0.498

** Lungimile segmentelor sunt determinate în planul de proiecție Stereo 70 și sunt rotunjite la 1 milimetru.

*** Distanța dintre puncte este formată din segmente cumulate ce sunt mai mici decât valoarea 1 milimetru.



DATE DESPRE IMOBILUL NR. 3457

Oficiul de Cadastru și Publicitate Imobiliară PRAHOVA
Biroul de Cadastru și Publicitate Imobiliară Ploiești

A. Partea I. Descrierea imobilului

TEREN Intravilan

Adresa: Loc. Urlati, Jud. Prahova, T 11,Cc316/4

Nr. Crt	Nr cadastral Nr. topografic	Suprafața* (mp)	Observații / Referințe
A1		1	Sector cadastral:85 Teren neimpregmuit;

Construcții

Crt	Nr cadastral Nr. topografic	Adresa	Observații / Referințe
A1.1		Loc. Urlati, Jud. Prahova, T 11,Cc316/4	Nr. niveluri:1; S. construita la sol:1 mp; S. construita desfasurata:1 mp; CIE

B. Partea II. Proprietari și acte

Inscrieri privitoare la dreptul de proprietate și alte drepturi reale		Referințe
/		
Act Normativ nr. 123, din 10/07/2012 emis de Parlamentul Romaniei;		
B1	Intabulare, drept de PROPRIETATE, dobandit prin Lege, cota actuala 1/1 1) STATUL ROMAN , CIF:9999999999999 <i>OBSERVATII: Domeniu public</i>	A1
Act Normativ nr. 980, din 16/12/2015 emis de Guvernul Romaniei;		
B2	Intabulare, drept de ADMINISTRARE, dobandit prin Lege, cota actuala 1/1 1) MINISTERUL ECONOMIEI, ENERGIEI SI MEDIULUI DE AFACERI , CIF:9999999999999	A1
Act Administrativ nr. 9, din 07/10/2005 emis de Ministerul Economiei si Comertului (act aditional nr. 1/10.06.2008 emis de MINISTERUL ECONOMIEI SI FINANTELOR , act aditional nr. 2/18.06.2015 emis de MINISTERUL ENERGIEI, INTEPRINDERILOR MICI SI MIJLOCII SI MEDIULUI DE AFACERI , act aditional nr. 3/10.02.2016 emis de MINISTERUL ENERGIEI , act aditional nr. 4/02.03.2017 emis de MINISTERUL ENERGIEI, Act aditional nr. 5/2020, Act aditional nr. 6/30.10.2020, Certificat de Inregistrare a Societatii,, DISTRIBUTIE ENERGIE ELECTRICA" SA emis de ORC Cluj la data de 27.02.2002, H.G.R nr. 1342/2001 privind reorganizarea Societatii Comerciale de Distributie si Furnizare a Energiei Electrice „Electrica" SA, Protocol 6045 /12.04.2002 incheiat intre Societatea Comerciala de Distributie si Furnizare a Energiei Electrice „Electrica" SA si Societatea Comerciala Filiala de distributie si Furnizare a Energiei Electrice „Electrica Muntenia Nord" SA, Incheiere de indreptare eroare materiala civila emisa de Tribunalul Comercial Cluj la data de 26 .11.2020, Certificat de Inregistrare mentiuni nr.128194/15.12.2020 emis de ORC Cluj, Certificat de Inregistrare a Societatii,, DISTRIBUTIE ENERGIE ELECTRICA SA " emis de ORC Cluj la data de 31.12.2020, Certificat de Înregistrare mențiuni nr.802/07.02 .2021 emis de ORC Cluj, Certificat de Inregistrare a SUCURSALEI DE DISTRIBUTIE A ENERGIEI ELECTRICE PLOIESTI, emis de ORC Prahova la data de 28.03.2002, Certificat de radiere a Societatii de Distributie a Energiei Electrice Muntenia Nord SA nr.83302 din 31.12.2020.);		
B3	Intabulare, drept de CONCESIUNE, dobandit prin Lege, cota actuala 1/1 1) DISTRIBUTIE ENERGIE ELECTRICA ROMANIA SA , CIF:14476722, prin Sucursala de Distributie a Energiei Electrice Prahova <i>OBSERVATII: prin Sucursala de Distributie a Energiei Electrice Prahova</i>	A1
Act Normativ nr. 1342, din 27/12/2001 emis de Guvernul Romaniei (Protocol 6045/12.04.2022);		
B4	Intabulare, drept de PROPRIETATE, dobandit prin Lege, cota actuala 1/1 DISTRIBUTIE ENERGIE ELECTRICA ROMANIA SA , CIF:14476722, prin Sucursala de Distributie a Energiei Electrice Prahova 1) Energiei Electrice Prahova <i>OBSERVATII: prin Sucursala de Distributie a Energiei Electrice Prahova</i>	A1.1

C. Partea III. SARCINI .

Inscrieri privind dezmembramintele dreptului de proprietate, drepturi reale de garanție și sarcini	Referințe
NU SUNT	

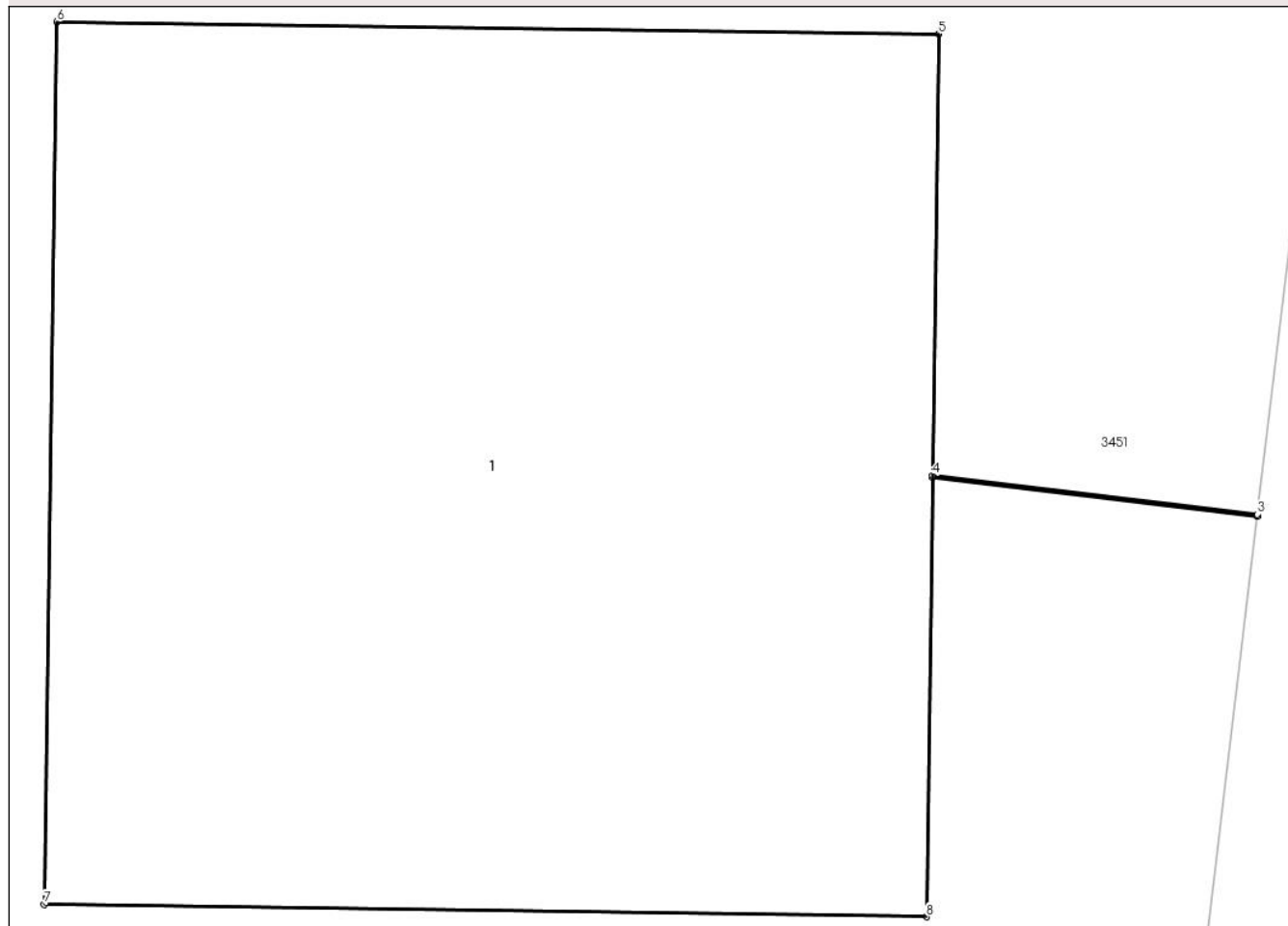
Anexa Nr. 1 La Partea I

Teren

Nr cadastral	Suprafața (mp)*	Observații / Referințe
	1	

* Suprafața este determinată în planul de proiecție Stereo 70.

DETALII LINIARE IMOBIL



Date referitoare la teren

Crt	Categorie folosință	Intravilan	Suprafața (mp)	Tarla	Parcelă	Nr. topo	Observații / Referințe
1	curți constructii	DA	1	11	316/4	-	

Date referitoare la construcții

Crt	Număr	Destinație construcție	Supraf. (mp)	Situație juridică	Observații / Referințe
A1.1		construcții industriale și edilitare	1	Cu acte	Nr. niveluri:1; S. construită la sol:1 mp; S. construită desfășurată:1 mp; CIE

Lungime Segmente

1) Valorile lungimilor segmentelor sunt obținute din proiecție în plan.

Punct început	X / Y	Punct sfârșit	X / Y	Lungime segment (** (m))
1	600.688,46 388.792,331	2	600.688,828 388.792,287	0.371
2	600.688,828 388.792,287	3	600.688,828 388.792,289	0.002
3	600.688,828 388.792,289	4	600.688,46 388.792,333	0.371

Punct început	X / Y	Punct sfârșit	X / Y	Lungime segment (** (m)
4	600.688,46 388.792,333	5	600.688,467 388.792,833	0.5
5	600.688,467 388.792,833	6	600.687,467 388.792,847	1.0
6	600.687,467 388.792,847	7	600.687,453 388.791,847	1.0
7	600.687,453 388.791,847	8	600.688,453 388.791,833	1.0
8	600.688,453 388.791,833	1	600.688,46 388.792,331	0.498

** Lungimile segmentelor sunt determinate în planul de proiecție Stereo 70 și sunt rotunjite la 1 milimetru.

*** Distanța dintre puncte este formată din segmente cumulate ce sunt mai mici decât valoarea 1 milimetru.



DATE DESPRE IMOBILUL NR. 3458

Oficiul de Cadastru și Publicitate Imobiliară PRAHOVA
Biroul de Cadastru și Publicitate Imobiliară Ploiești

A. Partea I. Descrierea imobilului

TEREN Intravilan

Adresa: Loc. Urlati, Jud. Prahova, T 11,Cc316/5

Nr. Crt	Nr cadastral Nr. topografic	Suprafața* (mp)	Observații / Referințe
A1		1	Sector cadastral:85 Teren neimprijmit;

Construcții

Crt	Nr cadastral Nr. topografic	Adresa	Observații / Referințe
A1.1		Loc. Urlati, Jud. Prahova, T 11,Cc316/5	Nr. niveluri:1; S. construita la sol:1 mp; S. construita desfasurata:1 mp; CIE

B. Partea II. Proprietari și acte

Inscrieri privitoare la dreptul de proprietate și alte drepturi reale		Referințe
/		
Act Normativ nr. 123, din 10/07/2012 emis de Parlamentul Romaniei;		
B1	Intabulare, drept de PROPRIETATE, dobandit prin Lege, cota actuala 1/1 1) STATUL ROMAN , CIF:9999999999999 <i>OBSERVATII: Domeniu public</i>	A1
Act Normativ nr. 980, din 16/12/2015 emis de Guvernul Romaniei;		
B2	Intabulare, drept de ADMINISTRARE, dobandit prin Lege, cota actuala 1/1 1) MINISTERUL ECONOMIEI, ENERGIEI SI MEDIULUI DE AFACERI , CIF:9999999999999	A1
Act Administrativ nr. 9, din 07/10/2005 emis de Ministerul Economiei si Comertului (act aditional nr. 1/10.06.2008 emis de MINISTERUL ECONOMIEI SI FINANTELOR , act aditional nr. 2/18.06.2015 emis de MINISTERUL ENERGIEI, INTEPRINDERILOR MICI SI MIJLOCII SI MEDIULUI DE AFACERI , act aditional nr. 3/10.02.2016 emis de MINISTERUL ENERGIEI , act aditional nr. 4/02.03.2017 emis de MINISTERUL ENERGIEI, Act aditional nr. 5/2020, Act aditional nr. 6/30.10.2020, Certificat de Inregistrare a Societatii,, DISTRIBUTIE ENERGIE ELECTRICA" SA emis de ORC Cluj la data de 27.02.2002, H.G.R nr. 1342/2001 privind reorganizarea Societatii Comerciale de Distributie si Furnizare a Energiei Electrice „Electrica" SA, Protocol 6045 /12.04.2002 incheiat intre Societatea Comerciala de Distributie si Furnizare a Energiei Electrice „Electrica" SA si Societatea Comerciala Filiala de distributie si Furnizare a Energiei Electrice „Electrica Muntenia Nord" SA, Incheiere de indreptare eroare materiala civila emisa de Tribunalul Comercial Cluj la data de 26 .11.2020, Certificat de Inregistrare mentiuni nr.128194/15.12.2020 emis de ORC Cluj, Certificat de Inregistrare a Societatii,, DISTRIBUTIE ENERGIE ELECTRICA SA " emis de ORC Cluj la data de 31.12.2020, Certificat de Înregistrare mențiuni nr.802/07.02 .2021 emis de ORC Cluj, Certificat de Inregistrare a SUCURSALEI DE DISTRIBUTIE A ENERGIEI ELECTRICE PLOIESTI, emis de ORC Prahova la data de 28.03.2002, Certificat de radiere a Societatii de Distributie a Energiei Electrice Muntenia Nord SA nr.83302 din 31.12.2020.);		
B3	Intabulare, drept de CONCESIUNE, dobandit prin Lege, cota actuala 1/1 1) DISTRIBUTIE ENERGIE ELECTRICA ROMANIA SA , CIF:14476722, prin Sucursala de Distributie a Energiei Electrice Prahova <i>OBSERVATII: prin Sucursala de Distributie a Energiei Electrice Prahova</i>	A1
Act Normativ nr. 1342, din 27/12/2001 emis de Guvernul Romaniei (Protocol 6045/12.04.2022);		
B4	Intabulare, drept de PROPRIETATE, dobandit prin Lege, cota actuala 1/1 DISTRIBUTIE ENERGIE ELECTRICA ROMANIA SA , CIF:14476722, prin Sucursala de Distributie a Energiei Electrice Prahova 1) Energiei Electrice Prahova <i>OBSERVATII: prin Sucursala de Distributie a Energiei Electrice Prahova</i>	A1.1

C. Partea III. SARCINI .

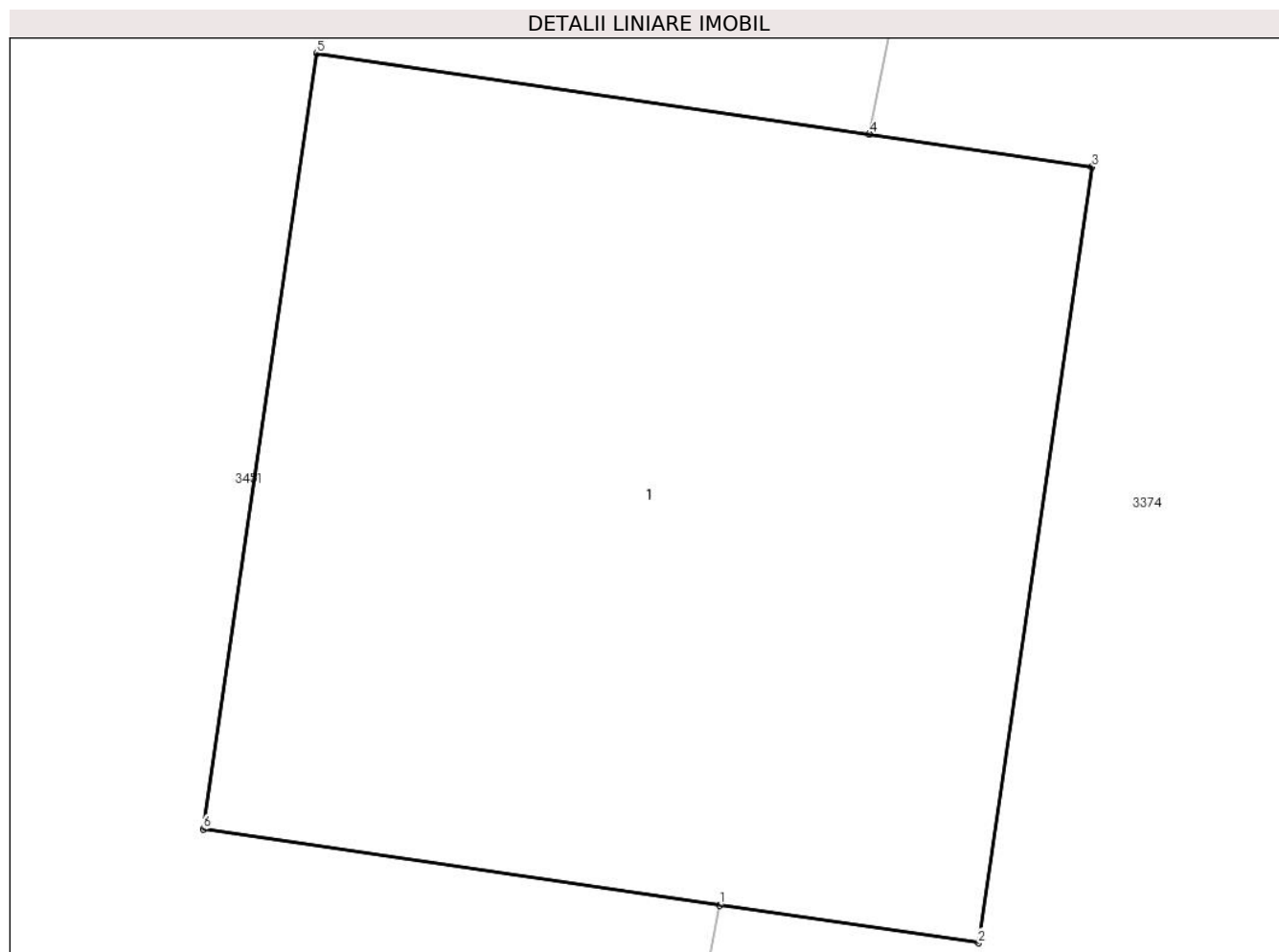
Inscrieri privind dezmembramintele dreptului de proprietate, drepturi reale de garanție și sarcini	Referințe
NU SUNT	

Anexa Nr. 1 La Partea I

Teren

Nr cadastral	Suprafața (mp)*	Observații / Referințe
	1	

* Suprafața este determinată în planul de proiecție Stereo 70.



Date referitoare la teren

Crt	Categorie folosință	Intra vilan	Suprafața (mp)	Tarla	Parcelă	Nr. topo	Observații / Referințe
1	curți constructii	DA	1	11	316/5	-	

Date referitoare la construcții

Crt	Număr	Destinație construcție	Supraf. (mp)	Situație juridică	Observații / Referințe
A1.1		construcții industriale și edilitare	1	Cu acte	Nr. niveluri:1; S. construita la sol:1 mp; S. construita desfasurata:1 mp; CIE

Lungime Segmente

1) Valorile lungimilor segmentelor sunt obținute din proiecție în plan.

Punct început	X / Y	Punct sfârșit	X / Y	Lungime segment (** (m))
1	600.682,022 388.756,771	2	600.682,352 388.756,723	0.333
2	600.682,352 388.756,723	3	600.682,497 388.757,712	1.0
3	600.682,497 388.757,712	4	600.682,213 388.757,754	0.287

Punct început	X / Y	Punct sfârșit	X / Y	Lungime segment (** (m)
4	600.682,213 388.757,754	5	600.681,508 388.757,857	0.712
5	600.681,508 388.757,857	6	600.681,363 388.756,868	1.0
6	600.681,363 388.756,868	1	600.682,022 388.756,771	0.666

** Lungimile segmentelor sunt determinate în planul de proiecție Stereo 70 și sunt rotunjite la 1 milimetru.

*** Distanța dintre puncte este formată din segmente cumulate ce sunt mai mici decât valoarea 1 milimetru.



DATE DESPRE IMOBILUL NR. 3459

Oficiul de Cadastru și Publicitate Imobiliară PRAHOVA
Biroul de Cadastru și Publicitate Imobiliară Ploiești

A. Partea I. Descrierea imobilului

TEREN Intravilan

Adresa: Loc. Urlati, Jud. Prahova, T 11,Cc316/6

Nr. Crt	Nr cadastral Nr. topografic	Suprafața* (mp)	Observații / Referințe
A1		1	Sector cadastral:85 Teren neimpregmuit;

Construcții

Crt	Nr cadastral Nr. topografic	Adresa	Observații / Referințe
A1.1		Loc. Urlati, Jud. Prahova, T 11,Cc316/6	Nr. niveluri:1; S. construita la sol:1 mp; S. construita desfasurata:1 mp; CIE

B. Partea II. Proprietari și acte

Inscrieri privitoare la dreptul de proprietate și alte drepturi reale		Referințe
/		
Act Normativ nr. 123, din 10/07/2012 emis de Parlamentul Romaniei;		
B1	Intabulare, drept de PROPRIETATE, dobandit prin Lege, cota actuala 1/1 1) STATUL ROMAN , CIF:9999999999999 <i>OBSERVATII: Domeniu public</i>	A1
Act Normativ nr. 980, din 16/12/2015 emis de Guvernul Romaniei;		
B2	Intabulare, drept de ADMINISTRARE, dobandit prin Lege, cota actuala 1/1 1) MINISTERUL ECONOMIEI, ENERGIEI SI MEDIULUI DE AFACERI , CIF:9999999999999	A1
Act Administrativ nr. 9, din 07/10/2005 emis de Ministerul Economiei si Comertului (act aditional nr. 1/10.06.2008 emis de MINISTERUL ECONOMIEI SI FINANTELOR , act aditional nr. 2/18.06.2015 emis de MINISTERUL ENERGIEI, INTEPRINDERILOR MICI SI MIJLOCII SI MEDIULUI DE AFACERI , act aditional nr. 3/10.02.2016 emis de MINISTERUL ENERGIEI , act aditional nr. 4/02.03.2017 emis de MINISTERUL ENERGIEI, Act aditional nr. 5/2020, Act aditional nr. 6/30.10.2020, Certificat de Inregistrare a Societatii,, DISTRIBUTIE ENERGIE ELECTRICA" SA emis de ORC Cluj la data de 27.02.2002, H.G.R nr. 1342/2001 privind reorganizarea Societatii Comerciale de Distributie si Furnizare a Energiei Electrice „Electrica” SA, Protocol 6045 /12.04.2002 incheiat intre Societatea Comerciala de Distributie si Furnizare a Energiei Electrice „Electrica” SA si Societatea Comerciala Filiala de distributie si Furnizare a Energiei Electrice „Electrica Muntenia Nord” SA, Incheiere de indreptare eroare materiala civila emisa de Tribunalul Comercial Cluj la data de 26 .11.2020, Certificat de Inregistrare mentiuni nr.128194/15.12.2020 emis de ORC Cluj, Certificat de Inregistrare a Societatii,, DISTRIBUTIE ENERGIE ELECTRICA SA " emis de ORC Cluj la data de 31.12.2020, Certificat de Înregistrare mențiuni nr.802/07.02 .2021 emis de ORC Cluj, Certificat de Inregistrare a SUCURSALEI DE DISTRIBUTIE A ENERGIEI ELECTRICE PLOIESTI, emis de ORC Prahova la data de 28.03.2002, Certificat de radiere a Societatii de Distributie a Energiei Electrice Muntenia Nord SA nr.83302 din 31.12.2020.);		
B3	Intabulare, drept de CONCESIUNE, dobandit prin Lege, cota actuala 1/1 1) DISTRIBUTIE ENERGIE ELECTRICA ROMANIA SA , CIF:14476722, prin Sucursala de Distributie a Energiei Electrice Prahova <i>OBSERVATII: prin Sucursala de Distributie a Energiei Electrice Prahova</i>	A1
Act Normativ nr. 1342, din 27/12/2001 emis de Guvernul Romaniei (Protocol 6045/12.04.2022);		
B4	Intabulare, drept de PROPRIETATE, dobandit prin Lege, cota actuala 1/1 DISTRIBUTIE ENERGIE ELECTRICA ROMANIA SA , CIF:14476722, prin Sucursala de Distributie a Energiei Electrice Prahova 1) Energiei Electrice Prahova <i>OBSERVATII: prin Sucursala de Distributie a Energiei Electrice Prahova</i>	A1.1

C. Partea III. SARCINI .

Inscrieri privind dezmembramintele dreptului de proprietate, drepturi reale de garanție și sarcini	Referințe
NU SUNT	

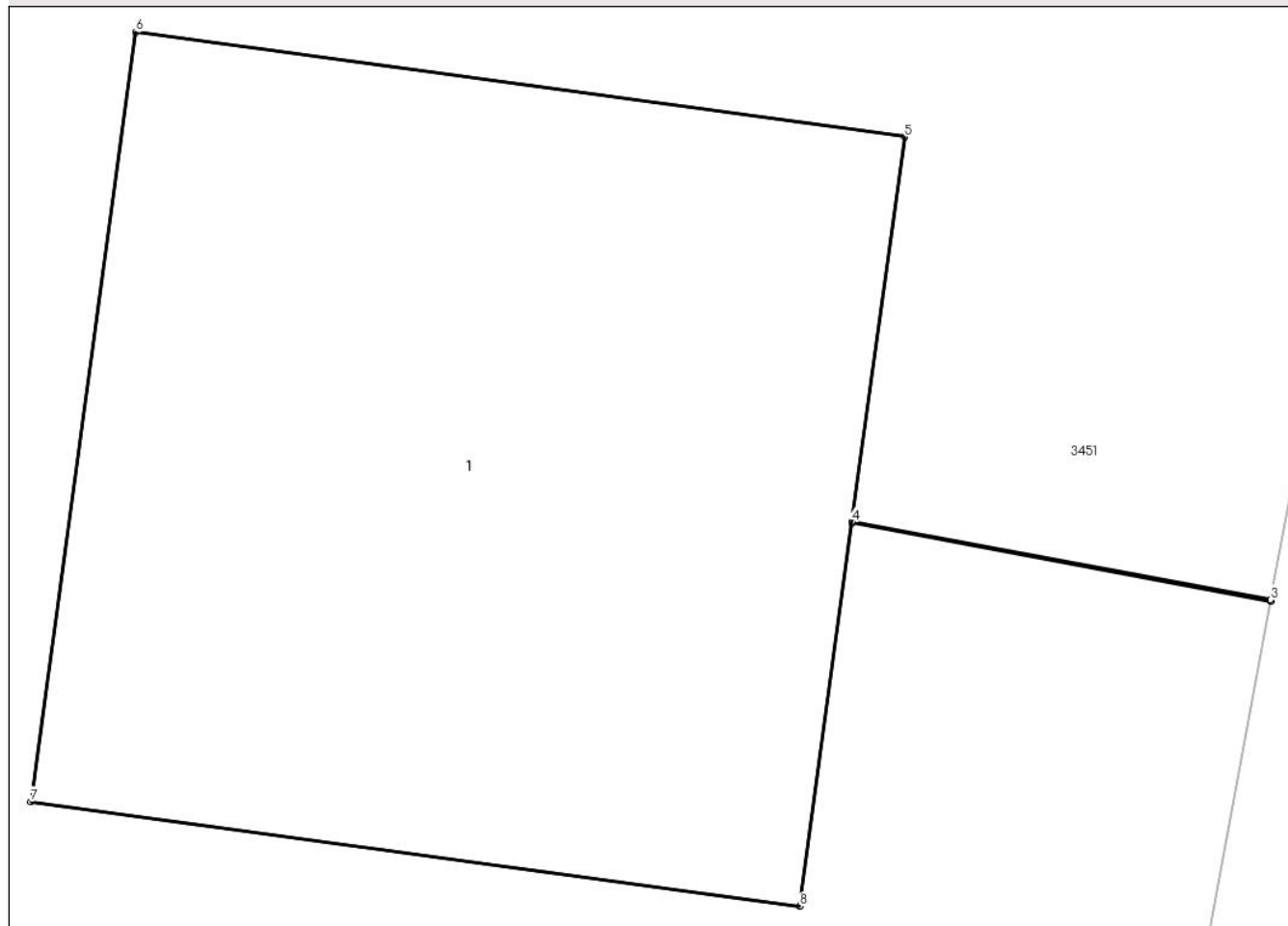
Anexa Nr. 1 La Partea I

Teren

Nr cadastral	Suprafața (mp)*	Observații / Referințe
	1	

* Suprafața este determinată în planul de proiecție Stereo 70.

DETALII LINIARE IMOBIL



Date referitoare la teren

Crt	Categorie folosință	Intra vilan	Suprafața (mp)	Tarla	Parcelă	Nr. topo	Observații / Referințe
1	curți constructii	DA	1	11	316/6	-	

Date referitoare la construcții

Crt	Număr	Destinație construcție	Supraf. (mp)	Situație juridică	Observații / Referințe
A1.1		construcții industriale și edilitare	1	Cu acte	Nr. niveluri:1; S. construită la sol:1 mp; S. construită desfășurată:1 mp; CIE

Lungime Segmente

1) Valorile lungimilor segmentelor sunt obținute din proiecție în plan.

Punct început	X / Y	Punct sfârșit	X / Y	Lungime segment (** (m))
1	600.673,885 388.721,601	2	600.674,425 388.721,5	0.549
2	600.674,425 388.721,5	3	600.674,425 388.721,502	0.002
3	600.674,425 388.721,502	4	600.673,885 388.721,602	0.549

Punct început	X / Y	Punct sfârșit	X / Y	Lungime segment (** (m)
4	600.673,885 388.721,602	5	600.673,953 388.722,098	0.501
5	600.673,953 388.722,098	6	600.672,962 388.722,233	1.0
6	600.672,962 388.722,233	7	600.672,827 388.721,242	1.0
7	600.672,827 388.721,242	8	600.673,818 388.721,107	1.0
8	600.673,818 388.721,107	1	600.673,885 388.721,601	0.499

** Lungimile segmentelor sunt determinate în planul de proiecție Stereo 70 și sunt rotunjite la 1 milimetru.

*** Distanța dintre puncte este formată din segmente cumulate ce sunt mai mici decât valoarea 1 milimetru.



DATE DESPRE IMOBILUL NR. 3460

Oficiul de Cadastru și Publicitate Imobiliară PRAHOVA
Biroul de Cadastru și Publicitate Imobiliară Ploiești

A. Partea I. Descrierea imobilului

TEREN Intravilan

Adresa: Loc. Urlati, Jud. Prahova, T 11,Cc316/7

Nr. Crt	Nr cadastral Nr. topografic	Suprafața* (mp)	Observații / Referințe
A1		1	Sector cadastral:85 Teren neimprijmit;

Construcții

Crt	Nr cadastral Nr. topografic	Adresa	Observații / Referințe
A1.1		Loc. Urlati, Jud. Prahova, T 11,Cc316/7	Nr. niveluri:1; S. construita la sol:1 mp; S. construita desfasurata:1 mp; CIE

B. Partea II. Proprietari și acte

Inscrieri privitoare la dreptul de proprietate și alte drepturi reale		Referințe
/		
Act Normativ nr. 123, din 10/07/2012 emis de Parlamentul Romaniei;		
B1	Intabulare, drept de PROPRIETATE, dobandit prin Lege, cota actuala 1/1 1) STATUL ROMAN , CIF:9999999999999 <i>OBSERVATII: Domeniu public</i>	A1
Act Normativ nr. 980, din 16/12/2015 emis de Guvernul Romaniei;		
B2	Intabulare, drept de ADMINISTRARE, dobandit prin Lege, cota actuala 1/1 1) MINISTERUL ECONOMIEI, ENERGIEI SI MEDIULUI DE AFACERI , CIF:9999999999999	A1
Act Administrativ nr. 9, din 07/10/2005 emis de Ministerul Economiei si Comertului (act aditional nr. 1/10.06.2008 emis de MINISTERUL ECONOMIEI SI FINANTELOR , act aditional nr. 2/18.06.2015 emis de MINISTERUL ENERGIEI, INTEPRINDERILOR MICI SI MIJLOCII SI MEDIULUI DE AFACERI , act aditional nr. 3/10.02.2016 emis de MINISTERUL ENERGIEI , act aditional nr. 4/02.03.2017 emis de MINISTERUL ENERGIEI, Act aditional nr. 5/2020, Act aditional nr. 6/30.10.2020, Certificat de Inregistrare a Societatii,, DISTRIBUTIE ENERGIE ELECTRICA" SA emis de ORC Cluj la data de 27.02.2002, H.G.R nr. 1342/2001 privind reorganizarea Societatii Comerciale de Distributie si Furnizare a Energiei Electrice „Electrica” SA, Protocol 6045 /12.04.2002 incheiat intre Societatea Comerciala de Distributie si Furnizare a Energiei Electrice „Electrica” SA si Societatea Comerciala Filiala de distributie si Furnizare a Energiei Electrice „Electrica Muntenia Nord” SA, Incheiere de indreptare eroare materiala civila emisa de Tribunalul Comercial Cluj la data de 26 .11.2020, Certificat de Inregistrare mentiuni nr.128194/15.12.2020 emis de ORC Cluj, Certificat de Inregistrare a Societatii,, DISTRIBUTIE ENERGIE ELECTRICA SA " emis de ORC Cluj la data de 31.12.2020, Certificat de Înregistrare mențiuni nr.802/07.02 .2021 emis de ORC Cluj, Certificat de Inregistrare a SUCURSALEI DE DISTRIBUTIE A ENERGIEI ELECTRICE PLOIESTI, emis de ORC Prahova la data de 28.03.2002, Certificat de radiere a Societatii de Distributie a Energiei Electrice Muntenia Nord SA nr.83302 din 31.12.2020.);		
B3	Intabulare, drept de CONCESIUNE, dobandit prin Lege, cota actuala 1/1 1) DISTRIBUTIE ENERGIE ELECTRICA ROMANIA SA , CIF:14476722, prin Sucursala de Distributie a Energiei Electrice Prahova <i>OBSERVATII: prin Sucursala de Distributie a Energiei Electrice Prahova</i>	A1
Act Normativ nr. 1342, din 27/12/2001 emis de Guvernul Romaniei (Protocol 6045/12.04.2022);		
B4	Intabulare, drept de PROPRIETATE, dobandit prin Lege, cota actuala 1/1 DISTRIBUTIE ENERGIE ELECTRICA ROMANIA SA , CIF:14476722, prin Sucursala de Distributie a Energiei Electrice Prahova 1) Energiei Electrice Prahova <i>OBSERVATII: prin Sucursala de Distributie a Energiei Electrice Prahova</i>	A1.1

C. Partea III. SARCINI .

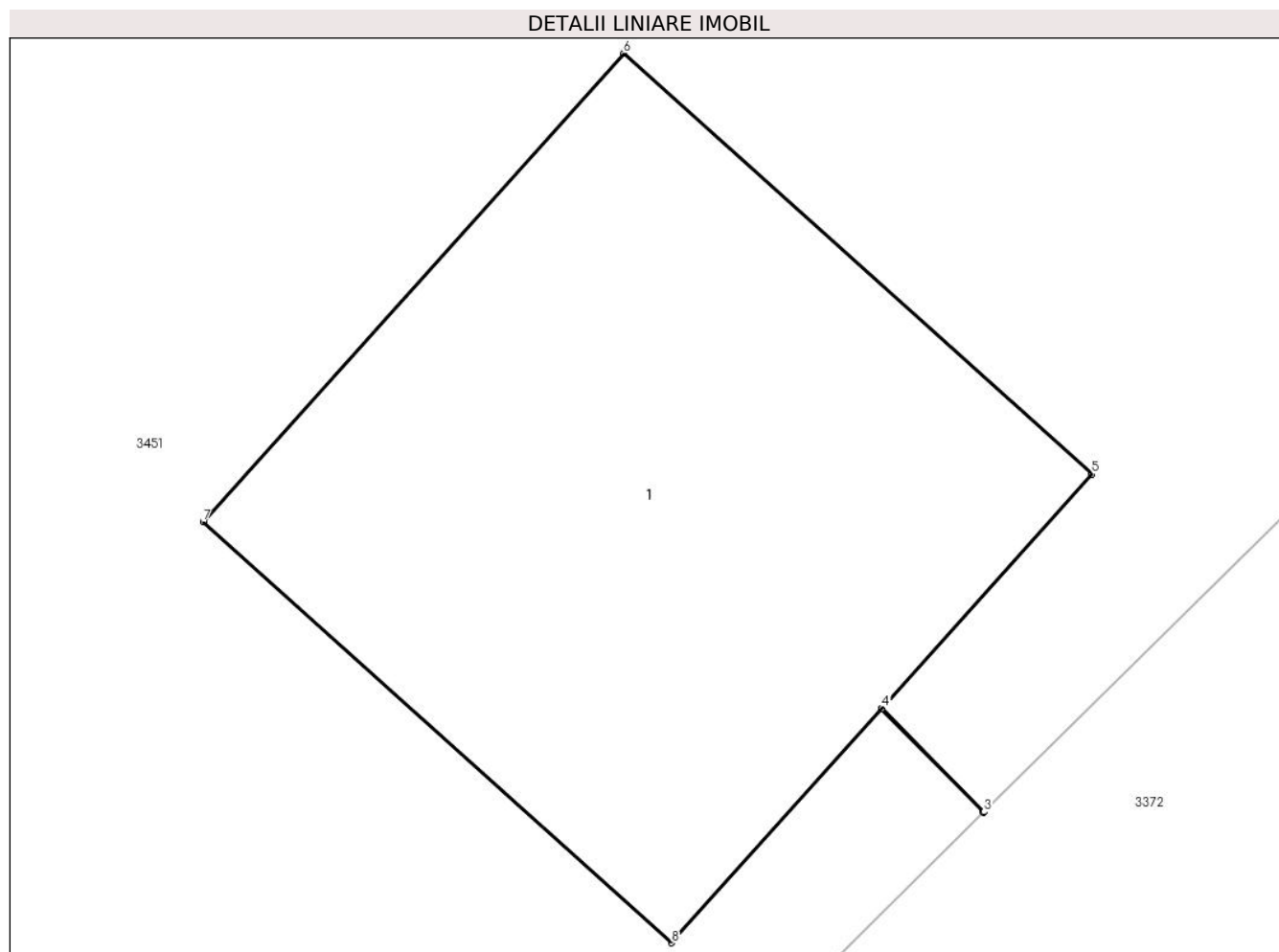
Inscrieri privind dezmembramintele dreptului de proprietate, drepturi reale de garanție și sarcini	Referințe
NU SUNT	

Anexa Nr. 1 La Partea I

Teren

Nr cadastral	Suprafața (mp)*	Observații / Referințe
	1	

* Suprafața este determinată în planul de proiecție Stereo 70.



Date referitoare la teren

Crt	Categorie folosință	Intravilan	Suprafața (mp)	Tarla	Parcelă	Nr. topo	Observații / Referințe
1	curți constructii	DA	1	11	316/7	-	

Date referitoare la construcții

Crt	Număr	Destinație construcție	Supraf. (mp)	Situație juridică	Observații / Referințe
A1.1		construcții industriale și edilitare	1	Cu acte	Nr. niveluri:1; S. construita la sol:1 mp; S. construita desfasurata:1 mp; CIE

Lungime Segmente

1) Valorile lungimilor segmentelor sunt obținute din proiecție în plan.

Punct început	X / Y	Punct sfârșit	X / Y	Lungime segment (** (m))
1	600.664,551 388.703,295	2	600.664,713 388.703,131	0.231
2	600.664,713 388.703,131	3	600.664,714 388.703,132	0.001
3	600.664,714 388.703,132	4	600.664,552 388.703,296	0.231

Punct început	X / Y	Punct sfârșit	X / Y	Lungime segment (** (m)
4	600.664,552 388.703,296	5	600.664,886 388.703,668	0.5
5	600.664,886 388.703,668	6	600.664,142 388.704,336	1.0
6	600.664,142 388.704,336	7	600.663,474 388.703,592	1.0
7	600.663,474 388.703,592	8	600.664,218 388.702,924	1.0
8	600.664,218 388.702,924	1	600.664,551 388.703,295	0.499

** Lungimile segmentelor sunt determinate în planul de proiecție Stereo 70 și sunt rotunjite la 1 milimetru.

*** Distanța dintre puncte este formată din segmente cumulate ce sunt mai mici decât valoarea 1 milimetru.



DATE DESPRE IMOBILUL NR. 3461

Oficiul de Cadastru și Publicitate Imobiliară PRAHOVA
Biroul de Cadastru și Publicitate Imobiliară Ploiești

A. Partea I. Descrierea imobilului

TEREN Intravilan

Adresa: Loc. Urlati, Jud. Prahova, T 11,Cc316/8

Nr. Crt	Nr cadastral Nr. topografic	Suprafața* (mp)	Observații / Referințe
A1		1	Sector cadastral:85 Teren neimprijmit;

Construcții

Crt	Nr cadastral Nr. topografic	Adresa	Observații / Referințe
A1.1		Loc. Urlati, Jud. Prahova, T 11,Cc316/8	Nr. niveluri:1; S. construita la sol:1 mp; S. construita desfasurata:1 mp; CIE

B. Partea II. Proprietari și acte

Inscrieri privitoare la dreptul de proprietate și alte drepturi reale		Referințe
/		
Act Normativ nr. 123, din 10/07/2012 emis de Parlamentul Romaniei;		
B1	Intabulare, drept de PROPRIETATE, dobandit prin Lege, cota actuala 1/1 1) STATUL ROMAN , CIF:9999999999999 <i>OBSERVATII: Domeniu public</i>	A1
Act Normativ nr. 980, din 16/12/2015 emis de Guvernul Romaniei;		
B2	Intabulare, drept de ADMINISTRARE, dobandit prin Lege, cota actuala 1/1 1) MINISTERUL ECONOMIEI, ENERGIEI SI MEDIULUI DE AFACERI , CIF:9999999999999	A1
Act Administrativ nr. 9, din 07/10/2005 emis de Ministerul Economiei si Comertului (act aditional nr. 1/10.06.2008 emis de MINISTERUL ECONOMIEI SI FINANTELOR , act aditional nr. 2/18.06.2015 emis de MINISTERUL ENERGIEI, INTEPRINDERILOR MICI SI MIJLOCII SI MEDIULUI DE AFACERI , act aditional nr. 3/10.02.2016 emis de MINISTERUL ENERGIEI , act aditional nr. 4/02.03.2017 emis de MINISTERUL ENERGIEI, Act aditional nr. 5/2020, Act aditional nr. 6/30.10.2020, Certificat de Inregistrare a Societatii,, DISTRIBUTIE ENERGIE ELECTRICA" SA emis de ORC Cluj la data de 27.02.2002, H.G.R nr. 1342/2001 privind reorganizarea Societatii Comerciale de Distributie si Furnizare a Energiei Electrice „Electrica" SA, Protocol 6045 /12.04.2002 incheiat intre Societatea Comerciala de Distributie si Furnizare a Energiei Electrice „Electrica" SA si Societatea Comerciala Filiala de distributie si Furnizare a Energiei Electrice „Electrica Muntenia Nord" SA, Incheiere de indreptare eroare materiala civila emisa de Tribunalul Comercial Cluj la data de 26 .11.2020, Certificat de Inregistrare mentiuni nr.128194/15.12.2020 emis de ORC Cluj, Certificat de Inregistrare a Societatii,, DISTRIBUTIE ENERGIE ELECTRICA SA " emis de ORC Cluj la data de 31.12.2020, Certificat de Înregistrare mențiuni nr.802/07.02 .2021 emis de ORC Cluj, Certificat de Inregistrare a SUCURSALEI DE DISTRIBUTIE A ENERGIEI ELECTRICE PLOIESTI, emis de ORC Prahova la data de 28.03.2002, Certificat de radiere a Societatii de Distributie a Energiei Electrice Muntenia Nord SA nr.83302 din 31.12.2020.);		
B3	Intabulare, drept de CONCESIUNE, dobandit prin Lege, cota actuala 1/1 1) DISTRIBUTIE ENERGIE ELECTRICA ROMANIA SA , CIF:14476722, prin Sucursala de Distributie a Energiei Electrice Prahova <i>OBSERVATII: prin Sucursala de Distributie a Energiei Electrice Prahova</i>	A1
Act Normativ nr. 1342, din 27/12/2001 emis de Guvernul Romaniei (Protocol 6045/12.04.2022);		
B4	Intabulare, drept de PROPRIETATE, dobandit prin Lege, cota actuala 1/1 DISTRIBUTIE ENERGIE ELECTRICA ROMANIA SA , CIF:14476722, prin Sucursala de Distributie a Energiei Electrice Prahova 1) Energiei Electrice Prahova <i>OBSERVATII: prin Sucursala de Distributie a Energiei Electrice Prahova</i>	A1.1

C. Partea III. SARCINI .

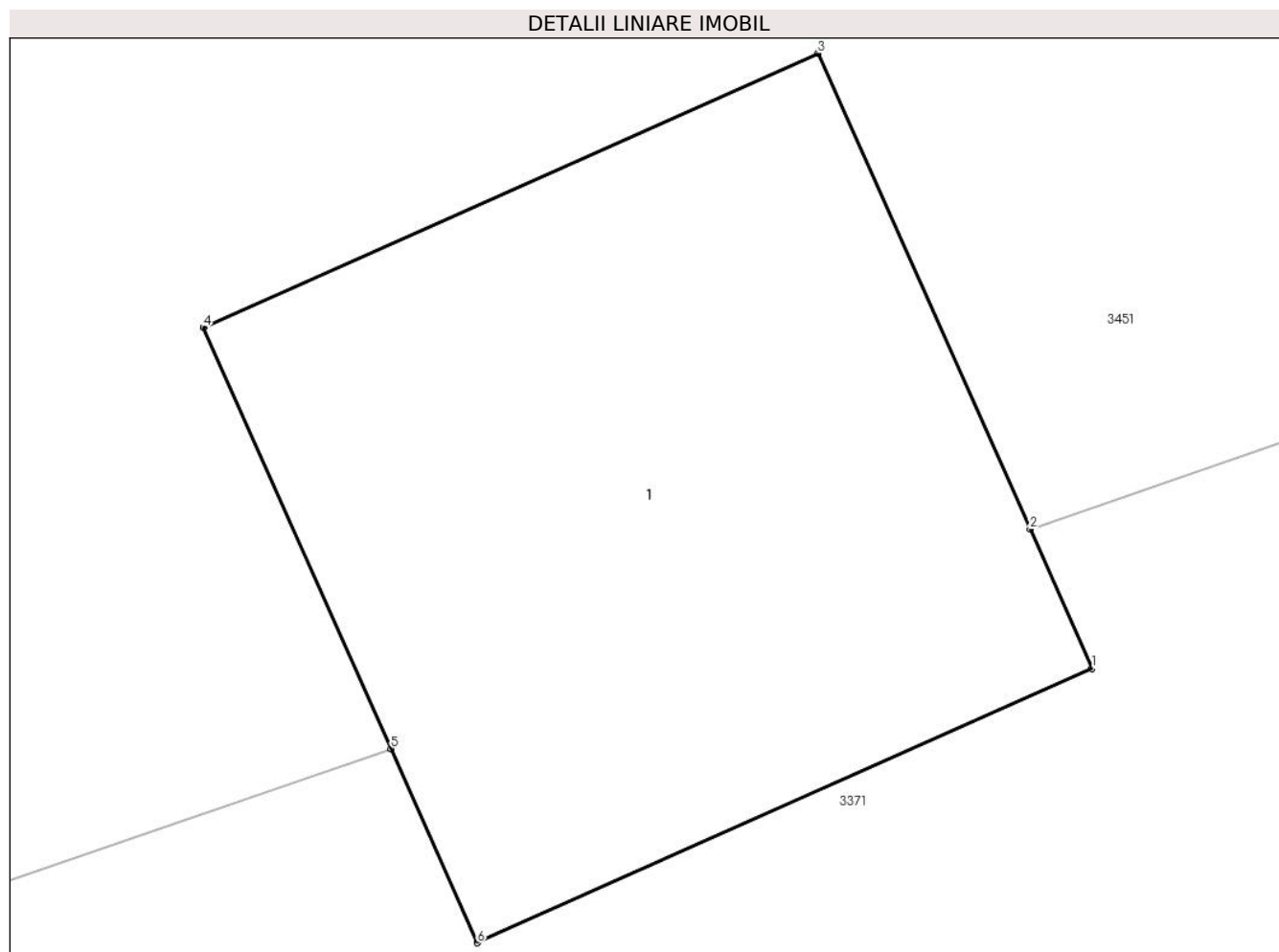
Inscrieri privind dezmembramintele dreptului de proprietate, drepturi reale de garanție și sarcini	Referințe
NU SUNT	

Anexa Nr. 1 La Partea I

Teren

Nr cadastral	Suprafața (mp)*	Observații / Referințe
	1	

* Suprafața este determinată în planul de proiecție Stereo 70.



Date referitoare la teren

Crt	Categorie folosință	Intra vilan	Suprafața (mp)	Tarla	Parcelă	Nr. topo	Observații / Referințe
1	curți constructii	DA	1	11	316/8	-	

Date referitoare la construcții

Crt	Număr	Destinație construcție	Supraf. (mp)	Situație juridică	Observații / Referințe
A1.1		construcții industriale și edilitare	1	Cu acte	Nr. niveluri:1; S. construita la sol:1 mp; S. construita desfasurata:1 mp; CIE

Lungime Segmente

1) Valorile lungimilor segmentelor sunt obținute din proiecție în plan.

Punct început	X / Y	Punct sfârșit	X / Y	Lungime segment (** (m))
1	600.628,55 388.688,097	2	600.628,458 388.688,304	0.227
2	600.628,458 388.688,304	3	600.628,143 388.689,01	0.773
3	600.628,143 388.689,01	4	600.627,23 388.688,603	1.0

Punct început	X / Y	Punct sfârșit	X / Y	Lungime segment (** (m)
4	600.627,23 388.688,603	5	600.627,509 388.687,978	0.684
5	600.627,509 388.687,978	6	600.627,637 388.687,69	0.315
6	600.627,637 388.687,69	1	600.628,55 388.688,097	1.0

** Lungimile segmentelor sunt determinate în planul de proiecție Stereo 70 și sunt rotunjite la 1 milimetru.

*** Distanța dintre puncte este formată din segmente cumulate ce sunt mai mici decât valoarea 1 milimetru.



DATE DESPRE IMOBILUL NR. 3462

Oficiul de Cadastru și Publicitate Imobiliară PRAHOVA
Biroul de Cadastru și Publicitate Imobiliară Ploiești

A. Partea I. Descrierea imobilului

TEREN Intravilan

Adresa: Loc. Urlati, Jud. Prahova, T 11,Cc316/9

Nr. Crt	Nr cadastral Nr. topografic	Suprafața* (mp)	Observații / Referințe
A1		1	Sector cadastral:85 Teren neimpregmuit;

Construcții

Crt	Nr cadastral Nr. topografic	Adresa	Observații / Referințe
A1.1		Loc. Urlati, Jud. Prahova, T 11,Cc316/9	Nr. niveluri:1; S. construita la sol:1 mp; S. construita desfasurata:1 mp; CIE

B. Partea II. Proprietari și acte

Inscrieri privitoare la dreptul de proprietate și alte drepturi reale		Referințe
/		
Act Normativ nr. 123, din 10/07/2012 emis de Parlamentul Romaniei;		
B1	Intabulare, drept de PROPRIETATE, dobandit prin Lege, cota actuala 1/1 1) STATUL ROMAN , CIF:9999999999999 <i>OBSERVATII: Domeniu public</i>	A1
Act Normativ nr. 980, din 16/12/2015 emis de Guvernul Romaniei;		
B2	Intabulare, drept de ADMINISTRARE, dobandit prin Lege, cota actuala 1/1 1) MINISTERUL ECONOMIEI, ENERGIEI SI MEDIULUI DE AFACERI , CIF:9999999999999	A1
Act Administrativ nr. 9, din 07/10/2005 emis de Ministerul Economiei si Comertului (act aditional nr. 1/10.06.2008 emis de MINISTERUL ECONOMIEI SI FINANTELOR , act aditional nr. 2/18.06.2015 emis de MINISTERUL ENERGIEI, INTEPRINDERILOR MICI SI MIJLOCII SI MEDIULUI DE AFACERI , act aditional nr. 3/10.02.2016 emis de MINISTERUL ENERGIEI , act aditional nr. 4/02.03.2017 emis de MINISTERUL ENERGIEI, Act aditional nr. 5/2020, Act aditional nr. 6/30.10.2020, Certificat de Inregistrare a Societatii,, DISTRIBUTIE ENERGIE ELECTRICA" SA emis de ORC Cluj la data de 27.02.2002, H.G.R nr. 1342/2001 privind reorganizarea Societatii Comerciale de Distributie si Furnizare a Energiei Electrice „Electrica" SA, Protocol 6045 /12.04.2002 incheiat intre Societatea Comerciala de Distributie si Furnizare a Energiei Electrice „Electrica" SA si Societatea Comerciala Filiala de distributie si Furnizare a Energiei Electrice „Electrica Muntenia Nord" SA, Incheiere de indreptare eroare materiala civila emisa de Tribunalul Comercial Cluj la data de 26 .11.2020, Certificat de Inregistrare mentiuni nr.128194/15.12.2020 emis de ORC Cluj, Certificat de Inregistrare a Societatii,, DISTRIBUTIE ENERGIE ELECTRICA SA " emis de ORC Cluj la data de 31.12.2020, Certificat de Înregistrare mențiuni nr.802/07.02 .2021 emis de ORC Cluj, Certificat de Inregistrare a SUCURSALEI DE DISTRIBUTIE A ENERGIEI ELECTRICE PLOIESTI, emis de ORC Prahova la data de 28.03.2002, Certificat de radiere a Societatii de Distributie a Energiei Electrice Muntenia Nord SA nr.83302 din 31.12.2020.);		
B3	Intabulare, drept de CONCESIUNE, dobandit prin Lege, cota actuala 1/1 1) DISTRIBUTIE ENERGIE ELECTRICA ROMANIA SA , CIF:14476722, prin Sucursala de Distributie a Energiei Electrice Prahova <i>OBSERVATII: prin Sucursala de Distributie a Energiei Electrice Prahova</i>	A1
Act Normativ nr. 1342, din 27/12/2001 emis de Guvernul Romaniei (Protocol 6045/12.04.2022);		
B4	Intabulare, drept de PROPRIETATE, dobandit prin Lege, cota actuala 1/1 DISTRIBUTIE ENERGIE ELECTRICA ROMANIA SA , CIF:14476722, prin Sucursala de Distributie a Energiei Electrice Prahova 1) Energiei Electrice Prahova <i>OBSERVATII: prin Sucursala de Distributie a Energiei Electrice Prahova</i>	A1.1

C. Partea III. SARCINI .

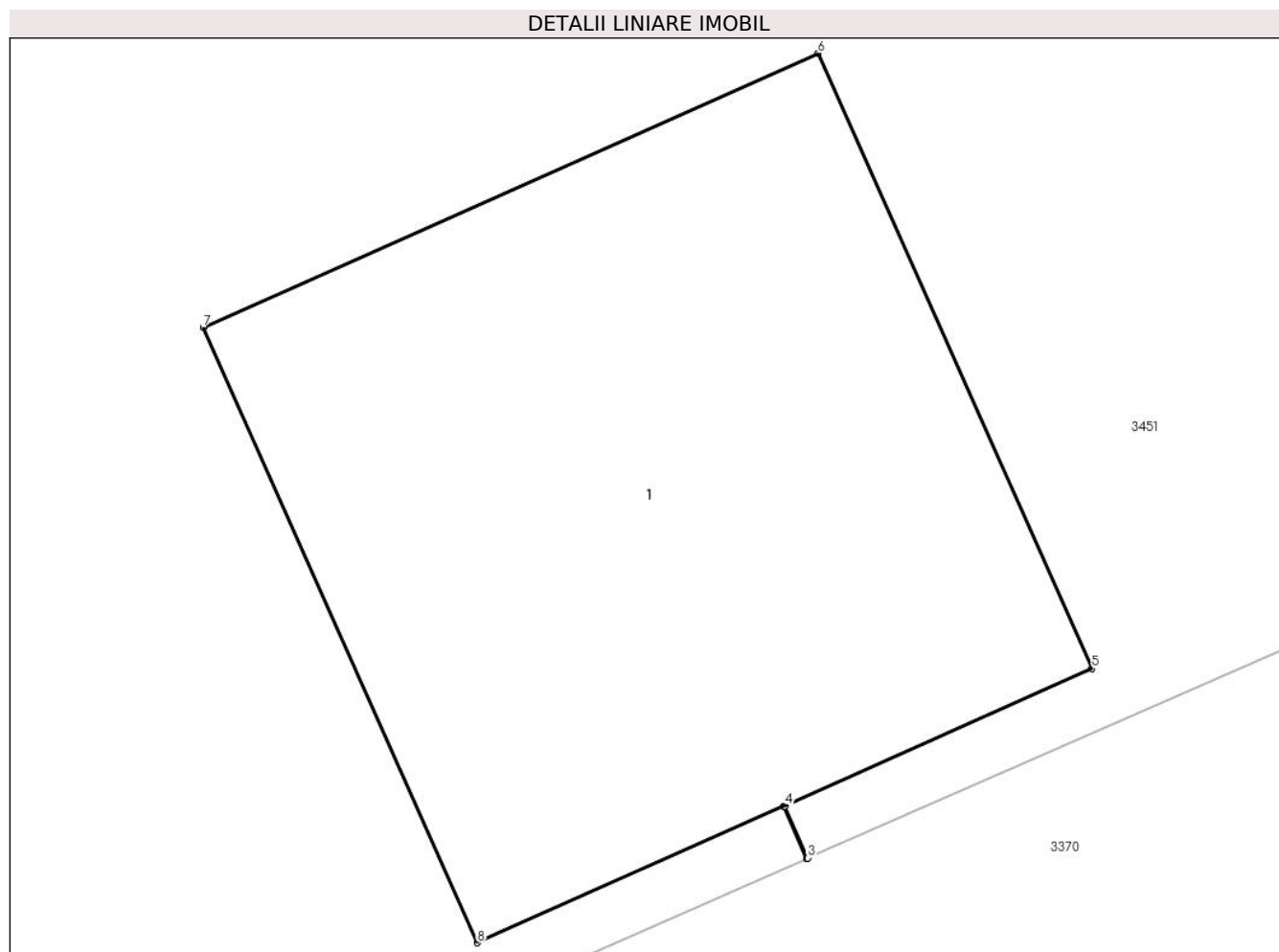
Inscrieri privind dezmembramintele dreptului de proprietate, drepturi reale de garanție și sarcini	Referințe
NU SUNT	

Anexa Nr. 1 La Partea I

Teren

Nr cadastral	Suprafața (mp)*	Observații / Referințe
	1	

* Suprafața este determinată în planul de proiecție Stereo 70.



Date referitoare la teren

Crt	Categorie folosință	Intra vilan	Suprafața (mp)	Tarla	Parcelă	Nr. topo	Observații / Referințe
1	curți constructii	DA	1	11	316/9	-	

Date referitoare la construcții

Crt	Număr	Destinație construcție	Supraf. (mp)	Situație juridică	Observații / Referințe
A1.1		construcții industriale și edilitare	1	Cu acte	Nr. niveluri:1; S. construita la sol:1 mp; S. construita desfasurata:1 mp; CIE

Lungime Segmente

1) Valorile lungimilor segmentelor sunt obținute din proiecție în plan.

Punct început	X / Y	Punct sfârșit	X / Y	Lungime segment (** (m))
1	600.592,832 388.674,183	2	600.592,866 388.674,105	0.085
2	600.592,866 388.674,105	3	600.592,868 388.674,106	0.002
3	600.592,868 388.674,106	4	600.592,834 388.674,183	0.084

Punct început	X / Y	Punct sfârșit	X / Y	Lungime segment (** (m)
4	600.592,834 388.674,183	5	600.593,29 388.674,387	0.5
5	600.593,29 388.674,387	6	600.592,883 388.675,3	1.0
6	600.592,883 388.675,3	7	600.591,97 388.674,893	1.0
7	600.591,97 388.674,893	8	600.592,377 388.673,98	1.0
8	600.592,377 388.673,98	1	600.592,832 388.674,183	0.498

** Lungimile segmentelor sunt determinate în planul de proiecție Stereo 70 și sunt rotunjite la 1 milimetru.

*** Distanța dintre puncte este formată din segmente cumulate ce sunt mai mici decât valoarea 1 milimetru.



DATE DESPRE IMOBILUL NR. 3463

Oficiul de Cadastru și Publicitate Imobiliară PRAHOVA
Biroul de Cadastru și Publicitate Imobiliară Ploiești

A. Partea I. Descrierea imobilului

TEREN Intravilan

Adresa: Loc. Urlati, Jud. Prahova, T 11,Cc316/10

Nr. Crt	Nr cadastral Nr. topografic	Suprafața* (mp)	Observații / Referințe
A1		1	Sector cadastral:85 Teren neimprijmit;

Construcții

Crt	Nr cadastral Nr. topografic	Adresa	Observații / Referințe
A1.1		Loc. Urlati, Jud. Prahova, T 11,Cc316/10	Nr. niveluri:1; S. construita la sol:1 mp; S. construita desfasurata:1 mp; CIE

B. Partea II. Proprietari și acte

Inscrieri privitoare la dreptul de proprietate și alte drepturi reale		Referințe
/		
Act Normativ nr. 123, din 10/07/2012 emis de Parlamentul Romaniei;		
B1	Intabulare, drept de PROPRIETATE, dobandit prin Lege, cota actuala 1/1 1) STATUL ROMAN , CIF:9999999999999 <i>OBSERVATII: Domeniu public</i>	A1
Act Normativ nr. 980, din 16/12/2015 emis de Guvernul Romaniei;		
B2	Intabulare, drept de ADMINISTRARE, dobandit prin Lege, cota actuala 1/1 1) MINISTERUL ECONOMIEI, ENERGIEI SI MEDIULUI DE AFACERI , CIF:9999999999999	A1
Act Administrativ nr. 9, din 07/10/2005 emis de Ministerul Economiei si Comertului (act aditional nr. 1/10.06.2008 emis de MINISTERUL ECONOMIEI SI FINANTELOR , act aditional nr. 2/18.06.2015 emis de MINISTERUL ENERGIEI, INTEPRINDERILOR MICI SI MIJLOCII SI MEDIULUI DE AFACERI , act aditional nr. 3/10.02.2016 emis de MINISTERUL ENERGIEI , act aditional nr. 4/02.03.2017 emis de MINISTERUL ENERGIEI, Act aditional nr. 5/2020, Act aditional nr. 6/30.10.2020, Certificat de Inregistrare a Societatii,, DISTRIBUTIE ENERGIE ELECTRICA" SA emis de ORC Cluj la data de 27.02.2002, H.G.R nr. 1342/2001 privind reorganizarea Societatii Comerciale de Distributie si Furnizare a Energiei Electrice „Electrica” SA, Protocol 6045 /12.04.2002 incheiat intre Societatea Comerciala de Distributie si Furnizare a Energiei Electrice „Electrica” SA si Societatea Comerciala Filiala de distributie si Furnizare a Energiei Electrice „Electrica Muntenia Nord” SA, Incheiere de indreptare eroare materiala civila emisa de Tribunalul Comercial Cluj la data de 26 .11.2020, Certificat de Inregistrare mentiuni nr.128194/15.12.2020 emis de ORC Cluj, Certificat de Inregistrare a Societatii,, DISTRIBUTIE ENERGIE ELECTRICA SA " emis de ORC Cluj la data de 31.12.2020, Certificat de Înregistrare mențiuni nr.802/07.02 .2021 emis de ORC Cluj, Certificat de Inregistrare a SUCURSALEI DE DISTRIBUTIE A ENERGIEI ELECTRICE PLOIESTI, emis de ORC Prahova la data de 28.03.2002, Certificat de radiere a Societatii de Distributie a Energiei Electrice Muntenia Nord SA nr.83302 din 31.12.2020.);		
B3	Intabulare, drept de CONCESIUNE, dobandit prin Lege, cota actuala 1/1 1) DISTRIBUTIE ENERGIE ELECTRICA ROMANIA SA , CIF:14476722, prin Sucursala de Distributie a Energiei Electrice Prahova <i>OBSERVATII: prin Sucursala de Distributie a Energiei Electrice Prahova</i>	A1
Act Normativ nr. 1342, din 27/12/2001 emis de Guvernul Romaniei (Protocol 6045/12.04.2022);		
B4	Intabulare, drept de PROPRIETATE, dobandit prin Lege, cota actuala 1/1 DISTRIBUTIE ENERGIE ELECTRICA ROMANIA SA , CIF:14476722, prin Sucursala de Distributie a Energiei Electrice Prahova 1) Energiei Electrice Prahova <i>OBSERVATII: prin Sucursala de Distributie a Energiei Electrice Prahova</i>	A1.1

C. Partea III. SARCINI .

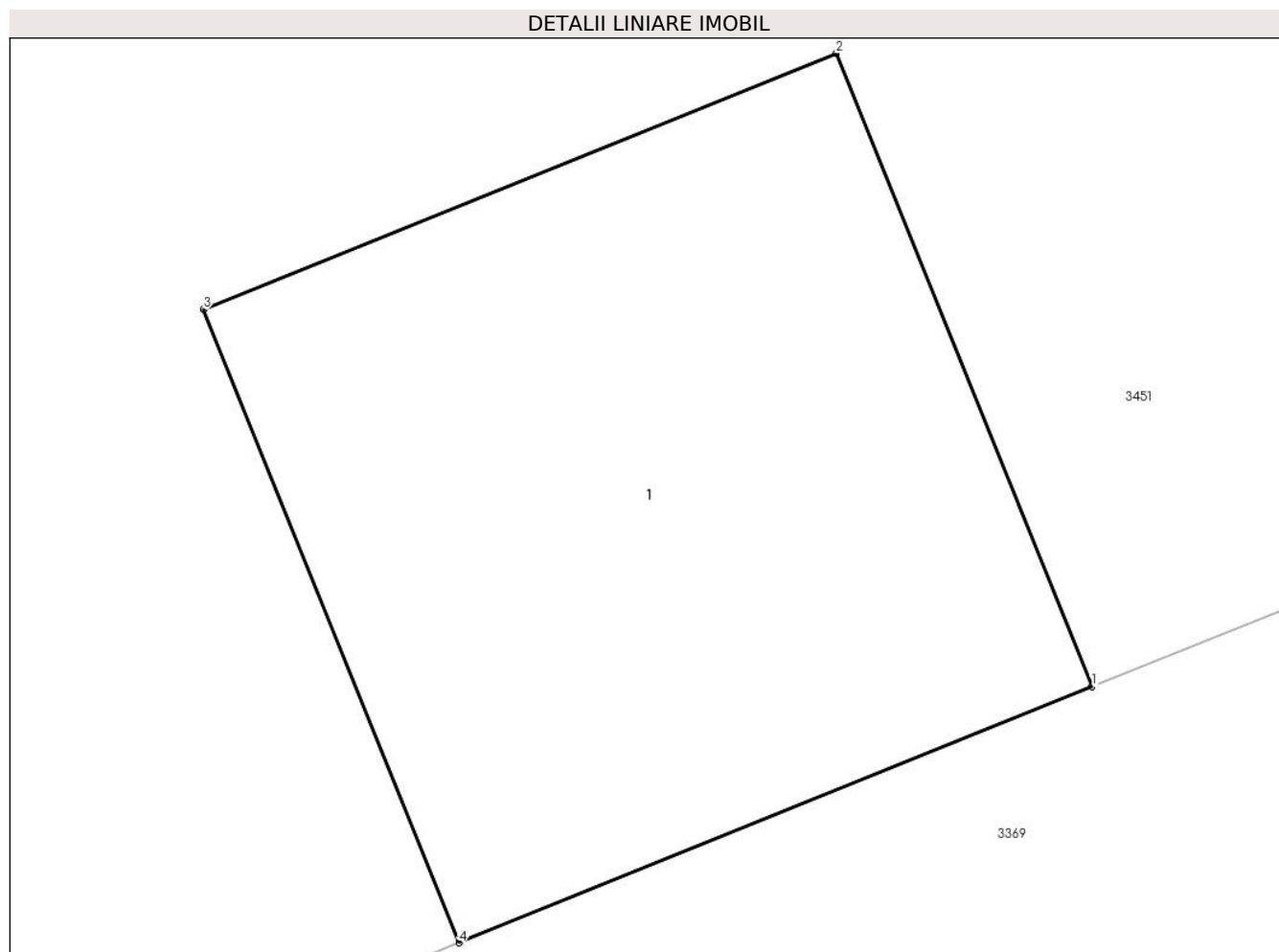
Inscrieri privind dezmembramintele dreptului de proprietate, drepturi reale de garanție și sarcini	Referințe
NU SUNT	

Anexa Nr. 1 La Partea I

Teren

Nr cadastral	Suprafața (mp)*	Observații / Referințe
	1	

* Suprafața este determinată în planul de proiecție Stereo 70.



Date referitoare la teren

Crt	Categorie folosință	Intra vilan	Suprafața (mp)	Tarla	Parcelă	Nr. topo	Observații / Referințe
1	curti constructii	DA	1	11	316/10	-	

Date referitoare la construcții

Crt	Număr	Destinație construcție	Supraf. (mp)	Situație juridică	Observații / Referințe
A1.1		construcții industriale și edilitare	1	Cu acte	Nr. niveluri:1; S. construita la sol:1 mp; S. construita desfasurata:1 mp; CIE

Lungime Segmente

1) Valorile lungimilor segmentelor sunt obținute din proiecție în plan.

Punct început	X / Y	Punct sfârșit	X / Y	Lungime segment (** (m)
1	600.558,877 388.660,132	2	600.558,502 388.661,059	1.0
2	600.558,502 388.661,059	3	600.557,575 388.660,684	1.0
3	600.557,575 388.660,684	4	600.557,95 388.659,757	1.0

Punct început	X / Y	Punct sfârșit	X / Y	Lungime segment (** (m)
4	600.557,95 388.659,757	1	600.558,877 388.660,132	1.0

** Lungimile segmentelor sunt determinate în planul de proiecție Stereo 70 și sunt rotunjite la 1 milimetru.

*** Distanța dintre puncte este formată din segmente cumulate ce sunt mai mici decât valoarea 1 milimetru.



DATE DESPRE IMOBILUL NR. 3464

Oficiul de Cadastru și Publicitate Imobiliară PRAHOVA
Biroul de Cadastru și Publicitate Imobiliară Ploiești

A. Partea I. Descrierea imobilului

TEREN Intravilan

Adresa: Loc. Urlati, Jud. Prahova, T 11,Cc316/11

Nr. Crt	Nr cadastral Nr. topografic	Suprafața* (mp)	Observații / Referințe
A1		1	Sector cadastral:85 Teren neimpregmuit;

Construcții

Crt	Nr cadastral Nr. topografic	Adresa	Observații / Referințe
A1.1		Loc. Urlati, Jud. Prahova, T 11,Cc316/11	Nr. niveluri:1; S. construita la sol:1 mp; S. construita desfasurata:1 mp; CIE

B. Partea II. Proprietari și acte

Inscrieri privitoare la dreptul de proprietate și alte drepturi reale		Referințe
/		
Act Normativ nr. 123, din 10/07/2012 emis de Parlamentul Romaniei;		
B1	Intabulare, drept de PROPRIETATE, dobandit prin Lege, cota actuala 1/1 1) STATUL ROMAN , CIF:9999999999999 <i>OBSERVATII: Domeniu public</i>	A1
Act Normativ nr. 980, din 16/12/2015 emis de Guvernul Romaniei;		
B2	Intabulare, drept de ADMINISTRARE, dobandit prin Lege, cota actuala 1/1 1) MINISTERUL ECONOMIEI, ENERGIEI SI MEDIULUI DE AFACERI , CIF:9999999999999	A1
Act Administrativ nr. 9, din 07/10/2005 emis de Ministerul Economiei si Comertului (act aditional nr. 1/10.06.2008 emis de MINISTERUL ECONOMIEI SI FINANTELOR , act aditional nr. 2/18.06.2015 emis de MINISTERUL ENERGIEI, INTEPRINDERILOR MICI SI MIJLOCII SI MEDIULUI DE AFACERI , act aditional nr. 3/10.02.2016 emis de MINISTERUL ENERGIEI , act aditional nr. 4/02.03.2017 emis de MINISTERUL ENERGIEI, Act aditional nr. 5/2020, Act aditional nr. 6/30.10.2020, Certificat de Inregistrare a Societatii,, DISTRIBUTIE ENERGIE ELECTRICA" SA emis de ORC Cluj la data de 27.02.2002, H.G.R nr. 1342/2001 privind reorganizarea Societatii Comerciale de Distributie si Furnizare a Energiei Electrice „Electrica" SA, Protocol 6045 /12.04.2002 incheiat intre Societatea Comerciala de Distributie si Furnizare a Energiei Electrice „Electrica" SA si Societatea Comerciala Filiala de distributie si Furnizare a Energiei Electrice „Electrica Muntenia Nord" SA, Incheiere de indreptare eroare materiala civila emisa de Tribunalul Comercial Cluj la data de 26 .11.2020, Certificat de Inregistrare mentiuni nr.128194/15.12.2020 emis de ORC Cluj, Certificat de Inregistrare a Societatii,, DISTRIBUTIE ENERGIE ELECTRICA SA " emis de ORC Cluj la data de 31.12.2020, Certificat de Înregistrare mențiuni nr.802/07.02 .2021 emis de ORC Cluj, Certificat de Inregistrare a SUCURSALEI DE DISTRIBUTIE A ENERGIEI ELECTRICE PLOIESTI, emis de ORC Prahova la data de 28.03.2002, Certificat de radiere a Societatii de Distributie a Energiei Electrice Muntenia Nord SA nr.83302 din 31.12.2020.);		
B3	Intabulare, drept de CONCESIUNE, dobandit prin Lege, cota actuala 1/1 1) DISTRIBUTIE ENERGIE ELECTRICA ROMANIA SA , CIF:14476722, prin Sucursala de Distributie a Energiei Electrice Prahova <i>OBSERVATII: prin Sucursala de Distributie a Energiei Electrice Prahova</i>	A1
Act Normativ nr. 1342, din 27/12/2001 emis de Guvernul Romaniei (Protocol 6045/12.04.2022);		
B4	Intabulare, drept de PROPRIETATE, dobandit prin Lege, cota actuala 1/1 DISTRIBUTIE ENERGIE ELECTRICA ROMANIA SA , CIF:14476722, prin Sucursala de Distributie a Energiei Electrice Prahova 1) Energiei Electrice Prahova <i>OBSERVATII: prin Sucursala de Distributie a Energiei Electrice Prahova</i>	A1.1

C. Partea III. SARCINI .

Inscrieri privind dezmembramintele dreptului de proprietate, drepturi reale de garanție și sarcini	Referințe
NU SUNT	

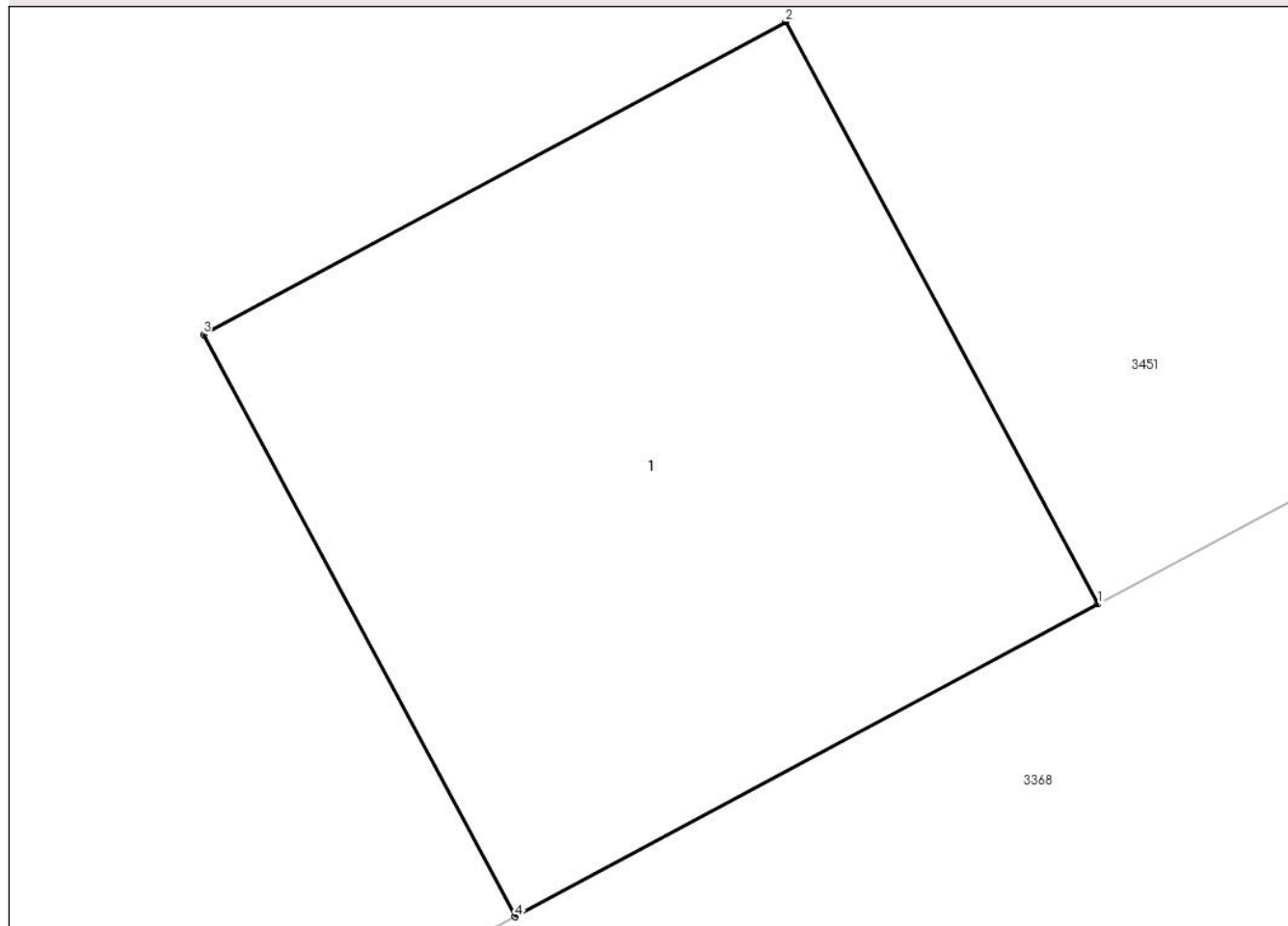
Anexa Nr. 1 La Partea I

Teren

Nr cadastral	Suprafața (mp)*	Observații / Referințe
	1	

* Suprafața este determinată în planul de proiecție Stereo 70.

DETALII LINIARE IMOBIL



Date referitoare la teren

Crt	Categorie folosință	Intra vilan	Suprafața (mp)	Tarla	Parcelă	Nr. topo	Observații / Referințe
1	curti constructii	DA	1	11	316/11	-	

Date referitoare la construcții

Crt	Număr	Destinație construcție	Supraf. (mp)	Situație juridică	Observații / Referințe
A1.1		construcții industriale și edilitare	1	Cu acte	Nr. niveluri:1; S. construita la sol:1 mp; S. construita desfasurata:1 mp; CIE

Lungime Segmente

1) Valorile lungimilor segmentelor sunt obținute din proiecție în plan.

Punct început	X / Y	Punct sfârșit	X / Y	Lungime segment (** (m)
1	600.530,28 388.645,545	2	600.529,807 388.646,426	1.0
2	600.529,807 388.646,426	3	600.528,926 388.645,953	1.0
3	600.528,926 388.645,953	4	600.529,398 388.645,072	0.999

Punct început	X / Y	Punct sfârșit	X / Y	Lungime segment (** (m)
4	600.529,398 388.645,072	1	600.530,28 388.645,545	1.001

** Lungimile segmentelor sunt determinate în planul de proiecție Stereo 70 și sunt rotunjite la 1 milimetru.

*** Distanța dintre puncte este formată din segmente cumulate ce sunt mai mici decât valoarea 1 milimetru.



DATE DESPRE IMOBILUL NR. 3465

Oficiul de Cadastru și Publicitate Imobiliară PRAHOVA
Biroul de Cadastru și Publicitate Imobiliară Ploiești

A. Partea I. Descrierea imobilului

TEREN Intravilan

Adresa: Loc. Urlati, Jud. Prahova, T 89,Cc5707/1

Nr. Crt	Nr cadastral Nr. topografic	Suprafața* (mp)	Observații / Referințe
A1		1	Sector cadastral:85 Teren neimprijmit;

Construcții

Crt	Nr cadastral Nr. topografic	Adresa	Observații / Referințe
A1.1		Loc. Urlati, Jud. Prahova, T 89,Cc5707/1	Nr. niveluri:1; S. construita la sol:1 mp; S. construita desfasurata:1 mp; CIE

B. Partea II. Proprietari și acte

Inscrieri privitoare la dreptul de proprietate și alte drepturi reale		Referințe
/		
Act Normativ nr. 123, din 10/07/2012 emis de Parlamentul Romaniei;		
B1	Intabulare, drept de PROPRIETATE, dobandit prin Lege, cota actuala 1/1 1) STATUL ROMAN , CIF:9999999999999 <i>OBSERVATII: Domeniu public</i>	A1
Act Normativ nr. 980, din 16/12/2015 emis de Guvernul Romaniei;		
B2	Intabulare, drept de ADMINISTRARE, dobandit prin Lege, cota actuala 1/1 1) MINISTERUL ECONOMIEI, ENERGIEI SI MEDIULUI DE AFACERI , CIF:9999999999999	A1
Act Administrativ nr. 9, din 07/10/2005 emis de Ministerul Economiei si Comertului (act aditional nr. 1/10.06.2008 emis de MINISTERUL ECONOMIEI SI FINANTELOR , act aditional nr. 2/18.06.2015 emis de MINISTERUL ENERGIEI, INTEPRINDERILOR MICI SI MIJLOCII SI MEDIULUI DE AFACERI , act aditional nr. 3/10.02.2016 emis de MINISTERUL ENERGIEI , act aditional nr. 4/02.03.2017 emis de MINISTERUL ENERGIEI, Act aditional nr. 5/2020, Act aditional nr. 6/30.10.2020, Certificat de Inregistrare a Societatii,, DISTRIBUTIE ENERGIE ELECTRICA" SA emis de ORC Cluj la data de 27.02.2002, H.G.R nr. 1342/2001 privind reorganizarea Societatii Comerciale de Distributie si Furnizare a Energiei Electrice „Electrica" SA, Protocol 6045 /12.04.2002 incheiat intre Societatea Comerciala de Distributie si Furnizare a Energiei Electrice „Electrica" SA si Societatea Comerciala Filiala de distributie si Furnizare a Energiei Electrice „Electrica Muntenia Nord" SA, Incheiere de indreptare eroare materiala civila emisa de Tribunalul Comercial Cluj la data de 26 .11.2020, Certificat de Inregistrare mentiuni nr.128194/15.12.2020 emis de ORC Cluj, Certificat de Inregistrare a Societatii,, DISTRIBUTIE ENERGIE ELECTRICA SA " emis de ORC Cluj la data de 31.12.2020, Certificat de Înregistrare mențiuni nr.802/07.02 .2021 emis de ORC Cluj, Certificat de Inregistrare a SUCURSALEI DE DISTRIBUTIE A ENERGIEI ELECTRICE PLOIESTI, emis de ORC Prahova la data de 28.03.2002, Certificat de radiere a Societatii de Distributie a Energiei Electrice Muntenia Nord SA nr.83302 din 31.12.2020.);		
B3	Intabulare, drept de CONCESIUNE, dobandit prin Lege, cota actuala 1/1 1) DISTRIBUTIE ENERGIE ELECTRICA ROMANIA SA , CIF:14476722, prin Sucursala de Distributie a Energiei Electrice Prahova <i>OBSERVATII: prin Sucursala de Distributie a Energiei Electrice Prahova</i>	A1
Act Normativ nr. 1342, din 27/12/2001 emis de Guvernul Romaniei (Protocol 6045/12.04.2022);		
B4	Intabulare, drept de PROPRIETATE, dobandit prin Lege, cota actuala 1/1 DISTRIBUTIE ENERGIE ELECTRICA ROMANIA SA , CIF:14476722, prin Sucursala de Distributie a Energiei Electrice Prahova 1) Energiei Electrice Prahova <i>OBSERVATII: prin Sucursala de Distributie a Energiei Electrice Prahova</i>	A1.1

C. Partea III. SARCINI .

Inscrieri privind dezmembramintele dreptului de proprietate, drepturi reale de garanție și sarcini	Referințe
NU SUNT	

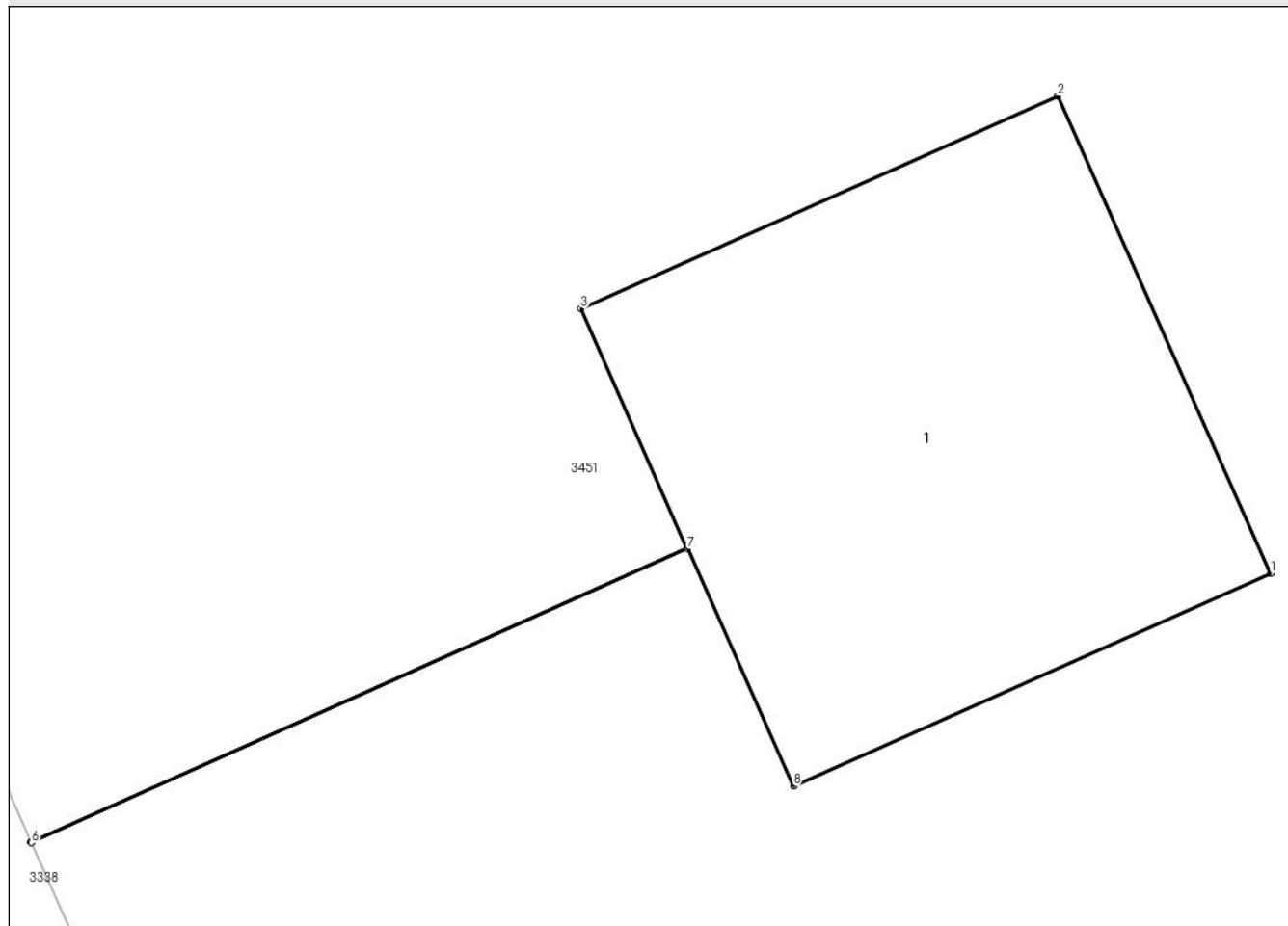
Anexa Nr. 1 La Partea I

Teren

Nr cadastral	Suprafața (mp)*	Observații / Referințe
	1	

* Suprafața este determinată în planul de proiecție Stereo 70.

DETALII LINIARE IMOBIL



Date referitoare la teren

Crt	Categorie folosință	Intra vilan	Suprafața (mp)	Tarla	Parcelă	Nr. topo	Observații / Referințe
1	curți constructii	DA	1	89	5707/1	-	

Date referitoare la construcții

Crt	Număr	Destinație construcție	Supraf. (mp)	Situație juridică	Observații / Referințe
A1.1		construcții industriale și edilitare	1	Cu acte	Nr. niveluri:1; S. construita la sol:1 mp; S. construita desfasurata:1 mp; CIE

Lungime Segmente

1) Valorile lungimilor segmentelor sunt obținute din proiecție în plan.

Punct început	X / Y	Punct sfârșit	X / Y	Lungime segment (** (m)
1	600.516,31 388.631,907	2	600.515,903 388.632,82	1.0
2	600.515,903 388.632,82	3	600.514,99 388.632,413	1.0
3	600.514,99 388.632,413	4	600.515,193 388.631,956	0.5

Punct început	X / Y	Punct sfârșit	X / Y	Lungime segment (** (m)
4	600.515,193 388.631,956	5	600.513,938 388.631,394	1.375
5	600.513,938 388.631,394	6	600.513,939 388.631,392	0.002
6	600.513,939 388.631,392	7	600.515,194 388.631,954	1.375
7	600.515,194 388.631,954	8	600.515,397 388.631,5	0.497
8	600.515,397 388.631,5	1	600.516,31 388.631,907	1.0

** Lungimile segmentelor sunt determinate în planul de proiecție Stereo 70 și sunt rotunjite la 1 milimetru.

*** Distanța dintre puncte este formată din segmente cumulate ce sunt mai mici decât valoarea 1 milimetru.



DATE DESPRE IMOBILUL NR. 3466

Oficiul de Cadastru și Publicitate Imobiliară PRAHOVA
Biroul de Cadastru și Publicitate Imobiliară Ploiești

A. Partea I. Descrierea imobilului

TEREN Extravilan

Adresa: Jud. Prahova, T 89,Cc5707/2

Nr. Crt	Nr cadastral Nr. topografic	Suprafața* (mp)	Observații / Referințe
A1		1	Sector cadastral:85 Teren neimprijmit;

Construcții

Crt	Nr cadastral Nr. topografic	Adresa	Observații / Referințe
A1.1		Jud. Prahova, T 89,Cc5707/2	Nr. niveluri:1; S. construita la sol:1 mp; S. construita desfasurata:1 mp; CIE

B. Partea II. Proprietari și acte

Inscrieri privitoare la dreptul de proprietate și alte drepturi reale		Referințe
/		
Act Normativ nr. 123, din 10/07/2012 emis de Parlamentul Romaniei;		
B1	Intabulare, drept de PROPRIETATE, dobandit prin Lege, cota actuala 1/1 1) STATUL ROMAN , CIF:9999999999999 <i>OBSERVATII: Domeniu public</i>	A1
Act Normativ nr. 980, din 16/12/2015 emis de Guvernul Romaniei;		
B2	Intabulare, drept de ADMINISTRARE, dobandit prin Lege, cota actuala 1/1 1) MINISTERUL ECONOMIEI, ENERGIEI SI MEDIULUI DE AFACERI , CIF:9999999999999	A1
Act Administrativ nr. 9, din 07/10/2005 emis de Ministerul Economiei si Comertului (act aditional nr. 1/10.06.2008 emis de MINISTERUL ECONOMIEI SI FINANTELOR , act aditional nr. 2/18.06.2015 emis de MINISTERUL ENERGIEI, INTEPRINDERILOR MICI SI MIJLOCII SI MEDIULUI DE AFACERI , act aditional nr. 3/10.02.2016 emis de MINISTERUL ENERGIEI , act aditional nr. 4/02.03.2017 emis de MINISTERUL ENERGIEI, Act aditional nr. 5/2020, Act aditional nr. 6/30.10.2020, Certificat de Inregistrare a Societatii,, DISTRIBUTIE ENERGIE ELECTRICA" SA emis de ORC Cluj la data de 27.02.2002, H.G.R nr. 1342/2001 privind reorganizarea Societatii Comerciale de Distributie si Furnizare a Energiei Electrice „Electrica" SA, Protocol 6045 /12.04.2002 incheiat intre Societatea Comerciala de Distributie si Furnizare a Energiei Electrice „Electrica" SA si Societatea Comerciala Filiala de distributie si Furnizare a Energiei Electrice „Electrica Muntenia Nord" SA, Incheiere de indreptare eroare materiala civila emisa de Tribunalul Comercial Cluj la data de 26 .11.2020, Certificat de Inregistrare mentiuni nr.128194/15.12.2020 emis de ORC Cluj, Certificat de Inregistrare a Societatii,, DISTRIBUTIE ENERGIE ELECTRICA SA " emis de ORC Cluj la data de 31.12.2020, Certificat de Înregistrare mențiuni nr.802/07.02 .2021 emis de ORC Cluj, Certificat de Inregistrare a SUCURSALEI DE DISTRIBUTIE A ENERGIEI ELECTRICE PLOIESTI, emis de ORC Prahova la data de 28.03.2002, Certificat de radiere a Societatii de Distributie a Energiei Electrice Muntenia Nord SA nr.83302 din 31.12.2020.);		
B3	Intabulare, drept de CONCESIUNE, dobandit prin Lege, cota actuala 1/1 1) DISTRIBUTIE ENERGIE ELECTRICA ROMANIA SA , CIF:14476722, prin Sucursala de Distributie a Energiei Electrice Prahova <i>OBSERVATII: prin Sucursala de Distributie a Energiei Electrice Prahova</i>	A1
Act Normativ nr. 1342, din 27/12/2001 emis de Guvernul Romaniei (Protocol 6045/12.04.2022);		
B4	Intabulare, drept de PROPRIETATE, dobandit prin Lege, cota actuala 1/1 DISTRIBUTIE ENERGIE ELECTRICA ROMANIA SA , CIF:14476722, prin Sucursala de Distributie a Energiei Electrice Prahova 1) Energiei Electrice Prahova <i>OBSERVATII: prin Sucursala de Distributie a Energiei Electrice Prahova</i>	A1.1

C. Partea III. SARCINI .

Inscrieri privind dezmembramintele dreptului de proprietate, drepturi reale de garanție și sarcini	Referințe
NU SUNT	

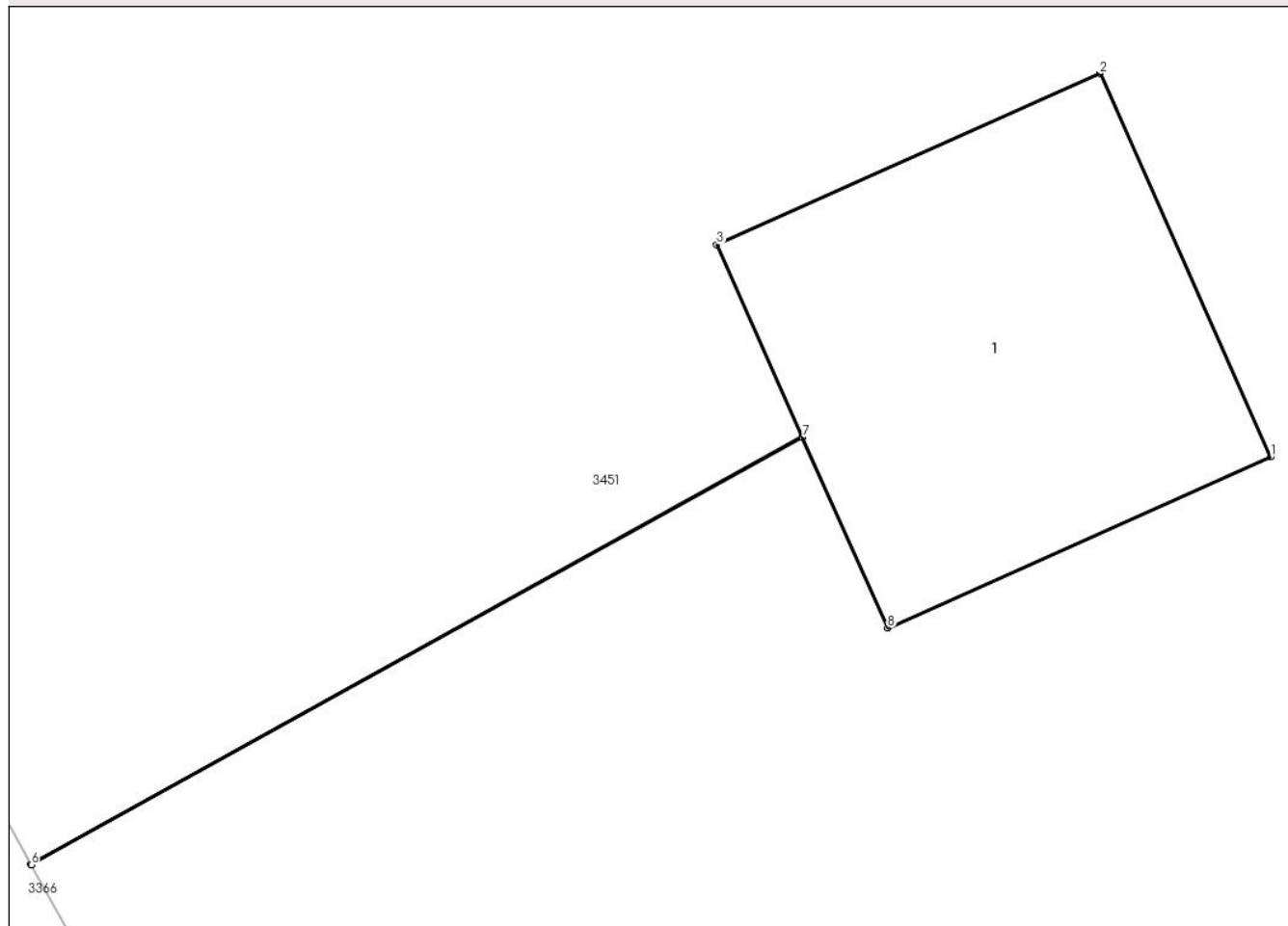
Anexa Nr. 1 La Partea I

Teren

Nr cadastral	Suprafața (mp)*	Observații / Referințe
	1	

* Suprafața este determinată în planul de proiecție Stereo 70.

DETALII LINIARE IMOBIL



Date referitoare la teren

Crt	Categorie folosință	Intra vilan	Suprafața (mp)	Tarla	Parcelă	Nr. topo	Observații / Referințe
1	curți constructii	NU	1	89	5707/2	-	

Date referitoare la construcții

Crt	Număr	Destinație construcție	Supraf. (mp)	Situație juridică	Observații / Referințe
A1.1		construcții industriale și edilitare	1	Cu acte	Nr. niveluri:1; S. construita la sol:1 mp; S. construita desfasurata:1 mp; CIE

Lungime Segmente

1) Valorile lungimilor segmentelor sunt obținute din proiecție în plan.

Punct început	X / Y	Punct sfârșit	X / Y	Lungime segment (** (m)
1	600.533,21 388.601,167	2	600.532,803 388.602,08	1.0
2	600.532,803 388.602,08	3	600.531,89 388.601,673	1.0
3	600.531,89 388.601,673	4	600.532,093 388.601,216	0.5

Punct început	X / Y	Punct sfârșit	X / Y	Lungime segment (** (m)
4	600.532,093 388.601,216	5	600.530,255 388.600,197	2.102
5	600.530,255 388.600,197	6	600.530,256 388.600,196	0.001
6	600.530,256 388.600,196	7	600.532,094 388.601,214	2.101
7	600.532,094 388.601,214	8	600.532,297 388.600,76	0.497
8	600.532,297 388.600,76	1	600.533,21 388.601,167	1.0

** Lungimile segmentelor sunt determinate în planul de proiecție Stereo 70 și sunt rotunjite la 1 milimetru.

*** Distanța dintre puncte este formată din segmente cumulate ce sunt mai mici decât valoarea 1 milimetru.



DATE DESPRE IMOBILUL NR. 3467

Oficiul de Cadastru și Publicitate Imobiliară PRAHOVA
Biroul de Cadastru și Publicitate Imobiliară Ploiești

A. Partea I. Descrierea imobilului

TEREN Extravilan

Adresa: Jud. Prahova, T 89,Cc5707/3

Nr. Crt	Nr cadastral Nr. topografic	Suprafața* (mp)	Observații / Referințe
A1		1	Sector cadastral:85 Teren neimprijmit;

Construcții

Crt	Nr cadastral Nr. topografic	Adresa	Observații / Referințe
A1.1		Jud. Prahova, T 89,Cc5707/3	Nr. niveluri:1; S. construita la sol:1 mp; S. construita desfasurata:1 mp; CIE

B. Partea II. Proprietari și acte

Inscrieri privitoare la dreptul de proprietate și alte drepturi reale		Referințe
/		
Act Normativ nr. 123, din 10/07/2012 emis de Parlamentul Romaniei;		
B1	Intabulare, drept de PROPRIETATE, dobandit prin Lege, cota actuala 1/1 1) STATUL ROMAN , CIF:9999999999999 <i>OBSERVATII: Domeniu public</i>	A1
Act Normativ nr. 980, din 16/12/2015 emis de Guvernul Romaniei;		
B2	Intabulare, drept de ADMINISTRARE, dobandit prin Lege, cota actuala 1/1 1) MINISTERUL ECONOMIEI, ENERGIEI SI MEDIULUI DE AFACERI , CIF:9999999999999	A1
Act Administrativ nr. 9, din 07/10/2005 emis de Ministerul Economiei si Comertului (act aditional nr. 1/10.06.2008 emis de MINISTERUL ECONOMIEI SI FINANTELOR , act aditional nr. 2/18.06.2015 emis de MINISTERUL ENERGIEI, INTEPRINDERILOR MICI SI MIJLOCII SI MEDIULUI DE AFACERI , act aditional nr. 3/10.02.2016 emis de MINISTERUL ENERGIEI , act aditional nr. 4/02.03.2017 emis de MINISTERUL ENERGIEI, Act aditional nr. 5/2020, Act aditional nr. 6/30.10.2020, Certificat de Inregistrare a Societatii,, DISTRIBUTIE ENERGIE ELECTRICA" SA emis de ORC Cluj la data de 27.02.2002, H.G.R nr. 1342/2001 privind reorganizarea Societatii Comerciale de Distributie si Furnizare a Energiei Electrice „Electrica" SA, Protocol 6045 /12.04.2002 incheiat intre Societatea Comerciala de Distributie si Furnizare a Energiei Electrice „Electrica" SA si Societatea Comerciala Filiala de distributie si Furnizare a Energiei Electrice „Electrica Muntenia Nord" SA, Incheiere de indreptare eroare materiala civila emisa de Tribunalul Comercial Cluj la data de 26 .11.2020, Certificat de Inregistrare mentiuni nr.128194/15.12.2020 emis de ORC Cluj, Certificat de Inregistrare a Societatii,, DISTRIBUTIE ENERGIE ELECTRICA SA " emis de ORC Cluj la data de 31.12.2020, Certificat de Înregistrare mențiuni nr.802/07.02 .2021 emis de ORC Cluj, Certificat de Inregistrare a SUCURSALEI DE DISTRIBUTIE A ENERGIEI ELECTRICE PLOIESTI, emis de ORC Prahova la data de 28.03.2002, Certificat de radiere a Societatii de Distributie a Energiei Electrice Muntenia Nord SA nr.83302 din 31.12.2020.);		
B3	Intabulare, drept de CONCESIUNE, dobandit prin Lege, cota actuala 1/1 1) DISTRIBUTIE ENERGIE ELECTRICA ROMANIA SA , CIF:14476722, prin Sucursala de Distributie a Energiei Electrice Prahova <i>OBSERVATII: prin Sucursala de Distributie a Energiei Electrice Prahova</i>	A1
Act Normativ nr. 1342, din 27/12/2001 emis de Guvernul Romaniei (Protocol 6045/12.04.2022);		
B4	Intabulare, drept de PROPRIETATE, dobandit prin Lege, cota actuala 1/1 DISTRIBUTIE ENERGIE ELECTRICA ROMANIA SA , CIF:14476722, prin Sucursala de Distributie a Energiei Electrice Prahova 1) Energiei Electrice Prahova <i>OBSERVATII: prin Sucursala de Distributie a Energiei Electrice Prahova</i>	A1.1

C. Partea III. SARCINI .

Inscrieri privind dezmembramintele dreptului de proprietate, drepturi reale de garanție și sarcini	Referințe
NU SUNT	

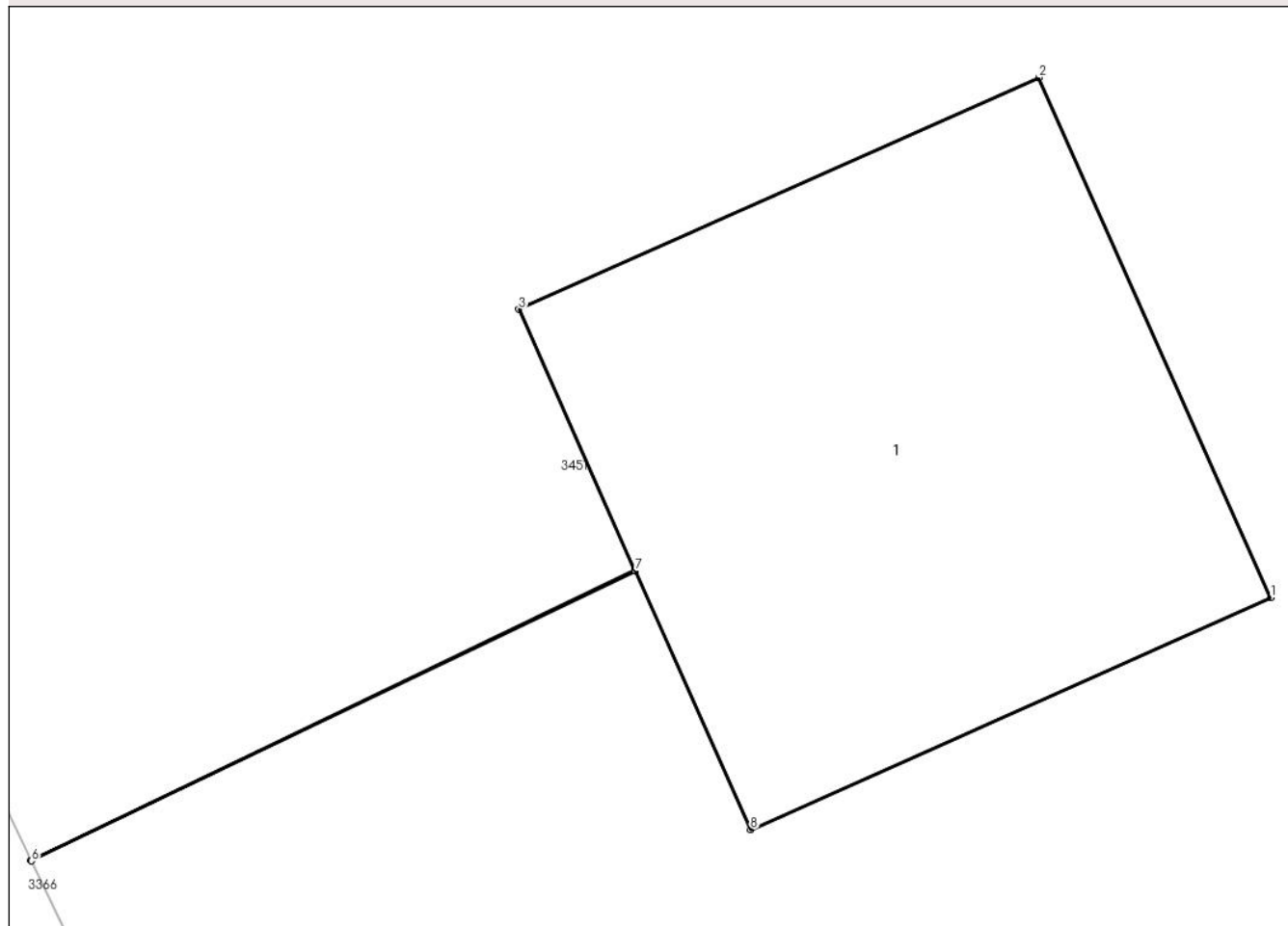
Anexa Nr. 1 La Partea I

Teren

Nr cadastral	Suprafața (mp)*	Observații / Referințe
	1	

* Suprafața este determinată în planul de proiecție Stereo 70.

DETALII LINIARE IMOBIL



Date referitoare la teren

Crt	Categorie folosință	Intra vilan	Suprafața (mp)	Tarla	Parcelă	Nr. topo	Observații / Referințe
1	curți constructii	NU	1	89	5707/3	-	

Date referitoare la construcții

Crt	Număr	Destinație construcție	Supraf. (mp)	Situație juridică	Observații / Referințe
A1.1		construcții industriale și edilitare	1	Cu acte	Nr. niveluri:1; S. construită la sol:1 mp; S. construită desfășurată:1 mp; CIE

Lungime Segmente

1) Valorile lungimilor segmentelor sunt obținute din proiecție în plan.

Punct început	X / Y	Punct sfârșit	X / Y	Lungime segment (** (m)
1	600.548,5 388.568,147	2	600.548,093 388.569,06	1.0
2	600.548,093 388.569,06	3	600.547,18 388.568,653	1.0
3	600.547,18 388.568,653	4	600.547,383 388.568,196	0.5

Punct început	X / Y	Punct sfârșit	X / Y	Lungime segment (** (m)
4	600.547,383 388.568,196	5	600.546,323 388.567,687	1.176
5	600.546,323 388.567,687	6	600.546,324 388.567,685	0.002
6	600.546,324 388.567,685	7	600.547,384 388.568,194	1.176
7	600.547,384 388.568,194	8	600.547,587 388.567,74	0.497
8	600.547,587 388.567,74	1	600.548,5 388.568,147	1.0

** Lungimile segmentelor sunt determinate în planul de proiecție Stereo 70 și sunt rotunjite la 1 milimetru.

*** Distanța dintre puncte este formată din segmente cumulate ce sunt mai mici decât valoarea 1 milimetru.



DATE DESPRE IMOBILUL NR. 3468

Oficiul de Cadastru și Publicitate Imobiliară PRAHOVA
Biroul de Cadastru și Publicitate Imobiliară Ploiești

A. Partea I. Descrierea imobilului

TEREN Extravilan

Adresa: Jud. Prahova, T 89,Cc5707/4

Nr. Crt	Nr cadastral Nr. topografic	Suprafața* (mp)	Observații / Referințe
A1		1	Sector cadastral:85 Teren neimprijmit;

Construcții

Crt	Nr cadastral Nr. topografic	Adresa	Observații / Referințe
A1.1		Jud. Prahova, T 89,Cc5707/4	Nr. niveluri:1; S. construita la sol:1 mp; S. construita desfasurata:1 mp; CIE

B. Partea II. Proprietari și acte

Inscrieri privitoare la dreptul de proprietate și alte drepturi reale		Referințe
/		
Act Normativ nr. 123, din 10/07/2012 emis de Parlamentul Romaniei;		
B1	Intabulare, drept de PROPRIETATE, dobandit prin Lege, cota actuala 1/1 1) STATUL ROMAN , CIF:9999999999999 <i>OBSERVATII: Domeniu public</i>	A1
Act Normativ nr. 980, din 16/12/2015 emis de Guvernul Romaniei;		
B2	Intabulare, drept de ADMINISTRARE, dobandit prin Lege, cota actuala 1/1 1) MINISTERUL ECONOMIEI, ENERGIEI SI MEDIULUI DE AFACERI , CIF:9999999999999	A1
Act Administrativ nr. 9, din 07/10/2005 emis de Ministerul Economiei si Comertului (act aditional nr. 1/10.06.2008 emis de MINISTERUL ECONOMIEI SI FINANTELOR , act aditional nr. 2/18.06.2015 emis de MINISTERUL ENERGIEI, INTEPRINDERILOR MICI SI MIJLOCII SI MEDIULUI DE AFACERI , act aditional nr. 3/10.02.2016 emis de MINISTERUL ENERGIEI , act aditional nr. 4/02.03.2017 emis de MINISTERUL ENERGIEI, Act aditional nr. 5/2020, Act aditional nr. 6/30.10.2020, Certificat de Inregistrare a Societatii,, DISTRIBUTIE ENERGIE ELECTRICA" SA emis de ORC Cluj la data de 27.02.2002, H.G.R nr. 1342/2001 privind reorganizarea Societatii Comerciale de Distributie si Furnizare a Energiei Electrice „Electrica" SA, Protocol 6045 /12.04.2002 incheiat intre Societatea Comerciala de Distributie si Furnizare a Energiei Electrice „Electrica" SA si Societatea Comerciala Filiala de distributie si Furnizare a Energiei Electrice „Electrica Muntenia Nord" SA, Incheiere de indreptare eroare materiala civila emisa de Tribunalul Comercial Cluj la data de 26 .11.2020, Certificat de Inregistrare mentiuni nr.128194/15.12.2020 emis de ORC Cluj, Certificat de Inregistrare a Societatii,, DISTRIBUTIE ENERGIE ELECTRICA SA " emis de ORC Cluj la data de 31.12.2020, Certificat de Înregistrare mențiuni nr.802/07.02 .2021 emis de ORC Cluj, Certificat de Inregistrare a SUCURSALEI DE DISTRIBUTIE A ENERGIEI ELECTRICE PLOIESTI, emis de ORC Prahova la data de 28.03.2002, Certificat de radiere a Societatii de Distributie a Energiei Electrice Muntenia Nord SA nr.83302 din 31.12.2020.);		
B3	Intabulare, drept de CONCESIUNE, dobandit prin Lege, cota actuala 1/1 1) DISTRIBUTIE ENERGIE ELECTRICA ROMANIA SA , CIF:14476722, prin Sucursala de Distributie a Energiei Electrice Prahova <i>OBSERVATII: prin Sucursala de Distributie a Energiei Electrice Prahova</i>	A1
Act Normativ nr. 1342, din 27/12/2001 emis de Guvernul Romaniei (Protocol 6045/12.04.2022);		
B4	Intabulare, drept de PROPRIETATE, dobandit prin Lege, cota actuala 1/1 DISTRIBUTIE ENERGIE ELECTRICA ROMANIA SA , CIF:14476722, prin Sucursala de Distributie a Energiei Electrice Prahova 1) Energiei Electrice Prahova <i>OBSERVATII: prin Sucursala de Distributie a Energiei Electrice Prahova</i>	A1.1

C. Partea III. SARCINI .

Inscrieri privind dezmembramintele dreptului de proprietate, drepturi reale de garanție și sarcini	Referințe
NU SUNT	

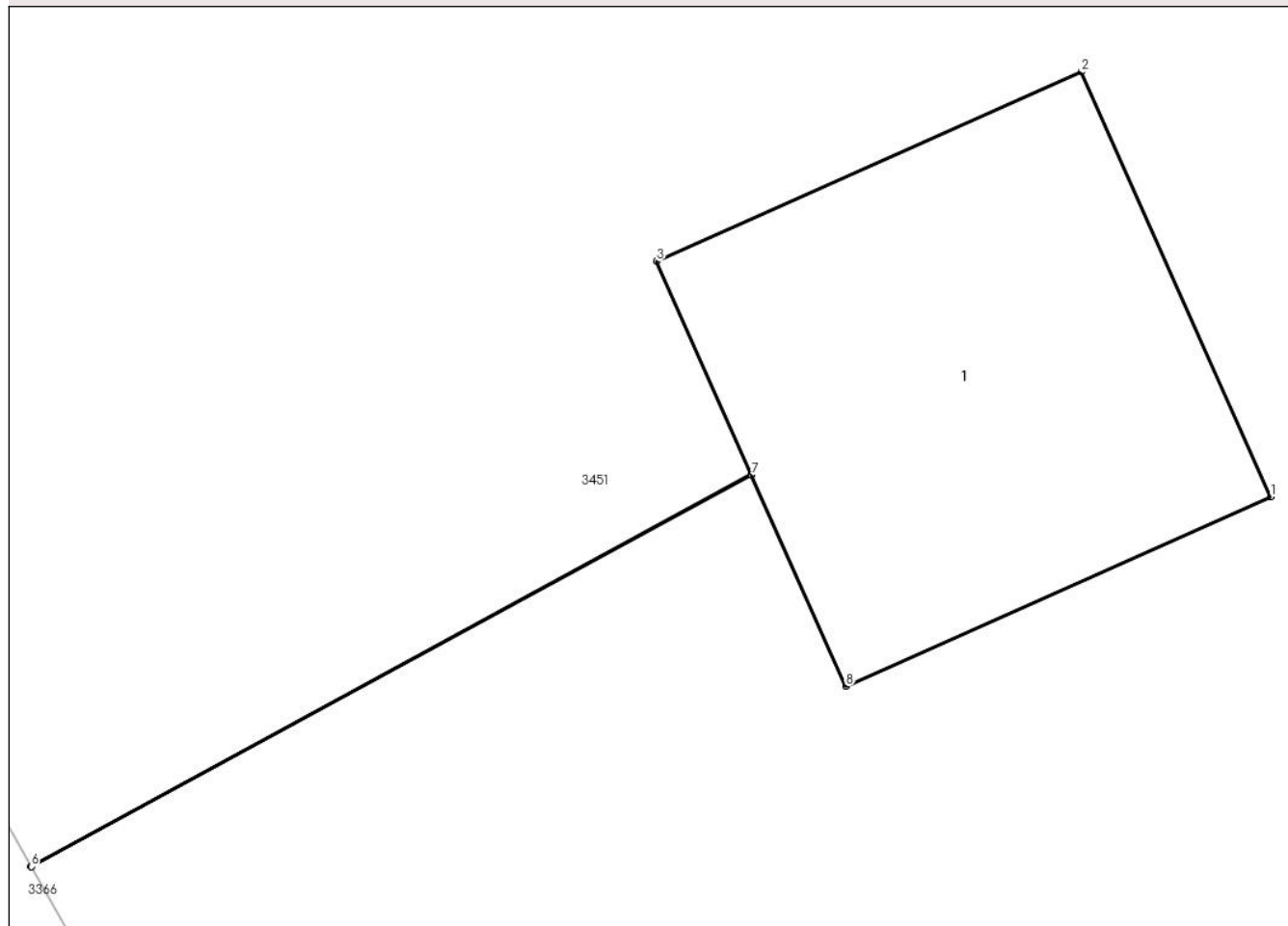
Anexa Nr. 1 La Partea I

Teren

Nr cadastral	Suprafața (mp)*	Observații / Referințe
	1	

* Suprafața este determinată în planul de proiecție Stereo 70.

DETALII LINIARE IMOBIL



Date referitoare la teren

Crt	Categorie folosință	Intra vilan	Suprafața (mp)	Tarla	Parcelă	Nr. topo	Observații / Referințe
1	curți constructii	NU	1	89	5707/4	-	

Date referitoare la construcții

Crt	Număr	Destinație construcție	Supraf. (mp)	Situație juridică	Observații / Referințe
A1.1		construcții industriale și edilitare	1	Cu acte	Nr. niveluri:1; S. construită la sol:1 mp; S. construită desfășurată:1 mp; CIE

Lungime Segmente

1) Valorile lungimilor segmentelor sunt obținute din proiecție în plan.

Punct început	X / Y	Punct sfârșit	X / Y	Lungime segment (** (m)
1	600.566,23 388.535,717	2	600.565,823 388.536,63	1.0
2	600.565,823 388.536,63	3	600.564,91 388.536,223	1.0
3	600.564,91 388.536,223	4	600.565,113 388.535,766	0.5

Punct început	X / Y	Punct sfârșit	X / Y	Lungime segment (** (m)
4	600.565,113 388.535,766	5	600.563,565 388.534,924	1.762
5	600.563,565 388.534,924	6	600.563,566 388.534,923	0.001
6	600.563,566 388.534,923	7	600.565,114 388.535,764	1.762
7	600.565,114 388.535,764	8	600.565,317 388.535,31	0.497
8	600.565,317 388.535,31	1	600.566,23 388.535,717	1.0

** Lungimile segmentelor sunt determinate în planul de proiecție Stereo 70 și sunt rotunjite la 1 milimetru.

*** Distanța dintre puncte este formată din segmente cumulate ce sunt mai mici decât valoarea 1 milimetru.



DATE DESPRE IMOBILUL NR. 3469

Oficiul de Cadastru și Publicitate Imobiliară PRAHOVA
Biroul de Cadastru și Publicitate Imobiliară Ploiești

A. Partea I. Descrierea imobilului

TEREN Extravilan

Adresa: Jud. Prahova, T 89,Cc5707/5

Nr. Crt	Nr cadastral Nr. topografic	Suprafața* (mp)	Observații / Referințe
A1		1	Sector cadastral:85 Teren neimpregmuit;

Construcții

Crt	Nr cadastral Nr. topografic	Adresa	Observații / Referințe
A1.1		Jud. Prahova, T 89,Cc5707/5	Nr. niveluri:1; S. construita la sol:1 mp; S. construita desfasurata:1 mp; CIE

B. Partea II. Proprietari și acte

Inscrieri privitoare la dreptul de proprietate și alte drepturi reale		Referințe
/		
Act Normativ nr. 123, din 10/07/2012 emis de Parlamentul Romaniei;		
B1	Intabulare, drept de PROPRIETATE, dobandit prin Lege, cota actuala 1/1 1) STATUL ROMAN , CIF:9999999999999 <i>OBSERVATII: Domeniu public</i>	A1
Act Normativ nr. 980, din 16/12/2015 emis de Guvernul Romaniei;		
B2	Intabulare, drept de ADMINISTRARE, dobandit prin Lege, cota actuala 1/1 1) MINISTERUL ECONOMIEI, ENERGIEI SI MEDIULUI DE AFACERI , CIF:9999999999999	A1
Act Administrativ nr. 9, din 07/10/2005 emis de Ministerul Economiei si Comertului (act aditional nr. 1/10.06.2008 emis de MINISTERUL ECONOMIEI SI FINANTELOR , act aditional nr. 2/18.06.2015 emis de MINISTERUL ENERGIEI, INTEPRINDERILOR MICI SI MIJLOCII SI MEDIULUI DE AFACERI , act aditional nr. 3/10.02.2016 emis de MINISTERUL ENERGIEI , act aditional nr. 4/02.03.2017 emis de MINISTERUL ENERGIEI, Act aditional nr. 5/2020, Act aditional nr. 6/30.10.2020, Certificat de Inregistrare a Societatii,, DISTRIBUTIE ENERGIE ELECTRICA" SA emis de ORC Cluj la data de 27.02.2002, H.G.R nr. 1342/2001 privind reorganizarea Societatii Comerciale de Distributie si Furnizare a Energiei Electrice „Electrica” SA, Protocol 6045 /12.04.2002 incheiat intre Societatea Comerciala de Distributie si Furnizare a Energiei Electrice „Electrica” SA si Societatea Comerciala Filiala de distributie si Furnizare a Energiei Electrice „Electrica Muntenia Nord” SA, Incheiere de indreptare eroare materiala civila emisa de Tribunalul Comercial Cluj la data de 26 .11.2020, Certificat de Inregistrare mentiuni nr.128194/15.12.2020 emis de ORC Cluj, Certificat de Inregistrare a Societatii,, DISTRIBUTIE ENERGIE ELECTRICA SA " emis de ORC Cluj la data de 31.12.2020, Certificat de Înregistrare mențiuni nr.802/07.02 .2021 emis de ORC Cluj, Certificat de Inregistrare a SUCURSALEI DE DISTRIBUTIE A ENERGIEI ELECTRICE PLOIESTI, emis de ORC Prahova la data de 28.03.2002, Certificat de radiere a Societatii de Distributie a Energiei Electrice Muntenia Nord SA nr.83302 din 31.12.2020.);		
B3	Intabulare, drept de CONCESIUNE, dobandit prin Lege, cota actuala 1/1 1) DISTRIBUTIE ENERGIE ELECTRICA ROMANIA SA , CIF:14476722, prin Sucursala de Distributie a Energiei Electrice Prahova <i>OBSERVATII: prin Sucursala de Distributie a Energiei Electrice Prahova</i>	A1
Act Normativ nr. 1342, din 27/12/2001 emis de Guvernul Romaniei (Protocol 6045/12.04.2022);		
B4	Intabulare, drept de PROPRIETATE, dobandit prin Lege, cota actuala 1/1 DISTRIBUTIE ENERGIE ELECTRICA ROMANIA SA , CIF:14476722, prin Sucursala de Distributie a Energiei Electrice Prahova 1) Energiei Electrice Prahova <i>OBSERVATII: prin Sucursala de Distributie a Energiei Electrice Prahova</i>	A1.1

C. Partea III. SARCINI .

Inscrieri privind dezmembramintele dreptului de proprietate, drepturi reale de garanție și sarcini	Referințe
NU SUNT	

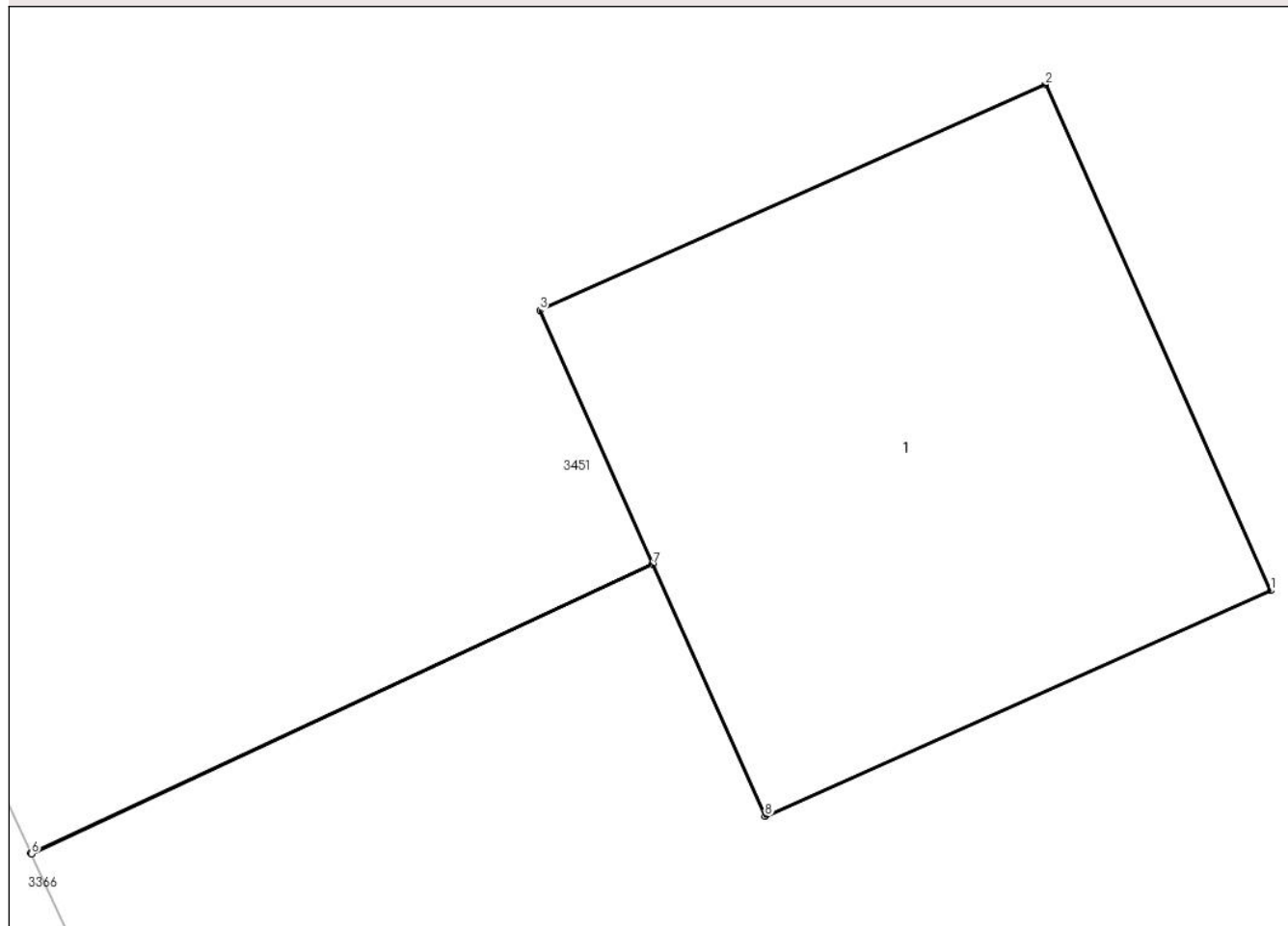
Anexa Nr. 1 La Partea I

Teren

Nr cadastral	Suprafața (mp)*	Observații / Referințe
	1	

* Suprafața este determinată în planul de proiecție Stereo 70.

DETALII LINIARE IMOBIL



Date referitoare la teren

Crt	Categorie folosință	Intra vilan	Suprafața (mp)	Tarla	Parcelă	Nr. topo	Observații / Referințe
1	curți constructii	NU	1	89	5707/5	-	

Date referitoare la construcții

Crt	Număr	Destinație construcție	Supraf. (mp)	Situație juridică	Observații / Referințe
A1.1		construcții industriale și edilitare	1	Cu acte	Nr. niveluri:1; S. construită la sol:1 mp; S. construită desfășurată:1 mp; CIE

Lungime Segmente

1) Valorile lungimilor segmentelor sunt obținute din proiecție în plan.

Punct început	X / Y	Punct sfârșit	X / Y	Lungime segment (** (m))
1	600.582,45 388.501,617	2	600.582,043 388.502,53	1.0
2	600.582,043 388.502,53	3	600.581,13 388.502,123	1.0
3	600.581,13 388.502,123	4	600.581,333 388.501,666	0.5

Punct început	X / Y	Punct sfârșit	X / Y	Lungime segment (** (m)
4	600.581,333 388.501,666	5	600.580,211 388.501,144	1.237
5	600.580,211 388.501,144	6	600.580,212 388.501,142	0.002
6	600.580,212 388.501,142	7	600.581,334 388.501,664	1.237
7	600.581,334 388.501,664	8	600.581,537 388.501,21	0.497
8	600.581,537 388.501,21	1	600.582,45 388.501,617	1.0

** Lungimile segmentelor sunt determinate în planul de proiecție Stereo 70 și sunt rotunjite la 1 milimetru.

*** Distanța dintre puncte este formată din segmente cumulate ce sunt mai mici decât valoarea 1 milimetru.



DATE DESPRE IMOBILUL NR. 3470

Oficiul de Cadastru și Publicitate Imobiliară PRAHOVA
Biroul de Cadastru și Publicitate Imobiliară Ploiești

A. Partea I. Descrierea imobilului

TEREN Extravilan

Adresa: Jud. Prahova, T 89,Cc5707/6

Nr. Crt	Nr cadastral Nr. topografic	Suprafața* (mp)	Observații / Referințe
A1		1	Sector cadastral:85 Teren neimprijmit;

Construcții

Crt	Nr cadastral Nr. topografic	Adresa	Observații / Referințe
A1.1		Jud. Prahova, T 89,Cc5707/6	Nr. niveluri:1; S. construita la sol:1 mp; S. construita desfasurata:1 mp; CIE

B. Partea II. Proprietari și acte

Inscrieri privitoare la dreptul de proprietate și alte drepturi reale	Referințe
/	
Act Normativ nr. 123, din 10/07/2012 emis de Parlamentul Romaniei;	
B1	A1
Intabulare, drept de PROPRIETATE, dobandit prin Lege, cota actuala 1/1	
1) STATUL ROMAN , CIF:99999999999999	
<i>OBSERVATII: Domeniu public</i>	
Act Normativ nr. 980, din 16/12/2015 emis de Guvernul Romaniei;	
B2	A1
Intabulare, drept de ADMINISTRARE, dobandit prin Lege, cota actuala 1/1	
1) MINISTERUL ECONOMIEI, ENERGIEI SI MEDIULUI DE AFACERI , CIF:99999999999999	
Act Administrativ nr. 9, din 07/10/2005 emis de Ministerul Economiei si Comertului (act aditional nr. 1/10.06.2008 emis de MINISTERUL ECONOMIEI SI FINANTELOR , act aditional nr. 2/18.06.2015 emis de MINISTERUL ENERGIEI, INTEPRINDERILOR MICI SI MIJLOCII SI MEDIULUI DE AFACERI , act aditional nr. 3/10.02.2016 emis de MINISTERUL ENERGIEI , act aditional nr. 4/02.03.2017 emis de MINISTERUL ENERGIEI, Act aditional nr. 5/2020, Act aditional nr. 6/30.10.2020, Certificat de Inregistrare a Societatii,, DISTRIBUTIE ENERGIE ELECTRICA" SA emis de ORC Cluj la data de 27.02.2002, H.G.R nr. 1342/2001 privind reorganizarea Societatii Comerciale de Distributie si Furnizare a Energiei Electrice „Electrica” SA, Protocol 6045 /12.04.2002 incheiat intre Societatea Comerciala de Distributie si Furnizare a Energiei Electrice „Electrica” SA si Societatea Comerciala Filiala de distributie si Furnizare a Energiei Electrice „Electrica Muntenia Nord” SA, Incheiere de indreptare eroare materiala civila emisa de Tribunalul Comercial Cluj la data de 26 .11.2020, Certificat de Inregistrare mentiuni nr.128194/15.12.2020 emis de ORC Cluj, Certificat de Inregistrare a Societatii,, DISTRIBUTIE ENERGIE ELECTRICA SA " emis de ORC Cluj la data de 31.12.2020, Certificat de Înregistrare mențiuni nr.802/07.02 .2021 emis de ORC Cluj, Certificat de Inregistrare a SUCURSALEI DE DISTRIBUTIE A ENERGIEI ELECTRICE PLOIESTI, emis de ORC Prahova la data de 28.03.2002, Certificat de radiere a Societatii de Distributie a Energiei Electrice Muntenia Nord SA nr.83302 din 31.12.2020.);	
B3	A1
Intabulare, drept de CONCESIUNE, dobandit prin Lege, cota actuala 1/1	
1) DISTRIBUTIE ENERGIE ELECTRICA ROMANIA SA , CIF:14476722, prin Sucursala de Distributie a Energiei Electrice Prahova	
<i>OBSERVATII: prin Sucursala de Distributie a Energiei Electrice Prahova</i>	
Act Normativ nr. 1342, din 27/12/2001 emis de Guvernul Romaniei (Protocol 6045/12.04.2022);	
B4	A1.1
Intabulare, drept de PROPRIETATE, dobandit prin Lege, cota actuala 1/1	
1) DISTRIBUTIE ENERGIE ELECTRICA ROMANIA SA , CIF:14476722, prin Sucursala de Distributie a Energiei Electrice Prahova	
<i>OBSERVATII: prin Sucursala de Distributie a Energiei Electrice Prahova</i>	

C. Partea III. SARCINI .

Inscrieri privind dezmembramintele dreptului de proprietate, drepturi reale de garanție și sarcini	Referințe
NU SUNT	

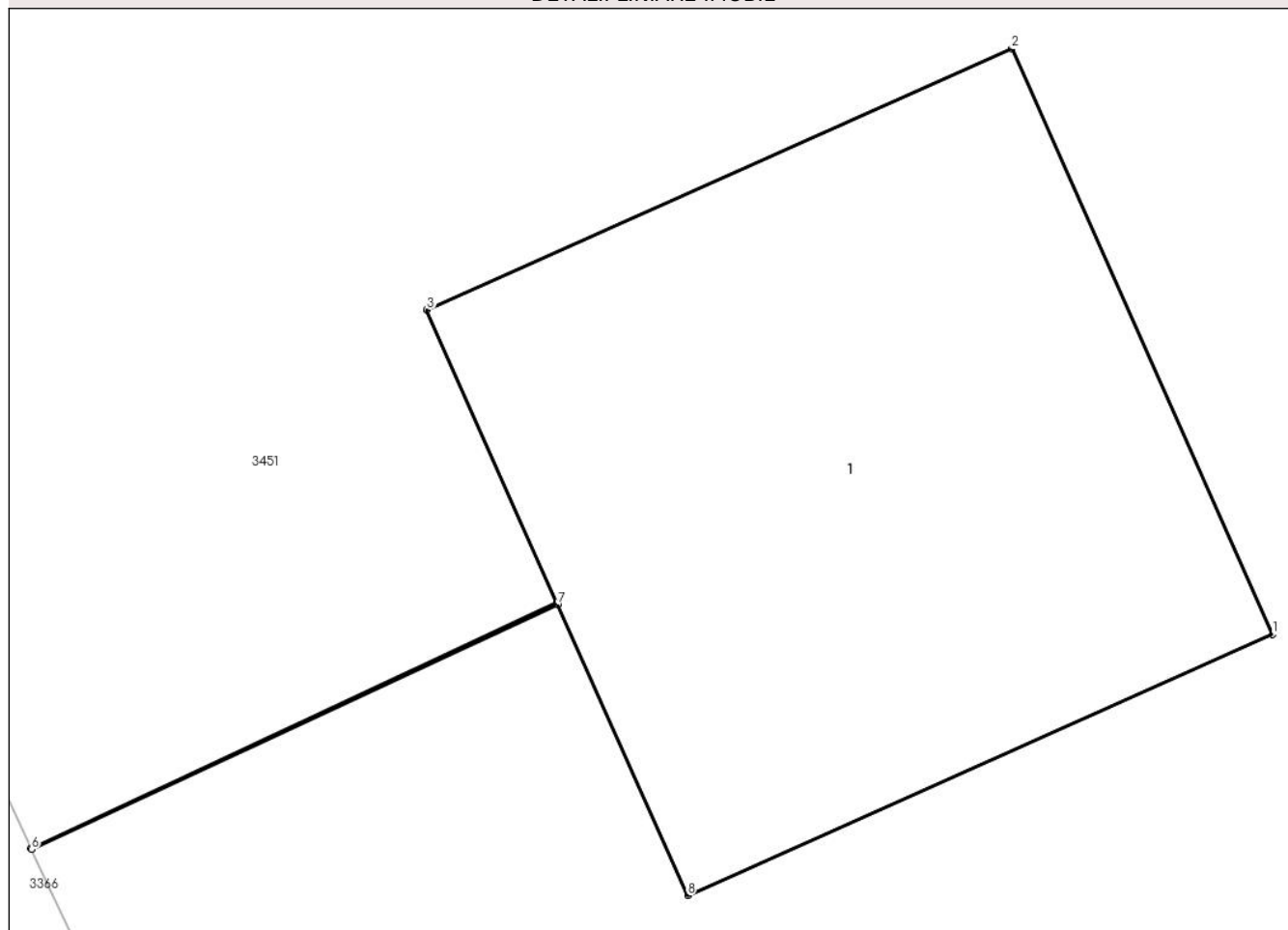
Anexa Nr. 1 La Partea I

Teren

Nr cadastral	Suprafața (mp)*	Observații / Referințe
	1	

* Suprafața este determinată în planul de proiecție Stereo 70.

DETALII LINIARE IMOBIL



Date referitoare la teren

Crt	Categorie folosință	Intra vilan	Suprafața (mp)	Tarla	Parcelă	Nr. topo	Observații / Referințe
1	curți constructii	NU	1	89	5707/6	-	

Date referitoare la construcții

Crt	Număr	Destinație construcție	Supraf. (mp)	Situație juridică	Observații / Referințe
A1.1		construcții industriale și edilitare	1	Cu acte	Nr. niveluri:1; S. construita la sol:1 mp; S. construita desfasurata:1 mp; CIE

Lungime Segmente

1) Valorile lungimilor segmentelor sunt obținute din proiecție în plan.

Punct început	X / Y	Punct sfârșit	X / Y	Lungime segment (** (m)
1	600.597,23 388.469,087	2	600.596,823 388.470,0	1.0
2	600.596,823 388.470,0	3	600.595,91 388.469,593	1.0
3	600.595,91 388.469,593	4	600.596,113 388.469,136	0.5

Punct început	X / Y	Punct sfârșit	X / Y	Lungime segment (** (m)
4	600.596,113 388.469,136	5	600.595,292 388.468,754	0.906
5	600.595,292 388.468,754	6	600.595,293 388.468,752	0.002
6	600.595,293 388.468,752	7	600.596,114 388.469,134	0.906
7	600.596,114 388.469,134	8	600.596,317 388.468,68	0.497
8	600.596,317 388.468,68	1	600.597,23 388.469,087	1.0

** Lungimile segmentelor sunt determinate în planul de proiecție Stereo 70 și sunt rotunjite la 1 milimetru.

*** Distanța dintre puncte este formată din segmente cumulate ce sunt mai mici decât valoarea 1 milimetru.



DATE DESPRE IMOBILUL NR. 3471

Oficiul de Cadastru și Publicitate Imobiliară PRAHOVA
Biroul de Cadastru și Publicitate Imobiliară Ploiești

A. Partea I. Descrierea imobilului

TEREN Extravilan

Adresa: Jud. Prahova, T 89,Cc5707/7

Nr. Crt	Nr cadastral Nr. topografic	Suprafața* (mp)	Observații / Referințe
A1		1	Sector cadastral:85 Teren neimpregmuit;

Construcții

Crt	Nr cadastral Nr. topografic	Adresa	Observații / Referințe
A1.1		Jud. Prahova, T 89,Cc5707/7	Nr. niveluri:1; S. construita la sol:1 mp; S. construita desfasurata:1 mp; CIE

B. Partea II. Proprietari și acte

Inscrieri privitoare la dreptul de proprietate și alte drepturi reale	Referințe
/	
Act Normativ nr. 123, din 10/07/2012 emis de Parlamentul Romaniei;	
B1	A1
Intabulare, drept de PROPRIETATE, dobandit prin Lege, cota actuala 1/1	
1) STATUL ROMAN , CIF:99999999999999	
<i>OBSERVATII: Domeniu public</i>	
Act Normativ nr. 980, din 16/12/2015 emis de Guvernul Romaniei;	
B2	A1
Intabulare, drept de ADMINISTRARE, dobandit prin Lege, cota actuala 1/1	
1) MINISTERUL ECONOMIEI, ENERGIEI SI MEDIULUI DE AFACERI , CIF:99999999999999	
Act Administrativ nr. 9, din 07/10/2005 emis de Ministerul Economiei si Comertului (act aditional nr. 1/10.06.2008 emis de MINISTERUL ECONOMIEI SI FINANTELOR , act aditional nr. 2/18.06.2015 emis de MINISTERUL ENERGIEI, INTEPRINDERILOR MICI SI MIJLOCII SI MEDIULUI DE AFACERI , act aditional nr. 3/10.02.2016 emis de MINISTERUL ENERGIEI , act aditional nr. 4/02.03.2017 emis de MINISTERUL ENERGIEI, Act aditional nr. 5/2020, Act aditional nr. 6/30.10.2020, Certificat de Inregistrare a Societatii,, DISTRIBUTIE ENERGIE ELECTRICA" SA emis de ORC Cluj la data de 27.02.2002, H.G.R nr. 1342/2001 privind reorganizarea Societatii Comerciale de Distributie si Furnizare a Energiei Electrice „Electrica” SA, Protocol 6045 /12.04.2002 incheiat intre Societatea Comerciala de Distributie si Furnizare a Energiei Electrice „Electrica” SA si Societatea Comerciala Filiala de distributie si Furnizare a Energiei Electrice „Electrica Muntenia Nord” SA, Incheiere de indreptare eroare materiala civila emisa de Tribunalul Comercial Cluj la data de 26 .11.2020, Certificat de Inregistrare mentiuni nr.128194/15.12.2020 emis de ORC Cluj, Certificat de Inregistrare a Societatii,, DISTRIBUTIE ENERGIE ELECTRICA SA " emis de ORC Cluj la data de 31.12.2020, Certificat de Înregistrare mențiuni nr.802/07.02 .2021 emis de ORC Cluj, Certificat de Inregistrare a SUCURSALEI DE DISTRIBUTIE A ENERGIEI ELECTRICE PLOIESTI, emis de ORC Prahova la data de 28.03.2002, Certificat de radiere a Societatii de Distributie a Energiei Electrice Muntenia Nord SA nr.83302 din 31.12.2020.);	
B3	A1
Intabulare, drept de CONCESIUNE, dobandit prin Lege, cota actuala 1/1	
1) DISTRIBUTIE ENERGIE ELECTRICA ROMANIA SA , CIF:14476722, prin Sucursala de Distributie a Energiei Electrice Prahova	
<i>OBSERVATII: prin Sucursala de Distributie a Energiei Electrice Prahova</i>	
Act Normativ nr. 1342, din 27/12/2001 emis de Guvernul Romaniei (Protocol 6045/12.04.2022);	
B4	A1.1
Intabulare, drept de PROPRIETATE, dobandit prin Lege, cota actuala 1/1	
1) DISTRIBUTIE ENERGIE ELECTRICA ROMANIA SA , CIF:14476722, prin Sucursala de Distributie a Energiei Electrice Prahova	
<i>OBSERVATII: prin Sucursala de Distributie a Energiei Electrice Prahova</i>	

C. Partea III. SARCINI .

Inscrieri privind dezmembramintele dreptului de proprietate, drepturi reale de garanție și sarcini	Referințe
NU SUNT	

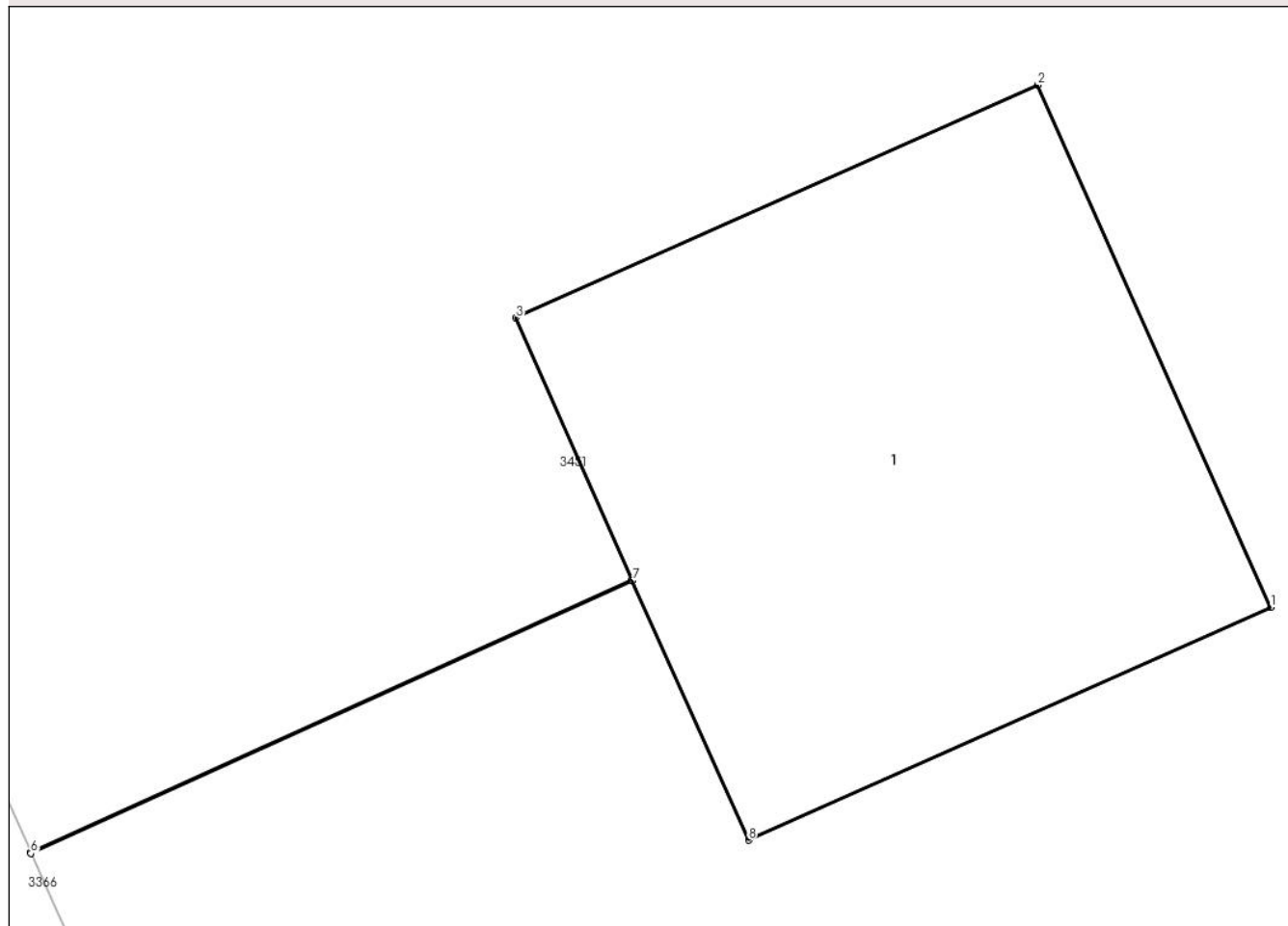
Anexa Nr. 1 La Partea I

Teren

Nr cadastral	Suprafața (mp)*	Observații / Referințe
	1	

* Suprafața este determinată în planul de proiecție Stereo 70.

DETALII LINIARE IMOBIL



Date referitoare la teren

Crt	Categorie folosință	Intra vilan	Suprafața (mp)	Tarla	Parcelă	Nr. topo	Observații / Referințe
1	curți constructii	NU	1	89	5707/7	-	

Date referitoare la construcții

Crt	Număr	Destinație construcție	Supraf. (mp)	Situație juridică	Observații / Referințe
A1.1		construcții industriale și edilitare	1	Cu acte	Nr. niveluri:1; S. construită la sol:1 mp; S. construită desfășurată:1 mp; CIE

Lungime Segmente

1) Valorile lungimilor segmentelor sunt obținute din proiecție în plan.

Punct început	X / Y	Punct sfârșit	X / Y	Lungime segment (** (m)
1	600.613,31 388.434,437	2	600.612,903 388.435,35	1.0
2	600.612,903 388.435,35	3	600.611,99 388.434,943	1.0
3	600.611,99 388.434,943	4	600.612,193 388.434,486	0.5

Punct început	X / Y	Punct sfârșit	X / Y	Lungime segment (** (m)
4	600.612,193 388.434,486	5	600.611,142 388.434,009	1.154
5	600.611,142 388.434,009	6	600.611,142 388.434,007	0.002
6	600.611,142 388.434,007	7	600.612,194 388.434,484	1.155
7	600.612,194 388.434,484	8	600.612,397 388.434,03	0.497
8	600.612,397 388.434,03	1	600.613,31 388.434,437	1.0

** Lungimile segmentelor sunt determinate în planul de proiecție Stereo 70 și sunt rotunjite la 1 milimetru.

*** Distanța dintre puncte este formată din segmente cumulate ce sunt mai mici decât valoarea 1 milimetru.



DATE DESPRE IMOBILUL NR. 3472

Oficiul de Cadastru și Publicitate Imobiliară PRAHOVA
Biroul de Cadastru și Publicitate Imobiliară Ploiești

A. Partea I. Descrierea imobilului

TEREN Extravilan

Adresa: Jud. Prahova, T 89,Cc5707/8

Nr. Crt	Nr cadastral Nr. topografic	Suprafața* (mp)	Observații / Referințe
A1		1	Sector cadastral:85 Teren neimpregmuit;

Construcții

Crt	Nr cadastral Nr. topografic	Adresa	Observații / Referințe
A1.1		Jud. Prahova, T 89,Cc5707/8	Nr. niveluri:1; S. construita la sol:1 mp; S. construita desfasurata:1 mp; CIE

B. Partea II. Proprietari și acte

Inscrieri privitoare la dreptul de proprietate și alte drepturi reale	Referințe
/	
Act Normativ nr. 123, din 10/07/2012 emis de Parlamentul Romaniei;	
B1	A1
Intabulare, drept de PROPRIETATE, dobandit prin Lege, cota actuala 1/1	
1) STATUL ROMAN , CIF:99999999999999	
<i>OBSERVATII: Domeniu public</i>	
Act Normativ nr. 980, din 16/12/2015 emis de Guvernul Romaniei;	
B2	A1
Intabulare, drept de ADMINISTRARE, dobandit prin Lege, cota actuala 1/1	
1) MINISTERUL ECONOMIEI, ENERGIEI SI MEDIULUI DE AFACERI , CIF:99999999999999	
Act Administrativ nr. 9, din 07/10/2005 emis de Ministerul Economiei si Comertului (act aditional nr. 1/10.06.2008 emis de MINISTERUL ECONOMIEI SI FINANTELOR , act aditional nr. 2/18.06.2015 emis de MINISTERUL ENERGIEI, INTEPRINDERILOR MICI SI MIJLOCII SI MEDIULUI DE AFACERI , act aditional nr. 3/10.02.2016 emis de MINISTERUL ENERGIEI , act aditional nr. 4/02.03.2017 emis de MINISTERUL ENERGIEI, Act aditional nr. 5/2020, Act aditional nr. 6/30.10.2020, Certificat de Inregistrare a Societatii,, DISTRIBUTIE ENERGIE ELECTRICA" SA emis de ORC Cluj la data de 27.02.2002, H.G.R nr. 1342/2001 privind reorganizarea Societatii Comerciale de Distributie si Furnizare a Energiei Electrice „Electrica" SA, Protocol 6045 /12.04.2002 incheiat intre Societatea Comerciala de Distributie si Furnizare a Energiei Electrice „Electrica" SA si Societatea Comerciala Filiala de distributie si Furnizare a Energiei Electrice „Electrica Muntenia Nord" SA, Incheiere de indreptare eroare materiala civila emisa de Tribunalul Comercial Cluj la data de 26 .11.2020, Certificat de Inregistrare mentiuni nr.128194/15.12.2020 emis de ORC Cluj, Certificat de Inregistrare a Societatii,, DISTRIBUTIE ENERGIE ELECTRICA SA " emis de ORC Cluj la data de 31.12.2020, Certificat de Înregistrare mențiuni nr.802/07.02 .2021 emis de ORC Cluj, Certificat de Inregistrare a SUCURSALEI DE DISTRIBUTIE A ENERGIEI ELECTRICE PLOIESTI, emis de ORC Prahova la data de 28.03.2002, Certificat de radiere a Societatii de Distributie a Energiei Electrice Muntenia Nord SA nr.83302 din 31.12.2020.);	
B3	A1
Intabulare, drept de CONCESIUNE, dobandit prin Lege, cota actuala 1/1	
1) DISTRIBUTIE ENERGIE ELECTRICA ROMANIA SA , CIF:14476722, prin Sucursala de Distributie a Energiei Electrice Prahova	
<i>OBSERVATII: prin Sucursala de Distributie a Energiei Electrice Prahova</i>	
Act Normativ nr. 1342, din 27/12/2001 emis de Guvernul Romaniei (Protocol 6045/12.04.2022);	
B4	A1.1
Intabulare, drept de PROPRIETATE, dobandit prin Lege, cota actuala 1/1	
1) DISTRIBUTIE ENERGIE ELECTRICA ROMANIA SA , CIF:14476722, prin Sucursala de Distributie a Energiei Electrice Prahova	
<i>OBSERVATII: prin Sucursala de Distributie a Energiei Electrice Prahova</i>	

C. Partea III. SARCINI .

Inscrieri privind dezmembramintele dreptului de proprietate, drepturi reale de garanție și sarcini	Referințe
NU SUNT	

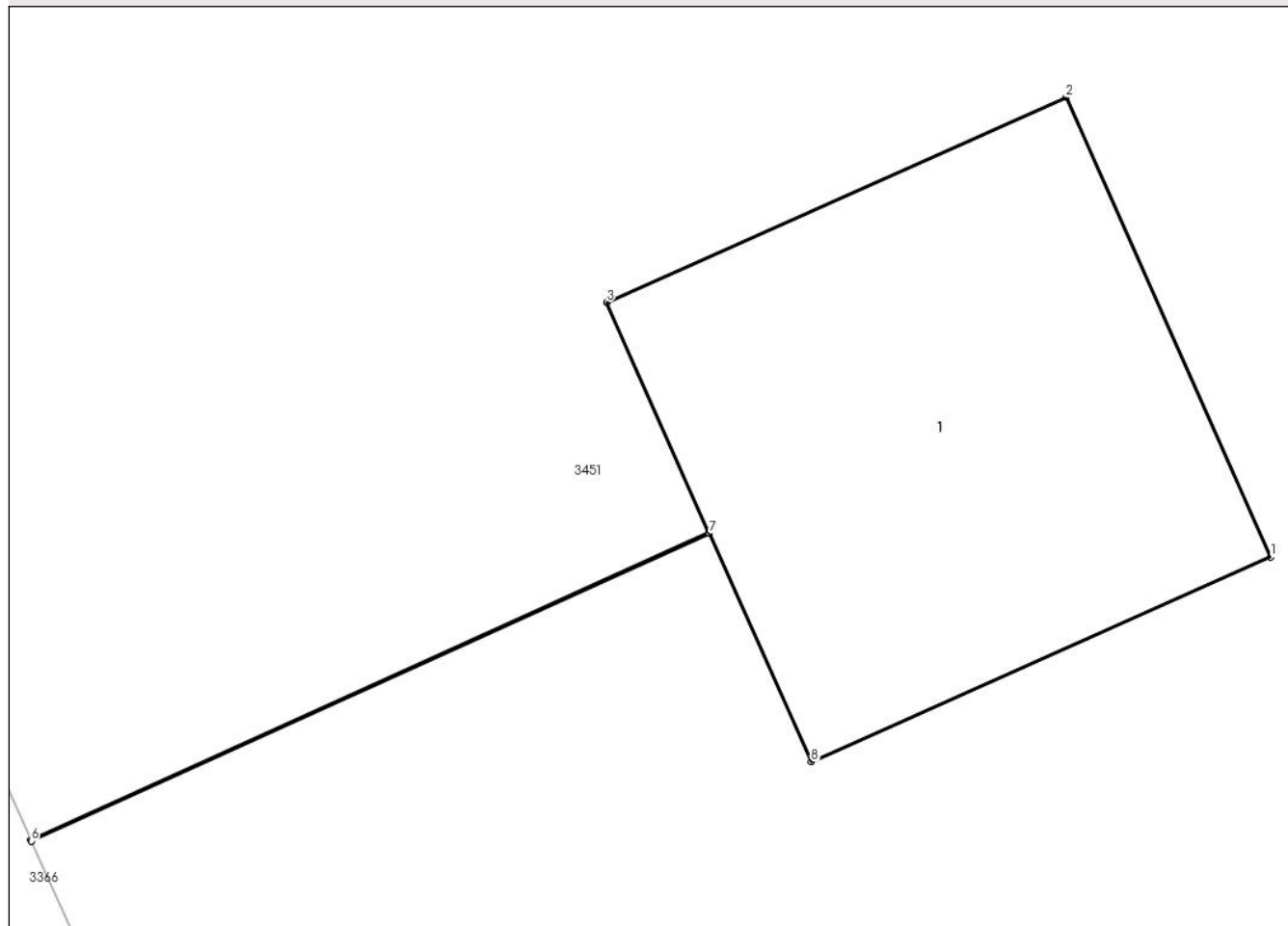
Anexa Nr. 1 La Partea I

Teren

Nr cadastral	Suprafața (mp)*	Observații / Referințe
	1	

* Suprafața este determinată în planul de proiecție Stereo 70.

DETALII LINIARE IMOBIL



Date referitoare la teren

Crt	Categorie folosință	Intra vilan	Suprafața (mp)	Tarla	Parcelă	Nr. topo	Observații / Referințe
1	curți constructii	NU	1	89	5707/8	-	

Date referitoare la construcții

Crt	Număr	Destinație construcție	Supraf. (mp)	Situație juridică	Observații / Referințe
A1.1		construcții industriale și edilitare	1	Cu acte	Nr. niveluri:1; S. construită la sol:1 mp; S. construită desfășurată:1 mp; CIE

Lungime Segmente

1) Valorile lungimilor segmentelor sunt obținute din proiecție în plan.

Punct început	X / Y	Punct sfârșit	X / Y	Lungime segment (** (m)
1	600.629,19 388.400,237	2	600.628,783 388.401,15	1.0
2	600.628,783 388.401,15	3	600.627,87 388.400,743	1.0
3	600.627,87 388.400,743	4	600.628,073 388.400,286	0.5

Punct început	X / Y	Punct sfârșit	X / Y	Lungime segment (** (m)
4	600.628,073 388.400,286	5	600.626,726 388.399,675	1.479
5	600.626,726 388.399,675	6	600.626,727 388.399,673	0.002
6	600.626,727 388.399,673	7	600.628,074 388.400,284	1.479
7	600.628,074 388.400,284	8	600.628,277 388.399,83	0.497
8	600.628,277 388.399,83	1	600.629,19 388.400,237	1.0

** Lungimile segmentelor sunt determinate în planul de proiecție Stereo 70 și sunt rotunjite la 1 milimetru.

*** Distanța dintre puncte este formată din segmente cumulate ce sunt mai mici decât valoarea 1 milimetru.



DATE DESPRE IMOBILUL NR. 3473

Oficiul de Cadastru și Publicitate Imobiliară PRAHOVA
Biroul de Cadastru și Publicitate Imobiliară Ploiești

A. Partea I. Descrierea imobilului

TEREN Intravilan

Adresa: Loc. Urlati, Jud. Prahova, T 89,Cc5707/9

Nr. Crt	Nr cadastral Nr. topografic	Suprafața* (mp)	Observații / Referințe
A1		1	Sector cadastral:85 Teren neimpregmuit;

Construcții

Crt	Nr cadastral Nr. topografic	Adresa	Observații / Referințe
A1.1		Loc. Urlati, Jud. Prahova, T 89,Cc5707/9	Nr. niveluri:1; S. construita la sol:1 mp; S. construita desfasurata:1 mp; CIE

B. Partea II. Proprietari și acte

Inscrieri privitoare la dreptul de proprietate și alte drepturi reale	Referințe
/	
Act Normativ nr. 123, din 10/07/2012 emis de Parlamentul Romaniei;	
B1	A1
Intabulare, drept de PROPRIETATE, dobandit prin Lege, cota actuala 1/1	
1) STATUL ROMAN , CIF:99999999999999	
<i>OBSERVATII: Domeniu public</i>	
Act Normativ nr. 980, din 16/12/2015 emis de Guvernul Romaniei;	
B2	A1
Intabulare, drept de ADMINISTRARE, dobandit prin Lege, cota actuala 1/1	
1) MINISTERUL ECONOMIEI, ENERGIEI SI MEDIULUI DE AFACERI , CIF:99999999999999	
Act Administrativ nr. 9, din 07/10/2005 emis de Ministerul Economiei si Comertului (act aditional nr. 1/10.06.2008 emis de MINISTERUL ECONOMIEI SI FINANTELOR , act aditional nr. 2/18.06.2015 emis de MINISTERUL ENERGIEI, INTEPRINDERILOR MICI SI MIJLOCII SI MEDIULUI DE AFACERI , act aditional nr. 3/10.02.2016 emis de MINISTERUL ENERGIEI , act aditional nr. 4/02.03.2017 emis de MINISTERUL ENERGIEI, Act aditional nr. 5/2020, Act aditional nr. 6/30.10.2020, Certificat de Inregistrare a Societatii,, DISTRIBUTIE ENERGIE ELECTRICA" SA emis de ORC Cluj la data de 27.02.2002, H.G.R nr. 1342/2001 privind reorganizarea Societatii Comerciale de Distributie si Furnizare a Energiei Electrice „Electrica" SA, Protocol 6045 /12.04.2002 incheiat intre Societatea Comerciala de Distributie si Furnizare a Energiei Electrice „Electrica" SA si Societatea Comerciala Filiala de distributie si Furnizare a Energiei Electrice „Electrica Muntenia Nord" SA, Incheiere de indreptare eroare materiala civila emisa de Tribunalul Comercial Cluj la data de 26 .11.2020, Certificat de Inregistrare mentiuni nr.128194/15.12.2020 emis de ORC Cluj, Certificat de Inregistrare a Societatii,, DISTRIBUTIE ENERGIE ELECTRICA SA " emis de ORC Cluj la data de 31.12.2020, Certificat de Înregistrare mențiuni nr.802/07.02 .2021 emis de ORC Cluj, Certificat de Inregistrare a SUCURSALEI DE DISTRIBUTIE A ENERGIEI ELECTRICE PLOIESTI, emis de ORC Prahova la data de 28.03.2002, Certificat de radiere a Societatii de Distributie a Energiei Electrice Muntenia Nord SA nr.83302 din 31.12.2020.);	
B3	A1
Intabulare, drept de CONCESIUNE, dobandit prin Lege, cota actuala 1/1	
1) DISTRIBUTIE ENERGIE ELECTRICA ROMANIA SA , CIF:14476722, prin Sucursala de Distributie a Energiei Electrice Prahova	
<i>OBSERVATII: prin Sucursala de Distributie a Energiei Electrice Prahova</i>	
Act Normativ nr. 1342, din 27/12/2001 emis de Guvernul Romaniei (Protocol 6045/12.04.2022);	
B4	A1.1
Intabulare, drept de PROPRIETATE, dobandit prin Lege, cota actuala 1/1	
1) DISTRIBUTIE ENERGIE ELECTRICA ROMANIA SA , CIF:14476722, prin Sucursala de Distributie a Energiei Electrice Prahova	
<i>OBSERVATII: prin Sucursala de Distributie a Energiei Electrice Prahova</i>	

C. Partea III. SARCINI .

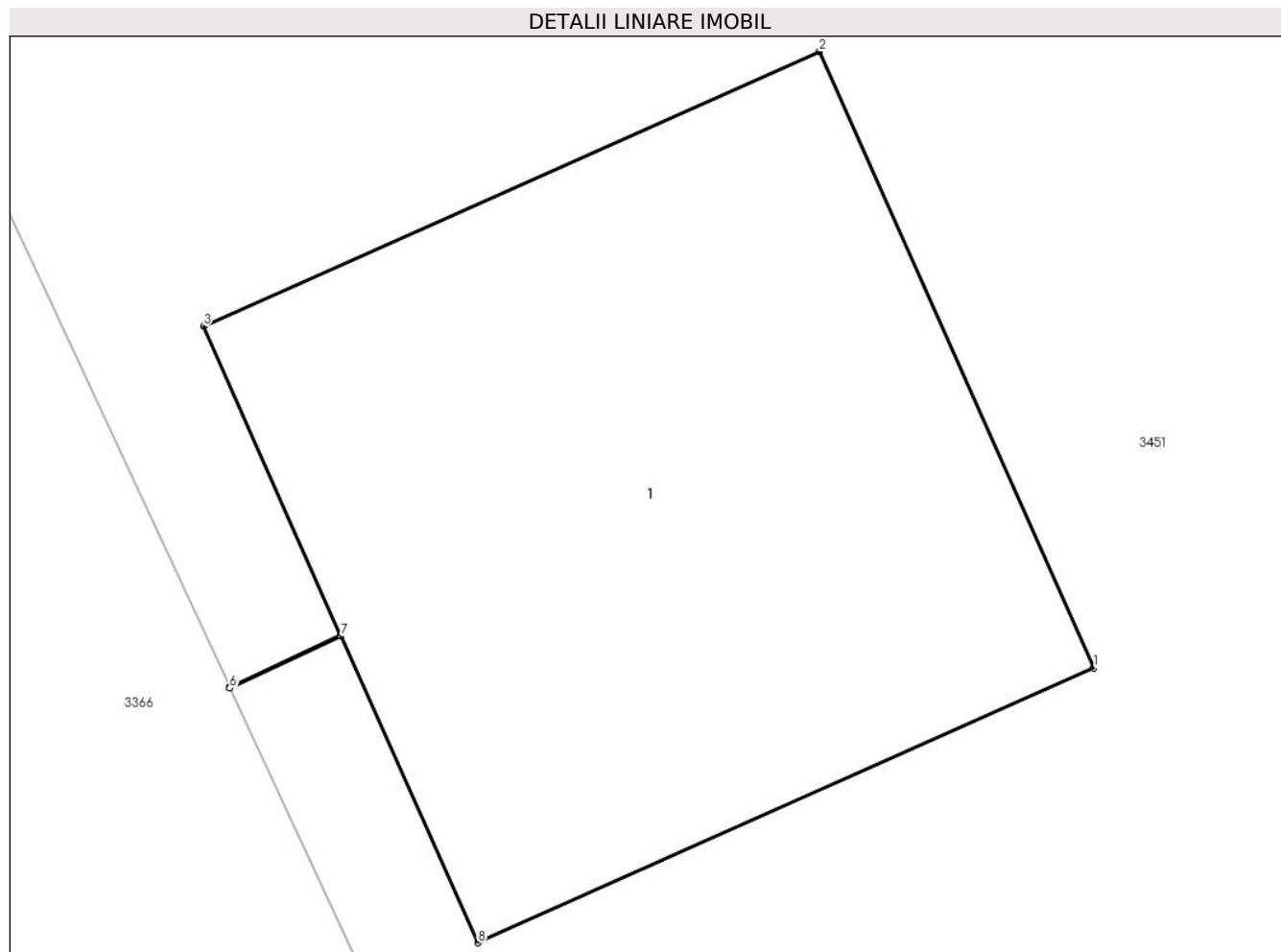
Inscrieri privind dezmembramintele dreptului de proprietate, drepturi reale de garanție și sarcini	Referințe
NU SUNT	

Anexa Nr. 1 La Partea I

Teren

Nr cadastral	Suprafața (mp)*	Observații / Referințe
	1	

* Suprafața este determinată în planul de proiecție Stereo 70.



Date referitoare la teren

Crt	Categorie folosință	Intra vilan	Suprafața (mp)	Tarla	Parcelă	Nr. topo	Observații / Referințe
1	curți constructii	DA	1	89	5707/9	-	

Date referitoare la construcții

Crt	Număr	Destinație construcție	Supraf. (mp)	Situație juridică	Observații / Referințe
A1.1		construcții industriale și edilitare	1	Cu acte	Nr. niveluri:1; S. construita la sol:1 mp; S. construita desfasurata:1 mp; CIE

Lungime Segmente

1) Valorile lungimilor segmentelor sunt obținute din proiecție în plan.

Punct început	X / Y	Punct sfârșit	X / Y	Lungime segment (** (m)
1	600.644,26 388.364,687	2	600.643,853 388.365,6	1.0
2	600.643,853 388.365,6	3	600.642,94 388.365,193	1.0
3	600.642,94 388.365,193	4	600.643,143 388.364,736	0.5

Punct început	X / Y	Punct sfârșit	X / Y	Lungime segment (** (m)
4	600.643,143 388.364,736	5	600.642,979 388.364,659	0.181
5	600.642,979 388.364,659	6	600.642,979 388.364,657	0.002
6	600.642,979 388.364,657	7	600.643,144 388.364,734	0.182
7	600.643,144 388.364,734	8	600.643,347 388.364,28	0.497
8	600.643,347 388.364,28	1	600.644,26 388.364,687	1.0

** Lungimile segmentelor sunt determinate în planul de proiecție Stereo 70 și sunt rotunjite la 1 milimetru.

*** Distanța dintre puncte este formată din segmente cumulate ce sunt mai mici decât valoarea 1 milimetru.



DATE DESPRE IMOBILUL NR. 3474

Oficiul de Cadastru și Publicitate Imobiliară PRAHOVA
Biroul de Cadastru și Publicitate Imobiliară Ploiești

A. Partea I. Descrierea imobilului

TEREN Intravilan

Adresa: Loc. Urlati, Jud. Prahova, T 89, Cc5707/10

Nr. Crt	Nr cadastral Nr. topografic	Suprafața* (mp)	Observații / Referințe
A1		1	Sector cadastral:85 Teren neimprijmit;

Construcții

Crt	Nr cadastral Nr. topografic	Adresa	Observații / Referințe
A1.1		Loc. Urlati, Jud. Prahova, T 89, Cc5707/10	Nr. niveluri:1; S. construita la sol:1 mp; S. construita desfasurata:1 mp; CIE

B. Partea II. Proprietari și acte

Inscrieri privitoare la dreptul de proprietate și alte drepturi reale		Referințe
/		
Act Normativ nr. 123, din 10/07/2012 emis de Parlamentul Romaniei;		
B1	Intabulare, drept de PROPRIETATE, dobandit prin Lege, cota actuala 1/1 1) STATUL ROMAN , CIF:9999999999999 <i>OBSERVATII: Domeniu public</i>	A1
Act Normativ nr. 980, din 16/12/2015 emis de Guvernul Romaniei;		
B2	Intabulare, drept de ADMINISTRARE, dobandit prin Lege, cota actuala 1/1 1) MINISTERUL ECONOMIEI, ENERGIEI SI MEDIULUI DE AFACERI , CIF:9999999999999	A1
Act Administrativ nr. 9, din 07/10/2005 emis de Ministerul Economiei si Comertului (act aditional nr. 1/10.06.2008 emis de MINISTERUL ECONOMIEI SI FINANTELOR , act aditional nr. 2/18.06.2015 emis de MINISTERUL ENERGIEI, INTEPRINDERILOR MICI SI MIJLOCII SI MEDIULUI DE AFACERI , act aditional nr. 3/10.02.2016 emis de MINISTERUL ENERGIEI , act aditional nr. 4/02.03.2017 emis de MINISTERUL ENERGIEI, Act aditional nr. 5/2020, Act aditional nr. 6/30.10.2020, Certificat de Inregistrare a Societatii,, DISTRIBUTIE ENERGIE ELECTRICA" SA emis de ORC Cluj la data de 27.02.2002, H.G.R nr. 1342/2001 privind reorganizarea Societatii Comerciale de Distributie si Furnizare a Energiei Electrice „Electrica” SA, Protocol 6045 /12.04.2002 incheiat intre Societatea Comerciala de Distributie si Furnizare a Energiei Electrice „Electrica” SA si Societatea Comerciala Filiala de distributie si Furnizare a Energiei Electrice „Electrica Muntenia Nord” SA, Incheiere de indreptare eroare materiala civila emisa de Tribunalul Comercial Cluj la data de 26 .11.2020, Certificat de Inregistrare mentiuni nr.128194/15.12.2020 emis de ORC Cluj, Certificat de Inregistrare a Societatii,, DISTRIBUTIE ENERGIE ELECTRICA SA " emis de ORC Cluj la data de 31.12.2020, Certificat de Înregistrare mențiuni nr.802/07.02 .2021 emis de ORC Cluj, Certificat de Inregistrare a SUCURSALEI DE DISTRIBUTIE A ENERGIEI ELECTRICE PLOIESTI, emis de ORC Prahova la data de 28.03.2002, Certificat de radiere a Societatii de Distributie a Energiei Electrice Muntenia Nord SA nr.83302 din 31.12.2020.);		
B3	Intabulare, drept de CONCESIUNE, dobandit prin Lege, cota actuala 1/1 1) DISTRIBUTIE ENERGIE ELECTRICA ROMANIA SA , CIF:14476722, prin Sucursala de Distributie a Energiei Electrice Prahova <i>OBSERVATII: prin Sucursala de Distributie a Energiei Electrice Prahova</i>	A1
Act Normativ nr. 1342, din 27/12/2001 emis de Guvernul Romaniei (Protocol 6045/12.04.2022);		
B4	Intabulare, drept de PROPRIETATE, dobandit prin Lege, cota actuala 1/1 DISTRIBUTIE ENERGIE ELECTRICA ROMANIA SA , CIF:14476722, prin Sucursala de Distributie a Energiei Electrice Prahova 1) Energiei Electrice Prahova <i>OBSERVATII: prin Sucursala de Distributie a Energiei Electrice Prahova</i>	A1.1

C. Partea III. SARCINI .

Inscrieri privind dezmembramintele dreptului de proprietate, drepturi reale de garanție și sarcini	Referințe
NU SUNT	

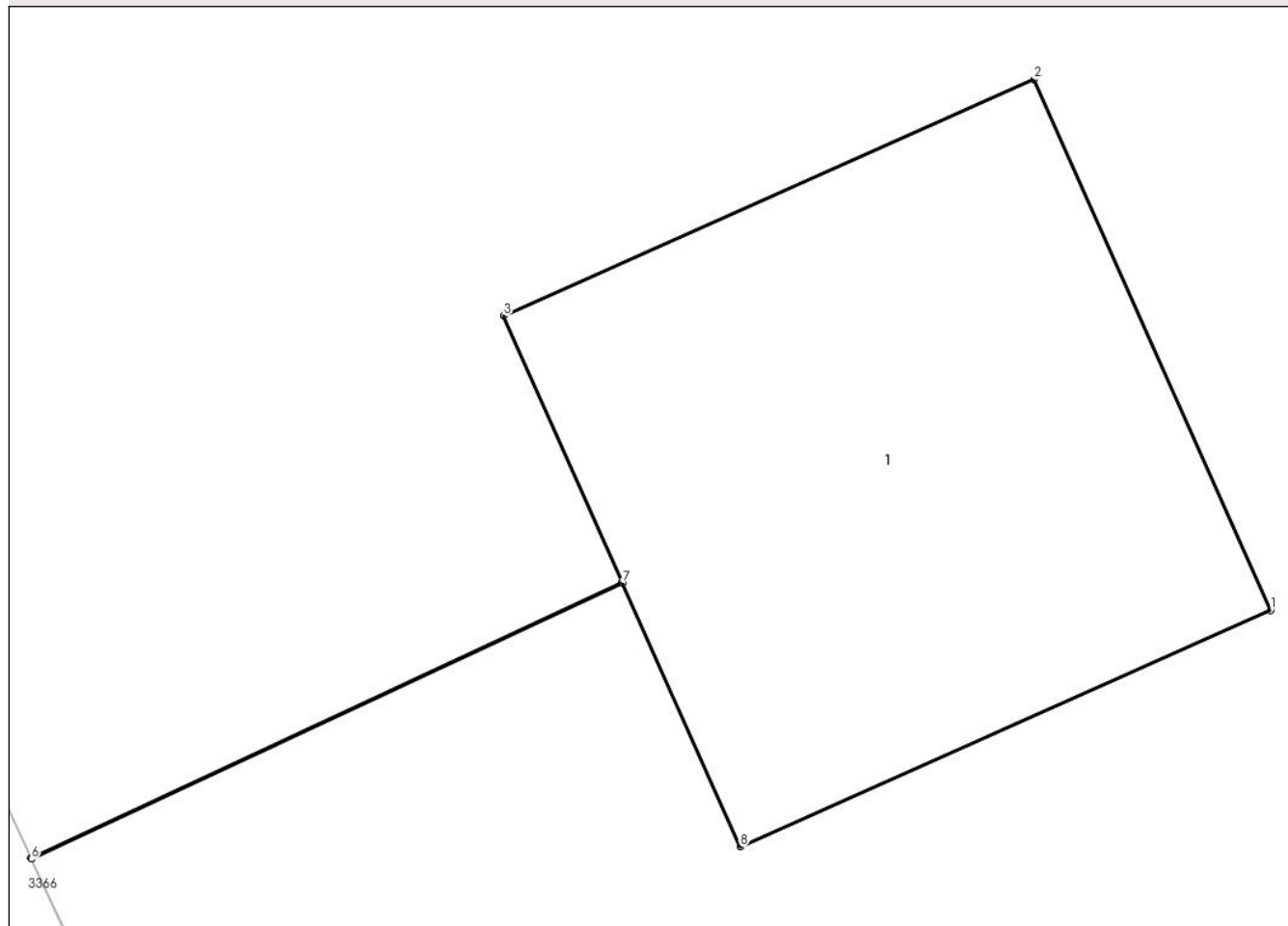
Anexa Nr. 1 La Partea I

Teren

Nr cadastral	Suprafața (mp)*	Observații / Referințe
	1	

* Suprafața este determinată în planul de proiecție Stereo 70.

DETALII LINIARE IMOBIL



Date referitoare la teren

Crt	Categorie folosință	Intra vilan	Suprafața (mp)	Tarla	Parcelă	Nr. topo	Observații / Referințe
1	curți constructii	DA	1	89	5707/10	-	

Date referitoare la construcții

Crt	Număr	Destinație construcție	Supraf. (mp)	Situație juridică	Observații / Referințe
A1.1		construcții industriale și edilitare	1	Cu acte	Nr. niveluri:1; S. construita la sol:1 mp; S. construita desfasurata:1 mp; CIE

Lungime Segmente

1) Valorile lungimilor segmentelor sunt obținute din proiecție în plan.

Punct început	X / Y	Punct sfârșit	X / Y	Lungime segment (** (m)
1	600.659,97 388.333,307	2	600.659,563 388.334,22	1.0
2	600.659,563 388.334,22	3	600.658,65 388.333,813	1.0
3	600.658,65 388.333,813	4	600.658,853 388.333,356	0.5

Punct început	X / Y	Punct sfârșit	X / Y	Lungime segment (** (m)
4	600.658,853 388.333,356	5	600.657,836 388.332,881	1.122
5	600.657,836 388.332,881	6	600.657,837 388.332,879	0.002
6	600.657,837 388.332,879	7	600.658,854 388.333,354	1.122
7	600.658,854 388.333,354	8	600.659,057 388.332,9	0.497
8	600.659,057 388.332,9	1	600.659,97 388.333,307	1.0

** Lungimile segmentelor sunt determinate în planul de proiecție Stereo 70 și sunt rotunjite la 1 milimetru.

*** Distanța dintre puncte este formată din segmente cumulate ce sunt mai mici decât valoarea 1 milimetru.

**DATE DESPRE IMOBILUL NR. 3475**

Oficiul de Cadastru și Publicitate Imobiliară PRAHOVA
Biroul de Cadastru și Publicitate Imobiliară Ploiești

A. Partea I. Descrierea imobilului

TEREN Necunoscut

Adresa: Loc. Urlati, Jud. Prahova, T 89,De5698/58

Nr. Crt	Nr cadastral Nr. topografic	Suprafața* (mp)	Observații / Referințe
A1		777	Sector cadastral:85 Teren neimprejmuit;

B. Partea II. Proprietari și acte

Inscrieri privitoare la dreptul de proprietate și alte drepturi reale		Referințe
/		
Act Normativ nr. 7, din 13/03/1996 emis de Parlamentul Romaniei;		
B1	Intabulare, drept de PROPRIETATE, dobandit prin Lege, cota actuala 1/1 1) NEIDENTIFICAT NEIDENTIFICAT	A1
B2	Se noteaza PROPRIETAR NEIDENTIFICAT- conform art. 13, alin. 15 din Legea 7/1996	A1

C. Partea III. SARCINI .

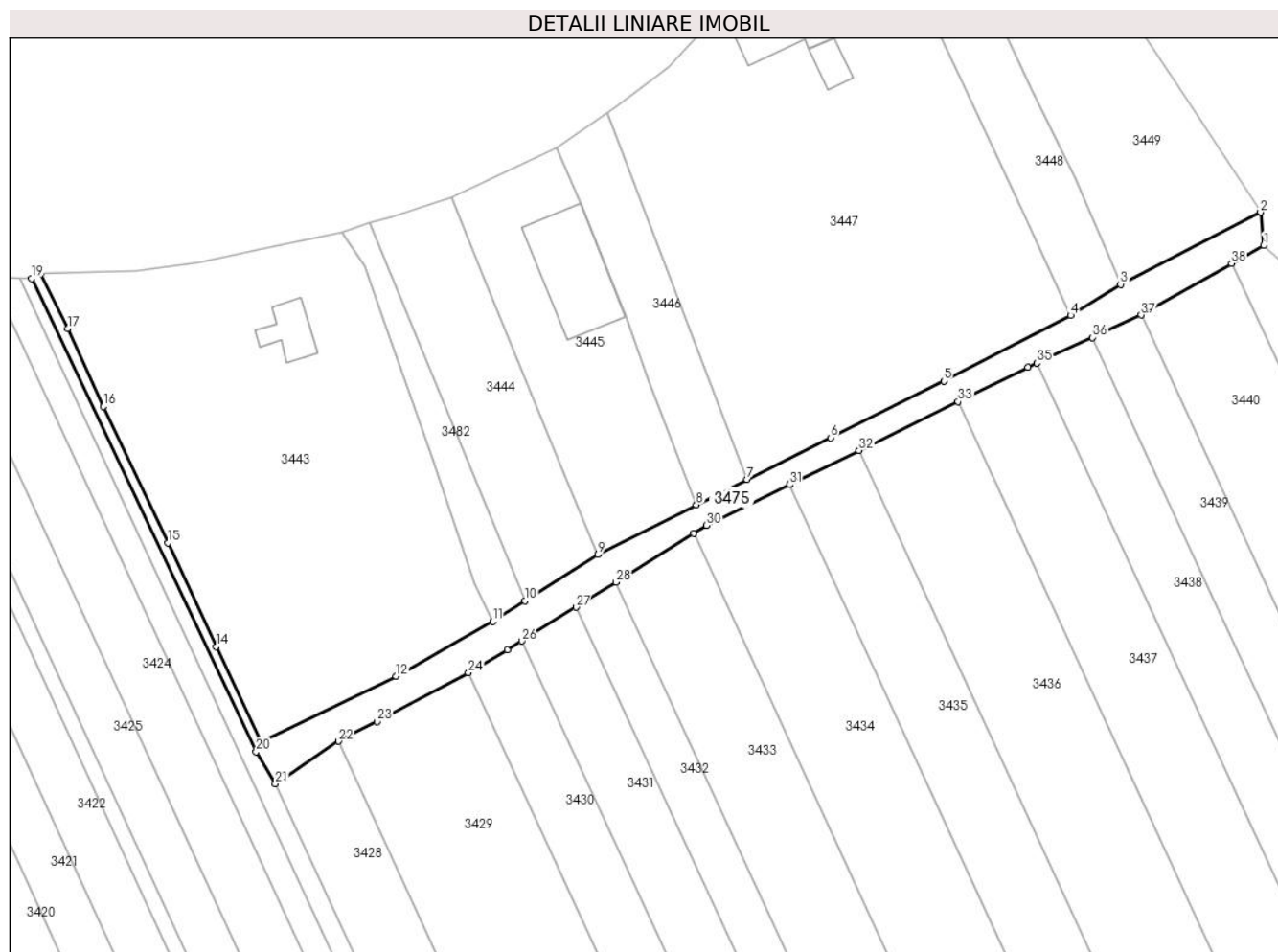
Inscrieri privind dezmembramintele dreptului de proprietate, drepturi reale de garanție și sarcini	Referințe
NU SUNT	

Anexa Nr. 1 La Partea I

Teren

Nr cadastral	Suprafața (mp)*	Observații / Referințe
	777	

* Suprafața este determinată în planul de proiecție Stereo 70.



Date referitoare la teren

Crt	Categorie folosință	Intravilan	Suprafața (mp)	Tarla	Parcelă	Nr. topo	Observații / Referințe
1	drum	DA	99	89	5698/58	-	
2	drum	DA	90	89	5698/58	-	
3	drum	NU	588	89	5698/58	-	

Lungime Segmente

1) Valorile lungimilor segmentelor sunt obținute din proiecție în plan.

Punct început	X / Y	Punct sfârșit	X / Y	Lungime segment (** (m))
1	601.113,937 388.881,916	2	601.113,47 388.886,585	4.692
3	601.093,652 388.876,382	4	601.086,596 388.871,992	8.31
5	601.068,628 388.862,704	6	601.052,586 388.854,674	17.94
7	601.040,764 388.848,766	8	601.033,574 388.845,173	8.038

Punct început	X / Y	Punct sfârșit	X / Y	Lungime segment (** (m))
2	601.113,47 388.886,585	3	601.093,652 388.876,382	22.29
4	601.086,596 388.871,992	5	601.068,628 388.862,704	20.227
6	601.052,586 388.854,674	7	601.040,764 388.848,766	13.216
8	601.033,574 388.845,173	9	601.019,616 388.838,116	15.641

Punct început	X / Y	Punct sfârșit	X / Y	Lungime segment (** (m)
9	601.019,616 388.838,116	10	601.009,271 388.831,559	12.248
11	601.004,73 388.828,68	12	600.991,06 388.820,93	15.714
13	600.971,86 388.811,69	14	600.965,54 388.825,12	14.843
15	600.958,72 388.839,78	16	600.949,61 388.859,08	21.342
17	600.944,53 388.870,12	18	600.940,69 388.877,86	8.64
19	600.939,426 388.877,194	20	600.971,231 388.810,243	74.121
21	600.973,96 388.805,701	22	600.982,907 388.811,729	10.788
23	600.988,349 388.814,472	24	601.001,286 388.821,41	14.68
25	601.006,799 388.824,615	26	601.008,878 388.825,914	2.451
27	601.016,543 388.830,703	28	601.022,209 388.834,243	6.681
29	601.033,204 388.841,112	30	601.035,025 388.842,25	2.147
31	601.046,78 388.848,036	32	601.056,611 388.852,875	10.957
33	601.070,65 388.859,785	34	601.080,532 388.864,649	11.014
35	601.081,816 388.865,243	36	601.089,663 388.868,869	8.644
37	601.096,562 388.872,059	38	601.109,369 388.879,34	14.732

Punct început	X / Y	Punct sfârșit	X / Y	Lungime segment (** (m)
10	601.009,271 388.831,559	11	601.004,73 388.828,68	5.377
12	600.991,06 388.820,93	13	600.971,86 388.811,69	21.308
14	600.965,54 388.825,12	15	600.958,72 388.839,78	16.169
16	600.949,61 388.859,08	17	600.944,53 388.870,12	12.153
18	600.940,69 388.877,86	19	600.939,426 388.877,194	1.429
20	600.971,231 388.810,243	21	600.973,96 388.805,701	5.299
22	600.982,907 388.811,729	23	600.988,349 388.814,472	6.094
24	601.001,286 388.821,41	25	601.006,799 388.824,615	6.377
26	601.008,878 388.825,914	27	601.016,543 388.830,703	9.038
28	601.022,209 388.834,243	29	601.033,204 388.841,112	12.964
30	601.035,025 388.842,25	31	601.046,78 388.848,036	13.102
32	601.056,611 388.852,875	33	601.070,65 388.859,785	15.647
34	601.080,532 388.864,649	35	601.081,816 388.865,243	1.415
36	601.089,663 388.868,869	37	601.096,562 388.872,059	7.601
38	601.109,369 388.879,34	1	601.113,937 388.881,916	5.244

** Lungimile segmentelor sunt determinate în planul de proiecție Stereo 70 și sunt rotunjite la 1 milimetru.

*** Distanța dintre puncte este formată din segmente cumulate ce sunt mai mici decât valoarea 1 milimetru.

**DATE DESPRE IMOBILUL NR. 3476**

Oficiul de Cadastru și Publicitate Imobiliară PRAHOVA
Biroul de Cadastru și Publicitate Imobiliară Ploiești

A. Partea I. Descrierea imobilului

TEREN Intravilan

Adresa: Loc. Urlati, Str Maruntis, Nr. 30,30A,32A, Jud. Prahova, T12, Cc345,Cc343, A344

Nr. Crt	Nr cadastral Nr. topografic	Suprafața* (mp)	Observații / Referințe
A1		Din acte: 3.007 Masurata: 2.928	Sector cadastral:85 Teren imprejmuit;

B. Partea II. Proprietari și acte

Inscrieri privitoare la dreptul de proprietate și alte drepturi reale		Referințe
/		
Act Administrativ nr. 109671, din 09/07/2003 emis de Comisia Judeteana Prahova;		
B1	Intabulare, drept de PROPRIETATE, dobandit prin Reconstituire, cota actuala 1/1 1) ENESCU MARIA 2) BORDEA CONSTANTIN 3) BORDEA GHEORGHE 4) BORDEA ELENA 5) BORDEA NICOLAE	A1

C. Partea III. SARCINI .

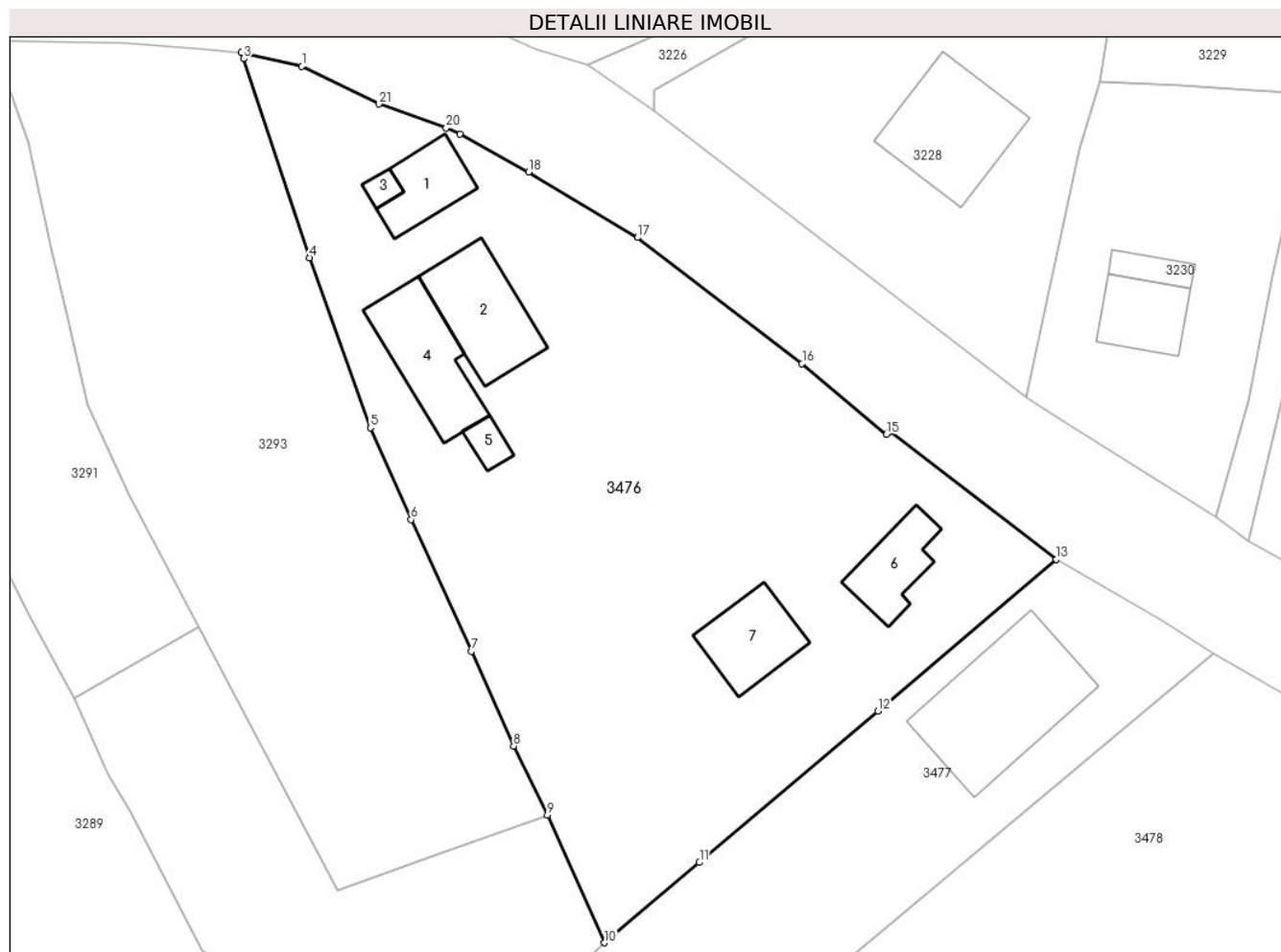
Inscrieri privind dezmembramintele dreptului de proprietate, drepturi reale de garanție și sarcini	Referințe
NU SUNT	

Anexa Nr. 1 La Partea I

Teren

Nr cadastral	Suprafața (mp)*	Observații / Referințe
	Din acte: 3.007 Masurata: 2.928	

* Suprafața este determinată în planul de proiecție Stereo 70.



Date referitoare la teren

Crt	Categorie folosință	Intra vilan	Suprafața (mp)	Tarla	Parcelă	Nr. topo	Observații / Referințe
1	curți constructii	DA	967	12	345	-	
2	arabil	DA	1.134	12	344	-	
3	curți constructii	DA	827	12	343	-	

Date referitoare la construcții

Crt	Număr	Destinație construcție	Supraf. (mp)	Situație juridică	Observații / Referințe
A1.1		construcții de locuințe	49	Fara acte	Nr. niveluri:1; S. construita la sol:49 mp; S. construita desfasurata:49 mp; Locuinta
A1.2		construcții de locuințe	89	Fara acte	Nr. niveluri:1; S. construita la sol:89 mp; S. construita desfasurata:89 mp; Locuinta
A1.3		construcții de locuințe	8	Fara acte	Nr. niveluri:1; S. construita la sol:8 mp; S. construita desfasurata:8 mp; Locuinta
A1.4		construcții de locuințe	87	Fara acte	Nr. niveluri:2; S. construita la sol:87 mp; S. construita desfasurata:174 mp; Locuinta
A1.5		construcții anexa	14	Fara acte	Nr. niveluri:1; S. construita la sol:14 mp; S. construita desfasurata:14 mp; Anexa
A1.6		construcții de locuințe	51	Fara acte	Nr. niveluri:1; S. construita la sol:51 mp; S. construita desfasurata:51 mp; Locuinta
A1.7		construcții anexa	64	Fara acte	Nr. niveluri:1; S. construita la sol:64 mp; S. construita desfasurata:64 mp; Anexa

Lungime Segmente

1) Valorile lungimilor segmentelor sunt obținute din proiecție în plan.

Punct început	X / Y	Punct sfârșit	X / Y	Lungime segment (** (m)
1	600.508,28 389.034,92	2	600.502,38 389.036,28	6.055
3	600.502,64 389.035,67	4	600.509,0 389.016,37	20.321
5	600.514,92 388.999,91	6	600.518,85 388.991,02	9.72
7	600.524,68 388.978,24	8	600.528,8 388.969,08	10.044
9	600.532,08 388.962,38	10	600.537,589 388.950,016	13.536
11	600.546,796 388.957,798	12	600.564,093 388.972,479	22.687
13	600.581,39 388.987,16	14	600.565,23 388.999,58	20.381
15	600.564,929 388.999,272	16	600.556,75 389.006,14	10.68
17	600.540,8 389.018,34	18	600.530,26 389.024,7	12.31
19	600.523,6 389.028,36	20	600.522,27 389.028,94	1.451
21	600.515,76 389.031,27	1	600.508,28 389.034,92	8.323

Punct început	X / Y	Punct sfârșit	X / Y	Lungime segment (** (m)
2	600.502,38 389.036,28	3	600.502,64 389.035,67	0.663
4	600.509,0 389.016,37	5	600.514,92 388.999,91	17.492
6	600.518,85 388.991,02	7	600.524,68 388.978,24	14.047
8	600.528,8 388.969,08	9	600.532,08 388.962,38	7.46
10	600.537,589 388.950,016	11	600.546,796 388.957,798	12.055
12	600.564,093 388.972,479	13	600.581,39 388.987,16	22.687
14	600.565,23 388.999,58	15	600.564,929 388.999,272	0.431
16	600.556,75 389.006,14	17	600.540,8 389.018,34	20.081
18	600.530,26 389.024,7	19	600.523,6 389.028,36	7.599
20	600.522,27 389.028,94	21	600.515,76 389.031,27	6.914

** Lungimile segmentelor sunt determinate în planul de proiecție Stereo 70 și sunt rotunjite la 1 milimetru.

*** Distanța dintre puncte este formată din segmente cumulate ce sunt mai mici decât valoarea 1 milimetru.

**DATE DESPRE IMOBILUL NR. 3477**

Oficiul de Cadastru și Publicitate Imobiliară PRAHOVA
Biroul de Cadastru și Publicitate Imobiliară Ploiești

A. Partea I. Descrierea imobilului

TEREN Intravilan

Adresa: Loc. Urlati, Str Maruntis, Nr. 30B, Jud. Prahova, T12, Cc342

Nr. Crt	Nr cadastral Nr. topografic	Suprafața* (mp)	Observații / Referințe
A1	22043	Din acte: 1.033 Masurata: 1.027	Sector cadastral:85 Teren imprejmuit;

Construcții

Crt	Nr cadastral Nr. topografic	Adresa	Observații / Referințe
A1.1		Loc. Urlati, Str Maruntis, Nr. 30B, Jud. Prahova, T12, Cc342	Nr. niveluri:1; S. construita la sol:160 mp; S. construita desfasurata:160 mp; Locuinta

B. Partea II. Proprietari și acte

Inscrieri privitoare la dreptul de proprietate și alte drepturi reale		Referințe
45012 / 22/05/2018		
Act Notarial nr. 522, din 17/05/2018 emis de NP Anton Georgeta;		
B3	Intabulare, drept de PROPRIETATEcumparare ca bun propriu, dobandit prin Conventie, cota actuala 1/1, cota initiala 1/1 1) CIOROBEA VASILE-VALENTIN	A1
/		
Act Administrativ nr. 13, din 12/03/2018 emis de Primaria Urlati (Act administrativ nr. 16275/25.08.2023 emis de Primaria Urlati);		
B4	Intabulare, drept de PROPRIETATE, dobandit prin Construire, cota actuala 1/1 1) CIOROBEA VASILE VALENTIN	A1.1

C. Partea III. SARCINI .

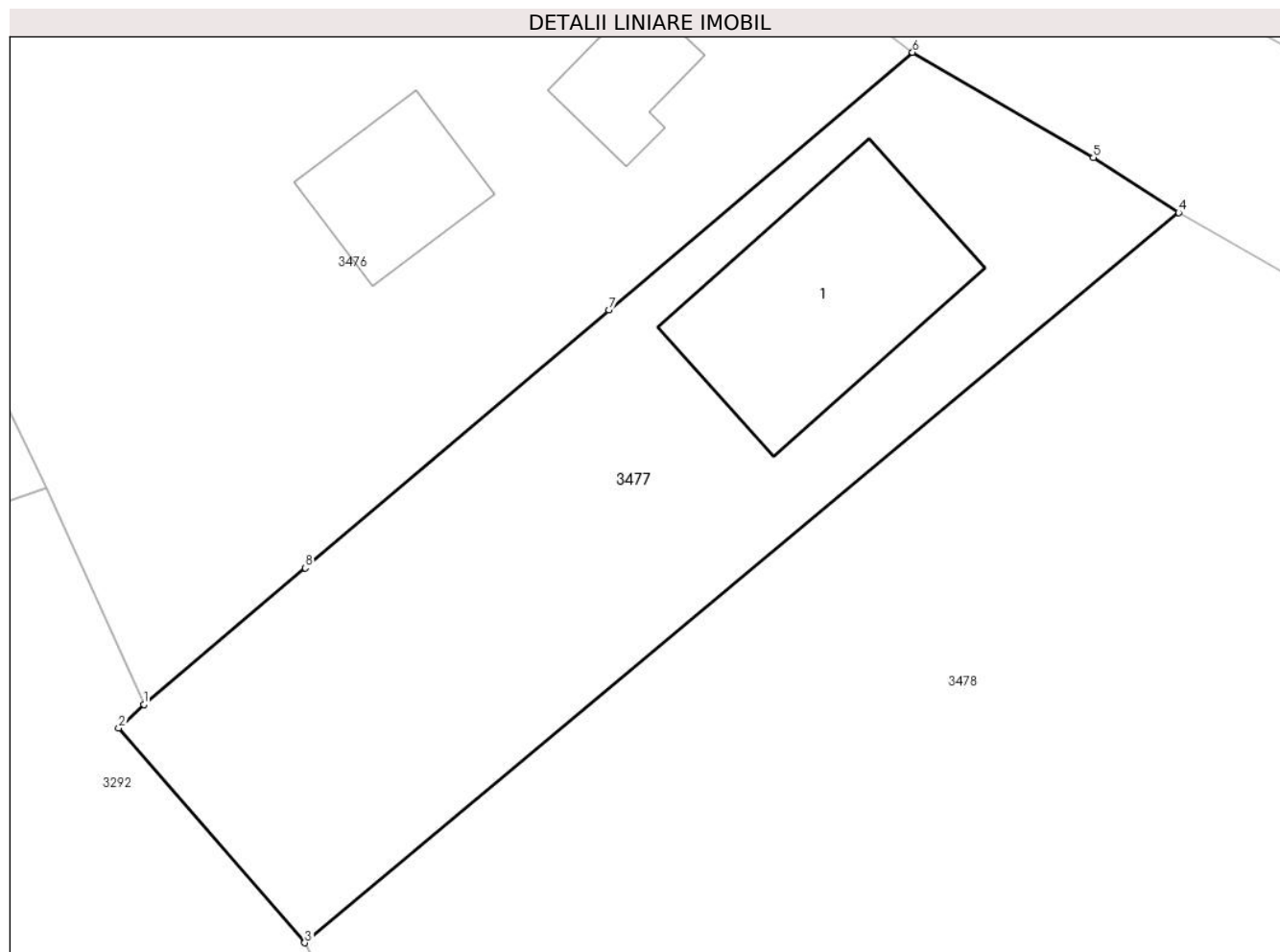
Inscrieri privind dezmembramintele dreptului de proprietate, drepturi reale de garanție și sarcini	Referințe
NU SUNT	

Anexa Nr. 1 La Partea I

Teren

Nr cadastral	Suprafața (mp)*	Observații / Referințe
22043	Din acte: 1.033 Masurata: 1.027	

* Suprafața este determinată în planul de proiecție Stereo 70.



Date referitoare la teren

Crt	Categorie folosință	Intra vilan	Suprafața (mp)	Tarla	Parcelă	Nr. topo	Observații / Referințe
1	curți constructii	DA	575	12	342	-	
2	arabil	DA	452	12	342	-	

Date referitoare la construcții

Crt	Număr	Destinație construcție	Supraf. (mp)	Situație juridică	Observații / Referințe
A1.1		construcții de locuințe	160	Cu acte	Nr. niveluri:1; S. construita la sol:160 mp; S. construita desfasurata:160 mp; Locuinta

Lungime Segmente

1) Valorile lungimilor segmentelor sunt obținute din proiecție în plan.

Punct început	X / Y	Punct sfârșit	X / Y	Lungime segment (** (m)
1	600.537,589 388.950,016	2	600.536,16 388.948,67	1.963
2	600.536,16 388.948,67	3	600.546,77 388.936,44	16.191

Punct început	X / Y	Punct sfârșit	X / Y	Lungime segment (** (m)
3	600.546,77 388.936,44	4	600.596,55 388.978,04	64.874
4	600.596,55 388.978,04	5	600.591,69 388.981,16	5.775
5	600.591,69 388.981,16	6	600.581,39 388.987,16	11.92
6	600.581,39 388.987,16	7	600.564,093 388.972,479	22.687
7	600.564,093 388.972,479	8	600.546,796 388.957,798	22.687
8	600.546,796 388.957,798	1	600.537,589 388.950,016	12.055

** Lungimile segmentelor sunt determinate în planul de proiecție Stereo 70 și sunt rotunjite la 1 milimetru.

*** Distanța dintre puncte este formată din segmente cumulate ce sunt mai mici decât valoarea 1 milimetru.

**DATE DESPRE IMOBILUL NR. 3478**

Oficiul de Cadastru și Publicitate Imobiliară PRAHOVA
Biroul de Cadastru și Publicitate Imobiliară Ploiești

A. Partea I. Descrierea imobilului

TEREN Intravilan

Adresa: Loc. Urlati, Str Maruntis, Nr. 32, Jud. Prahova, T12, Cc341, A340

Nr. Crt	Nr cadastral Nr. topografic	Suprafața* (mp)	Observații / Referințe
A1	23060	Din acte: 4.180 Masurata: 4.211	Sector cadastral:85 Teren imprejmuit;

B. Partea II. Proprietari și acte

Inscrieri privitoare la dreptul de proprietate și alte drepturi reale		Referințe
110111 / 24/08/2021		
Act Notarial nr. 1560, din 23/08/2021 emis de NP Botezatu Ioana Eleonora;		
B2	Intabulare, drept de PROPRIETATEcumparare ca bun propriu, dobandit prin Conventie, cota actuala 1/1, cota initiala 1/1 1) NICA BOGDAN-MARIAN	A1

C. Partea III. SARCINI .

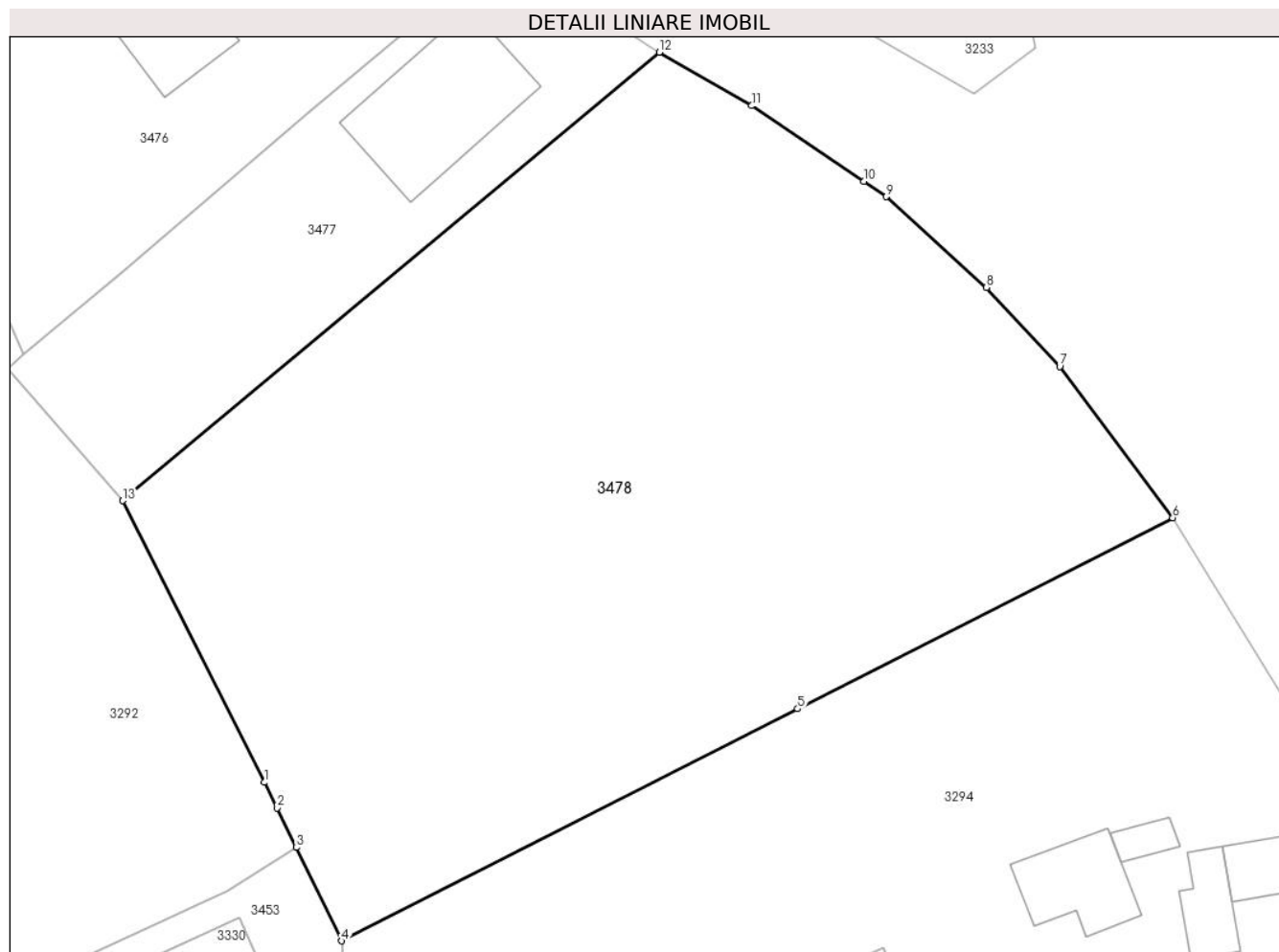
Inscrieri privind dezmembramintele dreptului de proprietate, drepturi reale de garanție și sarcini	Referințe
NU SUNT	

Anexa Nr. 1 La Partea I

Teren

Nr cadastral	Suprafața (mp)*	Observații / Referințe
23060	Din acte: 4.180 Masurata: 4.211	

* Suprafața este determinată în planul de proiecție Stereo 70.



Date referitoare la teren

Crt	Categorie folosință	Intra vilan	Suprafața (mp)	Tarla	Parcelă	Nr. topo	Observații / Referințe
1	arabil	DA	4.211	12	341,340	-	

Lungime Segmente

1) Valorile lungimilor segmentelor sunt obținute din proiecție în plan.

Punct început	X / Y	Punct sfârșit	X / Y	Lungime segment (** (m)
1	600.559,89 388.910,3	2	600.561,06 388.907,93	2.643
2	600.561,06 388.907,93	3	600.562,846 388.904,257	4.084
3	600.562,846 388.904,257	4	600.567,08 388.895,6	9.637
4	600.567,08 388.895,6	5	600.609,361 388.917,133	47.448
5	600.609,361 388.917,133	6	600.644,14 388.934,86	39.036

Punct început	X / Y	Punct sfârșit	X / Y	Lungime segment (** (m)
6	600.644,14 388.934,86	7	600.633,67 388.948,88	17.498
7	600.633,67 388.948,88	8	600.626,87 388.956,22	10.006
8	600.626,87 388.956,22	9	600.617,57 388.964,64	12.545
9	600.617,57 388.964,64	10	600.615,51 388.966,06	2.502
10	600.615,51 388.966,06	11	600.605,11 388.973,08	12.548
11	600.605,11 388.973,08	12	600.596,55 388.978,04	9.893
12	600.596,55 388.978,04	13	600.546,77 388.936,44	64.874
13	600.546,77 388.936,44	1	600.559,89 388.910,3	29.248

** Lungimile segmentelor sunt determinate în planul de proiecție Stereo 70 și sunt rotunjite la 1 milimetru.

*** Distanța dintre puncte este formată din segmente cumulate ce sunt mai mici decât valoarea 1 milimetru.

**DATE DESPRE IMOBILUL NR. 3479**

Oficiul de Cadastru și Publicitate Imobiliară PRAHOVA
Biroul de Cadastru și Publicitate Imobiliară Ploiești

A. Partea I. Descrierea imobilului

TEREN Necunoscut

Adresa: Loc. Urlati, Jud. Prahova, T12, A330/2

Nr. Crt	Nr cadastral Nr. topografic	Suprafața* (mp)	Observații / Referințe
A1		550	Sector cadastral:85 Teren neimprejmuit;

B. Partea II. Proprietari și acte

Inscrieri privitoare la dreptul de proprietate și alte drepturi reale		Referințe
/		
Act Normativ nr. 7, din 13/03/1996 emis de Parlamentul Romaniei;		
B1	Intabulare, drept de PROPRIETATE, dobandit prin Lege, cota actuala 1/1 1) NEIDENTIFICAT NEIDENTIFICAT	A1
B2	Se noteaza PROPRIETAR NEIDENTIFICAT, rezerva comisiei locale de fond funciar Urlati - conform art. 13, alin. 14	A1

C. Partea III. SARCINI .

Inscrieri privind dezmembramintele dreptului de proprietate, drepturi reale de garanție și sarcini	Referințe
NU SUNT	

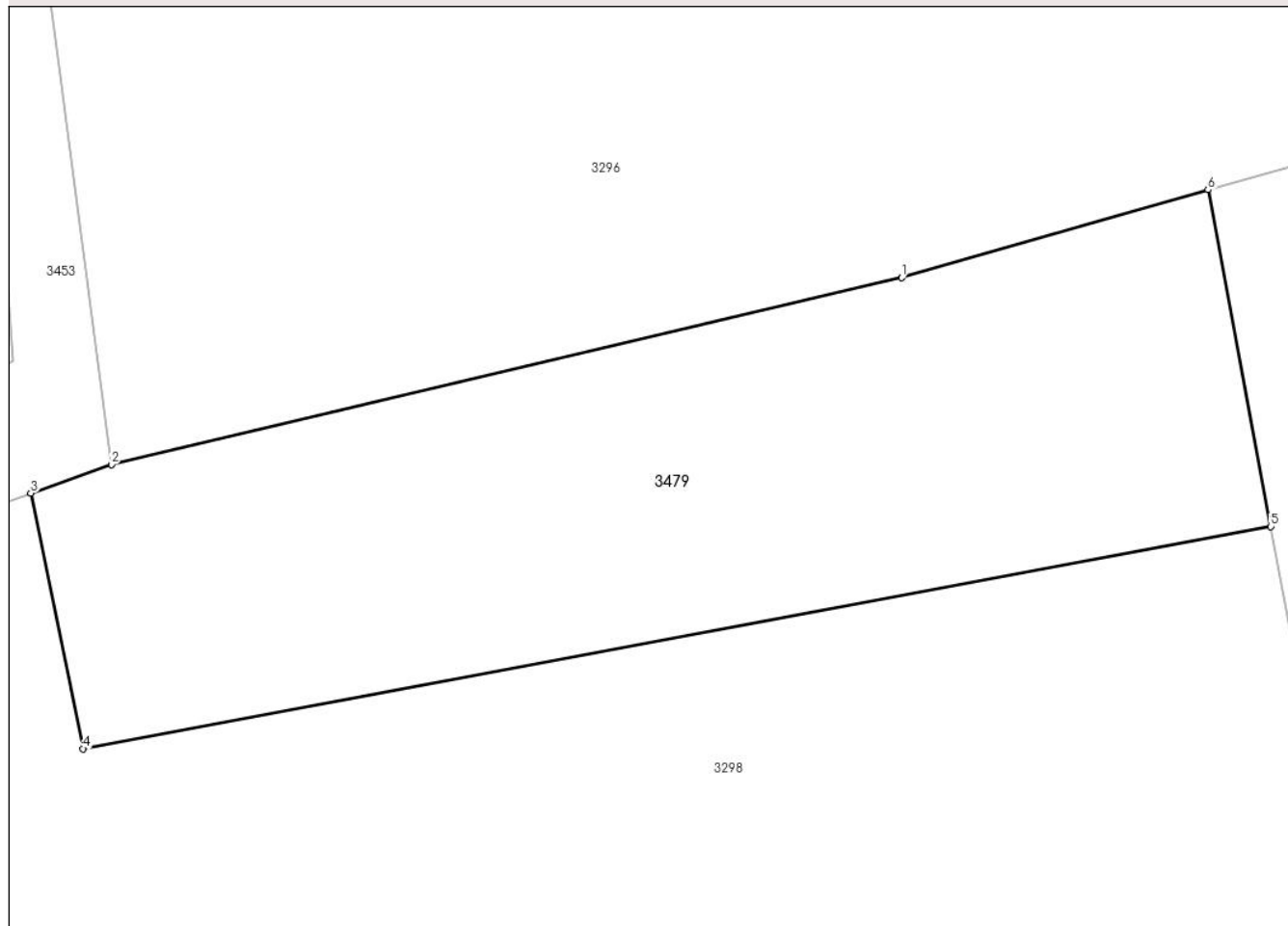
Anexa Nr. 1 La Partea I

Teren

Nr cadastral	Suprafața (mp)*	Observații / Referințe
	550	

* Suprafața este determinată în planul de proiecție Stereo 70.

DETALII LINIARE IMOBIL



Date referitoare la teren

Crt	Categorie folosință	Intravilan	Suprafața (mp)	Tarla	Parcelă	Nr. topo	Observații / Referințe
1	arabil	DA	534	12	330/2	-	
2	arabil	NU	16	12	330/2	-	

Lungime Segmente

1) Valorile lungimilor segmentelor sunt obținute din proiecție în plan.

Punct început	X / Y	Punct sfârșit	X / Y	Lungime segment (** (m)
1	600.602,279 388.823,954	2	600.571,529 388.816,693	31.596
2	600.571,529 388.816,693	3	600.568,398 388.815,578	3.324
3	600.568,398 388.815,578	4	600.570,435 388.805,641	10.144
4	600.570,435 388.805,641	5	600.616,628 388.814,277	46.993

Punct început	X / Y	Punct sfârșit	X / Y	Lungime segment (** (m)
5	600.616,628 388.814,277	6	600.614,188 388.827,368	13.316
6	600.614,188 388.827,368	1	600.602,279 388.823,954	12.389

** Lungimile segmentelor sunt determinate în planul de proiecție Stereo 70 și sunt rotunjite la 1 milimetru.

*** Distanța dintre puncte este formată din segmente cumulate ce sunt mai mici decât valoarea 1 milimetru.

**DATE DESPRE IMOBILUL NR. 3480**

Oficiul de Cadastru și Publicitate Imobiliară PRAHOVA
Biroul de Cadastru și Publicitate Imobiliară Ploiești

A. Partea I. Descrierea imobilului

TEREN Intravilan

Adresa: Loc. Urlati, Str Maruntis, Nr. 60, Jud. Prahova, T11, Cc290,A291/1

Nr. Crt	Nr cadastral Nr. topografic	Suprafața* (mp)	Observații / Referințe
A1		Din acte: 686 Masurata: 720	Sector cadastral:85 Teren imprejmuit;

Construcții

Crt	Nr cadastral Nr. topografic	Adresa	Observații / Referințe
A1.1		Loc. Urlati, Str Maruntis, Nr. 60, Jud. Prahova, T11, Cc290	Nr. niveluri:1; S. construita la sol:85 mp; S. construita desfasurata:85 mp; Locuinta
A1.2		Loc. Urlati, Str Maruntis, Nr. 60, Jud. Prahova, T11, Cc290	Nr. niveluri:1; S. construita la sol:28 mp; S. construita desfasurata:28 mp; Anexa
A1.3		Loc. Urlati, Str Maruntis, Nr. 60, Jud. Prahova, T11, Cc290	Nr. niveluri:1; S. construita la sol:31 mp; S. construita desfasurata:31 mp; Anexa

B. Partea II. Proprietari și acte

Inscrieri privitoare la dreptul de proprietate și alte drepturi reale	Referințe
/	
Hotarare Judecatoreasca nr. 9351, din 27/09/2011 emis de Judecatoria Ploiesti;	
B1	A1, A1.1, A1.2, A1.3
Intabulare, drept de PROPRIETATE, dobandit prin Hotarare Judecatoreasca, cota actuala 1/1	
1) ANDRONE AURELIA	
2) CIOROBEA ELISABETA	

C. Partea III. SARCINI .

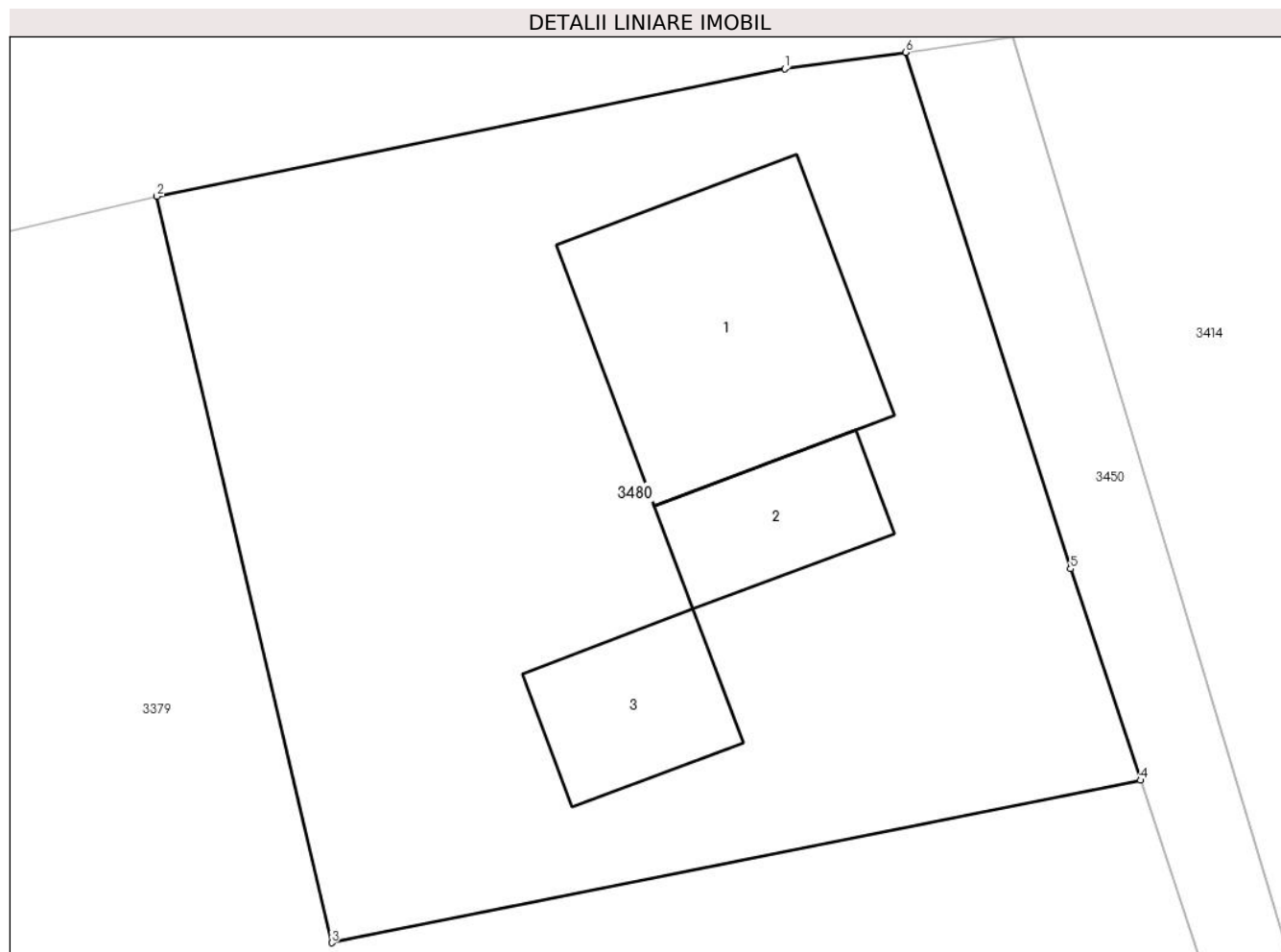
Inscrieri privind dezmembramintele dreptului de proprietate, drepturi reale de garanție și sarcini	Referințe
NU SUNT	

Anexa Nr. 1 La Partea I

Teren

Nr cadastral	Suprafața (mp)*	Observații / Referințe
	Din acte: 686 Masurata: 720	

* Suprafața este determinată în planul de proiecție Stereo 70.



Date referitoare la teren

Crt	Categorie folosință	Intra vilan	Suprafața (mp)	Tarla	Parcelă	Nr. topo	Observații / Referințe
1	curți constructii	DA	720	11	290	-	

Date referitoare la construcții

Crt	Număr	Destinație construcție	Supraf. (mp)	Situație juridică	Observații / Referințe
A1.1		construcții de locuințe	85	Cu acte	Nr. niveluri:1; S. construita la sol:85 mp; S. construita desfasurata:85 mp; Locuinta
A1.2		construcții anexa	28	Cu acte	Nr. niveluri:1; S. construita la sol:28 mp; S. construita desfasurata:28 mp; Anexa
A1.3		construcții anexa	31	Cu acte	Nr. niveluri:1; S. construita la sol:31 mp; S. construita desfasurata:31 mp; Anexa

Lungime Segmente

1) Valorile lungimilor segmentelor sunt obținute din proiecție în plan.

Punct început	X / Y	Punct sfârșit	X / Y	Lungime segment (** (m)
1	600.793,486 388.885,363	2	600.771,87 388.880,971	22.058

Punct început	X / Y	Punct sfârșit	X / Y	Lungime segment (** (m)
2	600.771,87 388.880,971	3	600.777,884 388.855,267	26.398
3	600.777,884 388.855,267	4	600.805,74 388.860,861	28.412
4	600.805,74 388.860,861	5	600.803,332 388.868,143	7.67
5	600.803,332 388.868,143	6	600.797,651 388.885,927	18.669
6	600.797,651 388.885,927	1	600.793,486 388.885,363	4.203

** Lungimile segmentelor sunt determinate în planul de proiecție Stereo 70 și sunt rotunjite la 1 milimetru.

*** Distanța dintre puncte este formată din segmente cumulate ce sunt mai mici decât valoarea 1 milimetru.

**DATE DESPRE IMOBILUL NR. 3481**

Oficiul de Cadastru și Publicitate Imobiliară PRAHOVA
Biroul de Cadastru și Publicitate Imobiliară Ploiești

A. Partea I. Descrierea imobilului

TEREN Necunoscut

Adresa: Loc. Urlati, Str Maruntis, Nr. 22B, Jud. Prahova, T12, A 366, V 367

Nr. Crt	Nr cadastral Nr. topografic	Suprafața* (mp)	Observații / Referințe
A1		1.615	Sector cadastral:85 Teren imprejmuit;

B. Partea II. Proprietari și acte

Inscrieri privitoare la dreptul de proprietate și alte drepturi reale		Referințe
/		
Act Normativ nr. 7, din 13/03/1996 emis de Parlamentul Romaniei (Act administrativ nr. emis de Primaria Urlati);		
B1	Intabulare, drept de PROPRIETATE, dobandit prin Lege, cota actuala 1/1 1) NEIDENTIFICAT NEIDENTIFICAT	A1
Act Normativ nr. 7, din 13/03/1996 emis de Parlamentul Romaniei;		
B2	Se noteaza PROPRIETAR NEIDENTIFICAT- conform art. 13, alin. 15 din Legea 7/1996	A1

C. Partea III. SARCINI .

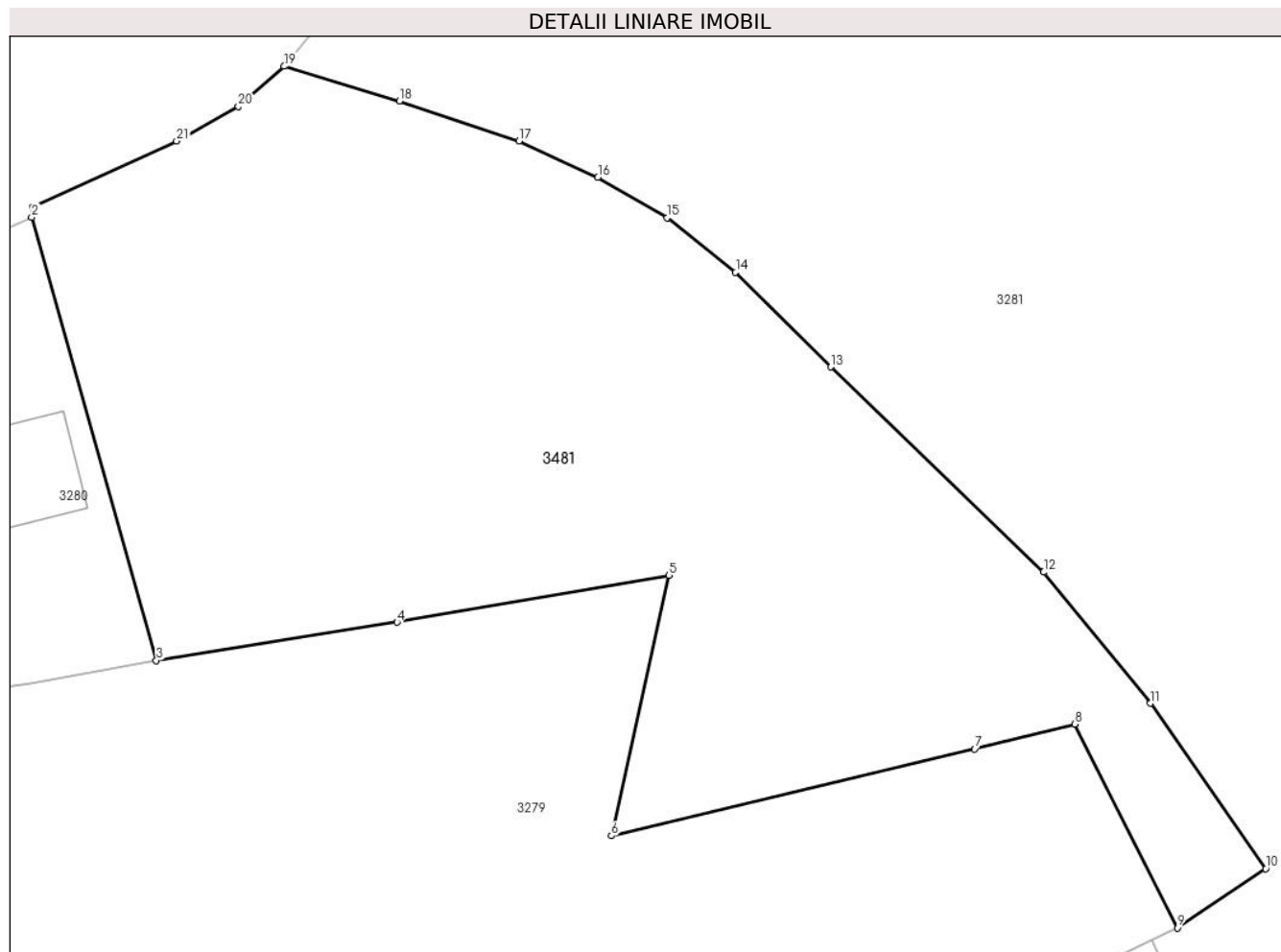
Inscrieri privind dezmembramintele dreptului de proprietate, drepturi reale de garanție și sarcini	Referințe
NU SUNT	

Anexa Nr. 1 La Partea I

Teren

Nr cadastral	Suprafața (mp)*	Observații / Referințe
	1.615	

* Suprafața este determinată în planul de proiecție Stereo 70.



Date referitoare la teren

Crt	Categorie folosință	Intravilan	Suprafața (mp)	Tarla	Parcelă	Nr. topo	Observații / Referințe
1	arabil	DA	615	12	366	-	
2	vie	DA	983	12	367	-	
3	vie	NU	17	12	367	-	

Lungime Segmente

1) Valorile lungimilor segmentelor sunt obținute din proiecție în plan.

Punct început	X / Y	Punct sfârșit	X / Y	Lungime segment (** (m)
1	600.270,17 388.906,105	2	600.270,108 388.905,519	0.589
3	600.277,473 388.879,368	4	600.291,687 388.881,619	14.391
5	600.307,73 388.884,4	6	600.304,333 388.869,033	15.738
7	600.325,795 388.874,15	8	600.331,699 388.875,621	6.084

Punct început	X / Y	Punct sfârșit	X / Y	Lungime segment (** (m)
2	600.270,108 388.905,519	3	600.277,473 388.879,368	27.168
4	600.291,687 388.881,619	5	600.307,73 388.884,4	16.282
6	600.304,333 388.869,033	7	600.325,795 388.874,15	22.064
8	600.331,699 388.875,621	9	600.337,748 388.863,598	13.459

Punct început	X / Y	Punct sfârșit	X / Y	Lungime segment (** (m)
9	600.337,748 388.863,598	10	600.342,97 388.867,09	6.282
11	600.336,16 388.876,84	12	600.329,86 388.884,58	9.98
13	600.317,3 388.896,68	14	600.311,67 388.902,25	7.92
15	600.307,62 388.905,47	16	600.303,54 388.907,87	4.734
17	600.298,88 388.910,0	18	600.291,83 388.912,36	7.435
19	600.285,018 388.914,407	20	600.282,323 388.912,027	3.595
21	600.278,67 388.909,993	1	600.270,17 388.906,105	9.347

Punct început	X / Y	Punct sfârșit	X / Y	Lungime segment (** (m)
10	600.342,97 388.867,09	11	600.336,16 388.876,84	11.893
12	600.329,86 388.884,58	13	600.317,3 388.896,68	17.44
14	600.311,67 388.902,25	15	600.307,62 388.905,47	5.174
16	600.303,54 388.907,87	17	600.298,88 388.910,0	5.124
18	600.291,83 388.912,36	19	600.285,018 388.914,407	7.113
20	600.282,323 388.912,027	21	600.278,67 388.909,993	4.181

** Lungimile segmentelor sunt determinate în planul de proiecție Stereo 70 și sunt rotunjite la 1 milimetru.

*** Distanța dintre puncte este formată din segmente cumulate ce sunt mai mici decât valoarea 1 milimetru.

**DATE DESPRE IMOBILUL NR. 3482**

Oficiul de Cadastru și Publicitate Imobiliară PRAHOVA
Biroul de Cadastru și Publicitate Imobiliară Ploiești

A. Partea I. Descrierea imobilului

TEREN Intravilan

Adresa: Loc. Urlati, Jud. Prahova, T8, A228

Nr. Crt	Nr cadastral Nr. topografic	Suprafața* (mp)	Observații / Referințe
A1		249	Sector cadastral:85 Teren neimpregmuit;

B. Partea II. Proprietari și acte

Inscrieri privitoare la dreptul de proprietate și alte drepturi reale		Referințe
/		
Act Normativ nr. 7, din 13/03/1996 emis de Parlamentul Romaniei (Act administrativ nr.10657/30.05.2024 emis de Primaria Urlati);		
B1	Intabulare, drept de PROPRIETATE, dobandit prin Lege, cota actuala 1/1 1) NEIDENTIFICAT NEIDENTIFICAT	A1
Act Normativ nr. 7, din 13/03/1996 emis de Parlamentul Romaniei;		
B2	Se noteaza PROPRIETAR NEIDENTIFICAT, rezerva comisiei locale de fond funciar Urlati - conform art. 13, alin. 14	A1

C. Partea III. SARCINI .

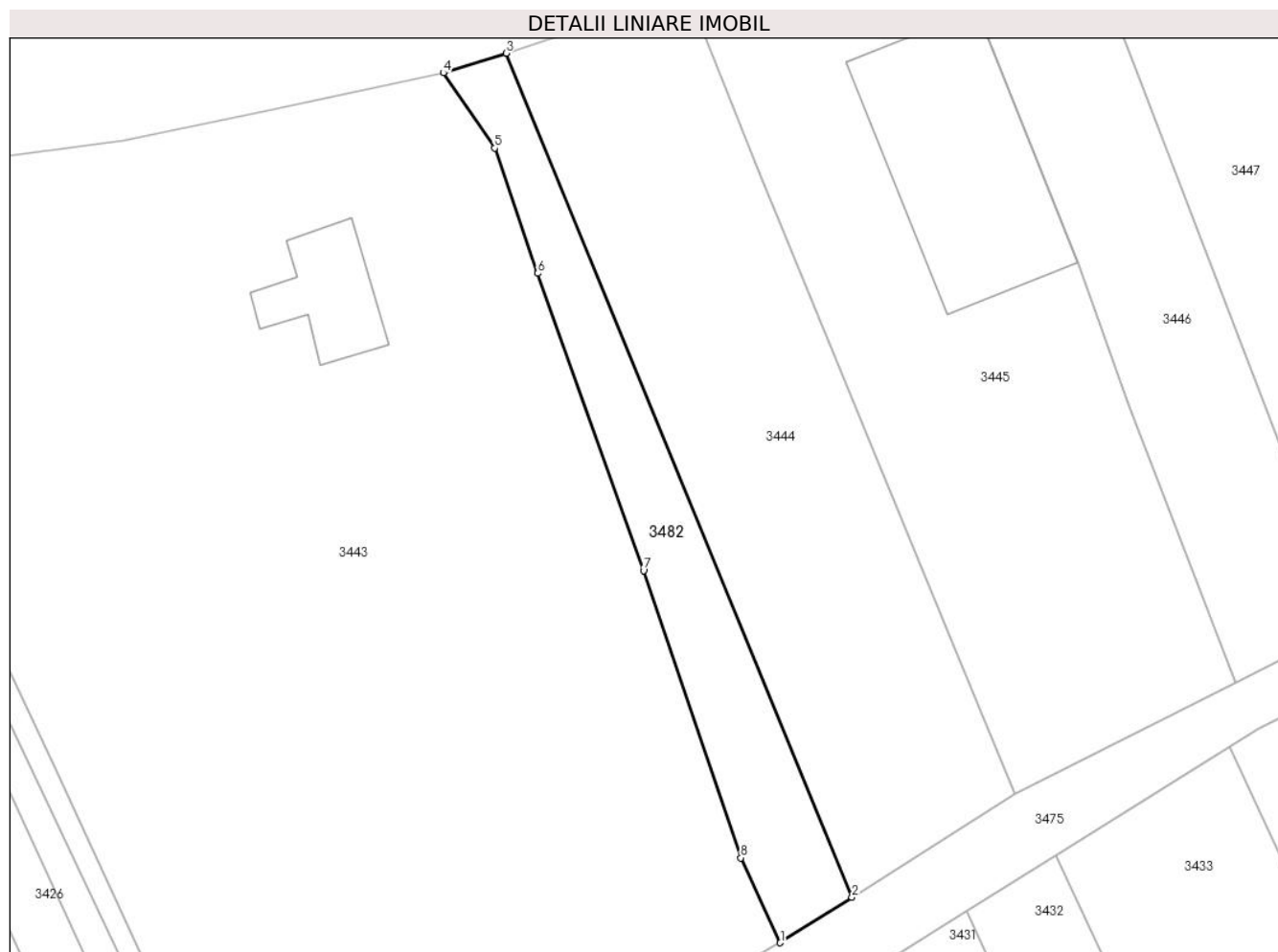
Inscrieri privind dezmembramintele dreptului de proprietate, drepturi reale de garanție și sarcini	Referințe
NU SUNT	

Anexa Nr. 1 La Partea I

Teren

Nr cadastral	Suprafața (mp)*	Observații / Referințe
	249	

* Suprafața este determinată în planul de proiecție Stereo 70.



Date referitoare la teren

Crt	Categorie folosință	Intravilan	Suprafața (mp)	Tarla	Parcelă	Nr. topo	Observații / Referințe
1	arabil	DA	249	8	228	-	

Lungime Segmente

1) Valorile lungimilor segmentelor sunt obținute din proiecție în plan.

Punct început	X / Y	Punct sfârșit	X / Y	Lungime segment (** (m)
1	601.004,73 388.828,68	2	601.009,271 388.831,559	5.377
2	601.009,271 388.831,559	3	600.987,354 388.885,032	57.79
3	600.987,354 388.885,032	4	600.983,371 388.883,786	4.173
4	600.983,371 388.883,786	5	600.986,62 388.879,02	5.768
5	600.986,62 388.879,02	6	600.989,36 388.871,09	8.39

Punct început	X / Y	Punct sfârșit	X / Y	Lungime segment (** (m)
6	600.989,36 388.871,09	7	600.996,06 388.852,25	19.996
7	600.996,06 388.852,25	8	601.002,23 388.834,06	19.208
8	601.002,23 388.834,06	1	601.004,73 388.828,68	5.932

** Lungimile segmentelor sunt determinate în planul de proiecție Stereo 70 și sunt rotunjite la 1 milimetru.

*** Distanța dintre puncte este formată din segmente cumulate ce sunt mai mici decât valoarea 1 milimetru.

**DATE DESPRE IMOBILUL NR. 3483**

Oficiul de Cadastru și Publicitate Imobiliară PRAHOVA
Biroul de Cadastru și Publicitate Imobiliară Ploiești

A. Partea I. Descrierea imobilului

TEREN Extravilan

Adresa: Jud. Prahova, T 37, V 2015/3

Nr. Crt	Nr cadastral Nr. topografic	Suprafața* (mp)	Observații / Referințe
A1		594	Sector cadastral:43 Teren neimprejmuit;

B. Partea II. Proprietari și acte

Inscrieri privitoare la dreptul de proprietate și alte drepturi reale		Referințe
/		
Act Administrativ nr. 2468, din 16/01/2020 emis de Primaria Urlati;		
B1	Inscrierea provizorie, drept de PROPRIETATE, dobandit prin Reconstituire, cota actuala 1/1 1) OPREA GEORGETA	A1

C. Partea III. SARCINI .

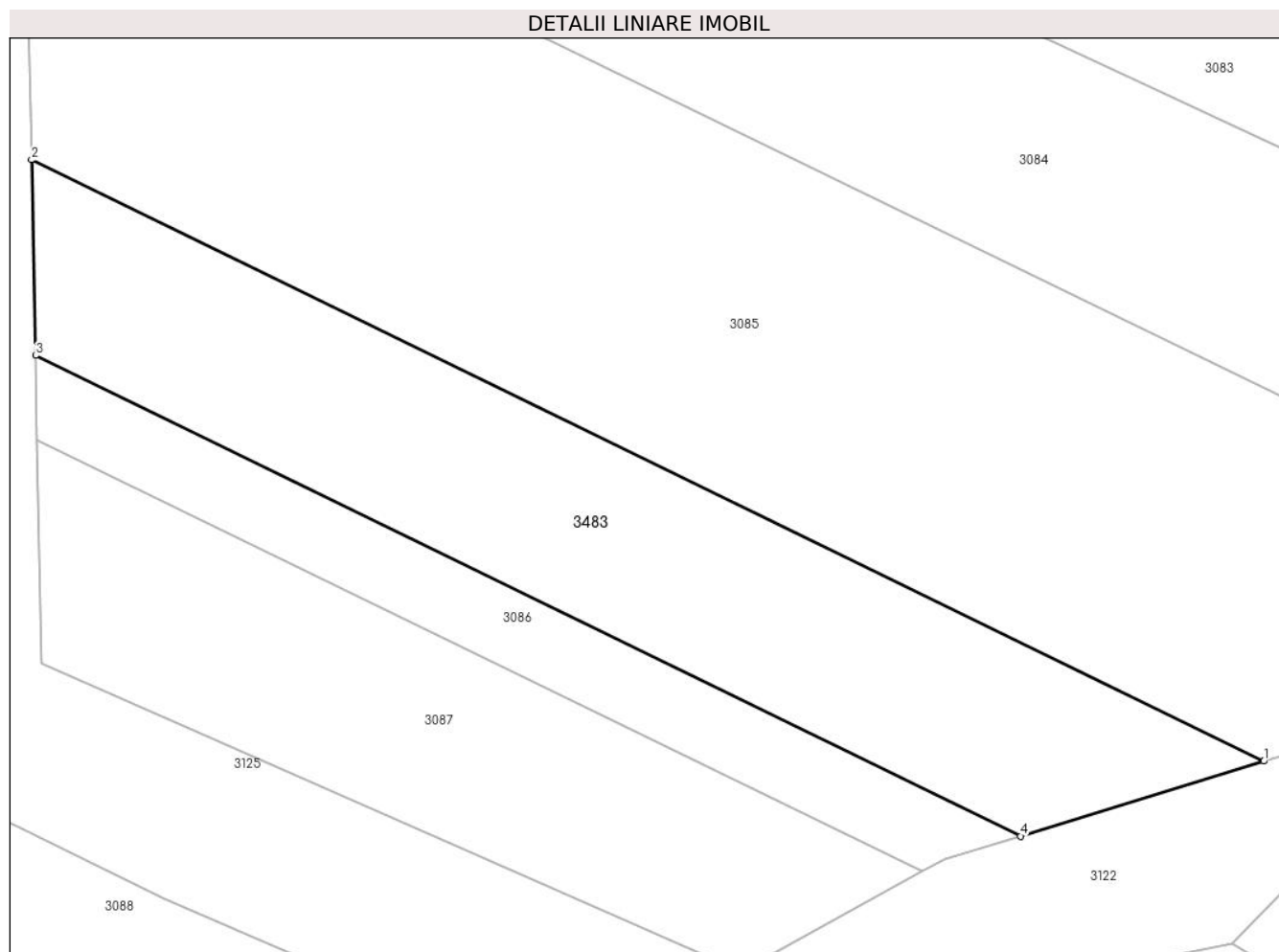
Inscrieri privind dezmembramintele dreptului de proprietate, drepturi reale de garanție și sarcini	Referințe
NU SUNT	

Anexa Nr. 1 La Partea I

Teren

Nr cadastral	Suprafața (mp)*	Observații / Referințe
	594	

* Suprafața este determinată în planul de proiecție Stereo 70.



Date referitoare la teren

Crt	Categorie folosință	Intra vilan	Suprafața (mp)	Tarla	Parcelă	Nr. topo	Observații / Referințe
1	vie	NU	594	37	2015/3	-	

Lungime Segmente

1) Valorile lungimilor segmentelor sunt obținute din proiecție în plan.

Punct început	X / Y	Punct sfârșit	X / Y	Lungime segment (** (m)
1	597.491,937 389.976,868	2	597.427,102 390.008,488	72.135
2	597.427,102 390.008,488	3	597.427,312 389.998,201	10.289
3	597.427,312 389.998,201	4	597.479,132 389.972,929	57.654
4	597.479,132 389.972,929	1	597.491,937 389.976,868	13.397

** Lungimile segmentelor sunt determinate în planul de proiecție Stereo 70 și sunt rotunjite la 1 milimetru.

***** Distanţa dintre puncte este formată din segmente cumulate ce sunt mai mici decât valoarea 1 milimetru.**

**DATE DESPRE IMOBILUL NR. 3484**

Oficiul de Cadastru și Publicitate Imobiliară PRAHOVA
Biroul de Cadastru și Publicitate Imobiliară Ploiești

A. Partea I. Descrierea imobilului

TEREN Extravilan

Adresa: Jud. Prahova, T 100,A6277/2

Nr. Crt	Nr cadastral Nr. topografic	Suprafața* (mp)	Observații / Referințe
A1		2.500	Sector cadastral:34 Teren neimprejmuit;

B. Partea II. Proprietari și acte

Inscrieri privitoare la dreptul de proprietate și alte drepturi reale		Referințe
/		
Act Administrativ nr. 203301, din 14/07/2008 emis de Comisia Judeteana Prahova (Act administrativ nr. 11164/07.06.2024 emis de Primaria Urlati);		
B1	Intabulare, drept de PROPRIETATE, dobandit prin Reconstituire, cota actuala 1/1 1) RADU TANASE ION	A1

C. Partea III. SARCINI .

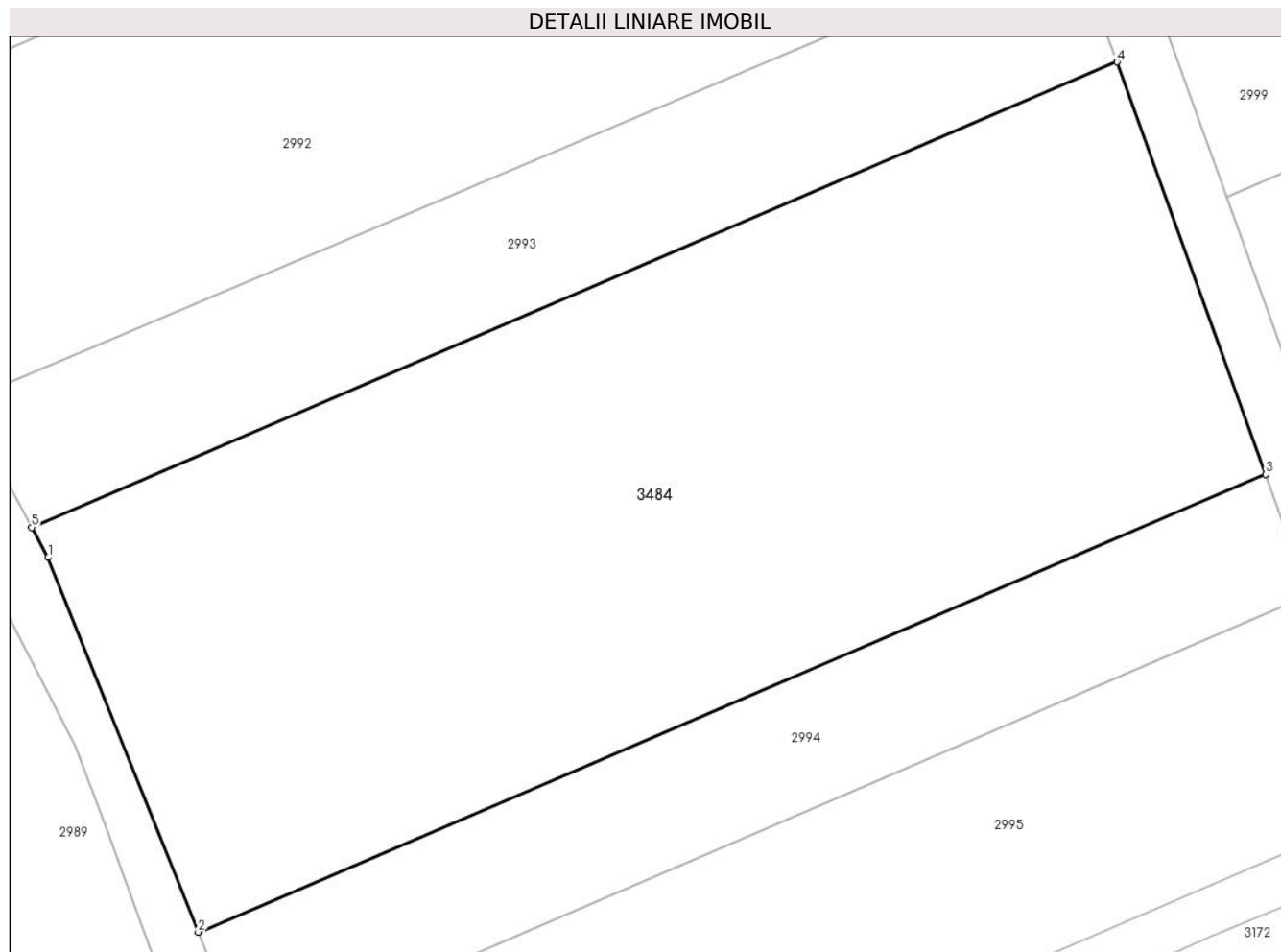
Inscrieri privind dezmembramintele dreptului de proprietate, drepturi reale de garanție și sarcini	Referințe
NU SUNT	

Anexa Nr. 1 La Partea I

Teren

Nr cadastral	Suprafața (mp)*	Observații / Referințe
	2.500	

* Suprafața este determinată în planul de proiecție Stereo 70.



Date referitoare la teren

Crt	Categorie folosință	Intravilan	Suprafața (mp)	Tarla	Parcelă	Nr. topo	Observații / Referințe
1	arabil	NU	2.500	100	6277/2	-	In acte T 91, A 6277/2

Lungime Segmente

1) Valorile lungimilor segmentelor sunt obținute din proiecție în plan.

Punct început	X / Y	Punct sfârșit	X / Y	Lungime segment (** (m)
1	600.089,892 389.630,369	2	600.100,386 389.604,197	28.197
2	600.100,386 389.604,197	3	600.175,064 389.636,183	81.24
3	600.175,064 389.636,183	4	600.164,66 389.664,982	30.621
4	600.164,66 389.664,982	5	600.088,739 389.632,464	82.592
5	600.088,739 389.632,464	1	600.089,892 389.630,369	2.391

**** Lungimile segmentelor sunt determinate în planul de proiecție Stereo 70 și sunt rotunjite la 1 milimetru.**

***** Distanța dintre puncte este formată din segmente cumulate ce sunt mai mici decât valoarea 1 milimetru.**

**DATE DESPRE IMOBILUL NR. 3485**

Oficiul de Cadastru și Publicitate Imobiliară PRAHOVA
Biroul de Cadastru și Publicitate Imobiliară Ploiești

A. Partea I. Descrierea imobilului

TEREN Intravilan

Adresa: Loc. Urlati, Jud. Prahova, T 100,V6285/3/1

Nr. Crt	Nr cadastral Nr. topografic	Suprafața* (mp)	Observații / Referințe
A1		4.079	Sector cadastral:34 Teren neimpregmuit;

B. Partea II. Proprietari și acte

Inscrieri privitoare la dreptul de proprietate și alte drepturi reale		Referințe
/		
Act Administrativ nr. 76244, din 15/05/1998 emis de Comisia Judeteana Prahova (Act administrativ nr. 11164/07.06.2024 emis de Primaria Urlati);		
B1	Intabulare, drept de PROPRIETATE, dobandit prin Reconstituire, cota actuala 1/1 1) CARAVIA ELENA 2) POPESCU CONSTANTIN 3) DOBRE MARIA 4) POPESCU TRAIAN 5) POPESCU PETRE 6) MANDALAC AURELIA	A1

C. Partea III. SARCINI .

Inscrieri privind dezmembramintele dreptului de proprietate, drepturi reale de garanție și sarcini	Referințe
NU SUNT	

Anexa Nr. 1 La Partea I

Teren

Nr cadastral	Suprafața (mp)*	Observații / Referințe
	4.079	

* Suprafața este determinată în planul de proiecție Stereo 70.



Date referitoare la teren

Crt	Categorie folosință	Intra vilan	Suprafața (mp)	Tarla	Parcelă	Nr. topo	Observații / Referințe
1	vie	DA	4.079	100	6285/3/1	-	In acte T 91, V6285/3/1

Lungime Segmente

1) Valorile lungimilor segmentelor sunt obținute din proiecție în plan.

Punct început	X / Y	Punct sfârșit	X / Y	Lungime segment (** (m)
1	599.948,0 389.674,633	2	599.929,557 389.586,769	89.779
2	599.929,557 389.586,769	3	599.941,042 389.581,221	12.755
3	599.941,042 389.581,221	4	599.955,683 389.572,227	17.183
4	599.955,683 389.572,227	5	599.965,158 389.569,362	9.899
5	599.965,158 389.569,362	6	599.967,45 389.570,999	2.817

Punct început	X / Y	Punct sfârșit	X / Y	Lungime segment (** (m)
6	599.967,45 389.570,999	7	599.967,27 389.607,569	36.57
7	599.967,27 389.607,569	8	599.967,794 389.667,965	60.398
8	599.967,794 389.667,965	9	599.967,794 389.667,967	0.002
9	599.967,794 389.667,967	10	599.968,085 389.701,478	33.512
10	599.968,085 389.701,478	11	599.968,085 389.701,48	0.002
11	599.968,085 389.701,48	12	599.968,346 389.731,58	30.101
12	599.968,346 389.731,58	13	599.949,886 389.730,315	18.503
13	599.949,886 389.730,315	14	599.945,949 389.729,82	3.968
14	599.945,949 389.729,82	1	599.948,0 389.674,633	55.225

** Lungimile segmentelor sunt determinate în planul de proiecție Stereo 70 și sunt rotunjite la 1 milimetru.

*** Distanța dintre puncte este formată din segmente cumulate ce sunt mai mici decât valoarea 1 milimetru.

**DATE DESPRE IMOBILUL NR. 3486**

Oficiul de Cadastru și Publicitate Imobiliară PRAHOVA
Biroul de Cadastru și Publicitate Imobiliară Ploiești

A. Partea I. Descrierea imobilului

TEREN Extravilan

Adresa: Jud. Prahova, T 92, V 5771/2/1

Nr. Crt	Nr cadastral Nr. topografic	Suprafața* (mp)	Observații / Referințe
A1		203	Sector cadastral:68 Teren neimprejmuit;

B. Partea II. Proprietari și acte

Inscrieri privitoare la dreptul de proprietate și alte drepturi reale		Referințe
/		
Act Normativ nr. 7, din 13/03/1996 emis de Parlamentul Romaniei (Act administrativ nr. 10656/30.05.2024 emis de Primaria Urlati);		
B1	Intabulare, drept de PROPRIETATE, dobandit prin Lege, cota actuala 1/1 1) NEIDENTIFICAT NEIDENTIFICAT	A1
Act Normativ nr. 7, din 13/03/1996 emis de Parlamentul Romaniei;		
B2	Se noteaza PROPRIETAR NEIDENTIFICAT, rezerva comisiei locale de fond funciar Urlati - conform art. 13, alin. 14	A1

C. Partea III. SARCINI .

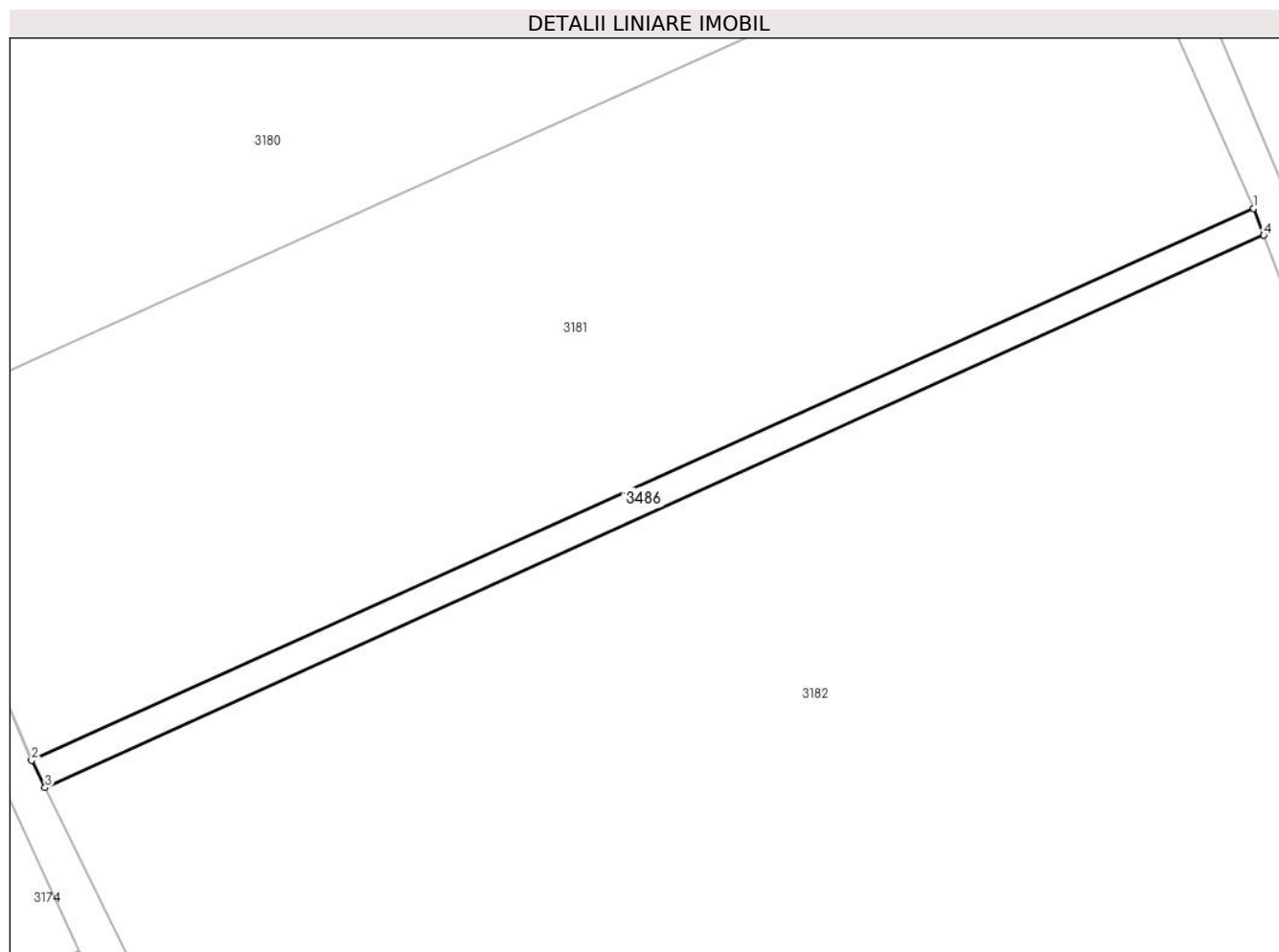
Inscrieri privind dezmembramintele dreptului de proprietate, drepturi reale de garanție și sarcini	Referințe
NU SUNT	

Anexa Nr. 1 La Partea I

Teren

Nr cadastral	Suprafața (mp)*	Observații / Referințe
	203	

* Suprafața este determinată în planul de proiecție Stereo 70.



Date referitoare la teren

Crt	Categorie folosință	Intravilan	Suprafața (mp)	Tarla	Parcelă	Nr. topo	Observații / Referințe
1	vie	NU	203	92	5771/2/1	-	

Lungime Segmente

1) Valorile lungimilor segmentelor sunt obținute din proiecție în plan.

Punct început	X / Y	Punct sfârșit	X / Y	Lungime segment (** (m)
1	600.323,02 389.590,423	2	600.235,567 389.550,955	95.947
2	600.235,567 389.550,955	3	600.236,532 389.549,004	2.177
3	600.236,532 389.549,004	4	600.323,743 389.588,496	95.736
4	600.323,743 389.588,496	1	600.323,02 389.590,423	2.058

** Lungimile segmentelor sunt determinate în planul de proiecție Stereo 70 și sunt rotunjite la 1 milimetru.

***** Distanţa dintre puncte este formată din segmente cumulate ce sunt mai mici decât valoarea 1 milimetru.**

