

**DATE DESPRE IMOBILUL NR. 3500**

Oficiul de Cadastru și Publicitate Imobiliară PRAHOVA
Biroul de Cadastru și Publicitate Imobiliară Ploiești

A. Partea I. Descrierea imobilului

TEREN Intravilan

Nr. CF vechi:57(e:57)
Nr. cadastral vechi:125

Adresa: Loc. Predesti, Str Rapsodiei , Nr. 2, Jud. Prahova

Nr. Crt	Nr cadastral Nr. topografic	Suprafața* (mp)	Observații / Referințe
A1	20087	Din acte: 617 Masurata: 654	Sector cadastral:53 Teren imprejmuit;

Construcții

Crt	Nr cadastral Nr. topografic	Adresa	Observații / Referințe
A1.2	20087-C2	Loc. Predesti, Str Rapsodiei, Nr. 2, Jud. Prahova	Nr. niveluri:1; S. construita la sol:73 mp; C2 - spatiu comercial cu Sc=73,24 mp. si Su=61,82 mp.

B. Partea II. Proprietari și acte

Inscrieri privitoare la dreptul de proprietate și alte drepturi reale		Referințe
8077 / 16/07/2003		
Act Notarial nr. 1188, din 27/06/2003 emis de NP Onutu Casioara;		
B1	Intabulare, drept de PROPRIETATEcumparare ca bun comun, dobandit prin Conventie, cota actuala 1/1 1) STOICA LIVIU 2) STOICA FLORINA GEORGETA, (soti)	A1
13743 / 18/05/2006		
Act Administrativ nr. 6, din 26/04/2006 emis de PRIMARIA COMUNEI TINOSU;		
B3	Intabulare, drept de PROPRIETATEedificare, dobandit prin Construire, cota actuala 1/1 1) STOICA LIVIU, (casatorit cu Stoica Florina Georgeta)	A1.2

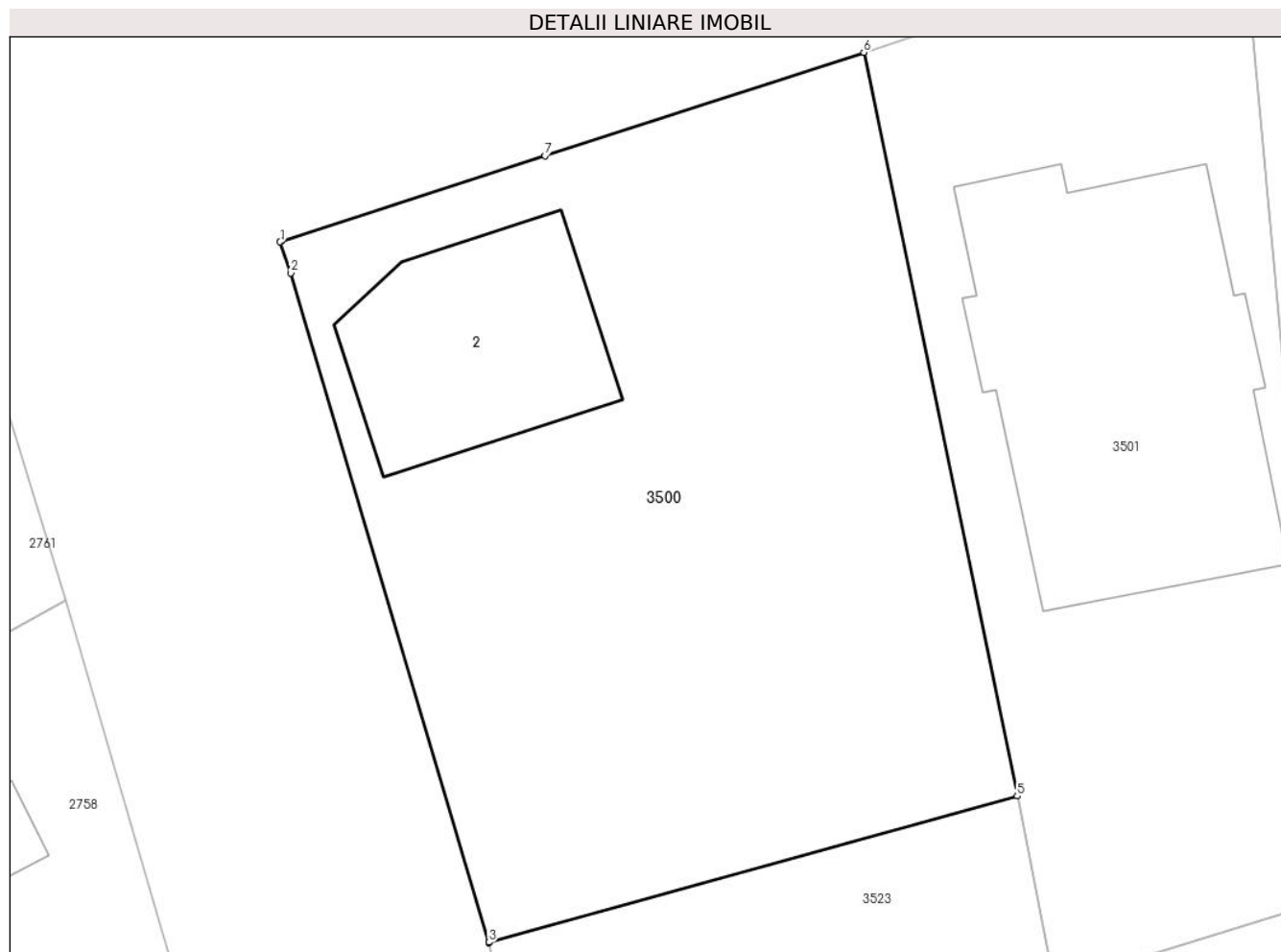
C. Partea III. SARCINI .

Inscrieri privind dezmembramintele dreptului de proprietate, drepturi reale de garanție și sarcini	Referințe
NU SUNT	

Anexa Nr. 1 La Partea I**Teren**

Nr cadastral	Suprafața (mp)*	Observații / Referințe
20087	Din acte: 617 Masurata: 654	

* Suprafața este determinată în planul de proiecție Stereo 70.

**Date referitoare la teren**

Crt	Categorie folosință	Intra vilan	Suprafața (mp)	Tarla	Parcelă	Nr. topo	Observații / Referințe
1	curți constructii	DA	310	6	242	-	
2	arabil	DA	344	6	241	-	

Date referitoare la construcții

Crt	Număr	Destinație construcție	Supraf. (mp)	Situație juridică	Observații / Referințe
A1.2	20087-C2	construcții administrative și social culturale	73	Cu acte	Nr. niveluri:1; S. construita la sol:73 mp; C2 - spațiu comercial cu Sc=73,24 mp. și Su=61,82 mp.

Lungime Segmente

1) Valorile lungimilor segmentelor sunt obținute din proiecție în plan.

Punct început	X / Y	Punct sfârșit	X / Y	Lungime segment (** (m)
1	578.507,948 367.498,631	2	578.508,362 367.497,42	1.28
2	578.508,362 367.497,42	3	578.516,069 367.471,361	27.174

Punct început	X / Y	Punct sfârșit	X / Y	Lungime segment (** (m)
3	578.516,069 367.471,361	4	578.516,074 367.471,342	0.02
4	578.516,074 367.471,342	5	578.536,645 367.477,057	21.351
5	578.536,645 367.477,057	6	578.530,672 367.506,01	29.563
6	578.530,672 367.506,01	7	578.518,262 367.501,98	13.048
7	578.518,262 367.501,98	8	578.508,017 367.498,653	10.772
8	578.508,017 367.498,653	1	578.507,948 367.498,631	0.072

** Lungimile segmentelor sunt determinate în planul de proiecție Stereo 70 și sunt rotunjite la 1 milimetru.

*** Distanța dintre puncte este formată din segmente cumulate ce sunt mai mici decât valoarea 1 milimetru.

**DATE DESPRE IMOBILUL NR. 3501**

Oficiul de Cadastru și Publicitate Imobiliară PRAHOVA
Biroul de Cadastru și Publicitate Imobiliară Ploiești

A. Partea I. Descrierea imobilului

TEREN Intravilan

Nr. CF vechi:767

Nr. cadastral vechi:10221

Adresa: Loc. Predesti, Str Rapsodiei , Nr. 4, Jud. Prahova

Nr. Crt	Nr cadastral Nr. topografic	Suprafața* (mp)	Observații / Referințe
A1	20252	Din acte: 491 Masurata: 489	Sector cadastral:53 Teren imprejmuit;

Construcții

Crt	Nr cadastral Nr. topografic	Adresa	Observații / Referințe
A1.1	20252-C1	Loc. Predesti, Str Rapsodiei , Nr. 4, Jud. Prahova	Nr. niveluri:2; S. construita la sol:163 mp; S. construita desfasurata:326 mp; Locuinta P+1

B. Partea II. Proprietari și acte

Inscrieri privitoare la dreptul de proprietate și alte drepturi reale		Referințe
42726 / 24/08/2009		
Act Notarial nr. 1175, din 21/08/2009 emis de NP IONESCU DIANA CRISTINA;		
B9	Intabulare, drept de PROPRIETATEcumparare ca bun comun, dobandit prin Conventie, cota actuala 1/1 1) ENACHE GEORGEL 2) ENACHE IULIANA	A1
/		
Act Normativ nr. 7, din 13/03/1996 emis de PARLAMENTUL ROMÂNIEI;		
B10	Intabulare, drept de PROPRIETATE, dobandit prin Lege, cota actuala 1/1 1) ENACHE GEORGEL 2) ENACHE IULIANA	A1.1

C. Partea III. SARCINI .

Inscrieri privind dezmembramintele dreptului de proprietate, drepturi reale de garanție și sarcini	Referințe
NU SUNT	

Anexa Nr. 1 La Partea I

Teren

Nr cadastral	Suprafața (mp)*	Observații / Referințe
20252	Din acte: 491 Masurata: 489	

* Suprafața este determinată în planul de proiecție Stereo 70.



Date referitoare la teren

Crt	Categorie folosință	Intravilan	Suprafața (mp)	Tarla	Parcelă	Nr. topo	Observații / Referințe
1	curți constructii	DA	489	6	243	-	

Date referitoare la construcții

Crt	Număr	Destinație construcție	Supraf. (mp)	Situație juridică	Observații / Referințe
A1.1	20252-C1	construcții de locuințe	163	Cu acte	Nr. niveluri:2; S. construita la sol:163 mp; S. construita desfasurata:326 mp; Locuinta P+1

Lungime Segmente

1) Valorile lungimilor segmentelor sunt obținute din proiecție în plan.

Punct început	X / Y	Punct sfârșit	X / Y	Lungime segment (** (m)
1	578.530,824 367.506,06	2	578.530,672 367.506,01	0.16
2	578.530,672 367.506,01	3	578.536,645 367.477,057	29.563
3	578.536,645 367.477,057	4	578.538,087 367.469,744	7.454

Punct început	X / Y	Punct sfârșit	X / Y	Lungime segment (** (m)
4	578.538,087 367.469,744	5	578.548,158 367.472,838	10.536
5	578.548,158 367.472,838	6	578.547,233 367.491,235	18.421
6	578.547,233 367.491,235	7	578.545,457 367.510,945	19.79
7	578.545,457 367.510,945	1	578.530,824 367.506,06	15.427

** Lungimile segmentelor sunt determinate în planul de proiecție Stereo 70 și sunt rotunjite la 1 milimetru.

*** Distanța dintre puncte este formată din segmente cumulate ce sunt mai mici decât valoarea 1 milimetru.

**DATE DESPRE IMOBILUL NR. 3502**

Oficiul de Cadastru și Publicitate Imobiliară PRAHOVA
Biroul de Cadastru și Publicitate Imobiliară Ploiești

A. Partea I. Descrierea imobilului

TEREN Intravilan

Adresa: Loc. Predesti, Str Rapsodiei, Nr. 6, Jud. Prahova

Nr. Crt	Nr cadastral Nr. topografic	Suprafața* (mp)	Observații / Referințe
A1		570	Sector cadastral:53 Teren imprejmuit;

Construcții

Crt	Nr cadastral Nr. topografic	Adresa	Observații / Referințe
A1.1		Loc. Predesti, Str Rapsodiei, Nr. 6, Jud. Prahova	Nr. niveluri:1; S. construita la sol:144 mp; LOCUINȚĂ
A1.2		Loc. Predesti, Str Rapsodiei, Nr. 6, Jud. Prahova	Nr. niveluri:1; S. construita la sol:70 mp; ANEXĂ

B. Partea II. Proprietari și acte

Inscrieri privitoare la dreptul de proprietate și alte drepturi reale		Referințe
/		
Act Administrativ nr. 8815, din 06/08/1993 emis de COMISIA JUDEȚEANĂ PRAHOVA;		
B1	Intabulare, drept de PROPRIETATE, dobândit prin Reconstituire, cota actuala 3/4 1) STAN RADA 2) ENACHE IOANA 3) IORDACHE ION	A1
Act Notarial nr. 135, din 10/08/2017 emis de NP IONESCU DIANA CRISTINA ;		
B2	Intabulare, drept de PROPRIETATE, dobândit prin Succesiune, cota actuala 1/4 1) IORDACHE ION	A1
Act Normativ nr. 7, din 13/03/1996 emis de PARLAMENTUL ROMÂNIEI;		
B3	Intabulare, drept de PROPRIETATE, dobândit prin Lege, cota actuala 1/1 1) STAN RADA 2) ENACHE IOANA 3) IORDACHE ION	A1.1, A1.2

C. Partea III. SARCINI .

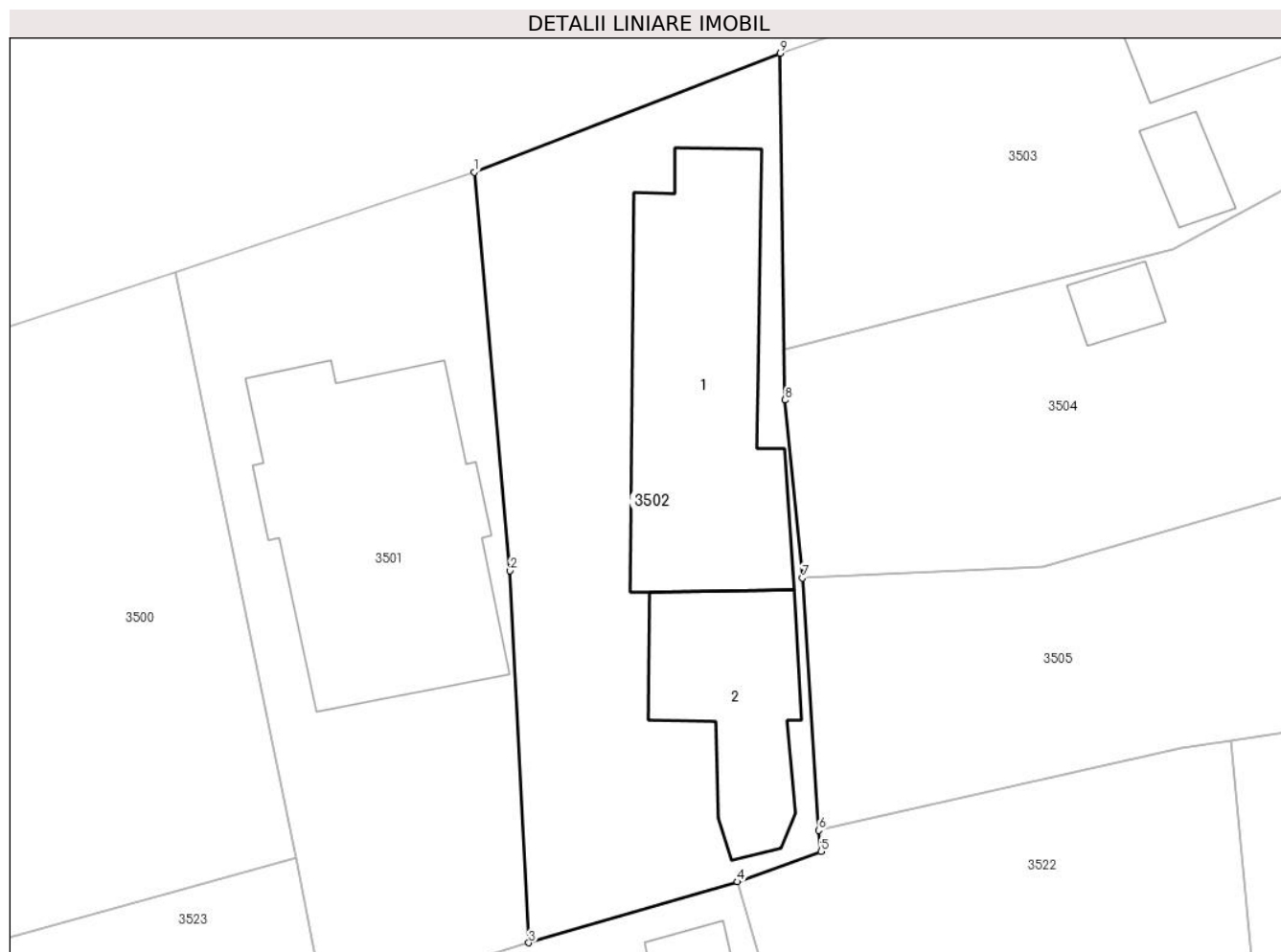
Inscrieri privind dezmembramintele dreptului de proprietate, drepturi reale de garanție și sarcini	Referințe
NU SUNT	

Anexa Nr. 1 La Partea I

Teren

Nr cadastral	Suprafața (mp)*	Observații / Referințe
	570	

* Suprafața este determinată în planul de proiecție Stereo 70.



Date referitoare la teren

Crt	Categorie folosință	Intravilan	Suprafața (mp)	Tarla	Parcelă	Nr. topo	Observații / Referințe
1	curți constructii	DA	570	6	245,244	-	

Date referitoare la construcții

Crt	Număr	Destinație construcție	Supraf. (mp)	Situație juridică	Observații / Referințe
A1.1		construcții de locuințe	144	Cu acte	Nr. niveluri:1; S. construita la sol:144 mp; LOCUINȚĂ
A1.2		construcții anexa	70	Cu acte	Nr. niveluri:1; S. construita la sol:70 mp; ANEXĂ

Lungime Segmente

1) Valorile lungimilor segmentelor sunt obținute din proiecție în plan.

Punct început	X / Y	Punct sfârșit	X / Y	Lungime segment (** (m)
1	578.545,457 367.510,945	2	578.547,233 367.491,235	19.79
2	578.547,233 367.491,235	3	578.548,158 367.472,838	18.421
3	578.548,158 367.472,838	4	578.558,486 367.475,85	10.758

Punct început	X / Y	Punct sfârșit	X / Y	Lungime segment (** (m)
4	578.558,486 367.475,85	5	578.562,623 367.477,36	4.404
5	578.562,623 367.477,36	6	578.562,504 367.478,396	1.043
6	578.562,504 367.478,396	7	578.561,695 367.490,877	12.508
7	578.561,695 367.490,877	8	578.560,839 367.499,681	8.845
8	578.560,839 367.499,681	9	578.560,602 367.516,831	17.152
9	578.560,602 367.516,831	1	578.545,457 367.510,945	16.248

** Lungimile segmentelor sunt determinate în planul de proiecție Stereo 70 și sunt rotunjite la 1 milimetru.

*** Distanța dintre puncte este formată din segmente cumulate ce sunt mai mici decât valoarea 1 milimetru.

**DATE DESPRE IMOBILUL NR. 3503**

Oficiul de Cadastru și Publicitate Imobiliară PRAHOVA
Biroul de Cadastru și Publicitate Imobiliară Ploiești

A. Partea I. Descrierea imobilului

TEREN Intravilan

Adresa: Loc. Predesti, Str Rapsodiei, Nr. 8, Jud. Prahova

Nr. Crt	Nr cadastral Nr. topografic	Suprafața* (mp)	Observații / Referințe
A1		Din acte: 0 Masurata: 519	Sector cadastral:53 Teren imprejmuit;

Construcții

Crt	Nr cadastral Nr. topografic	Adresa	Observații / Referințe
A1.1		Loc. Predesti, Str Rapsodiei, Nr. 8, Jud. Prahova	Nr. niveluri:1; S. construita la sol:78 mp; LOCUINȚA DE VACANȚĂ
A1.2		Loc. Predesti, Str Rapsodiei, Nr. 8, Jud. Prahova	Nr. niveluri:1; S. construita la sol:15 mp; ANEXA GOSPODAREASCĂ

B. Partea II. Proprietari și acte

Inscrieri privitoare la dreptul de proprietate și alte drepturi reale		Referințe
/		
Act Administrativ nr. 68230, din 24/03/1998 emis de COMISIA JUDEȚEANĂ PRAHOVA;		
B1	Intabulare, drept de PROPRIETATE, dobandit prin Reconstituire, cota actuala 1/2 1) STAN ION SANDU	A1
Act Notarial nr. 695, din 11/04/1996 emis de NP BOTEZATU ION (act notarial nr.7670 din 17/04/1992 emis de NOTARIATUL DE STAT JUDETEAN PRAHOVA);		
B2	Intabulare, drept de PROPRIETATE, dobandit prin Conventie, cota actuala 1/2 1) ASOCIAȚIEI FILANTROPIA, CIF:999999999999	A1
Act Notarial nr. 695, din 11/04/1996 emis de NP BOTEZATU ION;		
B3	Intabulare, drept de PROPRIETATE, dobandit prin Conventie, cota actuala 1/1 1) ASOCIAȚIEI FILANTROPIA, CIF:999999999999	A1.1, A1.2

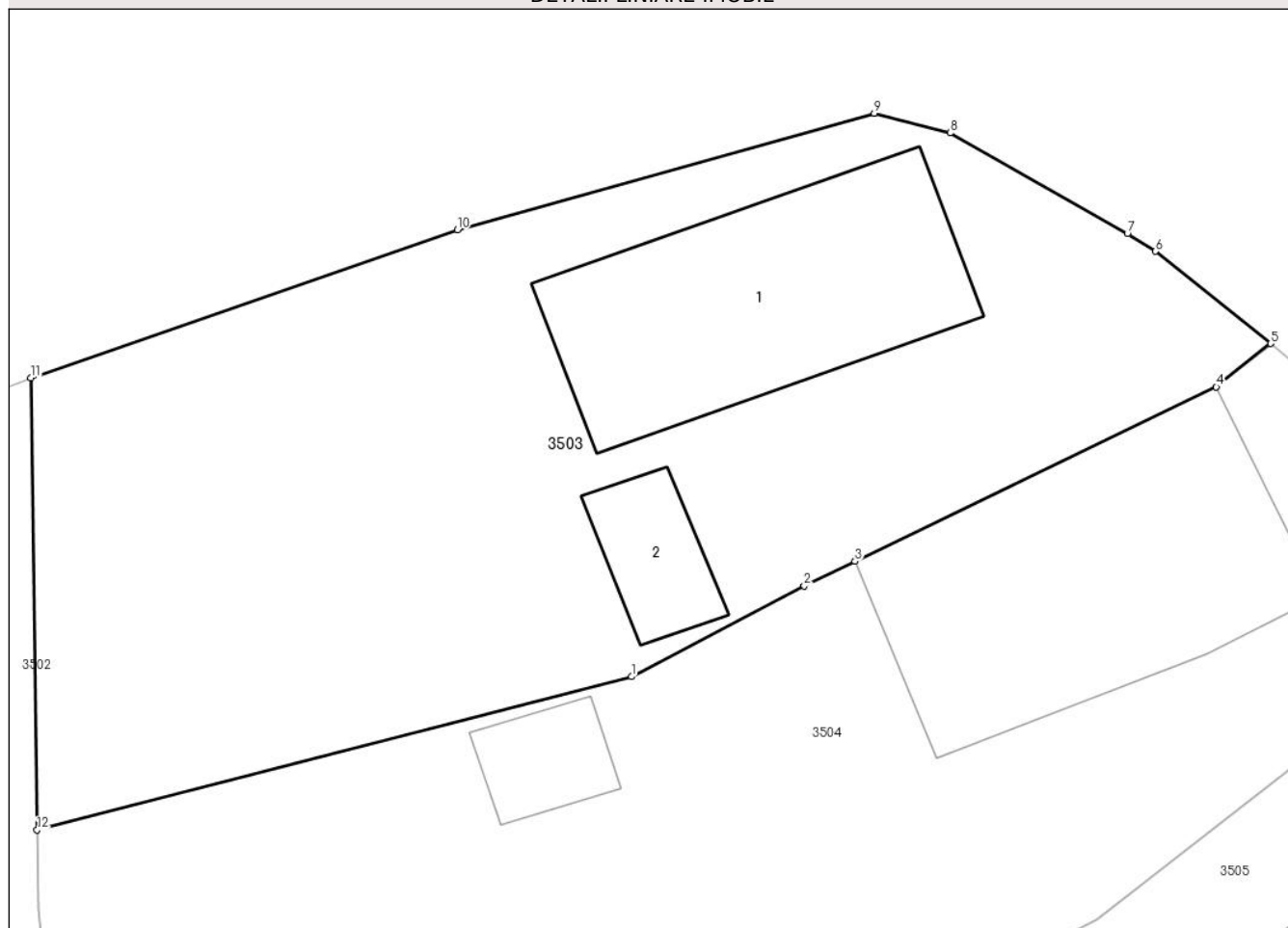
C. Partea III. SARCINI .

Inscrieri privind dezmembramentele dreptului de proprietate, drepturi reale de garanție și sarcini	Referințe
NU SUNT	

Anexa Nr. 1 La Partea I**Teren**

Nr cadastral	Suprafața (mp)*	Observații / Referințe
	Din acte: 0 Masurata: 519	

* Suprafața este determinată în planul de proiecție Stereo 70.

DETALII LINIARE IMOBIL**Date referitoare la teren**

Crt	Categorie folosință	Intra vilan	Suprafața (mp)	Tarla	Parcelă	Nr. topo	Observații / Referințe
1	curți constructii	DA	265	6	246	-	
2	arabil	DA	254	6	246	-	

Date referitoare la construcții

Crt	Număr	Destinație construcție	Supraf. (mp)	Situație juridică	Observații / Referințe
A1.1		construcții de locuințe	78	Cu acte	Nr. niveluri:1; S. construită la sol:78 mp; LOCUINȚĂ DE VACANȚĂ
A1.2		construcții anexa	15	Cu acte	Nr. niveluri:1; S. construită la sol:15 mp; ANEXĂ GOSPODAREASCĂ

Lungime Segmente

1) Valorile lungimilor segmentelor sunt obținute din proiecție în plan.

Punct început	X / Y	Punct sfârșit	X / Y	Lungime segment (** (m))
1	578.580,014 367.507,166	2	578.585,6 367.510,107	6.313
2	578.585,6 367.510,107	3	578.587,237 367.510,897	1.818

Punct început	X / Y	Punct sfârșit	X / Y	Lungime segment (** (m)
3	578.587,237 367.510,897	4	578.598,913 367.516,534	12.966
4	578.598,913 367.516,534	5	578.600,674 367.517,941	2.254
5	578.600,674 367.517,941	6	578.596,951 367.520,924	4.771
6	578.596,951 367.520,924	7	578.596,042 367.521,494	1.073
7	578.596,042 367.521,494	8	578.590,312 367.524,752	6.591
8	578.590,312 367.524,752	9	578.587,858 367.525,383	2.534
9	578.587,858 367.525,383	10	578.574,388 367.521,615	13.987
10	578.574,388 367.521,615	11	578.560,602 367.516,831	14.592
11	578.560,602 367.516,831	12	578.560,804 367.502,209	14.623
12	578.560,804 367.502,209	1	578.580,014 367.507,166	19.839

** Lungimile segmentelor sunt determinate în planul de proiecție Stereo 70 și sunt rotunjite la 1 milimetru.

*** Distanța dintre puncte este formată din segmente cumulate ce sunt mai mici decât valoarea 1 milimetru.

**DATE DESPRE IMOBILUL NR. 3504**

Oficiul de Cadastru și Publicitate Imobiliară PRAHOVA
Biroul de Cadastru și Publicitate Imobiliară Ploiești

A. Partea I. Descrierea imobilului

TEREN Intravilan

Adresa: Loc. Predesti, Str Rapsodiei , Nr. 10, Jud. Prahova

Nr. Crt	Nr cadastral Nr. topografic	Suprafața* (mp)	Observații / Referințe
A1	3504	620	Sector cadastral:53 Teren imprejmuit;

Construcții

Crt	Nr cadastral Nr. topografic	Adresa	Observații / Referințe
A1.1	3504-C1	Loc. Predesti, Str Rapsodiei , Nr. 10, Jud. Prahova	Nr. niveluri:1; S. construita la sol:97 mp; LOCUINȚĂ
A1.2	3504-C2	Loc. Predesti, Str Rapsodiei , Nr. 10, Jud. Prahova	Nr. niveluri:1; S. construita la sol:13 mp; ANEXĂ

B. Partea II. Proprietari și acte

Inscrieri privitoare la dreptul de proprietate și alte drepturi reale		Referințe
/		
Act Notarial nr. 1427, din 18/06/2015 emis de NP IONESCU DIANA CRISTINA;		
B1	Intabulare, drept de PROPRIETATEpartaj voluntar , dobandit prin lesire Din Indiviziune, cota actuala 1/1 1) STAN MIHAI	A1, A1.1, A1.2

C. Partea III. SARCINI .

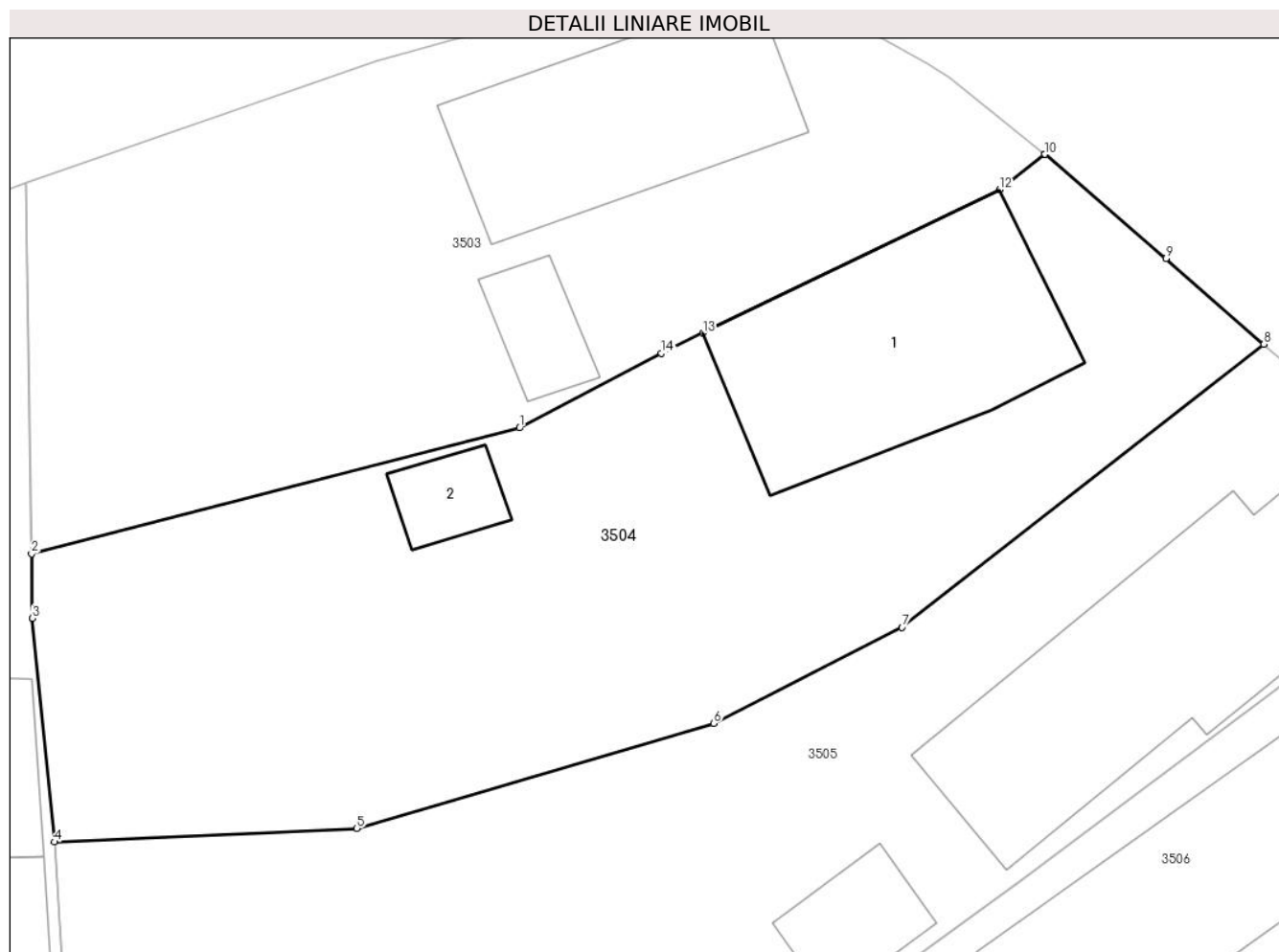
Inscrieri privind dezmembramintele dreptului de proprietate, drepturi reale de garanție și sarcini	Referințe
NU SUNT	

Anexa Nr. 1 La Partea I

Teren

Nr cadastral	Suprafața (mp)*	Observații / Referințe
3504	620	

* Suprafața este determinată în planul de proiecție Stereo 70.



Date referitoare la teren

Crt	Categorie folosință	Intravilan	Suprafața (mp)	Tarla	Parcelă	Nr. topo	Observații / Referințe
1	curți constructii	DA	620	6	247/1	-	

Date referitoare la construcții

Crt	Număr	Destinație construcție	Supraf. (mp)	Situație juridică	Observații / Referințe
A1.1	3504-C1	construcții de locuințe	97	Cu acte	Nr. niveluri:1; S. construita la sol:97 mp; LOCUINȚĂ
A1.2	3504-C2	construcții anexa	13	Cu acte	Nr. niveluri:1; S. construita la sol:13 mp; ANEXĂ

Lungime Segmente

1) Valorile lungimilor segmentelor sunt obținute din proiecție în plan.

Punct început	X / Y	Punct sfârșit	X / Y	Lungime segment (** (m)
1	578.580,014 367.507,166	2	578.560,804 367.502,209	19.839
2	578.560,804 367.502,209	3	578.560,839 367.499,681	2.528
3	578.560,839 367.499,681	4	578.561,695 367.490,877	8.845

Punct început	X / Y	Punct sfârșit	X / Y	Lungime segment (** (m)
4	578.561,695 367.490,877	5	578.573,613 367.491,404	11.93
5	578.573,613 367.491,404	6	578.587,661 367.495,539	14.644
6	578.587,661 367.495,539	7	578.595,072 367.499,321	8.321
7	578.595,072 367.499,321	8	578.609,314 367.510,457	18.078
8	578.609,314 367.510,457	9	578.605,464 367.513,83	5.119
9	578.605,464 367.513,83	10	578.600,69 367.517,928	6.292
10	578.600,69 367.517,928	11	578.600,674 367.517,941	0.021
11	578.600,674 367.517,941	12	578.598,913 367.516,534	2.253
12	578.598,913 367.516,534	13	578.587,237 367.510,897	12.966
13	578.587,237 367.510,897	14	578.585,6 367.510,107	1.818
14	578.585,6 367.510,107	1	578.580,014 367.507,166	6.313

** Lungimile segmentelor sunt determinate în planul de proiecție Stereo 70 și sunt rotunjite la 1 milimetru.

*** Distanța dintre puncte este formată din segmente cumulate ce sunt mai mici decât valoarea 1 milimetru.

**DATE DESPRE IMOBILUL NR. 3505**

Oficiul de Cadastru și Publicitate Imobiliară PRAHOVA
Biroul de Cadastru și Publicitate Imobiliară Ploiești

A. Partea I. Descrierea imobilului

TEREN Intravilan

Nr. CF vechi:7
Nr. cadastral vechi:23

Adresa: Loc. Predesti, Str Rapsodiei, Nr. 12, Jud. Prahova

Nr. Crt	Nr cadastral Nr. topografic	Suprafața* (mp)	Observații / Referințe
A1	20356	Din acte: 660 Masurata: 641	Sector cadastral:53 Teren imprejmuit;

Construcții

Crt	Nr cadastral Nr. topografic	Adresa	Observații / Referințe
A1.1	20356-C1	Loc. Predesti, Str Rapsodiei, Nr. 12, Jud. Prahova	Nr. niveluri:1; S. construita la sol:123 mp; LOCUINȚĂ
A1.2	20356-C2	Loc. Predesti, Str Rapsodiei, Nr. 12, Jud. Prahova	Nr. niveluri:1; S. construita la sol:20 mp; ANEXĂ

B. Partea II. Proprietari și acte

Inscrieri privitoare la dreptul de proprietate și alte drepturi reale		Referințe
53119 / 08/09/2011		
Act Notarial nr. 2053, din 07/09/2011 emis de NP DURNESCU MIHAELA GABRIELA;		
B4	Intabulare, drept de PROPRIETATEcumparare ca bun propriu, dobandit prin Conventie, cota actuala 1/1 1) BALANOIU MIRELA	A1, A1.1
/		
Act Normativ nr. 7, din 13/03/1996 emis de PARLAMENTUL ROMÂNIEI;		
B5	Intabulare, drept de PROPRIETATE, dobandit prin Lege, cota actuala 1/1 1) BALANOIU MIRELA	A1.2

C. Partea III. SARCINI

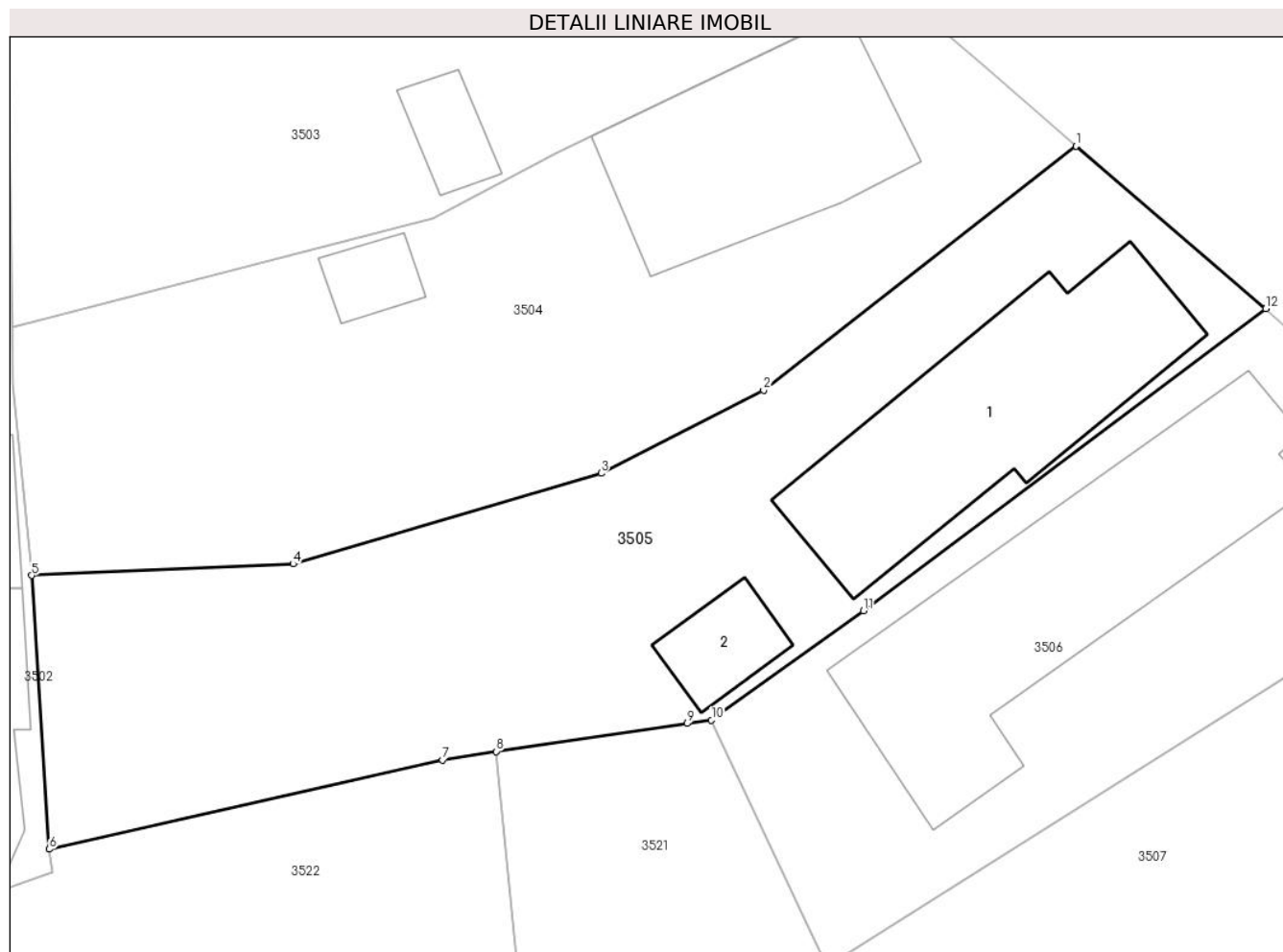
Inscrieri privind dezmembramintele dreptului de proprietate, drepturi reale de garanție și sarcini		Referințe
53119 / 08/09/2011		
Act Notarial nr. 2053, din 07/09/2011 emis de NP DURNESCU MIHAELA GABRIELA;		
C1	Intabulare, drept de UZUFRACT VIAGER, cota actuala 1/1 1) MINEA MARIA	A1, A1.1

Anexa Nr. 1 La Partea I

Teren

Nr cadastral	Suprafața (mp)*	Observații / Referințe
20356	Din acte: 660 Masurata: 641	

* Suprafața este determinată în planul de proiecție Stereo 70.



Date referitoare la teren

Crt	Categorie folosință	Intra vilan	Suprafața (mp)	Tarla	Parcelă	Nr. topo	Observații / Referințe
1	curți constructii	DA	420	6	250	-	
2	arabil	DA	221	6	249	-	

Date referitoare la construcții

Crt	Număr	Destinație construcție	Supraf. (mp)	Situație juridică	Observații / Referințe
A1.1	20356-C1	construcții de locuințe	123	Cu acte	Nr. niveluri:1; S. construita la sol:123 mp; LOCUINȚĂ
A1.2	20356-C2	construcții anexa	20	Cu acte	Nr. niveluri:1; S. construita la sol:20 mp; ANEXĂ

Lungime Segmente

1) Valorile lungimilor segmentelor sunt obținute din proiecție în plan.

Punct început	X / Y	Punct sfârșit	X / Y	Lungime segment (** (m))
1	578.609,314 367.510,457	2	578.595,072 367.499,321	18.078
2	578.595,072 367.499,321	3	578.587,661 367.495,539	8.321

Punct început	X / Y	Punct sfârşit	X / Y	Lungime segment (** (m)
3	578.587,661 367.495,539	4	578.573,613 367.491,404	14.644
4	578.573,613 367.491,404	5	578.561,695 367.490,877	11.93
5	578.561,695 367.490,877	6	578.562,504 367.478,396	12.508
6	578.562,504 367.478,396	7	578.580,428 367.482,45	18.377
7	578.580,428 367.482,45	8	578.582,886 367.482,848	2.49
8	578.582,886 367.482,848	9	578.591,582 367.484,121	8.789
9	578.591,582 367.484,121	10	578.592,696 367.484,28	1.126
10	578.592,696 367.484,28	11	578.599,623 367.489,257	8.529
11	578.599,623 367.489,257	12	578.617,976 367.503,041	22.954
12	578.617,976 367.503,041	1	578.609,314 367.510,457	11.403

** Lungimile segmentelor sunt determinate în planul de proiecție Stereo 70 și sunt rotunjite la 1 milimetru.

*** Distanța dintre puncte este formată din segmente cumulate ce sunt mai mici decât valoarea 1 milimetru.

**DATE DESPRE IMOBILUL NR. 3506**

Oficiul de Cadastru și Publicitate Imobiliară PRAHOVA
Biroul de Cadastru și Publicitate Imobiliară Ploiești

A. Partea I. Descrierea imobilului

TEREN Intravilan

Adresa: Loc. Predesti, Str Rapsodiei, Nr. 14, Jud. Prahova

Nr. Crt	Nr cadastral Nr. topografic	Suprafața* (mp)	Observații / Referințe
A1		Din acte: 479 Masurata: 460	Sector cadastral:53 Teren imprejmuit;

Construcții

Crt	Nr cadastral Nr. topografic	Adresa	Observații / Referințe
A1.1		Loc. Predesti, Str Rapsodiei, Nr. 14, Jud. Prahova	Nr. niveluri:1; S. construita la sol:154 mp; LOCUINȚĂ

B. Partea II. Proprietari și acte

Inscrieri privitoare la dreptul de proprietate și alte drepturi reale		Referințe
/		
Act Administrativ nr. 68220, din 09/04/1997 emis de COMISIA JUDEȚEANĂ PRAHOVA;		
B1	Intabulare, drept de PROPRIETATE, dobandit prin Reconstituire, cota actuala 1/1 1) ENE ION 2) ENE GHEORGHE 3) ENE ALEXANDRINA	A1
Act Normativ nr. 7, din 13/03/1996 emis de PARLAMENTUL ROMÂNIEI;		
B2	Intabulare, drept de PROPRIETATE, dobandit prin Lege, cota actuala 1/1 1) ENE ION 2) ENE GHEORGHE 3) ENE ALEXANDRINA	A1.1

C. Partea III. SARCINI .

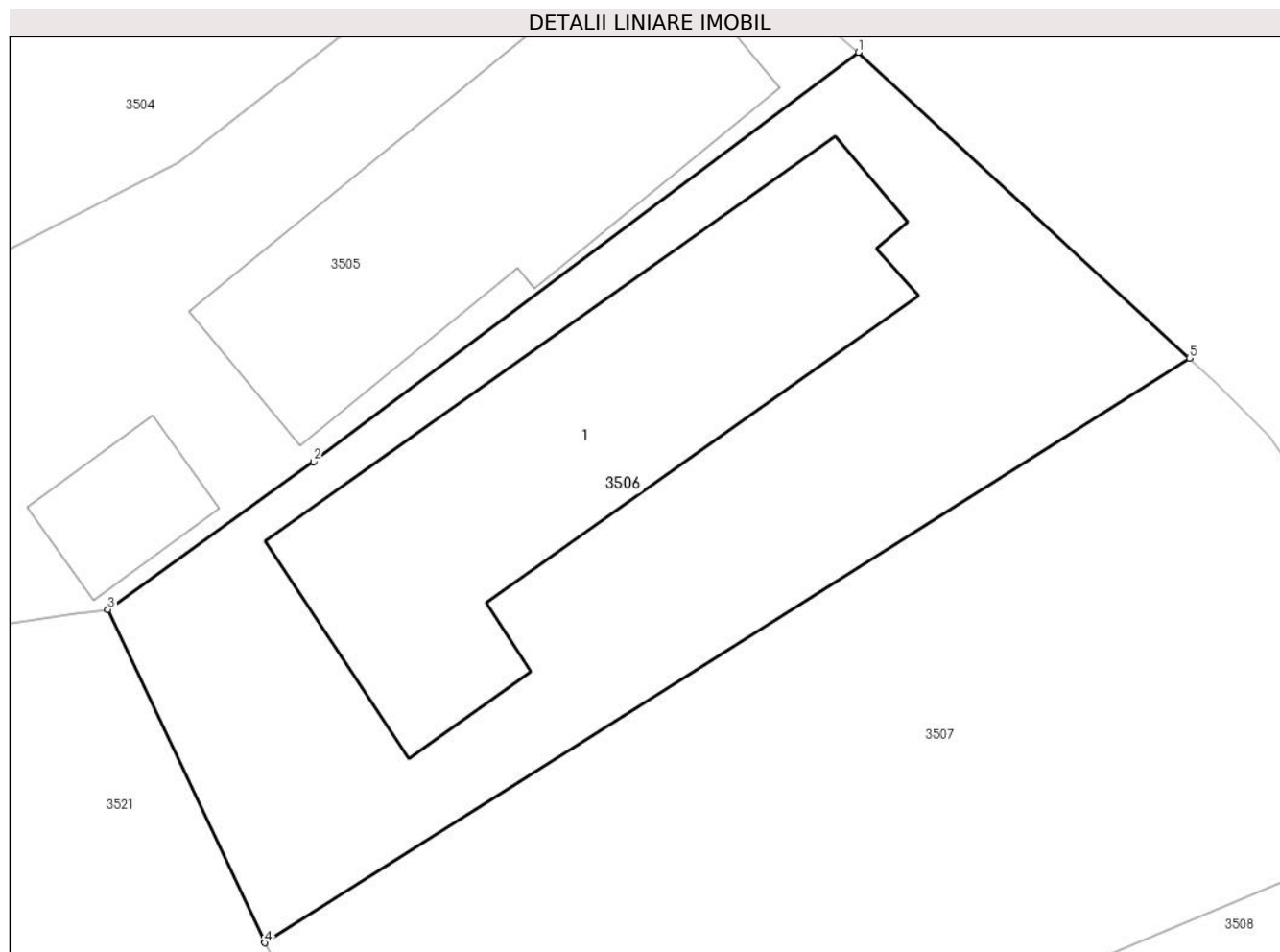
Inscrieri privind dezmembramintele dreptului de proprietate, drepturi reale de garanție și sarcini	Referințe
NU SUNT	

Anexa Nr. 1 La Partea I

Teren

Nr cadastral	Suprafața (mp)*	Observații / Referințe
	Din acte: 479 Masurata: 460	

* Suprafața este determinată în planul de proiecție Stereo 70.



Date referitoare la teren

Crt	Categorie folosință	Intra vilan	Suprafața (mp)	Tarla	Parcelă	Nr. topo	Observații / Referințe
1	curți constructii	DA	460	6	251	-	

Date referitoare la construcții

Crt	Număr	Destinație construcție	Supraf. (mp)	Situație juridică	Observații / Referințe
A1.1		construcții de locuințe	154	Cu acte	Nr. niveluri:1; S. construita la sol:154 mp; LOCUINȚĂ

Lungime Segmente

1) Valorile lungimilor segmentelor sunt obținute din proiecție în plan.

Punct început	X / Y	Punct sfârșit	X / Y	Lungime segment (** (m)
1	578.617,976 367.503,041	2	578.599,623 367.489,257	22.954
2	578.599,623 367.489,257	3	578.592,696 367.484,28	8.529
3	578.592,696 367.484,28	4	578.597,984 367.473,053	12.41

Punct început	X / Y	Punct sfârșit	X / Y	Lungime segment (** (m)
4	578.597,984 367.473,053	5	578.629,12 367.492,74	36.838
5	578.629,12 367.492,74	1	578.617,976 367.503,041	15.175

** Lungimile segmentelor sunt determinate în planul de proiecție Stereo 70 și sunt rotunjite la 1 milimetru.

*** Distanța dintre puncte este formată din segmente cumulate ce sunt mai mici decât valoarea 1 milimetru.

**DATE DESPRE IMOBILUL NR. 3507**

Oficiul de Cadastru și Publicitate Imobiliară PRAHOVA
Biroul de Cadastru și Publicitate Imobiliară Ploiești

A. Partea I. Descrierea imobilului

TEREN Intravilan

Adresa: Loc. Predesti, Str Rapsodiei, Nr. 16, Jud. Prahova

Nr. Crt	Nr cadastral Nr. topografic	Suprafața* (mp)	Observații / Referințe
A1		564	Sector cadastral:53 Teren imprejmuit;

B. Partea II. Proprietari și acte

Inscrieri privitoare la dreptul de proprietate și alte drepturi reale	Referințe
/	
Act Notarial nr. 2195, din 28/07/2017 emis de NP IONESCU DIANA CRISTINA;	
B1	A1
Intabulare, drept de PROPRIETATE Partaj voluntar, dobandit prin lesire Din Indiviziune, cota actuala 1/1 1) ENACHE PUIU	

C. Partea III. SARCINI .

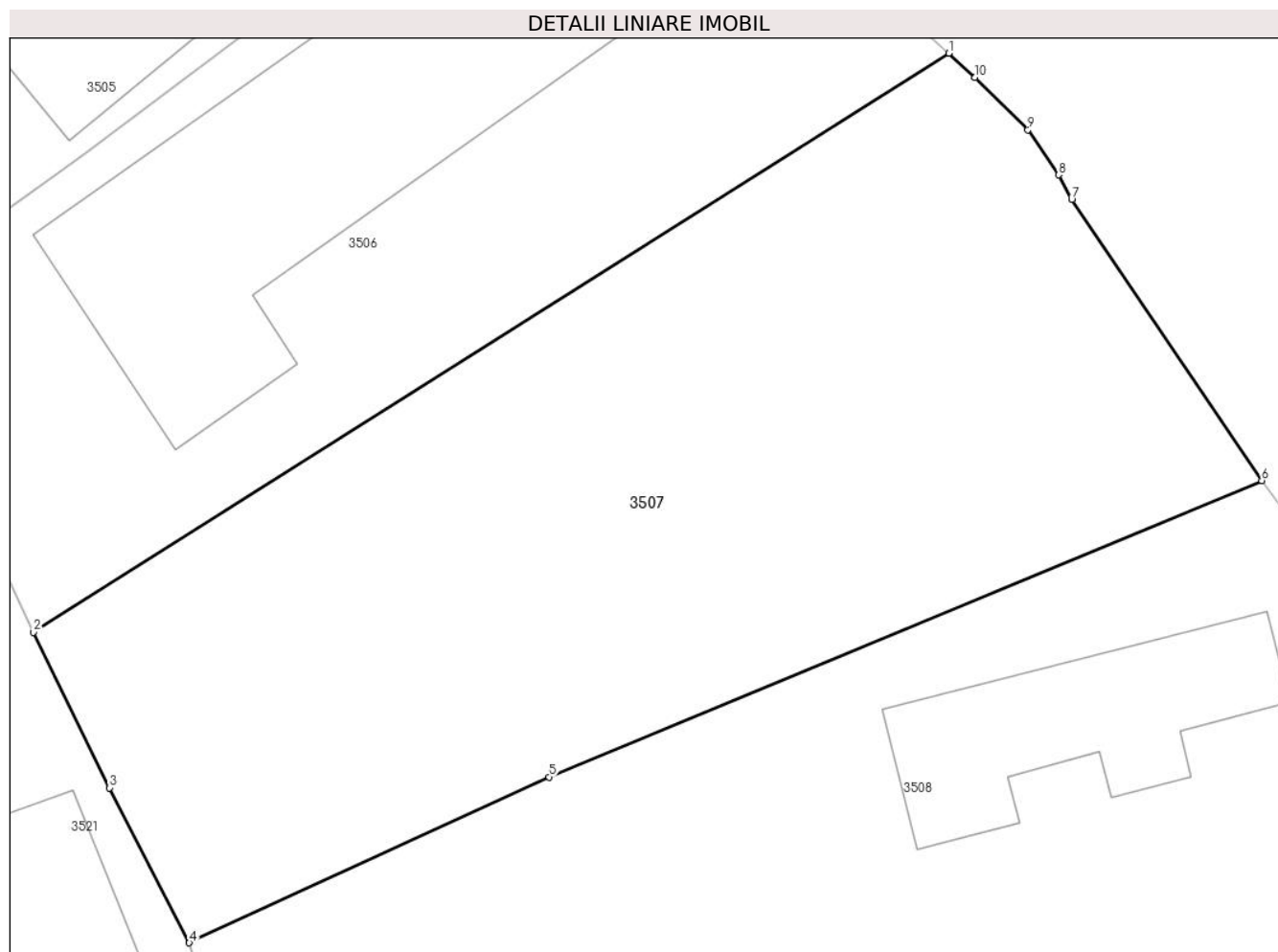
Inscrieri privind dezmembramintele dreptului de proprietate, drepturi reale de garanție și sarcini	Referințe
NU SUNT	

Anexa Nr. 1 La Partea I

Teren

Nr cadastral	Suprafața (mp)*	Observații / Referințe
	564	

* Suprafața este determinată în planul de proiecție Stereo 70.



Date referitoare la teren

Crt	Categorie folosință	Intravilan	Suprafața (mp)	Tarla	Parcelă	Nr. topo	Observații / Referințe
1	arabil	DA	564	6	253,254,255	-	

Lungime Segmente

1) Valorile lungimilor segmentelor sunt obținute din proiecție în plan.

Punct început	X / Y	Punct sfârșit	X / Y	Lungime segment (** (m)
1	578.629,12 367.492,74	2	578.597,984 367.473,053	36.838
2	578.597,984 367.473,053	3	578.600,57 367.467,769	5.883
3	578.600,57 367.467,769	4	578.603,281 367.462,502	5.923
4	578.603,281 367.462,502	5	578.615,52 367.468,137	13.474
5	578.615,52 367.468,137	6	578.639,761 367.478,215	26.253

Punct început	X / Y	Punct sfârșit	X / Y	Lungime segment (** (m)
6	578.639,761 367.478,215	7	578.633,298 367.487,76	11.528
7	578.633,298 367.487,76	8	578.632,846 367.488,603	0.956
8	578.632,846 367.488,603	9	578.631,809 367.490,137	1.852
9	578.631,809 367.490,137	10	578.630,011 367.491,916	2.529
10	578.630,011 367.491,916	1	578.629,12 367.492,74	1.214

** Lungimile segmentelor sunt determinate în planul de proiecție Stereo 70 și sunt rotunjite la 1 milimetru.

*** Distanța dintre puncte este formată din segmente cumulate ce sunt mai mici decât valoarea 1 milimetru.

**DATE DESPRE IMOBILUL NR. 3508**

Oficiul de Cadastru și Publicitate Imobiliară PRAHOVA
Biroul de Cadastru și Publicitate Imobiliară Ploiești

A. Partea I. Descrierea imobilului

TEREN Intravilan

Adresa: Loc. Predesti, Str Rapsodiei, Nr. 18, Jud. Prahova

Nr. Crt	Nr cadastral Nr. topografic	Suprafața* (mp)	Observații / Referințe
A1		805	Sector cadastral:53 Teren imprejmuit;

Construcții

Crt	Nr cadastral Nr. topografic	Adresa	Observații / Referințe
A1.1		Loc. Predesti, Str Rapsodiei, Nr. 18, Jud. Prahova	Nr. niveluri:1; S. construita la sol:54 mp; LOCUINȚĂ

B. Partea II. Proprietari și acte

Inscrieri privitoare la dreptul de proprietate și alte drepturi reale		Referințe
/		
Act Administrativ nr. 5443, din 20/07/1993 emis de COMISIA JUDEȚEANĂ PRAHOVA;		
B1	Intabulare, drept de PROPRIETATE, dobandit prin Reconstituire, cota actuala 1/1 1) APOSTOL STOICA	A1
Act Normativ nr. 7, din 13/03/1996 emis de PARLAMENTUL ROMÂNIEI;		
B2	Intabulare, drept de PROPRIETATE, dobandit prin Lege, cota actuala 1/1 1) APOSTOL STOICA	A1.1

C. Partea III. SARCINI .

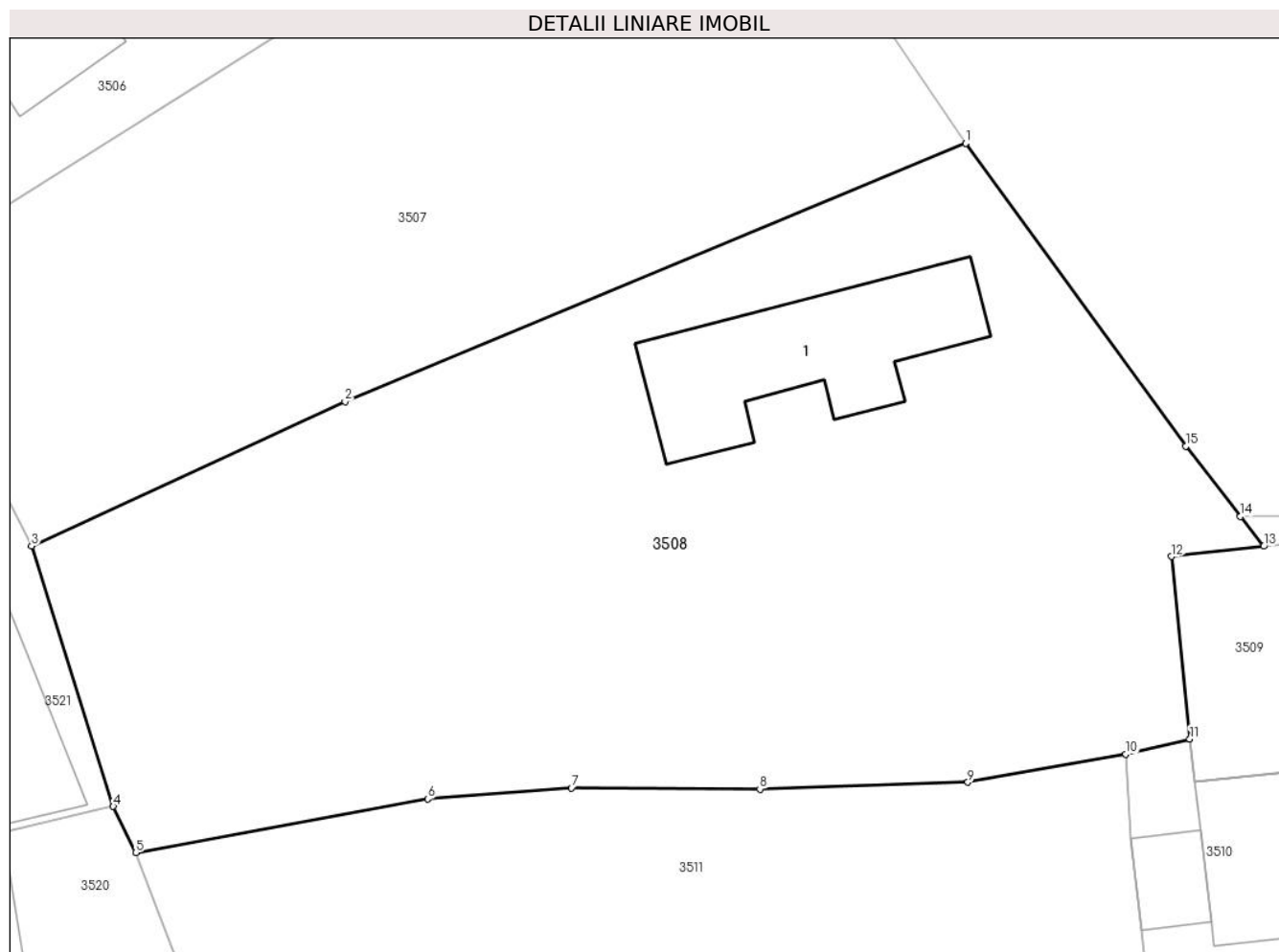
Inscrieri privind dezmembramintele dreptului de proprietate, drepturi reale de garanție și sarcini	Referințe
NU SUNT	

Anexa Nr. 1 La Partea I

Teren

Nr cadastral	Suprafața (mp)*	Observații / Referințe
	805	

* Suprafața este determinată în planul de proiecție Stereo 70.



Date referitoare la teren

Crt	Categorie folosință	Intravilan	Suprafața (mp)	Tarla	Parcelă	Nr. topo	Observații / Referințe
1	curți constructii	DA	194	6	256	-	
2	arabil	DA	611	6	257	-	

Date referitoare la construcții

Crt	Număr	Destinație construcție	Supraf. (mp)	Situație juridică	Observații / Referințe
A1.1		construcții de locuințe	54	Cu acte	Nr. niveluri:1; S. construita la sol:54 mp; LOCUINȚĂ

Lungime Segmente

1) Valorile lungimilor segmentelor sunt obținute din proiecție în plan.

Punct început	X / Y	Punct sfârșit	X / Y	Lungime segment (** (m)
1	578.639,761 367.478,215	2	578.615,52 367.468,137	26.253
2	578.615,52 367.468,137	3	578.603,281 367.462,502	13.474
3	578.603,281 367.462,502	4	578.606,47 367.452,344	10.648

Punct început	X / Y	Punct sfârșit	X / Y	Lungime segment (** (m)
4	578.606,47 367.452,344	5	578.607,348 367.450,537	2.009
5	578.607,348 367.450,537	6	578.618,752 367.452,628	11.594
6	578.618,752 367.452,628	7	578.624,358 367.453,064	5.623
7	578.624,358 367.453,064	8	578.631,721 367.453,019	7.363
8	578.631,721 367.453,019	9	578.639,846 367.453,285	8.129
9	578.639,846 367.453,285	10	578.646,015 367.454,38	6.265
10	578.646,015 367.454,38	11	578.648,508 367.454,974	2.563
11	578.648,508 367.454,974	12	578.647,801 367.462,097	7.158
12	578.647,801 367.462,097	13	578.651,399 367.462,492	3.62
13	578.651,399 367.462,492	14	578.650,49 367.463,66	1.48
14	578.650,49 367.463,66	15	578.648,354 367.466,401	3.475
15	578.648,354 367.466,401	1	578.639,761 367.478,215	14.609

** Lungimile segmentelor sunt determinate în planul de proiecție Stereo 70 și sunt rotunjite la 1 milimetru.

*** Distanța dintre puncte este formată din segmente cumulate ce sunt mai mici decât valoarea 1 milimetru.

**DATE DESPRE IMOBILUL NR. 3509**

Oficiul de Cadastru și Publicitate Imobiliară PRAHOVA
Biroul de Cadastru și Publicitate Imobiliară Ploiești

A. Partea I. Descrierea imobilului

TEREN Intravilan

Adresa: Loc. Predesti, Str Zefirului, Nr. 59, Jud. Prahova

Nr. Crt	Nr cadastral Nr. topografic	Suprafața* (mp)	Observații / Referințe
A1	21995	Din acte: 100 Masurata: 107	Sector cadastral:53 Teren imprejmuit;

Construcții

Crt	Nr cadastral Nr. topografic	Adresa	Observații / Referințe
A1.1	21995-C1	Loc. Predesti, Str Zefirului, Nr. 59, Jud. Prahova	Nr. niveluri:1; S. construita la sol:78 mp; Magazin (P), Sup. constr. desfașurată=78 mp, Nr. niveluri =1, Anul construirii 1967.

B. Partea II. Proprietari și acte

Inscrieri privitoare la dreptul de proprietate și alte drepturi reale		Referințe
1980 / 07/01/2021		
Act Administrativ nr. 113949, din 02/11/2020 emis de OCPI PRAHOVA;		
B3	se indreaptă eroarea materială strecurată în cuprinsul prezentei carti funciare în sensul că destinația corectă a construcției C1 este "construcții administrative și social culturale "	A1, A1.1
95132 / 26/06/2024		
Act Notarial nr. 913, din 25/06/2024 emis de NP MIHĂILESCU ANA-MARIA-LARISA;		
B4	Intabulare, drept de PROPRIETATEcumpărare ca bun propriu, dobandit prin Conventie, cota actuala 1/1 1) DUMITRU VICTOR	A1
B5	Intabulare, drept de PROPRIETATEcumpărare ca bun propriu, dobandit prin Conventie, cota actuala 1/1 1) DUMITRU VICTOR	A1.1

C. Partea III. SARCINI .

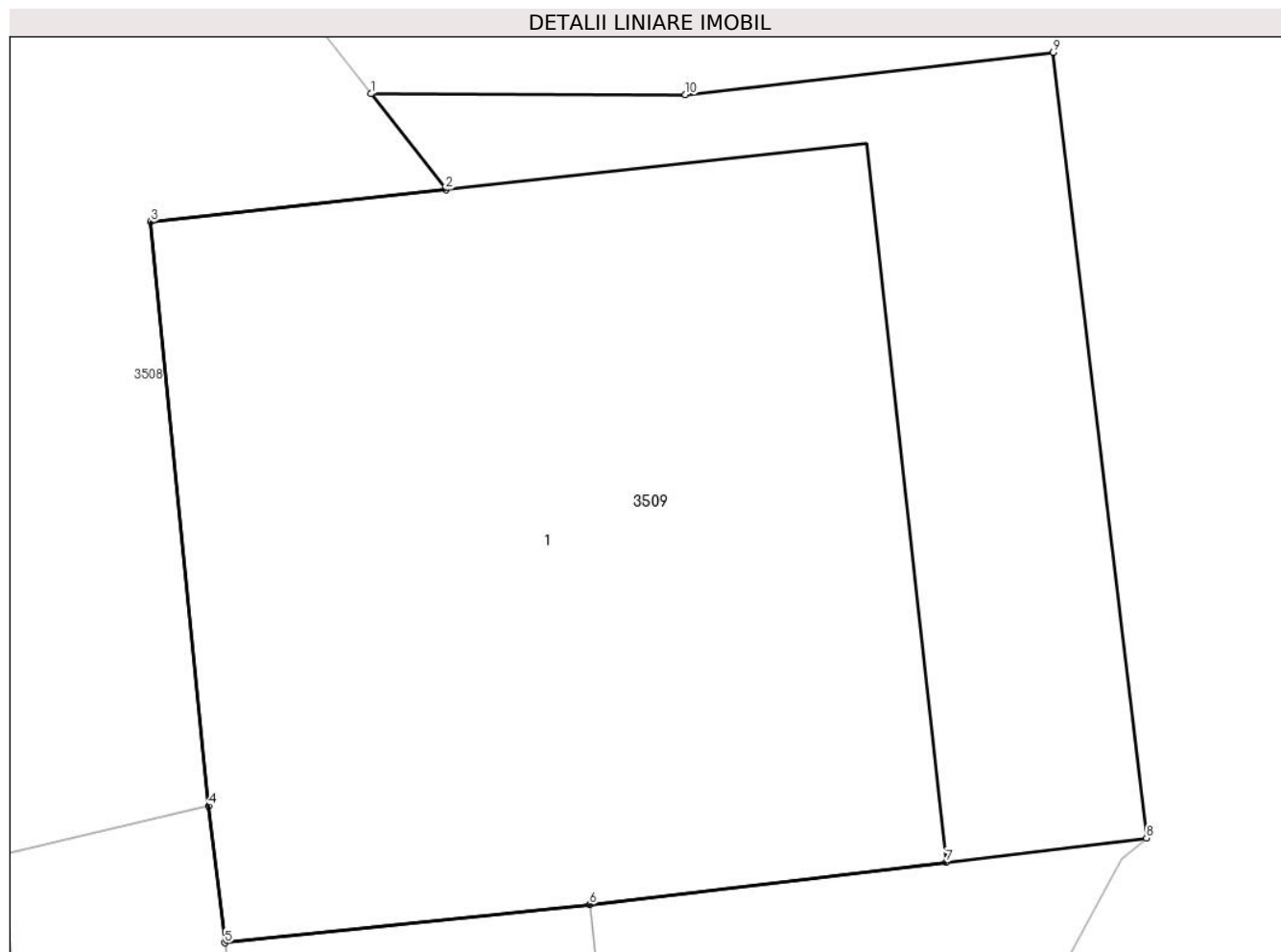
Inscrieri privind dezmembramintele dreptului de proprietate, drepturi reale de garanție și sarcini	Referințe
NU SUNT	

Anexa Nr. 1 La Partea I

Teren

Nr cadastral	Suprafața (mp)*	Observații / Referințe
21995	Din acte: 100 Masurata: 107	

* Suprafața este determinată în planul de proiecție Stereo 70.



Date referitoare la teren

Crt	Categorie folosință	Intra vilan	Suprafața (mp)	Tarla	Parcelă	Nr. topo	Observații / Referințe
1	curți constructii	DA	107	6	257/1	-	

Date referitoare la construcții

Crt	Număr	Destinație construcție	Supraf. (mp)	Situație juridică	Observații / Referințe
A1.1	21995-C1	construcții administrative și social culturale	78	Cu acte	Nr. niveluri:1; S. construita la sol:78 mp; Magazin (P), Sup. constr. desfașurată=78 mp, Nr. niveluri =1, Anul construirii 1967.

Lungime Segmente

1) Valorile lungimilor segmentelor sunt obținute din proiecție în plan.

Punct început	X / Y	Punct sfârșit	X / Y	Lungime segment (** (m)
1	578.650,49 367.463,66	2	578.651,399 367.462,492	1.48
2	578.651,399 367.462,492	3	578.647,801 367.462,097	3.62
3	578.647,801 367.462,097	4	578.648,508 367.454,974	7.158

Punct început	X / Y	Punct sfârșit	X / Y	Lungime segment (** (m)
4	578.648,508 367.454,974	5	578.648,702 367.453,306	1.679
5	578.648,702 367.453,306	6	578.653,154 367.453,774	4.477
6	578.653,154 367.453,774	7	578.657,499 367.454,289	4.375
7	578.657,499 367.454,289	8	578.659,944 367.454,584	2.462
8	578.659,944 367.454,584	9	578.658,808 367.464,164	9.647
9	578.658,808 367.464,164	10	578.654,321 367.463,646	4.517
10	578.654,321 367.463,646	1	578.650,49 367.463,66	3.831

** Lungimile segmentelor sunt determinate în planul de proiecție Stereo 70 și sunt rotunjite la 1 milimetru.

*** Distanța dintre puncte este formată din segmente cumulate ce sunt mai mici decât valoarea 1 milimetru.

**DATE DESPRE IMOBILUL NR. 3510**

Oficiul de Cadastru și Publicitate Imobiliară PRAHOVA
Biroul de Cadastru și Publicitate Imobiliară Ploiești

A. Partea I. Descrierea imobilului

TEREN Intravilan

Adresa: Loc. Predesti, Str Zefirului, Nr. 57, Jud. Prahova

Nr. Crt	Nr cadastral Nr. topografic	Suprafața* (mp)	Observații / Referințe
A1	20732	89	Sector cadastral:53 Teren imprejmuit; Domeniul public

Construcții

Crt	Nr cadastral Nr. topografic	Adresa	Observații / Referințe
A1.1	20732-C1	Loc. Predesti, Str Zefirului, Nr. 57, Jud. Prahova	Nr. niveluri:1; S. construita la sol:29 mp; DISPENSAR ; EDIFICAT IN ANUL 1994 .
A1.2	20732-C2	Loc. Predesti, Str Zefirului, Nr. 57, Jud. Prahova	Nr. niveluri:1; S. construita la sol:10 mp; ANEXA ; EDIFICATA IN ANUL 1994 .

B. Partea II. Proprietari și acte

Inscrieri privitoare la dreptul de proprietate și alte drepturi reale		Referințe
100922 / 05/10/2015		
Act Administrativ nr. 22, din 12/08/2015 emis de CONSILIUL LOCAL TINOSU (act administrativ nr. 2776/27-08-2015 emis de PRIMARIA COMUNEI TINOSU);		
B1	Inscrierea provizorie, drept de PROPRIETATE, dobandit prin Lege, cota actuala 1/1 1) COMUNA TINOSU, CIF:2843060, (domeniu public)	A1, A1.1, A1.2

C. Partea III. SARCINI .

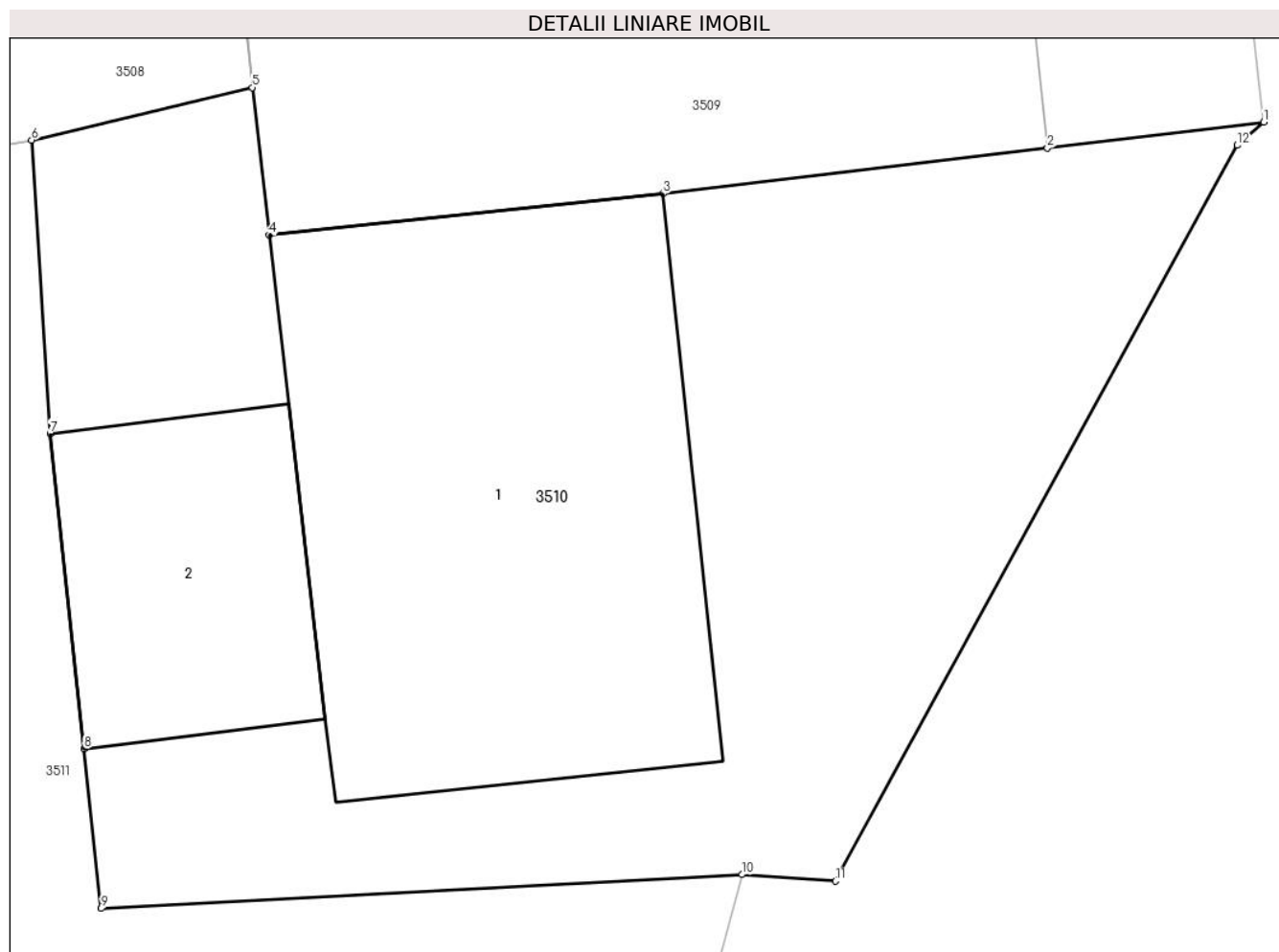
Inscrieri privind dezmembramintele dreptului de proprietate, drepturi reale de garanție și sarcini	Referințe
NU SUNT	

Anexa Nr. 1 La Partea I

Teren

Nr cadastral	Suprafața (mp)*	Observații / Referințe
20732	89	Domeniul public

* Suprafața este determinată în planul de proiecție Stereo 70.



Date referitoare la teren

Crt	Categorie folosință	Intra vilan	Suprafața (mp)	Tarla	Parcelă	Nr. topo	Observații / Referințe
1	curți constructii	DA	89	6	CC 257/1	-	

Date referitoare la construcții

Crt	Număr	Destinație construcție	Supraf. (mp)	Situație juridică	Observații / Referințe
A1.1	20732-C1	construcții administrative și social culturale	29	Cu acte	Nr. niveluri:1; S. construită la sol:29 mp; DISPENSAR ; EDIFICAT ÎN ANUL 1994 .
A1.2	20732-C2	construcții anexa	10	Cu acte	Nr. niveluri:1; S. construită la sol:10 mp; ANEXA ; EDIFICATA ÎN ANUL 1994 .

Lungime Segmente

1) Valorile lungimilor segmentelor sunt obținute din proiecție în plan.

Punct început	X / Y	Punct sfârșit	X / Y	Lungime segment (** (m)
1	578.659,944 367.454,584	2	578.657,499 367.454,289	2.462
2	578.657,499 367.454,289	3	578.653,154 367.453,774	4.375

Punct început	X / Y	Punct sfârşit	X / Y	Lungime segment (** (m)
3	578.653,154 367.453,774	4	578.648,702 367.453,306	4.477
4	578.648,702 367.453,306	5	578.648,508 367.454,974	1.679
5	578.648,508 367.454,974	6	578.646,015 367.454,38	2.563
6	578.646,015 367.454,38	7	578.646,225 367.451,066	3.321
7	578.646,225 367.451,066	8	578.646,608 367.447,503	3.584
8	578.646,608 367.447,503	9	578.646,802 367.445,699	1.814
9	578.646,802 367.445,699	10	578.654,044 367.446,082	7.252
10	578.654,044 367.446,082	11	578.655,104 367.446,009	1.063
11	578.655,104 367.446,009	12	578.659,644 367.454,321	9.471
12	578.659,644 367.454,321	1	578.659,944 367.454,584	0.399

** Lungimile segmentelor sunt determinate în planul de proiecție Stereo 70 și sunt rotunjite la 1 milimetru.

*** Distanța dintre puncte este formată din segmente cumulate ce sunt mai mici decât valoarea 1 milimetru.

**DATE DESPRE IMOBILUL NR. 3511**

Oficiul de Cadastru și Publicitate Imobiliară PRAHOVA
Biroul de Cadastru și Publicitate Imobiliară Ploiești

A. Partea I. Descrierea imobilului

TEREN Intravilan

Adresa: Loc. Predesti, Str Zefirului , Nr. 55, Jud. Prahova

Nr. Crt	Nr cadastral Nr. topografic	Suprafața* (mp)	Observații / Referințe
A1	22092	788	Sector cadastral:53 Teren împrejmuit;

B. Partea II. Proprietari și acte

Inscrieri privitoare la dreptul de proprietate și alte drepturi reale		Referințe
134436 / 24/09/2021		
Act Notarial nr. 117, din 21/09/2021 emis de NP DOBRE STELORIAN DANIEL;		
B3	Intabulare, drept de PROPRIETATEcumpărare ca bun propriu, dobandit prin Conventie, cota actuala 1/1 1) MATEI DANIEL-SIMION	A1
193124 / 20/12/2023		
Act Administrativ nr. 12, din 14/07/2022 emis de PRIMĂRIA COMUNEI TINOSU;		
B5	se notează faptul că pe terenul înscris în prezenta carte funciară urmează a se executa lucrări de construire locuniță P+M,garaj și împrejmuire teren, precum și radierea construcțiilor C1 și C2 în baza autorizației de construire nr.12/14.07.2022 emisă de Primăria Comunei Tinosu	A1

C. Partea III. SARCINI .

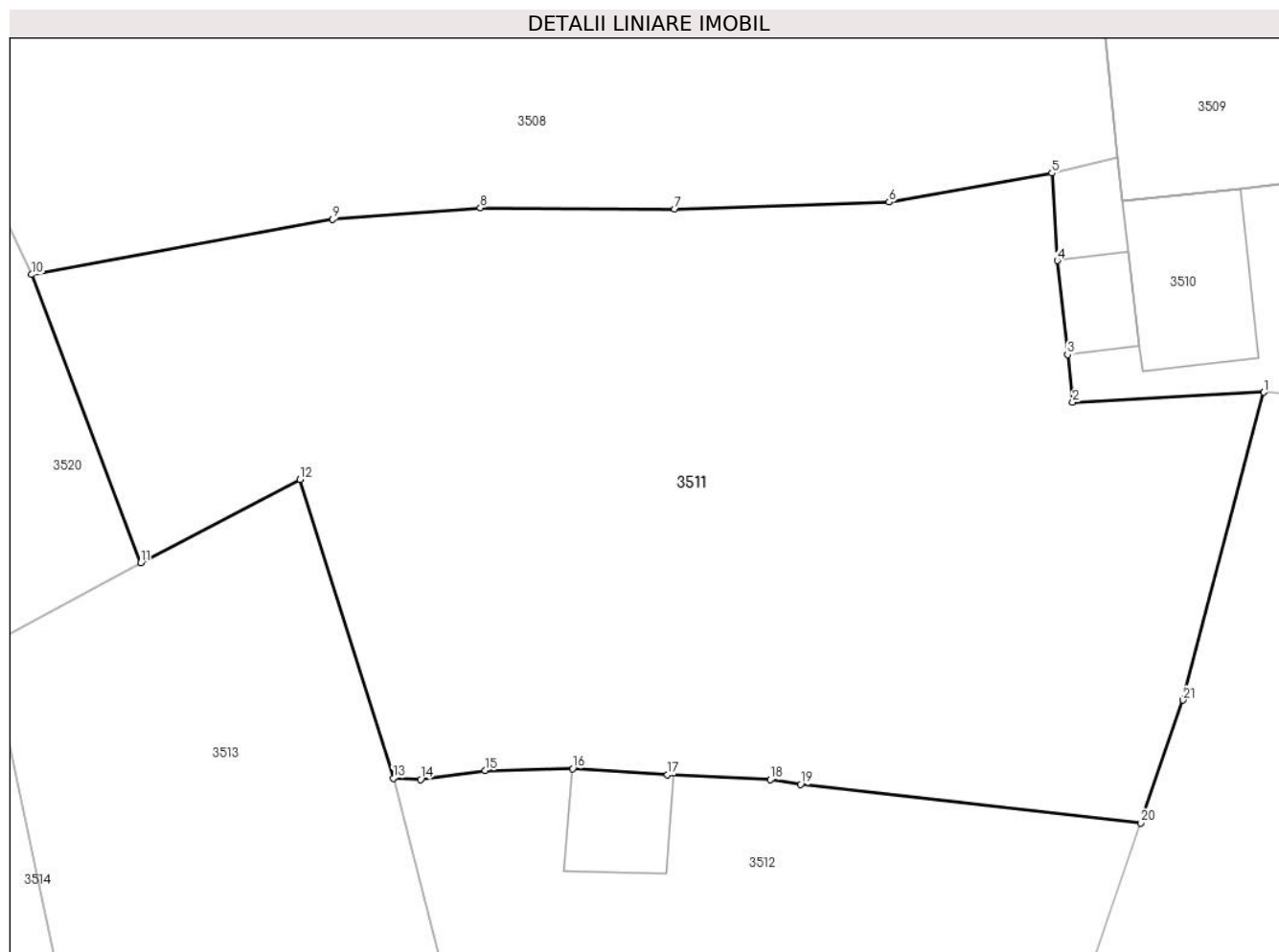
Inscrieri privind dezmembramintele dreptului de proprietate, drepturi reale de garanție și sarcini	Referințe
NU SUNT	

Anexa Nr. 1 La Partea I

Teren

Nr cadastral	Suprafața (mp)*	Observații / Referințe
22092	788	

* Suprafața este determinată în planul de proiecție Stereo 70.



Date referitoare la teren

Crt	Categorie folosință	Intravilan	Suprafața (mp)	Tarla	Parcelă	Nr. topo	Observații / Referințe
1	curți constructii	DA	440	6	273	-	
2	arabil	DA	348	6	271,272	-	

Lungime Segmente

1) Valorile lungimilor segmentelor sunt obținute din proiecție în plan.

Punct început	X / Y	Punct sfârșit	X / Y	Lungime segment (** (m)
1	578.654,044 367.446,082	2	578.646,802 367.445,699	7.252
3	578.646,608 367.447,503	4	578.646,225 367.451,066	3.584
5	578.646,015 367.454,38	6	578.639,846 367.453,285	6.265
7	578.631,721 367.453,019	8	578.624,358 367.453,064	7.363

Punct început	X / Y	Punct sfârșit	X / Y	Lungime segment (** (m)
2	578.646,802 367.445,699	3	578.646,608 367.447,503	1.814
4	578.646,225 367.451,066	5	578.646,015 367.454,38	3.321
6	578.639,846 367.453,285	7	578.631,721 367.453,019	8.129
8	578.624,358 367.453,064	9	578.618,752 367.452,628	5.623

Punct început	X / Y	Punct sfârșit	X / Y	Lungime segment (** (m)
9	578.618,752 367.452,628	10	578.607,348 367.450,537	11.594
11	578.611,482 367.439,622	12	578.617,516 367.442,777	6.809
13	578.621,056 367.431,466	14	578.622,085 367.431,417	1.03
15	578.624,539 367.431,757	16	578.627,845 367.431,829	3.307
17	578.631,444 367.431,599	18	578.635,34 367.431,409	3.901
19	578.636,496 367.431,23	20	578.649,389 367.429,772	12.975
21	578.650,987 367.434,421	1	578.654,044 367.446,082	12.055

Punct început	X / Y	Punct sfârșit	X / Y	Lungime segment (** (m)
10	578.607,348 367.450,537	11	578.611,482 367.439,622	11.672
12	578.617,516 367.442,777	13	578.621,056 367.431,466	11.852
14	578.622,085 367.431,417	15	578.624,539 367.431,757	2.477
16	578.627,845 367.431,829	17	578.631,444 367.431,599	3.606
18	578.635,34 367.431,409	19	578.636,496 367.431,23	1.17
20	578.649,389 367.429,772	21	578.650,987 367.434,421	4.916

** Lungimile segmentelor sunt determinate în planul de proiecție Stereo 70 și sunt rotunjite la 1 milimetru.

*** Distanța dintre puncte este formată din segmente cumulate ce sunt mai mici decât valoarea 1 milimetru.

**DATE DESPRE IMOBILUL NR. 3512**

Oficiul de Cadastru și Publicitate Imobiliară PRAHOVA
Biroul de Cadastru și Publicitate Imobiliară Ploiești

A. Partea I. Descrierea imobilului

TEREN Intravilan

Adresa: Loc. Predesti, Str Zefirului, Nr. 53, Jud. Prahova

Nr. Crt	Nr cadastral Nr. topografic	Suprafața* (mp)	Observații / Referințe
A1		564	Sector cadastral:53 Teren imprejmuit;

Construcții

Crt	Nr cadastral Nr. topografic	Adresa	Observații / Referințe
A1.1		Loc. Predesti, Str Zefirului, Nr. 53, Jud. Prahova	Nr. niveluri:1; S. construita la sol:130 mp; LOCUINȚĂ
A1.2		Loc. Predesti, Str Zefirului, Nr. 53, Jud. Prahova	Nr. niveluri:1; S. construita la sol:15 mp; ANEXĂ

B. Partea II. Proprietari și acte

Inscrieri privitoare la dreptul de proprietate și alte drepturi reale		Referințe
/		
Act Administrativ nr. 4721, din 30/09/2024 emis de PRIMĂRIA COMUNEI TINOSU;		
B1	Inscrierea posesiei, drept de PROPRIETATE, dobandit prin Constituire, cota actuala 1/1 1) MATEI GHEORGHE	A1
Act Notarial nr. 10408, din 20/12/1979 emis de NOTARIATUL DE STAT JUDEȚEAN PRAHOVA;		
B2	Intabulare, drept de PROPRIETATE, dobandit prin Conventie, cota actuala 1/1 1) MATEI GHEORGHE	A1.1
Act Normativ nr. 7, din 13/03/1996 emis de PARLAMENTUL ROMÂNIEI;		
B3	Intabulare, drept de PROPRIETATE, dobandit prin Lege, cota actuala 1/1 1) MATEI GHEORGHE	A1.2

C. Partea III. SARCINI .

Inscrieri privind dezmembramintele dreptului de proprietate, drepturi reale de garanție și sarcini	Referințe
NU SUNT	

Anexa Nr. 1 La Partea I

Teren

Nr cadastral	Suprafața (mp)*	Observații / Referințe
	564	

* Suprafața este determinată în planul de proiecție Stereo 70.



Date referitoare la teren

Crt	Categorie folosință	Intravilan	Suprafața (mp)	Tarla	Parcelă	Nr. topo	Observații / Referințe
1	curți constructii	DA	564	6	275	-	

Date referitoare la construcții

Crt	Număr	Destinație construcție	Supraf. (mp)	Situație juridică	Observații / Referințe
A1.1		construcții de locuințe	130	Cu acte	Nr. niveluri:1; S. construită la sol:130 mp; LOCUINȚĂ
A1.2		construcții anexa	15	Cu acte	Nr. niveluri:1; S. construită la sol:15 mp; ANEXĂ

Lungime Segmente

1) Valorile lungimilor segmentelor sunt obținute din proiecție în plan.

Punct început	X / Y	Punct sfârșit	X / Y	Lungime segment (** (m)
1	578.649,389 367.429,772	2	578.636,496 367.431,23	12.975
2	578.636,496 367.431,23	3	578.635,34 367.431,409	1.17
3	578.635,34 367.431,409	4	578.631,444 367.431,599	3.901

Punct început	X / Y	Punct sfârșit	X / Y	Lungime segment (** (m)
4	578.631,444 367.431,599	5	578.627,845 367.431,829	3.606
5	578.627,845 367.431,829	6	578.624,539 367.431,757	3.307
6	578.624,539 367.431,757	7	578.622,085 367.431,417	2.477
7	578.622,085 367.431,417	8	578.621,056 367.431,466	1.03
8	578.621,056 367.431,466	9	578.622,891 367.424,294	7.403
9	578.622,891 367.424,294	10	578.625,904 367.414,207	10.527
10	578.625,904 367.414,207	11	578.626,37 367.414,18	0.467
11	578.626,37 367.414,18	12	578.627,874 367.407,83	6.526
12	578.627,874 367.407,83	13	578.628,885 367.407,967	1.02
13	578.628,885 367.407,967	14	578.633,513 367.395,436	13.358
14	578.633,513 367.395,436	15	578.637,279 367.401,664	7.279
15	578.637,279 367.401,664	16	578.641,433 367.409,508	8.876
16	578.641,433 367.409,508	17	578.645,674 367.419,1	10.487
17	578.645,674 367.419,1	1	578.649,389 367.429,772	11.301

** Lungimile segmentelor sunt determinate în planul de proiecție Stereo 70 și sunt rotunjite la 1 milimetru.

*** Distanța dintre puncte este formată din segmente cumulate ce sunt mai mici decât valoarea 1 milimetru.

**DATE DESPRE IMOBILUL NR. 3513**

Oficiul de Cadastru și Publicitate Imobiliară PRAHOVA
Biroul de Cadastru și Publicitate Imobiliară Ploiești

A. Partea I. Descrierea imobilului

TEREN Intravilan

Adresa: Loc. Predesti, Str Zefirului , Nr. 51, Jud. Prahova

Nr. Crt	Nr cadastral Nr. topografic	Suprafața* (mp)	Observații / Referințe
A1		761	Sector cadastral:53 Teren imprejmuit;

Construcții

Crt	Nr cadastral Nr. topografic	Adresa	Observații / Referințe
A1.1		Loc. Predesti, Str Zefirului , Nr. 51, Jud. Prahova	Nr. niveluri:1; S. construita la sol:79 mp; LOCUINȚĂ
A1.2		Loc. Predesti, Str Zefirului , Nr. 51, Jud. Prahova	Nr. niveluri:1; S. construita la sol:35 mp; LOCUINȚĂ
A1.3		Loc. Predesti, Str Zefirului , Nr. 51, Jud. Prahova	Nr. niveluri:1; S. construita la sol:48 mp; LOCUINȚĂ
A1.4		Loc. Predesti, Str Zefirului , Nr. 51, Jud. Prahova	Nr. niveluri:1; S. construita la sol:15 mp; ANEXĂ

B. Partea II. Proprietari și acte

Inscrieri privitoare la dreptul de proprietate și alte drepturi reale	Referințe
/	
Act Normativ nr. 7, din 13/03/1996 emis de PARLAMENTUL ROMÂNIEI;	
B1	A1, A1.1, A1.2, A1.3, A1.4
Inscrierea provizorie, drept de PROPRIETATE, dobandit prin Lege, cota actuala 1/1	
1) NEIDENTIFICAT NEIDENTIFICAT	

C. Partea III. SARCINI .

Inscrieri privind dezmembramintele dreptului de proprietate, drepturi reale de garanție și sarcini	Referințe
NU SUNT	

Anexa Nr. 1 La Partea I

Teren

Nr cadastral	Suprafața (mp)*	Observații / Referințe
	761	

* Suprafața este determinată în planul de proiecție Stereo 70.



Date referitoare la teren

Crt	Categorie folosință	Intravilan	Suprafața (mp)	Tarla	Parcelă	Nr. topo	Observații / Referințe
1	curți constructii	DA	500	6	276	-	
2	arabil	DA	261	6	277	-	

Date referitoare la construcții

Crt	Număr	Destinație construcție	Supraf. (mp)	Situație juridică	Observații / Referințe
A1.1		construcții de locuințe	79	Cu acte	Nr. niveluri:1; S. construita la sol:79 mp; LOCUINȚĂ
A1.2		construcții de locuințe	35	Cu acte	Nr. niveluri:1; S. construita la sol:35 mp; LOCUINȚĂ
A1.3		construcții de locuințe	48	Cu acte	Nr. niveluri:1; S. construita la sol:48 mp; LOCUINȚĂ
A1.4		construcții anexa	15	Cu acte	Nr. niveluri:1; S. construita la sol:15 mp; ANEXĂ

Lungime Segmente

1) Valorile lungimilor segmentelor sunt obținute din proiecție în plan.

Punct început	X / Y	Punct sfârșit	X / Y	Lungime segment (** (m)
---------------	-------	---------------	-------	-------------------------

Punct început	X / Y	Punct sfârșit	X / Y	Lungime segment (** (m)
1	578.611,482 367.439,622	2	578.605,708 367.436,498	6.565
2	578.605,708 367.436,498	3	578.609,953 367.416,338	20.603
3	578.609,953 367.416,338	4	578.615,4 367.398,692	18.467
4	578.615,4 367.398,692	5	578.618,496 367.393,39	6.14
5	578.618,496 367.393,39	6	578.623,085 367.386,51	8.27
6	578.623,085 367.386,51	7	578.624,217 367.384,804	2.047
7	578.624,217 367.384,804	8	578.633,513 367.395,436	14.123
8	578.633,513 367.395,436	9	578.628,885 367.407,967	13.358
9	578.628,885 367.407,967	10	578.627,874 367.407,83	1.02
10	578.627,874 367.407,83	11	578.626,37 367.414,18	6.526
11	578.626,37 367.414,18	12	578.625,904 367.414,207	0.467
12	578.625,904 367.414,207	13	578.622,891 367.424,294	10.527
13	578.622,891 367.424,294	14	578.621,056 367.431,466	7.403
14	578.621,056 367.431,466	15	578.617,516 367.442,777	11.852
15	578.617,516 367.442,777	1	578.611,482 367.439,622	6.809

** Lungimile segmentelor sunt determinate în planul de proiecție Stereo 70 și sunt rotunjite la 1 milimetru.

*** Distanța dintre puncte este formată din segmente cumulate ce sunt mai mici decât valoarea 1 milimetru.

**DATE DESPRE IMOBILUL NR. 3514**

Oficiul de Cadastru și Publicitate Imobiliară PRAHOVA
Biroul de Cadastru și Publicitate Imobiliară Ploiești

A. Partea I. Descrierea imobilului

TEREN Intravilan

Adresa: Loc. Predesti, Str Zefirului, Nr. 49, Jud. Prahova

Nr. Crt	Nr cadastral Nr. topografic	Suprafața* (mp)	Observații / Referințe
A1	21991	Din acte: 1.443 Masurata: 1.076	Sector cadastral:53 Teren imprejmuit;

Construcții

Crt	Nr cadastral Nr. topografic	Adresa	Observații / Referințe
A1.1	21991-C1	Loc. Predesti, Str Zefirului , Nr. 49, Jud. Prahova	Nr. niveluri:1; S. construita la sol:135 mp; LOCUINTA PARTER+BECI, Suprafata utila beci=8mp.
A1.2	21991-C2	Loc. Predesti, Str Zefirului, Nr. 49, Jud. Prahova	Nr. niveluri:1; S. construita la sol:28 mp; ANEXĂ

B. Partea II. Proprietari și acte

Inscrieri privitoare la dreptul de proprietate și alte drepturi reale		Referințe
97790 / 24/09/2020		
Act Notarial nr. 18939, din 18/10/1994 emis de NOTARIATUL DE STAT PRAHOVA (act administrativ nr 3110 din 15.09.2020, emis de PRIMARIA TINOSU);		
B1	Intabulare, drept de PROPRIETATEcumparare ca bun propriu, dobandit prin Conventie, cota actuala 1/1 1) DOBRE MANUELA-RODICA	A1
B2	Intabulare, drept de PROPRIETATEcumparare ca bun propriu, dobandit prin Conventie, cota actuala 1/1 1) DOBRE MANUELA-RODICA	A1.1, A1.2

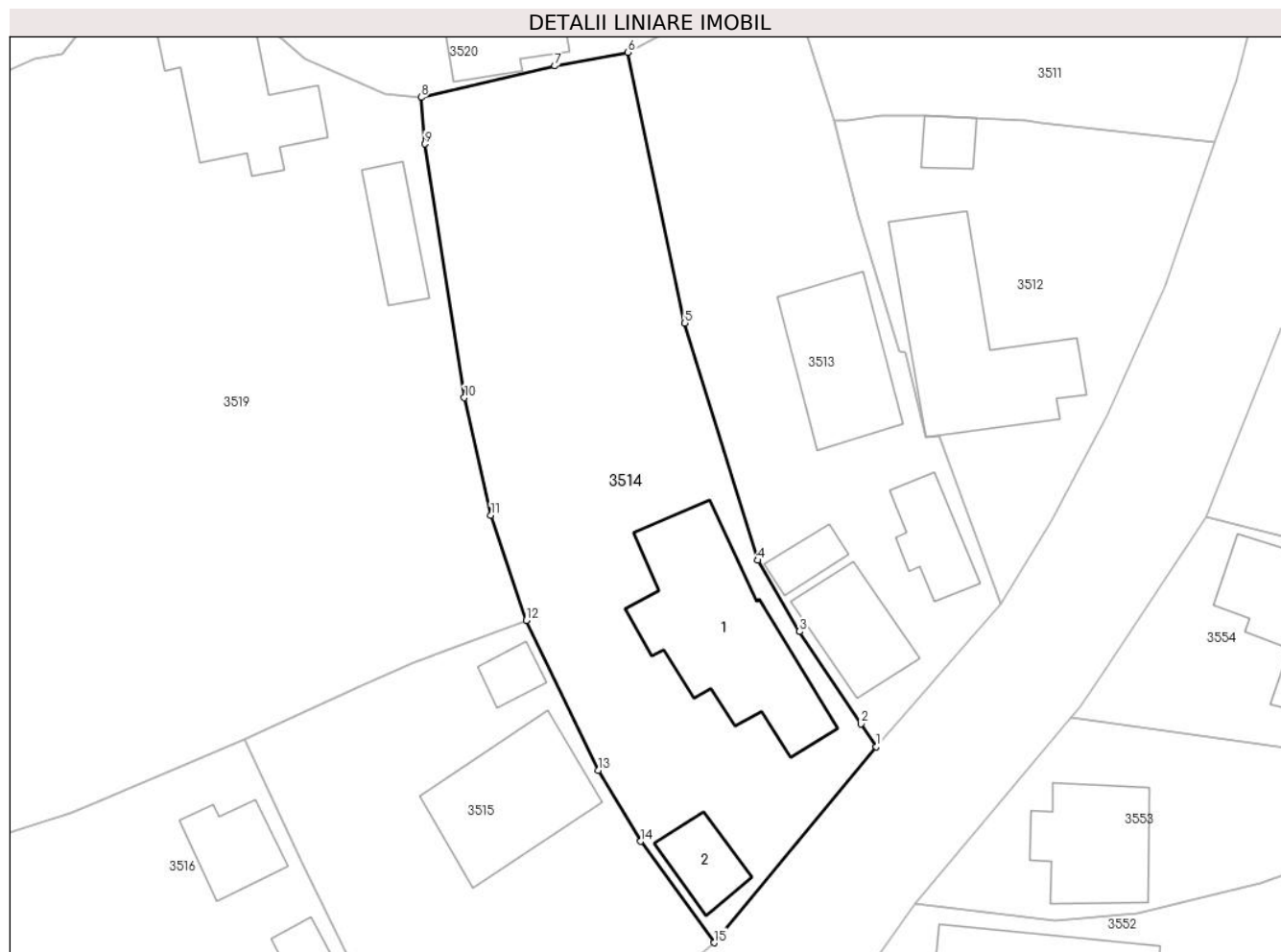
C. Partea III. SARCINI .

Inscrieri privind dezmembramintele dreptului de proprietate, drepturi reale de garanție și sarcini	Referințe
NU SUNT	

Anexa Nr. 1 La Partea I**Teren**

Nr cadastral	Suprafața (mp)*	Observații / Referințe
21991	Din acte: 1.443 Masurata: 1.076	

* Suprafața este determinată în planul de proiecție Stereo 70.

**Date referitoare la teren**

Crt	Categorie folosință	Intra vilan	Suprafața (mp)	Tarla	Parcelă	Nr. topo	Observații / Referințe
1	curți constructii	DA	600	6	278/1	-	
2	arabil	DA	476	6	279,280	-	

Date referitoare la construcții

Crt	Număr	Destinație construcție	Supraf. (mp)	Situație juridică	Observații / Referințe
A1.1	21991-C1	construcții de locuințe	135	Cu acte	Nr. niveluri:1; S. construita la sol:135 mp; LOCUINTA PARTER+BECI, Suprafata utila beci=8mp.
A1.2	21991-C2	construcții anexa	28	Cu acte	Nr. niveluri:1; S. construita la sol:28 mp; ANEXĂ

Lungime Segmente

1) Valorile lungimilor segmentelor sunt obținute din proiecție în plan.

Punct început	X / Y	Punct sfârșit	X / Y	Lungime segment (** (m)
1	578.624,217 367.384,804	2	578.623,085 367.386,51	2.047

Punct început	X / Y	Punct sfârșit	X / Y	Lungime segment (** (m)
2	578.623,085 367.386,51	3	578.618,496 367.393,39	8.27
3	578.618,496 367.393,39	4	578.615,4 367.398,692	6.14
4	578.615,4 367.398,692	5	578.609,953 367.416,338	18.467
5	578.609,953 367.416,338	6	578.605,708 367.436,498	20.603
6	578.605,708 367.436,498	7	578.600,291 367.435,488	5.51
7	578.600,291 367.435,488	8	578.590,316 367.433,146	10.246
8	578.590,316 367.433,146	9	578.590,599 367.429,684	3.474
9	578.590,599 367.429,684	10	578.593,544 367.410,788	19.124
10	578.593,544 367.410,788	11	578.595,522 367.402,047	8.962
11	578.595,522 367.402,047	12	578.598,157 367.394,201	8.277
12	578.598,157 367.394,201	13	578.603,511 367.383,065	12.356
13	578.603,511 367.383,065	14	578.606,677 367.377,776	6.164
14	578.606,677 367.377,776	15	578.612,125 367.370,219	9.316
15	578.612,125 367.370,219	1	578.624,217 367.384,804	18.946

** Lungimile segmentelor sunt determinate în planul de proiecție Stereo 70 și sunt rotunjite la 1 milimetru.

*** Distanța dintre puncte este formată din segmente cumulate ce sunt mai mici decât valoarea 1 milimetru.

**DATE DESPRE IMOBILUL NR. 3515**

Oficiul de Cadastru și Publicitate Imobiliară PRAHOVA
Biroul de Cadastru și Publicitate Imobiliară Ploiești

A. Partea I. Descrierea imobilului

TEREN Intravilan

Adresa: Loc. Predesti, Str Zefirului, Nr. 47, Jud. Prahova

Nr. Crt	Nr cadastral Nr. topografic	Suprafața* (mp)	Observații / Referințe
A1	20343	Din acte: 705 Masurata: 719	Sector cadastral:53 Teren imprejmuit;

Construcții

Crt	Nr cadastral Nr. topografic	Adresa	Observații / Referințe
A1.2	20343-C2	Loc. Predesti, Str Zefirului, Nr. 47, Jud. Prahova	Nr. niveluri:2; S. construita la sol:91 mp; S. construita desfasurata:182 mp; LOCUINȚĂ P+M
A1.3	20343-C3	Loc. Predesti, Str Zefirului, Nr. 47, Jud. Prahova	Nr. niveluri:1; S. construita la sol:14 mp; ANEXĂ

B. Partea II. Proprietari și acte

Inscrieri privitoare la dreptul de proprietate și alte drepturi reale		Referințe
25672 / 11/05/2011		
Act Notarial nr. 1543, din 10/05/2011 emis de NP DRAGAN NICOLETA;		
B4	Intabulare, drept de PROPRIETATE, dobandit prin Iesire Din Indiviziune, cota actuala 1/1 1) IANCU ION ADRIAN	A1
/		
Act Administrativ nr. 13, din 17/04/2018 emis de PRIMĂRIA COMUNEI TINOSU (act administrativ nr. 2097/24, 05,2022 emis de PRIMĂRIA COMUNEI TINOSU);		
B5	Intabulare, drept de PROPRIETATE, dobandit prin Construire, cota actuala 1/1 1) IANCU ION ADRIAN	A1.2
Act Normativ nr. 7, din 13/03/1996 emis de PARLAMENTUL ROMÂNIEI;		
B6	Intabulare, drept de PROPRIETATE, dobandit prin Lege, cota actuala 1/1 1) IANCU ION ADRIAN	A1.3

C. Partea III. SARCINI .

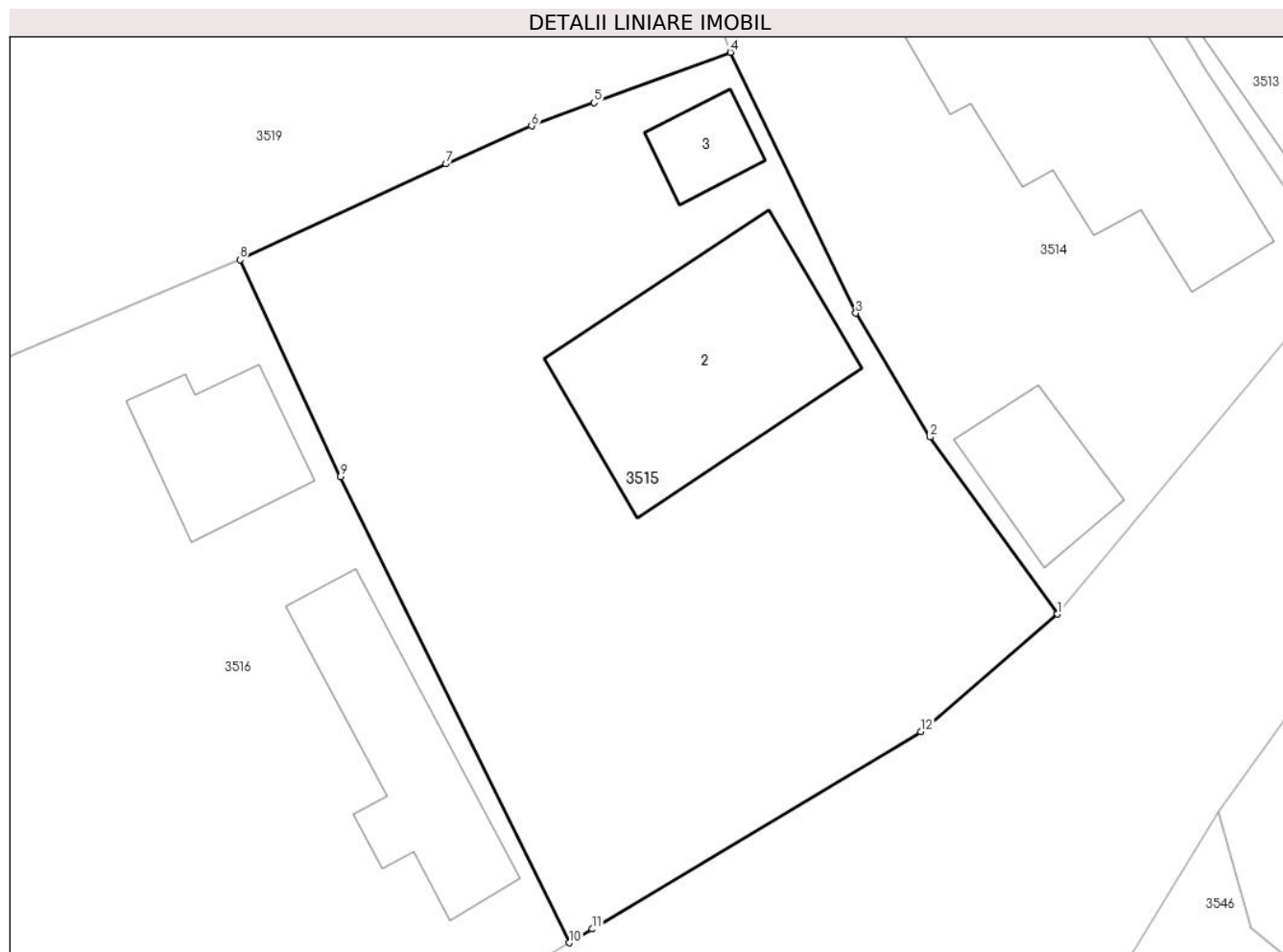
Inscrieri privind dezmembramintele dreptului de proprietate, drepturi reale de garanție și sarcini	Referințe
NU SUNT	

Anexa Nr. 1 La Partea I

Teren

Nr cadastral	Suprafața (mp)*	Observații / Referințe
20343	Din acte: 705 Masurata: 719	

* Suprafața este determinată în planul de proiecție Stereo 70.



Date referitoare la teren

Crt	Categorie folosință	Intra vilan	Suprafața (mp)	Tarla	Parcelă	Nr. topo	Observații / Referințe
1	curți constructii	DA	407	6	281	-	
2	arabil	DA	312	6	282	-	

Date referitoare la construcții

Crt	Număr	Destinație construcție	Supraf. (mp)	Situație juridică	Observații / Referințe
A1.2	20343-C2	construcții de locuințe	91	Cu acte	Nr. niveluri:2; S. construita la sol:91 mp; S. construita desfasurata:182 mp; LOCUINȚĂ P+M
A1.3	20343-C3	construcții anexa	14	Cu acte	Nr. niveluri:1; S. construita la sol:14 mp; ANEXĂ

Lungime Segmente

1) Valorile lungimilor segmentelor sunt obținute din proiecție în plan.

Punct început	X / Y	Punct sfârșit	X / Y	Lungime segment (** (m)
1	578.612,125 367.370,219	2	578.606,677 367.377,776	9.316

Punct început	X / Y	Punct sfârșit	X / Y	Lungime segment (** (m)
2	578.606,677 367.377,776	3	578.603,511 367.383,065	6.164
3	578.603,511 367.383,065	4	578.598,157 367.394,201	12.356
4	578.598,157 367.394,201	5	578.592,333 367.392,051	6.208
5	578.592,333 367.392,051	6	578.589,668 367.391,065	2.842
6	578.589,668 367.391,065	7	578.586,018 367.389,439	3.996
7	578.586,018 367.389,439	8	578.577,213 367.385,349	9.709
8	578.577,213 367.385,349	9	578.581,498 367.376,077	10.214
9	578.581,498 367.376,077	10	578.591,286 367.356,184	22.171
10	578.591,286 367.356,184	11	578.592,263 367.356,77	1.14
11	578.592,263 367.356,77	12	578.606,293 367.365,19	16.363
12	578.606,293 367.365,19	1	578.612,125 367.370,219	7.701

** Lungimile segmentelor sunt determinate în planul de proiecție Stereo 70 și sunt rotunjite la 1 milimetru.

*** Distanța dintre puncte este formată din segmente cumulate ce sunt mai mici decât valoarea 1 milimetru.

**DATE DESPRE IMOBILUL NR. 3516**

Oficiul de Cadastru și Publicitate Imobiliară PRAHOVA
Biroul de Cadastru și Publicitate Imobiliară Ploiești

A. Partea I. Descrierea imobilului

TEREN Intravilan

Adresa: Loc. Predesti, Str Zefirului , Nr. 45, Jud. Prahova

Nr. Crt	Nr cadastral Nr. topografic	Suprafața* (mp)	Observații / Referințe
A1	20344	Din acte: 984 Masurata: 945	Sector cadastral:53 Teren imprejmuit;

Construcții

Crt	Nr cadastral Nr. topografic	Adresa	Observații / Referințe
A1.1	20344-C1	Loc. Predesti, Str Zefirului, Nr. 45, Jud. Prahova	Nr. niveluri:1; S. construita la sol:55 mp; LOCUINȚĂ
A1.2	20344-C2	Loc. Predesti, Str Zefirului, Nr. 45, Jud. Prahova	Nr. niveluri:1; S. construita la sol:35 mp; LOCUINȚĂ

B. Partea II. Proprietari și acte

Inscrieri privitoare la dreptul de proprietate și alte drepturi reale		Referințe
73220 / 07/12/2011		
Act Notarial nr. 5265, din 06/12/2011 emis de NP DRAGAN NICOLETA;		
B4	Intabulare, drept de PROPRIETATE, dobandit prin Iesire Din Indiviziune, cota actuala 1/1 1) RADULESCU ELENA	A1, A1.1, A1.2
105090 / 15/11/2017		
Act Administrativ nr. 4435, din 14/11/2017 emis de COMUNA TINOSU;		
B5	Se noteaza actualizarea informatiilor cadastrale conform documentatiei anexate in sensul ca adresa actuala a imobilului este " Com. Tinosu, sat Predesti, Nr. 63A, Jud. Prahova "	A1, A1.1, A1.2

C. Partea III. SARCINI

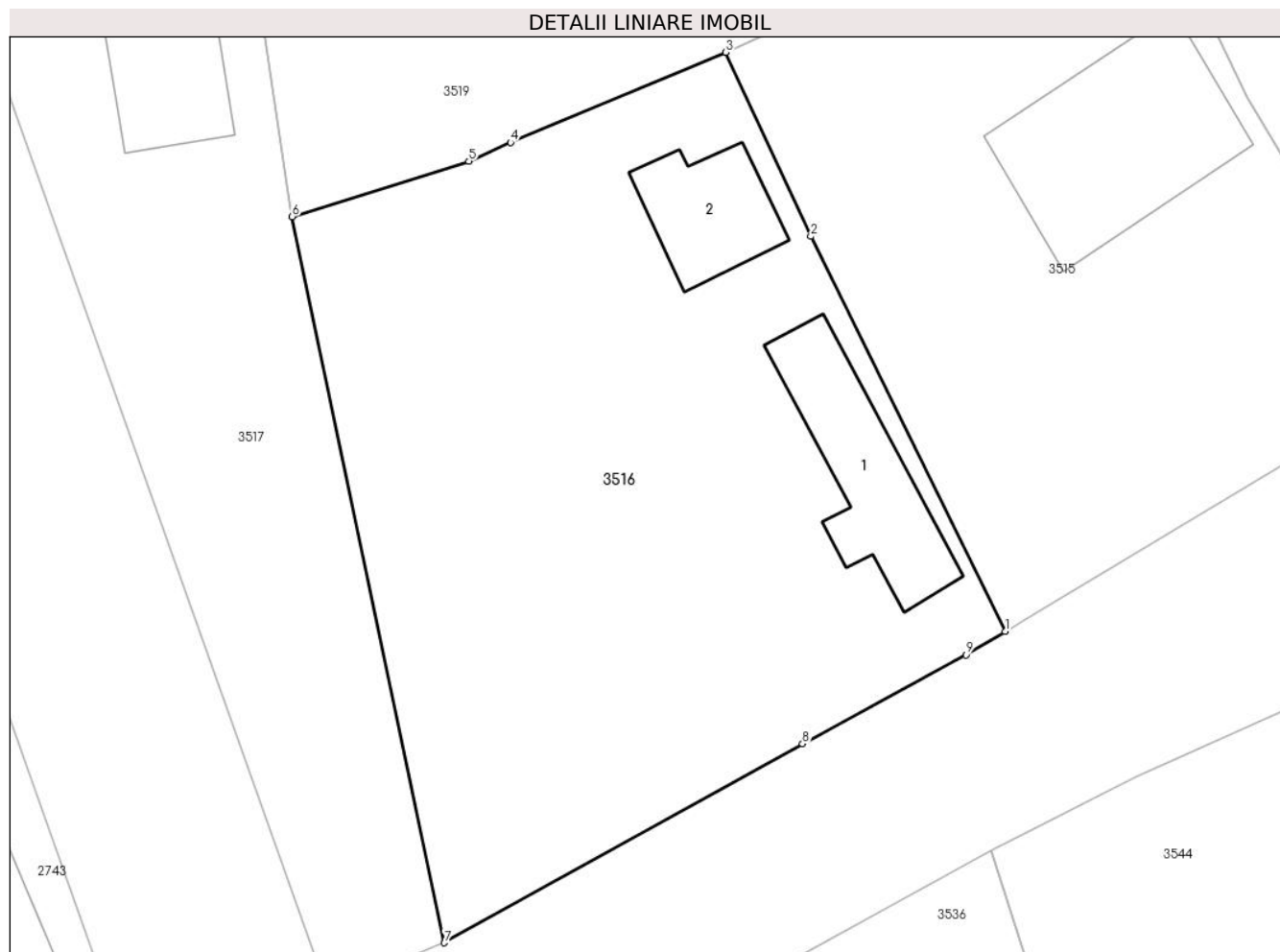
Inscrieri privind dezmembramintele dreptului de proprietate, drepturi reale de garanție și sarcini		Referințe
73220 / 07/12/2011		
Act Notarial nr. 5265, din 06/12/2011 emis de NP DRAGAN NICOLETA;		
C1	Intabulare, drept de HABITATIEviagera 1) POPESCU GEORGETA	A1.1, A1.2

Anexa Nr. 1 La Partea I

Teren

Nr cadastral	Suprafața (mp)*	Observații / Referințe
20344	Din acte: 984 Masurata: 945	

* Suprafața este determinată în planul de proiecție Stereo 70.



Date referitoare la teren

Crt	Categorie folosință	Intra vilan	Suprafața (mp)	Tarla	Parcelă	Nr. topo	Observații / Referințe
1	curți constructii	DA	392	6	CC - 283	-	
2	arabil	DA	553	6	A - 285/1	-	

Date referitoare la construcții

Crt	Număr	Destinație construcție	Supraf. (mp)	Situație juridică	Observații / Referințe
A1.1	20344-C1	construcții de locuințe	55	Cu acte	Nr. niveluri:1; S. construita la sol:55 mp; LOCUINȚĂ
A1.2	20344-C2	construcții de locuințe	35	Cu acte	Nr. niveluri:1; S. construita la sol:35 mp; LOCUINȚĂ

Lungime Segmente

1) Valorile lungimilor segmentelor sunt obținute din proiecție în plan.

Punct început	X / Y	Punct sfârșit	X / Y	Lungime segment (** (m)
1	578.591,286 367.356,184	2	578.581,498 367.376,077	22.171
2	578.581,498 367.376,077	3	578.577,213 367.385,349	10.214

Punct început	X / Y	Punct sfârșit	X / Y	Lungime segment (** (m)
3	578.577,213 367.385,349	4	578.566,373 367.380,813	11.75
4	578.566,373 367.380,813	5	578.564,267 367.379,858	2.313
5	578.564,267 367.379,858	6	578.555,37 367.377,075	9.322
6	578.555,37 367.377,075	7	578.563,038 367.340,496	37.374
7	578.563,038 367.340,496	8	578.581,072 367.350,517	20.631
8	578.581,072 367.350,517	9	578.589,307 367.354,996	9.374
9	578.589,307 367.354,996	1	578.591,286 367.356,184	2.308

** Lungimile segmentelor sunt determinate în planul de proiecție Stereo 70 și sunt rotunjite la 1 milimetru.

*** Distanța dintre puncte este formată din segmente cumulate ce sunt mai mici decât valoarea 1 milimetru.

**DATE DESPRE IMOBILUL NR. 3517**

Oficiul de Cadastru și Publicitate Imobiliară PRAHOVA
Biroul de Cadastru și Publicitate Imobiliară Ploiești

A. Partea I. Descrierea imobilului

TEREN Intravilan

Adresa: Loc. Predesti, Str Zefirului, Nr. 43, Jud. Prahova

Nr. Crt	Nr cadastral Nr. topografic	Suprafața* (mp)	Observații / Referințe
A1	22976	684	Sector cadastral:53 Teren împrejmuit; Teren intravilan împrejmuit cu gard de lemn , plasa , limita constructie . Suprafata de 684 mp se afla in posesie

Construcții

Crt	Nr cadastral Nr. topografic	Adresa	Observații / Referințe
A1.1	22976-C1	Loc. Predesti, Str Zefirului, Nr. 43, Jud. Prahova	Nr. niveluri:1; S. construita la sol:92 mp; Locuinta - P , anul edificarii 1980
A1.2	22976-C2	Loc. Predesti, Str Zefirului, Nr. 43, Jud. Prahova	Nr. niveluri:1; S. construita la sol:35 mp; Anexa - P , anul edificarii 1980

B. Partea II. Proprietari și acte

Inscrieri privitoare la dreptul de proprietate și alte drepturi reale		Referințe
170465 / 10/11/2023		
Act Notarial nr. 2700, din 25/10/2023 emis de NP DAN OLIVIU VASILICA (DECLARATIE NOTARIALA ; act administrativ nr 4398 din 26.10.2023, emis de PRIMARIA COMUNEI TINOSU;act administrativ nr 4427 din 27.10.2023, emis de PRIMARIA COMUNEI TINOSU;act administrativ nr CY nr.747601 din 10.07.2018, emis de PRIMARIA COMUNEI TINOSU);		
B1	Inscrierea posesiei, drept de PROPRIETATE, dobandit prin Constituire, cota actuala 1/1 1) SORA VASILICA 2) SORA CONSTANTIN	A1
B2	Intabulare, drept de PROPRIETATE, dobandit prin Lege, cota actuala 1/1 1) SORA VASILICA 2) SORA CONSTANTIN	A1.1, A1.2

C. Partea III. SARCINI .

Inscrieri privind dezmembramintele dreptului de proprietate, drepturi reale de garanție și sarcini	Referințe
NU SUNT	

Anexa Nr. 1 La Partea I**Teren**

Nr cadastral	Suprafața (mp)*	Observații / Referințe
22976	684	Teren intravilan împrejmuit cu gard de lemn , plasa , limita constructie . Suprafata de 684 mp se afla in posesie

* Suprafața este determinată în planul de proiecție Stereo 70.

**Date referitoare la teren**

Crt	Categorie folosință	Intravilan	Suprafața (mp)	Tarla	Parcelă	Nr. topo	Observații / Referințe
1	curți constructii	DA	308	6	291	-	
2	arabil	DA	376	6	292	-	

Date referitoare la construcții

Crt	Număr	Destinație construcție	Supraf. (mp)	Situație juridică	Observații / Referințe
A1.1	22976-C1	construcții de locuințe	92	Cu acte	Nr. niveluri:1; S. construita la sol:92 mp; Locuinta - P , anul edificării 1980
A1.2	22976-C2	construcții anexa	35	Cu acte	Nr. niveluri:1; S. construita la sol:35 mp; Anexa - P , anul edificării 1980

Lungime Segmente

1) Valorile lungimilor segmentelor sunt obținute din proiecție în plan.

Punct început	X / Y	Punct sfârșit	X / Y	Lungime segment (** (m)
1	578.563,038 367.340,496	2	578.555,37 367.377,075	37.374
2	578.555,37 367.377,075	3	578.553,247 367.391,169	14.253

Punct început	X / Y	Punct sfârşit	X / Y	Lungime segment (** (m)
3	578.553,247 367.391,169	4	578.551,848 367.401,571	10.496
4	578.551,848 367.401,571	5	578.550,609 367.401,396	1.251
5	578.550,609 367.401,396	6	578.541,899 367.399,819	8.852
6	578.541,899 367.399,819	7	578.539,203 367.399,352	2.736
7	578.539,203 367.399,352	8	578.535,794 367.398,535	3.506
8	578.535,794 367.398,535	9	578.541,415 367.382,36	17.124
9	578.541,415 367.382,36	10	578.557,176 367.338,082	46.999
10	578.557,176 367.338,082	1	578.563,038 367.340,496	6.339

** Lungimile segmentelor sunt determinate în planul de proiecție Stereo 70 și sunt rotunjite la 1 milimetru.

*** Distanța dintre puncte este formată din segmente cumulate ce sunt mai mici decât valoarea 1 milimetru.

**DATE DESPRE IMOBILUL NR. 3518**

Oficiul de Cadastru și Publicitate Imobiliară PRAHOVA
Biroul de Cadastru și Publicitate Imobiliară Ploiești

A. Partea I. Descrierea imobilului

TEREN Intravilan

Adresa: Loc. Predesti, Str Zefirului, Nr. 41, Jud. Prahova

Nr. Crt	Nr cadastral Nr. topografic	Suprafața* (mp)	Observații / Referințe
A1		377	Sector cadastral:53 Teren imprejmuit;

Construcții

Crt	Nr cadastral Nr. topografic	Adresa	Observații / Referințe
A1.1		Loc. Predesti, Str Zefirului, Nr. 41, Jud. Prahova	Nr. niveluri:1; S. construita la sol:79 mp; LOCUINȚĂ

B. Partea II. Proprietari și acte

Inscrieri privitoare la dreptul de proprietate și alte drepturi reale	Referințe
/	
Act Notarial nr. 410, din 02/03/2021 emis de NP DAN OLIVIU VASILICA;	
B1	A1, A1.1
Intabulare, drept de PROPRIETATEPARTAJ VOLUNTAR, dobandit prin Conventie, cota actuala 1/1 1) SORII ELENA	

C. Partea III. SARCINI .

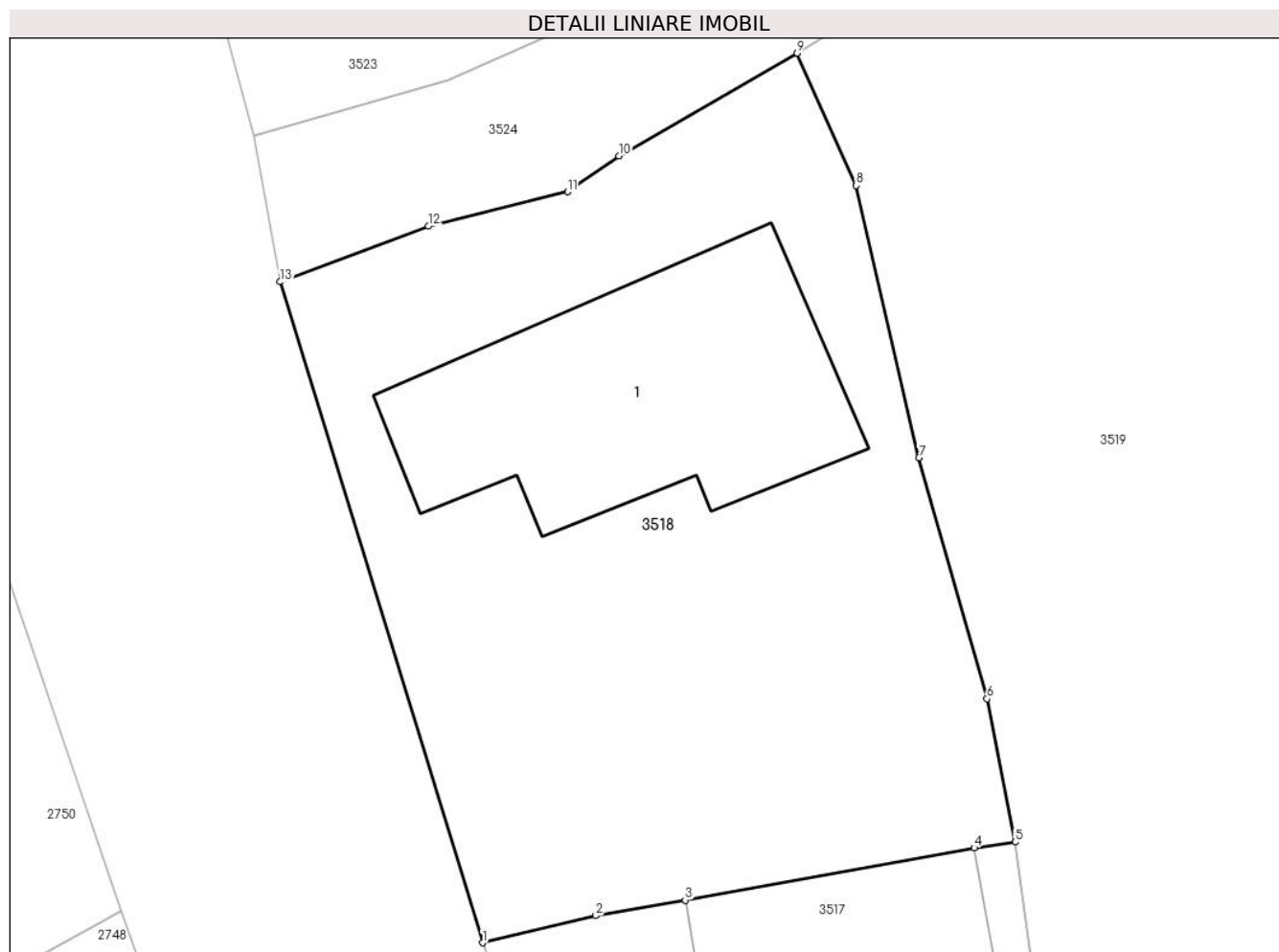
Inscrieri privind dezmembramintele dreptului de proprietate, drepturi reale de garanție și sarcini	Referințe
NU SUNT	

Anexa Nr. 1 La Partea I

Teren

Nr cadastral	Suprafaţa (mp)*	Observaţii / Referinţe
	377	

* Suprafaţa este determinată în planul de proiecţie Stereo 70.



Date referitoare la teren

Crt	Categorie folosinţă	Intra vilan	Suprafaţa (mp)	Tarla	Parcelă	Nr. topo	Observaţii / Referinţe
1	curti constructii	DA	377	6	290	-	

Date referitoare la construcţii

Crt	Număr	Destinaţie construcţie	Supraf. (mp)	Situaţie juridică	Observaţii / Referinţe
A1.1		construcţii de locuinţe	79	Cu acte	Nr. niveluri:1; S. construita la sol:79 mp; LOCUINŢĂ

Lungime Segmente

1) Valorile lungimilor segmentelor sunt obţinute din proiecţie în plan.

Punct început	X / Y	Punct sfârşit	X / Y	Lungime segment (** (m)
1	578.535,794 367.398,535	2	578.539,203 367.399,352	3.506
2	578.539,203 367.399,352	3	578.541,899 367.399,819	2.736
3	578.541,899 367.399,819	4	578.550,609 367.401,396	8.852
4	578.550,609 367.401,396	5	578.551,848 367.401,571	1.251

Punct început	X / Y	Punct sfârşit	X / Y	Lungime segment (** (m)
5	578.551,848 367.401,571	6	578.550,999 367.405,887	4.398
6	578.550,999 367.405,887	7	578.548,946 367.413,155	7.553
7	578.548,946 367.413,155	8	578.547,057 367.421,353	8.413
8	578.547,057 367.421,353	9	578.545,272 367.425,338	4.366
9	578.545,272 367.425,338	10	578.539,902 367.422,239	6.201
10	578.539,902 367.422,239	11	578.538,352 367.421,16	1.888
11	578.538,352 367.421,16	12	578.534,156 367.420,126	4.322
12	578.534,156 367.420,126	13	578.529,689 367.418,45	4.771
13	578.529,689 367.418,45	1	578.535,794 367.398,535	20.829

** Lungimile segmentelor sunt determinate în planul de proiecție Stereo 70 și sunt rotunjite la 1 milimetru.

*** Distanța dintre puncte este formată din segmente cumulate ce sunt mai mici decât valoarea 1 milimetru.

**DATE DESPRE IMOBILUL NR. 3519**

Oficiul de Cadastru și Publicitate Imobiliară PRAHOVA
Biroul de Cadastru și Publicitate Imobiliară Ploiești

A. Partea I. Descrierea imobilului

TEREN Intravilan

Nr. CF vechi:170
Nr. cadastral vechi:285

Adresa: Loc. Predesti, Al Vișinilor, Nr. 1, Jud. Prahova

Nr. Crt	Nr cadastral Nr. topografic	Suprafața* (mp)	Observații / Referințe
A1	20542	Din acte: 2.292 Masurata: 2.229	Sector cadastral:53 Teren imprejmuit;

Construcții

Crt	Nr cadastral Nr. topografic	Adresa	Observații / Referințe
A1.1	20542-C1	Loc. Predesti, Al Vișinilor, Nr. 1, Jud. Prahova	Nr. niveluri:1; S. construita la sol:85 mp; C1 - locuinta - Sc=84,25 mp.,Su=69,65 mp.
A1.2	20542-C2	Loc. Predesti, Al Vișinilor, Nr. 1, Jud. Prahova	Nr. niveluri:1; S. construita la sol:32 mp; C2 - anexa - Sc=31,87 mp.,Su=28 mp.

B. Partea II. Proprietari și acte

Inscrieri privitoare la dreptul de proprietate și alte drepturi reale		Referințe
8040 / 28/03/2006		
Act Notarial nr. 465, din 27/03/2006 emis de BNP.ONUTU CASIOARA;		
B1	Intabulare, drept de PROPRIETATEcumparare ca bun propriu, dobandit prin Conventie, cota actuala 1/1 1) DRAGOMIR ELENA-RODICA <i>OBSERVATII: (provenita din conversia CF 170)</i>	A1
B2	Intabulare, drept de PROPRIETATEcumparare ca bun comun, dobandit prin Conventie, cota actuala 1/2 1) DRAGOMIR ELENA-RODICA	A1.1, A1.2
B3	Intabulare, drept de PROPRIETATEcumparare ca bun comun, dobandit prin Conventie, cota actuala 1/2 1) DRAGOMIR PAVEL	A1.1, A1.2

C. Partea III. SARCINI

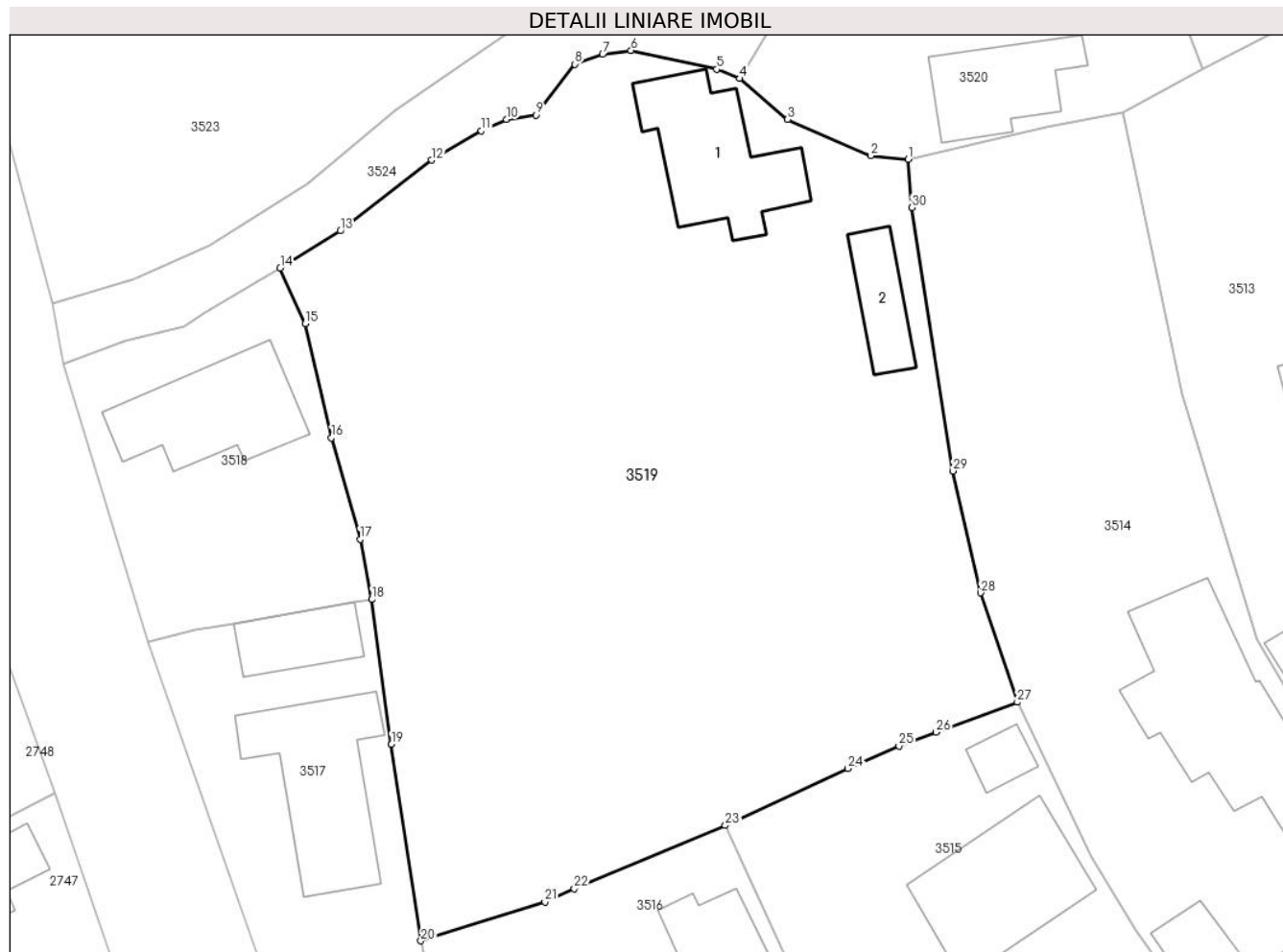
Inscrieri privind dezmembramintele dreptului de proprietate, drepturi reale de garanție și sarcini		Referințe
8040 / 28/03/2006		
Act Notarial nr. 465, din 27/03/2006 emis de BNP.ONUTU CASIOARA;		
C1	Intabulare, drept de HABITATIEviagera asupra cotei de 1/2 din constructie precum si notarea obligatiei de intretinere 1) VOINEA IOANA	A1.1, A1.2

Anexa Nr. 1 La Partea I

Teren

Nr cadastral	Suprafața (mp)*	Observații / Referințe
20542	Din acte: 2.292 Masurata: 2.229	

* Suprafața este determinată în planul de proiecție Stereo 70.



Date referitoare la teren

Crt	Categorie folosință	Intra vilan	Suprafața (mp)	Tarla	Parcelă	Nr. topo	Observații / Referințe
1	curți constructii	DA	500	6	286/1	-	
2	arabil	DA	1.729	6	289,288	-	

Date referitoare la construcții

Crt	Număr	Destinație construcție	Supraf. (mp)	Situație juridică	Observații / Referințe
A1.1	20542-C1	construcții de locuințe	85	Cu acte	Nr. niveluri:1; S. construita la sol:85 mp; C1 - locuinta - Sc=84,25 mp.,Su=69,65 mp.
A1.2	20542-C2	construcții anexa	32	Cu acte	Nr. niveluri:1; S. construita la sol:32 mp; C2 - anexa - Sc=31,87 mp.,Su=28 mp.

Lungime Segmente

1) Valorile lungimilor segmentelor sunt obținute din proiecție în plan.

Punct început	X / Y	Punct sfârșit	X / Y	Lungime segment (** (m)	Punct început	X / Y	Punct sfârșit	X / Y	Lungime segment (** (m)
1	578.590,316 367.433,146	2	578.587,654 367.433,414	2.675	2	578.587,654 367.433,414	3	578.581,677 367.436,01	6.516
3	578.581,677 367.436,01	4	578.578,232 367.438,943	4.524	4	578.578,232 367.438,943	5	578.576,59 367.439,609	1.772

Punct început	X / Y	Punct sfârșit	X / Y	Lungime segment (** (m))
5	578.576,59 367.439,609	6	578.570,448 367.440,963	6.289
7	578.568,42 367.440,684	8	578.566,424 367.439,977	2.118
9	578.563,62 367.436,334	10	578.561,507 367.436,017	2.137
11	578.559,705 367.435,195	12	578.556,128 367.433,095	4.148
13	578.549,584 367.428,014	14	578.545,272 367.425,338	5.075
15	578.547,057 367.421,353	16	578.548,946 367.413,155	8.413
17	578.550,999 367.405,887	18	578.551,848 367.401,571	4.398
19	578.553,247 367.391,169	20	578.555,37 367.377,075	14.253
21	578.564,267 367.379,858	22	578.566,373 367.380,813	2.313
23	578.577,213 367.385,349	24	578.586,018 367.389,439	9.709
25	578.589,668 367.391,065	26	578.592,333 367.392,051	2.842
27	578.598,157 367.394,201	28	578.595,522 367.402,047	8.277
29	578.593,544 367.410,788	30	578.590,599 367.429,684	19.124

Punct început	X / Y	Punct sfârșit	X / Y	Lungime segment (** (m))
6	578.570,448 367.440,963	7	578.568,42 367.440,684	2.047
8	578.566,424 367.439,977	9	578.563,62 367.436,334	4.597
10	578.561,507 367.436,017	11	578.559,705 367.435,195	1.981
12	578.556,128 367.433,095	13	578.549,584 367.428,014	8.285
14	578.545,272 367.425,338	15	578.547,057 367.421,353	4.366
16	578.548,946 367.413,155	17	578.550,999 367.405,887	7.553
18	578.551,848 367.401,571	19	578.553,247 367.391,169	10.496
20	578.555,37 367.377,075	21	578.564,267 367.379,858	9.322
22	578.566,373 367.380,813	23	578.577,213 367.385,349	11.75
24	578.586,018 367.389,439	25	578.589,668 367.391,065	3.996
26	578.592,333 367.392,051	27	578.598,157 367.394,201	6.208
28	578.595,522 367.402,047	29	578.593,544 367.410,788	8.962
30	578.590,599 367.429,684	1	578.590,316 367.433,146	3.474

** Lungimile segmentelor sunt determinate în planul de proiecție Stereo 70 și sunt rotunjite la 1 milimetru.

*** Distanța dintre puncte este formată din segmente cumulate ce sunt mai mici decât valoarea 1 milimetru.

**DATE DESPRE IMOBILUL NR. 3520**

Oficiul de Cadastru și Publicitate Imobiliară PRAHOVA
Biroul de Cadastru și Publicitate Imobiliară Ploiești

A. Partea I. Descrierea imobilului

TEREN Intravilan

Adresa: Loc. Predesti, Al Vișinilor, Nr. 2, Jud. Prahova

Nr. Crt	Nr cadastral Nr. topografic	Suprafața* (mp)	Observații / Referințe
A1	22115	Din acte: 333 Masurata: 421	Sector cadastral:53 Teren imprejmuit;

Construcții

Crt	Nr cadastral Nr. topografic	Adresa	Observații / Referințe
A1.1	22115-C1	Loc. Predesti, Al Vișinilor, Nr. 2, Jud. Prahova	Nr. niveluri:1; S. construita la sol:68 mp; Locuinta P , an edificare 1948
A1.2	22115-C2	Loc. Predesti, Al Vișinilor, Nr. 2, Jud. Prahova	Nr. niveluri:1; S. construita la sol:57 mp; Anexa P , an edificare 1948

B. Partea II. Proprietari și acte

Inscrieri privitoare la dreptul de proprietate și alte drepturi reale		Referințe
33882 / 10/03/2022		
Act Notarial nr. 1221, din 10/03/2022 emis de Ivan Constantin;		
B6	Intabulare, drept de PROPRIETATEcumparare ca bun propriu asupra cotei de 1/2 din terenul in suprafata de 333 mp indiviz din 417 mp, dobandit prin Conventie, cota actuala 167/417 1) RADU ELENA	A1
B7	Intabulare, drept de PROPRIETATEcumparare ca bun comun asupra cotei de 1/2 din terenul in suprafata de 333 mp indiviz din 417 mp, dobandit prin Conventie, cota actuala 166/417 1) CONSTANTIN SORINA 2) CONSTANTIN NICOLAE	A1
B8	Intabulare, drept de PROPRIETATEcumparare ca bun propriu, dobandit prin Conventie, cota actuala 1/1 1) RADU ELENA	A1.1
B9	Intabulare, drept de PROPRIETATEcumparare ca bun comun, dobandit prin Conventie, cota actuala 1/1 1) CONSTANTIN SORINA 2) CONSTANTIN NICOLAE	A1.2
B10	se noteaza transmiterea posesia pentru cota de 1/2 din suprafata de 88 mp 1) RADU ELENA	A1
B11	se noteaza transmiterea posesia pentru cota de 1/2 din suprafata de 88 mp 1) CONSTANTIN SORINA 2) CONSTANTIN NICOLAE	A1

C. Partea III. SARCINI .

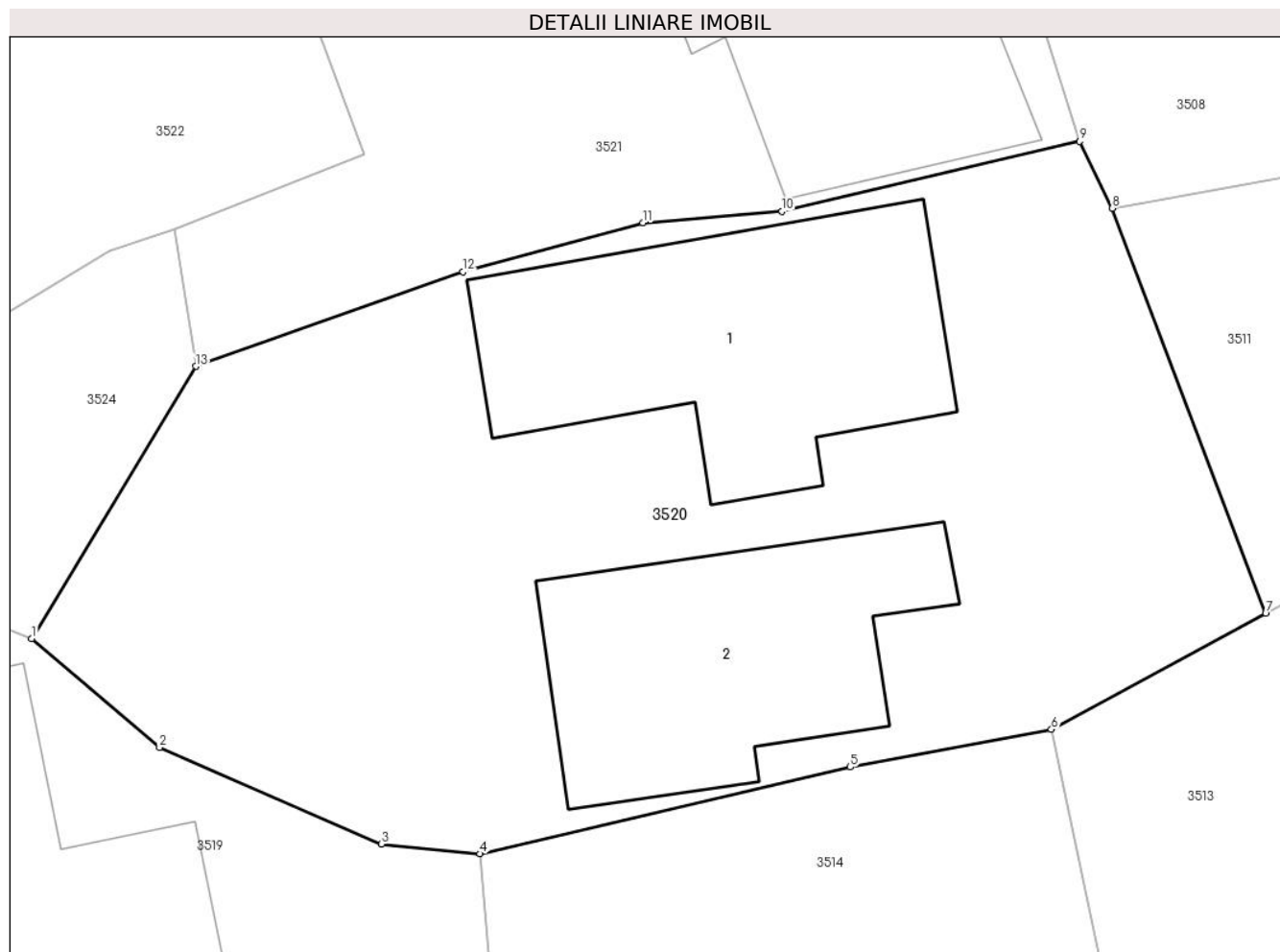
Inscrieri privind dezmembramintele dreptului de proprietate, drepturi reale de garanție și sarcini	Referințe
NU SUNT	

Anexa Nr. 1 La Partea I

Teren

Nr cadastral	Suprafața (mp)*	Observații / Referințe
22115	Din acte: 333 Masurata: 421	

* Suprafața este determinată în planul de proiecție Stereo 70.



Date referitoare la teren

Crt	Categorie folosință	Intra vilan	Suprafața (mp)	Tarla	Parcelă	Nr. topo	Observații / Referințe
1	curți constructii	DA	421	6	270	-	

Date referitoare la construcții

Crt	Număr	Destinație construcție	Supraf. (mp)	Situație juridică	Observații / Referințe
A1.1	22115-C1	construcții de locuințe	68	Cu acte	Nr. niveluri:1; S. construită la sol:68 mp; Locuinta P , an edificare 1948
A1.2	22115-C2	construcții anexa	57	Cu acte	Nr. niveluri:1; S. construită la sol:57 mp; Anexa P , an edificare 1948

Lungime Segmente

1) Valorile lungimilor segmentelor sunt obținute din proiecție în plan.

Punct început	X / Y	Punct sfârșit	X / Y	Lungime segment (** (m)
1	578.578,232 367.438,943	2	578.581,677 367.436,01	4.524
2	578.581,677 367.436,01	3	578.587,654 367.433,414	6.516

Punct început	X / Y	Punct sfârșit	X / Y	Lungime segment (** (m)
3	578.587,654 367.433,414	4	578.590,316 367.433,146	2.675
4	578.590,316 367.433,146	5	578.600,291 367.435,488	10.246
5	578.600,291 367.435,488	6	578.605,708 367.436,498	5.51
6	578.605,708 367.436,498	7	578.611,482 367.439,622	6.565
7	578.611,482 367.439,622	8	578.607,348 367.450,537	11.672
8	578.607,348 367.450,537	9	578.606,47 367.452,344	2.009
9	578.606,47 367.452,344	10	578.598,449 367.450,451	8.241
10	578.598,449 367.450,451	11	578.594,708 367.450,142	3.753
11	578.594,708 367.450,142	12	578.589,856 367.448,828	5.027
12	578.589,856 367.448,828	13	578.582,657 367.446,281	7.637
13	578.582,657 367.446,281	1	578.578,232 367.438,943	8.569

** Lungimile segmentelor sunt determinate în planul de proiecție Stereo 70 și sunt rotunjite la 1 milimetru.

*** Distanța dintre puncte este formată din segmente cumulate ce sunt mai mici decât valoarea 1 milimetru.

**DATE DESPRE IMOBILUL NR. 3521**

Oficiul de Cadastru și Publicitate Imobiliară PRAHOVA
Biroul de Cadastru și Publicitate Imobiliară Ploiești

A. Partea I. Descrierea imobilului

TEREN Intravilan

Adresa: Loc. Predesti, Al Vișinilor, Nr. 3, Jud. Prahova

Nr. Crt	Nr cadastral Nr. topografic	Suprafața* (mp)	Observații / Referințe
A1	20937	Din acte: 615 Masurata: 555	Sector cadastral:53 Teren imprejmuit;

Construcții

Crt	Nr cadastral Nr. topografic	Adresa	Observații / Referințe
A1.1	20937-C1	Loc. Predesti, Al Vișinilor, Nr. 3, Jud. Prahova	Nr. niveluri:1; S. construita la sol:116 mp; Locuinta - P , anul edificarii 1972

B. Partea II. Proprietari și acte

Inscrieri privitoare la dreptul de proprietate și alte drepturi reale		Referințe
38421 / 12/04/2019		
Act Notarial nr. 1959, din 11/04/2019 emis de NP Ivan Constantin;		
B3	Intabulare, drept de PROPRIETATEcumparare, dobandit prin Conventie, cota actuala 1/1 1) ȘTEFAN ADRIAN 2) ȘTEFAN CRISTINA-ALINA	A1
B4	Intabulare, drept de PROPRIETATEcumparare, dobandit prin Conventie, cota actuala 1/1 1) ȘTEFAN ADRIAN 2) ȘTEFAN CRISTINA-ALINA	A1.1
B5	se noteaza clauza de inalienabilitate conform art. 626,627 Cod Civil	A1, A1.1

C. Partea III. SARCINI

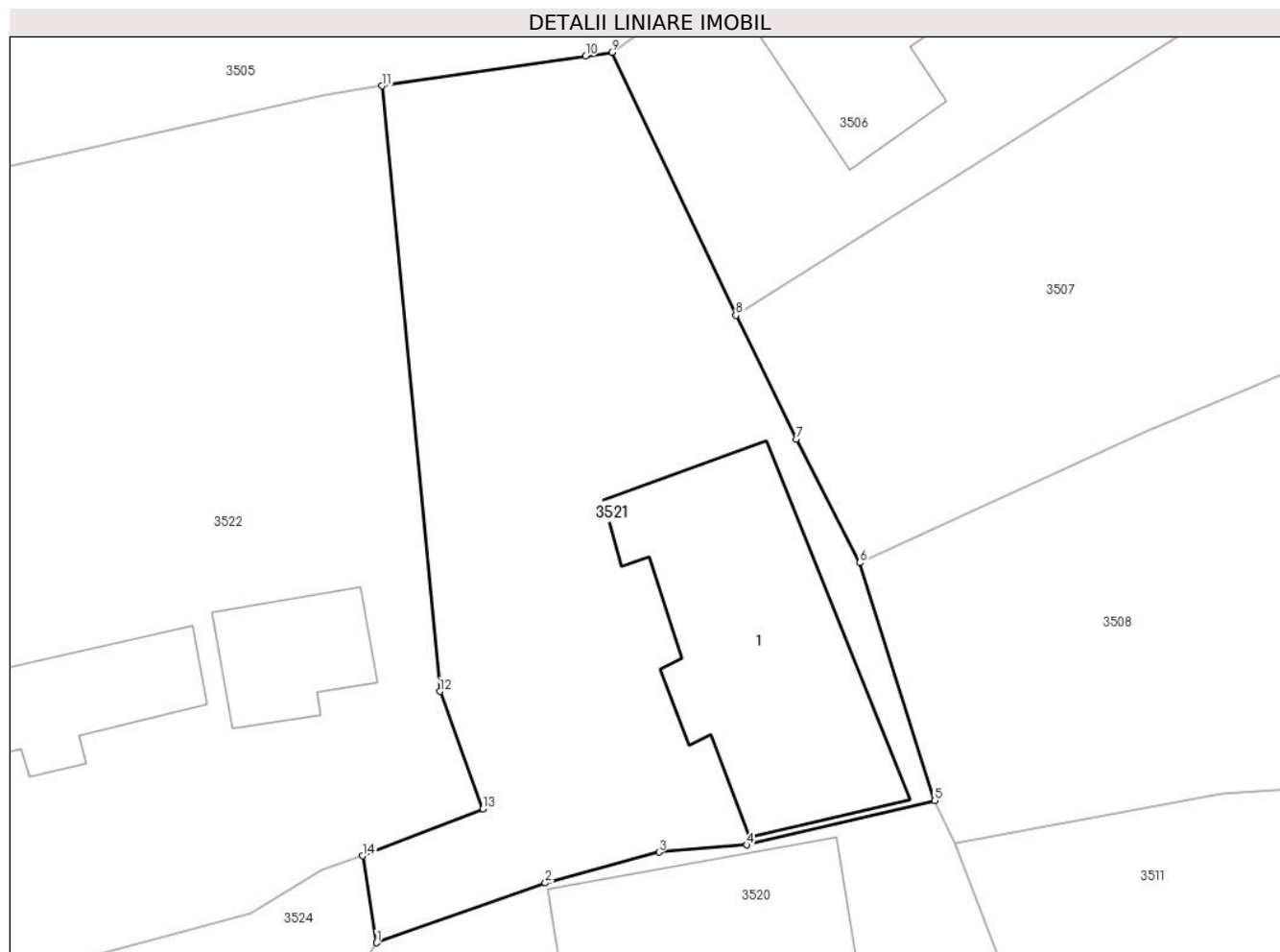
Inscrieri privind dezmembramintele dreptului de proprietate, drepturi reale de garanție și sarcini		Referințe
38421 / 12/04/2019		
Act Notarial nr. 1959, din 11/04/2019 emis de NP Ivan Constantin;		
C1	Intabulare, drept de IPOTECA LEGALA, Valoare:0 (reprezentand contravaloare intretinere) 1) ȘTEFAN ELENA 2) ȘTEFAN NICOLAE	A1, A1.1
C2	Intabulare, drept de HABITATIEviagera 1) ȘTEFAN ELENA 2) ȘTEFAN NICOLAE	A1.1

Anexa Nr. 1 La Partea I

Teren

Nr cadastral	Suprafața (mp)*	Observații / Referințe
20937	Din acte: 615 Masurata: 555	

* Suprafața este determinată în planul de proiecție Stereo 70.



Date referitoare la teren

Crt	Categorie folosință	Intra vilan	Suprafața (mp)	Tarla	Parcelă	Nr. topo	Observații / Referințe
1	curți constructii	DA	345	6	258	-	
2	arabil	DA	210	6	259	-	

Date referitoare la construcții

Crt	Număr	Destinație construcție	Supraf. (mp)	Situație juridică	Observații / Referințe
A1.1	20937-C1	construcții de locuințe	116	Cu acte	Nr. niveluri:1; S. construita la sol:116 mp; Locuinta - P , anul edificării 1972

Lungime Segmente

1) Valorile lungimilor segmentelor sunt obținute din proiecție în plan.

Punct început	X / Y	Punct sfârșit	X / Y	Lungime segment (** (m)
1	578.582,657 367.446,281	2	578.589,856 367.448,828	7.637
2	578.589,856 367.448,828	3	578.594,708 367.450,142	5.027

Punct început	X / Y	Punct sfârșit	X / Y	Lungime segment (** (m)
3	578.594,708 367.450,142	4	578.598,449 367.450,451	3.753
4	578.598,449 367.450,451	5	578.606,47 367.452,344	8.241
5	578.606,47 367.452,344	6	578.603,281 367.462,502	10.648
6	578.603,281 367.462,502	7	578.600,57 367.467,769	5.923
7	578.600,57 367.467,769	8	578.597,984 367.473,053	5.883
8	578.597,984 367.473,053	9	578.592,696 367.484,28	12.41
9	578.592,696 367.484,28	10	578.591,582 367.484,121	1.126
10	578.591,582 367.484,121	11	578.582,886 367.482,848	8.789
11	578.582,886 367.482,848	12	578.585,356 367.457,008	25.958
12	578.585,356 367.457,008	13	578.587,195 367.451,994	5.341
13	578.587,195 367.451,994	14	578.582,065 367.449,988	5.508
14	578.582,065 367.449,988	1	578.582,657 367.446,281	3.754

** Lungimile segmentelor sunt determinate în planul de proiecție Stereo 70 și sunt rotunjite la 1 milimetru.

*** Distanța dintre puncte este formată din segmente cumulate ce sunt mai mici decât valoarea 1 milimetru.

**DATE DESPRE IMOBILUL NR. 3522**

Oficiul de Cadastru și Publicitate Imobiliară PRAHOVA
Biroul de Cadastru și Publicitate Imobiliară Ploiești

A. Partea I. Descrierea imobilului

TEREN Intravilan

Nr. CF vechi:147
Nr. cadastral vechi:251

Adresa: Loc. Predesti, Al Vișinilor, Nr. 4, Jud. Prahova

Nr. Crt	Nr cadastral Nr. topografic	Suprafața* (mp)	Observații / Referințe
A1	20528	Din acte: 796 Masurata: 778	Sector cadastral:53 Teren imprejmuit;

Construcții

Crt	Nr cadastral Nr. topografic	Adresa	Observații / Referințe
A1.1	20528-C1	Loc. Predesti, Al Vișinilor, Nr. 4, Jud. Prahova	Nr. niveluri:1; S. construita la sol:40 mp; LOCUINȚĂ.
A1.2	20528-C2	Loc. Predesti, Al Vișinilor, Nr. 4, Jud. Prahova	Nr. niveluri:1; S. construita la sol:30 mp; ANEXĂ

B. Partea II. Proprietari și acte

Inscrieri privitoare la dreptul de proprietate și alte drepturi reale		Referințe
61409 / 10/05/2022		
Act Notarial nr. 463, din 09/05/2022 emis de NP Tudose Ioana Adriana;		
B2	Intabulare, drept de PROPRIETATEcumparare ca bun comun, dobandit prin Conventie, cota actuala 1/1 1) ȘTEFAN ADRIAN 2) ȘTEFAN CRISTINA-ALINA	A1
B3	Intabulare, drept de PROPRIETATEcumparare ca bun comun, dobandit prin Conventie, cota actuala 1/1 1) ȘTEFAN ADRIAN 2) ȘTEFAN CRISTINA-ALINA	A1.1, A1.2

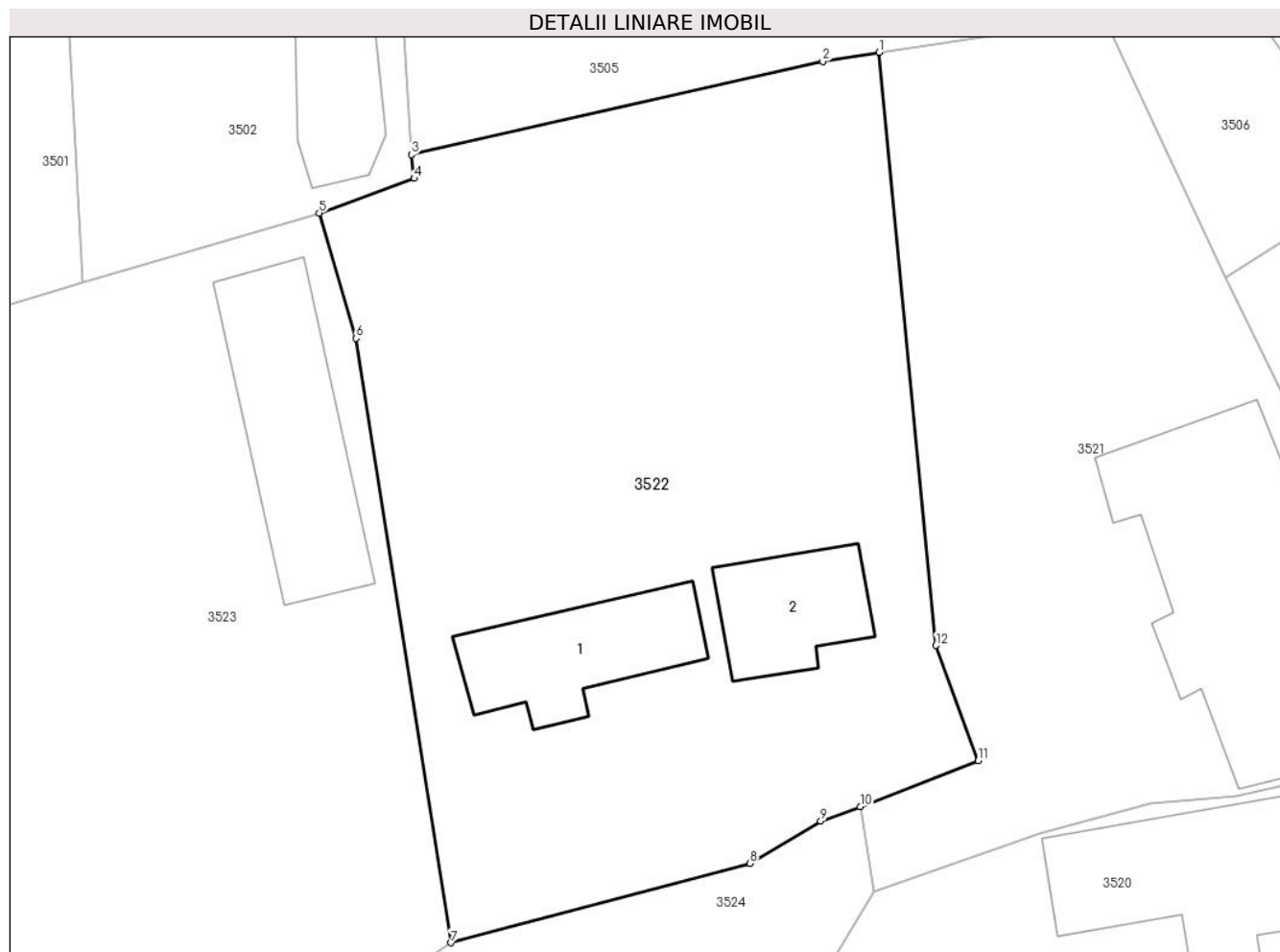
C. Partea III. SARCINI

Inscrieri privind dezmembramintele dreptului de proprietate, drepturi reale de garanție și sarcini		Referințe
61409 / 10/05/2022		
Act Administrativ nr. seria DZ nr/042796, din 20/01/2011 emis de PRIMARIA COMUNEI TINOSU;		
C2	se radiaza dreptul de uzufruct viager si notarea obligatiei de intretinere inscrisa sub C1 prin incheierea nr.15204/2005	A1, A1.1, A1.2

Anexa Nr. 1 La Partea I**Teren**

Nr cadastral	Suprafața (mp)*	Observații / Referințe
20528	Din acte: 796 Masurata: 778	

* Suprafața este determinată în planul de proiecție Stereo 70.

**Date referitoare la teren**

Crt	Categorie folosință	Intra vilan	Suprafața (mp)	Tarla	Parcelă	Nr. topo	Observații / Referințe
1	curți constructii	DA	350	6	261	-	
2	arabil	DA	428	6	260	-	

Date referitoare la construcții

Crt	Număr	Destinație construcție	Supraf. (mp)	Situație juridică	Observații / Referințe
A1.1	20528-C1	construcții de locuințe	40	Cu acte	Nr. niveluri:1; S. construita la sol:40 mp; LOCUINȚĂ.
A1.2	20528-C2	construcții anexa	30	Cu acte	Nr. niveluri:1; S. construita la sol:30 mp; ANEXĂ

Lungime Segmente

1) Valorile lungimilor segmentelor sunt obținute din proiecție în plan.

Punct început	X / Y	Punct sfârșit	X / Y	Lungime segment (** (m)
1	578.582,886 367.482,848	2	578.580,428 367.482,45	2.49
2	578.580,428 367.482,45	3	578.562,504 367.478,396	18.377

Punct început	X / Y	Punct sfârşit	X / Y	Lungime segment (** (m)
3	578.562,504 367.478,396	4	578.562,623 367.477,36	1.043
4	578.562,623 367.477,36	5	578.558,486 367.475,85	4.404
5	578.558,486 367.475,85	6	578.560,082 367.470,39	5.688
6	578.560,082 367.470,39	7	578.564,23 367.444,064	26.651
7	578.564,23 367.444,064	8	578.577,252 367.447,524	13.475
8	578.577,252 367.447,524	9	578.580,33 367.449,371	3.589
9	578.580,33 367.449,371	10	578.582,065 367.449,988	1.841
10	578.582,065 367.449,988	11	578.587,195 367.451,994	5.508
11	578.587,195 367.451,994	12	578.585,356 367.457,008	5.341
12	578.585,356 367.457,008	1	578.582,886 367.482,848	25.958

** Lungimile segmentelor sunt determinate în planul de proiecție Stereo 70 și sunt rotunjite la 1 milimetru.

*** Distanța dintre puncte este formată din segmente cumulate ce sunt mai mici decât valoarea 1 milimetru.

**DATE DESPRE IMOBILUL NR. 3523**

Oficiul de Cadastru și Publicitate Imobiliară PRAHOVA
Biroul de Cadastru și Publicitate Imobiliară Ploiești

A. Partea I. Descrierea imobilului

TEREN Intravilan

Adresa: Loc. Predesti, Str Zefirului , Nr. 39, Jud. Prahova

Nr. Crt	Nr cadastral Nr. topografic	Suprafața* (mp)	Observații / Referințe
A1	20859	Din acte: 1.699 Masurata: 1.743	Sector cadastral:53 Teren imprejmuit;

Construcții

Crt	Nr cadastral Nr. topografic	Adresa	Observații / Referințe
A1.1	20859-C1	Loc. Predesti, Str Zefirului , Nr. 39, Jud. Prahova	Nr. niveluri:1; S. construita la sol:128 mp; Locuinta - P, edificata in anul 1952
A1.2	20859-C2	Loc. Predesti, Str Zefirului , Nr. 39, Jud. Prahova	Nr. niveluri:1; S. construita la sol:59 mp; Anexa , edificata in anul 1952

B. Partea II. Proprietari și acte

Inscrieri privitoare la dreptul de proprietate și alte drepturi reale		Referințe
20056 / 07/03/2018		
Act Notarial nr. 17, din 01/03/2018 emis de NP Dinu Vlad Alexandru;		
B4	Intabulare, drept de PROPRIETATE, dobandit prin Succesiune, cota actuala 1/2 1) COANCĂ EUGENIA	A1
B6	Intabulare, drept de PROPRIETATE, dobandit prin Succesiune, cota actuala 1/2 1) COANCĂ EUGENIA	A1.1, A1.2
69568 / 24/07/2020		
Act Notarial nr. 168, din 24/07/2020 emis de Sandu Aurelian Viorel;		
B7	Intabulare, drept de PROPRIETATE, dobandit prin Succesiune, cota actuala 1/2 1) VOINEA ANCA-CRISTINA	A1
B8	Intabulare, drept de PROPRIETATE, dobandit prin Succesiune, cota actuala 1/2 1) VOINEA ANCA-CRISTINA	A1.1, A1.2

C. Partea III. SARCINI .

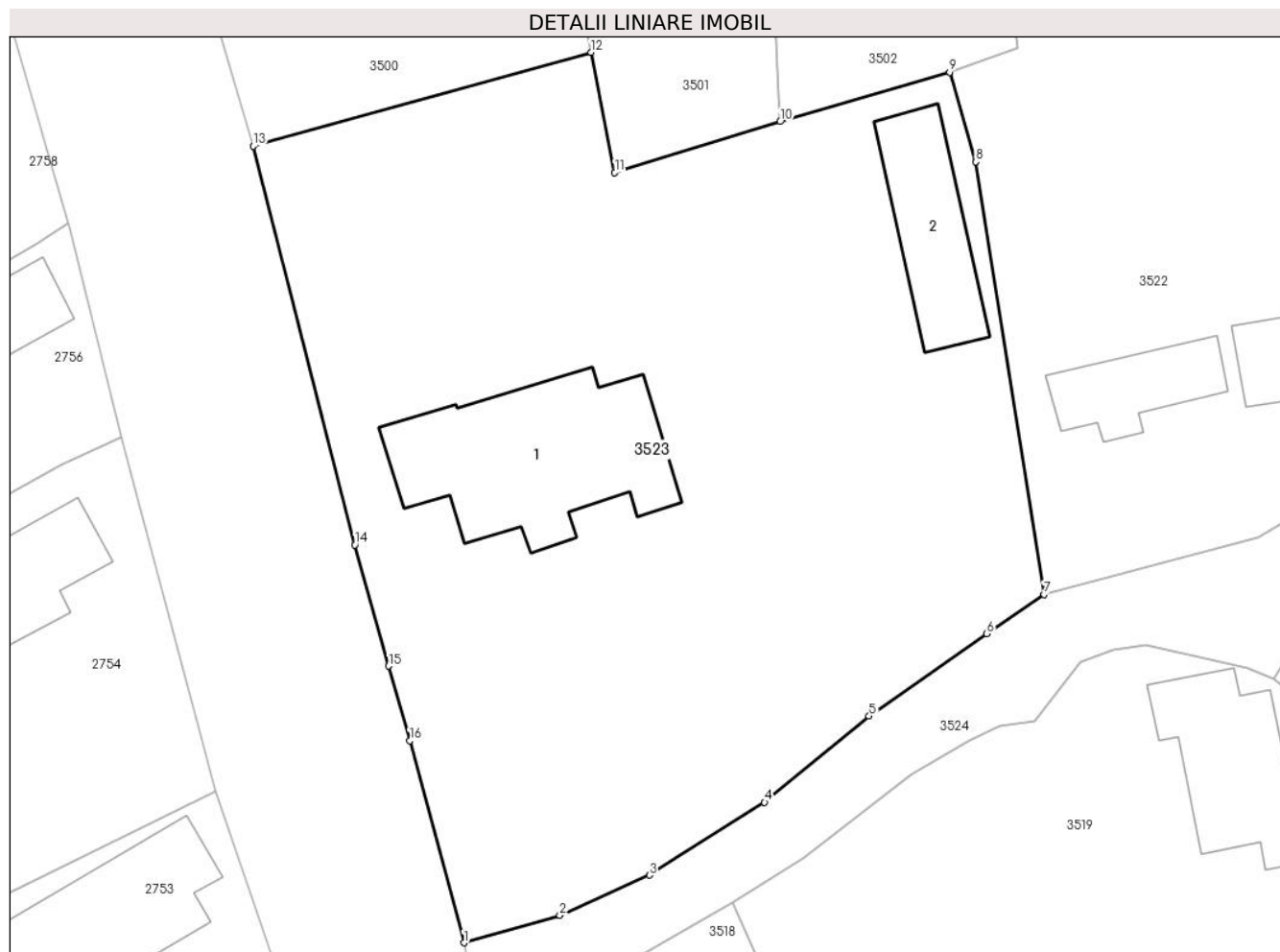
Inscrieri privind dezmembramintele dreptului de proprietate, drepturi reale de garanție și sarcini	Referințe
NU SUNT	

Anexa Nr. 1 La Partea I

Teren

Nr cadastral	Suprafața (mp)*	Observații / Referințe
20859	Din acte: 1.699 Masurata: 1.743	

* Suprafața este determinată în planul de proiecție Stereo 70.



Date referitoare la teren

Crt	Categorie folosință	Intravilan	Suprafața (mp)	Tarla	Parcelă	Nr. topo	Observații / Referințe
1	curți construcții	DA	783	6	266/1	-	
2	arabil	DA	608	6	262 , 267	-	
3	vie	DA	352	6	264/1	-	

Date referitoare la construcții

Crt	Număr	Destinație construcție	Supraf. (mp)	Situație juridică	Observații / Referințe
A1.1	20859-C1	construcții de locuințe	128	Cu acte	Nr. niveluri:1; S. construita la sol:128 mp; Locuinta - P, edificata in anul 1952
A1.2	20859-C2	construcții anexa	59	Cu acte	Nr. niveluri:1; S. construita la sol:59 mp; Anexa , edificata in anul 1952

Lungime Segmente

1) Valorile lungimilor segmentelor sunt obținute din proiecție în plan.

Punct început	X / Y	Punct sfârșit	X / Y	Lungime segment (** (m)
1	578.528,9 367.422,848	2	578.534,743 367.424,517	6.076

Punct început	X / Y	Punct sfârşit	X / Y	Lungime segment (** (m)
2	578.534,743 367.424,517	3	578.540,194 367.426,964	5.975
3	578.540,194 367.426,964	4	578.547,211 367.431,396	8.3
4	578.547,211 367.431,396	5	578.553,574 367.436,648	8.251
5	578.553,574 367.436,648	6	578.560,732 367.441,665	8.741
6	578.560,732 367.441,665	7	578.564,23 367.444,064	4.241
7	578.564,23 367.444,064	8	578.560,082 367.470,39	26.651
8	578.560,082 367.470,39	9	578.558,486 367.475,85	5.688
9	578.558,486 367.475,85	10	578.548,158 367.472,838	10.758
10	578.548,158 367.472,838	11	578.538,087 367.469,744	10.536
11	578.538,087 367.469,744	12	578.536,645 367.477,057	7.454
12	578.536,645 367.477,057	13	578.516,074 367.471,342	21.351
13	578.516,074 367.471,342	14	578.522,267 367.447,066	25.053
14	578.522,267 367.447,066	15	578.524,314 367.439,695	7.651
15	578.524,314 367.439,695	16	578.525,611 367.435,15	4.726
16	578.525,611 367.435,15	1	578.528,9 367.422,848	12.734

** Lungimile segmentelor sunt determinate în planul de proiecție Stereo 70 și sunt rotunjite la 1 milimetru.

*** Distanța dintre puncte este formată din segmente cumulate ce sunt mai mici decât valoarea 1 milimetru.

**DATE DESPRE IMOBILUL NR. 3524**

Oficiul de Cadastru și Publicitate Imobiliară PRAHOVA
Biroul de Cadastru și Publicitate Imobiliară Ploiești

A. Partea I. Descrierea imobilului

TEREN Intravilan

Adresa: Loc. Predesti, Jud. Prahova, Ds 268

Nr. Crt	Nr cadastral Nr. topografic	Suprafața* (mp)	Observații / Referințe
A1	20906	Din acte: 295 Masurata: 291	Sector cadastral:53 Teren imprejmuit; Domeniul public

B. Partea II. Proprietari și acte

Inscrieri privitoare la dreptul de proprietate și alte drepturi reale	Referințe
107907 / 24/11/2017	
Act Administrativ nr. 4554, din 21/11/2017 emis de PRIMARIA COMUNEI TINOSU (act administrativ nr 39 din 26.10.2017, emis de CONSILIUL LOCAL AL COMUNEI TINOSU);	
B1	A1
Inscrierea provizorie, drept de PROPRIETATE, dobandit prin Lege, cota actuala 1/1 1) COMUNA TINOSU , CIF:2843060, (domeniu public)	

C. Partea III. SARCINI .

Inscrieri privind dezmembramintele dreptului de proprietate, drepturi reale de garanție și sarcini	Referințe
NU SUNT	

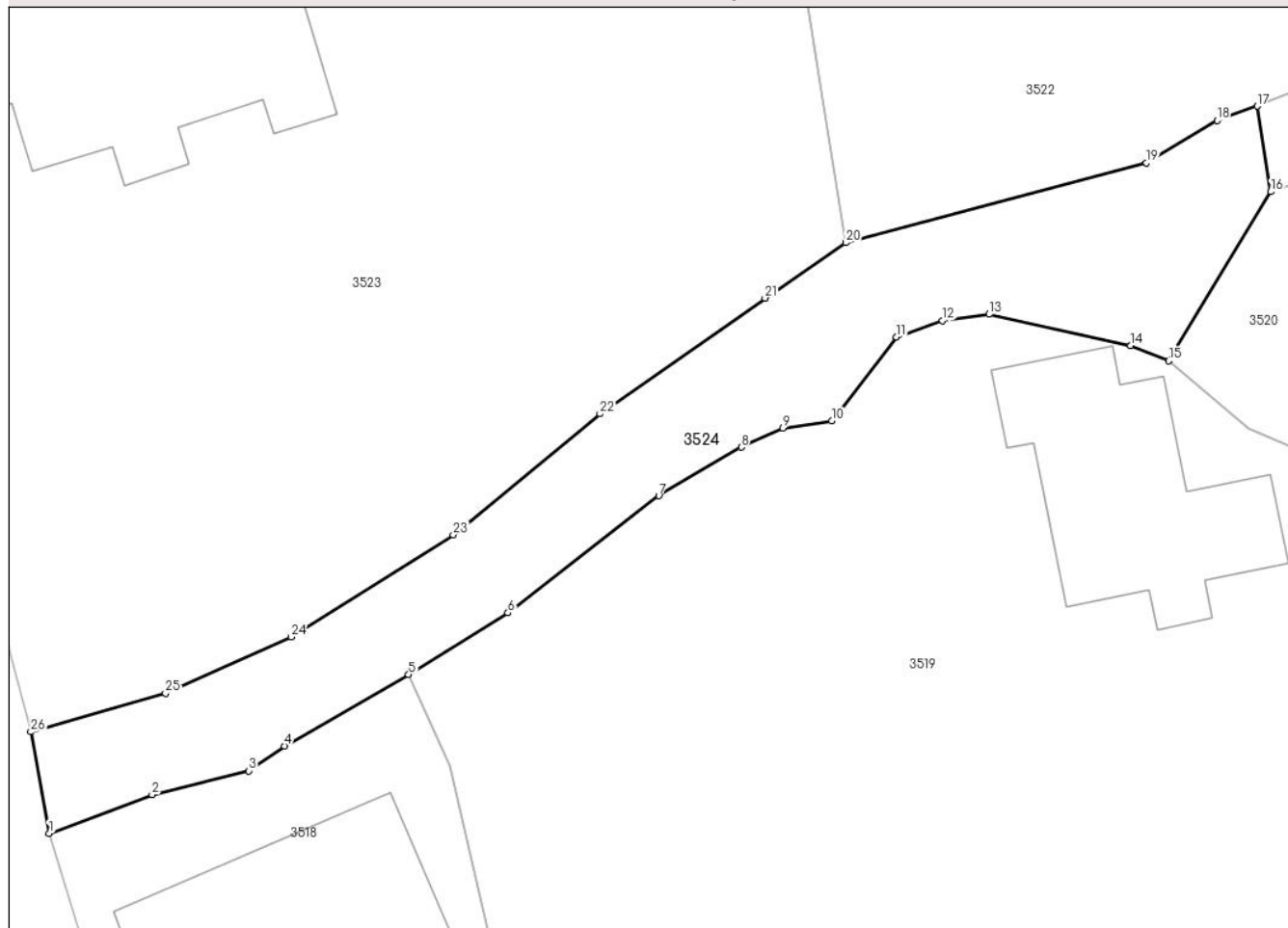
Anexa Nr. 1 La Partea I

Teren

Nr cadastral	Suprafața (mp)*	Observații / Referințe
20906	Din acte: 295 Masurata: 291	Domeniul public

* Suprafața este determinată în planul de proiecție Stereo 70.

DETALII LINIARE IMOBIL



Date referitoare la teren

Crt	Categorie folosință	Intra vilan	Suprafața (mp)	Tarla	Parcelă	Nr. topo	Observații / Referințe
1	drum	DA	291	-	Ds 268	-	Terenul face parte din domeniul public al comunei Tinosu

Lungime Segmente

1) Valorile lungimilor segmentelor sunt obținute din proiecție în plan.

Punct început	X / Y	Punct sfârșit	X / Y	Lungime segment (** (m)
1	578.529,689 367.418,45	2	578.534,156 367.420,126	4.771
3	578.538,352 367.421,16	4	578.539,902 367.422,239	1.888
5	578.545,272 367.425,338	6	578.549,584 367.428,014	5.075
7	578.556,128 367.433,095	8	578.559,705 367.435,195	4.148
9	578.561,507 367.436,017	10	578.563,62 367.436,334	2.137

Punct început	X / Y	Punct sfârșit	X / Y	Lungime segment (** (m)
2	578.534,156 367.420,126	3	578.538,352 367.421,16	4.322
4	578.539,902 367.422,239	5	578.545,272 367.425,338	6.201
6	578.549,584 367.428,014	7	578.556,128 367.433,095	8.285
8	578.559,705 367.435,195	9	578.561,507 367.436,017	1.981
10	578.563,62 367.436,334	11	578.566,424 367.439,977	4.597

Punct început	X / Y	Punct sfârșit	X / Y	Lungime segment (** (m)	Punct început	X / Y	Punct sfârșit	X / Y	Lungime segment (** (m)
11	578.566,424 367.439,977	12	578.568,42 367.440,684	2.118	12	578.568,42 367.440,684	13	578.570,448 367.440,963	2.047
13	578.570,448 367.440,963	14	578.576,59 367.439,609	6.289	14	578.576,59 367.439,609	15	578.578,232 367.438,943	1.772
15	578.578,232 367.438,943	16	578.582,657 367.446,281	8.569	16	578.582,657 367.446,281	17	578.582,065 367.449,988	3.754
17	578.582,065 367.449,988	18	578.580,33 367.449,371	1.841	18	578.580,33 367.449,371	19	578.577,252 367.447,524	3.589
19	578.577,252 367.447,524	20	578.564,23 367.444,064	13.475	20	578.564,23 367.444,064	21	578.560,732 367.441,665	4.241
21	578.560,732 367.441,665	22	578.553,574 367.436,648	8.741	22	578.553,574 367.436,648	23	578.547,211 367.431,396	8.251
23	578.547,211 367.431,396	24	578.540,194 367.426,964	8.3	24	578.540,194 367.426,964	25	578.534,743 367.424,517	5.975
25	578.534,743 367.424,517	26	578.528,9 367.422,848	6.076	26	578.528,9 367.422,848	1	578.529,689 367.418,45	4.469

** Lungimile segmentelor sunt determinate în planul de proiecție Stereo 70 și sunt rotunjite la 1 milimetru.

*** Distanța dintre puncte este formată din segmente cumulate ce sunt mai mici decât valoarea 1 milimetru.

**DATE DESPRE IMOBILUL NR. 4020**

Oficiul de Cadastru și Publicitate Imobiliară PRAHOVA
Biroul de Cadastru și Publicitate Imobiliară Ploiești

A. Partea I. Descrierea imobilului

TEREN Intravilan

Adresa: Loc. Tinosu, Str Pădurii, Nr. 73, Jud. Prahova

Nr. Crt	Nr cadastral Nr. topografic	Suprafața* (mp)	Observații / Referințe
A1		614	Sector cadastral:22 Teren imprejmuit;

Construcții

Crt	Nr cadastral Nr. topografic	Adresa	Observații / Referințe
A1.1		Loc. Tinosu, Str Pădurii, Nr. 73, Jud. Prahova	Nr. niveluri:1; S. construita la sol:116 mp; Locuință
A1.2		Loc. Tinosu, Str Pădurii, Nr. 73, Jud. Prahova	Nr. niveluri:1; S. construita la sol:11 mp; Anexă

B. Partea II. Proprietari și acte

Inscrieri privitoare la dreptul de proprietate și alte drepturi reale		Referințe
/		
Act Notarial nr. 515, din 25/10/2007 emis de NP SANDU AURELIAN VIOREL (act administrativ nr.62985/11, 11,1996 emis de COMISIA JUDETEANĂ PRAHOVA);		
B1	Intabulare, drept de PROPRIETATE, dobandit prin Succesiune, cota actuala 1/1 1) GHEORGHE LAURENȚIU-MIRCEA	A1
Act Notarial nr. 515, din 25/10/2007 emis de NP SANDU AURELIAN VIOREL (act administrativ nr. 15/22, 05,1972 emis de CONSILIUL POPULAR AL COMUNEI TINOSU);		
B2	Intabulare, drept de PROPRIETATE, dobandit prin Succesiune, cota actuala 1/1 1) GHEORGHE LAURENȚIU-MIRCEA	A1.1
Act Normativ nr. 7, din 13/03/1996 emis de PARLAMENTUL ROMÂNIEI ;		
B3	Intabulare, drept de PROPRIETATE, dobandit prin Lege, cota actuala 1/1 1) GHEORGHE LAURENȚIU-MIRCEA	A1.2

C. Partea III. SARCINI .

Inscrieri privind dezmembramintele dreptului de proprietate, drepturi reale de garanție și sarcini	Referințe
NU SUNT	

Anexa Nr. 1 La Partea I

Teren

Nr cadastral	Suprafața (mp)*	Observații / Referințe
	614	

* Suprafața este determinată în planul de proiecție Stereo 70.



Date referitoare la teren

Crt	Categorie folosință	Intra vilan	Suprafața (mp)	Tarla	Parcelă	Nr. topo	Observații / Referințe
1	curți constructii	DA	614	5	427	-	

Date referitoare la construcții

Crt	Număr	Destinație construcție	Supraf. (mp)	Situație juridică	Observații / Referințe
A1.1		construcții de locuințe	116	Cu acte	Nr. niveluri:1; S. construita la sol:116 mp; Locuință
A1.2		construcții anexa	11	Cu acte	Nr. niveluri:1; S. construita la sol:11 mp; Anexă

Lungime Segmente

1) Valorile lungimilor segmentelor sunt obținute din proiecție în plan.

Punct început	X / Y	Punct sfârșit	X / Y	Lungime segment (** (m)
1	580.199,307 369.059,502	2	580.210,809 369.026,483	34.965
2	580.210,809 369.026,483	3	580.227,09 369.033,436	17.703
3	580.227,09 369.033,436	4	580.224,102 369.041,501	8.601

Punct început	X / Y	Punct sfârșit	X / Y	Lungime segment (** (m)
4	580.224,102 369.041,501	5	580.216,418 369.065,772	25.459
5	580.216,418 369.065,772	1	580.199,307 369.059,502	18.223

** Lungimile segmentelor sunt determinate în planul de proiecție Stereo 70 și sunt rotunjite la 1 milimetru.

*** Distanța dintre puncte este formată din segmente cumulate ce sunt mai mici decât valoarea 1 milimetru.

**DATE DESPRE IMOBILUL NR. 4021**

Oficiul de Cadastru și Publicitate Imobiliară PRAHOVA
Biroul de Cadastru și Publicitate Imobiliară Ploiești

A. Partea I. Descrierea imobilului

TEREN Intravilan

Adresa: Loc. Tinosu, Str Luncii, Nr. 1, Jud. Prahova

Nr. Crt	Nr cadastral Nr. topografic	Suprafața* (mp)	Observații / Referințe
A1		677	Sector cadastral:22 Teren imprejmuit;

Construcții

Crt	Nr cadastral Nr. topografic	Adresa	Observații / Referințe
A1.1		Loc. Tinosu, Str Luncii, Nr. 1, Jud. Prahova	Nr. niveluri:1; S. construita la sol:88 mp; LOCUINȚĂ

B. Partea II. Proprietari și acte

Inscrieri privitoare la dreptul de proprietate și alte drepturi reale	Referințe
/	
Act Notarial nr. 1405, din 25/07/1996 emis de NP CASIOARA BELEA;	
B1	A1, A1.1
Intabulare, drept de PROPRIETATE, dobandit prin Conventie, cota actuala 1/1 1) GÎRJOABĂ SILVIA	

C. Partea III. SARCINI .

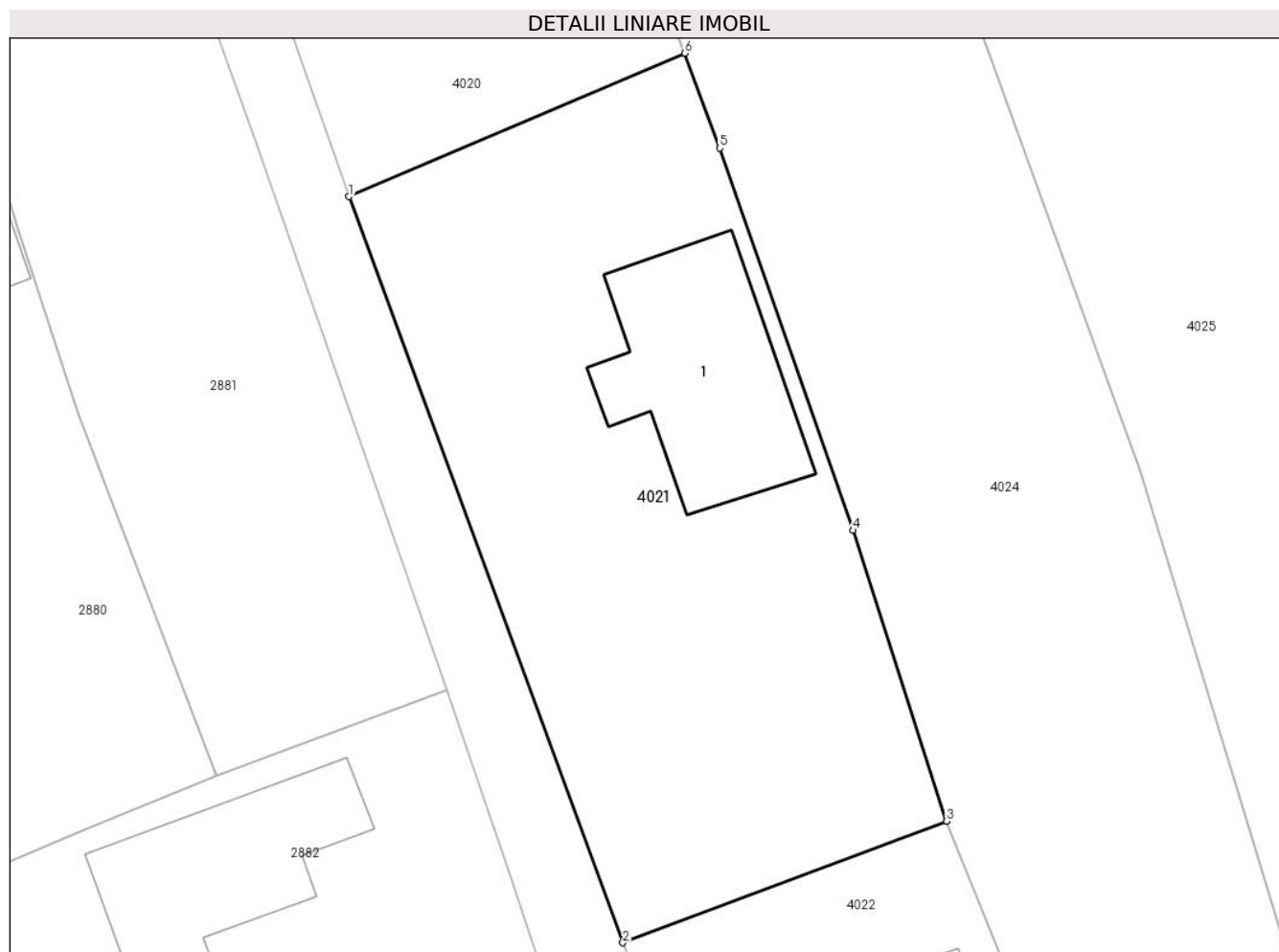
Inscrieri privind dezmembramintele dreptului de proprietate, drepturi reale de garanție și sarcini	Referințe
NU SUNT	

Anexa Nr. 1 La Partea I

Teren

Nr cadastral	Suprafața (mp)*	Observații / Referințe
	677	

* Suprafața este determinată în planul de proiecție Stereo 70.



Date referitoare la teren

Crt	Categorie folosință	Intra vilan	Suprafața (mp)	Tarla	Parcelă	Nr. topo	Observații / Referințe
1	curți constructii	DA	677	5	425	-	

Date referitoare la construcții

Crt	Număr	Destinație construcție	Supraf. (mp)	Situație juridică	Observații / Referințe
A1.1		construcții de locuințe	88	Cu acte	Nr. niveluri:1; S. construita la sol:88 mp; LOCUINȚĂ

Lungime Segmente

1) Valorile lungimilor segmentelor sunt obținute din proiecție în plan.

Punct început	X / Y	Punct sfârșit	X / Y	Lungime segment (** (m)
1	580.210,809 369.026,483	2	580.224,091 368.990,301	38.542
2	580.224,091 368.990,301	3	580.239,789 368.996,192	16.767
3	580.239,789 368.996,192	4	580.235,256 369.010,3	14.818
4	580.235,256 369.010,3	5	580.228,794 369.028,835	19.629

Punct început	X / Y	Punct sfârșit	X / Y	Lungime segment (** (m)
5	580.228,794 369.028,835	6	580.227,09 369.033,436	4.906
6	580.227,09 369.033,436	1	580.210,809 369.026,483	17.703

** Lungimile segmentelor sunt determinate în planul de proiecție Stereo 70 și sunt rotunjite la 1 milimetru.

*** Distanța dintre puncte este formată din segmente cumulate ce sunt mai mici decât valoarea 1 milimetru.

**DATE DESPRE IMOBILUL NR. 4022**

Oficiul de Cadastru și Publicitate Imobiliară PRAHOVA
Biroul de Cadastru și Publicitate Imobiliară Ploiești

A. Partea I. Descrierea imobilului

TEREN Intravilan

Adresa: Loc. Tinosu, Str Luncii, Nr. 3, Jud. Prahova

Nr. Crt	Nr cadastral Nr. topografic	Suprafața* (mp)	Observații / Referințe
A1		717	Sector cadastral:22 Teren imprejmuit;

Construcții

Crt	Nr cadastral Nr. topografic	Adresa	Observații / Referințe
A1.1		Loc. Tinosu, Str Luncii, Nr. 3, Jud. Prahova	Nr. niveluri:1; S. construita la sol:110 mp; LOCUINȚĂ
A1.2		Loc. Tinosu, Str Luncii, Nr. 3, Jud. Prahova	Nr. niveluri:1; S. construita la sol:29 mp; ANEXĂ

B. Partea II. Proprietari și acte

Inscrieri privitoare la dreptul de proprietate și alte drepturi reale		Referințe
/		
Act Administrativ nr. 8828, din 12/05/1994 emis de COMISIA JUDEȚEANĂ PRAHOVA ;		
B1	Intabulare, drept de PROPRIETATE, dobandit prin Constituire, cota actuala 1/1 1) NAIE GHEORGHE	A1
Act Normativ nr. 7, din 13/03/1996 emis de PARLAMENTUL ROMÂNIEI;		
B2	Intabulare, drept de PROPRIETATE, dobandit prin Lege, cota actuala 1/1 1) NAIE GHEORGHE	A1.1, A1.2

C. Partea III. SARCINI .

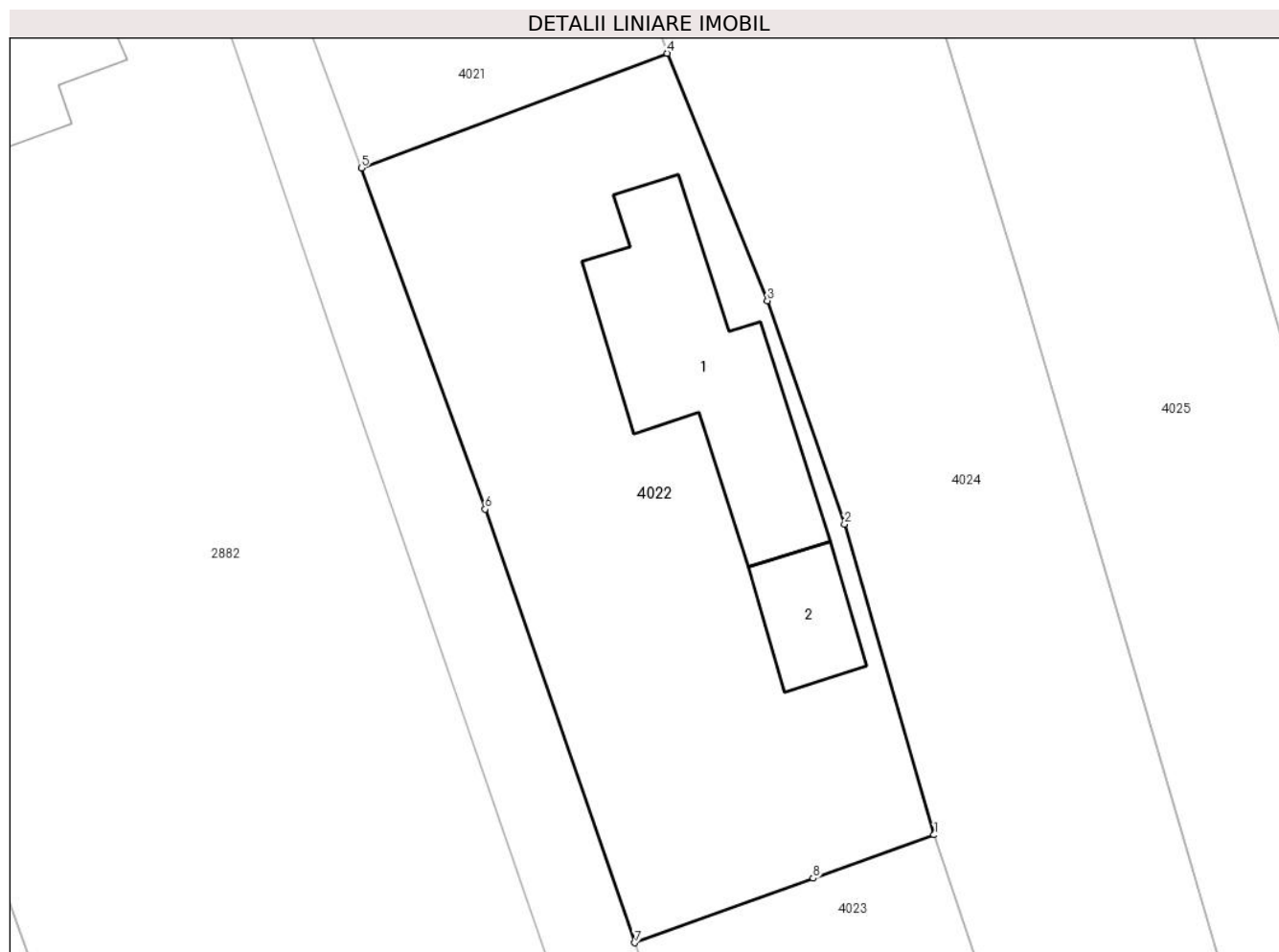
Inscrieri privind dezmembramintele dreptului de proprietate, drepturi reale de garanție și sarcini	Referințe
NU SUNT	

Anexa Nr. 1 La Partea I

Teren

Nr cadastral	Suprafața (mp)*	Observații / Referințe
	717	

* Suprafața este determinată în planul de proiecție Stereo 70.



Date referitoare la teren

Crt	Categorie folosință	Intra vilan	Suprafața (mp)	Tarla	Parcelă	Nr. topo	Observații / Referințe
1	curți constructii	DA	717	5	422	-	

Date referitoare la construcții

Crt	Număr	Destinație construcție	Supraf. (mp)	Situație juridică	Observații / Referințe
A1.1		construcții de locuințe	110	Cu acte	Nr. niveluri:1; S. construita la sol:110 mp; LOCUINȚĂ
A1.2		construcții anexa	29	Cu acte	Nr. niveluri:1; S. construita la sol:29 mp; ANEXĂ

Lungime Segmente

1) Valorile lungimilor segmentelor sunt obținute din proiecție în plan.

Punct început	X / Y	Punct sfârșit	X / Y	Lungime segment (** (m)
1	580.253,493 368.956,109	2	580.248,895 368.972,046	16.588
2	580.248,895 368.972,046	3	580.244,94 368.983,5	12.118
3	580.244,94 368.983,5	4	580.239,789 368.996,192	13.698

Punct început	X / Y	Punct sfârșit	X / Y	Lungime segment (** (m)
4	580.239,789 368.996,192	5	580.224,091 368.990,301	16.767
5	580.224,091 368.990,301	6	580.230,448 368.972,816	18.605
6	580.230,448 368.972,816	7	580.238,134 368.950,574	23.532
7	580.238,134 368.950,574	8	580.247,278 368.953,885	9.725
8	580.247,278 368.953,885	1	580.253,493 368.956,109	6.602

** Lungimile segmentelor sunt determinate în planul de proiecție Stereo 70 și sunt rotunjite la 1 milimetru.

*** Distanța dintre puncte este formată din segmente cumulate ce sunt mai mici decât valoarea 1 milimetru.

**DATE DESPRE IMOBILUL NR. 4023**

Oficiul de Cadastru și Publicitate Imobiliară PRAHOVA
Biroul de Cadastru și Publicitate Imobiliară Ploiești

A. Partea I. Descrierea imobilului

TEREN Intravilan

Nr. CF vechi:176(e:176)

Nr. cadastral vechi:292

Adresa: Loc. Tinosu, Str Luncii , Nr. 5, Jud. Prahova

Nr. Crt	Nr cadastral Nr. topografic	Suprafața* (mp)	Observații / Referințe
A1	20065	Din acte: 600 Masurata: 705	Sector cadastral:22 Teren imprejmuit;

Construcții

Crt	Nr cadastral Nr. topografic	Adresa	Observații / Referințe
A1.1	20065-C1	Loc. Tinosu, Str Luncii , Nr. 5, Jud. Prahova	Nr. niveluri:2; S. construita la sol:108 mp; Locuință P+E

B. Partea II. Proprietari și acte

Inscrieri privitoare la dreptul de proprietate și alte drepturi reale	Referințe
11119 / 17/02/2014	
Act Administrativ nr. 1011/2012, din 06/02/2014 emis de Executor Judecatoresc PAVEL BEBI;	
B2	Intabulare, drept de PROPRIETATE, dobandit prin Adjudecare, cota actuala 1/1 1) ILIE PAUL RAZVAN
	A1, A1.1

C. Partea III. SARCINI

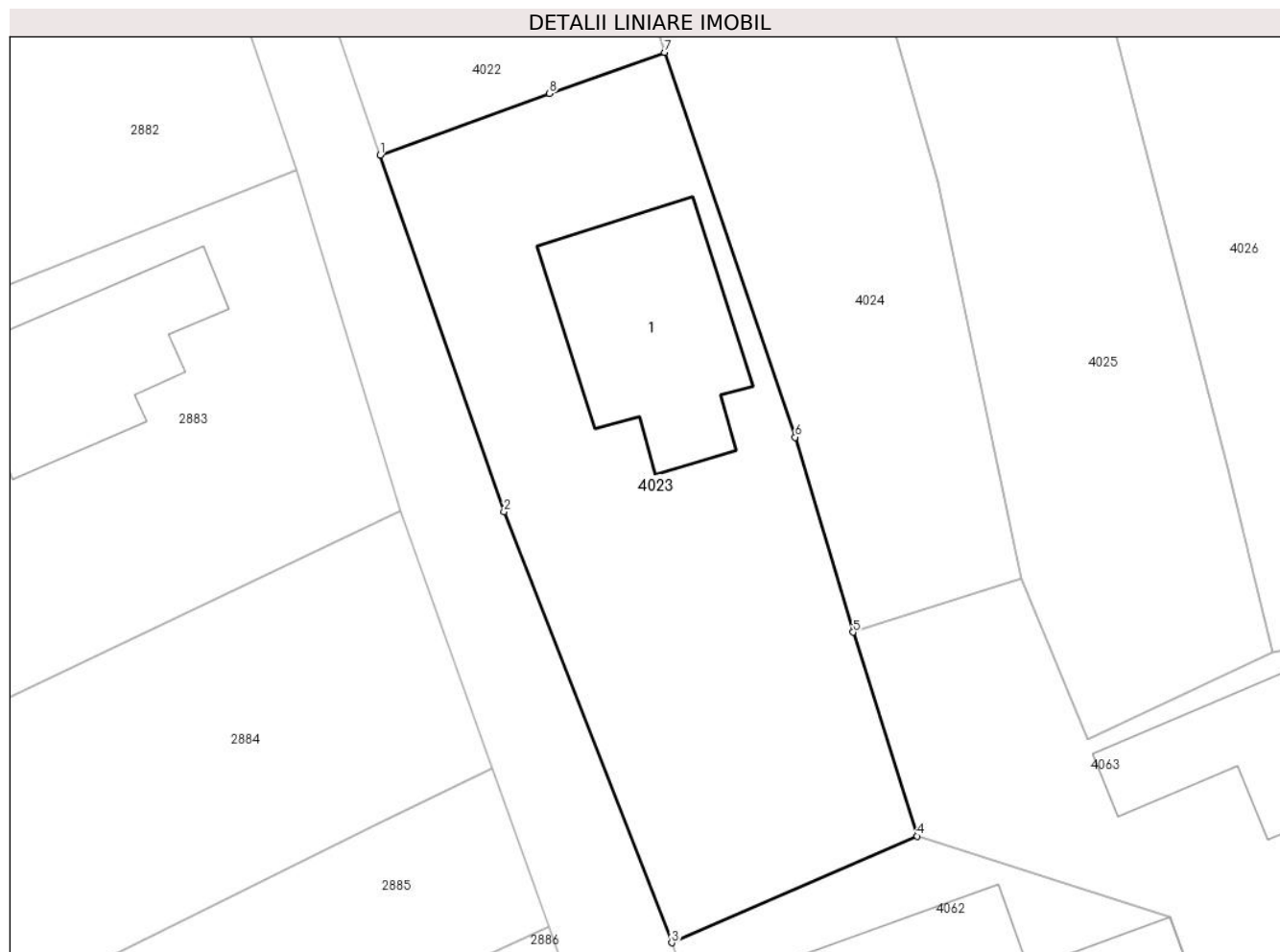
Inscrieri privind dezmembramintele dreptului de proprietate, drepturi reale de garanție și sarcini	Referințe
11119 / 17/02/2014	
Act Administrativ nr. 1011/2012, din 06/02/2014 emis de Executor Judecatoresc PAVEL BEBI;	
C2	se radiaza sarcinile ce greveaza imobilul conform art.856 Cod procedura civila (fost art.518)
	A1, A1.1

Anexa Nr. 1 La Partea I

Teren

Nr cadastral	Suprafața (mp)*	Observații / Referințe
20065	Din acte: 600 Masurata: 705	

* Suprafața este determinată în planul de proiecție Stereo 70.



Date referitoare la teren

Crt	Categorie folosință	Intra vilan	Suprafața (mp)	Tarla	Parcelă	Nr. topo	Observații / Referințe
1	curți constructii	DA	705	5	419	-	

Date referitoare la construcții

Crt	Număr	Destinație construcție	Supraf. (mp)	Situație juridică	Observații / Referințe
A1.1	20065-C1	construcții de locuințe	108	Cu acte	Nr. niveluri:2; S. construita la sol:108 mp; Locuință P+E

Lungime Segmente

1) Valorile lungimilor segmentelor sunt obținute din proiecție în plan.

Punct început	X / Y	Punct sfârșit	X / Y	Lungime segment (** (m)
1	580.238,134 368.950,574	2	580.244,831 368.931,324	20.382
2	580.244,831 368.931,324	3	580.253,878 368.908,062	24.96
3	580.253,878 368.908,062	4	580.267,144 368.913,805	14.456

Punct început	X / Y	Punct sfârșit	X / Y	Lungime segment (** (m)
4	580.267,144 368.913,805	5	580.263,664 368.924,822	11.554
5	580.263,664 368.924,822	6	580.260,547 368.935,338	10.968
6	580.260,547 368.935,338	7	580.253,493 368.956,109	21.935
7	580.253,493 368.956,109	8	580.247,278 368.953,885	6.602
8	580.247,278 368.953,885	1	580.238,134 368.950,574	9.725

** Lungimile segmentelor sunt determinate în planul de proiecție Stereo 70 și sunt rotunjite la 1 milimetru.

*** Distanța dintre puncte este formată din segmente cumulate ce sunt mai mici decât valoarea 1 milimetru.

**DATE DESPRE IMOBILUL NR. 4024**

Oficiul de Cadastru și Publicitate Imobiliară PRAHOVA
Biroul de Cadastru și Publicitate Imobiliară Ploiești

A. Partea I. Descrierea imobilului

TEREN Intravilan

Adresa: Loc. Tinosu, Str Pădurii, Nr. 71, Jud. Prahova

Nr. Crt	Nr cadastral Nr. topografic	Suprafața* (mp)	Observații / Referințe
A1		1.985	Sector cadastral:22 Teren imprejmuit;

Construcții

Crt	Nr cadastral Nr. topografic	Adresa	Observații / Referințe
A1.1		Loc. Tinosu, Str Pădurii, Nr. 71, Jud. Prahova	Nr. niveluri:1; S. construita la sol:130 mp; Locuință
A1.2		Loc. Tinosu, Str Pădurii, Nr. 71, Jud. Prahova	Nr. niveluri:1; S. construita la sol:26 mp; Anexă
A1.3		Loc. Tinosu, Str Pădurii, Nr. 71, Jud. Prahova	Nr. niveluri:1; S. construita la sol:24 mp; Anexă
A1.4		Loc. Tinosu, Str Pădurii, Nr. 71, Jud. Prahova	Nr. niveluri:1; S. construita la sol:8 mp; Anexă

B. Partea II. Proprietari și acte

Inscrieri privitoare la dreptul de proprietate și alte drepturi reale	Referințe
/	
Act Administrativ nr. 254, din 25/09/2024 emis de PRIMĂRIA COMUNEI TINOSU;	
B1	Inscrierea posesiei, drept de PROPRIETATE, dobandit prin Constituire, cota actuala 1/1 1) BĂRBULESCU MARIETA-VIORICA
Act Normativ nr. 7, din 13/03/1996 emis de PARLAMENTUL ROMÂNIEI;	
B2	Intabulare, drept de PROPRIETATE, dobandit prin Lege, cota actuala 1/1 1) BĂRBULESCU MARIETA-VIORICA

C. Partea III. SARCINI .

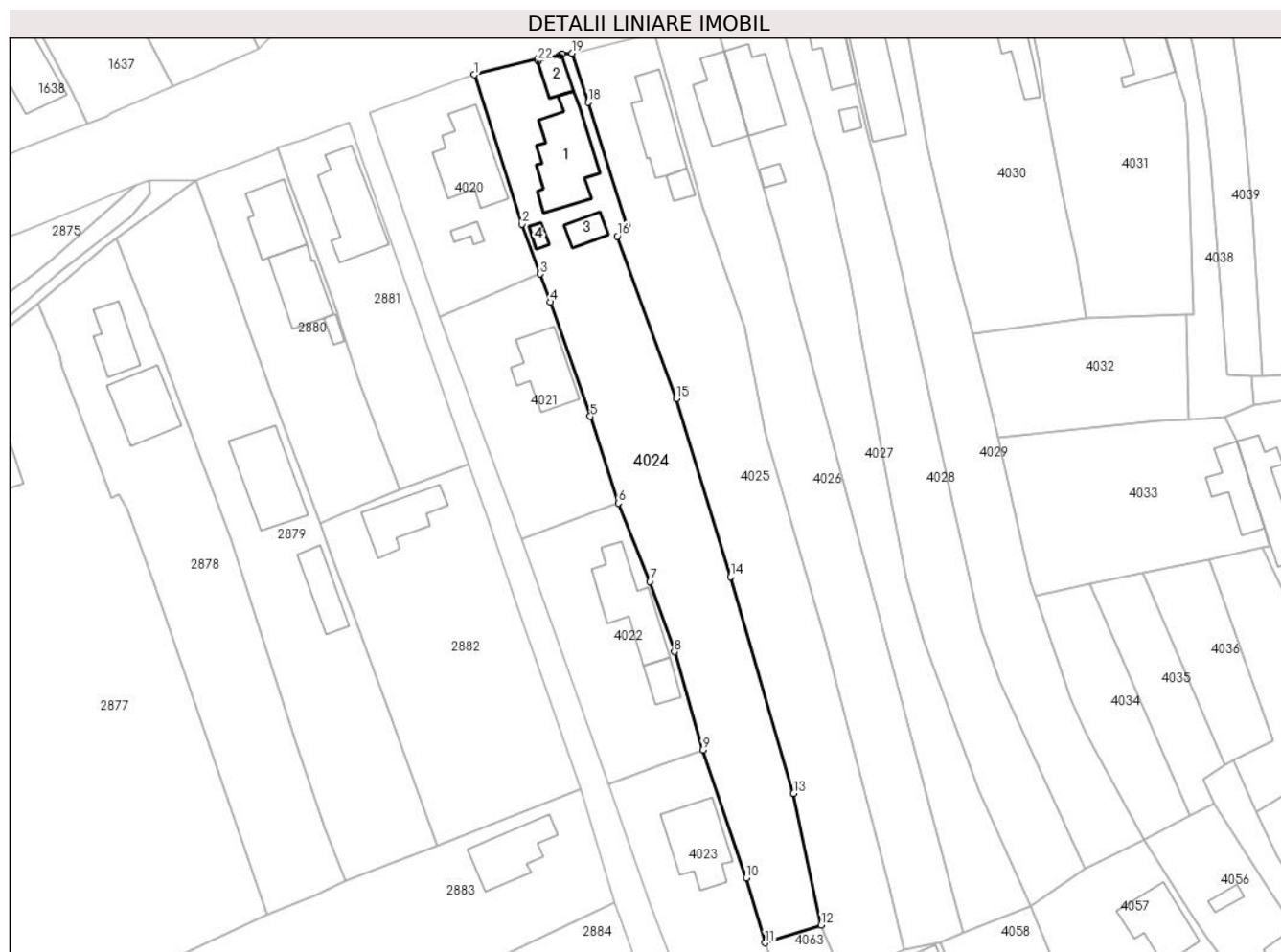
Inscrieri privind dezmembramintele dreptului de proprietate, drepturi reale de garanție și sarcini	Referințe
NU SUNT	

Anexa Nr. 1 La Partea I

Teren

Nr cadastral	Suprafața (mp)*	Observații / Referințe
	1.985	

* Suprafața este determinată în planul de proiecție Stereo 70.



Date referitoare la teren

Crt	Categorie folosință	Intra vilan	Suprafața (mp)	Tarla	Parcelă	Nr. topo	Observații / Referințe
1	curți constructii	DA	600	5	411	-	
2	arabil	DA	1.385	5	413	-	

Date referitoare la construcții

Crt	Număr	Destinație construcție	Supraf. (mp)	Situație juridică	Observații / Referințe
A1.1		construcții de locuințe	130	Cu acte	Nr. niveluri:1; S. construita la sol:130 mp; Locuință
A1.2		construcții anexa	26	Cu acte	Nr. niveluri:1; S. construita la sol:26 mp; Anexă
A1.3		construcții anexa	24	Cu acte	Nr. niveluri:1; S. construita la sol:24 mp; Anexă
A1.4		construcții anexa	8	Cu acte	Nr. niveluri:1; S. construita la sol:8 mp; Anexă

Lungime Segmente

1) Valorile lungimilor segmentelor sunt obținute din proiecție în plan.

Punct început	X / Y	Punct sfârșit	X / Y	Lungime segment (** (m)	Punct început	X / Y	Punct sfârșit	X / Y	Lungime segment (** (m)
---------------	-------	---------------	-------	-------------------------	---------------	-------	---------------	-------	-------------------------

Punct început	X / Y	Punct sfârșit	X / Y	Lungime segment (** (m))
1	580.216,418 369.065,772	2	580.224,102 369.041,501	25.459
3	580.227,09 369.033,436	4	580.228,794 369.028,835	4.906
5	580.235,256 369.010,3	6	580.239,789 368.996,192	14.818
7	580.244,94 368.983,5	8	580.248,895 368.972,046	12.118
9	580.253,493 368.956,109	10	580.260,547 368.935,338	21.935
11	580.263,664 368.924,822	12	580.272,729 368.927,723	9.517
13	580.268,271 368.949,099	14	580.258,018 368.984,231	36.597
15	580.249,212 369.013,159	16	580.239,644 369.039,552	28.073
17	580.241,159 369.041,438	18	580.234,883 369.061,294	20.824
19	580.232,26 369.069,259	20	580.230,602 369.069,159	1.661
21	580.230,326 369.068,974	22	580.226,739 369.067,988	3.72
23	580.226,808 369.068,408	1	580.216,418 369.065,772	10.719

Punct început	X / Y	Punct sfârșit	X / Y	Lungime segment (** (m))
2	580.224,102 369.041,501	3	580.227,09 369.033,436	8.601
4	580.228,794 369.028,835	5	580.235,256 369.010,3	19.629
6	580.239,789 368.996,192	7	580.244,94 368.983,5	13.698
8	580.248,895 368.972,046	9	580.253,493 368.956,109	16.588
10	580.260,547 368.935,338	11	580.263,664 368.924,822	10.968
12	580.272,729 368.927,723	13	580.268,271 368.949,099	21.836
14	580.258,018 368.984,231	15	580.249,212 369.013,159	30.239
16	580.239,644 369.039,552	17	580.241,159 369.041,438	2.42
18	580.234,883 369.061,294	19	580.232,26 369.069,259	8.387
20	580.230,602 369.069,159	21	580.230,326 369.068,974	0.333
22	580.226,739 369.067,988	23	580.226,808 369.068,408	0.425

** Lungimile segmentelor sunt determinate în planul de proiecție Stereo 70 și sunt rotunjite la 1 milimetru.

*** Distanța dintre puncte este formată din segmente cumulate ce sunt mai mici decât valoarea 1 milimetru.

**DATE DESPRE IMOBILUL NR. 4025**

Oficiul de Cadastru și Publicitate Imobiliară PRAHOVA
Biroul de Cadastru și Publicitate Imobiliară Ploiești

A. Partea I. Descrierea imobilului

TEREN Intravilan

Adresa: Loc. Tinosu, Str Pădurii, Nr. 69, Jud. Prahova

Nr. Crt	Nr cadastral Nr. topografic	Suprafața* (mp)	Observații / Referințe
A1		1.963	Sector cadastral:22 Teren imprejmuit;

Construcții

Crt	Nr cadastral Nr. topografic	Adresa	Observații / Referințe
A1.1		Loc. Tinosu, Str Pădurii, Nr. 69, Jud. Prahova	Nr. niveluri:1; S. construita la sol:89 mp; Locuință
A1.2		Loc. Tinosu, Str Pădurii, Nr. 69, Jud. Prahova	Nr. niveluri:1; S. construita la sol:16 mp; Anexă

B. Partea II. Proprietari și acte

Inscrieri privitoare la dreptul de proprietate și alte drepturi reale		Referințe
/		
Act Administrativ nr. 49402, din 08/07/1996 emis de COMISIA JUDEȚEANĂ PRAHOVA;		
B1	Intabulare, drept de PROPRIETATE, dobândit prin Reconstituire, cota actuala 1/1 1) ȘTEFANESCU MARIA	A1
Act Normativ nr. 7, din 13/03/1996 emis de PARLAMENTUL ROMÂNIEI;		
B2	Intabulare, drept de PROPRIETATE, dobândit prin Lege, cota actuala 1/1 1) ȘTEFANESCU MARIA	A1.1, A1.2

C. Partea III. SARCINI .

Inscrieri privind dezmembramintele dreptului de proprietate, drepturi reale de garanție și sarcini	Referințe
NU SUNT	

Anexa Nr. 1 La Partea I

Teren

Nr cadastral	Suprafața (mp)*	Observații / Referințe
	1.963	

* Suprafața este determinată în planul de proiecție Stereo 70.



Date referitoare la teren

Crt	Categorie folosință	Intravilan	Suprafața (mp)	Tarla	Parcelă	Nr. topo	Observații / Referințe
1	curți construcții	DA	600	5	410	-	
2	arabil	DA	1.363	5	409	-	

Date referitoare la construcții

Crt	Număr	Destinație construcție	Supraf. (mp)	Situație juridică	Observații / Referințe
A1.1		construcții de locuințe	89	Cu acte	Nr. niveluri:1; S. construita la sol:89 mp; Locuință
A1.2		construcții anexa	16	Cu acte	Nr. niveluri:1; S. construita la sol:16 mp; Anexă

Lungime Segmente

1) Valorile lungimilor segmentelor sunt obținute din proiecție în plan.

Punct început	X / Y	Punct sfârșit	X / Y	Lungime segment (** (m)
1	580.232,26 369.069,259	2	580.234,883 369.061,294	8.387
2	580.234,883 369.061,294	3	580.241,159 369.041,438	20.824

Punct început	X / Y	Punct sfârșit	X / Y	Lungime segment (** (m)
3	580.241,159 369.041,438	4	580.239,644 369.039,552	2.42
4	580.239,644 369.039,552	5	580.249,212 369.013,159	28.073
5	580.249,212 369.013,159	6	580.258,018 368.984,231	30.239
6	580.258,018 368.984,231	7	580.268,271 368.949,099	36.597
7	580.268,271 368.949,099	8	580.272,729 368.927,723	21.836
8	580.272,729 368.927,723	9	580.276,364 368.919,035	9.418
9	580.276,364 368.919,035	10	580.286,3 368.923,72	10.985
10	580.286,3 368.923,72	11	580.283,931 368.933,627	10.186
11	580.283,931 368.933,627	12	580.273,358 368.974,54	42.257
12	580.273,358 368.974,54	13	580.263,702 369.007,696	34.534
13	580.263,702 369.007,696	14	580.260,415 369.024,724	17.342
14	580.260,415 369.024,724	15	580.253,552 369.044,328	20.771
15	580.253,552 369.044,328	16	580.245,585 369.072,467	29.245
16	580.245,585 369.072,467	1	580.232,26 369.069,259	13.706

** Lungimile segmentelor sunt determinate în planul de proiecție Stereo 70 și sunt rotunjite la 1 milimetru.

*** Distanța dintre puncte este formată din segmente cumulate ce sunt mai mici decât valoarea 1 milimetru.

**DATE DESPRE IMOBILUL NR. 4026**

Oficiul de Cadastru și Publicitate Imobiliară PRAHOVA
Biroul de Cadastru și Publicitate Imobiliară Ploiești

A. Partea I. Descrierea imobilului

TEREN Intravilan

Adresa: Loc. Tinosu, Str Pădurii, Nr. 67, Jud. Prahova

Nr. Crt	Nr cadastral Nr. topografic	Suprafața* (mp)	Observații / Referințe
A1	22137	Din acte: 1.510 Masurata: 1.509	Sector cadastral:22 Teren imprejmuit;

Construcții

Crt	Nr cadastral Nr. topografic	Adresa	Observații / Referințe
A1.1	22137-C1	Loc. Tinosu, Str Pădurii, Nr. 67, Jud. Prahova	Nr. niveluri:1; S. construita la sol:80 mp; Locuinta P, S.C. =80mp, edificata 1965

B. Partea II. Proprietari și acte

Inscrieri privitoare la dreptul de proprietate și alte drepturi reale		Referințe
47409 / 05/04/2022		
Act Notarial nr. 1214, din 18/06/1998 emis de NP BARBU FLOAREA (act notarial nr 1181 din 15.06.1998, emis de NP BARBU FLOAREA;act administrativ nr 1431 din 04.04.2022, emis de PRIMARIA TINOSU);		
B1	Intabulare, drept de PROPRIETATEcumparare ca bun comun, dobandit prin Conventie, cota actuala 1/1 1) POTEC EDUARD MARIUS 2) POTEC IOANA	A1
B2	Intabulare, drept de PROPRIETATEcumparare ca bun comun, dobandit prin Conventie, cota actuala 1/1 1) POTEC EDUARD MARIUS 2) POTEC IOANA	A1.1

C. Partea III. SARCINI .

Inscrieri privind dezmembramintele dreptului de proprietate, drepturi reale de garanție și sarcini	Referințe
NU SUNT	

Anexa Nr. 1 La Partea I

Teren

Nr cadastral	Suprafața (mp)*	Observații / Referințe
22137	Din acte: 1.510 Masurata: 1.509	

* Suprafața este determinată în planul de proiecție Stereo 70.



Date referitoare la teren

Crt	Categorie folosință	Intra vilan	Suprafața (mp)	Tarla	Parcelă	Nr. topo	Observații / Referințe
1	curți constructii	DA	427	5	402	-	
2	arabil	DA	1.082	5	403	-	

Date referitoare la construcții

Crt	Număr	Destinație construcție	Supraf. (mp)	Situație juridică	Observații / Referințe
A1.1	22137-C1	construcții de locuințe	80	Cu acte	Nr. niveluri:1; S. construita la sol:80 mp; Locuinta P, S.C.=80mp, edificata 1965

Lungime Segmente

1) Valorile lungimilor segmentelor sunt obținute din proiecție în plan.

Punct început	X / Y	Punct sfârșit	X / Y	Lungime segment (** (m)
1	580.255,547 369.074,562	2	580.245,585 369.072,467	10.18
2	580.245,585 369.072,467	3	580.253,552 369.044,328	29.245

Punct început	X / Y	Punct sfârșit	X / Y	Lungime segment (** (m)
3	580.253,552 369.044,328	4	580.260,415 369.024,724	20.771
4	580.260,415 369.024,724	5	580.263,702 369.007,696	17.342
5	580.263,702 369.007,696	6	580.273,358 368.974,54	34.534
6	580.273,358 368.974,54	7	580.283,931 368.933,627	42.257
7	580.283,931 368.933,627	8	580.286,3 368.923,72	10.186
8	580.286,3 368.923,72	9	580.292,127 368.924,819	5.93
9	580.292,127 368.924,819	10	580.295,916 368.926,505	4.147
10	580.295,916 368.926,505	11	580.280,574 368.984,116	59.619
11	580.280,574 368.984,116	12	580.272,154 369.015,512	32.505
12	580.272,154 369.015,512	13	580.266,185 369.037,364	22.653
13	580.266,185 369.037,364	14	580.265,691 369.039,81	2.495
14	580.265,691 369.039,81	15	580.261,555 369.053,778	14.567
15	580.261,555 369.053,778	16	580.260,97 369.055,802	2.107
16	580.260,97 369.055,802	17	580.256,986 369.069,584	14.346
17	580.256,986 369.069,584	1	580.255,547 369.074,562	5.182

** Lungimile segmentelor sunt determinate în planul de proiecție Stereo 70 și sunt rotunjite la 1 milimetru.

*** Distanța dintre puncte este formată din segmente cumulate ce sunt mai mici decât valoarea 1 milimetru.

**DATE DESPRE IMOBILUL NR. 4027**

Oficiul de Cadastru și Publicitate Imobiliară PRAHOVA
Biroul de Cadastru și Publicitate Imobiliară Ploiești

A. Partea I. Descrierea imobilului

TEREN Intravilan

Adresa: Loc. Tinosu, Str Pădurii , Nr. 65, Jud. Prahova

Nr. Crt	Nr cadastral Nr. topografic	Suprafața* (mp)	Observații / Referințe
A1		1.301	Sector cadastral:22 Teren imprejmuit;

Construcții

Crt	Nr cadastral Nr. topografic	Adresa	Observații / Referințe
A1.1		Loc. Tinosu, Str Pădurii , Nr. 65, Jud. Prahova	Nr. niveluri:1; S. construita la sol:86 mp; Locuință
A1.2		Loc. Tinosu, Str Pădurii , Nr. 65, Jud. Prahova	Nr. niveluri:1; S. construita la sol:12 mp; Anexă

B. Partea II. Proprietari și acte

Inscrieri privitoare la dreptul de proprietate și alte drepturi reale		Referințe
/		
Act Administrativ nr. 64748, din 04/02/1997 emis de COMISIA JUDEȚEANĂ PRAHOVA;		
B1	Intabulare, drept de PROPRIETATE, dobândit prin Reconstituire, cota actuala 1/1 1) ENACHE STEFANA	A1
Act Normativ nr. 7, din 13/03/1996 emis de PARLAMENTUL ROMÂNIEI;		
B2	Intabulare, drept de PROPRIETATE, dobândit prin Lege, cota actuala 1/1 1) ENACHE STEFANA	A1.1, A1.2

C. Partea III. SARCINI .

Inscrieri privind dezmembramintele dreptului de proprietate, drepturi reale de garanție și sarcini	Referințe
NU SUNT	

Anexa Nr. 1 La Partea I

Teren

Nr cadastral	Suprafața (mp)*	Observații / Referințe
	1.301	

* Suprafața este determinată în planul de proiecție Stereo 70.



Date referitoare la teren

Crt	Categorie folosință	Intravilan	Suprafața (mp)	Tarla	Parcelă	Nr. topo	Observații / Referințe
1	curți constructii	DA	500	5	402	-	
2	arabil	DA	801	5	403	-	

Date referitoare la construcții

Crt	Număr	Destinație construcție	Supraf. (mp)	Situație juridică	Observații / Referințe
A1.1		construcții de locuințe	86	Cu acte	Nr. niveluri:1; S. construita la sol:86 mp; Locuință
A1.2		construcții anexa	12	Cu acte	Nr. niveluri:1; S. construita la sol:12 mp; Anexă

Lungime Segmente

1) Valorile lungimilor segmentelor sunt obținute din proiecție în plan.

Punct început	X / Y	Punct sfârșit	X / Y	Lungime segment (** (m)
1	580.255,547 369.074,562	2	580.256,986 369.069,584	5.182
2	580.256,986 369.069,584	3	580.260,97 369.055,802	14.346

Punct început	X / Y	Punct sfârșit	X / Y	Lungime segment (** (m)
3	580.260,97 369.055,802	4	580.261,555 369.053,778	2.107
4	580.261,555 369.053,778	5	580.265,691 369.039,81	14.567
5	580.265,691 369.039,81	6	580.266,185 369.037,364	2.495
6	580.266,185 369.037,364	7	580.272,154 369.015,512	22.653
7	580.272,154 369.015,512	8	580.280,574 368.984,116	32.505
8	580.280,574 368.984,116	9	580.295,916 368.926,505	59.619
9	580.295,916 368.926,505	10	580.306,717 368.930,82	11.631
10	580.306,717 368.930,82	11	580.298,416 368.949,669	20.596
11	580.298,416 368.949,669	12	580.289,28 368.974,135	26.116
12	580.289,28 368.974,135	13	580.286,615 368.983,832	10.057
13	580.286,615 368.983,832	14	580.284,312 368.995,77	12.158
14	580.284,312 368.995,77	15	580.279,663 369.020,097	24.767
15	580.279,663 369.020,097	16	580.277,287 369.034,092	14.195
16	580.277,287 369.034,092	17	580.273,735 369.049,294	15.611
17	580.273,735 369.049,294	18	580.268,926 369.065,164	16.583
18	580.268,926 369.065,164	19	580.265,396 369.077,126	12.472
19	580.265,396 369.077,126	1	580.255,547 369.074,562	10.177

** Lungimile segmentelor sunt determinate în planul de proiecție Stereo 70 și sunt rotunjite la 1 milimetru.

*** Distanța dintre puncte este formată din segmente cumulate ce sunt mai mici decât valoarea 1 milimetru.

**DATE DESPRE IMOBILUL NR. 4028**

Oficiul de Cadastru și Publicitate Imobiliară PRAHOVA
Biroul de Cadastru și Publicitate Imobiliară Ploiești

A. Partea I. Descrierea imobilului

TEREN Intravilan

Adresa: Loc. Tinosu, Str Pădurii , Nr. 63, Jud. Prahova

Nr. Crt	Nr cadastral Nr. topografic	Suprafața* (mp)	Observații / Referințe
A1	22168	Din acte: 1.500 Masurata: 1.414	Sector cadastral:22 Teren imprejmuit;

Construcții

Crt	Nr cadastral Nr. topografic	Adresa	Observații / Referințe
A1.1	22168-C1	Loc. Tinosu, Str Pădurii, Nr. 60, Jud. Prahova	Nr. niveluri:1; S. construita la sol:60 mp; Locuință (P), Sup. constr. desfășurată= 60 mp. Anul edificării 1931.
A1.2	22168-C2	Loc. Tinosu, Str Pădurii, Nr. 60, Jud. Prahova	Nr. niveluri:1; S. construita la sol:10 mp; Anexă (P), Sup. constr. desfășurată= 10 mp, Anul edificării 1937.

B. Partea II. Proprietari și acte

Inscrieri privitoare la dreptul de proprietate și alte drepturi reale		Referințe
34065 / 14/03/2023		
Act Notarial nr. 5, din 27/02/2017 emis de NP MOTICA OANA ANDREEA (act administrativ nr 897 din 23.02.2023, emis de PRIMARIA COMUNEI TINOSU;act notarial nr 11196 din 27.06.1994, emis de NOTARIATUL DE STAT JUDETEAN PRAHOVA;act administrativ nr Seria DR nr.201415 din 07.06.2003, emis de PRIMARIA TIMISOARA;act administrativ nr Seria DA nr.143315 din 03.08.1994, emis de CONSILIUL LOCAL AL COMUNEI TINOSU);		
B1	Intabulare, drept de PROPRIETATEcumparare, dobandit prin Conventie, cota actuala 1/2 1) MITRESCU IOANA	A1
B2	Intabulare, drept de PROPRIETATEcumparare, dobandit prin Conventie, cota actuala 1/2 1) MITRESCU IOANA	A1.1, A1.2
B3	Intabulare, drept de PROPRIETATE, dobandit prin Succesiune, cota actuala 2/16 1) MITRESCU IOANA	A1
B4	Intabulare, drept de PROPRIETATE, dobandit prin Succesiune, cota actuala 2/16 1) MITRESCU IOANA	A1.1, A1.2
89871 / 30/05/2023		
Act Notarial nr. 520, din 30/05/2023 emis de NP Motica Oana-Andreea;		
B9	Intabulare, drept de PROPRIETATEpartaj, dobandit prin Conventie, cota actuala 6/16 1) MITRESCU IOANA	A1
B10	Intabulare, drept de PROPRIETATEpartaj, dobandit prin Conventie, cota actuala 6/16 1) MITRESCU IOANA	A1.1, A1.2

C. Partea III. SARCINI

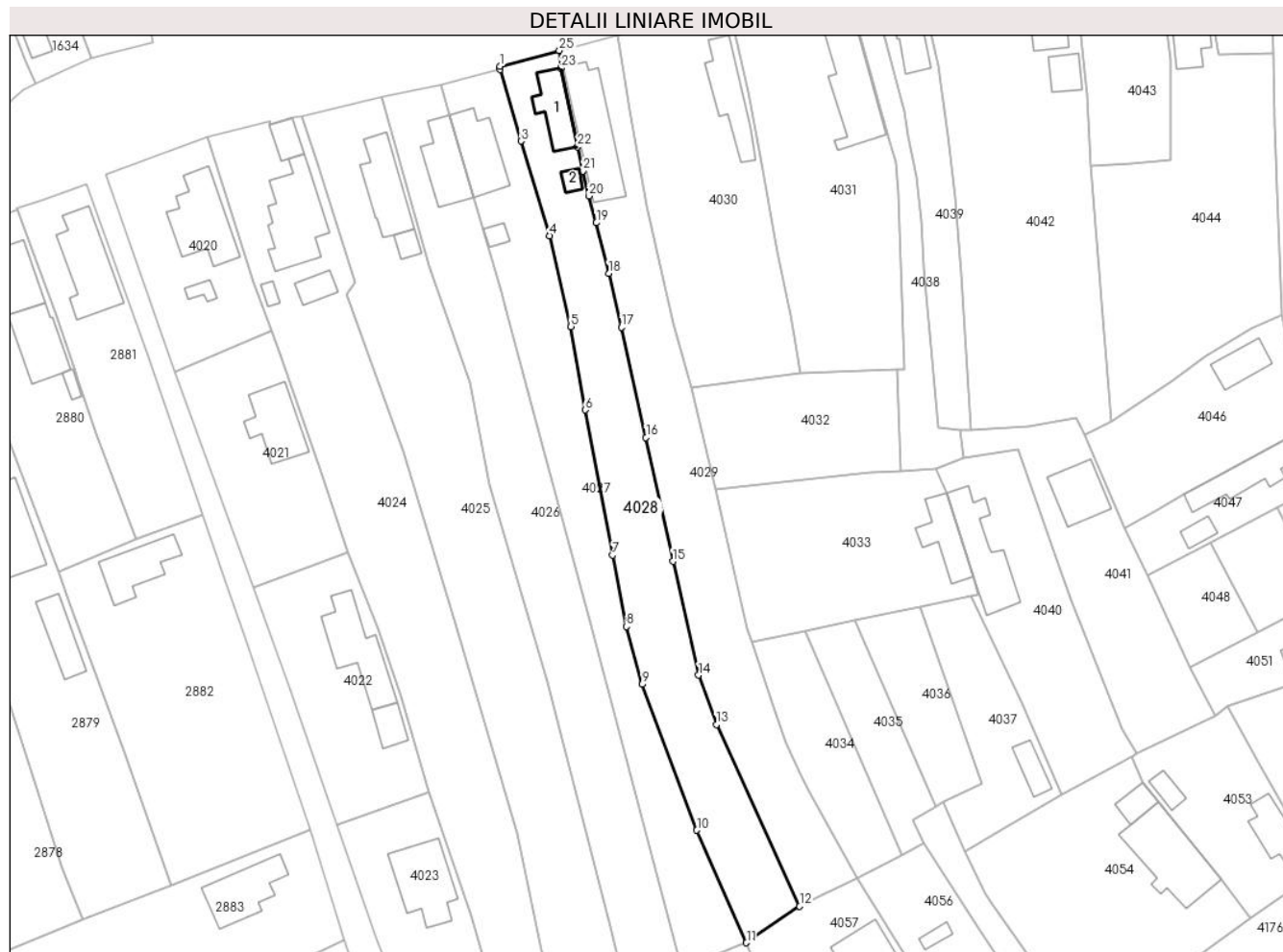
Inscrieri privind dezmembramintele dreptului de proprietate, drepturi reale de garanție și sarcini		Referințe
34065 / 14/03/2023		
Act Notarial nr. 11196, din 27/06/1994 emis de NOTARIATUL DE STAT JUDETEAN PRAHOVA;		
C1	se renoteaza dreptul de habitatie viagera transcris in registrul de transcriptiuni si inscriptiuni sub nr.8463/1993 in favoarea sotilor Enache Petra si Enache Gheorghe	A1.1
Act Administrativ nr. Seria DR nr.201415, din 07/06/2003 emis de PRIMARIA TIMISOARA (act administrativ nr Seria DA nr.143315 din 03.08.1994, emis de CONSILIUL LOCAL AL COMUNEI TINOSU);		
C2	se radiaza dreptul de habitatie viagera transcris in registrul de transcriptiuni si inscriptiuni sub nr.8463/1993 si renotat sub C1	A1.1

Anexa Nr. 1 La Partea I

Teren

Nr cadastral	Suprafața (mp)*	Observații / Referințe
22168	Din acte: 1.500 Masurata: 1.414	

* Suprafața este determinată în planul de proiecție Stereo 70.



Date referitoare la teren

Crt	Categorie folosință	Intra vilan	Suprafața (mp)	Tarla	Parcelă	Nr. topo	Observații / Referințe
1	curți constructii	DA	437	5	400	-	
2	arabil	DA	977	5	401	-	

Date referitoare la construcții

Crt	Număr	Destinație construcție	Supraf. (mp)	Situație juridică	Observații / Referințe
A1.1	22168-C1	construcții de locuințe	60	Cu acte	Nr. niveluri:1; S. construita la sol:60 mp; Locuință (P), Sup. constr. desfășurată= 60 mp, Anul edificării 1931.
A1.2	22168-C2	construcții anexa	10	Cu acte	Nr. niveluri:1; S. construita la sol:10 mp; Anexă (P), Sup. constr. desfășurată= 10 mp, Anul edificării 1937.

Lungime Segmente

1) Valorile lungimilor segmentelor sunt obținute din proiecție în plan.

Punct început	X / Y	Punct sfârșit	X / Y	Lungime segment (** (m)
1	580.265,36 369.077,723	2	580.265,396 369.077,126	0.598
3	580.268,926 369.065,164	4	580.273,735 369.049,294	16.583
5	580.277,287 369.034,092	6	580.279,663 369.020,097	14.195
7	580.284,312 368.995,77	8	580.286,615 368.983,832	12.158
9	580.289,28 368.974,135	10	580.298,416 368.949,669	26.116
11	580.306,717 368.930,82	12	580.315,659 368.936,918	10.824
13	580.301,706 368.967,395	14	580.298,699 368.975,669	8.804
15	580.294,401 368.994,73	16	580.289,895 369.015,485	21.238
17	580.285,762 369.033,978	18	580.283,613 369.042,987	9.261
19	580.281,572 369.051,471	20	580.280,267 369.055,967	4.682
21	580.279,329 369.060,143	22	580.278,396 369.064,23	4.192
23	580.275,621 369.077,37	24	580.275,599 369.077,475	0.108
25	580.275,354 369.080,34	1	580.265,36 369.077,723	10.331

Punct început	X / Y	Punct sfârșit	X / Y	Lungime segment (** (m)
2	580.265,396 369.077,126	3	580.268,926 369.065,164	12.472
4	580.273,735 369.049,294	5	580.277,287 369.034,092	15.611
6	580.279,663 369.020,097	7	580.284,312 368.995,77	24.767
8	580.286,615 368.983,832	9	580.289,28 368.974,135	10.057
10	580.298,416 368.949,669	11	580.306,717 368.930,82	20.596
12	580.315,659 368.936,918	13	580.301,706 368.967,395	33.519
14	580.298,699 368.975,669	15	580.294,401 368.994,73	19.539
16	580.289,895 369.015,485	17	580.285,762 369.033,978	18.95
18	580.283,613 369.042,987	19	580.281,572 369.051,471	8.726
20	580.280,267 369.055,967	21	580.279,329 369.060,143	4.28
22	580.278,396 369.064,23	23	580.275,621 369.077,37	13.429
24	580.275,599 369.077,475	25	580.275,354 369.080,34	2.875

** Lungimile segmentelor sunt determinate în planul de proiecție Stereo 70 și sunt rotunjite la 1 milimetru.

*** Distanța dintre puncte este formată din segmente cumulate ce sunt mai mici decât valoarea 1 milimetru.

**DATE DESPRE IMOBILUL NR. 4029**

Oficiul de Cadastru și Publicitate Imobiliară PRAHOVA
Biroul de Cadastru și Publicitate Imobiliară Ploiești

A. Partea I. Descrierea imobilului

TEREN Intravilan

Adresa: Loc. Tinosu, Str Pădurii, Nr. 61, Jud. Prahova

Nr. Crt	Nr cadastral Nr. topografic	Suprafața* (mp)	Observații / Referințe
A1		1.411	Sector cadastral:22 Teren imprejmuit;

Construcții

Crt	Nr cadastral Nr. topografic	Adresa	Observații / Referințe
A1.1		Loc. Tinosu, Str Pădurii, Nr. 61, Jud. Prahova	Nr. niveluri:1; S. construita la sol:130 mp; Locuință

B. Partea II. Proprietari și acte

Inscrieri privitoare la dreptul de proprietate și alte drepturi reale		Referințe
/		
Act Notarial nr. 155, din 10/07/2003 emis de NP TUDOSE MARIA;		
B1	Intabulare, drept de PROPRIETATE, dobandit prin Succesiune, cota actuala 1/1 1) GUȘĂ ION	A1
B2	Intabulare, drept de PROPRIETATE, dobandit prin Succesiune, cota actuala 1/2 1) GUȘĂ ION	A1.1
Act Administrativ nr. 1, din 14/03/1981 emis de CONSILIUL POPULAR AL COMUNEI TINOSU;		
B3	Intabulare, drept de PROPRIETATE, dobandit prin Construire, cota actuala 1/2 1) GUȘĂ VASILICA	A1.1

C. Partea III. SARCINI .

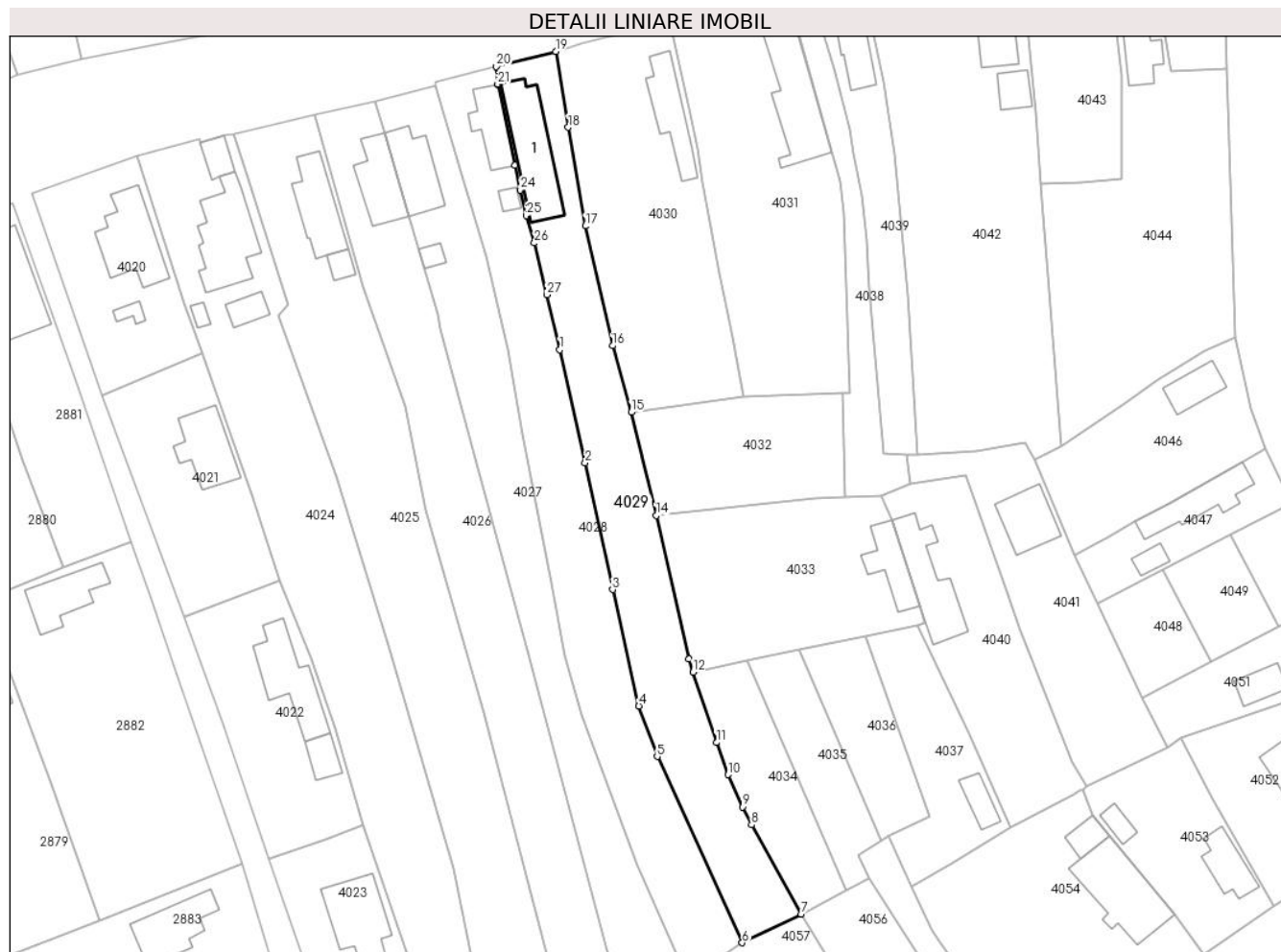
Inscrieri privind dezmembramintele dreptului de proprietate, drepturi reale de garanție și sarcini	Referințe
NU SUNT	

Anexa Nr. 1 La Partea I

Teren

Nr cadastral	Suprafața (mp)*	Observații / Referințe
	1.411	

* Suprafața este determinată în planul de proiecție Stereo 70.



Date referitoare la teren

Crt	Categorie folosință	Intravilan	Suprafața (mp)	Tarla	Parcelă	Nr. topo	Observații / Referințe
1	curți constructii	DA	500	5	399	-	
2	arabil	DA	911	5	397	-	

Date referitoare la construcții

Crt	Număr	Destinație construcție	Supraf. (mp)	Situație juridică	Observații / Referințe
A1.1		construcții de locuințe	130	Cu acte	Nr. niveluri:1; S. construita la sol:130 mp; Locuință

Lungime Segmente

1) Valorile lungimilor segmentelor sunt obținute din proiecție în plan.

Punct început	X / Y	Punct sfârșit	X / Y	Lungime segment (** (m)	Punct început	X / Y	Punct sfârșit	X / Y	Lungime segment (** (m)
1	580.285,762 369.033,978	2	580.289,895 369.015,485	18.95	2	580.289,895 369.015,485	3	580.294,401 368.994,73	21.238
3	580.294,401 368.994,73	4	580.298,699 368.975,669	19.539	4	580.298,699 368.975,669	5	580.301,706 368.967,395	8.804
5	580.301,706 368.967,395	6	580.315,659 368.936,918	33.519	6	580.315,659 368.936,918	7	580.325,284 368.941,614	10.709

Punct început	X / Y	Punct sfârșit	X / Y	Lungime segment (** (m))
7	580.325,284 368.941,614	8	580.317,179 368.956,222	16.706
9	580.315,678 368.959,162	10	580.313,34 368.964,425	5.759
11	580.311,418 368.969,697	12	580.307,614 368.981,217	12.132
13	580.306,88 368.983,383	14	580.301,551 369.006,857	24.071
15	580.297,46 369.023,765	16	580.294,413 369.034,653	11.306
17	580.289,931 369.054,25	18	580.287,146 369.070,413	16.401
19	580.285,075 369.082,833	20	580.275,354 369.080,34	10.036
21	580.275,599 369.077,475	22	580.275,621 369.077,37	0.108
23	580.278,396 369.064,23	24	580.279,329 369.060,143	4.192
25	580.280,267 369.055,967	26	580.281,572 369.051,471	4.682
27	580.283,613 369.042,987	1	580.285,762 369.033,978	9.261

Punct început	X / Y	Punct sfârșit	X / Y	Lungime segment (** (m))
8	580.317,179 368.956,222	9	580.315,678 368.959,162	3.301
10	580.313,34 368.964,425	11	580.311,418 368.969,697	5.611
12	580.307,614 368.981,217	13	580.306,88 368.983,383	2.287
14	580.301,551 369.006,857	15	580.297,46 369.023,765	17.396
16	580.294,413 369.034,653	17	580.289,931 369.054,25	20.103
18	580.287,146 369.070,413	19	580.285,075 369.082,833	12.591
20	580.275,354 369.080,34	21	580.275,599 369.077,475	2.875
22	580.275,621 369.077,37	23	580.278,396 369.064,23	13.429
24	580.279,329 369.060,143	25	580.280,267 369.055,967	4.28
26	580.281,572 369.051,471	27	580.283,613 369.042,987	8.726

** Lungimile segmentelor sunt determinate în planul de proiecție Stereo 70 și sunt rotunjite la 1 milimetru.

*** Distanța dintre puncte este formată din segmente cumulate ce sunt mai mici decât valoarea 1 milimetru.

**DATE DESPRE IMOBILUL NR. 4030**

Oficiul de Cadastru și Publicitate Imobiliară PRAHOVA
Biroul de Cadastru și Publicitate Imobiliară Ploiești

A. Partea I. Descrierea imobilului

TEREN Intravilan

Adresa: Loc. Tinosu, Str Pădurii , Nr. 59, Jud. Prahova

Nr. Crt	Nr cadastral Nr. topografic	Suprafața* (mp)	Observații / Referințe
A1	22002	Din acte: 1.127 Masurata: 1.217	Sector cadastral:22 Teren imprejmuit;

Construcții

Crt	Nr cadastral Nr. topografic	Adresa	Observații / Referințe
A1.1	22002-C1	Loc. Tinosu, Str Pădurii, Nr. 59, Jud. Prahova	Nr. niveluri:1; S. construita la sol:82 mp; Locuință , an construire 1959

B. Partea II. Proprietari și acte

Inscrieri privitoare la dreptul de proprietate și alte drepturi reale		Referințe
117579 / 11/11/2020		
Act Notarial nr. 56, din 20/05/2010 emis de NP ONUTU CASIOARA (act administrativ nr 3858 din 02.11.2020, emis de PRIMARIA COMUNEI TINOSU;act notarial nr 320 din 30.10.2017, emis de NP LUPU MARIA LUIZA;act administrativ nr 64769 din 04.02.1997, emis de COMISIA JUDETEANA PRAHOVA);		
B1	Intabulare, drept de PROPRIETATE, dobandit prin Succesiune, cota actuala 1/2 1) IORDACHE MARIAN	A1
B2	Intabulare, drept de PROPRIETATE, dobandit prin Succesiune, cota actuala 1/2 1) IORDACHE MARIAN	A1.1
B5	Intabulare, drept de PROPRIETATE, dobandit prin Succesiune, cota actuala 1/4 1) MUZAȘ MARILENA-LUCIA	A1
B6	Intabulare, drept de PROPRIETATE, dobandit prin Succesiune, cota actuala 1/4 1) MUZAȘ MARILENA-LUCIA	A1.1
34499 / 11/03/2022		
Act Notarial nr. 776, din 11/03/2022 emis de Lupu Maria Luiza;		
B7	Intabulare, drept de PROPRIETATEdonatie, dobandit prin Conventie, cota actuala 1/4 1) MUZAȘ MARILENA-LUCIA	A1
B8	Intabulare, drept de PROPRIETATEdonatie, dobandit prin Conventie, cota actuala 1/4 1) MUZAȘ MARILENA-LUCIA	A1.1

C. Partea III. SARCINI .

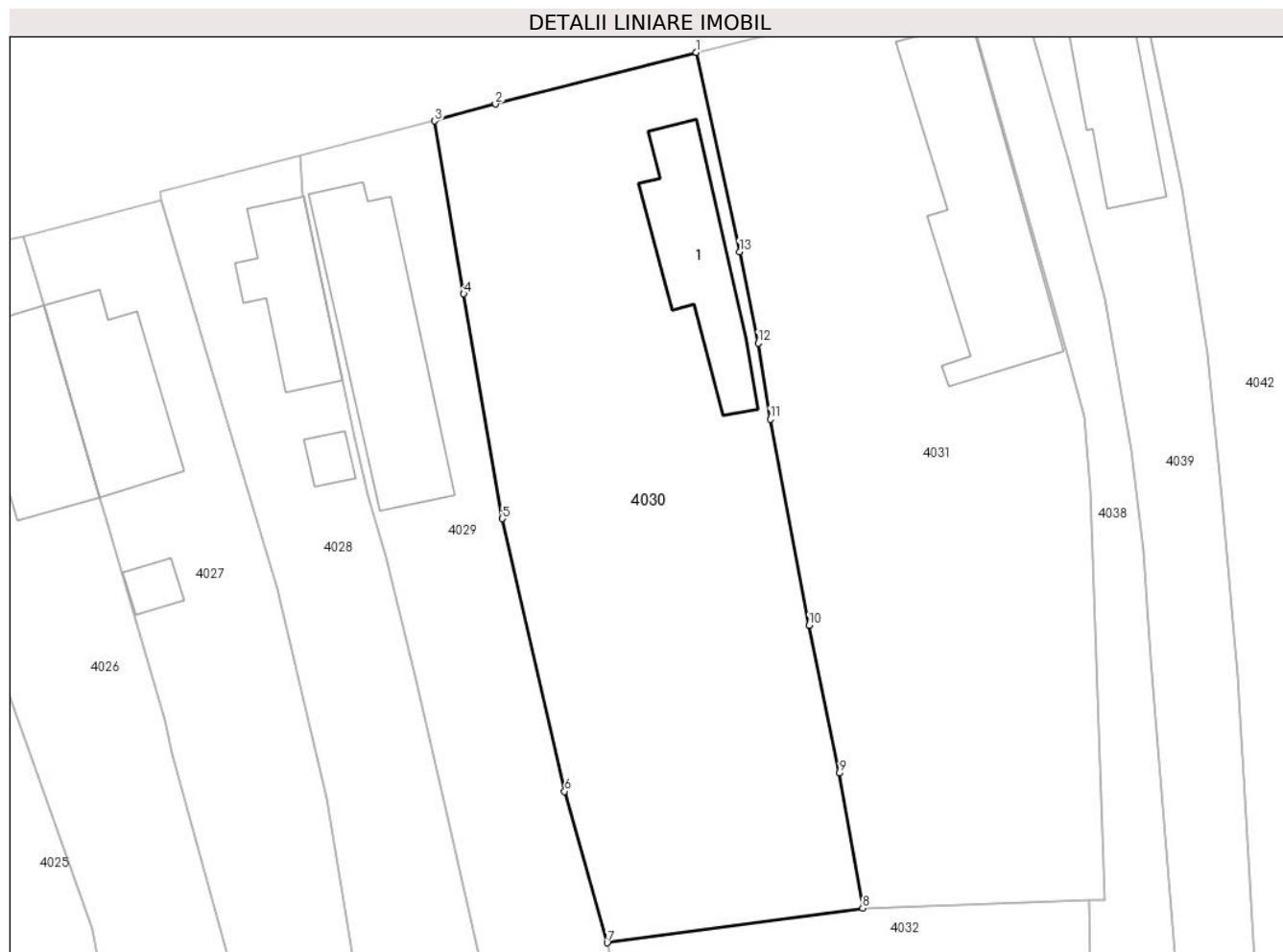
Inscrieri privind dezmembramintele dreptului de proprietate, drepturi reale de garanție și sarcini	Referințe
NU SUNT	

Anexa Nr. 1 La Partea I

Teren

Nr cadastral	Suprafața (mp)*	Observații / Referințe
22002	Din acte: 1.127 Masurata: 1.217	

* Suprafața este determinată în planul de proiecție Stereo 70.



Date referitoare la teren

Crt	Categorie folosință	Intra vilan	Suprafața (mp)	Tarla	Parcelă	Nr. topo	Observații / Referințe
1	curți constructii	DA	1.217	5	385	-	

Date referitoare la construcții

Crt	Număr	Destinație construcție	Supraf. (mp)	Situație juridică	Observații / Referințe
A1.1	22002-C1	construcții de locuințe	82	Cu acte	Nr. niveluri:1; S. construita la sol:82 mp; Locuință , an construire 1959

Lungime Segmente

1) Valorile lungimilor segmentelor sunt obținute din proiecție în plan.

Punct început	X / Y	Punct sfârșit	X / Y	Lungime segment (** (m)
1	580.303,855 369.087,768	2	580.289,427 369.084,053	14.899
2	580.289,427 369.084,053	3	580.285,075 369.082,833	4.52
3	580.285,075 369.082,833	4	580.287,146 369.070,413	12.591

Punct început	X / Y	Punct sfârşit	X / Y	Lungime segment (** (m)
4	580.287,146 369.070,413	5	580.289,931 369.054,25	16.401
5	580.289,931 369.054,25	6	580.294,413 369.034,653	20.103
6	580.294,413 369.034,653	7	580.297,46 369.023,765	11.306
7	580.297,46 369.023,765	8	580.315,826 369.026,246	18.533
8	580.315,826 369.026,246	9	580.314,16 369.035,964	9.859
9	580.314,16 369.035,964	10	580.311,991 369.046,574	10.829
10	580.311,991 369.046,574	11	580.309,18 369.061,388	15.078
11	580.309,18 369.061,388	12	580.308,318 369.066,878	5.557
12	580.308,318 369.066,878	13	580.306,973 369.073,44	6.698
13	580.306,973 369.073,44	1	580.303,855 369.087,768	14.663

** Lungimile segmentelor sunt determinate în planul de proiecție Stereo 70 și sunt rotunjite la 1 milimetru.

*** Distanța dintre puncte este formată din segmente cumulate ce sunt mai mici decât valoarea 1 milimetru.

**DATE DESPRE IMOBILUL NR. 4031**

Oficiul de Cadastru și Publicitate Imobiliară PRAHOVA
Biroul de Cadastru și Publicitate Imobiliară Ploiești

A. Partea I. Descrierea imobilului

TEREN Intravilan

Adresa: Loc. Tinosu, Str Pădurii, Nr. 57, Jud. Prahova

Nr. Crt	Nr cadastral Nr. topografic	Suprafața* (mp)	Observații / Referințe
A1		1.315	Sector cadastral:22 Teren imprejmuit;

Construcții

Crt	Nr cadastral Nr. topografic	Adresa	Observații / Referințe
A1.1		Loc. Tinosu, Str Pădurii, Nr. 57, Jud. Prahova	Nr. niveluri:1; S. construita la sol:153 mp; Locuință

B. Partea II. Proprietari și acte

Inscrieri privitoare la dreptul de proprietate și alte drepturi reale		Referințe
/		
Act Administrativ nr. 45842, din 08/08/1995 emis de COMISIA JUDEȚANĂ PRAHOVA;		
B1	Intabulare, drept de PROPRIETATE, dobandit prin Constituire, cota actuala 1/1 1) IONIȚĂ FILIP GHEORGHE	A1
Act Normativ nr. 7, din 13/03/1996 emis de PARLAMENTUL ROMÂNIEI;		
B2	Intabulare, drept de PROPRIETATE, dobandit prin Lege, cota actuala 1/1 1) IONIȚĂ FILIP GHEORGHE	A1.1

C. Partea III. SARCINI .

Inscrieri privind dezmembramintele dreptului de proprietate, drepturi reale de garanție și sarcini	Referințe
NU SUNT	

Anexa Nr. 1 La Partea I

Teren

Nr cadastral	Suprafața (mp)*	Observații / Referințe
	1.315	

* Suprafața este determinată în planul de proiecție Stereo 70.



Date referitoare la teren

Crt	Categorie folosință	Intravilan	Suprafața (mp)	Tarla	Parcelă	Nr. topo	Observații / Referințe
1	curți constructii	DA	700	5	381	-	
2	arabil	DA	615	5	382	-	

Date referitoare la construcții

Crt	Număr	Destinație construcție	Supraf. (mp)	Situație juridică	Observații / Referințe
A1.1		construcții de locuințe	153	Cu acte	Nr. niveluri:1; S. construita la sol:153 mp; Locuință

Lungime Segmente

1) Valorile lungimilor segmentelor sunt obținute din proiecție în plan.

Punct început	X / Y	Punct sfârșit	X / Y	Lungime segment (** (m)
1	580.303,855 369.087,768	2	580.306,973 369.073,44	14.663
2	580.306,973 369.073,44	3	580.308,318 369.066,878	6.698
3	580.308,318 369.066,878	4	580.309,18 369.061,388	5.557

Punct început	X / Y	Punct sfârşit	X / Y	Lungime segment (** (m)
4	580.309,18 369.061,388	5	580.311,991 369.046,574	15.078
5	580.311,991 369.046,574	6	580.314,16 369.035,964	10.829
6	580.314,16 369.035,964	7	580.315,826 369.026,246	9.859
7	580.315,826 369.026,246	8	580.332,075 369.026,849	16.26
8	580.332,075 369.026,849	9	580.333,26 369.026,854	1.185
9	580.333,26 369.026,854	10	580.332,201 369.056,388	29.553
10	580.332,201 369.056,388	11	580.331,793 369.061,548	5.176
11	580.331,793 369.061,548	12	580.330,6 369.065,743	4.362
12	580.330,6 369.065,743	13	580.323,049 369.092,545	27.845
13	580.323,049 369.092,545	1	580.303,855 369.087,768	19.78

** Lungimile segmentelor sunt determinate în planul de proiecție Stereo 70 și sunt rotunjite la 1 milimetru.

*** Distanța dintre puncte este formată din segmente cumulate ce sunt mai mici decât valoarea 1 milimetru.

**DATE DESPRE IMOBILUL NR. 4032**

Oficiul de Cadastru și Publicitate Imobiliară PRAHOVA
Biroul de Cadastru și Publicitate Imobiliară Ploiești

A. Partea I. Descrierea imobilului

TEREN Intravilan

Adresa: Loc. Tinosu, Jud. Prahova

Nr. Crt	Nr cadastral Nr. topografic	Suprafața* (mp)	Observații / Referințe
A1		573	Sector cadastral:22 Teren imprejmuit;

B. Partea II. Proprietari și acte

Inscrieri privitoare la dreptul de proprietate și alte drepturi reale		Referințe
/		
Act Administrativ nr. 64736, din 04/12/1996 emis de COMISIA JUDEȚEANĂ PRAHOVA;		
B1	Intabulare, drept de PROPRIETATE, dobandit prin Reconstituire, cota actuala 1/1 1) RADU ION 2) IONIȚĂ VASILICA 3) VLAD ZOIA 4) CHIRIACOGIU MARIA 5) NAN IOANA 6) NAN NICOLAE	A1

C. Partea III. SARCINI .

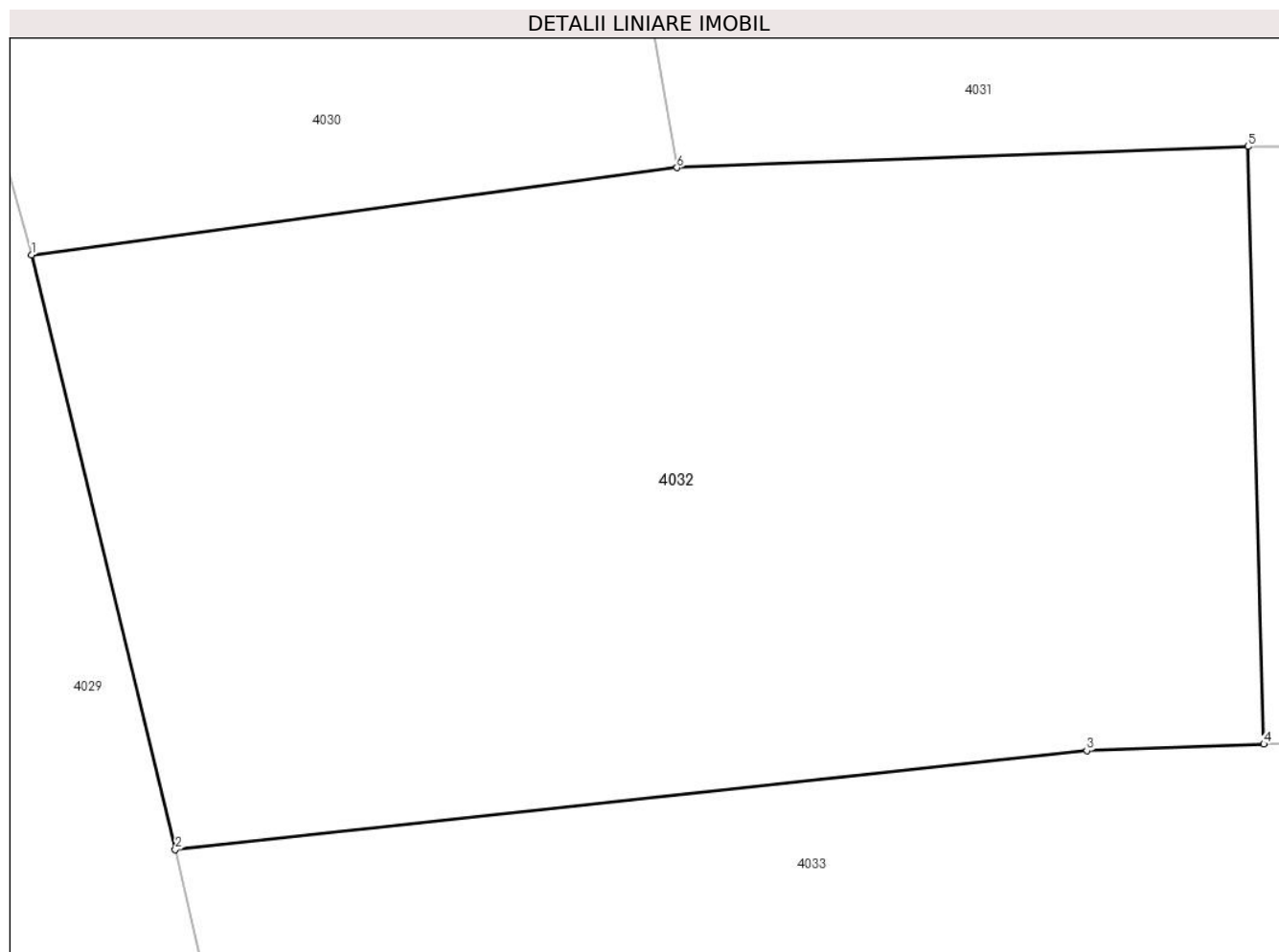
Inscrieri privind dezmembramintele dreptului de proprietate, drepturi reale de garanție și sarcini	Referințe
NU SUNT	

Anexa Nr. 1 La Partea I

Teren

Nr cadastral	Suprafața (mp)*	Observații / Referințe
	573	

* Suprafața este determinată în planul de proiecție Stereo 70.



Date referitoare la teren

Crt	Categorie folosință	Intravilan	Suprafața (mp)	Tarla	Parcelă	Nr. topo	Observații / Referințe
1	arabil	DA	573	5	387	-	

Lungime Segmente

1) Valorile lungimilor segmentelor sunt obținute din proiecție în plan.

Punct început	X / Y	Punct sfârșit	X / Y	Lungime segment (** (m)
1	580.297,46 369.023,765	2	580.301,551 369.006,857	17.396
2	580.301,551 369.006,857	3	580.327,485 369.009,671	26.086
3	580.327,485 369.009,671	4	580.332,522 369.009,858	5.04
4	580.332,522 369.009,858	5	580.332,075 369.026,849	16.997
5	580.332,075 369.026,849	6	580.315,826 369.026,246	16.26

Punct început	X / Y	Punct sfârșit	X / Y	Lungime segment (** (m)
6	580.315,826 369.026,246	1	580.297,46 369.023,765	18.533

** Lungimile segmentelor sunt determinate în planul de proiecție Stereo 70 și sunt rotunjite la 1 milimetru.

*** Distanța dintre puncte este formată din segmente cumulate ce sunt mai mici decât valoarea 1 milimetru.

**DATE DESPRE IMOBILUL NR. 4033**

Oficiul de Cadastru și Publicitate Imobiliară PRAHOVA
Biroul de Cadastru și Publicitate Imobiliară Ploiești

A. Partea I. Descrierea imobilului

TEREN Intravilan

Adresa: Loc. Tinosu, Str Pădurii, Nr. 67, Jud. Prahova

Nr. Crt	Nr cadastral Nr. topografic	Suprafața* (mp)	Observații / Referințe
A1	22964	927	Sector cadastral:22 Teren imprejmuit;

Construcții

Crt	Nr cadastral Nr. topografic	Adresa	Observații / Referințe
A1.1	22964-C1	Loc. Tinosu, Str Pădurii, Nr. 67, Jud. Prahova	Nr. niveluri:1; S. construita la sol:65 mp; C1-locuinta P, anul edificării 1955

B. Partea II. Proprietari și acte

Inscrieri privitoare la dreptul de proprietate și alte drepturi reale		Referințe
115415 / 24/07/2023		
Act Administrativ nr. 2694, din 28/06/2023 emis de PRIMARIA COMUNEI TINOSU (Adeverinta ; act notarial nr 104 din 06.06.2023, emis de NP DRAGAN NICOLETA;act notarial nr 105 din 06.06.2023, emis de NP DRAGAN NICOLETA;act administrativ nr 2021-anexa nr 1 din 11.05.2023, emis de PRIMARIA COMUNEI TINOSU);		
B1	Intabulare, drept de PROPRIETATE, dobandit prin Succesiune, cota actuala 1/1 1) GUȘĂ PAUL	A1
B2	Intabulare, drept de PROPRIETATE, dobandit prin Succesiune, cota actuala 1/1 1) GUȘĂ PAUL	A1.1

C. Partea III. SARCINI .

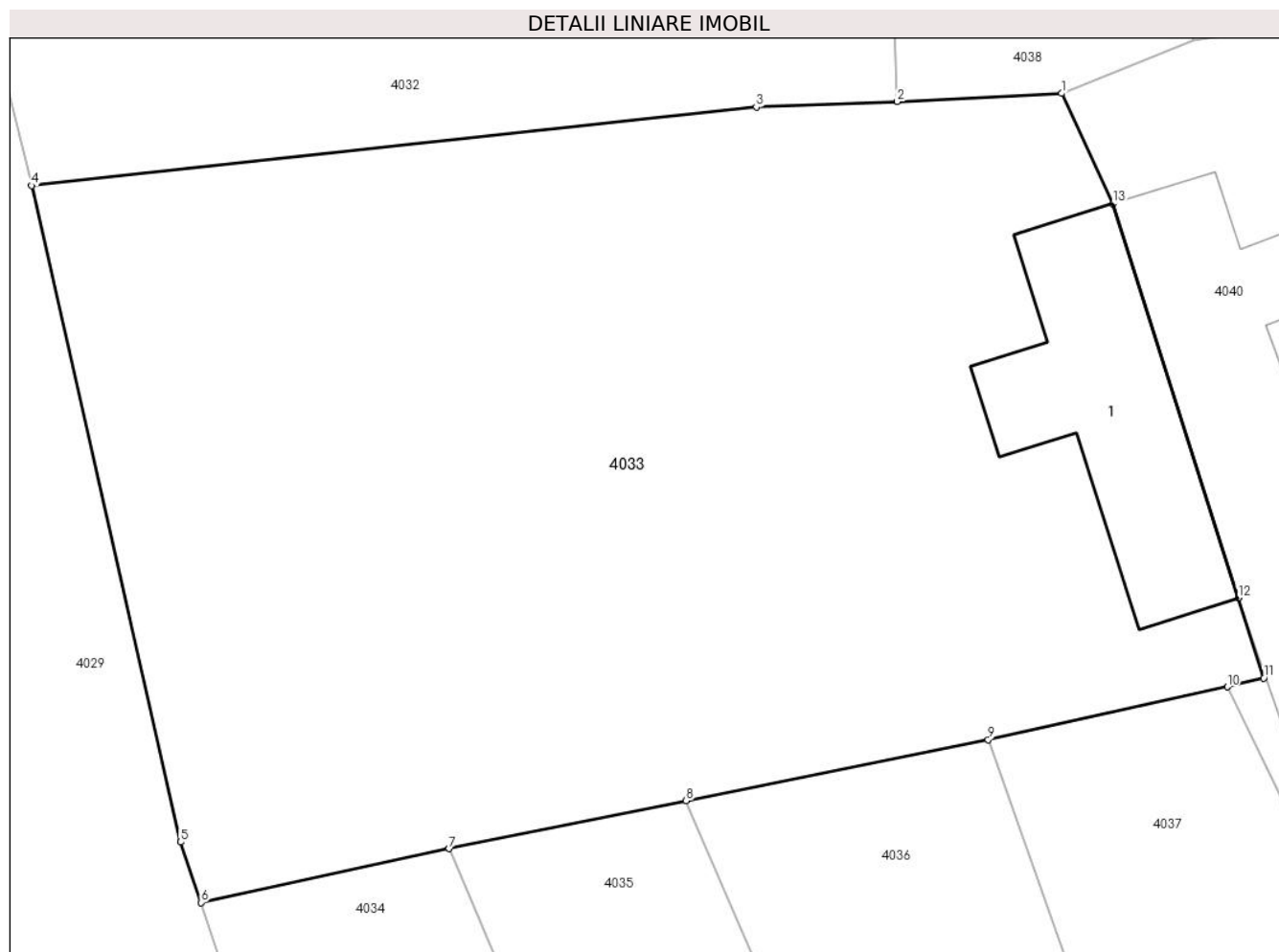
Inscrieri privind dezmembramentele dreptului de proprietate, drepturi reale de garanție și sarcini	Referințe
NU SUNT	

Anexa Nr. 1 La Partea I

Teren

Nr cadastral	Suprafața (mp)*	Observații / Referințe
22964	927	

* Suprafața este determinată în planul de proiecție Stereo 70.



Date referitoare la teren

Crt	Categorie folosință	Intra vilan	Suprafața (mp)	Tarla	Parcelă	Nr. topo	Observații / Referințe
1	curți constructii	DA	211	5	389	-	
2	arabil	DA	716	5	389	-	

Date referitoare la construcții

Crt	Număr	Destinație construcție	Supraf. (mp)	Situație juridică	Observații / Referințe
A1.1	22964-C1	construcții de locuințe	65	Cu acte	Nr. niveluri:1; S. construita la sol:65 mp; C1-locuinta P, anul edificării 1955

Lungime Segmente

1) Valorile lungimilor segmentelor sunt obținute din proiecție în plan.

Punct început	X / Y	Punct sfârșit	X / Y	Lungime segment (** (m)
1	580.338,41 369.010,153	2	580.332,522 369.009,858	5.896
2	580.332,522 369.009,858	3	580.327,485 369.009,671	5.04
3	580.327,485 369.009,671	4	580.301,551 369.006,857	26.086

Punct început	X / Y	Punct sfârșit	X / Y	Lungime segment (** (m)
4	580.301,551 369.006,857	5	580.306,88 368.983,383	24.071
5	580.306,88 368.983,383	6	580.307,614 368.981,217	2.287
6	580.307,614 368.981,217	7	580.316,495 368.983,144	9.088
7	580.316,495 368.983,144	8	580.324,977 368.984,857	8.654
8	580.324,977 368.984,857	9	580.335,784 368.987,04	11.025
9	580.335,784 368.987,04	10	580.344,344 368.988,93	8.766
10	580.344,344 368.988,93	11	580.345,646 368.989,242	1.339
11	580.345,646 368.989,242	12	580.344,732 368.992,117	3.017
12	580.344,732 368.992,117	13	580.340,251 369.006,208	14.787
13	580.340,251 369.006,208	1	580.338,41 369.010,153	4.354

** Lungimile segmentelor sunt determinate în planul de proiecție Stereo 70 și sunt rotunjite la 1 milimetru.

*** Distanța dintre puncte este formată din segmente cumulate ce sunt mai mici decât valoarea 1 milimetru.

**DATE DESPRE IMOBILUL NR. 4034**

Oficiul de Cadastru și Publicitate Imobiliară PRAHOVA
Biroul de Cadastru și Publicitate Imobiliară Ploiești

A. Partea I. Descrierea imobilului

TEREN Intravilan

Adresa: Loc. Tinosu, Jud. Prahova

Nr. Crt	Nr cadastral Nr. topografic	Suprafața* (mp)	Observații / Referințe
A1	20590	406	Sector cadastral:22 Teren neimprejmuit;

B. Partea II. Proprietari și acte

Inscrieri privitoare la dreptul de proprietate și alte drepturi reale	Referințe
47033 / 09/07/2013	
Act Notarial nr. 530, din 03/07/2013 emis de NP DINU VLAD ALEXANDRU;	
B2	A1
Intabulare, drept de PROPRIETATEcumparare ca bun propriu, dobandit prin Conventie, cota actuala 1/1 1) ZBARCEA MIHAELA	

C. Partea III. SARCINI .

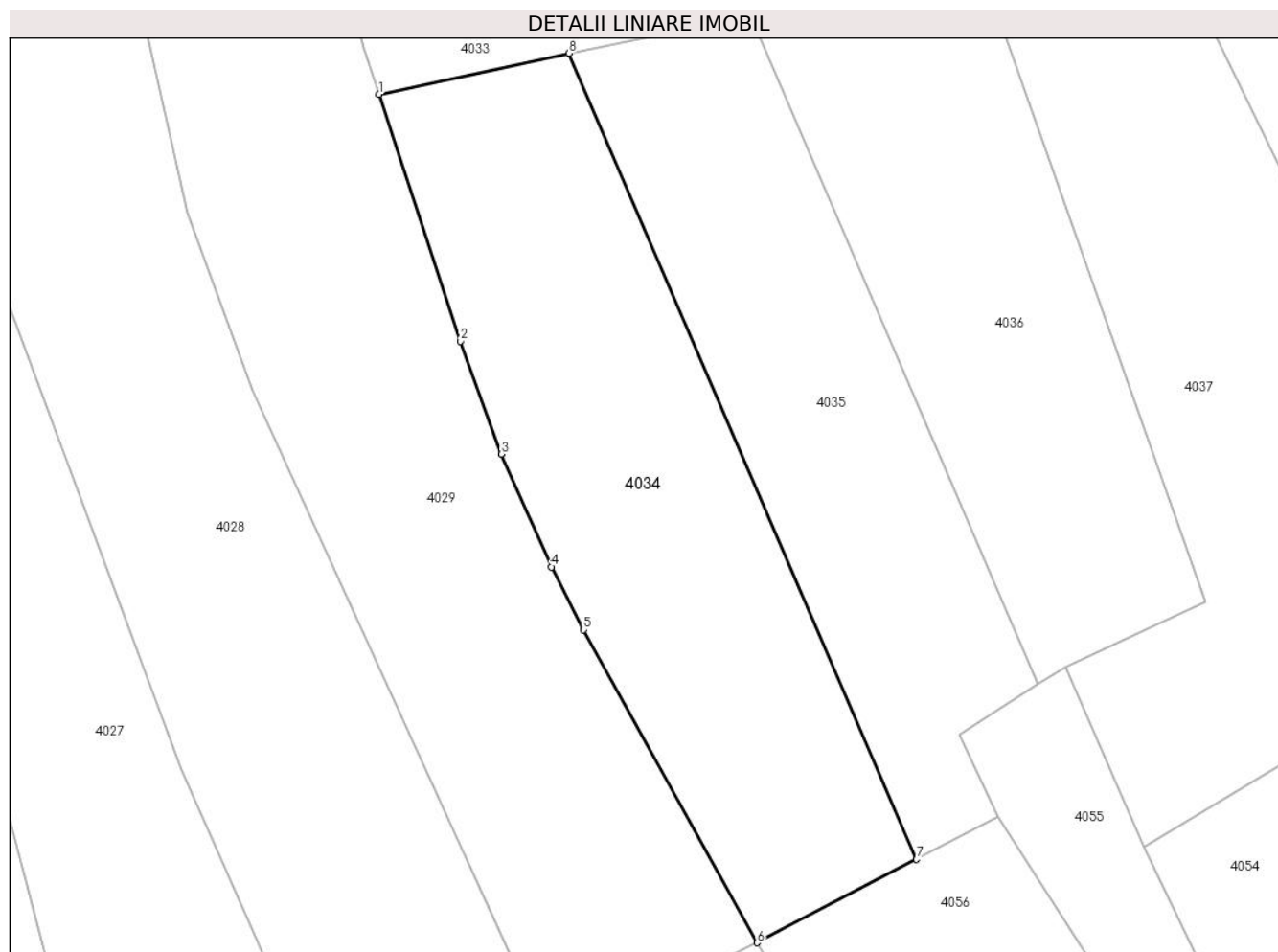
Inscrieri privind dezmembramintele dreptului de proprietate, drepturi reale de garanție și sarcini	Referințe
NU SUNT	

Anexa Nr. 1 La Partea I

Teren

Nr cadastral	Suprafața (mp)*	Observații / Referințe
20590	406	

* Suprafața este determinată în planul de proiecție Stereo 70.



Date referitoare la teren

Crt	Categorie folosință	Intravilan	Suprafața (mp)	Tarla	Parcelă	Nr. topo	Observații / Referințe
1	arabil	DA	406	T5	A390/3	-	

Lungime Segmente

1) Valorile lungimilor segmentelor sunt obținute din proiecție în plan.

Punct început	X / Y	Punct sfârșit	X / Y	Lungime segment (** (m)
1	580.307,614 368.981,217	2	580.311,418 368.969,697	12.132
2	580.311,418 368.969,697	3	580.313,34 368.964,425	5.611
3	580.313,34 368.964,425	4	580.315,678 368.959,162	5.759
4	580.315,678 368.959,162	5	580.317,179 368.956,222	3.301
5	580.317,179 368.956,222	6	580.325,284 368.941,614	16.706

Punct început	X / Y	Punct sfârșit	X / Y	Lungime segment (** (m)
6	580.325,284 368.941,614	7	580.332,73 368.945,51	8.404
7	580.332,73 368.945,51	8	580.316,495 368.983,144	40.986
8	580.316,495 368.983,144	1	580.307,614 368.981,217	9.088

** Lungimile segmentelor sunt determinate în planul de proiecție Stereo 70 și sunt rotunjite la 1 milimetru.

*** Distanța dintre puncte este formată din segmente cumulate ce sunt mai mici decât valoarea 1 milimetru.

**DATE DESPRE IMOBILUL NR. 4035**

Oficiul de Cadastru și Publicitate Imobiliară PRAHOVA
Biroul de Cadastru și Publicitate Imobiliară Ploiești

A. Partea I. Descrierea imobilului

TEREN Intravilan

Adresa: Loc. Tinosu, Jud. Prahova

Nr. Crt	Nr cadastral Nr. topografic	Suprafața* (mp)	Observații / Referințe
A1		Din acte: 406 Masurata: 318	Sector cadastral:22 Teren neimprejmuat;

B. Partea II. Proprietari și acte

Inscrieri privitoare la dreptul de proprietate și alte drepturi reale		Referințe
/		
Act Administrativ nr. 62955, din 11/11/1996 emis de COMISIA JUDEȚEANĂ PRAHOVA;		
B1	Intabulare, drept de PROPRIETATE, dobandit prin Reconstituire, cota actuala 1/1 1) RADU ION FLOREA	A1

C. Partea III. SARCINI .

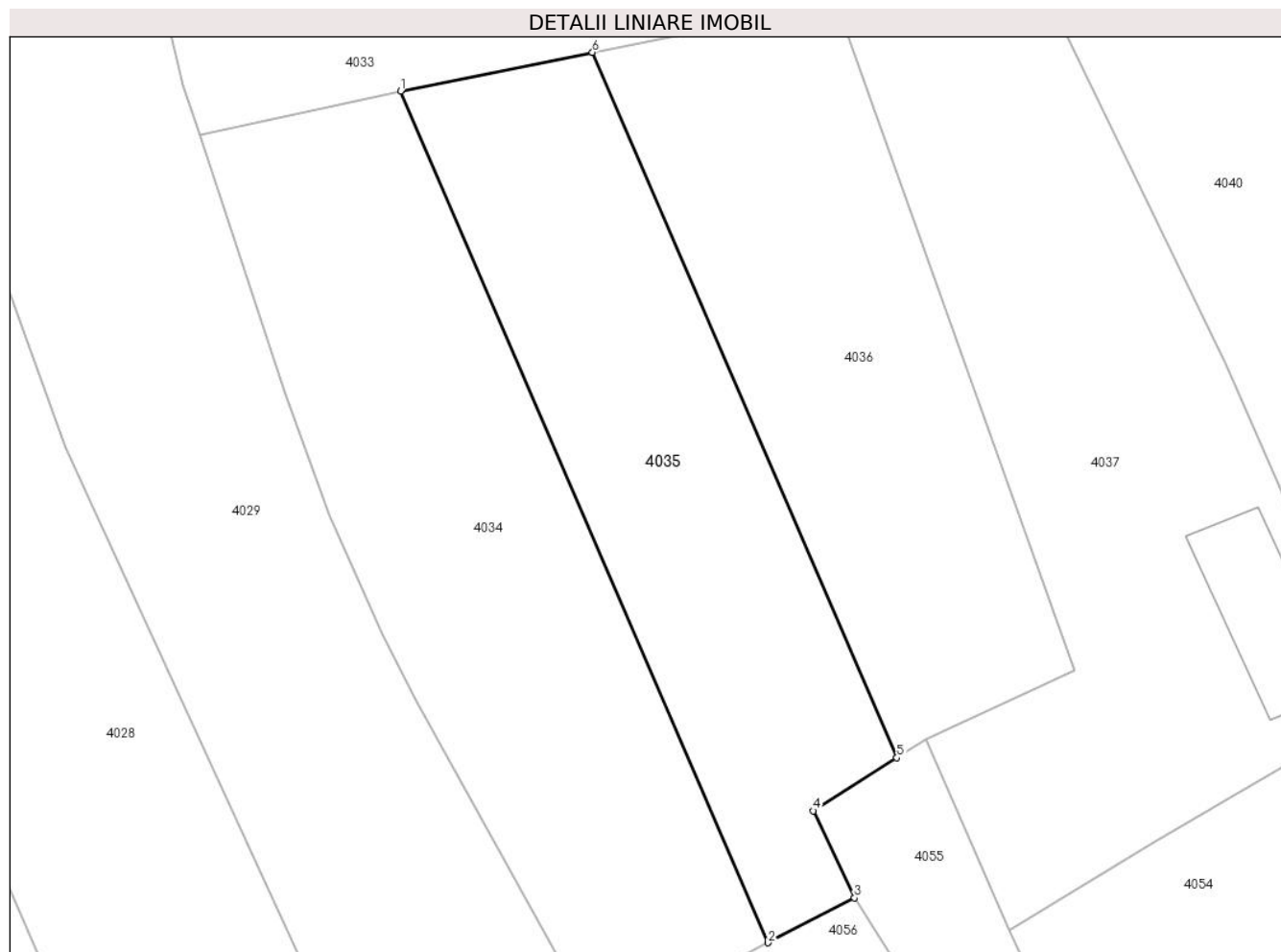
Inscrieri privind dezmembramintele dreptului de proprietate, drepturi reale de garanție și sarcini	Referințe
NU SUNT	

Anexa Nr. 1 La Partea I

Teren

Nr cadastral	Suprafața (mp)*	Observații / Referințe
	Din acte: 406 Masurata: 318	

* Suprafața este determinată în planul de proiecție Stereo 70.



Date referitoare la teren

Crt	Categorie folosință	Intra vilan	Suprafața (mp)	Tarla	Parcelă	Nr. topo	Observații / Referințe
1	arabil	DA	318	5	390/2	-	

Lungime Segmente

1) Valorile lungimilor segmentelor sunt obținute din proiecție în plan.

Punct început	X / Y	Punct sfârșit	X / Y	Lungime segment (** (m)
1	580.316,495 368.983,144	2	580.332,73 368.945,51	40.986
2	580.332,73 368.945,51	3	580.336,551 368.947,498	4.307
3	580.336,551 368.947,498	4	580.334,738 368.951,34	4.249
4	580.334,738 368.951,34	5	580.338,426 368.953,683	4.369
5	580.338,426 368.953,683	6	580.324,977 368.984,857	33.951

Punct început	X / Y	Punct sfârșit	X / Y	Lungime segment (** (m)
6	580.324,977 368.984,857	1	580.316,495 368.983,144	8.654

** Lungimile segmentelor sunt determinate în planul de proiecție Stereo 70 și sunt rotunjite la 1 milimetru.

*** Distanța dintre puncte este formată din segmente cumulate ce sunt mai mici decât valoarea 1 milimetru.

**DATE DESPRE IMOBILUL NR. 4036**

Oficiul de Cadastru și Publicitate Imobiliară PRAHOVA
Biroul de Cadastru și Publicitate Imobiliară Ploiești

A. Partea I. Descrierea imobilului

TEREN Intravilan

Adresa: Loc. Tinosu, Jud. Prahova

Nr. Crt	Nr cadastral Nr. topografic	Suprafața* (mp)	Observații / Referințe
A1		Din acte: 406 Masurata: 318	Sector cadastral:22 Teren neimprejmuat;

B. Partea II. Proprietari și acte

Inscrieri privitoare la dreptul de proprietate și alte drepturi reale		Referințe
/		
Act Administrativ nr. 59498, din 22/10/1996 emis de COMISIA JUDEȚEANĂ PRAHOVA;		
B1	Intabulare, drept de PROPRIETATE, dobandit prin Reconstituire, cota actuala 1/1 1) GHEORGHE IOANA 2) RADU MARIA	A1

C. Partea III. SARCINI .

Inscrieri privind dezmembramintele dreptului de proprietate, drepturi reale de garanție și sarcini	Referințe
NU SUNT	

Anexa Nr. 1 La Partea I

Teren

Nr cadastral	Suprafața (mp)*	Observații / Referințe
	Din acte: 406 Masurata: 318	

* Suprafața este determinată în planul de proiecție Stereo 70.



Date referitoare la teren

Crt	Categorie folosință	Intra vilan	Suprafața (mp)	Tarla	Parcelă	Nr. topo	Observații / Referințe
1	arabil	DA	318	5	390/1	-	

Lungime Segmente

1) Valorile lungimilor segmentelor sunt obținute din proiecție în plan.

Punct început	X / Y	Punct sfârșit	X / Y	Lungime segment (** (m)
1	580.338,426 368.953,683	2	580.339,705 368.954,496	1.516
2	580.339,705 368.954,496	3	580.346,261 368.957,55	7.232
3	580.346,261 368.957,55	4	580.335,784 368.987,04	31.296
4	580.335,784 368.987,04	5	580.324,977 368.984,857	11.025
5	580.324,977 368.984,857	1	580.338,426 368.953,683	33.951

**** Lungimile segmentelor sunt determinate în planul de proiecție Stereo 70 și sunt rotunjite la 1 milimetru.**

***** Distanța dintre puncte este formată din segmente cumulate ce sunt mai mici decât valoarea 1 milimetru.**

**DATE DESPRE IMOBILUL NR. 4037**

Oficiul de Cadastru și Publicitate Imobiliară PRAHOVA
Biroul de Cadastru și Publicitate Imobiliară Ploiești

A. Partea I. Descrierea imobilului

TEREN Intravilan

Adresa: Loc. Tinosu, Jud. Prahova

Nr. Crt	Nr cadastral Nr. topografic	Suprafața* (mp)	Observații / Referințe
A1	20379	Din acte: 394 Masurata: 463	Sector cadastral:22 Teren imprejmuit;

Construcții

Crt	Nr cadastral Nr. topografic	Adresa	Observații / Referințe
A1.1	20379-C1	Loc. Tinosu, Jud. Prahova	Nr. niveluri:1; S. construita la sol:31 mp; CONSTRUCTIE DIN PAIANTA ACOPERITA CU CARTON, IN STARE AVANSATA DE DEGRADARE, ANUL CONSTRUIRII INAINTE DE 1951

B. Partea II. Proprietari și acte

Inscrieri privitoare la dreptul de proprietate și alte drepturi reale		Referințe
13945 / 19/03/2012		
Act Notarial nr. 876, din 16/03/2012 emis de NP STROE STEFANIA;		
B4	Intabulare, drept de PROPRIETATEcumparare ca bun propriu, dobandit prin Conventie, cota actuala 1/1 1) ZBARCEA MIHAELA	A1, A1.1

C. Partea III. SARCINI .

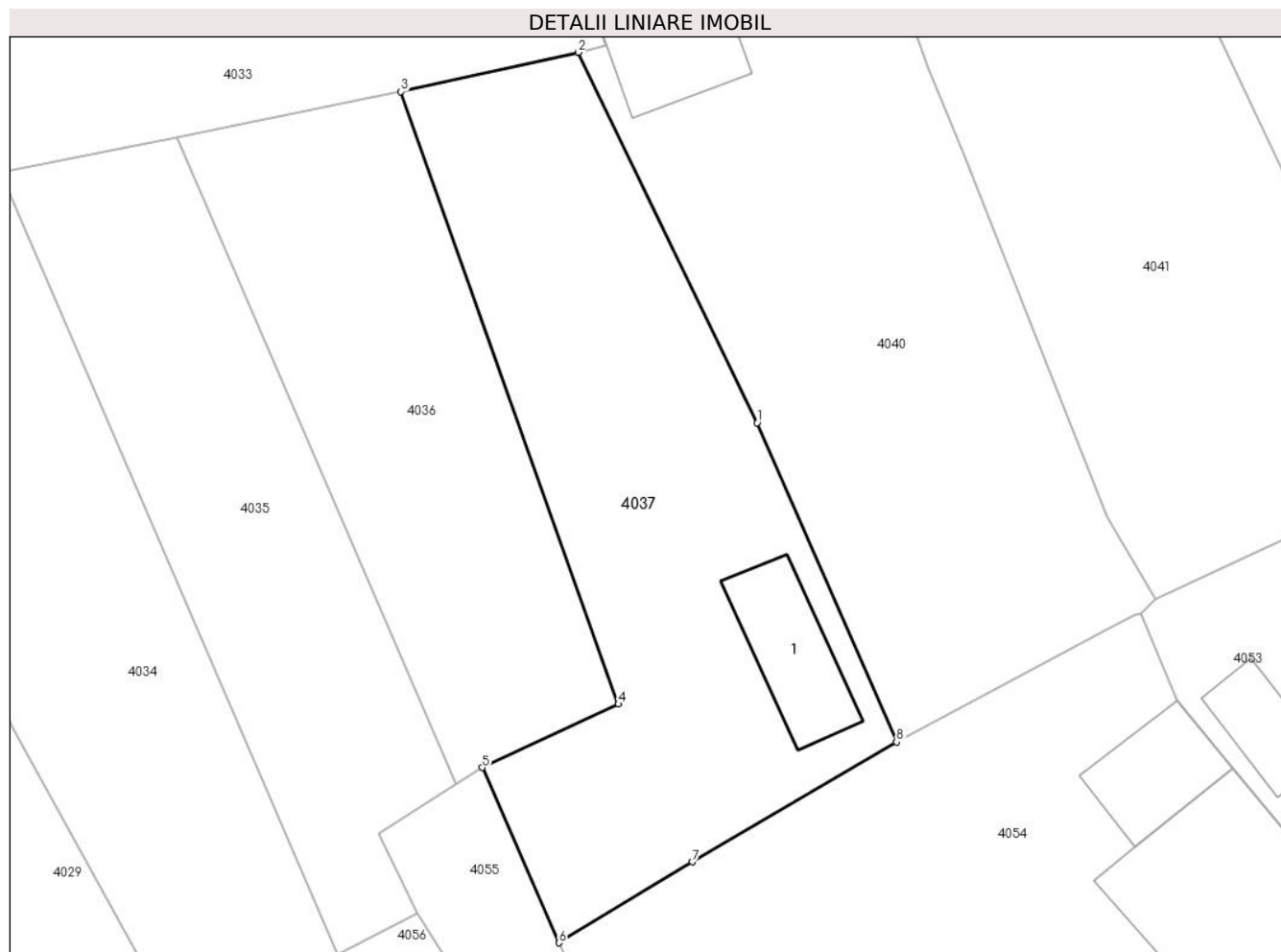
Inscrieri privind dezmembramintele dreptului de proprietate, drepturi reale de garanție și sarcini	Referințe
NU SUNT	

Anexa Nr. 1 La Partea I

Teren

Nr cadastral	Suprafața (mp)*	Observații / Referințe
20379	Din acte: 394 Masurata: 463	

* Suprafața este determinată în planul de proiecție Stereo 70.



Date referitoare la teren

Crt	Categorie folosință	Intra vilan	Suprafața (mp)	Tarla	Parcelă	Nr. topo	Observații / Referințe
1	curți constructii	DA	463	5	367	-	T. 5, P. Cc 367

Date referitoare la construcții

Crt	Număr	Destinație construcție	Supraf. (mp)	Situație juridică	Observații / Referințe
A1.1	20379-C1	construcții de locuințe	31	Cu acte	Nr. niveluri:1; S. construita la sol:31 mp; CONSTRUCTIE DIN PAIANTA ACOPERITA CU CARTON, IN STARE AVANSATA DE DEGRADARE, ANUL CONSTRUIRII INAINTE DE 1951

Lungime Segmente

1) Valorile lungimilor segmentelor sunt obținute din proiecție în plan.

Punct început	X / Y	Punct sfârșit	X / Y	Lungime segment (** (m)
1	580.352,936 368.971,099	2	580.344,344 368.988,93	19.793
2	580.344,344 368.988,93	3	580.335,784 368.987,04	8.766

Punct început	X / Y	Punct sfârșit	X / Y	Lungime segment (** (m)
3	580.335,784 368.987,04	4	580.346,261 368.957,55	31.296
4	580.346,261 368.957,55	5	580.339,705 368.954,496	7.232
5	580.339,705 368.954,496	6	580.343,387 368.946,061	9.204
6	580.343,387 368.946,061	7	580.349,824 368.949,953	7.522
7	580.349,824 368.949,953	8	580.359,652 368.955,728	11.399
8	580.359,652 368.955,728	1	580.352,936 368.971,099	16.774

** Lungimile segmentelor sunt determinate în planul de proiecție Stereo 70 și sunt rotunjite la 1 milimetru.

*** Distanța dintre puncte este formată din segmente cumulate ce sunt mai mici decât valoarea 1 milimetru.

**DATE DESPRE IMOBILUL NR. 4038**

Oficiul de Cadastru și Publicitate Imobiliară PRAHOVA
Biroul de Cadastru și Publicitate Imobiliară Ploiești

A. Partea I. Descrierea imobilului

TEREN Intravilan

Adresa: Loc. Tinosu, Al Crizantemelor, Jud. Prahova, Ds 380

Nr. Crt	Nr cadastral Nr. topografic	Suprafața* (mp)	Observații / Referințe
A1	20815	386	Sector cadastral:22 Teren imprejmuit; Domeniul public

B. Partea II. Proprietari și acte

Inscrieri privitoare la dreptul de proprietate și alte drepturi reale	Referințe
110625 / 29/11/2016	
Act Administrativ nr. 27, din 21/08/2008 emis de CONSILIUL LOCAL AL COMUNEI TINOSU (act administrativ nr 4152 din 22.11.2016, emis de PRIMARIA COMUNEI TINOSU);	
B1	Inscrierea provizorie, drept de PROPRIETATE(domeniu public), dobandit prin Lege, cota actuala 1/1 1) COMUNA TINOSU , CIF:2843060
	A1

C. Partea III. SARCINI .

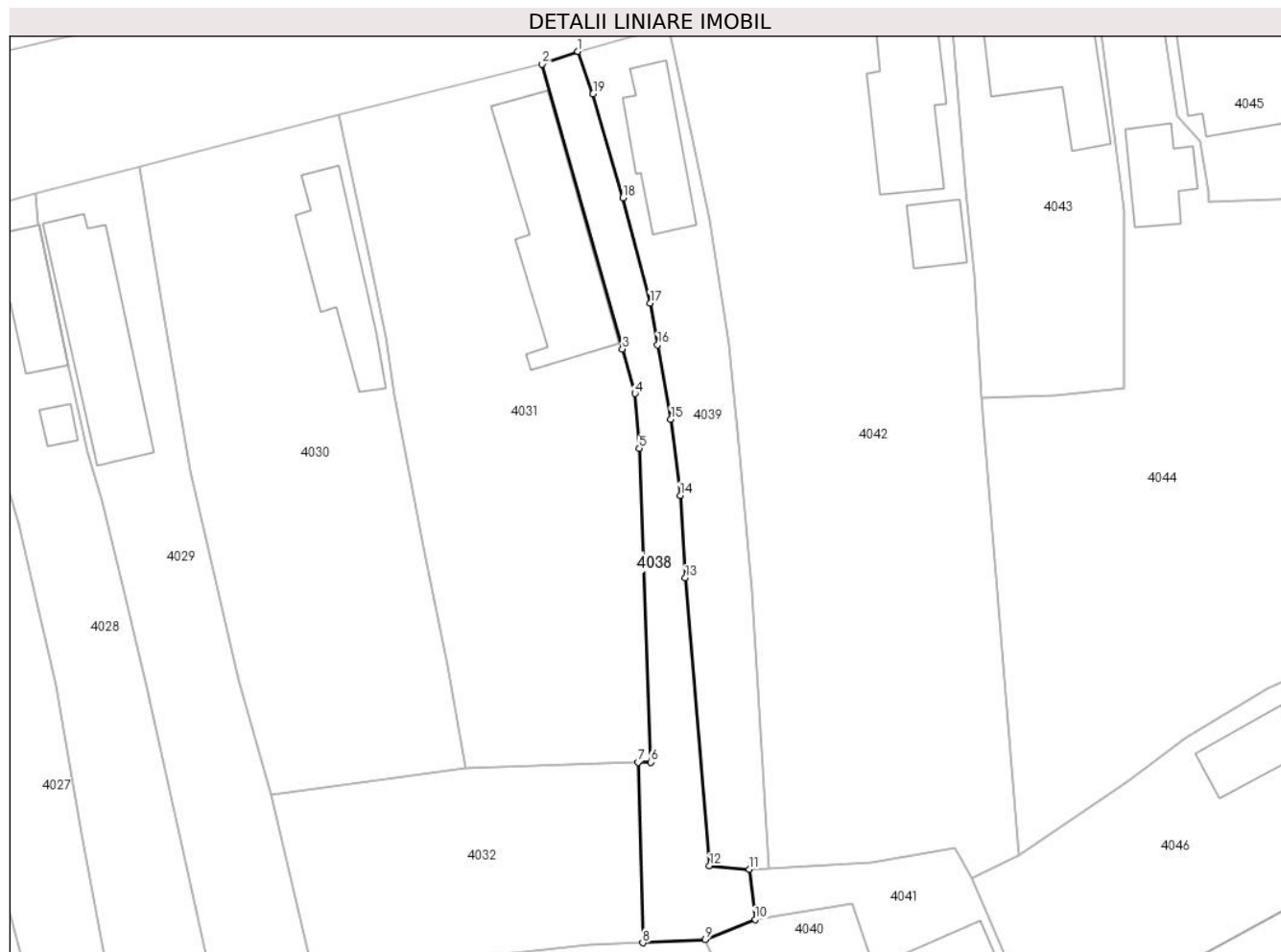
Inscrieri privind dezmembramintele dreptului de proprietate, drepturi reale de garanție și sarcini	Referințe
NU SUNT	

Anexa Nr. 1 La Partea I

Teren

Nr cadastral	Suprafața (mp)*	Observații / Referințe
20815	386	Domeniul public

* Suprafața este determinată în planul de proiecție Stereo 70.



Date referitoare la teren

Crt	Categorie folosință	Intravilan	Suprafața (mp)	Tarla	Parcelă	Nr. topo	Observații / Referințe
1	drum	DA	386	-	Ds 380	-	Terenul face parte din domeniul public al comunei Tinosu

Lungime Segmente

1) Valorile lungimilor segmentelor sunt obținute din proiecție în plan.

Punct început	X / Y	Punct sfârșit	X / Y	Lungime segment (** (m)
1	580.326,416 369.093,737	2	580.323,049 369.092,545	3.572
2	580.323,049 369.092,545	3	580.330,6 369.065,743	27.845
3	580.330,6 369.065,743	4	580.331,793 369.061,548	4.362
4	580.331,793 369.061,548	5	580.332,201 369.056,388	5.176
5	580.332,201 369.056,388	6	580.333,26 369.026,854	29.553

Punct început	X / Y	Punct sfârșit	X / Y	Lungime segment (** (m)
6	580.333,26 369.026,854	7	580.332,075 369.026,849	1.185
7	580.332,075 369.026,849	8	580.332,522 369.009,858	16.997
8	580.332,522 369.009,858	9	580.338,41 369.010,153	5.896
9	580.338,41 369.010,153	10	580.343,117 369.012,045	5.073
10	580.343,117 369.012,045	11	580.342,586 369.016,766	4.751
11	580.342,586 369.016,766	12	580.338,813 369.017,097	3.787
12	580.338,813 369.017,097	13	580.336,55 369.044,198	27.196
13	580.336,55 369.044,198	14	580.336,043 369.051,953	7.771
14	580.336,043 369.051,953	15	580.335,186 369.059,123	7.221
15	580.335,186 369.059,123	16	580.333,926 369.066,124	7.113
16	580.333,926 369.066,124	17	580.333,212 369.070,07	4.01
17	580.333,212 369.070,07	18	580.330,655 369.079,976	10.23
18	580.330,655 369.079,976	19	580.327,846 369.089,746	10.166
19	580.327,846 369.089,746	1	580.326,416 369.093,737	4.239

** Lungimile segmentelor sunt determinate în planul de proiecție Stereo 70 și sunt rotunjite la 1 milimetru.

*** Distanța dintre puncte este formată din segmente cumulate ce sunt mai mici decât valoarea 1 milimetru.

**DATE DESPRE IMOBILUL NR. 4039**

Oficiul de Cadastru și Publicitate Imobiliară PRAHOVA
Biroul de Cadastru și Publicitate Imobiliară Ploiești

A. Partea I. Descrierea imobilului

TEREN Intravilan

Adresa: Loc. Tinosu, Str Pădurii, Nr. 55, Jud. Prahova

Nr. Crt	Nr cadastral Nr. topografic	Suprafața* (mp)	Observații / Referințe
A1		520	Sector cadastral:22 Teren imprejmuit;

Construcții

Crt	Nr cadastral Nr. topografic	Adresa	Observații / Referințe
A1.1		Loc. Tinosu, Str Pădurii, Nr. 55, Jud. Prahova	Nr. niveluri:1; S. construita la sol:68 mp; Locuință

B. Partea II. Proprietari și acte

Inscrieri privitoare la dreptul de proprietate și alte drepturi reale		Referințe
/		
Act Administrativ nr. 62936, din 29/10/1996 emis de COMISIA JUDEȚEANĂ PRAHOVA;		
B1	Intabulare, drept de PROPRIETATE, dobandit prin Reconstituire, cota actuala 1/1 1) IORDACHE CONSTANTIN MARIN	A1
Act Normativ nr. 7, din 13/03/1996 emis de PARLAMENTUL ROMÂNIEI;		
B2	Intabulare, drept de PROPRIETATE, dobandit prin Lege, cota actuala 1/1 1) IORDACHE CONSTANTIN MARIN	A1.1

C. Partea III. SARCINI .

Inscrieri privind dezmembramintele dreptului de proprietate, drepturi reale de garanție și sarcini	Referințe
NU SUNT	

Anexa Nr. 1 La Partea I

Teren

Nr cadastral	Suprafața (mp)*	Observații / Referințe
	520	

* Suprafața este determinată în planul de proiecție Stereo 70.



Date referitoare la teren

Crt	Categorie folosință	Intravilan	Suprafața (mp)	Tarla	Parcelă	Nr. topo	Observații / Referințe
1	curți constructii	DA	250	5	378	-	
2	arabil	DA	270	5	378	-	

Date referitoare la construcții

Crt	Număr	Destinație construcție	Supraf. (mp)	Situație juridică	Observații / Referințe
A1.1		construcții de locuințe	68	Cu acte	Nr. niveluri:1; S. construita la sol:68 mp; Locuință

Lungime Segmente

1) Valorile lungimilor segmentelor sunt obținute din proiecție în plan.

Punct început	X / Y	Punct sfârșit	X / Y	Lungime segment (** (m)
1	580.326,416 369.093,737	2	580.327,846 369.089,746	4.239
2	580.327,846 369.089,746	3	580.330,655 369.079,976	10.166
3	580.330,655 369.079,976	4	580.333,212 369.070,07	10.23

Punct început	X / Y	Punct sfârșit	X / Y	Lungime segment (** (m)
4	580.333,212 369.070,07	5	580.333,926 369.066,124	4.01
5	580.333,926 369.066,124	6	580.335,186 369.059,123	7.113
6	580.335,186 369.059,123	7	580.336,043 369.051,953	7.221
7	580.336,043 369.051,953	8	580.336,55 369.044,198	7.771
8	580.336,55 369.044,198	9	580.338,813 369.017,097	27.196
9	580.338,813 369.017,097	10	580.342,586 369.016,766	3.787
10	580.342,586 369.016,766	11	580.344,359 369.016,791	1.773
11	580.344,359 369.016,791	12	580.342,828 369.042,989	26.243
12	580.342,828 369.042,989	13	580.341,689 369.055,691	12.753
13	580.341,689 369.055,691	14	580.340,598 369.066,093	10.459
14	580.340,598 369.066,093	15	580.338,829 369.077,881	11.92
15	580.338,829 369.077,881	16	580.335,121 369.095,561	18.065
16	580.335,121 369.095,561	17	580.334,856 369.096,113	0.612
17	580.334,856 369.096,113	1	580.326,416 369.093,737	8.767

** Lungimile segmentelor sunt determinate în planul de proiecție Stereo 70 și sunt rotunjite la 1 milimetru.

*** Distanța dintre puncte este formată din segmente cumulate ce sunt mai mici decât valoarea 1 milimetru.

**DATE DESPRE IMOBILUL NR. 4040**

Oficiul de Cadastru și Publicitate Imobiliară PRAHOVA
Biroul de Cadastru și Publicitate Imobiliară Ploiești

A. Partea I. Descrierea imobilului

TEREN Intravilan

Adresa: Loc. Tinosu, Al Crizantemelor, Nr. 3, Jud. Prahova

Nr. Crt	Nr cadastral Nr. topografic	Suprafața* (mp)	Observații / Referințe
A1		810	Sector cadastral:22 Teren imprejmuit;

Construcții

Crt	Nr cadastral Nr. topografic	Adresa	Observații / Referințe
A1.1		Loc. Tinosu, Al Crizantemelor, Nr. 3, Jud. Prahova	Nr. niveluri:1; S. construita la sol:111 mp; Locuință

B. Partea II. Proprietari și acte

Inscrieri privitoare la dreptul de proprietate și alte drepturi reale		Referințe
/		
Act Administrativ nr. 62925, din 29/10/1996 emis de COMISIA JUDEȚEANĂ PRAHOVA;		
B1	Intabulare, drept de PROPRIETATE, dobandit prin Reconstituire, cota actuala 1/1 1) VIERAȘU FLOAREA 2) GUȘĂ ELENA 3) VIERAȘU DUMITRU	A1
Act Normativ nr. 7, din 13/03/1996 emis de PARLAMENTUL ROMÂNIEI;		
B2	Intabulare, drept de PROPRIETATE, dobandit prin Lege, cota actuala 1/1 1) VIERAȘU FLOAREA 2) GUȘĂ ELENA 3) VIERAȘU DUMITRU	A1.1

C. Partea III. SARCINI .

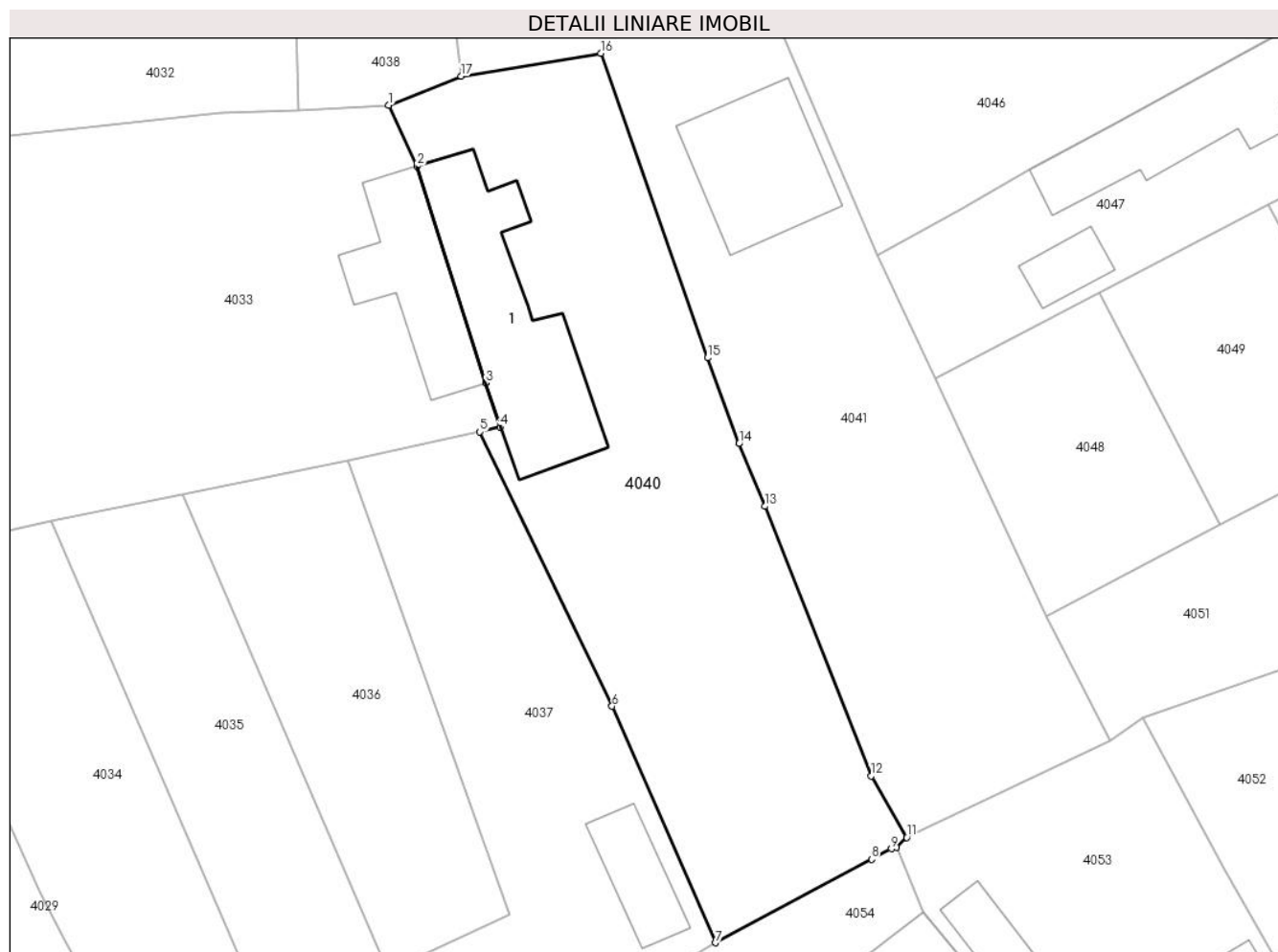
Inscrieri privind dezmembramintele dreptului de proprietate, drepturi reale de garanție și sarcini	Referințe
NU SUNT	

Anexa Nr. 1 La Partea I

Teren

Nr cadastral	Suprafața (mp)*	Observații / Referințe
	810	

* Suprafața este determinată în planul de proiecție Stereo 70.



Date referitoare la teren

Crt	Categorie folosință	Intravilan	Suprafața (mp)	Tarla	Parcelă	Nr. topo	Observații / Referințe
1	curți constructii	DA	630	5	369	-	
2	arabil	DA	180	5	369	-	

Date referitoare la construcții

Crt	Număr	Destinație construcție	Supraf. (mp)	Situație juridică	Observații / Referințe
A1.1		construcții de locuințe	111	Cu acte	Nr. niveluri:1; S. construita la sol:111 mp; Locuință

Lungime Segmente

1) Valorile lungimilor segmentelor sunt obținute din proiecție în plan.

Punct început	X / Y	Punct sfârșit	X / Y	Lungime segment (** (m)
1	580.338,41 369.010,153	2	580.340,251 369.006,208	4.354
2	580.340,251 369.006,208	3	580.344,732 368.992,117	14.787
3	580.344,732 368.992,117	4	580.345,646 368.989,242	3.017

Punct început	X / Y	Punct sfârșit	X / Y	Lungime segment (** (m)
4	580.345,646 368.989,242	5	580.344,344 368.988,93	1.339
5	580.344,344 368.988,93	6	580.352,936 368.971,099	19.793
6	580.352,936 368.971,099	7	580.359,652 368.955,728	16.774
7	580.359,652 368.955,728	8	580.369,819 368.961,154	11.524
8	580.369,819 368.961,154	9	580.371,103 368.961,848	1.46
9	580.371,103 368.961,848	10	580.371,425 368.961,938	0.334
10	580.371,425 368.961,938	11	580.372,095 368.962,58	0.928
11	580.372,095 368.962,58	12	580.369,792 368.966,564	4.602
12	580.369,792 368.966,564	13	580.362,881 368.984,095	18.844
13	580.362,881 368.984,095	14	580.361,204 368.988,167	4.404
14	580.361,204 368.988,167	15	580.359,158 368.993,741	5.938
15	580.359,158 368.993,741	16	580.352,205 369.013,537	20.981
16	580.352,205 369.013,537	17	580.343,117 369.012,045	9.209
17	580.343,117 369.012,045	1	580.338,41 369.010,153	5.073

** Lungimile segmentelor sunt determinate în planul de proiecție Stereo 70 și sunt rotunjite la 1 milimetru.

*** Distanța dintre puncte este formată din segmente cumulate ce sunt mai mici decât valoarea 1 milimetru.

**DATE DESPRE IMOBILUL NR. 4041**

Oficiul de Cadastru și Publicitate Imobiliară PRAHOVA
Biroul de Cadastru și Publicitate Imobiliară Ploiești

A. Partea I. Descrierea imobilului

TEREN Intravilan

Adresa: Loc. Tinosu, Al Crizantemelor, Nr. 4, Jud. Prahova, T5, parc. CC373.

Nr. Crt	Nr cadastral Nr. topografic	Suprafața* (mp)	Observații / Referințe
A1	22133	Din acte: 616 Masurata: 782	Sector cadastral:22 Teren imprejmuit;

Construcții

Crt	Nr cadastral Nr. topografic	Adresa	Observații / Referințe
A1.1	22133-C1	Loc. Tinosu, Al Crizantemelor, Nr. 4, Jud. Prahova	Nr. niveluri:1; S. construita la sol:72 mp; Locuință P+M

B. Partea II. Proprietari și acte

Inscrieri privitoare la dreptul de proprietate și alte drepturi reale		Referințe
21620 / 17/02/2022		
Act Notarial nr. 507, din 03/08/2021 emis de NP IVAN CONSTANTIN (CM NR 507/2021 ; act administrativ nr 59457 din 20.09.1996, emis de COMISIA JUDETEANA PRAHOVA;act notarial nr 21 din 17.05.2000, emis de NP NECULAE AURELIAN;act administrativ nr 522 din 17.01.2022, emis de PRIMARIA TINOSU;act notarial nr 3009 din 06.12.1990, emis de NOTARIATUL DE STAT JUDETEAN PRAHOVA;act administrativ nr 551 din 04.02.2022, emis de COMUNA TINOSU);		
B2	Intabulare, drept de PROPRIETATE, dobandit prin Succesiune, cota actuala 308/782 1) GHEORGHE IULIAN-GEORGE	A1
B3	se noteaza posesie pentru terenul in suprafata de 256 mp 1) GHEORGHE IULIAN-GEORGE	A1
49754 / 11/04/2022		
Act Notarial nr. 914, din 06/04/2022 emis de NP Puscasu Ion;		
B6	Intabulare, drept de PROPRIETATEcumparare ca bun comun asupra cotei de 1/2 din terenul in suprafata de 616 mp, dobandit prin Conventie, cota actuala 308/782 1) GHEORGHE IULIAN-GEORGE 2) GHEORGHE VALERIA-CĂTĂLINA	A1
B7	se noteaza transmiterea posesiei asupra terenului in suprafata de 256 mp 1) GHEORGHE IULIAN-GEORGE 2) GHEORGHE VALERIA-CĂTĂLINA	A1
/		
Act Normativ nr. 7, din 13/03/1996 emis de PARLAMENTUL ROMÂNIEI;		
B10	Intabulare, drept de PROPRIETATE, dobandit prin Lege, cota actuala 1/1 1) GHEORGHE IULIAN-GEORGE 2) GHEORGHE VALERIA-CĂTĂLINA	A1.1

C. Partea III. SARCINI .

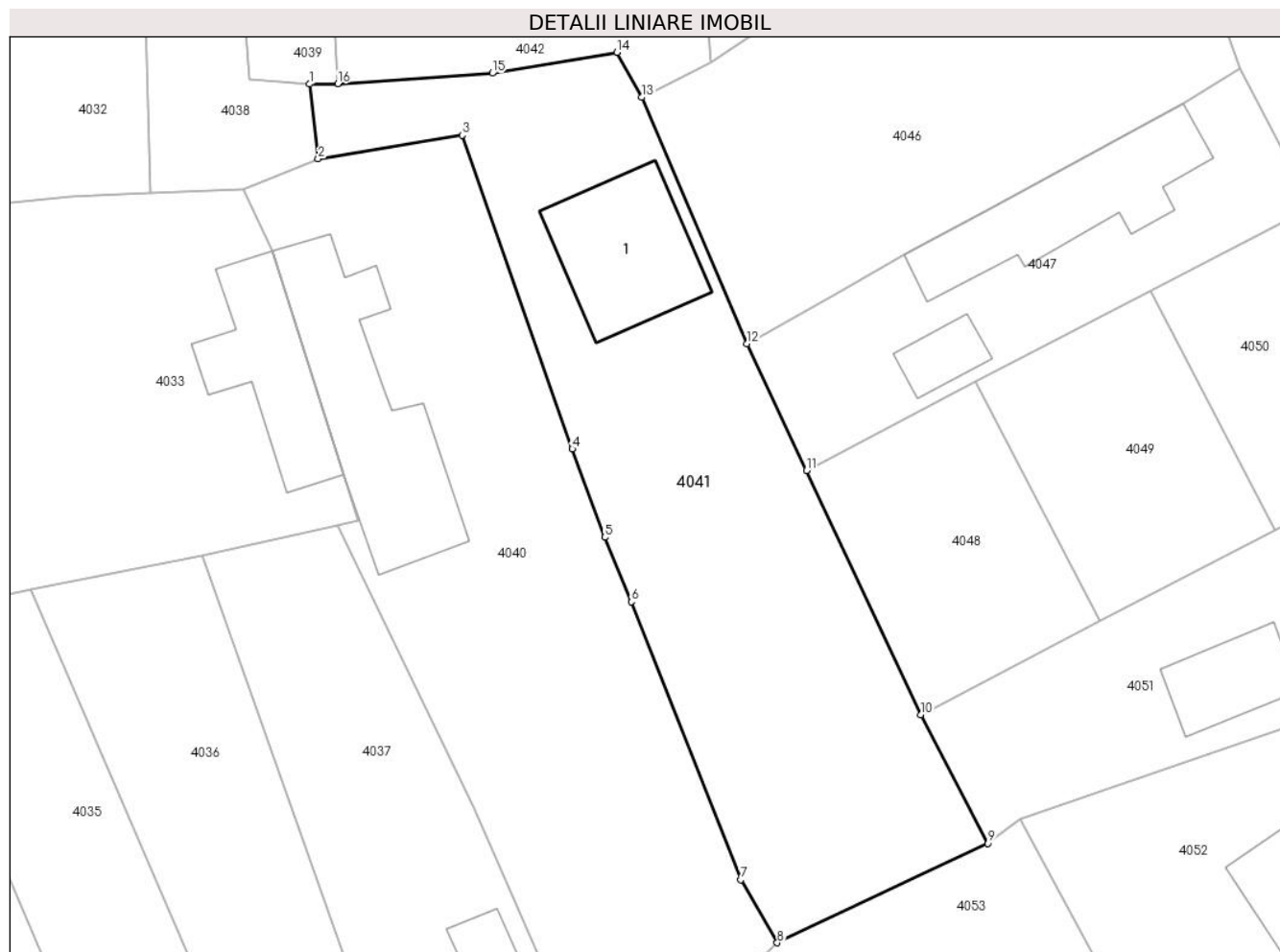
Inscrieri privind dezmembramintele dreptului de proprietate, drepturi reale de garanție și sarcini	Referințe
NU SUNT	

Anexa Nr. 1 La Partea I

Teren

Nr cadastral	Suprafața (mp)*	Observații / Referințe
22133	Din acte: 616 Masurata: 782	

* Suprafața este determinată în planul de proiecție Stereo 70.



Date referitoare la teren

Crt	Categorie folosință	Intra vilan	Suprafața (mp)	Tarla	Parcelă	Nr. topo	Observații / Referințe
1	curți constructii	DA	257	5	373	-	
2	arabil	DA	525	5	373	-	

Date referitoare la construcții

Crt	Număr	Destinație construcție	Supraf. (mp)	Situație juridică	Observații / Referințe
A1.1	22133-C1	construcții de locuințe	72	Cu acte	Nr. niveluri:1; S. construita la sol:72 mp; Locuință P+M

Lungime Segmente

1) Valorile lungimilor segmentelor sunt obținute din proiecție în plan.

Punct început	X / Y	Punct sfârșit	X / Y	Lungime segment (** (m)
1	580.342,586 369.016,766	2	580.343,117 369.012,045	4.751
2	580.343,117 369.012,045	3	580.352,205 369.013,537	9.209

Punct început	X / Y	Punct sfârșit	X / Y	Lungime segment (** (m)
3	580.352,205 369.013,537	4	580.359,158 368.993,741	20.981
4	580.359,158 368.993,741	5	580.361,204 368.988,167	5.938
5	580.361,204 368.988,167	6	580.362,881 368.984,095	4.404
6	580.362,881 368.984,095	7	580.369,792 368.966,564	18.844
7	580.369,792 368.966,564	8	580.372,095 368.962,58	4.602
8	580.372,095 368.962,58	9	580.385,373 368.968,851	14.685
9	580.385,373 368.968,851	10	580.381,15 368.976,98	9.161
10	580.381,15 368.976,98	11	580.373,94 368.992,38	17.004
11	580.373,94 368.992,38	12	580.370,19 369.000,38	8.835
12	580.370,19 369.000,38	13	580.363,539 369.015,931	16.914
13	580.363,539 369.015,931	14	580.361,978 369.018,767	3.237
14	580.361,978 369.018,767	15	580.354,109 369.017,451	7.978
15	580.354,109 369.017,451	16	580.344,359 369.016,791	9.772
16	580.344,359 369.016,791	1	580.342,586 369.016,766	1.773

** Lungimile segmentelor sunt determinate în planul de proiecție Stereo 70 și sunt rotunjite la 1 milimetru.

*** Distanța dintre puncte este formată din segmente cumulate ce sunt mai mici decât valoarea 1 milimetru.

**DATE DESPRE IMOBILUL NR. 4042**

Oficiul de Cadastru și Publicitate Imobiliară PRAHOVA
Biroul de Cadastru și Publicitate Imobiliară Ploiești

A. Partea I. Descrierea imobilului

TEREN Intravilan

Adresa: Loc. Tinosu, Str Pădurii , Nr. 53, Jud. Prahova, Tarlaua 5, Parcelele Cc375, A374.

Nr. Crt	Nr cadastral Nr. topografic	Suprafața* (mp)	Observații / Referințe
A1	20599	Din acte: 2.098 Masurata: 1.990	Sector cadastral:22 Teren imprejmuit;

Construcții

Crt	Nr cadastral Nr. topografic	Adresa	Observații / Referințe
A1.1	20599-C1	Loc. Tinosu, Str Pădurii, Nr. 53, Jud. Prahova	Nr. niveluri:1; S. construita la sol:105 mp; LOCUINTA C1, S.c. = 105.00 mp. An constr. 1969, fundatie talpi de lemn, structura caramida in paianta, sarpanta lemn, tamplarie lemn, tencuiala simpla, pardoseli PAL, invelitoare tabla, utilitati energie electrica, stare fizica buna, nu detine certificat de performanta energetica si nu este dotata cu lift.
A1.2	20599-C2	Loc. Tinosu, Str Pădurii, Nr. 53, Jud. Prahova	Nr. niveluri:1; S. construita la sol:31 mp; ANEXA C2, S.c. = 31.00 mp. An constr. 1969, fundatie talpi de lemn, structura caramida in paianta, sarpanta lemn, tamplarie lemn, tencuiala simpla, pardoseli beton, invelitoare tigla, utilitati energie electrica, stare fizica buna, nu detine certificat de performanta energetica si nu este dotata cu lift.

B. Partea II. Proprietari și acte

Inscrieri privitoare la dreptul de proprietate și alte drepturi reale		Referințe
43878 / 26/06/2013		
Act Administrativ nr. 11, din 20/02/2007 emis de Comisia Judeteana Prahova (act administrativ nr. 1942/19-06-2013 emis de Comuna Tinosu;);		
B1	Intabulare, drept de PROPRIETATE, dobandit prin Reconstituire, cota actuala 1/1 1) DUMITRU DUMITRU	A1
B2	Intabulare, drept de PROPRIETATE, dobandit prin Construire, cota actuala 1/1 1) DUMITRU DUMITRU	A1.1, A1.2

C. Partea III. SARCINI .

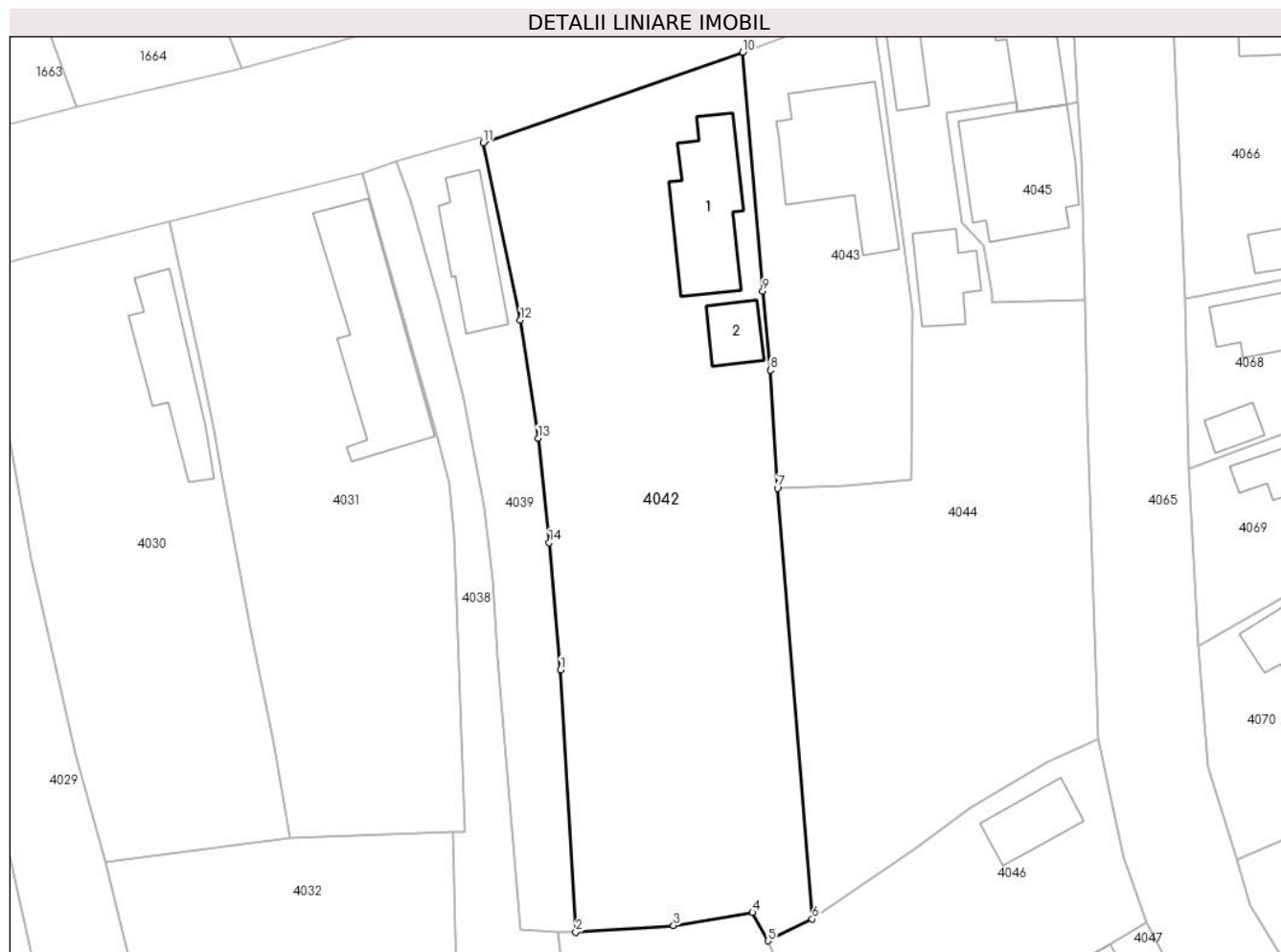
Inscrieri privind dezmembramintele dreptului de proprietate, drepturi reale de garanție și sarcini	Referințe
NU SUNT	

Anexa Nr. 1 La Partea I

Teren

Nr cadastral	Suprafața (mp)*	Observații / Referințe
20599	Din acte: 2.098 Masurata: 1.990	

* Suprafața este determinată în planul de proiecție Stereo 70.



Date referitoare la teren

Crt	Categorie folosință	Intra vilan	Suprafața (mp)	Tarla	Parcelă	Nr. topo	Observații / Referințe
1	curți constructii	DA	1.124	5	Cc375	-	
2	arabil	DA	866	5	A374	-	

Date referitoare la construcții

Crt	Număr	Destinație construcție	Supraf. (mp)	Situație juridică	Observații / Referințe
A1.1	20599-C1	construcții de locuințe	105	Cu acte	Nr. niveluri:1; S. construita la sol:105 mp; LOCUINTA C1, S.c. = 105.00 mp. An constr. 1969, fundatie talpi de lemn, structura caramida in paianta, sarpanta lemn, tamplarie lemn, tencuiala simpla, pardoseli PAL, invelitoare tabla, utilitati energie electrica, stare fizica buna, nu detine certificat de performanta energetica si nu este dotata cu lift.
A1.2	20599-C2	construcții anexa	31	Cu acte	Nr. niveluri:1; S. construita la sol:31 mp; ANEXA C2, S.c. = 31.00 mp. An constr. 1969, fundatie talpi de lemn, structura caramida in paianta, sarpanta lemn, tamplarie lemn, tencuiala simpla, pardoseli beton, invelitoare tigla, utilitati energie electrica, stare fizica buna, nu detine certificat de performanta energetica si nu este dotata cu lift.

Lungime Segmente

1) Valorile lungimilor segmentelor sunt obținute din proiecție în plan.

Punct început	X / Y	Punct sfârșit	X / Y	Lungime segment (** (m)
1	580.342,828 369.042,989	2	580.344,359 369.016,791	26.243
2	580.344,359 369.016,791	3	580.354,109 369.017,451	9.772
3	580.354,109 369.017,451	4	580.361,978 369.018,767	7.978
4	580.361,978 369.018,767	5	580.363,539 369.015,931	3.237
5	580.363,539 369.015,931	6	580.367,936 369.018,113	4.908
6	580.367,936 369.018,113	7	580.364,479 369.061,09	43.116
7	580.364,479 369.061,09	8	580.363,77 369.072,872	11.803
8	580.363,77 369.072,872	9	580.362,997 369.080,774	7.94
9	580.362,997 369.080,774	10	580.360,999 369.104,601	23.911
10	580.360,999 369.104,601	11	580.335,121 369.095,561	27.411
11	580.335,121 369.095,561	12	580.338,829 369.077,881	18.065
12	580.338,829 369.077,881	13	580.340,598 369.066,093	11.92
13	580.340,598 369.066,093	14	580.341,689 369.055,691	10.459
14	580.341,689 369.055,691	1	580.342,828 369.042,989	12.753

** Lungimile segmentelor sunt determinate în planul de proiecție Stereo 70 și sunt rotunjite la 1 milimetru.

*** Distanța dintre puncte este formată din segmente cumulate ce sunt mai mici decât valoarea 1 milimetru.

**DATE DESPRE IMOBILUL NR. 4043**

Oficiul de Cadastru și Publicitate Imobiliară PRAHOVA
Biroul de Cadastru și Publicitate Imobiliară Ploiești

A. Partea I. Descrierea imobilului

TEREN Intravilan

Adresa: Loc. Tinosu, Str Pădurii , Nr. 51, Jud. Prahova

Nr. Crt	Nr cadastral Nr. topografic	Suprafața* (mp)	Observații / Referințe
A1	20754	Din acte: 624 Masurata: 640	Sector cadastral:22 Teren imprejmuit;

Construcții

Crt	Nr cadastral Nr. topografic	Adresa	Observații / Referințe
A1.1	20754-C1	Loc. Tinosu, Str Pădurii, Nr. 51, Jud. Prahova	Nr. niveluri:1; S. construita la sol:131 mp; LOCUINTA (P) ; SC DESF. = 132 MP;;Anul edificarii - 1979 .

B. Partea II. Proprietari și acte

Inscrieri privitoare la dreptul de proprietate și alte drepturi reale			Referințe
29939 / 25/03/2016			
Act Notarial nr. 982, din 14/06/1957 emis de NOTARIATUL DE STAT PRINCIPAL AL REGIUNII PLOIESTI (act administrativ nr. 1/30-01-1976 emis de CONSILIUL POPULAR AL COMUNEI TINOSU; act notarial nr. 255/11-10-1996 emis de NP DAVID ELLA; act administrativ nr. 1033/22-03-2016 emis de PRIMARIA COMUNEI TINOSU; act administrativ nr. 1036/22-03-2016 emis de PRIMARIA COMUNEI TINOSU;);			
B2	Intabulare, drept de Succesiune, cota actuala	de PROPRIETATEmostenire, dobandit prin 3/8	A1
1) MATEI DANIEL			
B3	Intabulare, drept de Succesiune, cota actuala	de PROPRIETATEmostenire, dobandit prin 3/8	A1
1) PEDA RODICA			
B6	Intabulare, drept de Succesiune, cota actuala	de PROPRIETATEmostenire, dobandit prin 3/16	A1.1
1) MATEI DANIEL			
B7	Intabulare, drept de Succesiune, cota actuala	de PROPRIETATEmostenire, dobandit prin 3/16	A1.1
1) PEDA RODICA			
66713 / 08/07/2016			
Act Notarial nr. 255, din 05/07/2016 emis de NP DINU VLAD ALEXANDRU;			
B8	Intabulare, drept de cota actuala	de PROPRIETATEdonatie, dobandit prin Conventie, 2/8	A1
1) PEDA RODICA			
2) PEDA NICOLAE			
B9	Intabulare, drept de cota actuala	de PROPRIETATEdonatie, dobandit prin Conventie, 10/16	A1.1
1) PEDA RODICA			
2) PEDA NICOLAE			

C. Partea III. SARCINI

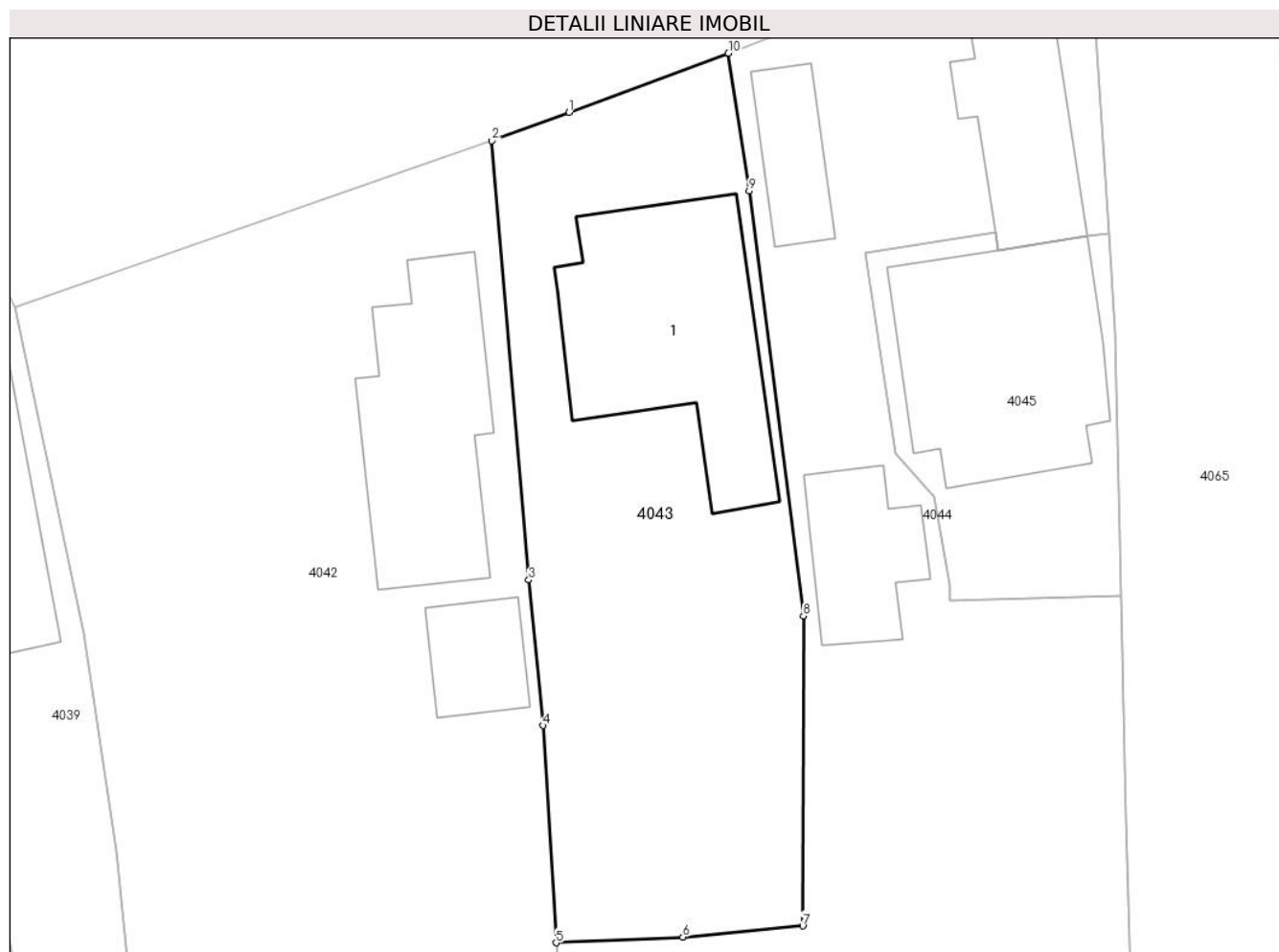
Inscrieri privind dezmembramintele dreptului de proprietate, drepturi reale de garanție și sarcini			Referințe
66713 / 08/07/2016			
Act Notarial nr. 255, din 05/07/2016 emis de NP DINU VLAD ALEXANDRU;			
C1	Intabulare, drept de constructia C1)	HABITATIEviagera (asupra cotei de 5/8 din	A1.1
1) MATEI VERONICA			
C2	Intabulare, drept de contravaloarea intretinerii (asupra cotei de 1/4 din teren si asupra cotei de 5/8 din constructia C1)	de IPOTECA LEGALA, Valoare:0 reprezentand	A1, A1.1
1) MATEI VERONICA			

Anexa Nr. 1 La Partea I

Teren

Nr cadastral	Suprafața (mp)*	Observații / Referințe
20754	Din acte: 624 Masurata: 640	

* Suprafața este determinată în planul de proiecție Stereo 70.



Date referitoare la teren

Crt	Categorie folosință	Intra vilan	Suprafața (mp)	Tarla	Parcelă	Nr. topo	Observații / Referințe
1	curți construcții	DA	640	5	CC 348	-	

Date referitoare la construcții

Crt	Număr	Destinație construcție	Supraf. (mp)	Situație juridică	Observații / Referințe
A1.1	20754-C1	construcții de locuințe	131	Cu acte	Nr. niveluri:1; S. construita la sol:131 mp; LOCUINTA (P) ; SC DESF. = 132 MP;;Anul edificării - 1979 .

Lungime Segmente

1) Valorile lungimilor segmentelor sunt obținute din proiecție în plan.

Punct început	X / Y	Punct sfârșit	X / Y	Lungime segment (** (m)
---------------	-------	---------------	-------	-------------------------

Punct început	X / Y	Punct sfârșit	X / Y	Lungime segment (** (m)
1	580.365,181 369.106,14	2	580.360,999 369.104,601	4.456
2	580.360,999 369.104,601	3	580.362,997 369.080,774	23.911
3	580.362,997 369.080,774	4	580.363,77 369.072,872	7.94
4	580.363,77 369.072,872	5	580.364,479 369.061,09	11.803
5	580.364,479 369.061,09	6	580.371,358 369.061,404	6.886
6	580.371,358 369.061,404	7	580.377,869 369.061,998	6.538
7	580.377,869 369.061,998	8	580.377,908 369.078,815	16.817
8	580.377,908 369.078,815	9	580.374,96 369.101,868	23.241
9	580.374,96 369.101,868	10	580.373,839 369.109,343	7.559
10	580.373,839 369.109,343	1	580.365,181 369.106,14	9.231

** Lungimile segmentelor sunt determinate în planul de proiecție Stereo 70 și sunt rotunjite la 1 milimetru.

*** Distanța dintre puncte este formată din segmente cumulate ce sunt mai mici decât valoarea 1 milimetru.

**DATE DESPRE IMOBILUL NR. 4044**

Oficiul de Cadastru și Publicitate Imobiliară PRAHOVA
Biroul de Cadastru și Publicitate Imobiliară Ploiești

A. Partea I. Descrierea imobilului

TEREN Intravilan

Nr. CF vechi:794

Nr. cadastral vechi:10196

Adresa: Loc. Tinosu, Str Pădurii, Nr. 49, Jud. Prahova

Nr. Crt	Nr cadastral Nr. topografic	Suprafața* (mp)	Observații / Referințe
A1	20225	Din acte: 1.792 Masurata: 1.755	Sector cadastral:22 Teren imprejmuit;

Construcții

Crt	Nr cadastral Nr. topografic	Adresa	Observații / Referințe
A1.1	20225-C1	Loc. Tinosu, Jud. Prahova	Nr. niveluri:1; S. construita la sol:72 mp; Locuinta
A1.2	20225-C2	Loc. Tinosu, Jud. Prahova, Intravilan	Nr. niveluri:1; S. construita la sol:32 mp; Locuință
A1.3	20225-C3	Loc. Tinosu, Jud. Prahova, Intravilan	Nr. niveluri:1; S. construita la sol:48 mp; Locuință

B. Partea II. Proprietari și acte

Inscrieri privitoare la dreptul de proprietate și alte drepturi reale	Referințe
35173 / 17/07/2009	
Act Notarial nr. 1805, din 16/07/2009 emis de NP PUSCASU ION;	
B1	Se infiintează cartea funciara nr. 794 a unitatii administrativ teritoriale Tinosu , care cuprinde imobilul cu numarul cadastral 10196 descris la PI/A+1, rezultat din dezmembrarea imobilului cu numarul cadastral 10058 din cartea funciara nr. 511 a aceleiasi unitati administrativ teritoriale.
	A1
Act Notarial nr. 3822, din 11/12/2007 emis de NP PUSCASU ION;	
B4	Intabulare, drept de PROPRIETATEcumparare ca bun comun, dobandit prin Conventie, cota actuala 1/1 1) IONITA VASILICA 2) IONITA CONSTANTIN
	A1, A1.1
37674 / 28/06/2012	
Act Administrativ nr. 34927, din 18/06/2012 emis de OCPI PRAHOVA;	
B5	se noteaza repositionarea imobilului conform documentatiei tehnice avizate
	A1, A1.1
8592 / 06/02/2014	
Act Administrativ nr. 6814, din 30/01/2014 emis de OCPI PRAHOVA (act notarial nr. 30/31-01-2014 emis de NP DINU VLAD ALEXANDRU);	
B6	se noteaza actualizarea informatiilor cadastrale in sensul modificarii limitelor si suprafetei imobilului
	A1, A1.1
29933 / 25/03/2016	
Act Administrativ nr. 8592, din 06/02/2014 emis de OCPI Prahova;	
B7	se noteaza repositionarea imobilului conform documentatiei cadastrale anexata
	A1, A1.1
/	
Act Normativ nr. 7, din 13/03/1996 emis de PARLAMENTUL ROMÂNIEI;	
B8	Intabulare, drept de PROPRIETATE, dobandit prin Lege, cota actuala 1/1 1) IONITA VASILICA 2) IONITA CONSTANTIN
	A1.2, A1.3

C. Partea III. SARCINI .

Inscrieri privind dezmembramintele dreptului de proprietate, drepturi reale de garanție și sarcini	Referințe
NU SUNT	

Anexa Nr. 1 La Partea I

Teren

Nr cadastral	Suprafața (mp)*	Observații / Referințe
20225	Din acte: 1.792 Masurata: 1.755	

* Suprafața este determinată în planul de proiecție Stereo 70.

DETALII LINIARE IMOBIL



Date referitoare la teren

Crt	Categorie folosință	Intra vilan	Suprafața (mp)	Tarla	Parcelă	Nr. topo	Observații / Referințe
1	curți constructii	DA	533	5	349	-	
2	arabil	DA	1.222	5	350	-	

Date referitoare la construcții

Crt	Număr	Destinație construcție	Supraf. (mp)	Situație juridică	Observații / Referințe
A1.1	20225-C1	construcții de locuințe	72	Cu acte	Nr. niveluri:1; S. construita la sol:72 mp; Locuinta
A1.2	20225-C2	construcții de locuințe	32	Cu acte	Nr. niveluri:1; S. construita la sol:32 mp; Locuință
A1.3	20225-C3	construcții de locuințe	48	Cu acte	Nr. niveluri:1; S. construita la sol:48 mp; Locuință

Lungime Segmente

1) Valorile lungimilor segmentelor sunt obținute din proiecție în plan.

Punct început	X / Y	Punct sfârșit	X / Y	Lungime segment (** (m))	Punct început	X / Y	Punct sfârșit	X / Y	Lungime segment (** (m))
1	580.394,471 369.099,582	2	580.393,397 369.117,005	17.456	2	580.393,397 369.117,005	3	580.373,839 369.109,343	21.005

Punct început	X / Y	Punct sfârșit	X / Y	Lungime segment (** (m)
3	580.373,839 369.109,343	4	580.374,96 369.101,868	7.559
5	580.377,908 369.078,815	6	580.377,869 369.061,998	16.817
7	580.371,358 369.061,404	8	580.364,479 369.061,09	6.886
9	580.367,936 369.018,113	10	580.378,17 369.025,094	12.388
11	580.383,726 369.029,162	12	580.391,47 369.033,769	9.011
13	580.396,476 369.036,062	14	580.395,393 369.067,94	31.896
15	580.395,122 369.079,902	16	580.385,879 369.079,616	9.248
17	580.385,848 369.080,489	18	580.384,987 369.085,263	4.851
19	580.382,89 369.087,612	20	580.381,281 369.098,512	11.018
21	580.388,317 369.099,643	22	580.388,466 369.098,654	1.0
23	580.393,31 369.099,42	1	580.394,471 369.099,582	1.172

Punct început	X / Y	Punct sfârșit	X / Y	Lungime segment (** (m)
4	580.374,96 369.101,868	5	580.377,908 369.078,815	23.241
6	580.377,869 369.061,998	7	580.371,358 369.061,404	6.538
8	580.364,479 369.061,09	9	580.367,936 369.018,113	43.116
10	580.378,17 369.025,094	11	580.383,726 369.029,162	6.886
12	580.391,47 369.033,769	13	580.396,476 369.036,062	5.506
14	580.395,393 369.067,94	15	580.395,122 369.079,902	11.965
16	580.385,879 369.079,616	17	580.385,848 369.080,489	0.873
18	580.384,987 369.085,263	19	580.382,89 369.087,612	3.149
20	580.381,281 369.098,512	21	580.388,317 369.099,643	7.126
22	580.388,466 369.098,654	23	580.393,31 369.099,42	4.904

** Lungimile segmentelor sunt determinate în planul de proiecție Stereo 70 și sunt rotunjite la 1 milimetru.

*** Distanța dintre puncte este formată din segmente cumulate ce sunt mai mici decât valoarea 1 milimetru.

**DATE DESPRE IMOBILUL NR. 4045**

Oficiul de Cadastru și Publicitate Imobiliară PRAHOVA
Biroul de Cadastru și Publicitate Imobiliară Ploiești

A. Partea I. Descrierea imobilului

TEREN Intravilan

Nr. CF vechi:793

Nr. cadastral vechi:10195

Adresa: Loc. Tinosu, Str Gorunului , Nr. 2, Jud. Prahova

Nr. Crt	Nr cadastral Nr. topografic	Suprafața* (mp)	Observații / Referințe
A1	20224	225	Sector cadastral:22 Teren imprejmuit;

Construcții

Crt	Nr cadastral Nr. topografic	Adresa	Observații / Referințe
A1.1	20224-C1	Loc. Tinosu, Jud. Prahova	Nr. niveluri:2; S. construita la sol:128 mp; S. construita desfasurata:256 mp; LOCUINȚĂ P+1

B. Partea II. Proprietari și acte

Inscrieri privitoare la dreptul de proprietate și alte drepturi reale		Referințe
35176 / 17/07/2009		
Act Notarial nr. 1806, din 16/07/2009 emis de NP PUSCASU ION;		
B6	Intabulare, drept de PROPRIETATE cumparare ca bun comun, dobandit prin Conventie, cota actuala 1/1 1) SANDU MARIA - ELENA 2) SANDU DUMITRU - RAZVAN	A1
37675 / 28/06/2012		
Act Administrativ nr. 32959, din 11/06/2012 emis de OCPI PRAHOVA;		
B7	se noteaza repositionarea imobilului conform documentatiei cadastrale anexate	A1, A1.1
/		
Act Normativ nr. 7, din 13/03/1996 emis de PARLAMENTUL ROMÂNIEI;		
B8	Se actualizează informațiile cadastrale în sensul radierii construcției C1	A1, A1.1
Act Administrativ nr. 19, din 01/11/2012 emis de PRIMĂRIA COMUNEI TINOSU;		
B9	Intabulare, drept de PROPRIETATE, dobandit prin Construire, cota actuala 1/1 1) SANDU MARIA - ELENA 2) SANDU DUMITRU - RAZVAN	A1.1

C. Partea III. SARCINI .

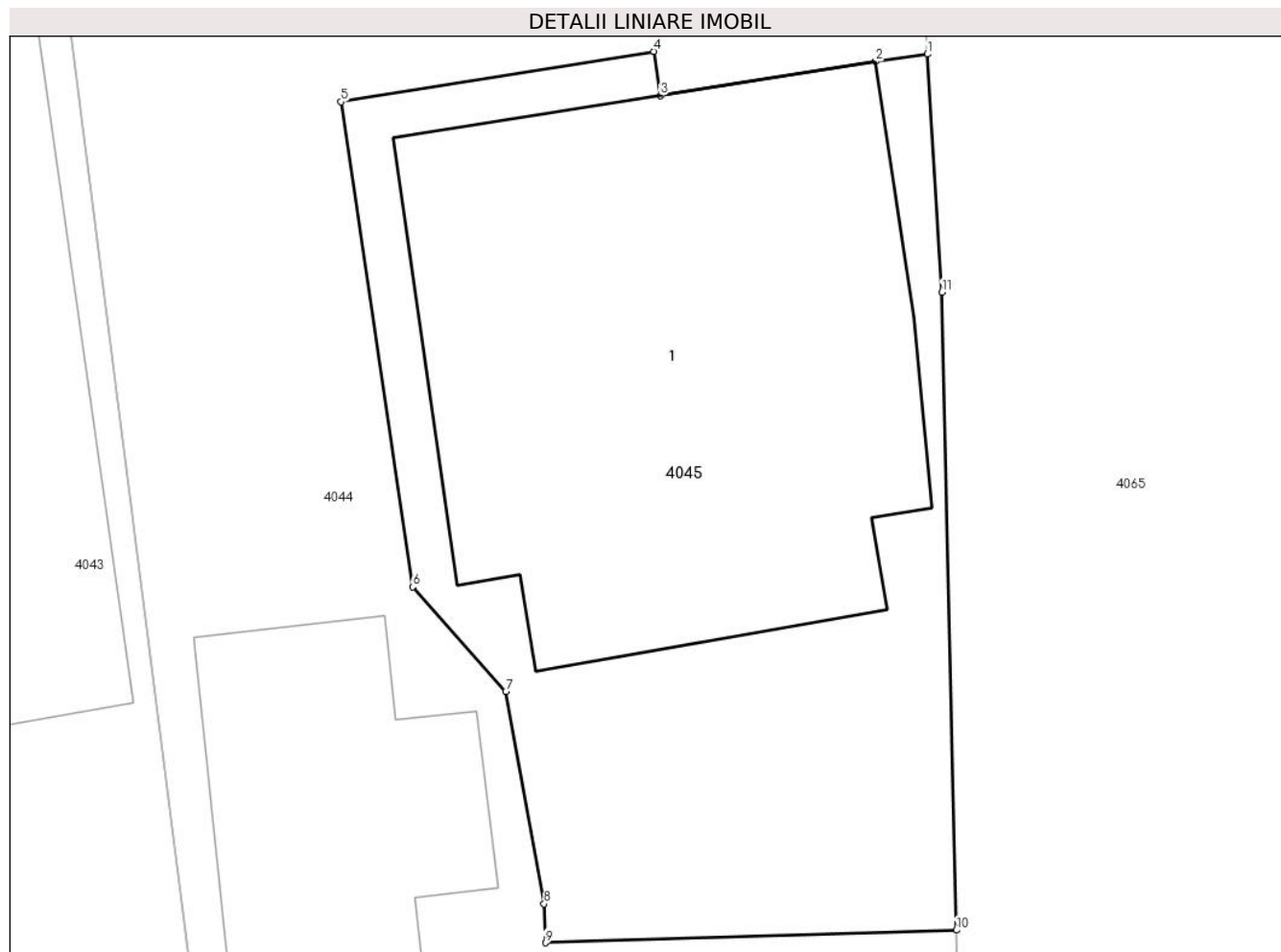
Inscrieri privind dezmembramintele dreptului de proprietate, drepturi reale de garanție și sarcini	Referințe
NU SUNT	

Anexa Nr. 1 La Partea I

Teren

Nr cadastral	Suprafața (mp)*	Observații / Referințe
20224	225	

* Suprafața este determinată în planul de proiecție Stereo 70.



Date referitoare la teren

Crt	Categorie folosință	Intravilan	Suprafața (mp)	Tarla	Parcelă	Nr. topo	Observații / Referințe
1	curți constructii	DA	175	5	CC 349	-	
2	arabil	DA	50	5	A 350	-	

Date referitoare la construcții

Crt	Număr	Destinație construcție	Supraf. (mp)	Situație juridică	Observații / Referințe
A1.1	20224-C1	construcții de locuințe	128	Cu acte	Nr. niveluri:2; S. construita la sol:128 mp; S. construita desfasurata:256 mp; LOCUINȚĂ P+1

Lungime Segmente

1) Valorile lungimilor segmentelor sunt obținute din proiecție în plan.

Punct început	X / Y	Punct sfârșit	X / Y	Lungime segment (** (m)
1	580.394,471 369.099,582	2	580.393,31 369.099,42	1.172
2	580.393,31 369.099,42	3	580.388,466 369.098,654	4.904

Punct început	X / Y	Punct sfârşit	X / Y	Lungime segment (** (m)
3	580.388,466 369.098,654	4	580.388,317 369.099,643	1.0
4	580.388,317 369.099,643	5	580.381,281 369.098,512	7.126
5	580.381,281 369.098,512	6	580.382,89 369.087,612	11.018
6	580.382,89 369.087,612	7	580.384,987 369.085,263	3.149
7	580.384,987 369.085,263	8	580.385,848 369.080,489	4.851
8	580.385,848 369.080,489	9	580.385,879 369.079,616	0.873
9	580.385,879 369.079,616	10	580.395,122 369.079,902	9.248
10	580.395,122 369.079,902	11	580.394,801 369.094,23	14.332
11	580.394,801 369.094,23	1	580.394,471 369.099,582	5.362

** Lungimile segmentelor sunt determinate în planul de proiecție Stereo 70 și sunt rotunjite la 1 milimetru.

*** Distanța dintre puncte este formată din segmente cumulate ce sunt mai mici decât valoarea 1 milimetru.

**DATE DESPRE IMOBILUL NR. 4046**

Oficiul de Cadastru și Publicitate Imobiliară PRAHOVA
 Biroul de Cadastru și Publicitate Imobiliară Ploiești

A. Partea I. Descrierea imobilului

TEREN Intravilan

Adresa: Loc. Tinosu, Str Gorunului, Nr. 4, Jud. Prahova

Nr. Crt	Nr cadastral Nr. topografic	Suprafața* (mp)	Observații / Referințe
A1	20627	Din acte: 690 Masurata: 655	Sector cadastral:22 Teren imprejmuit;

Construcții

Crt	Nr cadastral Nr. topografic	Adresa	Observații / Referințe
A1.1	20627-C1	Loc. Tinosu, Str Gorunului, Nr. 4, Jud. Prahova	Nr. niveluri:1; S. construita la sol:45 mp; Locuință

B. Partea II. Proprietari și acte

Inscrieri privitoare la dreptul de proprietate și alte drepturi reale		Referințe
29291 / 15/04/2014		
Act Notarial nr. 109, din 09/04/2014 emis de NP DINU VLAD ALEXANDRU;		
B6	Intabulare, drept de PROPRIETATEcumparare ca bun comun, dobandit prin Construire, cota actuala 1/1 1) ANDREI MARIANA 2) ANDREI MIHAI CRISTIAN	A1, A1.1

C. Partea III. SARCINI .

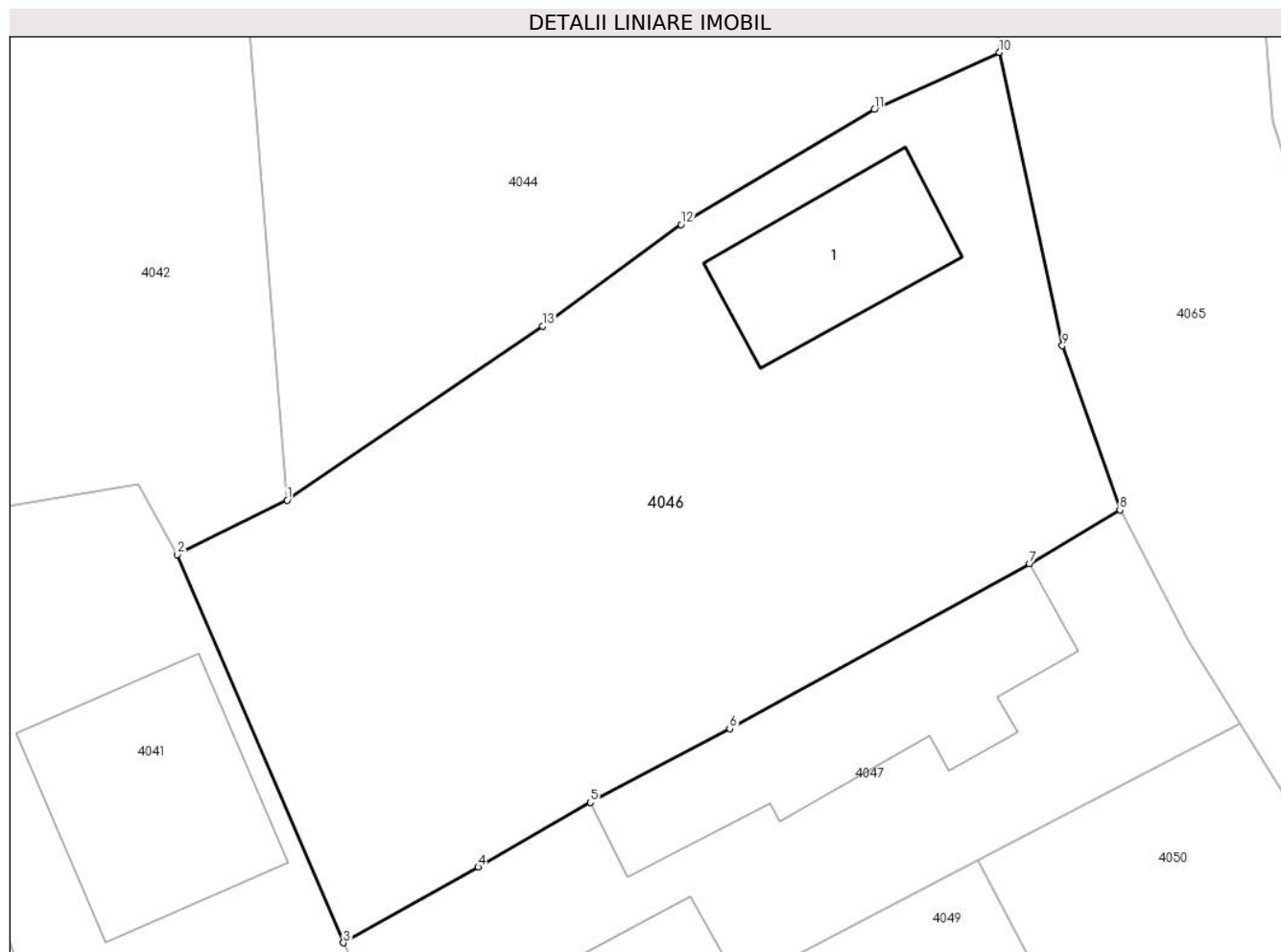
Inscrieri privind dezmembramintele dreptului de proprietate, drepturi reale de garanție și sarcini	Referințe
NU SUNT	

Anexa Nr. 1 La Partea I

Teren

Nr cadastral	Suprafața (mp)*	Observații / Referințe
20627	Din acte: 690 Masurata: 655	

* Suprafața este determinată în planul de proiecție Stereo 70.



Date referitoare la teren

Crt	Categorie folosință	Intra vilan	Suprafața (mp)	Tarla	Parcelă	Nr. topo	Observații / Referințe
1	curți constructii	DA	655	5	352	-	

Date referitoare la construcții

Crt	Număr	Destinație construcție	Supraf. (mp)	Situație juridică	Observații / Referințe
A1.1	20627-C1	construcții de locuințe	45	Cu acte	Nr. niveluri:1; S. construita la sol:45 mp; Locuință

Lungime Segmente

1) Valorile lungimilor segmentelor sunt obținute din proiecție în plan.

Punct început	X / Y	Punct sfârșit	X / Y	Lungime segment (** (m)
1	580.367,936 369.018,113	2	580.363,539 369.015,931	4.908
2	580.363,539 369.015,931	3	580.370,19 369.000,38	16.914
3	580.370,19 369.000,38	4	580.375,59 369.003,41	6.192

Punct început	X / Y	Punct sfârșit	X / Y	Lungime segment (** (m)
4	580.375,59 369.003,41	5	580.380,09 369.006,0	5.192
5	580.380,09 369.006,0	6	580.385,67 369.008,96	6.316
6	580.385,67 369.008,96	7	580.397,69 369.015,57	13.718
7	580.397,69 369.015,57	8	580.401,31 369.017,73	4.215
8	580.401,31 369.017,73	9	580.399,002 369.024,303	6.966
9	580.399,002 369.024,303	10	580.396,476 369.036,062	12.027
10	580.396,476 369.036,062	11	580.391,47 369.033,769	5.506
11	580.391,47 369.033,769	12	580.383,726 369.029,162	9.011
12	580.383,726 369.029,162	13	580.378,17 369.025,094	6.886
13	580.378,17 369.025,094	1	580.367,936 369.018,113	12.388

** Lungimile segmentelor sunt determinate în planul de proiecție Stereo 70 și sunt rotunjite la 1 milimetru.

*** Distanța dintre puncte este formată din segmente cumulate ce sunt mai mici decât valoarea 1 milimetru.

**DATE DESPRE IMOBILUL NR. 4047**

Oficiul de Cadastru și Publicitate Imobiliară PRAHOVA
Biroul de Cadastru și Publicitate Imobiliară Ploiești

A. Partea I. Descrierea imobilului

TEREN Intravilan

Adresa: Loc. Tinosu, Str Gorunului, Nr. 6, Jud. Prahova, T5, CC353

Nr. Crt	Nr cadastral Nr. topografic	Suprafața* (mp)	Observații / Referințe
A1	20576	Din acte: 349 Masurata: 333	Sector cadastral:22 Teren imprejmuit;

Construcții

Crt	Nr cadastral Nr. topografic	Adresa	Observații / Referințe
A1.1	20576-C1	Loc. Tinosu, Str Gorunului, Nr. 6, Jud. Prahova	Nr. niveluri:1; S. construita la sol:83 mp; C1-LOCUINTA
A1.2	20576-C2	Loc. Tinosu, Str Gorunului, Nr. 6, Jud. Prahova, T5, CC353	Nr. niveluri:1; S. construita la sol:17 mp; Anexă

B. Partea II. Proprietari și acte

Inscrieri privitoare la dreptul de proprietate și alte drepturi reale		Referințe
13933 / 01/03/2013		
Hotarare Judecatoreasca nr. 12820, din 16/12/1998 emis de JUDECATORIA PLOIESTI (hotarare judecatoreasca nr. 2823/12-11-1999 emis de TRIBUNALUL PRAHOVA; hotarare judecatoreasca nr. 732/03-03-2000 emis de CURTEA DE APEL PLOIESTI-SECTIA CIVILA; act notarial nr. 55/14-04-2009 emis de BIROUL NOTARULUI PUBLIC MINEA OCTAVIAN; act notarial nr. 1375/08-11-2012 emis de BIROUL NOTARILOR PUBLICI ASOCIATI TUDOSE IOANA ADRIANA SI CALIN MAGDALENA;);		
B1	Intabulare, drept de PROPRIETATE(partaj), dobandit prin Conventie, cota actuala 3/9 1) TOMA CORNELIA	A1
B2	Intabulare, drept de PROPRIETATE(mostenire), dobandit prin Succesiune, cota actuala 1/9 1) TOMA CORNELIA	A1
B6	Intabulare, drept de PROPRIETATE(partaj), dobandit prin Conventie, cota actuala 3/9 1) TOMA CORNELIA	A1.1
B7	Intabulare, drept de PROPRIETATE(mostenire), dobandit prin Succesiune, cota actuala 1/9 1) TOMA CORNELIA	A1.1
26455 / 15/04/2013		
Act Notarial nr. 416, din 12/04/2013 emis de NP CALIN MAGDALENA;		
B11	Intabulare, drept de PROPRIETATEcumparare ca bun propriu, dobandit prin Conventie, cota actuala 5/9 1) TOMA CORNELIA	A1
B12	Intabulare, drept de PROPRIETATEcumparare ca bun propriu, dobandit prin Conventie, cota actuala 5/9 1) TOMA CORNELIA	A1.1
/		
Act Normativ nr. 7, din 13/03/1996 emis de COMISIA JUDEȚEANĂ PRAHOVA;		
B13	Intabulare, drept de PROPRIETATE, dobandit prin Lege, cota actuala 1/1 1) TOMA CORNELIA	A1.2

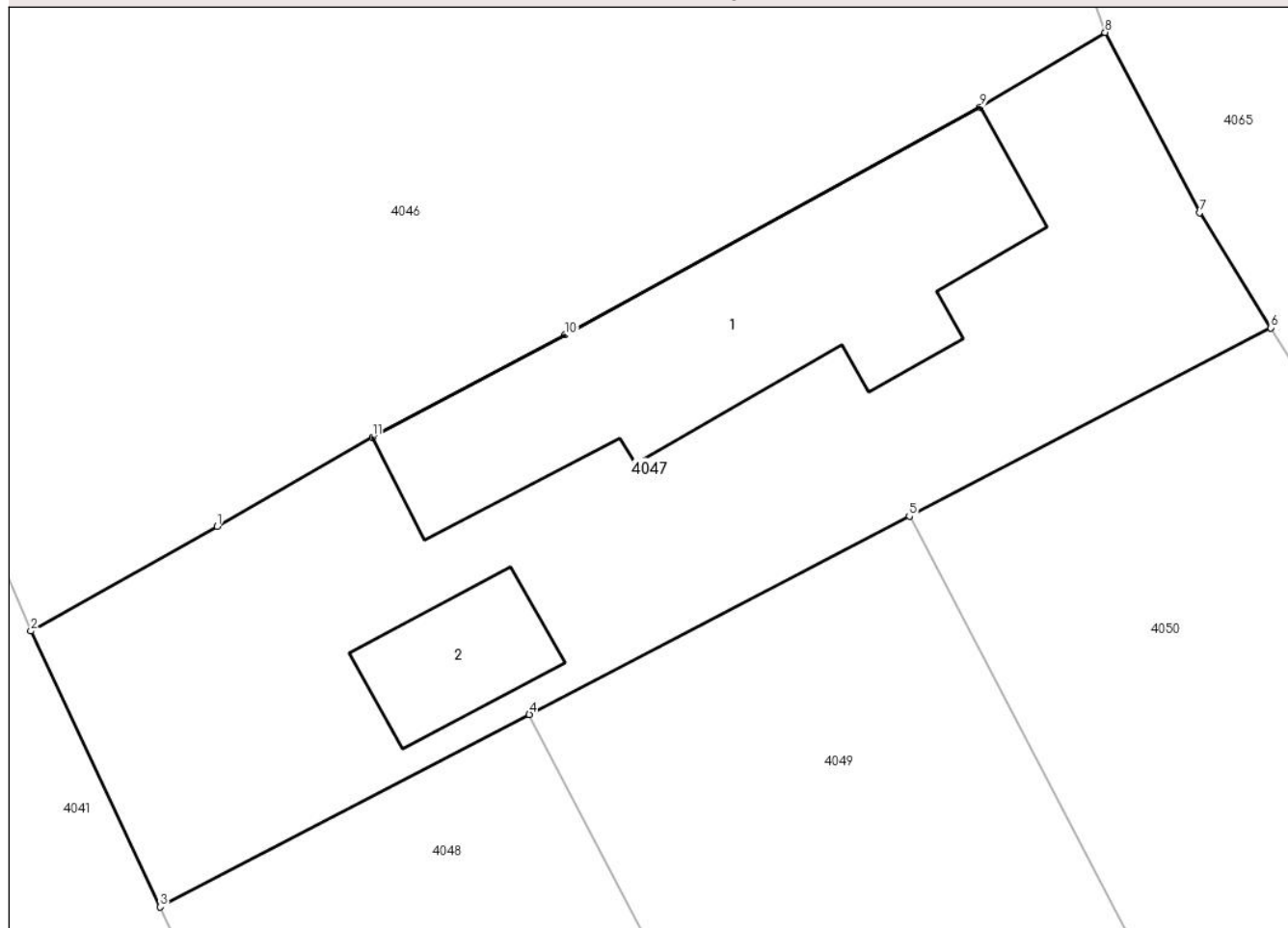
C. Partea III. SARCINI .

Inscrieri privind dezmembramintele dreptului de proprietate, drepturi reale de garanție și sarcini	Referințe
NU SUNT	

Anexa Nr. 1 La Partea I**Teren**

Nr cadastral	Suprafața (mp)*	Observații / Referințe
20576	Din acte: 349 Masurata: 333	

* Suprafața este determinată în planul de proiecție Stereo 70.

DETALII LINIARE IMOBIL**Date referitoare la teren**

Crt	Categorie folosință	Intravilan	Suprafața (mp)	Tarla	Parcelă	Nr. topo	Observații / Referințe
1	curți constructii	DA	333	5	353	-	

Date referitoare la construcții

Crt	Număr	Destinație construcție	Supraf. (mp)	Situație juridică	Observații / Referințe
A1.1	20576-C1	construcții de locuințe	83	Cu acte	Nr. niveluri:1; S. construita la sol:83 mp; C1-LOCUINTA
A1.2	20576-C2	construcții anexa	17	Cu acte	Nr. niveluri:1; S. construita la sol:17 mp; Anexă

Lungime Segmente

1) Valorile lungimilor segmentelor sunt obținute din proiecție în plan.

Punct început	X / Y	Punct sfârșit	X / Y	Lungime segment (** (m)
1	580.375,59 369.003,41	2	580.370,19 369.000,38	6.192
2	580.370,19 369.000,38	3	580.373,94 368.992,38	8.835

Punct început	X / Y	Punct sfârșit	X / Y	Lungime segment (** (m)
3	580.373,94 368.992,38	4	580.384,63 368.997,96	12.059
4	580.384,63 368.997,96	5	580.395,64 369.003,71	12.421
5	580.395,64 369.003,71	6	580.406,11 369.009,17	11.808
6	580.406,11 369.009,17	7	580.404,05 369.012,51	3.924
7	580.404,05 369.012,51	8	580.401,31 369.017,73	5.895
8	580.401,31 369.017,73	9	580.397,69 369.015,57	4.215
9	580.397,69 369.015,57	10	580.385,67 369.008,96	13.718
10	580.385,67 369.008,96	11	580.380,09 369.006,0	6.316
11	580.380,09 369.006,0	1	580.375,59 369.003,41	5.192

** Lungimile segmentelor sunt determinate în planul de proiecție Stereo 70 și sunt rotunjite la 1 milimetru.

*** Distanța dintre puncte este formată din segmente cumulate ce sunt mai mici decât valoarea 1 milimetru.

**DATE DESPRE IMOBILUL NR. 4048**

Oficiul de Cadastru și Publicitate Imobiliară PRAHOVA
Biroul de Cadastru și Publicitate Imobiliară Ploiești

A. Partea I. Descrierea imobilului

TEREN Intravilan

Adresa: Loc. Tinosu, Jud. Prahova

Nr. Crt	Nr cadastral Nr. topografic	Suprafața* (mp)	Observații / Referințe
A1	20579	211	Sector cadastral:22 Teren neimpregmuit;

B. Partea II. Proprietari și acte

Inscrieri privitoare la dreptul de proprietate și alte drepturi reale		Referințe
14723 / 05/03/2013		
Hotarare Judecatoreasca nr. 12820, din 16/12/1998 emis de JUDECATORIA PLOIESTI (hotarare judecatoreasca nr. 2823/12-11-1999 emis de TRIBUNALUL PRAHOVA; hotarare judecatoreasca nr. 732/03-03-2000 emis de CURTEA DE APEL PLOIESTI-SECTIA CIVILA; act notarial nr. 55/14-04-2009 emis de NP MINEA OCTAVIAN; act notarial nr. 1375/08-11-2012 emis de NP TUDOSE IOANA ADRIANA;);		
B1	Intabulare, drept de PROPRIETATE, dobandit prin Succesiune, cota actuala 1/3 1) TOMA CORNELIA	A1
26457 / 15/04/2013		
Act Normativ nr. 416, din 12/04/2013 emis de NP CALIN MAGDALENA;		
B4	Intabulare, drept de PROPRIETATE(cumparare ca bun propriu), dobandit prin Conventie, cota actuala 2/3 1) TOMA CORNELIA	A1

C. Partea III. SARCINI .

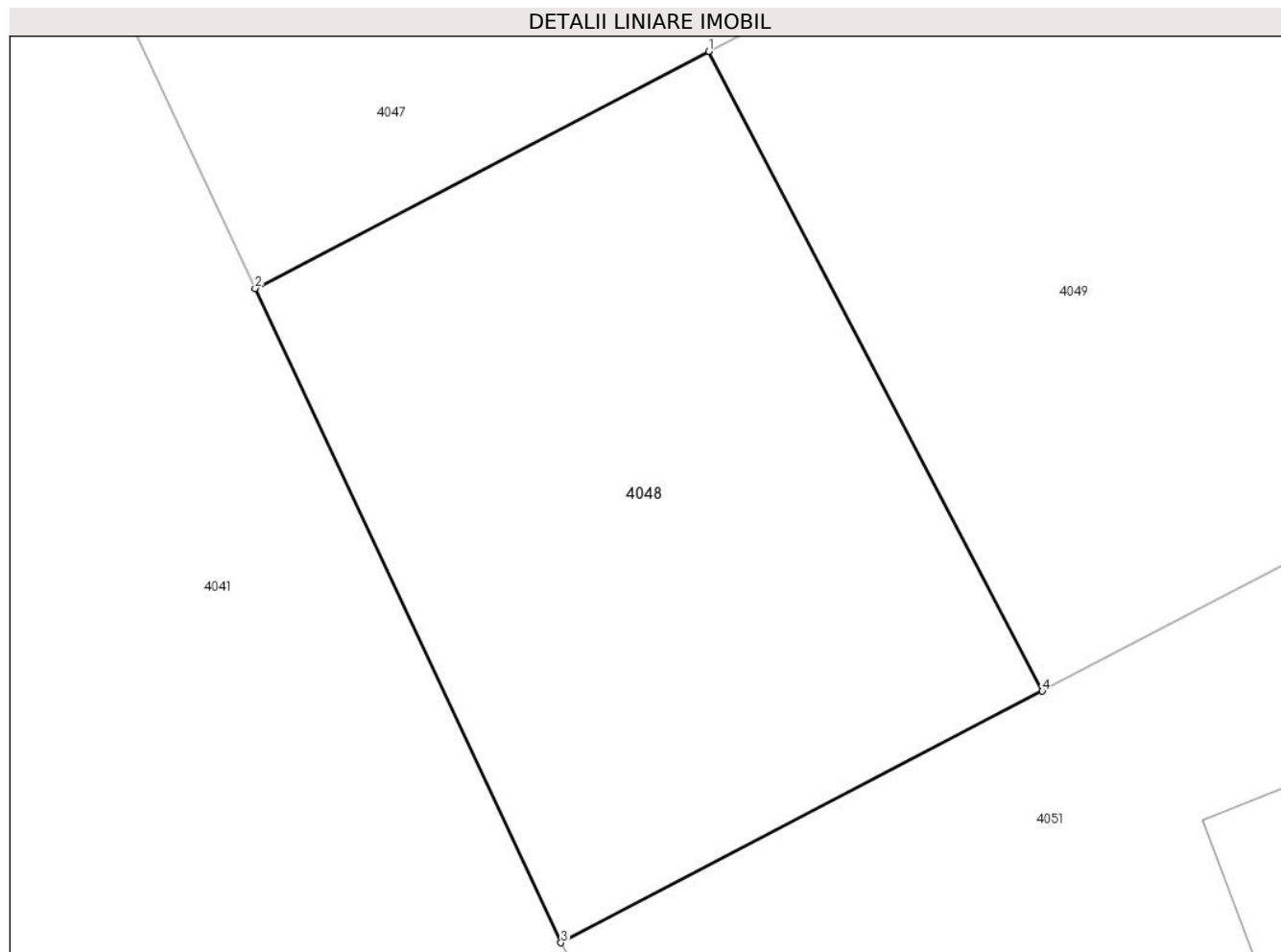
Inscrieri privind dezmembramintele dreptului de proprietate, drepturi reale de garanție și sarcini	Referințe
NU SUNT	

Anexa Nr. 1 La Partea I

Teren

Nr cadastral	Suprafața (mp)*	Observații / Referințe
20579	211	

* Suprafața este determinată în planul de proiecție Stereo 70.



Date referitoare la teren

Crt	Categorie folosință	Intravilan	Suprafața (mp)	Tarla	Parcelă	Nr. topo	Observații / Referințe
1	curți constructii	DA	211	5	CC 353	-	

Lungime Segmente

1) Valorile lungimilor segmentelor sunt obținute din proiecție în plan.

Punct început	X / Y	Punct sfârșit	X / Y	Lungime segment (** (m)
1	580.384,63 368.997,96	2	580.373,94 368.992,38	12.059
2	580.373,94 368.992,38	3	580.381,15 368.976,98	17.004
3	580.381,15 368.976,98	4	580.392,49 368.982,9	12.792
4	580.392,49 368.982,9	1	580.384,63 368.997,96	16.988

**** Lungimile segmentelor sunt determinate în planul de proiecție Stereo 70 și sunt rotunjite la 1 milimetru.**

***** Distanța dintre puncte este formată din segmente cumulate ce sunt mai mici decât valoarea 1 milimetru.**

**DATE DESPRE IMOBILUL NR. 4049**

Oficiul de Cadastru și Publicitate Imobiliară PRAHOVA
Biroul de Cadastru și Publicitate Imobiliară Ploiești

A. Partea I. Descrierea imobilului

TEREN Intravilan

Adresa: Loc. Tinosu, Jud. Prahova, T5, CC353

Nr. Crt	Nr cadastral Nr. topografic	Suprafața* (mp)	Observații / Referințe
A1	20581	211	Sector cadastral:22 Teren neimprejmut;

B. Partea II. Proprietari și acte

Inscrieri privitoare la dreptul de proprietate și alte drepturi reale		Referințe
14718 / 05/03/2013		
Hotarare Judecatoreasca nr. 12820, din 16/12/1998 emis de JUDECATORIA PLOIESTI (hotarare judecatoreasca nr. 2823/12-11-1999 emis de TRIBUNALUL PRAHOVA; hotarare judecatoreasca nr. 732/03-03-2000 emis de CURTEA DE APEL PLOIESTI-SECTIA CIVILA;);		
B1	Intabulare, drept de PROPRIETATE, dobandit prin Hotarare Judecatoreasca, cota actuala 1/1 1) TOMA CORNELIA	A1

C. Partea III. SARCINI

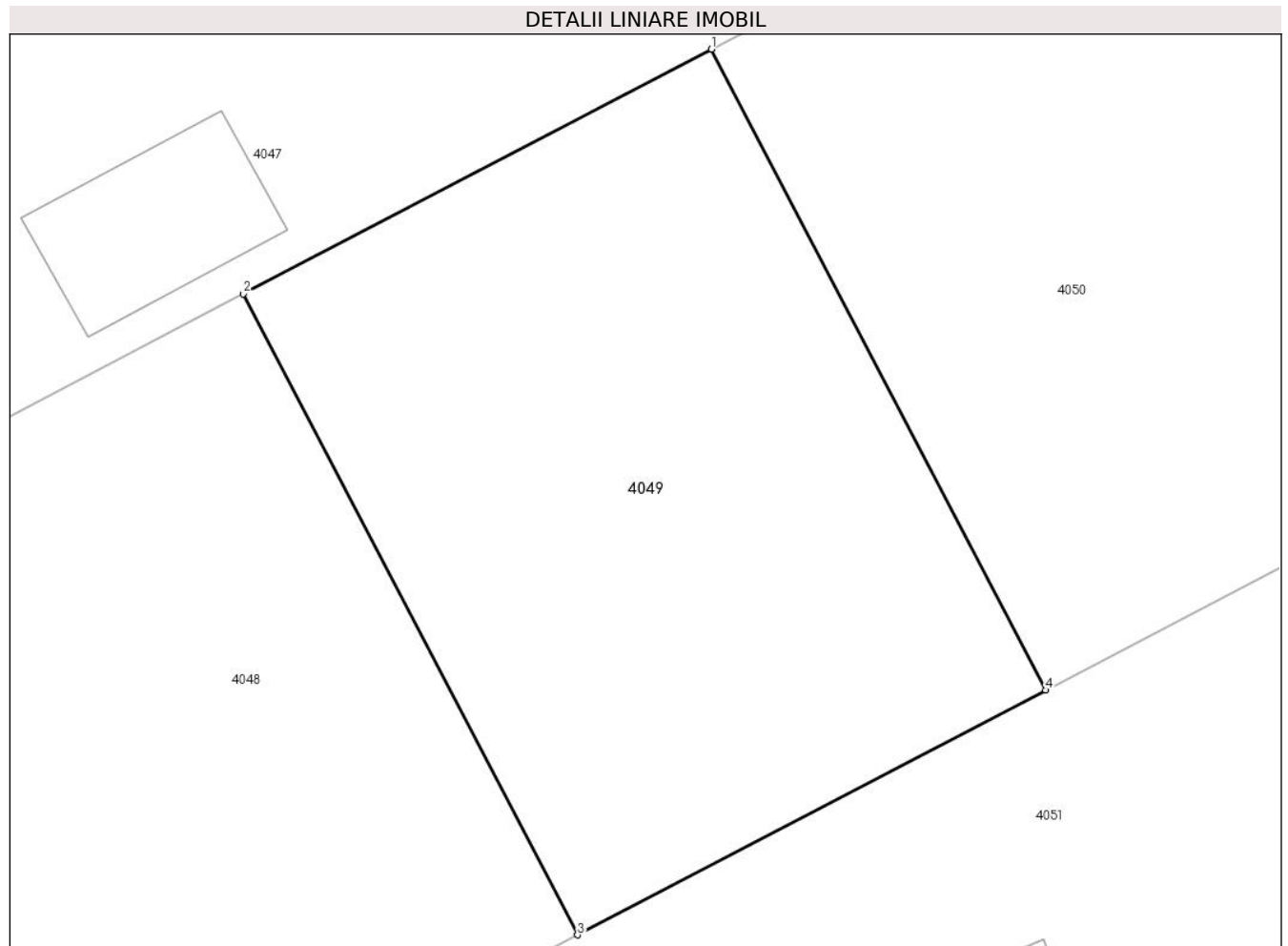
Inscrieri privind dezmembramintele dreptului de proprietate, drepturi reale de garanție și sarcini		Referințe
27306 / 17/04/2013		
Act Notarial nr. 1375, din 08/11/2012 emis de NP TUDOSE IOANA ADRIANA;		
C2	se radiaza dreptul de ipoteca de sub C1 inregistrat cu nr. 14718/2013	A1

Anexa Nr. 1 La Partea I

Teren

Nr cadastral	Suprafața (mp)*	Observații / Referințe
20581	211	

* Suprafața este determinată în planul de proiecție Stereo 70.



Date referitoare la teren

Crt	Categorie folosință	Intra vilan	Suprafața (mp)	Tarla	Parcelă	Nr. topo	Observații / Referințe
1	curți constructii	DA	211	5	353	-	

Lungime Segmente

1) Valorile lungimilor segmentelor sunt obținute din proiecție în plan.

Punct început	X / Y	Punct sfârșit	X / Y	Lungime segment (** (m)
1	580.395,64 369.003,71	2	580.384,63 368.997,96	12.421
2	580.384,63 368.997,96	3	580.392,49 368.982,9	16.988
3	580.392,49 368.982,9	4	580.403,5 368.988,65	12.421
4	580.403,5 368.988,65	1	580.395,64 369.003,71	16.988

**** Lungimile segmentelor sunt determinate în planul de proiecție Stereo 70 și sunt rotunjite la 1 milimetru.**

***** Distanța dintre puncte este formată din segmente cumulate ce sunt mai mici decât valoarea 1 milimetru.**

**DATE DESPRE IMOBILUL NR. 4050**

Oficiul de Cadastru și Publicitate Imobiliară PRAHOVA
Biroul de Cadastru și Publicitate Imobiliară Ploiești

A. Partea I. Descrierea imobilului

TEREN Intravilan

Adresa: Loc. Tinosu, Jud. Prahova

Nr. Crt	Nr cadastral Nr. topografic	Suprafața* (mp)	Observații / Referințe
A1	20580	211	Sector cadastral:22 Teren neimprejmuit;

B. Partea II. Proprietari și acte

Inscrieri privitoare la dreptul de proprietate și alte drepturi reale		Referințe
26450 / 15/04/2013		
Act Notarial nr. 417, din 12/04/2013 emis de NP CALIN MAGDALENA;		
B2	Intabulare, drept de PROPRIETATE(cumparare ca bun propriu), dobandit prin Conventie, cota actuala 1/1 1) TOMA CORNELIA	A1

C. Partea III. SARCINI .

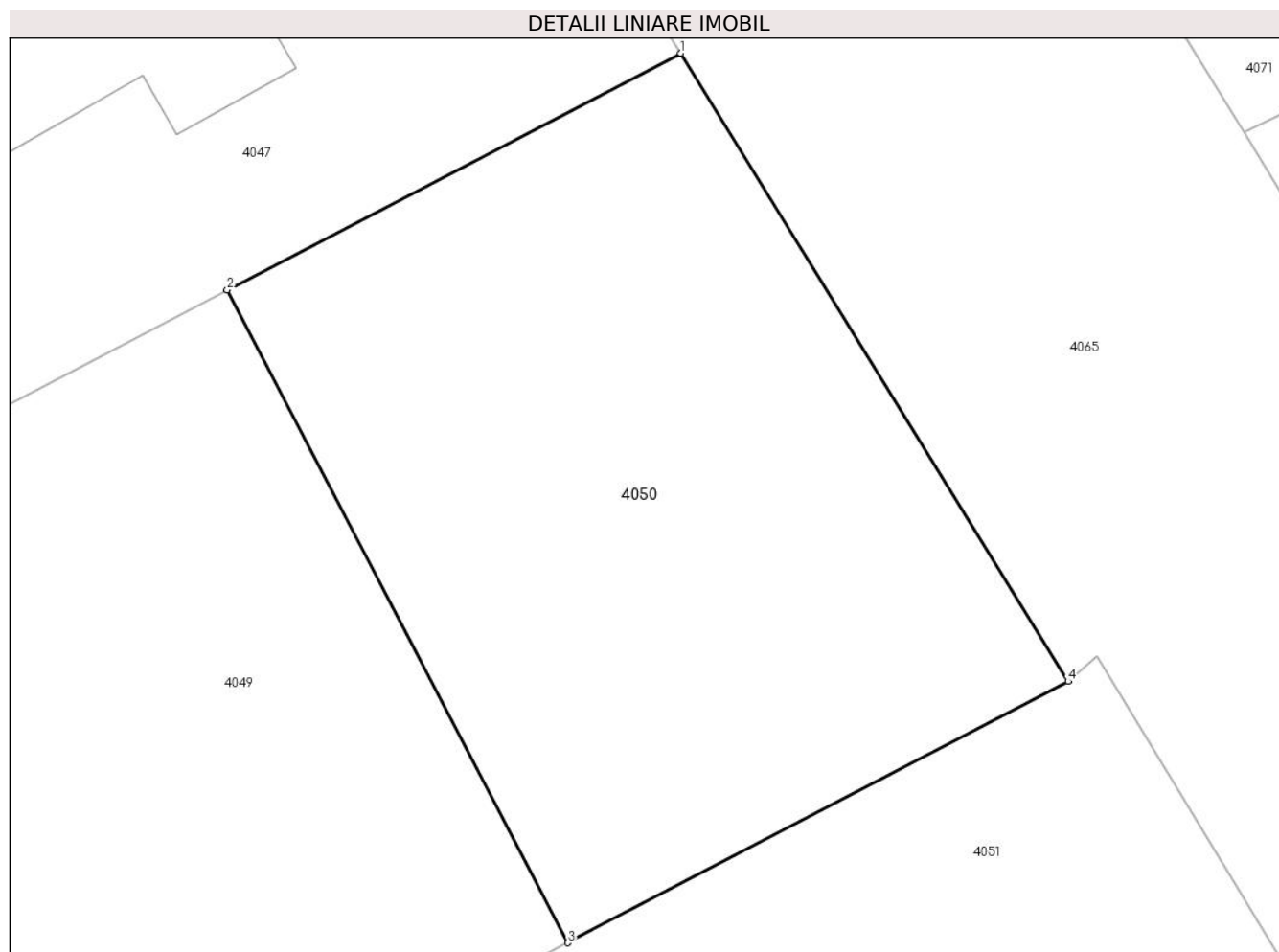
Inscrieri privind dezmembramintele dreptului de proprietate, drepturi reale de garanție și sarcini	Referințe
NU SUNT	

Anexa Nr. 1 La Partea I

Teren

Nr cadastral	Suprafața (mp)*	Observații / Referințe
20580	211	

* Suprafața este determinată în planul de proiecție Stereo 70.



Date referitoare la teren

Crt	Categorie folosință	Intravilan	Suprafața (mp)	Tarla	Parcelă	Nr. topo	Observații / Referințe
1	curți constructii	DA	211	5	353	-	

Lungime Segmente

1) Valorile lungimilor segmentelor sunt obținute din proiecție în plan.

Punct început	X / Y	Punct sfârșit	X / Y	Lungime segment (** (m)
1	580.406,11 369.009,17	2	580.395,64 369.003,71	11.808
2	580.395,64 369.003,71	3	580.403,5 368.988,65	16.988
3	580.403,5 368.988,65	4	580.415,05 368.994,68	13.029
4	580.415,05 368.994,68	1	580.406,11 369.009,17	17.026

**** Lungimile segmentelor sunt determinate în planul de proiecție Stereo 70 și sunt rotunjite la 1 milimetru.**

***** Distanța dintre puncte este formată din segmente cumulate ce sunt mai mici decât valoarea 1 milimetru.**

**DATE DESPRE IMOBILUL NR. 4051**

Oficiul de Cadastru și Publicitate Imobiliară PRAHOVA
Biroul de Cadastru și Publicitate Imobiliară Ploiești

A. Partea I. Descrierea imobilului

TEREN Intravilan

Adresa: Loc. Tinosu, Str Rozelor, Nr. 50, Jud. Prahova

Nr. Crt	Nr cadastral Nr. topografic	Suprafața* (mp)	Observații / Referințe
A1		878	Sector cadastral:22 Teren imprejmuit;

Construcții

Crt	Nr cadastral Nr. topografic	Adresa	Observații / Referințe
A1.1		Loc. Tinosu, Str Rozelor, Nr. 50, Jud. Prahova	Nr. niveluri:2; S. construita la sol:171 mp; Locuință
A1.2		Loc. Tinosu, Str Rozelor, Nr. 50, Jud. Prahova	Nr. niveluri:1; S. construita la sol:36 mp; Anexă
A1.3		Loc. Tinosu, Str Rozelor, Nr. 50, Jud. Prahova	Nr. niveluri:1; S. construita la sol:45 mp; Anexă

B. Partea II. Proprietari și acte

Inscrieri privitoare la dreptul de proprietate și alte drepturi reale		Referințe
/		
Act Notarial nr. 615, din 23/04/2002 emis de NP ONUTU CASIOARA;		
B1	Intabulare, drept de PROPRIETATEcumparare ca bun comun , dobandit prin Conventie, cota actuala 1/1 1) ȘTEFAN CAMELIA-MELANIA 2) ȘTEFAN ALEXANDRU-RĂZVAN	A1
Act Normativ nr. 7, din 13/03/1996 emis de PARLAMENTUL ROMÂNIEI;		
B2	Intabulare, drept de PROPRIETATE, dobandit prin Lege, cota actuala 1/1 1) ȘTEFAN CAMELIA-MELANIA 2) ȘTEFAN ALEXANDRU-RĂZVAN	A1.1, A1.2, A1.3

C. Partea III. SARCINI .

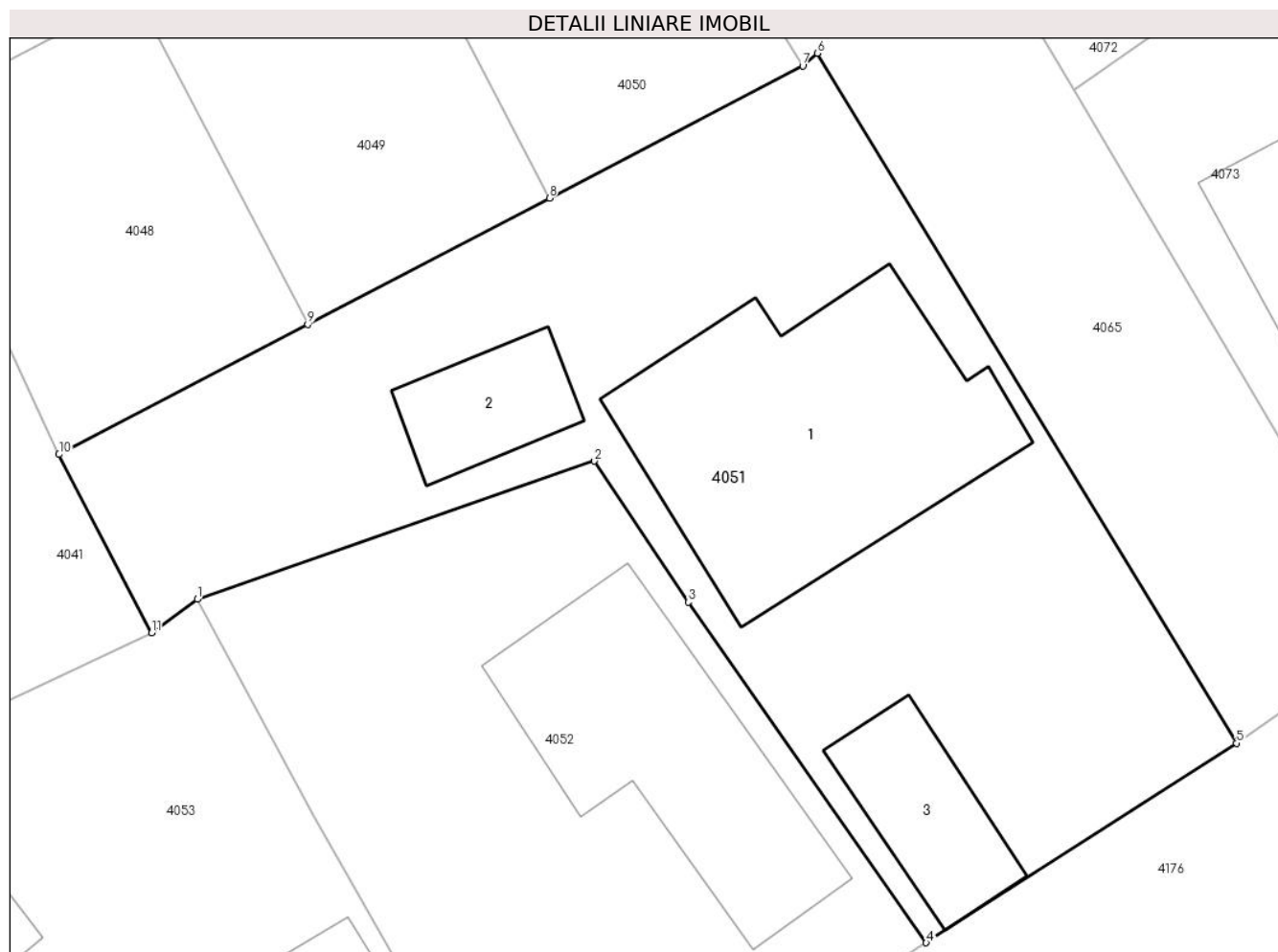
Inscrieri privind dezmembramintele dreptului de proprietate, drepturi reale de garanție și sarcini	Referințe
NU SUNT	

Anexa Nr. 1 La Partea I

Teren

Nr cadastral	Suprafața (mp)*	Observații / Referințe
	878	

* Suprafața este determinată în planul de proiecție Stereo 70.



Date referitoare la teren

Crt	Categorie folosință	Intra vilan	Suprafața (mp)	Tarla	Parcelă	Nr. topo	Observații / Referințe
1	curți constructii	DA	878	5	357	-	

Date referitoare la construcții

Crt	Număr	Destinație construcție	Supraf. (mp)	Situație juridică	Observații / Referințe
A1.1		construcții de locuințe	171	Cu acte	Nr. niveluri:2; S. construită la sol:171 mp; Locuință
A1.2		construcții anexa	36	Cu acte	Nr. niveluri:1; S. construită la sol:36 mp; Anexă
A1.3		construcții anexa	45	Cu acte	Nr. niveluri:1; S. construită la sol:45 mp; Anexă

Lungime Segmente

1) Valorile lungimilor segmentelor sunt obținute din proiecție în plan.

Punct început	X / Y	Punct sfârșit	X / Y	Lungime segment (** (m)
1	580.387,452 368.970,377	2	580.405,559 368.976,672	19.17
2	580.405,559 368.976,672	3	580.409,828 368.970,25	7.711

Punct început	X / Y	Punct sfârşit	X / Y	Lungime segment (** (m)
3	580.409,828 368.970,25	4	580.420,678 368.954,736	18.932
4	580.420,678 368.954,736	5	580.434,81 368.963,829	16.805
5	580.434,81 368.963,829	6	580.415,716 368.995,252	36.769
6	580.415,716 368.995,252	7	580.415,05 368.994,68	0.878
7	580.415,05 368.994,68	8	580.403,5 368.988,65	13.029
8	580.403,5 368.988,65	9	580.392,49 368.982,9	12.421
9	580.392,49 368.982,9	10	580.381,15 368.976,98	12.792
10	580.381,15 368.976,98	11	580.385,373 368.968,851	9.161
11	580.385,373 368.968,851	1	580.387,452 368.970,377	2.579

** Lungimile segmentelor sunt determinate în planul de proiecție Stereo 70 și sunt rotunjite la 1 milimetru.

*** Distanța dintre puncte este formată din segmente cumulate ce sunt mai mici decât valoarea 1 milimetru.

**DATE DESPRE IMOBILUL NR. 4052**

Oficiul de Cadastru și Publicitate Imobiliară PRAHOVA
Biroul de Cadastru și Publicitate Imobiliară Ploiești

A. Partea I. Descrierea imobilului

TEREN Intravilan

Adresa: Loc. Tinosu, Str Rozelor , Nr. 52, Jud. Prahova

Nr. Crt	Nr cadastral Nr. topografic	Suprafața* (mp)	Observații / Referințe
A1		583	Sector cadastral:22 Teren imprejmuit;

Construcții

Crt	Nr cadastral Nr. topografic	Adresa	Observații / Referințe
A1.1		Loc. Tinosu, Str Rozelor, Nr. 52, Jud. Prahova	Nr. niveluri:1; S. construita la sol:121 mp; Locuință

B. Partea II. Proprietari și acte

Inscrieri privitoare la dreptul de proprietate și alte drepturi reale		Referințe
/		
Act Administrativ nr. 59486, din 21/10/1996 emis de COMISIA JUDEȚEANĂ PRAHOVA;		
B1	Intabulare, drept de PROPRIETATE, dobandit prin Reconstituire, cota actuala 1/1 1) NICOLAE MIRCEA 2) ȘTEFAN MARIA 3) GHEORGHE FLOREA 4) ILIE GHERGHINA	A1
Act Normativ nr. 7, din 13/03/1996 emis de PARLAMENTUL ROMÂNIEI;		
B2	Intabulare, drept de PROPRIETATE, dobandit prin Lege, cota actuala 1/1 1) NICOLAE MIRCEA 2) ȘTEFAN MARIA 3) GHEORGHE FLOREA 4) ILIE GHERGHINA	A1.1

C. Partea III. SARCINI .

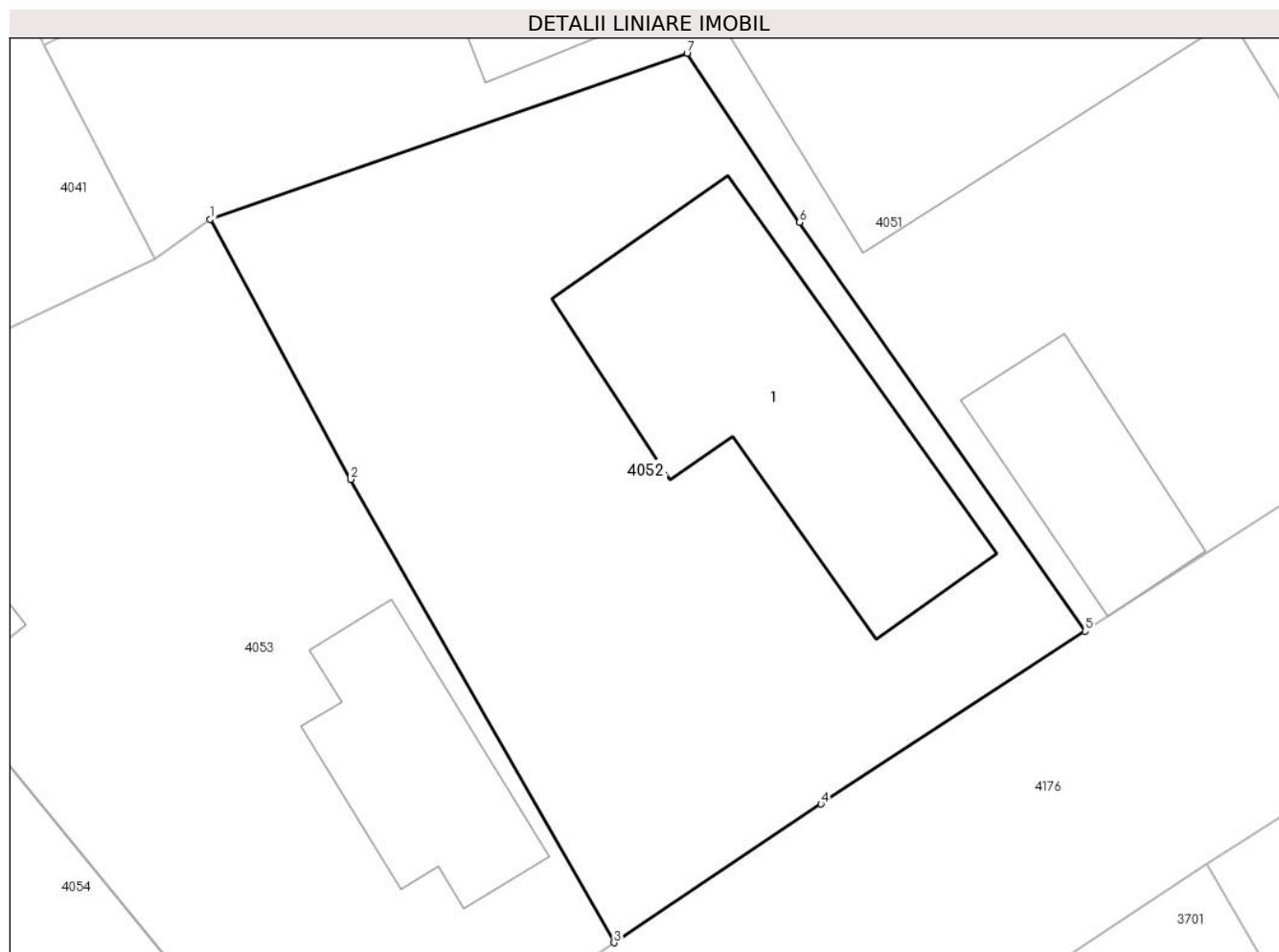
Inscrieri privind dezmembramintele dreptului de proprietate, drepturi reale de garanție și sarcini	Referințe
NU SUNT	

Anexa Nr. 1 La Partea I

Teren

Nr cadastral	Suprafața (mp)*	Observații / Referințe
	583	

* Suprafața este determinată în planul de proiecție Stereo 70.



Date referitoare la teren

Crt	Categorie folosință	Intra vilan	Suprafața (mp)	Tarla	Parcelă	Nr. topo	Observații / Referințe
1	curți constructii	DA	583	5	359	-	

Date referitoare la construcții

Crt	Număr	Destinație construcție	Supraf. (mp)	Situație juridică	Observații / Referințe
A1.1		construcții de locuințe	121	Cu acte	Nr. niveluri:1; S. construita la sol:121 mp; Locuință

Lungime Segmente

1) Valorile lungimilor segmentelor sunt obținute din proiecție în plan.

Punct început	X / Y	Punct sfârșit	X / Y	Lungime segment (** (m)
1	580.387,452 368.970,377	2	580.392,776 368.960,499	11.221
2	580.392,776 368.960,499	3	580.402,787 368.942,911	20.238
3	580.402,787 368.942,911	4	580.410,643 368.948,18	9.46
4	580.410,643 368.948,18	5	580.420,678 368.954,736	11.987

Punct început	X / Y	Punct sfârșit	X / Y	Lungime segment (** (m)
5	580.420,678 368.954,736	6	580.409,828 368.970,25	18.932
6	580.409,828 368.970,25	7	580.405,559 368.976,672	7.711
7	580.405,559 368.976,672	1	580.387,452 368.970,377	19.17

** Lungimile segmentelor sunt determinate în planul de proiecție Stereo 70 și sunt rotunjite la 1 milimetru.

*** Distanța dintre puncte este formată din segmente cumulate ce sunt mai mici decât valoarea 1 milimetru.

**DATE DESPRE IMOBILUL NR. 4053**

Oficiul de Cadastru și Publicitate Imobiliară PRAHOVA
Biroul de Cadastru și Publicitate Imobiliară Ploiești

A. Partea I. Descrierea imobilului

TEREN Intravilan

Adresa: Loc. Tinosu, Str Rozelor , Nr. 54, Jud. Prahova

Nr. Crt	Nr cadastral Nr. topografic	Suprafața* (mp)	Observații / Referințe
A1	20928	Din acte: 48 Masurata: 528	Sector cadastral:22 Teren imprejmuit;

Construcții

Crt	Nr cadastral Nr. topografic	Adresa	Observații / Referințe
A1.1	20928-C1	Loc. Tinosu, Str Rozelor , Nr. 54, Jud. Prahova	Nr. niveluri:1; S. construita la sol:55 mp; Locuinta P, Supr. constr.=55 mp, an edificare 1953
A1.2	20928-C2	Loc. Tinosu, Str Rozelor, Nr. 54, Jud. Prahova	Nr. niveluri:1; S. construita la sol:19 mp; Anexa P, Supr. constr.=19 mp, an edificare 1953

B. Partea II. Proprietari și acte

Inscrieri privitoare la dreptul de proprietate și alte drepturi reale		Referințe
63986 / 16/07/2018		
Act Notarial nr. 3204, din 16/07/2018 emis de NP Tudose Maria;		
B3	Intabulare, drept de PROPRIETATE, dobandit prin Conventie, cota actuala 1/1 1) MARTIN IOANA-OANA 2) MARTIN CONSTANTIN-LIVIU	A1
B4	Intabulare, drept de PROPRIETATE, dobandit prin Conventie, cota actuala 1/1 1) MARTIN IOANA-OANA 2) MARTIN CONSTANTIN-LIVIU	A1.1, A1.2

C. Partea III. SARCINI

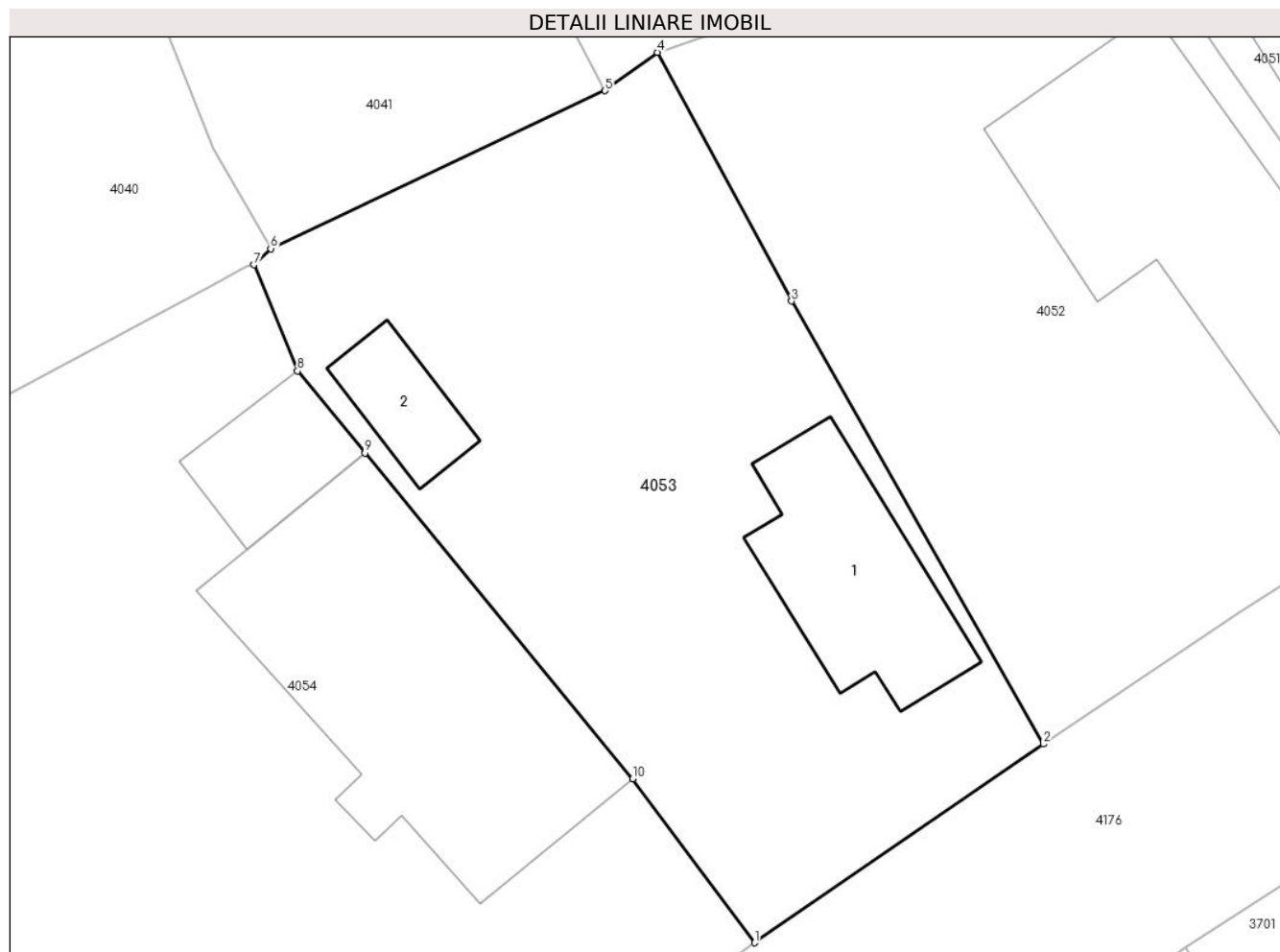
Inscrieri privind dezmembramintele dreptului de proprietate, drepturi reale de garanție și sarcini		Referințe
63986 / 16/07/2018		
Act Notarial nr. 3204, din 16/07/2018 emis de NP Tudose Maria;		
C1	Intabulare, drept de IPOTECA LEGALA, Valoare:0 reprezentand contravaloare intretinere 1) ȘTEFAN ELENA	A1, A1.1, A1.2

Anexa Nr. 1 La Partea I

Teren

Nr cadastral	Suprafața (mp)*	Observații / Referințe
20928	Din acte: 48 Masurata: 528	

* Suprafața este determinată în planul de proiecție Stereo 70.



Date referitoare la teren

Crt	Categorie folosință	Intra vilan	Suprafața (mp)	Tarla	Parcelă	Nr. topo	Observații / Referințe
1	curți constructii	DA	528	5	362	-	

Date referitoare la construcții

Crt	Număr	Destinație construcție	Supraf. (mp)	Situație juridică	Observații / Referințe
A1.1	20928-C1	construcții de locuințe	55	Cu acte	Nr. niveluri:1; S. construita la sol:55 mp; Locuinta P, Supr.constr.=55 mp, an edificare 1953
A1.2	20928-C2	construcții anexa	19	Cu acte	Nr. niveluri:1; S. construita la sol:19 mp; Anexa P, Supr.constr.=19 mp, an edificare 1953

Lungime Segmente

1) Valorile lungimilor segmentelor sunt obținute din proiecție în plan.

Punct început	X / Y	Punct sfârșit	X / Y	Lungime segment (** (m)
1	580.391,31 368.935,023	2	580.402,787 368.942,911	13.926
2	580.402,787 368.942,911	3	580.392,776 368.960,499	20.238

Punct început	X / Y	Punct sfârșit	X / Y	Lungime segment (** (m)
3	580.392,776 368.960,499	4	580.387,452 368.970,377	11.221
4	580.387,452 368.970,377	5	580.385,373 368.968,851	2.579
5	580.385,373 368.968,851	6	580.372,095 368.962,58	14.685
6	580.372,095 368.962,58	7	580.371,425 368.961,938	0.928
7	580.371,425 368.961,938	8	580.373,16 368.957,727	4.554
8	580.373,16 368.957,727	9	580.375,835 368.954,468	4.216
9	580.375,835 368.954,468	10	580.386,469 368.941,538	16.741
10	580.386,469 368.941,538	1	580.391,31 368.935,023	8.117

** Lungimile segmentelor sunt determinate în planul de proiecție Stereo 70 și sunt rotunjite la 1 milimetru.

*** Distanța dintre puncte este formată din segmente cumulate ce sunt mai mici decât valoarea 1 milimetru.

**DATE DESPRE IMOBILUL NR. 4054**

Oficiul de Cadastru și Publicitate Imobiliară PRAHOVA
Biroul de Cadastru și Publicitate Imobiliară Ploiești

A. Partea I. Descrierea imobilului

TEREN Intravilan

Adresa: Loc. Tinosu, Str Rozelor, Nr. 56, Jud. Prahova, T 5 ; CC 366

Nr. Crt	Nr cadastral Nr. topografic	Suprafața* (mp)	Observații / Referințe
A1	20616	Din acte: 1.273 Masurata: 1.179	Sector cadastral:22 Teren imprejmuit;

Construcții

Crt	Nr cadastral Nr. topografic	Adresa	Observații / Referințe
A1.1	20616-C1	Loc. Tinosu, Str Rozelor , Nr. 56, Jud. Prahova	Nr. niveluri:1; S. construita la sol:141 mp; LOCUINTA (P) ; SC DESF. = 141 MP ; CONSTRUITA IN ANUL 1956 .
A1.2	20616-C2	Loc. Tinosu, Str Rozelor, Nr. 56, Jud. Prahova	Nr. niveluri:1; S. construita la sol:26 mp; ANEXA (P) ; SC DESF. = 26 MP ; CONSTRUITA IN ANUL 1956 .

B. Partea II. Proprietari și acte

Inscrieri privitoare la dreptul de proprietate și alte drepturi reale		Referințe
69341 / 14/10/2013		
Act Notarial nr. 795, din 05/06/1998 emis de NP LUPU MARIA-LUIZA (act administrativ nr. 3160/11-10-2013 emis de PRIMARIA COMUNEI TINOSU);		
B1	Intabulare, drept de PROPRIETATEcumparare ca bun propriu, dobandit prin Conventie, cota actuala 1/1 1) ZBARCEA GABRIELA- OLIVIA	A1, A1.1, A1.2
51543 / 13/06/2018		
Act Administrativ nr. 69341, din 22/10/2013 emis de OCPI PRAHOVA;		
B2	se repositioneaza imobilul conform documentatiei tehnice avizate	A1, A1.1, A1.2

C. Partea III. SARCINI .

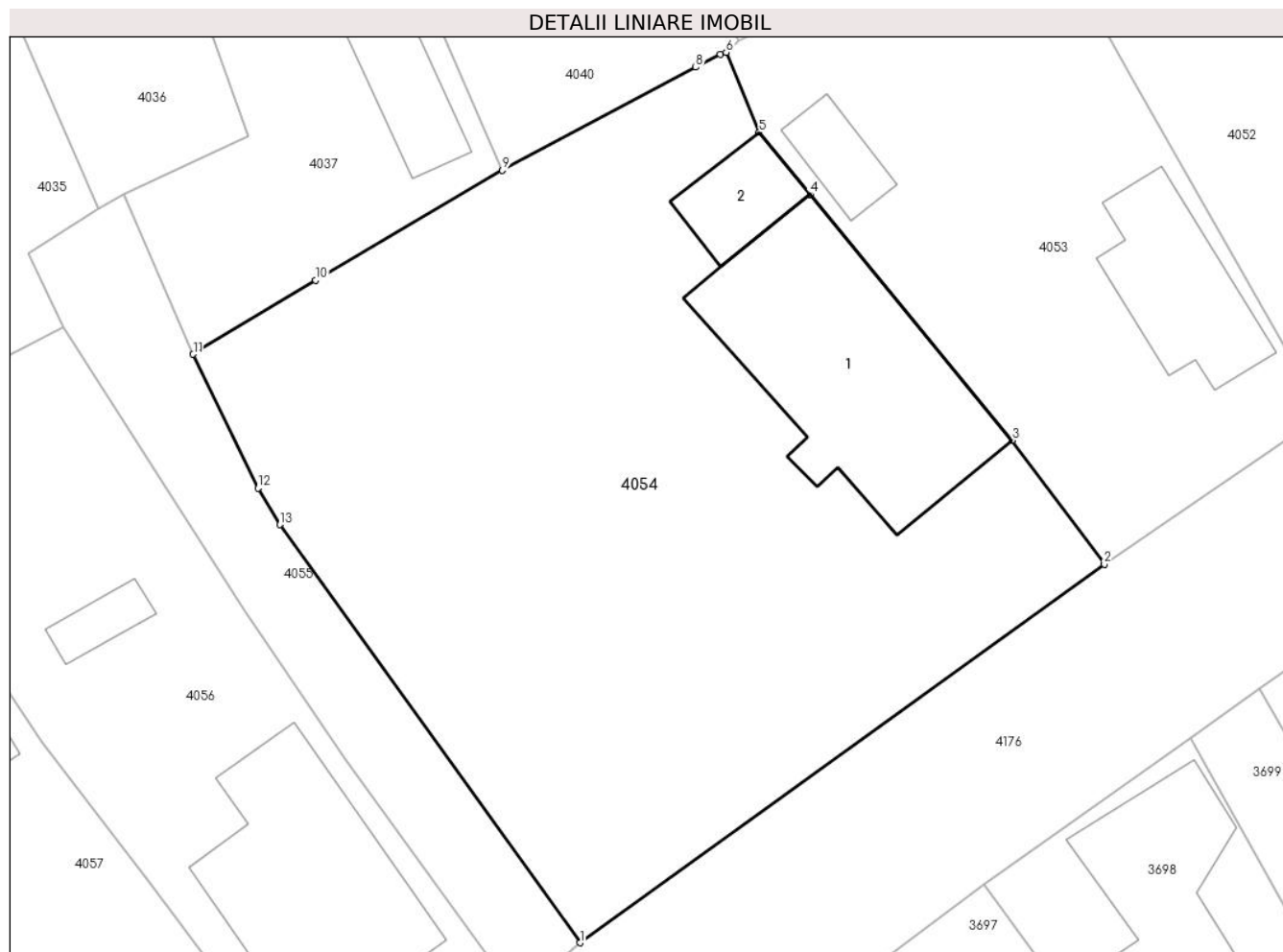
Inscrieri privind dezmembramintele dreptului de proprietate, drepturi reale de garanție și sarcini	Referințe
NU SUNT	

Anexa Nr. 1 La Partea I

Teren

Nr cadastral	Suprafața (mp)*	Observații / Referințe
20616	Din acte: 1.273 Masurata: 1.179	

* Suprafața este determinată în planul de proiecție Stereo 70.



Date referitoare la teren

Crt	Categorie folosință	Intra vilan	Suprafața (mp)	Tarla	Parcelă	Nr. topo	Observații / Referințe
1	curți constructii	DA	500	5	CC 366	-	
2	arabil	DA	679	5	366	-	

Date referitoare la construcții

Crt	Număr	Destinație construcție	Supraf. (mp)	Situație juridică	Observații / Referințe
A1.1	20616-C1	construcții de locuințe	141	Cu acte	Nr. niveluri:1; S. construita la sol:141 mp; LOCUINTA (P) ; SC DESF. = 141 MP ; CONSTRUITA IN ANUL 1956 .
A1.2	20616-C2	construcții anexa	26	Cu acte	Nr. niveluri:1; S. construita la sol:26 mp; ANEXA (P) ; SC DESF. = 26 MP ; CONSTRUITA IN ANUL 1956 .

Lungime Segmente

1) Valorile lungimilor segmentelor sunt obținute din proiecție în plan.

Punct început	X / Y	Punct sfârșit	X / Y	Lungime segment (** (m)
1	580.363,732 368.915,102	2	580.391,31 368.935,023	34.02

Punct început	X / Y	Punct sfârșit	X / Y	Lungime segment (** (m)
2	580.391,31 368.935,023	3	580.386,469 368.941,538	8.117
3	580.386,469 368.941,538	4	580.375,835 368.954,468	16.741
4	580.375,835 368.954,468	5	580.373,16 368.957,727	4.216
5	580.373,16 368.957,727	6	580.371,425 368.961,938	4.554
6	580.371,425 368.961,938	7	580.371,103 368.961,848	0.334
7	580.371,103 368.961,848	8	580.369,819 368.961,154	1.46
8	580.369,819 368.961,154	9	580.359,652 368.955,728	11.524
9	580.359,652 368.955,728	10	580.349,824 368.949,953	11.399
10	580.349,824 368.949,953	11	580.343,387 368.946,061	7.522
11	580.343,387 368.946,061	12	580.346,799 368.939,011	7.832
12	580.346,799 368.939,011	13	580.347,937 368.937,094	2.229
13	580.347,937 368.937,094	1	580.363,732 368.915,102	27.076

** Lungimile segmentelor sunt determinate în planul de proiecție Stereo 70 și sunt rotunjite la 1 milimetru.

*** Distanța dintre puncte este formată din segmente cumulate ce sunt mai mici decât valoarea 1 milimetru.

**DATE DESPRE IMOBILUL NR. 4055**

Oficiul de Cadastru și Publicitate Imobiliară PRAHOVA
Biroul de Cadastru și Publicitate Imobiliară Ploiești

A. Partea I. Descrierea imobilului

TEREN Intravilan

Adresa: Loc. Tinosu, Jud. Prahova, Ds 391/1

Nr. Crt	Nr cadastral Nr. topografic	Suprafața* (mp)	Observații / Referințe
A1	20816	213	Sector cadastral:22 Teren imprejmuit; Domeniu public

B. Partea II. Proprietari și acte

Inscrieri privitoare la dreptul de proprietate și alte drepturi reale	Referințe
110344 / 29/11/2016	
Act Administrativ nr. 27, din 21/08/2008 emis de CONSILIUL LOCAL AL COMUNEI TINOSU (act administrativ nr 4164 din 22.11.2016, emis de PRIMARIA COMUNEI TINOSU);	
B1	A1
Inscrierea provizorie, drept de PROPRIETATE, dobandit prin Lege, cota actuala 1/1 1) COMUNA TINOSU , CIF:2843060, (domeniul public)	

C. Partea III. SARCINI .

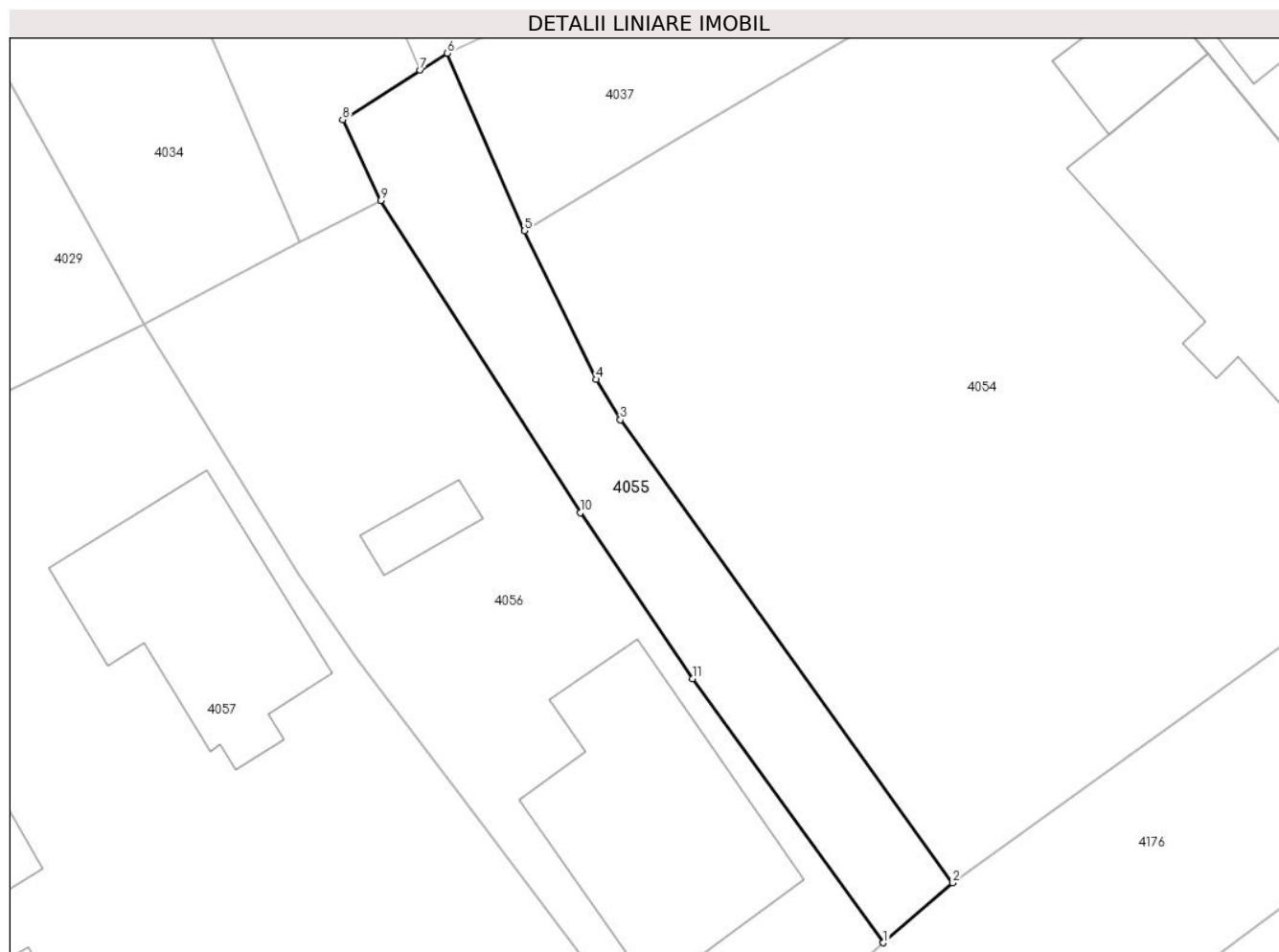
Inscrieri privind dezmembramintele dreptului de proprietate, drepturi reale de garanție și sarcini	Referințe
NU SUNT	

Anexa Nr. 1 La Partea I

Teren

Nr cadastral	Suprafața (mp)*	Observații / Referințe
20816	213	Domeniu public

* Suprafața este determinată în planul de proiecție Stereo 70.



Date referitoare la teren

Crt	Categorie folosință	Intravilan	Suprafața (mp)	Tarla	Parcelă	Nr. topo	Observații / Referințe
1	drum	DA	213	-	Ds 391/1	-	Terenul face parte din domeniul public al comunei Tinosu

Lungime Segmente

1) Valorile lungimilor segmentelor sunt obținute din proiecție în plan.

Punct început	X / Y	Punct sfârșit	X / Y	Lungime segment (** (m)
1	580.360,426 368.912,263	2	580.363,732 368.915,102	4.358
2	580.363,732 368.915,102	3	580.347,937 368.937,094	27.076
3	580.347,937 368.937,094	4	580.346,799 368.939,011	2.229
4	580.346,799 368.939,011	5	580.343,387 368.946,061	7.832
5	580.343,387 368.946,061	6	580.339,705 368.954,496	9.204

Punct început	X / Y	Punct sfârşit	X / Y	Lungime segment (** (m)
6	580.339,705 368.954,496	7	580.338,426 368.953,683	1.516
7	580.338,426 368.953,683	8	580.334,738 368.951,34	4.369
8	580.334,738 368.951,34	9	580.336,551 368.947,498	4.249
9	580.336,551 368.947,498	10	580.346,037 368.932,689	17.587
10	580.346,037 368.932,689	11	580.351,356 368.924,795	9.519
11	580.351,356 368.924,795	1	580.360,426 368.912,263	15.47

** Lungimile segmentelor sunt determinate în planul de proiecţie Stereo 70 şi sunt rotunjite la 1 milimetru.

*** Distanţa dintre puncte este formată din segmente cumulate ce sunt mai mici decât valoarea 1 milimetru.

**DATE DESPRE IMOBILUL NR. 4056**

Oficiul de Cadastru și Publicitate Imobiliară PRAHOVA
Biroul de Cadastru și Publicitate Imobiliară Ploiești

A. Partea I. Descrierea imobilului

TEREN Intravilan

Adresa: Loc. Tinosu, Str Rozelor, Nr. 58, Jud. Prahova

Nr. Crt	Nr cadastral Nr. topografic	Suprafața* (mp)	Observații / Referințe
A1	22152	Din acte: 600 Masurata: 547	Sector cadastral:22 Teren imprejmuit;

Construcții

Crt	Nr cadastral Nr. topografic	Adresa	Observații / Referințe
A1.1	22152-C1	Loc. Tinosu, Str Rozelor, Nr. 58, Jud. Prahova	Nr. niveluri:1; S. construita la sol:113 mp; C1-Locuinta P, anul edificarii 1998
A1.2	22152-C2	Loc. Tinosu, Str Rozelor, Nr. 58, Jud. Prahova	Nr. niveluri:1; S. construita la sol:12 mp; C2-Anexa P, anul edificarii 1998

B. Partea II. Proprietari și acte

Inscrieri privitoare la dreptul de proprietate și alte drepturi reale		Referințe
116549 / 12/09/2022		
Hotarare Judecatoreasca nr. 6102, din 30/07/2021 emis de JUDECATORIA PLOIESTI (Sc nr 6102 ; act administrativ nr 94832 din 22.07.2022, emis de OCPI PRAHOVA;act administrativ nr 2791 din 14.07.2022, emis de PRIMARIA COMUNEI TINOSU;act notarial nr 292 din 28.12.1995, emis de NP BOTEZATU ION);		
B1	Intabulare, drept de PROPRIETATE, dobandit prin Hotarare Judecatoreasca, cota actuala 1/1 1) GHEORGHE DAVID	A1
B2	Intabulare, drept de PROPRIETATE, dobandit prin Hotarare Judecatoreasca, cota actuala 1/1 1) GHEORGHE DAVID	A1.1, A1.2

C. Partea III. SARCINI

Inscrieri privind dezmembramintele dreptului de proprietate, drepturi reale de garanție și sarcini		Referințe
145743 / 16/11/2022		
Act Notarial nr. 1433, din 06/05/2022 emis de NP Dan Oliviu Vasilica;		
C2	se radiaza ipoteca legala (reprezentand sulta) inscrista sub C1 prin incheierea nr.116549/2022	A1, A1.1, A1.2

Anexa Nr. 1 La Partea I

Teren

Nr cadastral	Suprafața (mp)*	Observații / Referințe
22152	Din acte: 600 Masurata: 547	

* Suprafața este determinată în planul de proiecție Stereo 70.



Date referitoare la teren

Crt	Categorie folosință	Intra vilan	Suprafața (mp)	Tarla	Parcelă	Nr. topo	Observații / Referințe
1	curți constructii	DA	547	5	393	-	

Date referitoare la construcții

Crt	Număr	Destinație construcție	Supraf. (mp)	Situație juridică	Observații / Referințe
A1.1	22152-C1	construcții de locuințe	113	Cu acte	Nr. niveluri:1; S. construita la sol:113 mp; C1-Locuinta P, anul edificarii 1998
A1.2	22152-C2	construcții anexa	12	Cu acte	Nr. niveluri:1; S. construita la sol:12 mp; C2-Anexa P, anul edificarii 1998

Lungime Segmente

1) Valorile lungimilor segmentelor sunt obținute din proiecție în plan.

Punct început	X / Y	Punct sfârșit	X / Y	Lungime segment (** (m)
1	580.351,627 368.904,328	2	580.360,426 368.912,263	11.848
2	580.360,426 368.912,263	3	580.351,356 368.924,795	15.47

Punct început	X / Y	Punct sfârșit	X / Y	Lungime segment (** (m)
3	580.351,356 368.924,795	4	580.346,037 368.932,689	9.519
4	580.346,037 368.932,689	5	580.336,551 368.947,498	17.587
5	580.336,551 368.947,498	6	580.332,73 368.945,51	4.307
6	580.332,73 368.945,51	7	580.325,284 368.941,614	8.404
7	580.325,284 368.941,614	8	580.332,66 368.929,787	13.939
8	580.332,66 368.929,787	9	580.335,437 368.925,685	4.954
9	580.335,437 368.925,685	10	580.341,059 368.918,285	9.293
10	580.341,059 368.918,285	1	580.351,627 368.904,328	17.507

** Lungimile segmentelor sunt determinate în planul de proiecție Stereo 70 și sunt rotunjite la 1 milimetru.

*** Distanța dintre puncte este formată din segmente cumulate ce sunt mai mici decât valoarea 1 milimetru.

**DATE DESPRE IMOBILUL NR. 4057**

Oficiul de Cadastru și Publicitate Imobiliară PRAHOVA
Biroul de Cadastru și Publicitate Imobiliară Ploiești

A. Partea I. Descrierea imobilului

TEREN Intravilan

Adresa: Loc. Tinosu, Str Rozelor, Nr. 60, Jud. Prahova

Nr. Crt	Nr cadastral Nr. topografic	Suprafața* (mp)	Observații / Referințe
A1	22019	Din acte: 1.163 Masurata: 1.212	Sector cadastral:22 Teren imprejmuit;

Construcții

Crt	Nr cadastral Nr. topografic	Adresa	Observații / Referințe
A1.1	22019-C1	Loc. Tinosu, Str Rozelor, Nr. 60, Jud. Prahova	Nr. niveluri:1; S. construita la sol:93 mp; Locuință Sup. constr. desfașurată= 93mp, Număr niveluri=1, An edificare=1975
A1.2	22019-C2	Loc. Tinosu, Str Rozelor, Nr. 60, Jud. Prahova	Nr. niveluri:1; S. construita la sol:31 mp; Anexă Sup. constr. desfașurată= 31mp, Număr niveluri=1, An edificare=1975
A1.3	22019-C3	Loc. Tinosu, Str Rozelor, Nr. 60, Jud. Prahova	Nr. niveluri:1; S. construita la sol:25 mp; Anexă Sup. constr. desfașurată= 25mp, Număr niveluri=1, An edificare=1975

B. Partea II. Proprietari și acte

Inscrieri privitoare la dreptul de proprietate și alte drepturi reale		Referințe
16465 / 04/02/2021		
Act Administrativ nr. 8829, din 12/05/1994 emis de COMISIA JUDETEANA PRAHOVA (act notarial nr 63 din 15.04.2019, emis de NP PUSCASU ION;act administrativ nr 3426 din 05.10.2020, emis de Primaria Com. Tinosu;act administrativ nr 122691 din 28.01.2021, emis de OCPI PRAHOVA;act notarial nr 62 din 15.04.2019, emis de NP PUSCASU ION);		
B1	Intabulare, drept de PROPRIETATE, dobandit prin Succesiune, cota actuala 1/2 1) CONSTANTIN VALENTINA	A1
B2	Intabulare, drept de PROPRIETATE, dobandit prin Succesiune, cota actuala 1/2 1) CONSTANTIN VALENTINA	A1.1, A1.2, A1.3
B3	Intabulare, drept de PROPRIETATE, dobandit prin Succesiune, cota actuala 1/2 1) MISU ELVIS RAUL	A1
B4	Intabulare, drept de PROPRIETATE, dobandit prin Succesiune, cota actuala 1/2 1) MISU ELVIS RAUL	A1.1, A1.2, A1.3

C. Partea III. SARCINI .

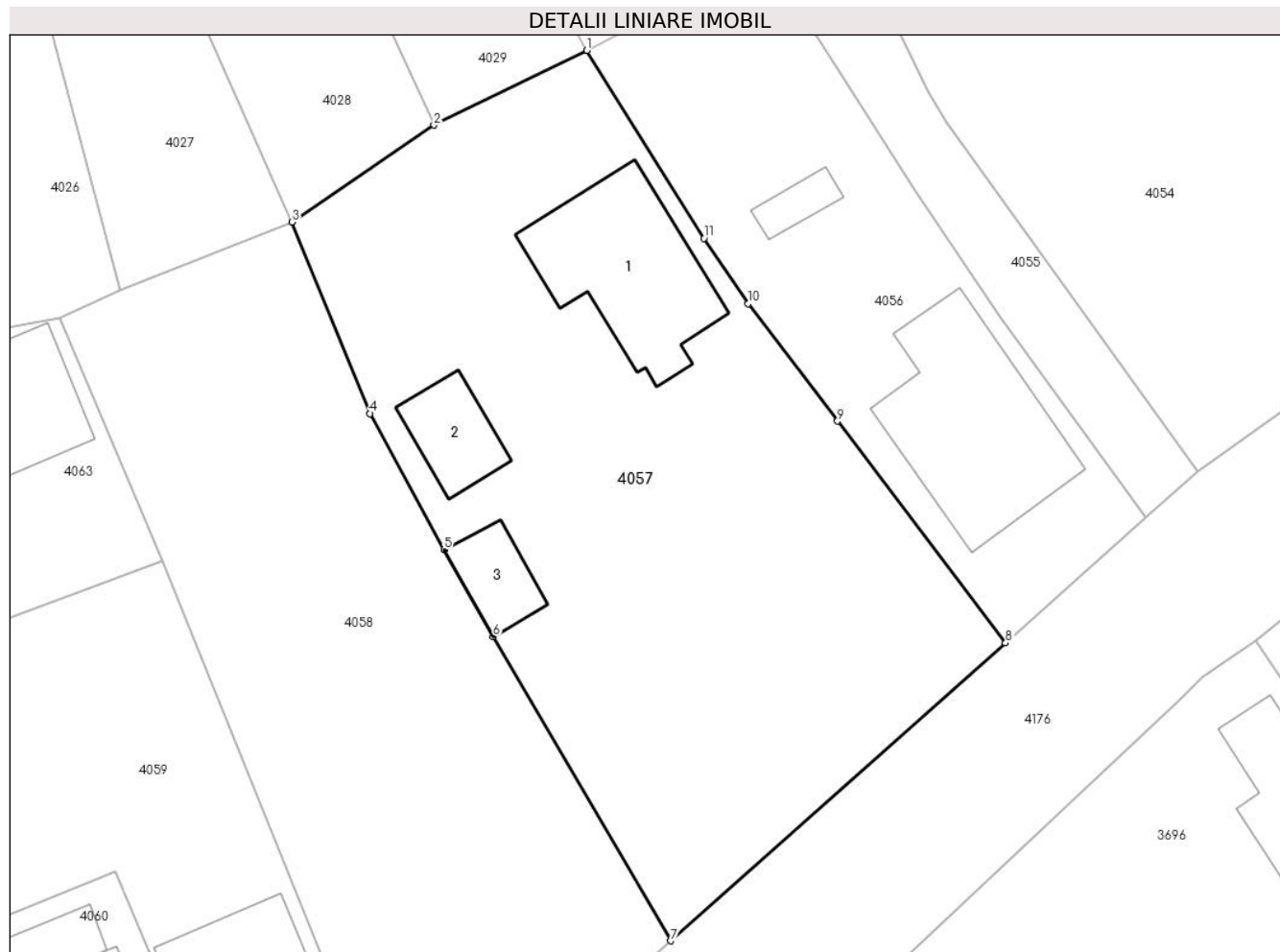
Inscrieri privind dezmembramintele dreptului de proprietate, drepturi reale de garanție și sarcini	Referințe
NU SUNT	

Anexa Nr. 1 La Partea I

Teren

Nr cadastral	Suprafața (mp)*	Observații / Referințe
22019	Din acte: 1.163 Masurata: 1.212	

* Suprafața este determinată în planul de proiecție Stereo 70.



Date referitoare la teren

Crt	Categorie folosință	Intra vilan	Suprafața (mp)	Tarla	Parcelă	Nr. topo	Observații / Referințe
1	curți constructii	DA	1.212	5	396	-	

Date referitoare la construcții

Crt	Număr	Destinație construcție	Supraf. (mp)	Situație juridică	Observații / Referințe
A1.1	22019-C1	construcții de locuințe	93	Cu acte	Nr. niveluri:1; S. construita la sol:93 mp; Locuință Sup. constr. desfașurată= 93mp, Număr niveluri=1, An edificare=1975
A1.2	22019-C2	construcții anexa	31	Cu acte	Nr. niveluri:1; S. construita la sol:31 mp; Anexă Sup. constr. desfașurată= 31mp, Număr niveluri=1, An edificare=1975
A1.3	22019-C3	construcții anexa	25	Cu acte	Nr. niveluri:1; S. construita la sol:25 mp; Anexă Sup. constr. desfașurată= 25mp, Număr niveluri=1, An edificare=1975

Lungime Segmente

1) Valorile lungimilor segmentelor sunt obținute din proiecție în plan.

Punct început	X / Y	Punct sfârșit	X / Y	Lungime segment (** (m)
---------------	-------	---------------	-------	-------------------------

Punct început	X / Y	Punct sfârșit	X / Y	Lungime segment (** (m)
1	580.325,284 368.941,614	2	580.315,659 368.936,918	10.709
2	580.315,659 368.936,918	3	580.306,717 368.930,82	10.824
3	580.306,717 368.930,82	4	580.311,636 368.918,768	13.017
4	580.311,636 368.918,768	5	580.316,289 368.910,2	9.75
5	580.316,289 368.910,2	6	580.319,394 368.904,735	6.285
6	580.319,394 368.904,735	7	580.330,551 368.885,591	22.158
7	580.330,551 368.885,591	8	580.351,627 368.904,328	28.201
8	580.351,627 368.904,328	9	580.341,059 368.918,285	17.507
9	580.341,059 368.918,285	10	580.335,437 368.925,685	9.293
10	580.335,437 368.925,685	11	580.332,66 368.929,787	4.954
11	580.332,66 368.929,787	1	580.325,284 368.941,614	13.939

** Lungimile segmentelor sunt determinate în planul de proiecție Stereo 70 și sunt rotunjite la 1 milimetru.

*** Distanța dintre puncte este formată din segmente cumulate ce sunt mai mici decât valoarea 1 milimetru.

**DATE DESPRE IMOBILUL NR. 4058**

Oficiul de Cadastru și Publicitate Imobiliară PRAHOVA
Biroul de Cadastru și Publicitate Imobiliară Ploiești

A. Partea I. Descrierea imobilului

TEREN Intravilan

Adresa: Loc. Tinosu, Jud. Prahova

Nr. Crt	Nr cadastral Nr. topografic	Suprafața* (mp)	Observații / Referințe
A1		964	Sector cadastral:22 Teren imprejmuit;

B. Partea II. Proprietari și acte

Inscrieri privitoare la dreptul de proprietate și alte drepturi reale		Referințe
/		
Act Administrativ nr. 64784, din 25/03/1998 emis de COMISIA JUDEȚEANĂ PRAHOVA;		
B1	Intabulare, drept de PROPRIETATE, dobandit prin Reconstituire, cota actuala 1/1 1) ILIE RADA 2) NANU ION	A1

C. Partea III. SARCINI .

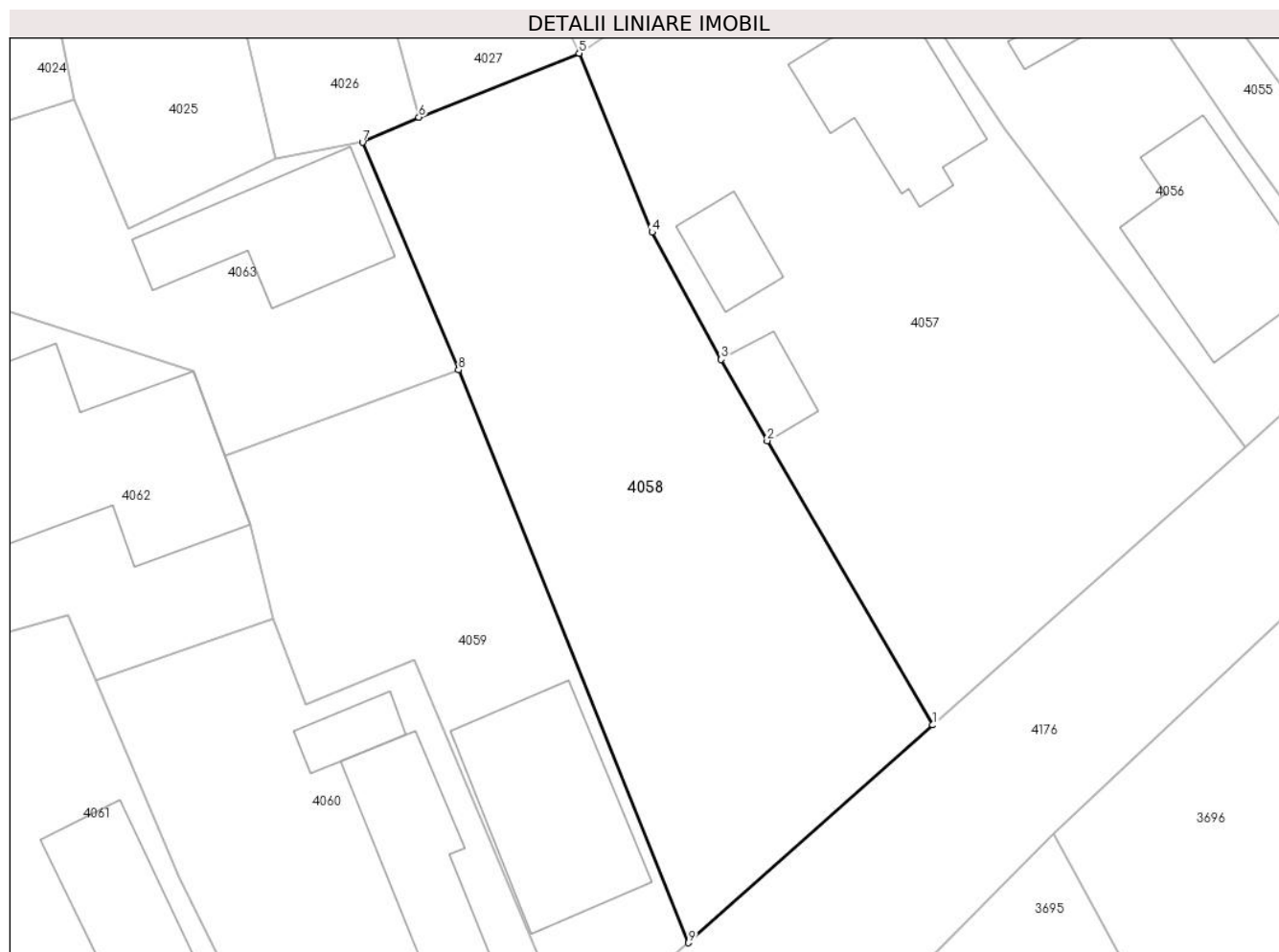
Inscrieri privind dezmembramintele dreptului de proprietate, drepturi reale de garanție și sarcini	Referințe
NU SUNT	

Anexa Nr. 1 La Partea I

Teren

Nr cadastral	Suprafața (mp)*	Observații / Referințe
	964	

* Suprafața este determinată în planul de proiecție Stereo 70.



Date referitoare la teren

Crt	Categorie folosință	Intravilan	Suprafața (mp)	Tarla	Parcelă	Nr. topo	Observații / Referințe
1	arabil	DA	964	5	404	-	

Lungime Segmente

1) Valorile lungimilor segmentelor sunt obținute din proiecție în plan.

Punct început	X / Y	Punct sfârșit	X / Y	Lungime segment (** (m)
1	580.330,551 368.885,591	2	580.319,394 368.904,735	22.158
2	580.319,394 368.904,735	3	580.316,289 368.910,2	6.285
3	580.316,289 368.910,2	4	580.311,636 368.918,768	9.75
4	580.311,636 368.918,768	5	580.306,717 368.930,82	13.017
5	580.306,717 368.930,82	6	580.295,916 368.926,505	11.631

Punct început	X / Y	Punct sfârșit	X / Y	Lungime segment (** (m)
6	580.295,916 368.926,505	7	580.292,127 368.924,819	4.147
7	580.292,127 368.924,819	8	580.298,597 368.909,504	16.626
8	580.298,597 368.909,504	9	580.314,099 368.870,928	41.574
9	580.314,099 368.870,928	1	580.330,551 368.885,591	22.038

** Lungimile segmentelor sunt determinate în planul de proiecție Stereo 70 și sunt rotunjite la 1 milimetru.

*** Distanța dintre puncte este formată din segmente cumulate ce sunt mai mici decât valoarea 1 milimetru.

**DATE DESPRE IMOBILUL NR. 4059**

Oficiul de Cadastru și Publicitate Imobiliară PRAHOVA
Biroul de Cadastru și Publicitate Imobiliară Ploiești

A. Partea I. Descrierea imobilului

TEREN Intravilan

Adresa: Loc. Tinosu, Str Rozelor, Nr. 64, Jud. Prahova

Nr. Crt	Nr cadastral Nr. topografic	Suprafața* (mp)	Observații / Referințe
A1	20362	Din acte: 1.426 Masurata: 558	Sector cadastral:22 Teren imprejmuit;

Construcții

Crt	Nr cadastral Nr. topografic	Adresa	Observații / Referințe
A1.1	20362-C1	Loc. Tinosu, Str Rozelor, Nr. 64, Jud. Prahova	Nr. niveluri:2; S. construita la sol:129 mp; S. construita desfasurata:258 mp; Locuință P+1

B. Partea II. Proprietari și acte

Inscrieri privitoare la dreptul de proprietate și alte drepturi reale		Referințe
50683 / 30/08/2011		
Act Notarial nr. 127, din 25/08/2011 emis de NP DINU CAMELIA-ELENA;		
B1	Se infiinteaza cartea funciara 20362 a imobilului cu numarul cadastral 20362/Tinosu, rezultat din dezmembrarea imobilului cu numarul cadastral 20355 inscris in cartea funciara 20355;	A1
50684 / 30/08/2011		
Act Notarial nr. 128, din 25/08/2011 emis de NP DINU CAMELIA ELENA;		
B4	Intabulare, drept de PROPRIETATEcumparare ca bun comun, dobandit prin Conventie, cota actuala 1/1 1) SAVU NICOLAE 2) SAVU LAVINIA-GEORGETA	A1
/		
Act Normativ nr. 7, din 13/03/1996 emis de PARLAMENTUL ROMÂNIEI;		
B5	Intabulare, drept de PROPRIETATE, dobandit prin Lege, cota actuala 1/1 1) SAVU NICOLAE 2) SAVU LAVINIA-GEORGETA	A1.1

C. Partea III. SARCINI .

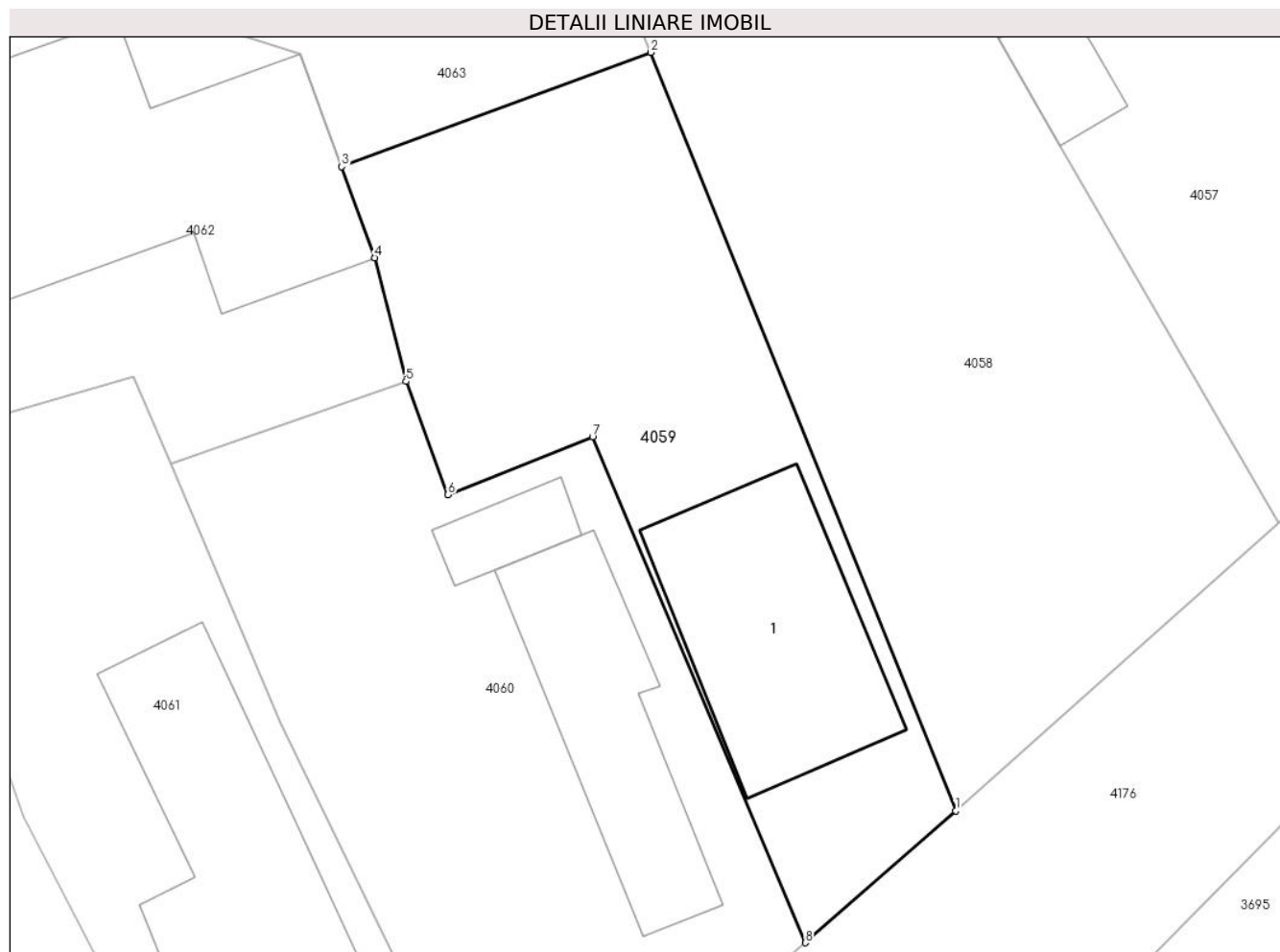
Inscrieri privind dezmembramintele dreptului de proprietate, drepturi reale de garanție și sarcini	Referințe
NU SUNT	

Anexa Nr. 1 La Partea I

Teren

Nr cadastral	Suprafața (mp)*	Observații / Referințe
20362	Din acte: 1.426 Masurata: 558	

* Suprafața este determinată în planul de proiecție Stereo 70.



Date referitoare la teren

Crt	Categorie folosință	Intra vilan	Suprafața (mp)	Tarla	Parcelă	Nr. topo	Observații / Referințe
1	curți constructii	DA	310	5	CC 406	-	
2	arabil	DA	248	5	A 405	-	

Date referitoare la construcții

Crt	Număr	Destinație construcție	Supraf. (mp)	Situație juridică	Observații / Referințe
A1.1	20362-C1	construcții de locuințe	129	Cu acte	Nr. niveluri:2; S. construita la sol:129 mp; S. construita desfasurata:258 mp; Locuință P+1

Lungime Segmente

1) Valorile lungimilor segmentelor sunt obținute din proiecție în plan.

Punct început	X / Y	Punct sfârșit	X / Y	Lungime segment (** (m)
1	580.314,099 368.870,928	2	580.298,597 368.909,504	41.574
2	580.298,597 368.909,504	3	580.282,871 368.903,699	16.763

Punct început	X / Y	Punct sfârşit	X / Y	Lungime segment (** (m)
3	580.282,871 368.903,699	4	580.284,564 368.899,06	4.938
4	580.284,564 368.899,06	5	580.286,139 368.892,774	6.48
5	580.286,139 368.892,774	6	580.288,282 368.887,01	6.149
6	580.288,282 368.887,01	7	580.295,635 368.889,954	7.92
7	580.295,635 368.889,954	8	580.306,451 368.864,224	27.911
8	580.306,451 368.864,224	1	580.314,099 368.870,928	10.17

** Lungimile segmentelor sunt determinate în planul de proiecție Stereo 70 și sunt rotunjite la 1 milimetru.

*** Distanța dintre puncte este formată din segmente cumulate ce sunt mai mici decât valoarea 1 milimetru.

**DATE DESPRE IMOBILUL NR. 4060**

Oficiul de Cadastru și Publicitate Imobiliară PRAHOVA
Biroul de Cadastru și Publicitate Imobiliară Ploiești

A. Partea I. Descrierea imobilului

TEREN Intravilan

Adresa: Loc. Tinosu, Str Rozelor, Nr. 66, Jud. Prahova

Nr. Crt	Nr cadastral Nr. topografic	Suprafața* (mp)	Observații / Referințe
A1	20361	Din acte: 1.426 Masurata: 697	Sector cadastral:22 Teren imprejmuit;

Construcții

Crt	Nr cadastral Nr. topografic	Adresa	Observații / Referințe
A1.1	20361-C1	Loc. Tinosu, Str Rozelor, Nr. 66, Jud. Prahova	Nr. niveluri:1; S. construita la sol:98 mp; C1-LOCUINTA CONSTRUITA DIN CARAMIDA IN ANUL 1954
A1.2	20361-C2	Loc. Tinosu, Str Rozelor, Nr. 66, Jud. Prahova	Nr. niveluri:1; S. construita la sol:22 mp; C2-ANEXA CONSTRUITA DIN CARAMIDA IN ANUL 1954

B. Partea II. Proprietari și acte

Inscrieri privitoare la dreptul de proprietate și alte drepturi reale		Referințe
50683 / 30/08/2011		
Act Notarial nr. 127, din 25/08/2011 emis de NP DINU CAMELIA-ELENA;		
B1	Se infiinteaza cartea funciara 20361 a imobilului cu numarul cadastral 20361/Tinosu, rezultat din dezmembrarea imobilului cu numarul cadastral 20355 inscris in cartea funciara 20355;	A1, A1.1, A1.2
/		
Act Notarial nr. 1909, din 10/04/2024 emis de NP IVAN CONSTANTIN;		
B10	Intabulare, drept de PROPRIETATEcumpărare ca bun comun, dobandit prin Conventie, cota actuala 1/1 1) SAVU NICOLAE 2) SAVU LAVINIA-GEORGETA	A1, A1.1, A1.2

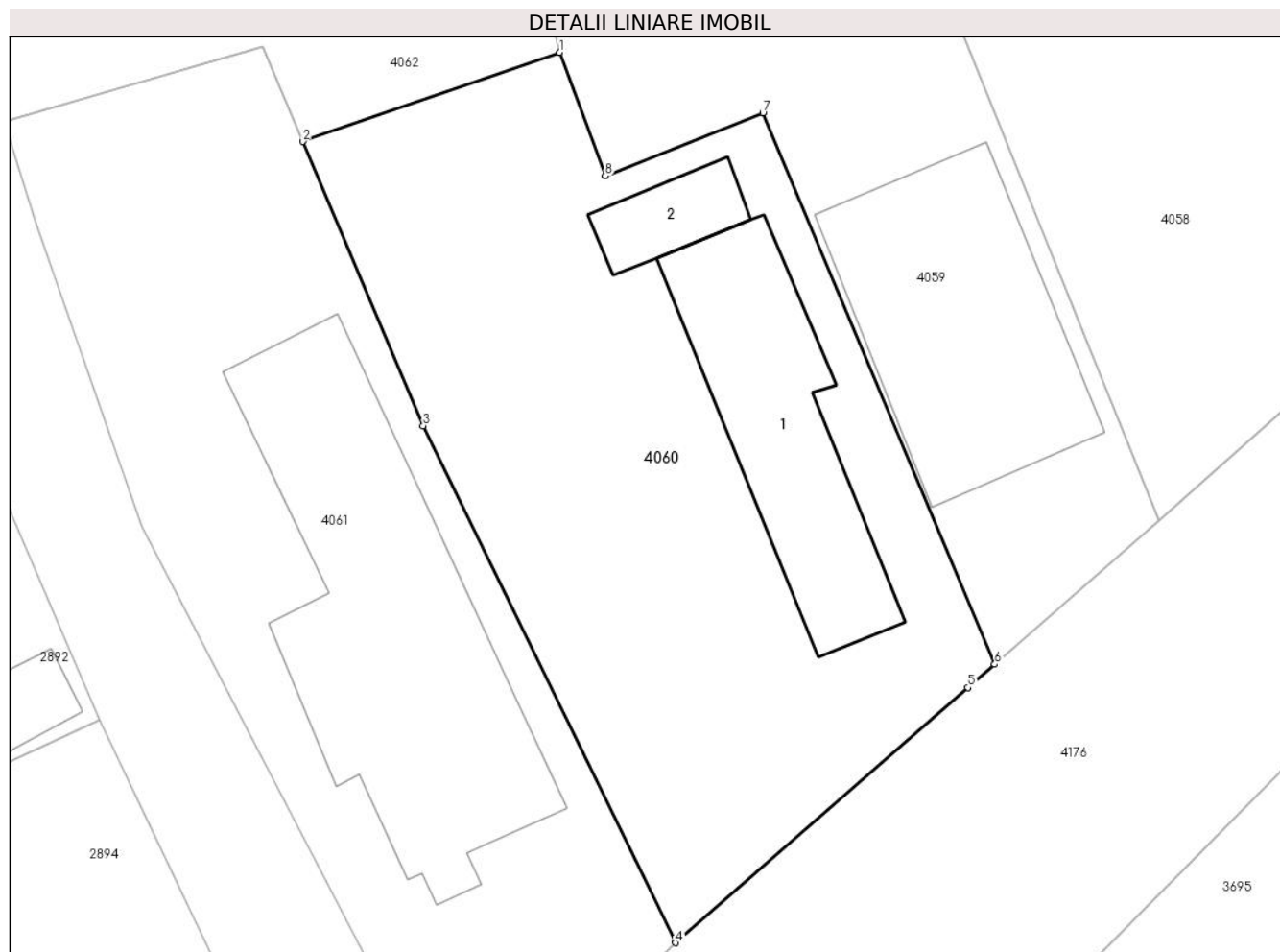
C. Partea III. SARCINI

Inscrieri privind dezmembramintele dreptului de proprietate, drepturi reale de garanție și sarcini		Referințe
97454 / 14/06/2023		
Act Administrativ nr. Seria D.11 Nr.357425, din 10/11/2020 emis de Primaria Comunei Tinosu;		
C2	se radiaza dreptul de uzufruct viager inscris sub C1 prin incheierea nr. 85176/2017	A1, A1.1, A1.2

Anexa Nr. 1 La Partea I**Teren**

Nr cadastral	Suprafața (mp)*	Observații / Referințe
20361	Din acte: 1.426 Masurata: 697	

* Suprafața este determinată în planul de proiecție Stereo 70.

**Date referitoare la teren**

Crt	Categorie folosință	Intra vilan	Suprafața (mp)	Tarla	Parcelă	Nr. topo	Observații / Referințe
1	curți constructii	DA	697	5	CC 406	-	

Date referitoare la construcții

Crt	Număr	Destinație construcție	Supraf. (mp)	Situație juridică	Observații / Referințe
A1.1	20361-C1	construcții de locuințe	98	Cu acte	Nr. niveluri:1; S. construita la sol:98 mp; C1-LOCUINȚA CONSTRUITA DIN CARAMIDA IN ANUL 1954
A1.2	20361-C2	construcții anexa	22	Cu acte	Nr. niveluri:1; S. construita la sol:22 mp; C2-ANEXA CONSTRUITA DIN CARAMIDA IN ANUL 1954

Lungime Segmente

1) Valorile lungimilor segmentelor sunt obținute din proiecție în plan.

Punct început	X / Y	Punct sfârșit	X / Y	Lungime segment (** (m)
1	580.286,139 368.892,774	2	580.274,158 368.888,614	12.683
2	580.274,158 368.888,614	3	580.279,786 368.875,352	14.407

Punct început	X / Y	Punct sfârșit	X / Y	Lungime segment (** (m)
3	580.279,786 368.875,352	4	580.291,568 368.851,235	26.841
4	580.291,568 368.851,235	5	580.305,212 368.863,138	18.107
5	580.305,212 368.863,138	6	580.306,451 368.864,224	1.648
6	580.306,451 368.864,224	7	580.295,635 368.889,954	27.911
7	580.295,635 368.889,954	8	580.288,282 368.887,01	7.92
8	580.288,282 368.887,01	1	580.286,139 368.892,774	6.149

** Lungimile segmentelor sunt determinate în planul de proiecție Stereo 70 și sunt rotunjite la 1 milimetru.

*** Distanța dintre puncte este formată din segmente cumulate ce sunt mai mici decât valoarea 1 milimetru.

**DATE DESPRE IMOBILUL NR. 4061**

Oficiul de Cadastru și Publicitate Imobiliară PRAHOVA
Biroul de Cadastru și Publicitate Imobiliară Ploiești

A. Partea I. Descrierea imobilului

TEREN Intravilan

Adresa: Loc. Tinosu, Str Rozelor, Nr. 68, Jud. Prahova

Nr. Crt	Nr cadastral Nr. topografic	Suprafața* (mp)	Observații / Referințe
A1		661	Sector cadastral:22 Teren imprejmuit;

Construcții

Crt	Nr cadastral Nr. topografic	Adresa	Observații / Referințe
A1.1		Loc. Tinosu, Str Rozelor, Nr. 68, Jud. Prahova	Nr. niveluri:2; S. construita la sol:192 mp; S. construita desfasurata:267 mp; Locuință Parter + Mansardă partial

B. Partea II. Proprietari și acte

Inscrieri privitoare la dreptul de proprietate și alte drepturi reale		Referințe
/		
Act Administrativ nr. 64711, din 04/12/1996 emis de COMISIA JUDEȚEANĂ PRAHOVA;		
B1	Intabulare, drept de PROPRIETATE, dobandit prin Reconstituire, cota actuala 1/1 1) IORDACHE IOANA	A1
Act Notarial nr. 25, din 19/02/2001 emis de NP DAVID ELLA;		
B2	Intabulare, drept de PROPRIETATE, dobandit prin Succesiune, cota actuala 1/8 1) IORDACHE IOANA	A1.1
B3	Intabulare, drept de PROPRIETATE, dobandit prin Succesiune, cota actuala 3/16 1) IORDACHE ION	A1.1
B4	Intabulare, drept de PROPRIETATE, dobandit prin Succesiune, cota actuala 3/16 1) IORDACHE DOREL, DECEDAT DEFUNCT:Da	A1.1
Act Normativ nr. 7, din 13/03/1996 emis de PARLAMENTUL ROMÂNIEI;		
B5	Intabulare, drept de PROPRIETATEconstruire , dobandit prin Construire, cota actuala 1/2 1) IORDACHE IOANA	A1.1

C. Partea III. SARCINI .

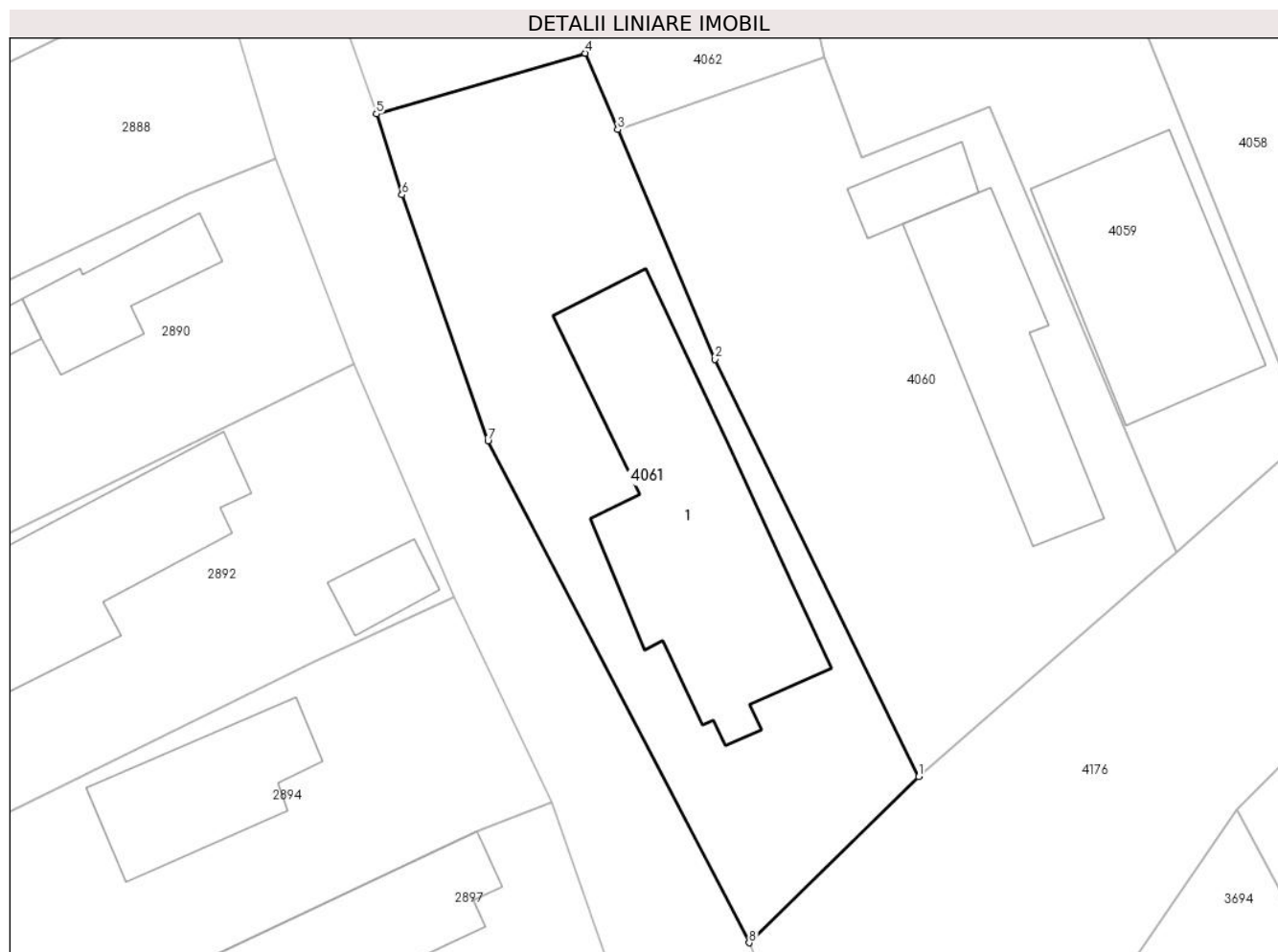
Inscrieri privind dezmembramintele dreptului de proprietate, drepturi reale de garanție și sarcini	Referințe
NU SUNT	

Anexa Nr. 1 La Partea I

Teren

Nr cadastral	Suprafața (mp)*	Observații / Referințe
	661	

* Suprafața este determinată în planul de proiecție Stereo 70.



Date referitoare la teren

Crt	Categorie folosință	Intravilan	Suprafața (mp)	Tarla	Parcelă	Nr. topo	Observații / Referințe
1	curți constructii	DA	661	5	416	-	

Date referitoare la construcții

Crt	Număr	Destinație construcție	Supraf. (mp)	Situație juridică	Observații / Referințe
A1.1		construcții de locuințe	192	Cu acte	Nr. niveluri:2; S. construita la sol:192 mp; S. construita desfasurata:267 mp; Locuință Parter + Mansardă partial

Lungime Segmente

1) Valorile lungimilor segmentelor sunt obținute din proiecție în plan.

Punct început	X / Y	Punct sfârșit	X / Y	Lungime segment (** (m)
1	580.291,568 368.851,235	2	580.279,786 368.875,352	26.841
2	580.279,786 368.875,352	3	580.274,158 368.888,614	14.407
3	580.274,158 368.888,614	4	580.272,286 368.893,024	4.791

Punct început	X / Y	Punct sfârșit	X / Y	Lungime segment (** (m)
4	580.272,286 368.893,024	5	580.260,214 368.889,514	12.572
5	580.260,214 368.889,514	6	580.261,69 368.884,84	4.901
6	580.261,69 368.884,84	7	580.266,66 368.870,635	15.05
7	580.266,66 368.870,635	8	580.281,761 368.841,641	32.691
8	580.281,761 368.841,641	1	580.291,568 368.851,235	13.719

** Lungimile segmentelor sunt determinate în planul de proiecție Stereo 70 și sunt rotunjite la 1 milimetru.

*** Distanța dintre puncte este formată din segmente cumulate ce sunt mai mici decât valoarea 1 milimetru.

**DATE DESPRE IMOBILUL NR. 4062**

Oficiul de Cadastru și Publicitate Imobiliară PRAHOVA
Biroul de Cadastru și Publicitate Imobiliară Ploiești

A. Partea I. Descrierea imobilului

TEREN Intravilan

Nr. CF vechi:39
Nr. cadastral vechi:65

Adresa: Loc. Tinosu, Str Luncii, Nr. 7, Jud. Prahova

Nr. Crt	Nr cadastral Nr. topografic	Suprafața* (mp)	Observații / Referințe
A1	20444	555	Sector cadastral:22 Teren imprejmuit;

Construcții

Crt	Nr cadastral Nr. topografic	Adresa	Observații / Referințe
A1.1	20444-C1	Loc. Tinosu, Str Luncii, Nr. 7, Jud. Prahova	Nr. niveluri:2; S. construita la șol:229 mp; S. construita defasurata:358 mp; LOCUINȚĂ P+1E

B. Partea II. Proprietari și acte

Inscrieri privitoare la dreptul de proprietate și alte drepturi reale		Referințe
1923 / 18/03/2002		
Act Notarial nr. 2536, din 13/03/2002 emis de BNP.POPESCU VIORICA;		
B1	Intabulare, drept de PROPRIETATEcumparare ca bun comun, dobandit prin Conventie, cota actuala 1/1 1) MARTIN CONSTANTIN-LIVIU 2) MARTIN IOANA-OANA <i>OBSERVATII: (provenita din conversia CF 39)</i>	A1
/		
Act Administrativ nr. 9, din 11/09/2002 emis de PRIMARIA COMUNEI TINOSU;		
B2	Intabulare, drept de PROPRIETATE, dobandit prin Construire, cota actuala 1/1 1) MARTIN CONSTANTIN-LIVIU 2) MARTIN IOANA-OANA	A1.1

C. Partea III. SARCINI .

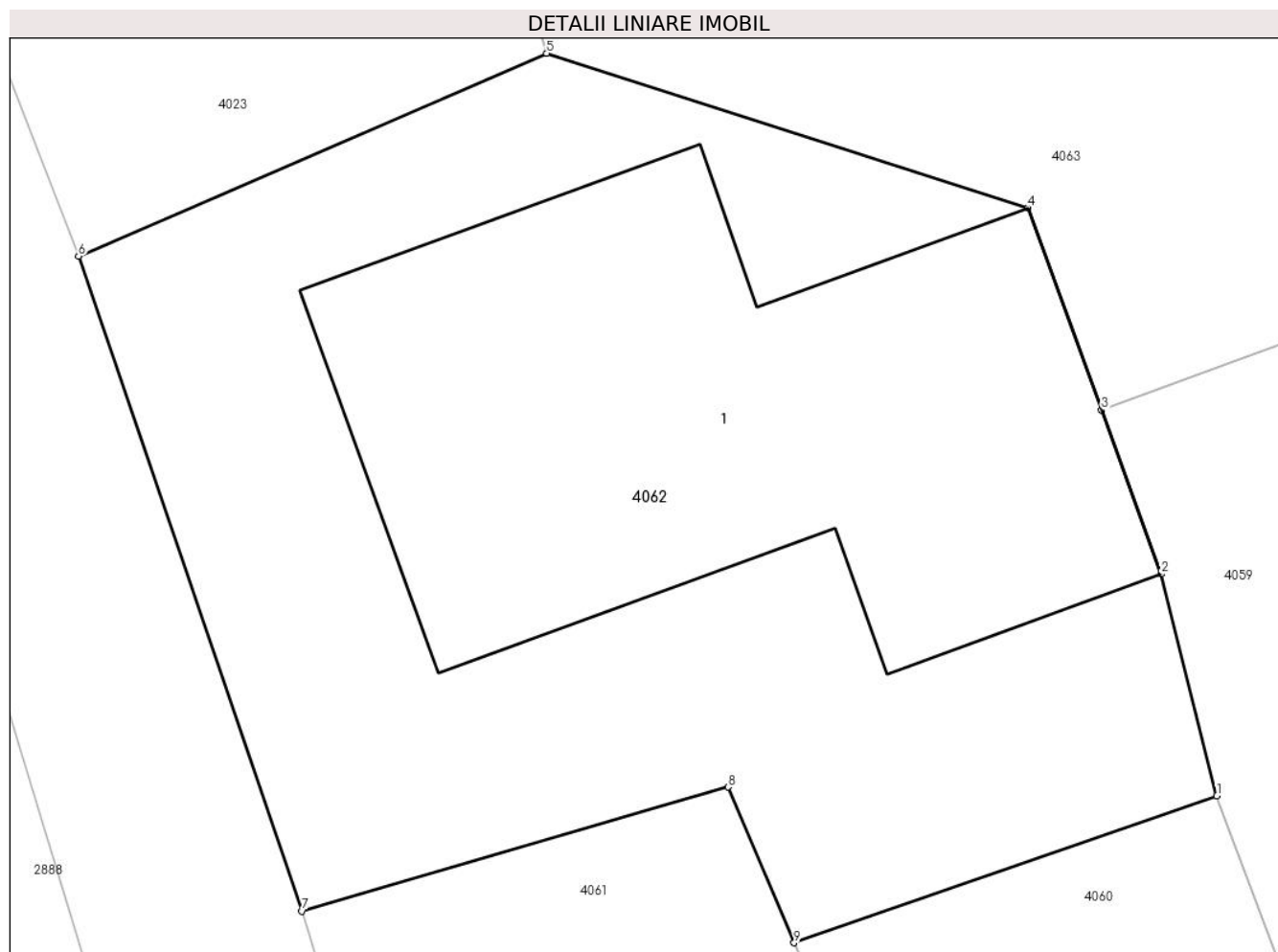
Inscrieri privind dezmembramintele dreptului de proprietate, drepturi reale de garanție și sarcini	Referințe
NU SUNT	

Anexa Nr. 1 La Partea I

Teren

Nr cadastral	Suprafața (mp)*	Observații / Referințe
20444	555	

* Suprafața este determinată în planul de proiecție Stereo 70.



Date referitoare la teren

Crt	Categorie folosință	Intra vilan	Suprafața (mp)	Tarla	Parcelă	Nr. topo	Observații / Referințe
1	curți constructii	DA	555	5	416	-	

Date referitoare la construcții

Crt	Număr	Destinație construcție	Supraf. (mp)	Situație juridică	Observații / Referințe
A1.1	20444-C1	construcții de locuințe	229	Cu acte	Nr. niveluri:2; S. construita la sol:229 mp; S. construita desfasurata:358 mp; LOCUINȚĂ P+1E

Lungime Segmente

1) Valorile lungimilor segmentelor sunt obținute din proiecție în plan.

Punct început	X / Y	Punct sfârșit	X / Y	Lungime segment (** (m)
1	580.286,139 368.892,774	2	580.284,564 368.899,06	6.48
2	580.284,564 368.899,06	3	580.282,871 368.903,699	4.938
3	580.282,871 368.903,699	4	580.280,781 368.909,425	6.096

Punct început	X / Y	Punct sfârșit	X / Y	Lungime segment (** (m)
4	580.280,781 368.909,425	5	580.267,144 368.913,805	14.323
5	580.267,144 368.913,805	6	580.253,878 368.908,062	14.456
6	580.253,878 368.908,062	7	580.260,214 368.889,514	19.6
7	580.260,214 368.889,514	8	580.272,286 368.893,024	12.572
8	580.272,286 368.893,024	9	580.274,158 368.888,614	4.791
9	580.274,158 368.888,614	1	580.286,139 368.892,774	12.683

** Lungimile segmentelor sunt determinate în planul de proiecție Stereo 70 și sunt rotunjite la 1 milimetru.

*** Distanța dintre puncte este formată din segmente cumulate ce sunt mai mici decât valoarea 1 milimetru.

**DATE DESPRE IMOBILUL NR. 4063**

Oficiul de Cadastru și Publicitate Imobiliară PRAHOVA
Biroul de Cadastru și Publicitate Imobiliară Ploiești

A. Partea I. Descrierea imobilului

TEREN Intravilan

Nr. CF vechi:38
Nr. cadastral vechi:66

Adresa: Loc. Tinosu, Jud. Prahova

Nr. Crt	Nr cadastral Nr. topografic	Suprafața* (mp)	Observații / Referințe
A1	20437	445	Sector cadastral:22 Teren imprejmuit;

Construcții

Crt	Nr cadastral Nr. topografic	Adresa	Observații / Referințe
A1.1	20437-C1	Loc. Tinosu, Jud. Prahova	Nr. niveluri:1; S. construita la sol:97 mp; ANEXĂ

B. Partea II. Proprietari și acte

Inscrieri privitoare la dreptul de proprietate și alte drepturi reale		Referințe
1922 / 18/03/2002		
Act Notarial nr. 2535, din 13/03/2002 emis de BNP.POPESCU VIORICA;		
B1	Intabulare, drept de PROPRIETATEcumparare ca bun comun, dobandit prin Construire, cota actuala 1/1 1) MARTIN CONSTANTIN-LIVIU 2) MARTIN IOANA-OANA <i>OBSERVATII: (provenita din conversia CF 38)</i>	A1
/		
Act Normativ nr. 7, din 13/03/1996 emis de PARLAMENTUL ROMÂNIEI;		
B2	Intabulare, drept de PROPRIETATE, dobandit prin Lege, cota actuala 1/1 1) MARTIN CONSTANTIN-LIVIU 2) MARTIN IOANA-OANA	A1.1

C. Partea III. SARCINI .

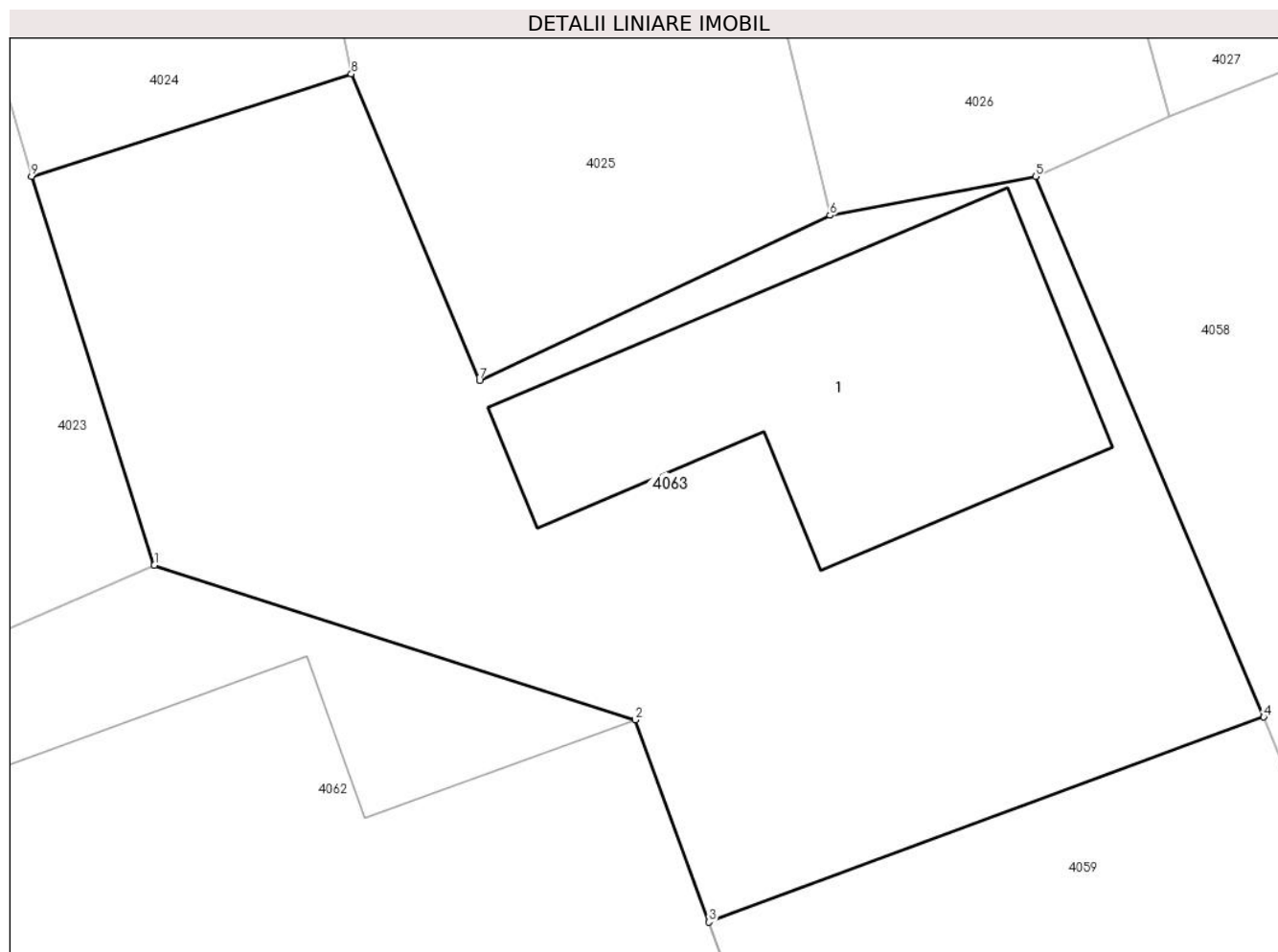
Inscrieri privind dezmembramintele dreptului de proprietate, drepturi reale de garanție și sarcini	Referințe
NU SUNT	

Anexa Nr. 1 La Partea I

Teren

Nr cadastral	Suprafața (mp)*	Observații / Referințe
20437	445	

* Suprafața este determinată în planul de proiecție Stereo 70.



Date referitoare la teren

Crt	Categorie folosință	Intra vilan	Suprafața (mp)	Tarla	Parcelă	Nr. topo	Observații / Referințe
1	curți constructii	DA	445	5	405 ,406	-	

Date referitoare la construcții

Crt	Număr	Destinație construcție	Supraf. (mp)	Situație juridică	Observații / Referințe
A1.1	20437-C1	constructii anexa	97	Cu acte	Nr. niveluri:1; S. construita la sol:97 mp; ANEXĂ

Lungime Segmente

1) Valorile lungimilor segmentelor sunt obținute din proiecție în plan.

Punct început	X / Y	Punct sfârșit	X / Y	Lungime segment (** (m)
1	580.267,144 368.913,805	2	580.280,781 368.909,425	14.323
2	580.280,781 368.909,425	3	580.282,871 368.903,699	6.096
3	580.282,871 368.903,699	4	580.298,597 368.909,504	16.763
4	580.298,597 368.909,504	5	580.292,127 368.924,819	16.626

Punct început	X / Y	Punct sfârșit	X / Y	Lungime segment (** (m)
5	580.292,127 368.924,819	6	580.286,3 368.923,72	5.93
6	580.286,3 368.923,72	7	580.276,364 368.919,035	10.985
7	580.276,364 368.919,035	8	580.272,729 368.927,723	9.418
8	580.272,729 368.927,723	9	580.263,664 368.924,822	9.517
9	580.263,664 368.924,822	1	580.267,144 368.913,805	11.554

** Lungimile segmentelor sunt determinate în planul de proiecție Stereo 70 și sunt rotunjite la 1 milimetru.

*** Distanța dintre puncte este formată din segmente cumulate ce sunt mai mici decât valoarea 1 milimetru.

**DATE DESPRE IMOBILUL NR. 4065**

Oficiul de Cadastru și Publicitate Imobiliară PRAHOVA
Biroul de Cadastru și Publicitate Imobiliară Ploiești

A. Partea I. Descrierea imobilului

TEREN Intravilan

Adresa: Loc. Tinosu, Str Gorunului, Jud. Prahova, Ds 347

Nr. Crt	Nr cadastral Nr. topografic	Suprafața* (mp)	Observații / Referințe
A1	20821	1.610	Sector cadastral:22 Teren neimprejmuit; Domeniu public

B. Partea II. Proprietari și acte

Inscrieri privitoare la dreptul de proprietate și alte drepturi reale		Referințe
113495 / 12/12/2016		
Act Normativ nr. 1359, din 27/12/2001 emis de GUVERNUL ROMANIEI (act administrativ nr 27 din 21.08.2008, emis de CONSILIUL LOCAL AL COMUNEI TINOSU;act administrativ nr 4168 din 22.11.2016, emis de PRIMARIA COMUNEI TINOSU;act administrativ nr 10 din 30.05.2000, emis de CONSILIUL LOCAL TINOSU);		
B1	Inscrierea provizorie, drept de PROPRIETATE, dobandit prin Lege, cota actuala 1/1 1) COMUNA TINOSU, CIF:2843060, (domeniu public)	A1

C. Partea III. SARCINI .

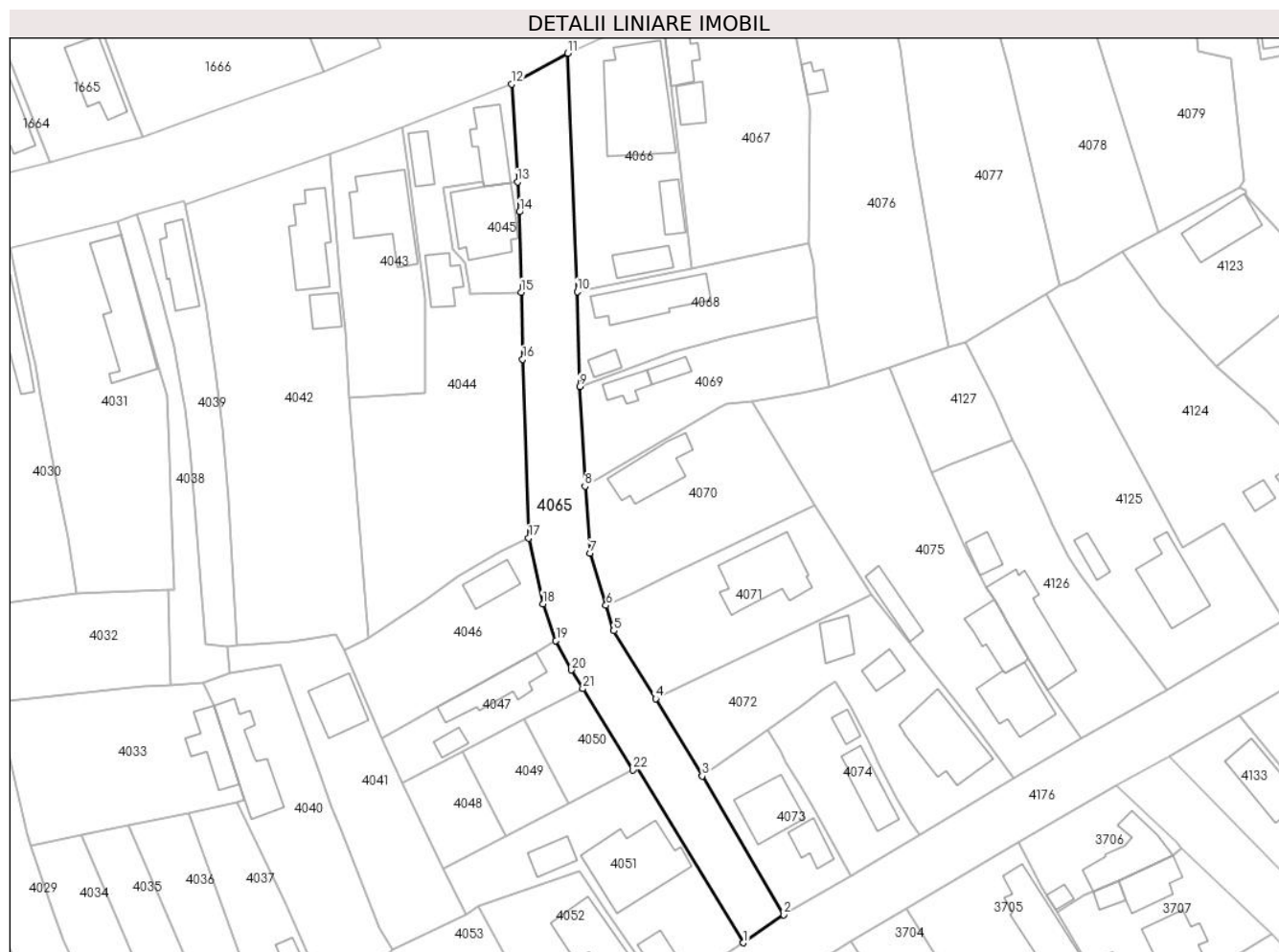
Inscrieri privind dezmembramintele dreptului de proprietate, drepturi reale de garanție și sarcini	Referințe
NU SUNT	

Anexa Nr. 1 La Partea I

Teren

Nr cadastral	Suprafața (mp)*	Observații / Referințe
20821	1.610	Domeniu public

* Suprafața este determinată în planul de proiecție Stereo 70.



Date referitoare la teren

Crt	Categorie folosință	Intravilan	Suprafața (mp)	Tarla	Parcelă	Nr. topo	Observații / Referințe
1	drum	DA	1.610	-	Ds 347	-	Terenul face parte din domeniul public al comunei Tinosu

Lungime Segmente

1) Valorile lungimilor segmentelor sunt obținute din proiecție în plan.

Punct început	X / Y	Punct sfârșit	X / Y	Lungime segment (** (m)
1	580.434,81 368.963,829	2	580.441,996 368.968,842	8.762
3	580.427,436 368.993,574	4	580.419,108 369.007,36	16.106
5	580.411,666 369.019,502	6	580.410,253 369.024,015	4.729
7	580.407,415 369.033,353	8	580.406,501 369.045,295	11.976
9	580.405,54 369.063,092	10	580.405,106 369.080,008	16.921

Punct început	X / Y	Punct sfârșit	X / Y	Lungime segment (** (m)
2	580.441,996 368.968,842	3	580.427,436 368.993,574	28.699
4	580.419,108 369.007,36	5	580.411,666 369.019,502	14.241
6	580.410,253 369.024,015	7	580.407,415 369.033,353	9.76
8	580.406,501 369.045,295	9	580.405,54 369.063,092	17.823
10	580.405,106 369.080,008	11	580.403,389 369.122,523	42.55

Punct început	X / Y	Punct sfârșit	X / Y	Lungime segment (** (m)
11	580.403,389 369.122,523	12	580.393,397 369.117,005	11.414
13	580.394,471 369.099,582	14	580.394,801 369.094,23	5.362
15	580.395,122 369.079,902	16	580.395,393 369.067,94	11.965
17	580.396,476 369.036,062	18	580.399,002 369.024,303	12.027
19	580.401,31 369.017,73	20	580.404,05 369.012,51	5.895
21	580.406,11 369.009,17	22	580.415,05 368.994,68	17.026
23	580.415,716 368.995,252	1	580.434,81 368.963,829	36.769

Punct început	X / Y	Punct sfârșit	X / Y	Lungime segment (** (m)
12	580.393,397 369.117,005	13	580.394,471 369.099,582	17.456
14	580.394,801 369.094,23	15	580.395,122 369.079,902	14.332
16	580.395,393 369.067,94	17	580.396,476 369.036,062	31.896
18	580.399,002 369.024,303	19	580.401,31 369.017,73	6.966
20	580.404,05 369.012,51	21	580.406,11 369.009,17	3.924
22	580.415,05 368.994,68	23	580.415,716 368.995,252	0.878

** Lungimile segmentelor sunt determinate în planul de proiecție Stereo 70 și sunt rotunjite la 1 milimetru.

*** Distanța dintre puncte este formată din segmente cumulate ce sunt mai mici decât valoarea 1 milimetru.

**DATE DESPRE IMOBILUL NR. 4066**

Oficiul de Cadastru și Publicitate Imobiliară PRAHOVA
Biroul de Cadastru și Publicitate Imobiliară Ploiești

A. Partea I. Descrierea imobilului

TEREN Intravilan

Adresa: Loc. Tinosu, Str Pădurii, Nr. 47, Jud. Prahova

Nr. Crt	Nr cadastral Nr. topografic	Suprafața* (mp)	Observații / Referințe
A1		850	Sector cadastral:22 Teren imprejmuit;

Construcții

Crt	Nr cadastral Nr. topografic	Adresa	Observații / Referințe
A1.1		Loc. Tinosu, Str Pădurii, Nr. 47, Jud. Prahova	Nr. niveluri:1; S. construita la sol:216 mp; Locuință
A1.2		Loc. Tinosu, Str Pădurii, Nr. 47, Jud. Prahova	Nr. niveluri:1; S. construita la sol:35 mp; ANEXĂ
A1.3		Loc. Tinosu, Str Pădurii, Nr. 47, Jud. Prahova	Nr. niveluri:1; S. construita la sol:41 mp; ANEXĂ

B. Partea II. Proprietari și acte

Inscrieri privitoare la dreptul de proprietate și alte drepturi reale		Referințe
/		
Act Administrativ nr. 64743, din 13/12/1996 emis de COMISIA JUDEȚEANĂ PRAHOVA;		
B1	Intabulare, drept de PROPRIETATE, dobandit prin Reconstituire, cota actuala 1/1 1) CRISTEA DOINA VIRGINIA 2) NEACȘU DUMITRU 3) MANEA FLORIN 4) MANEA BOGDAN	A1
Act Normativ nr. 7, din 13/03/1996 emis de PARLAMENTUL ROMÂNIEI;		
B2	Intabulare, drept de PROPRIETATE, dobandit prin Lege, cota actuala 1/1 1) CRISTEA DOINA VIRGINIA 2) NEACȘU DUMITRU 3) MANEA FLORIN 4) MANEA BOGDAN	A1.1, A1.2, A1.3

C. Partea III. SARCINI .

Inscrieri privind dezmembramintele dreptului de proprietate, drepturi reale de garanție și sarcini	Referințe
NU SUNT	

Anexa Nr. 1 La Partea I

Teren

Nr cadastral	Suprafața (mp)*	Observații / Referințe
	850	

* Suprafața este determinată în planul de proiecție Stereo 70.



Date referitoare la teren

Crt	Categorie folosință	Intra vilan	Suprafața (mp)	Tarla	Parcelă	Nr. topo	Observații / Referințe
1	curți constructii	DA	850	4	346	-	

Date referitoare la construcții

Crt	Număr	Destinație construcție	Supraf. (mp)	Situație juridică	Observații / Referințe
A1.1		construcții de locuințe	216	Cu acte	Nr. niveluri:1; S. construită la sol:216 mp; Locuință
A1.2		construcții anexa	35	Cu acte	Nr. niveluri:1; S. construită la sol:35 mp; ANEXĂ
A1.3		construcții anexa	41	Cu acte	Nr. niveluri:1; S. construită la sol:41 mp; ANEXĂ

Lungime Segmente

1) Valorile lungimilor segmentelor sunt obținute din proiecție în plan.

Punct început	X / Y	Punct sfârșit	X / Y	Lungime segment (** (m)
1	580.403,389 369.122,523	2	580.405,106 369.080,008	42.55
2	580.405,106 369.080,008	3	580.425,509 369.084,065	20.803

Punct început	X / Y	Punct sfârșit	X / Y	Lungime segment (** (m)
3	580.425,509 369.084,065	4	580.421,877 369.116,718	32.854
4	580.421,877 369.116,718	5	580.420,617 369.127,015	10.375
5	580.420,617 369.127,015	6	580.420,387 369.130,378	3.371
6	580.420,387 369.130,378	1	580.403,389 369.122,523	18.725

** Lungimile segmentelor sunt determinate în planul de proiecție Stereo 70 și sunt rotunjite la 1 milimetru.

*** Distanța dintre puncte este formată din segmente cumulate ce sunt mai mici decât valoarea 1 milimetru.

**DATE DESPRE IMOBILUL NR. 4067**

Oficiul de Cadastru și Publicitate Imobiliară PRAHOVA
Biroul de Cadastru și Publicitate Imobiliară Ploiești

A. Partea I. Descrierea imobilului

TEREN Intravilan

Adresa: Loc. Tinosu, Str Pădurii, Nr. 45, Jud. Prahova

Nr. Crt	Nr cadastral Nr. topografic	Suprafața* (mp)	Observații / Referințe
A1	4067	1.142	Sector cadastral:22 Teren imprejmuit;

Construcții

Crt	Nr cadastral Nr. topografic	Adresa	Observații / Referințe
A1.1	4067-C1	Loc. Tinosu, Str Pădurii, Nr. 45, Jud. Prahova	Nr. niveluri:1; S. construita la sol:48 mp; LOCUINȚĂ
A1.2	4067-C2	Loc. Tinosu, Str Pădurii, Nr. 45, Jud. Prahova	Nr. niveluri:1; S. construita la sol:35 mp; Anexă

B. Partea II. Proprietari și acte

Inscrieri privitoare la dreptul de proprietate și alte drepturi reale		Referințe
/		
Act Administrativ nr. 62934, din 29/10/1996 emis de COMISIA JUDEȚEANĂ PRAHOVA;		
B1	Intabulare, drept de PROPRIETATE, dobândit prin Reconstituire, cota actuala 1/1 1) POPA DUMITRA 2) DUMITRU IOANA 3) GUȘĂ ANDREICA	A1
Act Normativ nr. 7, din 13/03/1996 emis de PARLAMENTUL ROMÂNIEI;		
B2	Intabulare, drept de PROPRIETATE, dobândit prin Lege, cota actuala 1/1 1) POPA DUMITRA 2) DUMITRU IOANA 3) GUȘĂ ANDREICA	A1.1, A1.2

C. Partea III. SARCINI .

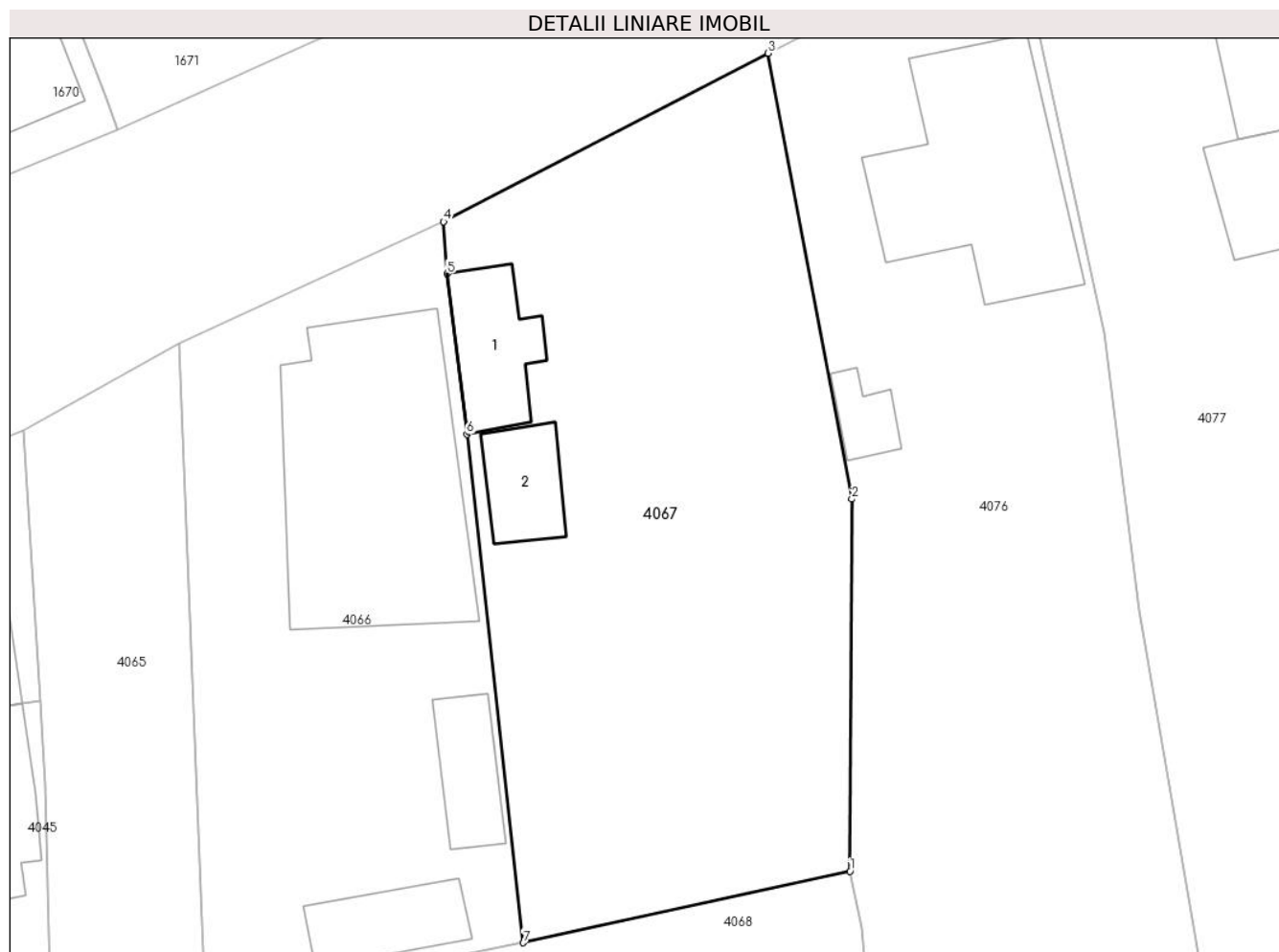
Inscrieri privind dezmembramintele dreptului de proprietate, drepturi reale de garanție și sarcini	Referințe
NU SUNT	

Anexa Nr. 1 La Partea I

Teren

Nr cadastral	Suprafața (mp)*	Observații / Referințe
4067	1.142	

* Suprafața este determinată în planul de proiecție Stereo 70.



Date referitoare la teren

Crt	Categorie folosință	Intra vilan	Suprafața (mp)	Tarla	Parcelă	Nr. topo	Observații / Referințe
1	curți constructii	DA	250	4	343	-	
2	arabil	DA	892	4	343	-	

Date referitoare la construcții

Crt	Număr	Destinație construcție	Supraf. (mp)	Situație juridică	Observații / Referințe
A1.1	4067-C1	construcții de locuințe	48	Cu acte	Nr. niveluri:1; S. construita la sol:48 mp; LOCUINȚĂ
A1.2	4067-C2	construcții anexa	35	Cu acte	Nr. niveluri:1; S. construita la sol:35 mp; Anexă

Lungime Segmente

1) Valorile lungimilor segmentelor sunt obținute din proiecție în plan.

Punct început	X / Y	Punct sfârșit	X / Y	Lungime segment (** (m))
1	580.446,502 369.088,65	2	580.446,618 369.112,56	23.91
2	580.446,618 369.112,56	3	580.441,25 369.141,191	29.13

Punct început	X / Y	Punct sfârșit	X / Y	Lungime segment (** (m)
3	580.441,25 369.141,191	4	580.420,387 369.130,378	23.499
4	580.420,387 369.130,378	5	580.420,617 369.127,015	3.371
5	580.420,617 369.127,015	6	580.421,877 369.116,718	10.375
6	580.421,877 369.116,718	7	580.425,509 369.084,065	32.854
7	580.425,509 369.084,065	1	580.446,502 369.088,65	21.488

** Lungimile segmentelor sunt determinate în planul de proiecție Stereo 70 și sunt rotunjite la 1 milimetru.

*** Distanța dintre puncte este formată din segmente cumulate ce sunt mai mici decât valoarea 1 milimetru.

**DATE DESPRE IMOBILUL NR. 4068**

Oficiul de Cadastru și Publicitate Imobiliară PRAHOVA
Biroul de Cadastru și Publicitate Imobiliară Ploiești

A. Partea I. Descrierea imobilului

TEREN Intravilan

Adresa: Loc. Tinosu, Str Gorunului, Nr. 1, Jud. Prahova

Nr. Crt	Nr cadastral Nr. topografic	Suprafața* (mp)	Observații / Referințe
A1		608	Sector cadastral:22 Teren imprejmuit;

Construcții

Crt	Nr cadastral Nr. topografic	Adresa	Observații / Referințe
A1.1		Loc. Tinosu, Str Gorunului, Nr. 1, Jud. Prahova	Nr. niveluri:1; S. construita la sol:107 mp; Locuință
A1.2		Loc. Tinosu, Str Gorunului, Nr. 1, Jud. Prahova	Nr. niveluri:1; S. construita la sol:18 mp; Anexă

B. Partea II. Proprietari și acte

Inscrieri privitoare la dreptul de proprietate și alte drepturi reale		Referințe
/		
Act Notarial nr. 405, din 24/10/2017 emis de NP DINU VLAD ALEXANDRU;		
B1	Intabulare, drept de PROPRIETATEpartaj voluntar, dobandit prin lesire Din Indiviziune, cota actuala 1/1 1) ANTON ION , DECEDAT DEFUNCT:Da	A1
Act Normativ nr. 7, din 13/03/1996 emis de PARLAMENTUL ROMÂNIEI;		
B2	Intabulare, drept de PROPRIETATE, dobandit prin Lege, cota actuala 1/1 1) ANTON ION , DECEDAT DEFUNCT:Da	A1.1, A1.2

C. Partea III. SARCINI .

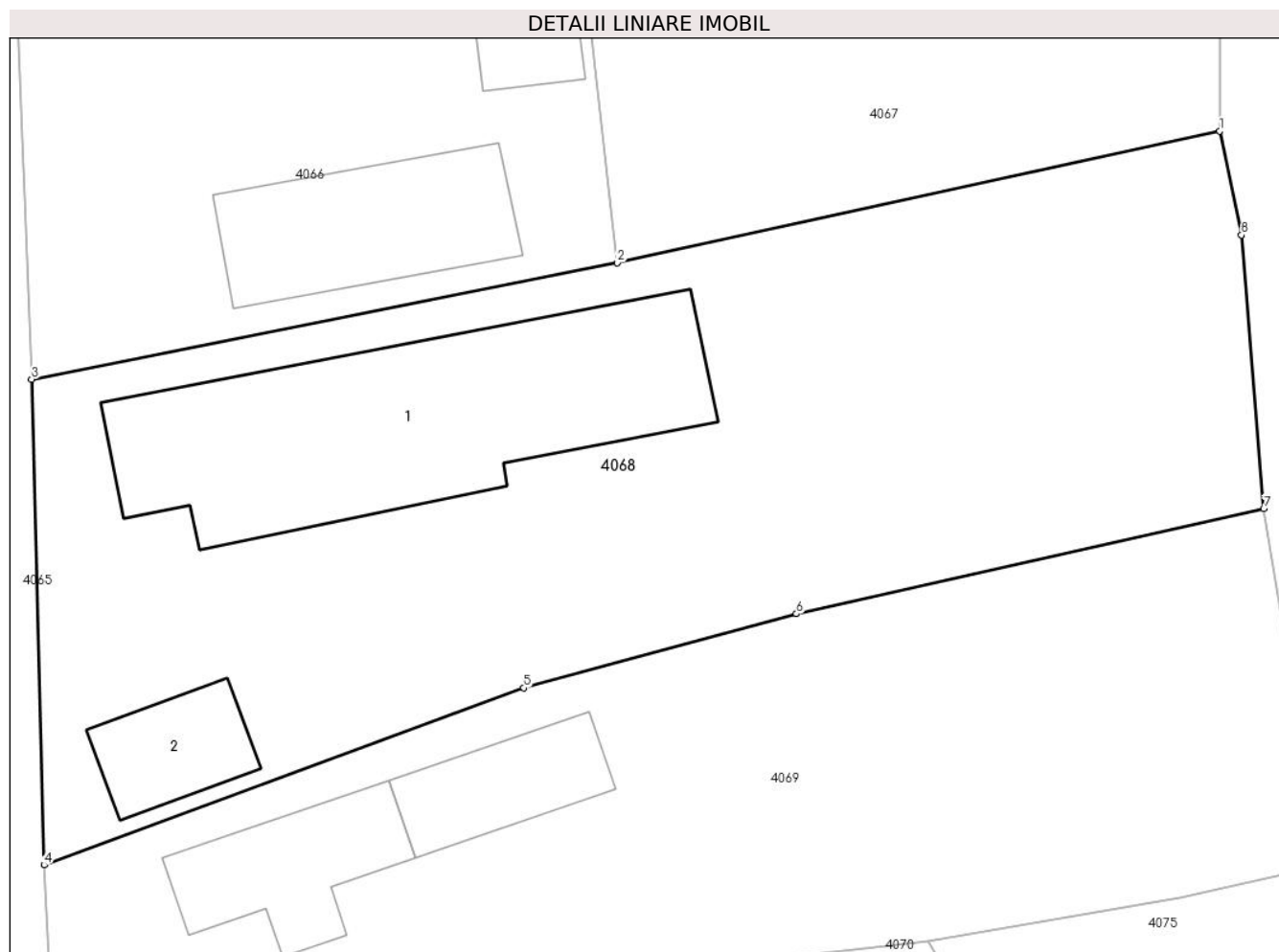
Inscrieri privind dezmembramintele dreptului de proprietate, drepturi reale de garanție și sarcini	Referințe
NU SUNT	

Anexa Nr. 1 La Partea I

Teren

Nr cadastral	Suprafața (mp)*	Observații / Referințe
	608	

* Suprafața este determinată în planul de proiecție Stereo 70.



Date referitoare la teren

Crt	Categorie folosință	Intra vilan	Suprafața (mp)	Tarla	Parcelă	Nr. topo	Observații / Referințe
1	curti constructii	DA	608	4	341	-	

Date referitoare la construcții

Crt	Număr	Destinație construcție	Supraf. (mp)	Situație juridică	Observații / Referințe
A1.1		construcții de locuințe	107	Cu acte	Nr. niveluri:1; S. construita la sol:107 mp; Locuință
A1.2		construcții anexa	18	Cu acte	Nr. niveluri:1; S. construita la sol:18 mp; Anexă

Lungime Segmente

1) Valorile lungimilor segmentelor sunt obținute din proiecție în plan.

Punct început	X / Y	Punct sfârșit	X / Y	Lungime segment (** (m)
1	580.446,502 369.088,65	2	580.425,509 369.084,065	21.488
2	580.425,509 369.084,065	3	580.405,106 369.080,008	20.803
3	580.405,106 369.080,008	4	580.405,54 369.063,092	16.921

Punct început	X / Y	Punct sfârșit	X / Y	Lungime segment (** (m)
4	580.405,54 369.063,092	5	580.422,253 369.069,257	17.814
5	580.422,253 369.069,257	6	580.431,752 369.071,839	9.843
6	580.431,752 369.071,839	7	580.448,035 369.075,497	16.689
7	580.448,035 369.075,497	8	580.447,259 369.085,029	9.563
8	580.447,259 369.085,029	1	580.446,502 369.088,65	3.699

** Lungimile segmentelor sunt determinate în planul de proiecție Stereo 70 și sunt rotunjite la 1 milimetru.

*** Distanța dintre puncte este formată din segmente cumulate ce sunt mai mici decât valoarea 1 milimetru.

**DATE DESPRE IMOBILUL NR. 4069**

Oficiul de Cadastru și Publicitate Imobiliară PRAHOVA
Biroul de Cadastru și Publicitate Imobiliară Ploiești

A. Partea I. Descrierea imobilului

TEREN Intravilan

Adresa: Loc. Tinosu, Str Gorunului , Nr. 3, Jud. Prahova

Nr. Crt	Nr cadastral Nr. topografic	Suprafața* (mp)	Observații / Referințe
A1	21980	Din acte: 649 Masurata: 613	Sector cadastral:22 Teren imprejmuit;

Construcții

Crt	Nr cadastral Nr. topografic	Adresa	Observații / Referințe
A1.1	21980-C1	Loc. Tinosu, Str Gorunului, Nr. 3, Jud. Prahova	Nr. niveluri:1; S. construita la sol:28 mp; C1 - Locuinta P cu Sc. desf. = 28mp. An constructie 1945
A1.2	21980-C2	Loc. Tinosu, Str Gorunului , Nr. 3, Jud. Prahova	Nr. niveluri:1; S. construita la sol:21 mp; Locuinta P cu Sc. desf. = 21mp. An constructie 1990

B. Partea II. Proprietari și acte

Inscrieri privitoare la dreptul de proprietate și alte drepturi reale		Referințe
83773 / 26/08/2020		
Act Notarial nr. 3431, din 26/08/2020 emis de NP Ivan Constantin;		
B5	Intabulare, drept de PROPRIETATEcumparare ca bun propriu, dobandit prin Conventie, cota actuala 1/1 1) CONSTANTIN IOANA	A1
B6	Intabulare, drept de PROPRIETATEcumparare ca bun propriu, dobandit prin Conventie, cota actuala 1/1 1) CONSTANTIN IOANA	A1.1, A1.2

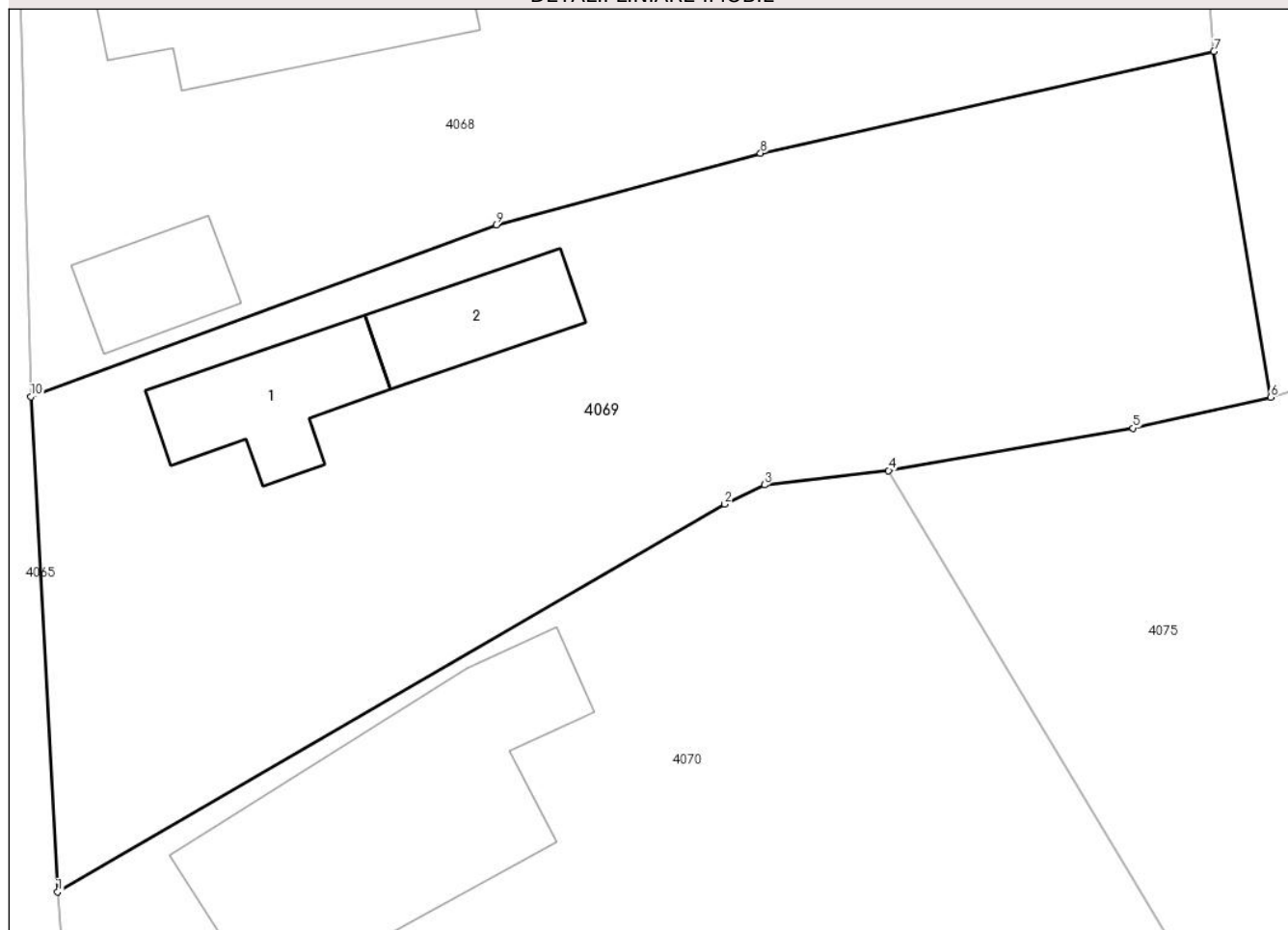
C. Partea III. SARCINI .

Inscrieri privind dezmembramintele dreptului de proprietate, drepturi reale de garanție și sarcini	Referințe
NU SUNT	

Anexa Nr. 1 La Partea I**Teren**

Nr cadastral	Suprafața (mp)*	Observații / Referințe
21980	Din acte: 649 Masurata: 613	

* Suprafața este determinată în planul de proiecție Stereo 70.

DETALII LINIARE IMOBIL**Date referitoare la teren**

Crt	Categorie folosință	Intra vilan	Suprafața (mp)	Tarla	Parcelă	Nr. topo	Observații / Referințe
1	curți constructii	DA	613	4	337	-	

Date referitoare la construcții

Crt	Număr	Destinație construcție	Supraf. (mp)	Situație juridică	Observații / Referințe
A1.1	21980-C1	construcții de locuințe	28	Cu acte	Nr. niveluri:1; S. construita la sol:28 mp; C1 - Locuinta P cu Sc. desf. = 28mp. An construcție 1945
A1.2	21980-C2	construcții de locuințe	21	Cu acte	Nr. niveluri:1; S. construita la sol:21 mp; Locuinta P cu Sc. desf. = 21mp. An construcție 1990

Lungime Segmente

1) Valorile lungimilor segmentelor sunt obținute din proiecție în plan.

Punct început	X / Y	Punct sfârșit	X / Y	Lungime segment (** (m)
1	580.406,501 369.045,295	2	580.430,46 369.059,234	27.719
2	580.430,46 369.059,234	3	580.431,89 369.059,922	1.586

Punct început	X / Y	Punct sfârşit	X / Y	Lungime segment (** (m)
3	580.431,89 369.059,922	4	580.436,351 369.060,437	4.491
4	580.436,351 369.060,437	5	580.445,124 369.061,959	8.904
5	580.445,124 369.061,959	6	580.450,077 369.063,074	5.077
6	580.450,077 369.063,074	7	580.448,035 369.075,497	12.59
7	580.448,035 369.075,497	8	580.431,752 369.071,839	16.689
8	580.431,752 369.071,839	9	580.422,253 369.069,257	9.843
9	580.422,253 369.069,257	10	580.405,54 369.063,092	17.814
10	580.405,54 369.063,092	1	580.406,501 369.045,295	17.823

** Lungimile segmentelor sunt determinate în planul de proiecție Stereo 70 și sunt rotunjite la 1 milimetru.

*** Distanța dintre puncte este formată din segmente cumulate ce sunt mai mici decât valoarea 1 milimetru.

**DATE DESPRE IMOBILUL NR. 4070**

Oficiul de Cadastru și Publicitate Imobiliară PRAHOVA
Biroul de Cadastru și Publicitate Imobiliară Ploiești

A. Partea I. Descrierea imobilului

TEREN Intravilan

Adresa: Loc. Tinosu, Str Gorunului, Nr. 5, Jud. Prahova

Nr. Crt	Nr cadastral Nr. topografic	Suprafața* (mp)	Observații / Referințe
A1		833	Sector cadastral:22 Teren imprejmuit;

Construcții

Crt	Nr cadastral Nr. topografic	Adresa	Observații / Referințe
A1.1		Loc. Tinosu, Str Gorunului, Nr. 5, Jud. Prahova	Nr. niveluri:1; S. construita la sol:90 mp; Locuință

B. Partea II. Proprietari și acte

Inscrieri privitoare la dreptul de proprietate și alte drepturi reale		Referințe
/		
Act Administrativ nr. 59432, din 09/09/1996 emis de COMISIA JUDEȚEANĂ PRAHOVA;		
B1	Intabulare, drept de PROPRIETATE, dobandit prin Reconstituire, cota actuala 1/1 1) DUMITRU VOICU, DECEDAT DEFUNCT:Da	A1
Act Normativ nr. 7, din 13/03/1996 emis de PARLAMENTUL ROMÂNIEI;		
B2	Intabulare, drept de PROPRIETATE, dobandit prin Lege, cota actuala 1/1 1) DUMITRU VOICU, DECEDAT DEFUNCT:Da	A1.1

C. Partea III. SARCINI .

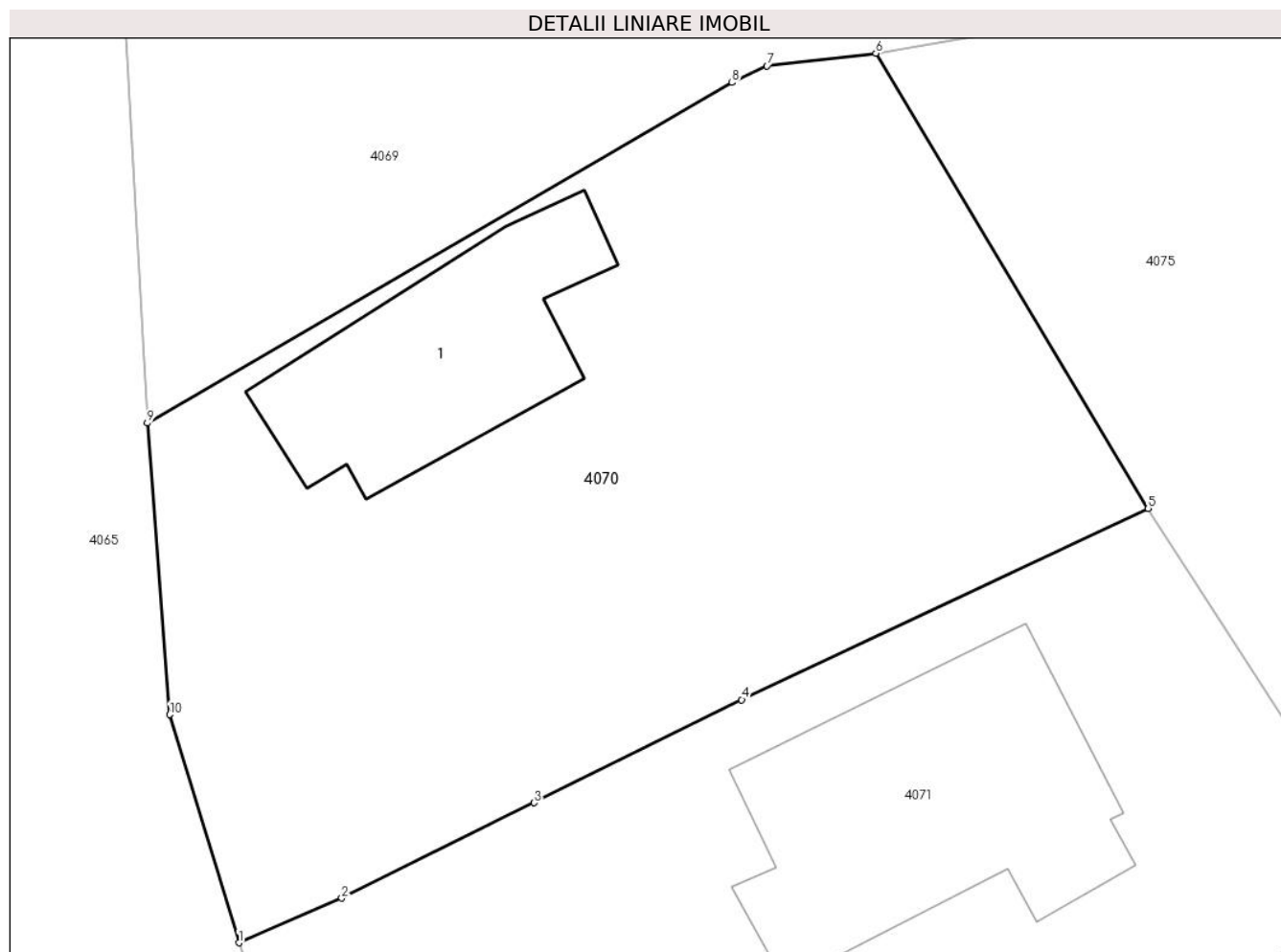
Inscrieri privind dezmembramintele dreptului de proprietate, drepturi reale de garanție și sarcini	Referințe
NU SUNT	

Anexa Nr. 1 La Partea I

Teren

Nr cadastral	Suprafața (mp)*	Observații / Referințe
	833	

* Suprafața este determinată în planul de proiecție Stereo 70.



Date referitoare la teren

Crt	Categorie folosință	Intravilan	Suprafața (mp)	Tarla	Parcelă	Nr. topo	Observații / Referințe
1	curți constructii	DA	350	4	335	-	
2	arabil	DA	483	4	335	-	

Date referitoare la construcții

Crt	Număr	Destinație construcție	Supraf. (mp)	Situație juridică	Observații / Referințe
A1.1		construcții de locuințe	90	Cu acte	Nr. niveluri:1; S. construita la sol:90 mp; Locuință

Lungime Segmente

1) Valorile lungimilor segmentelor sunt obținute din proiecție în plan.

Punct început	X / Y	Punct sfârșit	X / Y	Lungime segment (** (m)
1	580.410,253 369.024,015	2	580.414,468 369.025,837	4.591
2	580.414,468 369.025,837	3	580.422,354 369.029,749	8.804
3	580.422,354 369.029,749	4	580.430,853 369.033,97	9.489

Punct început	X / Y	Punct sfârșit	X / Y	Lungime segment (** (m)
4	580.430,853 369.033,97	5	580.447,504 369.041,794	18.397
5	580.447,504 369.041,794	6	580.436,351 369.060,437	21.725
6	580.436,351 369.060,437	7	580.431,89 369.059,922	4.491
7	580.431,89 369.059,922	8	580.430,46 369.059,234	1.586
8	580.430,46 369.059,234	9	580.406,501 369.045,295	27.719
9	580.406,501 369.045,295	10	580.407,415 369.033,353	11.976
10	580.407,415 369.033,353	1	580.410,253 369.024,015	9.76

** Lungimile segmentelor sunt determinate în planul de proiecție Stereo 70 și sunt rotunjite la 1 milimetru.

*** Distanța dintre puncte este formată din segmente cumulate ce sunt mai mici decât valoarea 1 milimetru.

**DATE DESPRE IMOBILUL NR. 4071**

Oficiul de Cadastru și Publicitate Imobiliară PRAHOVA
Biroul de Cadastru și Publicitate Imobiliară Ploiești

A. Partea I. Descrierea imobilului

TEREN Intravilan

Nr. CF vechi:543

Nr. cadastral vechi:10079

Adresa: Loc. Tinosu, Str Gorunului, Nr. 7, Jud. Prahova

Nr. Crt	Nr cadastral Nr. topografic	Suprafața* (mp)	Observații / Referințe
A1	20105	Din acte: 824 Masurata: 798	Sector cadastral:22 Teren imprejmuit;

Construcții

Crt	Nr cadastral Nr. topografic	Adresa	Observații / Referințe
A1.1	20105-C1	Loc. Tinosu, Str Gorunului, Nr. 7, Jud. Prahova	Nr. niveluri:1; S. construita la sol:138 mp; S. construita desfasurata:235 mp; LOCUINȚĂ P+M

B. Partea II. Proprietari și acte

Inscrieri privitoare la dreptul de proprietate și alte drepturi reale		Referințe
17391 / 14/03/2008		
Act Notarial nr. 1050, din 13/03/2008 emis de NP DAVID CRISTIAN EMANUEL;		
B6	Intabulare, drept de PROPRIETATE, dobandit prin Conventie, cota actuala 1/1 1) FURNEA OTNIEL - TEOFIL 2) FURNEA MARIA - ROXANA	A1
113556 / 12/12/2016		
Act Administrativ nr. Anexa nr. 1.32, din 09/12/2016 emis de ANCP;		
B7	se noteaza repositionarea imobilului conform documentatiei tehnice avizate	A1, A1.1
/		
Act Administrativ nr. 2, din 18/04/2011 emis de PRIMĂRIA COMUNEI TINOSU;		
B9	Intabulare, drept de PROPRIETATE, dobandit prin Construire, cota actuala 1/1 1) FURNEA OTNIEL - TEOFIL 2) FURNEA MARIA - ROXANA	A1.1

C. Partea III. SARCINI .

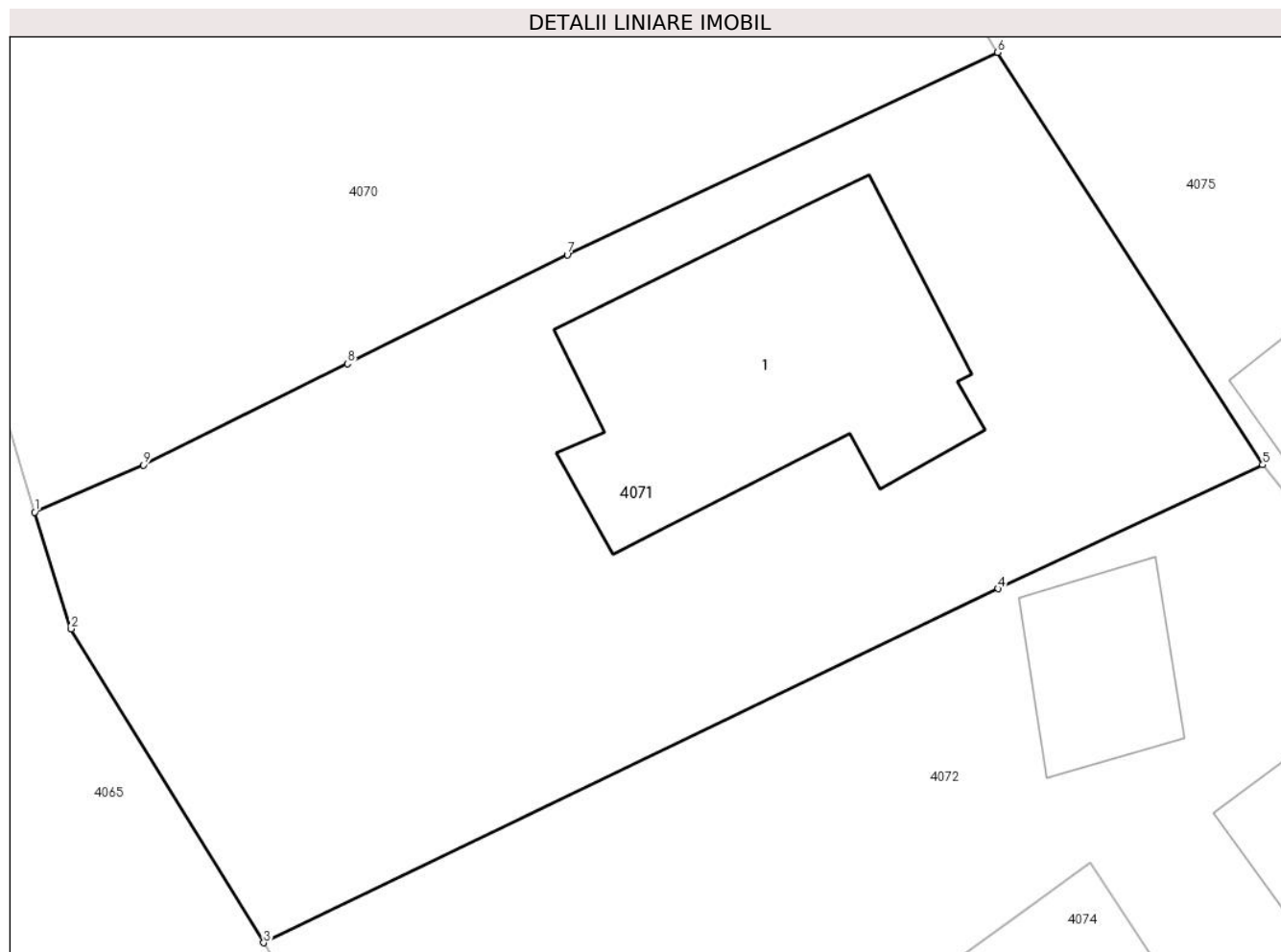
Inscrieri privind dezmembramintele dreptului de proprietate, drepturi reale de garanție și sarcini	Referințe
NU SUNT	

Anexa Nr. 1 La Partea I

Teren

Nr cadastral	Suprafața (mp)*	Observații / Referințe
20105	Din acte: 824 Masurata: 798	

* Suprafața este determinată în planul de proiecție Stereo 70.



Date referitoare la teren

Crt	Categorie folosință	Intra vilan	Suprafața (mp)	Tarla	Parcelă	Nr. topo	Observații / Referințe
1	curți constructii	DA	798	4	333	-	

Date referitoare la construcții

Crt	Număr	Destinație construcție	Supraf. (mp)	Situație juridică	Observații / Referințe
A1.1	20105-C1	construcții de locuințe	138	Cu acte	Nr. niveluri:1; S. construita la sol:138 mp; S. construita desfasurata:235 mp; LOCUINȚĂ P+M

Lungime Segmente

1) Valorile lungimilor segmentelor sunt obținute din proiecție în plan.

Punct început	X / Y	Punct sfârșit	X / Y	Lungime segment (** (m)
1	580.410,253 369.024,015	2	580.411,666 369.019,502	4.729
2	580.411,666 369.019,502	3	580.419,108 369.007,36	14.241
3	580.419,108 369.007,36	4	580.447,519 369.021,054	31.539

Punct început	X / Y	Punct sfârșit	X / Y	Lungime segment (** (m)
4	580.447,519 369.021,054	5	580.457,748 369.025,844	11.295
5	580.457,748 369.025,844	6	580.447,504 369.041,794	18.956
6	580.447,504 369.041,794	7	580.430,853 369.033,97	18.397
7	580.430,853 369.033,97	8	580.422,354 369.029,749	9.489
8	580.422,354 369.029,749	9	580.414,468 369.025,837	8.804
9	580.414,468 369.025,837	1	580.410,253 369.024,015	4.591

** Lungimile segmentelor sunt determinate în planul de proiecție Stereo 70 și sunt rotunjite la 1 milimetru.

*** Distanța dintre puncte este formată din segmente cumulate ce sunt mai mici decât valoarea 1 milimetru.

**DATE DESPRE IMOBILUL NR. 4072**

Oficiul de Cadastru și Publicitate Imobiliară PRAHOVA
Biroul de Cadastru și Publicitate Imobiliară Ploiești

A. Partea I. Descrierea imobilului

TEREN Intravilan

Adresa: Loc. Tinosu, Str Rozelor, Nr. 44, Jud. Prahova

Nr. Crt	Nr cadastral Nr. topografic	Suprafața* (mp)	Observații / Referințe
A1		1.089	Sector cadastral:22 Teren imprejmuit;

Construcții

Crt	Nr cadastral Nr. topografic	Adresa	Observații / Referințe
A1.1		Loc. Tinosu, Str Rozelor, Nr. 44, Jud. Prahova	Nr. niveluri:1; S. construita la sol:145 mp; Locuință
A1.2		Loc. Tinosu, Str Rozelor, Nr. 44, Jud. Prahova	Nr. niveluri:1; S. construita la sol:30 mp; Anexă
A1.3		Loc. Tinosu, Str Rozelor, Nr. 44, Jud. Prahova	Nr. niveluri:1; S. construita la sol:39 mp; Anexă

B. Partea II. Proprietari și acte

Inscrieri privitoare la dreptul de proprietate și alte drepturi reale		Referințe
/		
Act Notarial nr. 590, din 14/11/1997 emis de NP BOTEZATU ION (act notarial nr. 1549/25,11,1977 emis de NOTARIATUL DE STAT JUDEȚEAN PRAHOVA , act administrativ nr.62927/29,10,1996 emis de COMISIA JUDEȚEANĂ PRAHOVA);		
B1	Intabulare, drept de PROPRIETATE, dobandit prin Succesiune, cota actuala 1/1 1) LUPU MARIN	A1, A1.1
Act Normativ nr. 7, din 13/03/1996 emis de PARLAMENTUL ROMÂNIEI;		
B2	Intabulare, drept de PROPRIETATE, dobandit prin Lege, cota actuala 1/1 1) LUPU MARIN	A1.2, A1.3

C. Partea III. SARCINI .

Inscrieri privind dezmembramintele dreptului de proprietate, drepturi reale de garanție și sarcini	Referințe
NU SUNT	

Anexa Nr. 1 La Partea I**Teren**

Nr cadastral	Suprafața (mp)*	Observații / Referințe
	1.089	

* Suprafața este determinată în planul de proiecție Stereo 70.

**Date referitoare la teren**

Crt	Categorie folosință	Intravilan	Suprafața (mp)	Tarla	Parcelă	Nr. topo	Observații / Referințe
1	curți constructii	DA	740	4	324,330	-	
2	arabil	DA	349	4	330	-	

Date referitoare la construcții

Crt	Număr	Destinație construcție	Supraf. (mp)	Situație juridică	Observații / Referințe
A1.1		construcții de locuințe	145	Cu acte	Nr. niveluri:1; S. construita la sol:145 mp; Locuință
A1.2		construcții anexa	30	Cu acte	Nr. niveluri:1; S. construita la sol:30 mp; Anexă
A1.3		construcții anexa	39	Cu acte	Nr. niveluri:1; S. construita la sol:39 mp; Anexă

Lungime Segmente

1) Valorile lungimilor segmentelor sunt obținute din proiecție în plan.

Punct început	X / Y	Punct sfârșit	X / Y	Lungime segment (** (m)
1	580.464,322 369.017,476	2	580.457,748 369.025,844	10.641

Punct început	X / Y	Punct sfârșit	X / Y	Lungime segment (** (m)
2	580.457,748 369.025,844	3	580.447,519 369.021,054	11.295
3	580.447,519 369.021,054	4	580.419,108 369.007,36	31.539
4	580.419,108 369.007,36	5	580.427,436 368.993,574	16.106
5	580.427,436 368.993,574	6	580.439,171 369.001,854	14.362
6	580.439,171 369.001,854	7	580.444,974 369.006,009	7.137
7	580.444,974 369.006,009	8	580.448,859 369.008,845	4.81
8	580.448,859 369.008,845	9	580.451,079 369.010,438	2.732
9	580.451,079 369.010,438	10	580.454,044 369.005,963	5.368
10	580.454,044 369.005,963	11	580.454,721 369.004,658	1.47
11	580.454,721 369.004,658	12	580.457,095 369.000,111	5.129
12	580.457,095 369.000,111	13	580.458,96 368.995,849	4.652
13	580.458,96 368.995,849	14	580.462,227 368.989,489	7.15
14	580.462,227 368.989,489	15	580.464,707 368.985,246	4.915
15	580.464,707 368.985,246	16	580.466,325 368.983,015	2.756
16	580.466,325 368.983,015	17	580.483,103 368.993,288	19.673
17	580.483,103 368.993,288	18	580.475,718 369.003,024	12.22
18	580.475,718 369.003,024	1	580.464,322 369.017,476	18.405

** Lungimile segmentelor sunt determinate în planul de proiecție Stereo 70 și sunt rotunjite la 1 milimetru.

*** Distanța dintre puncte este formată din segmente cumulate ce sunt mai mici decât valoarea 1 milimetru.

**DATE DESPRE IMOBILUL NR. 4073**

Oficiul de Cadastru și Publicitate Imobiliară PRAHOVA
Biroul de Cadastru și Publicitate Imobiliară Ploiești

A. Partea I. Descrierea imobilului

TEREN Intravilan

Adresa: Loc. Tinosu, Str Rozelor, Nr. 48, Jud. Prahova

Nr. Crt	Nr cadastral Nr. topografic	Suprafața* (mp)	Observații / Referințe
A1		415	Sector cadastral:22 Teren imprejmuit;

Construcții

Crt	Nr cadastral Nr. topografic	Adresa	Observații / Referințe
A1.1		Loc. Tinosu, Str Rozelor, Nr. 48, Jud. Prahova	Nr. niveluri:1; S. construita la sol:37 mp; LOCUINȚĂ
A1.2		Loc. Tinosu, Str Rozelor, Nr. 48, Jud. Prahova	Nr. niveluri:2; S. construita la sol:87 mp; S. construita desfasurata:174 mp; LOCUINȚĂ P+1

B. Partea II. Proprietari și acte

Inscrieri privitoare la dreptul de proprietate și alte drepturi reale		Referințe
/		
Act Notarial nr. 71, din 16/09/2013 emis de NP DINU VLAD ALEXANDRU (act administrativ nr.75750/24, 07,2002 emis de COMISIA JDEȚEANĂ PRAHOVA);		
B1	Intabulare, drept de PROPRIETATE, dobandit prin Succesiune, cota actuala 1/1 1) LUPU STELIAN 2) LUPU ION 3) LUPU CORNELIU	A1
Act Notarial nr. 71, din 16/09/2013 emis de NP DINU VLAD ALEXANDRU (act administrativ nr.1/01,02,1995 emis de CONSILIUL LOCAL AL COMUNEI TINOSU);		
B2	Intabulare, drept de PROPRIETATE, dobandit prin Succesiune, cota actuala 1/1 1) LUPU STELIAN 2) LUPU ION 3) LUPU CORNELIU	A1.1, A1.2

C. Partea III. SARCINI .

Inscrieri privind dezmembramintele dreptului de proprietate, drepturi reale de garanție și sarcini	Referințe
NU SUNT	

Anexa Nr. 1 La Partea I

Teren

Nr cadastral	Suprafața (mp)*	Observații / Referințe
	415	

* Suprafața este determinată în planul de proiecție Stereo 70.



Date referitoare la teren

Crt	Categorie folosință	Intra vilan	Suprafața (mp)	Tarla	Parcelă	Nr. topo	Observații / Referințe
1	curți constructii	DA	415	4	327	-	

Date referitoare la construcții

Crt	Număr	Destinație construcție	Supraf. (mp)	Situație juridică	Observații / Referințe
A1.1		construcții de locuințe	37	Cu acte	Nr. niveluri:1; S. construita la sol:37 mp; LOCUINȚĂ
A1.2		construcții de locuințe	87	Cu acte	Nr. niveluri:2; S. construita la sol:87 mp; S. construita desfasurata:174 mp; LOCUINȚĂ P+1

Lungime Segmente

1) Valorile lungimilor segmentelor sunt obținute din proiecție în plan.

Punct început	X / Y	Punct sfârșit	X / Y	Lungime segment (** (m)
1	580.454,07 368.975,836	2	580.447,109 368.988,153	14.148
2	580.447,109 368.988,153	3	580.444,869 368.991,925	4.387
3	580.444,869 368.991,925	4	580.442,453 368.995,904	4.655

Punct început	X / Y	Punct sfârșit	X / Y	Lungime segment (** (m)
4	580.442,453 368.995,904	5	580.441,438 368.997,867	2.21
5	580.441,438 368.997,867	6	580.439,171 369.001,854	4.586
6	580.439,171 369.001,854	7	580.427,436 368.993,574	14.362
7	580.427,436 368.993,574	8	580.441,996 368.968,842	28.699
8	580.441,996 368.968,842	1	580.454,07 368.975,836	13.953

** Lungimile segmentelor sunt determinate în planul de proiecție Stereo 70 și sunt rotunjite la 1 milimetru.

*** Distanța dintre puncte este formată din segmente cumulate ce sunt mai mici decât valoarea 1 milimetru.

**DATE DESPRE IMOBILUL NR. 4074**

Oficiul de Cadastru și Publicitate Imobiliară PRAHOVA
Biroul de Cadastru și Publicitate Imobiliară Ploiești

A. Partea I. Descrierea imobilului

TEREN Intravilan

Nr. CF vechi:20667

Adresa: Loc. Tinosu, Str Rozelor, Nr. 46, Jud. Prahova

Nr. Crt	Nr cadastral Nr. topografic	Suprafața* (mp)	Observații / Referințe
A1	20667	Din acte: 459 Masurata: 440	Sector cadastral:22 Teren imprejmuit;

Construcții

Crt	Nr cadastral Nr. topografic	Adresa	Observații / Referințe
A1.1	20667-C1	Loc. Tinosu, Str Rozelor, Nr. 46, Jud. Prahova	Nr. niveluri:1; S. construita la sol:65 mp; LOCUINTA DIN PAIANTA, INVELITOARE TABLA, AN CONSTRUIRE 1948
A1.2	20667-C2	Loc. Tinosu, Str Rozelor, Nr. 46, Jud. Prahova	Nr. niveluri:1; S. construita la sol:16 mp; ANEXA DIN PAIANTA, INVELITOARE CARTON, AN CONSTRUIRE 1948

B. Partea II. Proprietari și acte

Inscrieri privitoare la dreptul de proprietate și alte drepturi reale		Referințe
92868 / 10/09/2015		
Act Notarial nr. 2259, din 09/09/2015 emis de NP MINEA OCTAVIAN;		
B3	Intabulare, drept de PROPRIETATEcumparare ca bun comun, dobandit prin Conventie, cota actuala 1/1 1) BOLOGAN IOAN 2) BOLOGAN MARGA	A1, A1.1, A1.2

C. Partea III. SARCINI .

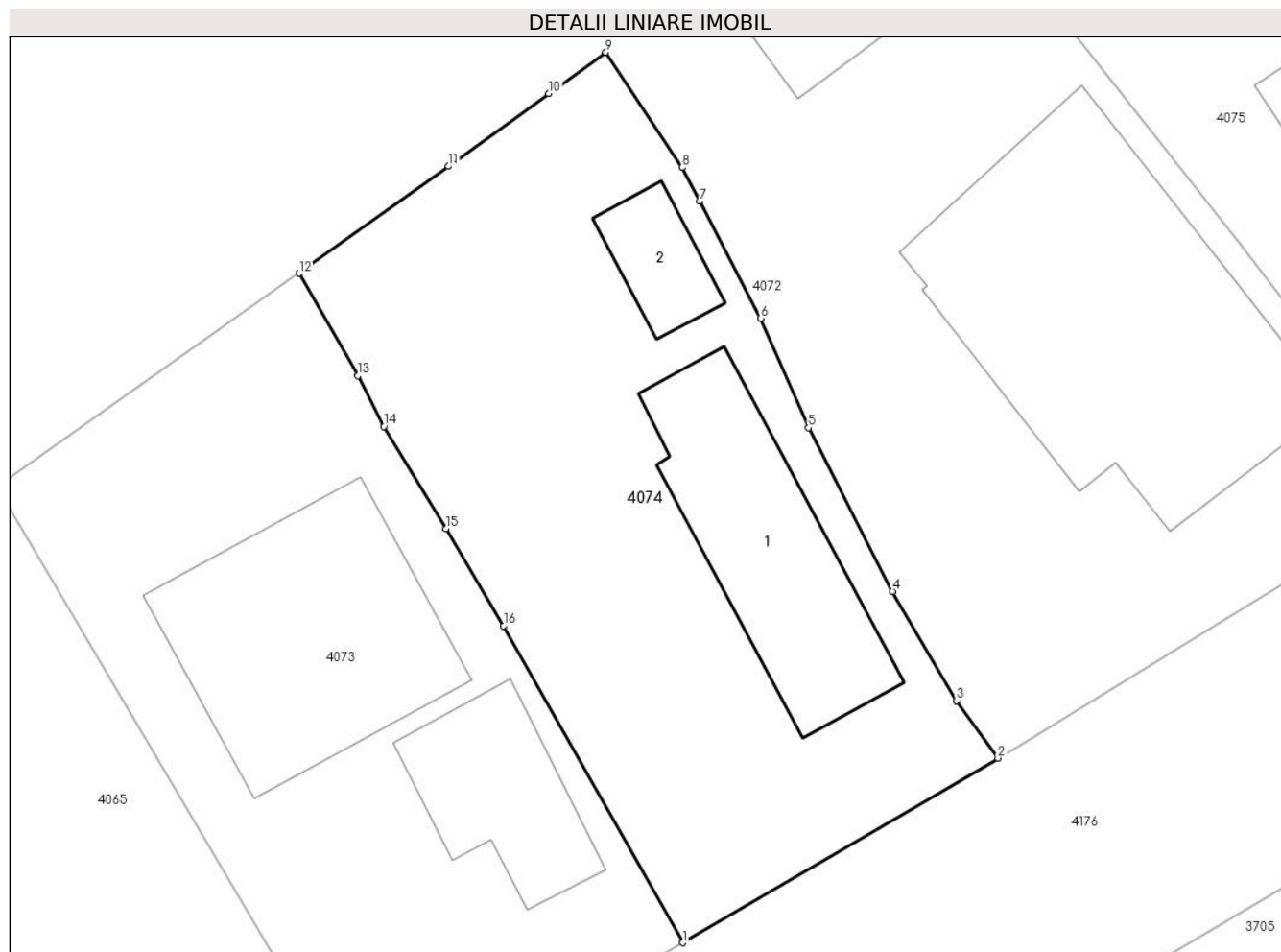
Inscrieri privind dezmembramintele dreptului de proprietate, drepturi reale de garanție și sarcini	Referințe
NU SUNT	

Anexa Nr. 1 La Partea I

Teren

Nr cadastral	Suprafața (mp)*	Observații / Referințe
20667	Din acte: 459 Masurata: 440	

* Suprafața este determinată în planul de proiecție Stereo 70.



Date referitoare la teren

Crt	Categorie folosință	Intra vilan	Suprafața (mp)	Tarla	Parcelă	Nr. topo	Observații / Referințe
1	curți constructii	DA	440	4	325	-	

Date referitoare la construcții

Crt	Număr	Destinație construcție	Supraf. (mp)	Situație juridică	Observații / Referințe
A1.1	20667-C1	construcții de locuințe	65	Cu acte	Nr. niveluri:1; S. construita la sol:65 mp; LOCUINTA DIN PAIANTA, INVELITOARE TABLA, AN CONSTRUIRE 1948
A1.2	20667-C2	construcții anexa	16	Cu acte	Nr. niveluri:1; S. construita la sol:16 mp; ANEXA DIN PAIANTA, INVELITOARE CARTON, AN CONSTRUIRE 1948

Lungime Segmente

1) Valorile lungimilor segmentelor sunt obținute din proiecție în plan.

Punct început	X / Y	Punct sfârșit	X / Y	Lungime segment (** (m)
1	580.454,07 368.975,836	2	580.466,325 368.983,015	14.203
2	580.466,325 368.983,015	3	580.464,707 368.985,246	2.756

Punct început	X / Y	Punct sfârșit	X / Y	Lungime segment (** (m)
3	580.464,707 368.985,246	4	580.462,227 368.989,489	4.915
4	580.462,227 368.989,489	5	580.458,96 368.995,849	7.15
5	580.458,96 368.995,849	6	580.457,095 369.000,111	4.652
6	580.457,095 369.000,111	7	580.454,721 369.004,658	5.129
7	580.454,721 369.004,658	8	580.454,044 369.005,963	1.47
8	580.454,044 369.005,963	9	580.451,079 369.010,438	5.368
9	580.451,079 369.010,438	10	580.448,859 369.008,845	2.732
10	580.448,859 369.008,845	11	580.444,974 369.006,009	4.81
11	580.444,974 369.006,009	12	580.439,171 369.001,854	7.137
12	580.439,171 369.001,854	13	580.441,438 368.997,867	4.586
13	580.441,438 368.997,867	14	580.442,453 368.995,904	2.21
14	580.442,453 368.995,904	15	580.444,869 368.991,925	4.655
15	580.444,869 368.991,925	16	580.447,109 368.988,153	4.387
16	580.447,109 368.988,153	1	580.454,07 368.975,836	14.148

** Lungimile segmentelor sunt determinate în planul de proiecție Stereo 70 și sunt rotunjite la 1 milimetru.

*** Distanța dintre puncte este formată din segmente cumulate ce sunt mai mici decât valoarea 1 milimetru.

**DATE DESPRE IMOBILUL NR. 4075**

Oficiul de Cadastru și Publicitate Imobiliară PRAHOVA
Biroul de Cadastru și Publicitate Imobiliară Ploiești

A. Partea I. Descrierea imobilului

TEREN Intravilan

Adresa: Loc. Tinosu, Str Rozelor, Nr. 42, Jud. Prahova

Nr. Crt	Nr cadastral Nr. topografic	Suprafața* (mp)	Observații / Referințe
A1	20926	Din acte: 1.438 Masurata: 1.439	Sector cadastral:22 Teren imprejmuit;

Construcții

Crt	Nr cadastral Nr. topografic	Adresa	Observații / Referințe
A1.1	20926-C1	Loc. Tinosu, Str Rozelor , Nr. 42, Jud. Prahova	Nr. niveluri:2; S. construita la sol:103 mp; S. construita desfasurata:206 mp; LOCUINȚĂ P+1
A1.2	20926-C2	Loc. Tinosu, Str Rozelor , Nr. 42, Jud. Prahova	Nr. niveluri:2; S. construita la sol:67 mp; ANEXĂ Sp+P , Supr. beci = 16 mp
A1.3	20926-C3	Loc. Tinosu, Str Rozelor , Nr. 42, Jud. Prahova	Nr. niveluri:1; S. construita la sol:44 mp; ANEXĂ

B. Partea II. Proprietari și acte

Inscrieri privitoare la dreptul de proprietate și alte drepturi reale		Referințe
60496 / 06/07/2018		
Act Notarial nr. 292, din 04/07/2018 emis de NP Dinu Vlad Alexandru;		
B4	Intabulare, drept de PROPRIETATEdonatie, dobandit prin Conventie, cota actuala 720/1439 1) SOARE DANIEL-AUREL 2) SOARE MARIA-ELENA	A1
B5	Intabulare, drept de PROPRIETATEdonatie, dobandit prin Conventie, cota actuala 719/1439 1) SOARE RADU-COSMIN 2) SOARE SIMONA-CRISTINA	A1
B6	Intabulare, drept de PROPRIETATEdonatie, dobandit prin Conventie, cota actuala 1/2 1) SOARE DANIEL-AUREL 2) SOARE MARIA-ELENA	A1.1, A1.2, A1.3
B7	Intabulare, drept de PROPRIETATEdonatie, dobandit prin Conventie, cota actuala 1/2 1) SOARE RADU-COSMIN 2) SOARE SIMONA-CRISTINA	A1.1, A1.2, A1.3

C. Partea III. SARCINI

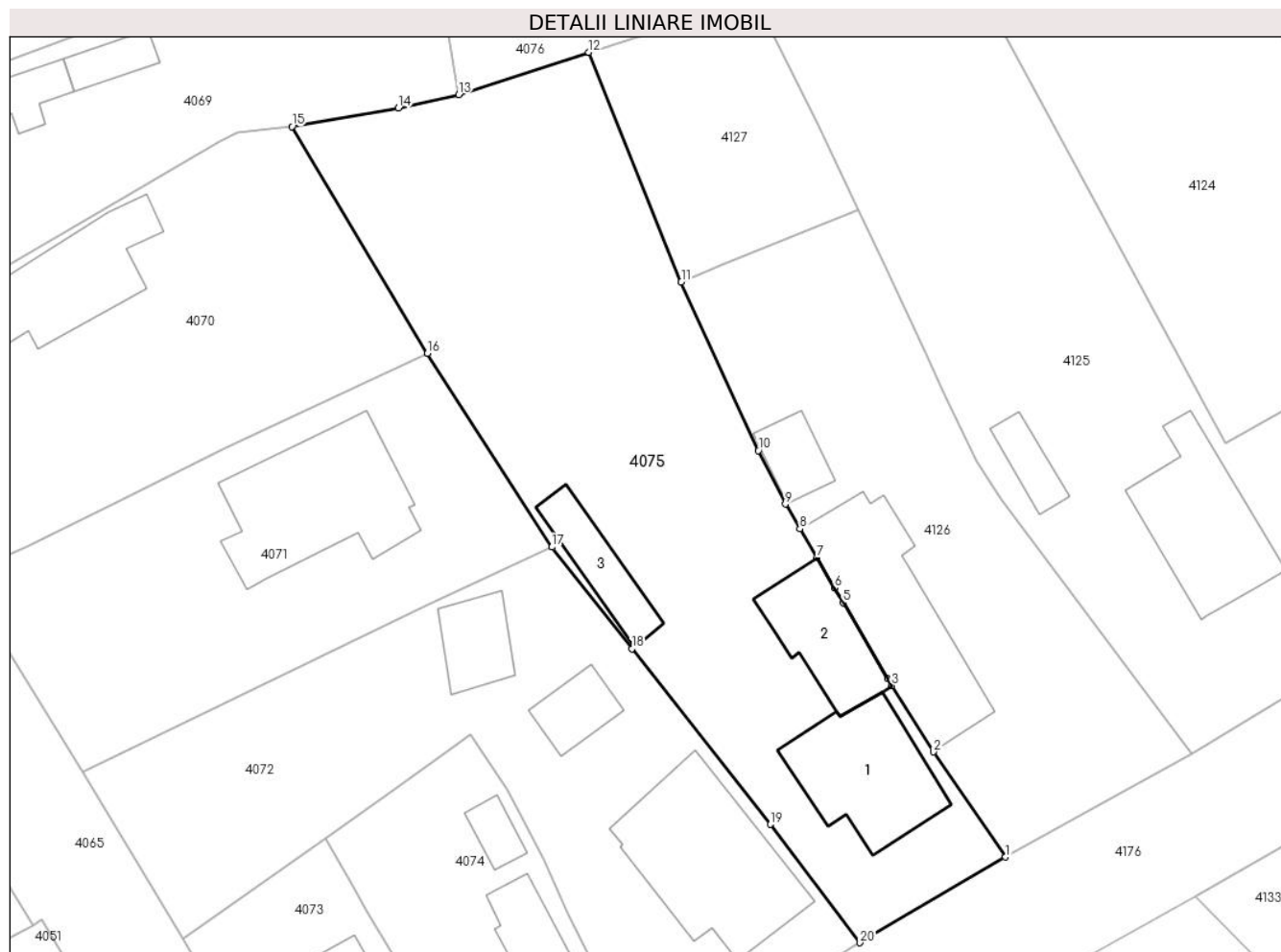
Inscrieri privind dezmembramintele dreptului de proprietate, drepturi reale de garanție și sarcini		Referințe
60496 / 06/07/2018		
Act Notarial nr. 292, din 04/07/2018 emis de NP Dinu Vlad Alexandru;		
C1	Intabulare, drept de HABITATIEviagera 1) SOARE ION 2) SOARE MARIA	A1.1
C2	Intabulare, drept de IPOTECA LEGALA, Valoare:0 reprezentand contravaloarea intretinerii 1) SOARE ION 2) SOARE MARIA	A1, A1.1, A1.2, A1.3

Anexa Nr. 1 La Partea I

Teren

Nr cadastral	Suprafața (mp)*	Observații / Referințe
20926	Din acte: 1.438 Masurata: 1.439	

* Suprafața este determinată în planul de proiecție Stereo 70.



Date referitoare la teren

Crt	Categorie folosință	Intra vilan	Suprafața (mp)	Tarla	Parcelă	Nr. topo	Observații / Referințe
1	curți constructii	DA	993	4	320 , 322	-	
2	arabil	DA	446	4	320 , 322	-	

Date referitoare la construcții

Crt	Număr	Destinație construcție	Supraf. (mp)	Situație juridică	Observații / Referințe
A1.1	20926-C1	construcții de locuințe	103	Cu acte	Nr. niveluri:2; S. construita la sol:103 mp; S. construita desfasurata:206 mp; LOCUINȚĂ P+1
A1.2	20926-C2	construcții anexa	67	Cu acte	Nr. niveluri:2; S. construita la sol:67 mp; ANEXĂ Sp+P , Supr. beci = 16 mp
A1.3	20926-C3	construcții anexa	44	Cu acte	Nr. niveluri:1; S. construita la sol:44 mp; ANEXĂ

Lungime Segmente

1) Valorile lungimilor segmentelor sunt obținute din proiecție în plan.

Punct început	X / Y	Punct sfârșit	X / Y	Lungime segment (** (m)
1	580.495,073 369.000,336	2	580.489,157 369.008,999	10.491

Punct început	X / Y	Punct sfârșit	X / Y	Lungime segment (** (m)
2	580.489,157 369.008,999	3	580.485,723 369.014,432	6.427
3	580.485,723 369.014,432	4	580.485,367 369.015,04	0.704
4	580.485,367 369.015,04	5	580.481,729 369.021,244	7.193
5	580.481,729 369.021,244	6	580.481,008 369.022,474	1.426
6	580.481,008 369.022,474	7	580.479,538 369.024,98	2.905
7	580.479,538 369.024,98	8	580.478,156 369.027,337	2.732
8	580.478,156 369.027,337	9	580.476,962 369.029,373	2.361
9	580.476,962 369.029,373	10	580.474,734 369.033,782	4.94
10	580.474,734 369.033,782	11	580.468,395 369.047,65	15.248
11	580.468,395 369.047,65	12	580.460,783 369.066,541	20.366
12	580.460,783 369.066,541	13	580.450,077 369.063,074	11.253
13	580.450,077 369.063,074	14	580.445,124 369.061,959	5.077
14	580.445,124 369.061,959	15	580.436,351 369.060,437	8.904
15	580.436,351 369.060,437	16	580.447,504 369.041,794	21.725
16	580.447,504 369.041,794	17	580.457,748 369.025,844	18.956
17	580.457,748 369.025,844	18	580.464,322 369.017,476	10.641
18	580.464,322 369.017,476	19	580.475,718 369.003,024	18.405
19	580.475,718 369.003,024	20	580.483,103 368.993,288	12.22
20	580.483,103 368.993,288	1	580.495,073 369.000,336	13.891

** Lungimile segmentelor sunt determinate în planul de proiecție Stereo 70 și sunt rotunjite la 1 milimetru.

*** Distanța dintre puncte este formată din segmente cumulate ce sunt mai mici decât valoarea 1 milimetru.

**DATE DESPRE IMOBILUL NR. 4076**

Oficiul de Cadastru și Publicitate Imobiliară PRAHOVA
Biroul de Cadastru și Publicitate Imobiliară Ploiești

A. Partea I. Descrierea imobilului

TEREN Intravilan

Nr. CF vechi:401
Nr. cadastral vechi:295

Adresa: Loc. Tinosu, Str Pădurii, Nr. 43, Jud. Prahova

Nr. Crt	Nr cadastral Nr. topografic	Suprafața* (mp)	Observații / Referințe
A1	20012	Din acte: 1.463 Masurata: 1.534	Sector cadastral:22 Teren imprejmuit;

Construcții

Crt	Nr cadastral Nr. topografic	Adresa	Observații / Referințe
A1.1	20012-C1	Loc. Tinosu, Str Pădurii, Nr. 43, Jud. Prahova	Nr. niveluri:1; S. construita la sol:153 mp; LOCUINȚĂ
A1.2	20012-C2	Loc. Tinosu, Str Pădurii, Nr. 43, Jud. Prahova	Nr. niveluri:1; S. construita la sol:17 mp; ANEXĂ

B. Partea II. Proprietari și acte

Inscrieri privitoare la dreptul de proprietate și alte drepturi reale		Referințe
44322 / 18/12/2006		
Act Notarial nr. 5497, din 15/12/2006 emis de NP TUDOSE MARIA;		
B1	Intabulare, drept de PROPRIETATEcumparare ca bun comun, dobandit prin Conventie, cota actuala 1/1 1) GHEORGHE SORIN 2) GHEORGHE MARGARETA MAGDALENA	A1, A1.1, A1.2
26003 / 22/03/2018		
Act Administrativ nr. 23752, din 16/03/2018 emis de OCPI PRAHOVA;		
B2	se noteaza repositionarea imobilului conform documentatiei tehnice avizate	A1, A1.1, A1.2
B3	se indreapta eroarea materiala strecurata in cuprinsul prezentei carti funciare in sensul ca imobilul se afla in comuna Tinou, sat Tinosu, tarlaua 4, parcelele Cc 317 (in suprafata de 578 mp), si A 318 (in suprafata de 933 mp), judet Prahova	A1, A1.1, A1.2

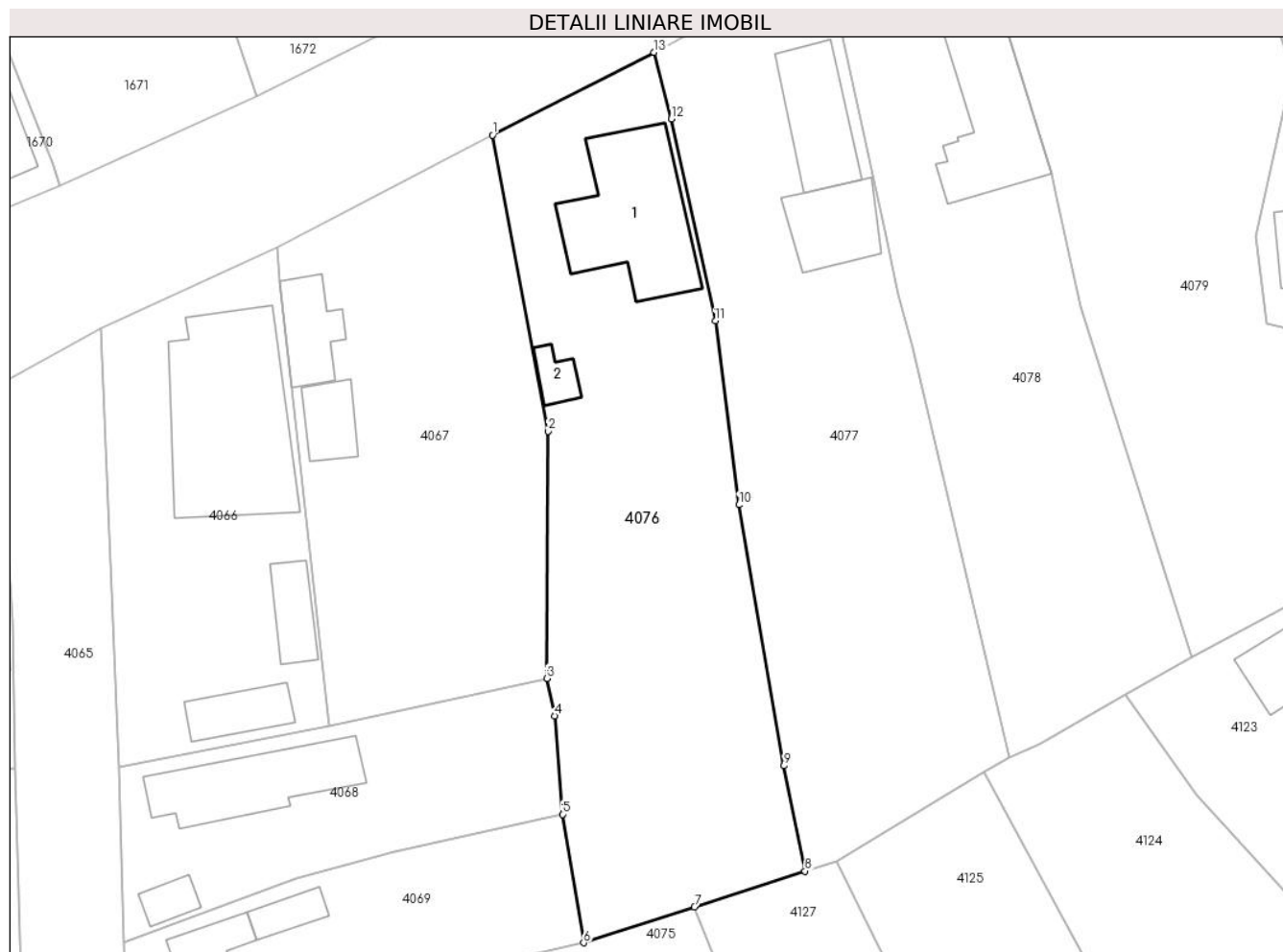
C. Partea III. SARCINI

Inscrieri privind dezmembramintele dreptului de proprietate, drepturi reale de garanție și sarcini		Referințe
44322 / 18/12/2006		
Act Notarial nr. 5497, din 15/12/2006 emis de NP TUDOSE MARIA;		
C1	Intabulare, drept de UZUFRACTviager si se noteza obligatia de intretinere 1) GHEORGHE VERGILIU 2) GHEORGHE ANDREICA	A1

Anexa Nr. 1 La Partea I**Teren**

Nr cadastral	Suprafața (mp)*	Observații / Referințe
20012	Din acte: 1.463 Masurata: 1.534	

* Suprafața este determinată în planul de proiecție Stereo 70.

**Date referitoare la teren**

Crt	Categorie folosință	Intra vilan	Suprafața (mp)	Tarla	Parcelă	Nr. topo	Observații / Referințe
1	curți constructii	DA	601	4	CC 317	-	
2	arabil	DA	933	4	A 318	-	

Date referitoare la construcții

Crt	Număr	Destinație construcție	Supraf. (mp)	Situație juridică	Observații / Referințe
A1.1	20012-C1	construcții de locuințe	153	Cu acte	Nr. niveluri:1; S. construita la sol:153 mp; LOCUINȚĂ
A1.2	20012-C2	construcții anexa	17	Cu acte	Nr. niveluri:1; S. construita la sol:17 mp; ANEXĂ

Lungime Segmente

1) Valorile lungimilor segmentelor sunt obținute din proiecție în plan.

Punct început	X / Y	Punct sfârșit	X / Y	Lungime segment (** (m)
1	580.441,25 369.141,191	2	580.446,618 369.112,56	29.13
2	580.446,618 369.112,56	3	580.446,502 369.088,65	23.91

Punct început	X / Y	Punct sfârșit	X / Y	Lungime segment (** (m)
3	580.446,502 369.088,65	4	580.447,259 369.085,029	3.699
4	580.447,259 369.085,029	5	580.448,035 369.075,497	9.563
5	580.448,035 369.075,497	6	580.450,077 369.063,074	12.59
6	580.450,077 369.063,074	7	580.460,783 369.066,541	11.253
7	580.460,783 369.066,541	8	580.471,484 369.070,006	11.249
8	580.471,484 369.070,006	9	580.469,427 369.080,183	10.382
9	580.469,427 369.080,183	10	580.465,084 369.105,435	25.623
10	580.465,084 369.105,435	11	580.462,814 369.123,218	17.927
11	580.462,814 369.123,218	12	580.458,558 369.142,757	19.998
12	580.458,558 369.142,757	13	580.456,89 369.149,19	6.645
13	580.456,89 369.149,19	1	580.441,25 369.141,191	17.567

** Lungimile segmentelor sunt determinate în planul de proiecție Stereo 70 și sunt rotunjite la 1 milimetru.

*** Distanța dintre puncte este formată din segmente cumulate ce sunt mai mici decât valoarea 1 milimetru.

**DATE DESPRE IMOBILUL NR. 4077**

Oficiul de Cadastru și Publicitate Imobiliară PRAHOVA
Biroul de Cadastru și Publicitate Imobiliară Ploiești

A. Partea I. Descrierea imobilului

TEREN Intravilan

Adresa: Loc. Tinosu, Str Pădurii, Nr. 41, Jud. Prahova

Nr. Crt	Nr cadastral Nr. topografic	Suprafața* (mp)	Observații / Referințe
A1		1.547	Sector cadastral:22 Teren imprejmuit;

Construcții

Crt	Nr cadastral Nr. topografic	Adresa	Observații / Referințe
A1.1		Loc. Tinosu, Str Pădurii, Nr. 41, Jud. Prahova	Nr. niveluri:1; S. construita la sol:78 mp; LOCUINȚĂ
A1.2		Loc. Tinosu, Str Pădurii, Nr. 41, Jud. Prahova	Nr. niveluri:1; S. construita la sol:62 mp; ANEXĂ

B. Partea II. Proprietari și acte

Inscrieri privitoare la dreptul de proprietate și alte drepturi reale		Referințe
/		
Act Notarial nr. 76, din 11/08/2016 emis de NP TOMESCU ALICE-CRISTINA (act administrativ nr.75716/11, 05,1998 emis de COMISIA JUDEȚEANĂ PRAHOVA);		
B1	Intabulare, drept de PROPRIETATE, dobandit prin Succesiune, cota actuala 2/8 1) VLAD NICULINA, DECEDAT DEFUNCT:Da	A1
B2	Intabulare, drept de PROPRIETATE, dobandit prin Succesiune, cota actuala 3/8 1) VLAD CONSTANTIN-VIRGIL	A1
B3	Intabulare, drept de PROPRIETATE, dobandit prin Succesiune, cota actuala 3/8 1) VLAD ANDREI	A1
Act Notarial nr. 76, din 11/08/2016 emis de NP TOMESCU ALICE-CRISTINA;		
B4	Intabulare, drept de PROPRIETATE, dobandit prin Succesiune, cota actuala 3/16 1) VLAD CONSTANTIN-VIRGIL	A1.1, A1.2
B5	Intabulare, drept de PROPRIETATE, dobandit prin Succesiune, cota actuala 3/16 1) VLAD ANDREI	A1.1, A1.2
B6	Intabulare, drept de PROPRIETATE, dobandit prin Succesiune, cota actuala 1/8 1) VLAD NICULINA, DECEDAT DEFUNCT:Da	A1.1, A1.2
Act Normativ nr. 7, din 13/03/1996 emis de PARLAMENTUL ROMÂNIEI;		
B7	Intabulare, drept de PROPRIETATE, dobandit prin Lege, cota actuala 1/2 1) VLAD NICULINA, DECEDAT DEFUNCT:Da	A1.1, A1.2

C. Partea III. SARCINI .

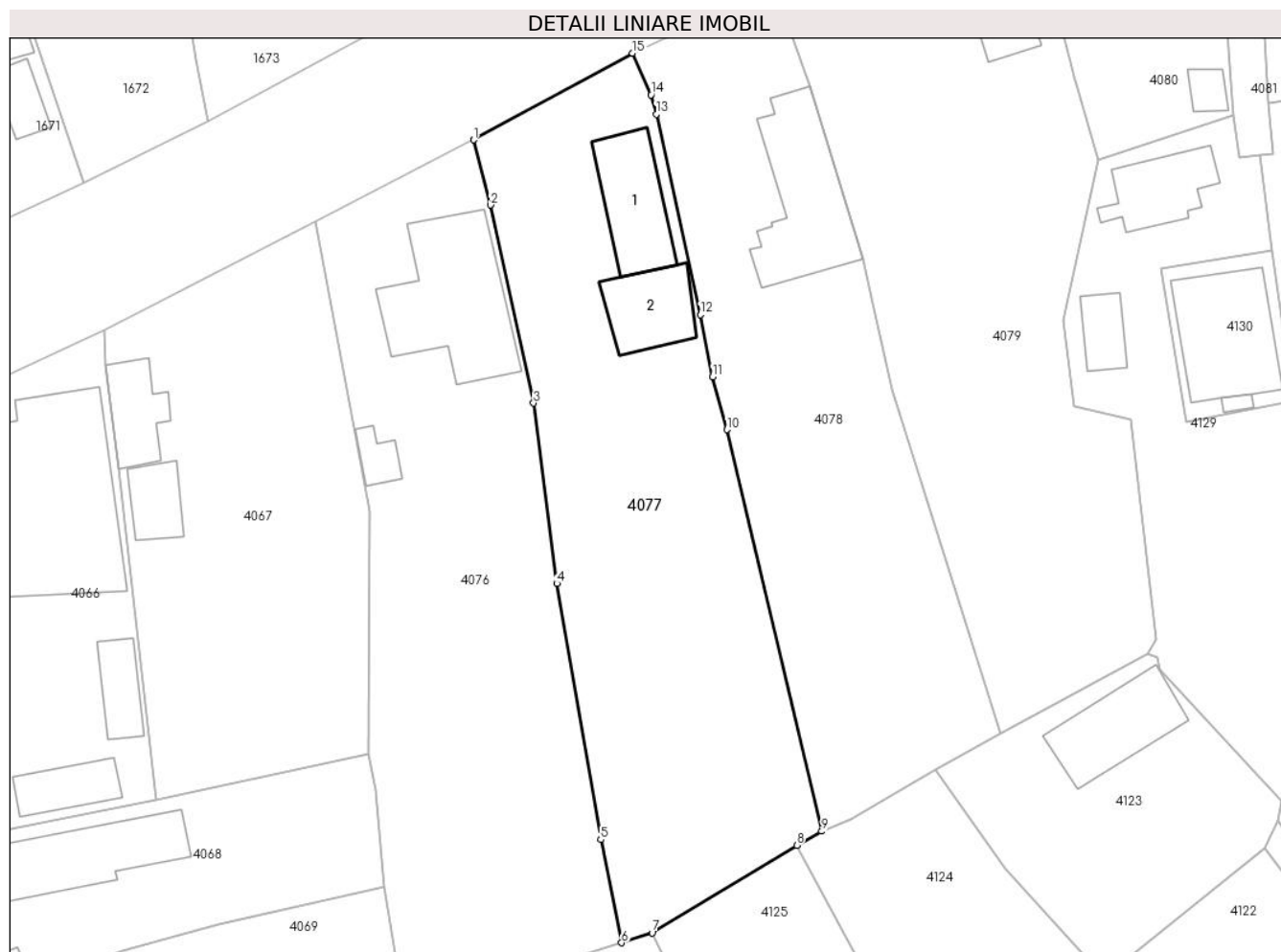
Inscrieri privind dezmembramintele dreptului de proprietate, drepturi reale de garanție și sarcini	Referințe
NU SUNT	

Anexa Nr. 1 La Partea I

Teren

Nr cadastral	Suprafața (mp)*	Observații / Referințe
	1.547	

* Suprafața este determinată în planul de proiecție Stereo 70.



Date referitoare la teren

Crt	Categorie folosință	Intravilan	Suprafața (mp)	Tarla	Parcelă	Nr. topo	Observații / Referințe
1	curți constructii	DA	570	4	308	-	
2	arabil	DA	977	4	309	-	

Date referitoare la construcții

Crt	Număr	Destinație construcție	Supraf. (mp)	Situație juridică	Observații / Referințe
A1.1		construcții de locuințe	78	Cu acte	Nr. niveluri:1; S. construita la sol:78 mp; LOCUINȚĂ
A1.2		construcții anexa	62	Cu acte	Nr. niveluri:1; S. construita la sol:62 mp; ANEXĂ

Lungime Segmente

1) Valorile lungimilor segmentelor sunt obținute din proiecție în plan.

Punct început	X / Y	Punct sfârșit	X / Y	Lungime segment (** (m))
1	580.456,89 369.149,19	2	580.458,558 369.142,757	6.645
2	580.458,558 369.142,757	3	580.462,814 369.123,218	19.998

Punct început	X / Y	Punct sfârșit	X / Y	Lungime segment (** (m)
3	580.462,814 369.123,218	4	580.465,084 369.105,435	17.927
4	580.465,084 369.105,435	5	580.469,427 369.080,183	25.623
5	580.469,427 369.080,183	6	580.471,484 369.070,006	10.382
6	580.471,484 369.070,006	7	580.474,502 369.070,999	3.177
7	580.474,502 369.070,999	8	580.488,789 369.079,612	16.682
8	580.488,789 369.079,612	9	580.491,247 369.081,007	2.827
9	580.491,247 369.081,007	10	580.481,886 369.120,608	40.692
10	580.481,886 369.120,608	11	580.480,473 369.125,811	5.392
11	580.480,473 369.125,811	12	580.479,252 369.131,931	6.241
12	580.479,252 369.131,931	13	580.474,906 369.151,72	20.261
13	580.474,906 369.151,72	14	580.474,383 369.153,618	1.969
14	580.474,383 369.153,618	15	580.472,577 369.157,733	4.493
15	580.472,577 369.157,733	1	580.456,89 369.149,19	17.862

** Lungimile segmentelor sunt determinate în planul de proiecție Stereo 70 și sunt rotunjite la 1 milimetru.

*** Distanța dintre puncte este formată din segmente cumulate ce sunt mai mici decât valoarea 1 milimetru.

**DATE DESPRE IMOBILUL NR. 4078**

Oficiul de Cadastru și Publicitate Imobiliară PRAHOVA
Biroul de Cadastru și Publicitate Imobiliară Ploiești

A. Partea I. Descrierea imobilului

TEREN Intravilan

Adresa: Loc. Tinosu, Str Pădurii, Nr. 39, Jud. Prahova

Nr. Crt	Nr cadastral Nr. topografic	Suprafața* (mp)	Observații / Referințe
A1	22029	Din acte: 1.311 Masurata: 1.338	Sector cadastral:22 Teren imprejmuit;

Construcții

Crt	Nr cadastral Nr. topografic	Adresa	Observații / Referințe
A1.1	22029-C1	Loc. Tinosu, Str Pădurii, Nr. 39, Jud. Prahova	Nr. niveluri:1; S. construita la sol:125 mp; Locuinta P, an edificare 1992

B. Partea II. Proprietari și acte

Inscrieri privitoare la dreptul de proprietate și alte drepturi reale	Referințe	
37298 / 18/03/2021		
Act Notarial nr. 5346, din 13/03/1993 emis de NOTARIATUL DE STAT JUDETEAN PRAHOVA (act administrativ nr. 1021 din 16.03.2021 emis de PRIMĂRIA TINOSU);		
B1	Intabulare, drept de PROPRIETATEcumparare ca bun comun, dobandit prin Conventie, cota actuala 1/1 1) NICULAIE FLORIN-MIRCEA 2) NICULAIE ELIONORA	A1
B2	Intabulare, drept de PROPRIETATEcumparare ca bun comun, dobandit prin Conventie, cota actuala 1/1 1) NICULAIE FLORIN-MIRCEA 2) NICULAIE ELIONORA	A1.1

C. Partea III. SARCINI

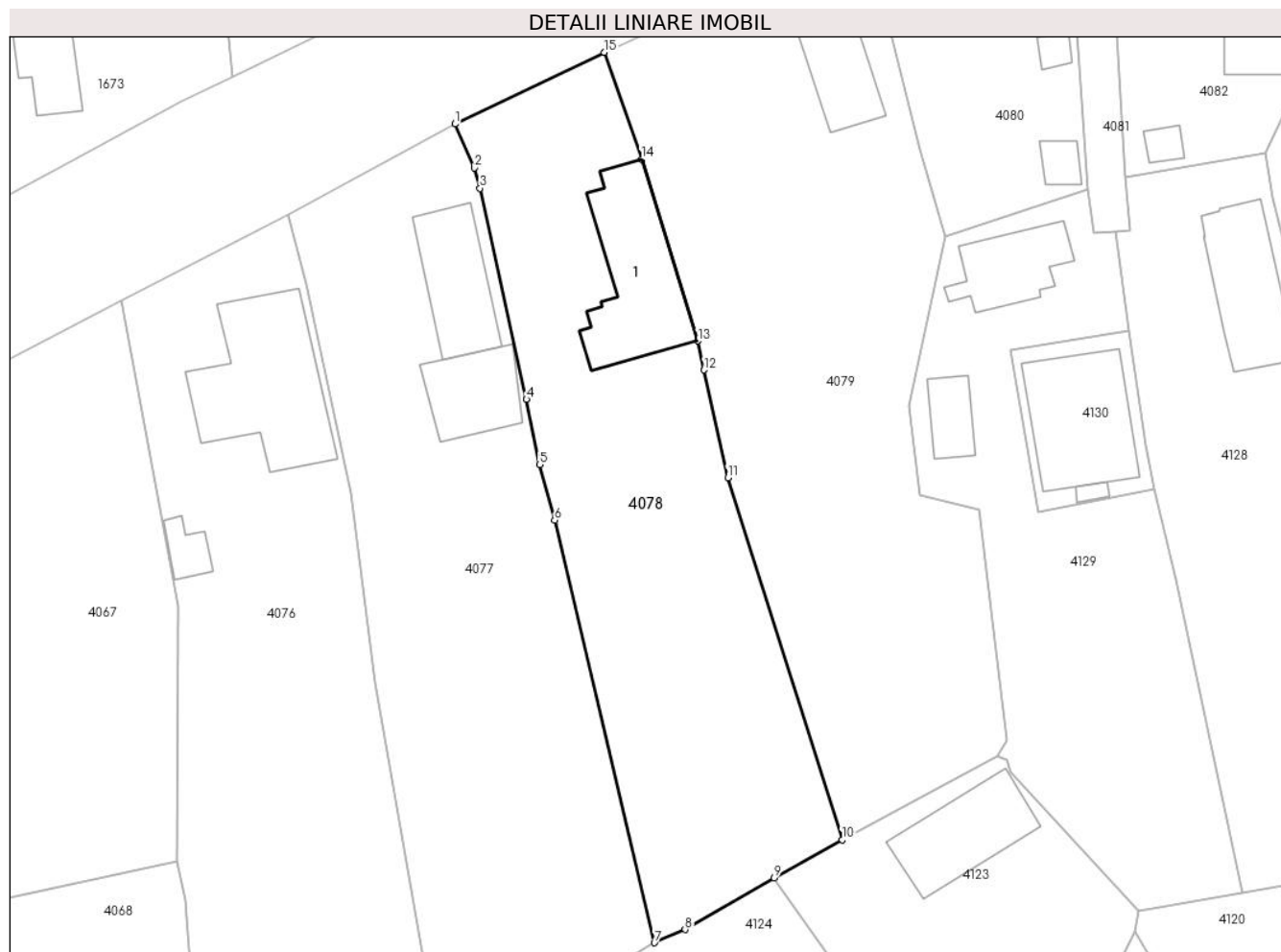
Inscrieri privind dezmembramintele dreptului de proprietate, drepturi reale de garanție și sarcini	Referințe	
37298 / 18/03/2021		
Act Notarial nr. 5346, din 13/03/1993 emis de NOTARIATUL DE STAT JUDETEAN PRAHOVA;		
C1	se reinscrie dreptul de abitare viagera transcris initial sub nr. 7209/1993 in Registrul de Inscriptiuni si Transcriptiuni 1) NICULAIE FLOAREA	A1.1
C2	se renoteaza obligatia de intretinere transcrisa initial sub nr. 7208/1993 in Registrul de Inscriptiuni si Transcriptiuni 1) NICULAIE FLOAREA	A1, A1.1

Anexa Nr. 1 La Partea I

Teren

Nr cadastral	Suprafața (mp)*	Observații / Referințe
22029	Din acte: 1.311 Masurata: 1.338	

* Suprafața este determinată în planul de proiecție Stereo 70.



Date referitoare la teren

Crt	Categorie folosință	Intra vilan	Suprafața (mp)	Tarla	Parcelă	Nr. topo	Observații / Referințe
1	curți constructii	DA	647	4	305	-	
2	arabil	DA	691	4	306	-	

Date referitoare la construcții

Crt	Număr	Destinație construcție	Supraf. (mp)	Situație juridică	Observații / Referințe
A1.1	22029-C1	construcții de locuințe	125	Cu acte	Nr. niveluri:1; S. construita la sol:125 mp; Locuinta P, an edificare 1992

Lungime Segmente

1) Valorile lungimilor segmentelor sunt obținute din proiecție în plan.

Punct început	X / Y	Punct sfârșit	X / Y	Lungime segment (** (m)
1	580.472,577 369.157,733	2	580.474,383 369.153,618	4.493
2	580.474,383 369.153,618	3	580.474,906 369.151,72	1.969

Punct început	X / Y	Punct sfârşit	X / Y	Lungime segment (** (m)
3	580.474,906 369.151,72	4	580.479,252 369.131,931	20.261
4	580.479,252 369.131,931	5	580.480,473 369.125,811	6.241
5	580.480,473 369.125,811	6	580.481,886 369.120,608	5.392
6	580.481,886 369.120,608	7	580.491,247 369.081,007	40.692
7	580.491,247 369.081,007	8	580.494,129 369.082,252	3.139
8	580.494,129 369.082,252	9	580.502,46 369.087,069	9.623
9	580.502,46 369.087,069	10	580.508,841 369.090,644	7.314
10	580.508,841 369.090,644	11	580.498,126 369.124,576	35.584
11	580.498,126 369.124,576	12	580.495,903 369.134,682	10.347
12	580.495,903 369.134,682	13	580.495,302 369.137,41	2.794
13	580.495,302 369.137,41	14	580.490,043 369.154,424	17.808
14	580.490,043 369.154,424	15	580.486,53 369.164,445	10.62
15	580.486,53 369.164,445	1	580.472,577 369.157,733	15.484

** Lungimile segmentelor sunt determinate în planul de proiecție Stereo 70 și sunt rotunjite la 1 milimetru.

*** Distanța dintre puncte este formată din segmente cumulate ce sunt mai mici decât valoarea 1 milimetru.

**DATE DESPRE IMOBILUL NR. 4079**

Oficiul de Cadastru și Publicitate Imobiliară PRAHOVA
Biroul de Cadastru și Publicitate Imobiliară Ploiești

A. Partea I. Descrierea imobilului

TEREN Intravilan

Adresa: Loc. Tinosu, Str Pădurii, Nr. 37, Jud. Prahova

Nr. Crt	Nr cadastral Nr. topografic	Suprafața* (mp)	Observații / Referințe
A1		1.681	Sector cadastral:22 Teren imprejmuit;

Construcții

Crt	Nr cadastral Nr. topografic	Adresa	Observații / Referințe
A1.1		Loc. Tinosu, Str Pădurii, Nr. 37, Jud. Prahova	Nr. niveluri:1; S. construita la sol:54 mp; LOCUINȚĂ

B. Partea II. Proprietari și acte

Inscrieri privitoare la dreptul de proprietate și alte drepturi reale		Referințe
/		
Act Administrativ nr. 62904, din 21/10/1996 emis de COMISIA JUDEȚEANĂ PRAHOVA;		
B1	Intabulare, drept de PROPRIETATE, dobandit prin Reconstituire, cota actuala 1/1 1) MARIN IOANA	A1
Act Normativ nr. 7, din 13/03/1996 emis de PARLAMENTUL ROMÂNIEI;		
B2	Intabulare, drept de PROPRIETATE, dobandit prin Lege, cota actuala 1/1 1) MARIN IOANA	A1.1

C. Partea III. SARCINI .

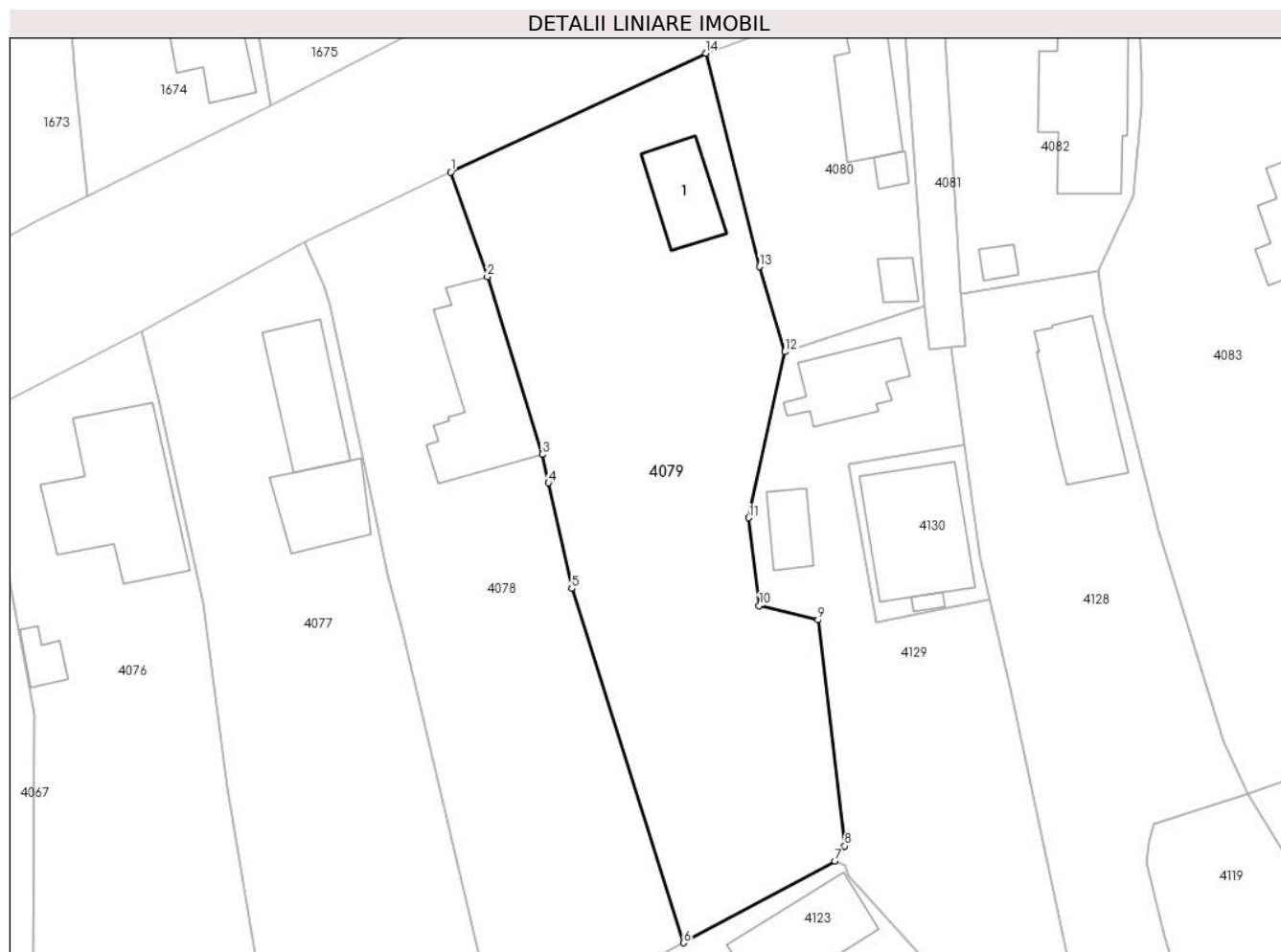
Inscrieri privind dezmembramintele dreptului de proprietate, drepturi reale de garanție și sarcini	Referințe
NU SUNT	

Anexa Nr. 1 La Partea I

Teren

Nr cadastral	Suprafața (mp)*	Observații / Referințe
	1.681	

* Suprafața este determinată în planul de proiecție Stereo 70.



Date referitoare la teren

Crt	Categorie folosință	Intravilan	Suprafața (mp)	Tarla	Parcelă	Nr. topo	Observații / Referințe
1	curți constructii	DA	350	4	303	-	
2	arabil	DA	1.331	4	302	-	

Date referitoare la construcții

Crt	Număr	Destinație construcție	Supraf. (mp)	Situație juridică	Observații / Referințe
A1.1		construcții de locuințe	54	Cu acte	Nr. niveluri:1; S. construita la sol:54 mp; LOCUINȚĂ

Lungime Segmente

1) Valorile lungimilor segmentelor sunt obținute din proiecție în plan.

Punct început	X / Y	Punct sfârșit	X / Y	Lungime segment (** (m)
1	580.486,53 369.164,445	2	580.490,043 369.154,424	10.62
2	580.490,043 369.154,424	3	580.495,302 369.137,41	17.808
3	580.495,302 369.137,41	4	580.495,903 369.134,682	2.794

Punct început	X / Y	Punct sfârșit	X / Y	Lungime segment (** (m)
4	580.495,903 369.134,682	5	580.498,126 369.124,576	10.347
5	580.498,126 369.124,576	6	580.508,841 369.090,644	35.584
6	580.508,841 369.090,644	7	580.523,37 369.098,45	16.494
7	580.523,37 369.098,45	8	580.524,284 369.099,91	1.722
8	580.524,284 369.099,91	9	580.521,715 369.121,561	21.803
9	580.521,715 369.121,561	10	580.516,093 369.122,92	5.783
10	580.516,093 369.122,92	11	580.515,101 369.131,339	8.477
11	580.515,101 369.131,339	12	580.518,543 369.147,229	16.259
12	580.518,543 369.147,229	13	580.516,117 369.155,38	8.504
13	580.516,117 369.155,38	14	580.510,968 369.175,816	21.075
14	580.510,968 369.175,816	1	580.486,53 369.164,445	26.954

** Lungimile segmentelor sunt determinate în planul de proiecție Stereo 70 și sunt rotunjite la 1 milimetru.

*** Distanța dintre puncte este formată din segmente cumulate ce sunt mai mici decât valoarea 1 milimetru.

**DATE DESPRE IMOBILUL NR. 4080**

Oficiul de Cadastru și Publicitate Imobiliară PRAHOVA
Biroul de Cadastru și Publicitate Imobiliară Ploiești

A. Partea I. Descrierea imobilului

TEREN Intravilan

Adresa: Loc. Tinosu, Str Pădurii, Nr. 35, Jud. Prahova

Nr. Crt	Nr cadastral Nr. topografic	Suprafața* (mp)	Observații / Referințe
A1	20585	Din acte: 581 Masurata: 510	Sector cadastral:22 Teren imprejmuit;

Construcții

Crt	Nr cadastral Nr. topografic	Adresa	Observații / Referințe
A1.1	20585-C1	Loc. Tinosu, Str Pădurii, Nr. 35, Jud. Prahova	Nr. niveluri:1; S. construita la sol:64 mp; C1 - LOCUINTA CONSTRUITA IN ANUL 1958
A1.2	20585-C2	Loc. Tinosu, Str Pădurii, Nr. 35, Jud. Prahova	Nr. niveluri:1; S. construita la sol:9 mp; C2 - ANEXA CONSTRUITA IN ANUL 1958
A1.3	20585-C3	Loc. Tinosu, Str Pădurii, Nr. 35, Jud. Prahova	Nr. niveluri:1; S. construita la sol:14 mp; C3- ANEXA CONSTRUITA IN ANUL 1958

B. Partea II. Proprietari și acte

Inscrieri privitoare la dreptul de proprietate și alte drepturi reale		Referințe
35550 / 24/05/2013		
Act Notarial nr. 410, din 22/05/2013 emis de NP DINU CAMELIA ELENA;		
B3	Intabulare, drept de PROPRIETATEcumparare ca bun propriu, dobandit prin Conventie, cota actuala 1/1 1) IORDACHE BOGDAN CRISTIAN	A1, A1.1, A1.2, A1.3

C. Partea III. SARCINI

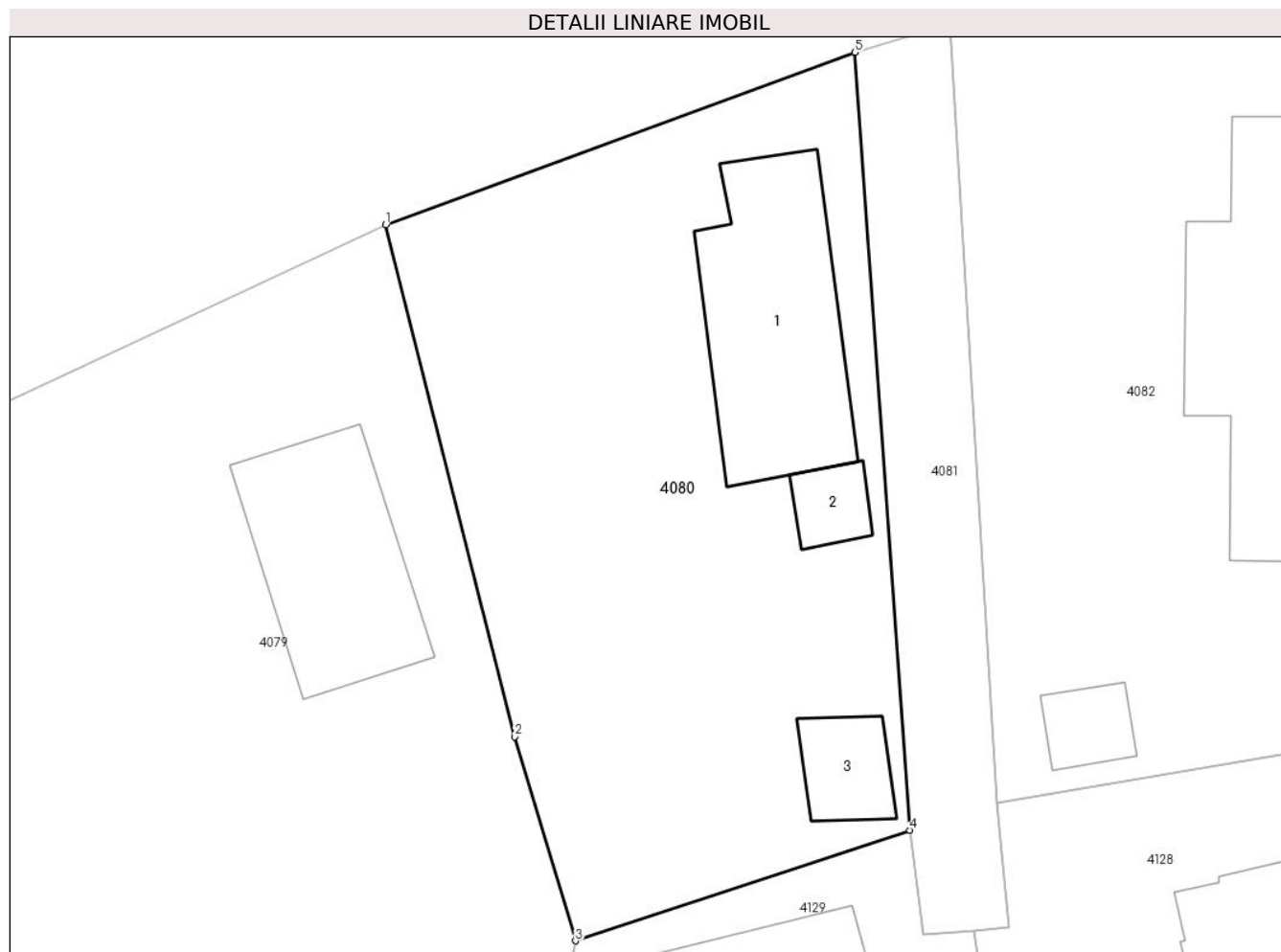
Inscrieri privind dezmembramintele dreptului de proprietate, drepturi reale de garanție și sarcini		Referințe
35550 / 24/05/2013		
Act Notarial nr. 410, din 22/05/2013 emis de NP DINU CAMELIA ELENA;		
C1	Intabulare, drept de HABITATIEviagera 1) ILIE NICULAE 2) ILIE ANA	A1.1, A1.2, A1.3
C2	Intabulare, drept de IPOTECA LEGALA, Valoare:0 reprezentand contravaloarea intretinerii 1) ILIE NICULAE 2) ILIE ANA	A1, A1.1, A1.2, A1.3

Anexa Nr. 1 La Partea I

Teren

Nr cadastral	Suprafața (mp)*	Observații / Referințe
20585	Din acte: 581 Masurata: 510	

* Suprafața este determinată în planul de proiecție Stereo 70.



Date referitoare la teren

Crt	Categorie folosință	Intra vilan	Suprafața (mp)	Tarla	Parcelă	Nr. topo	Observații / Referințe
1	curți constructii	DA	510	T4	CC287	-	

Date referitoare la construcții

Crt	Număr	Destinație construcție	Supraf. (mp)	Situație juridică	Observații / Referințe
A1.1	20585-C1	construcții de locuințe	64	Cu acte	Nr. niveluri:1; S. construita la sol:64 mp; C1 - LOCUINTA CONSTRUITA IN ANUL 1958
A1.2	20585-C2	construcții anexa	9	Cu acte	Nr. niveluri:1; S. construita la sol:9 mp; C2 - ANEXA CONSTRUITA IN ANUL 1958
A1.3	20585-C3	construcții anexa	14	Cu acte	Nr. niveluri:1; S. construita la sol:14 mp; C3-ANEXA CONSTRUITA IN ANUL 1958

Lungime Segmente

1) Valorile lungimilor segmentelor sunt obținute din proiecție în plan.

Punct început	X / Y	Punct sfârșit	X / Y	Lungime segment (** (m)
1	580.510,968 369.175,816	2	580.516,117 369.155,38	21.075

Punct început	X / Y	Punct sfârşit	X / Y	Lungime segment (** (m)
2	580.516,117 369.155,38	3	580.518,543 369.147,229	8.504
3	580.518,543 369.147,229	4	580.531,884 369.151,647	14.053
4	580.531,884 369.151,647	5	580.529,696 369.182,706	31.136
5	580.529,696 369.182,706	1	580.510,968 369.175,816	19.955

** Lungimile segmentelor sunt determinate în planul de proiecție Stereo 70 și sunt rotunjite la 1 milimetru.

*** Distanța dintre puncte este formată din segmente cumulate ce sunt mai mici decât valoarea 1 milimetru.

**DATE DESPRE IMOBILUL NR. 4081**

Oficiul de Cadastru și Publicitate Imobiliară PRAHOVA
Biroul de Cadastru și Publicitate Imobiliară Ploiești

A. Partea I. Descrierea imobilului

TEREN Intravilan

Adresa: Loc. Tinosu, Al Panseluțelor, Jud. Prahova, Ds 285

Nr. Crt	Nr cadastral Nr. topografic	Suprafața* (mp)	Observații / Referințe
A1	20819	131	Sector cadastral:22 Teren imprejmuit; Domeniu public

B. Partea II. Proprietari și acte

Inscrieri privitoare la dreptul de proprietate și alte drepturi reale	Referințe
113194 / 12/12/2016	
Act Administrativ nr. 27, din 21/08/2008 emis de CONSILIUL LOCAL AL COMUNEI TINOSU (act administrativ nr 4153 din 22.11.2016, emis de PRIMARIA COMUNEI TINOSU);	
B1	Inscrierea provizorie, drept de PROPRIETATE, dobandit prin Lege, cota actuala 1/1
1) COMUNA TINOSU , CIF:2843060, (domeniul public)	

C. Partea III. SARCINI .

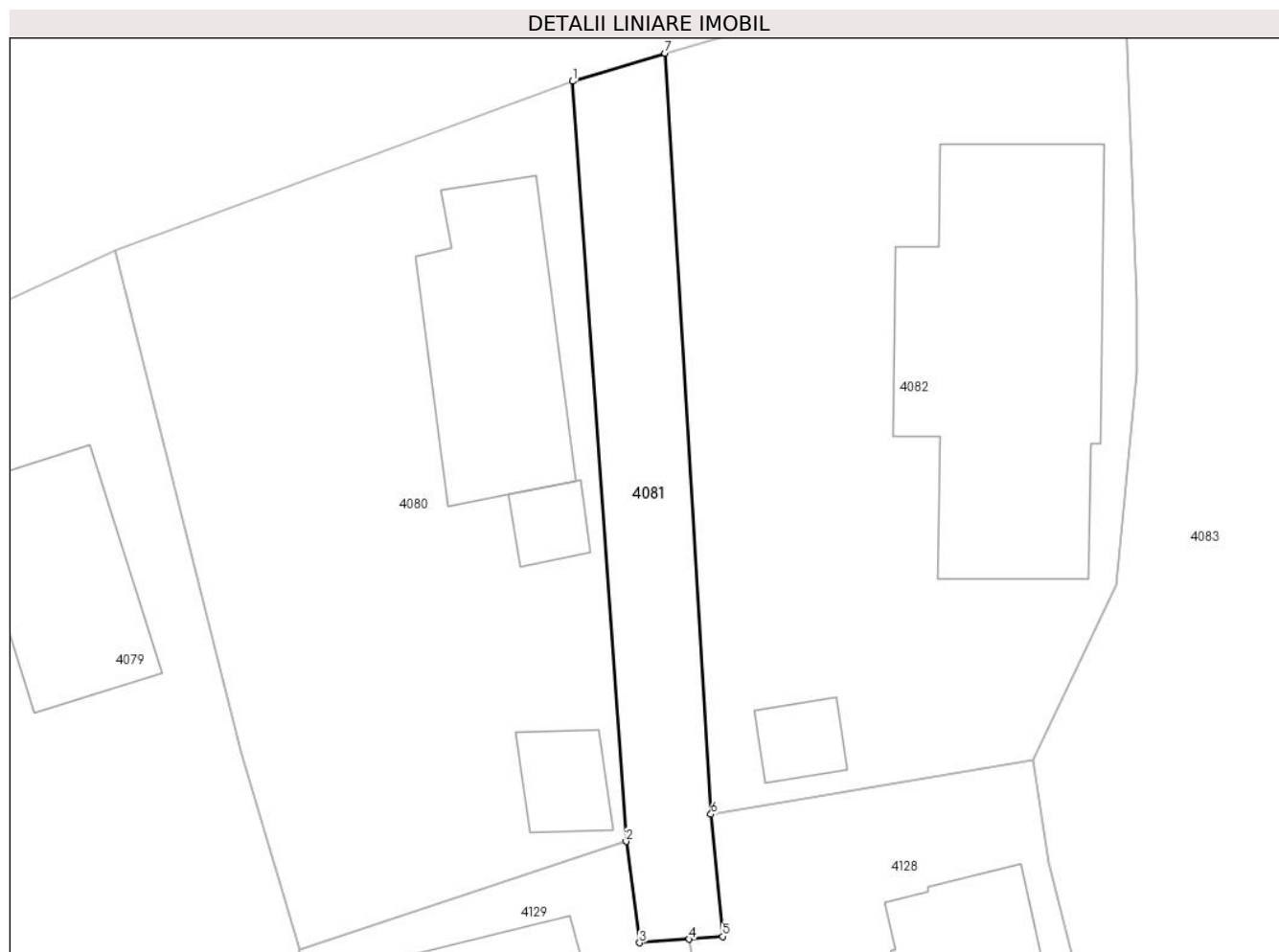
Inscrieri privind dezmembramintele dreptului de proprietate, drepturi reale de garanție și sarcini	Referințe
NU SUNT	

Anexa Nr. 1 La Partea I

Teren

Nr cadastral	Suprafața (mp)*	Observații / Referințe
20819	131	Domeniu public

* Suprafața este determinată în planul de proiecție Stereo 70.



Date referitoare la teren

Crt	Categorie folosință	Intravilan	Suprafața (mp)	Tarla	Parcelă	Nr. topo	Observații / Referințe
1	drum	DA	131	-	Ds 285	-	Terenul face parte din domeniul public al comunei Tinosu

Lungime Segmente

1) Valorile lungimilor segmentelor sunt obținute din proiecție în plan.

Punct început	X / Y	Punct sfârșit	X / Y	Lungime segment (** (m)
1	580.529,696 369.182,706	2	580.531,884 369.151,647	31.136
2	580.531,884 369.151,647	3	580.532,434 369.147,507	4.177
3	580.532,434 369.147,507	4	580.534,467 369.147,652	2.038
4	580.534,467 369.147,652	5	580.535,838 369.147,765	1.376
5	580.535,838 369.147,765	6	580.535,352 369.152,759	5.018

Punct început	X / Y	Punct sfârșit	X / Y	Lungime segment (** (m)
6	580.535,352 369.152,759	7	580.533,469 369.183,853	31.151
7	580.533,469 369.183,853	1	580.529,696 369.182,706	3.943

** Lungimile segmentelor sunt determinate în planul de proiecție Stereo 70 și sunt rotunjite la 1 milimetru.

*** Distanța dintre puncte este formată din segmente cumulate ce sunt mai mici decât valoarea 1 milimetru.

**DATE DESPRE IMOBILUL NR. 4082**

Oficiul de Cadastru și Publicitate Imobiliară PRAHOVA
Biroul de Cadastru și Publicitate Imobiliară Ploiești

A. Partea I. Descrierea imobilului

TEREN Intravilan

Adresa: Loc. Tinosu, Str Pădurii, Nr. 33, Jud. Prahova

Nr. Crt	Nr cadastral Nr. topografic	Suprafața* (mp)	Observații / Referințe
A1	21674	Din acte: 468 Masurata: 574	Sector cadastral:22 Teren imprejmuit;

Construcții

Crt	Nr cadastral Nr. topografic	Adresa	Observații / Referințe
A1.1	21674-C1	Loc. Tinosu, Str Pădurii, Nr. 33, Jud. Prahova	Nr. niveluri:1; S. construita la sol:130 mp; LOCUINTA P EDIFICATA IN ANUL 1974.
A1.2	21674-C2	Loc. Tinosu, Str Pădurii, Nr. 33, Jud. Prahova	Nr. niveluri:1; S. construita la sol:10 mp; ANEXA P EDIFICATA IN ANUL 1974.

B. Partea II. Proprietari și acte

Inscrieri privitoare la dreptul de proprietate și alte drepturi reale		Referințe
4352 / 18/01/2019		
Act Notarial nr. 115, din 17/01/2019 emis de NP Lupu Maria Luiza;		
B6	Intabulare, drept de PROPRIETATEcumparare ca bun comun, dobandit prin Conventie, cota actuala 468/574 1) BUCUR ADRIAN-CONSTANTIN 2) BUCUR SANDA-MIHAELA	A1
B7	se inscrie posesia pentru terenul in suprafata de 106 mp 1) BUCUR ADRIAN-CONSTANTIN 2) BUCUR SANDA-MIHAELA	A1
B8	Intabulare, drept de PROPRIETATEcumparare ca bun comun, dobandit prin Conventie, cota actuala 1/1 1) BUCUR ADRIAN-CONSTANTIN 2) BUCUR SANDA-MIHAELA	A1.1, A1.2

C. Partea III. SARCINI

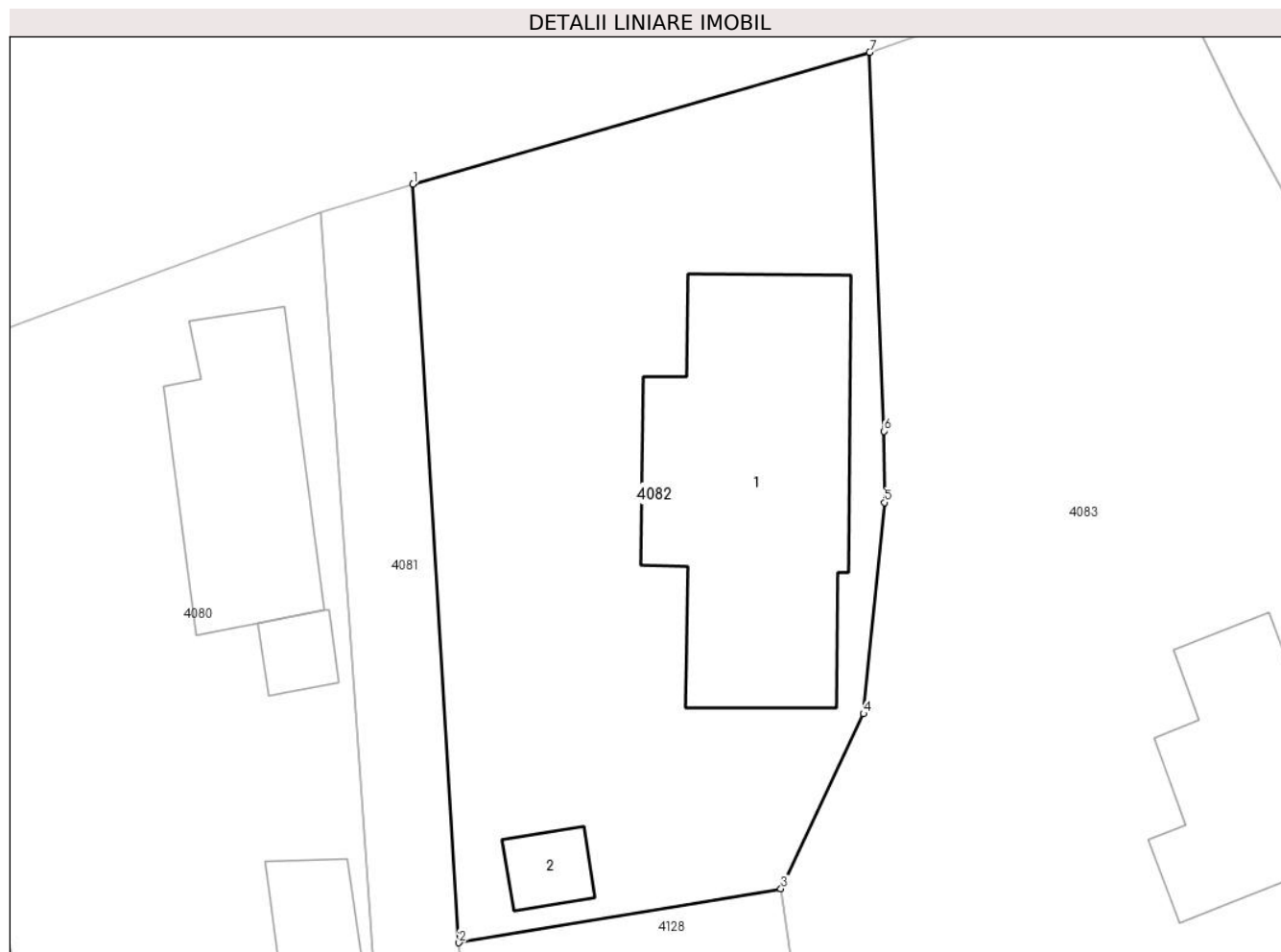
Inscrieri privind dezmembramintele dreptului de proprietate, drepturi reale de garanție și sarcini		Referințe
155816 / 13/10/2023		
Act Notarial nr. 2160, din 12/10/2023 emis de NP Oprescu Adela;		
C2	se radiază ipoteca și interdicțiile aferente înscrise sub C1, B9 prin încheierea nr.59040/2020	A1, A1.1, A1.2

Anexa Nr. 1 La Partea I

Teren

Nr cadastral	Suprafața (mp)*	Observații / Referințe
21674	Din acte: 468 Masurata: 574	

* Suprafața este determinată în planul de proiecție Stereo 70.



Date referitoare la teren

Crt	Categorie folosință	Intra vilan	Suprafața (mp)	Tarla	Parcelă	Nr. topo	Observații / Referințe
1	curți constructii	DA	574	4	283	-	

Date referitoare la construcții

Crt	Număr	Destinație construcție	Supraf. (mp)	Situație juridică	Observații / Referințe
A1.1	21674-C1	construcții de locuințe	130	Cu acte	Nr. niveluri:1; S. construita la sol:130 mp; LOCUINTA P EDIFICATA IN ANUL 1974.
A1.2	21674-C2	construcții anexa	10	Cu acte	Nr. niveluri:1; S. construita la sol:10 mp; ANEXA P EDIFICATA IN ANUL 1974.

Lungime Segmente

1) Valorile lungimilor segmentelor sunt obținute din proiecție în plan.

Punct început	X / Y	Punct sfârșit	X / Y	Lungime segment (** (m)
1	580.533,469 369.183,853	2	580.535,352 369.152,759	31.151
2	580.535,352 369.152,759	3	580.548,549 369.154,97	13.381

Punct început	X / Y	Punct sfârșit	X / Y	Lungime segment (** (m)
3	580.548,549 369.154,97	4	580.551,931 369.162,143	7.93
4	580.551,931 369.162,143	5	580.552,785 369.170,805	8.704
5	580.552,785 369.170,805	6	580.552,781 369.173,725	2.92
6	580.552,781 369.173,725	7	580.552,187 369.189,25	15.536
7	580.552,187 369.189,25	1	580.533,469 369.183,853	19.481

** Lungimile segmentelor sunt determinate în planul de proiecție Stereo 70 și sunt rotunjite la 1 milimetru.

*** Distanța dintre puncte este formată din segmente cumulate ce sunt mai mici decât valoarea 1 milimetru.

**DATE DESPRE IMOBILUL NR. 4083**

Oficiul de Cadastru și Publicitate Imobiliară PRAHOVA
Biroul de Cadastru și Publicitate Imobiliară Ploiești

A. Partea I. Descrierea imobilului

TEREN Intravilan

Adresa: Loc. Tinosu, Str Pădurii, Nr. 31, Jud. Prahova

Nr. Crt	Nr cadastral Nr. topografic	Suprafața* (mp)	Observații / Referințe
A1		2.873	Sector cadastral:22 Teren imprejmuit;

Construcții

Crt	Nr cadastral Nr. topografic	Adresa	Observații / Referințe
A1.1		Loc. Tinosu, Str Pădurii, Nr. 31, Jud. Prahova	Nr. niveluri:1; S. construita la sol:128 mp; Locuință
A1.2		Loc. Tinosu, Str Pădurii, Nr. 31, Jud. Prahova	Nr. niveluri:1; S. construita la sol:46 mp; Anexă

B. Partea II. Proprietari și acte

Inscrieri privitoare la dreptul de proprietate și alte drepturi reale		Referințe
/		
Act Administrativ nr. 62915, din 30/10/1996 emis de COMISIA JUDEȚEANĂ PRAHOVA;		
B1	Intabulare, drept de PROPRIETATE, dobândit prin Reconstituire, cota actuala 1/1 1) ALECU IOANA	A1
Act Normativ nr. 7, din 13/03/1996 emis de PARLAMENTUL ROMÂNIEI;		
B2	Intabulare, drept de PROPRIETATE, dobândit prin Lege, cota actuala 1/1 1) ALECU IOANA	A1.1, A1.2

C. Partea III. SARCINI .

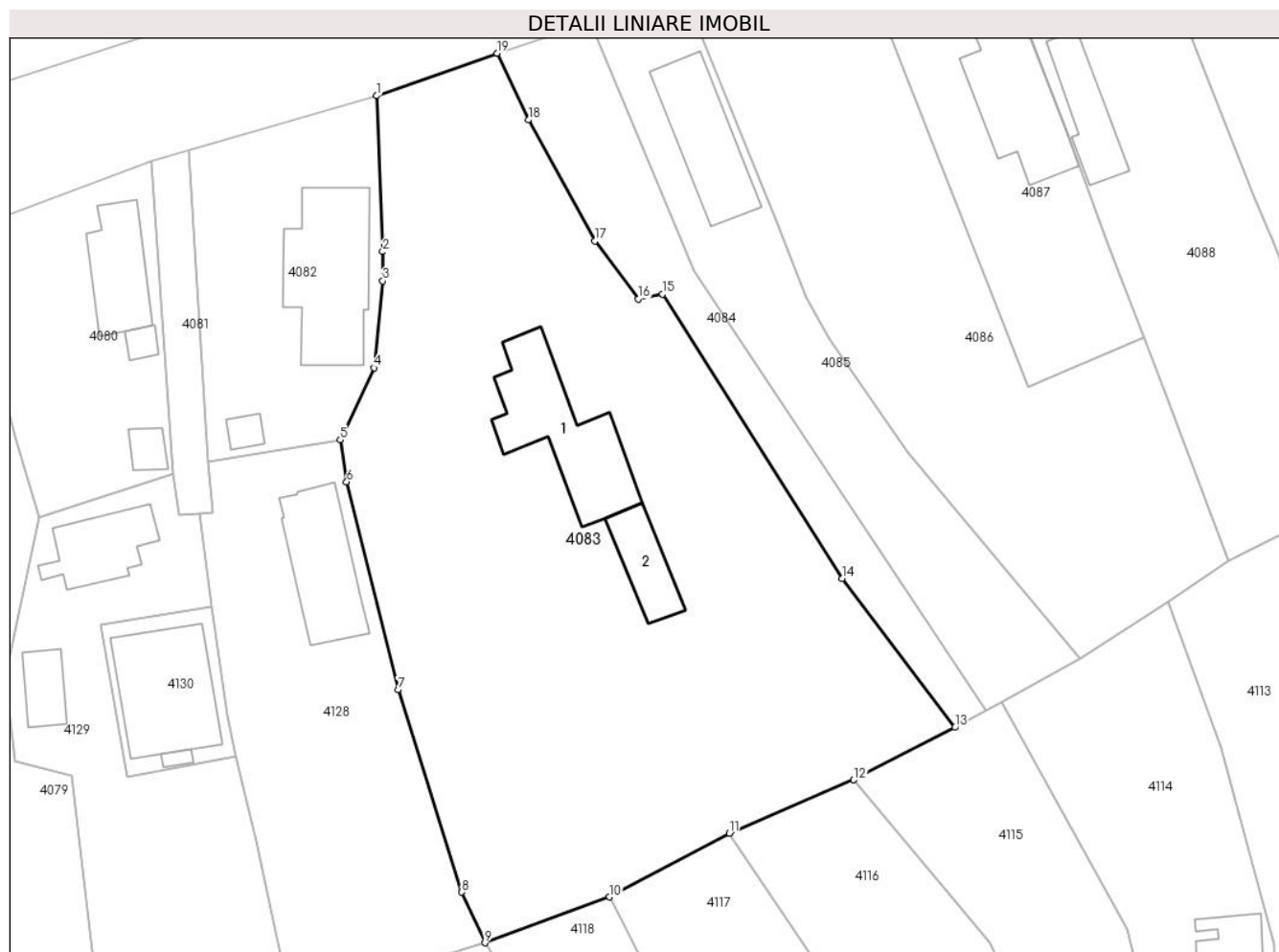
Inscrieri privind dezmembramintele dreptului de proprietate, drepturi reale de garanție și sarcini	Referințe
NU SUNT	

Anexa Nr. 1 La Partea I

Teren

Nr cadastral	Suprafața (mp)*	Observații / Referințe
	2.873	

* Suprafața este determinată în planul de proiecție Stereo 70.



Date referitoare la teren

Crt	Categorie folosință	Intra vilan	Suprafața (mp)	Tarla	Parcelă	Nr. topo	Observații / Referințe
1	curți constructii	DA	1.200	4	263	-	
2	arabil	DA	1.673	4	266	-	

Date referitoare la construcții

Crt	Număr	Destinație construcție	Supraf. (mp)	Situație juridică	Observații / Referințe
A1.1		construcții de locuințe	128	Cu acte	Nr. niveluri:1; S. construita la sol:128 mp; Locuință
A1.2		construcții anexa	46	Cu acte	Nr. niveluri:1; S. construita la sol:46 mp; Anexă

Lungime Segmente

1) Valorile lungimilor segmentelor sunt obținute din proiecție în plan.

Punct început	X / Y	Punct sfârșit	X / Y	Lungime segment (** (m)
1	580.552,187 369.189,25	2	580.552,781 369.173,725	15.536
2	580.552,781 369.173,725	3	580.552,785 369.170,805	2.92

Punct început	X / Y	Punct sfârșit	X / Y	Lungime segment (** (m)
3	580.552,785 369.170,805	4	580.551,931 369.162,143	8.704
4	580.551,931 369.162,143	5	580.548,549 369.154,97	7.93
5	580.548,549 369.154,97	6	580.549,171 369.150,799	4.217
6	580.549,171 369.150,799	7	580.554,321 369.130,08	21.349
7	580.554,321 369.130,08	8	580.560,646 369.109,928	21.121
8	580.560,646 369.109,928	9	580.562,952 369.104,886	5.545
9	580.562,952 369.104,886	10	580.575,353 369.109,456	13.216
10	580.575,353 369.109,456	11	580.587,302 369.115,806	13.531
11	580.587,302 369.115,806	12	580.599,723 369.121,116	13.508
12	580.599,723 369.121,116	13	580.609,81 369.126,338	11.359
13	580.609,81 369.126,338	14	580.598,574 369.141,165	18.604
14	580.598,574 369.141,165	15	580.580,653 369.169,49	33.518
15	580.580,653 369.169,49	16	580.578,25 369.169,01	2.45
16	580.578,25 369.169,01	17	580.573,916 369.174,79	7.224
17	580.573,916 369.174,79	18	580.567,296 369.186,854	13.761
18	580.567,296 369.186,854	19	580.564,151 369.193,492	7.345
19	580.564,151 369.193,492	1	580.552,187 369.189,25	12.694

** Lungimile segmentelor sunt determinate în planul de proiecție Stereo 70 și sunt rotunjite la 1 milimetru.

*** Distanța dintre puncte este formată din segmente cumulate ce sunt mai mici decât valoarea 1 milimetru.

**DATE DESPRE IMOBILUL NR. 4084**

Oficiul de Cadastru și Publicitate Imobiliară PRAHOVA
Biroul de Cadastru și Publicitate Imobiliară Ploiești

A. Partea I. Descrierea imobilului

TEREN Intravilan

Adresa: Loc. Tinosu, Jud. Prahova

Nr. Crt	Nr cadastral Nr. topografic	Suprafața* (mp)	Observații / Referințe
A1		458	Sector cadastral:22 Teren imprejmuit;

B. Partea II. Proprietari și acte

Inscrieri privitoare la dreptul de proprietate și alte drepturi reale		Referințe
/		
Act Administrativ nr. 64708, din 04/12/1996 emis de COMISIA JUDEȚEANĂ PRAHOVA;		
B1	Intabulare, drept de PROPRIETATE, dobandit prin Reconstituire, cota actuala 1/1 1) MATEI GHEORGHE 2) TUDOR ANDREICA, DECEDAT DEFUNCT:Da 3) MATEI NICULAIE	A1

C. Partea III. SARCINI .

Inscrieri privind dezmembramintele dreptului de proprietate, drepturi reale de garanție și sarcini	Referințe
NU SUNT	

Anexa Nr. 1 La Partea I

Teren

Nr cadastral	Suprafața (mp)*	Observații / Referințe
	458	

* Suprafața este determinată în planul de proiecție Stereo 70.



Date referitoare la teren

Crt	Categorie folosință	Intravilan	Suprafața (mp)	Tarla	Parcelă	Nr. topo	Observații / Referințe
1	arabil	DA	458	4	254	-	

Lungime Segmente

1) Valorile lungimilor segmentelor sunt obținute din proiecție în plan.

Punct început	X / Y	Punct sfârșit	X / Y	Lungime segment (** (m)
1	580.564,151 369.193,492	2	580.567,296 369.186,854	7.345
2	580.567,296 369.186,854	3	580.573,916 369.174,79	13.761
3	580.573,916 369.174,79	4	580.578,25 369.169,01	7.224
4	580.578,25 369.169,01	5	580.580,653 369.169,49	2.45
5	580.580,653 369.169,49	6	580.598,574 369.141,165	33.518

Punct început	X / Y	Punct sfârșit	X / Y	Lungime segment (** (m)
6	580.598,574 369.141,165	7	580.609,81 369.126,338	18.604
7	580.609,81 369.126,338	8	580.612,874 369.128,03	3.5
8	580.612,874 369.128,03	9	580.583,859 369.171,803	52.517
9	580.583,859 369.171,803	10	580.573,419 369.196,615	26.918
10	580.573,419 369.196,615	1	580.564,151 369.193,492	9.78

** Lungimile segmentelor sunt determinate în planul de proiecție Stereo 70 și sunt rotunjite la 1 milimetru.

*** Distanța dintre puncte este formată din segmente cumulate ce sunt mai mici decât valoarea 1 milimetru.

**DATE DESPRE IMOBILUL NR. 4085**

Oficiul de Cadastru și Publicitate Imobiliară PRAHOVA
Biroul de Cadastru și Publicitate Imobiliară Ploiești

A. Partea I. Descrierea imobilului

TEREN Intravilan

Adresa: Loc. Tinosu, Str Pădurii, Nr. 29, Jud. Prahova

Nr. Crt	Nr cadastral Nr. topografic	Suprafața* (mp)	Observații / Referințe
A1		700	Sector cadastral:22 Teren imprejmuit;

Construcții

Crt	Nr cadastral Nr. topografic	Adresa	Observații / Referințe
A1.1		Loc. Tinosu, Str Pădurii, Nr. 29, Jud. Prahova	Nr. niveluri:1; S. construita la sol:90 mp; LOCUINȚĂ

B. Partea II. Proprietari și acte

Inscrieri privitoare la dreptul de proprietate și alte drepturi reale		Referințe
/		
Act Notarial nr. 9791, din 25/11/1971 emis de NOTARIATUL DE STAT JUDEȚEAN PRAHOVA (act administrativ nr. 1245/05,12,1984 emis de CONSILIUL POPULAR AL COMUNEI TINOSU);		
B1	Intabulare, drept de PROPRIETATE, dobandit prin Conventie, cota actuala 1/1 1) TUDOR ANDREICA, DECEDAT DEFUNCT:Da	A1
Act Administrativ nr. 2, din 22/03/1973 emis de CONSILIUL LOCAL AL COMUNEI TINOSU;		
B2	Intabulare, drept de PROPRIETATE, dobandit prin Construire, cota actuala 1/1 1) TUDOR ANDREICA, DECEDAT DEFUNCT:Da	A1.1

C. Partea III. SARCINI .

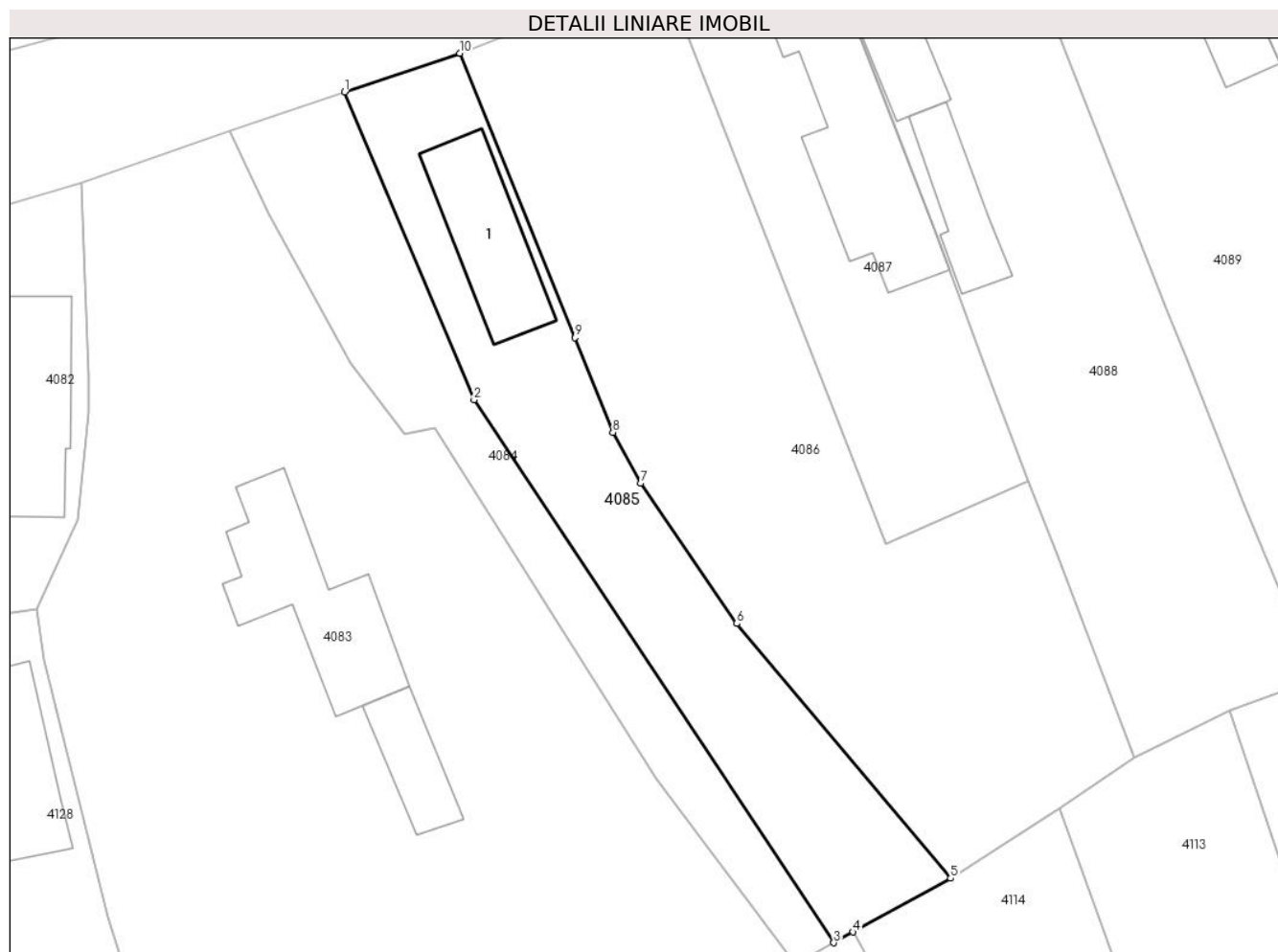
Inscrieri privind dezmembramintele dreptului de proprietate, drepturi reale de garanție și sarcini	Referințe
NU SUNT	

Anexa Nr. 1 La Partea I

Teren

Nr cadastral	Suprafața (mp)*	Observații / Referințe
	700	

* Suprafața este determinată în planul de proiecție Stereo 70.



Date referitoare la teren

Crt	Categorie folosință	Intravilan	Suprafața (mp)	Tarla	Parcelă	Nr. topo	Observații / Referințe
1	curți construcții	DA	280	4	262	-	
2	arabil	DA	420	4	262	-	

Date referitoare la construcții

Crt	Număr	Destinație construcție	Supraf. (mp)	Situație juridică	Observații / Referințe
A1.1		construcții de locuințe	90	Cu acte	Nr. niveluri:1; S. construita la sol:90 mp; LOCUINȚĂ

Lungime Segmente

1) Valorile lungimilor segmentelor sunt obținute din proiecție în plan.

Punct început	X / Y	Punct sfârșit	X / Y	Lungime segment (** (m)
1	580.573,419 369.196,615	2	580.583,859 369.171,803	26.918
2	580.583,859 369.171,803	3	580.612,874 369.128,03	52.517
3	580.612,874 369.128,03	4	580.614,439 369.128,894	1.788

Punct început	X / Y	Punct sfârșit	X / Y	Lungime segment (** (m)
4	580.614,439 369.128,894	5	580.622,299 369.133,234	8.979
5	580.622,299 369.133,234	6	580.605,056 369.153,77	26.815
6	580.605,056 369.153,77	7	580.597,281 369.165,062	13.711
7	580.597,281 369.165,062	8	580.595,048 369.169,175	4.68
8	580.595,048 369.169,175	9	580.591,977 369.176,806	8.226
9	580.591,977 369.176,806	10	580.582,687 369.199,738	24.742
10	580.582,687 369.199,738	1	580.573,419 369.196,615	9.78

** Lungimile segmentelor sunt determinate în planul de proiecție Stereo 70 și sunt rotunjite la 1 milimetru.

*** Distanța dintre puncte este formată din segmente cumulate ce sunt mai mici decât valoarea 1 milimetru.

**DATE DESPRE IMOBILUL NR. 4086**

Oficiul de Cadastru și Publicitate Imobiliară PRAHOVA
Biroul de Cadastru și Publicitate Imobiliară Ploiești

A. Partea I. Descrierea imobilului

TEREN Intravilan

Adresa: Loc. Tinosu, Jud. Prahova

Nr. Crt	Nr cadastral Nr. topografic	Suprafața* (mp)	Observații / Referințe
A1		1.401	Sector cadastral:22 Teren imprejmuit;

B. Partea II. Proprietari și acte

Inscrieri privitoare la dreptul de proprietate și alte drepturi reale		Referințe
/		
Act Administrativ nr. 64787, din 25/03/1998 emis de COMISIA JUDEȚEANĂ PRAHOVA;		
B1	Intabulare, drept de PROPRIETATE, dobandit prin Reconstituire, cota actuala 1/2 1) NAN VASILE	A1
Act Notarial nr. 62, din 30/07/2015 emis de NP Dinu Vlad Alexandru;		
B2	Intabulare, drept de PROPRIETATE, dobandit prin Succesiune, cota actuala 1/2 1) DINICĂ VALERIA	A1

C. Partea III. SARCINI .

Inscrieri privind dezmembramintele dreptului de proprietate, drepturi reale de garanție și sarcini	Referințe
NU SUNT	

Anexa Nr. 1 La Partea I

Teren

Nr cadastral	Suprafața (mp)*	Observații / Referințe
	1.401	

* Suprafața este determinată în planul de proiecție Stereo 70.



Date referitoare la teren

Crt	Categorie folosință	Intravilan	Suprafața (mp)	Tarla	Parcelă	Nr. topo	Observații / Referințe
1	arabil	DA	1.401	4	251/1, 252,253	-	

Lungime Segmente

1) Valorile lungimilor segmentelor sunt obținute din proiecție în plan.

Punct început	X / Y	Punct sfârșit	X / Y	Lungime segment (** (m)
1	580.599,145 369.206,245	2	580.582,687 369.199,738	17.698
2	580.582,687 369.199,738	3	580.591,977 369.176,806	24.742
3	580.591,977 369.176,806	4	580.595,048 369.169,175	8.226
4	580.595,048 369.169,175	5	580.597,281 369.165,062	4.68
5	580.597,281 369.165,062	6	580.605,056 369.153,77	13.711

Punct început	X / Y	Punct sfârșit	X / Y	Lungime segment (** (m)
6	580.605,056 369.153,77	7	580.622,299 369.133,234	26.815
7	580.622,299 369.133,234	8	580.631,062 369.138,864	10.415
8	580.631,062 369.138,864	9	580.637,12 369.142,98	7.324
9	580.637,12 369.142,98	10	580.630,77 369.159,56	17.754
10	580.630,77 369.159,56	11	580.628,605 369.165,209	6.05
11	580.628,605 369.165,209	12	580.617,065 369.160,217	12.573
12	580.617,065 369.160,217	1	580.599,145 369.206,245	49.393

** Lungimile segmentelor sunt determinate în planul de proiecție Stereo 70 și sunt rotunjite la 1 milimetru.

*** Distanța dintre puncte este formată din segmente cumulate ce sunt mai mici decât valoarea 1 milimetru.

**DATE DESPRE IMOBILUL NR. 4087**

Oficiul de Cadastru și Publicitate Imobiliară PRAHOVA
Biroul de Cadastru și Publicitate Imobiliară Ploiești

A. Partea I. Descrierea imobilului

TEREN Intravilan

Adresa: Loc. Tinosu, Str Pădurii, Nr. 27, Jud. Prahova

Nr. Crt	Nr cadastral Nr. topografic	Suprafața* (mp)	Observații / Referințe
A1		630	Sector cadastral:22 Teren neimprejmuț;

Construcții

Crt	Nr cadastral Nr. topografic	Adresa	Observații / Referințe
A1.1		Loc. Tinosu, Str Pădurii, Nr. 27, Jud. Prahova	Nr. niveluri:1; S. construita la sol:172 mp; Locuință

B. Partea II. Proprietari și acte

Inscrieri privitoare la dreptul de proprietate și alte drepturi reale		Referințe
/		
Act Notarial nr. 62, din 30/07/2015 emis de NP DINU VLAD ALEXANDRU (act administrativ nr. 64795/25, 03,1998 emis de COMISIA JUDEȚEANĂ PRAHOVA , act notarial nr. 73/25,09,2015 emis de NP DINU VLAD ALEXANDRU , act notarial nr. 61/30,07,2015 emis de NP DINU VLAD ALEXANDRU , act notarial nr. 74/25, 09,2015 emis de NP DINU VLAD ALEXANDRU , act notarial nr. 75/25,09,2015 emis de NP DINU VLAD ALEXANDRU);		
B1	Intabulare, drept de PROPRIETATE, dobandit prin Succesiune, cota actuala 1/1 1) DINICĂ VALERIA	A1, A1.1

C. Partea III. SARCINI .

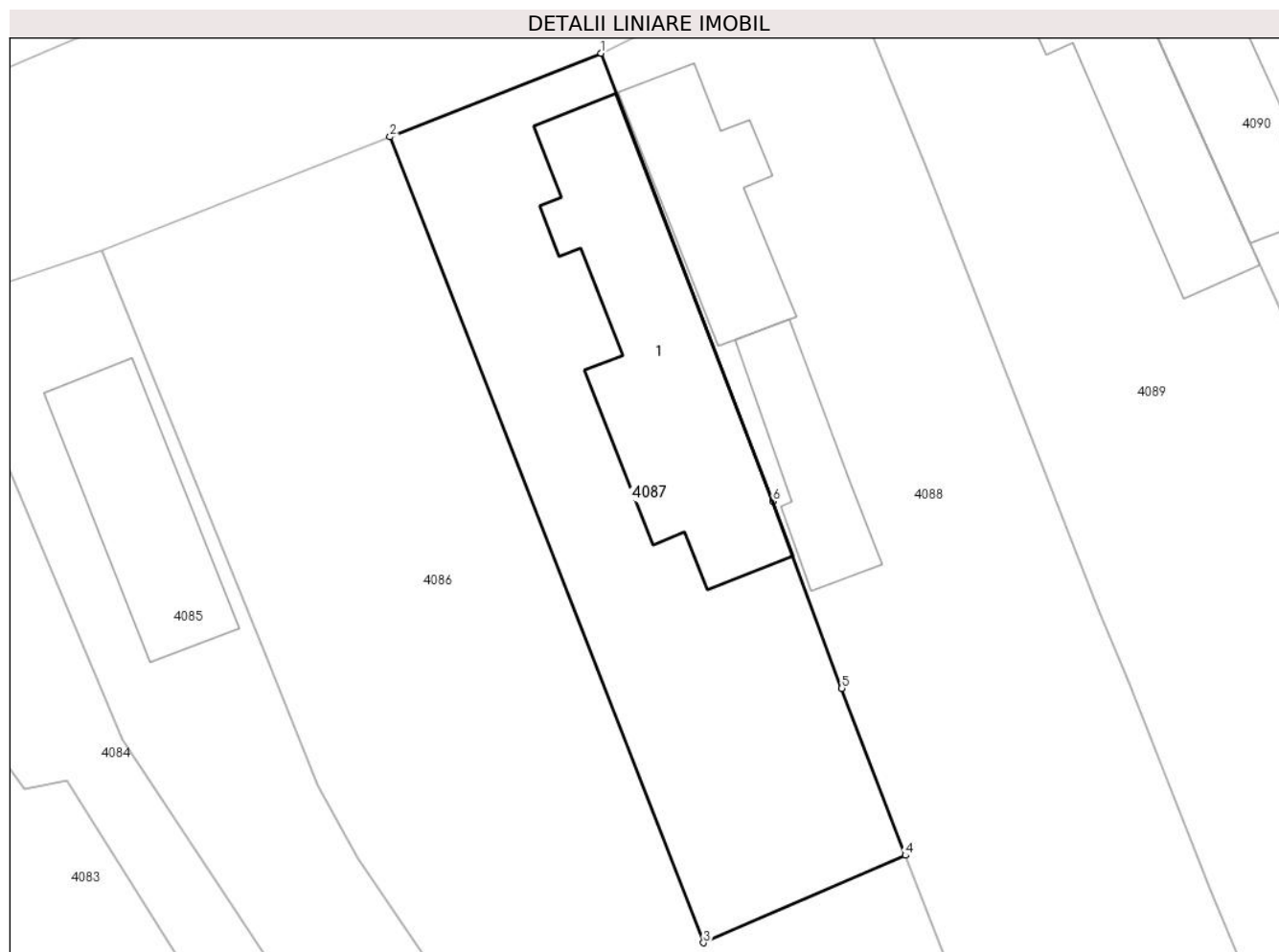
Inscrieri privind dezmembramintele dreptului de proprietate, drepturi reale de garanție și sarcini	Referințe
NU SUNT	

Anexa Nr. 1 La Partea I

Teren

Nr cadastral	Suprafața (mp)*	Observații / Referințe
	630	

* Suprafața este determinată în planul de proiecție Stereo 70.



Date referitoare la teren

Crt	Categorie folosință	Intravilan	Suprafața (mp)	Tarla	Parcelă	Nr. topo	Observații / Referințe
1	curți constructii	DA	630	4	251	-	

Date referitoare la construcții

Crt	Număr	Destinație construcție	Supraf. (mp)	Situație juridică	Observații / Referințe
A1.1		construcții de locuințe	172	Cu acte	Nr. niveluri:1; S. construita la sol:172 mp; Locuință

Lungime Segmente

1) Valorile lungimilor segmentelor sunt obținute din proiecție în plan.

Punct început	X / Y	Punct sfârșit	X / Y	Lungime segment (** (m)
1	580.611,22 369.211,02	2	580.599,145 369.206,245	12.985
2	580.599,145 369.206,245	3	580.617,065 369.160,217	49.393
3	580.617,065 369.160,217	4	580.628,605 369.165,209	12.573
4	580.628,605 369.165,209	5	580.624,972 369.174,749	10.209

Punct început	X / Y	Punct sfârșit	X / Y	Lungime segment (** (m)
5	580.624,972 369.174,749	6	580.621,03 369.185,44	11.394
6	580.621,03 369.185,44	1	580.611,22 369.211,02	27.397

** Lungimile segmentelor sunt determinate în planul de proiecție Stereo 70 și sunt rotunjite la 1 milimetru.

*** Distanța dintre puncte este formată din segmente cumulate ce sunt mai mici decât valoarea 1 milimetru.

**DATE DESPRE IMOBILUL NR. 4088**

Oficiul de Cadastru și Publicitate Imobiliară PRAHOVA
Biroul de Cadastru și Publicitate Imobiliară Ploiești

A. Partea I. Descrierea imobilului

TEREN Intravilan

Nr. CF vechi:689

Nr. cadastral vechi:10161

Adresa: Loc. Tinosu, Str Pădurii, Nr. 25, Jud. Prahova

Nr. Crt	Nr cadastral Nr. topografic	Suprafața* (mp)	Observații / Referințe
A1	20193	Din acte: 1.113 Masurata: 1.115	Sector cadastral:22 Teren imprejmuit;

Construcții

Crt	Nr cadastral Nr. topografic	Adresa	Observații / Referințe
A1.1	20193-C1	Loc. Tinosu, Str Pădurii, Nr. 25, Jud. Prahova	Nr. niveluri:1; S. construita la sol:79 mp; LOCUINTA
A1.2	20193-C2	Loc. Tinosu, Str Pădurii, Nr. 25, Jud. Prahova	Nr. niveluri:1; S. construita la sol:55 mp; ANEXA

B. Partea II. Proprietari și acte

Inscrieri privitoare la dreptul de proprietate și alte drepturi reale		Referințe
21493 / 08/05/2009		
Act Notarial nr. 615, din 07/05/2009 emis de NP BARBU FLOAREA;		
B3	Intabulare, drept de PROPRIETATE cumparare ca bun comun, dobandit prin Conventie, cota actuala 1/1 1) PAUNA OCTAVIAN 2) PAUNA MARIANA, (soti)	A1, A1.1, A1.2

C. Partea III. SARCINI .

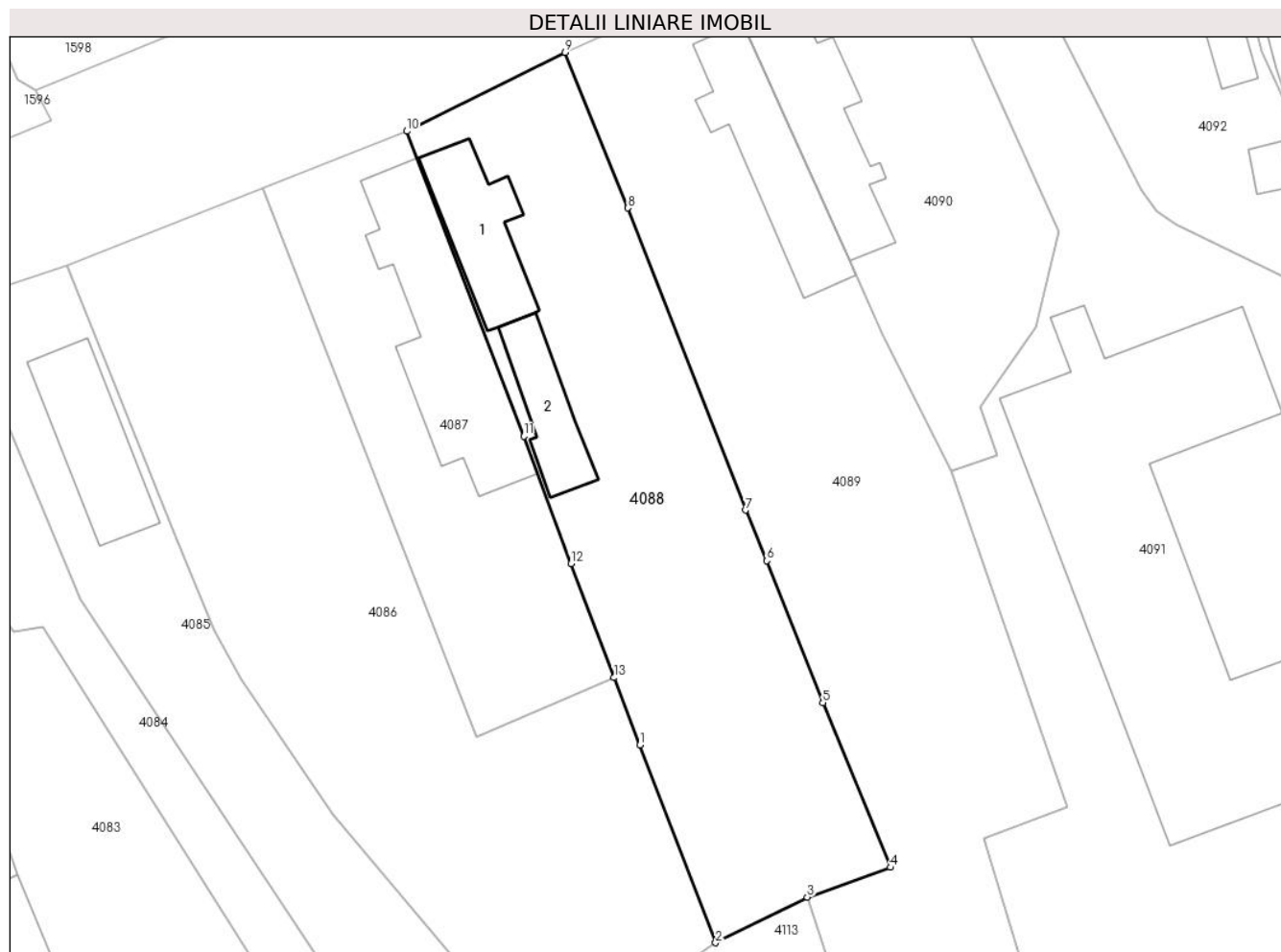
Inscrieri privind dezmembramintele dreptului de proprietate, drepturi reale de garanție și sarcini	Referințe
NU SUNT	

Anexa Nr. 1 La Partea I

Teren

Nr cadastral	Suprafața (mp)*	Observații / Referințe
20193	Din acte: 1.113 Masurata: 1.115	

* Suprafața este determinată în planul de proiecție Stereo 70.



Date referitoare la teren

Crt	Categorie folosință	Intra vilan	Suprafața (mp)	Tarla	Parcelă	Nr. topo	Observații / Referințe
1	curți constructii	DA	1.115	4	CC 250	-	

Date referitoare la construcții

Crt	Număr	Destinație construcție	Supraf. (mp)	Situație juridică	Observații / Referințe
A1.1	20193-C1	construcții de locuințe	79	Cu acte	Nr. niveluri:1; S. construita la sol:79 mp; LOCUINTA
A1.2	20193-C2	construcții de locuințe	55	Cu acte	Nr. niveluri:1; S. construita la sol:55 mp; ANEXA

Lungime Segmente

1) Valorile lungimilor segmentelor sunt obținute din proiecție în plan.

Punct început	X / Y	Punct sfârșit	X / Y	Lungime segment (** (m)
1	580.630,77 369.159,56	2	580.637,12 369.142,98	17.754
2	580.637,12 369.142,98	3	580.644,8 369.146,798	8.577

Punct început	X / Y	Punct sfârșit	X / Y	Lungime segment (** (m)
3	580.644,8 369.146,798	4	580.651,782 369.149,299	7.416
4	580.651,782 369.149,299	5	580.646,11 369.163,1	14.921
5	580.646,11 369.163,1	6	580.641,386 369.175,011	12.813
6	580.641,386 369.175,011	7	580.639,61 369.179,25	4.596
7	580.639,61 369.179,25	8	580.629,74 369.204,58	27.185
8	580.629,74 369.204,58	9	580.624,48 369.217,63	14.07
9	580.624,48 369.217,63	10	580.611,22 369.211,02	14.816
10	580.611,22 369.211,02	11	580.621,03 369.185,44	27.397
11	580.621,03 369.185,44	12	580.624,972 369.174,749	11.394
12	580.624,972 369.174,749	13	580.628,605 369.165,209	10.209
13	580.628,605 369.165,209	1	580.630,77 369.159,56	6.05

** Lungimile segmentelor sunt determinate în planul de proiecție Stereo 70 și sunt rotunjite la 1 milimetru.

*** Distanța dintre puncte este formată din segmente cumulate ce sunt mai mici decât valoarea 1 milimetru.

**DATE DESPRE IMOBILUL NR. 4089**

Oficiul de Cadastru și Publicitate Imobiliară PRAHOVA
Biroul de Cadastru și Publicitate Imobiliară Ploiești

A. Partea I. Descrierea imobilului

TEREN Intravilan

Adresa: Loc. Tinosu, Str Pădurii, Nr. 23, Jud. Prahova

Nr. Crt	Nr cadastral Nr. topografic	Suprafața* (mp)	Observații / Referințe
A1		1.892	Sector cadastral:22 Teren imprejmuit;

Construcții

Crt	Nr cadastral Nr. topografic	Adresa	Observații / Referințe
A1.1		Loc. Tinosu, Str Pădurii, Nr. 23, Jud. Prahova	Nr. niveluri:1; S. construita la sol:113 mp; LOCUINȚĂ

B. Partea II. Proprietari și acte

Inscrieri privitoare la dreptul de proprietate și alte drepturi reale		Referințe
/		
Act Administrativ nr. 64755, din 04/02/1997 emis de COMISIA JUDEȚEANĂ PRAHOVA;		
B1	Intabulare, drept de PROPRIETATE, dobandit prin Reconstituire, cota actuala 1/1 1) POPOVICI STELUȚA	A1
Act Normativ nr. 7, din 13/03/1996 emis de PARLAMENTUL ROMÂNIEI;		
B2	Intabulare, drept de PROPRIETATE, dobandit prin Lege, cota actuala 1/1 1) POPOVICI STELUȚA	A1.1

C. Partea III. SARCINI .

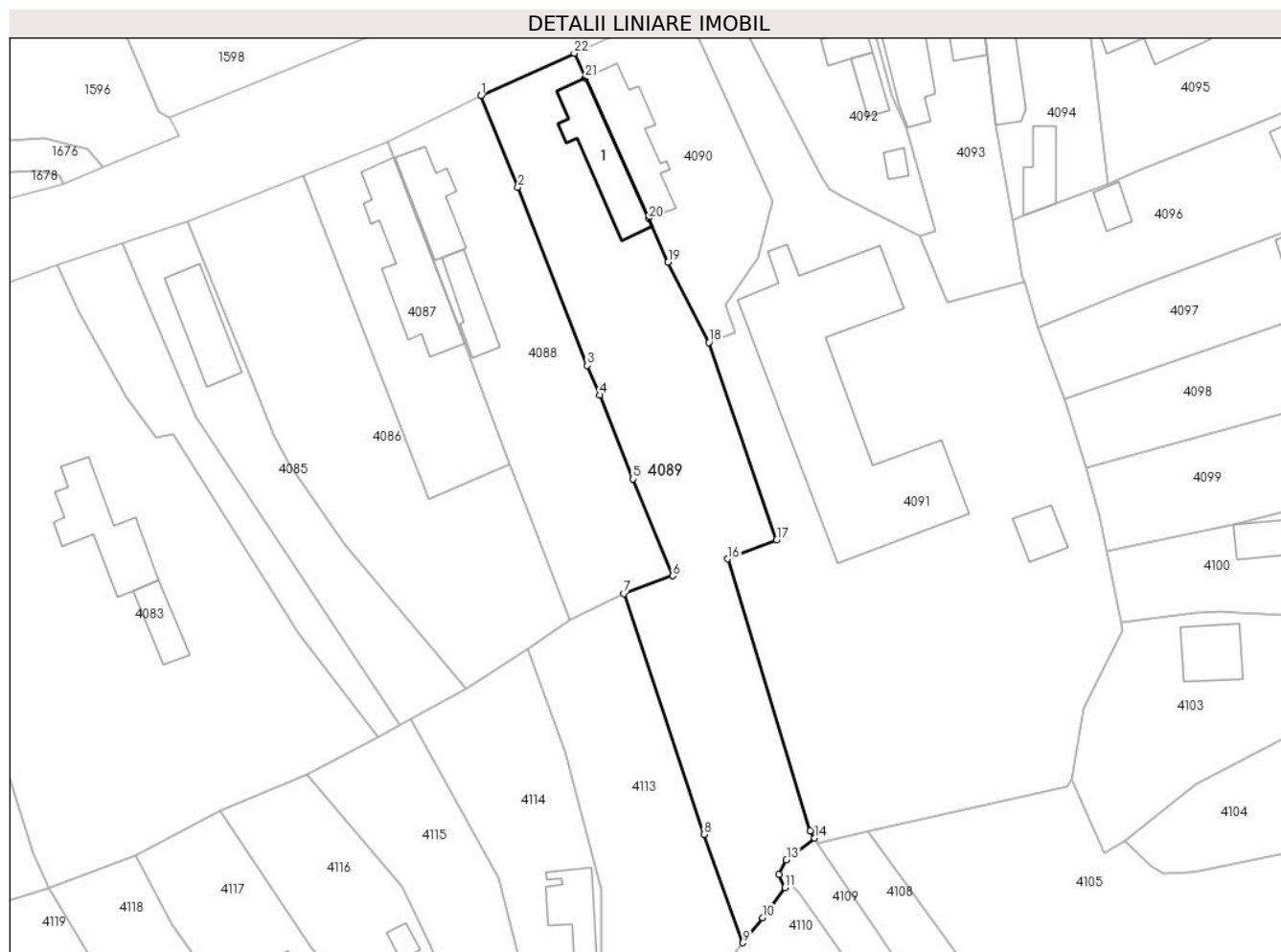
Inscrieri privind dezmembramintele dreptului de proprietate, drepturi reale de garanție și sarcini	Referințe
NU SUNT	

Anexa Nr. 1 La Partea I

Teren

Nr cadastral	Suprafața (mp)*	Observații / Referințe
	1.892	

* Suprafața este determinată în planul de proiecție Stereo 70.



Date referitoare la teren

Crt	Categorie folosință	Intravilan	Suprafața (mp)	Tarla	Parcelă	Nr. topo	Observații / Referințe
1	curți constructii	DA	500	4	234	-	
2	arabil	DA	1.392	4	238	-	

Date referitoare la construcții

Crt	Număr	Destinație construcție	Supraf. (mp)	Situație juridică	Observații / Referințe
A1.1		construcții de locuințe	113	Cu acte	Nr. niveluri:1; S. construita la sol:113 mp; LOCUINȚĂ

Lungime Segmente

1) Valorile lungimilor segmentelor sunt obținute din proiecție în plan.

Punct început	X / Y	Punct sfârșit	X / Y	Lungime segment (** (m)
1	580.624,48 369.217,63	2	580.629,74 369.204,58	14.07
3	580.639,61 369.179,25	4	580.641,386 369.175,011	4.596
5	580.646,11 369.163,1	6	580.651,782 369.149,299	14.921

Punct început	X / Y	Punct sfârșit	X / Y	Lungime segment (** (m)
2	580.629,74 369.204,58	3	580.639,61 369.179,25	27.185
4	580.641,386 369.175,011	5	580.646,11 369.163,1	12.813
6	580.651,782 369.149,299	7	580.644,8 369.146,798	7.416

Punct început	X / Y	Punct sfârșit	X / Y	Lungime segment (** (m)
7	580.644,8 369.146,798	8	580.656,211 369.112,522	36.126
9	580.661,766 369.097,095	10	580.664,57 369.100,647	4.525
11	580.667,76 369.104,969	12	580.666,864 369.106,816	2.052
13	580.667,96 369.108,892	14	580.671,956 369.112,013	5.071
15	580.671,329 369.113,007	16	580.659,613 369.151,709	40.436
17	580.666,589 369.154,413	18	580.656,926 369.182,506	29.708
19	580.651,135 369.193,946	20	580.648,339 369.200,155	6.81
21	580.639,333 369.220,157	22	580.637,757 369.223,656	3.837

Punct început	X / Y	Punct sfârșit	X / Y	Lungime segment (** (m)
8	580.656,211 369.112,522	9	580.661,766 369.097,095	16.397
10	580.664,57 369.100,647	11	580.667,76 369.104,969	5.372
12	580.666,864 369.106,816	13	580.667,96 369.108,892	2.348
14	580.671,956 369.112,013	15	580.671,329 369.113,007	1.175
16	580.659,613 369.151,709	17	580.666,589 369.154,413	7.482
18	580.656,926 369.182,506	19	580.651,135 369.193,946	12.823
20	580.648,339 369.200,155	21	580.639,333 369.220,157	21.936
22	580.637,757 369.223,656	1	580.624,48 369.217,63	14.581

** Lungimile segmentelor sunt determinate în planul de proiecție Stereo 70 și sunt rotunjite la 1 milimetru.

*** Distanța dintre puncte este formată din segmente cumulate ce sunt mai mici decât valoarea 1 milimetru.

**DATE DESPRE IMOBILUL NR. 4090**

Oficiul de Cadastru și Publicitate Imobiliară PRAHOVA
Biroul de Cadastru și Publicitate Imobiliară Ploiești

A. Partea I. Descrierea imobilului

TEREN Intravilan

Adresa: Loc. Tinosu, Str Pădurii, Nr. 21, Jud. Prahova

Nr. Crt	Nr cadastral Nr. topografic	Suprafața* (mp)	Observații / Referințe
A1		671	Sector cadastral:22 Teren imprejmuit;

Construcții

Crt	Nr cadastral Nr. topografic	Adresa	Observații / Referințe
A1.1		Loc. Tinosu, Str Pădurii, Nr. 21, Jud. Prahova	Nr. niveluri:1; S. construita la sol:114 mp; LOCUINȚĂ

B. Partea II. Proprietari și acte

Inscrieri privitoare la dreptul de proprietate și alte drepturi reale		Referințe
/		
Act Administrativ nr. 8840, din 15/05/1994 emis de COMISIA JUDEȚEANĂ PRAHOVA (act notarial nr.456/05, 04,2024 emis de NP MIHĂILESCU ANA-MARIA-LARISA);		
B1	Intabulare, drept de PROPRIETATE, dobandit prin Constituire, cota actuala 1/1 1) PETRACHE NICULAE	A1
Act Notarial nr. 13158, din 28/10/1987 emis de NOTARIATUL DE STAT JUDEȚEAN PRAHOVA ;		
B2	Intabulare, drept de PROPRIETATE, dobandit prin Conventie, cota actuala 1/1 1) PETRACHE NICULAE 2) PETRACHE VICTORIA	A1.1

C. Partea III. SARCINI .

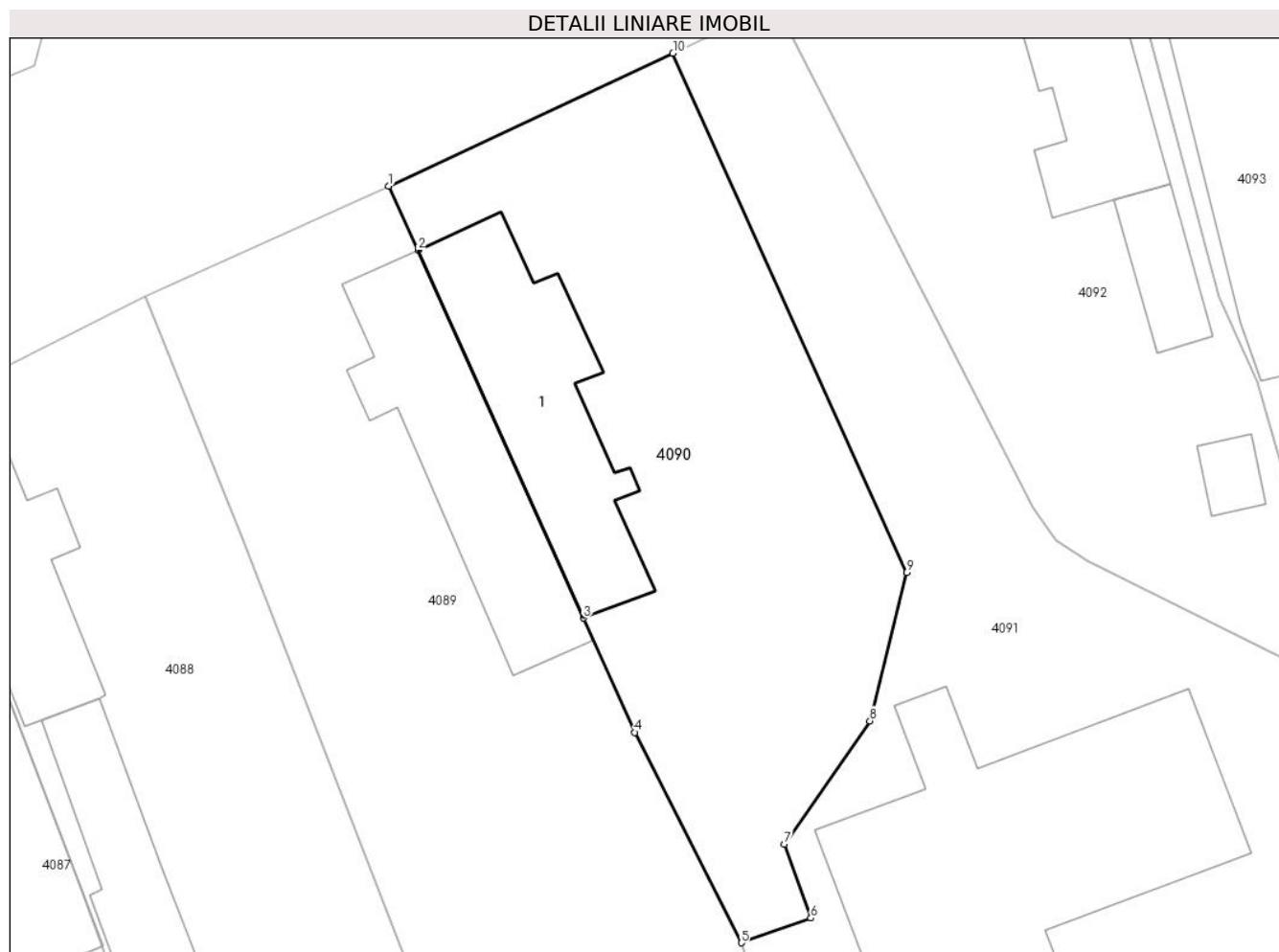
Inscrieri privind dezmembramintele dreptului de proprietate, drepturi reale de garanție și sarcini	Referințe
NU SUNT	

Anexa Nr. 1 La Partea I

Teren

Nr cadastral	Suprafața (mp)*	Observații / Referințe
	671	

* Suprafața este determinată în planul de proiecție Stereo 70.



Date referitoare la teren

Crt	Categorie folosință	Intra vilan	Suprafața (mp)	Tarla	Parcelă	Nr. topo	Observații / Referințe
1	curți constructii	DA	671	4	233	-	

Date referitoare la construcții

Crt	Număr	Destinație construcție	Supraf. (mp)	Situație juridică	Observații / Referințe
A1.1		construcții de locuințe	114	Cu acte	Nr. niveluri:1; S. construita la sol:114 mp; LOCUINȚĂ

Lungime Segmente

1) Valorile lungimilor segmentelor sunt obținute din proiecție în plan.

Punct început	X / Y	Punct sfârșit	X / Y	Lungime segment (** (m)
1	580.637,757 369.223,656	2	580.639,333 369.220,157	3.837
2	580.639,333 369.220,157	3	580.648,339 369.200,155	21.936
3	580.648,339 369.200,155	4	580.651,135 369.193,946	6.81
4	580.651,135 369.193,946	5	580.656,926 369.182,506	12.823

Punct început	X / Y	Punct sfârșit	X / Y	Lungime segment (** (m)
5	580.656,926 369.182,506	6	580.660,711 369.183,847	4.016
6	580.660,711 369.183,847	7	580.659,261 369.187,873	4.279
7	580.659,261 369.187,873	8	580.663,928 369.194,569	8.162
8	580.663,928 369.194,569	9	580.665,91 369.202,631	8.302
9	580.665,91 369.202,631	10	580.653,211 369.230,867	30.96
10	580.653,211 369.230,867	1	580.637,757 369.223,656	17.053

** Lungimile segmentelor sunt determinate în planul de proiecție Stereo 70 și sunt rotunjite la 1 milimetru.

*** Distanța dintre puncte este formată din segmente cumulate ce sunt mai mici decât valoarea 1 milimetru.

**DATE DESPRE IMOBILUL NR. 4091**

Oficiul de Cadastru și Publicitate Imobiliară PRAHOVA
Biroul de Cadastru și Publicitate Imobiliară Ploiești

A. Partea I. Descrierea imobilului

TEREN Intravilan

Adresa: Loc. Tinosu, Str Pădurii, Nr. 19, Jud. Prahova

Nr. Crt	Nr cadastral Nr. topografic	Suprafața* (mp)	Observații / Referințe
A1	20727	Din acte: 3.930 Masurata: 4.009	Sector cadastral:22 Teren imprejmuit;

Construcții

Crt	Nr cadastral Nr. topografic	Adresa	Observații / Referințe
A1.1	20727-C1	Loc. Tinosu, Str Pădurii, Nr. 19, Jud. Prahova	Nr. niveluri:1; S. construita la sol:636 mp; C1 - SCOALA (P+1) - EDIFICATA IN ANUL 1976;SUPRAFATA DEFASURATA = 1141 mp
A1.2	20727-C2	Loc. Tinosu, Str Pădurii, Nr. 19, Jud. Prahova	Nr. niveluri:1; S. construita la sol:38 mp; C2 - GRUP SANITAR (P) - EDIFICAT IN ANUL 1976

B. Partea II. Proprietari și acte

Inscrieri privitoare la dreptul de proprietate și alte drepturi reale		Referințe
98547 / 28/09/2015		
Act Administrativ nr. 10, din 30/05/2000 emis de CONSILIUL LOCAL TINOSU (act normativ nr. 1359/27-12-2001 emis de GUVERNUL ROMANIEI; act administrativ nr. 3038/14-09-2015 emis de PRIMARIA COMUNEI TINOSU);		
B1	Intabulare, drept de PROPRIETATE, dobandit prin Lege, cota actuala 1/1 1) COMUNA TINOSU , CIF:2843060, (domeniu public)	A1
B2	Intabulare, drept de PROPRIETATE, dobandit prin Lege, cota actuala 1/1 1) COMUNA TINOSU , CIF:2843060, (domeniu public)	A1.1, A1.2
29022 / 19/03/2019		
Act Notarial nr. 484, din 20/02/2019 emis de NP Puscasu Ion (act administrativ nr 98547 din 28.09.2015, emis de OCPI PRAHOVA);		
B3	se noteaza actualizarea informatiilor cadastrale in sensul modificarii limitelor si suprafetei imobilului	A1, A1.1, A1.2

C. Partea III. SARCINI .

Inscrieri privind dezmembramintele dreptului de proprietate, drepturi reale de garanție și sarcini	Referințe
NU SUNT	

Anexa Nr. 1 La Partea I

Teren

Nr cadastral	Suprafața (mp)*	Observații / Referințe
20727	Din acte: 3.930 Masurata: 4.009	

* Suprafața este determinată în planul de proiecție Stereo 70.



Date referitoare la teren

Crt	Categorie folosință	Intra vilan	Suprafața (mp)	Tarla	Parcelă	Nr. topo	Observații / Referințe
1	curți constructii	DA	4.009	T 4	Cc 225	-	TERENUL FACE PARTE DIN DOMENIUL PUBLIC AL COMUNEI TINOSU.

Date referitoare la construcții

Crt	Număr	Destinație construcție	Supraf. (mp)	Situație juridică	Observații / Referințe
A1.1	20727-C1	construcții administrative și social culturale	636	Cu acte	Nr. niveluri:1; S. construita la sol:636 mp; C1 - SCOALA (P+1) - EDIFICATA IN ANUL 1976; SUPRAFATA DESFASURATA = 1141 mp
A1.2	20727-C2	construcții anexa	38	Cu acte	Nr. niveluri:1; S. construita la sol:38 mp; C2 - GRUP SANITAR (P) - EDIFICAT IN ANUL 1976

Lungime Segmente

1) Valorile lungimilor segmentelor sunt obținute din proiecție în plan.

Punct început	X / Y	Punct sfârșit	X / Y	Lungime segment (** (m)	Punct început	X / Y	Punct sfârșit	X / Y	Lungime segment (** (m)
1	580.653,211 369.230,867	2	580.665,91 369.202,631	30.96	2	580.665,91 369.202,631	3	580.663,928 369.194,569	8.302
3	580.663,928 369.194,569	4	580.659,261 369.187,873	8.162	4	580.659,261 369.187,873	5	580.660,711 369.183,847	4.279

Punct început	X / Y	Punct sfârșit	X / Y	Lungime segment (** (m)
5	580.660,711 369.183,847	6	580.656,926 369.182,506	4.016
7	580.666,589 369.154,413	8	580.659,613 369.151,709	7.482
9	580.671,329 369.113,007	10	580.671,956 369.112,013	1.175
11	580.672,425 369.111,27	12	580.679,495 369.112,876	7.25
13	580.707,815 369.119,309	14	580.708,557 369.120,301	1.239
15	580.710,23 369.130,476	16	580.715,846 369.141,469	12.344
17	580.715,586 369.142,759	18	580.713,565 369.152,795	10.238
19	580.712,549 369.157,842	20	580.710,65 369.164,655	7.073
21	580.707,57 369.174,454	22	580.703,832 369.184,623	10.834
23	580.701,8 369.191,044	24	580.690,94 369.188,122	11.246
25	580.686,949 369.197,698	26	580.675,736 369.203,255	12.514
27	580.674,05 369.204,367	28	580.672,779 369.206,167	2.204
29	580.658,826 369.233,53	1	580.653,211 369.230,867	6.214

Punct început	X / Y	Punct sfârșit	X / Y	Lungime segment (** (m)
6	580.656,926 369.182,506	7	580.666,589 369.154,413	29.708
8	580.659,613 369.151,709	9	580.671,329 369.113,007	40.436
10	580.671,956 369.112,013	11	580.672,425 369.111,27	0.879
12	580.679,495 369.112,876	13	580.707,815 369.119,309	29.042
14	580.708,557 369.120,301	15	580.710,23 369.130,476	10.312
16	580.715,846 369.141,469	17	580.715,586 369.142,759	1.316
18	580.713,565 369.152,795	19	580.712,549 369.157,842	5.148
20	580.710,65 369.164,655	21	580.707,57 369.174,454	10.272
22	580.703,832 369.184,623	23	580.701,8 369.191,044	6.735
24	580.690,94 369.188,122	25	580.686,949 369.197,698	10.374
26	580.675,736 369.203,255	27	580.674,05 369.204,367	2.02
28	580.672,779 369.206,167	29	580.658,826 369.233,53	30.715

** Lungimile segmentelor sunt determinate în planul de proiecție Stereo 70 și sunt rotunjite la 1 milimetru.

*** Distanța dintre puncte este formată din segmente cumulate ce sunt mai mici decât valoarea 1 milimetru.

**DATE DESPRE IMOBILUL NR. 4092**

Oficiul de Cadastru și Publicitate Imobiliară PRAHOVA
Biroul de Cadastru și Publicitate Imobiliară Ploiești

A. Partea I. Descrierea imobilului

TEREN Intravilan

Adresa: Loc. Tinosu, Str Gării, Nr. 2, Jud. Prahova

Nr. Crt	Nr cadastral Nr. topografic	Suprafața* (mp)	Observații / Referințe
A1		598	Sector cadastral:22 Teren imprejmuit;

Construcții

Crt	Nr cadastral Nr. topografic	Adresa	Observații / Referințe
A1.1		Loc. Tinosu, Str Gării, Nr. 2, Jud. Prahova	Nr. niveluri:1; S. construita la sol:67 mp; LOCUINȚĂ
A1.2		Loc. Tinosu, Str Gării, Nr. 2, Jud. Prahova	Nr. niveluri:1; S. construita la sol:27 mp; LOCUINȚĂ
A1.3		Loc. Tinosu, Str Gării, Nr. 2, Jud. Prahova	Nr. niveluri:1; S. construita la sol:12 mp; ANEXĂ

B. Partea II. Proprietari și acte

Inscrieri privitoare la dreptul de proprietate și alte drepturi reale		Referințe
/		
Act Administrativ nr. 59450, din 20/09/1996 emis de COMISIA JUDEȚEANĂ PRAHOVA;		
B1	Intabulare, drept de PROPRIETATE, dobandit prin Reconstituire, cota actuala 1/1 1) BUCUR AUREL ION	A1
Act Normativ nr. 7, din 13/03/1996 emis de PARLAMENTUL ROMÂNIEI;		
B2	Intabulare, drept de PROPRIETATE, dobandit prin Lege, cota actuala 1/1 1) BUCUR AUREL ION	A1.1, A1.2, A1.3

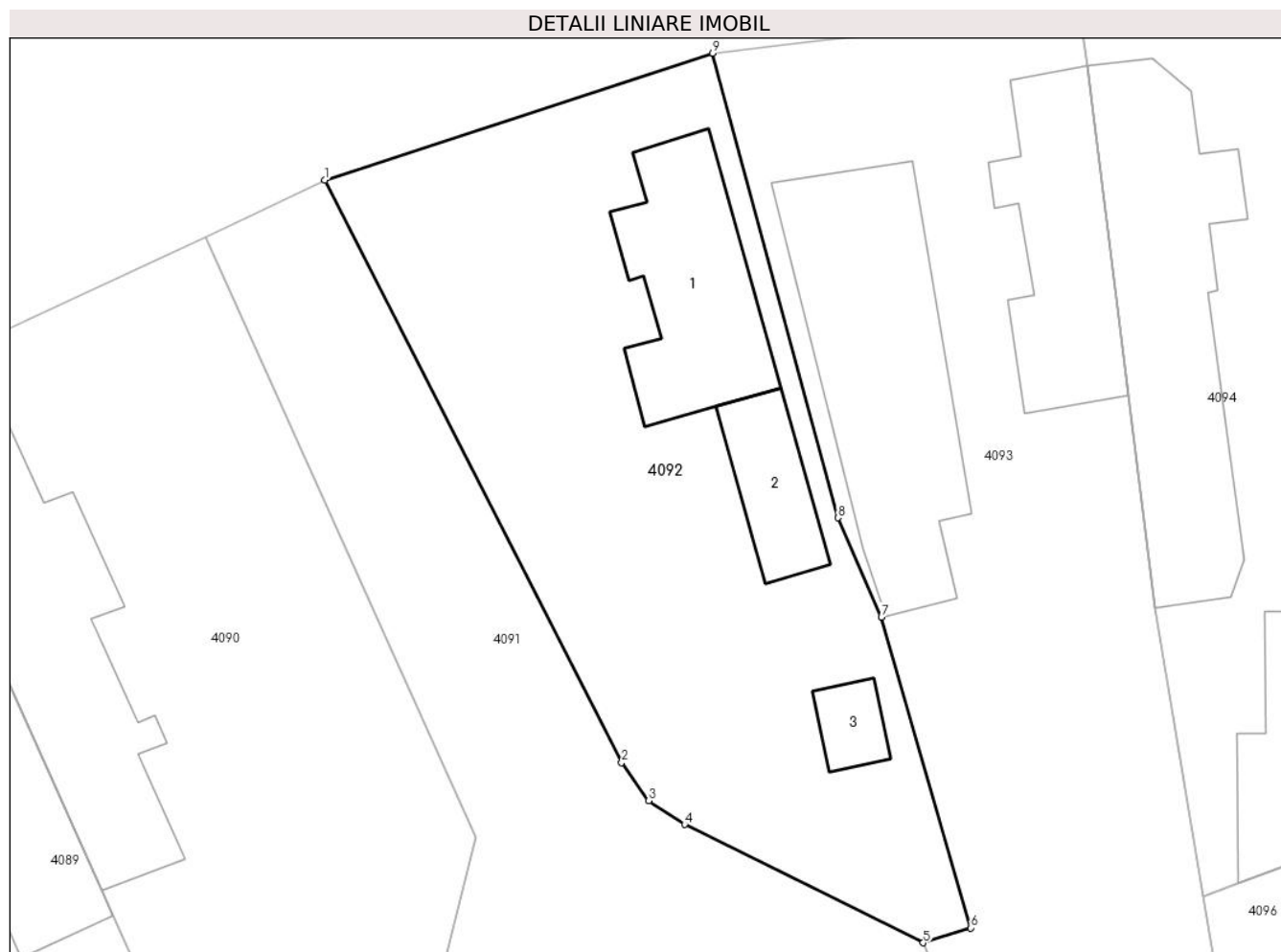
C. Partea III. SARCINI .

Inscrieri privind dezmembramintele dreptului de proprietate, drepturi reale de garanție și sarcini	Referințe
NU SUNT	

Anexa Nr. 1 La Partea I**Teren**

Nr cadastral	Suprafața (mp)*	Observații / Referințe
	598	

* Suprafața este determinată în planul de proiecție Stereo 70.

**Date referitoare la teren**

Crt	Categorie folosință	Intra vilan	Suprafața (mp)	Tarla	Parcelă	Nr. topo	Observații / Referințe
1	curți constructii	DA	598	4	231	-	

Date referitoare la construcții

Crt	Număr	Destinație construcție	Supraf. (mp)	Situație juridică	Observații / Referințe
A1.1		construcții de locuințe	67	Cu acte	Nr. niveluri:1; S. construita la sol:67 mp; LOCUINȚĂ
A1.2		construcții de locuințe	27	Cu acte	Nr. niveluri:1; S. construita la sol:27 mp; LOCUINȚĂ
A1.3		construcții anexa	12	Cu acte	Nr. niveluri:1; S. construita la sol:12 mp; ANEXĂ

Lungime Segmente

1) Valorile lungimilor segmentelor sunt obținute din proiecție în plan.

Punct început	X / Y	Punct sfârșit	X / Y	Lungime segment (** (m)
1	580.658,826 369.233,53	2	580.672,779 369.206,167	30.715
2	580.672,779 369.206,167	3	580.674,05 369.204,367	2.204

Punct început	X / Y	Punct sfârșit	X / Y	Lungime segment (** (m)
3	580.674,05 369.204,367	4	580.675,736 369.203,255	2.02
4	580.675,736 369.203,255	5	580.686,949 369.197,698	12.514
5	580.686,949 369.197,698	6	580.689,181 369.198,394	2.338
6	580.689,181 369.198,394	7	580.684,99 369.212,999	15.195
7	580.684,99 369.212,999	8	580.682,936 369.217,663	5.096
8	580.682,936 369.217,663	9	580.677,054 369.239,488	22.604
9	580.677,054 369.239,488	1	580.658,826 369.233,53	19.177

** Lungimile segmentelor sunt determinate în planul de proiecție Stereo 70 și sunt rotunjite la 1 milimetru.

*** Distanța dintre puncte este formată din segmente cumulate ce sunt mai mici decât valoarea 1 milimetru.

**DATE DESPRE IMOBILUL NR. 4093**

Oficiul de Cadastru și Publicitate Imobiliară PRAHOVA
Biroul de Cadastru și Publicitate Imobiliară Ploiești

A. Partea I. Descrierea imobilului

TEREN Intravilan

Adresa: Loc. Tinosu, Str Gării, Nr. 4, Jud. Prahova

Nr. Crt	Nr cadastral Nr. topografic	Suprafața* (mp)	Observații / Referințe
A1		716	Sector cadastral:22 Teren imprejmuit;

Construcții

Crt	Nr cadastral Nr. topografic	Adresa	Observații / Referințe
A1.1		Loc. Tinosu, Str Gării, Nr. 4, Jud. Prahova	Nr. niveluri:1; S. construita la sol:116 mp; LOCUINȚĂ
A1.2		Loc. Tinosu, Str Gării, Nr. 4, Jud. Prahova	Nr. niveluri:1; S. construita la sol:68 mp; LOCUINȚĂ

B. Partea II. Proprietari și acte

Inscrieri privitoare la dreptul de proprietate și alte drepturi reale		Referințe
/		
Act Administrativ nr. 45807, din 08/08/1995 emis de COMISIA JUDEȚEANĂ PRAHOVA (act notarial nr.56/08, 01,2019 emis de NP PUSCASU ION);		
B1	Intabulare, drept de PROPRIETATE, dobandit prin Constituire, cota actuala 1/1 1) BUCUR ALESANDRU	A1
Act Administrativ nr. 10, din 14/10/1993 emis de CONSILIUL LOCAL AL COMUNEI TINOSU;		
B2	Intabulare, drept de PROPRIETATE, dobandit prin Construire, cota actuala 1/1 1) BUCUR ALESANDRU 2) BUCUR ELENA, (soti)	A1.1
Act Notarial nr. 2406, din 10/11/1983 emis de NOTARIATUL DE STAT JUDEȚEAN PRAHOVA ;		
B3	Intabulare, drept de PROPRIETATE, dobandit prin Succesiune, cota actuala 3/8 1) BUCUR ALESANDRU	A1.2
Act Notarial nr. 2406, din 10/11/1983 emis de NOTARIATUL DE STAT JUDEȚEAN PRAHOVA;		
B4	Intabulare, drept de PROPRIETATE, dobandit prin Succesiune, cota actuala 1/8 1) BUCUR IOANA, DECEDAT DEFUNCT:Da	A1.2
Act Normativ nr. 7, din 13/03/1996 emis de PARLAMENTUL ROMÂNIEI;		
B5	Intabulare, drept de PROPRIETATE, dobandit prin Lege, cota actuala 1/2 1) BUCUR IOANA, DECEDAT DEFUNCT:Da	A1.2

C. Partea III. SARCINI .

Inscrieri privind dezmembramintele dreptului de proprietate, drepturi reale de garanție și sarcini	Referințe
NU SUNT	

Anexa Nr. 1 La Partea I

Teren

Nr cadastral	Suprafața (mp)*	Observații / Referințe
	716	

* Suprafața este determinată în planul de proiecție Stereo 70.



Date referitoare la teren

Crt	Categorie folosință	Intravilan	Suprafața (mp)	Tarla	Parcelă	Nr. topo	Observații / Referințe
1	curți constructii	DA	716	4	230	-	

Date referitoare la construcții

Crt	Număr	Destinație construcție	Supraf. (mp)	Situație juridică	Observații / Referințe
A1.1		construcții de locuințe	116	Cu acte	Nr. niveluri:1; S. construita la sol:116 mp; LOCUINȚĂ
A1.2		construcții de locuințe	68	Cu acte	Nr. niveluri:1; S. construita la sol:68 mp; LOCUINȚĂ

Lungime Segmente

1) Valorile lungimilor segmentelor sunt obținute din proiecție în plan.

Punct început	X / Y	Punct sfârșit	X / Y	Lungime segment (** (m)
1	580.677,054 369.239,488	2	580.682,936 369.217,663	22.604
2	580.682,936 369.217,663	3	580.684,99 369.212,999	5.096
3	580.684,99 369.212,999	4	580.689,181 369.198,394	15.195

Punct început	X / Y	Punct sfârșit	X / Y	Lungime segment (** (m)
4	580.689,181 369.198,394	5	580.686,949 369.197,698	2.338
5	580.686,949 369.197,698	6	580.690,94 369.188,122	10.374
6	580.690,94 369.188,122	7	580.701,8 369.191,044	11.246
7	580.701,8 369.191,044	8	580.701,537 369.191,875	0.872
8	580.701,537 369.191,875	9	580.700,098 369.199,872	8.125
9	580.700,098 369.199,872	10	580.697,825 369.213,437	13.754
10	580.697,825 369.213,437	11	580.696,583 369.223,439	10.079
11	580.696,583 369.223,439	12	580.694,664 369.238,882	15.561
12	580.694,664 369.238,882	13	580.694,33 369.241,254	2.396
13	580.694,33 369.241,254	14	580.688,706 369.240,844	5.638
14	580.688,706 369.240,844	15	580.681,214 369.240,002	7.54
15	580.681,214 369.240,002	1	580.677,054 369.239,488	4.191

** Lungimile segmentelor sunt determinate în planul de proiecție Stereo 70 și sunt rotunjite la 1 milimetru.

*** Distanța dintre puncte este formată din segmente cumulate ce sunt mai mici decât valoarea 1 milimetru.

**DATE DESPRE IMOBILUL NR. 4094**

Oficiul de Cadastru și Publicitate Imobiliară PRAHOVA
Biroul de Cadastru și Publicitate Imobiliară Ploiești

A. Partea I. Descrierea imobilului

TEREN Intravilan

Adresa: Loc. Tinosu, Str Gării, Nr. 6, Jud. Prahova

Nr. Crt	Nr cadastral Nr. topografic	Suprafața* (mp)	Observații / Referințe
A1	22049	Din acte: 565 Masurata: 573	Sector cadastral:22 Teren imprejmuit;

Construcții

Crt	Nr cadastral Nr. topografic	Adresa	Observații / Referințe
A1.1	22049-C1	Loc. Tinosu, Str Gării, Nr. 6, Jud. Prahova	Nr. niveluri:2; S. construita la sol:120 mp; S. construita desfasurata:136 mp; S+P(BECI=16MP) SD=136MP
A1.2	22049-C2	Loc. Tinosu, Str Gării, Nr. 6, Jud. Prahova	Nr. niveluri:1; S. construita la sol:48 mp; Anexă

B. Partea II. Proprietari și acte

Inscrieri privitoare la dreptul de proprietate și alte drepturi reale		Referințe
130433 / 16/09/2021		
Act Notarial nr. 4649, din 13/09/2021 emis de NP Ivan Constantin;		
B3	Intabulare, drept de PROPRIETATEcumparare ca bun comun, dobandit prin Conventie, cota actuala 1/1 1) DIMA NICOLETA 2) DIMA DAN-ALEXANDRU	A1
B4	Intabulare, drept de PROPRIETATEcumparare ca bun comun, dobandit prin Conventie, cota actuala 1/1 1) DIMA NICOLETA 2) DIMA DAN-ALEXANDRU	A1.1, A1.2

C. Partea III. SARCINI .

Inscrieri privind dezmembramintele dreptului de proprietate, drepturi reale de garanție și sarcini	Referințe
NU SUNT	

Anexa Nr. 1 La Partea I

Teren

Nr cadastral	Suprafața (mp)*	Observații / Referințe
22049	Din acte: 565 Masurata: 573	

* Suprafața este determinată în planul de proiecție Stereo 70.



Date referitoare la teren

Crt	Categorie folosință	Intra vilan	Suprafața (mp)	Tarla	Parcelă	Nr. topo	Observații / Referințe
1	curți constructii	DA	573	4	228	-	

Date referitoare la construcții

Crt	Număr	Destinație construcție	Supraf. (mp)	Situație juridică	Observații / Referințe
A1.1	22049-C1	construcții de locuințe	120	Cu acte	Nr. niveluri:2; S. construita la sol:120 mp; S. construita desfasurata:136 mp; S+P (BECl=16MP) SD=136MP
A1.2	22049-C2	construcții anexa	48	Cu acte	Nr. niveluri:1; S. construita la sol:48 mp; Anexă

Lungime Segmente

1) Valorile lungimilor segmentelor sunt obținute din proiecție în plan.

Punct început	X / Y	Punct sfârșit	X / Y	Lungime segment (** (m)
1	580.694,33 369.241,254	2	580.694,664 369.238,882	2.396
2	580.694,664 369.238,882	3	580.696,583 369.223,439	15.561

Punct început	X / Y	Punct sfârșit	X / Y	Lungime segment (** (m)
3	580.696,583 369.223,439	4	580.697,825 369.213,437	10.079
4	580.697,825 369.213,437	5	580.700,098 369.199,872	13.754
5	580.700,098 369.199,872	6	580.701,772 369.200,5	1.788
6	580.701,772 369.200,5	7	580.706,416 369.202,243	4.961
7	580.706,416 369.202,243	8	580.713,664 369.204,962	7.741
8	580.713,664 369.204,962	9	580.711,64 369.222,75	17.902
9	580.711,64 369.222,75	10	580.711,31 369.225,62	2.889
10	580.711,31 369.225,62	11	580.710,1 369.234,68	9.14
11	580.710,1 369.234,68	12	580.709,57 369.240,72	6.063
12	580.709,57 369.240,72	1	580.694,33 369.241,254	15.25

** Lungimile segmentelor sunt determinate în planul de proiecție Stereo 70 și sunt rotunjite la 1 milimetru.

*** Distanța dintre puncte este formată din segmente cumulate ce sunt mai mici decât valoarea 1 milimetru.

**DATE DESPRE IMOBILUL NR. 4095**

Oficiul de Cadastru și Publicitate Imobiliară PRAHOVA
Biroul de Cadastru și Publicitate Imobiliară Ploiești

A. Partea I. Descrierea imobilului

TEREN Intravilan

Adresa: Loc. Tinosu, Str Gării, Nr. 8, Jud. Prahova

Nr. Crt	Nr cadastral Nr. topografic	Suprafața* (mp)	Observații / Referințe
A1		924	Sector cadastral:22 Teren imprejmuit;

Construcții

Crt	Nr cadastral Nr. topografic	Adresa	Observații / Referințe
A1.1		Loc. Tinosu, Str Gării, Nr. 8, Jud. Prahova	Nr. niveluri:1; S. construita la sol:68 mp; LOCUINȚĂ
A1.2		Loc. Tinosu, Str Gării, Nr. 8, Jud. Prahova	Nr. niveluri:1; S. construita la sol:67 mp; LOCUINȚĂ

B. Partea II. Proprietari și acte

Inscrieri privitoare la dreptul de proprietate și alte drepturi reale		Referințe
/		
Act Notarial nr. 6575, din 14/08/1979 emis de NOTARIATUL DE STAT JUDEȚEAN PRAHOVA ;		
B2	Intabulare, drept de PROPRIETATE, dobandit prin Conventie, cota actuala 1/1 1) GHEORGHE GEORGETA 2) GHEORGHE FLOREA	A1.1
Act Normativ nr. 7, din 13/03/1996 emis de PARLAMENTUL ROMÂNIEI ;		
B3	Intabulare, drept de PROPRIETATE, dobandit prin Lege, cota actuala 1/1 1) GHEORGHE GEORGETA 2) GHEORGHE FLOREA	A1.2
Act Administrativ nr. 45825, din 08/08/1995 emis de COMISIA JUDEȚEANĂ PRAHOVA;		
B 4582 5	Intabulare, drept de PROPRIETATE, dobandit prin Constituire, cota actuala 1/1 1) GHEORGHE GEORGETA 2) GHEORGHE FLOREA	A1

C. Partea III. SARCINI .

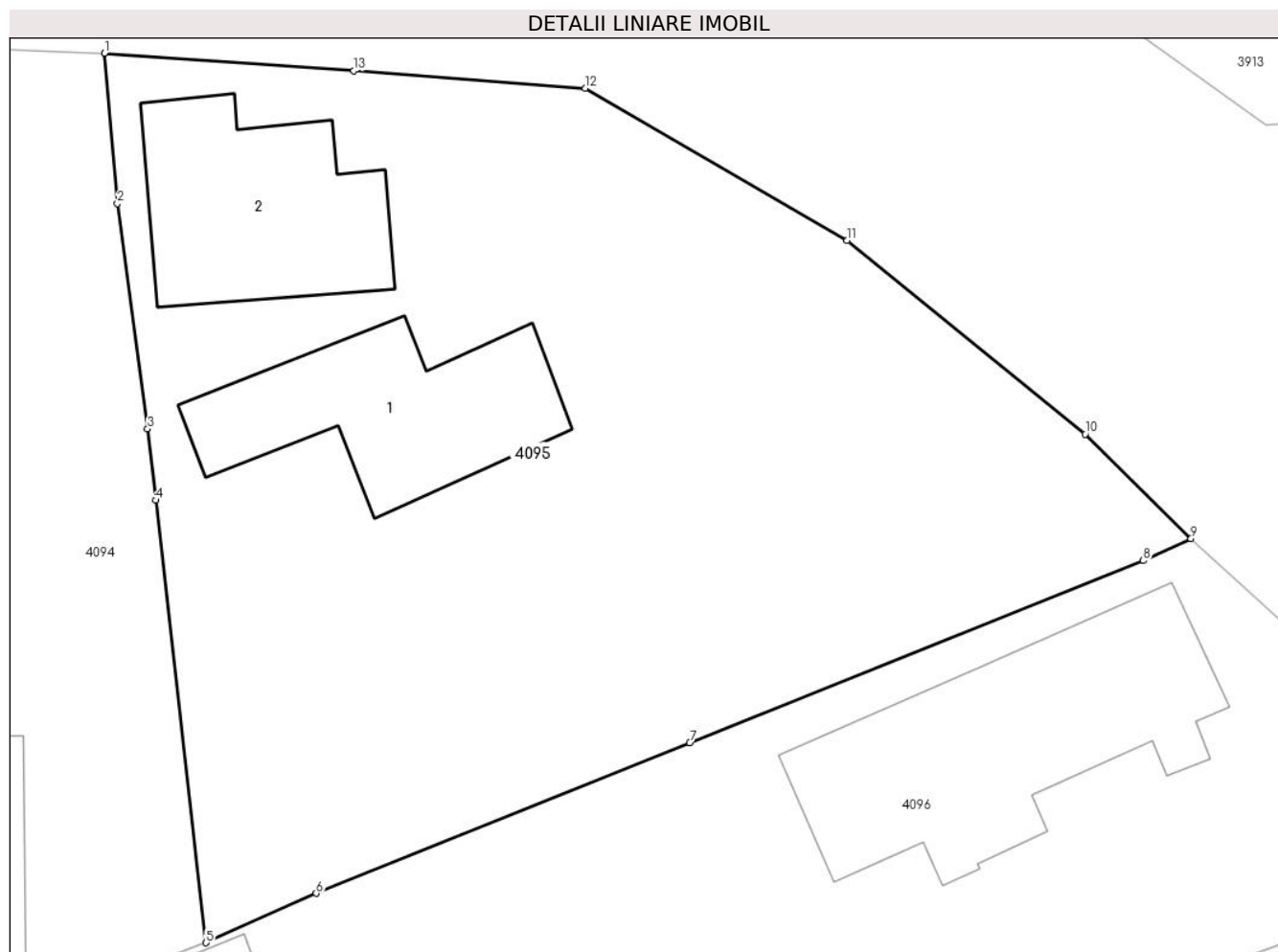
Inscrieri privind dezmembramentele dreptului de proprietate, drepturi reale de garanție și sarcini	Referințe
NU SUNT	

Anexa Nr. 1 La Partea I

Teren

Nr cadastral	Suprafața (mp)*	Observații / Referințe
	924	

* Suprafața este determinată în planul de proiecție Stereo 70.



Date referitoare la teren

Crt	Categorie folosință	Intravilan	Suprafața (mp)	Tarla	Parcelă	Nr. topo	Observații / Referințe
1	curți constructii	DA	400	4	226	-	
2	arabil	DA	524	4	226	-	

Date referitoare la construcții

Crt	Număr	Destinație construcție	Supraf. (mp)	Situație juridică	Observații / Referințe
A1.1		construcții de locuințe	68	Cu acte	Nr. niveluri:1; S. construita la sol:68 mp; LOCUINȚĂ
A1.2		construcții de locuințe	67	Cu acte	Nr. niveluri:1; S. construita la sol:67 mp; LOCUINȚĂ

Lungime Segmente

1) Valorile lungimilor segmentelor sunt obținute din proiecție în plan.

Punct început	X / Y	Punct sfârșit	X / Y	Lungime segment (** (m)
1	580.709,57 369.240,72	2	580.710,1 369.234,68	6.063
2	580.710,1 369.234,68	3	580.711,31 369.225,62	9.14

Punct început	X / Y	Punct sfârșit	X / Y	Lungime segment (** (m)
3	580.711,31 369.225,62	4	580.711,64 369.222,75	2.889
4	580.711,64 369.222,75	5	580.713,664 369.204,962	17.902
5	580.713,664 369.204,962	6	580.718,101 369.206,948	4.86
6	580.718,101 369.206,948	7	580.733,115 369.213,003	16.189
7	580.733,115 369.213,003	8	580.751,367 369.220,322	19.665
8	580.751,367 369.220,322	9	580.753,284 369.221,207	2.112
9	580.753,284 369.221,207	10	580.749,022 369.225,41	5.986
10	580.749,022 369.225,41	11	580.739,45 369.233,194	12.337
11	580.739,45 369.233,194	12	580.728,914 369.239,314	12.184
12	580.728,914 369.239,314	13	580.719,607 369.240,015	9.333
13	580.719,607 369.240,015	1	580.709,57 369.240,72	10.062

** Lungimile segmentelor sunt determinate în planul de proiecție Stereo 70 și sunt rotunjite la 1 milimetru.

*** Distanța dintre puncte este formată din segmente cumulate ce sunt mai mici decât valoarea 1 milimetru.

**DATE DESPRE IMOBILUL NR. 4096**

Oficiul de Cadastru și Publicitate Imobiliară PRAHOVA
Biroul de Cadastru și Publicitate Imobiliară Ploiești

A. Partea I. Descrierea imobilului

TEREN Intravilan

Adresa: Loc. Tinosu, Str Gării, Nr. 10, Jud. Prahova

Nr. Crt	Nr cadastral Nr. topografic	Suprafața* (mp)	Observații / Referințe
A1	20606	Din acte: 973 Masurata: 987	Sector cadastral:22 Teren imprejmuit;

Construcții

Crt	Nr cadastral Nr. topografic	Adresa	Observații / Referințe
A1.1	20606-C1	Loc. Tinosu, Str Gării, Nr. 10, Jud. Prahova	Nr. niveluri:1; S. construita la sol:107 mp; C1- LOCUINTA CONSTRUITA IN ANUL 1939, LOCUINTA P+1 PARTIAL+BECI,Sdesf =107+48+18= 173 MP
A1.2	20606-C2	Loc. Tinosu, Str Gării, Nr. 10, Jud. Prahova	Nr. niveluri:1; S. construita la sol:23 mp; C2- ANEXA CONSTRUITA IN ANUL1939

B. Partea II. Proprietari și acte

Inscrieri privitoare la dreptul de proprietate și alte drepturi reale		Referințe
21014 / 02/03/2020		
Act Notarial nr. 65, din 28/02/2020 emis de NP Dobre Stelorian Daniel;		
B7	Intabulare, drept de PROPRIETATE(donatie), dobandit prin Conventie, cota actuala 1/1 1) MOISE MARIA	A1
B8	Intabulare, drept de PROPRIETATE(donatie), dobandit prin Conventie, cota actuala 1/1 1) MOISE MARIA	A1.1, A1.2

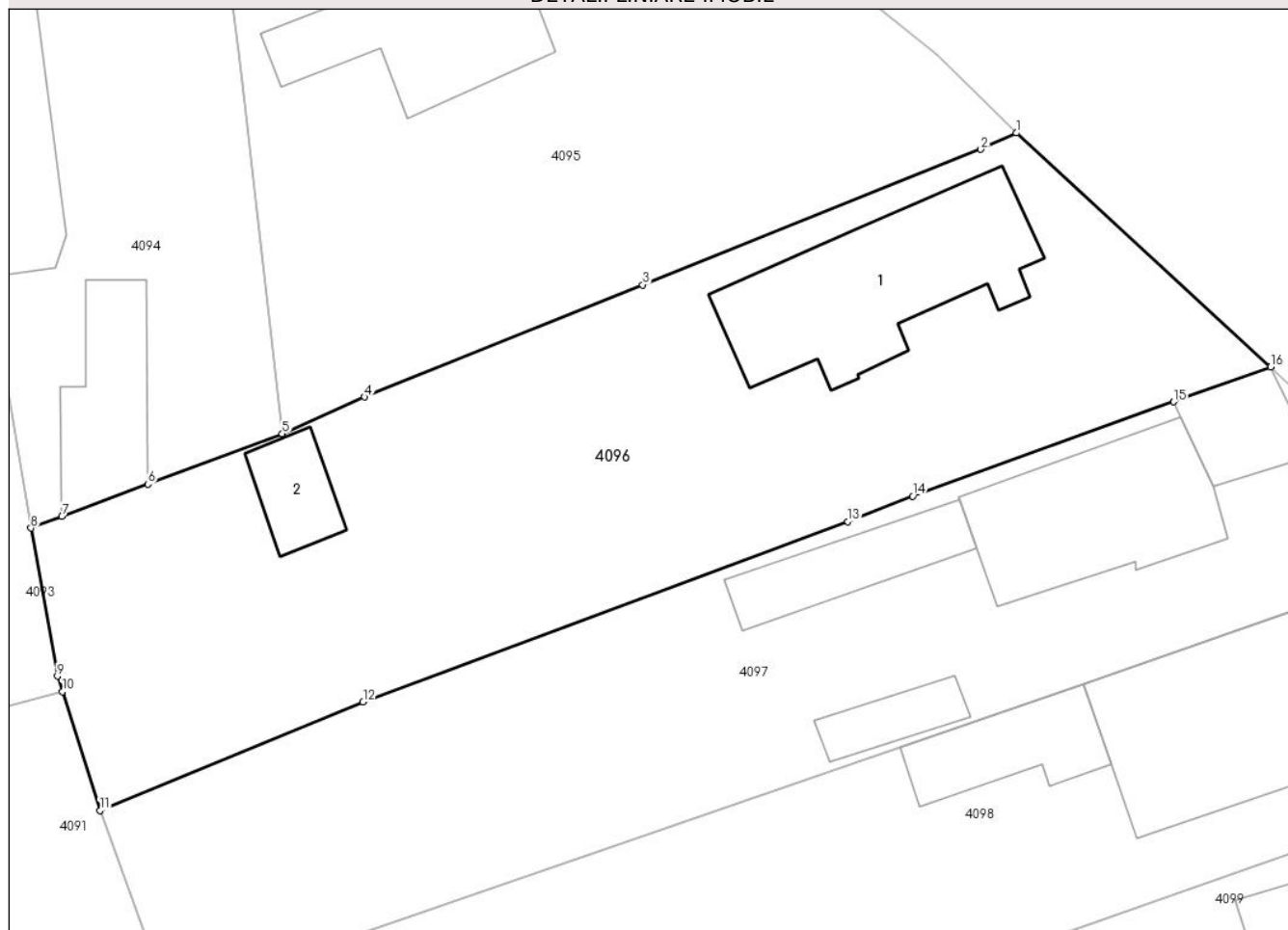
C. Partea III. SARCINI

Inscrieri privind dezmembramintele dreptului de proprietate, drepturi reale de garanție și sarcini		Referințe
21014 / 02/03/2020		
Act Notarial nr. 65, din 28/02/2020 emis de NP Dobre Stelorian Daniel;		
C1	Intabulare, drept de UZ(viager) 1) BUCUR MARIA 2) BUCUR ION	A1, A1.1, A1.2
C2	Intabulare, drept de HABITATIE(viager) 1) BUCUR MARIA 2) BUCUR ION	A1.1

Anexa Nr. 1 La Partea I**Teren**

Nr cadastral	Suprafața (mp)*	Observații / Referințe
20606	Din acte: 973 Masurata: 987	

* Suprafața este determinată în planul de proiecție Stereo 70.

DETALII LINIARE IMOBIL**Date referitoare la teren**

Crt	Categorie folosință	Intra vilan	Suprafața (mp)	Tarla	Parcelă	Nr. topo	Observații / Referințe
1	curți constructii	DA	987	T4	CC196	-	

Date referitoare la construcții

Crt	Număr	Destinație construcție	Supraf. (mp)	Situație juridică	Observații / Referințe
A1.1	20606-C1	construcții de locuințe	107	Cu acte	Nr. niveluri:1; S. construita la sol:107 mp; C1- LOCUINTA CONSTRUITA IN ANUL 1939, LOCUINTA P+1 PARTIAL+BECI, Sdesf =107+48+18= 173 MP
A1.2	20606-C2	construcții anexa	23	Cu acte	Nr. niveluri:1; S. construita la sol:23 mp; C2- ANEXA CONSTRUITA IN ANUL 1939

Lungime Segmente

1) Valorile lungimilor segmentelor sunt obținute din proiecție în plan.

Punct început	X / Y	Punct sfârșit	X / Y	Lungime segment (** (m)
1	580.753,284 369.221,207	2	580.751,367 369.220,322	2.112
2	580.751,367 369.220,322	3	580.733,115 369.213,003	19.665

Punct început	X / Y	Punct sfârșit	X / Y	Lungime segment (** (m)
3	580.733,115 369.213,003	4	580.718,101 369.206,948	16.189
4	580.718,101 369.206,948	5	580.713,664 369.204,962	4.86
5	580.713,664 369.204,962	6	580.706,416 369.202,243	7.741
6	580.706,416 369.202,243	7	580.701,772 369.200,5	4.961
7	580.701,772 369.200,5	8	580.700,098 369.199,872	1.788
8	580.700,098 369.199,872	9	580.701,537 369.191,875	8.125
9	580.701,537 369.191,875	10	580.701,8 369.191,044	0.872
10	580.701,8 369.191,044	11	580.703,832 369.184,623	6.735
11	580.703,832 369.184,623	12	580.718,027 369.190,489	15.359
12	580.718,027 369.190,489	13	580.744,185 369.200,226	27.911
13	580.744,185 369.200,226	14	580.747,69 369.201,599	3.764
14	580.747,69 369.201,599	15	580.761,774 369.206,684	14.974
15	580.761,774 369.206,684	16	580.767,013 369.208,576	5.57
16	580.767,013 369.208,576	1	580.753,284 369.221,207	18.655

** Lungimile segmentelor sunt determinate în planul de proiecție Stereo 70 și sunt rotunjite la 1 milimetru.

*** Distanța dintre puncte este formată din segmente cumulate ce sunt mai mici decât valoarea 1 milimetru.

**DATE DESPRE IMOBILUL NR. 4097**

Oficiul de Cadastru și Publicitate Imobiliară PRAHOVA
Biroul de Cadastru și Publicitate Imobiliară Ploiești

A. Partea I. Descrierea imobilului

TEREN Intravilan

Adresa: Loc. Tinosu, Str Gării, Nr. 12, Jud. Prahova

Nr. Crt	Nr cadastral Nr. topografic	Suprafața* (mp)	Observații / Referințe
A1		860	Sector cadastral:22 Teren imprejmuit;

Construcții

Crt	Nr cadastral Nr. topografic	Adresa	Observații / Referințe
A1.1		Loc. Tinosu, Str Gării, Nr. 12, Jud. Prahova	Nr. niveluri:1; S. construita la sol:86 mp; LOCUINȚĂ
A1.2		Loc. Tinosu, Str Gării, Nr. 12, Jud. Prahova	Nr. niveluri:1; S. construita la sol:29 mp; ANEXĂ
A1.3		Loc. Tinosu, Str Gării, Nr. 12, Jud. Prahova	Nr. niveluri:1; S. construita la sol:38 mp; ANEXĂ
A1.4		Loc. Tinosu, Str Gării, Nr. 12, Jud. Prahova	Nr. niveluri:1; S. construita la sol:19 mp; ANEXĂ

B. Partea II. Proprietari și acte

Inscrieri privitoare la dreptul de proprietate și alte drepturi reale		Referințe
/		
Act Notarial nr. 86, din 12/11/2013 emis de NP BARBU FLOAREA (act administrativ nr. 59459 /20,09,1996 emis de COMISIA JUDEȚEANĂ PRAHOVA , act notarial nr. 19/07,02,2007 emis de NP BARBU FLOAREA);		
B1	Intabulare, drept de PROPRIETATE, dobandit prin Succesiune, cota actuala 1/4 1) DIMA ELENA	A1
B2	Intabulare, drept de PROPRIETATE, dobandit prin Succesiune, cota actuala 3/4 1) DIMA DUMITRU	A1
Act Notarial nr. 86, din 12/11/2013 emis de NP BARBU FLOAREA;		
B3	Intabulare, drept de PROPRIETATE, dobandit prin Succesiune, cota actuala 1/8 1) DIMA ELENA	A1.1, A1.2
B4	Intabulare, drept de PROPRIETATE, dobandit prin Succesiune, cota actuala 3/8 1) DIMA DUMITRU	A1.1, A1.2
Act Normativ nr. 7, din 13/03/1996 emis de PARLAMENTUL ROMÂNIEI;		
B4	Intabulare, drept de PROPRIETATE, dobandit prin Lege, cota actuala 1/2 1) DIMA ELENA	A1.1, A1.2
B5	Intabulare, drept de PROPRIETATE, dobandit prin Lege, cota actuala 1/1 1) DIMA ELENA 2) DIMA DUMITRU	A1.3, A1.4

C. Partea III. SARCINI .

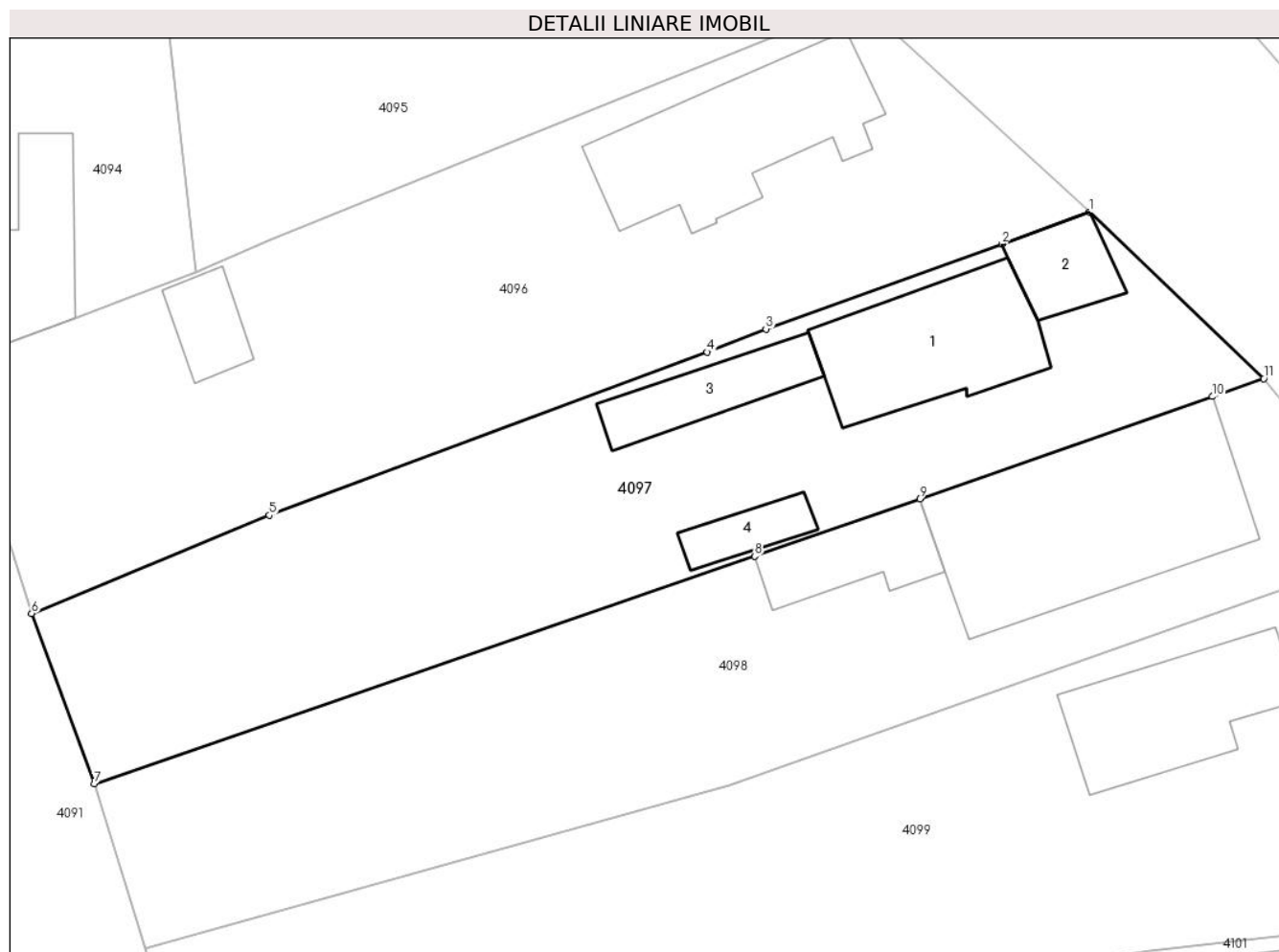
Inscrieri privind dezmembramintele dreptului de proprietate, drepturi reale de garanție și sarcini	Referințe
NU SUNT	

Anexa Nr. 1 La Partea I

Teren

Nr cadastral	Suprafața (mp)*	Observații / Referințe
	860	

* Suprafața este determinată în planul de proiecție Stereo 70.



Date referitoare la teren

Crt	Categorie folosință	Intra vilan	Suprafața (mp)	Tarla	Parcelă	Nr. topo	Observații / Referințe
1	curți constructii	DA	500	4	199	-	
2	arabil	DA	360	4	199	-	

Date referitoare la construcții

Crt	Număr	Destinație construcție	Supraf. (mp)	Situație juridică	Observații / Referințe
A1.1		construcții de locuințe	86	Cu acte	Nr. niveluri:1; S. construita la sol:86 mp; LOCUINȚĂ
A1.2		construcții anexa	29	Cu acte	Nr. niveluri:1; S. construita la sol:29 mp; ANEXĂ
A1.3		construcții anexa	38	Cu acte	Nr. niveluri:1; S. construita la sol:38 mp; ANEXĂ
A1.4		construcții anexa	19	Cu acte	Nr. niveluri:1; S. construita la sol:19 mp; ANEXĂ

Lungime Segmente

1) Valorile lungimilor segmentelor sunt obținute din proiecție în plan.

Punct început	X / Y	Punct sfârșit	X / Y	Lungime segment (** (m)

Punct început	X / Y	Punct sfârșit	X / Y	Lungime segment (** (m)
1	580.767,013 369.208,576	2	580.761,774 369.206,684	5.57
2	580.761,774 369.206,684	3	580.747,69 369.201,599	14.974
3	580.747,69 369.201,599	4	580.744,185 369.200,226	3.764
4	580.744,185 369.200,226	5	580.718,027 369.190,489	27.911
5	580.718,027 369.190,489	6	580.703,832 369.184,623	15.359
6	580.703,832 369.184,623	7	580.707,57 369.174,454	10.834
7	580.707,57 369.174,454	8	580.747,027 369.188,04	41.73
8	580.747,027 369.188,04	9	580.756,877 369.191,474	10.431
9	580.756,877 369.191,474	10	580.774,354 369.197,569	18.509
10	580.774,354 369.197,569	11	580.777,423 369.198,638	3.25
11	580.777,423 369.198,638	1	580.767,013 369.208,576	14.392

** Lungimile segmentelor sunt determinate în planul de proiecție Stereo 70 și sunt rotunjite la 1 milimetru.

*** Distanța dintre puncte este formată din segmente cumulate ce sunt mai mici decât valoarea 1 milimetru.

**DATE DESPRE IMOBILUL NR. 4098**

Oficiul de Cadastru și Publicitate Imobiliară PRAHOVA
Biroul de Cadastru și Publicitate Imobiliară Ploiești

A. Partea I. Descrierea imobilului

TEREN Intravilan

Adresa: Loc. Tinosu, Str Gării, Nr. 14, Jud. Prahova

Nr. Crt	Nr cadastral Nr. topografic	Suprafața* (mp)	Observații / Referințe
A1	20410	Din acte: 843 Masurata: 906	Sector cadastral:22 Teren imprejmuit;

Construcții

Crt	Nr cadastral Nr. topografic	Adresa	Observații / Referințe
A1.1	20410-C1	Loc. Tinosu, Str Gării, Nr. 14, Jud. Prahova	Nr. niveluri:1; S. construita la sol:164 mp; C1- LOCUINTA CONSTRUITA IN ANUL 1965
A1.2	20410-C2	Loc. Tinosu, Str Gării, Nr. 14, Jud. Prahova	Nr. niveluri:1; S. construita la sol:40 mp; C2- ANEXA CONSTRUITA IN ANUL 1965

B. Partea II. Proprietari și acte

Inscrieri privitoare la dreptul de proprietate și alte drepturi reale		Referințe
27667 / 18/04/2013		
Act Notarial nr. 320, din 17/04/2013 emis de NP BARBU FLOAREA;		
B5	Intabulare, drept de PROPRIETATEpartaj, dobandit prin Conventie, cota actuala 1/1 1) NICULAIE GHEORGHE	A1, A1.1, A1.2

C. Partea III. SARCINI .

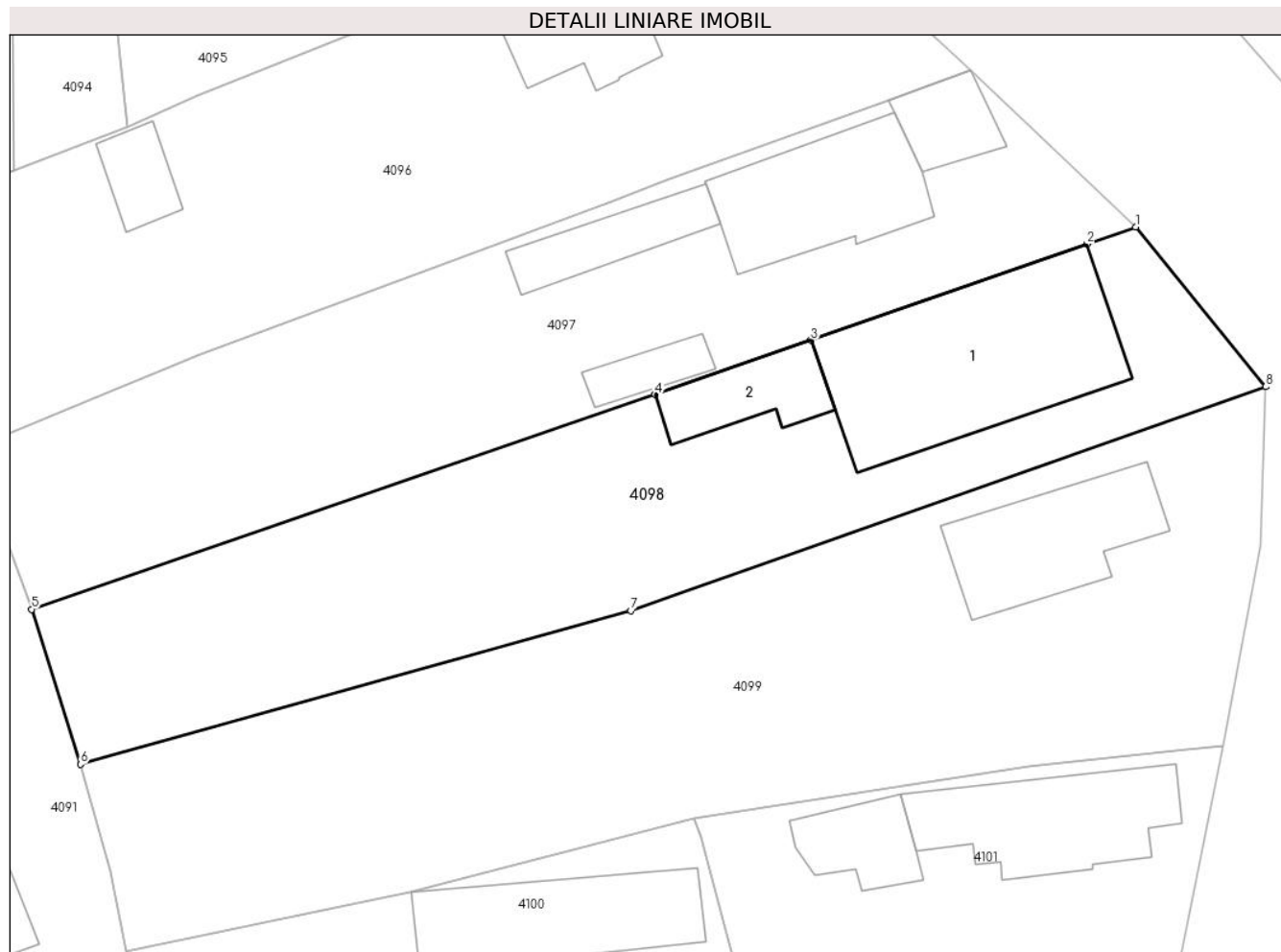
Inscrieri privind dezmembramintele dreptului de proprietate, drepturi reale de garanție și sarcini	Referințe
NU SUNT	

Anexa Nr. 1 La Partea I

Teren

Nr cadastral	Suprafața (mp)*	Observații / Referințe
20410	Din acte: 843 Masurata: 906	

* Suprafața este determinată în planul de proiecție Stereo 70.



Date referitoare la teren

Crt	Categorie folosință	Intra vilan	Suprafața (mp)	Tarla	Parcelă	Nr. topo	Observații / Referințe
1	curți constructii	DA	906	4	CC 200	-	

Date referitoare la construcții

Crt	Număr	Destinație construcție	Supraf. (mp)	Situație juridică	Observații / Referințe
A1.1	20410-C1	construcții de locuințe	164	Cu acte	Nr. niveluri:1; S. construita la sol:164 mp; C1-LOCUINTA CONSTRUITA IN ANUL 1965
A1.2	20410-C2	construcții anexa	40	Cu acte	Nr. niveluri:1; S. construita la sol:40 mp; C2-ANEXA CONSTRUITA IN ANUL 1965

Lungime Segmente

1) Valorile lungimilor segmentelor sunt obținute din proiecție în plan.

Punct început	X / Y	Punct sfârșit	X / Y	Lungime segment (** (m)
1	580.777,423 369.198,638	2	580.774,354 369.197,569	3.25
2	580.774,354 369.197,569	3	580.756,877 369.191,474	18.509

Punct început	X / Y	Punct sfârșit	X / Y	Lungime segment (** (m)
3	580.756,877 369.191,474	4	580.747,027 369.188,04	10.431
4	580.747,027 369.188,04	5	580.707,57 369.174,454	41.73
5	580.707,57 369.174,454	6	580.710,65 369.164,655	10.272
6	580.710,65 369.164,655	7	580.745,49 369.174,371	36.169
7	580.745,49 369.174,371	8	580.785,658 369.188,542	42.594
8	580.785,658 369.188,542	1	580.777,423 369.198,638	13.029

** Lungimile segmentelor sunt determinate în planul de proiecție Stereo 70 și sunt rotunjite la 1 milimetru.

*** Distanța dintre puncte este formată din segmente cumulate ce sunt mai mici decât valoarea 1 milimetru.

**DATE DESPRE IMOBILUL NR. 4099**

Oficiul de Cadastru și Publicitate Imobiliară PRAHOVA
Biroul de Cadastru și Publicitate Imobiliară Ploiești

A. Partea I. Descrierea imobilului

TEREN Intravilan

Adresa: Loc. Tinosu, Str Teiului, Nr. 2, Jud. Prahova

Nr. Crt	Nr cadastral Nr. topografic	Suprafața* (mp)	Observații / Referințe
A1		1.149	Sector cadastral:22 Teren imprejmuit;

Construcții

Crt	Nr cadastral Nr. topografic	Adresa	Observații / Referințe
A1.1		Loc. Tinosu, Str Teiului, Nr. 2, Jud. Prahova	Nr. niveluri:1; S. construita la sol:78 mp; LOCUINȚĂ

B. Partea II. Proprietari și acte

Inscrieri privitoare la dreptul de proprietate și alte drepturi reale		Referințe
/		
Act Notarial nr. 35, din 29/03/2019 emis de NP MOANȚĂ GEORGETA (act administrativ nr.62907/21,10,1996 emis de COMISIA JUDEȚEANĂ PRAHOVA);		
B1	Intabulare, drept de PROPRIETATE, dobandit prin Succesiune, cota actuala 1/4 1) GHEORGHE MARIA	A1
Act Notarial nr. 35, din 29/03/2019 emis de NP MOANȚĂ GEORGETA;		
B2	Intabulare, drept de PROPRIETATE, dobandit prin Succesiune, cota actuala 1/2 1) GHEORGHE MARIA	A1.1
Act Normativ nr. 7, din 13/03/1996 emis de PARLAMENTUL ROMÂNIEI;		
B3	Intabulare, drept de PROPRIETATE, dobandit prin Lege, cota actuala 1/2 1) GHEORGHE MARIA	A1.1
Act Administrativ nr. 62907, din 21/10/1996 emis de COMISIA JUDEȚEANĂ PRAHOVA ;		
B4	Intabulare, drept de PROPRIETATE, dobandit prin Reconstituire, cota actuala 3/4 1) GHEORGHE VIRGIL 2) VOICU ANA 3) GHEORGHE ION	A1

C. Partea III. SARCINI .

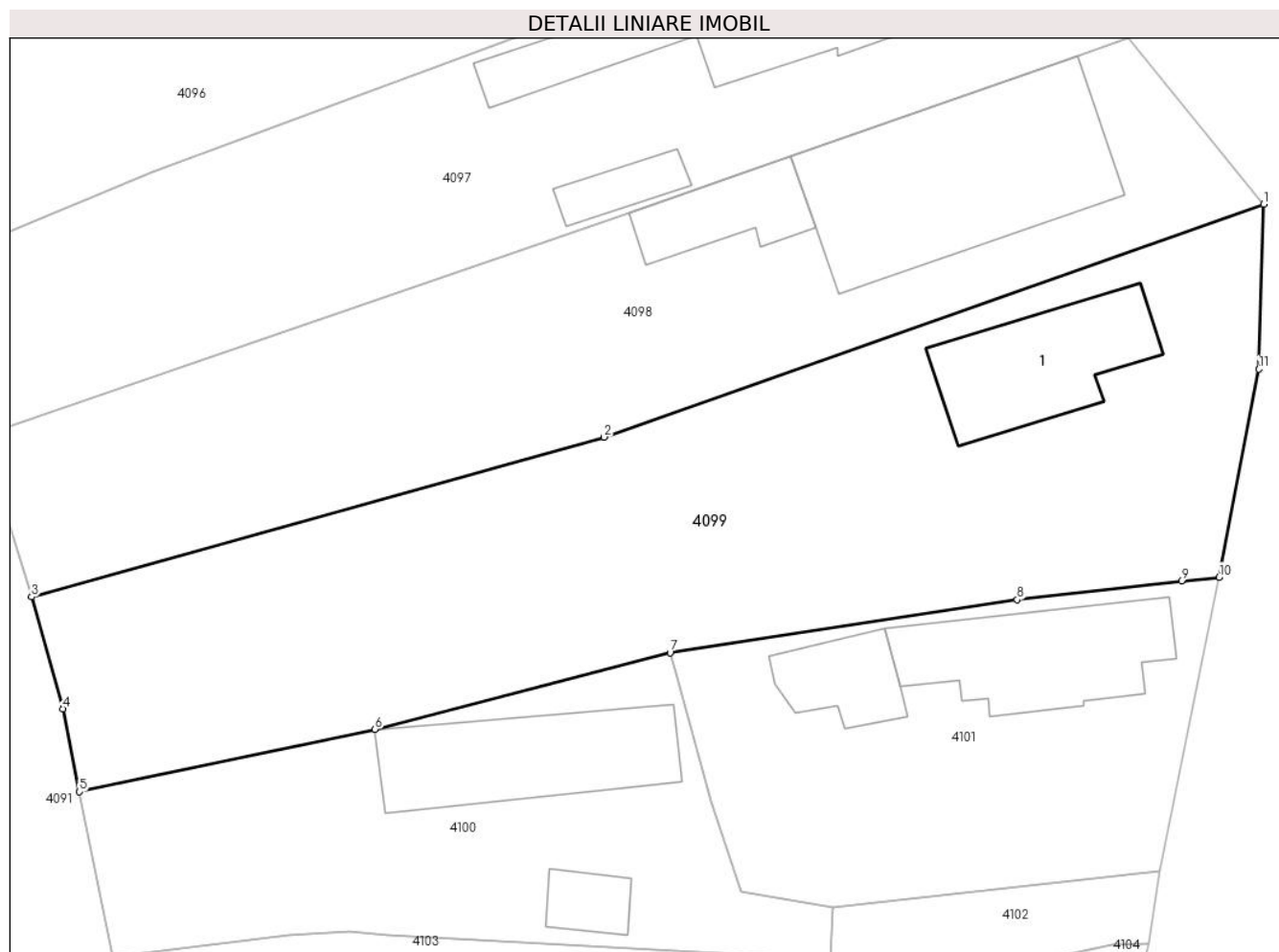
Inscrieri privind dezmembramentele dreptului de proprietate, drepturi reale de garanție și sarcini	Referințe
NU SUNT	

Anexa Nr. 1 La Partea I

Teren

Nr cadastral	Suprafața (mp)*	Observații / Referințe
	1.149	

* Suprafața este determinată în planul de proiecție Stereo 70.



Date referitoare la teren

Crt	Categorie folosință	Intravilan	Suprafața (mp)	Tarla	Parcelă	Nr. topo	Observații / Referințe
1	curți constructii	DA	650	4	203	-	
2	arabil	DA	499	4	203	-	

Date referitoare la construcții

Crt	Număr	Destinație construcție	Supraf. (mp)	Situație juridică	Observații / Referințe
A1.1		construcții de locuințe	78	Cu acte	Nr. niveluri:1; S. construita la sol:78 mp; LOCUINȚĂ

Lungime Segmente

1) Valorile lungimilor segmentelor sunt obținute din proiecție în plan.

Punct început	X / Y	Punct sfârșit	X / Y	Lungime segment (** (m)
1	580.785,658 369.188,542	2	580.745,49 369.174,371	42.594
2	580.745,49 369.174,371	3	580.710,65 369.164,655	36.169
3	580.710,65 369.164,655	4	580.712,549 369.157,842	7.073

Punct început	X / Y	Punct sfârșit	X / Y	Lungime segment (** (m)
4	580.712,549 369.157,842	5	580.713,565 369.152,795	5.148
5	580.713,565 369.152,795	6	580.731,551 369.156,602	18.385
6	580.731,551 369.156,602	7	580.749,516 369.161,258	18.558
7	580.749,516 369.161,258	8	580.770,641 369.164,481	21.369
8	580.770,641 369.164,481	9	580.780,648 369.165,613	10.071
9	580.780,648 369.165,613	10	580.782,938 369.165,854	2.303
10	580.782,938 369.165,854	11	580.785,355 369.178,508	12.884
11	580.785,355 369.178,508	1	580.785,658 369.188,542	10.038

** Lungimile segmentelor sunt determinate în planul de proiecție Stereo 70 și sunt rotunjite la 1 milimetru.

*** Distanța dintre puncte este formată din segmente cumulate ce sunt mai mici decât valoarea 1 milimetru.

**DATE DESPRE IMOBILUL NR. 4100**

Oficiul de Cadastru și Publicitate Imobiliară PRAHOVA
Biroul de Cadastru și Publicitate Imobiliară Ploiești

A. Partea I. Descrierea imobilului

TEREN Intravilan

Adresa: Loc. Tinosu, Al Zorilor, Nr. 1, Jud. Prahova

Nr. Crt	Nr cadastral Nr. topografic	Suprafața* (mp)	Observații / Referințe
A1		529	Sector cadastral:22 Teren imprejmuit;

Construcții

Crt	Nr cadastral Nr. topografic	Adresa	Observații / Referințe
A1.1		Loc. Tinosu, Al Zorilor, Nr. 1, Jud. Prahova	Nr. niveluri:1; S. construita la sol:89 mp; LOCUINȚĂ
A1.2		Loc. Tinosu, Al Zorilor, Nr. 1, Jud. Prahova	Nr. niveluri:1; S. construita la sol:17 mp; ANEXĂ

B. Partea II. Proprietari și acte

Inscrieri privitoare la dreptul de proprietate și alte drepturi reale		Referințe
/		
Act Notarial nr. 14417, din 09/08/1994 emis de NOTARIATUL DE STAT JUDEȚEAN PRAHOVA;		
B1	Intabulare, drept de PROPRIETATEcumpărare ca bun comun, dobandit prin Conventie, cota actuala 1/1 1) BARBU ADRIAN AURELIAN 2) BARBU NICOLETA	A1, A1.1, A1.2

C. Partea III. SARCINI .

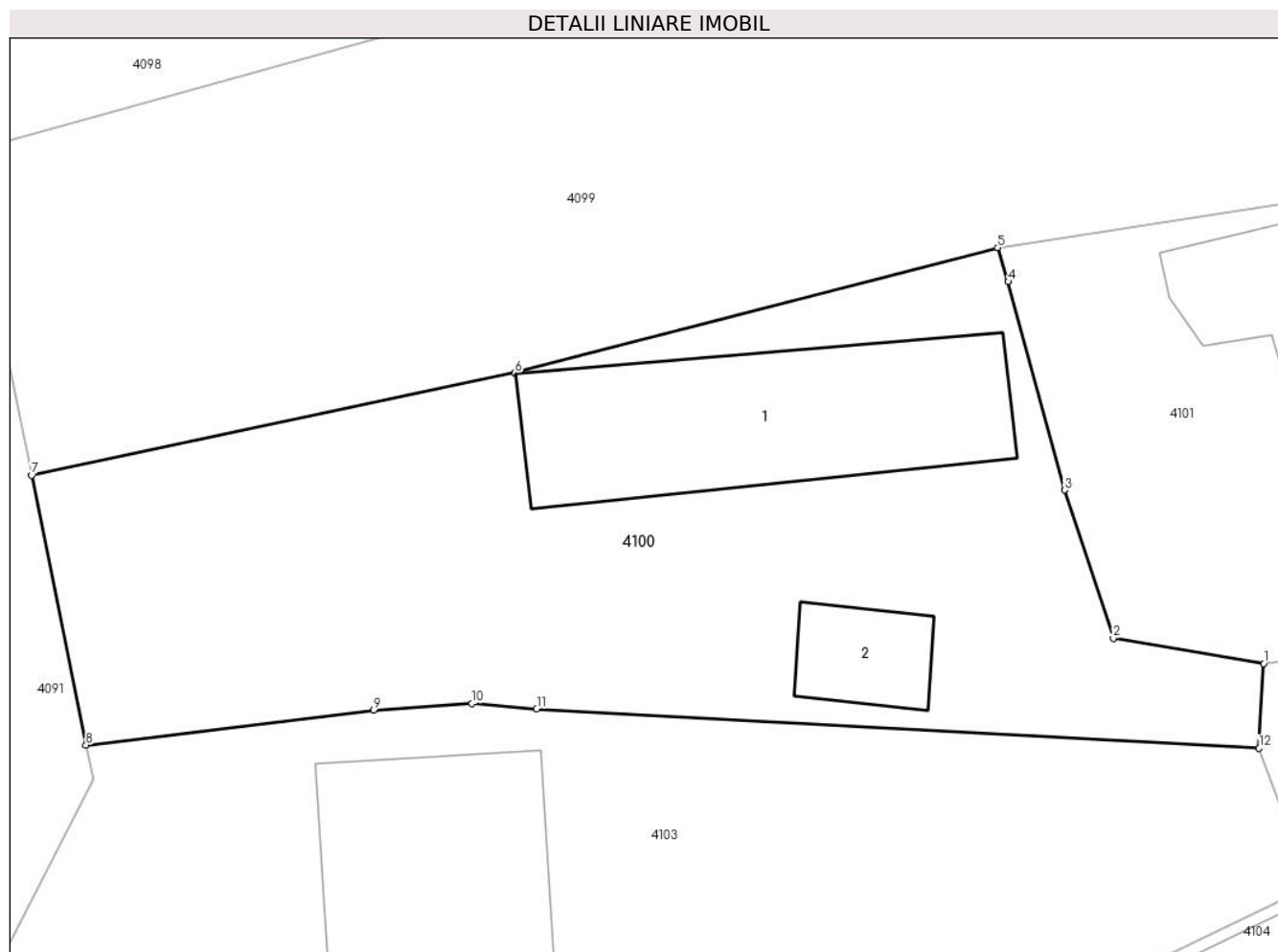
Inscrieri privind dezmembramintele dreptului de proprietate, drepturi reale de garanție și sarcini	Referințe
NU SUNT	

Anexa Nr. 1 La Partea I

Teren

Nr cadastral	Suprafața (mp)*	Observații / Referințe
	529	

* Suprafața este determinată în planul de proiecție Stereo 70.



Date referitoare la teren

Crt	Categorie folosință	Intravilan	Suprafața (mp)	Tarla	Parcelă	Nr. topo	Observații / Referințe
1	curți constructii	DA	529	4	207	-	

Date referitoare la construcții

Crt	Număr	Destinație construcție	Supraf. (mp)	Situație juridică	Observații / Referințe
A1.1		construcții de locuințe	89	Cu acte	Nr. niveluri:1; S. construita la sol:89 mp; LOCUINȚĂ
A1.2		construcții anexa	17	Cu acte	Nr. niveluri:1; S. construita la sol:17 mp; ANEXĂ

Lungime Segmente

1) Valorile lungimilor segmentelor sunt obținute din proiecție în plan.

Punct început	X / Y	Punct sfârșit	X / Y	Lungime segment (** (m)
1	580.759,418 369.145,796	2	580.753,822 369.146,736	5.674
2	580.753,822 369.146,736	3	580.752,005 369.152,241	5.797
3	580.752,005 369.152,241	4	580.749,908 369.159,989	8.027

Punct început	X / Y	Punct sfârșit	X / Y	Lungime segment (** (m)
4	580.749,908 369.159,989	5	580.749,516 369.161,258	1.328
5	580.749,516 369.161,258	6	580.731,551 369.156,602	18.558
6	580.731,551 369.156,602	7	580.713,565 369.152,795	18.385
7	580.713,565 369.152,795	8	580.715,586 369.142,759	10.238
8	580.715,586 369.142,759	9	580.726,302 369.144,065	10.795
9	580.726,302 369.144,065	10	580.729,956 369.144,312	3.662
10	580.729,956 369.144,312	11	580.732,36 369.144,11	2.413
11	580.732,36 369.144,11	12	580.759,245 369.142,64	26.924
12	580.759,245 369.142,64	1	580.759,418 369.145,796	3.161

** Lungimile segmentelor sunt determinate în planul de proiecție Stereo 70 și sunt rotunjite la 1 milimetru.

*** Distanța dintre puncte este formată din segmente cumulate ce sunt mai mici decât valoarea 1 milimetru.

**DATE DESPRE IMOBILUL NR. 4101**

Oficiul de Cadastru și Publicitate Imobiliară PRAHOVA
Biroul de Cadastru și Publicitate Imobiliară Ploiești

A. Partea I. Descrierea imobilului

TEREN Intravilan

Adresa: Loc. Tinosu, Str Teiului, Nr. 4, Jud. Prahova

Nr. Crt	Nr cadastral Nr. topografic	Suprafața* (mp)	Observații / Referințe
A1		500	Sector cadastral:22 Teren imprejmuit;

Construcții

Crt	Nr cadastral Nr. topografic	Adresa	Observații / Referințe
A1.1		Loc. Tinosu, Str Teiului, Nr. 4, Jud. Prahova	Nr. niveluri:1; S. construita la sol:87 mp; LOCUINȚĂ
A1.2		Loc. Tinosu, Str Teiului, Nr. 4, Jud. Prahova	Nr. niveluri:1; S. construita la sol:34 mp; ANEXĂ

B. Partea II. Proprietari și acte

Inscrieri privitoare la dreptul de proprietate și alte drepturi reale		Referințe
/		
Act Notarial nr. 21, din 05/03/2021 emis de NP TOMESCU ALICE-CRISTINA (act notarial nr.329/27,11,2003 emis de NP FRANCU MATEI , act administrativ nr. 62944/30,10,1996 emis de COMISIA JUDEȚEANĂ PRAHOVA);		
B1	Intabulare, drept de PROPRIETATE, dobandit prin Succesiune, cota actuala 1/1 1) NIȚU GHEORGHE	A1, A1.1, A1.2

C. Partea III. SARCINI .

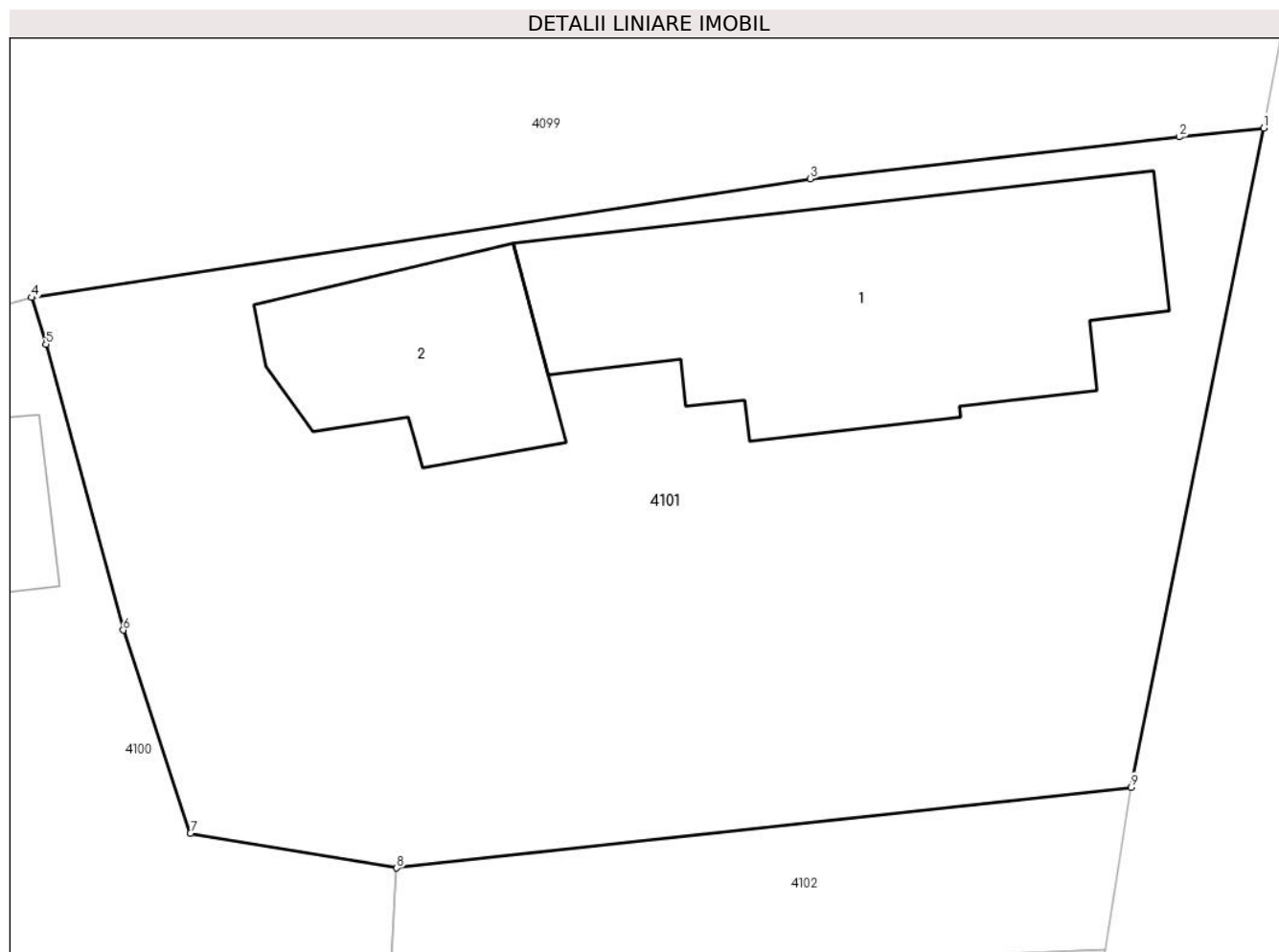
Inscrieri privind dezmembramintele dreptului de proprietate, drepturi reale de garanție și sarcini	Referințe
NU SUNT	

Anexa Nr. 1 La Partea I

Teren

Nr cadastral	Suprafața (mp)*	Observații / Referințe
	500	

* Suprafața este determinată în planul de proiecție Stereo 70.



Date referitoare la teren

Crt	Categorie folosință	Intra vilan	Suprafața (mp)	Tarla	Parcelă	Nr. topo	Observații / Referințe
1	curți constructii	DA	500	4	204	-	

Date referitoare la construcții

Crt	Număr	Destinație construcție	Supraf. (mp)	Situație juridică	Observații / Referințe
A1.1		construcții de locuințe	87	Cu acte	Nr. niveluri:1; S. construita la sol:87 mp; LOCUINȚĂ
A1.2		construcții anexa	34	Cu acte	Nr. niveluri:1; S. construita la sol:34 mp; ANEXĂ

Lungime Segmente

1) Valorile lungimilor segmentelor sunt obținute din proiecție în plan.

Punct început	X / Y	Punct sfârșit	X / Y	Lungime segment (** (m)
1	580.782,938 369.165,854	2	580.780,648 369.165,613	2.303
2	580.780,648 369.165,613	3	580.770,641 369.164,481	10.071
3	580.770,641 369.164,481	4	580.749,516 369.161,258	21.369

Punct început	X / Y	Punct sfârșit	X / Y	Lungime segment (** (m)
4	580.749,516 369.161,258	5	580.749,908 369.159,989	1.328
5	580.749,908 369.159,989	6	580.752,005 369.152,241	8.027
6	580.752,005 369.152,241	7	580.753,822 369.146,736	5.797
7	580.753,822 369.146,736	8	580.759,418 369.145,796	5.674
8	580.759,418 369.145,796	9	580.779,338 369.147,982	20.04
9	580.779,338 369.147,982	1	580.782,938 369.165,854	18.23

** Lungimile segmentelor sunt determinate în planul de proiecție Stereo 70 și sunt rotunjite la 1 milimetru.

*** Distanța dintre puncte este formată din segmente cumulate ce sunt mai mici decât valoarea 1 milimetru.

**DATE DESPRE IMOBILUL NR. 4102**

Oficiul de Cadastru și Publicitate Imobiliară PRAHOVA
Biroul de Cadastru și Publicitate Imobiliară Ploiești

A. Partea I. Descrierea imobilului

TEREN Intravilan

Adresa: Loc. Tinosu, Al Zorilor, Jud. Prahova, Ds 208

Nr. Crt	Nr cadastral Nr. topografic	Suprafața* (mp)	Observații / Referințe
A1	20884	108	Sector cadastral:22 Teren imprejmuit; Domeniu public

B. Partea II. Proprietari și acte

Inscrieri privitoare la dreptul de proprietate și alte drepturi reale	Referințe
69555 / 28/07/2017	
Act Administrativ nr. 27, din 21/08/2008 emis de CONSILIUL LOCAL TINOSU (act administrativ nr 2099 din 25.05.2017, emis de PRIMARIA TINOSU);	
B1	A1
Inscrierea provizorie, drept de PROPRIETATE, dobandit prin Lege, cota actuala 1/1 1) COMUNA TINOSU , CIF:2843060, (domeniul public)	

C. Partea III. SARCINI .

Inscrieri privind dezmembramintele dreptului de proprietate, drepturi reale de garanție și sarcini	Referințe
NU SUNT	

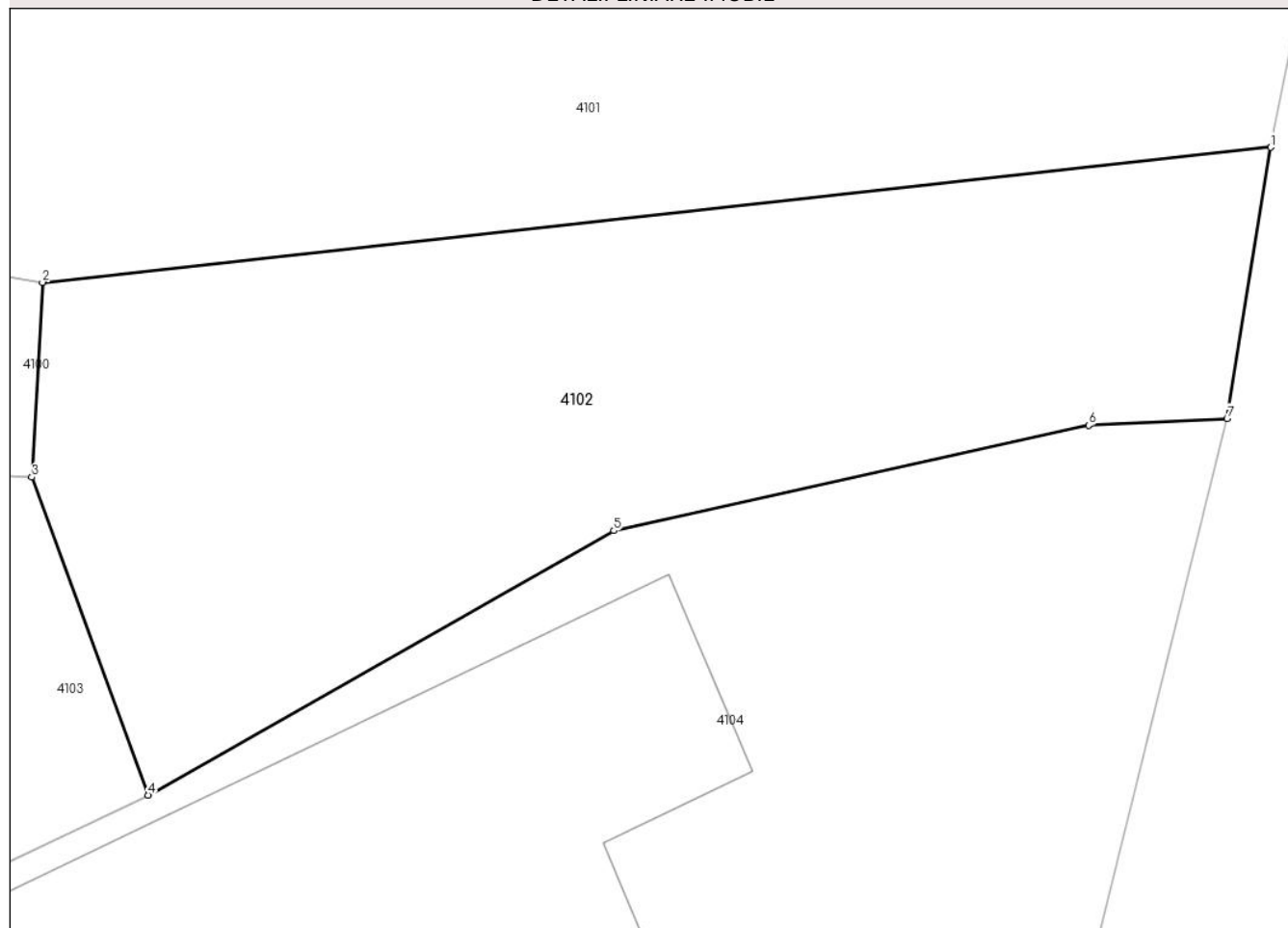
Anexa Nr. 1 La Partea I

Teren

Nr cadastral	Suprafața (mp)*	Observații / Referințe
20884	108	Domeniu public

* Suprafața este determinată în planul de proiecție Stereo 70.

DETALII LINIARE IMOBIL



Date referitoare la teren

Crt	Categorie folosință	Intravilan	Suprafața (mp)	Tarla	Parcelă	Nr. topo	Observații / Referințe
1	drum	DA	108	-	Ds 208	-	

Lungime Segmente

1) Valorile lungimilor segmentelor sunt obținute din proiecție în plan.

Punct început	X / Y	Punct sfârșit	X / Y	Lungime segment (** (m)
1	580.779,338 369.147,982	2	580.759,418 369.145,796	20.04
2	580.759,418 369.145,796	3	580.759,245 369.142,64	3.161
3	580.759,245 369.142,64	4	580.761,136 369.137,49	5.486
4	580.761,136 369.137,49	5	580.768,684 369.141,775	8.68
5	580.768,684 369.141,775	6	580.776,388 369.143,48	7.891

Punct început	X / Y	Punct sfârșit	X / Y	Lungime segment (** (m)
6	580.776,388 369.143,48	7	580.778,63 369.143,591	2.245
7	580.778,63 369.143,591	1	580.779,338 369.147,982	4.448

** Lungimile segmentelor sunt determinate în planul de proiecție Stereo 70 și sunt rotunjite la 1 milimetru.

*** Distanța dintre puncte este formată din segmente cumulate ce sunt mai mici decât valoarea 1 milimetru.

**DATE DESPRE IMOBILUL NR. 4103**

Oficiul de Cadastru și Publicitate Imobiliară PRAHOVA
Biroul de Cadastru și Publicitate Imobiliară Ploiești

A. Partea I. Descrierea imobilului

TEREN Intravilan

Adresa: Loc. Tinosu, Al Zorilor, Nr. 2, Jud. Prahova

Nr. Crt	Nr cadastral Nr. topografic	Suprafața* (mp)	Observații / Referințe
A1	22033	Din acte: 973 Masurata: 948	Sector cadastral:22 Teren imprejmuit;

Construcții

Crt	Nr cadastral Nr. topografic	Adresa	Observații / Referințe
A1.1	22033-C1	Loc. Tinosu, Al Zorilor , Nr. 2, Jud. Prahova	Nr. niveluri:2; S. construita la sol:66 mp; S. construita desfasurata:132 mp; LOCUINȚĂ P+M

B. Partea II. Proprietari și acte

Inscrieri privitoare la dreptul de proprietate și alte drepturi reale		Referințe
139087 / 02/11/2022		
Act Notarial nr. 2815, din 01/11/2022 emis de NP Puscasu Ion;		
B9	Intabulare, drept de PROPRIETATEcumparare ca bun propriu, dobandit prin Conventie, cota actuala 1/1 1) SANDU ELENA	A1
/		
Act Normativ nr. 7, din 13/03/1996 emis de PARLAMENTUL ROMÂNIEI;		
B12	Intabulare, drept de PROPRIETATE, dobandit prin Lege, cota actuala 1/1 1) SANDU ELENA	A1.1

C. Partea III. SARCINI .

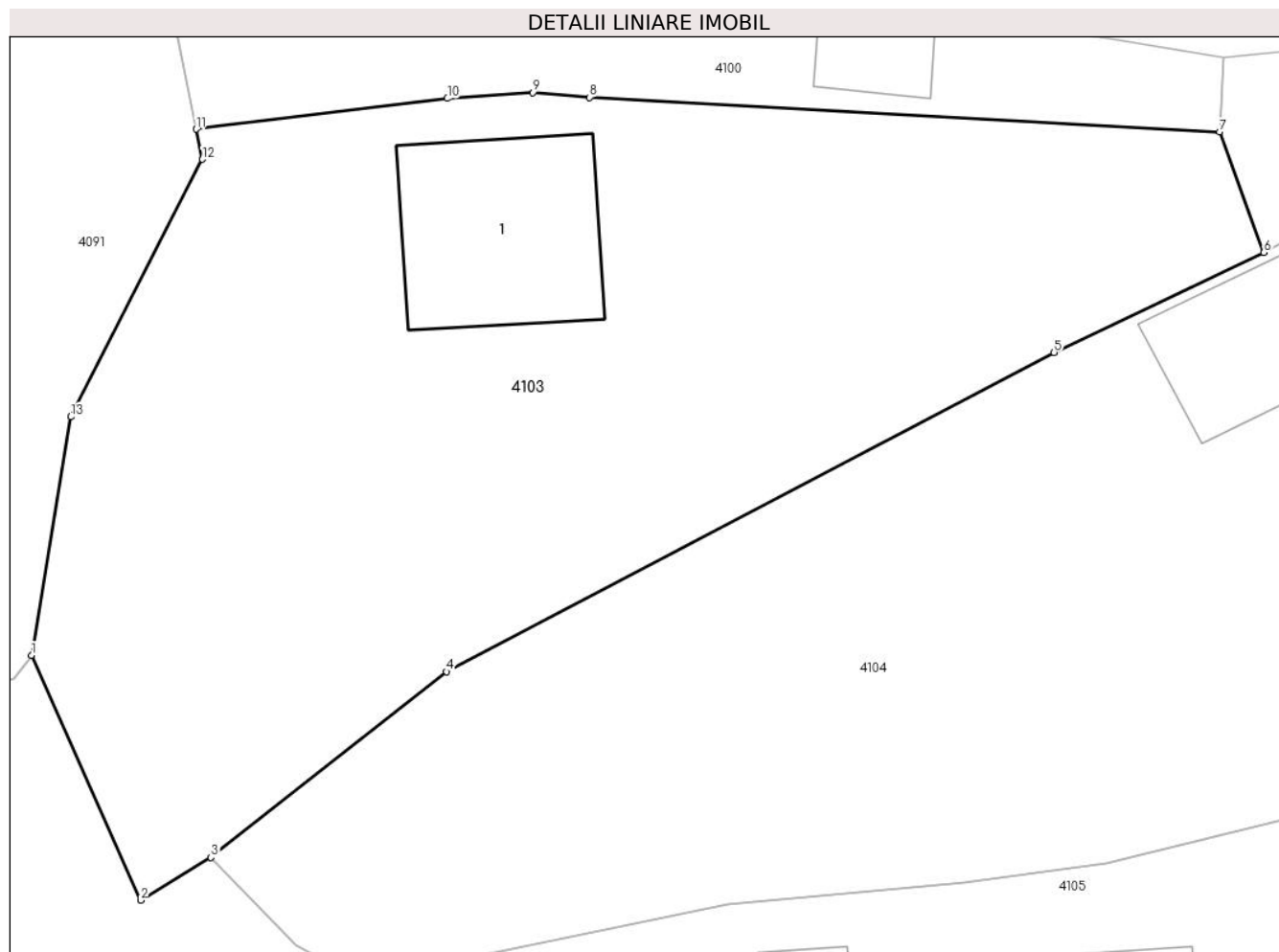
Inscrieri privind dezmembramintele dreptului de proprietate, drepturi reale de garanție și sarcini	Referințe
NU SUNT	

Anexa Nr. 1 La Partea I

Teren

Nr cadastral	Suprafața (mp)*	Observații / Referințe
22033	Din acte: 973 Masurata: 948	

* Suprafața este determinată în planul de proiecție Stereo 70.



Date referitoare la teren

Crt	Categorie folosință	Intra vilan	Suprafața (mp)	Tarla	Parcelă	Nr. topo	Observații / Referințe
1	curți constructii	DA	948	4	209	-	

Date referitoare la construcții

Crt	Număr	Destinație construcție	Supraf. (mp)	Situație juridică	Observații / Referințe
A1.1	22033-C1	construcții de locuințe	66	Cu acte	Nr. niveluri:2; S. construita la sol:66 mp; S. construita desfasurata:132 mp; LOCUINȚĂ P+M

Lungime Segmente

1) Valorile lungimilor segmentelor sunt obținute din proiecție în plan.

Punct început	X / Y	Punct sfârșit	X / Y	Lungime segment (** (m)
1	580.708,557 369.120,301	2	580.713,21 369.109,833	11.456
2	580.713,21 369.109,833	3	580.716,213 369.111,67	3.521
3	580.716,213 369.111,67	4	580.726,254 369.119,598	12.794

Punct început	X / Y	Punct sfârşit	X / Y	Lungime segment (** (m)
4	580.726,254 369.119,598	5	580.752,186 369.133,225	29.294
5	580.752,186 369.133,225	6	580.761,136 369.137,49	9.914
6	580.761,136 369.137,49	7	580.759,245 369.142,64	5.486
7	580.759,245 369.142,64	8	580.732,36 369.144,11	26.924
8	580.732,36 369.144,11	9	580.729,956 369.144,312	2.413
9	580.729,956 369.144,312	10	580.726,302 369.144,065	3.662
10	580.726,302 369.144,065	11	580.715,586 369.142,759	10.795
11	580.715,586 369.142,759	12	580.715,846 369.141,469	1.316
12	580.715,846 369.141,469	13	580.710,23 369.130,476	12.344
13	580.710,23 369.130,476	1	580.708,557 369.120,301	10.312

** Lungimile segmentelor sunt determinate în planul de proiecție Stereo 70 și sunt rotunjite la 1 milimetru.

*** Distanța dintre puncte este formată din segmente cumulate ce sunt mai mici decât valoarea 1 milimetru.

**DATE DESPRE IMOBILUL NR. 4104**

Oficiul de Cadastru și Publicitate Imobiliară PRAHOVA
Biroul de Cadastru și Publicitate Imobiliară Ploiești

A. Partea I. Descrierea imobilului

TEREN Intravilan

Adresa: Loc. Tinosu, Str Teiului, Nr. 6, Jud. Prahova

Nr. Crt	Nr cadastral Nr. topografic	Suprafața* (mp)	Observații / Referințe
A1	20682	Din acte: 1.042 Masurata: 1.094	Sector cadastral:22 Teren imprejmuit;

Construcții

Crt	Nr cadastral Nr. topografic	Adresa	Observații / Referințe
A1.1	20682-C1	Loc. Tinosu, Str Teiului, Nr. 6, Jud. Prahova	Nr. niveluri:1; S. construita la sol:80 mp; C1- LOCUINTA CONSTRUITA IN ANUL 1965

B. Partea II. Proprietari și acte

Inscrieri privitoare la dreptul de proprietate și alte drepturi reale		Referințe
57435 / 28/07/2014		
Act Notarial nr. 96, din 06/06/2007 emis de N.P. ONUTU CASIOARA (act administrativ nr. 59496/22-10-1996 emis de COMISIA JUDETEANA PRAHOVA; act notarial nr. 39/13-03-2014 emis de NP. BALAU IOAN MARIAN; act administrativ nr. 2593/18-07-2014 emis de PRIMARIA COM TINOSU);		
B1	Intabulare, drept de PROPRIETATEmostenire, dobandit prin Succesiune, cota actuala 3/8 1) RASNOVEANU ALINA- MARIA	A1
B3	Intabulare, drept de PROPRIETATE, dobandit prin Succesiune, cota actuala 3/16 1) RASNOVEANU ALINA MARIA	A1.1
42652 / 29/04/2015		
Act Notarial nr. 122, din 24/04/2015 emis de NP DINU VLAD ALEXANDRU;		
B4	Intabulare, drept de PROPRIETATEdonatie, dobandit prin Conventie, cota actuala 8/16 1) RASNOVEANU ALINA MARIA 2) RASNOVEANU ION	A1.1
136851 / 10/09/2024		
Act Administrativ nr. 57435, din 28/07/2014 emis de OCPI PRAHOVA;		
B5	se îndreaptă eroarea materială strecurată în partea întâi a prezentei cărți funciare , în sensul ștergerii mențiunii cu privire la cotele din imobil care nu au făcut obiectul intabulării	A1, A1.1
/		
Act Normativ nr. 7, din 13/03/1996 emis de PARLAMENTUL ROMÂNIEI ;		
B6	Inscrierea provizorie, drept de PROPRIETATE, dobandit prin Lege, cota actuala 5/8 1) NEIDENTIFICAT NEIDENTIFICAT	A1
Act Normativ nr. 7, din 13/03/1996 emis de PARLAMENTUL ROMÂNIEI;		
B7	Inscrierea provizorie, drept de PROPRIETATE, dobandit prin Lege, cota actuala 5/16 1) NEIDENTIFICAT NEIDENTIFICAT	A1.1

C. Partea III. SARCINI

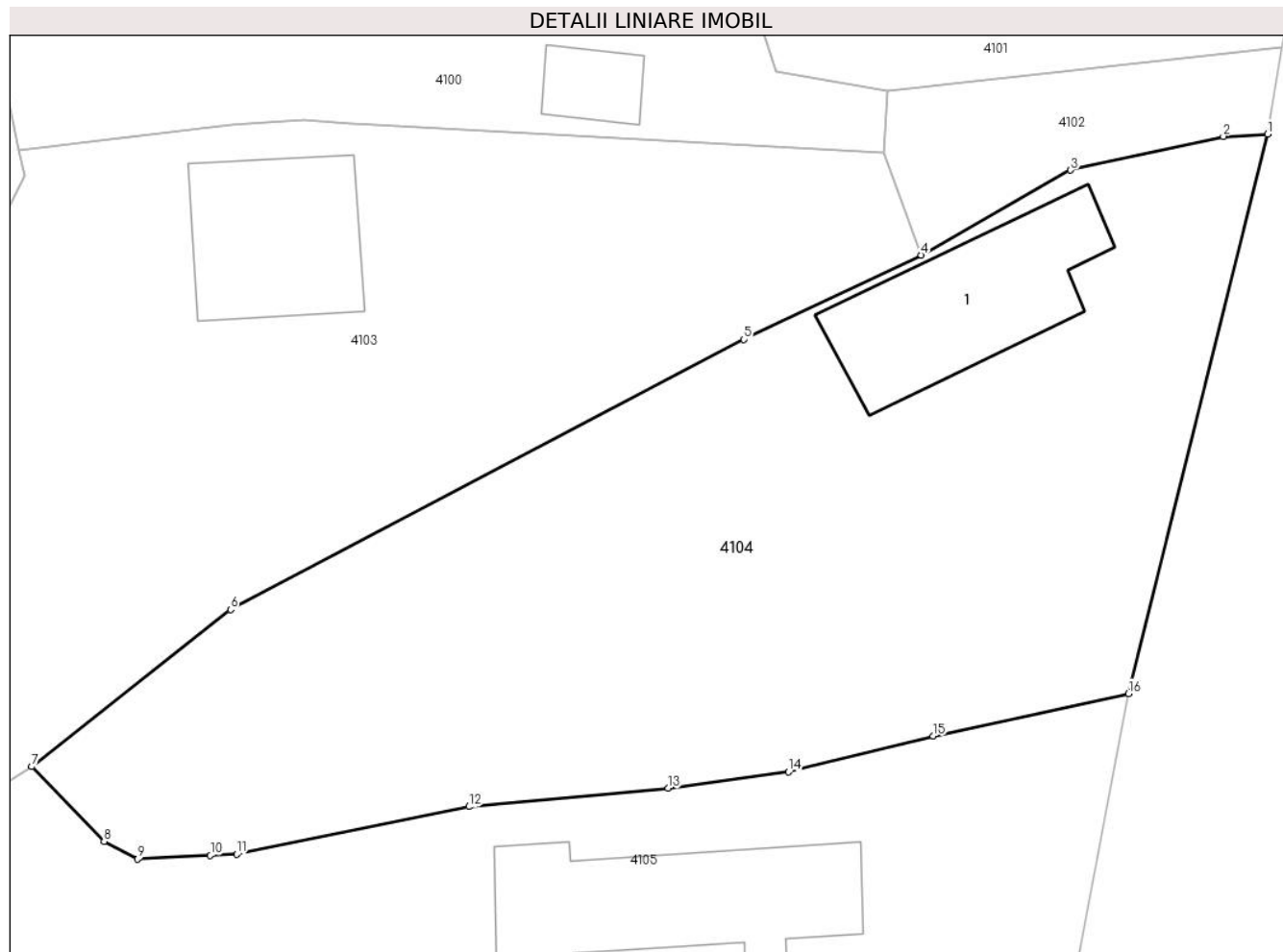
Inscrieri privind dezmembramintele dreptului de proprietate, drepturi reale de garanție și sarcini		Referințe
134243 / 04/09/2024		
Act Administrativ nr. seria D.11 nr.184158, din 07/12/2019 emis de PRIMARIA COMUNEI TINOSU;		
C2	se radiază dreptul de abitație viageră de sub C1 înscrisă prin încheierea nr.42652/2015	A1.1

Anexa Nr. 1 La Partea I

Teren

Nr cadastral	Suprafața (mp)*	Observații / Referințe
20682	Din acte: 1.042 Masurata: 1.094	

* Suprafața este determinată în planul de proiecție Stereo 70.



Date referitoare la teren

Crt	Categorie folosință	Intra vilan	Suprafața (mp)	Tarla	Parcelă	Nr. topo	Observații / Referințe
1	curți constructii	DA	1.094	T4	CC213	-	

Date referitoare la construcții

Crt	Număr	Destinație construcție	Supraf. (mp)	Situație juridică	Observații / Referințe
A1.1	20682-C1	construcții de locuințe	80	Cu acte	Nr. niveluri:1; S. construita la sol:80 mp; C1-LOCUINȚA CONSTRUITA ÎN ANUL 1965

Lungime Segmente

1) Valorile lungimilor segmentelor sunt obținute din proiecție în plan.

Punct început	X / Y	Punct sfârșit	X / Y	Lungime segment (** (m)
---------------	-------	---------------	-------	-------------------------

Punct început	X / Y	Punct sfârșit	X / Y	Lungime segment (** (m)
1	580.778,63 369.143,591	2	580.776,388 369.143,48	2.245
2	580.776,388 369.143,48	3	580.768,684 369.141,775	7.891
3	580.768,684 369.141,775	4	580.761,136 369.137,49	8.68
4	580.761,136 369.137,49	5	580.752,186 369.133,225	9.914
5	580.752,186 369.133,225	6	580.726,254 369.119,598	29.294
6	580.726,254 369.119,598	7	580.716,213 369.111,67	12.794
7	580.716,213 369.111,67	8	580.719,866 369.107,894	5.255
8	580.719,866 369.107,894	9	580.721,55 369.107,001	1.906
9	580.721,55 369.107,001	10	580.725,236 369.107,189	3.691
10	580.725,236 369.107,189	11	580.726,574 369.107,248	1.339
11	580.726,574 369.107,248	12	580.738,289 369.109,65	11.959
12	580.738,289 369.109,65	13	580.748,358 369.110,576	10.112
13	580.748,358 369.110,576	14	580.754,437 369.111,406	6.135
14	580.754,437 369.111,406	15	580.761,735 369.113,213	7.518
15	580.761,735 369.113,213	16	580.771,608 369.115,356	10.103
16	580.771,608 369.115,356	1	580.778,63 369.143,591	29.095

** Lungimile segmentelor sunt determinate în planul de proiecție Stereo 70 și sunt rotunjite la 1 milimetru.

*** Distanța dintre puncte este formată din segmente cumulate ce sunt mai mici decât valoarea 1 milimetru.

**DATE DESPRE IMOBILUL NR. 4105**

Oficiul de Cadastru și Publicitate Imobiliară PRAHOVA
Biroul de Cadastru și Publicitate Imobiliară Ploiești

A. Partea I. Descrierea imobilului

TEREN Intravilan

Adresa: Loc. Tinosu, Str Teiului, Nr. 8, Jud. Prahova

Nr. Crt	Nr cadastral Nr. topografic	Suprafața* (mp)	Observații / Referințe
A1		1.861	Sector cadastral:22 Teren imprejmuit;

Construcții

Crt	Nr cadastral Nr. topografic	Adresa	Observații / Referințe
A1.1		Loc. Tinosu, Str Teiului, Nr. 8, Jud. Prahova	Nr. niveluri:1; S. construita la sol:95 mp; LOCUINȚĂ

B. Partea II. Proprietari și acte

Inscrieri privitoare la dreptul de proprietate și alte drepturi reale		Referințe
/		
Act Administrativ nr. 64722, din 04/12/1996 emis de COMISIA JUDEȚEANĂ PRAHOVA;		
B1	Intabulare, drept de PROPRIETATE, dobandit prin Reconstituire, cota actuala 1/1 1) ILIE NICOLAE RADA	A1
Act Normativ nr. 7, din 13/03/1996 emis de PARLAMENTUL ROMÂNIEI;		
B2	Intabulare, drept de PROPRIETATE, dobandit prin Lege, cota actuala 1/1 1) ILIE NICOLAE RADA	A1.1

C. Partea III. SARCINI .

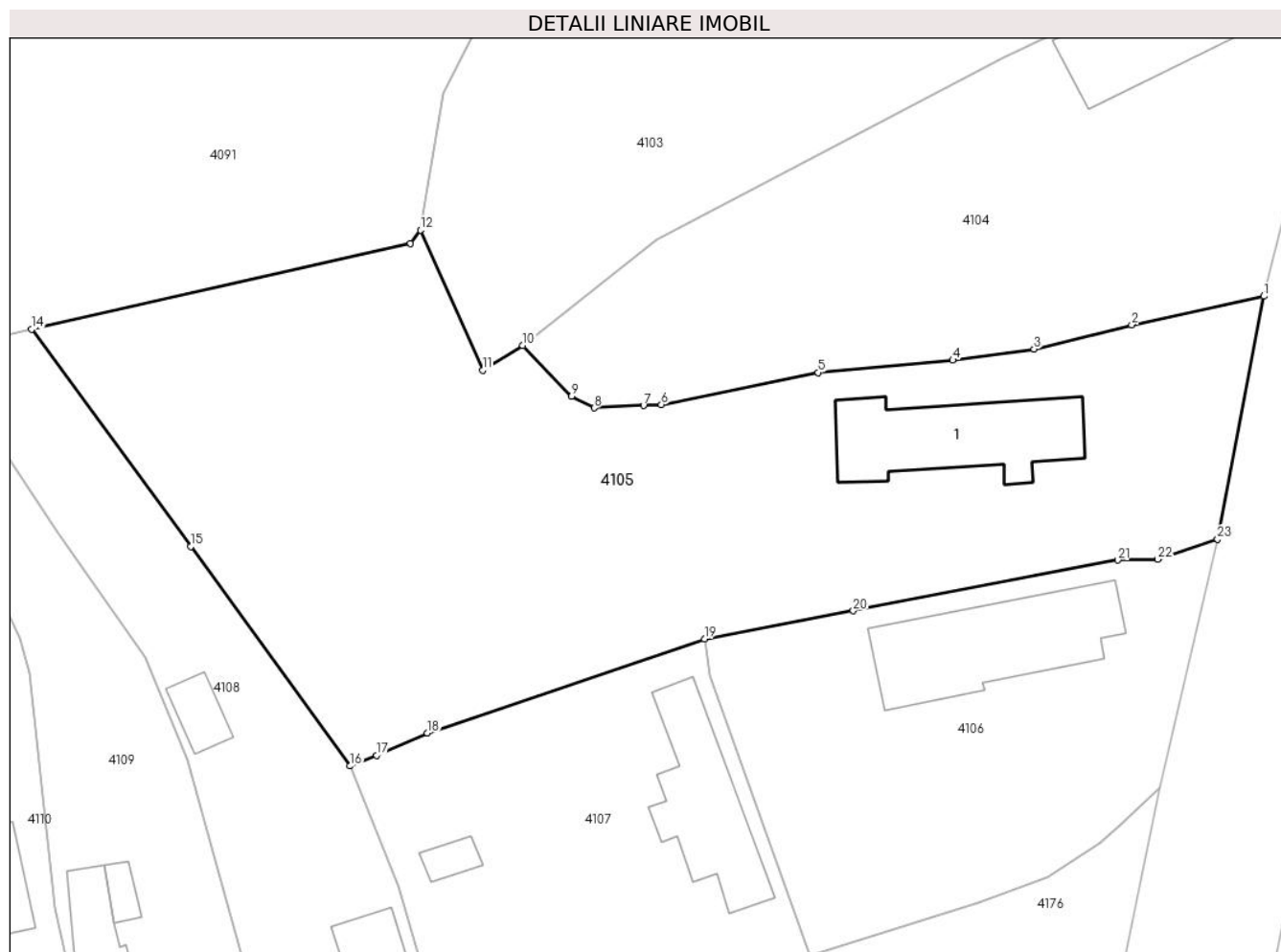
Inscrieri privind dezmembramintele dreptului de proprietate, drepturi reale de garanție și sarcini	Referințe
NU SUNT	

Anexa Nr. 1 La Partea I

Teren

Nr cadastral	Suprafața (mp)*	Observații / Referințe
	1.861	

* Suprafața este determinată în planul de proiecție Stereo 70.



Date referitoare la teren

Crt	Categorie folosință	Intravilan	Suprafața (mp)	Tarla	Parcelă	Nr. topo	Observații / Referințe
1	curți construcții	DA	600	4	215	-	
2	arabil	DA	1.261	4	217	-	

Date referitoare la construcții

Crt	Număr	Destinație construcție	Supraf. (mp)	Situație juridică	Observații / Referințe
A1.1		construcții de locuințe	95	Cu acte	Nr. niveluri:1; S. construita la sol:95 mp; LOCUINȚĂ

Lungime Segmente

1) Valorile lungimilor segmentelor sunt obținute din proiecție în plan.

Punct început	X / Y	Punct sfârșit	X / Y	Lungime segment (** (m)	Punct început	X / Y	Punct sfârșit	X / Y	Lungime segment (** (m)
1	580.771,608 369.115,356	2	580.761,735 369.113,213	10.103	2	580.761,735 369.113,213	3	580.754,437 369.111,406	7.518
3	580.754,437 369.111,406	4	580.748,358 369.110,576	6.135	4	580.748,358 369.110,576	5	580.738,289 369.109,65	10.112
5	580.738,289 369.109,65	6	580.726,574 369.107,248	11.959	6	580.726,574 369.107,248	7	580.725,236 369.107,189	1.339

Punct început	X / Y	Punct sfârșit	X / Y	Lungime segment (** (m)
7	580.725,236 369.107,189	8	580.721,55 369.107,001	3.691
9	580.719,866 369.107,894	10	580.716,213 369.111,67	5.255
11	580.713,21 369.109,833	12	580.708,557 369.120,301	11.456
13	580.707,815 369.119,309	14	580.679,495 369.112,876	29.042
15	580.691,395 369.096,661	16	580.703,292 369.080,254	20.267
17	580.705,282 369.081,062	18	580.709,068 369.082,727	4.136
19	580.729,799 369.089,739	20	580.740,914 369.091,856	11.314
21	580.760,694 369.095,634	22	580.763,664 369.095,697	2.971
23	580.768,15 369.097,208	1	580.771,608 369.115,356	18.474

Punct început	X / Y	Punct sfârșit	X / Y	Lungime segment (** (m)
8	580.721,55 369.107,001	9	580.719,866 369.107,894	1.906
10	580.716,213 369.111,67	11	580.713,21 369.109,833	3.521
12	580.708,557 369.120,301	13	580.707,815 369.119,309	1.239
14	580.679,495 369.112,876	15	580.691,395 369.096,661	20.113
16	580.703,292 369.080,254	17	580.705,282 369.081,062	2.148
18	580.709,068 369.082,727	19	580.729,799 369.089,739	21.885
20	580.740,914 369.091,856	21	580.760,694 369.095,634	20.137
22	580.763,664 369.095,697	23	580.768,15 369.097,208	4.733

** Lungimile segmentelor sunt determinate în planul de proiecție Stereo 70 și sunt rotunjite la 1 milimetru.

*** Distanța dintre puncte este formată din segmente cumulate ce sunt mai mici decât valoarea 1 milimetru.

**DATE DESPRE IMOBILUL NR. 4106**

Oficiul de Cadastru și Publicitate Imobiliară PRAHOVA
Biroul de Cadastru și Publicitate Imobiliară Ploiești

A. Partea I. Descrierea imobilului

TEREN Intravilan

Adresa: Loc. Tinosu, Str Teiului, Nr. 10, Jud. Prahova

Nr. Crt	Nr cadastral Nr. topografic	Suprafața* (mp)	Observații / Referințe
A1		740	Sector cadastral:22 Teren imprejmuit;

Construcții

Crt	Nr cadastral Nr. topografic	Adresa	Observații / Referințe
A1.1		Loc. Tinosu, Str Teiului, Nr. 10, Jud. Prahova	Nr. niveluri:1; S. construita la sol:108 mp; LOCUINȚĂ

B. Partea II. Proprietari și acte

Inscrieri privitoare la dreptul de proprietate și alte drepturi reale		Referințe
/		
Act Administrativ nr. 59434, din 09/09/1996 emis de COMISIA JUDEȚEANĂ PRAHOVA ;		
B1	Intabulare, drept de PROPRIETATE, dobandit prin Reconstituire, cota actuala 1/1 1) VASILE CONSTANTIN, DECEDAT DEFUNCT:Da	A1
Act Normativ nr. 7, din 13/03/1996 emis de PARLAMENTUL ROMÂNIEI;		
B2	Intabulare, drept de PROPRIETATE, dobandit prin Lege, cota actuala 1/1 1) VASILE CONSTANTIN, DECEDAT DEFUNCT:Da	A1.1

C. Partea III. SARCINI .

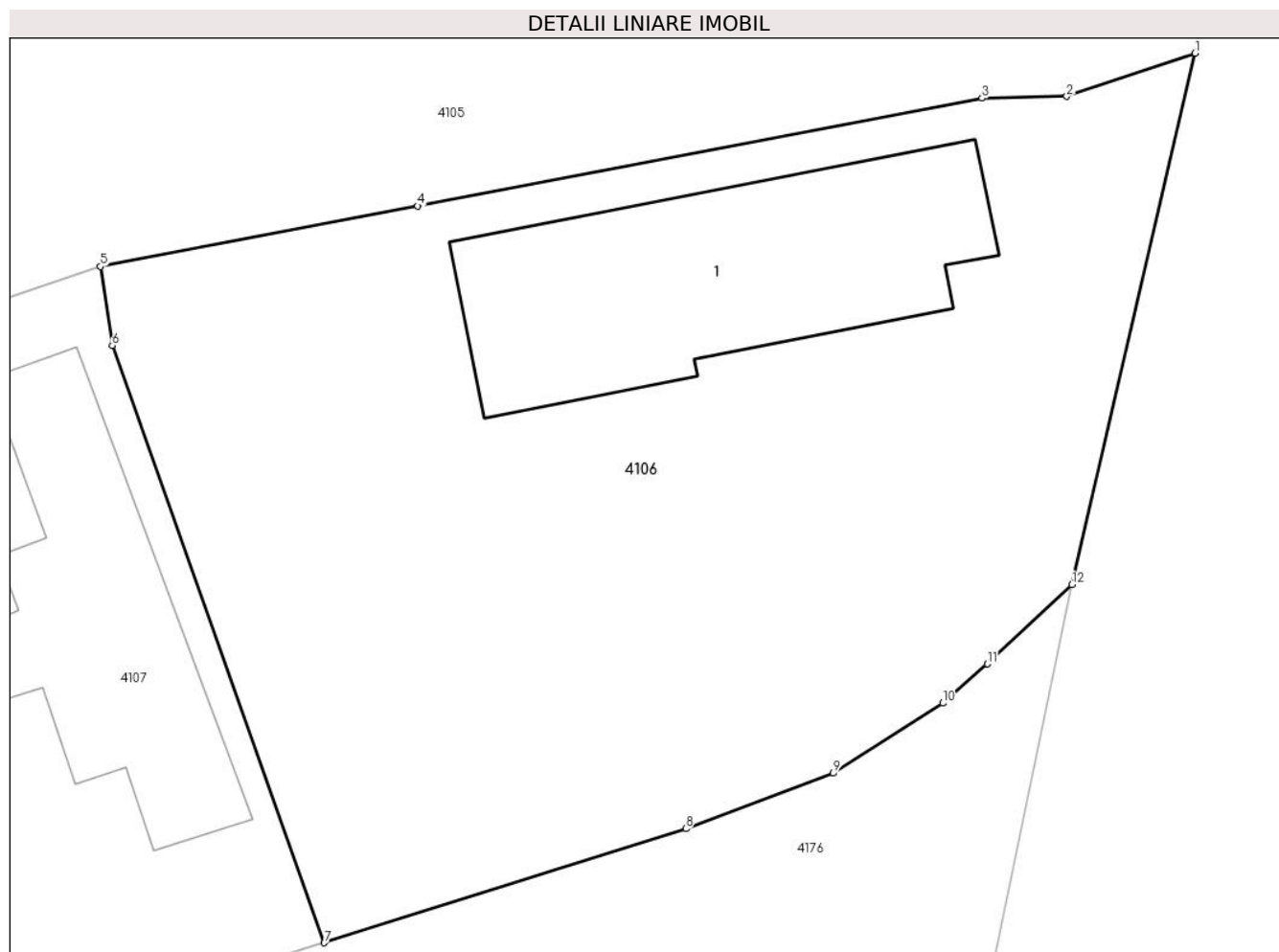
Inscrieri privind dezmembramintele dreptului de proprietate, drepturi reale de garanție și sarcini	Referințe
NU SUNT	

Anexa Nr. 1 La Partea I

Teren

Nr cadastral	Suprafața (mp)*	Observații / Referințe
	740	

* Suprafața este determinată în planul de proiecție Stereo 70.



Date referitoare la teren

Crt	Categorie folosință	Intravilan	Suprafața (mp)	Tarla	Parcelă	Nr. topo	Observații / Referințe
1	curți constructii	DA	500	4	218	-	în titlu de proprietate apare greșit parc. 128
2	arabil	DA	240	4	218	-	

Date referitoare la construcții

Crt	Număr	Destinație construcție	Supraf. (mp)	Situație juridică	Observații / Referințe
A1.1		construcții de locuințe	108	Cu acte	Nr. niveluri:1; S. construita la sol:108 mp; LOCUINȚĂ

Lungime Segmente

1) Valorile lungimilor segmentelor sunt obținute din proiecție în plan.

Punct început	X / Y	Punct sfârșit	X / Y	Lungime segment (** (m)
1	580.768,15 369.097,208	2	580.763,664 369.095,697	4.733
2	580.763,664 369.095,697	3	580.760,694 369.095,634	2.971
3	580.760,694 369.095,634	4	580.740,914 369.091,856	20.137

Punct început	X / Y	Punct sfârșit	X / Y	Lungime segment (** (m)
4	580.740,914 369.091,856	5	580.729,799 369.089,739	11.314
5	580.729,799 369.089,739	6	580.730,207 369.086,974	2.795
6	580.730,207 369.086,974	7	580.737,644 369.066,053	22.204
7	580.737,644 369.066,053	8	580.750,313 369.070,047	13.283
8	580.750,313 369.070,047	9	580.755,479 369.071,992	5.52
9	580.755,479 369.071,992	10	580.759,321 369.074,443	4.557
10	580.759,321 369.074,443	11	580.760,876 369.075,818	2.076
11	580.760,876 369.075,818	12	580.763,844 369.078,596	4.065
12	580.763,844 369.078,596	1	580.768,15 369.097,208	19.103

** Lungimile segmentelor sunt determinate în planul de proiecție Stereo 70 și sunt rotunjite la 1 milimetru.

*** Distanța dintre puncte este formată din segmente cumulate ce sunt mai mici decât valoarea 1 milimetru.

**DATE DESPRE IMOBILUL NR. 4107**

Oficiul de Cadastru și Publicitate Imobiliară PRAHOVA
Biroul de Cadastru și Publicitate Imobiliară Ploiești

A. Partea I. Descrierea imobilului

TEREN Intravilan

Adresa: Loc. Tinosu, Str Rozelor, Nr. 2, Jud. Prahova

Nr. Crt	Nr cadastral Nr. topografic	Suprafața* (mp)	Observații / Referințe
A1		676	Sector cadastral:22 Teren imprejmuit;

Construcții

Crt	Nr cadastral Nr. topografic	Adresa	Observații / Referințe
A1.1		Loc. Tinosu, Str Rozelor, Nr. 2, Jud. Prahova	Nr. niveluri:1; S. construita la sol:79 mp; LOCUINȚĂ
A1.2		Loc. Tinosu, Str Rozelor, Nr. 2, Jud. Prahova	Nr. niveluri:1; S. construita la sol:10 mp; ANEXĂ

B. Partea II. Proprietari și acte

Inscrieri privitoare la dreptul de proprietate și alte drepturi reale		Referințe
/		
Act Notarial nr. 148, din 29/10/2021 emis de NP PUȘCASU ION (act notarial nr.124/07,08,1997 emis de NP TUDOSE MARIA , act notarial nr. 2013/21.07,1992 emis de NOTARIATUL DE STAT JUDEȚEAN PRAHOVA , act administrativ nr. 59441/09,09,1996 emis de COMISIA JUDEȚEANĂ PRAHOVA);		
B1	Intabulare, drept de PROPRIETATE, dobandit prin Succesiune, cota actuala 1/1 1) BURIAC MIOARA	A1, A1.2
Act Notarial nr. 148, din 29/10/2021 emis de NP PUȘCASU ION ;		
B2	Intabulare, drept de PROPRIETATE, dobandit prin Succesiune, cota actuala 1/2 1) BURIAC MIOARA	A1.1
Act Normativ nr. 7, din 13/03/1996 emis de PARLAMENTUL ROMÂNIEI;		
B3	Intabulare, drept de PROPRIETATE, dobandit prin Lege, cota actuala 1/2 1) GRIGORE STELIAN, DECEDAT DEFUNCT:Da	A1.1

C. Partea III. SARCINI .

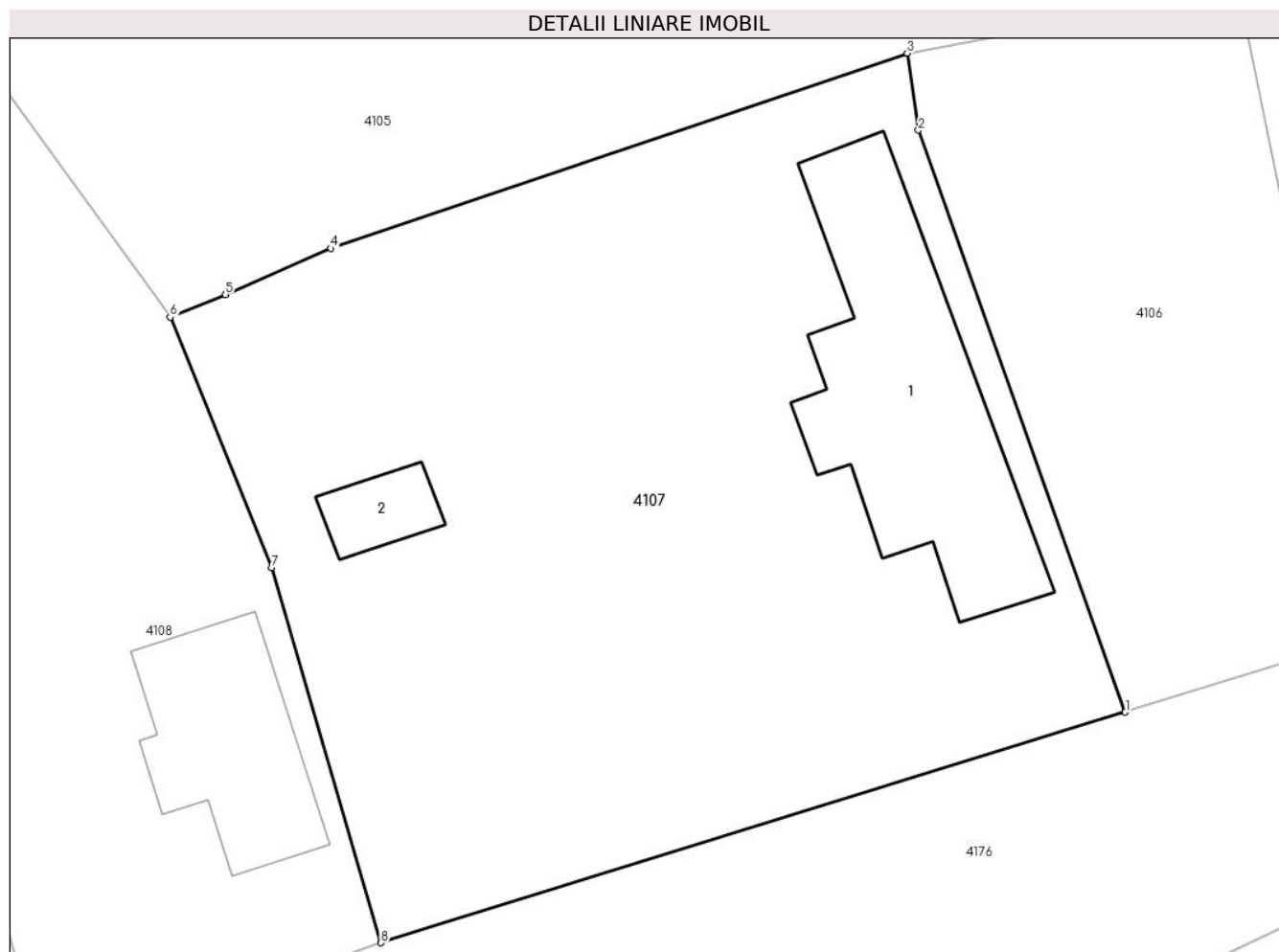
Inscrieri privind dezmembramintele dreptului de proprietate, drepturi reale de garanție și sarcini	Referințe
NU SUNT	

Anexa Nr. 1 La Partea I

Teren

Nr cadastral	Suprafața (mp)*	Observații / Referințe
	676	

* Suprafața este determinată în planul de proiecție Stereo 70.



Date referitoare la teren

Crt	Categorie folosință	Intra vilan	Suprafața (mp)	Tarla	Parcelă	Nr. topo	Observații / Referințe
1	curți constructii	DA	676	4	220	-	

Date referitoare la construcții

Crt	Număr	Destinație construcție	Supraf. (mp)	Situație juridică	Observații / Referințe
A1.1		construcții de locuințe	79	Cu acte	Nr. niveluri:1; S. construita la sol:79 mp; LOCUINȚĂ
A1.2		construcții anexa	10	Cu acte	Nr. niveluri:1; S. construita la sol:10 mp; ANEXĂ

Lungime Segmente

1) Valorile lungimilor segmentelor sunt obținute din proiecție în plan.

Punct început	X / Y	Punct sfârșit	X / Y	Lungime segment (** (m)
1	580.737,644 369.066,053	2	580.730,207 369.086,974	22.204
2	580.730,207 369.086,974	3	580.729,799 369.089,739	2.795
3	580.729,799 369.089,739	4	580.709,068 369.082,727	21.885

Punct început	X / Y	Punct sfârșit	X / Y	Lungime segment (** (m)
4	580.709,068 369.082,727	5	580.705,282 369.081,062	4.136
5	580.705,282 369.081,062	6	580.703,292 369.080,254	2.148
6	580.703,292 369.080,254	7	580.706,94 369.071,246	9.719
7	580.706,94 369.071,246	8	580.710,878 369.057,768	14.041
8	580.710,878 369.057,768	1	580.737,644 369.066,053	28.02

** Lungimile segmentelor sunt determinate în planul de proiecție Stereo 70 și sunt rotunjite la 1 milimetru.

*** Distanța dintre puncte este formată din segmente cumulate ce sunt mai mici decât valoarea 1 milimetru.

**DATE DESPRE IMOBILUL NR. 4108**

Oficiul de Cadastru și Publicitate Imobiliară PRAHOVA
Biroul de Cadastru și Publicitate Imobiliară Ploiești

A. Partea I. Descrierea imobilului

TEREN Intravilan

Adresa: Loc. Tinosu, Str Rozelor, Nr. 6, Jud. Prahova, T. 4, Cc223, A223.

Nr. Crt	Nr cadastral Nr. topografic	Suprafața* (mp)	Observații / Referințe
A1	22961	Din acte: 575 Masurata: 619	Sector cadastral:22 Teren imprejmuit;

Construcții

Crt	Nr cadastral Nr. topografic	Adresa	Observații / Referințe
A1.1	22961-C1	Loc. Tinosu, Str Rozelor, Nr. 6, Jud. Prahova	Nr. niveluri:1; S. construita la sol:40 mp; LOCUINTA C1; Parter, S.c.desf.=40 mp., fundatie piatra, structura caramida in paianta, acoperis tabla, tamplarie lemn, utilitati-energie electrica, stare fizica satisfacatoare, an construire 1953.
A1.2	22961-C2	Loc. Tinosu, Str Rozelor, Nr. 6, Jud. Prahova	Nr. niveluri:1; S. construita la sol:17 mp; GARAJ C2; Parter, S.c.desf.=17.00 mp., platforma beton, structura metalica cu PAL, acoperis tabla, tamplarie metal, fara utilitati, stare fizica satisfacatoare, an construire 1979.

B. Partea II. Proprietari și acte

Inscrieri privitoare la dreptul de proprietate și alte drepturi reale	Referințe	
94997 / 09/06/2023		
Act Notarial nr. 1468, din 28/06/2023 emis de NP Visinoiu Elena (act notarial nr 2264 din 05.09.1995, emis de NOTARIATUL DE STAT JUDETEAN PRAHOVA;act administrativ nr 2173 din 23.05.2023, emis de Primaria Comunei Tinosu;act notarial nr 1628 din 22.10.1997, emis de NP Moanta Georgeta;act notarial nr 1628 din 22.10.1997, emis de NP Moanta Georgeta;act notarial nr 1468 din 28.06.2023, emis de NP Visinoiu Elena;act administrativ nr 2173 din 23.05.2023, emis de Primaria Comunei Tinosu;act notarial nr 1925 din 21.10.1985, emis de NOTARIATUL DE STAT JUDETEAN PRAHOVA;act notarial nr 159 din 31.10.2014, emis de NP FILIP EUGENIA RICA);		
B1	Intabulare, drept de PROPRIETATEcumparare, dobandit prin Conventie, cota actuala 2/24 1) GHEORGHE LUCIA-GABRIELA	A1
B2	Intabulare, drept de PROPRIETATEcumparare, dobandit prin Conventie, cota actuala 5/24 1) GHEORGHE LUCIA-GABRIELA	A1.1, A1.2
B3	Intabulare, drept de PROPRIETATE, dobandit prin Succesiune, cota actuala 22/96 1) GHEORGHE LUCIA-GABRIELA	A1
B4	Intabulare, drept de PROPRIETATE, dobandit prin Succesiune, cota actuala 66/96 1) GHEORGHE SORIN-OVIDIU	A1
B5	Intabulare, drept de PROPRIETATE, dobandit prin Succesiune, cota actuala 19/96 1) GHEORGHE LUCIA-GABRIELA	A1.1, A1.2
B6	Intabulare, drept de PROPRIETATE, dobandit prin Succesiune, cota actuala 57/96 1) GHEORGHE SORIN-OVIDIU	A1.1, A1.2

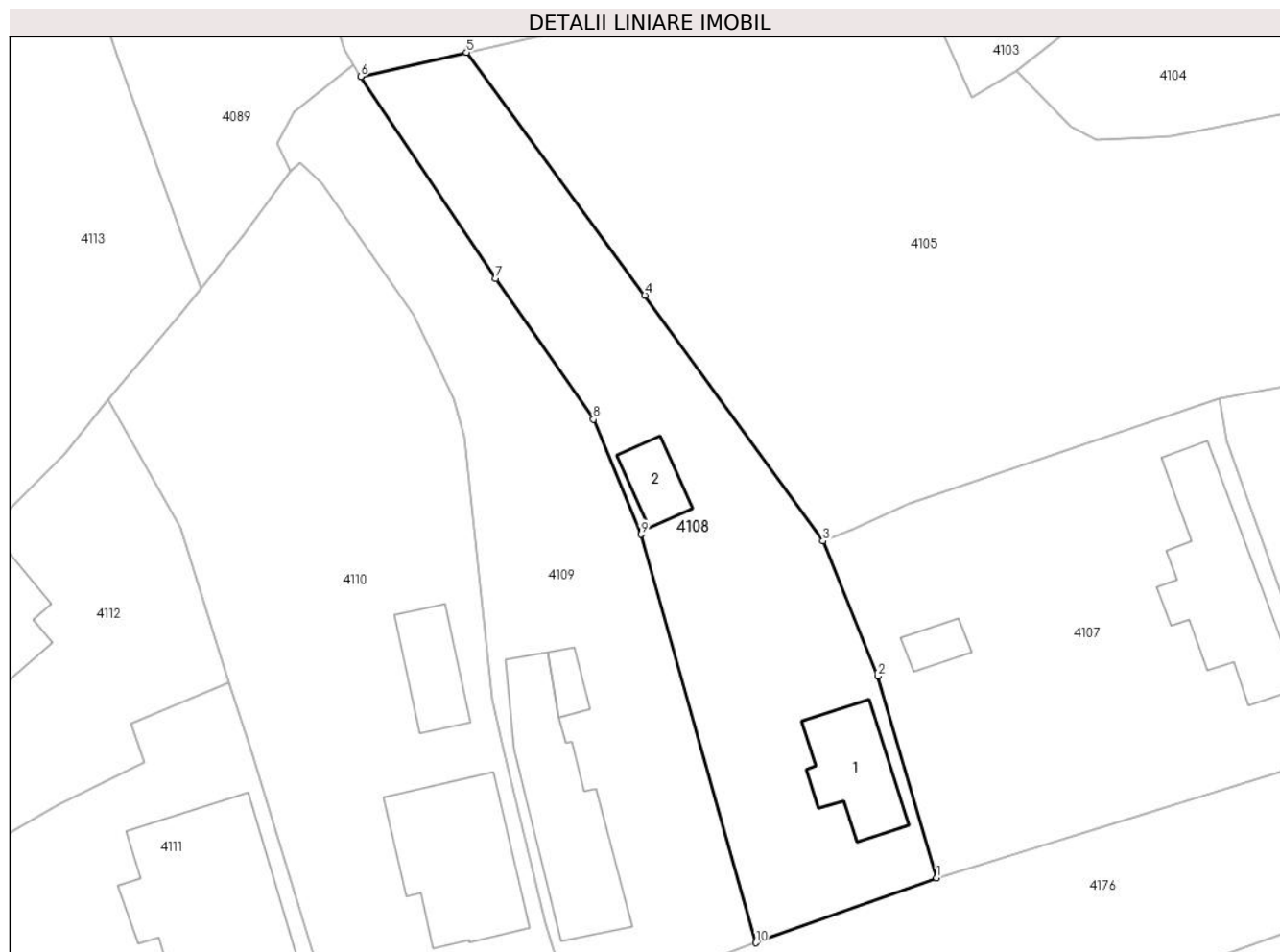
C. Partea III. SARCINI .

Inscrieri privind dezmembramintele dreptului de proprietate, drepturi reale de garanție și sarcini	Referințe
NU SUNT	

Anexa Nr. 1 La Partea I**Teren**

Nr cadastral	Suprafața (mp)*	Observații / Referințe
22961	Din acte: 575 Masurata: 619	

* Suprafața este determinată în planul de proiecție Stereo 70.

**Date referitoare la teren**

Crt	Categorie folosință	Intra vilan	Suprafața (mp)	Tarla	Parcelă	Nr. topo	Observații / Referințe
1	curți constructii	DA	425	4	223	-	
2	arabil	DA	194	4	223	-	

Date referitoare la construcții

Crt	Număr	Destinație construcție	Supraf. (mp)	Situație juridică	Observații / Referințe
A1.1	22961-C1	construcții de locuințe	40	Cu acte	Nr. niveluri:1; S. construita la sol:40 mp; LOCUINTA C1; Parter, S.c.desf.=40 mp., fundatie piatra, structura caramida in paianta, acoperis tabla, tamplarie lemn, utilitati-energie electrica, stare fizica satisfacatoare, an construire 1953.
A1.2	22961-C2	construcții anexa	17	Cu acte	Nr. niveluri:1; S. construita la sol:17 mp; GARAJ C2; Parter, S.c.desf.=17.00 mp., platforma beton, structura metalica cu PAL, acoperis tabla, tamplarie metal, fara utilitati, stare fizica satisfacatoare, an construire 1979.

Lungime Segmente

1) Valorile lungimilor segmentelor sunt obținute din proiecție în plan.

Punct început	X / Y	Punct sfârșit	X / Y	Lungime segment (** (m)
1	580.710,878 369.057,768	2	580.706,94 369.071,246	14.041
2	580.706,94 369.071,246	3	580.703,292 369.080,254	9.719
3	580.703,292 369.080,254	4	580.691,395 369.096,661	20.267
4	580.691,395 369.096,661	5	580.679,495 369.112,876	20.113
5	580.679,495 369.112,876	6	580.672,425 369.111,27	7.25
6	580.672,425 369.111,27	7	580.681,42 369.097,784	16.211
7	580.681,42 369.097,784	8	580.687,966 369.088,378	11.46
8	580.687,966 369.088,378	9	580.691,127 369.080,705	8.299
9	580.691,127 369.080,705	10	580.698,811 369.053,437	28.33
10	580.698,811 369.053,437	1	580.710,878 369.057,768	12.82

** Lungimile segmentelor sunt determinate în planul de proiecție Stereo 70 și sunt rotunjite la 1 milimetru.

*** Distanța dintre puncte este formată din segmente cumulate ce sunt mai mici decât valoarea 1 milimetru.

**DATE DESPRE IMOBILUL NR. 4109**

Oficiul de Cadastru și Publicitate Imobiliară PRAHOVA
Biroul de Cadastru și Publicitate Imobiliară Ploiești

A. Partea I. Descrierea imobilului

TEREN Intravilan

Adresa: Loc. Tinosu, Str Rozelor, Nr. 8, Jud. Prahova

Nr. Crt	Nr cadastral Nr. topografic	Suprafața* (mp)	Observații / Referințe
A1		622	Sector cadastral:22 Teren imprejmuit;

Construcții

Crt	Nr cadastral Nr. topografic	Adresa	Observații / Referințe
A1.1		Loc. Tinosu, Str Rozelor, Nr. 8, Jud. Prahova	Nr. niveluri:1; S. construita la sol:78 mp; LOCUINȚĂ
A1.2		Loc. Tinosu, Str Rozelor, Nr. 8, Jud. Prahova	Nr. niveluri:1; S. construita la sol:8 mp; ANEXĂ

B. Partea II. Proprietari și acte

Inscrieri privitoare la dreptul de proprietate și alte drepturi reale		Referințe
/		
Act Administrativ nr. 59497, din 22/10/1996 emis de COMISIA JUDEȚEANĂ PRAHOVA ;		
B1	Intabulare, drept de PROPRIETATE, dobândit prin Reconstituire, cota actuala 1/1 1) CÎRJAN ANDREICA	A1
Act Normativ nr. 7, din 13/03/1996 emis de PARLAMENTUL ROMÂNIEI;		
B2	Intabulare, drept de PROPRIETATE, dobândit prin Lege, cota actuala 1/1 1) CÎRJAN ANDREICA	A1.1, A1.2

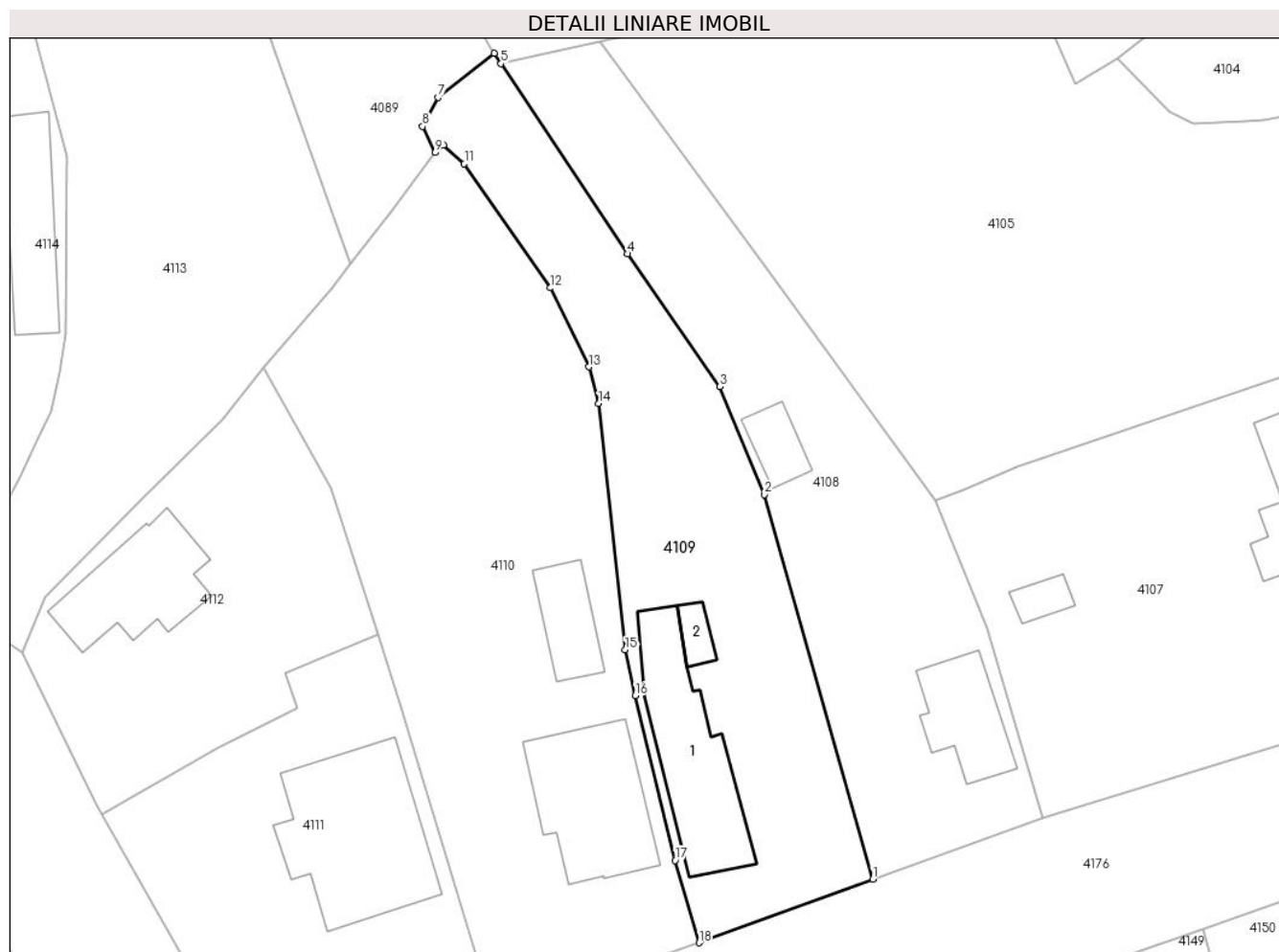
C. Partea III. SARCINI .

Inscrieri privind dezmembramintele dreptului de proprietate, drepturi reale de garanție și sarcini	Referințe
NU SUNT	

Anexa Nr. 1 La Partea I**Teren**

Nr cadastral	Suprafața (mp)*	Observații / Referințe
	622	

* Suprafața este determinată în planul de proiecție Stereo 70.

**Date referitoare la teren**

Crt	Categorie folosință	Intra vilan	Suprafața (mp)	Tarla	Parcelă	Nr. topo	Observații / Referințe
1	curți constructii	DA	622	4	240	-	

Date referitoare la construcții

Crt	Număr	Destinație construcție	Supraf. (mp)	Situație juridică	Observații / Referințe
A1.1		construcții de locuințe	78	Cu acte	Nr. niveluri:1; S. construita la sol:78 mp; LOCUINȚĂ
A1.2		construcții anexa	8	Cu acte	Nr. niveluri:1; S. construita la sol:8 mp; ANEXĂ

Lungime Segmente

1) Valorile lungimilor segmentelor sunt obținute din proiecție în plan.

Punct început	X / Y	Punct sfârșit	X / Y	Lungime segment (** (m)
1	580.698,811 369.053,437	2	580.691,127 369.080,705	28.33
2	580.691,127 369.080,705	3	580.687,966 369.088,378	8.299
3	580.687,966 369.088,378	4	580.681,42 369.097,784	11.46

Punct început	X / Y	Punct sfârşit	X / Y	Lungime segment (** (m)
4	580.681,42 369.097,784	5	580.672,425 369.111,27	16.211
5	580.672,425 369.111,27	6	580.671,956 369.112,013	0.879
6	580.671,956 369.112,013	7	580.667,96 369.108,892	5.071
7	580.667,96 369.108,892	8	580.666,864 369.106,816	2.348
8	580.666,864 369.106,816	9	580.667,76 369.104,969	2.052
9	580.667,76 369.104,969	10	580.668,342 369.105,511	0.795
10	580.668,342 369.105,511	11	580.669,815 369.104,167	1.994
11	580.669,815 369.104,167	12	580.675,932 369.095,37	10.715
12	580.675,932 369.095,37	13	580.678,661 369.089,77	6.23
13	580.678,661 369.089,77	14	580.679,365 369.087,168	2.696
14	580.679,365 369.087,168	15	580.681,242 369.069,699	17.57
15	580.681,242 369.069,699	16	580.681,96 369.066,441	3.336
16	580.681,96 369.066,441	17	580.684,781 369.054,757	12.02
17	580.684,781 369.054,757	18	580.686,492 369.048,913	6.089
18	580.686,492 369.048,913	1	580.698,811 369.053,437	13.123

** Lungimile segmentelor sunt determinate în planul de proiecție Stereo 70 și sunt rotunjite la 1 milimetru.

*** Distanța dintre puncte este formată din segmente cumulate ce sunt mai mici decât valoarea 1 milimetru.

**DATE DESPRE IMOBILUL NR. 4110**

Oficiul de Cadastru și Publicitate Imobiliară PRAHOVA
Biroul de Cadastru și Publicitate Imobiliară Ploiești

A. Partea I. Descrierea imobilului

TEREN Intravilan

Adresa: Loc. Tinosu, Str Rozelor, Nr. 10, Jud. Prahova, T.4, Cc242.

Nr. Crt	Nr cadastral Nr. topografic	Suprafața* (mp)	Observații / Referințe
A1	21947	Din acte: 854 Masurata: 970	Sector cadastral:22 Teren imprejmuit;

Construcții

Crt	Nr cadastral Nr. topografic	Adresa	Observații / Referințe
A1.1	21947-C1	Loc. Tinosu, Str Rozelor, Nr. 10, Jud. Prahova	Nr. niveluri:1; S. construita la sol:77 mp; LOCUINTA C1, Parter. S.c.desf.=77,00 mp. fundatie de beton, structura - caramida in paianta, acoperis - tabla, tamplarie - lemn, utilitati - energie electrica, stare fizica - buna, an construire - 1969.
A1.2	21947-C2	Loc. Tinosu, Str Rozelor, Nr. 10, Jud. Prahova	Nr. niveluri:1; S. construita la sol:28 mp; ANEXA C2, Parter. S.c.desf.=28,00 mp. fundatie de beton, structura - caramida in paianta, acoperis - tabla, tamplarie - lemn, utilitati - energie electrica, stare fizica - buna, an construire - 1969.

B. Partea II. Proprietari și acte

Inscrieri privitoare la dreptul de proprietate și alte drepturi reale	Referințe	
151504 / 20/12/2019		
Act Notarial nr. 1404, din 19/12/2019 emis de NP Calin Magdalena;		
B15	Intabulare, drept de PROPRIETATEcumparare ca bun comun, dobandit prin Conventie, cota actuala 1/1 1) MATEI MIRCEA IONEL 2) MATEI CORINA	A1
B16	Intabulare, drept de PROPRIETATEcumparare ca bun comun, dobandit prin Conventie, cota actuala 1/1 1) MATEI MIRCEA IONEL 2) MATEI CORINA	A1.1, A1.2

C. Partea III. SARCINI .

Inscrieri privind dezmembramintele dreptului de proprietate, drepturi reale de garanție și sarcini	Referințe
NU SUNT	

Anexa Nr. 1 La Partea I

Teren

Nr cadastral	Suprafața (mp)*	Observații / Referințe
21947	Din acte: 854 Masurata: 970	

* Suprafața este determinată în planul de proiecție Stereo 70.



Date referitoare la teren

Crt	Categorie folosință	Intra vilan	Suprafața (mp)	Tarla	Parcelă	Nr. topo	Observații / Referințe
1	curți constructii	DA	970	4	Cc242	-	

Date referitoare la construcții

Crt	Număr	Destinație construcție	Supraf. (mp)	Situație juridică	Observații / Referințe
A1.1	21947-C1	construcții de locuințe	77	Cu acte	Nr. niveluri:1; S. construita la sol:77 mp; LOCUINTA C1, Parter. S.c.desf.=77,00 mp. fundatie de beton, structura - caramida in paianta, acoperis - tabla, tamplarie - lemn, utilitati - energie electrica, stare fizica - buna, an construire - 1969.
A1.2	21947-C2	construcții anexa	28	Cu acte	Nr. niveluri:1; S. construita la sol:28 mp; ANEXA C2, Parter. S.c.desf.=28,00 mp. fundatie de beton, structura - caramida in paianta, acoperis - tabla, tamplarie - lemn, utilitati - energie electrica, stare fizica - buna, an construire - 1969.

Lungime Segmente

1) Valorile lungimilor segmentelor sunt obținute din proiecție în plan.

Punct început	X / Y	Punct sfârșit	X / Y	Lungime segment (** (m)
1	580.686,492 369.048,913	2	580.684,781 369.054,757	6.089
2	580.684,781 369.054,757	3	580.681,96 369.066,441	12.02
3	580.681,96 369.066,441	4	580.681,242 369.069,699	3.336
4	580.681,242 369.069,699	5	580.679,365 369.087,168	17.57
5	580.679,365 369.087,168	6	580.678,661 369.089,77	2.696
6	580.678,661 369.089,77	7	580.675,932 369.095,37	6.23
7	580.675,932 369.095,37	8	580.669,815 369.104,167	10.715
8	580.669,815 369.104,167	9	580.668,342 369.105,511	1.994
9	580.668,342 369.105,511	10	580.667,76 369.104,969	0.795
10	580.667,76 369.104,969	11	580.664,57 369.100,647	5.372
11	580.664,57 369.100,647	12	580.661,766 369.097,095	4.525
12	580.661,766 369.097,095	13	580.660,42 369.095,39	2.172
13	580.660,42 369.095,39	14	580.655,566 369.089,674	7.499
14	580.655,566 369.089,674	15	580.660,398 369.081,129	9.817
15	580.660,398 369.081,129	16	580.663,659 369.070,787	10.844
16	580.663,659 369.070,787	17	580.665,206 369.065,879	5.146
17	580.665,206 369.065,879	18	580.671,986 369.043,831	23.067
18	580.671,986 369.043,831	1	580.686,492 369.048,913	15.37

** Lungimile segmentelor sunt determinate în planul de proiecție Stereo 70 și sunt rotunjite la 1 milimetru.

*** Distanța dintre puncte este formată din segmente cumulate ce sunt mai mici decât valoarea 1 milimetru.

**DATE DESPRE IMOBILUL NR. 4111**

Oficiul de Cadastru și Publicitate Imobiliară PRAHOVA
Biroul de Cadastru și Publicitate Imobiliară Ploiești

A. Partea I. Descrierea imobilului

TEREN Intravilan

Adresa: Loc. Tinosu, Str Rozelor, Nr. 12, Jud. Prahova

Nr. Crt	Nr cadastral Nr. topografic	Suprafața* (mp)	Observații / Referințe
A1	20870	493	Sector cadastral:22 Teren imprejmuit;

Construcții

Crt	Nr cadastral Nr. topografic	Adresa	Observații / Referințe
A1.1	20870-C1	Loc. Tinosu, Str Rozelor, Nr. 12, Jud. Prahova	Nr. niveluri:1; S. construita la sol:105 mp; LOCUINȚĂ

B. Partea II. Proprietari și acte

Inscrieri privitoare la dreptul de proprietate și alte drepturi reale		Referințe
45726 / 23/05/2017		
Act Notarial nr. 2820, din 22/05/2017 emis de Ivan Constantin;		
B1	Se infiinteaza cartea funciara 20870 a imobilului cu numarul cadastral 20870/Tinosu, rezultat din dezmembrarea imobilului cu numarul cadastral 20294 inscris in cartea funciara 20294;	A1
Act Notarial nr. 1530, din 22/03/2017 emis de Ivan Constantin;		
B2	Intabulare, drept de PROPRIETATEpartaj, dobandit prin Conventie, cota actuala 1/1 1) STOICA GHEORGHE, DECEDAT DEFUNCT:Da <i>OBSERVATII: pozitie transcrisa din CF 20294/Tinosu, inscrisa prin incheierea nr. 24924 din 24/03/2017;</i>	A1
/		
Act Normativ nr. 7, din 13/03/1996 emis de PARLAMENTUL ROMÂNIEI;		
B4	Intabulare, drept de PROPRIETATE, dobandit prin Lege, cota actuala 1/1 1) STOICA GHEORGHE, DECEDAT DEFUNCT:Da	A1.1

C. Partea III. SARCINI

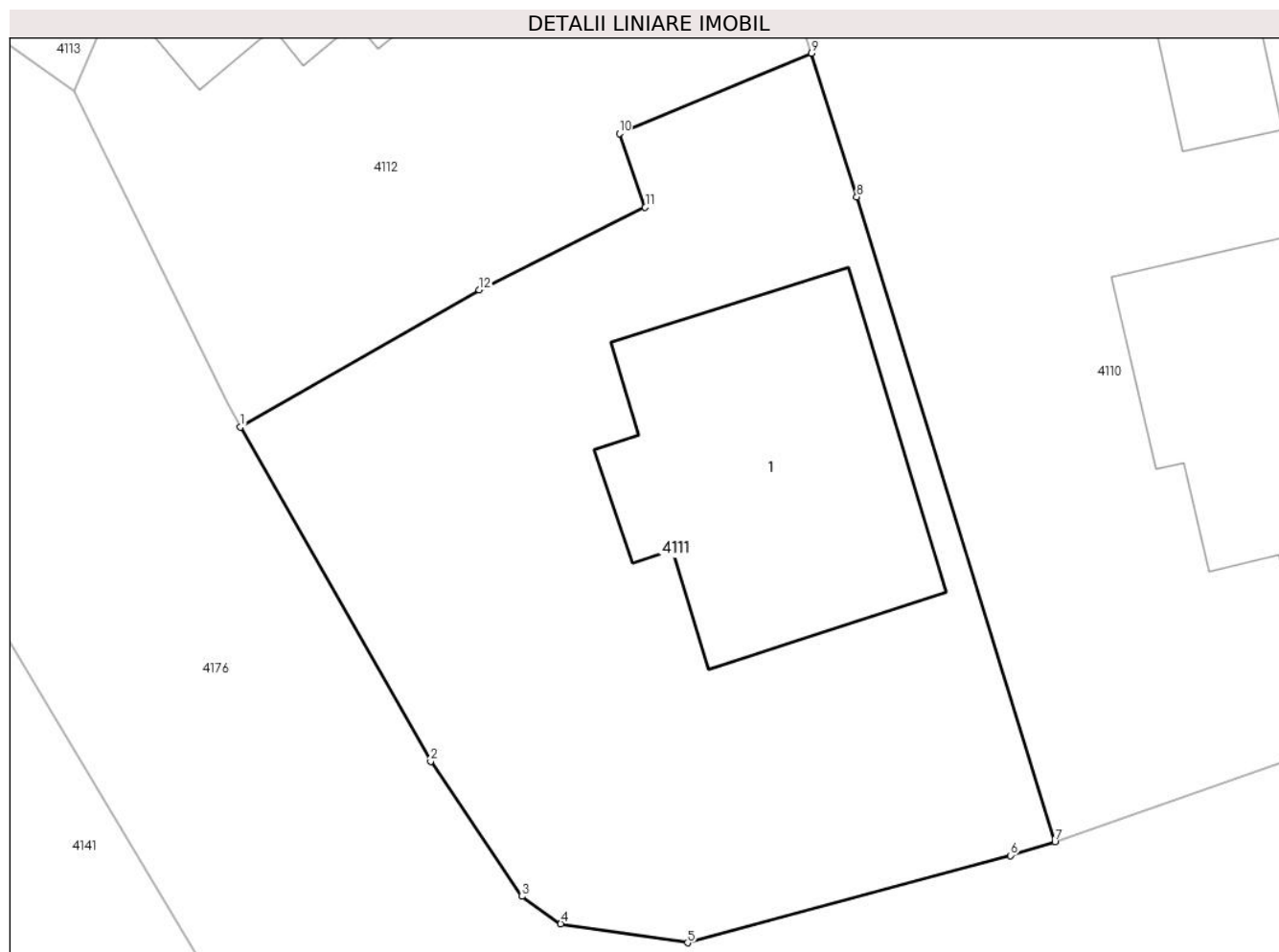
Inscrieri privind dezmembramintele dreptului de proprietate, drepturi reale de garanție și sarcini		Referințe
129168 / 08/12/2020		
Act Administrativ nr. 496/2015, din 18/11/2020 emis de EXECUTOR JUDECATORESC GALEA CRISTIAN VIOREL;		
C1	se noteaza urmarirea silita imobiliara in dosar de executare 496/2015 pentru recuperarea sumei totale de 30.815,10 Lei reprezentand debit si cheltuieli de executare in favoarea creditoarei INVESTCAPITAL LTD, la cererea Executorului Judecatoresc Galea Cristian Viorel	A1

Anexa Nr. 1 La Partea I

Teren

Nr cadastral	Suprafața (mp)*	Observații / Referințe
20870	493	

* Suprafața este determinată în planul de proiecție Stereo 70.



Date referitoare la teren

Crt	Categorie folosință	Intra vilan	Suprafața (mp)	Tarla	Parcelă	Nr. topo	Observații / Referințe
1	curți constructii	DA	493	4	Cc 244	-	

Date referitoare la construcții

Crt	Număr	Destinație construcție	Supraf. (mp)	Situație juridică	Observații / Referințe
A1.1	20870-C1	construcții de locuințe	105	Cu acte	Nr. niveluri:1; S. construita la sol:105 mp; LOCUINȚĂ

Lungime Segmente

1) Valorile lungimilor segmentelor sunt obținute din proiecție în plan.

Punct început	X / Y	Punct sfârșit	X / Y	Lungime segment (** (m)
1	580.644,118 369.058,005	2	580.650,627 369.046,576	13.153
2	580.650,627 369.046,576	3	580.653,749 369.041,955	5.577
3	580.653,749 369.041,955	4	580.655,076 369.041,019	1.624
4	580.655,076 369.041,019	5	580.659,416 369.040,371	4.388

Punct început	X / Y	Punct sfârșit	X / Y	Lungime segment (** (m)
5	580.659,416 369.040,371	6	580.670,473 369.043,353	11.452
6	580.670,473 369.043,353	7	580.671,986 369.043,831	1.587
7	580.671,986 369.043,831	8	580.665,206 369.065,879	23.067
8	580.665,206 369.065,879	9	580.663,659 369.070,787	5.146
9	580.663,659 369.070,787	10	580.657,082 369.068,046	7.125
10	580.657,082 369.068,046	11	580.657,966 369.065,518	2.678
11	580.657,966 369.065,518	12	580.652,289 369.062,697	6.339
12	580.652,289 369.062,697	1	580.644,118 369.058,005	9.422

** Lungimile segmentelor sunt determinate în planul de proiecție Stereo 70 și sunt rotunjite la 1 milimetru.

*** Distanța dintre puncte este formată din segmente cumulate ce sunt mai mici decât valoarea 1 milimetru.

**DATE DESPRE IMOBILUL NR. 4112**

Oficiul de Cadastru și Publicitate Imobiliară PRAHOVA
Biroul de Cadastru și Publicitate Imobiliară Ploiești

A. Partea I. Descrierea imobilului

TEREN Intravilan

Adresa: Loc. Tinosu, Str Rozelor, Nr. 14, Jud. Prahova

Nr. Crt	Nr cadastral Nr. topografic	Suprafața* (mp)	Observații / Referințe
A1	20871	420	Sector cadastral:22 Teren imprejmuit;

Construcții

Crt	Nr cadastral Nr. topografic	Adresa	Observații / Referințe
A1.1	20871-C1	Loc. Tinosu, Str Rozelor, Nr. 14, Jud. Prahova	Nr. niveluri:1; S. construita la sol:60 mp; LOCUINTA

B. Partea II. Proprietari și acte

Inscrieri privitoare la dreptul de proprietate și alte drepturi reale		Referințe
45726 / 23/05/2017		
Act Notarial nr. 2820, din 22/05/2017 emis de Ivan Constantin;		
B1	Se infiinteaza cartea funciara 20871 a imobilului cu numarul cadastral 20871/Tinosu, rezultat din dezmembrarea imobilului cu numarul cadastral 20294 in scris in cartea funciara 20294;	A1
45738 / 23/05/2017		
Act Notarial nr. 2821, din 22/05/2017 emis de NP Ivan Constantin;		
B5	Intabulare, drept de PROPRIETATEcumparare ca bun comun, dobandit prin Conventie, cota actuala 1/1 1) STOICA CRISTINA-VALENTINA 2) STOICA ADRIAN-VASILE	A1
B6	Intabulare, drept de PROPRIETATEcumparare ca bun comun, dobandit prin Conventie, cota actuala 1/1 1) STOICA CRISTINA-VALENTINA 2) STOICA ADRIAN-VASILE	A1.1

C. Partea III. SARCINI .

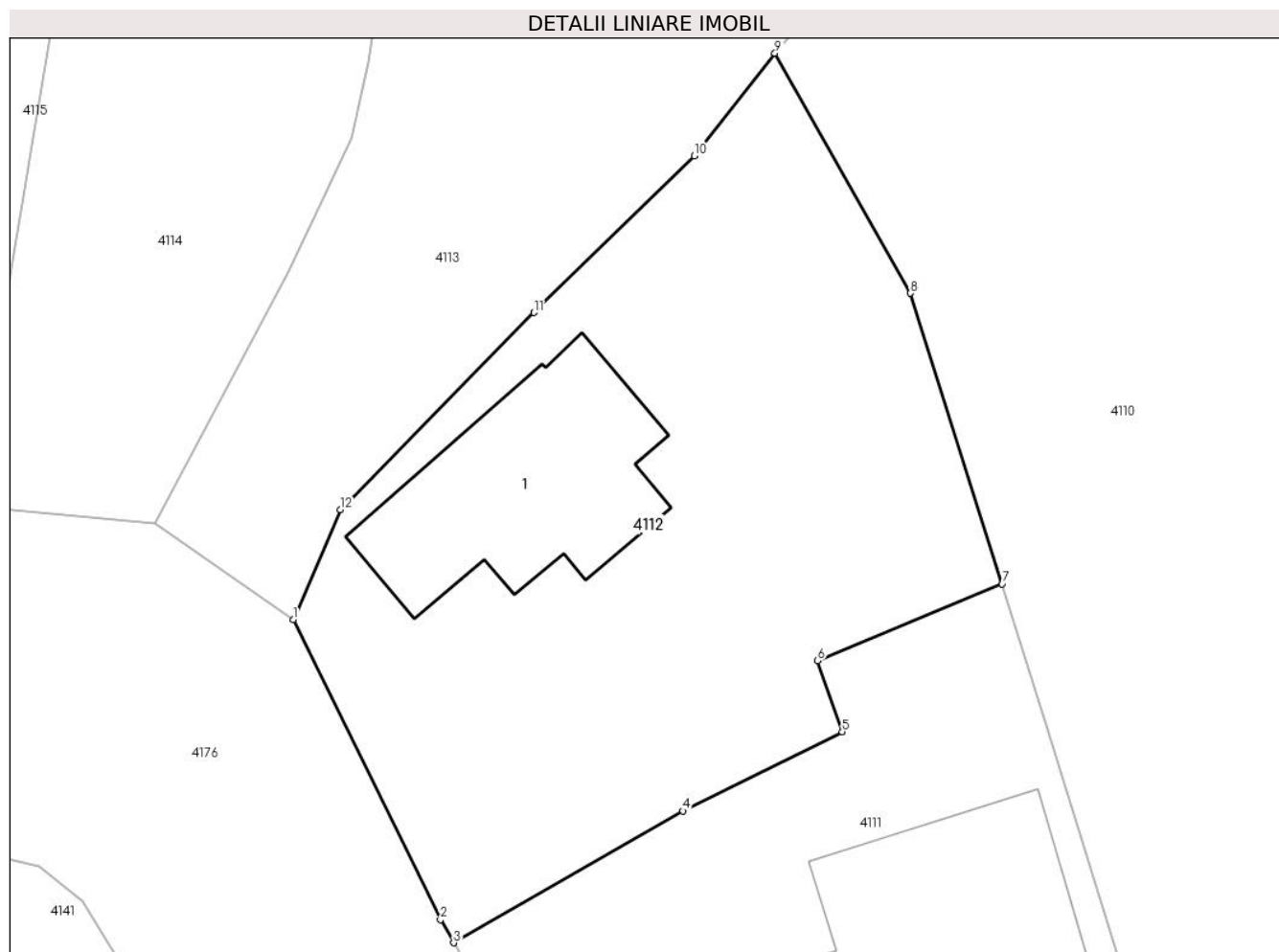
Inscrieri privind dezmembramintele dreptului de proprietate, drepturi reale de garanție și sarcini	Referințe
NU SUNT	

Anexa Nr. 1 La Partea I

Teren

Nr cadastral	Suprafața (mp)*	Observații / Referințe
20871	420	

* Suprafața este determinată în planul de proiecție Stereo 70.



Date referitoare la teren

Crt	Categorie folosință	Intra vilan	Suprafața (mp)	Tarla	Parcelă	Nr. topo	Observații / Referințe
1	curți constructii	DA	420	4	Cc 244	-	

Date referitoare la construcții

Crt	Număr	Destinație construcție	Supraf. (mp)	Situație juridică	Observații / Referințe
A1.1	20871-C1	construcții de locuințe	60	Cu acte	Nr. niveluri:1; S. construita la sol:60 mp; LOCUINTA

Lungime Segmente

1) Valorile lungimilor segmentelor sunt obținute din proiecție în plan.

Punct început	X / Y	Punct sfârșit	X / Y	Lungime segment (** (m)
1	580.638,407 369.069,507	2	580.643,651 369.058,826	11.899
2	580.643,651 369.058,826	3	580.644,118 369.058,005	0.945
3	580.644,118 369.058,005	4	580.652,289 369.062,697	9.422
4	580.652,289 369.062,697	5	580.657,966 369.065,518	6.339

Punct început	X / Y	Punct sfârșit	X / Y	Lungime segment (** (m)
5	580.657,966 369.065,518	6	580.657,082 369.068,046	2.678
6	580.657,082 369.068,046	7	580.663,659 369.070,787	7.125
7	580.663,659 369.070,787	8	580.660,398 369.081,129	10.844
8	580.660,398 369.081,129	9	580.655,566 369.089,674	9.817
9	580.655,566 369.089,674	10	580.652,691 369.086,025	4.646
10	580.652,691 369.086,025	11	580.646,978 369.080,439	7.99
11	580.646,978 369.080,439	12	580.640,095 369.073,42	9.831
12	580.640,095 369.073,42	1	580.638,407 369.069,507	4.262

** Lungimile segmentelor sunt determinate în planul de proiecție Stereo 70 și sunt rotunjite la 1 milimetru.

*** Distanța dintre puncte este formată din segmente cumulate ce sunt mai mici decât valoarea 1 milimetru.

**DATE DESPRE IMOBILUL NR. 4113**

Oficiul de Cadastru și Publicitate Imobiliară PRAHOVA
Biroul de Cadastru și Publicitate Imobiliară Ploiești

A. Partea I. Descrierea imobilului

TEREN Intravilan

Adresa: Loc. Tinosu, Str Rozelor, Nr. 14, Jud. Prahova

Nr. Crt	Nr cadastral Nr. topografic	Suprafața* (mp)	Observații / Referințe
A1	22004	1.081	Sector cadastral:22 Teren imprejmuit;

B. Partea II. Proprietari și acte

Inscrieri privitoare la dreptul de proprietate și alte drepturi reale		Referințe
170025 / 02/12/2021		
Act Notarial nr. 2392, din 26/11/2021 emis de NP ALEXANDRU ELENA SIMONA ;		
B4	Intabulare, drept de PROPRIETATEcumpărare ca bun propriu, dobandit prin Conventie, cota actuala 1/1 1) TOBOLCEA VALENTIN	A1

C. Partea III. SARCINI .

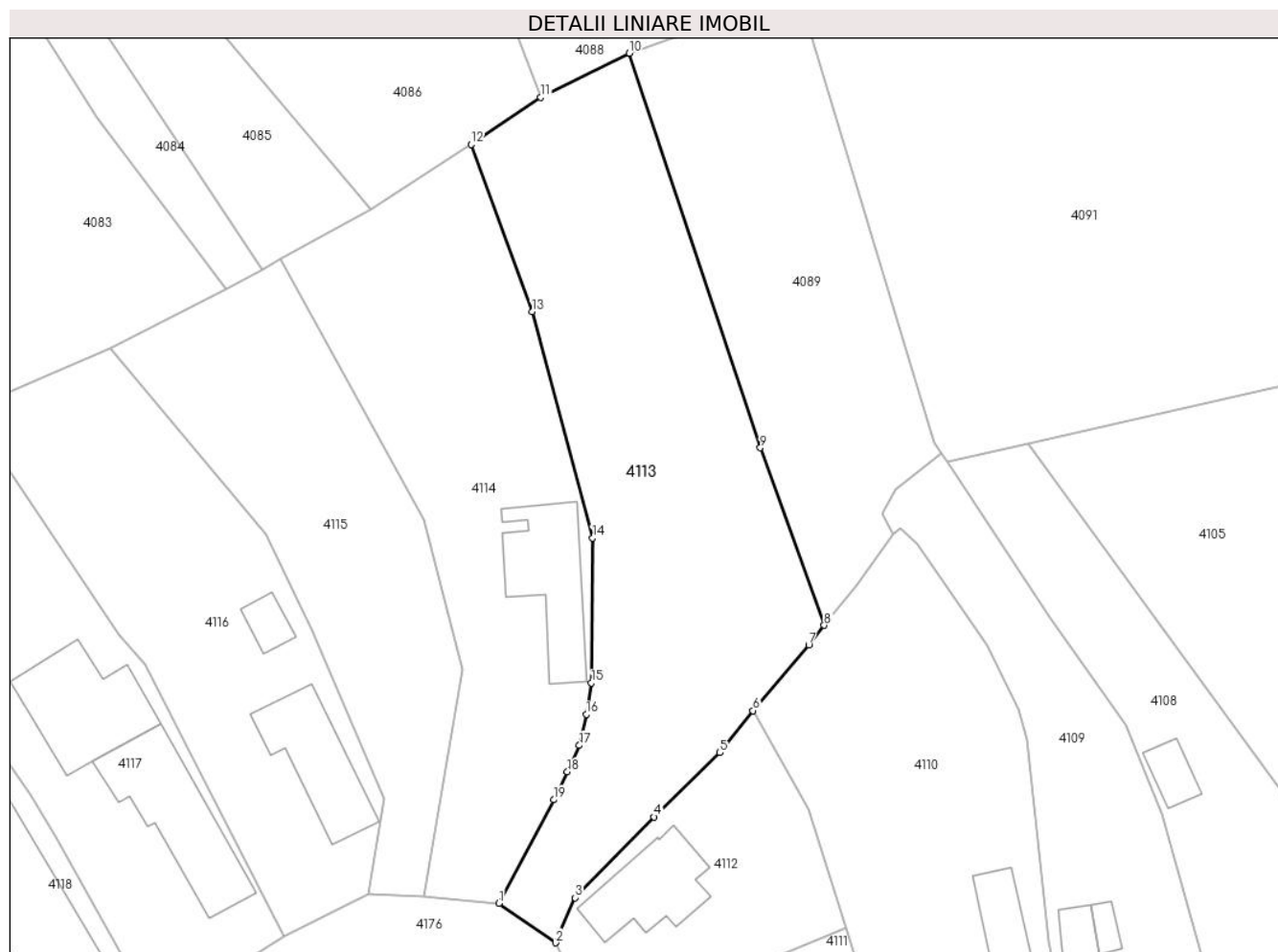
Inscrieri privind dezmembramintele dreptului de proprietate, drepturi reale de garanție și sarcini	Referințe
NU SUNT	

Anexa Nr. 1 La Partea I

Teren

Nr cadastral	Suprafața (mp)*	Observații / Referințe
22004	1.081	

* Suprafața este determinată în planul de proiecție Stereo 70.



Date referitoare la teren

Crt	Categorie folosință	Intravilan	Suprafața (mp)	Tarla	Parcelă	Nr. topo	Observații / Referințe
1	curți constructii	DA	471	4	246	-	
2	arabil	DA	610	4	247	-	

Lungime Segmente

1) Valorile lungimilor segmentelor sunt obținute din proiecție în plan.

Punct început	X / Y	Punct sfârșit	X / Y	Lungime segment (** (m)
1	580.633,488 369.072,942	2	580.638,407 369.069,507	6.0
2	580.638,407 369.069,507	3	580.640,095 369.073,42	4.262
3	580.640,095 369.073,42	4	580.646,978 369.080,439	9.831
4	580.646,978 369.080,439	5	580.652,691 369.086,025	7.99

Punct început	X / Y	Punct sfârșit	X / Y	Lungime segment (** (m)
5	580.652,691 369.086,025	6	580.655,566 369.089,674	4.646
6	580.655,566 369.089,674	7	580.660,42 369.095,39	7.499
7	580.660,42 369.095,39	8	580.661,766 369.097,095	2.172
8	580.661,766 369.097,095	9	580.656,211 369.112,522	16.397
9	580.656,211 369.112,522	10	580.644,8 369.146,798	36.126
10	580.644,8 369.146,798	11	580.637,12 369.142,98	8.577
11	580.637,12 369.142,98	12	580.631,062 369.138,864	7.324
12	580.631,062 369.138,864	13	580.636,369 369.124,341	15.462
13	580.636,369 369.124,341	14	580.641,621 369.104,688	20.343
14	580.641,621 369.104,688	15	580.641,523 369.092,081	12.607
15	580.641,523 369.092,081	16	580.641,082 369.089,359	2.757
16	580.641,082 369.089,359	17	580.640,462 369.086,661	2.768
17	580.640,462 369.086,661	18	580.639,424 369.084,356	2.528
18	580.639,424 369.084,356	19	580.638,241 369.081,936	2.694
19	580.638,241 369.081,936	1	580.633,488 369.072,942	10.173

** Lungimile segmentelor sunt determinate în planul de proiecție Stereo 70 și sunt rotunjite la 1 milimetru.

*** Distanța dintre puncte este formată din segmente cumulate ce sunt mai mici decât valoarea 1 milimetru.

**DATE DESPRE IMOBILUL NR. 4114**

Oficiul de Cadastru și Publicitate Imobiliară PRAHOVA
Biroul de Cadastru și Publicitate Imobiliară Ploiești

A. Partea I. Descrierea imobilului

TEREN Intravilan

Adresa: Loc. Tinosu, Str Rozelor, Nr. 18, Jud. Prahova

Nr. Crt	Nr cadastral Nr. topografic	Suprafața* (mp)	Observații / Referințe
A1		859	Sector cadastral:22 Teren imprejmuit;

Construcții

Crt	Nr cadastral Nr. topografic	Adresa	Observații / Referințe
A1.1		Loc. Tinosu, Str Rozelor, Nr. 18, Jud. Prahova	Nr. niveluri:1; S. construita la sol:75 mp; LOCUINȚĂ

B. Partea II. Proprietari și acte

Inscrieri privitoare la dreptul de proprietate și alte drepturi reale		Referințe
/		
Act Notarial nr. 57, din 12/04/2019 emis de NP PUȘCASU ION (act notarial nr. 118/26,11,2009 emis de NP ONUȚU CASIOARA , act notarial nr. 117/26,11,2009 emis de NP ONUȚU CASIOARA , act notarial nr.2731/01, 10,1992 emis de NOTARIATUL DE STAT JUDEȚEAN PRAHOVA , act notarial nr.915/22,05,1984 emis de NOTARIATUL DE STAT JUDEȚEAN PRAHOVA , act administrativ nr. 62959/11,11,1996 emis de COMISIA JUDEȚEANĂ PRAHOVA);		
B1	Intabulare, drept de PROPRIETATE, dobandit prin Succesiune, cota actuala 1/1 1) ILIE CONSTANTIN	A1, A1.1

C. Partea III. SARCINI .

Inscrieri privind dezmembramintele dreptului de proprietate, drepturi reale de garanție și sarcini	Referințe
NU SUNT	

Anexa Nr. 1 La Partea I**Teren**

Nr cadastral	Suprafața (mp)*	Observații / Referințe
	859	

* Suprafața este determinată în planul de proiecție Stereo 70.

**Date referitoare la teren**

Crt	Categorie folosință	Intravilan	Suprafața (mp)	Tarla	Parcelă	Nr. topo	Observații / Referințe
1	curți constructii	DA	400	4	257	-	
2	arabil	DA	459	4	257	-	

Date referitoare la construcții

Crt	Număr	Destinație construcție	Supraf. (mp)	Situație juridică	Observații / Referințe
A1.1		construcții de locuințe	75	Cu acte	Nr. niveluri:1; S. construita la sol:75 mp; LOCUINȚĂ

Lungime Segmente

1) Valorile lungimilor segmentelor sunt obținute din proiecție în plan.

Punct început	X / Y	Punct sfârșit	X / Y	Lungime segment (** (m)
1	580.626,92 369.073,54	2	580.633,488 369.072,942	6.595
2	580.633,488 369.072,942	3	580.638,241 369.081,936	10.173
3	580.638,241 369.081,936	4	580.639,424 369.084,356	2.694

Punct început	X / Y	Punct sfârşit	X / Y	Lungime segment (** (m)
4	580.639,424 369.084,356	5	580.640,462 369.086,661	2.528
5	580.640,462 369.086,661	6	580.641,082 369.089,359	2.768
6	580.641,082 369.089,359	7	580.641,523 369.092,081	2.757
7	580.641,523 369.092,081	8	580.641,621 369.104,688	12.607
8	580.641,621 369.104,688	9	580.636,369 369.124,341	20.343
9	580.636,369 369.124,341	10	580.631,062 369.138,864	15.462
10	580.631,062 369.138,864	11	580.622,299 369.133,234	10.415
11	580.622,299 369.133,234	12	580.614,439 369.128,894	8.979
12	580.614,439 369.128,894	13	580.626,928 369.106,275	25.838
13	580.626,928 369.106,275	14	580.630,269 369.093,297	13.401
14	580.630,269 369.093,297	1	580.626,92 369.073,54	20.039

** Lungimile segmentelor sunt determinate în planul de proiecție Stereo 70 și sunt rotunjite la 1 milimetru.

*** Distanța dintre puncte este formată din segmente cumulate ce sunt mai mici decât valoarea 1 milimetru.

**DATE DESPRE IMOBILUL NR. 4115**

Oficiul de Cadastru și Publicitate Imobiliară PRAHOVA
Biroul de Cadastru și Publicitate Imobiliară Ploiești

A. Partea I. Descrierea imobilului

TEREN Intravilan

Adresa: Loc. Tinosu, Str Rozelor, Nr. 20, Jud. Prahova

Nr. Crt	Nr cadastral Nr. topografic	Suprafața* (mp)	Observații / Referințe
A1		625	Sector cadastral:22 Teren imprejmuit;

B. Partea II. Proprietari și acte

Inscrieri privitoare la dreptul de proprietate și alte drepturi reale		Referințe
/		
Act Notarial nr. 57, din 12/04/2019 emis de NP PUȘCASU ION (act notarial nr.915/22,05,1984 emis de NOTARIATUL DE STAT JUDEȚEAN PRAHOVA , act notarial nr.2731/01,10,1992 emis de NOTARIATUL DE STAT JUDEȚEAN PRAHOVA , act notarial nr.118/26,11,2009 emis de NP ONUȚU CASIOARA , act administrativ nr. 62983/11,11,1996 emis de COMISIA JUDEȚEANĂ PRAHOVA);		
B1	Intabulare, drept de PROPRIETATE, dobândit prin Succesiune, cota actuala 1/6 1) ILIE CONSTANTIN	A1
Act Administrativ nr. 62983, din 11/11/1996 emis de COMISIA JUDEȚEANĂ PRAHOVA (act notarial nr.915/22,05,1984 emis de NOTARIATUL DE STAT JUDEȚEAN PRAHOVA , act notarial nr.2731/01,10,1992 emis de NOTARIATUL DE STAT JUDEȚEAN PRAHOVA , act notarial nr.118/26,11,2009 emis de NP ONUȚU CASIOARA);		
B2	Intabulare, drept de PROPRIETATE, dobândit prin Reconstituire, cota actuala 5/6 1) ILIE CONSTANTIN 2) ILIE ANICA 3) ILIE ION	A1

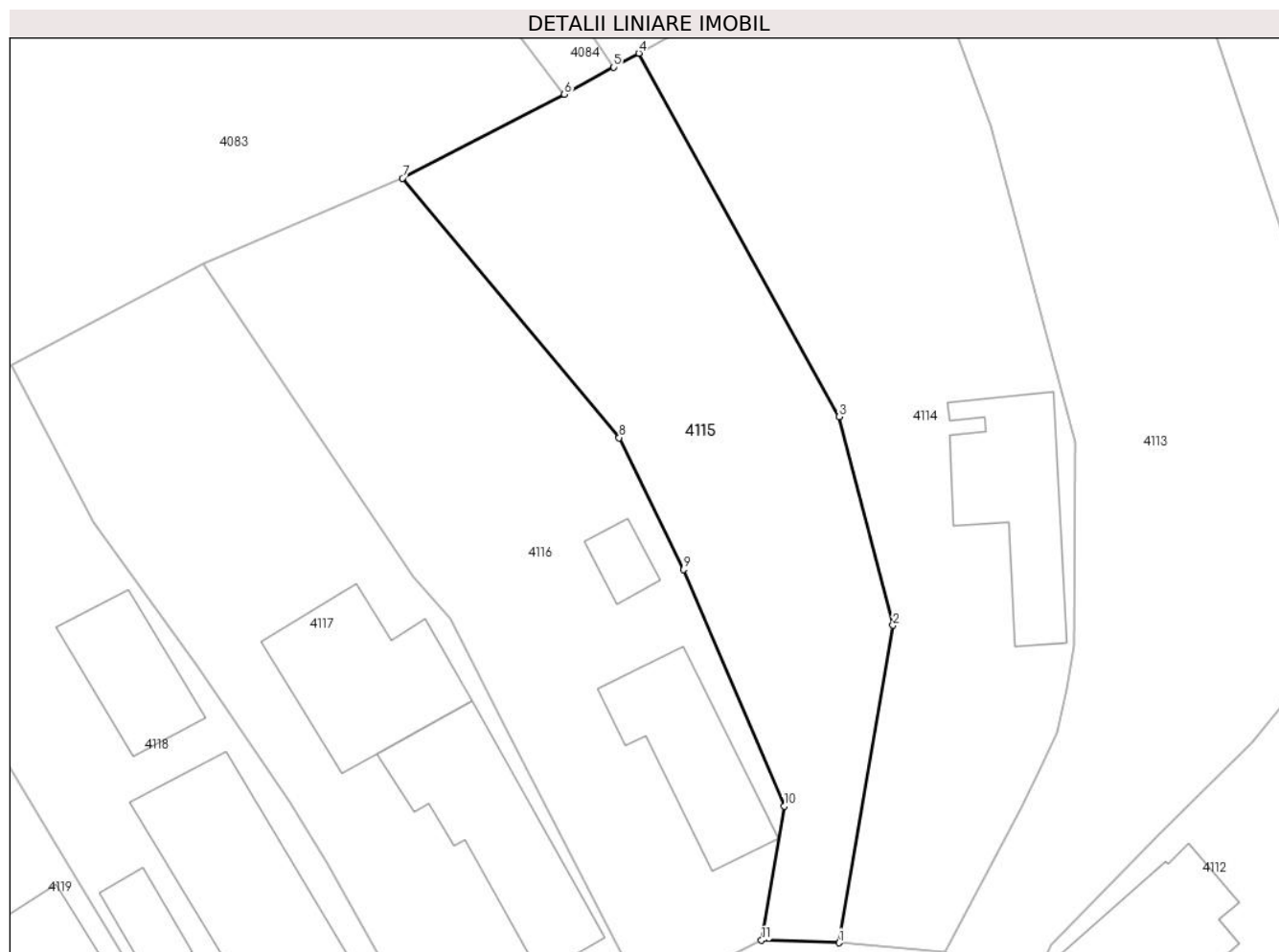
C. Partea III. SARCINI .

Inscrieri privind dezmembramintele dreptului de proprietate, drepturi reale de garanție și sarcini	Referințe
NU SUNT	

Anexa Nr. 1 La Partea I**Teren**

Nr cadastral	Suprafața (mp)*	Observații / Referințe
	625	

* Suprafața este determinată în planul de proiecție Stereo 70.

**Date referitoare la teren**

Crt	Categorie folosință	Intravilan	Suprafața (mp)	Tarla	Parcelă	Nr. topo	Observații / Referințe
1	arabil	DA	625	4	259	-	

Lungime Segmente

1) Valorile lungimilor segmentelor sunt obținute din proiecție în plan.

Punct început	X / Y	Punct sfârșit	X / Y	Lungime segment (** (m)
1	580.626,92 369.073,54	2	580.630,269 369.093,297	20.039
2	580.630,269 369.093,297	3	580.626,928 369.106,275	13.401
3	580.626,928 369.106,275	4	580.614,439 369.128,894	25.838
4	580.614,439 369.128,894	5	580.612,874 369.128,03	1.788
5	580.612,874 369.128,03	6	580.609,81 369.126,338	3.5

Punct început	X / Y	Punct sfârșit	X / Y	Lungime segment (** (m)
6	580.609,81 369.126,338	7	580.599,723 369.121,116	11.359
7	580.599,723 369.121,116	8	580.613,221 369.104,972	21.044
8	580.613,221 369.104,972	9	580.617,231 369.096,768	9.131
9	580.617,231 369.096,768	10	580.623,488 369.082,039	16.003
10	580.623,488 369.082,039	11	580.622,088 369.073,692	8.464
11	580.622,088 369.073,692	1	580.626,92 369.073,54	4.834

** Lungimile segmentelor sunt determinate în planul de proiecție Stereo 70 și sunt rotunjite la 1 milimetru.

*** Distanța dintre puncte este formată din segmente cumulate ce sunt mai mici decât valoarea 1 milimetru.

**DATE DESPRE IMOBILUL NR. 4116**

Oficiul de Cadastru și Publicitate Imobiliară PRAHOVA
Biroul de Cadastru și Publicitate Imobiliară Ploiești

A. Partea I. Descrierea imobilului

TEREN Intravilan

Adresa: Loc. Tinosu, Str Rozelor, Nr. 20, Jud. Prahova

Nr. Crt	Nr cadastral Nr. topografic	Suprafața* (mp)	Observații / Referințe
A1		730	Sector cadastral:22 Teren imprejmuit;

Construcții

Crt	Nr cadastral Nr. topografic	Adresa	Observații / Referințe
A1.1		Loc. Tinosu, Str Rozelor, Nr. 20, Jud. Prahova	Nr. niveluri:1; S. construita la sol:66 mp; LOCUINȚĂ
A1.2		Loc. Tinosu, Str Rozelor, Nr. 20, Jud. Prahova	Nr. niveluri:1; S. construita la sol:14 mp; ANEXĂ

B. Partea II. Proprietari și acte

Inscrieri privitoare la dreptul de proprietate și alte drepturi reale		Referințe
/		
Act Administrativ nr. 62974, din 11/11/1996 emis de COMISIA JUDEȚEANĂ PRAHOVA ;		
B1	Intabulare, drept de PROPRIETATE, dobândit prin Reconstituire, cota actuala 1/1 1) DUMITRU DUMITRU	A1
Act Normativ nr. 7, din 13/03/1996 emis de PARLAMENTUL ROMÂNIEI;		
B2	Intabulare, drept de PROPRIETATE, dobândit prin Lege, cota actuala 1/1 1) DUMITRU DUMITRU	A1.1, A1.2

C. Partea III. SARCINI .

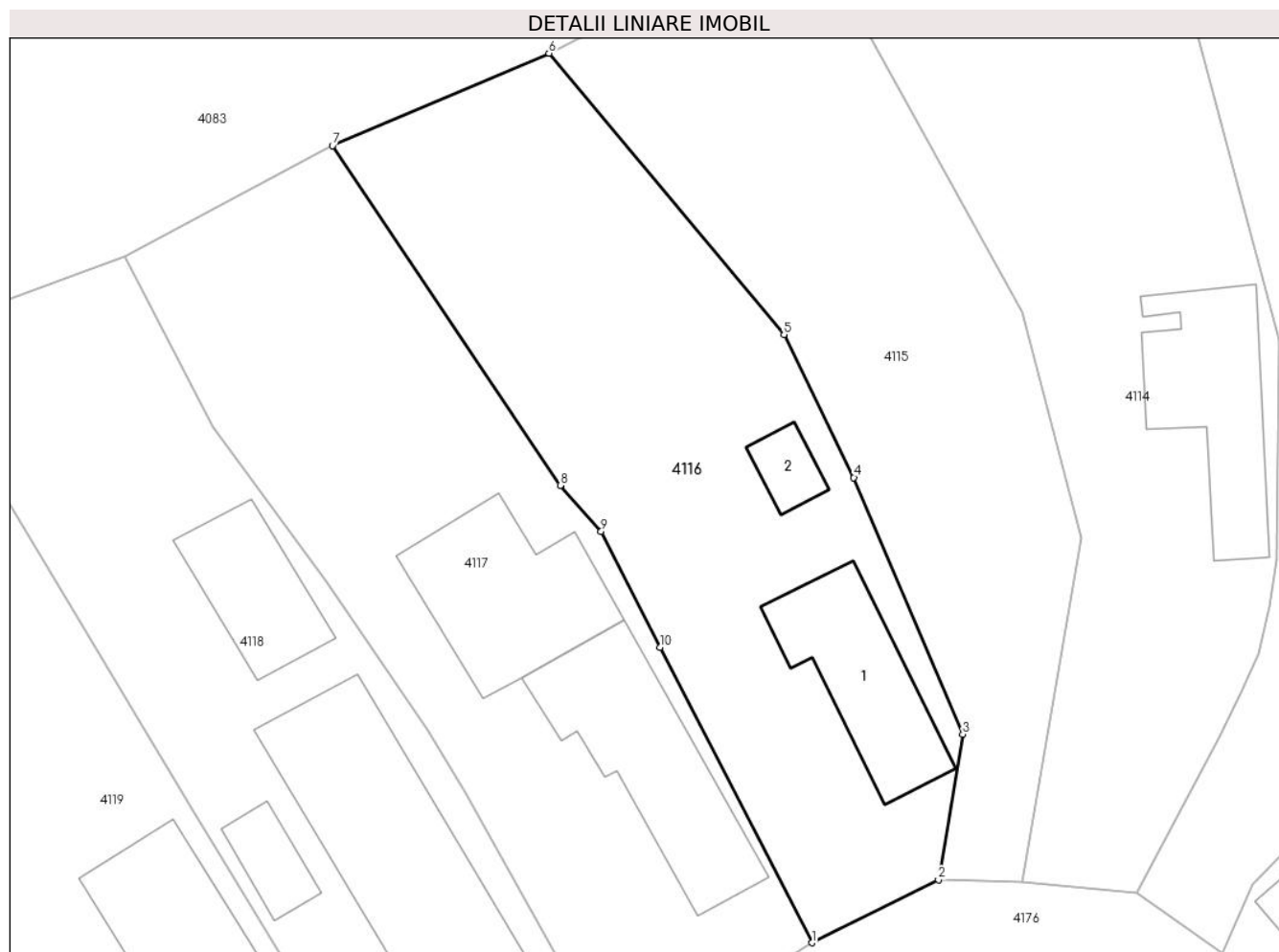
Inscrieri privind dezmembramintele dreptului de proprietate, drepturi reale de garanție și sarcini	Referințe
NU SUNT	

Anexa Nr. 1 La Partea I

Teren

Nr cadastral	Suprafața (mp)*	Observații / Referințe
	730	

* Suprafața este determinată în planul de proiecție Stereo 70.



Date referitoare la teren

Crt	Categorie folosință	Intra vilan	Suprafața (mp)	Tarla	Parcelă	Nr. topo	Observații / Referințe
1	curți constructii	DA	420	4	269	-	
2	arabil	DA	310	4	269	-	

Date referitoare la construcții

Crt	Număr	Destinație construcție	Supraf. (mp)	Situație juridică	Observații / Referințe
A1.1		construcții de locuințe	66	Cu acte	Nr. niveluri:1; S. construita la sol:66 mp; LOCUINȚĂ
A1.2		construcții anexa	14	Cu acte	Nr. niveluri:1; S. construita la sol:14 mp; ANEXĂ

Lungime Segmente

1) Valorile lungimilor segmentelor sunt obținute din proiecție în plan.

Punct început	X / Y	Punct sfârșit	X / Y	Lungime segment (** (m))
1	580.614,82 369.070,076	2	580.622,088 369.073,692	8.118
2	580.622,088 369.073,692	3	580.623,488 369.082,039	8.464

Punct început	X / Y	Punct sfârșit	X / Y	Lungime segment (** (m)
3	580.623,488 369.082,039	4	580.617,231 369.096,768	16.003
4	580.617,231 369.096,768	5	580.613,221 369.104,972	9.131
5	580.613,221 369.104,972	6	580.599,723 369.121,116	21.044
6	580.599,723 369.121,116	7	580.587,302 369.115,806	13.508
7	580.587,302 369.115,806	8	580.600,376 369.096,32	23.466
8	580.600,376 369.096,32	9	580.602,728 369.093,684	3.533
9	580.602,728 369.093,684	10	580.606,09 369.087,026	7.458
10	580.606,09 369.087,026	1	580.614,82 369.070,076	19.066

** Lungimile segmentelor sunt determinate în planul de proiecție Stereo 70 și sunt rotunjite la 1 milimetru.

*** Distanța dintre puncte este formată din segmente cumulate ce sunt mai mici decât valoarea 1 milimetru.

**DATE DESPRE IMOBILUL NR. 4117**

Oficiul de Cadastru și Publicitate Imobiliară PRAHOVA
Biroul de Cadastru și Publicitate Imobiliară Ploiești

A. Partea I. Descrierea imobilului

TEREN Intravilan

Adresa: Loc. Tinosu, Str Rozelor, Nr. 24, Jud. Prahova

Nr. Crt	Nr cadastral Nr. topografic	Suprafața* (mp)	Observații / Referințe
A1		754	Sector cadastral:22 Teren imprejmuit;

Construcții

Crt	Nr cadastral Nr. topografic	Adresa	Observații / Referințe
A1.1		Loc. Tinosu, Str Rozelor, Nr. 24, Jud. Prahova	Nr. niveluri:1; S. construita la sol:89 mp; LOCUINȚĂ
A1.2		Loc. Tinosu, Str Rozelor, Nr. 24, Jud. Prahova	Nr. niveluri:1; S. construita la sol:82 mp; LOCUINȚĂ

B. Partea II. Proprietari și acte

Inscrieri privitoare la dreptul de proprietate și alte drepturi reale		Referințe
/		
Act Administrativ nr. 12625, din 20/06/1995 emis de NOTARIATUL DE STAT JUDEȚEAN PRAHOVA ;		
B1	Intabulare, drept de PROPRIETATE, dobandit prin Conventie, cota actuala 1/1 1) VASILE FLORIAN 2) VASILE MARIA	A1, A1.1
Act Normativ nr. 7, din 13/03/1996 emis de PARLAMENTUL ROMÂNIEI;		
B2	Intabulare, drept de PROPRIETATE, dobandit prin Lege, cota actuala 1/1 1) VASILE FLORIAN 2) VASILE MARIA	A1.2

C. Partea III. SARCINI

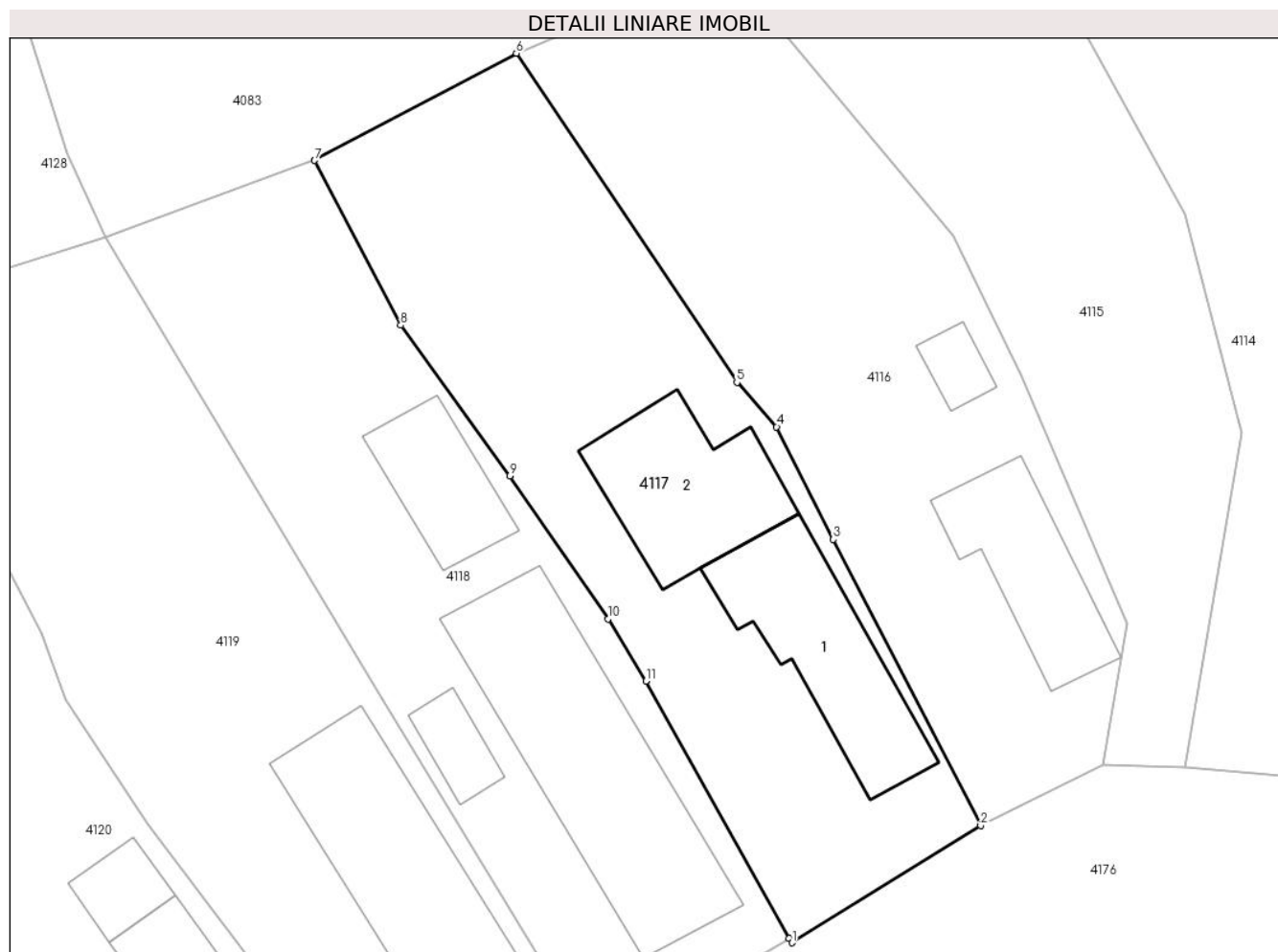
Inscrieri privind dezmembramintele dreptului de proprietate, drepturi reale de garanție și sarcini		Referințe
/		
Act Notarial nr. 12625, din 20/06/1995 emis de NOTARIATUL DE STAT JUDEȚEAN PRAHOVA;		
C1	Intabulare, drept de HABITATIEviageră 1) VASILE PETRE	A1.1

Anexa Nr. 1 La Partea I

Teren

Nr cadastral	Suprafața (mp)*	Observații / Referințe
	754	

* Suprafața este determinată în planul de proiecție Stereo 70.



Date referitoare la teren

Crt	Categorie folosință	Intravilan	Suprafața (mp)	Tarla	Parcelă	Nr. topo	Observații / Referințe
1	curți constructii	DA	754	271	-	-	

Date referitoare la construcții

Crt	Număr	Destinație construcție	Supraf. (mp)	Situație juridică	Observații / Referințe
A1.1		construcții de locuințe	89	Cu acte	Nr. niveluri:1; S. construita la sol:89 mp; LOCUINȚĂ
A1.2		construcții de locuințe	82	Cu acte	Nr. niveluri:1; S. construita la sol:82 mp; LOCUINȚĂ

Lungime Segmente

1) Valorile lungimilor segmentelor sunt obținute din proiecție în plan.

Punct început	X / Y	Punct sfârșit	X / Y	Lungime segment (** (m)
1	580.603,654 369.063,136	2	580.614,82 369.070,076	13.147
2	580.614,82 369.070,076	3	580.606,09 369.087,026	19.066
3	580.606,09 369.087,026	4	580.602,728 369.093,684	7.458

Punct început	X / Y	Punct sfârșit	X / Y	Lungime segment (** (m)
4	580.602,728 369.093,684	5	580.600,376 369.096,32	3.533
5	580.600,376 369.096,32	6	580.587,302 369.115,806	23.466
6	580.587,302 369.115,806	7	580.575,353 369.109,456	13.531
7	580.575,353 369.109,456	8	580.580,458 369.099,698	11.013
8	580.580,458 369.099,698	9	580.586,915 369.090,787	11.005
9	580.586,915 369.090,787	10	580.592,733 369.082,309	10.282
10	580.592,733 369.082,309	11	580.594,988 369.078,635	4.311
11	580.594,988 369.078,635	12	580.603,468 369.063,41	17.427
12	580.603,468 369.063,41	1	580.603,654 369.063,136	0.331

** Lungimile segmentelor sunt determinate în planul de proiecție Stereo 70 și sunt rotunjite la 1 milimetru.

*** Distanța dintre puncte este formată din segmente cumulate ce sunt mai mici decât valoarea 1 milimetru.

**DATE DESPRE IMOBILUL NR. 4118**

Oficiul de Cadastru și Publicitate Imobiliară PRAHOVA
Biroul de Cadastru și Publicitate Imobiliară Ploiești

A. Partea I. Descrierea imobilului

TEREN Intravilan

Adresa: Loc. Tinosu, Str Rozelor, Nr. 26, Jud. Prahova

Nr. Crt	Nr cadastral Nr. topografic	Suprafața* (mp)	Observații / Referințe
A1		729	Sector cadastral:22 Teren imprejmuit;

Construcții

Crt	Nr cadastral Nr. topografic	Adresa	Observații / Referințe
A1.1		Loc. Tinosu, Str Rozelor, Nr. 26, Jud. Prahova	Nr. niveluri:2; S. construita la sol:158 mp; S. construita desfasurata:316 mp; Locuință P+M , supr. beci = 12 mp
A1.2		Loc. Tinosu, Str Rozelor, Nr. 26, Jud. Prahova	Nr. niveluri:1; S. construita la sol:47 mp; Anexă
A1.3		Loc. Tinosu, Str Rozelor, Nr. 26, Jud. Prahova	Nr. niveluri:1; S. construita la sol:19 mp; Anexă

B. Partea II. Proprietari și acte

Inscrieri privitoare la dreptul de proprietate și alte drepturi reale		Referințe
/		
Act Notarial nr. 305, din 03/04/1997 emis de NP LUPU MARIA LUIZA;		
B1	Intabulare, drept de PROPRIETATE donație, dobandit prin Conventie, cota actuala 1/1 1) VASILE ADRIAN - GABRIEL	A1
Act Notarial nr. 305, din 03/04/1997 emis de NP LUPU MARIA LUIZA (act normativ nr.7/13,03,1996 emis de PARLAMENTUL ROMÂNIEI);		
B2	Intabulare, drept de PROPRIETATE, dobandit prin Conventie, cota actuala 1/1 1) VASILE ADRIAN - GABRIEL	A1.1
Act Normativ nr. 7, din 13/03/1996 emis de PARLAMENTUL ROMÂNIEI;		
B3	Intabulare, drept de PROPRIETATE, dobandit prin Lege, cota actuala 1/1 1) VASILE ADRIAN - GABRIEL	A1.2, A1.3

C. Partea III. SARCINI .

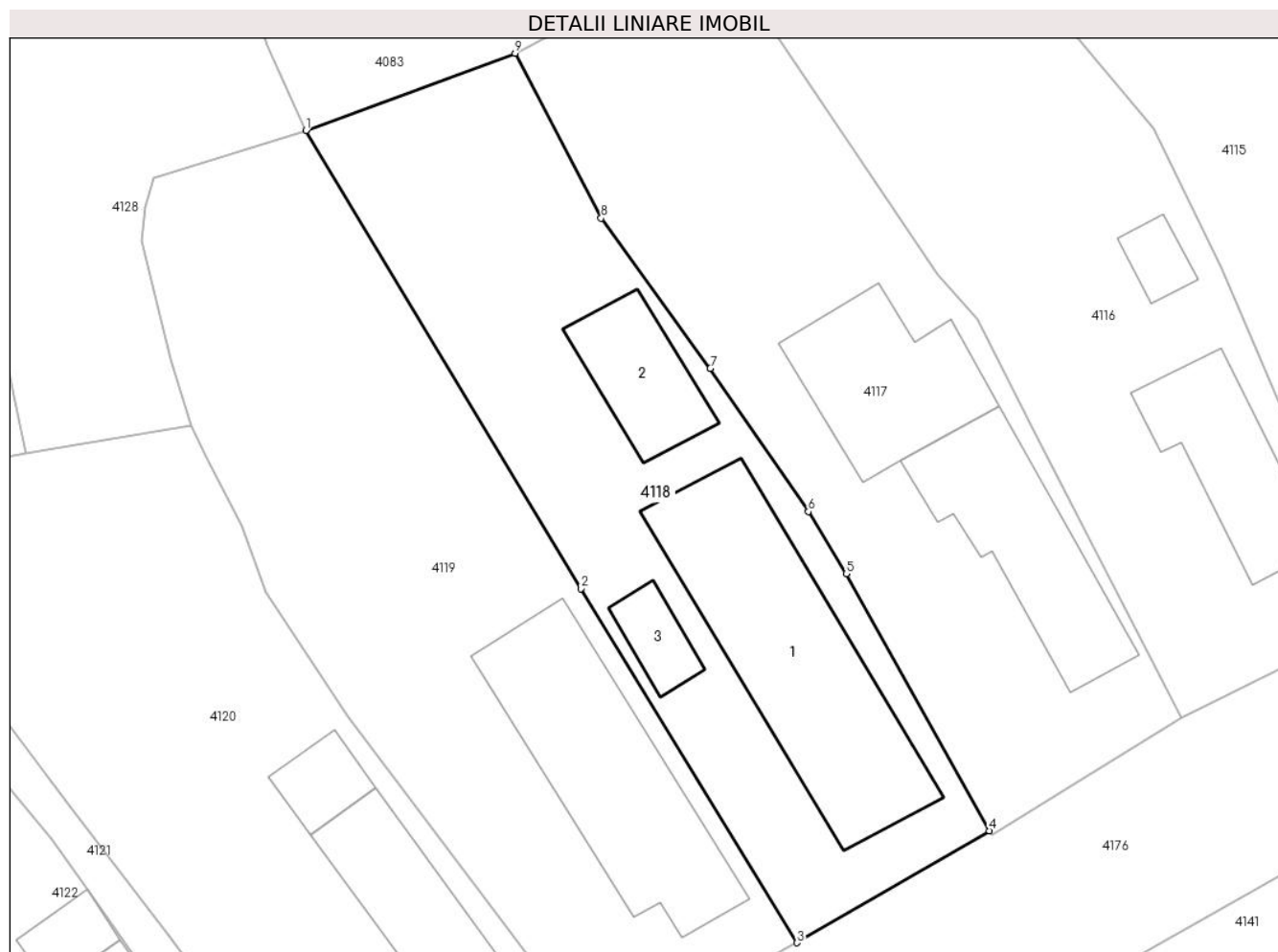
Inscrieri privind dezmembramintele dreptului de proprietate, drepturi reale de garanție și sarcini	Referințe
NU SUNT	

Anexa Nr. 1 La Partea I

Teren

Nr cadastral	Suprafața (mp)*	Observații / Referințe
	729	

* Suprafața este determinată în planul de proiecție Stereo 70.



Date referitoare la teren

Crt	Categorie folosință	Intravilan	Suprafața (mp)	Tarla	Parcelă	Nr. topo	Observații / Referințe
1	curți constructii	DA	729	4	275	-	

Date referitoare la construcții

Crt	Număr	Destinație construcție	Supraf. (mp)	Situație juridică	Observații / Referințe
A1.1		construcții de locuințe	158	Cu acte	Nr. niveluri:2; S. construita la sol:158 mp; S. construita desfasurata:316 mp; Locuință P+M, supr. beci = 12 mp
A1.2		construcții anexa	47	Cu acte	Nr. niveluri:1; S. construita la sol:47 mp; Anexă
A1.3		construcții anexa	19	Cu acte	Nr. niveluri:1; S. construita la sol:19 mp; Anexă

Lungime Segmente

1) Valorile lungimilor segmentelor sunt obținute din proiecție în plan.

Punct început	X / Y	Punct sfârșit	X / Y	Lungime segment (** (m)
1	580.562,952 369.104,886	2	580.579,26 369.077,753	31.656

Punct început	X / Y	Punct sfârșit	X / Y	Lungime segment (** (m)
2	580.579,26 369.077,753	3	580.592,059 369.056,777	24.573
3	580.592,059 369.056,777	4	580.603,468 369.063,41	13.197
4	580.603,468 369.063,41	5	580.594,988 369.078,635	17.427
5	580.594,988 369.078,635	6	580.592,733 369.082,309	4.311
6	580.592,733 369.082,309	7	580.586,915 369.090,787	10.282
7	580.586,915 369.090,787	8	580.580,458 369.099,698	11.005
8	580.580,458 369.099,698	9	580.575,353 369.109,456	11.013
9	580.575,353 369.109,456	1	580.562,952 369.104,886	13.216

** Lungimile segmentelor sunt determinate în planul de proiecție Stereo 70 și sunt rotunjite la 1 milimetru.

*** Distanța dintre puncte este formată din segmente cumulate ce sunt mai mici decât valoarea 1 milimetru.

**DATE DESPRE IMOBILUL NR. 4119**

Oficiul de Cadastru și Publicitate Imobiliară PRAHOVA
Biroul de Cadastru și Publicitate Imobiliară Ploiești

A. Partea I. Descrierea imobilului

TEREN Intravilan

Adresa: Loc. Tinosu, Str Rozelor, Nr. 28, Jud. Prahova

Nr. Crt	Nr cadastral Nr. topografic	Suprafața* (mp)	Observații / Referințe
A1		831	Sector cadastral:22 Teren imprejmuit;

Construcții

Crt	Nr cadastral Nr. topografic	Adresa	Observații / Referințe
A1.1		Loc. Tinosu, Str Rozelor, Nr. 28, Jud. Prahova	Nr. niveluri:1; S. construita la sol:129 mp; LOCUINȚĂ

B. Partea II. Proprietari și acte

Inscrieri privitoare la dreptul de proprietate și alte drepturi reale		Referințe
/		
Act Notarial nr. 181, din 19/07/2022 emis de NP MINEA OCTAVIAN;		
B1	Intabulare, drept de PROPRIETATE, dobandit prin Succesiune, cota actuala 1/4 1) VASILE DANIELA-ECATERINA	A1
B2	Intabulare, drept de PROPRIETATE, dobandit prin Succesiune, cota actuala 1/4 1) VASILE VALENTIN	A1
Act Administrativ nr. 664, din 23/05/2022 emis de PRIMĂRIA COMUNEI TINOSU;		
B4	Inscrierea provizorie, drept de PROPRIETATE, dobandit prin Lege, cota actuala 1/2 1) VASILE CONSTANTIN	A1
Act Notarial nr. 564, din 02/03/2023 emis de NP MINEA OCTAVIAN;		
B4	Intabulare, drept de PROPRIETATEpartaj voluntar, dobandit prin lesire Din Indiviziune, cota actuala 1/1 1) VASILE DANIELA-ECATERINA	A1.1

C. Partea III. SARCINI .

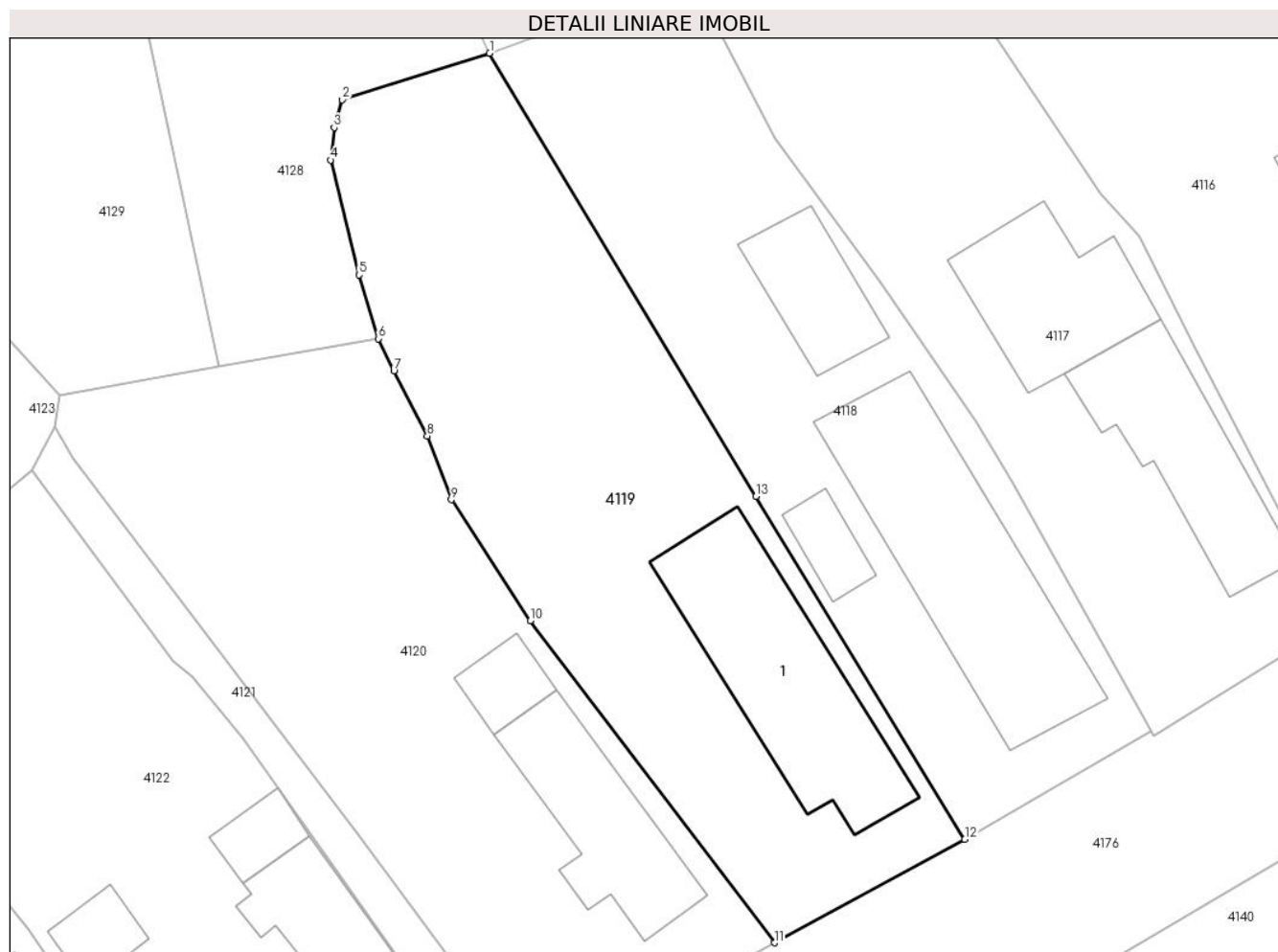
Inscrieri privind dezmembramintele dreptului de proprietate, drepturi reale de garanție și sarcini	Referințe
NU SUNT	

Anexa Nr. 1 La Partea I

Teren

Nr cadastral	Suprafața (mp)*	Observații / Referințe
	831	

* Suprafața este determinată în planul de proiecție Stereo 70.



Date referitoare la teren

Crt	Categorie folosință	Intravilan	Suprafața (mp)	Tarla	Parcelă	Nr. topo	Observații / Referințe
1	curți constructii	DA	500	4	277	-	
2	arabil	DA	331	4	277	-	

Date referitoare la construcții

Crt	Număr	Destinație construcție	Supraf. (mp)	Situație juridică	Observații / Referințe
A1.1		construcții de locuințe	129	Cu acte	Nr. niveluri:1; S. construita la sol:129 mp; LOCUINȚĂ

Lungime Segmente

1) Valorile lungimilor segmentelor sunt obținute din proiecție în plan.

Punct început	X / Y	Punct sfârșit	X / Y	Lungime segment (** (m)
1	580.562,952 369.104,886	2	580.553,922 369.102,042	9.467
2	580.553,922 369.102,042	3	580.553,439 369.100,337	1.772
3	580.553,439 369.100,337	4	580.553,213 369.098,348	2.002

Punct început	X / Y	Punct sfârșit	X / Y	Lungime segment (** (m)
4	580.553,213 369.098,348	5	580.554,954 369.091,316	7.244
5	580.554,954 369.091,316	6	580.556,128 369.087,411	4.078
6	580.556,128 369.087,411	7	580.557,094 369.085,441	2.195
7	580.557,094 369.085,441	8	580.559,138 369.081,465	4.47
8	580.559,138 369.081,465	9	580.560,613 369.077,561	4.174
9	580.560,613 369.077,561	10	580.565,435 369.070,152	8.84
10	580.565,435 369.070,152	11	580.580,393 369.050,448	24.738
11	580.580,393 369.050,448	12	580.592,059 369.056,777	13.272
12	580.592,059 369.056,777	13	580.579,26 369.077,753	24.573
13	580.579,26 369.077,753	1	580.562,952 369.104,886	31.656

** Lungimile segmentelor sunt determinate în planul de proiecție Stereo 70 și sunt rotunjite la 1 milimetru.

*** Distanța dintre puncte este formată din segmente cumulate ce sunt mai mici decât valoarea 1 milimetru.

**DATE DESPRE IMOBILUL NR. 4120**

Oficiul de Cadastru și Publicitate Imobiliară PRAHOVA
Biroul de Cadastru și Publicitate Imobiliară Ploiești

A. Partea I. Descrierea imobilului

TEREN Intravilan

Adresa: Loc. Tinosu, Str Rozelor, Nr. 30, Jud. Prahova

Nr. Crt	Nr cadastral Nr. topografic	Suprafața* (mp)	Observații / Referințe
A1		819	Sector cadastral:22 Teren imprejmuit;

Construcții

Crt	Nr cadastral Nr. topografic	Adresa	Observații / Referințe
A1.1		Loc. Tinosu, Str Rozelor, Nr. 30, Jud. Prahova	Nr. niveluri:1; S. construita la sol:79 mp; LOCUINȚĂ
A1.2		Loc. Tinosu, Str Rozelor, Nr. 30, Jud. Prahova	Nr. niveluri:1; S. construita la sol:20 mp; ANEXĂ

B. Partea II. Proprietari și acte

Inscrieri privitoare la dreptul de proprietate și alte drepturi reale		Referințe
/		
Act Notarial nr. 6568, din 04/11/1999 emis de NP SANDU AURELIAN VIOREL;		
B1	Intabulare, drept de PROPRIETATEcumpărare ca bun comun, dobandit prin Conventie, cota actuala 1/1 1) ANTON ADRIAN-GABRIEL 2) ANTON CONSTANȚA	A1, A1.1, A1.2

C. Partea III. SARCINI .

Inscrieri privind dezmembramintele dreptului de proprietate, drepturi reale de garanție și sarcini	Referințe
NU SUNT	

Anexa Nr. 1 La Partea I**Teren**

Nr cadastral	Suprafața (mp)*	Observații / Referințe
	819	

* Suprafața este determinată în planul de proiecție Stereo 70.

**Date referitoare la teren**

Crt	Categorie folosință	Intra vilan	Suprafața (mp)	Tarla	Parcelă	Nr. topo	Observații / Referințe
1	curți constructii	DA	500	4	279	-	
2	arabil	DA	319	4	279	-	

Date referitoare la construcții

Crt	Număr	Destinație construcție	Supraf. (mp)	Situație juridică	Observații / Referințe
A1.1		construcții de locuințe	79	Cu acte	Nr. niveluri:1; S. construita la sol:79 mp; LOCUINȚĂ
A1.2		construcții anexa	20	Cu acte	Nr. niveluri:1; S. construita la sol:20 mp; ANEXĂ

Lungime Segmente

1) Valorile lungimilor segmentelor sunt obținute din proiecție în plan.

Punct început	X / Y	Punct sfârșit	X / Y	Lungime segment (** (m))
1	580.580,393 369.050,448	2	580.565,435 369.070,152	24.738
2	580.565,435 369.070,152	3	580.560,613 369.077,561	8.84

Punct început	X / Y	Punct sfârșit	X / Y	Lungime segment (** (m)
3	580.560,613 369.077,561	4	580.559,138 369.081,465	4.174
4	580.559,138 369.081,465	5	580.557,094 369.085,441	4.47
5	580.557,094 369.085,441	6	580.556,128 369.087,411	2.195
6	580.556,128 369.087,411	7	580.546,379 369.085,733	9.892
7	580.546,379 369.085,733	8	580.536,631 369.083,952	9.91
8	580.536,631 369.083,952	9	580.536,298 369.082,042	1.938
9	580.536,298 369.082,042	10	580.537,447 369.080,116	2.242
10	580.537,447 369.080,116	11	580.549,033 369.064,823	19.187
11	580.549,033 369.064,823	12	580.554,872 369.057,157	9.637
12	580.554,872 369.057,157	13	580.565,832 369.042,279	18.479
13	580.565,832 369.042,279	1	580.580,393 369.050,448	16.696

** Lungimile segmentelor sunt determinate în planul de proiecție Stereo 70 și sunt rotunjite la 1 milimetru.

*** Distanța dintre puncte este formată din segmente cumulate ce sunt mai mici decât valoarea 1 milimetru.

**DATE DESPRE IMOBILUL NR. 4121**

Oficiul de Cadastru și Publicitate Imobiliară PRAHOVA
Biroul de Cadastru și Publicitate Imobiliară Ploiești

A. Partea I. Descrierea imobilului

TEREN Intravilan

Adresa: Loc. Tinosu, Al Trandafirilor, Jud. Prahova, Ds 293

Nr. Crt	Nr cadastral Nr. topografic	Suprafața* (mp)	Observații / Referințe
A1	20817	119	Sector cadastral:22 Teren imprejmuit; Domeniu public

B. Partea II. Proprietari și acte

Inscrieri privitoare la dreptul de proprietate și alte drepturi reale	Referințe
110733 / 29/11/2016	
Act Administrativ nr. 27, din 21/08/2008 emis de CONSILIUL LOCAL AL COMUNEI TINOSU (act administrativ nr 4149 din 22.11.2016, emis de PRIMARIA COMUNEI TINOSU);	
B1	Inscrierea provizorie, drept de PROPRIETATE, dobandit prin Lege, cota actuala 1/1
1) COMUNA TINOSU , CIF:2843060, (domeniul public)	

C. Partea III. SARCINI .

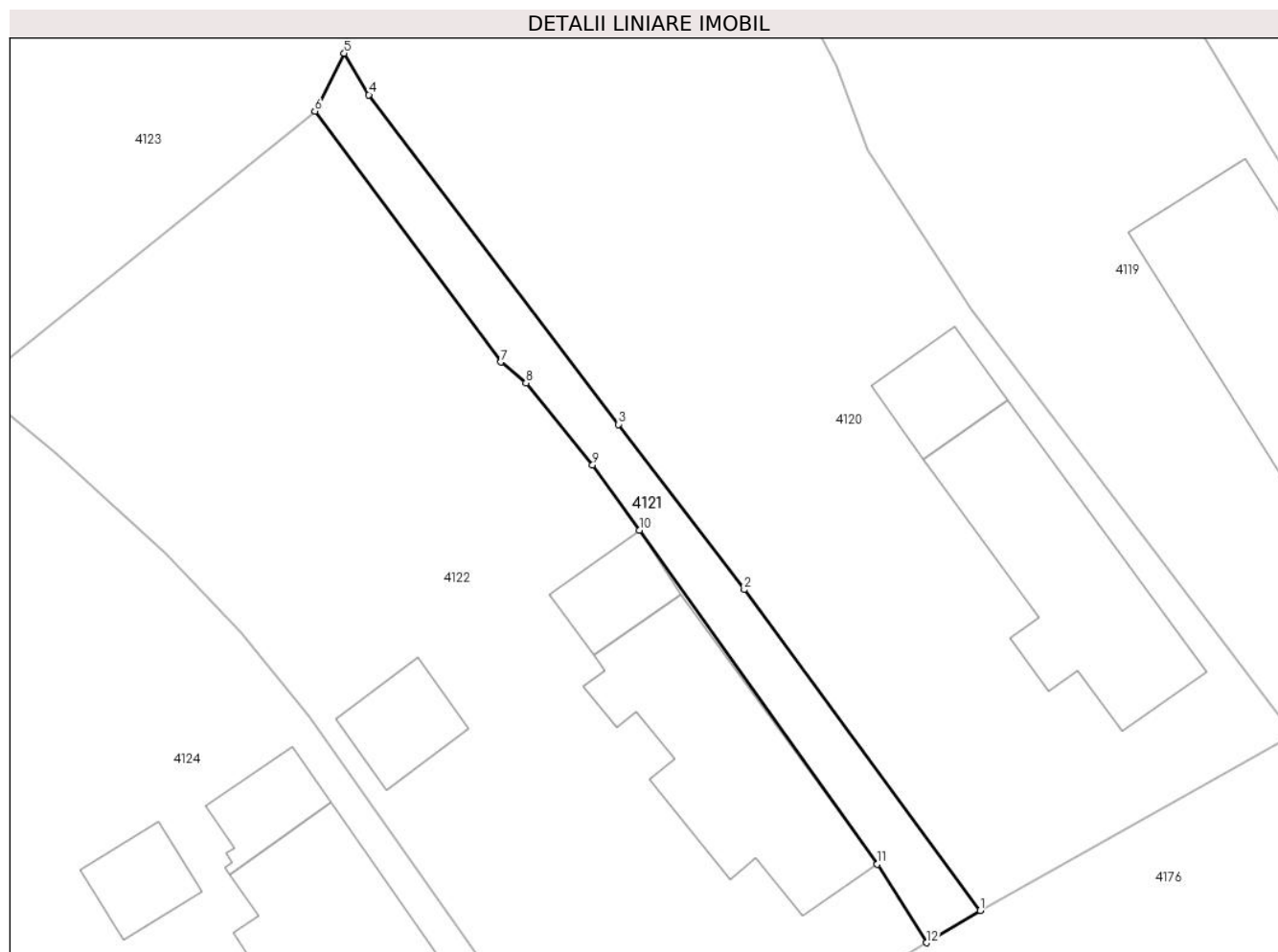
Inscrieri privind dezmembramintele dreptului de proprietate, drepturi reale de garanție și sarcini	Referințe
NU SUNT	

Anexa Nr. 1 La Partea I

Teren

Nr cadastral	Suprafața (mp)*	Observații / Referințe
20817	119	Domeniu public

* Suprafața este determinată în planul de proiecție Stereo 70.



Date referitoare la teren

Crt	Categorie folosință	Intravilan	Suprafața (mp)	Tarla	Parcelă	Nr. topo	Observații / Referințe
1	drum	DA	119	-	Ds 293	-	Terenul face parte din domeniul public al comunei Tinosu

Lungime Segmente

1) Valorile lungimilor segmentelor sunt obținute din proiecție în plan.

Punct început	X / Y	Punct sfârșit	X / Y	Lungime segment (** (m)
1	580.565,832 369.042,279	2	580.554,872 369.057,157	18.479
2	580.554,872 369.057,157	3	580.549,033 369.064,823	9.637
3	580.549,033 369.064,823	4	580.537,447 369.080,116	19.187
4	580.537,447 369.080,116	5	580.536,298 369.082,042	2.242
5	580.536,298 369.082,042	6	580.534,944 369.079,352	3.012

Punct început	X / Y	Punct sfârșit	X / Y	Lungime segment (** (m)
6	580.534,944 369.079,352	7	580.543,561 369.067,711	14.483
7	580.543,561 369.067,711	8	580.544,742 369.066,746	1.525
8	580.544,742 369.066,746	9	580.547,837 369.062,947	4.9
9	580.547,837 369.062,947	10	580.550,0 369.059,913	3.727
10	580.550,0 369.059,913	11	580.561,047 369.044,421	19.027
11	580.561,047 369.044,421	12	580.563,335 369.040,777	4.303
12	580.563,335 369.040,777	1	580.565,832 369.042,279	2.914

** Lungimile segmentelor sunt determinate în planul de proiecție Stereo 70 și sunt rotunjite la 1 milimetru.

*** Distanța dintre puncte este formată din segmente cumulate ce sunt mai mici decât valoarea 1 milimetru.

**DATE DESPRE IMOBILUL NR. 4122**

Oficiul de Cadastru și Publicitate Imobiliară PRAHOVA
Biroul de Cadastru și Publicitate Imobiliară Ploiești

A. Partea I. Descrierea imobilului

TEREN Intravilan

Adresa: Loc. Tinosu, Str Rozelor, Nr. 34, Jud. Prahova

Nr. Crt	Nr cadastral Nr. topografic	Suprafața* (mp)	Observații / Referințe
A1		835	Sector cadastral:22 Teren imprejmuit;

Construcții

Crt	Nr cadastral Nr. topografic	Adresa	Observații / Referințe
A1.1		Loc. Tinosu, Str Rozelor, Nr. 34, Jud. Prahova	Nr. niveluri:1; S. construita la sol:83 mp; LOCUINȚĂ
A1.2		Loc. Tinosu, Str Rozelor, Nr. 34, Jud. Prahova	Nr. niveluri:1; S. construita la sol:18 mp; ANEXĂ
A1.3		Loc. Tinosu, Str Rozelor, Nr. 34, Jud. Prahova	Nr. niveluri:1; S. construita la sol:19 mp; ANEXĂ

B. Partea II. Proprietari și acte

Inscrieri privitoare la dreptul de proprietate și alte drepturi reale		Referințe
/		
Act Notarial nr. 738, din 05/03/1999 emis de NP MEIROSU MIHAI GABRIEL (act administrativ nr.19/19, 11,2013 emis de PRIMĂRIA COMUNEI TINOSU);		
B1	Intabulare, drept de PROPRIETATEcumpărare ca bun comun , dobandit prin Conventie, cota actuala 1/1 1) MILITARU MARIA-MIOARA 2) MILITARU GHEORGHE-FERNANDO	A1, A1.1, A1.3
Act Administrativ nr. 7, din 13/03/1996 emis de PARLAMENTUL ROMÂNIEI;		
B2	Intabulare, drept de PROPRIETATE, dobandit prin Lege, cota actuala 1/1 1) MILITARU MARIA-MIOARA 2) MILITARU GHEORGHE-FERNANDO	A1.2

C. Partea III. SARCINI .

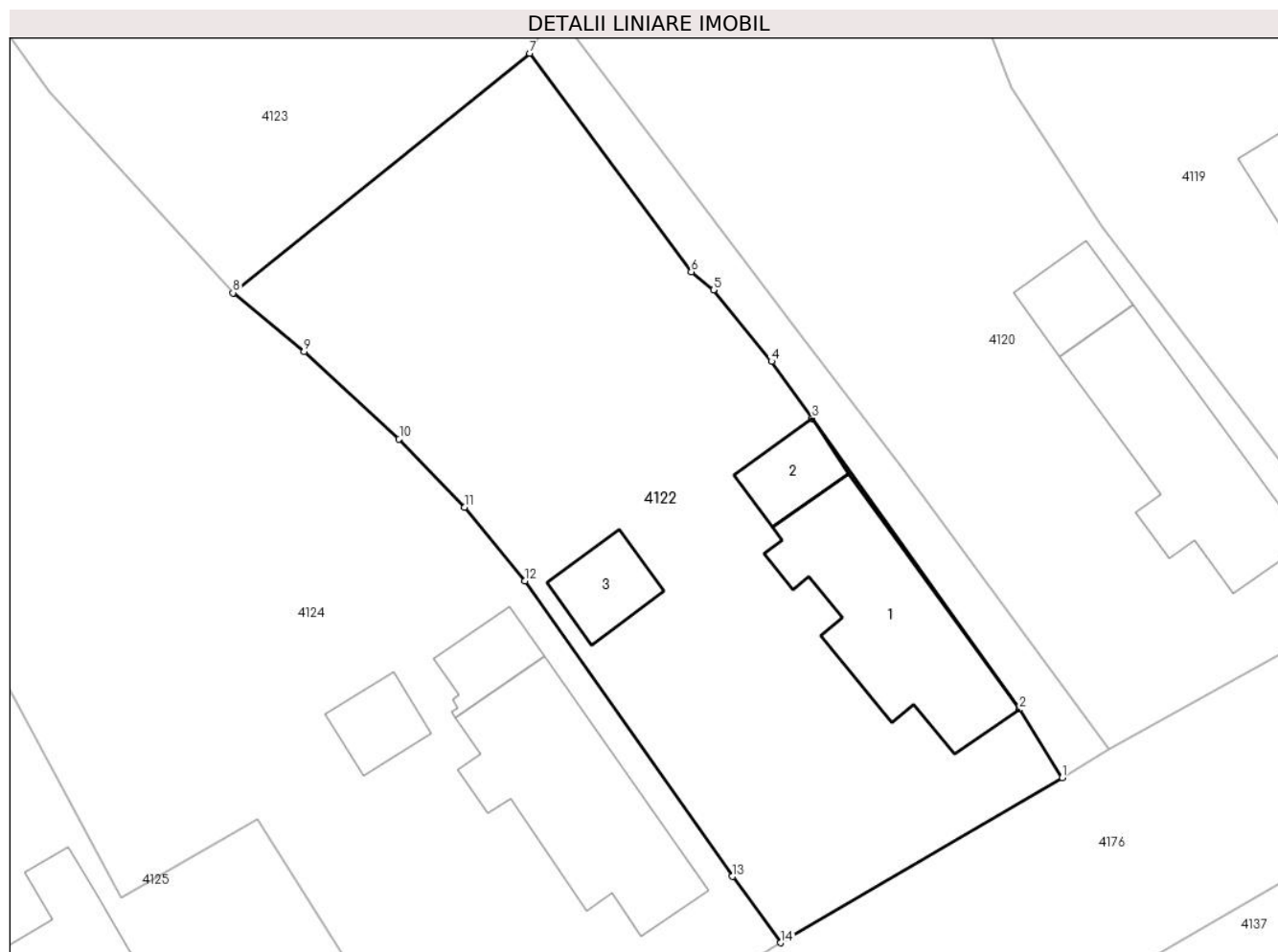
Inscrieri privind dezmembramintele dreptului de proprietate, drepturi reale de garanție și sarcini	Referințe
NU SUNT	

Anexa Nr. 1 La Partea I

Teren

Nr cadastral	Suprafața (mp)*	Observații / Referințe
	835	

* Suprafața este determinată în planul de proiecție Stereo 70.



Date referitoare la teren

Crt	Categorie folosință	Intravilan	Suprafața (mp)	Tarla	Parcelă	Nr. topo	Observații / Referințe
1	curți constructii	DA	550	4	294,,297	-	
2	arabil	DA	285	4	294,297	-	

Date referitoare la construcții

Crt	Număr	Destinație construcție	Supraf. (mp)	Situație juridică	Observații / Referințe
A1.1		construcții de locuințe	83	Cu acte	Nr. niveluri:1; S. construita la sol:83 mp; LOCUINȚĂ
A1.2		construcții anexa	18	Cu acte	Nr. niveluri:1; S. construita la sol:18 mp; ANEXĂ
A1.3		construcții anexa	19	Cu acte	Nr. niveluri:1; S. construita la sol:19 mp; ANEXĂ

Lungime Segmente

1) Valorile lungimilor segmentelor sunt obținute din proiecție în plan.

Punct început	X / Y	Punct sfârșit	X / Y	Lungime segment (** (m))
1	580.563,335 369.040,777	2	580.561,047 369.044,421	4.303

Punct început	X / Y	Punct sfârşit	X / Y	Lungime segment (** (m)
2	580.561,047 369.044,421	3	580.550,0 369.059,913	19.027
3	580.550,0 369.059,913	4	580.547,837 369.062,947	3.727
4	580.547,837 369.062,947	5	580.544,742 369.066,746	4.9
5	580.544,742 369.066,746	6	580.543,561 369.067,711	1.525
6	580.543,561 369.067,711	7	580.534,944 369.079,352	14.483
7	580.534,944 369.079,352	8	580.519,136 369.066,596	20.313
8	580.519,136 369.066,596	9	580.522,924 369.063,468	4.912
9	580.522,924 369.063,468	10	580.527,994 369.058,82	6.877
10	580.527,994 369.058,82	11	580.531,475 369.055,186	5.032
11	580.531,475 369.055,186	12	580.534,707 369.051,257	5.088
12	580.534,707 369.051,257	13	580.545,76 369.035,52	19.231
13	580.545,76 369.035,52	14	580.548,33 369.031,99	4.366
14	580.548,33 369.031,99	1	580.563,335 369.040,777	17.389

** Lungimile segmentelor sunt determinate în planul de proiecţie Stereo 70 şi sunt rotunjite la 1 milimetru.

*** Distanţa dintre puncte este formată din segmente cumulate ce sunt mai mici decât valoarea 1 milimetru.

**DATE DESPRE IMOBILUL NR. 4123**

Oficiul de Cadastru și Publicitate Imobiliară PRAHOVA
Biroul de Cadastru și Publicitate Imobiliară Ploiești

A. Partea I. Descrierea imobilului

TEREN Intravilan

Adresa: Loc. Tinosu, Str Rozelor, Nr. 32, Jud. Prahova

Nr. Crt	Nr cadastral Nr. topografic	Suprafața* (mp)	Observații / Referințe
A1		589	Sector cadastral:22 Teren imprejmuit;

Construcții

Crt	Nr cadastral Nr. topografic	Adresa	Observații / Referințe
A1.1		Loc. Tinosu, Str Rozelor, Nr. 32, Jud. Prahova	Nr. niveluri:1; S. construita la sol:83 mp; LOCUINȚĂ

B. Partea II. Proprietari și acte

Inscrieri privitoare la dreptul de proprietate și alte drepturi reale		Referințe
/		
Act Notarial nr. 82, din 09/10/2017 emis de NP DINU VLAD ALEXANDRU (act administrativ nr. 59460/20, 09,1996 emis de COMISIA JUDEȚEANĂ PRAHOVA);		
B1	Intabulare, drept de PROPRIETATE, dobandit prin Succesiune, cota actuala 1/1 1) STAN ION, DECEDAT DEFUNCT:Da	A1
Act Normativ nr. 7, din 13/03/1996 emis de PARLAMENTUL ROMÂNIEI;		
B2	Intabulare, drept de PROPRIETATE, dobandit prin Lege, cota actuala 1/1 1) STAN ION, DECEDAT DEFUNCT:Da	A1.1

C. Partea III. SARCINI .

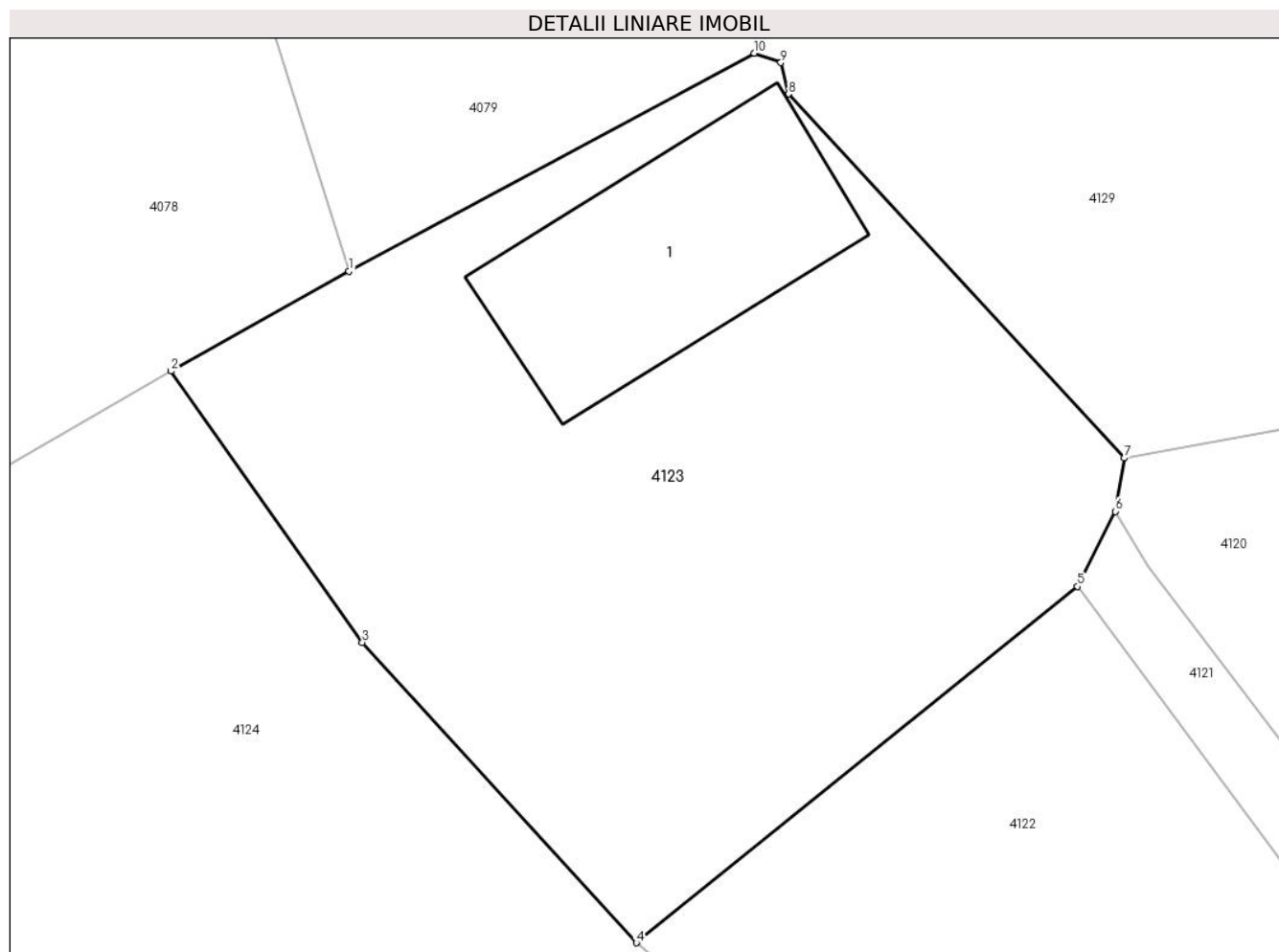
Inscrieri privind dezmembramintele dreptului de proprietate, drepturi reale de garanție și sarcini	Referințe
NU SUNT	

Anexa Nr. 1 La Partea I

Teren

Nr cadastral	Suprafața (mp)*	Observații / Referințe
	589	

* Suprafața este determinată în planul de proiecție Stereo 70.



Date referitoare la teren

Crt	Categorie folosință	Intravilan	Suprafața (mp)	Tarla	Parcelă	Nr. topo	Observații / Referințe
1	curți constructii	DA	250	4	292	-	
2	arabil	DA	339	4	292	-	

Date referitoare la construcții

Crt	Număr	Destinație construcție	Supraf. (mp)	Situație juridică	Observații / Referințe
A1.1		construcții de locuințe	83	Cu acte	Nr. niveluri:1; S. construita la sol:83 mp; LOCUINȚĂ

Lungime Segmente

1) Valorile lungimilor segmentelor sunt obținute din proiecție în plan.

Punct început	X / Y	Punct sfârșit	X / Y	Lungime segment (** (m)
1	580.508,841 369.090,644	2	580.502,46 369.087,069	7.314
2	580.502,46 369.087,069	3	580.509,318 369.077,355	11.891
3	580.509,318 369.077,355	4	580.519,136 369.066,596	14.566

Punct început	X / Y	Punct sfârșit	X / Y	Lungime segment (** (m)
4	580.519,136 369.066,596	5	580.534,944 369.079,352	20.313
5	580.534,944 369.079,352	6	580.536,298 369.082,042	3.012
6	580.536,298 369.082,042	7	580.536,631 369.083,952	1.938
7	580.536,631 369.083,952	8	580.524,594 369.096,987	17.742
8	580.524,594 369.096,987	9	580.524,317 369.098,114	1.161
9	580.524,317 369.098,114	10	580.523,37 369.098,45	1.004
10	580.523,37 369.098,45	1	580.508,841 369.090,644	16.494

** Lungimile segmentelor sunt determinate în planul de proiecție Stereo 70 și sunt rotunjite la 1 milimetru.

*** Distanța dintre puncte este formată din segmente cumulate ce sunt mai mici decât valoarea 1 milimetru.

**DATE DESPRE IMOBILUL NR. 4124**

Oficiul de Cadastru și Publicitate Imobiliară PRAHOVA
Biroul de Cadastru și Publicitate Imobiliară Ploiești

A. Partea I. Descrierea imobilului

TEREN Intravilan

Nr. CF vechi:557

Nr. cadastral vechi:10082

Adresa: Loc. Tinosu, Str Rozelor, Nr. 36, Jud. Prahova

Nr. Crt	Nr cadastral Nr. topografic	Suprafața* (mp)	Observații / Referințe
A1	20109	Din acte: 1.386 Masurata: 1.465	Sector cadastral:22 Teren imprejmuit;

Construcții

Crt	Nr cadastral Nr. topografic	Adresa	Observații / Referințe
A1.1	20109-C1	Loc. Tinosu, Str Rozelor, Nr. 36, Jud. Prahova	Nr. niveluri:1; S. construita la sol:89 mp; LOCUINTA
A1.2	20109-C2	Loc. Tinosu, Str Rozelor, Nr. 36, Jud. Prahova	Nr. niveluri:1; S. construita la sol:16 mp; ANEXA
A1.3	20109-C3	Loc. Tinosu, Str Rozelor, Nr. 36, Jud. Prahova	Nr. niveluri:1; S. construita la sol:16 mp; ANEXA

B. Partea II. Proprietari și acte

Inscrieri privitoare la dreptul de proprietate și alte drepturi reale		Referințe
29276 / 29/04/2008		
Act Notarial nr. 674, din 25/04/2008 emis de NP ONUTU C.;		
B2	Intabulare, drept de PROPRIETATEcumparare ca bun comun, dobandit prin Conventie, cota actuala 1/1 1) LACATUSU NINA 2) LACATUSU ION	A1, A1.1, A1.2, A1.3

C. Partea III. SARCINI

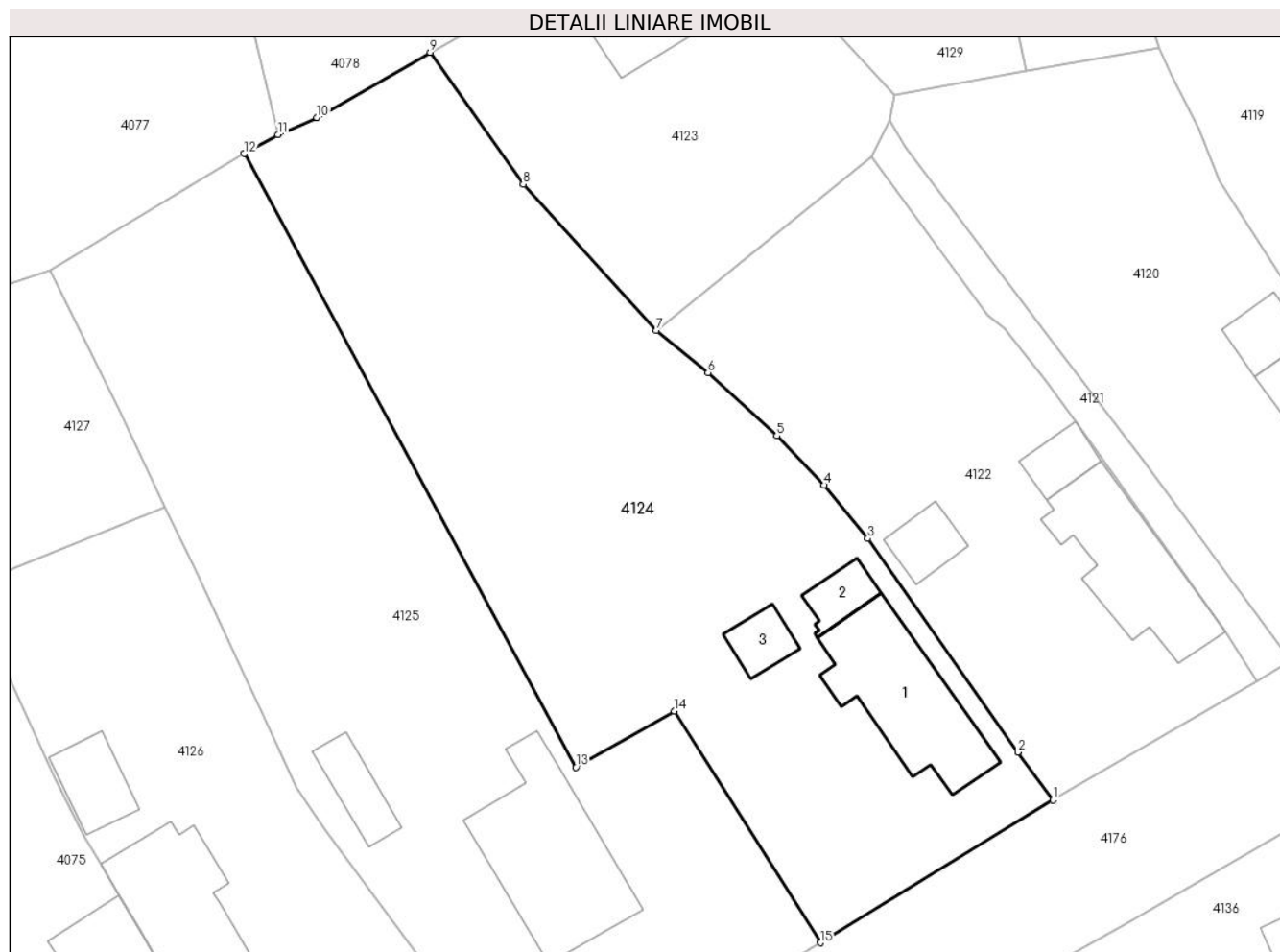
Inscrieri privind dezmembramintele dreptului de proprietate, drepturi reale de garanție și sarcini		Referințe
29276 / 29/04/2008		
Act Notarial nr. 674, din 25/04/2008 emis de NP ONUTU C.;		
C1	Intabulare, drept de HABITATIEVIAGERA si folosinta in comun asupra terenului cu notarea obligatiei de intretinere 1) RADUCAN ION 2) RADUCAN VASILICA	A1, A1.1, A1.2, A1.3

Anexa Nr. 1 La Partea I

Teren

Nr cadastral	Suprafața (mp)*	Observații / Referințe
20109	Din acte: 1.386 Masurata: 1.465	

* Suprafața este determinată în planul de proiecție Stereo 70.



Date referitoare la teren

Crt	Categorie folosință	Intra vilan	Suprafața (mp)	Tarla	Parcelă	Nr. topo	Observații / Referințe
1	curți constructii	DA	278	4	CC298, A301	-	
2	arabil	DA	1.187	4	CC298, A301	-	

Date referitoare la construcții

Crt	Număr	Destinație construcție	Supraf. (mp)	Situație juridică	Observații / Referințe
A1.1	20109-C1	construcții de locuințe	89	Cu acte	Nr. niveluri:1; S. construita la sol:89 mp; LOCUINTA
A1.2	20109-C2	construcții anexa	16	Cu acte	Nr. niveluri:1; S. construita la sol:16 mp; ANEXA
A1.3	20109-C3	construcții anexa	16	Cu acte	Nr. niveluri:1; S. construita la sol:16 mp; ANEXA

Lungime Segmente

1) Valorile lungimilor segmentelor sunt obținute din proiecție în plan.

Punct început	X / Y	Punct sfârșit	X / Y	Lungime segment (** (m)
1	580.548,33 369.031,99	2	580.545,76 369.035,52	4.366

Punct început	X / Y	Punct sfârșit	X / Y	Lungime segment (** (m)
2	580.545,76 369.035,52	3	580.534,707 369.051,257	19.231
3	580.534,707 369.051,257	4	580.531,475 369.055,186	5.088
4	580.531,475 369.055,186	5	580.527,994 369.058,82	5.032
5	580.527,994 369.058,82	6	580.522,924 369.063,468	6.877
6	580.522,924 369.063,468	7	580.519,136 369.066,596	4.912
7	580.519,136 369.066,596	8	580.509,318 369.077,355	14.566
8	580.509,318 369.077,355	9	580.502,46 369.087,069	11.891
9	580.502,46 369.087,069	10	580.494,129 369.082,252	9.623
10	580.494,129 369.082,252	11	580.491,247 369.081,007	3.139
11	580.491,247 369.081,007	12	580.488,789 369.079,612	2.827
12	580.488,789 369.079,612	13	580.513,205 369.034,416	51.37
13	580.513,205 369.034,416	14	580.520,44 369.038,55	8.333
14	580.520,44 369.038,55	15	580.531,2 369.021,48	20.178
15	580.531,2 369.021,48	1	580.548,33 369.031,99	20.097

** Lungimile segmentelor sunt determinate în planul de proiecție Stereo 70 și sunt rotunjite la 1 milimetru.

*** Distanța dintre puncte este formată din segmente cumulate ce sunt mai mici decât valoarea 1 milimetru.

**DATE DESPRE IMOBILUL NR. 4125**

Oficiul de Cadastru și Publicitate Imobiliară PRAHOVA
Biroul de Cadastru și Publicitate Imobiliară Ploiești

A. Partea I. Descrierea imobilului

TEREN Intravilan

Nr. CF vechi:790

Nr. cadastral vechi:10230

Adresa: Loc. Tinosu, Str Rozelor, Nr. 38, Jud. Prahova

Nr. Crt	Nr cadastral Nr. topografic	Suprafața* (mp)	Observații / Referințe
A1	20261	1.425	Sector cadastral:22 Teren imprejmuit;

Construcții

Crt	Nr cadastral Nr. topografic	Adresa	Observații / Referințe
A1.2	20261-C2	Loc. Tinosu, Str Rozelor, Nr. 38, Jud. Prahova	Nr. niveluri:3; S. construita la sol:108 mp; S. construita desfasurata:214 mp; Locuință Sp+P+1 , supr. subsol = 11 mp
A1.3	20261-C3	Loc. Tinosu, Str Rozelor, Nr. 38, Jud. Prahova	Nr. niveluri:1; S. construita la sol:23 mp; Anexă

B. Partea II. Proprietari și acte

Inscrieri privitoare la dreptul de proprietate și alte drepturi reale		Referințe
45729 / 08/09/2009		
Act Notarial nr. 2312, din 07/09/2009 emis de NP MEIROSU MIHAI GABRIEL;		
B5	Intabulare, drept de PROPRIETATEcumpărare ca bun comun, dobandit prin Conventie, cota actuala 1/1 1) ILIE MARIAN 2) ILIE ELENA	A1
/		
Act Normativ nr. 7, din 13/03/1996 emis de PARLAMENTUL ROMÂNIEI;		
B6	Intabulare, drept de PROPRIETATE, dobandit prin Lege, cota actuala 1/1 1) ILIE MARIAN 2) ILIE ELENA	A1.2, A1.3

C. Partea III. SARCINI .

Inscrieri privind dezmembramintele dreptului de proprietate, drepturi reale de garanție și sarcini	Referințe
NU SUNT	

Anexa Nr. 1 La Partea I

Teren

Nr cadastral	Suprafața (mp)*	Observații / Referințe
20261	1.425	

* Suprafața este determinată în planul de proiecție Stereo 70.



Date referitoare la teren

Crt	Categorie folosință	Intravilan	Suprafața (mp)	Tarla	Parcelă	Nr. topo	Observații / Referințe
1	curți constructii	DA	1.425	4	312	-	

Date referitoare la construcții

Crt	Număr	Destinație construcție	Supraf. (mp)	Situație juridică	Observații / Referințe
A1.2	20261-C2	construcții de locuințe	108	Cu acte	Nr. niveluri:3; S. construita la sol:108 mp; S. construita desfasurata:214 mp; Locuință Sp+P+1, supr. subsol = 11 mp
A1.3	20261-C3	construcții anexa	23	Cu acte	Nr. niveluri:1; S. construita la sol:23 mp; Anexă

Lungime Segmente

1) Valorile lungimilor segmentelor sunt obținute din proiecție în plan.

Punct început	X / Y	Punct sfârșit	X / Y	Lungime segment (** (m)
1	580.531,2 369.021,48	2	580.520,44 369.038,55	20.178
2	580.520,44 369.038,55	3	580.513,205 369.034,416	8.333

Punct început	X / Y	Punct sfârșit	X / Y	Lungime segment (** (m)
3	580.513,205 369.034,416	4	580.488,789 369.079,612	51.37
4	580.488,789 369.079,612	5	580.474,502 369.070,999	16.682
5	580.474,502 369.070,999	6	580.479,551 369.060,736	11.438
6	580.479,551 369.060,736	7	580.482,939 369.053,54	7.954
7	580.482,939 369.053,54	8	580.485,138 369.048,987	5.056
8	580.485,138 369.048,987	9	580.488,591 369.041,533	8.215
9	580.488,591 369.041,533	10	580.490,018 369.038,472	3.377
10	580.490,018 369.038,472	11	580.492,66 369.032,891	6.175
11	580.492,66 369.032,891	12	580.494,704 369.029,853	3.661
12	580.494,704 369.029,853	13	580.510,349 369.008,837	26.2
13	580.510,349 369.008,837	1	580.531,2 369.021,48	24.385

** Lungimile segmentelor sunt determinate în planul de proiecție Stereo 70 și sunt rotunjite la 1 milimetru.

*** Distanța dintre puncte este formată din segmente cumulate ce sunt mai mici decât valoarea 1 milimetru.

**DATE DESPRE IMOBILUL NR. 4126**

Oficiul de Cadastru și Publicitate Imobiliară PRAHOVA
Biroul de Cadastru și Publicitate Imobiliară Ploiești

A. Partea I. Descrierea imobilului

TEREN Intravilan

Adresa: Loc. Tinosu, Str Rozelor, Nr. 40, Jud. Prahova

Nr. Crt	Nr cadastral Nr. topografic	Suprafața* (mp)	Observații / Referințe
A1		865	Sector cadastral:22 Teren imprejmuit;

Construcții

Crt	Nr cadastral Nr. topografic	Adresa	Observații / Referințe
A1.1		Loc. Tinosu, Str Rozelor, Nr. 40, Jud. Prahova	Nr. niveluri:2; S. construita la sol:136 mp; S. construita desfasurata:185 mp; Locuință P+1
A1.2		Loc. Tinosu, Str Rozelor, Nr. 40, Jud. Prahova	Nr. niveluri:1; S. construita la sol:28 mp; Anexă

B. Partea II. Proprietari și acte

Inscrieri privitoare la dreptul de proprietate și alte drepturi reale		Referințe
/		
Act Administrativ nr. 59422, din 09/09/1996 emis de COMISIA JUDEȚEANĂ PRAHOVA;		
B1	Intabulare, drept de PROPRIETATE, dobândit prin Reconstituire, cota actuala 1/1 1) BĂDICEL CONSTANTIN NICOLAE	A1
Act Normativ nr. 7, din 13/03/1996 emis de PARLAMENTUL ROMÂNIEI;		
B2	Intabulare, drept de PROPRIETATE, dobândit prin Lege, cota actuala 1/1 1) BĂDICEL CONSTANTIN NICOLAE	A1.1, A1.2

C. Partea III. SARCINI .

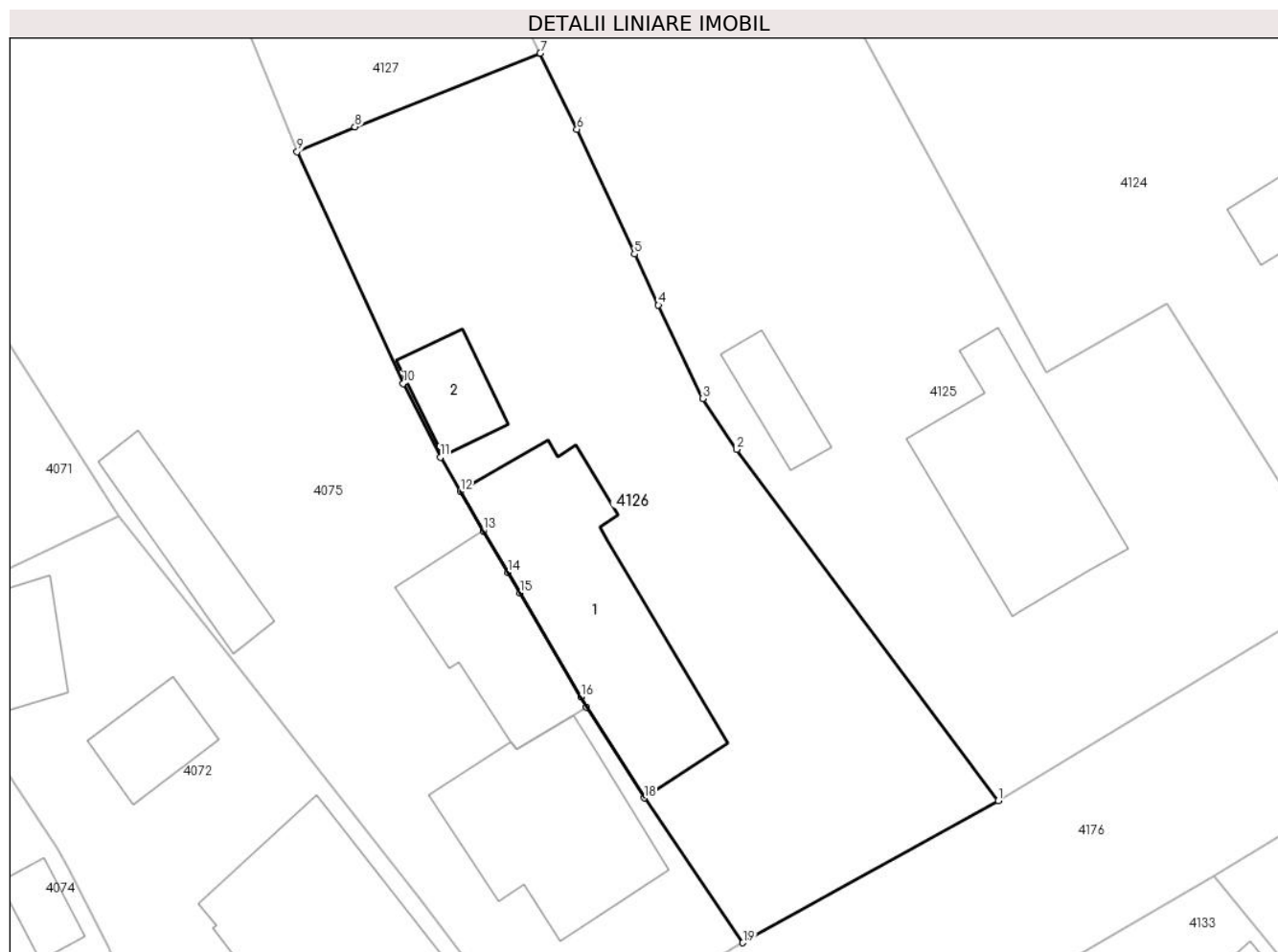
Inscrieri privind dezmembramintele dreptului de proprietate, drepturi reale de garanție și sarcini	Referințe
NU SUNT	

Anexa Nr. 1 La Partea I

Teren

Nr cadastral	Suprafața (mp)*	Observații / Referințe
	865	

* Suprafața este determinată în planul de proiecție Stereo 70.



Date referitoare la teren

Crt	Categorie folosință	Intravilan	Suprafața (mp)	Tarla	Parcelă	Nr. topo	Observații / Referințe
1	curți constructii	DA	865	4	314	-	

Date referitoare la construcții

Crt	Număr	Destinație construcție	Supraf. (mp)	Situație juridică	Observații / Referințe
A1.1		construcții de locuințe	136	Cu acte	Nr. niveluri:2; S. construita la sol:136 mp; S. construita desfasurata:185 mp; Locuință P+1
A1.2		construcții anexa	28	Cu acte	Nr. niveluri:1; S. construita la sol:28 mp; Anexă

Lungime Segmente

1) Valorile lungimilor segmentelor sunt obținute din proiecție în plan.

Punct început	X / Y	Punct sfârșit	X / Y	Lungime segment (** (m)
1	580.510,349 369.008,837	2	580.494,704 369.029,853	26.2
2	580.494,704 369.029,853	3	580.492,66 369.032,891	3.661
3	580.492,66 369.032,891	4	580.490,018 369.038,472	6.175

Punct început	X / Y	Punct sfârșit	X / Y	Lungime segment (** (m)
4	580.490,018 369.038,472	5	580.488,591 369.041,533	3.377
5	580.488,591 369.041,533	6	580.485,138 369.048,987	8.215
6	580.485,138 369.048,987	7	580.482,939 369.053,54	5.056
7	580.482,939 369.053,54	8	580.471,853 369.049,138	11.927
8	580.471,853 369.049,138	9	580.468,395 369.047,65	3.765
9	580.468,395 369.047,65	10	580.474,734 369.033,782	15.248
10	580.474,734 369.033,782	11	580.476,962 369.029,373	4.94
11	580.476,962 369.029,373	12	580.478,156 369.027,337	2.361
12	580.478,156 369.027,337	13	580.479,538 369.024,98	2.732
13	580.479,538 369.024,98	14	580.481,008 369.022,474	2.905
14	580.481,008 369.022,474	15	580.481,729 369.021,244	1.425
15	580.481,729 369.021,244	16	580.485,367 369.015,04	7.193
16	580.485,367 369.015,04	17	580.485,723 369.014,432	0.704
17	580.485,723 369.014,432	18	580.489,157 369.008,999	6.427
18	580.489,157 369.008,999	19	580.495,073 369.000,336	10.491
19	580.495,073 369.000,336	1	580.510,349 369.008,837	17.482

** Lungimile segmentelor sunt determinate în planul de proiecție Stereo 70 și sunt rotunjite la 1 milimetru.

*** Distanța dintre puncte este formată din segmente cumulate ce sunt mai mici decât valoarea 1 milimetru.

**DATE DESPRE IMOBILUL NR. 4127**

Oficiul de Cadastru și Publicitate Imobiliară PRAHOVA
Biroul de Cadastru și Publicitate Imobiliară Ploiești

A. Partea I. Descrierea imobilului

TEREN Intravilan

Adresa: Loc. Tinosu, Jud. Prahova

Nr. Crt	Nr cadastral Nr. topografic	Suprafața* (mp)	Observații / Referințe
A1		298	Sector cadastral:22 Teren neimprejmuit;

B. Partea II. Proprietari și acte

Inscrieri privitoare la dreptul de proprietate și alte drepturi reale		Referințe
/		
Act Normativ nr. 7, din 13/03/1996 emis de PARLAMENTUL ROMÂNIEI;		
B1	Inscrierea provizorie, drept de PROPRIETATE, dobandit prin Lege, cota actuala 1/1 1) NEIDENTIFICAT NEIDENTIFICAT	A1

C. Partea III. SARCINI .

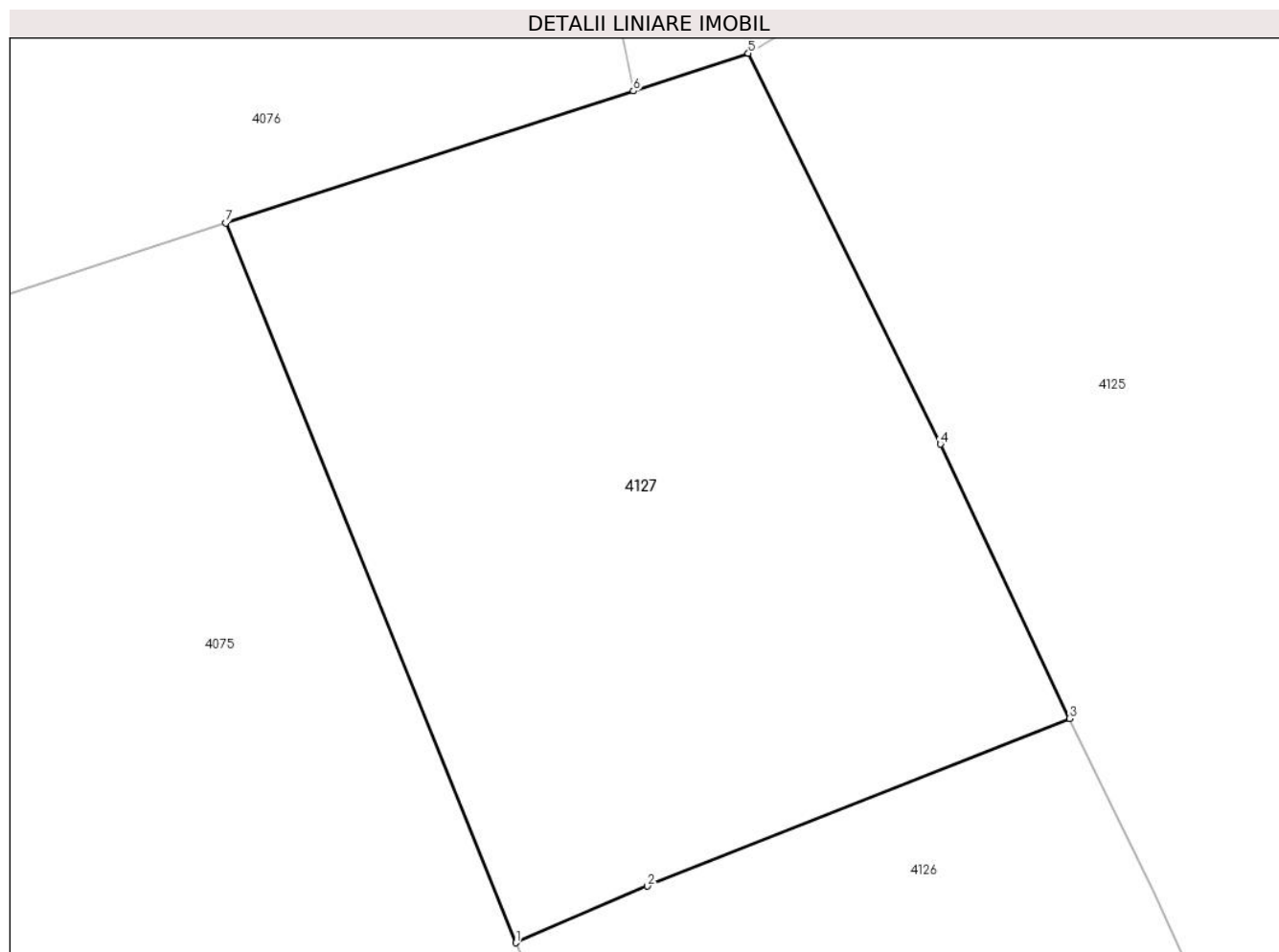
Inscrieri privind dezmembramintele dreptului de proprietate, drepturi reale de garanție și sarcini	Referințe
NU SUNT	

Anexa Nr. 1 La Partea I

Teren

Nr cadastral	Suprafața (mp)*	Observații / Referințe
	298	

* Suprafața este determinată în planul de proiecție Stereo 70.



Date referitoare la teren

Crt	Categorie folosință	Intravilan	Suprafața (mp)	Tarla	Parcelă	Nr. topo	Observații / Referințe
1	arabil	DA	298	4	315	-	

Lungime Segmente

1) Valorile lungimilor segmentelor sunt obținute din proiecție în plan.

Punct început	X / Y	Punct sfârșit	X / Y	Lungime segment (** (m)
1	580.468,395 369.047,65	2	580.471,853 369.049,138	3.765
2	580.471,853 369.049,138	3	580.482,939 369.053,54	11.927
3	580.482,939 369.053,54	4	580.479,551 369.060,736	7.954
4	580.479,551 369.060,736	5	580.474,502 369.070,999	11.438
5	580.474,502 369.070,999	6	580.471,484 369.070,006	3.177

Punct început	X / Y	Punct sfârșit	X / Y	Lungime segment (** (m)
6	580.471,484 369.070,006	7	580.460,783 369.066,541	11.249
7	580.460,783 369.066,541	1	580.468,395 369.047,65	20.366

** Lungimile segmentelor sunt determinate în planul de proiecție Stereo 70 și sunt rotunjite la 1 milimetru.

*** Distanța dintre puncte este formată din segmente cumulate ce sunt mai mici decât valoarea 1 milimetru.

**DATE DESPRE IMOBILUL NR. 4128**

Oficiul de Cadastru și Publicitate Imobiliară PRAHOVA
Biroul de Cadastru și Publicitate Imobiliară Ploiești

A. Partea I. Descrierea imobilului

TEREN Intravilan

Adresa: Loc. Tinosu, Al Panseluțelor, Nr. 1, Jud. Prahova

Nr. Crt	Nr cadastral Nr. topografic	Suprafața* (mp)	Observații / Referințe
A1	20589	Din acte: 1.015 Masurata: 1.046	Sector cadastral:22 Teren imprejmuit;

Construcții

Crt	Nr cadastral Nr. topografic	Adresa	Observații / Referințe
A1.1	20589-C1	Loc. Tinosu, Al Panseluțelor, Nr. 1, Jud. Prahova	Nr. niveluri:1; S. construita la sol:91 mp; LOCUINȚĂ

B. Partea II. Proprietari și acte

Inscrieri privitoare la dreptul de proprietate și alte drepturi reale		Referințe
27471 / 17/04/2013		
Act Administrativ nr. 64733, din 04/12/1996 emis de COMISIA JUDETEANA PRAHOVA (act notarial nr. 64/31-03-2004 emis de NP ONUTU CASIOARA; act administrativ nr. 7/17.06.1965 emis de SFATUL POPULAR TINOSU);		
B2	Intabulare, drept de PROPRIETATE, dobandit prin Succesiune, cota actuala 1/12 1) PATRUTA FLORINA	A1
B3	Intabulare, drept de PROPRIETATE, dobandit prin Succesiune, cota actuala 1/12 1) ILIE LAVINIA	A1
B4	Intabulare, drept de PROPRIETATE, dobandit prin Succesiune, cota actuala 1/12 1) ILIE MARIUS	A1
B7	Intabulare, drept de PROPRIETATE, dobandit prin Succesiune, cota actuala 1/8 1) PATRUTA FLORINA	A1.1
B8	Intabulare, drept de PROPRIETATE, dobandit prin Succesiune, cota actuala 1/8 1) ILIE LAVINIA	A1.1
B9	Intabulare, drept de PROPRIETATE, dobandit prin Succesiune, cota actuala 1/8 1) ILIE MARIUS	A1.1
43670 / 26/06/2013		
Act Notarial nr. 1737, din 25/06/2013 emis de NP PUSCASU ION;		
B10	Intabulare, drept de PROPRIETATEcumparare ca bun propriu, dobandit prin Conventie, cota actuala 1/12 1) ILIE LAVINIA	A1
B11	Intabulare, drept de PROPRIETATEcumparare ca bun propriu, dobandit prin Conventie, cota actuala 5/8 1) ILIE LAVINIA	A1.1
/		
Act Normativ nr. 7, din 13/03/1996 emis de PARLAMENTUL ROMÂNIEI;		
B12	Inscrierea provizorie, drept de PROPRIETATE, dobandit prin Lege, cota actuala 2/3 1) NEIDENTIFICAT NEIDENTIFICAT	A1

C. Partea III. SARCINI

Inscrieri privind dezmembramintele dreptului de proprietate, drepturi reale de garanție și sarcini		Referințe
43670 / 26/06/2013		
Act Notarial nr. 1737, din 25/06/2013 emis de NP PUSCASU ION;		
C1	Intabulare, drept de HABITATIEviagera(asupra cotei de 5/8 din constructie)	A1.1

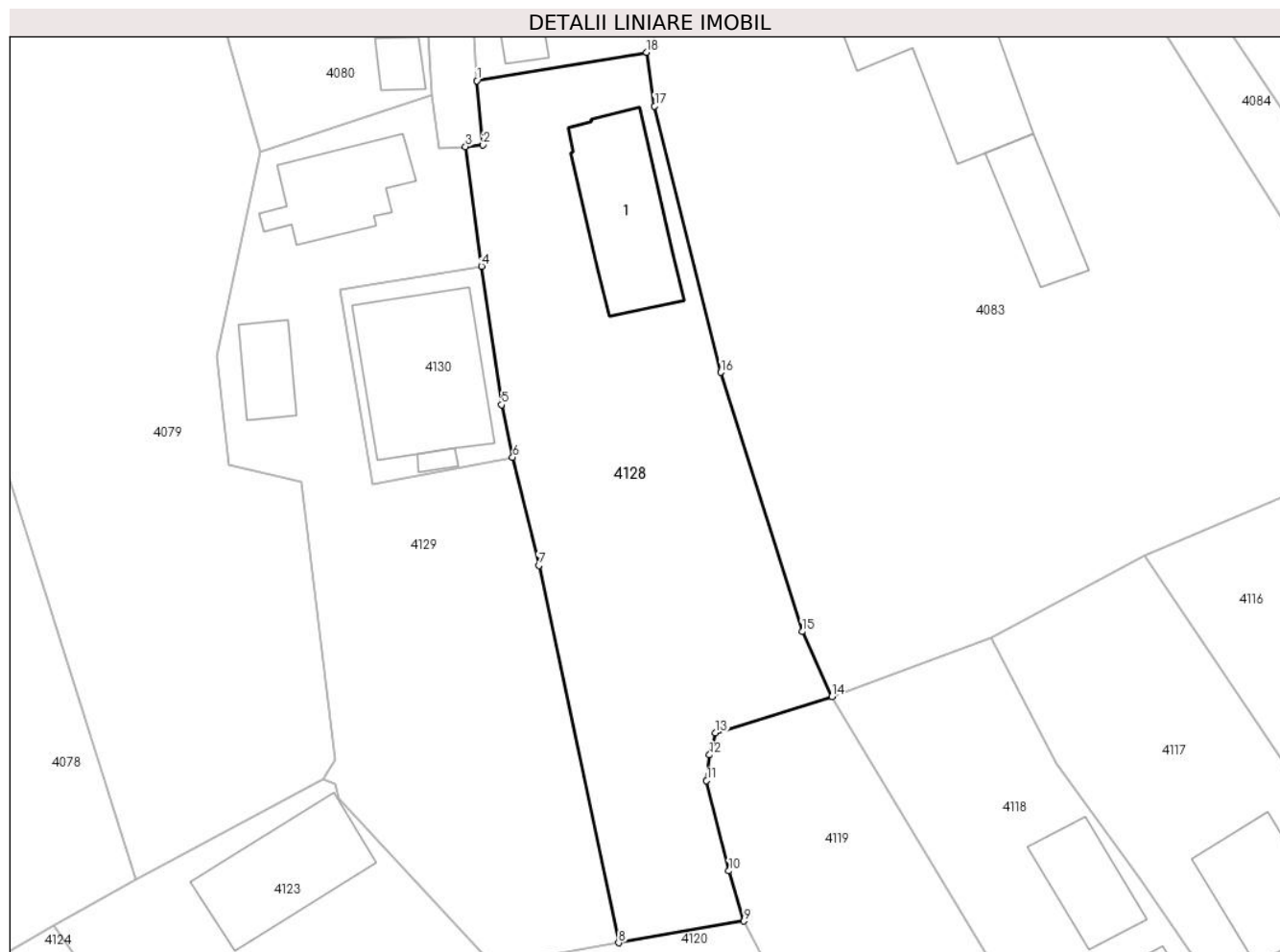
Inscrieri privind dezmembramintele dreptului de proprietate, drepturi reale de garanție și sarcini		Referințe
	1) ILIE VERGINA	
C2	se intabuleaza IPOTECA LEGALA reprezentand contravaloarea intretinerii (asupra cotei de 5/8 din constructii)	A1, A1.1
	1) ILIE VERGINA	

Anexa Nr. 1 La Partea I

Teren

Nr cadastral	Suprafața (mp)*	Observații / Referințe
20589	Din acte: 1.015 Masurata: 1.046	

* Suprafața este determinată în planul de proiecție Stereo 70.



Date referitoare la teren

Crt	Categorie folosință	Intra vilan	Suprafața (mp)	Tarla	Parcelă	Nr. topo	Observații / Referințe
1	curți constructii	DA	1.046	T4	CC282	-	

Date referitoare la construcții

Crt	Număr	Destinație construcție	Supraf. (mp)	Situație juridică	Observații / Referințe
A1.1	20589-C1	construcții de locuințe	91	Cu acte	Nr. niveluri:1; S. construita la sol:91 mp; LOCUINȚĂ

Lungime Segmente

1) Valorile lungimilor segmentelor sunt obținute din proiecție în plan.

Punct început	X / Y	Punct sfârșit	X / Y	Lungime segment (** (m)
1	580.535,352 369.152,759	2	580.535,838 369.147,765	5.018
2	580.535,838 369.147,765	3	580.534,467 369.147,652	1.376
3	580.534,467 369.147,652	4	580.535,704 369.138,337	9.397

Punct început	X / Y	Punct sfârșit	X / Y	Lungime segment (** (m)
4	580.535,704 369.138,337	5	580.537,267 369.127,562	10.888
5	580.537,267 369.127,562	6	580.538,132 369.123,488	4.165
6	580.538,132 369.123,488	7	580.540,161 369.115,062	8.667
7	580.540,161 369.115,062	8	580.546,379 369.085,733	29.981
8	580.546,379 369.085,733	9	580.556,128 369.087,411	9.892
9	580.556,128 369.087,411	10	580.554,954 369.091,316	4.078
10	580.554,954 369.091,316	11	580.553,213 369.098,348	7.244
11	580.553,213 369.098,348	12	580.553,439 369.100,337	2.002
12	580.553,439 369.100,337	13	580.553,922 369.102,042	1.772
13	580.553,922 369.102,042	14	580.562,952 369.104,886	9.467
14	580.562,952 369.104,886	15	580.560,646 369.109,928	5.545
15	580.560,646 369.109,928	16	580.554,321 369.130,08	21.121
16	580.554,321 369.130,08	17	580.549,171 369.150,799	21.349
17	580.549,171 369.150,799	18	580.548,549 369.154,97	4.217
18	580.548,549 369.154,97	1	580.535,352 369.152,759	13.381

** Lungimile segmentelor sunt determinate în planul de proiecție Stereo 70 și sunt rotunjite la 1 milimetru.

*** Distanța dintre puncte este formată din segmente cumulate ce sunt mai mici decât valoarea 1 milimetru.

**DATE DESPRE IMOBILUL NR. 4129**

Oficiul de Cadastru și Publicitate Imobiliară PRAHOVA
Biroul de Cadastru și Publicitate Imobiliară Ploiești

A. Partea I. Descrierea imobilului

TEREN Intravilan

Adresa: Loc. Tinosu, Al Panseluțelor, Nr. 3, Jud. Prahova

Nr. Crt	Nr cadastral Nr. topografic	Suprafața* (mp)	Observații / Referințe
A1		1.004	Sector cadastral:22 Teren imprejmuit;

Construcții

Crt	Nr cadastral Nr. topografic	Adresa	Observații / Referințe
A1.1		Loc. Tinosu, Al Panseluțelor, Nr. 3, Jud. Prahova	Nr. niveluri:1; S. construita la sol:61 mp; LOCUINȚĂ
A1.2		Loc. Tinosu, Al Panseluțelor, Nr. 3, Jud. Prahova	Nr. niveluri:1; S. construita la sol:29 mp; Anexă

B. Partea II. Proprietari și acte

Inscrieri privitoare la dreptul de proprietate și alte drepturi reale		Referințe
/		
Act Administrativ nr. 75711, din 11/05/1998 emis de COMISIA JUDEȚEANĂ PRAHOVA;		
B1	Intabulare, drept de PROPRIETATE, dobândit prin Reconstituire, cota actuala 1/1 1) ILIE ION	A1
Act Normativ nr. 7, din 13/03/1996 emis de PARLAMENTUL ROMÂNIEI;		
B2	Intabulare, drept de PROPRIETATE, dobândit prin Lege, cota actuala 1/1 1) ILIE ION	A1.1, A1.2
Act Notarial nr. 553, din 19/02/1999 emis de NP MEIROSU MIHAI GABRIEL;		
B3	se noteaza dreptul de servitute de trecere pentru imobilul cu nr. cad. 20380 , în suprafață de 15,30 mp din drumul stradal până la imobilul respectiv	A1

C. Partea III. SARCINI .

Inscrieri privind dezmembramintele dreptului de proprietate, drepturi reale de garanție și sarcini	Referințe
NU SUNT	

Anexa Nr. 1 La Partea I

Teren

Nr cadastral	Suprafața (mp)*	Observații / Referințe
	1.004	

* Suprafața este determinată în planul de proiecție Stereo 70.



Date referitoare la teren

Crt	Categorie folosință	Intravilan	Suprafața (mp)	Tarla	Parcelă	Nr. topo	Observații / Referințe
1	curți constructii	DA	1.004	4	288	-	

Date referitoare la construcții

Crt	Număr	Destinație construcție	Supraf. (mp)	Situație juridică	Observații / Referințe
A1.1		construcții de locuințe	61	Cu acte	Nr. niveluri:1; S. construita la sol:61 mp; LOCUIȚĂ
A1.2		construcții anexa	29	Cu acte	Nr. niveluri:1; S. construita la sol:29 mp; Anexă

Lungime Segmente

1) Valorile lungimilor segmentelor sunt obținute din proiecție în plan.

Punct început	X / Y	Punct sfârșit	X / Y	Lungime segment (** (m)
1	580.531,884 369.151,647	2	580.518,543 369.147,229	14.053
2	580.518,543 369.147,229	3	580.515,101 369.131,339	16.259
3	580.515,101 369.131,339	4	580.516,093 369.122,92	8.477

Punct început	X / Y	Punct sfârșit	X / Y	Lungime segment (** (m)
4	580.516,093 369.122,92	5	580.521,715 369.121,561	5.783
5	580.521,715 369.121,561	6	580.524,284 369.099,91	21.803
6	580.524,284 369.099,91	7	580.523,37 369.098,45	1.722
7	580.523,37 369.098,45	8	580.524,317 369.098,114	1.004
8	580.524,317 369.098,114	9	580.524,594 369.096,987	1.161
9	580.524,594 369.096,987	10	580.536,631 369.083,952	17.742
10	580.536,631 369.083,952	11	580.546,379 369.085,733	9.91
11	580.546,379 369.085,733	12	580.540,161 369.115,062	29.981
12	580.540,161 369.115,062	13	580.538,132 369.123,488	8.667
13	580.538,132 369.123,488	14	580.527,255 369.121,379	11.08
14	580.527,255 369.121,379	15	580.524,67 369.136,51	15.35
15	580.524,67 369.136,51	16	580.535,704 369.138,337	11.184
16	580.535,704 369.138,337	17	580.534,467 369.147,652	9.397
17	580.534,467 369.147,652	18	580.532,434 369.147,507	2.038
18	580.532,434 369.147,507	1	580.531,884 369.151,647	4.177

** Lungimile segmentelor sunt determinate în planul de proiecție Stereo 70 și sunt rotunjite la 1 milimetru.

*** Distanța dintre puncte este formată din segmente cumulate ce sunt mai mici decât valoarea 1 milimetru.

**DATE DESPRE IMOBILUL NR. 4130**

Oficiul de Cadastru și Publicitate Imobiliară PRAHOVA
Biroul de Cadastru și Publicitate Imobiliară Ploiești

A. Partea I. Descrierea imobilului

TEREN Intravilan

Adresa: Loc. Tinosu, Al Panseluțelor, Nr. 2, Jud. Prahova

Nr. Crt	Nr cadastral Nr. topografic	Suprafața* (mp)	Observații / Referințe
A1	20380	168	Sector cadastral:22 Teren imprejmuit;

Construcții

Crt	Nr cadastral Nr. topografic	Adresa	Observații / Referințe
A1.1	20380-C1	Loc. Tinosu, Al Panseluțelor, Nr. 2, Jud. Prahova	Nr. niveluri:1; S. construita la sol:112 mp; C1- LOCUINTA CONSTRUITA DIN BCA IN ANUL 1998
A1.2	20380-C2	Loc. Tinosu, Al Panseluțelor, Nr. 2, Jud. Prahova	Nr. niveluri:1; S. construita la sol:4 mp; C2- ANEXA CONSTRUITA DIN CARAMIDA IN ANUL 1998

B. Partea II. Proprietari și acte

Inscrieri privitoare la dreptul de proprietate și alte drepturi reale		Referințe
5403 / 02/02/2012		
Act Notarial nr. 553, din 19/02/1999 emis de NP MEIROSU MIHAI GABRIEL (act administrativ nr. 175/11-01-2012 emis de PRIMARIA TINOSU; act administrativ nr.896563/25.01.2003 emis de PRIMARIA TINOSU;);		
B1	Intabulare, drept de PROPRIETATEcumparare, dobandit prin Conventie, cota actuala 1/1 1) PAUN SIMONA DORINA	A1, A1.1, A1.2

C. Partea III. SARCINI .

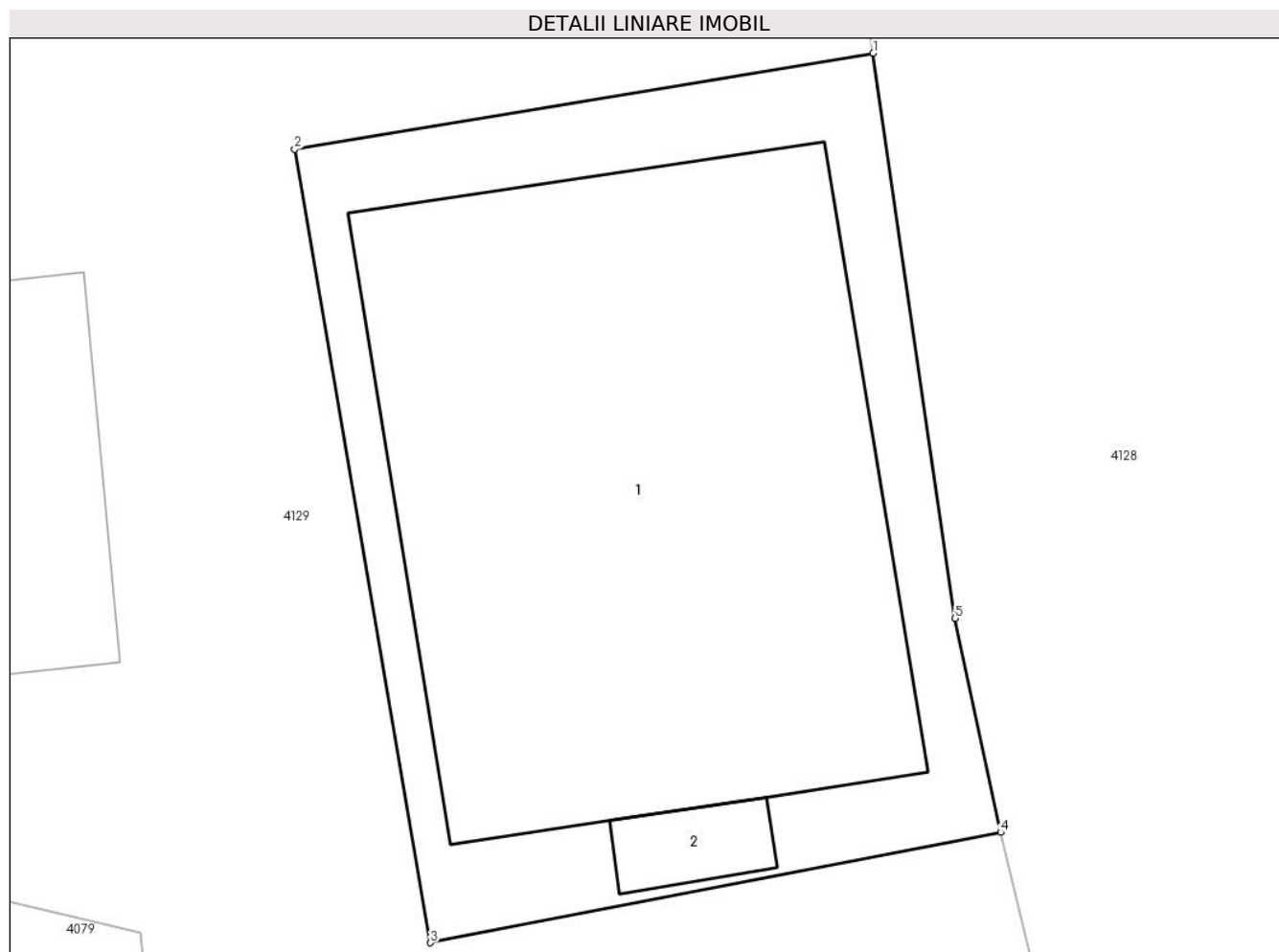
Inscrieri privind dezmembramintele dreptului de proprietate, drepturi reale de garanție și sarcini	Referințe
NU SUNT	

Anexa Nr. 1 La Partea I

Teren

Nr cadastral	Suprafața (mp)*	Observații / Referințe
20380	168	

* Suprafața este determinată în planul de proiecție Stereo 70.



Date referitoare la teren

Crt	Categorie folosință	Intra vilan	Suprafața (mp)	Tarla	Parcelă	Nr. topo	Observații / Referințe
1	curți constructii	DA	168	T 4	CC 288	-	

Date referitoare la construcții

Crt	Număr	Destinație construcție	Supraf. (mp)	Situație juridică	Observații / Referințe
A1.1	20380-C1	construcții de locuințe	112	Cu acte	Nr. niveluri:1; S. construita la sol:112 mp; C1-LOCUINTA CONSTRUITA DIN BCA IN ANUL 1998
A1.2	20380-C2	construcții anexa	4	Cu acte	Nr. niveluri:1; S. construita la sol:4 mp; C2-ANEXA CONSTRUITA DIN CARAMIDA IN ANUL 1998

Lungime Segmente

1) Valorile lungimilor segmentelor sunt obținute din proiecție în plan.

Punct început	X / Y	Punct sfârșit	X / Y	Lungime segment (** (m)
1	580.535,704 369.138,337	2	580.524,67 369.136,51	11.184
2	580.524,67 369.136,51	3	580.527,255 369.121,379	15.35

Punct început	X / Y	Punct sfârșit	X / Y	Lungime segment (** (m)
3	580.527,255 369.121,379	4	580.538,132 369.123,488	11.08
4	580.538,132 369.123,488	5	580.537,267 369.127,562	4.165
5	580.537,267 369.127,562	1	580.535,704 369.138,337	10.888

** Lungimile segmentelor sunt determinate în planul de proiecție Stereo 70 și sunt rotunjite la 1 milimetru.

*** Distanța dintre puncte este formată din segmente cumulate ce sunt mai mici decât valoarea 1 milimetru.

**DATE DESPRE IMOBILUL NR. 4132**

Oficiul de Cadastru și Publicitate Imobiliară PRAHOVA
Biroul de Cadastru și Publicitate Imobiliară Ploiești

A. Partea I. Descrierea imobilului

TEREN Intravilan

Adresa: Loc. Tinosu, Str Rozelor, Nr. 17, Jud. Prahova

Nr. Crt	Nr cadastral Nr. topografic	Suprafața* (mp)	Observații / Referințe
A1		552	Sector cadastral:22 Teren imprejmuit;

B. Partea II. Proprietari și acte

Inscrieri privitoare la dreptul de proprietate și alte drepturi reale		Referințe
/		
Act Administrativ nr. 64776, din 25/03/1997 emis de COMISIA JUDEȚEANĂ PRAHOVA;		
B1	Intabulare, drept de PROPRIETATE, dobandit prin Reconstituire, cota actuala 1/1 1) GHEORGHE STOIANA 2) DUMITRU GHEORGHE 3) VASILE VIRGINIA	A1

C. Partea III. SARCINI .

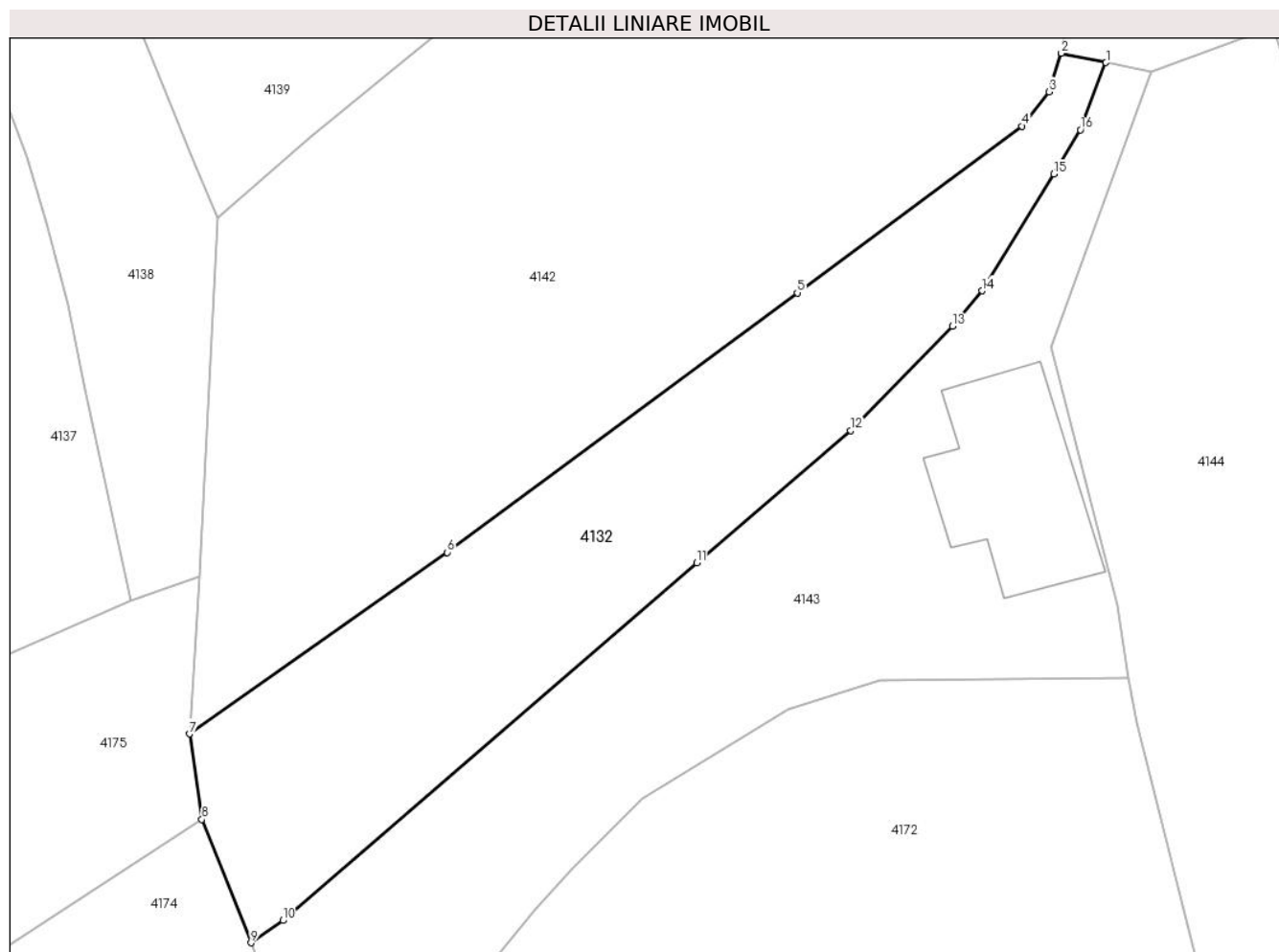
Inscrieri privind dezmembramintele dreptului de proprietate, drepturi reale de garanție și sarcini	Referințe
NU SUNT	

Anexa Nr. 1 La Partea I

Teren

Nr cadastral	Suprafața (mp)*	Observații / Referințe
	552	

* Suprafața este determinată în planul de proiecție Stereo 70.



Date referitoare la teren

Crt	Categorie folosință	Intra vilan	Suprafața (mp)	Tarla	Parcelă	Nr. topo	Observații / Referințe
1	arabil	DA	552	10	651	-	

Lungime Segmente

1) Valorile lungimilor segmentelor sunt obținute din proiecție în plan.

Punct început	X / Y	Punct sfârșit	X / Y	Lungime segment (** (m)
1	580.653,162 369.013,324	2	580.650,615 369.013,862	2.603
2	580.650,615 369.013,862	3	580.649,913 369.011,66	2.311
3	580.649,913 369.011,66	4	580.648,372 369.009,707	2.488
4	580.648,372 369.009,707	5	580.635,55 369.000,198	15.963
5	580.635,55 369.000,198	6	580.615,575 368.985,401	24.859

Punct început	X / Y	Punct sfârșit	X / Y	Lungime segment (** (m)
6	580.615,575 368.985,401	7	580.600,861 368.975,049	17.99
7	580.600,861 368.975,049	8	580.601,575 368.970,177	4.924
8	580.601,575 368.970,177	9	580.604,378 368.963,143	7.572
9	580.604,378 368.963,143	10	580.606,194 368.964,412	2.214
10	580.606,194 368.964,412	11	580.629,804 368.984,813	31.203
11	580.629,804 368.984,813	12	580.638,594 368.992,347	11.578
12	580.638,594 368.992,347	13	580.644,41 368.998,291	8.316
13	580.644,41 368.998,291	14	580.646,093 369.000,317	2.633
14	580.646,093 369.000,317	15	580.650,179 369.006,967	7.805
15	580.650,179 369.006,967	16	580.651,701 369.009,498	2.953
16	580.651,701 369.009,498	1	580.653,162 369.013,324	4.096

** Lungimile segmentelor sunt determinate în planul de proiecție Stereo 70 și sunt rotunjite la 1 milimetru.

*** Distanța dintre puncte este formată din segmente cumulate ce sunt mai mici decât valoarea 1 milimetru.

**DATE DESPRE IMOBILUL NR. 4133**

Oficiul de Cadastru și Publicitate Imobiliară PRAHOVA
Biroul de Cadastru și Publicitate Imobiliară Ploiești

A. Partea I. Descrierea imobilului

TEREN Intravilan

Adresa: Loc. Tinosu, Str Rozelor, Nr. 37, Jud. Prahova

Nr. Crt	Nr cadastral Nr. topografic	Suprafața* (mp)	Observații / Referințe
A1		569	Sector cadastral:22 Teren imprejmuit;

Construcții

Crt	Nr cadastral Nr. topografic	Adresa	Observații / Referințe
A1.1		Loc. Tinosu, Str Rozelor, Nr. 37, Jud. Prahova	Nr. niveluri:1; S. construita la sol:92 mp; LOCUINȚĂ
A1.2		Loc. Tinosu, Str Rozelor, Nr. 37, Jud. Prahova	Nr. niveluri:1; S. construita la sol:21 mp; ANEXĂ

B. Partea II. Proprietari și acte

Inscrieri privitoare la dreptul de proprietate și alte drepturi reale		Referințe
/		
Act Administrativ nr. 64761, din 04/02/1997 emis de COMISIA JUDEȚEANĂ PRAHOVA;		
B1	Intabulare, drept de PROPRIETATE, dobândit prin Reconstituire, cota actuala 1/1 1) VLAD DUMITRA 2) GHEORGHE LIXANDRA, DECEDAT DEFUNCT:Da	A1
Act Notarial nr. 19, din 08/07/2021 emis de NP DOBRE STELORIAN DANIEL;		
B2	Intabulare, drept de PROPRIETATE, dobândit prin Succesiune, cota actuala 1/2 1) VLAD DUMITRA	A1.1, A1.2
Act Normativ nr. 7, din 13/03/1996 emis de PARLAMENTUL ROMÂNIEI;		
B3	Intabulare, drept de PROPRIETATE, dobândit prin Lege, cota actuala 1/2 1) VLAD DUMITRA	A1.1, A1.2

C. Partea III. SARCINI .

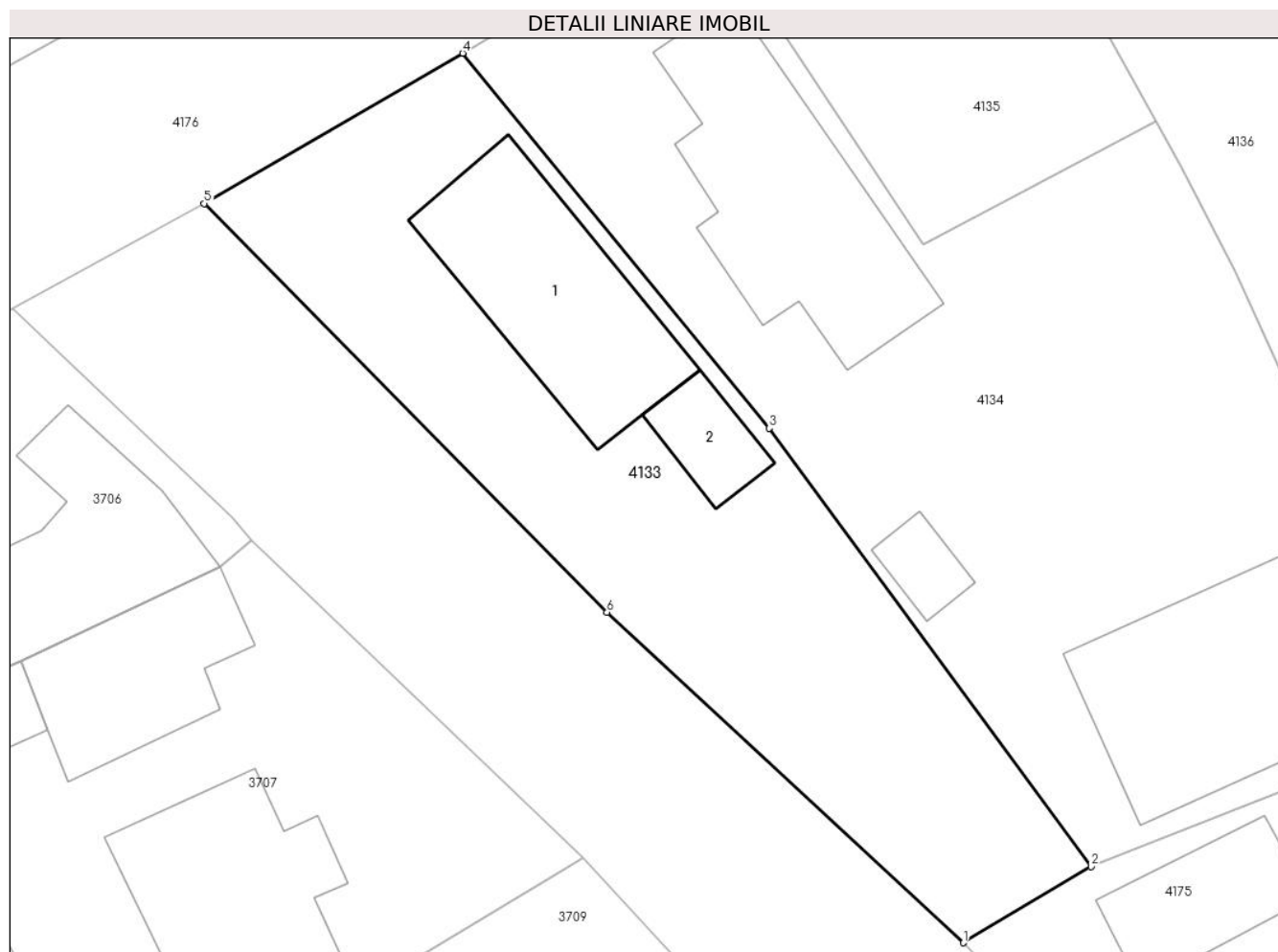
Inscrieri privind dezmembramintele dreptului de proprietate, drepturi reale de garanție și sarcini	Referințe
NU SUNT	

Anexa Nr. 1 La Partea I

Teren

Nr cadastral	Suprafața (mp)*	Observații / Referințe
	569	

* Suprafața este determinată în planul de proiecție Stereo 70.



Date referitoare la teren

Crt	Categorie folosință	Intra vilan	Suprafața (mp)	Tarla	Parcelă	Nr. topo	Observații / Referințe
1	curți constructii	DA	569	10	623	-	

Date referitoare la construcții

Crt	Număr	Destinație construcție	Supraf. (mp)	Situație juridică	Observații / Referințe
A1.1		construcții de locuințe	92	Cu acte	Nr. niveluri:1; S. construita la sol:92 mp; LOCUINȚĂ
A1.2		construcții anexa	21	Cu acte	Nr. niveluri:1; S. construita la sol:21 mp; ANEXĂ

Lungime Segmente

1) Valorile lungimilor segmentelor sunt obținute din proiecție în plan.

Punct început	X / Y	Punct sfârșit	X / Y	Lungime segment (** (m)
1	580.547,58 368.961,199	2	580.553,779 368.964,891	7.215
2	580.553,779 368.964,891	3	580.538,158 368.986,16	26.389
3	580.538,158 368.986,16	4	580.523,267 369.004,36	23.515

Punct început	X / Y	Punct sfârșit	X / Y	Lungime segment (** (m)
4	580.523,267 369.004,36	5	580.510,73 368.997,07	14.503
5	580.510,73 368.997,07	6	580.530,277 368.977,235	27.848
6	580.530,277 368.977,235	1	580.547,58 368.961,199	23.59

** Lungimile segmentelor sunt determinate în planul de proiecție Stereo 70 și sunt rotunjite la 1 milimetru.

*** Distanța dintre puncte este formată din segmente cumulate ce sunt mai mici decât valoarea 1 milimetru.



DATE DESPRE IMOBILUL NR. 4134

Oficiul de Cadastru și Publicitate Imobiliară PRAHOVA
Biroul de Cadastru și Publicitate Imobiliară Ploiești

A. Partea I. Descrierea imobilului

TEREN Intravilan

Adresa: Loc. Tinosu, Str Rozelor, Nr. 35, Jud. Prahova

Nr. Crt	Nr cadastral Nr. topografic	Suprafața* (mp)	Observații / Referințe
A1	22045	Din acte: 888 Masurata: 914	Sector cadastral:22 Teren imprejmuit; -

Construcții

Crt	Nr cadastral Nr. topografic	Adresa	Observații / Referințe
A1.1	22045-C1	Loc. Tinosu, Str Rozelor, Nr. 35, Jud. Prahova	Nr. niveluri:1; S. construita la sol:113 mp; Constructie P, scd=113 mp, anul construirii 1973.
A1.2	22045-C2	Loc. Tinosu, Str Rozelor, Nr. 35, Jud. Prahova	Nr. niveluri:1; S. construita la sol:13 mp; ANEXĂ
A1.3	22045-C3	Loc. Tinosu, Str Rozelor, Nr. 35, Jud. Prahova	Nr. niveluri:1; S. construita la sol:109 mp; ANEXĂ

B. Partea II. Proprietari și acte

Inscrieri privitoare la dreptul de proprietate și alte drepturi reale		Referințe
81340 / 21/06/2022		
Act Notarial nr. 1629, din 20/06/2022 emis de Neculae Diana;		
B1	Se infiinteaza cf. 22045 a imobilului cu nr. cad. 22045/Tinosu ca urmare a alipirii urmatoarelor 2 imobile:~- nr.cad.21704\cf.21704;~- nr.cad.22001\cf.22001;	A1
Act Notarial nr. 186, din 22/12/2020 emis de NP Dobre Stelorian Daniel;		
B8	Intabulare, drept de PROPRIETATEdonatie, dobandit prin Conventie, cota actuala 1/2 1) PĂUN GABRIEL <i>OBSERVATII: pozitie transcrisa din CF 22001/Tinosu, inscrisa prin incheierea nr. 138887 din 24/12/2020;</i>	A1.1
B9	Intabulare, drept de PROPRIETATEdonatie, dobandit prin Conventie, cota actuala 1/2 1) PĂUN MARIUS <i>OBSERVATII: pozitie transcrisa din CF 22001/Tinosu, inscrisa prin incheierea nr. 138887 din 24/12/2020;</i>	A1.1
Act Notarial nr. 1629, din 20/06/2022 emis de Neculae Diana;		
B11	Intabulare, drept de PROPRIETATE, dobandit prin Conventie, cota actuala 1/2 1) PĂUN GABRIEL	A1
B12	Intabulare, drept de PROPRIETATE, dobandit prin Conventie, cota actuala 1/2 1) PĂUN MARIUS 2) PAUN SIMONA DORINA	A1
/		
Act Normativ nr. 7, din 13/03/1996 emis de PARLAMENTUL ROMÂNIEI;		
B13	Intabulare, drept de PROPRIETATE, dobandit prin Lege, cota actuala 1/1 1) PĂUN GABRIEL 2) PĂUN MARIUS 3) PAUN SIMONA DORINA	A1.2, A1.3

C. Partea III. SARCINI

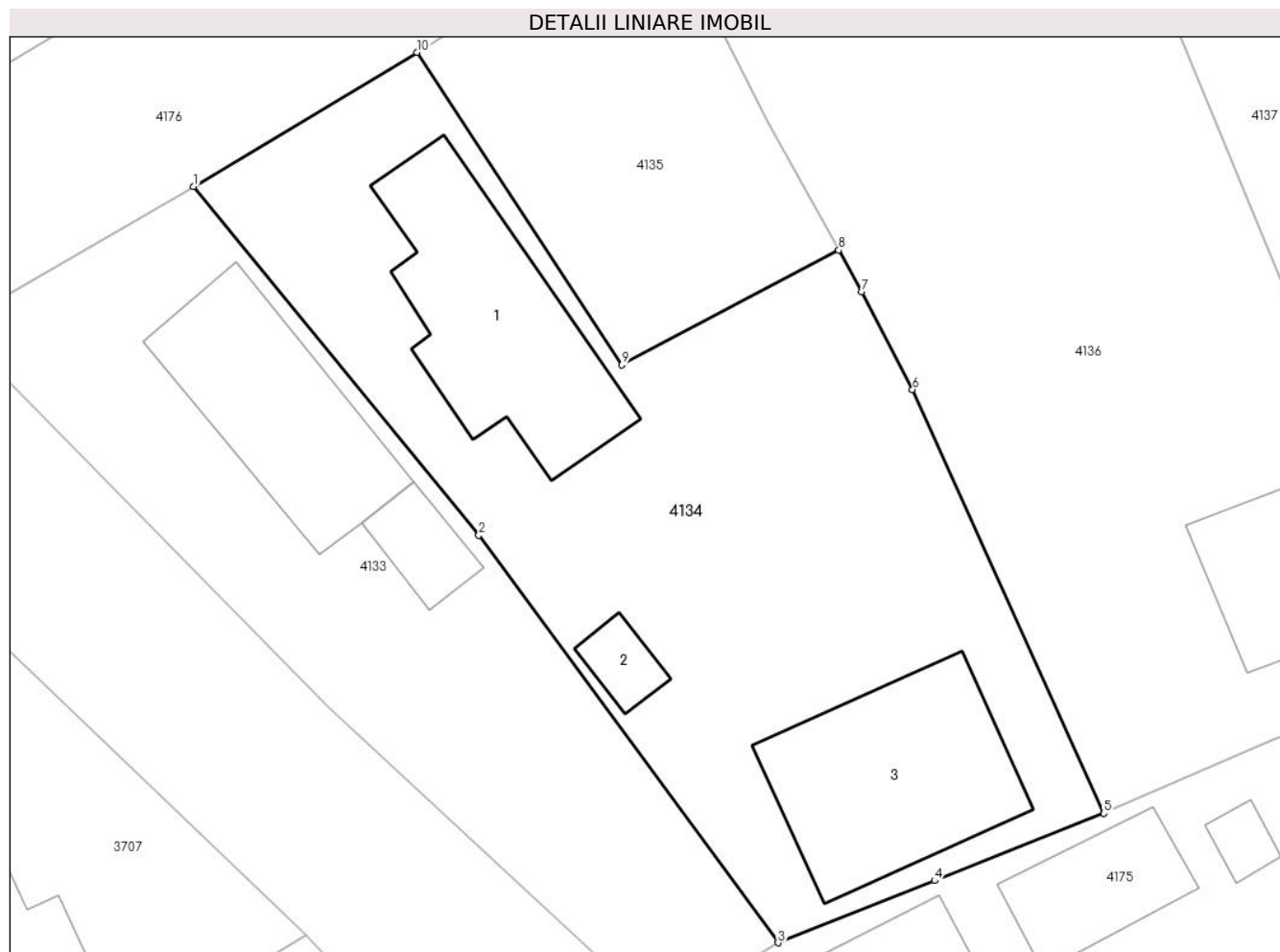
Inscrieri privind dezmembramintele dreptului de proprietate, drepturi reale de garanție și sarcini		Referințe
81340 / 21/06/2022		
Act Notarial nr. 186, din 22/12/2020 emis de NP Dobre Stelorian Daniel;		
C1	Intabulare, drept de HABITATIE 1) PĂUN VASILICA	A1.1

Inscrieri privind dezmembramintele dreptului de proprietate, drepturi reale de garanție și sarcini	Referințe
	<i>OBSERVATII: pozitie transcrisa din CF 22001/Tinosu, inscrisa prin incheierea nr. 138887 din 24/12/2020;</i>

Anexa Nr. 1 La Partea I**Teren**

Nr cadastral	Suprafața (mp)*	Observații / Referințe
22045	Din acte: 888 Masurata: 914	-

* Suprafața este determinată în planul de proiecție Stereo 70.

**Date referitoare la teren**

Crt	Categorie folosință	Intra vilan	Suprafața (mp)	Tarla	Parcelă	Nr. topo	Observații / Referințe
1	arabil	DA	664	10	627	-	
2	curți constructii	DA	250	10	625	-	

Date referitoare la construcții

Crt	Număr	Destinație construcție	Supraf. (mp)	Situație juridică	Observații / Referințe
A1.1	22045-C1	construcții de locuințe	113	Cu acte	Nr. niveluri:1; S. construita la sol:113 mp; Construcție P, scd=113 mp, anul construirii 1973.
A1.2	22045-C2	construcții anexa	13	Cu acte	Nr. niveluri:1; S. construita la sol:13 mp; ANEXĂ
A1.3	22045-C3	construcții anexa	109	Cu acte	Nr. niveluri:1; S. construita la sol:109 mp; ANEXĂ

Lungime Segmente

1) Valorile lungimilor segmentelor sunt obținute din proiecție în plan.

Punct început	X / Y	Punct sfârșit	X / Y	Lungime segment (** (m)
---------------	-------	---------------	-------	-------------------------

Punct început	X / Y	Punct sfârşit	X / Y	Lungime segment (** (m)
1	580.523,267 369.004,36	2	580.538,158 368.986,16	23.515
2	580.538,158 368.986,16	3	580.553,779 368.964,891	26.389
3	580.553,779 368.964,891	4	580.561,955 368.968,133	8.795
4	580.561,955 368.968,133	5	580.570,779 368.971,647	9.498
5	580.570,779 368.971,647	6	580.560,801 368.993,761	24.261
6	580.560,801 368.993,761	7	580.558,152 368.998,858	5.744
7	580.558,152 368.998,858	8	580.556,939 369.001,052	2.507
8	580.556,939 369.001,052	9	580.545,619 368.995,056	12.809
9	580.545,619 368.995,056	10	580.534,923 369.011,366	19.504
10	580.534,923 369.011,366	1	580.523,267 369.004,36	13.599

** Lungimile segmentelor sunt determinate în planul de proiecţie Stereo 70 şi sunt rotunjite la 1 milimetru.

*** Distanţa dintre puncte este formată din segmente cumulate ce sunt mai mici decât valoarea 1 milimetru.

**DATE DESPRE IMOBILUL NR. 4135**

Oficiul de Cadastru și Publicitate Imobiliară PRAHOVA
Biroul de Cadastru și Publicitate Imobiliară Ploiești

A. Partea I. Descrierea imobilului

TEREN Intravilan

Adresa: Loc. Tinosu, Str Rozelor, Nr. 33, Jud. Prahova, T 10 ; CC 627

Nr. Crt	Nr cadastral Nr. topografic	Suprafața* (mp)	Observații / Referințe
A1	21703	Din acte: 273 Masurata: 275	Sector cadastral:22 Teren imprejmuit;

B. Partea II. Proprietari și acte

Inscrieri privitoare la dreptul de proprietate și alte drepturi reale		Referințe
104541 / 23/09/2019		
Act Notarial nr. 2768, din 20/09/2019 emis de Lupu Maria Luiza;		
B1	Se infiinteaza cartea funciara 21703 a imobilului cu numarul cadastral 21703/Tinosu, rezultat din dezmembrarea imobilului cu numarul cadastral 21696 inscris in cartea funciara 21696;	A1
Act Notarial nr. 9338, din 22/11/2004 emis de NP IVAN CONSTANTIN (act administrativ nr 1901 din 16.05.2019, emis de COMUNA TINOSU);		
B2	Intabulare, drept de PROPRIETATEcumparare ca bun propriu, dobandit prin Conventie, cota actuala 1/2 1) HOGEA MARGARETA <i>OBSERVATII: pozitie transcrisa din CF 21696/Tinosu, inscrisa prin incheierea nr. 54455 din 22/05/2019;</i>	A1
B4	Intabulare, drept de PROPRIETATEcumparare ca bun propriu, dobandit prin Conventie, cota actuala 1/2 1) ALEXANDRESCU IOAN-DANIEL <i>OBSERVATII: pozitie transcrisa din CF 21696/Tinosu, inscrisa prin incheierea nr. 54455 din 22/05/2019;</i>	A1

C. Partea III. SARCINI .

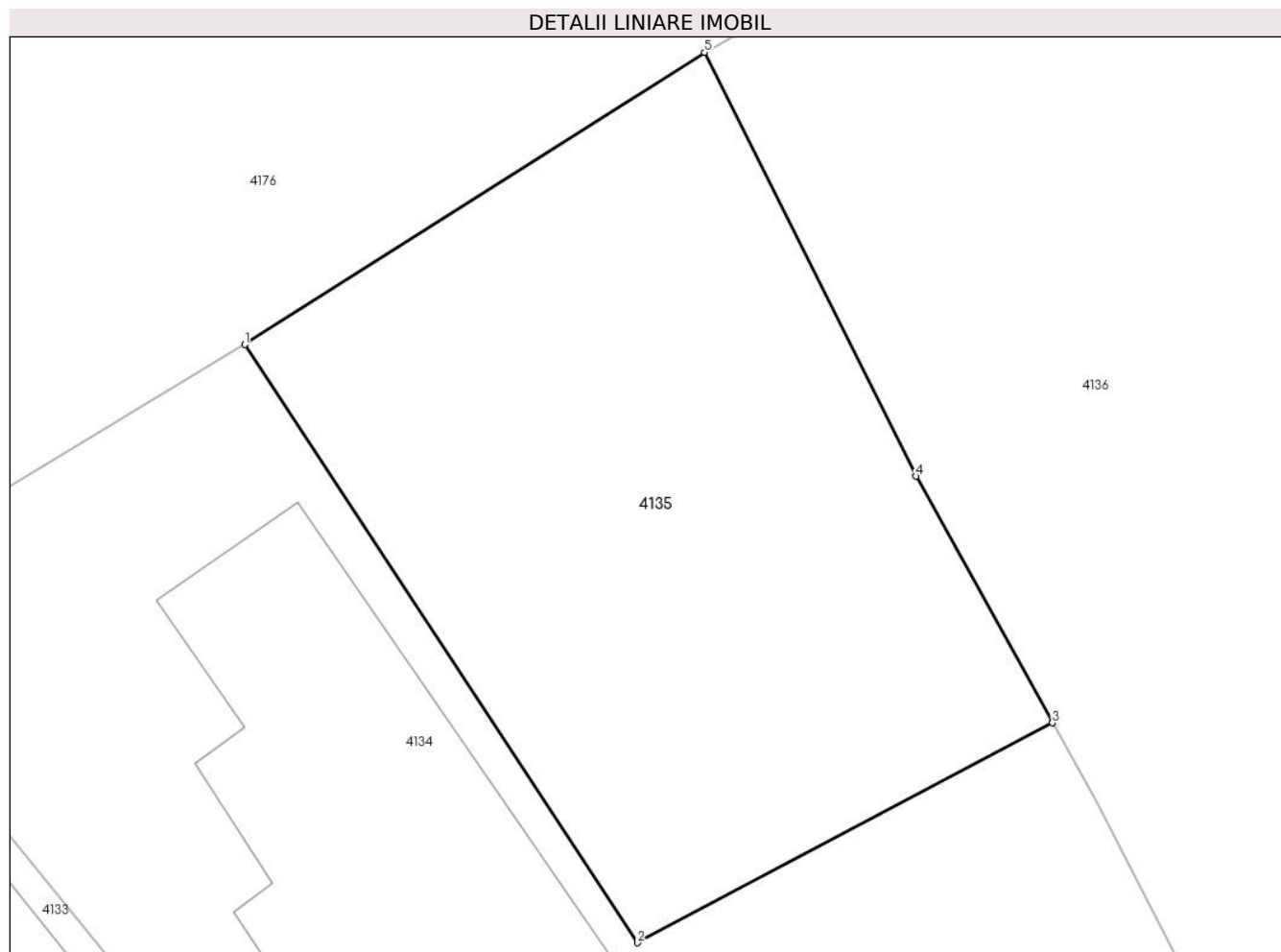
Inscrieri privind dezmembramintele dreptului de proprietate, drepturi reale de garanție și sarcini	Referințe
NU SUNT	

Anexa Nr. 1 La Partea I

Teren

Nr cadastral	Suprafața (mp)*	Observații / Referințe
21703	Din acte: 273 Masurata: 275	

* Suprafața este determinată în planul de proiecție Stereo 70.



Date referitoare la teren

Crt	Categorie folosință	Intravilan	Suprafața (mp)	Tarla	Parcelă	Nr. topo	Observații / Referințe
1	curți constructii	DA	275	10	CC 627	-	

Lungime Segmente

1) Valorile lungimilor segmentelor sunt obținute din proiecție în plan.

Punct început	X / Y	Punct sfârșit	X / Y	Lungime segment (** (m)
1	580.534,923 369.011,366	2	580.545,619 368.995,056	19.504
2	580.545,619 368.995,056	3	580.556,939 369.001,052	12.809
3	580.556,939 369.001,052	4	580.553,224 369.007,772	7.679
4	580.553,224 369.007,772	5	580.547,45 369.019,33	12.92
5	580.547,45 369.019,33	1	580.534,923 369.011,366	14.844

**** Lungimile segmentelor sunt determinate în planul de proiecție Stereo 70 și sunt rotunjite la 1 milimetru.**

***** Distanța dintre puncte este formată din segmente cumulate ce sunt mai mici decât valoarea 1 milimetru.**

**DATE DESPRE IMOBILUL NR. 4136**

Oficiul de Cadastru și Publicitate Imobiliară PRAHOVA
Biroul de Cadastru și Publicitate Imobiliară Ploiești

A. Partea I. Descrierea imobilului

TEREN Intravilan

Nr. CF vechi:749

Nr. cadastral vechi:10216

Adresa: Loc. Tinosu, Str Rozelor, Nr. 31, Jud. Prahova

Nr. Crt	Nr cadastral Nr. topografic	Suprafața* (mp)	Observații / Referințe
A1	20244	Din acte: 1.356 Masurata: 1.119	Sector cadastral:22 Teren imprejmuit;

Construcții

Crt	Nr cadastral Nr. topografic	Adresa	Observații / Referințe
A1.1	20244-C1	Loc. Tinosu, Str Rozelor, Nr. 31, Jud. Prahova	Nr. niveluri:1; S. construita la sol:62 mp; LOCUINTA
A1.2	20244-C2	Loc. Tinosu, Str Rozelor, Nr. 31, Jud. Prahova	Nr. niveluri:2; S. construita la sol:61 mp; C2-locuinta P+M,supraf desf=99mp, anul edificarii 2014

B. Partea II. Proprietari și acte

Inscrieri privitoare la dreptul de proprietate și alte drepturi reale		Referințe
38846 / 06/06/2013		
Act Notarial nr. 582, din 06/06/2013 emis de NP CALIN MAGDALENA;		
B3	Intabulare, drept de PROPRIETATEcumparare ca bun comun, dobandit prin Conventie, cota actuala 1/1 1) IORDACHE ALEXANDRU-SORIN 2) IORDACHE RALUCA-ELENA	A1, A1.1
83736 / 19/05/2023		
Act Administrativ nr. 2029, din 15/05/2023 emis de PRIMARIA COMUNEI TINOSU (Certif edificare ; act notarial nr 1627 din 05.05.2023, emis de NP IONITA ARISTITA ADINA;act administrativ nr 1917 din 04.05.2023, emis de PRIMARIA COMUNEI TINOSU;act administrativ nr 78745 din 11.05.2023, emis de OCPI PRAHOVA);		
B4	se noteaza actualizarea informatiilor cadastrale in sensul schimbarii categoriei de folosinta a imobilului din teren "arabil" in teren "curti constructii" pentru suprafata de 229 mp., conform documentatiei tehnice avizate	A1
B5	Intabulare, drept de PROPRIETATE, dobandit prin Construire, cota actuala 1/1 1) IORDACHE ALEXANDRU-SORIN 2) IORDACHE RALUCA-ELENA	A1.2

C. Partea III. SARCINI

Inscrieri privind dezmembramintele dreptului de proprietate, drepturi reale de garanție și sarcini		Referințe
90841 / 11/09/2020		
Act Administrativ nr. 783/16, din 05/08/2020 emis de EXECUTOR JUDECATORESC MUSAT MIHAELA ALINA;		
C2	se radiaza urmarirea silita imobiliara inscrisa sub C1 prin incheierea nr. 2464/2017	A1, A1.1
127190 / 27/08/2024		
Act Administrativ nr. 431/2017, din 27/08/2024 emis de Executor Judecătoresc Mușat Mihaela-Alina (NOTARE 431/2017 ; hotarare judecatoreasca nr 2400 din 21.03.2017, emis de Judecătoria Ploiești);		
C3	se notează urmărirea silită imobiliară din dosarul de executare nr. 341/2023 pentru recuperarea sumei de 25.190,81 lei reprezentând debit și suma de 4.224,89 lei reprezentând cheltuieli de executare silită în favoarea creditoarei INVESTCAPITAL la cererea executorului judecătoresc Mușat Mihaela Alina (asupra cotei din imobil proprietatea debitorului IORDACHE ALEXANDRU-SORIN)	A1, A1.1, A1.2

Anexa Nr. 1 La Partea I

Teren

Nr cadastral	Suprafața (mp)*	Observații / Referințe
20244	Din acte: 1.356 Masurata: 1.119	

* Suprafața este determinată în planul de proiecție Stereo 70.



Date referitoare la teren

Crt	Categorie folosință	Intra vilan	Suprafața (mp)	Tarla	Parcelă	Nr. topo	Observații / Referințe
1	curți constructii	DA	500	10	629	-	
2	arabil	DA	619	10	628	-	

Date referitoare la construcții

Crt	Număr	Destinație construcție	Supraf. (mp)	Situație juridică	Observații / Referințe
A1.1	20244-C1	construcții de locuințe	62	Cu acte	Nr. niveluri:1; S. construita la sol:62 mp; LOCUINTA
A1.2	20244-C2	construcții de locuințe	61	Cu acte	Nr. niveluri:2; S. construita la sol:61 mp; C2-locuinta P+M,supraf desf=99mp, anul edificării 2014

Lungime Segmente

1) Valorile lungimilor segmentelor sunt obținute din proiecție în plan.

Punct început	X / Y	Punct sfârșit	X / Y	Lungime segment (** (m)
1	580.547,45 369.019,33	2	580.553,224 369.007,772	12.92
2	580.553,224 369.007,772	3	580.556,939 369.001,052	7.679
3	580.556,939 369.001,052	4	580.558,152 368.998,858	2.507
4	580.558,152 368.998,858	5	580.560,801 368.993,761	5.744
5	580.560,801 368.993,761	6	580.570,779 368.971,647	24.261
6	580.570,779 368.971,647	7	580.579,675 368.975,508	9.698
7	580.579,675 368.975,508	8	580.588,528 368.978,736	9.423
8	580.588,528 368.978,736	9	580.567,195 369.030,655	56.132
9	580.567,195 369.030,655	10	580.553,641 369.022,881	15.625
10	580.553,641 369.022,881	1	580.547,45 369.019,33	7.137

** Lungimile segmentelor sunt determinate în planul de proiecție Stereo 70 și sunt rotunjite la 1 milimetru.

*** Distanța dintre puncte este formată din segmente cumulate ce sunt mai mici decât valoarea 1 milimetru.

**DATE DESPRE IMOBILUL NR. 4137**

Oficiul de Cadastru și Publicitate Imobiliară PRAHOVA
Biroul de Cadastru și Publicitate Imobiliară Ploiești

A. Partea I. Descrierea imobilului

TEREN Intravilan

Adresa: Loc. Tinosu, Str Rozelor, Nr. 29, Jud. Prahova

Nr. Crt	Nr cadastral Nr. topografic	Suprafața* (mp)	Observații / Referințe
A1		721	Sector cadastral:22 Teren imprejmuit;

Construcții

Crt	Nr cadastral Nr. topografic	Adresa	Observații / Referințe
A1.1		Loc. Tinosu, Str Rozelor, Nr. 29, Jud. Prahova	Nr. niveluri:1; S. construita la sol:82 mp; LOCUINȚĂ
A1.2		Loc. Tinosu, Str Rozelor, Nr. 29, Jud. Prahova	Nr. niveluri:1; S. construita la sol:16 mp; ANEXĂ
A1.3		Loc. Tinosu, Str Rozelor, Nr. 29, Jud. Prahova	Nr. niveluri:1; S. construita la sol:13 mp; ANEXĂ

B. Partea II. Proprietari și acte

Inscrieri privitoare la dreptul de proprietate și alte drepturi reale		Referințe
/		
Act Notarial nr. 449, din 11/09/1997 emis de NP IVAN CONSTANTIN (act administrativ nr. 8843/12.05,1994 emis de COMISIA JUDEȚEANĂ PRAHOVA);		
B1	Intabulare, drept de PROPRIETATE, dobandit prin Succesiune, cota actuala 1/8 1) GHEORGHE LIVIA	A1, A1.1, A1.2, A1.3
Act Normativ nr. 7, din 13/03/1996 emis de PARLAMENTUL ROMÂNIEI;		
B2	Intabulare, drept de PROPRIETATE, dobandit prin Lege, cota actuala 1/2 1) GHEORGHE LIVIA	A1, A1.1, A1.2, A1.3
Act Notarial nr. 449, din 11/09/1997 emis de NP IVAN CONSTANTIN (act administrativ nr.4/05,05,2018 emis de PRIMĂRIA COMUNEI TINOSU);		
B3	Intabulare, drept de PROPRIETATE, dobandit prin Succesiune, cota actuala 1/8 1) PREDA LUMINITA	A1, A1.1, A1.2, A1.3
Act Notarial nr. 449, din 11/09/1997 emis de NP IVAN CONSTANTIN (act administrativ nr. 6/23,05,2021 emis de PRIMARIA COMUNEI PUCHENII MARI);		
B4	Intabulare, drept de PROPRIETATE, dobandit prin Succesiune, cota actuala 1/8 1) MANTA IULIANA-VALENTINA	A1, A1.1, A1.2, A1.3
Act Notarial nr. 449, din 11/09/1997 emis de NP IVAN CONSTANTIN;		
B5	Intabulare, drept de PROPRIETATE, dobandit prin Succesiune, cota actuala 1/8 1) GHEORGHE VIOREL-VALENTIN	A1, A1.1, A1.2, A1.3

C. Partea III. SARCINI .

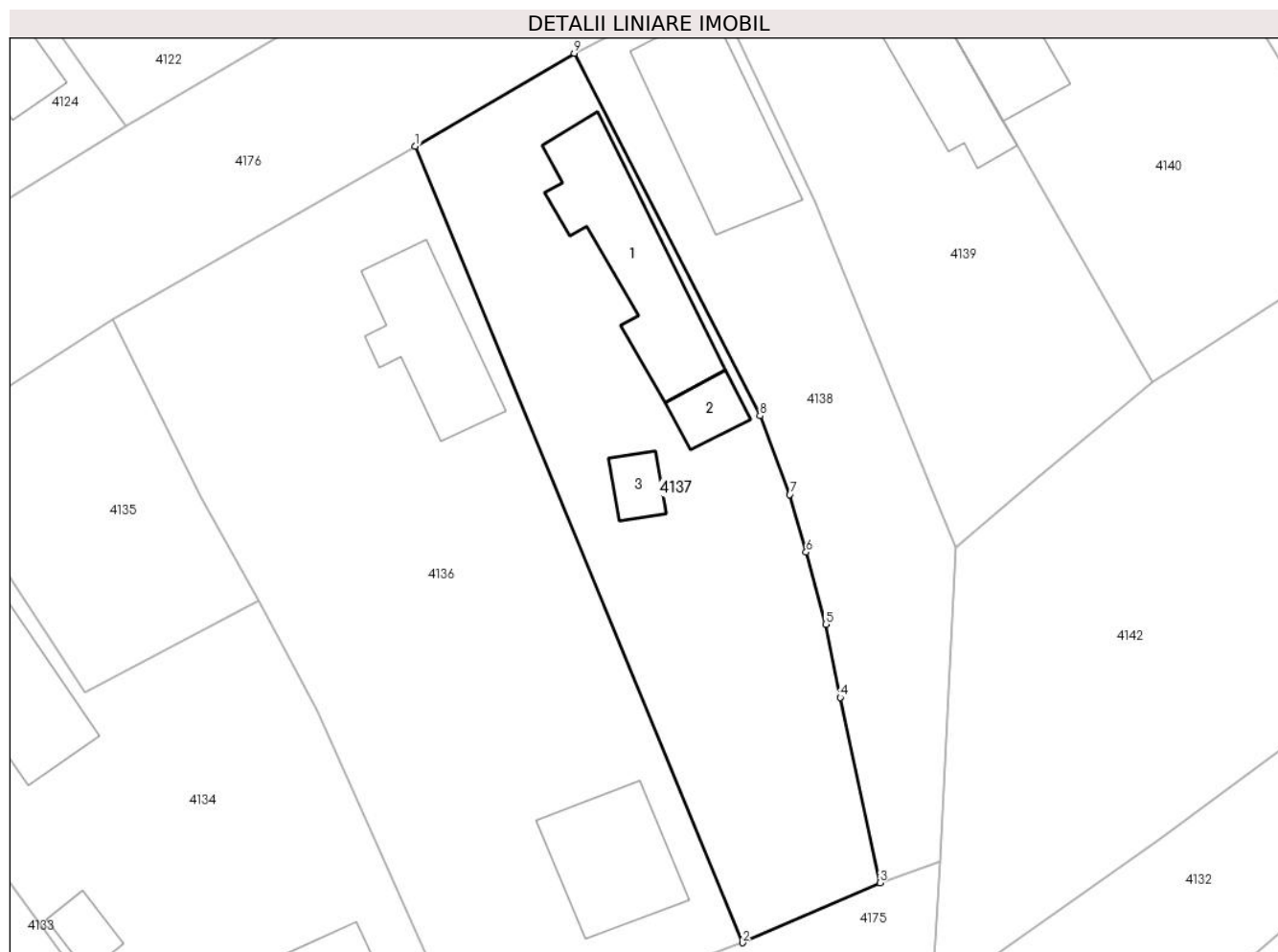
Inscrieri privind dezmembramintele dreptului de proprietate, drepturi reale de garanție și sarcini	Referințe
NU SUNT	

Anexa Nr. 1 La Partea I

Teren

Nr cadastral	Suprafața (mp)*	Observații / Referințe
	721	

* Suprafața este determinată în planul de proiecție Stereo 70.



Date referitoare la teren

Crt	Categorie folosință	Intra vilan	Suprafața (mp)	Tarla	Parcelă	Nr. topo	Observații / Referințe
1	curți constructii	DA	450	10	630	-	
2	arabil	DA	271	10	630	-	

Date referitoare la construcții

Crt	Număr	Destinație construcție	Supraf. (mp)	Situație juridică	Observații / Referințe
A1.1		construcții de locuințe	82	Cu acte	Nr. niveluri:1; S. construita la sol:82 mp; LOCUINȚĂ
A1.2		construcții anexa	16	Cu acte	Nr. niveluri:1; S. construita la sol:16 mp; ANEXĂ
A1.3		construcții anexa	13	Cu acte	Nr. niveluri:1; S. construita la sol:13 mp; ANEXĂ

Lungime Segmente

1) Valorile lungimilor segmentelor sunt obținute din proiecție în plan.

Punct început	X / Y	Punct sfârșit	X / Y	Lungime segment (** (m))
1	580.567,195 369.030,655	2	580.588,528 368.978,736	56.132

Punct început	X / Y	Punct sfârșit	X / Y	Lungime segment (** (m)
2	580.588,528 368.978,736	3	580.597,494 368.982,645	9.78
3	580.597,494 368.982,645	4	580.594,893 368.994,725	12.357
4	580.594,893 368.994,725	5	580.593,952 368.999,494	4.861
5	580.593,952 368.999,494	6	580.592,678 369.004,196	4.871
6	580.592,678 369.004,196	7	580.591,617 369.007,942	3.893
7	580.591,617 369.007,942	8	580.589,671 369.013,08	5.494
8	580.589,671 369.013,08	9	580.577,551 369.036,708	26.555
9	580.577,551 369.036,708	1	580.567,195 369.030,655	11.995

** Lungimile segmentelor sunt determinate în planul de proiecție Stereo 70 și sunt rotunjite la 1 milimetru.

*** Distanța dintre puncte este formată din segmente cumulate ce sunt mai mici decât valoarea 1 milimetru.

**DATE DESPRE IMOBILUL NR. 4138**

Oficiul de Cadastru și Publicitate Imobiliară PRAHOVA
Biroul de Cadastru și Publicitate Imobiliară Ploiești

A. Partea I. Descrierea imobilului

TEREN Intravilan

Adresa: Loc. Tinosu, Str Rozelor, Nr. 27, Jud. Prahova

Nr. Crt	Nr cadastral Nr. topografic	Suprafața* (mp)	Observații / Referințe
A1	20896	Din acte: 567 Masurata: 498	Sector cadastral:22 Teren imprejmuit;

Construcții

Crt	Nr cadastral Nr. topografic	Adresa	Observații / Referințe
A1.1	20896-C1	Loc. Tinosu, Str Rozelor , Nr. 27, Jud. Prahova	Nr. niveluri:1; S. construita la sol:81 mp; Locuinta - P , edificata in anul 1997

B. Partea II. Proprietari și acte

Inscrieri privitoare la dreptul de proprietate și alte drepturi reale		Referințe
90046 / 29/09/2017		
Act Notarial nr. 2177, din 28/09/2017 emis de NP Radu Florina;		
B9	Intabulare, drept de PROPRIETATEcumparare a bun comun, dobandit prin Conventie, cota actuala 1/1 1) GHEORGHE VIOREL VALENTIN 2) GHEORGHE MICHAELA	A1
B10	Intabulare, drept de PROPRIETATEcumparare ca bun comun, dobandit prin Conventie, cota actuala 1/1 1) GHEORGHE VIOREL VALENTIN 2) GHEORGHE MICHAELA	A1.1

C. Partea III. SARCINI .

Inscrieri privind dezmembramintele dreptului de proprietate, drepturi reale de garanție și sarcini	Referințe
NU SUNT	

Anexa Nr. 1 La Partea I

Teren

Nr cadastral	Suprafața (mp)*	Observații / Referințe
20896	Din acte: 567 Masurata: 498	

* Suprafața este determinată în planul de proiecție Stereo 70.



Date referitoare la teren

Crt	Categorie folosință	Intra vilan	Suprafața (mp)	Tarla	Parcelă	Nr. topo	Observații / Referințe
1	curți constructii	DA	498	10	633	-	

Date referitoare la construcții

Crt	Număr	Destinație construcție	Supraf. (mp)	Situație juridică	Observații / Referințe
A1.1	20896-C1	construcții de locuințe	81	Cu acte	Nr. niveluri:1; S. construita la sol:81 mp; Locuinta - P , edificata in anul 1997

Lungime Segmente

1) Valorile lungimilor segmentelor sunt obținute din proiecție în plan.

Punct început	X / Y	Punct sfârșit	X / Y	Lungime segment (** (m)
1	580.577,551 369.036,708	2	580.589,671 369.013,08	26.555
2	580.589,671 369.013,08	3	580.591,617 369.007,942	5.494
3	580.591,617 369.007,942	4	580.592,678 369.004,196	3.893

Punct început	X / Y	Punct sfârșit	X / Y	Lungime segment (** (m)
4	580.592,678 369.004,196	5	580.593,952 368.999,494	4.871
5	580.593,952 368.999,494	6	580.594,893 368.994,725	4.861
6	580.594,893 368.994,725	7	580.597,494 368.982,645	12.357
7	580.597,494 368.982,645	8	580.601,45 368.984,0	4.182
8	580.601,45 368.984,0	9	580.602,448 369.004,474	20.498
9	580.602,448 369.004,474	10	580.601,123 369.007,707	3.494
10	580.601,123 369.007,707	11	580.593,245 369.027,113	20.944
11	580.593,245 369.027,113	12	580.586,486 369.041,338	15.749
12	580.586,486 369.041,338	1	580.577,551 369.036,708	10.063

** Lungimile segmentelor sunt determinate în planul de proiecție Stereo 70 și sunt rotunjite la 1 milimetru.

*** Distanța dintre puncte este formată din segmente cumulate ce sunt mai mici decât valoarea 1 milimetru.

**DATE DESPRE IMOBILUL NR. 4139**

Oficiul de Cadastru și Publicitate Imobiliară PRAHOVA
Biroul de Cadastru și Publicitate Imobiliară Ploiești

A. Partea I. Descrierea imobilului

TEREN Intravilan

Nr. CF vechi:51
Nr. cadastral vechi:94

Adresa: Loc. Tinosu, Str Rozelor, Nr. 25, Jud. Prahova

Nr. Crt	Nr cadastral Nr. topografic	Suprafața* (mp)	Observații / Referințe
A1	20631	Din acte: 620 Masurata: 532	Sector cadastral:22 Teren imprejmuit;

Construcții

Crt	Nr cadastral Nr. topografic	Adresa	Observații / Referințe
A1.1	20631-C1	Loc. Tinosu, Str Rozelor, Nr. 25, Jud. Prahova	Nr. niveluri:1; S. construita la sol:61 mp; Locuință

B. Partea II. Proprietari și acte

Inscrieri privitoare la dreptul de proprietate și alte drepturi reale		Referințe
109865 / 26/08/2022		
Act Notarial nr. 2695, din 17/08/2022 emis de Dan Oliviu Vasilica;		
B2	Intabulare, drept de PROPRIETATEcumparare ca bun comun, dobandit prin Conventie, cota actuala 1/1 1) SIMION VLAD-GABRIEL 2) SIMION OANA-FLORENTINA	A1
B3	Intabulare, drept de PROPRIETATEcumparare ca bun comun, dobandit prin Conventie, cota actuala 1/1 1) SIMION OANA-FLORENTINA 2) SIMION VLAD-GABRIEL	A1.1

C. Partea III. SARCINI

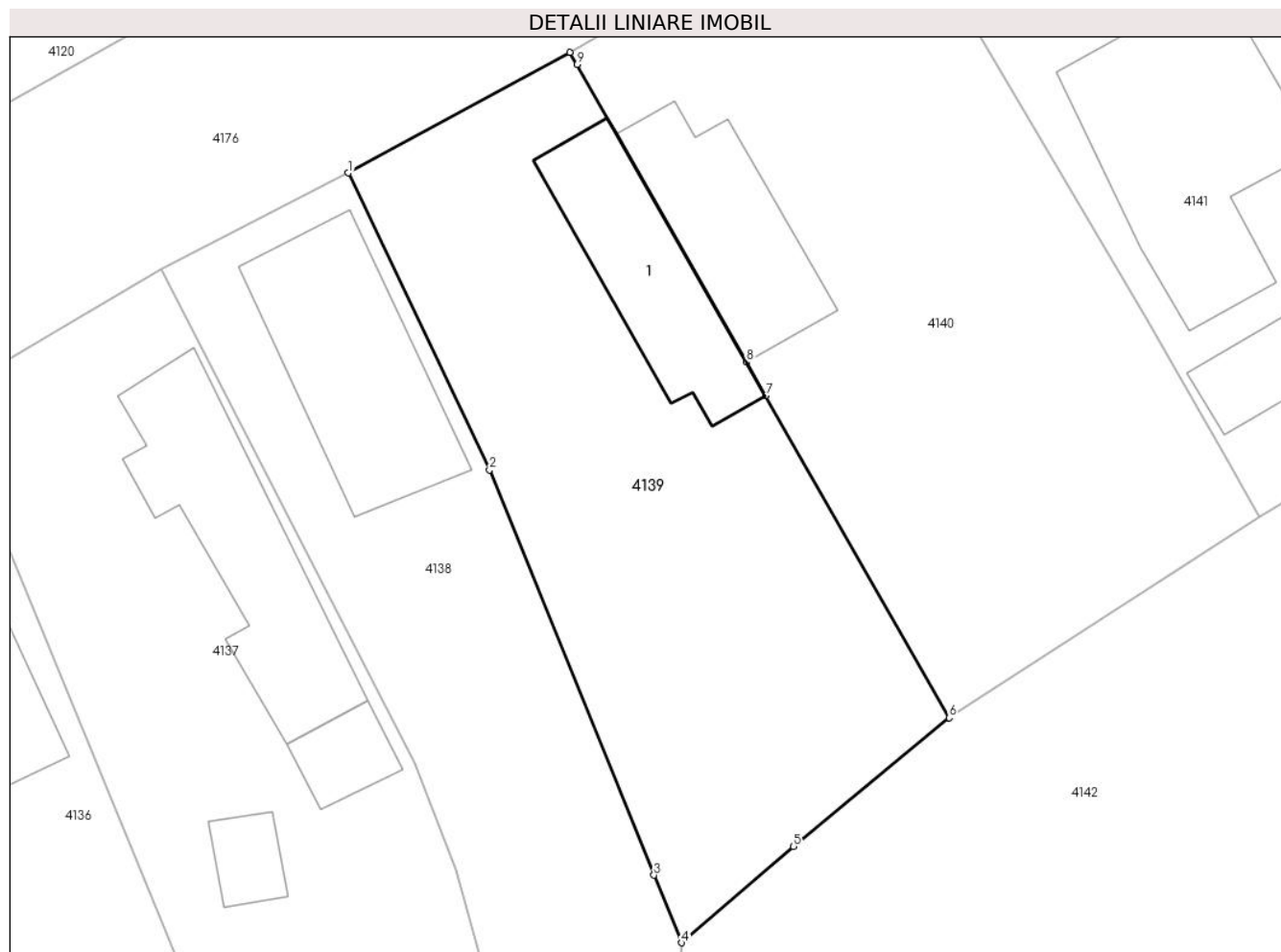
Inscrieri privind dezmembramintele dreptului de proprietate, drepturi reale de garanție și sarcini		Referințe
109865 / 26/08/2022		
Act Administrativ nr. seria DP nr. 682111, din 02/05/2007 emis de PRIMARIA TINOSU;		
C4	se radiaza dreptul de habitatie viagera, obligatia de intretinere si dreptul de folosinta, inscise sub C1, C2 si C3 prin incheierile nr. 9317/2002, 9318/2002 si 9319/2002	A1, A1.1

Anexa Nr. 1 La Partea I

Teren

Nr cadastral	Suprafața (mp)*	Observații / Referințe
20631	Din acte: 620 Masurata: 532	

* Suprafața este determinată în planul de proiecție Stereo 70.



Date referitoare la teren

Crt	Categorie folosință	Intra vilan	Suprafața (mp)	Tarla	Parcelă	Nr. topo	Observații / Referințe
1	curți constructii	DA	532	10	634	-	

Date referitoare la construcții

Crt	Număr	Destinație construcție	Supraf. (mp)	Situație juridică	Observații / Referințe
A1.1	20631-C1	construcții de locuințe	61	Cu acte	Nr. niveluri:1; S. construita la sol:61 mp; Locuință

Lungime Segmente

1) Valorile lungimilor segmentelor sunt obținute din proiecție în plan.

Punct început	X / Y	Punct sfârșit	X / Y	Lungime segment (** (m)
1	580.586,486 369.041,338	2	580.593,245 369.027,113	15.749
2	580.593,245 369.027,113	3	580.601,123 369.007,707	20.944
3	580.601,123 369.007,707	4	580.602,448 369.004,474	3.494

Punct început	X / Y	Punct sfârşit	X / Y	Lungime segment (** (m)
4	580.602,448 369.004,474	5	580.607,801 369.009,082	7.063
5	580.607,801 369.009,082	6	580.615,25 369.015,248	9.67
6	580.615,25 369.015,248	7	580.606,467 369.030,667	17.745
7	580.606,467 369.030,667	8	580.605,547 369.032,282	1.859
8	580.605,547 369.032,282	9	580.597,436 369.046,521	16.387
9	580.597,436 369.046,521	10	580.597,101 369.047,109	0.676
10	580.597,101 369.047,109	1	580.586,486 369.041,338	12.082

** Lungimile segmentelor sunt determinate în planul de proiecție Stereo 70 și sunt rotunjite la 1 milimetru.

*** Distanța dintre puncte este formată din segmente cumulate ce sunt mai mici decât valoarea 1 milimetru.

**DATE DESPRE IMOBILUL NR. 4140**

Oficiul de Cadastru și Publicitate Imobiliară PRAHOVA
Biroul de Cadastru și Publicitate Imobiliară Ploiești

A. Partea I. Descrierea imobilului

TEREN Intravilan

Adresa: Loc. Tinosu, Str Rozelor, Nr. 23, Jud. Prahova

Nr. Crt	Nr cadastral Nr. topografic	Suprafața* (mp)	Observații / Referințe
A1		637	Sector cadastral:22 Teren imprejmuit;

Construcții

Crt	Nr cadastral Nr. topografic	Adresa	Observații / Referințe
A1.1		Loc. Tinosu, Str Rozelor, Nr. 23, Jud. Prahova	Nr. niveluri:1; S. construita la sol:59 mp; LOCUINȚĂ

B. Partea II. Proprietari și acte

Inscrieri privitoare la dreptul de proprietate și alte drepturi reale		Referințe
/		
Act Notarial nr. 1181, din 10/07/1996 emis de NP BOTEZATU ION;		
B1	Intabulare, drept de PROPRIETATE, dobandit prin Conventie, cota actuala 1/2 1) MALINSCHI GEORGE	A1, A1.1
Act Notarial nr. 59, din 28/07/2015 emis de NP DINU VLAD ALEXANDRU;		
B1	Intabulare, drept de PROPRIETATE, dobandit prin Succesiune, cota actuala 1/8 1) MALINSCHI GEORGE	A1, A1.1
Act Notarial nr. 59, din 28/07/2015 emis de NP DINU VLAD ALEXANDRU ;		
B3	Intabulare, drept de PROPRIETATE, dobandit prin Succesiune, cota actuala 3/16 1) SOARE GEORGIANA	A1, A1.1
Act Notarial nr. 59, din 28/07/2015 emis de NP DINU VLAD ALEXANDRU;		
B4	Intabulare, drept de PROPRIETATE, dobandit prin Succesiune, cota actuala 3/16 1) CĂPITANU OANA-CLAUDIA	A1, A1.1

C. Partea III. SARCINI .

Inscrieri privind dezmembramintele dreptului de proprietate, drepturi reale de garanție și sarcini	Referințe
NU SUNT	

Anexa Nr. 1 La Partea I

Teren

Nr cadastral	Suprafața (mp)*	Observații / Referințe
	637	

* Suprafața este determinată în planul de proiecție Stereo 70.



Date referitoare la teren

Crt	Categorie folosință	Intravilan	Suprafața (mp)	Tarla	Parcelă	Nr. topo	Observații / Referințe
1	curți constructii	DA	637	10	636	-	

Date referitoare la construcții

Crt	Număr	Destinație construcție	Supraf. (mp)	Situație juridică	Observații / Referințe
A1.1		construcții de locuințe	59	Cu acte	Nr. niveluri:1; S. construita la sol:59 mp; LOCUINȚĂ

Lungime Segmente

1) Valorile lungimilor segmentelor sunt obținute din proiecție în plan.

Punct început	X / Y	Punct sfârșit	X / Y	Lungime segment (** (m)
1	580.597,101 369.047,109	2	580.599,028 369.043,727	3.892
2	580.599,028 369.043,727	3	580.605,547 369.032,282	13.171
3	580.605,547 369.032,282	4	580.606,467 369.030,667	1.859
4	580.606,467 369.030,667	5	580.615,25 369.015,248	17.745

Punct început	X / Y	Punct sfârșit	X / Y	Lungime segment (** (m)
5	580.615,25 369.015,248	6	580.630,122 369.024,872	17.714
6	580.630,122 369.024,872	7	580.628,292 369.028,067	3.683
7	580.628,292 369.028,067	8	580.624,669 369.034,392	7.289
8	580.624,669 369.034,392	9	580.612,057 369.055,882	24.917
9	580.612,057 369.055,882	1	580.597,101 369.047,109	17.339

** Lungimile segmentelor sunt determinate în planul de proiecție Stereo 70 și sunt rotunjite la 1 milimetru.

*** Distanța dintre puncte este formată din segmente cumulate ce sunt mai mici decât valoarea 1 milimetru.

**DATE DESPRE IMOBILUL NR. 4141**

Oficiul de Cadastru și Publicitate Imobiliară PRAHOVA
Biroul de Cadastru și Publicitate Imobiliară Ploiești

A. Partea I. Descrierea imobilului

TEREN Intravilan

Nr. CF vechi:816

Nr. cadastral vechi:10236

Adresa: Loc. Tinosu, Str Rozelor, Nr. 21, Jud. Prahova

Nr. Crt	Nr cadastral Nr. topografic	Suprafața* (mp)	Observații / Referințe
A1	20267	Din acte: 664 Masurata: 633	Sector cadastral:22 Teren imprejmuit;

Construcții

Crt	Nr cadastral Nr. topografic	Adresa	Observații / Referințe
A1.1	20267-C1	Loc. Tinosu, Str Rozelor, Nr. 21, Jud. Prahova	Nr. niveluri:1; S. construita la sol:20 mp; ANEXA
A1.2	20267-C2	Loc. Tinosu, Str Rozelor, Nr. 21, Jud. Prahova	Nr. niveluri:1; S. construita la sol:109 mp; LOCUINȚĂ

B. Partea II. Proprietari și acte

Inscrieri privitoare la dreptul de proprietate și alte drepturi reale		Referințe
44016 / 03/08/2010		
Act Notarial nr. 2348, din 02/08/2010 emis de NP DAVID CRISTIAN EMANUEL;		
B6	Intabulare, drept de PROPRIETATE cumparare ca bun propriu, dobandit prin Conventie, cota actuala 1/1 1) URSOV VALENTIN SILVIU, (necasatorit)	A1, A1.1
46789 / 25/05/2017		
Act Administrativ nr. 44498, din 23/05/2017 emis de OCPI PRAHOVA;		
B7	se noteaza repositionarea imobilului conform documentatiei tehnice avizate	A1, A1.1
/		
Act Administrativ nr. 100, din 23/09/2013 emis de PRIMĂRIA COMUNEI TINOSU (act administrativ nr. 3216/05,10,2015 emis de PRIMĂRIA COMUNEI TINOSU);		
B8	Intabulare, drept de PROPRIETATE, dobandit prin Construire, cota actuala 1/1 1) URSOV VALENTIN SILVIU, (necasatorit)	A1.2

C. Partea III. SARCINI .

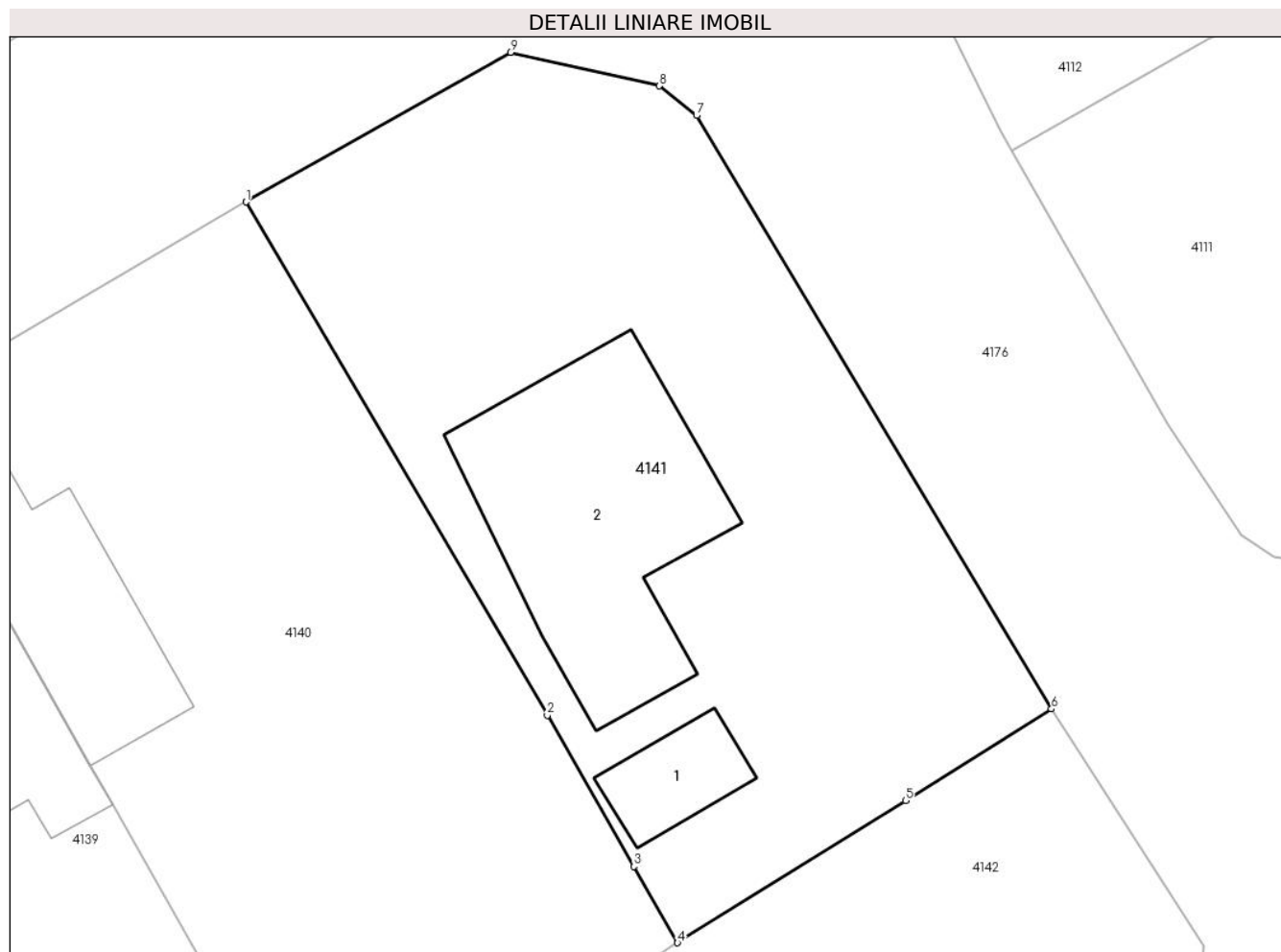
Inscrieri privind dezmembramintele dreptului de proprietate, drepturi reale de garanție și sarcini	Referințe
NU SUNT	

Anexa Nr. 1 La Partea I

Teren

Nr cadastral	Suprafața (mp)*	Observații / Referințe
20267	Din acte: 664 Masurata: 633	

* Suprafața este determinată în planul de proiecție Stereo 70.



Date referitoare la teren

Crt	Categorie folosință	Intra vilan	Suprafața (mp)	Tarla	Parcelă	Nr. topo	Observații / Referințe
1	curți constructii	DA	633	10	639	-	

Date referitoare la construcții

Crt	Număr	Destinație construcție	Supraf. (mp)	Situație juridică	Observații / Referințe
A1.1	20267-C1	construcții anexa	20	Cu acte	Nr. niveluri:1; S. construita la sol:20 mp; ANEXA
A1.2	20267-C2	construcții de locuințe	109	Cu acte	Nr. niveluri:1; S. construita la sol:109 mp; LOCUINȚĂ

Lungime Segmente

1) Valorile lungimilor segmentelor sunt obținute din proiecție în plan.

Punct început	X / Y	Punct sfârșit	X / Y	Lungime segment (** (m)
1	580.612,057 369.055,882	2	580.624,669 369.034,392	24.917
2	580.624,669 369.034,392	3	580.628,292 369.028,067	7.289

Punct început	X / Y	Punct sfârșit	X / Y	Lungime segment (** (m)
3	580.628,292 369.028,067	4	580.630,122 369.024,872	3.683
4	580.630,122 369.024,872	5	580.639,666 369.030,82	11.245
5	580.639,666 369.030,82	6	580.645,777 369.034,661	7.218
6	580.645,777 369.034,661	7	580.630,921 369.059,503	28.945
7	580.630,921 369.059,503	8	580.629,368 369.060,738	1.984
8	580.629,368 369.060,738	9	580.623,127 369.062,144	6.398
9	580.623,127 369.062,144	1	580.612,057 369.055,882	12.718

** Lungimile segmentelor sunt determinate în planul de proiecție Stereo 70 și sunt rotunjite la 1 milimetru.

*** Distanța dintre puncte este formată din segmente cumulate ce sunt mai mici decât valoarea 1 milimetru.

**DATE DESPRE IMOBILUL NR. 4142**

Oficiul de Cadastru și Publicitate Imobiliară PRAHOVA
Biroul de Cadastru și Publicitate Imobiliară Ploiești

A. Partea I. Descrierea imobilului

TEREN Intravilan

Adresa: Loc. Tinosu, Str Rozelor, Nr. 19, Jud. Prahova

Nr. Crt	Nr cadastral Nr. topografic	Suprafața* (mp)	Observații / Referințe
A1	20395	1.381	Sector cadastral:22 Teren imprejmuit;

B. Partea II. Proprietari și acte

Inscrieri privitoare la dreptul de proprietate și alte drepturi reale		Referințe
72053 / 26/11/2012		
Act Notarial nr. 820, din 22/11/2012 emis de NP DINU VLAD ALEXANDRU ;		
B3	Intabulare, drept de PROPRIETATEpartaj, dobandit prin Conventie, cota actuala 1/1 1) LAZAREAN LIDIA GEORGETA	A1

C. Partea III. SARCINI .

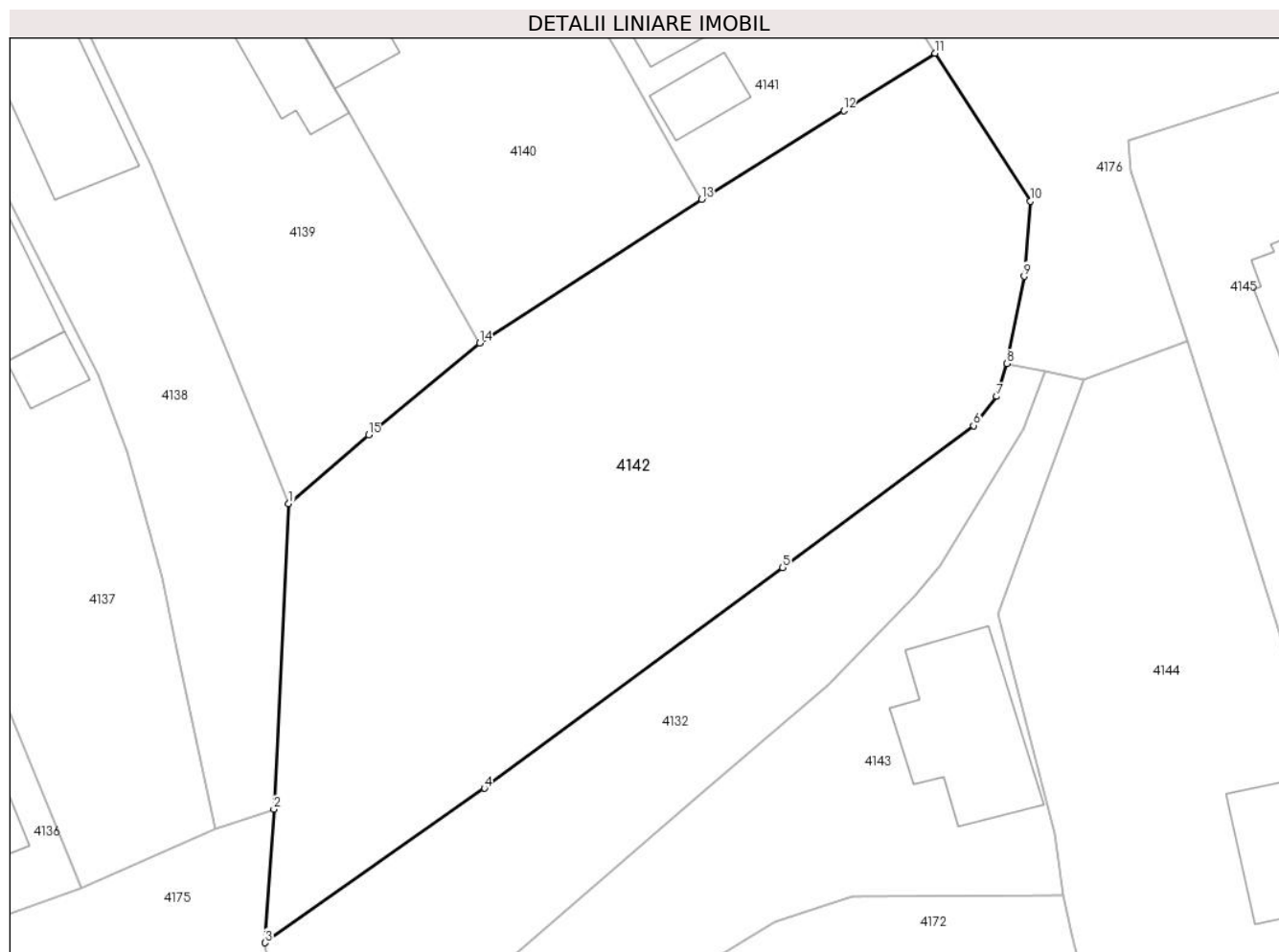
Inscrieri privind dezmembramintele dreptului de proprietate, drepturi reale de garanție și sarcini	Referințe
NU SUNT	

Anexa Nr. 1 La Partea I

Teren

Nr cadastral	Suprafața (mp)*	Observații / Referințe
20395	1.381	

* Suprafața este determinată în planul de proiecție Stereo 70.



Date referitoare la teren

Crt	Categorie folosință	Intra vilan	Suprafața (mp)	Tarla	Parcelă	Nr. topo	Observații / Referințe
1	arabil	DA	1.381	10	642,641	-	

Lungime Segmente

1) Valorile lungimilor segmentelor sunt obținute din proiecție în plan.

Punct început	X / Y	Punct sfârșit	X / Y	Lungime segment (** (m)
1	580.602,448 369.004,474	2	580.601,45 368.984,0	20.498
2	580.601,45 368.984,0	3	580.600,861 368.975,049	8.97
3	580.600,861 368.975,049	4	580.615,575 368.985,401	17.99
4	580.615,575 368.985,401	5	580.635,55 369.000,198	24.859
5	580.635,55 369.000,198	6	580.648,372 369.009,707	15.963

Punct început	X / Y	Punct sfârșit	X / Y	Lungime segment (** (m)
6	580.648,372 369.009,707	7	580.649,913 369.011,66	2.488
7	580.649,913 369.011,66	8	580.650,615 369.013,862	2.311
8	580.650,615 369.013,862	9	580.651,754 369.019,709	5.957
9	580.651,754 369.019,709	10	580.652,17 369.024,738	5.046
10	580.652,17 369.024,738	11	580.645,777 369.034,661	11.804
11	580.645,777 369.034,661	12	580.639,666 369.030,82	7.218
12	580.639,666 369.030,82	13	580.630,122 369.024,872	11.245
13	580.630,122 369.024,872	14	580.615,25 369.015,248	17.714
14	580.615,25 369.015,248	15	580.607,801 369.009,082	9.67
15	580.607,801 369.009,082	1	580.602,448 369.004,474	7.063

** Lungimile segmentelor sunt determinate în planul de proiecție Stereo 70 și sunt rotunjite la 1 milimetru.

*** Distanța dintre puncte este formată din segmente cumulate ce sunt mai mici decât valoarea 1 milimetru.

**DATE DESPRE IMOBILUL NR. 4143**

Oficiul de Cadastru și Publicitate Imobiliară PRAHOVA
Biroul de Cadastru și Publicitate Imobiliară Ploiești

A. Partea I. Descrierea imobilului

TEREN Intravilan

Adresa: Loc. Tinosu, Str Rozelor, Nr. 15, Jud. Prahova

Nr. Crt	Nr cadastral Nr. topografic	Suprafața* (mp)	Observații / Referințe
A1		728	Sector cadastral:22 Teren imprejmuit;

Construcții

Crt	Nr cadastral Nr. topografic	Adresa	Observații / Referințe
A1.1		Loc. Tinosu, Str Rozelor, Nr. 15, Jud. Prahova	Nr. niveluri:1; S. construita la sol:85 mp; LOCUINȚĂ

B. Partea II. Proprietari și acte

Inscrieri privitoare la dreptul de proprietate și alte drepturi reale	Referințe
/	
Act Notarial nr. 564, din 02/03/2023 emis de NP MINEA OCTAVIAN;	
B1	A1, A1.1
Intabulare, drept de PROPRIETATEpartaj voluntar, dobandit prin lesire Din Indiviziune, cota actuala 1/1 1) VASILE VALENTIN	

C. Partea III. SARCINI .

Inscrieri privind dezmembramintele dreptului de proprietate, drepturi reale de garanție și sarcini	Referințe
NU SUNT	

Anexa Nr. 1 La Partea I

Teren

Nr cadastral	Suprafața (mp)*	Observații / Referințe
	728	

* Suprafața este determinată în planul de proiecție Stereo 70.

DETALII LINIARE IMOBIL



Date referitoare la teren

Crt	Categorie folosință	Intravilan	Suprafața (mp)	Tarla	Parcelă	Nr. topo	Observații / Referințe
1	curți constructii	DA	380	10	651	-	
2	arabil	DA	348	10	651	-	

Date referitoare la construcții

Crt	Număr	Destinație construcție	Supraf. (mp)	Situație juridică	Observații / Referințe
A1.1		construcții de locuințe	85	Cu acte	Nr. niveluri:1; S. construita la sol:85 mp; LOCUINȚĂ

Lungime Segmente

1) Valorile lungimilor segmentelor sunt obținute din proiecție în plan.

Punct început	X / Y	Punct sfârșit	X / Y	Lungime segment (** (m))
1	580.653,162 369.013,324	2	580.651,701 369.009,498	4.096
3	580.650,179 369.006,967	4	580.646,093 369.000,317	7.805
5	580.644,41 368.998,291	6	580.638,594 368.992,347	8.316

Punct început	X / Y	Punct sfârșit	X / Y	Lungime segment (** (m))
2	580.651,701 369.009,498	3	580.650,179 369.006,967	2.953
4	580.646,093 369.000,317	5	580.644,41 368.998,291	2.633
6	580.638,594 368.992,347	7	580.629,804 368.984,813	11.578

Punct început	X / Y	Punct sfârșit	X / Y	Lungime segment (** (m)
7	580.629,804 368.984,813	8	580.606,194 368.964,412	31.203
9	580.604,378 368.963,143	10	580.604,774 368.962,15	1.07
11	580.607,999 368.954,858	12	580.609,957 368.950,395	4.873
13	580.611,298 368.953,282	14	580.614,889 368.958,125	6.029
15	580.620,567 368.965,045	16	580.622,692 368.967,364	3.145
17	580.624,677 368.969,353	18	580.626,688 368.971,389	2.862
19	580.635,016 368.976,431	20	580.640,248 368.978,124	5.499
21	580.654,415 368.978,212	22	580.653,838 368.982,377	4.205
23	580.650,05 368.997,093	24	580.655,766 369.012,774	16.69

Punct început	X / Y	Punct sfârșit	X / Y	Lungime segment (** (m)
8	580.606,194 368.964,412	9	580.604,378 368.963,143	2.214
10	580.604,774 368.962,15	11	580.607,999 368.954,858	7.973
12	580.609,957 368.950,395	13	580.611,298 368.953,282	3.183
14	580.614,889 368.958,125	15	580.620,567 368.965,045	8.952
16	580.622,692 368.967,364	17	580.624,677 368.969,353	2.809
18	580.626,688 368.971,389	19	580.635,016 368.976,431	9.736
20	580.640,248 368.978,124	21	580.654,415 368.978,212	14.168
22	580.653,838 368.982,377	23	580.650,05 368.997,093	15.195
24	580.655,766 369.012,774	1	580.653,162 369.013,324	2.662

** Lungimile segmentelor sunt determinate în planul de proiecție Stereo 70 și sunt rotunjite la 1 milimetru.

*** Distanța dintre puncte este formată din segmente cumulate ce sunt mai mici decât valoarea 1 milimetru.

**DATE DESPRE IMOBILUL NR. 4144**

Oficiul de Cadastru și Publicitate Imobiliară PRAHOVA
Biroul de Cadastru și Publicitate Imobiliară Ploiești

A. Partea I. Descrierea imobilului

TEREN Intravilan

Nr. CF vechi:105
Nr. cadastral vechi:194

Adresa: Loc. Tinosu, Str Rozelor, Nr. 13, Jud. Prahova

Nr. Crt	Nr cadastral Nr. topografic	Suprafața* (mp)	Observații / Referințe
A1	20494	Din acte: 811 Masurata: 1.028	Sector cadastral:22 Teren imprejmuit;

Construcții

Crt	Nr cadastral Nr. topografic	Adresa	Observații / Referințe
A1.1	20494-C1	Loc. Tinosu, Str Rozelor, Nr. 13, Jud. Prahova	Nr. niveluri:1; S. construita la sol:49 mp; LOCUINȚĂ
A1.2	20494-C2	Loc. Tinosu, Str Rozelor, Nr. 13, Jud. Prahova	Nr. niveluri:1; S. construita la sol:44 mp; ANEXĂ

B. Partea II. Proprietari și acte

Inscrieri privitoare la dreptul de proprietate și alte drepturi reale		Referințe
17474 / 07/10/2004		
Act Notarial nr. 2281/2004, din 07/11/2004 emis de BNP.BARBU FLOAREA;		
B1	Intabulare, drept de PROPRIETATEcumparare ca bun comun, dobandit prin Conventie, cota actuala 1/1 1) MATEI DOINA 2) MATEI STEFAN OBSERVATII: (provenita din conversia CF 105)	A1, A1.1
/		
Act Normativ nr. 7, din 13/03/1996 emis de PARLAMENTUL ROMÂNIEI;		
B2	Intabulare, drept de PROPRIETATE, dobandit prin Lege, cota actuala 1/1 1) MATEI DOINA 2) MATEI STEFAN	A1.2

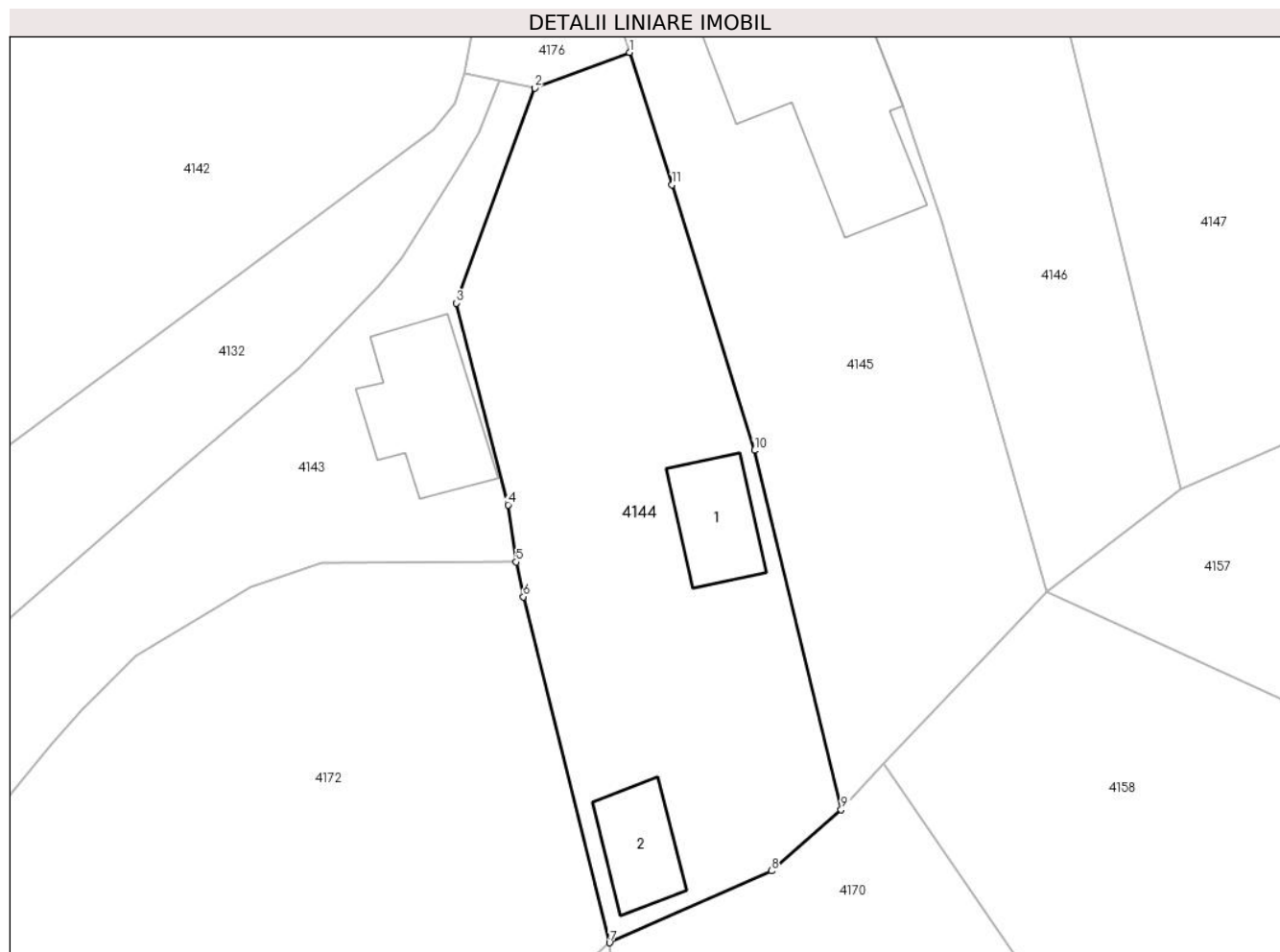
C. Partea III. SARCINI .

Inscrieri privind dezmembramintele dreptului de proprietate, drepturi reale de garanție și sarcini	Referințe
NU SUNT	

Anexa Nr. 1 La Partea I**Teren**

Nr cadastral	Suprafața (mp)*	Observații / Referințe
20494	Din acte: 811 Masurata: 1.028	

* Suprafața este determinată în planul de proiecție Stereo 70.

**Date referitoare la teren**

Crt	Categorie folosință	Intravilan	Suprafața (mp)	Tarla	Parcelă	Nr. topo	Observații / Referințe
1	arabil	DA	450	10	652	-	
2	curți constructii	DA	578	10	653	-	

Date referitoare la construcții

Crt	Număr	Destinație construcție	Supraf. (mp)	Situație juridică	Observații / Referințe
A1.1	20494-C1	construcții de locuințe	49	Cu acte	Nr. niveluri:1; S. construita la sol:49 mp; LOCUINȚĂ
A1.2	20494-C2	construcții anexa	44	Cu acte	Nr. niveluri:1; S. construita la sol:44 mp; ANEXĂ

Lungime Segmente

1) Valorile lungimilor segmentelor sunt obținute din proiecție în plan.

Punct început	X / Y	Punct sfârșit	X / Y	Lungime segment (** (m)
1	580.662,674 369.015,373	2	580.655,766 369.012,774	7.381
2	580.655,766 369.012,774	3	580.650,05 368.997,093	16.69

Punct început	X / Y	Punct sfârșit	X / Y	Lungime segment (** (m)
3	580.650,05 368.997,093	4	580.653,838 368.982,377	15.195
4	580.653,838 368.982,377	5	580.654,415 368.978,212	4.205
5	580.654,415 368.978,212	6	580.654,949 368.975,683	2.585
6	580.654,949 368.975,683	7	580.661,224 368.950,45	26.001
7	580.661,224 368.950,45	8	580.673,024 368.955,697	12.914
8	580.673,024 368.955,697	9	580.678,111 368.960,147	6.759
9	580.678,111 368.960,147	10	580.671,792 368.986,35	26.955
10	580.671,792 368.986,35	11	580.665,792 369.005,709	20.267
11	580.665,792 369.005,709	1	580.662,674 369.015,373	10.155

** Lungimile segmentelor sunt determinate în planul de proiecție Stereo 70 și sunt rotunjite la 1 milimetru.

*** Distanța dintre puncte este formată din segmente cumulate ce sunt mai mici decât valoarea 1 milimetru.

**DATE DESPRE IMOBILUL NR. 4145**

Oficiul de Cadastru și Publicitate Imobiliară PRAHOVA
Biroul de Cadastru și Publicitate Imobiliară Ploiești

A. Partea I. Descrierea imobilului

TEREN Intravilan

Adresa: Loc. Tinosu, Str Rozelor, Nr. 11, Jud. Prahova

Nr. Crt	Nr cadastral Nr. topografic	Suprafața* (mp)	Observații / Referințe
A1		1.171	Sector cadastral:22 Teren imprejmuit;

Construcții

Crt	Nr cadastral Nr. topografic	Adresa	Observații / Referințe
A1.1		Loc. Tinosu, Str Rozelor, Nr. 11, Jud. Prahova	Nr. niveluri:1; S. construita la sol:199 mp; LOCUINȚA , Beci in suprafata de 29 mp

B. Partea II. Proprietari și acte

Inscrieri privitoare la dreptul de proprietate și alte drepturi reale		Referințe
/		
Act Notarial nr. 110, din 05/07/2011 emis de NP TUDOSE MARIA (act administrativ nr. 59466/20,09,1996 emis de COMISIA JUDEȚEANĂ PRAHOVA , act notarial nr. 209/18,09,2002 emis de NP TUDOSE MARIA , act notarial nr.169/03,08,2010 emis de NP TUDOSE MARIA);		
B1	Intabulare, drept de PROPRIETATE, dobandit prin Succesiune, cota actuala 1/4 1) ȘTEFAN GRIGORE, DECEDAT DEFUNCT:Da	A1, A1.1
Act Notarial nr. 110, din 05/07/2011 emis de NP TUDOSE MARIA (act administrativ nr. 59466/20,09,1996 emis de COMISIA JUDEȚEANĂ PRAHOVA , act notarial nr. 209/18,09,2002 emis de NP TUDOSE MARIA , act notarial nr.169/03,08,2010 emis de NP TUDOSE MARIA);		
B2	Intabulare, drept de PROPRIETATE, dobandit prin Succesiune, cota actuala 3/4 1) ȘTEFAN COSMIN-DUMITRU	A1, A1.1

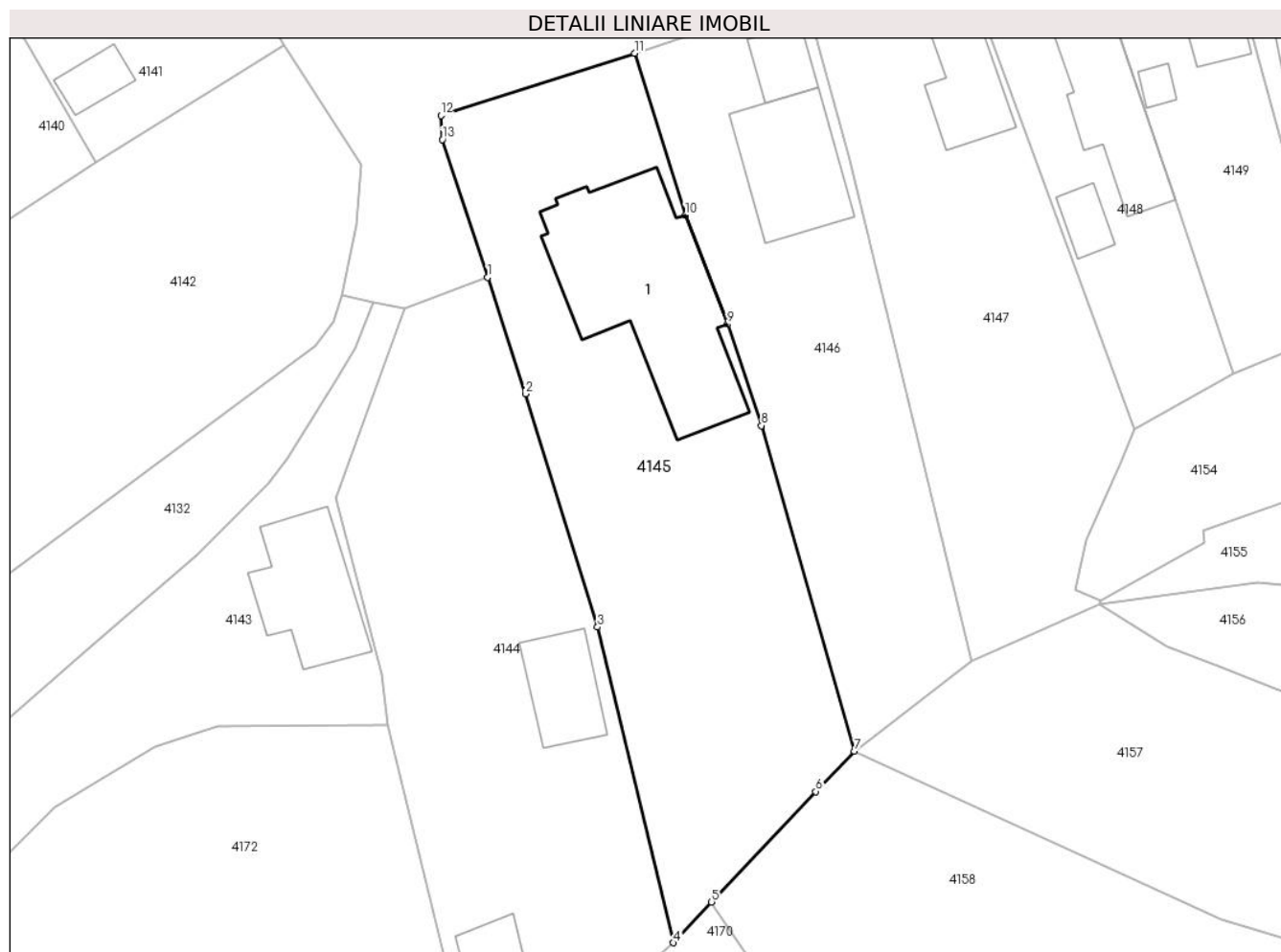
C. Partea III. SARCINI .

Inscrieri privind dezmembramintele dreptului de proprietate, drepturi reale de garanție și sarcini	Referințe
NU SUNT	

Anexa Nr. 1 La Partea I**Teren**

Nr cadastral	Suprafața (mp)*	Observații / Referințe
	1.171	

* Suprafața este determinată în planul de proiecție Stereo 70.

**Date referitoare la teren**

Crt	Categorie folosință	Intravilan	Suprafața (mp)	Tarla	Parcelă	Nr. topo	Observații / Referințe
1	curți constructii	DA	671	10	675	-	
2	arabil	DA	500	10	675	-	

Date referitoare la construcții

Crt	Număr	Destinație construcție	Supraf. (mp)	Situație juridică	Observații / Referințe
A1.1		construcții de locuințe	199	Cu acte	Nr. niveluri:1; S. construita la sol:199 mp; LOCUINȚĂ , Beci în suprafața de 29 mp

Lungime Segmente

1) Valorile lungimilor segmentelor sunt obținute din proiecție în plan.

Punct început	X / Y	Punct sfârșit	X / Y	Lungime segment (** (m)
1	580.662,674 369.015,373	2	580.665,792 369.005,709	10.155
2	580.665,792 369.005,709	3	580.671,792 368.986,35	20.267
3	580.671,792 368.986,35	4	580.678,111 368.960,147	26.955

Punct început	X / Y	Punct sfârşit	X / Y	Lungime segment (** (m)
4	580.678,111 368.960,147	5	580.681,249 368.963,533	4.617
5	580.681,249 368.963,533	6	580.689,925 368.972,694	12.617
6	580.689,925 368.972,694	7	580.693,131 368.976,036	4.631
7	580.693,131 368.976,036	8	580.685,403 369.003,069	28.116
8	580.685,403 369.003,069	9	580.682,585 369.011,489	8.879
9	580.682,585 369.011,489	10	580.679,066 369.020,536	9.708
10	580.679,066 369.020,536	11	580.674,86 369.033,966	14.073
11	580.674,86 369.033,966	12	580.658,786 369.028,8	16.884
12	580.658,786 369.028,8	13	580.658,918 369.026,806	1.998
13	580.658,918 369.026,806	1	580.662,674 369.015,373	12.035

** Lungimile segmentelor sunt determinate în planul de proiecție Stereo 70 și sunt rotunjite la 1 milimetru.

*** Distanța dintre puncte este formată din segmente cumulate ce sunt mai mici decât valoarea 1 milimetru.

**DATE DESPRE IMOBILUL NR. 4146**

Oficiul de Cadastru și Publicitate Imobiliară PRAHOVA
Biroul de Cadastru și Publicitate Imobiliară Ploiești

A. Partea I. Descrierea imobilului

TEREN Intravilan

Nr. CF vechi:145
Nr. cadastral vechi:256

Adresa: Loc. Tinosu, Str Rozelor, Nr. 9, Jud. Prahova

Nr. Crt	Nr cadastral Nr. topografic	Suprafața* (mp)	Observații / Referințe
A1	20345	Din acte: 819 Masurata: 763	Sector cadastral:22 Teren imprejmuit;

Construcții

Crt	Nr cadastral Nr. topografic	Adresa	Observații / Referințe
A1.1	20345-C1	Loc. Tinosu, Str Rozelor, Nr. 9, Jud. Prahova	Nr. niveluri:2; S. construita la sol:86 mp; S. construita desfasurata:172 mp; LOCUINȚĂ P+M
A1.2	20345-C2	Loc. Tinosu, Str Rozelor, Nr. 9, Jud. Prahova	Nr. niveluri:1; S. construita la sol:25 mp; ANEXĂ

B. Partea II. Proprietari și acte

Inscrieri privitoare la dreptul de proprietate și alte drepturi reale		Referințe
14761 / 31/05/2005		
Act Notarial nr. 2147, din 27/05/2005 emis de NP NECULAE AURELIAN;		
B1	Intabulare, drept de PROPRIETATE cumparare ca bun comun, dobandit prin Conventie, cota actuala 1/1 1) BUTA MARIAN 2) BUTA GEORGETA <i>OBSERVATII: (provenita din conversia CF 145)</i>	A1
49767 / 07/06/2017		
Act Administrativ nr. 45945, din 23/05/2017 emis de OCPI PRAHOVA;		
B2	se repositioneaza imobilul conform documentatiei cadastrale avizate	A1
/		
Act Normativ nr. 7, din 13/03/1996 emis de PARLAMENTUL ROMÂNIEI;		
B3	Intabulare, drept de PROPRIETATE, dobandit prin Lege, cota actuala 1/1 1) BUTA MARIAN 2) BUTA GEORGETA	A1.1, A1.2

C. Partea III. SARCINI .

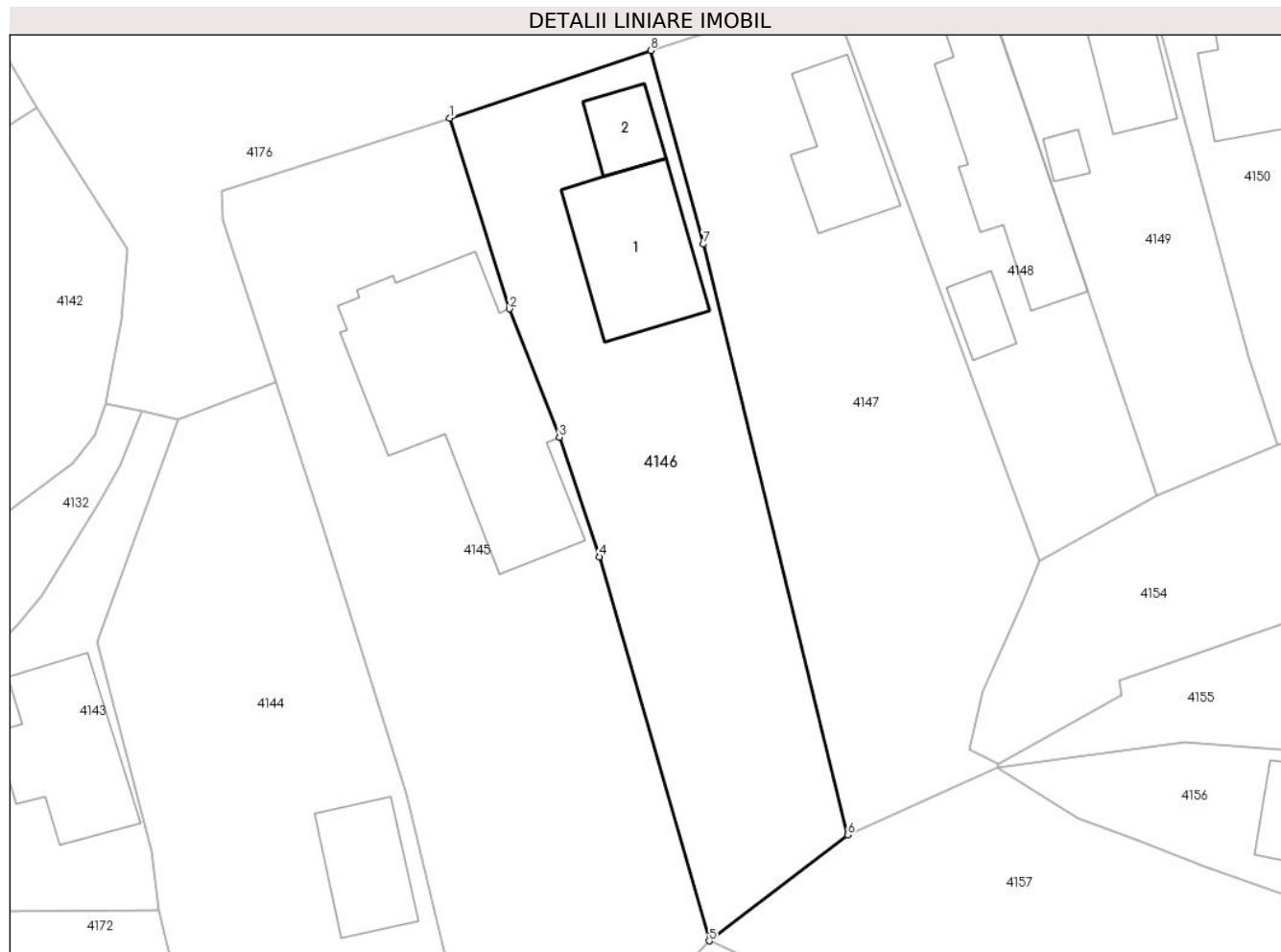
Inscrieri privind dezmembramentele dreptului de proprietate, drepturi reale de garanție și sarcini	Referințe
NU SUNT	

Anexa Nr. 1 La Partea I

Teren

Nr cadastral	Suprafața (mp)*	Observații / Referințe
20345	Din acte: 819 Masurata: 763	

* Suprafața este determinată în planul de proiecție Stereo 70.



Date referitoare la teren

Crt	Categorie folosință	Intravilan	Suprafața (mp)	Tarla	Parcelă	Nr. topo	Observații / Referințe
1	curți constructii	DA	350	10	676	-	
2	arabil	DA	413	10	676	-	

Date referitoare la construcții

Crt	Număr	Destinație construcție	Supraf. (mp)	Situație juridică	Observații / Referințe
A1.1	20345-C1	construcții de locuințe	86	Cu acte	Nr. niveluri:2; S. construita la sol:86 mp; S. construita desfasurata:172 mp; LOCUINȚĂ P+M
A1.2	20345-C2	construcții anexa	25	Cu acte	Nr. niveluri:1; S. construita la sol:25 mp; ANEXĂ

Lungime Segmente

1) Valorile lungimilor segmentelor sunt obținute din proiecție în plan.

Punct început	X / Y	Punct sfârșit	X / Y	Lungime segment (** (m)
1	580.674,86 369.033,966	2	580.679,066 369.020,536	14.073

Punct început	X / Y	Punct sfârşit	X / Y	Lungime segment (** (m)
2	580.679,066 369.020,536	3	580.682,585 369.011,489	9.708
3	580.682,585 369.011,489	4	580.685,403 369.003,069	8.879
4	580.685,403 369.003,069	5	580.693,131 368.976,036	28.116
5	580.693,131 368.976,036	6	580.702,889 368.983,493	12.281
6	580.702,889 368.983,493	7	580.692,728 369.025,089	42.82
7	580.692,728 369.025,089	8	580.689,014 369.038,72	14.128
8	580.689,014 369.038,72	1	580.674,86 369.033,966	14.932

** Lungimile segmentelor sunt determinate în planul de proiecție Stereo 70 și sunt rotunjite la 1 milimetru.

*** Distanța dintre puncte este formată din segmente cumulate ce sunt mai mici decât valoarea 1 milimetru.

**DATE DESPRE IMOBILUL NR. 4147**

Oficiul de Cadastru și Publicitate Imobiliară PRAHOVA
Biroul de Cadastru și Publicitate Imobiliară Ploiești

A. Partea I. Descrierea imobilului

TEREN Intravilan

Adresa: Loc. Tinosu, Str Rozelor, Nr. 7, Jud. Prahova

Nr. Crt	Nr cadastral Nr. topografic	Suprafața* (mp)	Observații / Referințe
A1		832	Sector cadastral:22 Teren imprejmuit;

Construcții

Crt	Nr cadastral Nr. topografic	Adresa	Observații / Referințe
A1.1		Loc. Tinosu, Str Rozelor, Nr. 7, Jud. Prahova	Nr. niveluri:1; S. construita la sol:58 mp; LOCUINȚĂ

B. Partea II. Proprietari și acte

Inscrieri privitoare la dreptul de proprietate și alte drepturi reale		Referințe
/		
Act Administrativ nr. 59430, din 09/09/1996 emis de COMISIA JUDEȚEANĂ PRAHOVA;		
B1	Intabulare, drept de PROPRIETATE, dobandit prin Reconstituire, cota actuala 1/1 1) ANDREI ION	A1
Act Normativ nr. 7, din 13/03/1996 emis de PARLAMENTUL ROMÂNIEI;		
B2	Intabulare, drept de PROPRIETATE, dobandit prin Lege, cota actuala 1/1 1) ANDREI ION	A1.1

C. Partea III. SARCINI .

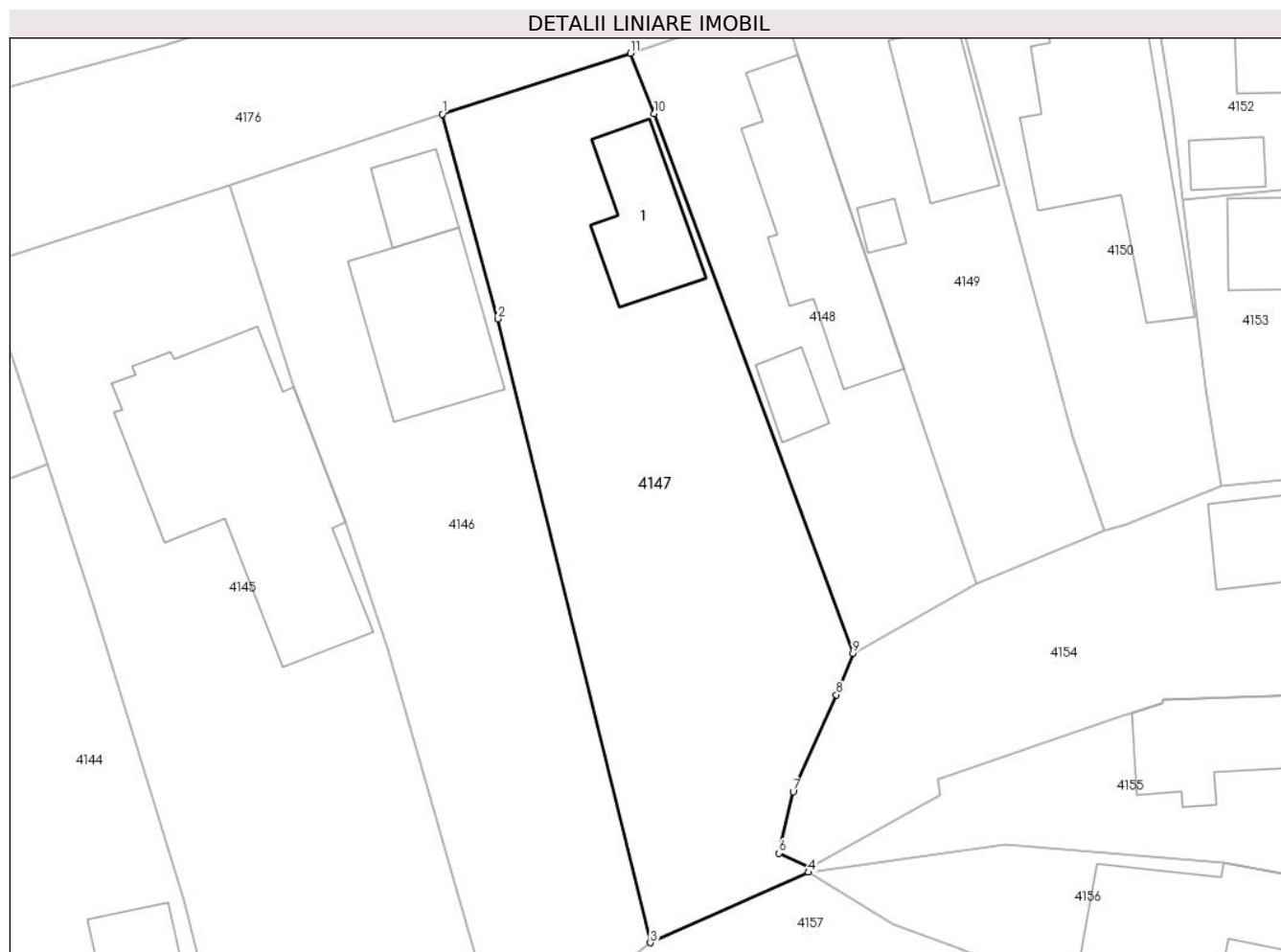
Inscrieri privind dezmembramintele dreptului de proprietate, drepturi reale de garanție și sarcini	Referințe
NU SUNT	

Anexa Nr. 1 La Partea I

Teren

Nr cadastral	Suprafața (mp)*	Observații / Referințe
	832	

* Suprafața este determinată în planul de proiecție Stereo 70.



Date referitoare la teren

Crt	Categorie folosință	Intra vilan	Suprafața (mp)	Tarla	Parcelă	Nr. topo	Observații / Referințe
1	curți constructii	DA	400	10	677	-	
2	arabil	DA	432	10	677	-	

Date referitoare la construcții

Crt	Număr	Destinație construcție	Supraf. (mp)	Situație juridică	Observații / Referințe
A1.1		construcții de locuințe	58	Cu acte	Nr. niveluri:1; S. construita la sol:58 mp; LOCUINȚĂ

Lungime Segmente

1) Valorile lungimilor segmentelor sunt obținute din proiecție în plan.

Punct început	X / Y	Punct sfârșit	X / Y	Lungime segment (** (m)
1	580.689,014 369.038,72	2	580.692,728 369.025,089	14.128
2	580.692,728 369.025,089	3	580.702,889 368.983,493	42.82
3	580.702,889 368.983,493	4	580.713,445 368.988,191	11.554

Punct început	X / Y	Punct sfârșit	X / Y	Lungime segment (** (m)
4	580.713,445 368.988,191	5	580.713,528 368.988,498	0.318
5	580.713,528 368.988,498	6	580.711,47 368.989,475	2.278
6	580.711,47 368.989,475	7	580.712,413 368.993,574	4.206
7	580.712,413 368.993,574	8	580.715,29 369.000,018	7.057
8	580.715,29 369.000,018	9	580.716,405 369.002,779	2.977
9	580.716,405 369.002,779	10	580.703,138 369.038,749	38.339
10	580.703,138 369.038,749	11	580.701,553 369.042,784	4.336
11	580.701,553 369.042,784	1	580.689,014 369.038,72	13.181

** Lungimile segmentelor sunt determinate în planul de proiecție Stereo 70 și sunt rotunjite la 1 milimetru.

*** Distanța dintre puncte este formată din segmente cumulate ce sunt mai mici decât valoarea 1 milimetru.

**DATE DESPRE IMOBILUL NR. 4148**

Oficiul de Cadastru și Publicitate Imobiliară PRAHOVA
Biroul de Cadastru și Publicitate Imobiliară Ploiești

A. Partea I. Descrierea imobilului

TEREN Intravilan

Nr. CF vechi:62
Nr. cadastral vechi:139

Adresa: Loc. Tinosu, Str Rozelor, Nr. 5, Jud. Prahova

Nr. Crt	Nr cadastral Nr. topografic	Suprafața* (mp)	Observații / Referințe
A1	20633	Din acte: 429 Masurata: 413	Sector cadastral:22 Teren imprejmuit;

Construcții

Crt	Nr cadastral Nr. topografic	Adresa	Observații / Referințe
A1.1	20633-C1	Loc. Tinosu, Str Rozelor, Nr. 5, Jud. Prahova	Nr. niveluri:2; S. construita la sol:105 mp; S. construita desfasurata:133 mp; LOCUNȚĂ P+Mp
A1.2	20633-C2	Loc. Tinosu, Str Rozelor, Nr. 5, Jud. Prahova	Nr. niveluri:1; S. construita la sol:18 mp; ANEXĂ

B. Partea II. Proprietari și acte

Inscrieri privitoare la dreptul de proprietate și alte drepturi reale		Referințe
10426 / 28/08/2003		
Act Notarial nr. 1595, din 26/08/2003 emis de BNP.ONUTU CASIOARA;		
B1	Intabulare, drept de PROPRIETATEcumparare ca bun comun, dobandit prin Conventie, cota actuala 1/1 1) BORDIANU MIOARA 2) BORDIANU VASILE <i>OBSERVATII: (provenita din conversia CF 62)</i>	A1, A1.1
/		
Act Normativ nr. 7, din 13/03/1996 emis de PARLAMENTUL ROMÂNIEI;		
B2	Intabulare, drept de PROPRIETATE, dobandit prin Lege, cota actuala 1/1 1) BORDIANU MIOARA 2) BORDIANU VASILE	A1.2

C. Partea III. SARCINI

Inscrieri privind dezmembramintele dreptului de proprietate, drepturi reale de garanție și sarcini		Referințe
10427 / 28/08/2003		
Act Notarial nr. 1595, din 26/08/2003 emis de BNP.ONUTU CASIOARA;		
C1	Intabulare, drept de HABITATIEviagera si intretinere 1) RADUCANU LEPADATA	A1.1
10428 / 28/08/2003		
Act Notarial nr. 1595, din 26/08/2003 emis de BNP.ONUTU CASIOARA;		
C2	Intabulare, drept de FOLOSINTA 1) RADUCANU LEPADATA <i>OBSERVATII: (provenita din conversia CF 62)</i>	A1

Anexa Nr. 1 La Partea I

Teren

Nr cadastral	Suprafața (mp)*	Observații / Referințe
20633	Din acte: 429 Masurata: 413	

* Suprafața este determinată în planul de proiecție Stereo 70.



Date referitoare la teren

Crt	Categorie folosință	Intravilan	Suprafața (mp)	Tarla	Parcelă	Nr. topo	Observații / Referințe
1	curți constructii	DA	413	10	684	-	Nr. de parcela corect 686

Date referitoare la construcții

Crt	Număr	Destinație construcție	Supraf. (mp)	Situație juridică	Observații / Referințe
A1.1	20633-C1	construcții de locuințe	105	Cu acte	Nr. niveluri:2; S. construita la sol:105 mp; S. construita desfasurata:133 mp; LOCUNȚĂ P+Mp
A1.2	20633-C2	construcții anexa	18	Cu acte	Nr. niveluri:1; S. construita la sol:18 mp; ANEXĂ

Lungime Segmente

1) Valorile lungimilor segmentelor sunt obținute din proiecție în plan.

Punct început	X / Y	Punct sfârșit	X / Y	Lungime segment (** (m)
1	580.701,553 369.042,784	2	580.703,138 369.038,749	4.336
2	580.703,138 369.038,749	3	580.716,405 369.002,779	38.339

Punct început	X / Y	Punct sfârșit	X / Y	Lungime segment (** (m)
3	580.716,405 369.002,779	4	580.724,632 369.007,397	9.434
4	580.724,632 369.007,397	5	580.719,775 369.021,762	15.163
5	580.719,775 369.021,762	6	580.715,782 369.033,572	12.467
6	580.715,782 369.033,572	7	580.712,697 369.042,663	9.6
7	580.712,697 369.042,663	8	580.711,67 369.046,227	3.709
8	580.711,67 369.046,227	1	580.701,553 369.042,784	10.687

** Lungimile segmentelor sunt determinate în planul de proiecție Stereo 70 și sunt rotunjite la 1 milimetru.

*** Distanța dintre puncte este formată din segmente cumulate ce sunt mai mici decât valoarea 1 milimetru.

**DATE DESPRE IMOBILUL NR. 4149**

Oficiul de Cadastru și Publicitate Imobiliară PRAHOVA
Biroul de Cadastru și Publicitate Imobiliară Ploiești

A. Partea I. Descrierea imobilului

TEREN Intravilan

Nr. CF vechi:154
Nr. cadastral vechi:267

Adresa: Loc. Tinosu, Str Rozelor, Nr. 3, Jud. Prahova

Nr. Crt	Nr cadastral Nr. topografic	Suprafața* (mp)	Observații / Referințe
A1	20595	Din acte: 400 Masurata: 412	Sector cadastral:22 Teren imprejmuit;

Construcții

Crt	Nr cadastral Nr. topografic	Adresa	Observații / Referințe
A1.1	20595-C1	Loc. Tinosu, Str Rozelor, Nr. 3, Jud. Prahova	Nr. niveluri:1; S. construita la sol:53 mp; LOCUINȚĂ
A1.2	20595-C2	Loc. Tinosu, Str Rozelor, Nr. 3, Jud. Prahova	Nr. niveluri:1; S. construita la sol:8 mp; ANEXĂ

B. Partea II. Proprietari și acte

Inscrieri privitoare la dreptul de proprietate și alte drepturi reale		Referințe
76290 / 29/08/2018		
Act Notarial nr. 4256, din 29/08/2018 emis de NP Ivan Constantin;		
B3	Intabulare, drept de PROPRIETATEdonatie, dobandit prin Conventie, cota actuala 1/1 1) DUDU VASILICA SOFICA	A1
B4	Intabulare, drept de PROPRIETATEdonatie, dobandit prin Conventie, cota actuala 1/1 1) DUDU VASILICA SOFICA	A1.1, A1.2

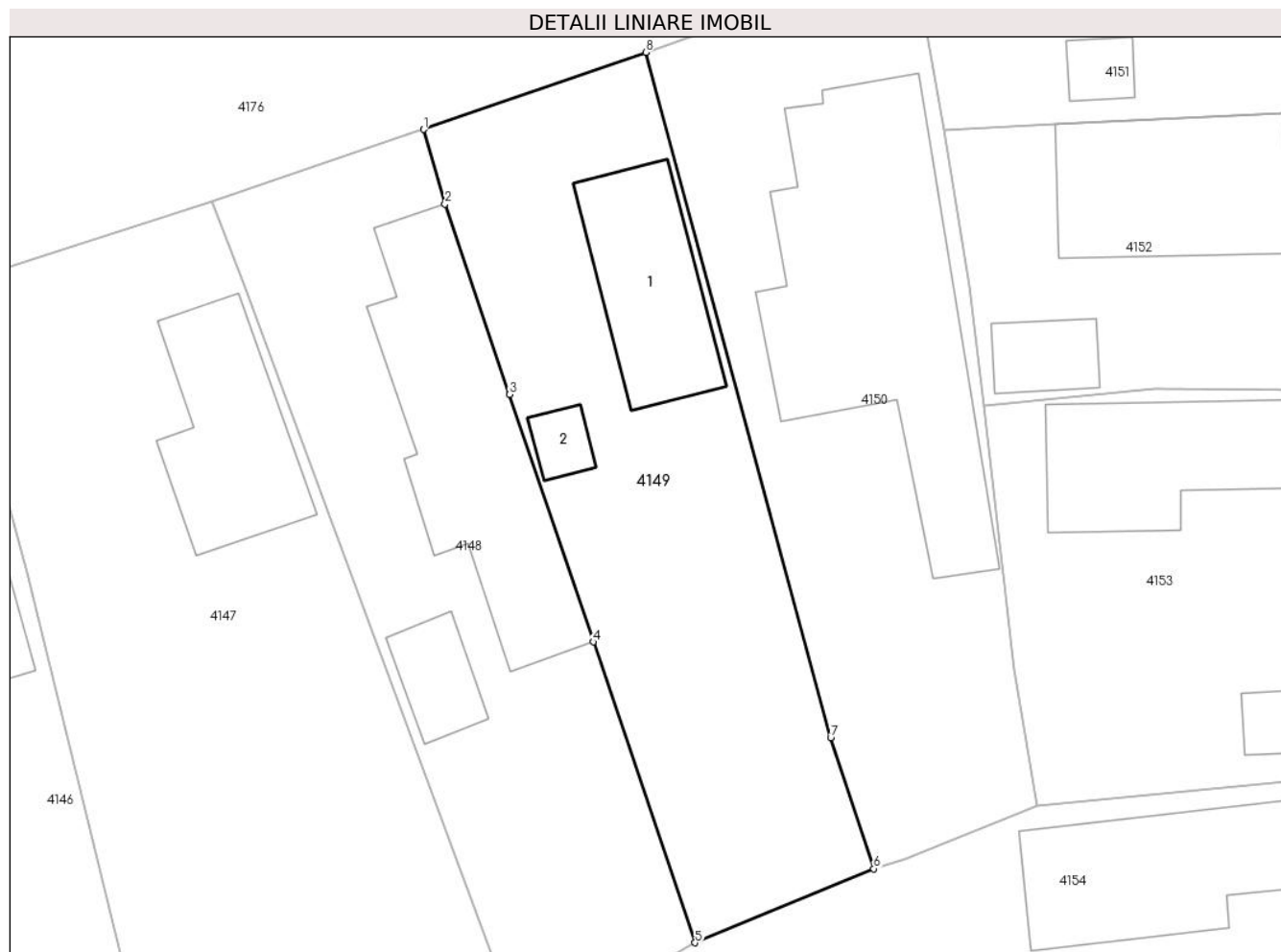
C. Partea III. SARCINI .

Inscrieri privind dezmembramintele dreptului de proprietate, drepturi reale de garanție și sarcini	Referințe
NU SUNT	

Anexa Nr. 1 La Partea I**Teren**

Nr cadastral	Suprafața (mp)*	Observații / Referințe
20595	Din acte: 400 Masurata: 412	

* Suprafața este determinată în planul de proiecție Stereo 70.

**Date referitoare la teren**

Crt	Categorie folosință	Intra vilan	Suprafața (mp)	Tarla	Parcelă	Nr. topo	Observații / Referințe
1	curți constructii	DA	412	10	687	-	

Date referitoare la construcții

Crt	Număr	Destinație construcție	Supraf. (mp)	Situație juridică	Observații / Referințe
A1.1	20595-C1	construcții de locuințe	53	Cu acte	Nr. niveluri:1; S. construita la sol:53 mp; LOCUINȚĂ
A1.2	20595-C2	construcții anexa	8	Cu acte	Nr. niveluri:1; S. construita la sol:8 mp; ANEXĂ

Lungime Segmente

1) Valorile lungimilor segmentelor sunt obținute din proiecție în plan.

Punct început	X / Y	Punct sfârșit	X / Y	Lungime segment (** (m)
1	580.711,67 369.046,227	2	580.712,697 369.042,663	3.709
2	580.712,697 369.042,663	3	580.715,782 369.033,572	9.6

Punct început	X / Y	Punct sfârșit	X / Y	Lungime segment (** (m)
3	580.715,782 369.033,572	4	580.719,775 369.021,762	12.467
4	580.719,775 369.021,762	5	580.724,632 369.007,397	15.163
5	580.724,632 369.007,397	6	580.733,163 369.010,931	9.234
6	580.733,163 369.010,931	7	580.731,106 369.017,18	6.578
7	580.731,106 369.017,18	8	580.722,273 369.049,902	33.894
8	580.722,273 369.049,902	1	580.711,67 369.046,227	11.222

** Lungimile segmentelor sunt determinate în planul de proiecție Stereo 70 și sunt rotunjite la 1 milimetru.

*** Distanța dintre puncte este formată din segmente cumulate ce sunt mai mici decât valoarea 1 milimetru.

**DATE DESPRE IMOBILUL NR. 4150**

Oficiul de Cadastru și Publicitate Imobiliară PRAHOVA
Biroul de Cadastru și Publicitate Imobiliară Ploiești

A. Partea I. Descrierea imobilului

TEREN Intravilan

Adresa: Loc. Tinosu, Str Rozelor, Nr. 1, Jud. Prahova

Nr. Crt	Nr cadastral Nr. topografic	Suprafața* (mp)	Observații / Referințe
A1		453	Sector cadastral:22 Teren imprejmuit;

Construcții

Crt	Nr cadastral Nr. topografic	Adresa	Observații / Referințe
A1.1		Loc. Tinosu, Str Rozelor, Nr. 1, Jud. Prahova	Nr. niveluri:1; S. construita la sol:151 mp; LOCUINȚĂ

B. Partea II. Proprietari și acte

Inscrieri privitoare la dreptul de proprietate și alte drepturi reale		Referințe
/		
Act Administrativ nr. 64718, din 04/12/1996 emis de COMISIA JUDEȚEANĂ PRAHOVA;		
B1	Intabulare, drept de PROPRIETATE, dobandit prin Reconstituire, cota actuala 1/1 1) DUMITRU DUMITRU	A1
Act Normativ nr. 7, din 13/03/1996 emis de PARLAMENTUL ROMÂNIEI;		
B2	Intabulare, drept de PROPRIETATE, dobandit prin Lege, cota actuala 1/1 1) DUMITRU DUMITRU	A1.1

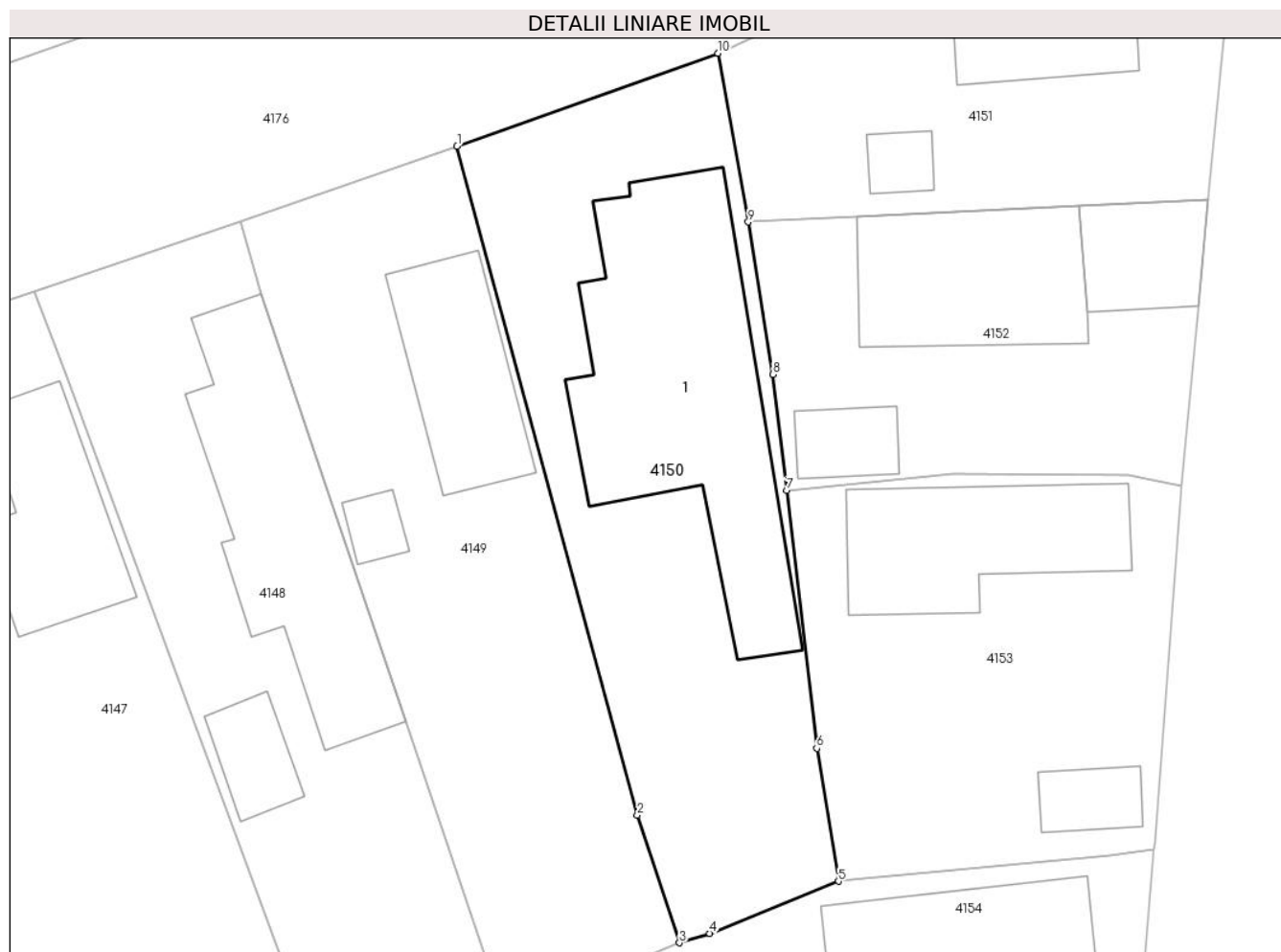
C. Partea III. SARCINI .

Inscrieri privind dezmembramintele dreptului de proprietate, drepturi reale de garanție și sarcini	Referințe
NU SUNT	

Anexa Nr. 1 La Partea I**Teren**

Nr cadastral	Suprafața (mp)*	Observații / Referințe
	453	

* Suprafața este determinată în planul de proiecție Stereo 70.

**Date referitoare la teren**

Crt	Categorie folosință	Intra vilan	Suprafața (mp)	Tarla	Parcelă	Nr. topo	Observații / Referințe
1	curți constructii	DA	453	10	688	-	

Date referitoare la construcții

Crt	Număr	Destinație construcție	Supraf. (mp)	Situație juridică	Observații / Referințe
A1.1		construcții de locuințe	151	Cu acte	Nr. niveluri:1; S. construita la sol:151 mp; LOCUINȚĂ

Lungime Segmente

1) Valorile lungimilor segmentelor sunt obținute din proiecție în plan.

Punct început	X / Y	Punct sfârșit	X / Y	Lungime segment (** (m)
1	580.722,273 369.049,902	2	580.731,106 369.017,18	33.894
2	580.731,106 369.017,18	3	580.733,163 369.010,931	6.578
3	580.733,163 369.010,931	4	580.734,645 369.011,394	1.553
4	580.734,645 369.011,394	5	580.740,945 369.013,944	6.797

Punct început	X / Y	Punct sfârșit	X / Y	Lungime segment (** (m)
5	580.740,945 369.013,944	6	580.739,888 369.020,444	6.585
6	580.739,888 369.020,444	7	580.738,425 369.033,056	12.697
7	580.738,425 369.033,056	8	580.737,744 369.038,743	5.728
8	580.737,744 369.038,743	9	580.736,529 369.046,192	7.547
9	580.736,529 369.046,192	10	580.735,048 369.054,451	8.391
10	580.735,048 369.054,451	1	580.722,273 369.049,902	13.561

** Lungimile segmentelor sunt determinate în planul de proiecție Stereo 70 și sunt rotunjite la 1 milimetru.

*** Distanța dintre puncte este formată din segmente cumulate ce sunt mai mici decât valoarea 1 milimetru.

**DATE DESPRE IMOBILUL NR. 4151**

Oficiul de Cadastru și Publicitate Imobiliară PRAHOVA
Biroul de Cadastru și Publicitate Imobiliară Ploiești

A. Partea I. Descrierea imobilului

TEREN Intravilan

Adresa: Loc. Tinosu, Str Teiului, Nr. 12, Jud. Prahova

Nr. Crt	Nr cadastral Nr. topografic	Suprafața* (mp)	Observații / Referințe
A1		309	Sector cadastral:22 Teren imprejmuit;

Construcții

Crt	Nr cadastral Nr. topografic	Adresa	Observații / Referințe
A1.1		Loc. Tinosu, Str Teiului, Nr. 12, Jud. Prahova	Nr. niveluri:1; S. construita la sol:60 mp; LOCUINȚĂ
A1.2		Loc. Tinosu, Str Teiului, Nr. 12, Jud. Prahova	Nr. niveluri:1; S. construita la sol:9 mp; ANEXĂ

B. Partea II. Proprietari și acte

Inscrieri privitoare la dreptul de proprietate și alte drepturi reale		Referințe
/		
Act Administrativ nr. 45808, din 08/08/1995 emis de COMISIA JUDEȚEANĂ PRAHOVA;		
B1	Intabulare, drept de PROPRIETATE, dobandit prin Constituire, cota actuala 1/1 1) ANDREI IOANA 2) ANDREI IOAN	A1
Act Notarial nr. 6247, din 10/06/1982 emis de NOTARIATUL DE STAT JUDEȚEAN PRAHOVA ;		
B2	Intabulare, drept de PROPRIETATE, dobandit prin Conventie, cota actuala 1/1 1) ANDREI IOANA 2) ANDREI IOAN	A1.1
Act Normativ nr. 7, din 13/03/1996 emis de PARLAMENTUL ROMÂNIEI;		
B3	Intabulare, drept de PROPRIETATE, dobandit prin Lege, cota actuala 1/1 1) ANDREI IOANA 2) ANDREI IOAN	A1.2

C. Partea III. SARCINI .

Inscrieri privind dezmembramintele dreptului de proprietate, drepturi reale de garanție și sarcini	Referințe
NU SUNT	

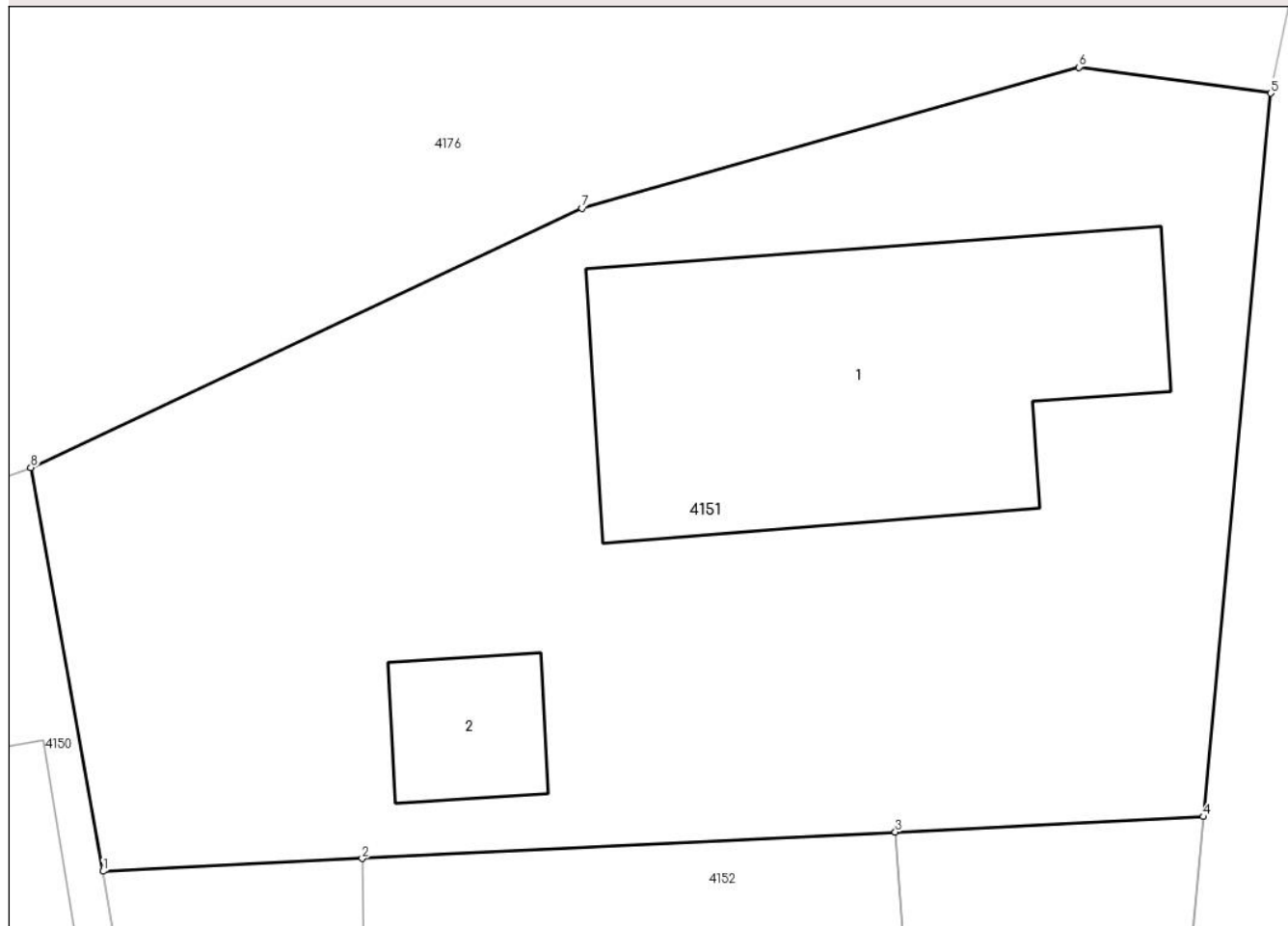
Anexa Nr. 1 La Partea I

Teren

Nr cadastral	Suprafața (mp)*	Observații / Referințe
	309	

* Suprafața este determinată în planul de proiecție Stereo 70.

DETALII LINIARE IMOBIL



Date referitoare la teren

Crt	Categorie folosință	Intravilan	Suprafața (mp)	Tarla	Parcelă	Nr. topo	Observații / Referințe
1	curți constructii	DA	309	10	692	-	

Date referitoare la construcții

Crt	Număr	Destinație construcție	Supraf. (mp)	Situație juridică	Observații / Referințe
A1.1		construcții de locuințe	60	Cu acte	Nr. niveluri:1; S. construita la sol:60 mp; LOCUINȚĂ
A1.2		construcții anexa	9	Cu acte	Nr. niveluri:1; S. construita la sol:9 mp; ANEXĂ

Lungime Segmente

1) Valorile lungimilor segmentelor sunt obținute din proiecție în plan.

Punct început	X / Y	Punct sfârșit	X / Y	Lungime segment (** (m)
1	580.736,529 369.046,192	2	580.741,832 369.046,455	5.309
2	580.741,832 369.046,455	3	580.752,746 369.046,997	10.928
3	580.752,746 369.046,997	4	580.759,055 369.047,31	6.317

Punct început	X / Y	Punct sfârșit	X / Y	Lungime segment (** (m)
4	580.759,055 369.047,31	5	580.760,432 369.062,113	14.867
5	580.760,432 369.062,113	6	580.756,501 369.062,645	3.967
6	580.756,501 369.062,645	7	580.746,329 369.059,761	10.573
7	580.746,329 369.059,761	8	580.735,048 369.054,451	12.468
8	580.735,048 369.054,451	1	580.736,529 369.046,192	8.391

** Lungimile segmentelor sunt determinate în planul de proiecție Stereo 70 și sunt rotunjite la 1 milimetru.

*** Distanța dintre puncte este formată din segmente cumulate ce sunt mai mici decât valoarea 1 milimetru.

**DATE DESPRE IMOBILUL NR. 4152**

Oficiul de Cadastru și Publicitate Imobiliară PRAHOVA
Biroul de Cadastru și Publicitate Imobiliară Ploiești

A. Partea I. Descrierea imobilului

TEREN Intravilan

Adresa: Loc. Tinosu, Str Teiului, Nr. 14, Jud. Prahova

Nr. Crt	Nr cadastral Nr. topografic	Suprafața* (mp)	Observații / Referințe
A1		275	Sector cadastral:22 Teren imprejmuit;

Construcții

Crt	Nr cadastral Nr. topografic	Adresa	Observații / Referințe
A1.1		Loc. Tinosu, Str Teiului, Nr. 14, Jud. Prahova	Nr. niveluri:1; S. construita la sol:73 mp; LOCUINȚĂ
A1.2		Loc. Tinosu, Str Teiului, Nr. 14, Jud. Prahova	Nr. niveluri:1; S. construita la sol:31 mp; ANEXĂ
A1.3		Loc. Tinosu, Str Teiului, Nr. 14, Jud. Prahova	Nr. niveluri:1; S. construita la sol:17 mp; ANEXĂ

B. Partea II. Proprietari și acte

Inscrieri privitoare la dreptul de proprietate și alte drepturi reale		Referințe
/		
Act Administrativ nr. 64753, din 23/01/1997 emis de COMISIA JUDEȚEANĂ PRAHOVA;		
B1	Intabulare, drept de PROPRIETATE, dobandit prin Reconstituire, cota actuala 1/1 1) ILIE ILIE GHEORGHE	A1
Act Normativ nr. 7, din 13/03/1996 emis de PARLAMENTUL ROMÂNIEI;		
B2	Intabulare, drept de PROPRIETATE, dobandit prin Lege, cota actuala 1/1 1) ILIE ILIE GHEORGHE	A1.1, A1.2, A1.3

C. Partea III. SARCINI .

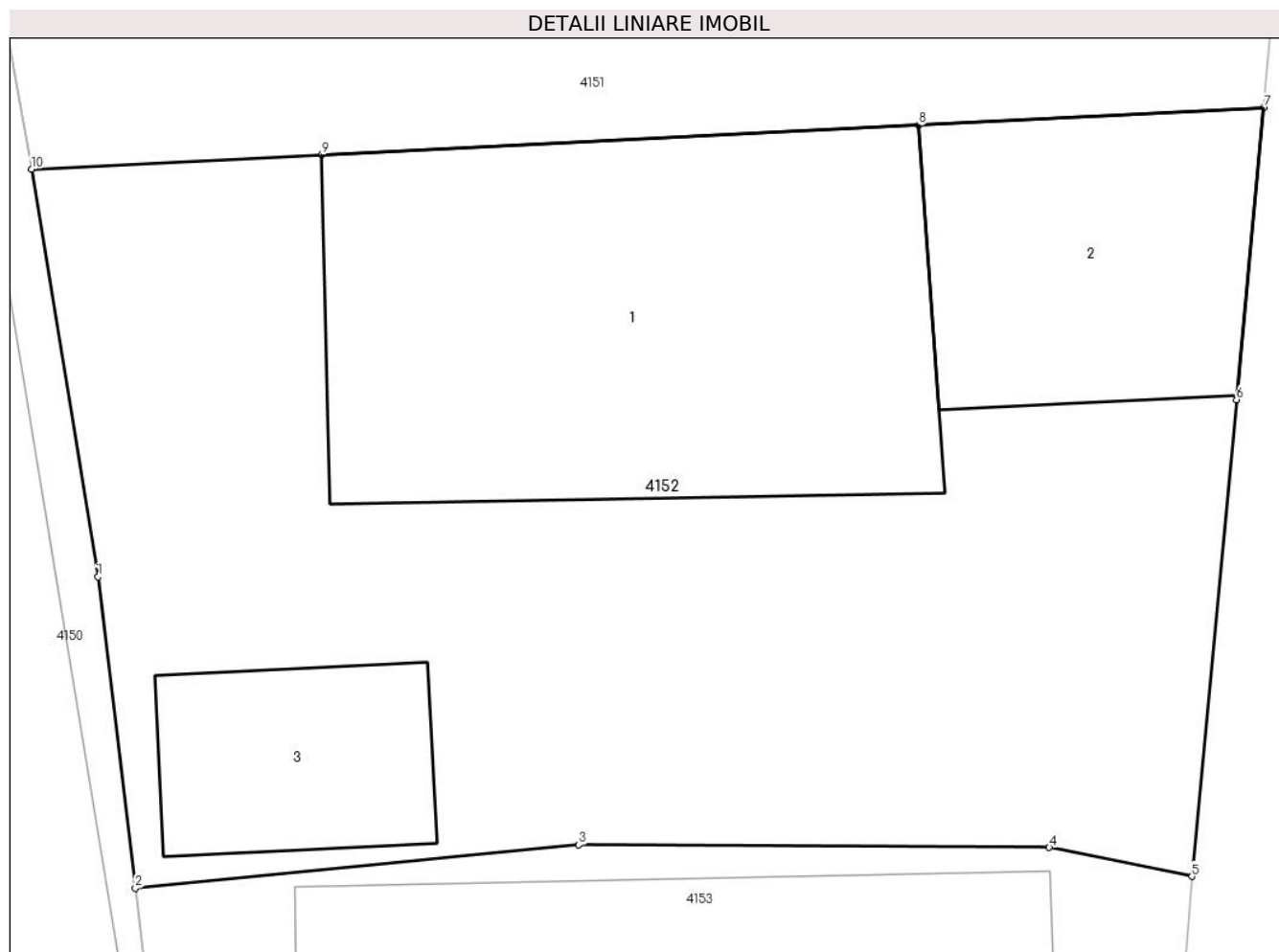
Inscrieri privind dezmembramintele dreptului de proprietate, drepturi reale de garanție și sarcini	Referințe
NU SUNT	

Anexa Nr. 1 La Partea I

Teren

Nr cadastral	Suprafața (mp)*	Observații / Referințe
	275	

* Suprafața este determinată în planul de proiecție Stereo 70.



Date referitoare la teren

Crt	Categorie folosință	Intra vilan	Suprafața (mp)	Tarla	Parcelă	Nr. topo	Observații / Referințe
1	curți constructii	DA	275	10	690	-	

Date referitoare la construcții

Crt	Număr	Destinație construcție	Supraf. (mp)	Situație juridică	Observații / Referințe
A1.1		construcții de locuințe	73	Cu acte	Nr. niveluri:1; S. construita la sol:73 mp; LOCUINȚĂ
A1.2		construcții anexa	31	Cu acte	Nr. niveluri:1; S. construita la sol:31 mp; ANEXĂ
A1.3		construcții anexa	17	Cu acte	Nr. niveluri:1; S. construita la sol:17 mp; ANEXĂ

Lungime Segmente

1) Valorile lungimilor segmentelor sunt obținute din proiecție în plan.

Punct început	X / Y	Punct sfârșit	X / Y	Lungime segment (** (m)
1	580.737,744 369.038,743	2	580.738,425 369.033,056	5.728
2	580.738,425 369.033,056	3	580.746,532 369.033,847	8.145

Punct început	X / Y	Punct sfârșit	X / Y	Lungime segment (** (m)
3	580.746,532 369.033,847	4	580.755,134 369.033,8	8.602
4	580.755,134 369.033,8	5	580.757,745 369.033,268	2.665
5	580.757,745 369.033,268	6	580.758,556 369.041,98	8.75
6	580.758,556 369.041,98	7	580.759,055 369.047,31	5.353
7	580.759,055 369.047,31	8	580.752,746 369.046,997	6.317
8	580.752,746 369.046,997	9	580.741,832 369.046,455	10.928
9	580.741,832 369.046,455	10	580.736,529 369.046,192	5.309
10	580.736,529 369.046,192	1	580.737,744 369.038,743	7.547

** Lungimile segmentelor sunt determinate în planul de proiecție Stereo 70 și sunt rotunjite la 1 milimetru.

*** Distanța dintre puncte este formată din segmente cumulate ce sunt mai mici decât valoarea 1 milimetru.

**DATE DESPRE IMOBILUL NR. 4153**

Oficiul de Cadastru și Publicitate Imobiliară PRAHOVA
Biroul de Cadastru și Publicitate Imobiliară Ploiești

A. Partea I. Descrierea imobilului

TEREN Intravilan

Adresa: Loc. Tinosu, Str Teiului , Nr. 16, Jud. Prahova

Nr. Crt	Nr cadastral Nr. topografic	Suprafața* (mp)	Observații / Referințe
A1		333	Sector cadastral:22 Teren imprejmuit;

Construcții

Crt	Nr cadastral Nr. topografic	Adresa	Observații / Referințe
A1.1		Loc. Tinosu, Str Teiului , Nr. 16, Jud. Prahova	Nr. niveluri:1; S. construita la sol:71 mp; LOCUINȚĂ
A1.2		Loc. Tinosu, Str Teiului , Nr. 16, Jud. Prahova	Nr. niveluri:1; S. construita la sol:15 mp; ANEXĂ

B. Partea II. Proprietari și acte

Inscrieri privitoare la dreptul de proprietate și alte drepturi reale		Referințe
/		
Act Administrativ nr. 45895, din 03/07/1996 emis de COMISIA JUDEȚEANĂ PRAHOVA ;		
B1	Intabulare, drept de PROPRIETATE, dobândit prin Reconstituire, cota actuala 1/1 1) ENACHE GHEORGHE, DECEDAT DEFUNCT:Da	A1
Act Normativ nr. 7, din 13/03/1996 emis de PARLAMENTUL ROMÂNIEI;		
B2	Intabulare, drept de PROPRIETATE, dobândit prin Lege, cota actuala 1/1 1) ENACHE GHEORGHE, DECEDAT DEFUNCT:Da	A1.1, A1.2

C. Partea III. SARCINI .

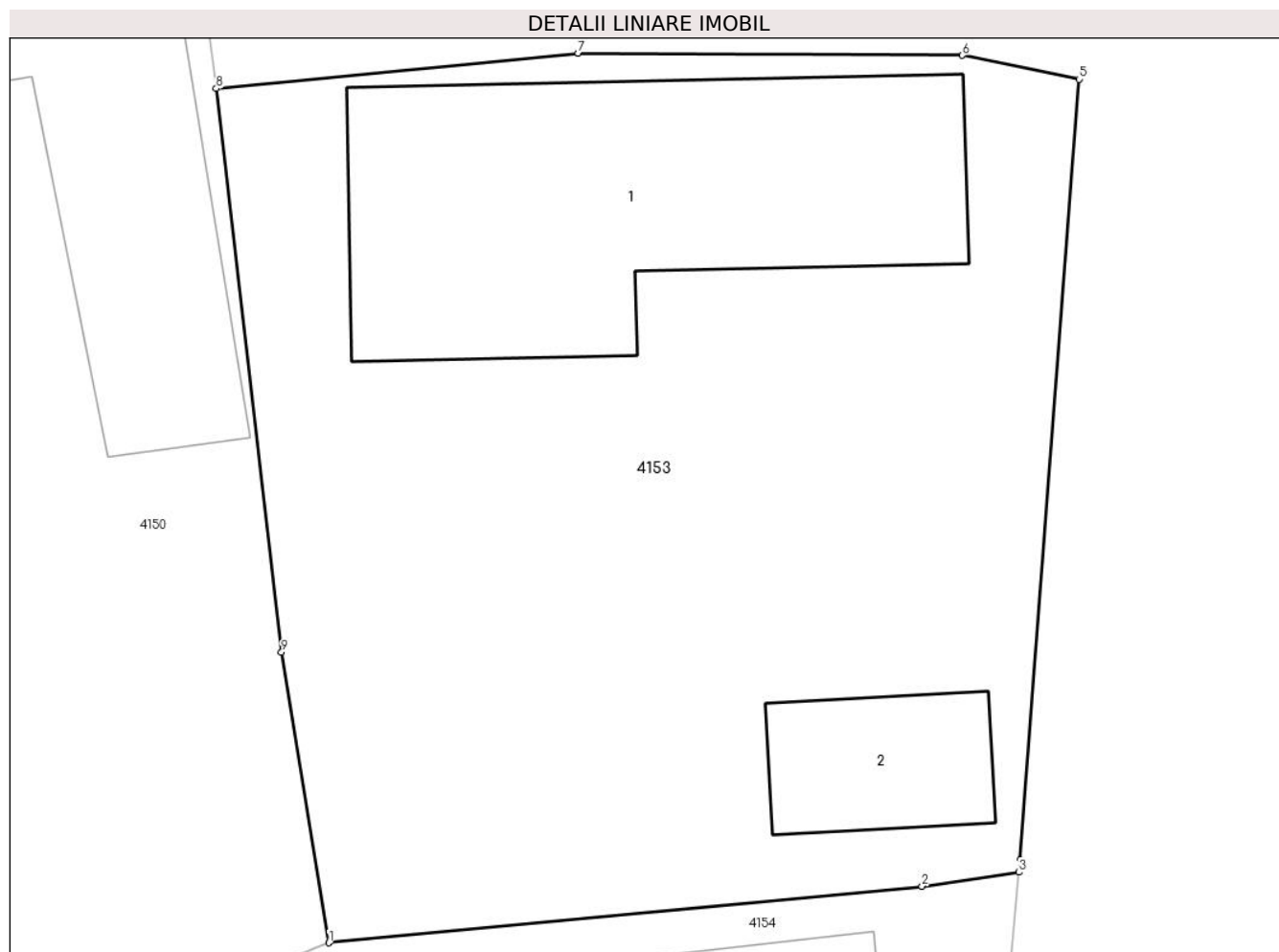
Inscrieri privind dezmembramintele dreptului de proprietate, drepturi reale de garanție și sarcini	Referințe
NU SUNT	

Anexa Nr. 1 La Partea I

Teren

Nr cadastral	Suprafața (mp)*	Observații / Referințe
	333	

* Suprafața este determinată în planul de proiecție Stereo 70.



Date referitoare la teren

Crt	Categorie folosință	Intra vilan	Suprafața (mp)	Tarla	Parcelă	Nr. topo	Observații / Referințe
1	curți constructii	DA	333	10	689	-	

Date referitoare la construcții

Crt	Număr	Destinație construcție	Supraf. (mp)	Situație juridică	Observații / Referințe
A1.1		construcții de locuințe	71	Cu acte	Nr. niveluri:1; S. construita la sol:71 mp; LOCUINȚĂ
A1.2		construcții anexa	15	Cu acte	Nr. niveluri:1; S. construita la sol:15 mp; ANEXĂ

Lungime Segmente

1) Valorile lungimilor segmentelor sunt obținute din proiecție în plan.

Punct început	X / Y	Punct sfârșit	X / Y	Lungime segment (** (m)
1	580.740,945 369.013,944	2	580.754,228 369.015,208	13.342
2	580.754,228 369.015,208	3	580.756,397 369.015,521	2.192
3	580.756,397 369.015,521	4	580.756,422 369.015,798	0.278

Punct început	X / Y	Punct sfârșit	X / Y	Lungime segment (** (m)
4	580.756,422 369.015,798	5	580.757,745 369.033,268	17.52
5	580.757,745 369.033,268	6	580.755,134 369.033,8	2.665
6	580.755,134 369.033,8	7	580.746,532 369.033,847	8.602
7	580.746,532 369.033,847	8	580.738,425 369.033,056	8.145
8	580.738,425 369.033,056	9	580.739,888 369.020,444	12.697
9	580.739,888 369.020,444	1	580.740,945 369.013,944	6.585

** Lungimile segmentelor sunt determinate în planul de proiecție Stereo 70 și sunt rotunjite la 1 milimetru.

*** Distanța dintre puncte este formată din segmente cumulate ce sunt mai mici decât valoarea 1 milimetru.

**DATE DESPRE IMOBILUL NR. 4154**

Oficiul de Cadastru și Publicitate Imobiliară PRAHOVA
Biroul de Cadastru și Publicitate Imobiliară Ploiești

A. Partea I. Descrierea imobilului

TEREN Intravilan

Adresa: Loc. Tinosu, Str Teiului, Nr. 18, Jud. Prahova

Nr. Crt	Nr cadastral Nr. topografic	Suprafața* (mp)	Observații / Referințe
A1	22166	Din acte: 874 Masurata: 564	Sector cadastral:22 Teren imprejmuit;

Construcții

Crt	Nr cadastral Nr. topografic	Adresa	Observații / Referințe
A1.1	22166-C1	Loc. Tinosu, Str Teiului, Nr. 18, Jud. Prahova	Nr. niveluri:1; S. construita la sol:70 mp; Locuinta - P , anul edificarii 1957

B. Partea II. Proprietari și acte

Inscrieri privitoare la dreptul de proprietate și alte drepturi reale		Referințe
30028 / 07/03/2023		
Act Notarial nr. 744, din 06/03/2023 emis de NP Popescu Delia Elena;		
B3	Intabulare, drept de PROPRIETATE, dobandit prin Conventie, cota actuala 1/1 1) SOARE SMARANDA-LILI 2) SOARE VALERICĂ	A1
B4	Intabulare, drept de PROPRIETATE, dobandit prin Conventie, cota actuala 1/1 1) SOARE SMARANDA-LILI 2) SOARE VALERICĂ	A1.1

C. Partea III. SARCINI

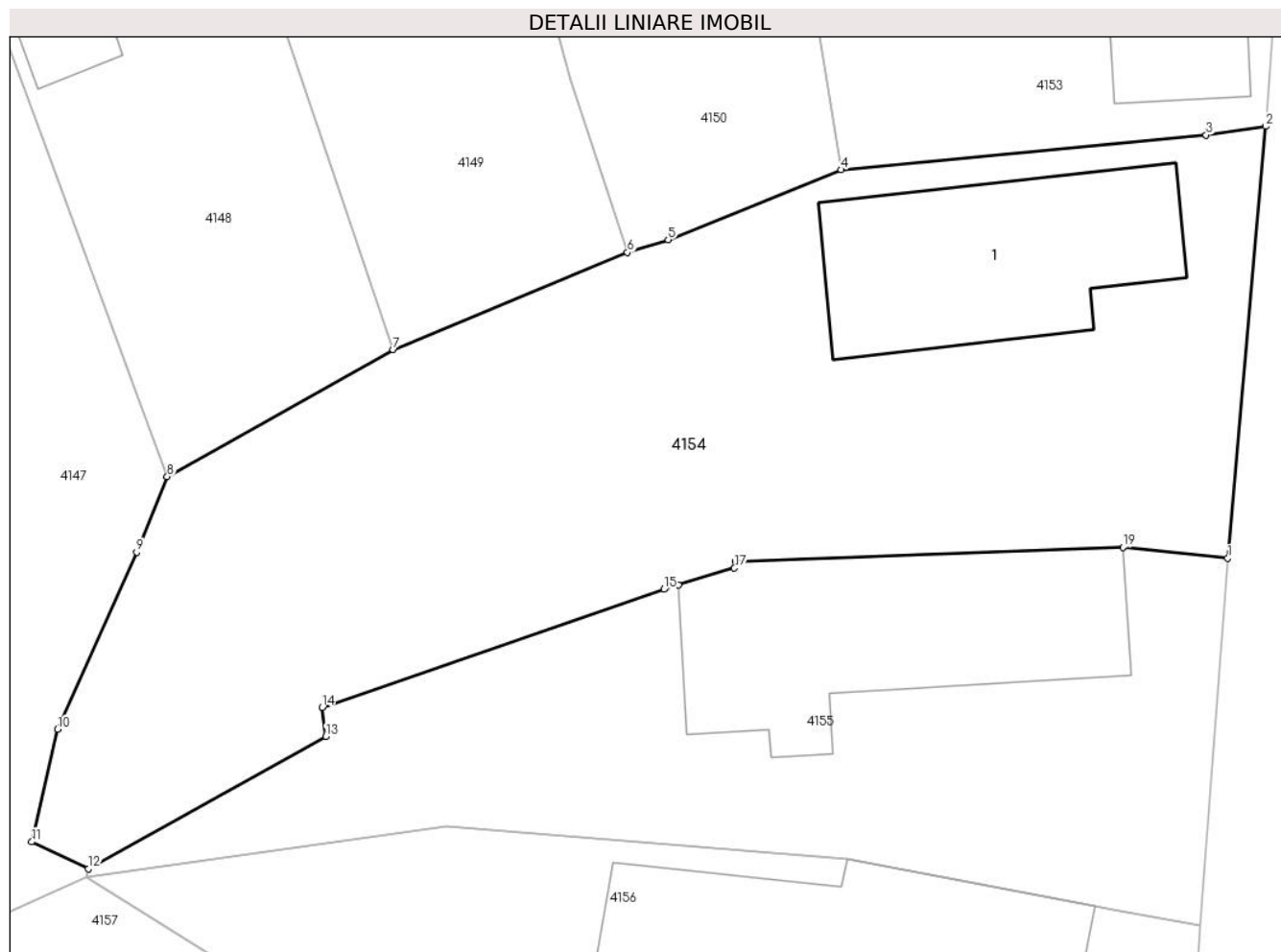
Inscrieri privind dezmembramintele dreptului de proprietate, drepturi reale de garanție și sarcini		Referințe
30028 / 07/03/2023		
Act Notarial nr. 744, din 06/03/2023 emis de NP Popescu Delia Elena;		
C1	Intabulare, drept de UZUFRACTviager 1) SIMION ION	A1, A1.1
C2	Intabulare, drept de IPOTECA LEGALA, Valoare:0 reprezentand contravaloarea intretinerii 1) SIMION ION	A1, A1.1

Anexa Nr. 1 La Partea I

Teren

Nr cadastral	Suprafața (mp)*	Observații / Referințe
22166	Din acte: 874 Masurata: 564	

* Suprafața este determinată în planul de proiecție Stereo 70.



Date referitoare la teren

Crt	Categorie folosință	Intra vilan	Suprafața (mp)	Tarla	Parcelă	Nr. topo	Observații / Referințe
1	curți constructii	DA	284	10	684	-	
2	arabil	DA	280	10	684	-	

Date referitoare la construcții

Crt	Număr	Destinație construcție	Supraf. (mp)	Situație juridică	Observații / Referințe
A1.1	22166-C1	construcții de locuințe	70	Cu acte	Nr. niveluri:1; S. construita la sol:70 mp; Locuinta - P , anul edificarii 1957

Lungime Segmente

1) Valorile lungimilor segmentelor sunt obținute din proiecție în plan.

Punct început	X / Y	Punct sfârșit	X / Y	Lungime segment (** (m)
1	580.755,011 368.999,806	2	580.756,397 369.015,521	15.776
2	580.756,397 369.015,521	3	580.754,228 369.015,208	2.192

Punct început	X / Y	Punct sfârșit	X / Y	Lungime segment (** (m)
3	580.754,228 369.015,208	4	580.740,945 369.013,944	13.342
4	580.740,945 369.013,944	5	580.734,645 369.011,394	6.797
5	580.734,645 369.011,394	6	580.733,163 369.010,931	1.553
6	580.733,163 369.010,931	7	580.724,632 369.007,397	9.234
7	580.724,632 369.007,397	8	580.716,405 369.002,779	9.434
8	580.716,405 369.002,779	9	580.715,29 369.000,018	2.977
9	580.715,29 369.000,018	10	580.712,413 368.993,574	7.057
10	580.712,413 368.993,574	11	580.711,47 368.989,475	4.206
11	580.711,47 368.989,475	12	580.713,528 368.988,498	2.278
12	580.713,528 368.988,498	13	580.722,181 368.993,31	9.901
13	580.722,181 368.993,31	14	580.722,046 368.994,374	1.073
14	580.722,046 368.994,374	15	580.734,487 368.998,672	13.162
15	580.734,487 368.998,672	16	580.735,012 368.998,83	0.549
16	580.735,012 368.998,83	17	580.737,053 368.999,443	2.131
17	580.737,053 368.999,443	18	580.737,086 368.999,699	0.258
18	580.737,086 368.999,699	19	580.751,198 369.000,2	14.121
19	580.751,198 369.000,2	1	580.755,011 368.999,806	3.833

** Lungimile segmentelor sunt determinate în planul de proiecție Stereo 70 și sunt rotunjite la 1 milimetru.

*** Distanța dintre puncte este formată din segmente cumulate ce sunt mai mici decât valoarea 1 milimetru.

**DATE DESPRE IMOBILUL NR. 4155**

Oficiul de Cadastru și Publicitate Imobiliară PRAHOVA
Biroul de Cadastru și Publicitate Imobiliară Ploiești

A. Partea I. Descrierea imobilului

TEREN Intravilan

Adresa: Loc. Tinosu, Str Teiului, Nr. 20, Jud. Prahova

Nr. Crt	Nr cadastral Nr. topografic	Suprafața* (mp)	Observații / Referințe
A1		337	Sector cadastral:22 Teren imprejmuit;

Construcții

Crt	Nr cadastral Nr. topografic	Adresa	Observații / Referințe
A1.1		Loc. Tinosu, Str Teiului, Nr. 20, Jud. Prahova	Nr. niveluri:1; S. construita la sol:87 mp; LOCUINȚĂ

B. Partea II. Proprietari și acte

Inscrieri privitoare la dreptul de proprietate și alte drepturi reale		Referințe
/		
Act Notarial nr. 17970, din 28/11/1990 emis de NOTARIATUL DE STAT JUDEȚEAN PRAHOVA ;		
B1	Intabulare, drept de PROPRIETATE, dobandit prin Conventie, cota actuala 1/1 1) DINU NICOLAE 2) DINU VASILICA	A1, A1.1

C. Partea III. SARCINI .

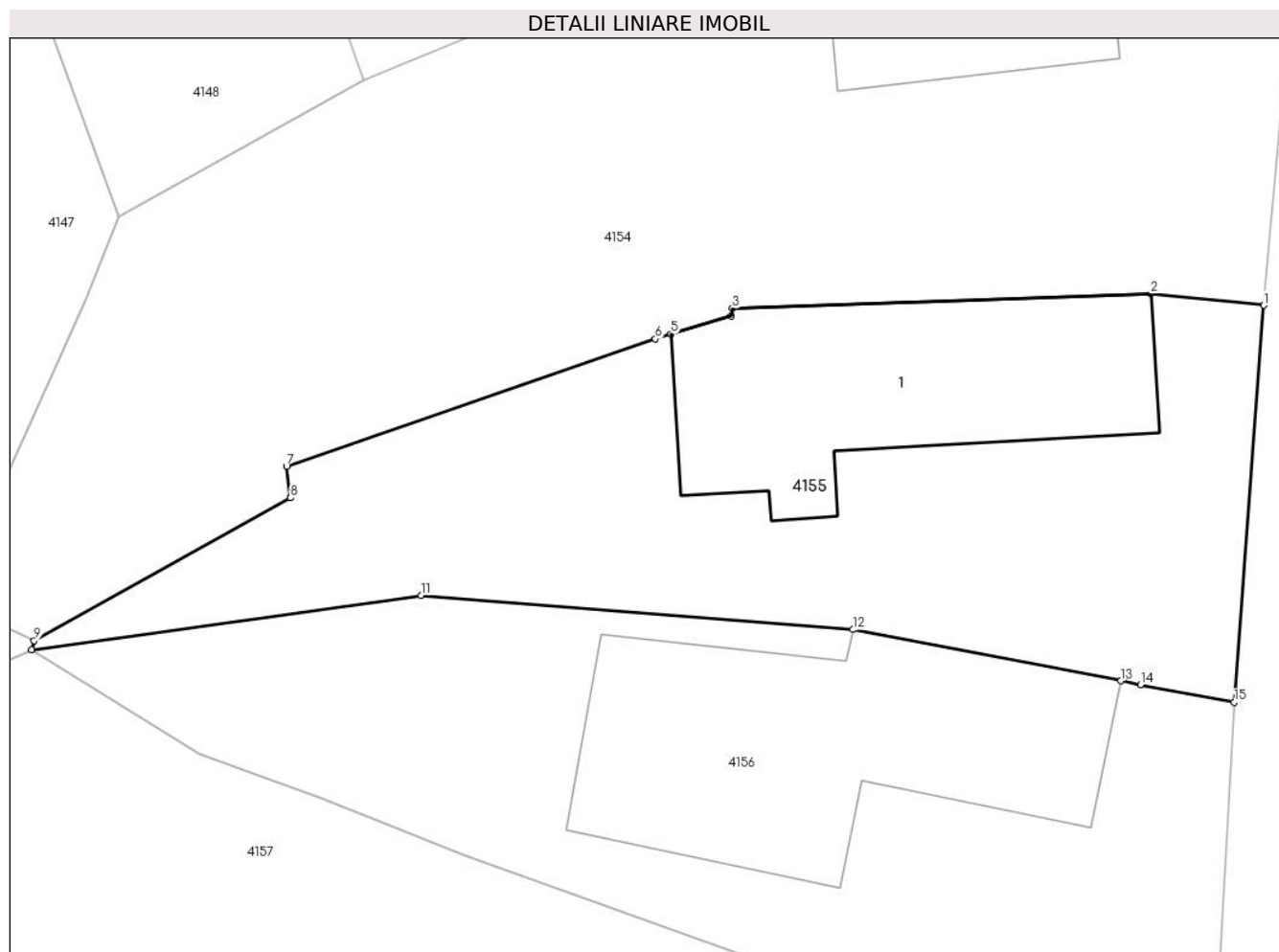
Inscrieri privind dezmembramintele dreptului de proprietate, drepturi reale de garanție și sarcini	Referințe
NU SUNT	

Anexa Nr. 1 La Partea I

Teren

Nr cadastral	Suprafața (mp)*	Observații / Referințe
	337	

* Suprafața este determinată în planul de proiecție Stereo 70.



Date referitoare la teren

Crt	Categorie folosință	Intra vilan	Suprafața (mp)	Tarla	Parcelă	Nr. topo	Observații / Referințe
1	curți constructii	DA	337	10	683	-	

Date referitoare la construcții

Crt	Număr	Destinație construcție	Supraf. (mp)	Situație juridică	Observații / Referințe
A1.1		construcții de locuințe	87	Cu acte	Nr. niveluri:1; S. construita la sol:87 mp; LOCUINȚĂ

Lungime Segmente

1) Valorile lungimilor segmentelor sunt obținute din proiecție în plan.

Punct început	X / Y	Punct sfârșit	X / Y	Lungime segment (** (m)
1	580.755,011 368.999,806	2	580.751,198 369.000,2	3.833
2	580.751,198 369.000,2	3	580.737,086 368.999,699	14.121
3	580.737,086 368.999,699	4	580.737,053 368.999,443	0.258
4	580.737,053 368.999,443	5	580.735,012 368.998,83	2.131

Punct început	X / Y	Punct sfârşit	X / Y	Lungime segment (** (m)
5	580.735,012 368.998,83	6	580.734,487 368.998,672	0.549
6	580.734,487 368.998,672	7	580.722,046 368.994,374	13.162
7	580.722,046 368.994,374	8	580.722,181 368.993,31	1.073
8	580.722,181 368.993,31	9	580.713,528 368.988,498	9.901
9	580.713,528 368.988,498	10	580.713,445 368.988,191	0.318
10	580.713,445 368.988,191	11	580.726,579 368.990,026	13.261
11	580.726,579 368.990,026	12	580.741,148 368.988,871	14.615
12	580.741,148 368.988,871	13	580.750,196 368.987,143	9.211
13	580.750,196 368.987,143	14	580.750,854 368.987,017	0.67
14	580.750,854 368.987,017	15	580.754,013 368.986,416	3.216
15	580.754,013 368.986,416	1	580.755,011 368.999,806	13.427

** Lungimile segmentelor sunt determinate în planul de proiecție Stereo 70 și sunt rotunjite la 1 milimetru.

*** Distanța dintre puncte este formată din segmente cumulate ce sunt mai mici decât valoarea 1 milimetru.

**DATE DESPRE IMOBILUL NR. 4156**

Oficiul de Cadastru și Publicitate Imobiliară PRAHOVA
Biroul de Cadastru și Publicitate Imobiliară Ploiești

A. Partea I. Descrierea imobilului

TEREN Intravilan

Adresa: Loc. Tinosu, Str Teiului, Nr. 22, Jud. Prahova

Nr. Crt	Nr cadastral Nr. topografic	Suprafața* (mp)	Observații / Referințe
A1		374	Sector cadastral:22 Teren imprejmuit;

Construcții

Crt	Nr cadastral Nr. topografic	Adresa	Observații / Referințe
A1.1		Loc. Tinosu, Str Teiului, Nr. 22, Jud. Prahova	Nr. niveluri:1; S. construita la sol:109 mp; LOCUINȚĂ

B. Partea II. Proprietari și acte

Inscrieri privitoare la dreptul de proprietate și alte drepturi reale		Referințe
/		
Act Administrativ nr. 8836, din 12/05/1994 emis de COMISIA JUDEȚEANĂ PRAHOVA;		
B1	Intabulare, drept de PROPRIETATE, dobandit prin Constituire, cota actuala 1/1 1) MARIN AUREL	A1
Act Normativ nr. 7, din 13/03/1996 emis de PARLAMENTUL ROMÂNIEI (act administrativ nr. 783/09,09,1973 emis de CONSILIUL POPULAR AL COMUNEI TINOSU);		
B2	Intabulare, drept de PROPRIETATE, dobandit prin Lege, cota actuala 1/1 1) MARIN AUREL 2) MARIN MARIA	A1.1

C. Partea III. SARCINI .

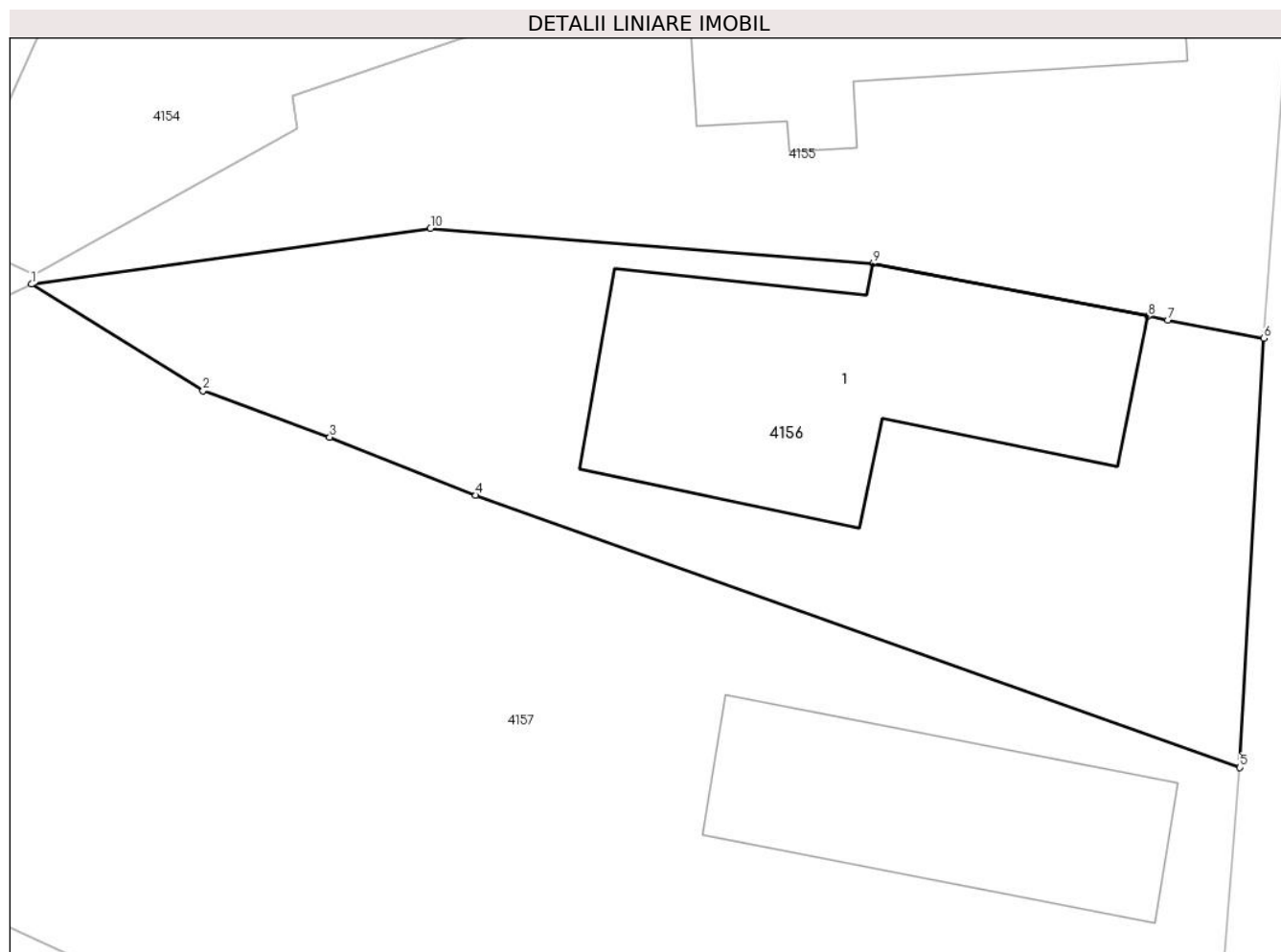
Inscrieri privind dezmembramintele dreptului de proprietate, drepturi reale de garanție și sarcini	Referințe
NU SUNT	

Anexa Nr. 1 La Partea I

Teren

Nr cadastral	Suprafața (mp)*	Observații / Referințe
	374	

* Suprafața este determinată în planul de proiecție Stereo 70.



Date referitoare la teren

Crt	Categorie folosință	Intra vilan	Suprafața (mp)	Tarla	Parcelă	Nr. topo	Observații / Referințe
1	curți constructii	DA	374	10	681	-	

Date referitoare la construcții

Crt	Număr	Destinație construcție	Supraf. (mp)	Situație juridică	Observații / Referințe
A1.1		construcții de locuințe	109	Cu acte	Nr. niveluri:1; S. construita la sol:109 mp; LOCUINȚĂ

Lungime Segmente

1) Valorile lungimilor segmentelor sunt obținute din proiecție în plan.

Punct început	X / Y	Punct sfârșit	X / Y	Lungime segment (** (m)
1	580.713,445 368.988,191	2	580.719,093 368.984,694	6.643
2	580.719,093 368.984,694	3	580.723,262 368.983,162	4.442
3	580.723,262 368.983,162	4	580.728,069 368.981,248	5.175
4	580.728,069 368.981,248	5	580.753,227 368.972,291	26.705

Punct început	X / Y	Punct sfârșit	X / Y	Lungime segment (** (m)
5	580.753,227 368.972,291	6	580.754,013 368.986,416	14.147
6	580.754,013 368.986,416	7	580.750,854 368.987,017	3.216
7	580.750,854 368.987,017	8	580.750,196 368.987,143	0.67
8	580.750,196 368.987,143	9	580.741,148 368.988,871	9.211
9	580.741,148 368.988,871	10	580.726,579 368.990,026	14.615
10	580.726,579 368.990,026	1	580.713,445 368.988,191	13.261

** Lungimile segmentelor sunt determinate în planul de proiecție Stereo 70 și sunt rotunjite la 1 milimetru.

*** Distanța dintre puncte este formată din segmente cumulate ce sunt mai mici decât valoarea 1 milimetru.

**DATE DESPRE IMOBILUL NR. 4157**

Oficiul de Cadastru și Publicitate Imobiliară PRAHOVA
Biroul de Cadastru și Publicitate Imobiliară Ploiești

A. Partea I. Descrierea imobilului

TEREN Intravilan

Adresa: Loc. Tinosu, Str Teiului , Nr. 24, Jud. Prahova

Nr. Crt	Nr cadastral Nr. topografic	Suprafața* (mp)	Observații / Referințe
A1		1.000	Sector cadastral:22 Teren imprejmuit;

Construcții

Crt	Nr cadastral Nr. topografic	Adresa	Observații / Referințe
A1.1		Loc. Tinosu, Str Teiului , Nr. 24, Jud. Prahova	Nr. niveluri:1; S. construita la sol:71 mp; LOCUINȚĂ

B. Partea II. Proprietari și acte

Inscrieri privitoare la dreptul de proprietate și alte drepturi reale		Referințe
/		
Act Administrativ nr. 64741, din 12/12/1996 emis de COMISIA JUDEȚEANĂ PRAHOVA ;		
B1	Intabulare, drept de PROPRIETATE, dobandit prin Reconstituire, cota actuala 1/1 1) GHEORGHE ANA	A1
Act Normativ nr. 7, din 13/03/1996 emis de PARLAMENTUL ROMÂNIEI;		
B2	Intabulare, drept de PROPRIETATE, dobandit prin Lege, cota actuala 1/1 1) GHEORGHE ANA	A1.1

C. Partea III. SARCINI .

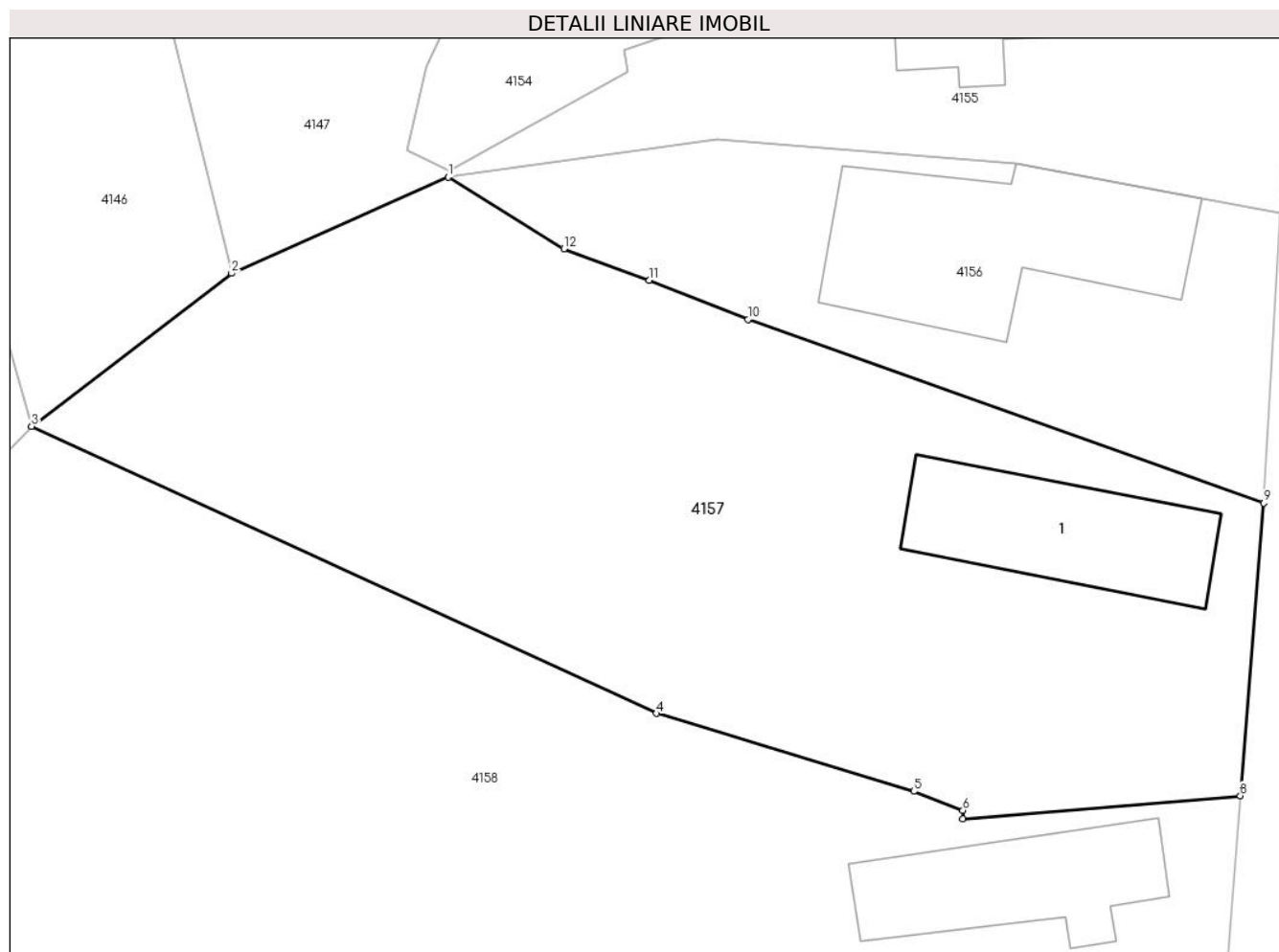
Inscrieri privind dezmembramintele dreptului de proprietate, drepturi reale de garanție și sarcini	Referințe
NU SUNT	

Anexa Nr. 1 La Partea I

Teren

Nr cadastral	Suprafața (mp)*	Observații / Referințe
	1.000	

* Suprafața este determinată în planul de proiecție Stereo 70.



Date referitoare la teren

Crt	Categorie folosință	Intravilan	Suprafața (mp)	Tarla	Parcelă	Nr. topo	Observații / Referințe
1	curți constructii	DA	500	10	680	-	
2	arabil	DA	500	10	680	-	

Date referitoare la construcții

Crt	Număr	Destinație construcție	Supraf. (mp)	Situație juridică	Observații / Referințe
A1.1		construcții de locuințe	71	Cu acte	Nr. niveluri:1; S. construita la sol:71 mp; LOCUINȚĂ

Lungime Segmente

1) Valorile lungimilor segmentelor sunt obținute din proiecție în plan.

Punct început	X / Y	Punct sfârșit	X / Y	Lungime segment (** (m)
1	580.713,445 368.988,191	2	580.702,889 368.983,493	11.554
2	580.702,889 368.983,493	3	580.693,131 368.976,036	12.281
3	580.693,131 368.976,036	4	580.723,602 368.962,044	33.53

Punct început	X / Y	Punct sfârşit	X / Y	Lungime segment (** (m)
4	580.723,602 368.962,044	5	580.736,153 368.958,245	13.113
5	580.736,153 368.958,245	6	580.738,551 368.957,321	2.57
6	580.738,551 368.957,321	7	580.738,55 368.956,898	0.423
7	580.738,55 368.956,898	8	580.752,085 368.958,036	13.583
8	580.752,085 368.958,036	9	580.753,227 368.972,291	14.301
9	580.753,227 368.972,291	10	580.728,069 368.981,248	26.705
10	580.728,069 368.981,248	11	580.723,262 368.983,162	5.175
11	580.723,262 368.983,162	12	580.719,093 368.984,694	4.442
12	580.719,093 368.984,694	1	580.713,445 368.988,191	6.643

** Lungimile segmentelor sunt determinate în planul de proiecție Stereo 70 și sunt rotunjite la 1 milimetru.

*** Distanța dintre puncte este formată din segmente cumulate ce sunt mai mici decât valoarea 1 milimetru.

**DATE DESPRE IMOBILUL NR. 4158**

Oficiul de Cadastru și Publicitate Imobiliară PRAHOVA
Biroul de Cadastru și Publicitate Imobiliară Ploiești

A. Partea I. Descrierea imobilului

TEREN Intravilan

Adresa: Loc. Tinosu, Str Teiului, Nr. 26, Jud. Prahova

Nr. Crt	Nr cadastral Nr. topografic	Suprafața* (mp)	Observații / Referințe
A1		1.280	Sector cadastral:22 Teren imprejmuit;

Construcții

Crt	Nr cadastral Nr. topografic	Adresa	Observații / Referințe
A1.1		Loc. Tinosu, Str Teiului, Nr. 26, Jud. Prahova	Nr. niveluri:1; S. construita la sol:64 mp; LOCUINȚĂ

B. Partea II. Proprietari și acte

Inscrieri privitoare la dreptul de proprietate și alte drepturi reale		Referințe
/		
Act Administrativ nr. 75752, din 24/07/2002 emis de COMISIA JUDEȚEANĂ PRAHOVA ;		
B1	Intabulare, drept de PROPRIETATE, dobândit prin Reconstituire, cota actuala 1/1 1) DIMA VIRGINIA 2) BLEBEA ANA 3) LUCACIU PĂUNA 4) NAN MARIA 5) DIMA GHEORGHE	A1
Act Normativ nr. 7, din 13/03/1996 emis de PARLAMENTUL ROMÂNIEI;		
B2	Intabulare, drept de PROPRIETATE, dobândit prin Lege, cota actuala 1/1 1) DIMA VIRGINIA 2) BLEBEA ANA 3) LUCACIU PĂUNA 4) NAN MARIA 5) DIMA GHEORGHE	A1.1

C. Partea III. SARCINI .

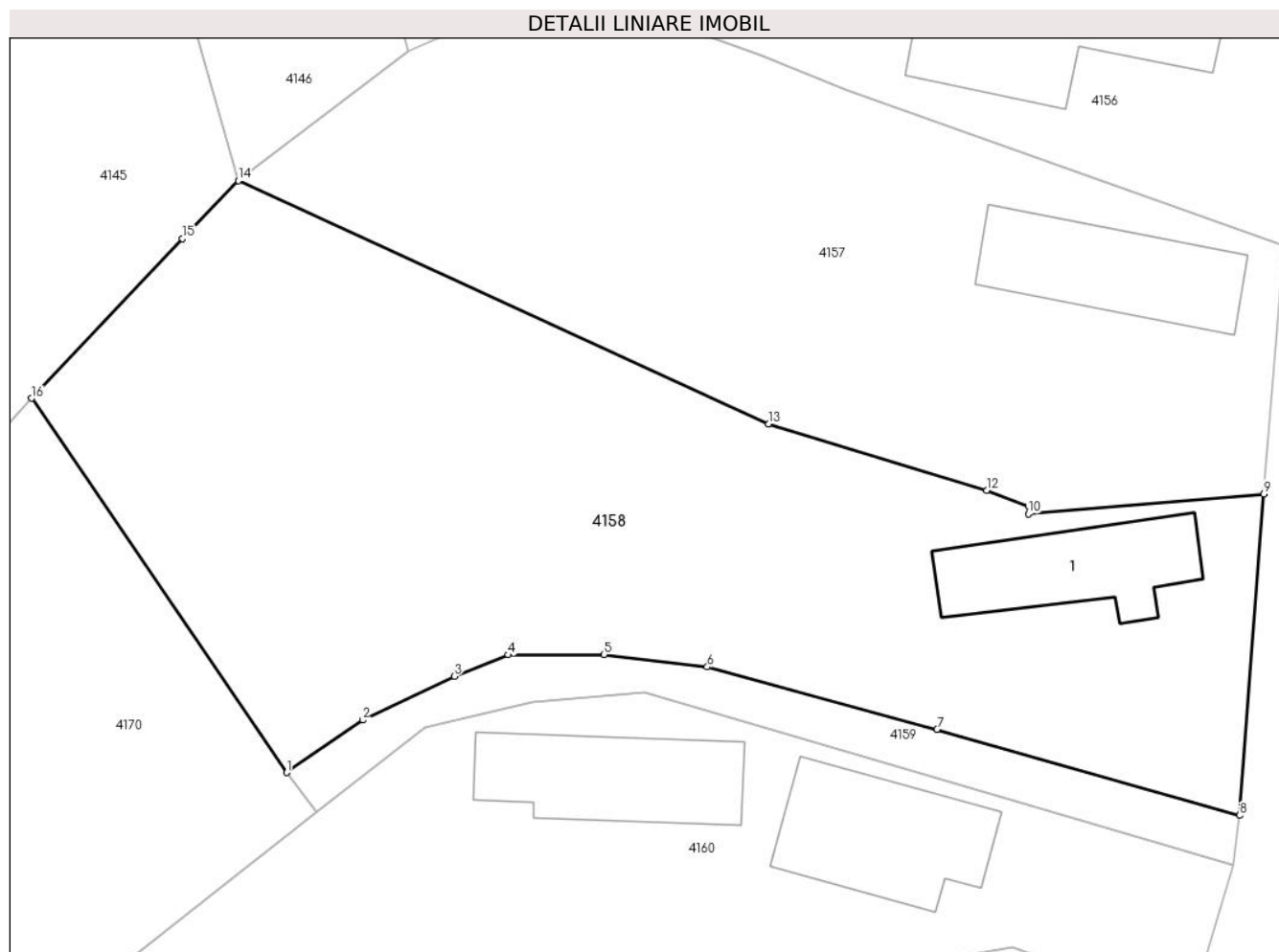
Inscrieri privind dezmembramintele dreptului de proprietate, drepturi reale de garanție și sarcini	Referințe
NU SUNT	

Anexa Nr. 1 La Partea I

Teren

Nr cadastral	Suprafața (mp)*	Observații / Referințe
	1.280	

* Suprafața este determinată în planul de proiecție Stereo 70.



Date referitoare la teren

Crt	Categorie folosință	Intravilan	Suprafața (mp)	Tarla	Parcelă	Nr. topo	Observații / Referințe
1	curți constructii	DA	400	10	671	-	
2	arabil	DA	880	10	672	-	

Date referitoare la construcții

Crt	Număr	Destinație construcție	Supraf. (mp)	Situație juridică	Observații / Referințe
A1.1		construcții de locuințe	64	Cu acte	Nr. niveluri:1; S. construita la sol:64 mp; LOCUINȚĂ

Lungime Segmente

1) Valorile lungimilor segmentelor sunt obținute din proiecție în plan.

Punct început	X / Y	Punct sfârșit	X / Y	Lungime segment (** (m)
1	580.695,92 368.942,02	2	580.700,276 368.945,044	5.302
2	580.700,276 368.945,044	3	580.705,548 368.947,564	5.843
3	580.705,548 368.947,564	4	580.708,654 368.948,784	3.338

Punct început	X / Y	Punct sfârșit	X / Y	Lungime segment (** (m)
4	580.708,654 368.948,784	5	580.714,146 368.948,81	5.492
5	580.714,146 368.948,81	6	580.720,093 368.948,095	5.99
6	580.720,093 368.948,095	7	580.733,297 368.944,513	13.681
7	580.733,297 368.944,513	8	580.750,687 368.939,565	18.08
8	580.750,687 368.939,565	9	580.752,085 368.958,036	18.523
9	580.752,085 368.958,036	10	580.738,55 368.956,898	13.583
10	580.738,55 368.956,898	11	580.738,551 368.957,321	0.423
11	580.738,551 368.957,321	12	580.736,153 368.958,245	2.57
12	580.736,153 368.958,245	13	580.723,602 368.962,044	13.113
13	580.723,602 368.962,044	14	580.693,131 368.976,036	33.53
14	580.693,131 368.976,036	15	580.689,925 368.972,694	4.631
15	580.689,925 368.972,694	16	580.681,249 368.963,533	12.617
16	580.681,249 368.963,533	1	580.695,92 368.942,02	26.04

** Lungimile segmentelor sunt determinate în planul de proiecție Stereo 70 și sunt rotunjite la 1 milimetru.

*** Distanța dintre puncte este formată din segmente cumulate ce sunt mai mici decât valoarea 1 milimetru.

**DATE DESPRE IMOBILUL NR. 4159**

Oficiul de Cadastru și Publicitate Imobiliară PRAHOVA
Biroul de Cadastru și Publicitate Imobiliară Ploiești

A. Partea I. Descrierea imobilului

TEREN Intravilan

Adresa: Loc. Tinosu, Al Zambilei, Jud. Prahova, Ds 670

Nr. Crt	Nr cadastral Nr. topografic	Suprafața* (mp)	Observații / Referințe
A1	20872	147	Sector cadastral:22 Teren imprejmuit; Domeniu public

B. Partea II. Proprietari și acte

Inscrieri privitoare la dreptul de proprietate și alte drepturi reale		Referințe
42335 / 12/05/2017		
Act Administrativ nr. 2088, din 25/05/2017 emis de COMUNA TINOSU (act administrativ nr 10 din 30.05.2000, emis de CONSILIUL LOCAL TINOSU;act administrativ nr 27 din 21.08.2008, emis de CONSILIUL LOCAL AL COMUNEI TINOSU;act administrativ nr 4155 din 22.11.2016, emis de PRIMARIA COMUNEI TINOSU);		
B1	Inscrierea provizorie, drept de PROPRIETATE, dobandit prin Lege, cota actuala 1/1 1) COMUNA TINOSU, CIF:2843060, (domeniu public)	A1

C. Partea III. SARCINI .

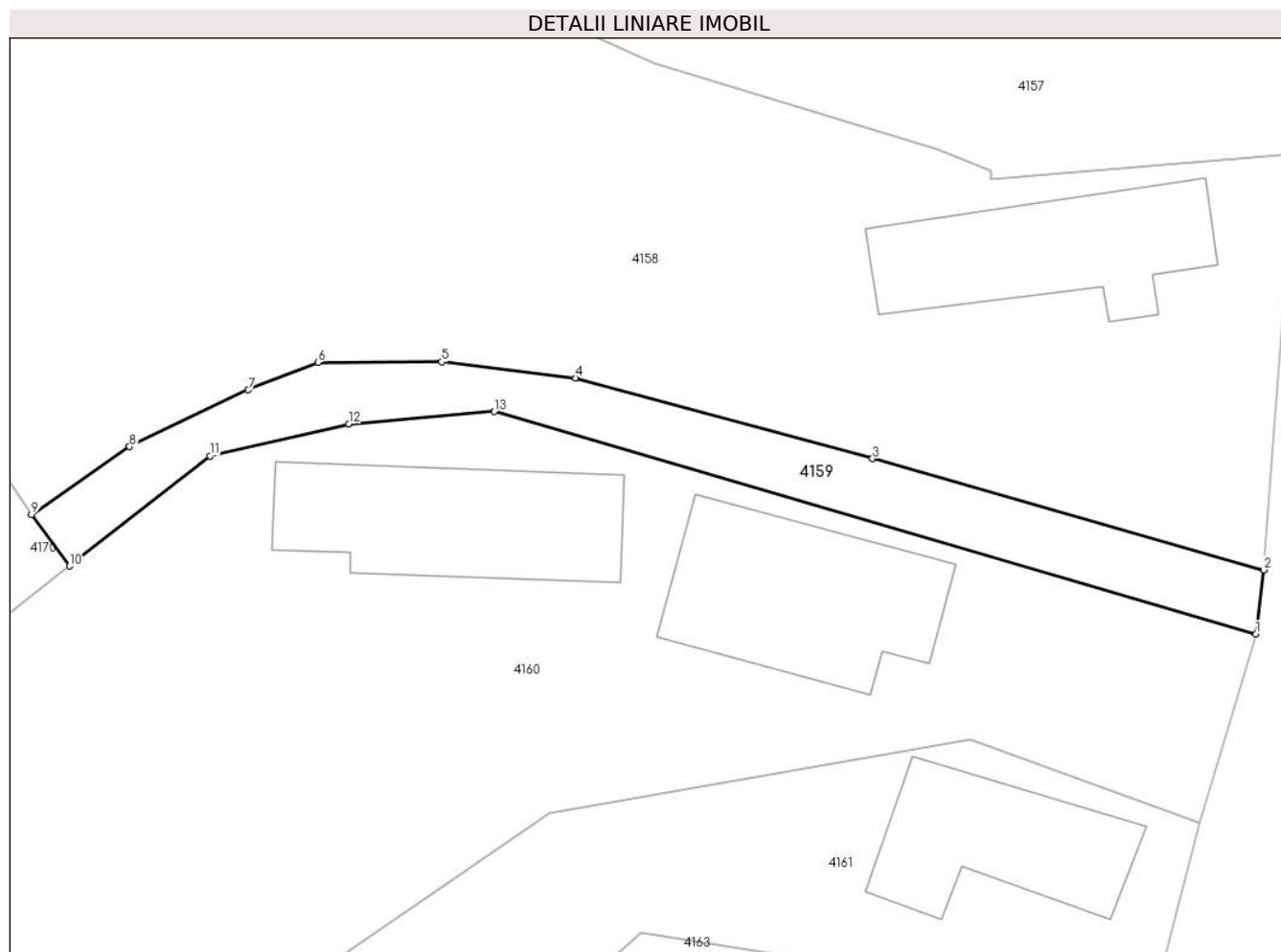
Inscrieri privind dezmembramintele dreptului de proprietate, drepturi reale de garanție și sarcini	Referințe
NU SUNT	

Anexa Nr. 1 La Partea I

Teren

Nr cadastral	Suprafața (mp)*	Observații / Referințe
20872	147	Domeniu public

* Suprafața este determinată în planul de proiecție Stereo 70.



Date referitoare la teren

Crt	Categorie folosință	Intravilan	Suprafața (mp)	Tarla	Parcelă	Nr. topo	Observații / Referințe
1	drum	DA	147	-	Ds 670	-	Terenul face parte din domeniul public al comunei Tinosu

Lungime Segmente

1) Valorile lungimilor segmentelor sunt obținute din proiecție în plan.

Punct început	X / Y	Punct sfârșit	X / Y	Lungime segment (** (m)
1	580.750,342 368.936,715	2	580.750,687 368.939,565	2.871
2	580.750,687 368.939,565	3	580.733,297 368.944,513	18.08
3	580.733,297 368.944,513	4	580.720,093 368.948,095	13.681
4	580.720,093 368.948,095	5	580.714,146 368.948,81	5.99
5	580.714,146 368.948,81	6	580.708,654 368.948,784	5.492

Punct început	X / Y	Punct sfârșit	X / Y	Lungime segment (** (m)
6	580.708,654 368.948,784	7	580.705,548 368.947,564	3.338
7	580.705,548 368.947,564	8	580.700,276 368.945,044	5.843
8	580.700,276 368.945,044	9	580.695,92 368.942,02	5.302
9	580.695,92 368.942,02	10	580.697,611 368.939,74	2.839
10	580.697,611 368.939,74	11	580.703,843 368.944,633	7.923
11	580.703,843 368.944,633	12	580.710,01 368.946,056	6.33
12	580.710,01 368.946,056	13	580.716,477 368.946,598	6.489
13	580.716,477 368.946,598	1	580.750,342 368.936,715	35.277

** Lungimile segmentelor sunt determinate în planul de proiecție Stereo 70 și sunt rotunjite la 1 milimetru.

*** Distanța dintre puncte este formată din segmente cumulate ce sunt mai mici decât valoarea 1 milimetru.

**DATE DESPRE IMOBILUL NR. 4160**

Oficiul de Cadastru și Publicitate Imobiliară PRAHOVA
Biroul de Cadastru și Publicitate Imobiliară Ploiești

A. Partea I. Descrierea imobilului

TEREN Intravilan

Nr. CF vechi:23(e:23)
Nr. cadastral vechi:36(e:10112)

Adresa: Loc. Tinosu, Str Teiului, Nr. 28, Jud. Prahova

Nr. Crt	Nr cadastral Nr. topografic	Suprafața* (mp)	Observații / Referințe
A1	20141	1.541	Sector cadastral:22 Teren imprejmuit;

Construcții

Crt	Nr cadastral Nr. topografic	Adresa	Observații / Referințe
A1.1	20141-C1	Loc. Tinosu, Str Teiului, Nr. 28, Jud. Prahova	Nr. niveluri:1; S. construita la sol:71 mp; LOCUINTA
A1.2	20141-C2	Loc. Tinosu, Str Teiului, Nr. 28, Jud. Prahova	Nr. niveluri:1; S. construita la sol:74 mp; LOCUINTA

B. Partea II. Proprietari și acte

Inscrieri privitoare la dreptul de proprietate și alte drepturi reale		Referințe
2470 / 12/04/2001		
Act Notarial nr. 872, din 26/03/2001 emis de NP Tudose M.;		
B1	Intabulare, drept de PROPRIETATEcumpărare, dobandit prin Conventie, cota actuala 1/2 1) NEACȘU DUMITRA	A1
57673 / 25/08/2008		
Act Notarial nr. 468, din 05/11/2001 emis de NP IVAN C-TIN;		
B7	se indreapta eroarea materiala din cuprinsul incheierii nr.42651/2008, in sensul ca proprietarii constructiei C2- locuinta sunt Neacsu Ion, Neacsu Alexandru si Neacsu Florian iar pentru constructia C1-locuinta proprietari sunt Neacsu Florian si Neacsu Dumitra.	A1, A1.1, A1.2
59691 / 03/09/2008		
Act Notarial nr. 5336, din 02/09/2008 emis de NP POPESCU VIORICA;		
B8	Intabulare, drept de PROPRIETATEcumpărare ca bun comun, dobandit prin Conventie, cota actuala 1/3 1) NEACȘU DUMITRA	A1.2
42367 / 12/05/2017		
Act Administrativ nr. 39025, din 04/05/2017 emis de OCPI PRAHOVA;		
B9	se noteaza repositionarea imobilului conform documentatiei tehnice avizate	A1, A1.1, A1.2
180210 / 21/12/2021		
Act Notarial nr. 215, din 20/12/2021 emis de MANZICU CORINA MIHAELA;		
B10	se indreapta eroarea materiala strecurata in prezenta carte funciara in sensul ca Neacsu Florian si Neacsu dumitra sunt proprietari ai imobilului teren si constructia C1	A1, A1.1
Act Notarial nr. 872, din 26/03/2001 emis de NP Tudose M.;		
B11	Intabulare, drept de PROPRIETATEcumpărare, dobandit prin Conventie, cota actuala 5/16 1) NEACȘU DUMITRA	A1.1
Act Notarial nr. 215, din 20/12/2021 emis de MANZICU CORINA MIHAELA;		
B12	Intabulare, drept de PROPRIETATE, dobandit prin Succesiune, cota actuala 1/8 1) NEACȘU DUMITRA	A1
B13	Intabulare, drept de PROPRIETATE, dobandit prin Succesiune, cota actuala 3/8 1) NEACȘU ELENA-DANA	A1
B14	Intabulare, drept de PROPRIETATE, dobandit prin Succesiune, cota actuala 11/64 1) NEACȘU DUMITRA	A1.1
B15	Intabulare, drept de PROPRIETATE, dobandit prin Succesiune, cota actuala 33/64	A1.1

Inscrieri privitoare la dreptul de proprietate și alte drepturi reale		Referințe
	1) NEACȘU ELENA-DANA	
B16	Intabulare, drept de PROPRIETATE, dobandit prin Succesiune, cota actuala 2/12	A1.2
	1) NEACȘU DUMITRA	
B17	Intabulare, drept de PROPRIETATE, dobandit prin Succesiune, cota actuala 6/12	A1.2
	1) NEACȘU ELENA-DANA	

C. Partea III. SARCINI .

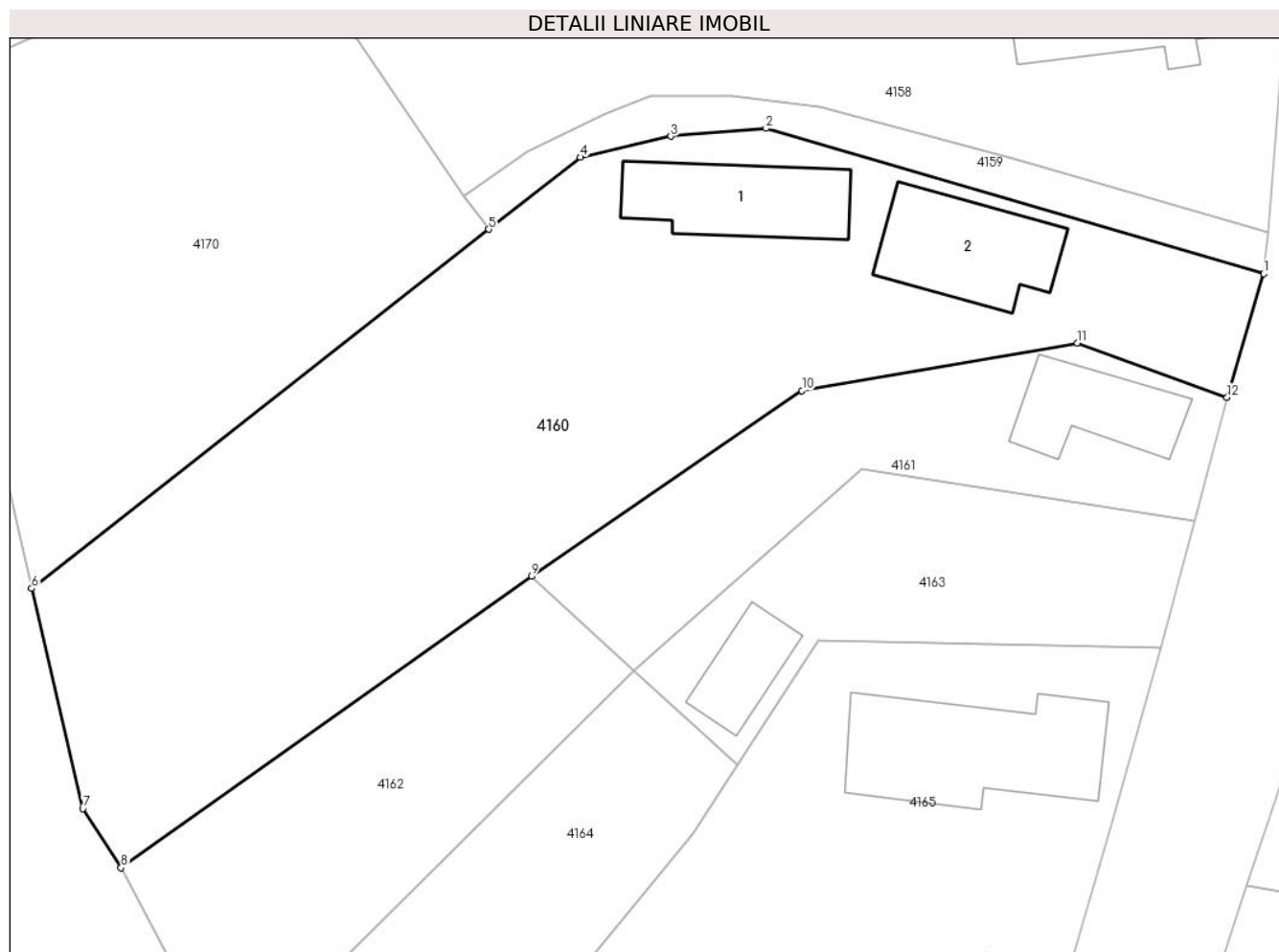
Inscrieri privind dezmembramintele dreptului de proprietate, drepturi reale de garanție și sarcini	Referințe
NU SUNT	

Anexa Nr. 1 La Partea I

Teren

Nr cadastral	Suprafața (mp)*	Observații / Referințe
20141	1.541	

* Suprafața este determinată în planul de proiecție Stereo 70.



Date referitoare la teren

Crt	Categorie folosință	Intravilan	Suprafața (mp)	Tarla	Parcelă	Nr. topo	Observații / Referințe
1	curți constructii	DA	1.541	10	CC668, A667	-	

Date referitoare la construcții

Crt	Număr	Destinație construcție	Supraf. (mp)	Situație juridică	Observații / Referințe
A1.1	20141-C1	construcții de locuințe	71	Cu acte	Nr. niveluri:1; S. construita la sol:71 mp; LOCUINTA
A1.2	20141-C2	construcții de locuințe	74	Cu acte	Nr. niveluri:1; S. construita la sol:74 mp; LOCUINTA

Lungime Segmente

1) Valorile lungimilor segmentelor sunt obținute din proiecție în plan.

Punct început	X / Y	Punct sfârșit	X / Y	Lungime segment (** (m)
1	580.750,342 368.936,715	2	580.716,477 368.946,598	35.277
2	580.716,477 368.946,598	3	580.710,01 368.946,056	6.489
3	580.710,01 368.946,056	4	580.703,843 368.944,633	6.33

Punct început	X / Y	Punct sfârșit	X / Y	Lungime segment (** (m)
4	580.703,843 368.944,633	5	580.697,611 368.939,74	7.923
5	580.697,611 368.939,74	6	580.666,513 368.915,317	39.542
6	580.666,513 368.915,317	7	580.669,999 368.900,343	15.374
7	580.669,999 368.900,343	8	580.672,605 368.896,335	4.781
8	580.672,605 368.896,335	9	580.700,531 368.916,139	34.235
9	580.700,531 368.916,139	10	580.718,923 368.928,773	22.313
10	580.718,923 368.928,773	11	580.737,645 368.932,01	19.0
11	580.737,645 368.932,01	12	580.747,852 368.928,316	10.855
12	580.747,852 368.928,316	1	580.750,342 368.936,715	8.761

** Lungimile segmentelor sunt determinate în planul de proiecție Stereo 70 și sunt rotunjite la 1 milimetru.

*** Distanța dintre puncte este formată din segmente cumulate ce sunt mai mici decât valoarea 1 milimetru.

**DATE DESPRE IMOBILUL NR. 4161**

Oficiul de Cadastru și Publicitate Imobiliară PRAHOVA
Biroul de Cadastru și Publicitate Imobiliară Ploiești

A. Partea I. Descrierea imobilului

TEREN Intravilan

Nr. CF vechi:906
Nr. cadastral vechi:10290

Adresa: Loc. Tinosu, Str Teiului, Nr. 30, Jud. Prahova

Nr. Crt	Nr cadastral Nr. topografic	Suprafața* (mp)	Observații / Referințe
A1	20323	398	Sector cadastral:22 Teren imprejmuit;

Construcții

Crt	Nr cadastral Nr. topografic	Adresa	Observații / Referințe
A1.1	20323-C1	Loc. Tinosu, Str Teiului, Nr. 30, Jud. Prahova	Nr. niveluri:1; S. construita la sol:54 mp; LOCUINTA (P) ; SC DESF. = 54 MP .

B. Partea II. Proprietari și acte

Inscrieri privitoare la dreptul de proprietate și alte drepturi reale		Referințe
60573 / 22/10/2010		
Act Notarial nr. 4930, din 21/10/2010 emis de NP POPESCU VIORICA;		
B1	Se infiintează cartea funciara nr. 906 a unitatii administrativ teritoriale Tinosu , care cuprinde imobilul cu numarul cadastral 10290 descris la PI/A+1, rezultat din dezmembrarea imobilului cu numarul cadastral 10280 din cartea funciara nr. 897 a aceleiasi unitati administrativ teritoriale.	A1
42293 / 12/05/2017		
Act Administrativ nr. 39010, din 04/05/2017 emis de OCPI PRAHOVA;		
B5	se noteaza repositionarea imobilului conform documentatiei tehnice avizate	A1, A1.1
118947 / 16/09/2022		
Act Notarial nr. 633, din 07/09/2022 emis de NP Ivan Constantin;		
B7	Intabulare, drept de PROPRIETATE, dobandit prin Succesiune, cota actuala 3/4 1) NEACȘU DUMITRU	A1, A1.1
Act Notarial nr. 634, din 07/09/2022 emis de NP Ivan Constantin;		
B8	Intabulare, drept de PROPRIETATE, dobandit prin Succesiune, cota actuala 1/4 1) NEACȘU DUMITRU	A1, A1.1

C. Partea III. SARCINI .

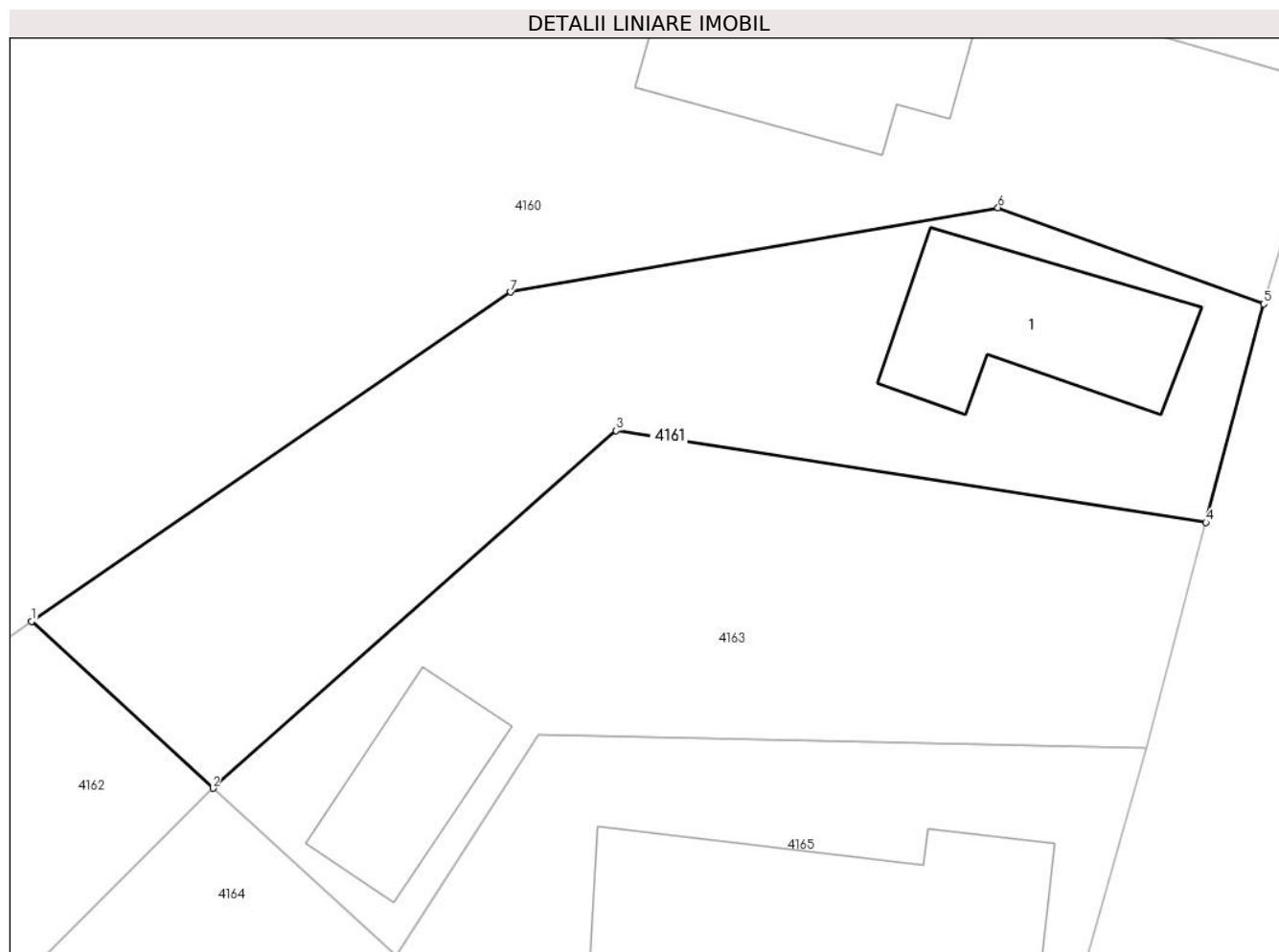
Inscrieri privind dezmembramintele dreptului de proprietate, drepturi reale de garanție și sarcini	Referințe
NU SUNT	

Anexa Nr. 1 La Partea I

Teren

Nr cadastral	Suprafața (mp)*	Observații / Referințe
20323	398	

* Suprafața este determinată în planul de proiecție Stereo 70.



Date referitoare la teren

Crt	Categorie folosință	Intravilan	Suprafața (mp)	Tarla	Parcelă	Nr. topo	Observații / Referințe
1	curți constructii	DA	146	10	CC 666	-	
2	arabil	DA	252	10	A 667	-	

Date referitoare la construcții

Crt	Număr	Destinație construcție	Supraf. (mp)	Situație juridică	Observații / Referințe
A1.1	20323-C1	construcții de locuințe	54	Cu acte	Nr. niveluri:1; S. construita la sol:54 mp; LOCUINTA (P) ; SC DESF. = 54 MP .

Lungime Segmente

1) Valorile lungimilor segmentelor sunt obținute din proiecție în plan.

Punct început	X / Y	Punct sfârșit	X / Y	Lungime segment (** (m)
1	580.700,531 368.916,139	2	580.707,495 368.909,721	9.47
2	580.707,495 368.909,721	3	580.722,985 368.923,452	20.699
3	580.722,985 368.923,452	4	580.745,632 368.919,924	22.92

Punct început	X / Y	Punct sfârșit	X / Y	Lungime segment (** (m)
4	580.745,632 368.919,924	5	580.747,852 368.928,316	8.68
5	580.747,852 368.928,316	6	580.737,645 368.932,01	10.855
6	580.737,645 368.932,01	7	580.718,923 368.928,773	19.0
7	580.718,923 368.928,773	1	580.700,531 368.916,139	22.313

** Lungimile segmentelor sunt determinate în planul de proiecție Stereo 70 și sunt rotunjite la 1 milimetru.

*** Distanța dintre puncte este formată din segmente cumulate ce sunt mai mici decât valoarea 1 milimetru.

**DATE DESPRE IMOBILUL NR. 4162**

Oficiul de Cadastru și Publicitate Imobiliară PRAHOVA
Biroul de Cadastru și Publicitate Imobiliară Ploiești

A. Partea I. Descrierea imobilului

TEREN Intravilan

Nr. CF vechi:908

Nr. cadastral vechi:10288

Adresa: Loc. Tinosu, Jud. Prahova

Nr. Crt	Nr cadastral Nr. topografic	Suprafața* (mp)	Observații / Referințe
A1	20321	447	Sector cadastral:22 Teren neimprejmuit;

B. Partea II. Proprietari și acte

Inscrieri privitoare la dreptul de proprietate și alte drepturi reale		Referințe
42340 / 12/05/2017		
Act Administrativ nr. 40684, din 09/05/2017 emis de OCPI PRAHOVA;		
B10	se repositioneaza imobilul conform documentatiei cadastrale avizate	A1
118936 / 16/09/2022		
Act Notarial nr. 633, din 07/09/2022 emis de NP Ivan Constantin;		
B12	Intabulare, drept de PROPRIETATE, dobandit prin Succesiune, cota actuala 3/8 1) NEACȘU DUMITRU	A1
Act Notarial nr. 634, din 07/09/2022 emis de NP Ivan Constantin;		
B13	Intabulare, drept de PROPRIETATE, dobandit prin Succesiune, cota actuala 5/8 1) NEACȘU DUMITRU	A1

C. Partea III. SARCINI .

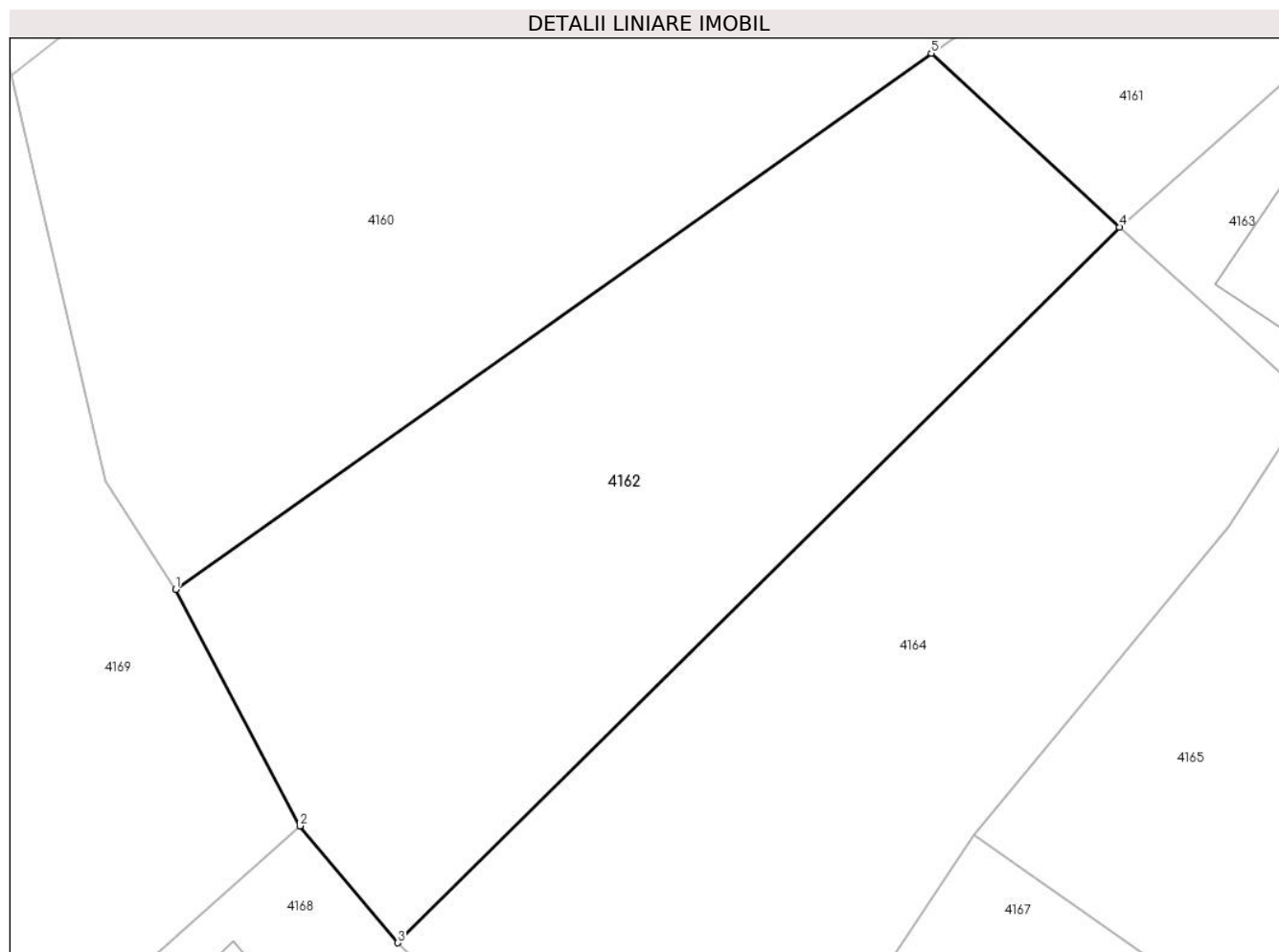
Inscrieri privind dezmembramintele dreptului de proprietate, drepturi reale de garanție și sarcini	Referințe
NU SUNT	

Anexa Nr. 1 La Partea I

Teren

Nr cadastral	Suprafața (mp)*	Observații / Referințe
20321	447	

* Suprafața este determinată în planul de proiecție Stereo 70.



Date referitoare la teren

Crt	Categorie folosință	Intravilan	Suprafața (mp)	Tarla	Parcelă	Nr. topo	Observații / Referințe
1	arabil	DA	447	10	A 667	-	

Lungime Segmente

1) Valorile lungimilor segmentelor sunt obținute din proiecție în plan.

Punct început	X / Y	Punct sfârșit	X / Y	Lungime segment (** (m)
1	580.672,605 368.896,335	2	580.677,192 368.887,601	9.865
2	580.677,192 368.887,601	3	580.680,815 368.883,284	5.636
3	580.680,815 368.883,284	4	580.707,495 368.909,721	37.56
4	580.707,495 368.909,721	5	580.700,531 368.916,139	9.47
5	580.700,531 368.916,139	1	580.672,605 368.896,335	34.235

**** Lungimile segmentelor sunt determinate în planul de proiecție Stereo 70 și sunt rotunjite la 1 milimetru.**

***** Distanța dintre puncte este formată din segmente cumulate ce sunt mai mici decât valoarea 1 milimetru.**

**DATE DESPRE IMOBILUL NR. 4163**

Oficiul de Cadastru și Publicitate Imobiliară PRAHOVA
Biroul de Cadastru și Publicitate Imobiliară Ploiești

A. Partea I. Descrierea imobilului

TEREN Intravilan

Nr. CF vechi:907
Nr. cadastral vechi:10291

Adresa: Loc. Tinosu, Str Teiului, Nr. 32, Jud. Prahova

Nr. Crt	Nr cadastral Nr. topografic	Suprafața* (mp)	Observații / Referințe
A1	20324	Din acte: 361 Masurata: 356	Sector cadastral:22 Teren imprejmuit;

Construcții

Crt	Nr cadastral Nr. topografic	Adresa	Observații / Referințe
A1.1	20324-C1	Loc. Tinosu, Str Teiului, Nr. 32, Jud. Prahova	Nr. niveluri:1; S. construita la sol:33 mp; ANEXA

B. Partea II. Proprietari și acte

Inscrieri privitoare la dreptul de proprietate și alte drepturi reale		Referințe
60573 / 22/10/2010		
Act Notarial nr. 4930, din 21/10/2010 emis de NP POPESCU VIORICA;		
B1	Se infiintează cartea funciara nr. 907 a unitatii administrativ teritoriale Tinosu , care cuprinde imobilul cu numarul cadastral 10291 descris la PI/A+1, rezultat din dezmembrarea imobilului cu numarul cadastral 10280 din cartea funciara nr. 897 a aceleiasi unitati administrativ teritoriale.	A1
42284 / 12/05/2017		
Act Administrativ nr. 39014, din 04/05/2017 emis de OCPI PRAHOVA;		
B6	se noteaza repositionarea imobilului conform documentatiei tehnice avizate	A1, A1.1
91723 / 05/10/2017		
Act Notarial nr. 4691, din 04/10/2017 emis de Popescu Delia Elena;		
B7	Intabulare, drept de PROPRIETATE(cumparare ca bun comun), dobandit prin Conventie, cota actuala 1/1 1) STOICA PAVEL 2) STOICA CECILIA-ELENA	A1
B8	Intabulare, drept de PROPRIETATE(cumparare ca bun comun), dobandit prin Conventie, cota actuala 1/1 1) STOICA PAVEL 2) STOICA CECILIA-ELENA	A1.1

C. Partea III. SARCINI .

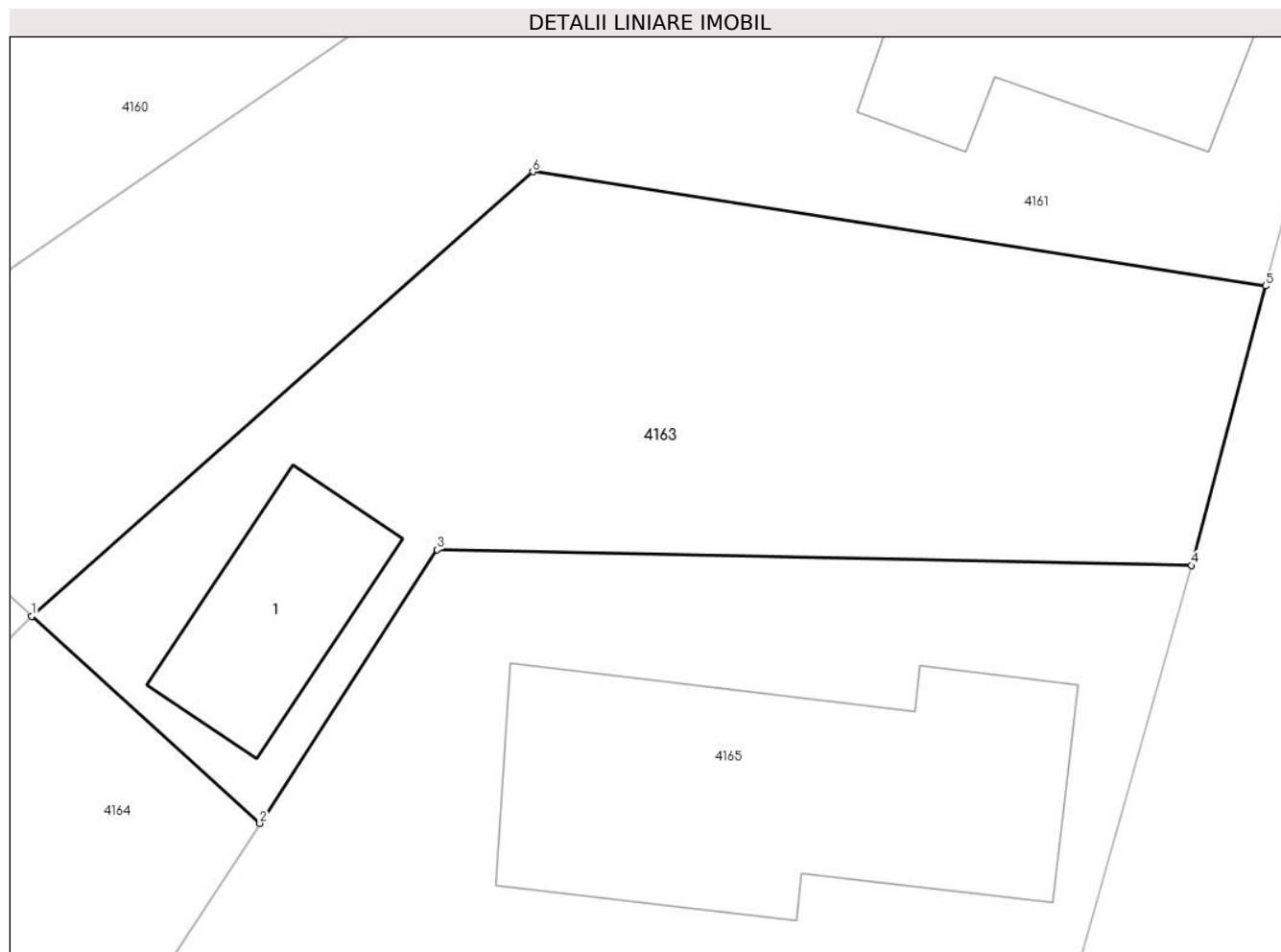
Inscrieri privind dezmembramintele dreptului de proprietate, drepturi reale de garanție și sarcini	Referințe
NU SUNT	

Anexa Nr. 1 La Partea I

Teren

Nr cadastral	Suprafața (mp)*	Observații / Referințe
20324	Din acte: 361 Masurata: 356	

* Suprafața este determinată în planul de proiecție Stereo 70.



Date referitoare la teren

Crt	Categorie folosință	Intra vilan	Suprafața (mp)	Tarla	Parcelă	Nr. topo	Observații / Referințe
1	curți constructii	DA	319	10	CC 666 ; A 667	-	
2	arabil	DA	37	10	CC 666 ; A 667	-	

Date referitoare la construcții

Crt	Număr	Destinație construcție	Supraf. (mp)	Situație juridică	Observații / Referințe
A1.1	20324-C1	construcții anexa	33	Cu acte	Nr. niveluri:1; S. construita la sol:33 mp; ANEXA

Lungime Segmente

1) Valorile lungimilor segmentelor sunt obținute din proiecție în plan.

Punct început	X / Y	Punct sfârșit	X / Y	Lungime segment (** (m)
1	580.707,495 368.909,721	2	580.714,544 368.903,316	9.525
2	580.714,544 368.903,316	3	580.720,022 368.911,772	10.075

Punct început	X / Y	Punct sfârșit	X / Y	Lungime segment (** (m)
3	580.720,022 368.911,772	4	580.743,345 368.911,282	23.328
4	580.743,345 368.911,282	5	580.745,632 368.919,924	8.94
5	580.745,632 368.919,924	6	580.722,985 368.923,452	22.92
6	580.722,985 368.923,452	1	580.707,495 368.909,721	20.699

** Lungimile segmentelor sunt determinate în planul de proiecție Stereo 70 și sunt rotunjite la 1 milimetru.

*** Distanța dintre puncte este formată din segmente cumulate ce sunt mai mici decât valoarea 1 milimetru.

**DATE DESPRE IMOBILUL NR. 4164**

Oficiul de Cadastru și Publicitate Imobiliară PRAHOVA
Biroul de Cadastru și Publicitate Imobiliară Ploiești

A. Partea I. Descrierea imobilului

TEREN Intravilan

Nr. CF vechi:909

Nr. cadastral vechi:10289

Adresa: Loc. Tinosu, Jud. Prahova

Nr. Crt	Nr cadastral Nr. topografic	Suprafața* (mp)	Observații / Referințe
A1	20322	464	Sector cadastral:22 Teren imprejmuit;

B. Partea II. Proprietari și acte

Inscrieri privitoare la dreptul de proprietate și alte drepturi reale		Referințe
61170 / 26/10/2010		
Act Notarial nr. 4976, din 25/10/2010 emis de NP POPESCU VIORICA;		
B1	Se infiintează cartea funciara nr. 909 a unitatii administrativ teritoriale Tinosu , care cuprinde imobilul cu numarul cadastral 10289 descris la PI/A+1, rezultat din dezmembrarea imobilului cu numarul cadastral 10111 din cartea funciara nr. 601 a aceleiasi unitati administrativ teritoriale.	A1
42325 / 12/05/2017		
Act Administrativ nr. 38994, din 04/05/2017 emis de OCPI PRAHOVA;		
B11	se noteaza repositionarea imobilului conform documentatiei tehnice avizate	A1
91728 / 05/10/2017		
Act Notarial nr. 4691, din 04/10/2017 emis de NP Popescu Delia Elena;		
B12	Intabulare, drept de PROPRIETATEcumparare ca bun comun, dobandit prin Conventie, cota actuala 1/1 1) STOICA PAVEL 2) STOICA CECILIA-ELENA	A1

C. Partea III. SARCINI .

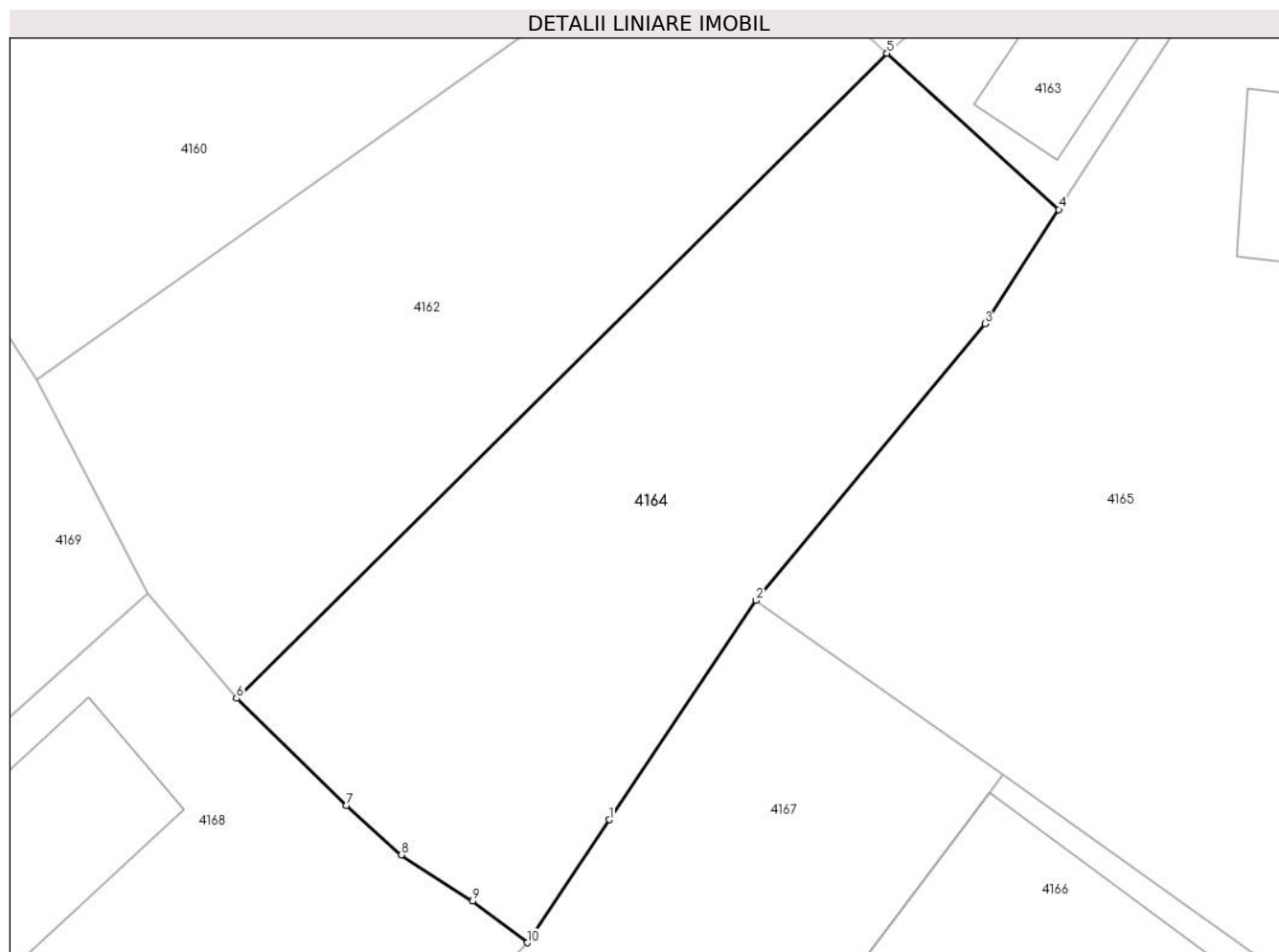
Inscrieri privind dezmembramintele dreptului de proprietate, drepturi reale de garanție și sarcini	Referințe
NU SUNT	

Anexa Nr. 1 La Partea I

Teren

Nr cadastral	Suprafața (mp)*	Observații / Referințe
20322	464	

* Suprafața este determinată în planul de proiecție Stereo 70.



Date referitoare la teren

Crt	Categorie folosință	Intra vilan	Suprafața (mp)	Tarla	Parcelă	Nr. topo	Observații / Referințe
1	arabil	DA	464	10	A 667	-	

Lungime Segmente

1) Valorile lungimilor segmentelor sunt obținute din proiecție în plan.

Punct început	X / Y	Punct sfârșit	X / Y	Lungime segment (** (m)
1	580.696,104 368.878,309	2	580.702,127 368.887,291	10.814
2	580.702,127 368.887,291	3	580.711,509 368.898,631	14.718
3	580.711,509 368.898,631	4	580.714,544 368.903,316	5.582
4	580.714,544 368.903,316	5	580.707,495 368.909,721	9.525
5	580.707,495 368.909,721	6	580.680,815 368.883,284	37.56

Punct început	X / Y	Punct sfârșit	X / Y	Lungime segment (** (m)
6	580.680,815 368.883,284	7	580.685,316 368.878,886	6.293
7	580.685,316 368.878,886	8	580.687,576 368.876,863	3.033
8	580.687,576 368.876,863	9	580.690,5 368.874,968	3.484
9	580.690,5 368.874,968	10	580.692,739 368.873,262	2.815
10	580.692,739 368.873,262	1	580.696,104 368.878,309	6.066

** Lungimile segmentelor sunt determinate în planul de proiecție Stereo 70 și sunt rotunjite la 1 milimetru.

*** Distanța dintre puncte este formată din segmente cumulate ce sunt mai mici decât valoarea 1 milimetru.

**DATE DESPRE IMOBILUL NR. 4165**

Oficiul de Cadastru și Publicitate Imobiliară PRAHOVA
Biroul de Cadastru și Publicitate Imobiliară Ploiești

A. Partea I. Descrierea imobilului

TEREN Intravilan

Adresa: Loc. Tinosu, Str Teiului, Nr. 34, Jud. Prahova

Nr. Crt	Nr cadastral Nr. topografic	Suprafața* (mp)	Observații / Referințe
A1		1.032	Sector cadastral:22 Teren imprejmuit;

Construcții

Crt	Nr cadastral Nr. topografic	Adresa	Observații / Referințe
A1.1		Loc. Tinosu, Str Teiului, Nr. 34, Jud. Prahova	Nr. niveluri:1; S. construita la sol:114 mp; LOCUINȚĂ
A1.2		Loc. Tinosu, Str Teiului, Nr. 34, Jud. Prahova	Nr. niveluri:1; S. construita la sol:16 mp; ANEXĂ

B. Partea II. Proprietari și acte

Inscrieri privitoare la dreptul de proprietate și alte drepturi reale		Referințe
/		
Act Notarial nr. 656, din 29/12/1995 emis de NP POPESCU VIORICA;		
B1	Intabulare, drept de PROPRIETATEcumpărare ca bun comun, dobandit prin Conventie, cota actuala 1/1 1) TUDOR CRISTINA 2) TUDOR GHEORGHE	A1, A1.1, A1.2

C. Partea III. SARCINI

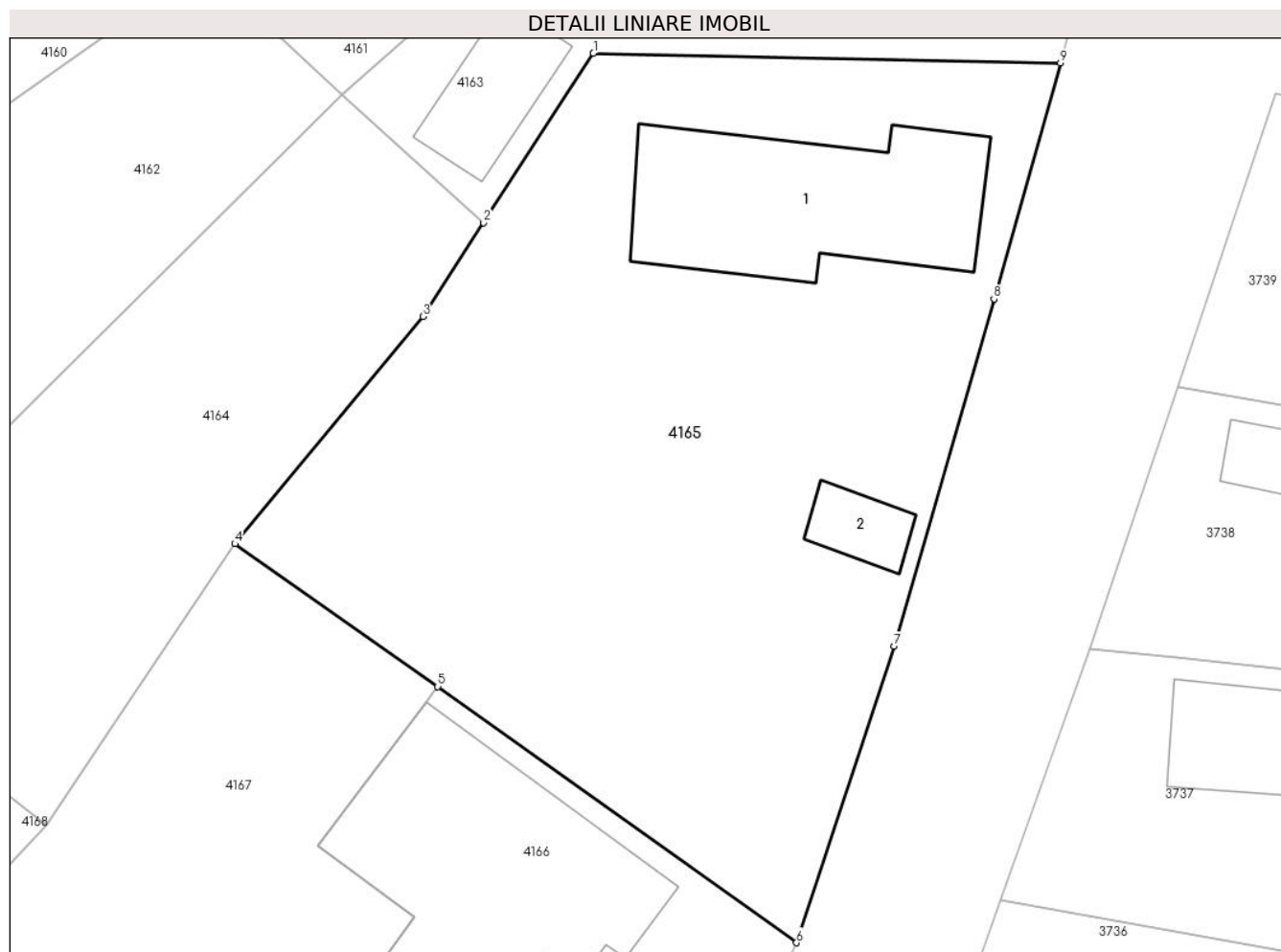
Inscrieri privind dezmembramintele dreptului de proprietate, drepturi reale de garanție și sarcini		Referințe
/		
Act Notarial nr. 656, din 29/12/1995 emis de NP POPESCU VIORICA;		
C1	Intabulare, drept de HABITATIEDREPT DE ABITAȚIE VIAGER 1) NICULAIE MAGDALENA	A1.1

Anexa Nr. 1 La Partea I

Teren

Nr cadastral	Suprafața (mp)*	Observații / Referințe
	1.032	

* Suprafața este determinată în planul de proiecție Stereo 70.



Date referitoare la teren

Crt	Categorie folosință	Intra vilan	Suprafața (mp)	Tarla	Parcelă	Nr. topo	Observații / Referințe
1	curți constructii	DA	750	10	665	-	
2	arabil	DA	282	10	665	-	

Date referitoare la construcții

Crt	Număr	Destinație construcție	Supraf. (mp)	Situație juridică	Observații / Referințe
A1.1		construcții de locuințe	114	Cu acte	Nr. niveluri:1; S. construita la sol:114 mp; LOCUINȚĂ
A1.2		construcții anexa	16	Cu acte	Nr. niveluri:1; S. construita la sol:16 mp; ANEXĂ

Lungime Segmente

1) Valorile lungimilor segmentelor sunt obținute din proiecție în plan.

Punct început	X / Y	Punct sfârșit	X / Y	Lungime segment (** (m)
1	580.720,022 368.911,772	2	580.714,544 368.903,316	10.075
2	580.714,544 368.903,316	3	580.711,509 368.898,631	5.582

Punct început	X / Y	Punct sfârșit	X / Y	Lungime segment (** (m)
3	580.711,509 368.898,631	4	580.702,127 368.887,291	14.718
4	580.702,127 368.887,291	5	580.712,249 368.880,17	12.376
5	580.712,249 368.880,17	6	580.730,156 368.867,385	22.003
6	580.730,156 368.867,385	7	580.735,045 368.882,179	15.581
7	580.735,045 368.882,179	8	580.740,022 368.899,517	18.038
8	580.740,022 368.899,517	9	580.743,345 368.911,282	12.225
9	580.743,345 368.911,282	1	580.720,022 368.911,772	23.328

** Lungimile segmentelor sunt determinate în planul de proiecție Stereo 70 și sunt rotunjite la 1 milimetru.

*** Distanța dintre puncte este formată din segmente cumulate ce sunt mai mici decât valoarea 1 milimetru.

**DATE DESPRE IMOBILUL NR. 4166**

Oficiul de Cadastru și Publicitate Imobiliară PRAHOVA
Biroul de Cadastru și Publicitate Imobiliară Ploiești

A. Partea I. Descrierea imobilului

TEREN Intravilan

Adresa: Loc. Tinosu, Nr. 36-38, Jud. Prahova

Nr. Crt	Nr cadastral Nr. topografic	Suprafața* (mp)	Observații / Referințe
A1		488	Sector cadastral:22 Teren imprejmuit;

Construcții

Crt	Nr cadastral Nr. topografic	Adresa	Observații / Referințe
A1.1		Loc. Tinosu, Nr. 36-38, Jud. Prahova	Nr. niveluri:2; S. construita la sol:177 mp; S. construita desfasurata:219 mp; LOCUINȚĂ P+Mp

B. Partea II. Proprietari și acte

Inscrieri privitoare la dreptul de proprietate și alte drepturi reale		Referințe
/		
Act Administrativ nr. 4727, din 30/09/2024 emis de PRIMĂRIA COMUNEI TINOSU;		
B1	Inscrierea posesiei, drept de PROPRIETATE, dobandit prin Constituire, cota actuala 247/488 1) BARBU ANDREICA	A1
Act Notarial nr. 4852, din 12/03/1993 emis de NOTARIATUL DE STAT JUDEȚEAN PRAHOVA ;		
B2	Intabulare, drept de PROPRIETATEcumpărare ca bun comun, dobandit prin Conventie, cota actuala 241/488 1) DOBRE RODICA 2) DOBRE CONSTANTIN	A1
Act Notarial nr. 4852, din 12/03/1993 emis de NOTARIATUL DE STAT JUDEȚEAN PRAHOVA (act normativ nr. 7/13,03,1996 emis de PARLAMENTUL ROMÂNIEI);		
B3	Intabulare, drept de PROPRIETATE, dobandit prin Conventie, cota actuala 1/1 1) BARBU ANDREICA 2) DOBRE RODICA 3) DOBRE CONSTANTIN 4) BARBU ILIE, DECEDAT DEFUNCT:Da	A1.1

C. Partea III. SARCINI .

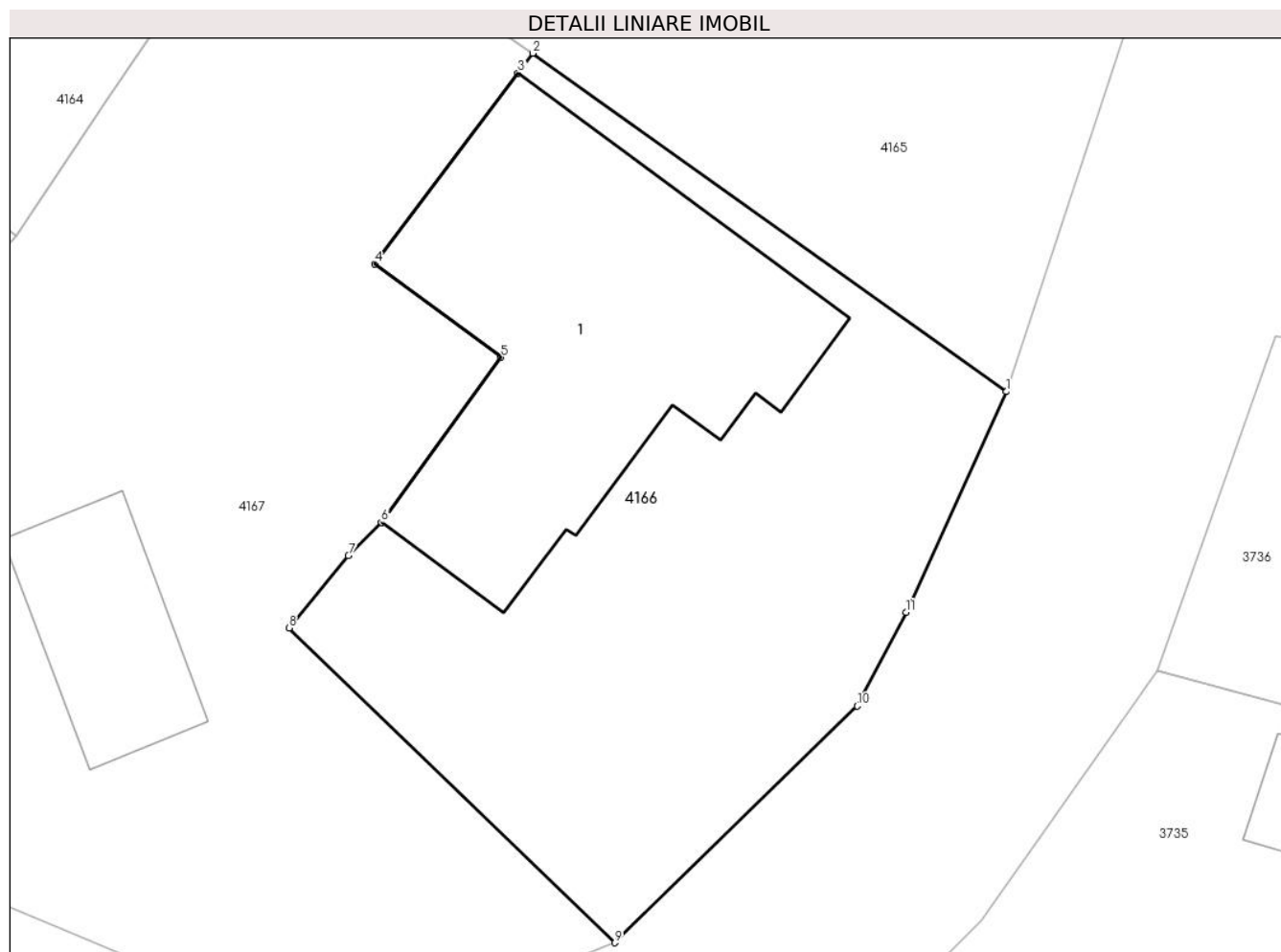
Inscrieri privind dezmembramintele dreptului de proprietate, drepturi reale de garanție și sarcini	Referințe
NU SUNT	

Anexa Nr. 1 La Partea I

Teren

Nr cadastral	Suprafața (mp)*	Observații / Referințe
	488	

* Suprafața este determinată în planul de proiecție Stereo 70.



Date referitoare la teren

Crt	Categorie folosință	Intra vilan	Suprafața (mp)	Tarla	Parcelă	Nr. topo	Observații / Referințe
1	curți constructii	DA	488	10	663	-	

Date referitoare la construcții

Crt	Număr	Destinație construcție	Supraf. (mp)	Situație juridică	Observații / Referințe
A1.1		construcții de locuințe	177	Cu acte	Nr. niveluri:2; S. construita la sol:177 mp; S. construita desfasurata:219 mp; LOCUINȚĂ P+Mp

Lungime Segmente

1) Valorile lungimilor segmentelor sunt obținute din proiecție în plan.

Punct început	X / Y	Punct sfârșit	X / Y	Lungime segment (** (m)
1	580.730,156 368.867,385	2	580.712,249 368.880,17	22.003
2	580.712,249 368.880,17	3	580.711,688 368.879,423	0.935
3	580.711,688 368.879,423	4	580.706,273 368.872,213	9.017

Punct început	X / Y	Punct sfârșit	X / Y	Lungime segment (** (m)
4	580.706,273 368.872,213	5	580.711,052 368.868,687	5.939
5	580.711,052 368.868,687	6	580.706,527 368.862,44	7.714
6	580.706,527 368.862,44	7	580.705,284 368.861,195	1.759
7	580.705,284 368.861,195	8	580.703,035 368.858,456	3.543
8	580.703,035 368.858,456	9	580.715,35 368.846,563	17.12
9	580.715,35 368.846,563	10	580.724,519 368.855,505	12.807
10	580.724,519 368.855,505	11	580.726,361 368.859,047	3.993
11	580.726,361 368.859,047	1	580.730,156 368.867,385	9.161

** Lungimile segmentelor sunt determinate în planul de proiecție Stereo 70 și sunt rotunjite la 1 milimetru.

*** Distanța dintre puncte este formată din segmente cumulate ce sunt mai mici decât valoarea 1 milimetru.

**DATE DESPRE IMOBILUL NR. 4167**

Oficiul de Cadastru și Publicitate Imobiliară PRAHOVA
Biroul de Cadastru și Publicitate Imobiliară Ploiești

A. Partea I. Descrierea imobilului

TEREN Intravilan

Adresa: Loc. Tinosu, Str Teiului, Jud. Prahova

Nr. Crt	Nr cadastral Nr. topografic	Suprafața* (mp)	Observații / Referințe
A1		832	Sector cadastral:22 Teren imprejmuit;

Construcții

Crt	Nr cadastral Nr. topografic	Adresa	Observații / Referințe
A1.1		Loc. Tinosu, Str Teiului, Jud. Prahova	Nr. niveluri:1; S. construita la sol:45 mp; LOCUINȚĂ

B. Partea II. Proprietari și acte

Inscrieri privitoare la dreptul de proprietate și alte drepturi reale		Referințe
/		
Act Administrativ nr. 64749, din 04/02/1997 emis de COMISIA JUDEȚEANĂ PRAHOVA;		
B1	Intabulare, drept de PROPRIETATE, dobandit prin Lege, cota actuala 1/1 1) BUCUR ANA, DECEDAT DEFUNCT:Da	A1
Act Normativ nr. 7, din 13/03/1996 emis de PARLAMENTUL ROMÂNIEI;		
B2	Intabulare, drept de PROPRIETATE, dobandit prin Lege, cota actuala 1/1 1) BUCUR ANA, DECEDAT DEFUNCT:Da	A1.1

C. Partea III. SARCINI .

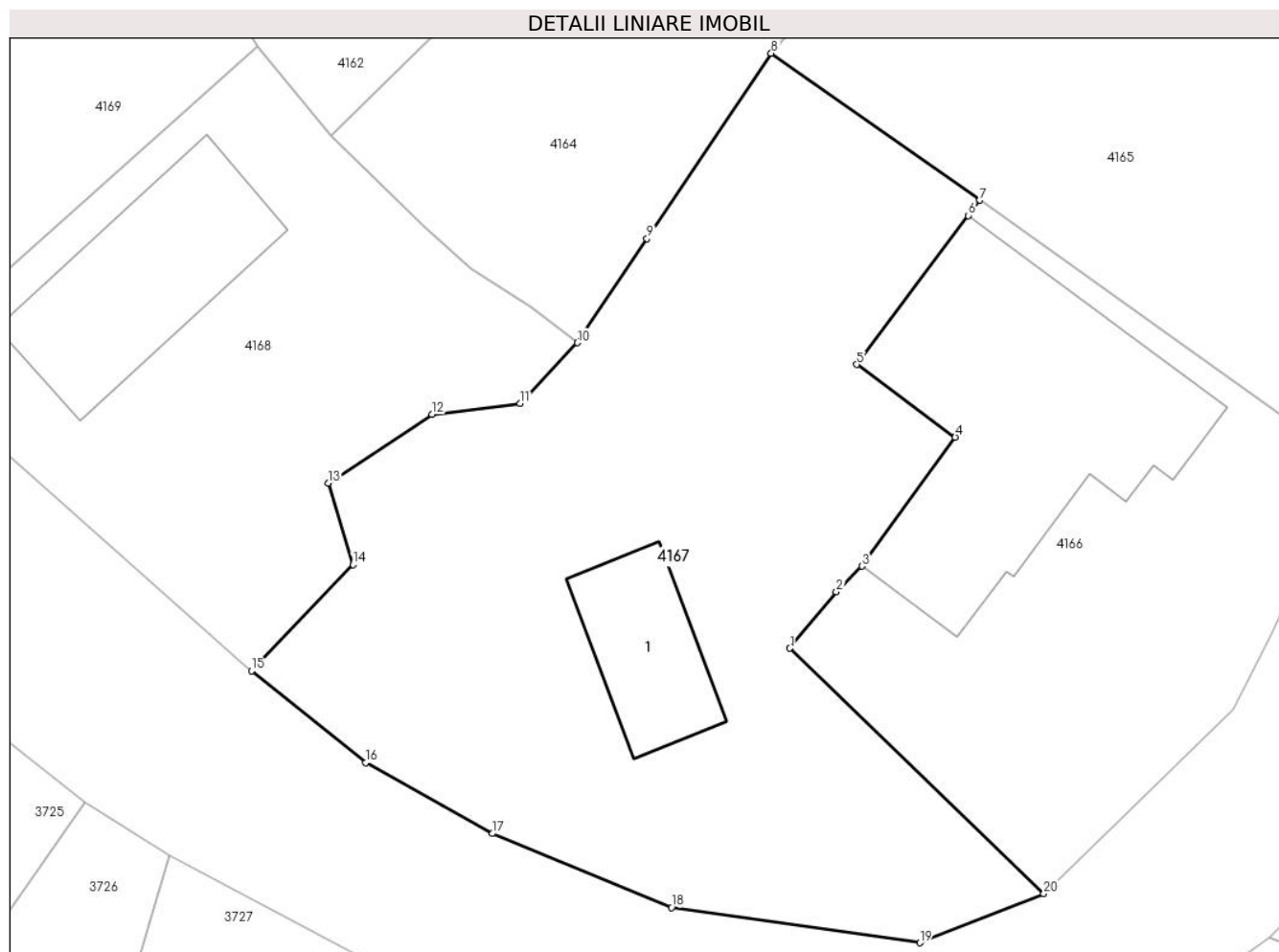
Inscrieri privind dezmembramintele dreptului de proprietate, drepturi reale de garanție și sarcini	Referințe
NU SUNT	

Anexa Nr. 1 La Partea I

Teren

Nr cadastral	Suprafața (mp)*	Observații / Referințe
	832	

* Suprafața este determinată în planul de proiecție Stereo 70.



Date referitoare la teren

Crt	Categorie folosință	Intravilan	Suprafața (mp)	Tarla	Parcelă	Nr. topo	Observații / Referințe
1	curți constructii	DA	300	10	661	-	
2	arabil	DA	532	10	662	-	

Date referitoare la construcții

Crt	Număr	Destinație construcție	Supraf. (mp)	Situație juridică	Observații / Referințe
A1.1		construcții de locuințe	45	Cu acte	Nr. niveluri:1; S. construita la sol:45 mp; LOCUINȚĂ

Lungime Segmente

1) Valorile lungimilor segmentelor sunt obținute din proiecție în plan.

Punct început	X / Y	Punct sfârșit	X / Y	Lungime segment (** (m)
1	580.703,035 368.858,456	2	580.705,284 368.861,195	3.543
2	580.705,284 368.861,195	3	580.706,527 368.862,44	1.759
3	580.706,527 368.862,44	4	580.711,052 368.868,687	7.714

Punct început	X / Y	Punct sfârșit	X / Y	Lungime segment (** (m)
4	580.711,052 368.868,687	5	580.706,273 368.872,213	5.939
5	580.706,273 368.872,213	6	580.711,688 368.879,423	9.017
6	580.711,688 368.879,423	7	580.712,249 368.880,17	0.935
7	580.712,249 368.880,17	8	580.702,127 368.887,291	12.376
8	580.702,127 368.887,291	9	580.696,104 368.878,309	10.814
9	580.696,104 368.878,309	10	580.692,739 368.873,262	6.066
10	580.692,739 368.873,262	11	580.689,962 368.870,314	4.05
11	580.689,962 368.870,314	12	580.685,679 368.869,786	4.316
12	580.685,679 368.869,786	13	580.680,651 368.866,469	6.024
13	580.680,651 368.866,469	14	580.681,841 368.862,52	4.124
14	580.681,841 368.862,52	15	580.676,928 368.857,371	7.117
15	580.676,928 368.857,371	16	580.682,468 368.852,911	7.112
16	580.682,468 368.852,911	17	580.688,61 368.849,48	7.035
17	580.688,61 368.849,48	18	580.697,298 368.845,898	9.397
18	580.697,298 368.845,898	19	580.709,337 368.844,189	12.16
19	580.709,337 368.844,189	20	580.715,35 368.846,563	6.464
20	580.715,35 368.846,563	1	580.703,035 368.858,456	17.12

** Lungimile segmentelor sunt determinate în planul de proiecție Stereo 70 și sunt rotunjite la 1 milimetru.

*** Distanța dintre puncte este formată din segmente cumulate ce sunt mai mici decât valoarea 1 milimetru.

**DATE DESPRE IMOBILUL NR. 4168**

Oficiul de Cadastru și Publicitate Imobiliară PRAHOVA
Biroul de Cadastru și Publicitate Imobiliară Ploiești

A. Partea I. Descrierea imobilului

TEREN Intravilan

Nr. CF vechi:172
Nr. cadastral vechi:286

Adresa: Loc. Tinosu, Str Teiului, Nr. 42, Jud. Prahova

Nr. Crt	Nr cadastral Nr. topografic	Suprafața* (mp)	Observații / Referințe
A1	20544	Din acte: 444 Masurata: 455	Sector cadastral:22 Teren imprejmuit;

Construcții

Crt	Nr cadastral Nr. topografic	Adresa	Observații / Referințe
A1.1	20544-C1	Loc. Tinosu, Str Teiului , Nr. 42, Jud. Prahova	Nr. niveluri:2; S. construita la sol:83 mp; S. construita desfasurata:166 mp; LOCUINȚĂ P+E

B. Partea II. Proprietari și acte

Inscrieri privitoare la dreptul de proprietate și alte drepturi reale		Referințe
15580 / 02/06/2006		
Act Notarial nr. 658, din 01/06/2006 emis de BNP.BOTEZATU ELEONORA;		
B1	Intabulare, drept de PROPRIETATEcumparare ca bun comun, dobandit prin Conventie, cota actuala 1/1 1) FILIP MARIUS MIHAITA 2) FILIP FLORINA <i>OBSERVATII: (provenita din conversia CF 172)</i>	A1, A1.1
42356 / 12/05/2017		
Act Administrativ nr. 38986, din 04/05/2017 emis de OCPI PRAHOVA;		
B2	se repositioneaza imobilul conform documentatiei cadastrale anexate	A1, A1.1

C. Partea III. SARCINI .

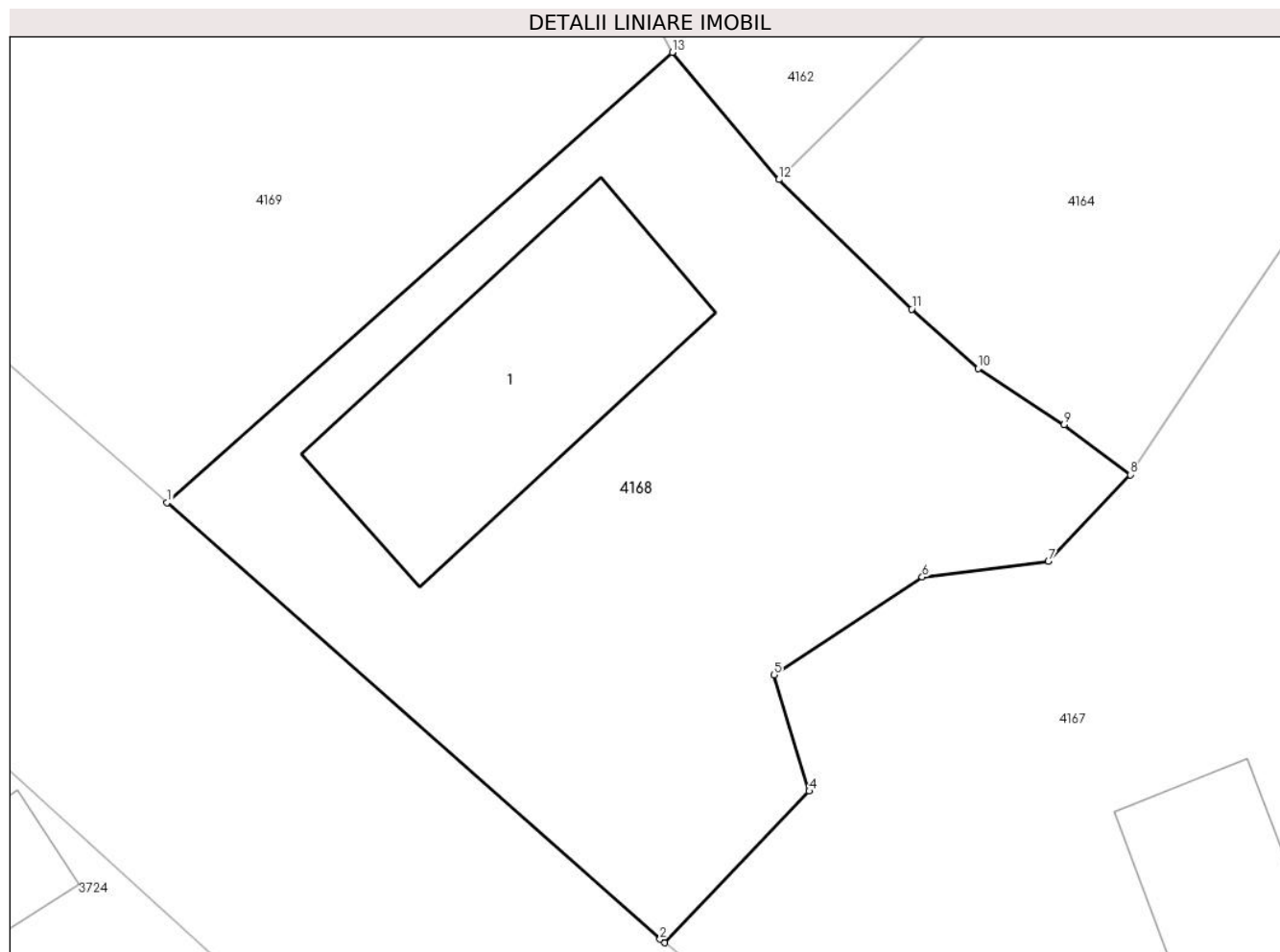
Inscrieri privind dezmembramintele dreptului de proprietate, drepturi reale de garanție și sarcini	Referințe
NU SUNT	

Anexa Nr. 1 La Partea I

Teren

Nr cadastral	Suprafața (mp)*	Observații / Referințe
20544	Din acte: 444 Masurata: 455	

* Suprafața este determinată în planul de proiecție Stereo 70.



Date referitoare la teren

Crt	Categorie folosință	Intra vilan	Suprafața (mp)	Tarla	Parcelă	Nr. topo	Observații / Referințe
1	curți constructii	DA	455	10	661 , 662	-	

Date referitoare la construcții

Crt	Număr	Destinație construcție	Supraf. (mp)	Situație juridică	Observații / Referințe
A1.1	20544-C1	construcții de locuințe	83	Cu acte	Nr. niveluri:2; S. construita la sol:83 mp; S. construita desfasurata:166 mp; LOCUINȚĂ P+E

Lungime Segmente

1) Valorile lungimilor segmentelor sunt obținute din proiecție în plan.

Punct început	X / Y	Punct sfârșit	X / Y	Lungime segment (** (m)
1	580.660,04 368.872,312	2	580.676,775 368.857,494	22.353
2	580.676,775 368.857,494	3	580.676,928 368.857,371	0.196
3	580.676,928 368.857,371	4	580.681,841 368.862,52	7.117

Punct început	X / Y	Punct sfârşit	X / Y	Lungime segment (** (m)
4	580.681,841 368.862,52	5	580.680,651 368.866,469	4.124
5	580.680,651 368.866,469	6	580.685,679 368.869,786	6.024
6	580.685,679 368.869,786	7	580.689,962 368.870,314	4.316
7	580.689,962 368.870,314	8	580.692,739 368.873,262	4.05
8	580.692,739 368.873,262	9	580.690,5 368.874,968	2.815
9	580.690,5 368.874,968	10	580.687,576 368.876,863	3.484
10	580.687,576 368.876,863	11	580.685,316 368.878,886	3.033
11	580.685,316 368.878,886	12	580.680,815 368.883,284	6.293
12	580.680,815 368.883,284	13	580.677,192 368.887,601	5.636
13	580.677,192 368.887,601	1	580.660,04 368.872,312	22.977

** Lungimile segmentelor sunt determinate în planul de proiecție Stereo 70 și sunt rotunjite la 1 milimetru.

*** Distanța dintre puncte este formată din segmente cumulate ce sunt mai mici decât valoarea 1 milimetru.

**DATE DESPRE IMOBILUL NR. 4169**

Oficiul de Cadastru și Publicitate Imobiliară PRAHOVA
Biroul de Cadastru și Publicitate Imobiliară Ploiești

A. Partea I. Descrierea imobilului

TEREN Intravilan

Adresa: Loc. Tinosu, Str Teiului, Nr. 44, Jud. Prahova

Nr. Crt	Nr cadastral Nr. topografic	Suprafața* (mp)	Observații / Referințe
A1		1.743	Sector cadastral:22 Teren imprejmuit;

Construcții

Crt	Nr cadastral Nr. topografic	Adresa	Observații / Referințe
A1.1		Loc. Tinosu, Str Teiului, Nr. 44, Jud. Prahova	Nr. niveluri:1; S. construita la sol:119 mp; LOCUINȚĂ

B. Partea II. Proprietari și acte

Inscrieri privitoare la dreptul de proprietate și alte drepturi reale		Referințe
/		
Act Administrativ nr. 64751, din 04/02/1997 emis de COMISIA JUDEȚEANĂ PRAHOVA;		
B1	Intabulare, drept de PROPRIETATE, dobândit prin Reconstituire, cota actuala 1/1 1) STAN VASILE NICOLAE	A1
Act Normativ nr. 7, din 13/03/1996 emis de PARLAMENTUL ROMÂNIEI;		
B2	Intabulare, drept de PROPRIETATE, dobândit prin Lege, cota actuala 1/1 1) STAN VASILE NICOLAE	A1.1

C. Partea III. SARCINI .

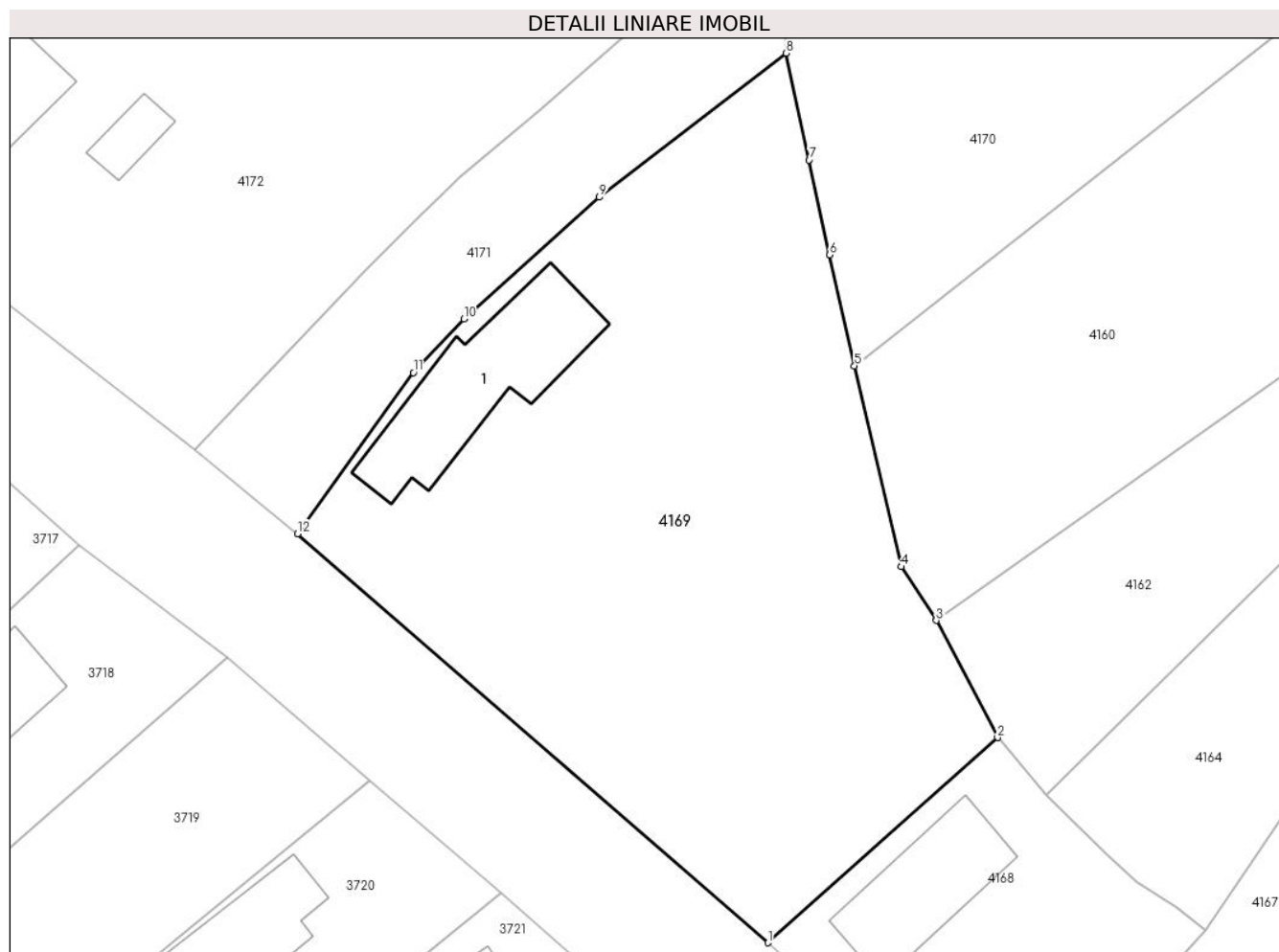
Inscrieri privind dezmembramintele dreptului de proprietate, drepturi reale de garanție și sarcini	Referințe
NU SUNT	

Anexa Nr. 1 La Partea I

Teren

Nr cadastral	Suprafața (mp)*	Observații / Referințe
	1.743	

* Suprafața este determinată în planul de proiecție Stereo 70.



Date referitoare la teren

Crt	Categorie folosință	Intravilan	Suprafața (mp)	Tarla	Parcelă	Nr. topo	Observații / Referințe
1	curți constructii	DA	700	10	657	-	
2	arabil	DA	1.043	10	659,658	-	

Date referitoare la construcții

Crt	Număr	Destinație construcție	Supraf. (mp)	Situație juridică	Observații / Referințe
A1.1		construcții de locuințe	119	Cu acte	Nr. niveluri:1; S. construita la sol:119 mp; LOCUINȚĂ

Lungime Segmente

1) Valorile lungimilor segmentelor sunt obținute din proiecție în plan.

Punct început	X / Y	Punct sfârșit	X / Y	Lungime segment (** (m)
1	580.660,04 368.872,312	2	580.677,192 368.887,601	22.977
2	580.677,192 368.887,601	3	580.672,605 368.896,335	9.865
3	580.672,605 368.896,335	4	580.669,999 368.900,343	4.781

Punct început	X / Y	Punct sfârşit	X / Y	Lungime segment (** (m)
4	580.669,999 368.900,343	5	580.666,513 368.915,317	15.374
5	580.666,513 368.915,317	6	580.664,656 368.923,606	8.494
6	580.664,656 368.923,606	7	580.663,138 368.930,674	7.23
7	580.663,138 368.930,674	8	580.661,385 368.938,628	8.145
8	580.661,385 368.938,628	9	580.647,473 368.927,895	17.571
9	580.647,473 368.927,895	10	580.637,36 368.918,824	13.585
10	580.637,36 368.918,824	11	580.633,589 368.914,814	5.505
11	580.633,589 368.914,814	12	580.624,969 368.902,812	14.777
12	580.624,969 368.902,812	1	580.660,04 368.872,312	46.479

** Lungimile segmentelor sunt determinate în planul de proiecție Stereo 70 și sunt rotunjite la 1 milimetru.

*** Distanța dintre puncte este formată din segmente cumulate ce sunt mai mici decât valoarea 1 milimetru.

**DATE DESPRE IMOBILUL NR. 4170**

Oficiul de Cadastru și Publicitate Imobiliară PRAHOVA
Biroul de Cadastru și Publicitate Imobiliară Ploiești

A. Partea I. Descrierea imobilului

TEREN Intravilan

Adresa: Loc. Tinosu, Jud. Prahova

Nr. Crt	Nr cadastral Nr. topografic	Suprafața* (mp)	Observații / Referințe
A1		956	Sector cadastral:22 Teren imprejmuit;

B. Partea II. Proprietari și acte

Inscrieri privitoare la dreptul de proprietate și alte drepturi reale		Referințe
/		
Act Administrativ nr. 45895, din 03/07/1996 emis de COMISIA JUDEȚEANĂ PRAHOVA;		
B1	Intabulare, drept de PROPRIETATE, dobandit prin Reconstituire, cota actuala 1/1 1) ENACHE GHEORGHE, DECEDAT DEFUNCT:Da	A1

C. Partea III. SARCINI .

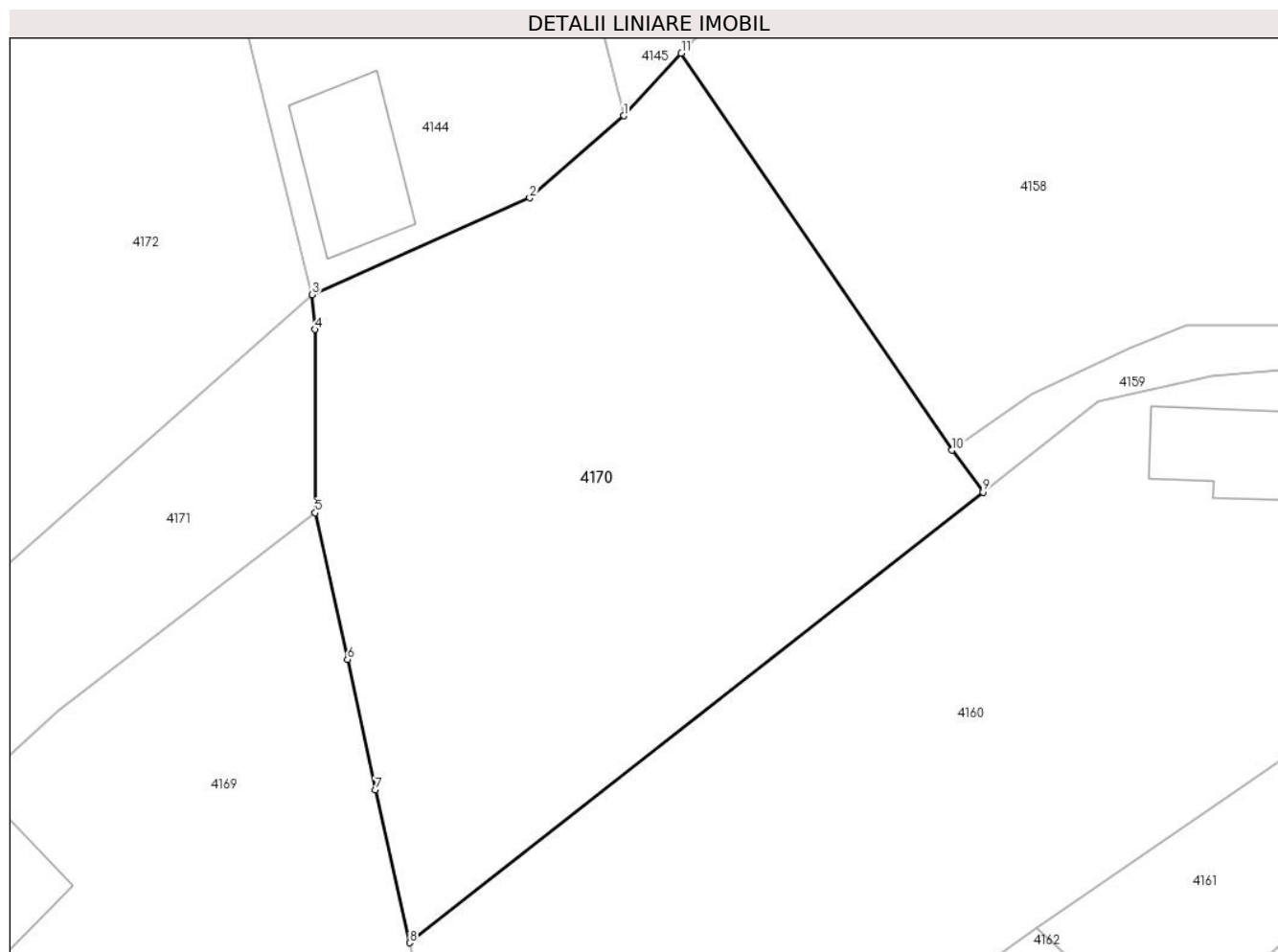
Inscrieri privind dezmembramintele dreptului de proprietate, drepturi reale de garanție și sarcini	Referințe
NU SUNT	

Anexa Nr. 1 La Partea I

Teren

Nr cadastral	Suprafața (mp)*	Observații / Referințe
	956	

* Suprafața este determinată în planul de proiecție Stereo 70.



Date referitoare la teren

Crt	Categorie folosință	Intra vilan	Suprafața (mp)	Tarla	Parcelă	Nr. topo	Observații / Referințe
1	arabil	DA	956	10	669	-	

Lungime Segmente

1) Valorile lungimilor segmentelor sunt obținute din proiecție în plan.

Punct început	X / Y	Punct sfârșit	X / Y	Lungime segment (** (m)
1	580.678,111 368.960,147	2	580.673,024 368.955,697	6.759
2	580.673,024 368.955,697	3	580.661,224 368.950,45	12.914
3	580.661,224 368.950,45	4	580.661,392 368.948,56	1.898
4	580.661,392 368.948,56	5	580.661,385 368.938,628	9.932
5	580.661,385 368.938,628	6	580.663,138 368.930,674	8.145

Punct început	X / Y	Punct sfârșit	X / Y	Lungime segment (** (m)
6	580.663,138 368.930,674	7	580.664,656 368.923,606	7.23
7	580.664,656 368.923,606	8	580.666,513 368.915,317	8.494
8	580.666,513 368.915,317	9	580.697,611 368.939,74	39.542
9	580.697,611 368.939,74	10	580.695,92 368.942,02	2.839
10	580.695,92 368.942,02	11	580.681,249 368.963,533	26.04
11	580.681,249 368.963,533	1	580.678,111 368.960,147	4.617

** Lungimile segmentelor sunt determinate în planul de proiecție Stereo 70 și sunt rotunjite la 1 milimetru.

*** Distanța dintre puncte este formată din segmente cumulate ce sunt mai mici decât valoarea 1 milimetru.

**DATE DESPRE IMOBILUL NR. 4171**

Oficiul de Cadastru și Publicitate Imobiliară PRAHOVA
Biroul de Cadastru și Publicitate Imobiliară Ploiești

A. Partea I. Descrierea imobilului

TEREN Intravilan

Adresa: Loc. Tinosu, Jud. Prahova

Nr. Crt	Nr cadastral Nr. topografic	Suprafața* (mp)	Observații / Referințe
A1		469	Sector cadastral:22 Teren imprejmuit;

B. Partea II. Proprietari și acte

Inscrieri privitoare la dreptul de proprietate și alte drepturi reale		Referințe
/		
Act Administrativ nr. 59405, din 08/07/1996 emis de COMISIA JUDEȚEANĂ PRAHOVA;		
B1	Intabulare, drept de PROPRIETATE, dobandit prin Reconstituire, cota actuala 1/1 1) IVAN DUMITRA	A1

C. Partea III. SARCINI .

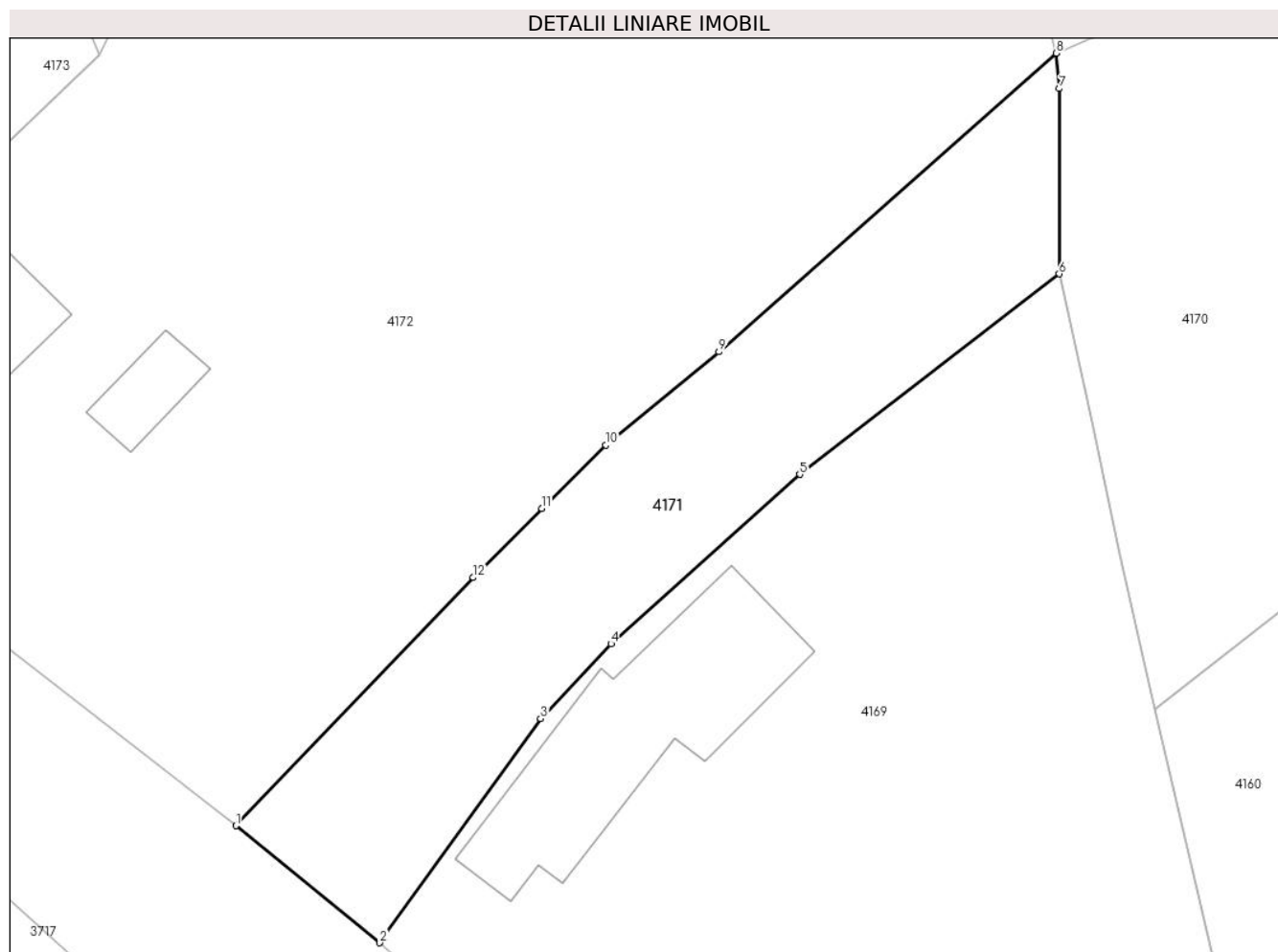
Inscrieri privind dezmembramintele dreptului de proprietate, drepturi reale de garanție și sarcini	Referințe
NU SUNT	

Anexa Nr. 1 La Partea I

Teren

Nr cadastral	Suprafața (mp)*	Observații / Referințe
	469	

* Suprafața este determinată în planul de proiecție Stereo 70.



Date referitoare la teren

Crt	Categorie folosință	Intravilan	Suprafața (mp)	Tarla	Parcelă	Nr. topo	Observații / Referințe
1	arabil	DA	469	10	656	-	

Lungime Segmente

1) Valorile lungimilor segmentelor sunt obținute din proiecție în plan.

Punct început	X / Y	Punct sfârșit	X / Y	Lungime segment (** (m)
1	580.617,25 368.909,081	2	580.624,969 368.902,812	9.944
2	580.624,969 368.902,812	3	580.633,589 368.914,814	14.777
3	580.633,589 368.914,814	4	580.637,36 368.918,824	5.505
4	580.637,36 368.918,824	5	580.647,473 368.927,895	13.585
5	580.647,473 368.927,895	6	580.661,385 368.938,628	17.571

Punct început	X / Y	Punct sfârşit	X / Y	Lungime segment (** (m)
6	580.661,385 368.938,628	7	580.661,392 368.948,56	9.932
7	580.661,392 368.948,56	8	580.661,224 368.950,45	1.898
8	580.661,224 368.950,45	9	580.643,14 368.934,458	24.141
9	580.643,14 368.934,458	10	580.637,087 368.929,459	7.85
10	580.637,087 368.929,459	11	580.633,646 368.926,08	4.823
11	580.633,646 368.926,08	12	580.629,979 368.922,369	5.217
12	580.629,979 368.922,369	1	580.617,25 368.909,081	18.401

** Lungimile segmentelor sunt determinate în planul de proiecţie Stereo 70 şi sunt rotunjite la 1 milimetru.

*** Distanţa dintre puncte este formată din segmente cumulate ce sunt mai mici decât valoarea 1 milimetru.

**DATE DESPRE IMOBILUL NR. 4172**

Oficiul de Cadastru și Publicitate Imobiliară PRAHOVA
Biroul de Cadastru și Publicitate Imobiliară Ploiești

A. Partea I. Descrierea imobilului

TEREN Intravilan

Adresa: Loc. Tinosu, Str Teiului, Nr. 48, Jud. Prahova

Nr. Crt	Nr cadastral Nr. topografic	Suprafața* (mp)	Observații / Referințe
A1		2.526	Sector cadastral:22 Teren imprejmuit;

Construcții

Crt	Nr cadastral Nr. topografic	Adresa	Observații / Referințe
A1.1		Loc. Tinosu, Str Teiului, Nr. 48, Jud. Prahova	Nr. niveluri:1; S. construita la sol:70 mp; LOCUINȚĂ
A1.2		Loc. Tinosu, Str Teiului, Nr. 48, Jud. Prahova	Nr. niveluri:1; S. construita la sol:19 mp; ANEXĂ

B. Partea II. Proprietari și acte

Inscrieri privitoare la dreptul de proprietate și alte drepturi reale		Referințe
/		
Act Administrativ nr. 64752, din 04/02/1997 emis de COMISIA JUDEȚEANĂ PRAHOVA;		
B1	Intabulare, drept de PROPRIETATE, dobândit prin Reconstituire, cota actuala 1/1 1) IONESCU STELA 2) PREDICĂ ARISTIȚA	A1
Act Normativ nr. 7, din 13/03/1996 emis de PARLAMENTUL ROMÂNIEI;		
B2	Intabulare, drept de PROPRIETATE, dobândit prin Lege, cota actuala 1/1 1) IONESCU STELA 2) PREDICĂ ARISTIȚA	A1.1, A1.2

C. Partea III. SARCINI .

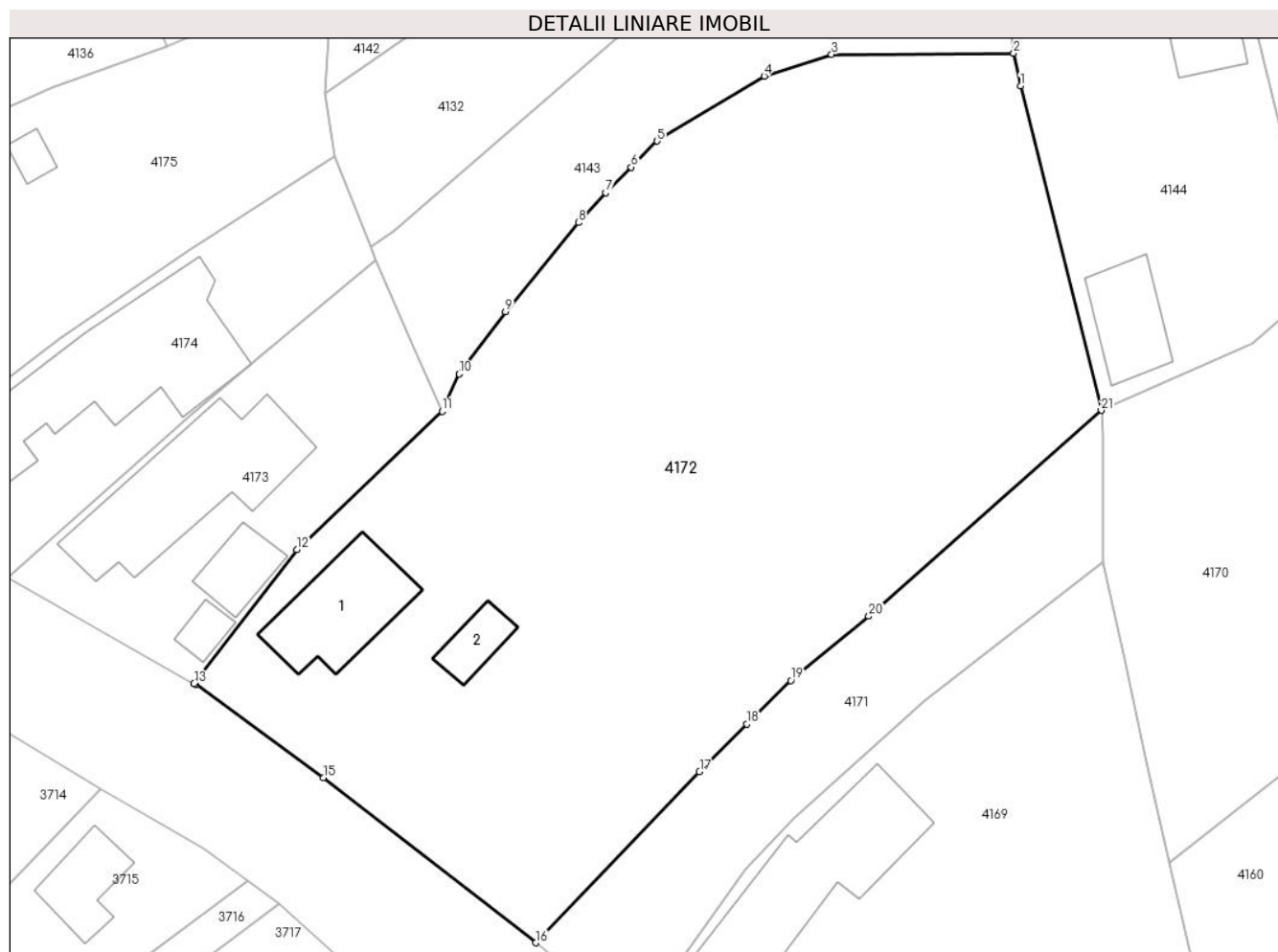
Inscrieri privind dezmembramintele dreptului de proprietate, drepturi reale de garanție și sarcini	Referințe
NU SUNT	

Anexa Nr. 1 La Partea I

Teren

Nr cadastral	Suprafața (mp)*	Observații / Referințe
	2.526	

* Suprafața este determinată în planul de proiecție Stereo 70.



Date referitoare la teren

Crt	Categorie folosință	Intravilan	Suprafața (mp)	Tarla	Parcelă	Nr. topo	Observații / Referințe
1	curți construcții	DA	700	-	-	-	
2	arabil	DA	1.826	10	654	-	

Date referitoare la construcții

Crt	Număr	Destinație construcție	Supraf. (mp)	Situație juridică	Observații / Referințe
A1.1		construcții de locuințe	70	Cu acte	Nr. niveluri:1; S. construita la sol:70 mp; LOCUINȚĂ
A1.2		construcții anexa	19	Cu acte	Nr. niveluri:1; S. construita la sol:19 mp; ANEXĂ

Lungime Segmente

1) Valorile lungimilor segmentelor sunt obținute din proiecție în plan.

Punct început	X / Y	Punct sfârșit	X / Y	Lungime segment (** (m))
1	580.654,949 368.975,683	2	580.654,415 368.978,212	2.585
3	580.640,248 368.978,124	4	580.635,016 368.976,431	5.499

Punct început	X / Y	Punct sfârșit	X / Y	Lungime segment (** (m))
2	580.654,415 368.978,212	3	580.640,248 368.978,124	14.167
4	580.635,016 368.976,431	5	580.626,688 368.971,389	9.735

Punct început	X / Y	Punct sfârșit	X / Y	Lungime segment (** (m)
5	580.626,688 368.971,389	6	580.624,677 368.969,353	2.862
7	580.622,692 368.967,364	8	580.620,567 368.965,045	3.145
9	580.614,889 368.958,125	10	580.611,297 368.953,282	6.03
11	580.609,957 368.950,395	12	580.598,656 368.939,637	15.603
13	580.590,667 368.929,217	14	580.590,778 368.929,154	0.128
15	580.600,715 368.921,911	16	580.617,25 368.909,081	20.929
17	580.629,979 368.922,369	18	580.633,646 368.926,08	5.217
19	580.637,087 368.929,459	20	580.643,14 368.934,459	7.851
21	580.661,224 368.950,45	1	580.654,949 368.975,683	26.002

Punct început	X / Y	Punct sfârșit	X / Y	Lungime segment (** (m)
6	580.624,677 368.969,353	7	580.622,692 368.967,364	2.81
8	580.620,567 368.965,045	9	580.614,889 368.958,125	8.951
10	580.611,297 368.953,282	11	580.609,957 368.950,395	3.183
12	580.598,656 368.939,637	13	580.590,667 368.929,217	13.13
14	580.590,778 368.929,154	15	580.600,715 368.921,911	12.297
16	580.617,25 368.909,081	17	580.629,979 368.922,369	18.401
18	580.633,646 368.926,08	19	580.637,087 368.929,459	4.823
20	580.643,14 368.934,459	21	580.661,224 368.950,45	24.14

** Lungimile segmentelor sunt determinate în planul de proiecție Stereo 70 și sunt rotunjite la 1 milimetru.

*** Distanța dintre puncte este formată din segmente cumulate ce sunt mai mici decât valoarea 1 milimetru.

**DATE DESPRE IMOBILUL NR. 4173**

Oficiul de Cadastru și Publicitate Imobiliară PRAHOVA
Biroul de Cadastru și Publicitate Imobiliară Ploiești

A. Partea I. Descrierea imobilului

TEREN Intravilan

Adresa: Loc. Tinosu, Str Teiului, Nr. 50, Jud. Prahova

Nr. Crt	Nr cadastral Nr. topografic	Suprafața* (mp)	Observații / Referințe
A1		454	Sector cadastral:22 Teren imprejmuit;

Construcții

Crt	Nr cadastral Nr. topografic	Adresa	Observații / Referințe
A1.1		Loc. Tinosu, Str Teiului, Nr. 50, Jud. Prahova	Nr. niveluri:1; S. construita la sol:123 mp; LOCUINȚĂ
A1.2		Loc. Tinosu, Str Teiului, Nr. 50, Jud. Prahova	Nr. niveluri:1; S. construita la sol:12 mp; ANEXĂ
A1.3		Loc. Tinosu, Str Teiului, Nr. 50, Jud. Prahova	Nr. niveluri:1; S. construita la sol:27 mp; LOCUINȚĂ

B. Partea II. Proprietari și acte

Inscrieri privitoare la dreptul de proprietate și alte drepturi reale		Referințe
/		
Act Administrativ nr. 64723, din 04/12/1996 emis de COMISIA JUDEȚEANĂ PRAHOVA;		
B1	Intabulare, drept de PROPRIETATE, dobandit prin Reconstituire, cota actuala 1/1 1) BRATU STELA 2) PASCU CHIRIȚĂ 3) IORDACHE VIRGINIA	A1
Act Normativ nr. 7, din 13/03/1996 emis de PARLAMENTUL ROMÂNIEI;		
B2	Intabulare, drept de PROPRIETATE, dobandit prin Lege, cota actuala 1/1 1) BRATU STELA 2) PASCU CHIRIȚĂ 3) IORDACHE VIRGINIA	A1.1, A1.2, A1.3

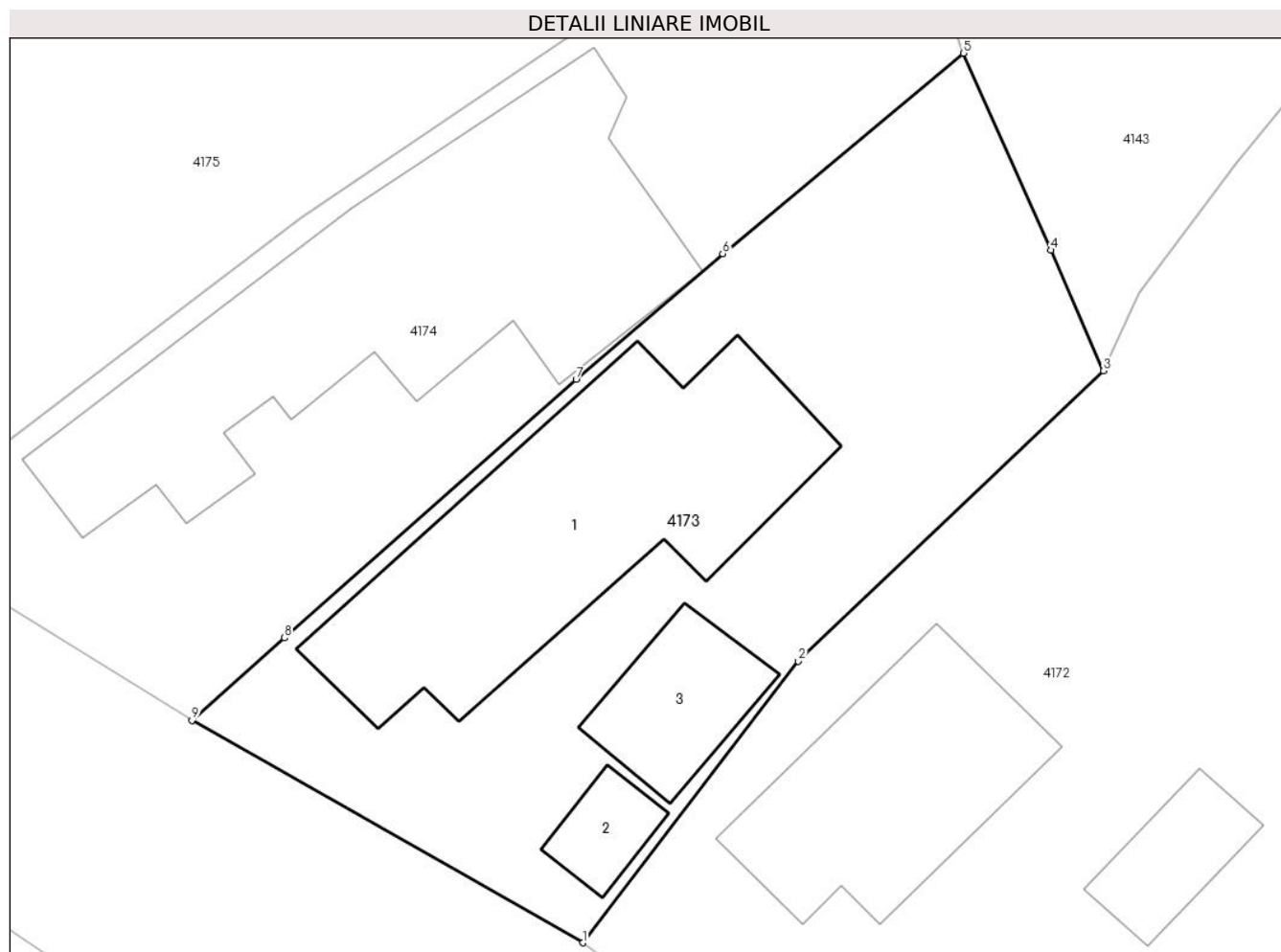
C. Partea III. SARCINI .

Inscrieri privind dezmembramintele dreptului de proprietate, drepturi reale de garanție și sarcini	Referințe
NU SUNT	

Anexa Nr. 1 La Partea I**Teren**

Nr cadastral	Suprafața (mp)*	Observații / Referințe
	454	

* Suprafața este determinată în planul de proiecție Stereo 70.

**Date referitoare la teren**

Crt	Categorie folosință	Intravilan	Suprafața (mp)	Tarla	Parcelă	Nr. topo	Observații / Referințe
1	curți constructii	DA	454	10	649	-	

Date referitoare la construcții

Crt	Număr	Destinație construcție	Supraf. (mp)	Situație juridică	Observații / Referințe
A1.1		construcții de locuințe	123	Cu acte	Nr. niveluri:1; S. construita la sol:123 mp; LOCUINȚĂ
A1.2		construcții anexa	12	Cu acte	Nr. niveluri:1; S. construita la sol:12 mp; ANEXĂ
A1.3		construcții de locuințe	27	Cu acte	Nr. niveluri:1; S. construita la sol:27 mp; LOCUINȚĂ

Lungime Segmente

1) Valorile lungimilor segmentelor sunt obținute din proiecție în plan.

Punct început	X / Y	Punct sfârșit	X / Y	Lungime segment (** (m)
1	580.590,667 368.929,217	2	580.598,656 368.939,637	13.13
2	580.598,656 368.939,637	3	580.609,957 368.950,395	15.603

Punct început	X / Y	Punct sfârșit	X / Y	Lungime segment (** (m)
3	580.609,957 368.950,395	4	580.607,999 368.954,858	4.873
4	580.607,999 368.954,858	5	580.604,774 368.962,15	7.973
5	580.604,774 368.962,15	6	580.595,845 368.954,727	11.611
6	580.595,845 368.954,727	7	580.590,421 368.950,087	7.139
7	580.590,421 368.950,087	8	580.579,619 368.940,505	14.439
8	580.579,619 368.940,505	9	580.576,186 368.937,445	4.599
9	580.576,186 368.937,445	1	580.590,667 368.929,217	16.655

** Lungimile segmentelor sunt determinate în planul de proiecție Stereo 70 și sunt rotunjite la 1 milimetru.

*** Distanța dintre puncte este formată din segmente cumulate ce sunt mai mici decât valoarea 1 milimetru.

**DATE DESPRE IMOBILUL NR. 4174**

Oficiul de Cadastru și Publicitate Imobiliară PRAHOVA
Biroul de Cadastru și Publicitate Imobiliară Ploiești

A. Partea I. Descrierea imobilului

TEREN Intravilan

Adresa: Loc. Tinosu, Str Teiului, Nr. 52, Jud. Prahova

Nr. Crt	Nr cadastral Nr. topografic	Suprafața* (mp)	Observații / Referințe
A1		439	Sector cadastral:22 Teren imprejmuit;

Construcții

Crt	Nr cadastral Nr. topografic	Adresa	Observații / Referințe
A1.1		Loc. Tinosu, Str Teiului, Nr. 52, Jud. Prahova	Nr. niveluri:1; S. construita la sol:160 mp; LOCUINȚĂ

B. Partea II. Proprietari și acte

Inscrieri privitoare la dreptul de proprietate și alte drepturi reale		Referințe
/		
Act Administrativ nr. 205086, din 18/05/2009 emis de COMISIA JUDEȚEANĂ PRAHOVA ;		
B1	Intabulare, drept de PROPRIETATE, dobandit prin Reconstituire, cota actuala 1/1 1) BRATU DUMITRU	A1
Act Normativ nr. 7, din 13/03/1996 emis de PARLAMENTUL ROMÂNIEI;		
B2	Intabulare, drept de PROPRIETATE, dobandit prin Lege, cota actuala 1/1 1) BRATU DUMITRU	A1.1

C. Partea III. SARCINI .

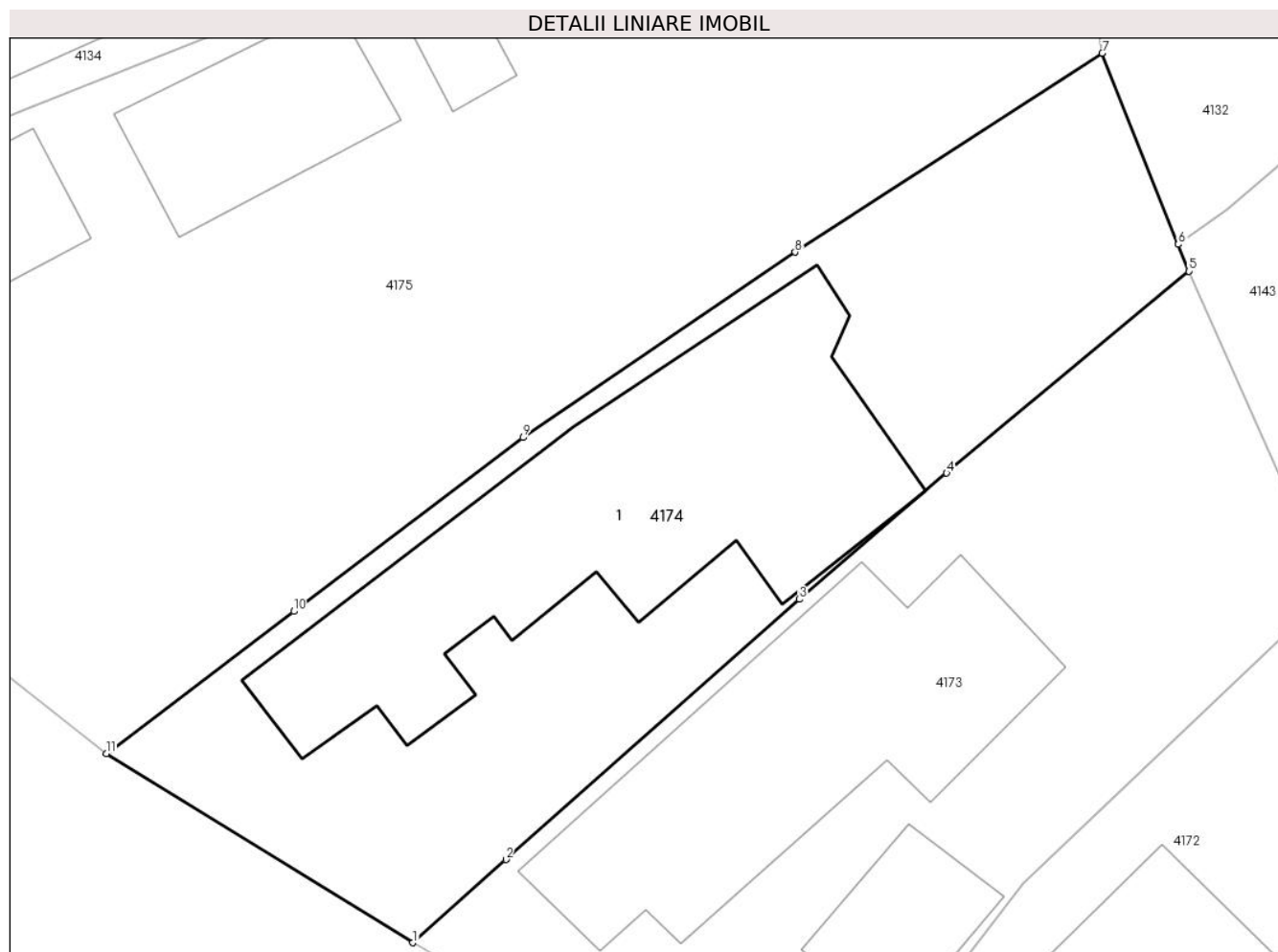
Inscrieri privind dezmembramintele dreptului de proprietate, drepturi reale de garanție și sarcini	Referințe
NU SUNT	

Anexa Nr. 1 La Partea I

Teren

Nr cadastral	Suprafața (mp)*	Observații / Referințe
	439	

* Suprafața este determinată în planul de proiecție Stereo 70.



Date referitoare la teren

Crt	Categorie folosință	Intra vilan	Suprafața (mp)	Tarla	Parcelă	Nr. topo	Observații / Referințe
1	curți constructii	DA	439	10	646	-	

Date referitoare la construcții

Crt	Număr	Destinație construcție	Supraf. (mp)	Situație juridică	Observații / Referințe
A1.1		construcții de locuințe	160	Cu acte	Nr. niveluri:1; S. construită la sol:160 mp; LOCUINȚĂ

Lungime Segmente

1) Valorile lungimilor segmentelor sunt obținute din proiecție în plan.

Punct început	X / Y	Punct sfârșit	X / Y	Lungime segment (** (m)
1	580.576,186 368.937,445	2	580.579,619 368.940,505	4.599
2	580.579,619 368.940,505	3	580.590,421 368.950,087	14.439
3	580.590,421 368.950,087	4	580.595,845 368.954,727	7.139
4	580.595,845 368.954,727	5	580.604,774 368.962,15	11.611

Punct început	X / Y	Punct sfârșit	X / Y	Lungime segment (** (m)
5	580.604,774 368.962,15	6	580.604,378 368.963,143	1.07
6	580.604,378 368.963,143	7	580.601,575 368.970,177	7.572
7	580.601,575 368.970,177	8	580.590,266 368.962,856	13.471
8	580.590,266 368.962,856	9	580.580,242 368.956,034	12.126
9	580.580,242 368.956,034	10	580.571,803 368.949,64	10.587
10	580.571,803 368.949,64	11	580.564,899 368.944,406	8.664
11	580.564,899 368.944,406	1	580.576,186 368.937,445	13.261

** Lungimile segmentelor sunt determinate în planul de proiecție Stereo 70 și sunt rotunjite la 1 milimetru.

*** Distanța dintre puncte este formată din segmente cumulate ce sunt mai mici decât valoarea 1 milimetru.

**DATE DESPRE IMOBILUL NR. 4175**

Oficiul de Cadastru și Publicitate Imobiliară PRAHOVA
Biroul de Cadastru și Publicitate Imobiliară Ploiești

A. Partea I. Descrierea imobilului

TEREN Intravilan

Adresa: Loc. Tinosu, Str Teiului, Nr. 54, Jud. Prahova

Nr. Crt	Nr cadastral Nr. topografic	Suprafața* (mp)	Observații / Referințe
A1		920	Sector cadastral:22 Teren imprejmuit;

Construcții

Crt	Nr cadastral Nr. topografic	Adresa	Observații / Referințe
A1.1		Loc. Tinosu, Str Teiului, Nr. 54, Jud. Prahova	Nr. niveluri:1; S. construita la sol:43 mp; LOCUINȚĂ
A1.2		Loc. Tinosu, Str Teiului, Nr. 54, Jud. Prahova	Nr. niveluri:1; S. construita la sol:46 mp; ANEXĂ
A1.3		Loc. Tinosu, Str Teiului, Nr. 54, Jud. Prahova	Nr. niveluri:1; S. construita la sol:9 mp; ANEXĂ

B. Partea II. Proprietari și acte

Inscrieri privitoare la dreptul de proprietate și alte drepturi reale		Referințe
/		
Act Notarial nr. 560, din 17/09/1997 emis de NP POPESCU VIORICA (act administrativ nr.62954/11,11,1996 emis de COMISIA JUDEȚEANĂ PRAHOVA);		
B1	Intabulare, drept de PROPRIETATE, dobandit prin Succesiune, cota actuala 3/8 1) IACOB MARIA	A1
Act Notarial nr. 2668, din 22/04/1998 emis de NP POPESCU VIORICA;		
B2	Intabulare, drept de PROPRIETATEcumpărare, dobandit prin Conventie, cota actuala 5/8 1) IACOB MARIA 2) IACOB MARIN, DECEDAT DEFUNCT:Da	A1
Act Notarial nr. 560, din 17/09/1997 emis de NP POPESCU VIORICA;		
B3	Intabulare, drept de PROPRIETATE, dobandit prin Succesiune, cota actuala 3/16 1) IACOB MARIA	A1.1, A1.2, A1.3
Act Notarial nr. 2668, din 22/04/1998 emis de NP POPESCU VIORICA (act administrativ nr. 30/22,12,2012 emis de PRIMĂRIA COMUNEI TINOSU);		
B4	Intabulare, drept de PROPRIETATEcumpărare, dobandit prin Conventie, cota actuala 13/16 1) IACOB MARIA 2) IACOB MARIN, DECEDAT DEFUNCT:Da	A1.1, A1.2, A1.3

C. Partea III. SARCINI .

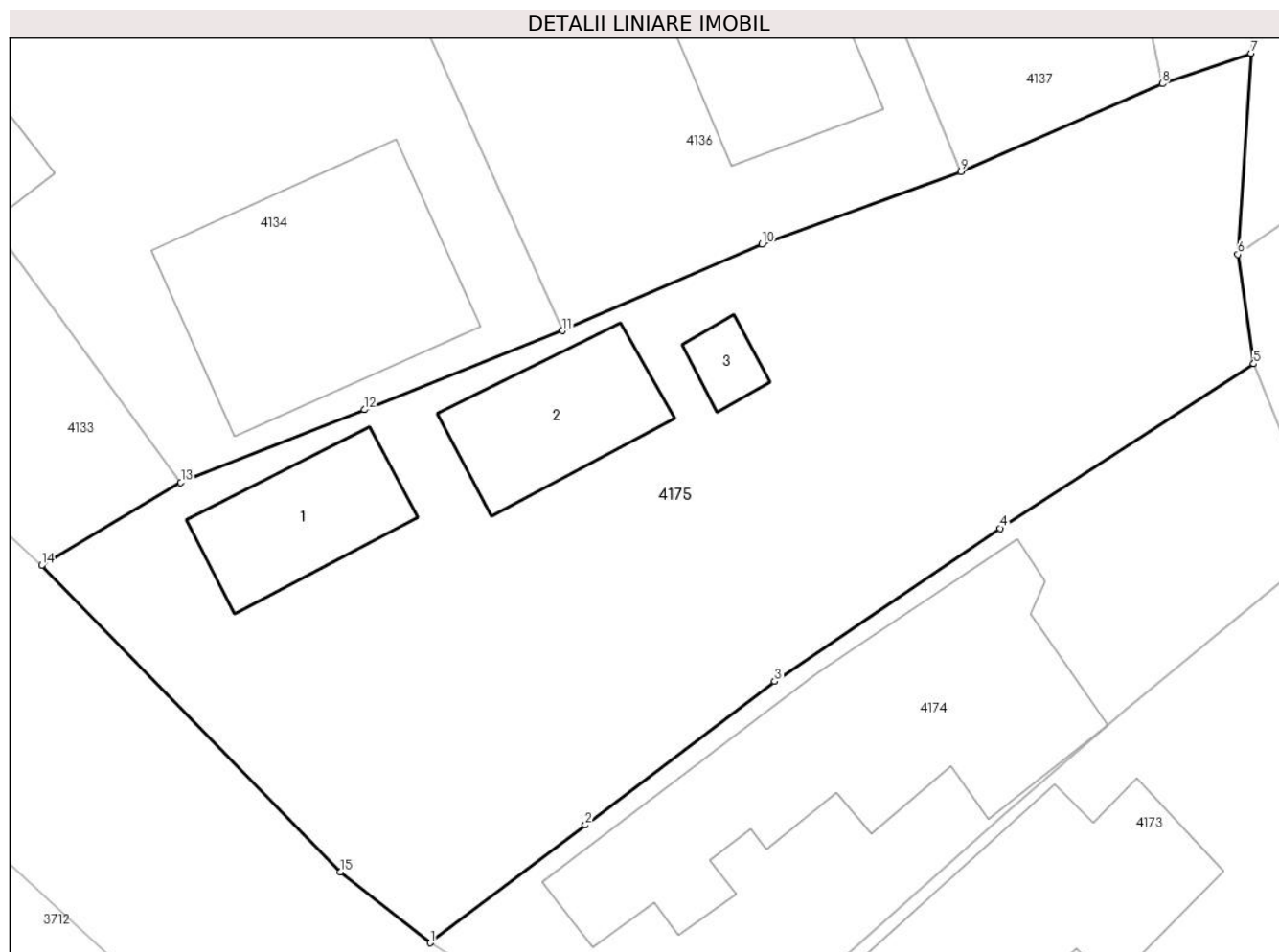
Inscrieri privind dezmembramintele dreptului de proprietate, drepturi reale de garanție și sarcini	Referințe
NU SUNT	

Anexa Nr. 1 La Partea I

Teren

Nr cadastral	Suprafața (mp)*	Observații / Referințe
	920	

* Suprafața este determinată în planul de proiecție Stereo 70.



Date referitoare la teren

Crt	Categorie folosință	Intra vilan	Suprafața (mp)	Tarla	Parcelă	Nr. topo	Observații / Referințe
1	curți constructii	DA	600	10	645	-	
2	arabil	DA	320	10	645	-	

Date referitoare la construcții

Crt	Număr	Destinație construcție	Supraf. (mp)	Situație juridică	Observații / Referințe
A1.1		construcții de locuințe	43	Cu acte	Nr. niveluri:1; S. construita la sol:43 mp; LOCUINȚĂ
A1.2		construcții anexa	46	Cu acte	Nr. niveluri:1; S. construita la sol:46 mp; ANEXĂ
A1.3		construcții anexa	9	Cu acte	Nr. niveluri:1; S. construita la sol:9 mp; ANEXĂ

Lungime Segmente

1) Valorile lungimilor segmentelor sunt obținute din proiecție în plan.

Punct început	X / Y	Punct sfârșit	X / Y	Lungime segment (** (m)
1	580.564,899 368.944,406	2	580.571,803 368.949,64	8.664

Punct început	X / Y	Punct sfârșit	X / Y	Lungime segment (** (m)
2	580.571,803 368.949,64	3	580.580,242 368.956,034	10.587
3	580.580,242 368.956,034	4	580.590,266 368.962,856	12.126
4	580.590,266 368.962,856	5	580.601,575 368.970,177	13.471
5	580.601,575 368.970,177	6	580.600,861 368.975,049	4.924
6	580.600,861 368.975,049	7	580.601,45 368.984,0	8.97
7	580.601,45 368.984,0	8	580.597,494 368.982,645	4.182
8	580.597,494 368.982,645	9	580.588,528 368.978,736	9.78
9	580.588,528 368.978,736	10	580.579,675 368.975,508	9.423
10	580.579,675 368.975,508	11	580.570,779 368.971,647	9.698
11	580.570,779 368.971,647	12	580.561,955 368.968,133	9.498
12	580.561,955 368.968,133	13	580.553,779 368.964,891	8.795
13	580.553,779 368.964,891	14	580.547,58 368.961,199	7.215
14	580.547,58 368.961,199	15	580.560,9 368.947,554	19.069
15	580.560,9 368.947,554	1	580.564,899 368.944,406	5.09

** Lungimile segmentelor sunt determinate în planul de proiecție Stereo 70 și sunt rotunjite la 1 milimetru.

*** Distanța dintre puncte este formată din segmente cumulate ce sunt mai mici decât valoarea 1 milimetru.

**DATE DESPRE IMOBILUL NR. 4176**

Oficiul de Cadastru și Publicitate Imobiliară PRAHOVA
Biroul de Cadastru și Publicitate Imobiliară Ploiești

A. Partea I. Descrierea imobilului

TEREN Intravilan

Adresa: Loc. Tinosu, Str Rozelor, Jud. Prahova, Ds 557

Nr. Crt	Nr cadastral Nr. topografic	Suprafața* (mp)	Observații / Referințe
A1	20874	6.438	Sector cadastral:22 Teren imprejmuit;

B. Partea II. Proprietari și acte

Inscrieri privitoare la dreptul de proprietate și alte drepturi reale		Referințe
37681 / 02/05/2017		
Act Normativ nr. 1359, din 27/12/2001 emis de GUVERNUL ROMANIEI (act administrativ nr 4170 din 22.11.2016, emis de PRIMARIA COMUNEI TINOSU; act administrativ nr 27 din 21.08.2008, emis de CONSILIUL LOCAL AL COMUNEI TINOSU);		
B1	Intabulare, drept de PROPRIETATE, dobandit prin Lege, cota actuala 1/1 1) COMUNA TINOSU, CIF:2843060, (domeniu public)	A1
2832 / 11/01/2024		
Inscris Sub Semnatura Privata nr. anexa nr 14, din 10/01/2024 emis de SC TOPMASURI SERV SRL (Declaratie);		
B2	se rezpoziționează imobilul cu modificarea suprafeței, conform documențației tehnice avizate	A1

C. Partea III. SARCINI .

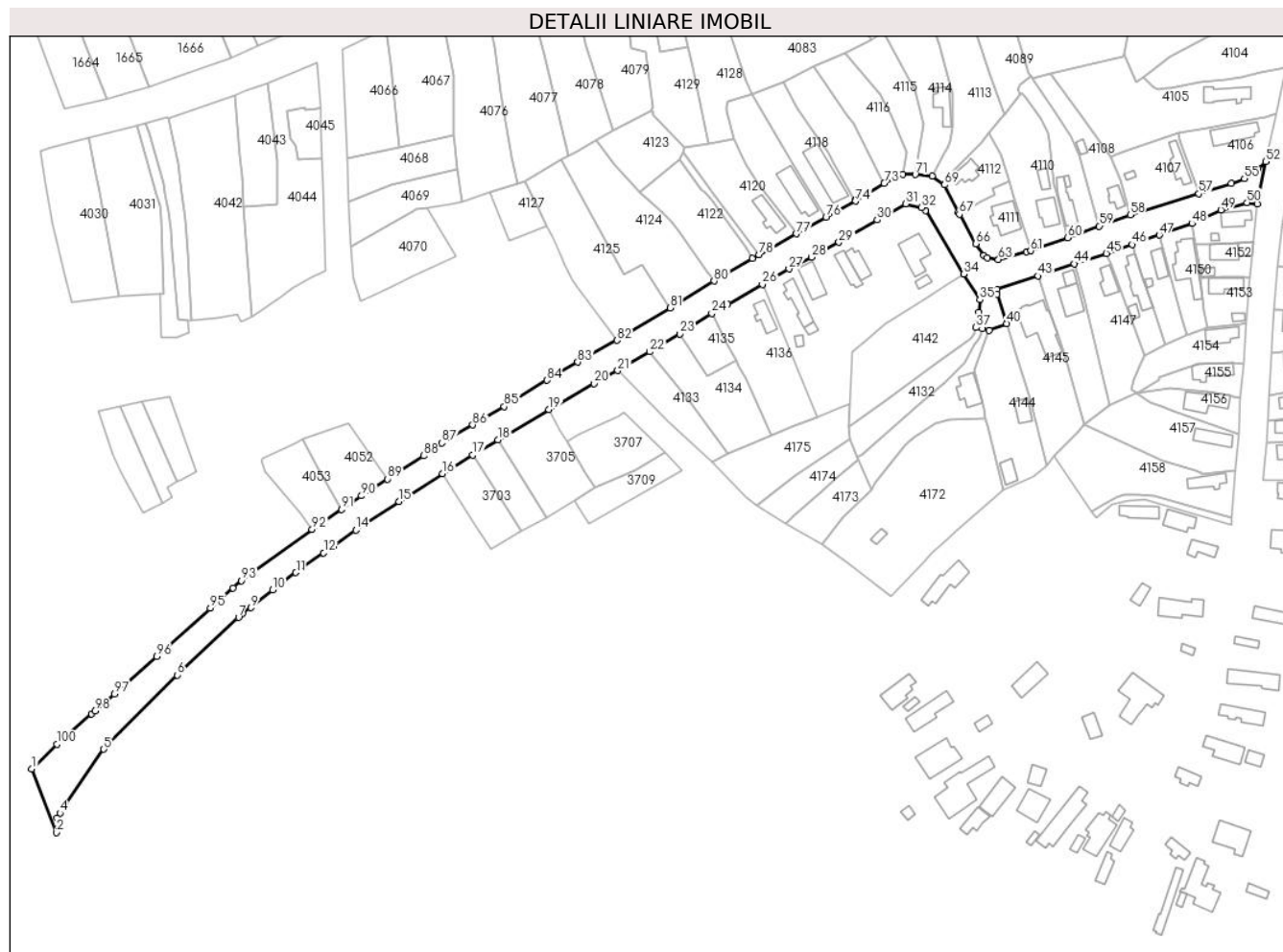
Inscrieri privind dezmembramintele dreptului de proprietate, drepturi reale de garanție și sarcini	Referințe
NU SUNT	

Anexa Nr. 1 La Partea I

Teren

Nr cadastral	Suprafața (mp)*	Observații / Referințe
20874	6.438	

* Suprafața este determinată în planul de proiecție Stereo 70.



Date referitoare la teren

Crt	Categorie folosință	Intravilan	Suprafața (mp)	Tarla	Parcelă	Nr. topo	Observații / Referințe
1	drum	DA	6.438	-	557	-	Terenul face parte din domeniul public al comunei Tinosu

Lungime Segmente

1) Valorile lungimilor segmentelor sunt obținute din proiecție în plan.

Punct început	X / Y	Punct sfârșit	X / Y	Lungime segment	Punct început	X / Y	Punct sfârșit	X / Y	Lungime segment	Punct început	X / Y	Punct sfârșit	X / Y	Lungime segment
1	580.281,761 368.841,641	2	580.291,536 368.816,787	26.707	2	580.291,536 368.816,787	3	580.291,748 368.822,381	5.598	3	580.291,748 368.822,381	4	580.292,769 368.824,368	2.234
4	580.292,769 368.824,368	5	580.309,944 368.849,332	30.302	5	580.309,944 368.849,332	6	580.338,653 368.878,275	40.766	6	580.338,653 368.878,275	7	580.362,591 368.900,758	32.841
7	580.362,591 368.900,758	8	580.364,012 368.902,162	1.998	8	580.364,012 368.902,162	9	580.367,397 368.904,5	4.114	9	580.367,397 368.904,5	10	580.375,974 368.911,434	11.029
10	580.375,974 368.911,434	11	580.384,991 368.918,195	11.27	11	580.384,991 368.918,195	12	580.395,822 368.925,89	13.286	12	580.395,822 368.925,89	13	580.399,502 368.928,488	4.505
13	580.399,502 368.928,488	14	580.408,442 368.934,827	10.959	14	580.408,442 368.934,827	15	580.425,29 368.945,889	20.155	15	580.425,29 368.945,889	16	580.442,259 368.956,848	20.2

Punct început	X / Y	Punct sfârșit	X / Y	Lungime segment	Punct început	X / Y	Punct sfârșit	X / Y	Lungime segment	Punct început	X / Y	Punct sfârșit	X / Y	Lungime segment
16	580.442,259 368.956,848	17	580.454,06 368.964,081	13.841	17	580.454,06 368.964,081	18	580.463,881 368.970,031	11.483	18	580.463,881 368.970,031	19	580.483,863 368.981,795	23.188
19	580.483,863 368.981,795	20	580.501,401 368.991,963	20.272	20	580.501,401 368.991,963	21	580.510,73 368.997,07	10.635	21	580.510,73 368.997,07	22	580.523,267 369.004,36	14.503
22	580.523,267 369.004,36	23	580.534,923 369.011,366	13.599	23	580.534,923 369.011,366	24	580.547,45 369.019,33	14.844	24	580.547,45 369.019,33	25	580.553,641 369.022,881	7.137
25	580.553,641 369.022,881	26	580.567,195 369.030,655	15.625	26	580.567,195 369.030,655	27	580.577,551 369.036,708	11.995	27	580.577,551 369.036,708	28	580.586,486 369.041,338	10.063
28	580.586,486 369.041,338	29	580.597,101 369.047,109	12.082	29	580.597,101 369.047,109	30	580.612,057 369.055,882	17.339	30	580.612,057 369.055,882	31	580.623,127 369.062,144	12.718
31	580.623,127 369.062,144	32	580.629,368 369.060,738	6.398	32	580.629,368 369.060,738	33	580.630,921 369.059,503	1.984	33	580.630,921 369.059,503	34	580.645,777 369.034,661	28.945
34	580.645,777 369.034,661	35	580.652,17 369.024,738	11.804	35	580.652,17 369.024,738	36	580.651,754 369.019,709	5.046	36	580.651,754 369.019,709	37	580.650,615 369.013,862	5.957
37	580.650,615 369.013,862	38	580.653,162 369.013,324	2.603	38	580.653,162 369.013,324	39	580.655,766 369.012,774	2.662	39	580.655,766 369.012,774	40	580.662,674 369.015,373	7.381
40	580.662,674 369.015,373	41	580.658,918 369.026,806	12.035	41	580.658,918 369.026,806	42	580.658,786 369.028,8	1.998	42	580.658,786 369.028,8	43	580.674,86 369.033,966	16.884
43	580.674,86 369.033,966	44	580.689,014 369.038,72	14.932	44	580.689,014 369.038,72	45	580.701,553 369.042,784	13.181	45	580.701,553 369.042,784	46	580.711,67 369.046,227	10.687
46	580.711,67 369.046,227	47	580.722,273 369.049,902	11.222	47	580.722,273 369.049,902	48	580.735,048 369.054,451	13.561	48	580.735,048 369.054,451	49	580.746,329 369.059,761	12.468
49	580.746,329 369.059,761	50	580.756,501 369.062,645	10.573	50	580.756,501 369.062,645	51	580.760,432 369.062,113	3.967	51	580.760,432 369.062,113	52	580.763,844 369.078,596	16.833
52	580.763,844 369.078,596	53	580.760,876 369.075,818	4.065	53	580.760,876 369.075,818	54	580.759,321 369.074,443	2.076	54	580.759,321 369.074,443	55	580.755,479 369.071,992	4.557
55	580.755,479 369.071,992	56	580.750,313 369.070,047	5.52	56	580.750,313 369.070,047	57	580.737,644 369.066,053	13.283	57	580.737,644 369.066,053	58	580.710,878 369.057,768	28.02
58	580.710,878 369.057,768	59	580.698,811 369.053,437	12.82	59	580.698,811 369.053,437	60	580.686,492 369.048,913	13.123	60	580.686,492 369.048,913	61	580.671,986 369.043,831	15.37
61	580.671,986 369.043,831	62	580.670,473 369.043,353	1.587	62	580.670,473 369.043,353	63	580.659,416 369.040,371	11.452	63	580.659,416 369.040,371	64	580.655,076 369.041,019	4.388
64	580.655,076 369.041,019	65	580.653,749 369.041,955	1.624	65	580.653,749 369.041,955	66	580.650,627 369.046,576	5.577	66	580.650,627 369.046,576	67	580.644,118 369.058,005	13.153
67	580.644,118 369.058,005	68	580.643,651 369.058,826	0.945	68	580.643,651 369.058,826	69	580.638,407 369.069,507	11.899	69	580.638,407 369.069,507	70	580.633,488 369.072,942	6.0
70	580.633,488 369.072,942	71	580.626,92 369.073,54	6.595	71	580.626,92 369.073,54	72	580.622,088 369.073,692	4.834	72	580.622,088 369.073,692	73	580.614,82 369.070,076	8.118
73	580.614,82 369.070,076	74	580.603,654 369.063,136	13.147	74	580.603,654 369.063,136	75	580.603,468 369.063,41	0.331	75	580.603,468 369.063,41	76	580.592,059 369.056,777	13.197
76	580.592,059 369.056,777	77	580.580,393 369.050,448	13.272	77	580.580,393 369.050,448	78	580.565,832 369.042,279	16.696	78	580.565,832 369.042,279	79	580.563,335 369.040,777	2.914
79	580.563,335 369.040,777	80	580.548,33 369.031,99	17.389	80	580.548,33 369.031,99	81	580.531,2 369.021,48	20.097	81	580.531,2 369.021,48	82	580.510,349 369.008,837	24.385
82	580.510,349 369.008,837	83	580.495,073 369.000,336	17.482	83	580.495,073 369.000,336	84	580.483,103 368.993,288	13.891	84	580.483,103 368.993,288	85	580.466,325 368.983,015	19.673
85	580.466,325 368.983,015	86	580.454,07 368.975,836	14.203	86	580.454,07 368.975,836	87	580.441,996 368.968,842	13.953	87	580.441,996 368.968,842	88	580.434,81 368.963,829	8.762
88	580.434,81 368.963,829	89	580.420,678 368.954,736	16.805	89	580.420,678 368.954,736	90	580.410,643 368.948,18	11.987	90	580.410,643 368.948,18	91	580.402,787 368.942,911	9.46
91	580.402,787 368.942,911	92	580.391,31 368.935,023	13.926	92	580.391,31 368.935,023	93	580.363,732 368.915,102	34.02	93	580.363,732 368.915,102	94	580.360,426 368.912,263	4.358
94	580.360,426 368.912,263	95	580.351,627 368.904,328	11.848	95	580.351,627 368.904,328	96	580.330,551 368.885,591	28.201	96	580.330,551 368.885,591	97	580.314,099 368.870,928	22.038
97	580.314,099 368.870,928	98	580.306,451 368.864,224	10.17	98	580.306,451 368.864,224	99	580.305,212 368.863,138	1.648	99	580.305,212 368.863,138	100	580.291,568 368.851,235	18.107
100	580.291,568 368.851,235	1	580.281,761 368.841,641	13.719										

** Lungimile segmentelor sunt determinate în planul de proiecție Stereo 70 și sunt rotunjite la 1 milimetru.

*** Distanța dintre puncte este formată din segmente cumulate ce sunt mai mici decât valoarea 1 milimetru.

**DATE DESPRE IMOBILUL NR. 4179**

Oficiul de Cadastru și Publicitate Imobiliară PRAHOVA
Biroul de Cadastru și Publicitate Imobiliară Ploiești

A. Partea I. Descrierea imobilului

TEREN Extravilan

Adresa: Jud. Prahova

Nr. Crt	Nr cadastral Nr. topografic	Suprafața* (mp)	Observații / Referințe
A1		2.858	Sector cadastral:20 Teren neimprijmit;

B. Partea II. Proprietari și acte

Inscrieri privitoare la dreptul de proprietate și alte drepturi reale		Referințe
/		
Act Administrativ nr. 1, din 13/09/2024 emis de PRIMĂRIA COMUNEI TINOSU;		
B1	Inscrierea posesiei, drept de PROPRIETATE, dobandit prin Constituire, cota actuala 1/1 1) NEIDENTIFICAT NEIDENTIFICAT	A1
Act Normativ nr. 7, din 13/03/1996 emis de PARLAMENTUL ROMÂNIEI;		
B2	Se notează mențiunea de proprietar neidentificat , rezerva comisiei locale de fond funciar	A1

C. Partea III. SARCINI .

Inscrieri privind dezmembramintele dreptului de proprietate, drepturi reale de garanție și sarcini	Referințe
NU SUNT	

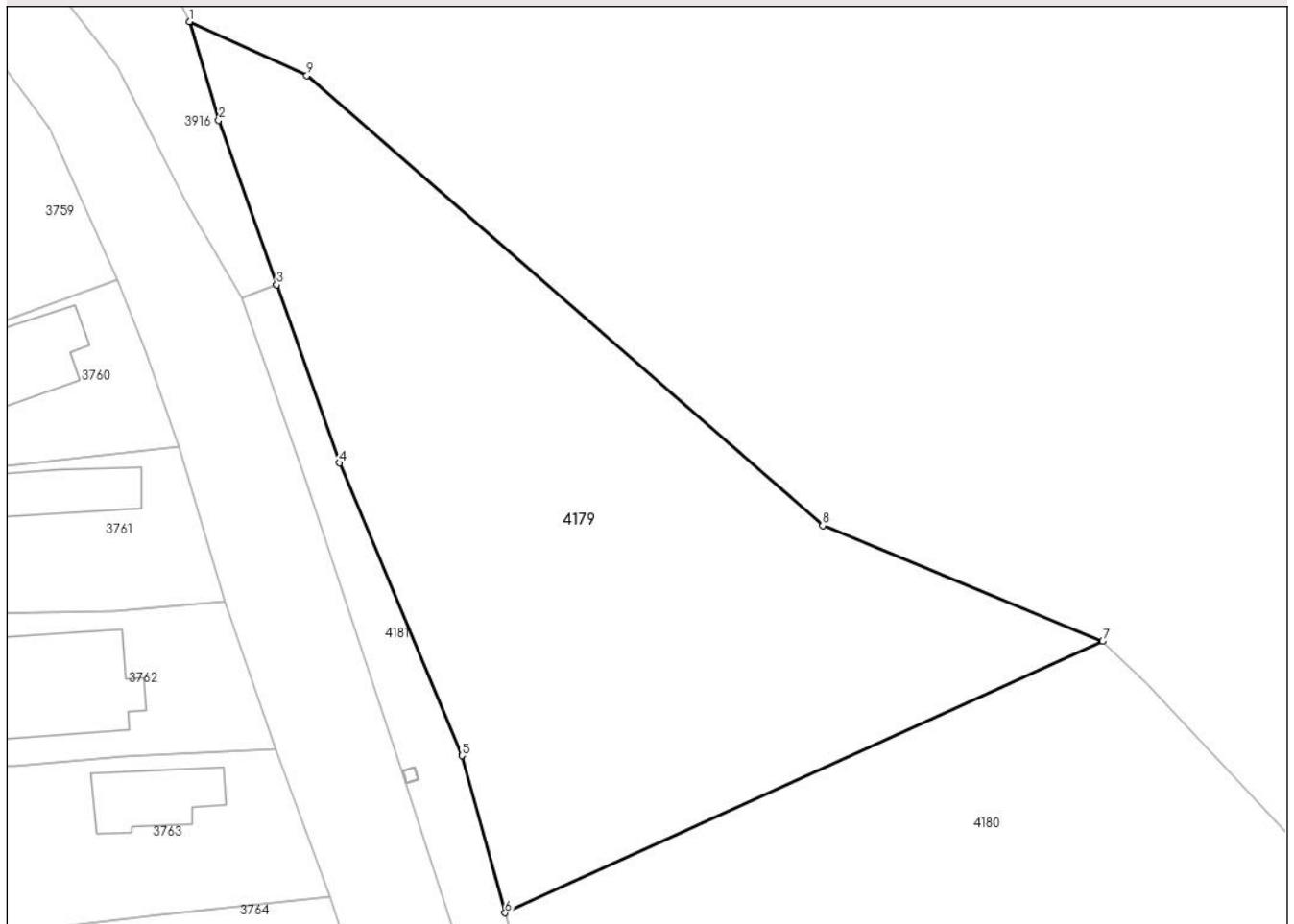
Anexa Nr. 1 La Partea I

Teren

Nr cadastral	Suprafața (mp)*	Observații / Referințe
	2.858	

* Suprafața este determinată în planul de proiecție Stereo 70.

DETALII LINIARE IMOBIL



Date referitoare la teren

Crt	Categorie folosință	Intra vilan	Suprafața (mp)	Tarla	Parcelă	Nr. topo	Observații / Referințe
1	faneata	NU	2.858	-	-	-	

Lungime Segmente

1) Valorile lungimilor segmentelor sunt obținute din proiecție în plan.

Punct început	X / Y	Punct sfârșit	X / Y	Lungime segment (** (m)
1	580.852,9 369.146,093	2	580.855,832 369.136,288	10.234
2	580.855,832 369.136,288	3	580.861,606 369.119,897	17.378
3	580.861,606 369.119,897	4	580.867,885 369.102,152	18.823
4	580.867,885 369.102,152	5	580.880,085 369.073,006	31.596
5	580.880,085 369.073,006	6	580.884,365 369.057,363	16.218

Punct început	X / Y	Punct sfârșit	X / Y	Lungime segment (** (m)
6	580.884,365 369.057,363	7	580.943,918 369.084,402	65.404
7	580.943,918 369.084,402	8	580.916,008 369.095,92	30.193
8	580.916,008 369.095,92	9	580.864,615 369.140,731	68.186
9	580.864,615 369.140,731	1	580.852,9 369.146,093	12.884

** Lungimile segmentelor sunt determinate în planul de proiecție Stereo 70 și sunt rotunjite la 1 milimetru.

*** Distanța dintre puncte este formată din segmente cumulate ce sunt mai mici decât valoarea 1 milimetru.

**DATE DESPRE IMOBILUL NR. 4180**

Oficiul de Cadastru și Publicitate Imobiliară PRAHOVA
Biroul de Cadastru și Publicitate Imobiliară Ploiești

A. Partea I. Descrierea imobilului

TEREN Necunoscut

Adresa: Loc. Tinosu, Jud. Prahova, T 30 ; Pd 193

Nr. Crt	Nr cadastral Nr. topografic	Suprafața* (mp)	Observații / Referințe
A1	21943	Din acte: 30.000 Masurata: 30.233	Sector cadastral:20 Teren neimprejmuit; Teren neimprejmuit (domeniu privat)

B. Partea II. Proprietari și acte

Inscrieri privitoare la dreptul de proprietate și alte drepturi reale		Referințe
20733 / 15/02/2023		
Act Notarial nr. 268, din 14/02/2023 emis de NP Puscasu Ion;		
B1	Se infiinteaza cartea funciara 21943 a imobilului cu numarul cadastral 21943 / UAT Tinosu, rezultat din dezmembrarea imobilului cu numarul cadastral 21941 in scris in cartea funciara 21941;	A1
Act Administrativ nr. 38, din 12/12/2006 emis de CONSILIUL LOCAL AL COMUNEI TINOSU (act administrativ nr 21 din 15.05.2014, emis de CONSILIUL LOCAL AL COMUNEI TINOSU;act administrativ nr 31 din 24.09.2019, emis de CONSILIUL LOCAL AL COMUNEI TINOSU;act administrativ nr 3588 din 30.09.2019, emis de PRIMARIA TINOSU;act administrativ nr 3587 din 30.09.2019, emis de PRIMARIA TINOSU);		
B2	Intabulare, drept de PROPRIETATE(domeniul privat), dobandit prin Lege, cota actuala 1/1 1) COMUNA TINOSU , CIF:2843060 <i>OBSERVATII: pozitie transcrisa din CF 21941/Tinosu, inscrisa prin incheierea nr. 109559 din 04/10/2019;</i>	A1
23680 / 22/02/2023		
Act Notarial nr. 325, din 21/02/2023 emis de NP PUSCASU ION (Declaratie notariala ; act administrativ nr 844 din 21.02.2023, emis de PRIMARIA COMUNEI TINOSU);		
B4	se noteaza actualizarea informatiilor cadastrale conform documentatiei tehnice avizate in sensul modificarii limitelor imobilului	A1
B5	se noteaza actualizarea informatiilor cadastrale in sensul schimbarii grupei de destinatie a imobilului din "intravilan" in "extravilan" pentru suprafata de 91 mp padure	A1

C. Partea III. SARCINI .

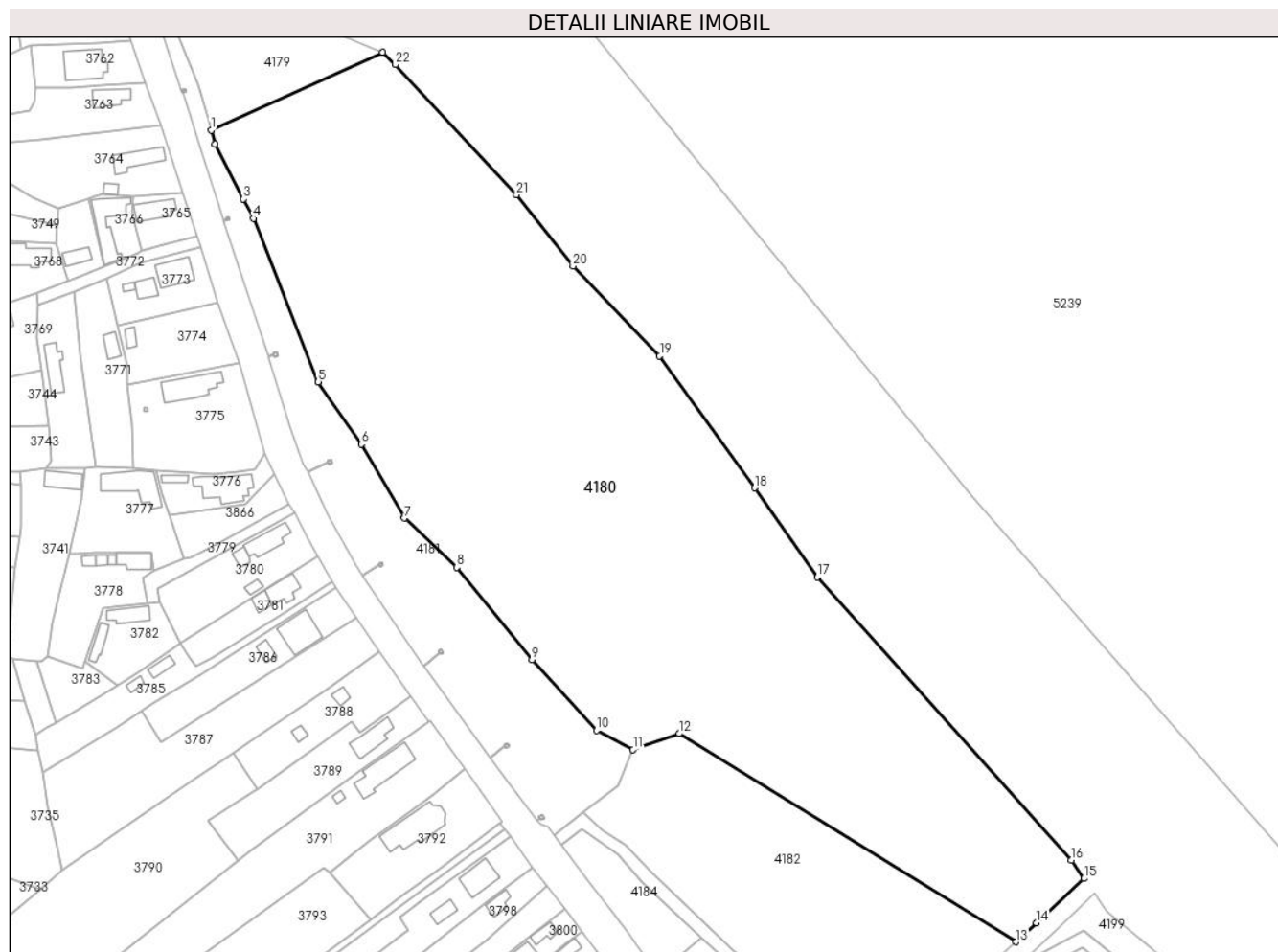
Inscrieri privind dezmembramintele dreptului de proprietate, drepturi reale de garanție și sarcini	Referințe
NU SUNT	

Anexa Nr. 1 La Partea I

Teren

Nr cadastral	Suprafața (mp)*	Observații / Referințe
21943	Din acte: 30.000 Masurata: 30.233	Teren neimprejmuit (domeniu privat)

* Suprafața este determinată în planul de proiecție Stereo 70.



Date referitoare la teren

Crt	Categorie folosință	Intra vilan	Suprafața (mp)	Tarla	Parcelă	Nr. topo	Observații / Referințe
1	padure	NU	29.427	30	193	-	
2	padure	DA	806	30	193	-	

Lungime Segmente

1) Valorile lungimilor segmentelor sunt obținute din proiecție în plan.

Punct început	X / Y	Punct sfârșit	X / Y	Lungime segment (** (m)	Punct început	X / Y	Punct sfârșit	X / Y	Lungime segment (** (m)
1	580.884,365 369.057,363	2	580.885,669 369.052,597	4.941	2	580.885,669 369.052,597	3	580.895,55 369.033,488	21.512
3	580.895,55 369.033,488	4	580.899,032 369.026,752	7.583	4	580.899,032 369.026,752	5	580.921,556 368.970,096	60.969
5	580.921,556 368.970,096	6	580.936,475 368.948,425	26.31	6	580.936,475 368.948,425	7	580.951,502 368.922,847	29.666
7	580.951,502 368.922,847	8	580.969,64 368.905,753	24.924	8	580.969,64 368.905,753	9	580.995,726 368.873,743	41.293

Punct început	X / Y	Punct sfârșit	X / Y	Lungime segment (** (m)
9	580.995,726 368.873,743	10	581.018,181 368.849,189	33.274
11	581.030,817 368.842,566	12	581.046,892 368.848,061	16.988
13	581.163,629 368.775,861	14	581.170,835 368.782,436	9.755
15	581.187,382 368.797,821	16	581.182,855 368.804,236	7.851
17	581.094,808 368.902,367	18	581.073,005 368.933,299	37.844
19	581.040,035 368.979,094	20	581.009,916 369.010,277	43.354
21	580.990,35 369.034,996	22	580.948,298 369.080,183	61.727
23	580.943,918 369.084,402	1	580.884,365 369.057,363	65.404

Punct început	X / Y	Punct sfârșit	X / Y	Lungime segment (** (m)
10	581.018,181 368.849,189	11	581.030,817 368.842,566	14.266
12	581.046,892 368.848,061	13	581.163,629 368.775,861	137.26
14	581.170,835 368.782,436	15	581.187,382 368.797,821	22.594
16	581.182,855 368.804,236	17	581.094,808 368.902,367	131.841
18	581.073,005 368.933,299	19	581.040,035 368.979,094	56.429
20	581.009,916 369.010,277	21	580.990,35 369.034,996	31.526
22	580.948,298 369.080,183	23	580.943,918 369.084,402	6.081

** Lungimile segmentelor sunt determinate în planul de proiecție Stereo 70 și sunt rotunjite la 1 milimetru.

*** Distanța dintre puncte este formată din segmente cumulate ce sunt mai mici decât valoarea 1 milimetru.

**DATE DESPRE IMOBILUL NR. 4181**

Oficiul de Cadastru și Publicitate Imobiliară PRAHOVA
Biroul de Cadastru și Publicitate Imobiliară Ploiești

A. Partea I. Descrierea imobilului

TEREN Necunoscut

Adresa: Loc. Tinosu, Jud. Prahova

Nr. Crt	Nr cadastral Nr. topografic	Suprafața* (mp)	Observații / Referințe
A1	20921	Din acte: 5.932 Masurata: 6.203	Sector cadastral:20 Teren neimprejmuit; Teren neimprejmuit (domeniul public)

B. Partea II. Proprietari și acte

Inscrieri privitoare la dreptul de proprietate și alte drepturi reale		Referințe
8810 / 01/02/2018		
Act Administrativ nr. 970, din 12/03/2018 emis de PRIMARIA TINOSU (act administrativ nr 39 din 26.10.2017, emis de CONSILIUL LOCAL TINOSU;act administrativ nr 412 din 30.01.2018, emis de PRIMARIA TINOSU;act administrativ nr 414 din 30.01.2018, emis de COMUNA TINOSU;act administrativ nr 38 din 12.12.2006, emis de CONSILIUL LOCAL TINOSU;act administrativ nr 21 din 15.05.2014, emis de CONSILIUL LOCAL TINOSU);		
B1	Inscrierea provizorie, drept de PROPRIETATE, dobandit prin Lege, cota actuala 1/1 1) COMUNA TINOSU, CIF:2843060, (domeniu public)	A1
23551 / 22/02/2023		
Act Notarial nr. 324, din 21/02/2023 emis de NP PUSCASU ION (Declaratie notariala ; act administrativ nr 842 din 21.02.2023, emis de PRIMARIA COMUNEI TINOSU);		
B2	se noteaza actualizarea informatiilor cadastrale in sensul modificarii limitelor de proprietate ale imobilului, conform documentatiei tehnice avizate	A1
B3	se noteaza actualizarea informatiilor cadastrale conform documentatiei tehnice avizate in sensul ca suprafata de 5121 mp are grupa de destinatie "intravilan", iar suprafata de 811 mp are grupa de destinatie "extravilan"	A1

C. Partea III. SARCINI .

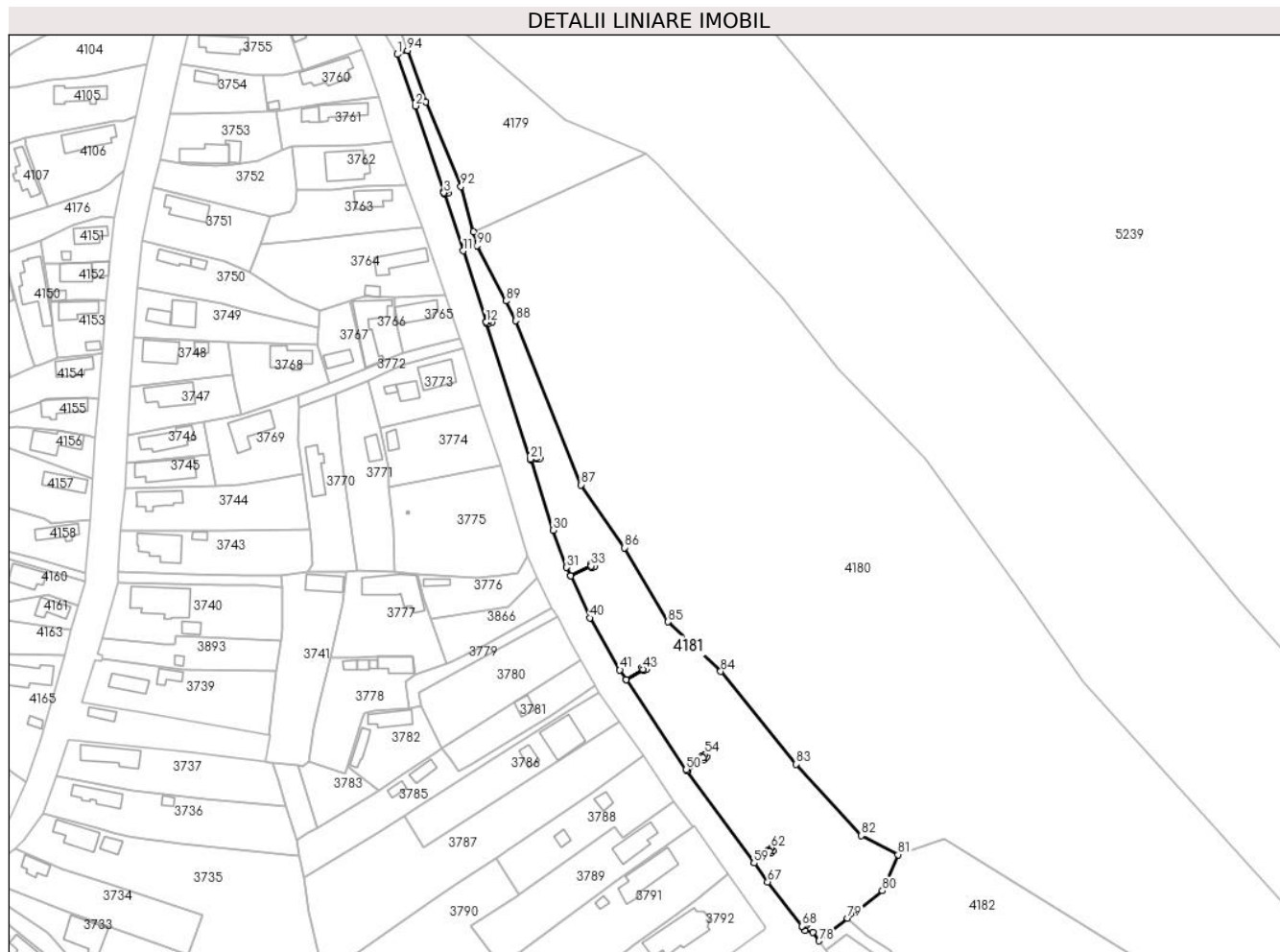
Inscrieri privind dezmembramintele dreptului de proprietate, drepturi reale de garanție și sarcini	Referințe
NU SUNT	

Anexa Nr. 1 La Partea I

Teren

Nr cadastral	Suprafața (mp)*	Observații / Referințe
20921	Din acte: 5.932 Masurata: 6.203	Teren neimprejmuit (domeniul public)

* Suprafața este determinată în planul de proiecție Stereo 70.



Date referitoare la teren

Crt	Categorie folosință	Intra vilan	Suprafața (mp)	Tarla	Parcelă	Nr. topo	Observații / Referințe
1	pasune	NU	494	30	191	-	
2	pasune	DA	5.315	30	191	-	
3	pasune	NU	394	30	191	-	

Lungime Segmente

1) Valorile lungimilor segmentelor sunt obținute din proiecție în plan.

Punct început	X / Y	Punct sfârșit	X / Y	Lungime segment	Punct început	X / Y	Punct sfârșit	X / Y	Lungime segment	Punct început	X / Y	Punct sfârșit	X / Y	Lungime segment
1	580.858,139 369.118,536	2	580.864,426 369.100,743	18.871	2	580.864,426 369.100,743	3	580.874,24 369.070,845	31.468	3	580.874,24 369.070,845	4	580.874,36 369.070,886	0.127
4	580.874,36 369.070,886	5	580.874,176 369.071,455	0.598	5	580.874,176 369.071,455	6	580.875,317 369.071,825	1.2	6	580.875,317 369.071,825	7	580.875,688 369.070,684	1.2
7	580.875,688 369.070,684	8	580.874,546 369.070,313	1.2	8	580.874,546 369.070,313	9	580.874,361 369.070,884	0.6	9	580.874,361 369.070,884	10	580.874,241 369.070,843	0.127
10	580.874,241 369.070,843	11	580.880,827 369.050,778	21.118	11	580.880,827 369.050,778	12	580.888,716 369.026,19	25.822	12	580.888,716 369.026,19	13	580.889,533 369.026,471	0.864

Punct început	X / Y	Punct sfârșit	X / Y	Lungime segment	Punct început	X / Y	Punct sfârșit	X / Y	Lungime segment	Punct început	X / Y	Punct sfârșit	X / Y	Lungime segment
13	580.889,533 369.026,471	14	580.889,348 369.027,04	0.598	14	580.889,348 369.027,04	15	580.890,49 369.027,41	1.2	15	580.890,49 369.027,41	16	580.890,86 369.026,269	1.2
16	580.890,86 369.026,269	17	580.889,719 369.025,899	1.2	17	580.889,719 369.025,899	18	580.889,534 369.026,469	0.6	18	580.889,534 369.026,469	19	580.888,717 369.026,188	0.864
19	580.888,717 369.026,188	20	580.888,887 369.025,658	0.557	20	580.888,887 369.025,658	21	580.904,015 368.979,032	49.01 9	21	580.904,015 368.979,032	22	580.904,093 368.978,788	0.256
22	580.904,093 368.978,788	23	580.906,028 368.979,454	2.047	23	580.906,028 368.979,454	24	580.905,844 368.980,022	0.598	24	580.905,844 368.980,022	25	580.906,985 368.980,393	1.2
25	580.906,985 368.980,393	26	580.907,355 368.979,251	1.2	26	580.907,355 368.979,251	27	580.906,214 368.978,881	1.2	27	580.906,214 368.978,881	28	580.906,029 368.979,452	0.6
28	580.906,029 368.979,452	29	580.904,093 368.978,786	2.047	29	580.904,093 368.978,786	30	580.911,829 368.954,475	25.51 2	30	580.911,829 368.954,475	31	580.916,511 368.941,609	13.69 1
31	580.916,511 368.941,609	32	580.917,842 368.938,728	3.174	32	580.917,842 368.938,728	33	580.924,976 368.942,104	7.893	33	580.924,976 368.942,104	34	580.924,73 368.942,648	0.598
34	580.924,73 368.942,648	35	580.925,824 368.943,143	1.2	35	580.925,824 368.943,143	36	580.926,318 368.942,049	1.2	36	580.926,318 368.942,049	37	580.925,224 368.941,555	1.2
37	580.925,224 368.941,555	38	580.924,977 368.942,102	0.6	38	580.924,977 368.942,102	39	580.917,843 368.938,726	7.893	39	580.917,843 368.938,726	40	580.924,527 368.924,257	15.93 8
40	580.924,527 368.924,257	41	580.934,855 368.906,258	20.75 2	41	580.934,855 368.906,258	42	580.937,046 368.902,978	3.944	42	580.937,046 368.902,978	43	580.942,819 368.906,486	6.755
43	580.942,819 368.906,486	44	580.942,517 368.907,003	0.598	44	580.942,517 368.907,003	45	580.943,554 368.907,608	1.2	45	580.943,554 368.907,608	46	580.944,159 368.906,572	1.2
46	580.944,159 368.906,572	47	580.943,122 368.905,966	1.2	47	580.943,122 368.905,966	48	580.942,82 368.906,485	0.6	48	580.942,82 368.906,485	49	580.937,048 368.902,977	6.755
49	580.937,048 368.902,977	50	580.957,776 368.871,956	37.30 9	50	580.957,776 368.871,956	51	580.958,088 368.871,524	0.533	51	580.958,088 368.871,524	52	580.963,549 368.875,952	7.03
52	580.963,549 368.875,952	53	580.963,181 368.876,423	0.598	53	580.963,181 368.876,423	54	580.964,126 368.877,162	1.2	54	580.964,126 368.877,162	55	580.964,866 368.876,217	1.2
55	580.964,866 368.876,217	56	580.963,92 368.875,478	1.2	56	580.963,92 368.875,478	57	580.963,551 368.875,95	0.6	57	580.963,551 368.875,95	58	580.958,09 368.871,523	7.03
58	580.958,09 368.871,523	59	580.981,146 368.839,684	39.31	59	580.981,146 368.839,684	60	580.986,441 368.843,662	6.623	60	580.986,441 368.843,662	61	580.986,09 368.844,147	0.598
61	580.986,09 368.844,147	62	580.987,062 368.844,851	1.2	62	580.987,062 368.844,851	63	580.987,766 368.843,879	1.2	63	580.987,766 368.843,879	64	580.986,794 368.843,175	1.2
64	580.986,794 368.843,175	65	580.986,442 368.843,661	0.6	65	580.986,442 368.843,661	66	580.981,147 368.839,683	6.623	66	580.981,147 368.839,683	67	580.985,856 368.833,18	8.029
67	580.985,856 368.833,18	68	580.997,736 368.817,92	19.33 9	68	580.997,736 368.817,92	69	580.998,559 368.818,584	1.058	69	580.998,559 368.818,584	70	580.998,192 368.819,056	0.598
70	580.998,192 368.819,056	71	580.999,139 368.819,793	1.2	71	580.999,139 368.819,793	72	580.999,876 368.818,846	1.2	72	580.999,876 368.818,846	73	580.998,929 368.818,109	1.2
73	580.998,929 368.818,109	74	580.998,56 368.818,583	0.6	74	580.998,56 368.818,583	75	580.997,737 368.817,918	1.058	75	580.997,737 368.817,918	76	580.998,84 368.816,502	1.795
76	580.998,84 368.816,502	77	581.001,355 368.815,855	2.597	77	581.001,355 368.815,855	78	581.003,579 368.812,845	3.743	78	581.003,579 368.812,845	79	581.013,429 368.820,638	12.56
79	581.013,429 368.820,638	80	581.025,458 368.830,155	15.33 9	80	581.025,458 368.830,155	81	581.030,817 368.842,566	13.51 9	81	581.030,817 368.842,566	82	581.018,181 368.849,189	14.26 6
82	581.018,181 368.849,189	83	580.995,726 368.873,743	33.27 4	83	580.995,726 368.873,743	84	580.969,64 368.905,753	41.29 3	84	580.969,64 368.905,753	85	580.951,502 368.922,847	24.92 4
85	580.951,502 368.922,847	86	580.936,475 368.948,425	29.66 6	86	580.936,475 368.948,425	87	580.921,556 368.970,096	26.31	87	580.921,556 368.970,096	88	580.899,032 369.026,752	60.96 9
88	580.899,032 369.026,752	89	580.895,55 369.033,488	7.583	89	580.895,55 369.033,488	90	580.885,669 369.052,597	21.51 2	90	580.885,669 369.052,597	91	580.884,365 369.057,363	4.941
91	580.884,365 369.057,363	92	580.880,085 369.073,006	16.21 8	92	580.880,085 369.073,006	93	580.867,885 369.102,152	31.59 6	93	580.867,885 369.102,152	94	580.861,606 369.119,897	18.82 3
94	580.861,606 369.119,897	1	580.858,139 369.118,536	3.725										

** Lungimile segmentelor sunt determinate în planul de proiecție Stereo 70 și sunt rotunjite la 1 milimetru.

*** Distanța dintre puncte este formată din segmente cumulate ce sunt mai mici decât valoarea 1 milimetru.

**DATE DESPRE IMOBILUL NR. 4182**

Oficiul de Cadastru și Publicitate Imobiliară PRAHOVA
Biroul de Cadastru și Publicitate Imobiliară Ploiești

A. Partea I. Descrierea imobilului

TEREN Necunoscut

Adresa: Loc. Tinosu, Jud. Prahova, T 30 ; Hb 193/1

Nr. Crt	Nr cadastral Nr. topografic	Suprafața* (mp)	Observații / Referințe
A1	21944	Din acte: 7.044 Masurata: 7.164	Sector cadastral:20 Teren neimprejmuit; Teren neimprejmuit (domeniul privat)

B. Partea II. Proprietari și acte

Inscrieri privitoare la dreptul de proprietate și alte drepturi reale		Referințe
20733 / 15/02/2023		
Act Notarial nr. 268, din 14/02/2023 emis de NP Puscasu Ion;		
B1	Se infiinteaza cartea funciara 21944 a imobilului cu numarul cadastral 21944 / UAT Tinosu, rezultat din dezmembrarea imobilului cu numarul cadastral 21941 inscris in cartea funciara 21941;	A1
Act Administrativ nr. 38, din 12/12/2006 emis de CONSILIUL LOCAL AL COMUNEI TINOSU (act administrativ nr 21 din 15.05.2014, emis de CONSILIUL LOCAL AL COMUNEI TINOSU;act administrativ nr 31 din 24.09.2019, emis de CONSILIUL LOCAL AL COMUNEI TINOSU;act administrativ nr 3587 din 30.09.2019, emis de PRIMARIA TINOSU;act administrativ nr 3588 din 30.09.2019, emis de PRIMARIA TINOSU);		
B2	Intabulare, drept de PROPRIETATE(domeniul privat), dobandit prin Lege, cota actuala 1/1 1) COMUNA TINOSU , CIF:2843060 <i>OBSERVATII: pozitie transcrisa din CF 21941/Tinosu, inscrisa prin incheierea nr. 109559 din 04/10/2019;</i>	A1
23896 / 22/02/2023		
Act Notarial nr. 323, din 21/02/2023 emis de NP PUSCASU ION (Declaratie notariala ; act administrativ nr 843 din 21.02.2023, emis de PRIMARIA COMUNEI TINOSU);		
B4	se noteaza actualizarea informatiilor cadastrale in sensul modificarii limitelor de proprietate ale imobilului, conform documentatiei tehnice avizate	A1
B5	se noteaza actualizarea informatiilor cadastrale conform documentatiei tehnice avizate in sensul ca suprafata de 1254 mp are grupa de destinatie "intravilan", iar suprafata de 5790 mp are grupa de destinatie "extravilan"	A1

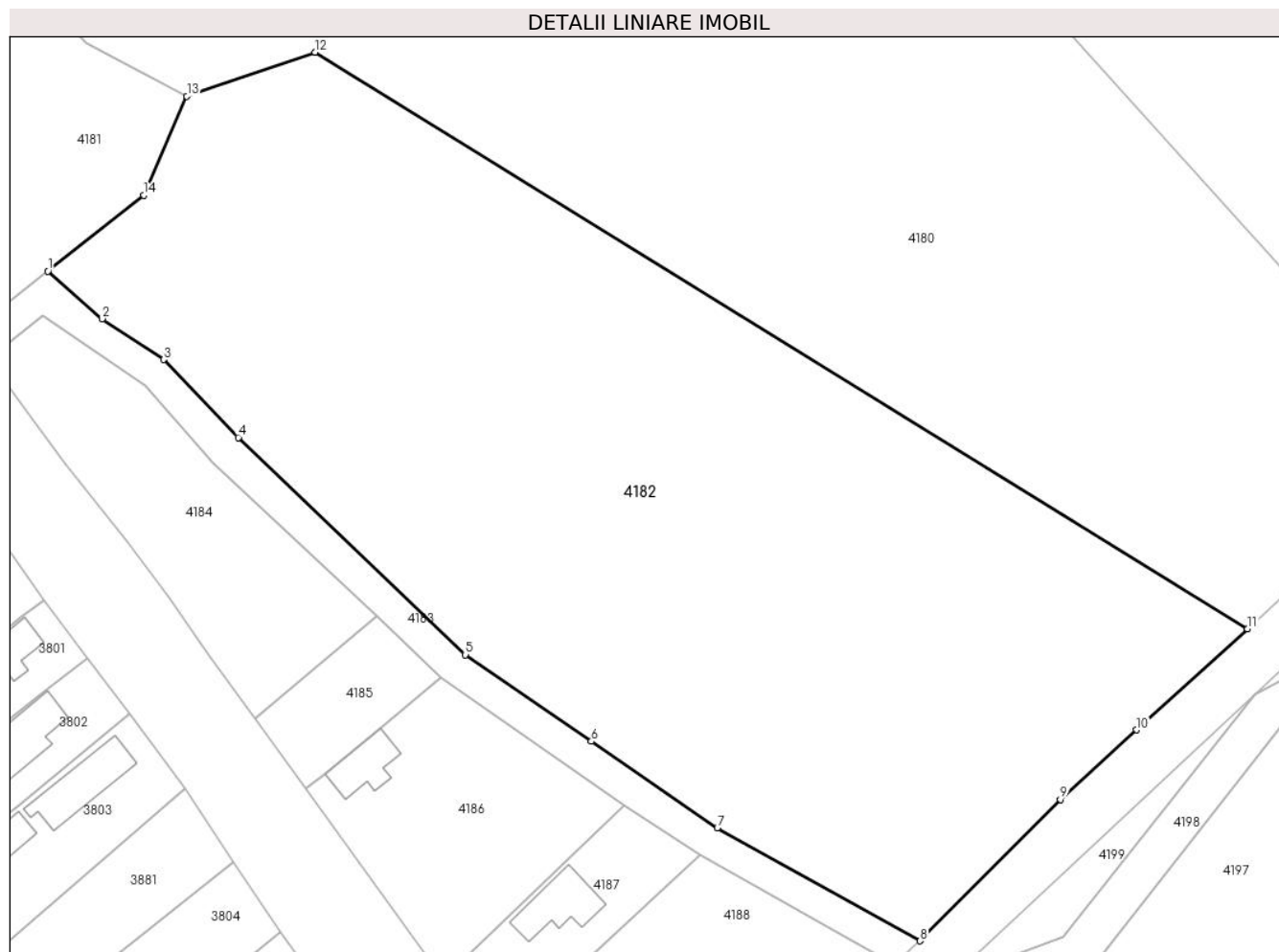
C. Partea III. SARCINI .

Inscrieri privind dezmembramintele dreptului de proprietate, drepturi reale de garanție și sarcini	Referințe
NU SUNT	

Anexa Nr. 1 La Partea I**Teren**

Nr cadastral	Suprafața (mp)*	Observații / Referințe
21944	Din acte: 7.044 Masurata: 7.164	Teren neimprejmuit (domeniul privat)

* Suprafața este determinată în planul de proiecție Stereo 70.

**Date referitoare la teren**

Crt	Categorie folosință	Intra vilan	Suprafața (mp)	Tarla	Parcelă	Nr. topo	Observații / Referințe
1	ape statatoare	NU	5.996	30	193/1	-	
2	ape statatoare	DA	1.168	30	193/1	-	

Lungime Segmente

1) Valorile lungimilor segmentelor sunt obținute din proiecție în plan.

Punct început	X / Y	Punct sfârșit	X / Y	Lungime segment (** (m)
1	581.013,429 368.820,638	2	581.020,206 368.814,678	9.024
2	581.020,206 368.814,678	3	581.027,921 368.809,563	9.257
3	581.027,921 368.809,563	4	581.037,288 368.799,805	13.526
4	581.037,288 368.799,805	5	581.065,711 368.772,6	39.344

Punct început	X / Y	Punct sfârşit	X / Y	Lungime segment (** (m)
5	581.065,711 368.772,6	6	581.081,48 368.761,75	19.141
6	581.081,48 368.761,75	7	581.097,25 368.750,901	19.142
7	581.097,25 368.750,901	8	581.122,646 368.736,757	29.069
8	581.122,646 368.736,757	9	581.140,187 368.754,47	24.929
9	581.140,187 368.754,47	10	581.149,748 368.763,195	12.944
10	581.149,748 368.763,195	11	581.163,629 368.775,861	18.791
11	581.163,629 368.775,861	12	581.046,892 368.848,061	137.26
12	581.046,892 368.848,061	13	581.030,817 368.842,566	16.988
13	581.030,817 368.842,566	14	581.025,458 368.830,155	13.519
14	581.025,458 368.830,155	1	581.013,429 368.820,638	15.339

** Lungimile segmentelor sunt determinate în planul de proiecție Stereo 70 și sunt rotunjite la 1 milimetru.

*** Distanța dintre puncte este formată din segmente cumulate ce sunt mai mici decât valoarea 1 milimetru.

**DATE DESPRE IMOBILUL NR. 4183**

Oficiul de Cadastru și Publicitate Imobiliară PRAHOVA
Biroul de Cadastru și Publicitate Imobiliară Ploiești

A. Partea I. Descrierea imobilului

TEREN Intravilan

Adresa: Loc. Tinosu, Jud. Prahova, De189

Nr. Crt	Nr cadastral Nr. topografic	Suprafața* (mp)	Observații / Referințe
A1	21690	611	Sector cadastral:20 Teren neimprejmuit; De 189 - intravilan - amplasat pe domeniul public al com. Tinosu.

B. Partea II. Proprietari și acte

Inscrieri privitoare la dreptul de proprietate și alte drepturi reale		Referințe
40209 / 16/04/2019		
Act Administrativ nr. 1821, din 10/05/2019 emis de PRIMARIA TINOSU (act administrativ nr 21 din 15.05.2014, emis de PRIMARIA TINOSU;act administrativ nr 1406 din 12.04.2019, emis de Prim. com. Tinosu; act administrativ nr 39 din 26.10.2017, emis de Prim. com. Tinosu;act administrativ nr 4546 din 21.11.2017, emis de Prim. com. Tinosu);		
B1	Intabulare, drept de PROPRIETATE, dobandit prin Lege, cota actuala 1/1 1) COMUNA TINOSU, CIF:2843060, (DOMENIUL PUBLIC)	A1
2853 / 11/01/2024		
Inscris Sub Semnatura Privata nr. anexa nr. 14 la Regulament, din 10/01/2023 emis de SC TOPMASURI SERV SRL (Declaratie);		
B2	se repositionează imobilul cu modificarea suprafeței conform documentației tehnice avizate	A1

C. Partea III. SARCINI .

Inscrieri privind dezmembramintele dreptului de proprietate, drepturi reale de garanție și sarcini	Referințe
NU SUNT	

Anexa Nr. 1 La Partea I

Teren

Nr cadastral	Suprafața (mp)*	Observații / Referințe
21690	611	De 189 - intravilan - amplasat pe domeniul public al com. Tinosu.

* Suprafața este determinată în planul de proiecție Stereo 70.



Date referitoare la teren

Crt	Categorie folosință	Intravilan	Suprafața (mp)	Tarla	Parcelă	Nr. topo	Observații / Referințe
1	drum	DA	611	-	De189	-	

Lungime Segmente

1) Valorile lungimilor segmentelor sunt obținute din proiecție în plan.

Punct început	X / Y	Punct sfârșit	X / Y	Lungime segment (** (m)
1	581.119,491 368.733,838	2	581.122,646 368.736,757	4.298
2	581.122,646 368.736,757	3	581.097,25 368.750,901	29.069
3	581.097,25 368.750,901	4	581.081,48 368.761,75	19.142
4	581.081,48 368.761,75	5	581.065,711 368.772,6	19.141
5	581.065,711 368.772,6	6	581.037,288 368.799,805	39.344

Punct început	X / Y	Punct sfârșit	X / Y	Lungime segment (** (m)
6	581.037,288 368.799,805	7	581.027,921 368.809,563	13.526
7	581.027,921 368.809,563	8	581.020,206 368.814,678	9.257
8	581.020,206 368.814,678	9	581.013,429 368.820,638	9.024
9	581.013,429 368.820,638	10	581.003,579 368.812,845	12.56
10	581.003,579 368.812,845	11	581.005,958 368.809,626	4.002
11	581.005,958 368.809,626	12	581.012,847 368.815,066	8.779
12	581.012,847 368.815,066	13	581.025,656 368.806,266	15.541
13	581.025,656 368.806,266	14	581.034,051 368.796,67	12.75
14	581.034,051 368.796,67	15	581.054,569 368.777,428	28.128
15	581.054,569 368.777,428	16	581.062,699 368.769,804	11.145
16	581.062,699 368.769,804	17	581.085,636 368.753,774	27.984
17	581.085,636 368.753,774	18	581.095,133 368.747,503	11.381
18	581.095,133 368.747,503	1	581.119,491 368.733,838	27.929

** Lungimile segmentelor sunt determinate în planul de proiecție Stereo 70 și sunt rotunjite la 1 milimetru.

*** Distanța dintre puncte este formată din segmente cumulate ce sunt mai mici decât valoarea 1 milimetru.

**DATE DESPRE IMOBILUL NR. 4184**

Oficiul de Cadastru și Publicitate Imobiliară PRAHOVA
Biroul de Cadastru și Publicitate Imobiliară Ploiești

A. Partea I. Descrierea imobilului

TEREN Intravilan

Adresa: Loc. Tinosu, Jud. Prahova

Nr. Crt	Nr cadastral Nr. topografic	Suprafața* (mp)	Observații / Referințe
A1		834	Sector cadastral:20 Teren neimprejmuit; Domeniu privat

B. Partea II. Proprietari și acte

Inscrieri privitoare la dreptul de proprietate și alte drepturi reale		Referințe
/		
Act Administrativ nr. 4712, din 30/09/2024 emis de PRIMĂRIA COMUNEI TINOSU;		
B1	Inscrierea provizorie, drept de PROPRIETATE, dobandit prin Lege, cota actuala 1/1 1) COMUNA TINOSU, CIF:2843060, Domeniu privat	A1

C. Partea III. SARCINI .

Inscrieri privind dezmembramintele dreptului de proprietate, drepturi reale de garanție și sarcini	Referințe
NU SUNT	

Anexa Nr. 1 La Partea I

Teren

Nr cadastral	Suprafața (mp)*	Observații / Referințe
	834	Domeniu privat

* Suprafața este determinată în planul de proiecție Stereo 70.



Date referitoare la teren

Crt	Categorie folosință	Intravilan	Suprafața (mp)	Tarla	Parcelă	Nr. topo	Observații / Referințe
1	pașune	DA	834	13	905,906,907	-	

Lungime Segmente

1) Valorile lungimilor segmentelor sunt obținute din proiecție în plan.

Punct început	X / Y	Punct sfârșit	X / Y	Lungime segment (** (m)
1	581.054,569 368.777,428	2	581.034,051 368.796,67	28.128
2	581.034,051 368.796,67	3	581.025,656 368.806,266	12.75
3	581.025,656 368.806,266	4	581.012,847 368.815,066	15.541
4	581.012,847 368.815,066	5	581.005,958 368.809,626	8.779
5	581.005,958 368.809,626	6	581.015,531 368.796,586	16.177

Punct început	X / Y	Punct sfârșit	X / Y	Lungime segment (** (m)
6	581.015,531 368.796,586	7	581.023,199 368.786,948	12.316
7	581.023,199 368.786,948	8	581.028,59 368.779,678	9.051
8	581.028,59 368.779,678	9	581.033,555 368.772,466	8.755
9	581.033,555 368.772,466	10	581.039,373 368.764,574	9.805
10	581.039,373 368.764,574	1	581.054,569 368.777,428	19.904

** Lungimile segmentelor sunt determinate în planul de proiecție Stereo 70 și sunt rotunjite la 1 milimetru.

*** Distanța dintre puncte este formată din segmente cumulate ce sunt mai mici decât valoarea 1 milimetru.

**DATE DESPRE IMOBILUL NR. 4185**

Oficiul de Cadastru și Publicitate Imobiliară PRAHOVA
Biroul de Cadastru și Publicitate Imobiliară Ploiești

A. Partea I. Descrierea imobilului

TEREN Intravilan

Adresa: Loc. Tinosu, Jud. Prahova

Nr. Crt	Nr cadastral Nr. topografic	Suprafața* (mp)	Observații / Referințe
A1		230	Sector cadastral:20 Teren imprejmuit;

B. Partea II. Proprietari și acte

Inscrieri privitoare la dreptul de proprietate și alte drepturi reale		Referințe
/		
Act Administrativ nr. 64743, din 13/12/1996 emis de COMISIA JUDEȚEANĂ PRAHOVA;		
B1	Intabulare, drept de PROPRIETATE, dobandit prin Reconstituire, cota actuala 1/1 1) CRISTEA DOINA VIRGINIA 2) NEACȘU DUMITRU 3) MANEA FLORIN 4) MANEA BOGDAN	A1

C. Partea III. SARCINI .

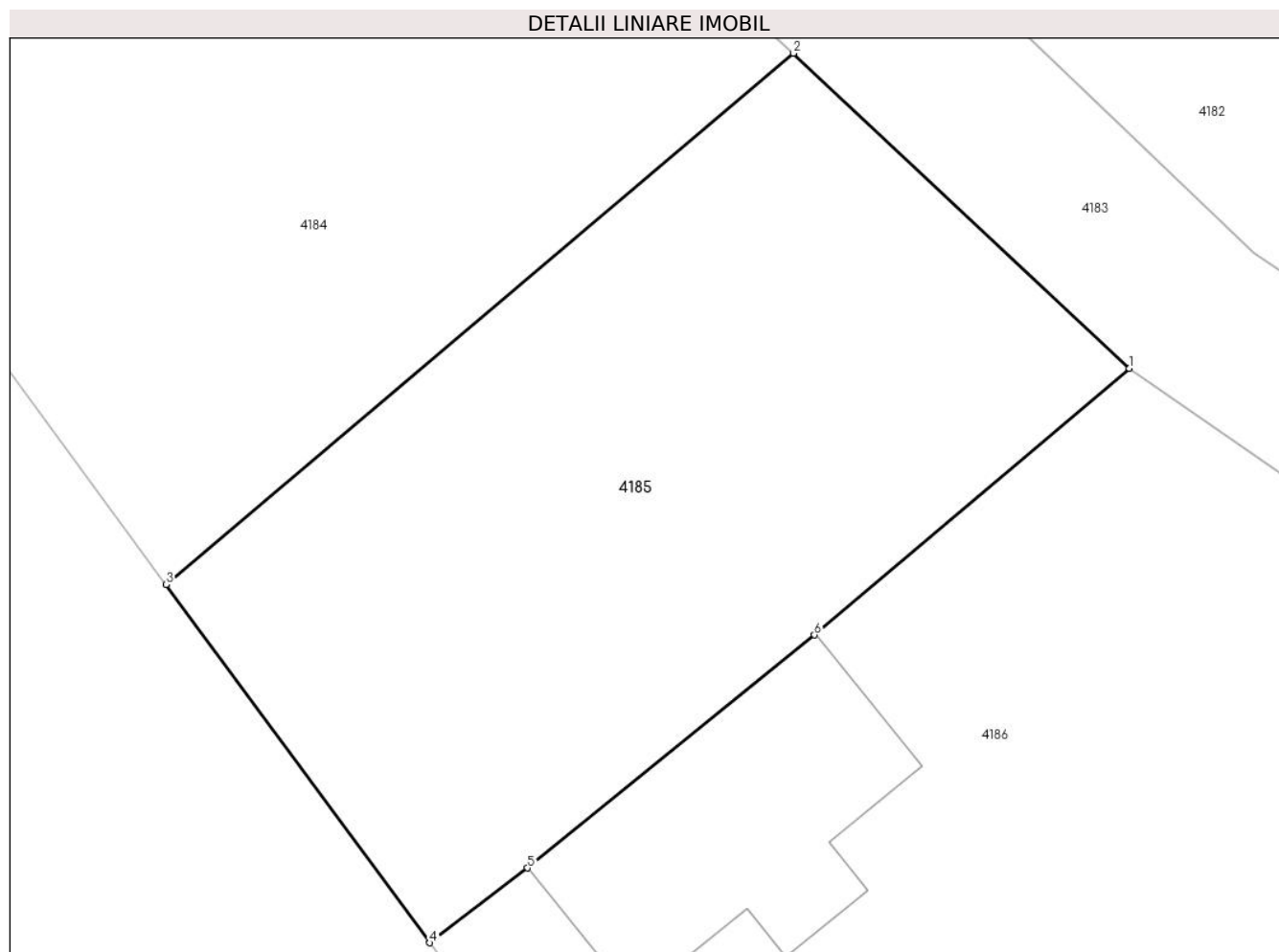
Inscrieri privind dezmembramintele dreptului de proprietate, drepturi reale de garanție și sarcini	Referințe
NU SUNT	

Anexa Nr. 1 La Partea I

Teren

Nr cadastral	Suprafața (mp)*	Observații / Referințe
	230	

* Suprafața este determinată în planul de proiecție Stereo 70.



Date referitoare la teren

Crt	Categorie folosință	Intravilan	Suprafața (mp)	Tarla	Parcelă	Nr. topo	Observații / Referințe
1	pasune	DA	230	13	908	-	

Lungime Segmente

1) Valorile lungimilor segmentelor sunt obținute din proiecție în plan.

Punct început	X / Y	Punct sfârșit	X / Y	Lungime segment (** (m)
1	581.062,699 368.769,804	2	581.054,569 368.777,428	11.145
2	581.054,569 368.777,428	3	581.039,373 368.764,574	19.904
3	581.039,373 368.764,574	4	581.045,762 368.755,906	10.768
4	581.045,762 368.755,906	5	581.048,13 368.757,718	2.981
5	581.048,13 368.757,718	6	581.055,072 368.763,353	8.942

Punct început	X / Y	Punct sfârșit	X / Y	Lungime segment (** (m)
6	581.055,072 368.763,353	1	581.062,699 368.769,804	9.99

** Lungimile segmentelor sunt determinate în planul de proiecție Stereo 70 și sunt rotunjite la 1 milimetru.

*** Distanța dintre puncte este formată din segmente cumulate ce sunt mai mici decât valoarea 1 milimetru.

**DATE DESPRE IMOBILUL NR. 4186**

Oficiul de Cadastru și Publicitate Imobiliară PRAHOVA
Biroul de Cadastru și Publicitate Imobiliară Ploiești

A. Partea I. Descrierea imobilului

TEREN Intravilan

Nr. CF vechi:157
Nr. cadastral vechi:274

Adresa: Loc. Tinosu, Str Gării, Nr. 19, Jud. Prahova

Nr. Crt	Nr cadastral Nr. topografic	Suprafața* (mp)	Observații / Referințe
A1	20534	Din acte: 793 Masurata: 751	Sector cadastral:20 Teren imprejmuit;

Construcții

Crt	Nr cadastral Nr. topografic	Adresa	Observații / Referințe
A1.1	20534-C1	Loc. Tinosu, Str Gării, Nr. 19, Jud. Prahova	Nr. niveluri:1; S. construita la sol:41 mp; C1 - locuinta cu Sc=40,72 mp. si Su=34,18 mp.

B. Partea II. Proprietari și acte

Inscrieri privitoare la dreptul de proprietate și alte drepturi reale		Referințe
30715 / 01/11/2005		
Act Notarial nr. 3300, din 31/10/2005 emis de BNP.MINEA OCTAVIAN;		
B1	Intabulare, drept de PROPRIETATEcumparare ca bun propriu, dobandit prin Conventie, cota actuala 1/1 1) IONESCU CONSTANTIN <i>OBSERVATII: (provenita din conversia CF 157)</i>	A1, A1.1

C. Partea III. SARCINI .

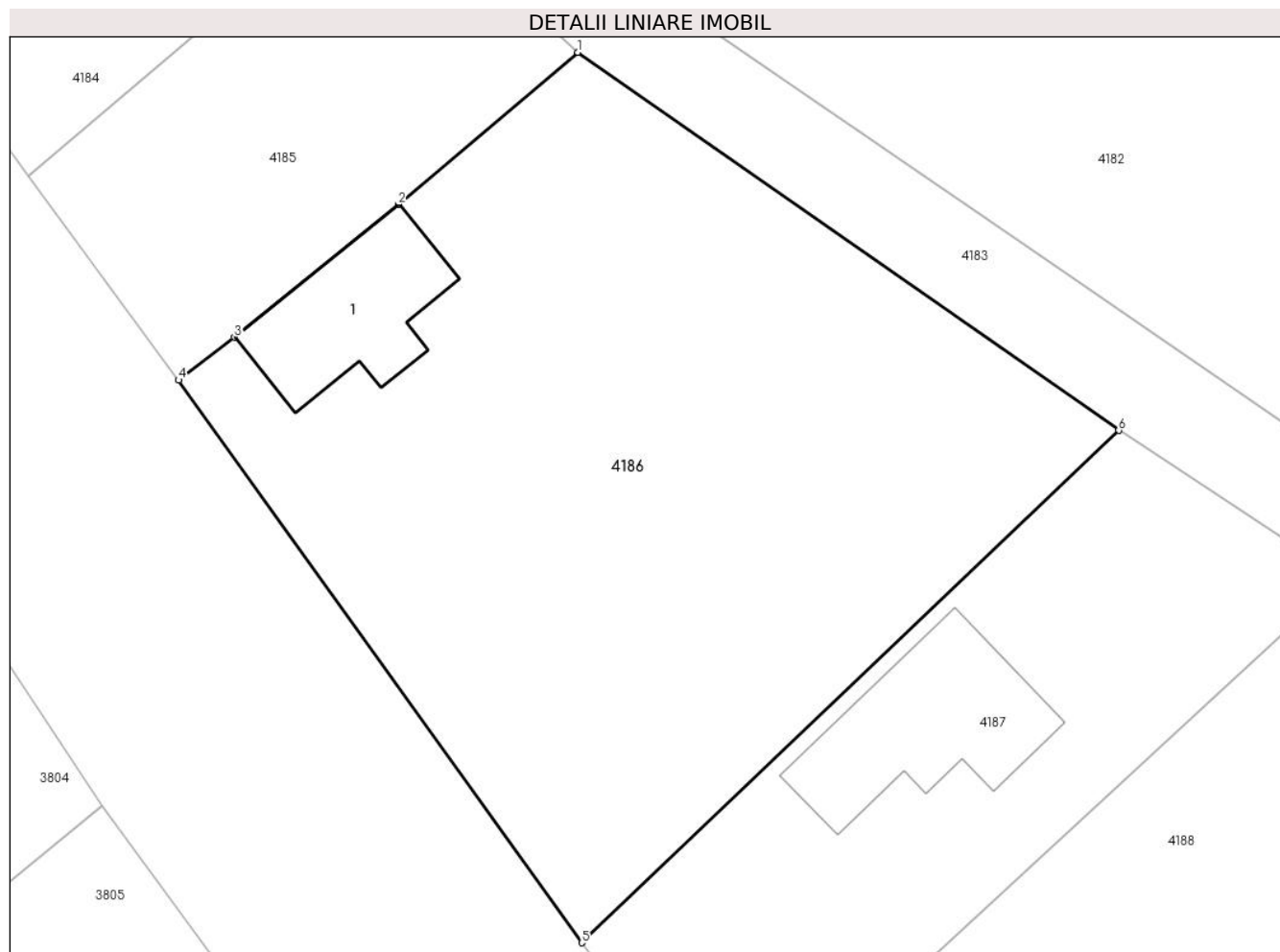
Inscrieri privind dezmembramintele dreptului de proprietate, drepturi reale de garanție și sarcini	Referințe
NU SUNT	

Anexa Nr. 1 La Partea I

Teren

Nr cadastral	Suprafața (mp)*	Observații / Referințe
20534	Din acte: 793 Masurata: 751	

* Suprafața este determinată în planul de proiecție Stereo 70.



Date referitoare la teren

Crt	Categorie folosință	Intra vilan	Suprafața (mp)	Tarla	Parcelă	Nr. topo	Observații / Referințe
1	curți constructii	DA	751	13	909	-	

Date referitoare la construcții

Crt	Număr	Destinație construcție	Supraf. (mp)	Situație juridică	Observații / Referințe
A1.1	20534-C1	construcții de locuințe	41	Cu acte	Nr. niveluri:1; S. construita la sol:41 mp; C1 - locuinta cu Sc=40,72 mp. si Su=34,18 mp.

Lungime Segmente

1) Valorile lungimilor segmentelor sunt obținute din proiecție în plan.

Punct început	X / Y	Punct sfârșit	X / Y	Lungime segment (** (m)
1	581.062,699 368.769,804	2	581.055,072 368.763,353	9.99
2	581.055,072 368.763,353	3	581.048,13 368.757,718	8.942
3	581.048,13 368.757,718	4	581.045,762 368.755,906	2.981

Punct început	X / Y	Punct sfârșit	X / Y	Lungime segment (** (m)
4	581.045,762 368.755,906	5	581.062,857 368.732,048	29.351
5	581.062,857 368.732,048	6	581.085,636 368.753,774	31.478
6	581.085,636 368.753,774	1	581.062,699 368.769,804	27.984

** Lungimile segmentelor sunt determinate în planul de proiecție Stereo 70 și sunt rotunjite la 1 milimetru.

*** Distanța dintre puncte este formată din segmente cumulate ce sunt mai mici decât valoarea 1 milimetru.

**DATE DESPRE IMOBILUL NR. 4187**

Oficiul de Cadastru și Publicitate Imobiliară PRAHOVA
Biroul de Cadastru și Publicitate Imobiliară Ploiești

A. Partea I. Descrierea imobilului

TEREN Intravilan

Adresa: Loc. Tinosu, Str Gării, Nr. 21, Jud. Prahova

Nr. Crt	Nr cadastral Nr. topografic	Suprafața* (mp)	Observații / Referințe
A1	20701	Din acte: 378 Masurata: 361	Sector cadastral:20 Teren imprejmuit;

Construcții

Crt	Nr cadastral Nr. topografic	Adresa	Observații / Referințe
A1.1	20701-C1	Loc. Tinosu, Str Gării, Nr. 21, Jud. Prahova	Nr. niveluri:1; S. construita la sol:53 mp; LOCUINȚĂ

B. Partea II. Proprietari și acte

Inscrieri privitoare la dreptul de proprietate și alte drepturi reale		Referințe
79426 / 07/10/2014		
Act Notarial nr. 286, din 21/08/2014 emis de NP DINU VLAD ALEXANDRU (act notarial nr. 51/21.08.2014 emis de NP DINU VLAD ALEXANDRU, act administrativ nr. 75715/11.05.1998 emis de COMISIA JUDETEANA PRAHOVA);		
B1	Intabulare, drept de PROPRIETATEpartaj, dobandit prin Conventie, cota actuala 1/1 1) DIMA LUMINITA	A1
/		
Act Administrativ nr. 49, din 29/10/2015 emis de PRIMĂRIA COMUNEI TINOSU;		
B2	Intabulare, drept de PROPRIETATE, dobandit prin Construire, cota actuala 1/1 1) DIMA LUMINITA	A1.1

C. Partea III. SARCINI .

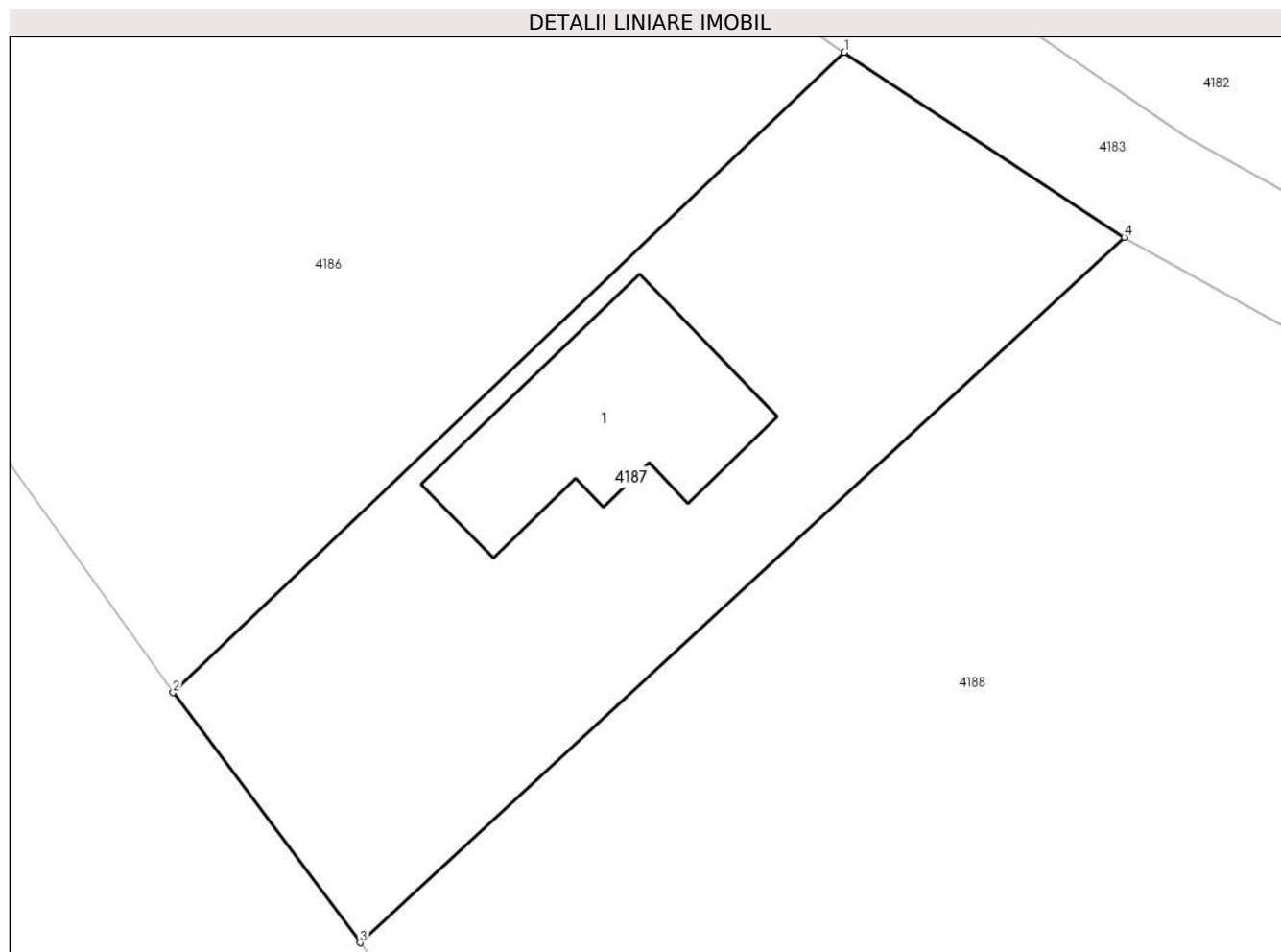
Inscrieri privind dezmembramintele dreptului de proprietate, drepturi reale de garanție și sarcini	Referințe
NU SUNT	

Anexa Nr. 1 La Partea I

Teren

Nr cadastral	Suprafața (mp)*	Observații / Referințe
20701	Din acte: 378 Masurata: 361	

* Suprafața este determinată în planul de proiecție Stereo 70.



Date referitoare la teren

Crt	Categorie folosință	Intra vilan	Suprafața (mp)	Tarla	Parcelă	Nr. topo	Observații / Referințe
1	curți constructii	DA	361	13	911	-	

Date referitoare la construcții

Crt	Număr	Destinație construcție	Supraf. (mp)	Situație juridică	Observații / Referințe
A1.1	20701-C1	construcții de locuințe	53	Cu acte	Nr. niveluri:1; S. construita la sol:53 mp; LOCUINȚĂ

Lungime Segmente

1) Valorile lungimilor segmentelor sunt obținute din proiecție în plan.

Punct început	X / Y	Punct sfârșit	X / Y	Lungime segment (** (m)
1	581.085,636 368.753,774	2	581.062,857 368.732,048	31.478
2	581.062,857 368.732,048	3	581.069,197 368.723,558	10.596
3	581.069,197 368.723,558	4	581.095,133 368.747,503	35.299

Punct început	X / Y	Punct sfârșit	X / Y	Lungime segment (** (m)
4	581.095,133 368.747,503	1	581.085,636 368.753,774	11.381

** Lungimile segmentelor sunt determinate în planul de proiecție Stereo 70 și sunt rotunjite la 1 milimetru.

*** Distanța dintre puncte este formată din segmente cumulate ce sunt mai mici decât valoarea 1 milimetru.

**DATE DESPRE IMOBILUL NR. 4188**

Oficiul de Cadastru și Publicitate Imobiliară PRAHOVA
Biroul de Cadastru și Publicitate Imobiliară Ploiești

A. Partea I. Descrierea imobilului

TEREN Intravilan

Adresa: Loc. Tinosu, Jud. Prahova

Nr. Crt	Nr cadastral Nr. topografic	Suprafața* (mp)	Observații / Referințe
A1		1.110	Sector cadastral:20 Teren neimprejmuit; Domeniu privat

B. Partea II. Proprietari și acte

Inscrieri privitoare la dreptul de proprietate și alte drepturi reale		Referințe
/		
Act Administrativ nr. 4713, din 30/09/2024 emis de PRIMĂRIA COMUNEI TINOSU;		
B1	Inscrierea provizorie, drept de PROPRIETATE, dobandit prin Lege, cota actuala 1/1 1) COMUNA TINOSU, CIF:2843060, Domeniu privat	A1

C. Partea III. SARCINI .

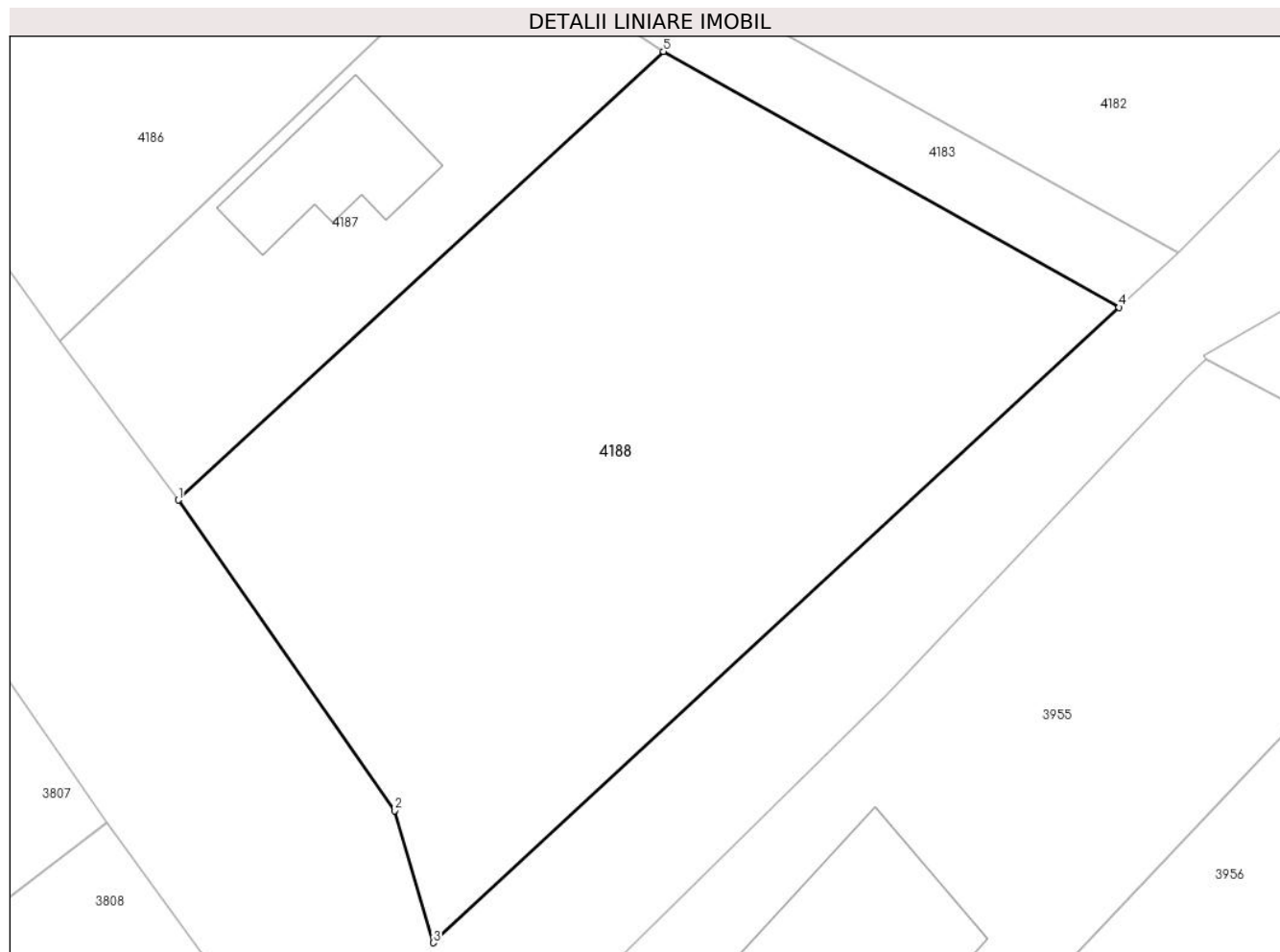
Inscrieri privind dezmembramintele dreptului de proprietate, drepturi reale de garanție și sarcini	Referințe
NU SUNT	

Anexa Nr. 1 La Partea I

Teren

Nr cadastral	Suprafața (mp)*	Observații / Referințe
	1.110	Domeniu privat

* Suprafața este determinată în planul de proiecție Stereo 70.



Date referitoare la teren

Crt	Categorie folosință	Intravilan	Suprafața (mp)	Tarla	Parcelă	Nr. topo	Observații / Referințe
1	arabil	DA	1.110	13	913	-	

Lungime Segmente

1) Valorile lungimilor segmentelor sunt obținute din proiecție în plan.

Punct început	X / Y	Punct sfârșit	X / Y	Lungime segment (** (m)
1	581.069,197 368.723,558	2	581.080,758 368.706,977	20.214
2	581.080,758 368.706,977	3	581.082,831 368.699,919	7.356
3	581.082,831 368.699,919	4	581.119,491 368.733,838	49.945
4	581.119,491 368.733,838	5	581.095,133 368.747,503	27.929
5	581.095,133 368.747,503	1	581.069,197 368.723,558	35.299

**** Lungimile segmentelor sunt determinate în planul de proiecție Stereo 70 și sunt rotunjite la 1 milimetru.**

***** Distanța dintre puncte este formată din segmente cumulate ce sunt mai mici decât valoarea 1 milimetru.**

**DATE DESPRE IMOBILUL NR. 4189**

Oficiul de Cadastru și Publicitate Imobiliară PRAHOVA
Biroul de Cadastru și Publicitate Imobiliară Ploiești

A. Partea I. Descrierea imobilului

TEREN Extravilan

Adresa: Jud. Prahova

Nr. Crt	Nr cadastral Nr. topografic	Suprafața* (mp)	Observații / Referințe
A1		1	Sector cadastral:20 Teren neimprijmit;

Construcții

Crt	Nr cadastral Nr. topografic	Adresa	Observații / Referințe
A1.1		Jud. Prahova	Nr. niveluri:1; S. construita la sol:1 mp; STALP BETON REȚEA ELECTRICĂ MEDIE TENSIUNE

B. Partea II. Proprietari și acte

Inscrieri privitoare la dreptul de proprietate și alte drepturi reale		Referințe
/		
Act Normativ nr. 123, din 10/07/2012 emis de PARLAMENTUL ROMÂNIEI;		
B1	Intabulare, drept de PROPRIETATE, dobandit prin Lege, cota actuala 1/1 1) STATUL ROMÂN, CIF:9999999999999	A1
Act Normativ nr. 980, din 16/12/2015 emis de PARLAMENTUL ROMÂNIEI;		
B2	Intabulare, drept de ADMINISTRARE, dobandit prin Lege, cota actuala 1/1 1) MINISTERUL ENERGIEI, CIF:9999999999999	A1
Act Administrativ nr. 9, din 07/10/2005 emis de MINISTERUL ENERGIEI ȘI COMERȚULUI (act administrativ nr. 1/10.06.2008 emis de MINISTERUL ECONOMIEI ȘI FINANȚELOR , act administrativ nr.2/18,06,2015 emis de MINISTERUL ENERGIEI , INTREPRINDERILOR MICI ȘI MIJLOCII ȘI MEDIULUI DE AFACERI , act administrativ nr. 3/10.02.2016 emis de MINISTERUL ENERGIEI , act administrativ nr.4/02.03.2017 emis de MINISTERUL ENERGIEI , act administrativ nr.5/14.10.2020 emis de MINISTERUL ECONOMIEI , ENERGIEI ȘI MEDIULUI DE AFACERI , act administrativ nr. 6/30.10.2020 emis de MINISTERUL ECONOMIEI , ENERGIEI ȘI MEDIULUI DE AFACERI);		
B3	Intabulare, drept de CONCESIUNE, dobandit prin Lege, cota actuala 1/1 1) DISTRIBUȚIE ENERGIE ELECTRICĂ ROMANIA SA, CIF:14476722	A1
Act Administrativ nr. 1342, din 27/12/2001 emis de GUVERNUL ROMÂNIEI;		
B4	Intabulare, drept de PROPRIETATE, dobandit prin Lege, cota actuala 1/1 1) DISTRIBUȚIE ENERGIE ELECTRICĂ ROMANIA SA, CIF:14476722	A1.1

C. Partea III. SARCINI .

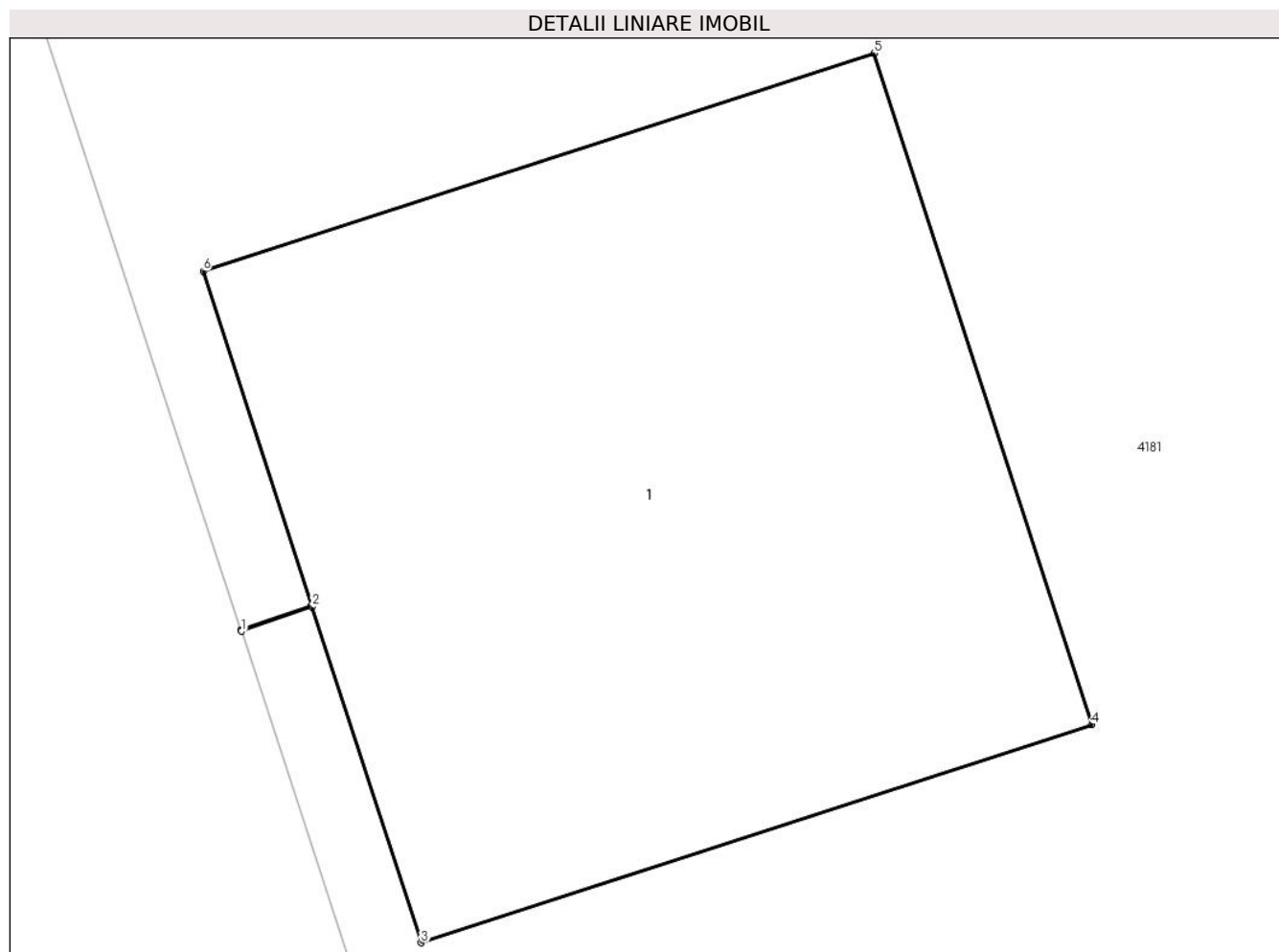
Inscrieri privind dezmembramintele dreptului de proprietate, drepturi reale de garanție și sarcini	Referințe
NU SUNT	

Anexa Nr. 1 La Partea I

Teren

Nr cadastral	Suprafața (mp)*	Observații / Referințe
	1	

* Suprafața este determinată în planul de proiecție Stereo 70.



Date referitoare la teren

Crt	Categorie folosință	Intra vilan	Suprafața (mp)	Tarla	Parcelă	Nr. topo	Observații / Referințe
1	curți constructii	NU	1	30	191	-	

Date referitoare la construcții

Crt	Număr	Destinație construcție	Supraf. (mp)	Situație juridică	Observații / Referințe
A1.1		construcții industriale și edilitare	1	Cu acte	Nr. niveluri:1; S. construită la sol:1 mp; STĂLP BETON REȚEA ELECTRICĂ MEDIE TENSIUNE

Lungime Segmente

1) Valorile lungimilor segmentelor sunt obținute din proiecție în plan.

Punct început	X / Y	Punct sfârșit	X / Y	Lungime segment (** (m))
1	580.874,241 369.070,843	2	580.874,361 369.070,884	0.127
2	580.874,361 369.070,884	3	580.874,546 369.070,313	0.6
3	580.874,546 369.070,313	4	580.875,688 369.070,684	1.2

Punct început	X / Y	Punct sfârșit	X / Y	Lungime segment (** (m)
4	580.875,688 369.070,684	5	580.875,317 369.071,825	1.2
5	580.875,317 369.071,825	6	580.874,176 369.071,455	1.2
6	580.874,176 369.071,455	7	580.874,36 369.070,886	0.598
7	580.874,36 369.070,886	8	580.874,24 369.070,845	0.127
8	580.874,24 369.070,845	1	580.874,241 369.070,843	0.002

** Lungimile segmentelor sunt determinate în planul de proiecție Stereo 70 și sunt rotunjite la 1 milimetru.

*** Distanța dintre puncte este formată din segmente cumulate ce sunt mai mici decât valoarea 1 milimetru.

**DATE DESPRE IMOBILUL NR. 4190**

Oficiul de Cadastru și Publicitate Imobiliară PRAHOVA
Biroul de Cadastru și Publicitate Imobiliară Ploiești

A. Partea I. Descrierea imobilului

TEREN Intravilan

Adresa: Loc. Tinosu, Jud. Prahova

Nr. Crt	Nr cadastral Nr. topografic	Suprafața* (mp)	Observații / Referințe
A1		1	Sector cadastral:20 Teren neimpregmuit;

Construcții

Crt	Nr cadastral Nr. topografic	Adresa	Observații / Referințe
A1.1		Loc. Tinosu, Jud. Prahova	Nr. niveluri:1; S. construita la sol:1 mp; STALP BETON REȚEA ELECTRICĂ MEDIE TENSIUNE

B. Partea II. Proprietari și acte

Inscrieri privitoare la dreptul de proprietate și alte drepturi reale		Referințe
/		
Act Normativ nr. 123, din 10/07/2012 emis de PARLAMENTUL ROMÂNIEI;		
B1	Intabulare, drept de PROPRIETATE, dobandit prin Lege, cota actuala 1/1 1) STATUL ROMÂN, CIF:9999999999999	A1
Act Normativ nr. 980, din 16/12/2015 emis de PARLAMENTUL ROMÂNIEI;		
B2	Intabulare, drept de ADMINISTRARE, dobandit prin Lege, cota actuala 1/1 1) MINISTERUL ENERGIEI, CIF:9999999999999	A1
Act Administrativ nr. 9, din 07/10/2005 emis de MINISTERUL ENERGIEI ȘI COMERȚULUI (act administrativ nr. 1/10.06.2008 emis de MINISTERUL ECONOMIEI ȘI FINANȚELOR , act administrativ nr.2/18,06,2015 emis de MINISTERUL ENERGIEI , INTREPRINDERILOR MICI ȘI MIJLOCII ȘI MEDIULUI DE AFACERI , act administrativ nr. 3/10.02.2016 emis de MINISTERUL ENERGIEI , act administrativ nr.4/02.03.2017 emis de MINISTERUL ENERGIEI , act administrativ nr.5/14.10.2020 emis de MINISTERUL ECONOMIEI , ENERGIEI ȘI MEDIULUI DE AFACERI , act administrativ nr. 6/30.10.2020 emis de MINISTERUL ECONOMIEI , ENERGIEI ȘI MEDIULUI DE AFACERI);		
B3	Intabulare, drept de CONCESIUNE, dobandit prin Lege, cota actuala 1/1 1) DISTRIBUȚIE ENERGIE ELECTRICĂ ROMANIA SA, CIF:14476722	A1
Act Administrativ nr. 1342, din 27/12/2001 emis de GUVERNUL ROMÂNIEI;		
B4	Intabulare, drept de PROPRIETATE, dobandit prin Lege, cota actuala 1/1 1) DISTRIBUȚIE ENERGIE ELECTRICĂ ROMANIA SA, CIF:14476722	A1.1

C. Partea III. SARCINI .

Inscrieri privind dezmembramintele dreptului de proprietate, drepturi reale de garanție și sarcini	Referințe
NU SUNT	

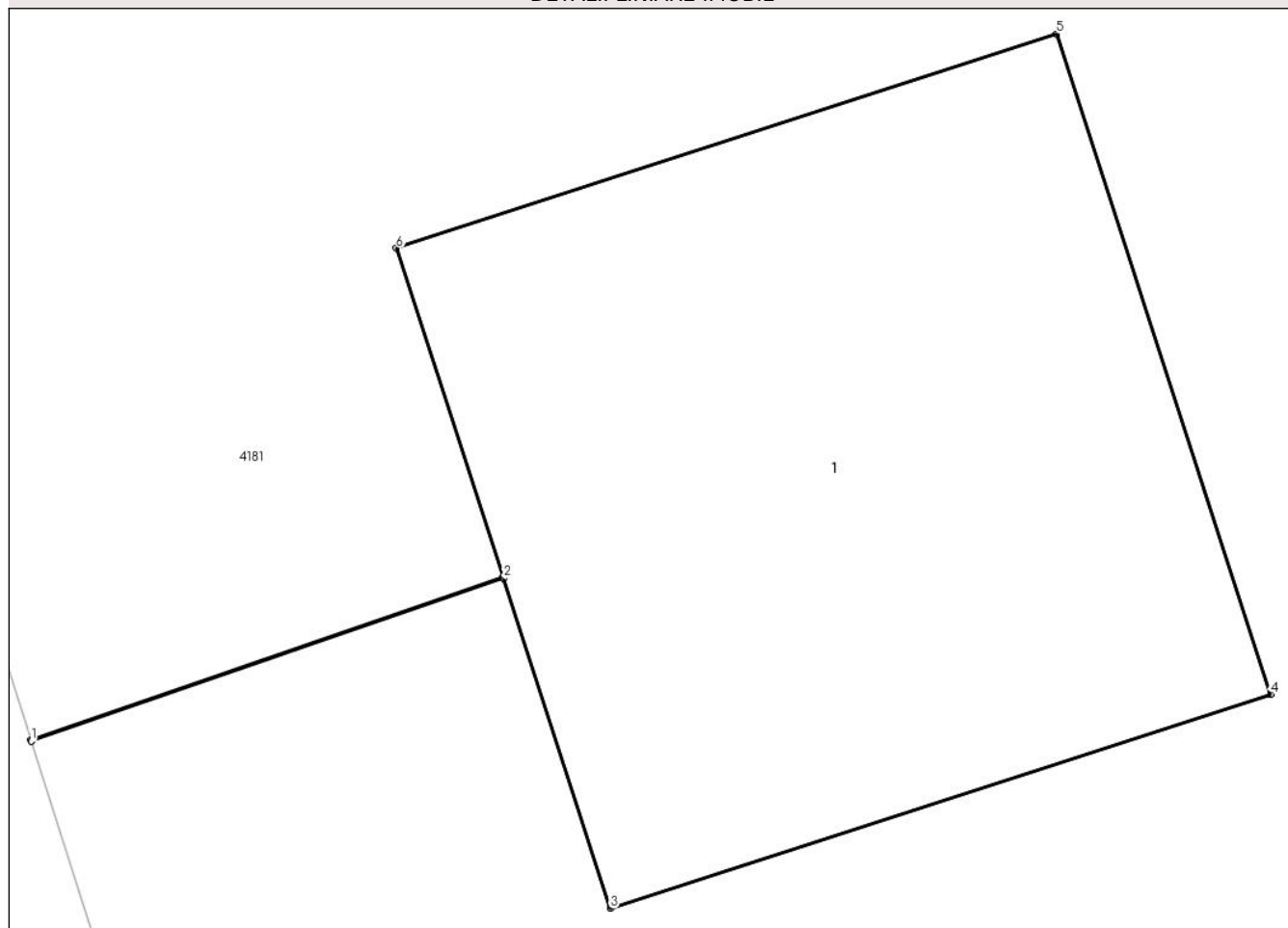
Anexa Nr. 1 La Partea I

Teren

Nr cadastral	Suprafața (mp)*	Observații / Referințe
	1	

* Suprafața este determinată în planul de proiecție Stereo 70.

DETALII LINIARE IMOBIL



Date referitoare la teren

Crt	Categorie folosință	Intra vilan	Suprafața (mp)	Tarla	Parcelă	Nr. topo	Observații / Referințe
1	curți constructii	DA	1	30	191	-	

Date referitoare la construcții

Crt	Număr	Destinație construcție	Supraf. (mp)	Situație juridică	Observații / Referințe
A1.1		construcții industriale și edilitare	1	Cu acte	Nr. niveluri:1; S. construită la sol:1 mp; STĂLP BETON REȚEA ELECTRICĂ MEDIE TENSIUNE

Lungime Segmente

1) Valorile lungimilor segmentelor sunt obținute din proiecție în plan.

Punct început	X / Y	Punct sfârșit	X / Y	Lungime segment (** (m))
1	580.888,717 369.026,188	2	580.889,534 369.026,469	0.864
2	580.889,534 369.026,469	3	580.889,719 369.025,899	0.6
3	580.889,719 369.025,899	4	580.890,86 369.026,269	1.2

Punct început	X / Y	Punct sfârșit	X / Y	Lungime segment (** (m)
4	580.890,86 369.026,269	5	580.890,49 369.027,41	1.2
5	580.890,49 369.027,41	6	580.889,348 369.027,04	1.2
6	580.889,348 369.027,04	7	580.889,533 369.026,471	0.598
7	580.889,533 369.026,471	8	580.888,716 369.026,19	0.864
8	580.888,716 369.026,19	1	580.888,717 369.026,188	0.002

** Lungimile segmentelor sunt determinate în planul de proiecție Stereo 70 și sunt rotunjite la 1 milimetru.

*** Distanța dintre puncte este formată din segmente cumulate ce sunt mai mici decât valoarea 1 milimetru.

**DATE DESPRE IMOBILUL NR. 4191**

Oficiul de Cadastru și Publicitate Imobiliară PRAHOVA
Biroul de Cadastru și Publicitate Imobiliară Ploiești

A. Partea I. Descrierea imobilului

TEREN Intravilan

Adresa: Loc. Tinosu, Jud. Prahova

Nr. Crt	Nr cadastral Nr. topografic	Suprafața* (mp)	Observații / Referințe
A1		1	Sector cadastral:20 Teren neimprijmit;

Construcții

Crt	Nr cadastral Nr. topografic	Adresa	Observații / Referințe
A1.1		Loc. Tinosu, Jud. Prahova	Nr. niveluri:1; S. construita la sol:1 mp; STALP BETON REȚEA ELECTRICĂ MEDIE TENSIUNE

B. Partea II. Proprietari și acte

Inscrieri privitoare la dreptul de proprietate și alte drepturi reale		Referințe
/		
Act Normativ nr. 123, din 10/07/2012 emis de PARLAMENTUL ROMÂNIEI;		
B1	Intabulare, drept de PROPRIETATE, dobandit prin Lege, cota actuala 1/1 1) STATUL ROMÂN, CIF:9999999999999	A1
Act Normativ nr. 980, din 16/12/2015 emis de PARLAMENTUL ROMÂNIEI;		
B2	Intabulare, drept de ADMINISTRARE, dobandit prin Lege, cota actuala 1/1 1) MINISTERUL ENERGIEI, CIF:9999999999999	A1
Act Administrativ nr. 9, din 07/10/2005 emis de MINISTERUL ENERGIEI ȘI COMERȚULUI (act administrativ nr. 1/10.06.2008 emis de MINISTERUL ECONOMIEI ȘI FINANȚELOR , act administrativ nr.2/18,06,2015 emis de MINISTERUL ENERGIEI , INTREPRINDERILOR MICI ȘI MIJLOCII ȘI MEDIULUI DE AFACERI , act administrativ nr. 3/10.02.2016 emis de MINISTERUL ENERGIEI , act administrativ nr.4/02.03.2017 emis de MINISTERUL ENERGIEI , act administrativ nr.5/14.10.2020 emis de MINISTERUL ECONOMIEI , ENERGIEI ȘI MEDIULUI DE AFACERI , act administrativ nr. 6/30.10.2020 emis de MINISTERUL ECONOMIEI , ENERGIEI ȘI MEDIULUI DE AFACERI);		
B3	Intabulare, drept de CONCESIUNE, dobandit prin Lege, cota actuala 1/1 1) DISTRIBUȚIE ENERGIE ELECTRICĂ ROMANIA SA, CIF:14476722	A1
Act Administrativ nr. 1342, din 27/12/2001 emis de GUVERNUL ROMÂNIEI;		
B4	Intabulare, drept de PROPRIETATE, dobandit prin Lege, cota actuala 1/1 1) DISTRIBUȚIE ENERGIE ELECTRICĂ ROMANIA SA, CIF:14476722	A1.1

C. Partea III. SARCINI .

Inscrieri privind dezmembramintele dreptului de proprietate, drepturi reale de garanție și sarcini	Referințe
NU SUNT	

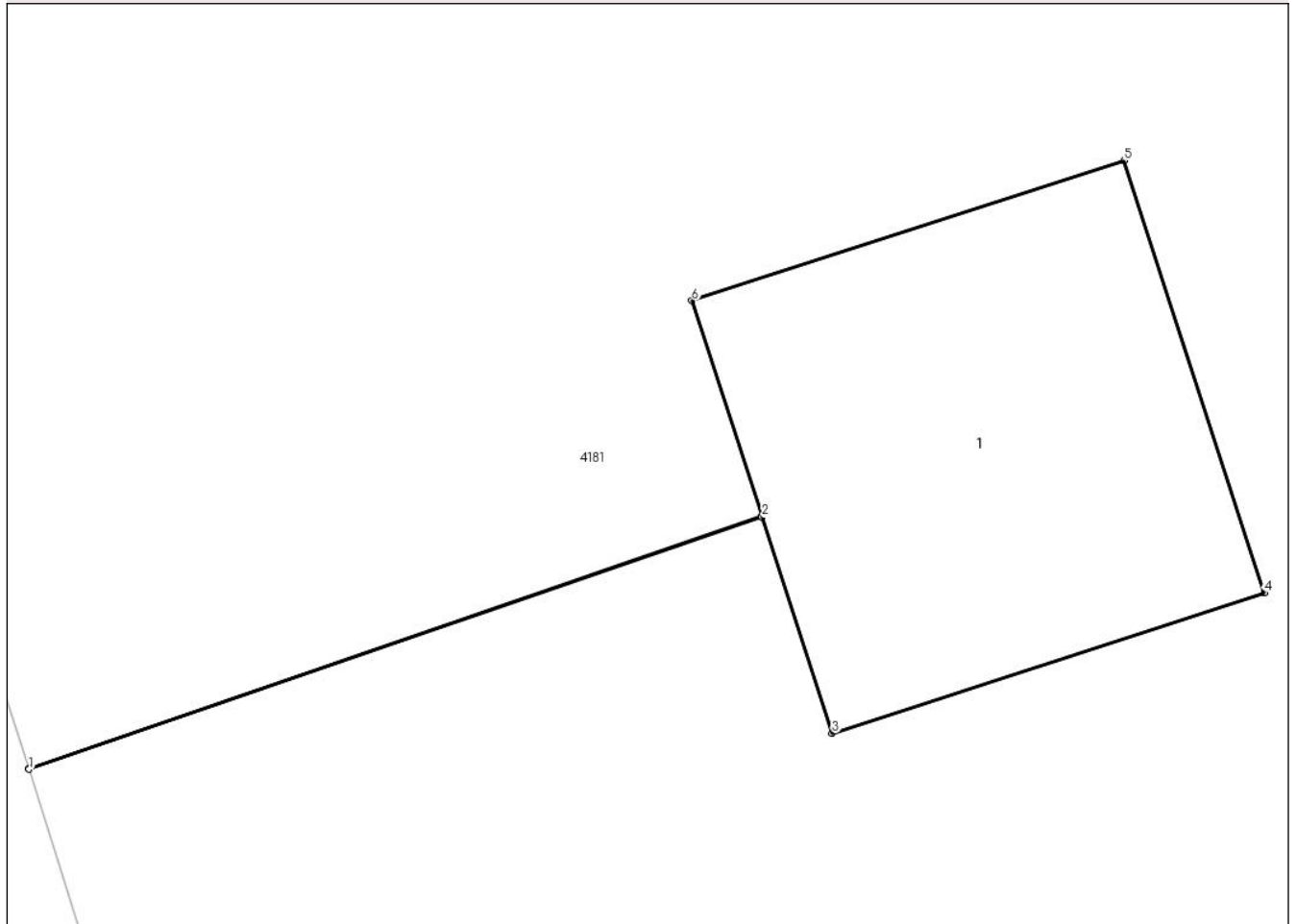
Anexa Nr. 1 La Partea I

Teren

Nr cadastral	Suprafața (mp)*	Observații / Referințe
	1	

* Suprafața este determinată în planul de proiecție Stereo 70.

DETALII LINIARE IMOBIL



Date referitoare la teren

Crt	Categorie folosință	Intra vilan	Suprafața (mp)	Tarla	Parcelă	Nr. topo	Observații / Referințe
1	curți constructii	DA	1	30	191	-	

Date referitoare la construcții

Crt	Număr	Destinație construcție	Supraf. (mp)	Situație juridică	Observații / Referințe
A1.1		construcții industriale și edilitare	1	Cu acte	Nr. niveluri:1; S. construită la sol:1 mp; STĂLP BETON REȚEA ELECTRICĂ MEDIE TENSIUNE

Lungime Segmente

1) Valorile lungimilor segmentelor sunt obținute din proiecție în plan.

Punct început	X / Y	Punct sfârșit	X / Y	Lungime segment (** (m)
1	580.904,093 368.978,786	2	580.906,029 368.979,452	2.047
2	580.906,029 368.979,452	3	580.906,214 368.978,881	0.6
3	580.906,214 368.978,881	4	580.907,355 368.979,251	1.2

Punct început	X / Y	Punct sfârșit	X / Y	Lungime segment (** (m)
4	580.907,355 368.979,251	5	580.906,985 368.980,393	1.2
5	580.906,985 368.980,393	6	580.905,844 368.980,022	1.2
6	580.905,844 368.980,022	7	580.906,028 368.979,454	0.598
7	580.906,028 368.979,454	8	580.904,093 368.978,788	2.047
8	580.904,093 368.978,788	1	580.904,093 368.978,786	0.002

** Lungimile segmentelor sunt determinate în planul de proiecție Stereo 70 și sunt rotunjite la 1 milimetru.

*** Distanța dintre puncte este formată din segmente cumulate ce sunt mai mici decât valoarea 1 milimetru.

**DATE DESPRE IMOBILUL NR. 4192**

Oficiul de Cadastru și Publicitate Imobiliară PRAHOVA
Biroul de Cadastru și Publicitate Imobiliară Ploiești

A. Partea I. Descrierea imobilului

TEREN Intravilan

Adresa: Loc. Tinosu, Jud. Prahova

Nr. Crt	Nr cadastral Nr. topografic	Suprafața* (mp)	Observații / Referințe
A1		1	Sector cadastral:20 Teren neimpregmuit;

Construcții

Crt	Nr cadastral Nr. topografic	Adresa	Observații / Referințe
A1.1		Loc. Tinosu, Jud. Prahova	Nr. niveluri:1; S. construita la sol:1 mp; STALP BETON REȚEA ELECTRICĂ MEDIE TENSIUNE

B. Partea II. Proprietari și acte

Inscrieri privitoare la dreptul de proprietate și alte drepturi reale		Referințe
/		
Act Normativ nr. 123, din 10/07/2012 emis de PARLAMENTUL ROMÂNIEI;		
B1	Intabulare, drept de PROPRIETATE, dobandit prin Lege, cota actuala 1/1 1) STATUL ROMÂN, CIF:9999999999999	A1
Act Normativ nr. 980, din 16/12/2015 emis de PARLAMENTUL ROMÂNIEI;		
B2	Intabulare, drept de ADMINISTRARE, dobandit prin Lege, cota actuala 1/1 1) MINISTERUL ENERGIEI, CIF:9999999999999	A1
Act Administrativ nr. 9, din 07/10/2005 emis de MINISTERUL ENERGIEI ȘI COMERȚULUI (act administrativ nr. 1/10.06.2008 emis de MINISTERUL ECONOMIEI ȘI FINANȚELOR , act administrativ nr.2/18,06,2015 emis de MINISTERUL ENERGIEI , INTREPRINDERILOR MICI ȘI MIJLOCII ȘI MEDIULUI DE AFACERI , act administrativ nr. 3/10.02.2016 emis de MINISTERUL ENERGIEI , act administrativ nr.4/02.03.2017 emis de MINISTERUL ENERGIEI , act administrativ nr.5/14.10.2020 emis de MINISTERUL ECONOMIEI , ENERGIEI ȘI MEDIULUI DE AFACERI , act administrativ nr. 6/30.10.2020 emis de MINISTERUL ECONOMIEI , ENERGIEI ȘI MEDIULUI DE AFACERI);		
B3	Intabulare, drept de CONCESIUNE, dobandit prin Lege, cota actuala 1/1 1) DISTRIBUȚIE ENERGIE ELECTRICĂ ROMANIA SA, CIF:14476722	A1
Act Administrativ nr. 1342, din 27/12/2001 emis de GUVERNUL ROMÂNIEI;		
B4	Intabulare, drept de PROPRIETATE, dobandit prin Lege, cota actuala 1/1 1) DISTRIBUȚIE ENERGIE ELECTRICĂ ROMANIA SA, CIF:14476722	A1.1

C. Partea III. SARCINI .

Inscrieri privind dezmembramintele dreptului de proprietate, drepturi reale de garanție și sarcini	Referințe
NU SUNT	

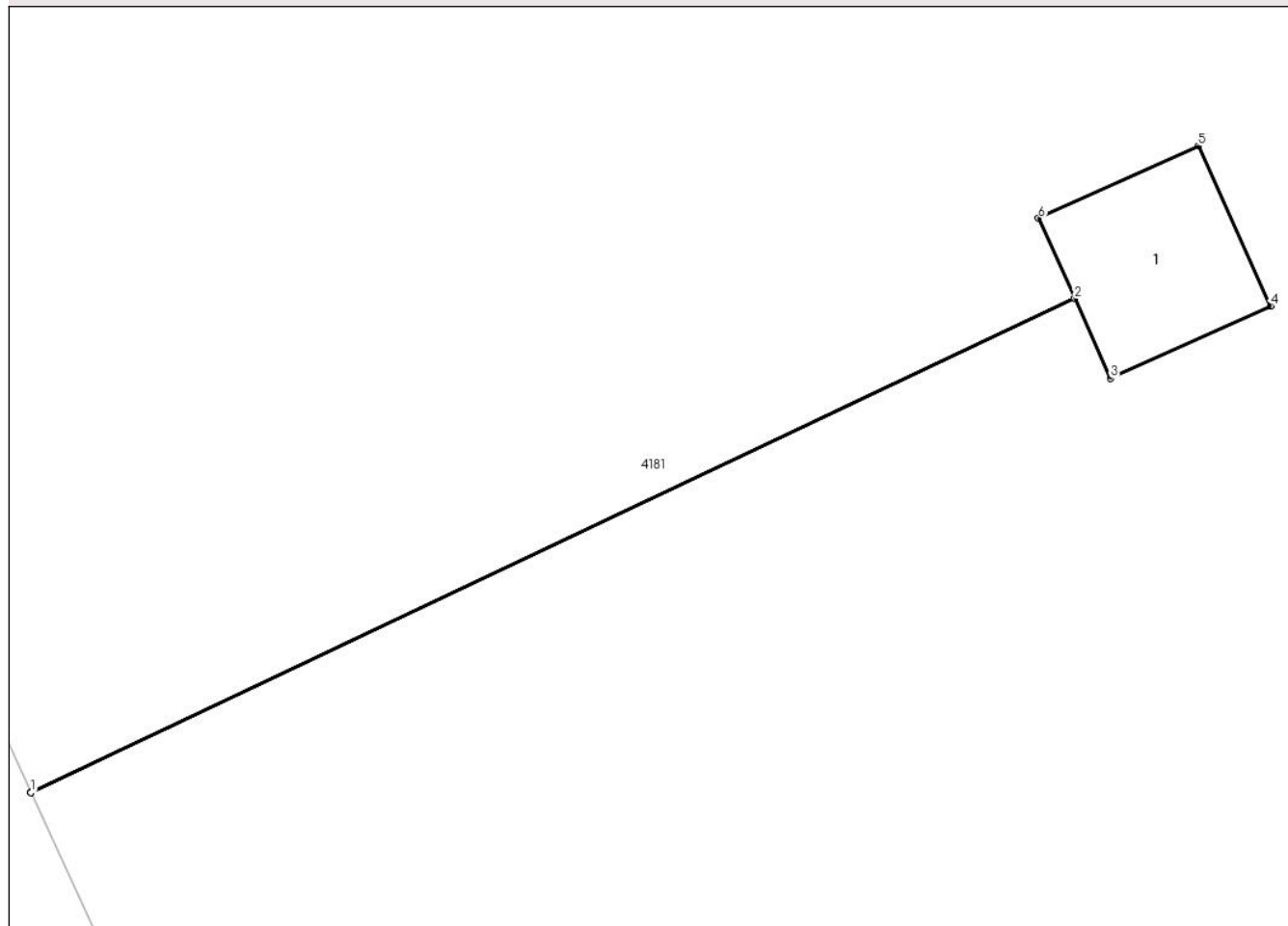
Anexa Nr. 1 La Partea I

Teren

Nr cadastral	Suprafața (mp)*	Observații / Referințe
	1	

* Suprafața este determinată în planul de proiecție Stereo 70.

DETALII LINIARE IMOBIL



Date referitoare la teren

Crt	Categorie folosință	Intra vilan	Suprafața (mp)	Tarla	Parcelă	Nr. topo	Observații / Referințe
1	curți constructii	DA	1	30	191	-	

Date referitoare la construcții

Crt	Număr	Destinație construcție	Supraf. (mp)	Situație juridică	Observații / Referințe
A1.1		construcții industriale și edilitare	1	Cu acte	Nr. niveluri:1; S. construită la sol:1 mp; STĂLP BETON REȚEA ELECTRICĂ MEDIE TENSIUNE

Lungime Segmente

1) Valorile lungimilor segmentelor sunt obținute din proiecție în plan.

Punct început	X / Y	Punct sfârșit	X / Y	Lungime segment (** (m))
1	580.917,843 368.938,726	2	580.924,977 368.942,102	7.893
2	580.924,977 368.942,102	3	580.925,224 368.941,555	0.6
3	580.925,224 368.941,555	4	580.926,318 368.942,049	1.2

Punct început	X / Y	Punct sfârșit	X / Y	Lungime segment (** (m)
4	580.926,318 368.942,049	5	580.925,824 368.943,143	1.2
5	580.925,824 368.943,143	6	580.924,73 368.942,648	1.2
6	580.924,73 368.942,648	7	580.924,976 368.942,104	0.598
7	580.924,976 368.942,104	8	580.917,842 368.938,728	7.893
8	580.917,842 368.938,728	1	580.917,843 368.938,726	0.002

** Lungimile segmentelor sunt determinate în planul de proiecție Stereo 70 și sunt rotunjite la 1 milimetru.

*** Distanța dintre puncte este formată din segmente cumulate ce sunt mai mici decât valoarea 1 milimetru.

**DATE DESPRE IMOBILUL NR. 4193**

Oficiul de Cadastru și Publicitate Imobiliară PRAHOVA
Biroul de Cadastru și Publicitate Imobiliară Ploiești

A. Partea I. Descrierea imobilului

TEREN Intravilan

Adresa: Loc. Tinosu, Jud. Prahova

Nr. Crt	Nr cadastral Nr. topografic	Suprafața* (mp)	Observații / Referințe
A1		1	Sector cadastral:20 Teren neimpregmuit;

Construcții

Crt	Nr cadastral Nr. topografic	Adresa	Observații / Referințe
A1.1		Loc. Tinosu, Jud. Prahova	Nr. niveluri:1; S. construita la sol:1 mp; STALP BETON REȚEA ELECTRICĂ MEDIE TENSIUNE

B. Partea II. Proprietari și acte

Inscrieri privitoare la dreptul de proprietate și alte drepturi reale		Referințe
/		
Act Normativ nr. 123, din 10/07/2012 emis de PARLAMENTUL ROMÂNIEI;		
B1	Intabulare, drept de PROPRIETATE, dobandit prin Lege, cota actuala 1/1 1) STATUL ROMÂN, CIF:9999999999999	A1
Act Normativ nr. 980, din 16/12/2015 emis de PARLAMENTUL ROMÂNIEI;		
B2	Intabulare, drept de ADMINISTRARE, dobandit prin Lege, cota actuala 1/1 1) MINISTERUL ENERGIEI, CIF:9999999999999	A1
Act Administrativ nr. 9, din 07/10/2005 emis de MINISTERUL ENERGIEI ȘI COMERȚULUI (act administrativ nr. 1/10.06.2008 emis de MINISTERUL ECONOMIEI ȘI FINANȚELOR , act administrativ nr.2/18,06,2015 emis de MINISTERUL ENERGIEI , INTREPRINDERILOR MICI ȘI MIJLOCII ȘI MEDIULUI DE AFACERI , act administrativ nr. 3/10.02.2016 emis de MINISTERUL ENERGIEI , act administrativ nr.4/02.03.2017 emis de MINISTERUL ENERGIEI , act administrativ nr.5/14.10.2020 emis de MINISTERUL ECONOMIEI , ENERGIEI ȘI MEDIULUI DE AFACERI , act administrativ nr. 6/30.10.2020 emis de MINISTERUL ECONOMIEI , ENERGIEI ȘI MEDIULUI DE AFACERI);		
B3	Intabulare, drept de CONCESIUNE, dobandit prin Lege, cota actuala 1/1 1) DISTRIBUȚIE ENERGIE ELECTRICĂ ROMANIA SA, CIF:14476722	A1
Act Administrativ nr. 1342, din 27/12/2001 emis de GUVERNUL ROMÂNIEI;		
B4	Intabulare, drept de PROPRIETATE, dobandit prin Lege, cota actuala 1/1 1) DISTRIBUȚIE ENERGIE ELECTRICĂ ROMANIA SA, CIF:14476722	A1.1

C. Partea III. SARCINI .

Inscrieri privind dezmembramintele dreptului de proprietate, drepturi reale de garanție și sarcini	Referințe
NU SUNT	

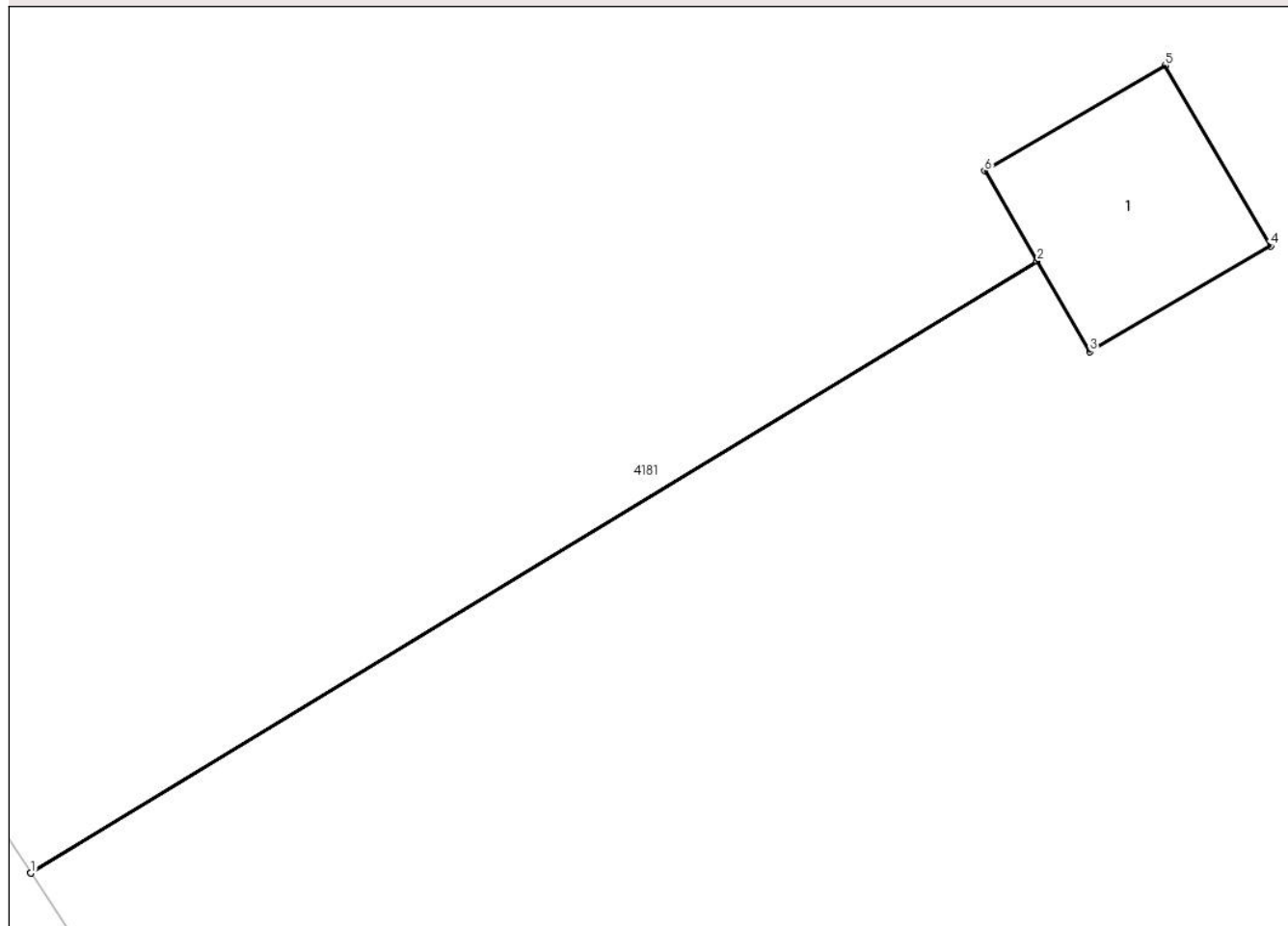
Anexa Nr. 1 La Partea I

Teren

Nr cadastral	Suprafața (mp)*	Observații / Referințe
	1	

* Suprafața este determinată în planul de proiecție Stereo 70.

DETALII LINIARE IMOBIL



Date referitoare la teren

Crt	Categorie folosință	Intra vilan	Suprafața (mp)	Tarla	Parcelă	Nr. topo	Observații / Referințe
1	curți constructii	DA	1	30	191	-	

Date referitoare la construcții

Crt	Număr	Destinație construcție	Supraf. (mp)	Situație juridică	Observații / Referințe
A1.1		construcții industriale și edilitare	1	Cu acte	Nr. niveluri:1; S. construită la sol:1 mp; STĂLP BETON REȚEA ELECTRICĂ MEDIE TENSIUNE

Lungime Segmente

1) Valorile lungimilor segmentelor sunt obținute din proiecție în plan.

Punct început	X / Y	Punct sfârșit	X / Y	Lungime segment (** (m)
1	580.937,048 368.902,977	2	580.942,82 368.906,485	6.755
2	580.942,82 368.906,485	3	580.943,122 368.905,966	0.6
3	580.943,122 368.905,966	4	580.944,159 368.906,572	1.2

Punct început	X / Y	Punct sfârșit	X / Y	Lungime segment (** (m)
4	580.944,159 368.906,572	5	580.943,554 368.907,608	1.2
5	580.943,554 368.907,608	6	580.942,517 368.907,003	1.2
6	580.942,517 368.907,003	7	580.942,819 368.906,486	0.598
7	580.942,819 368.906,486	8	580.937,046 368.902,978	6.755
8	580.937,046 368.902,978	1	580.937,048 368.902,977	0.002

** Lungimile segmentelor sunt determinate în planul de proiecție Stereo 70 și sunt rotunjite la 1 milimetru.

*** Distanța dintre puncte este formată din segmente cumulate ce sunt mai mici decât valoarea 1 milimetru.

**DATE DESPRE IMOBILUL NR. 4194**

Oficiul de Cadastru și Publicitate Imobiliară PRAHOVA
Biroul de Cadastru și Publicitate Imobiliară Ploiești

A. Partea I. Descrierea imobilului

TEREN Intravilan

Adresa: Loc. Tinosu, Jud. Prahova

Nr. Crt	Nr cadastral Nr. topografic	Suprafața* (mp)	Observații / Referințe
A1		1	Sector cadastral:20 Teren neimpregmuit;

Construcții

Crt	Nr cadastral Nr. topografic	Adresa	Observații / Referințe
A1.1		Loc. Tinosu, Jud. Prahova	Nr. niveluri:1; S. construita la sol:1 mp; STALP BETON REȚEA ELECTRICĂ MEDIE TENSIUNE

B. Partea II. Proprietari și acte

Inscrieri privitoare la dreptul de proprietate și alte drepturi reale		Referințe
/		
Act Normativ nr. 123, din 10/07/2012 emis de PARLAMENTUL ROMÂNIEI;		
B1	Intabulare, drept de PROPRIETATE, dobandit prin Lege, cota actuala 1/1 1) STATUL ROMÂN, CIF:9999999999999	A1
Act Normativ nr. 980, din 16/12/2015 emis de PARLAMENTUL ROMÂNIEI;		
B2	Intabulare, drept de ADMINISTRARE, dobandit prin Lege, cota actuala 1/1 1) MINISTERUL ENERGIEI, CIF:9999999999999	A1
Act Administrativ nr. 9, din 07/10/2005 emis de MINISTERUL ENERGIEI ȘI COMERȚULUI (act administrativ nr. 1/10.06.2008 emis de MINISTERUL ECONOMIEI ȘI FINANȚELOR , act administrativ nr.2/18,06,2015 emis de MINISTERUL ENERGIEI , INTREPRINDERILOR MICI ȘI MIJLOCII ȘI MEDIULUI DE AFACERI , act administrativ nr. 3/10.02.2016 emis de MINISTERUL ENERGIEI , act administrativ nr.4/02.03.2017 emis de MINISTERUL ENERGIEI , act administrativ nr.5/14.10.2020 emis de MINISTERUL ECONOMIEI , ENERGIEI ȘI MEDIULUI DE AFACERI , act administrativ nr. 6/30.10.2020 emis de MINISTERUL ECONOMIEI , ENERGIEI ȘI MEDIULUI DE AFACERI);		
B3	Intabulare, drept de CONCESIUNE, dobandit prin Lege, cota actuala 1/1 1) DISTRIBUȚIE ENERGIE ELECTRICĂ ROMANIA SA, CIF:14476722	A1
Act Administrativ nr. 1342, din 27/12/2001 emis de GUVERNUL ROMÂNIEI;		
B4	Intabulare, drept de PROPRIETATE, dobandit prin Lege, cota actuala 1/1 1) DISTRIBUȚIE ENERGIE ELECTRICĂ ROMANIA SA, CIF:14476722	A1.1

C. Partea III. SARCINI .

Inscrieri privind dezmembramintele dreptului de proprietate, drepturi reale de garanție și sarcini	Referințe
NU SUNT	

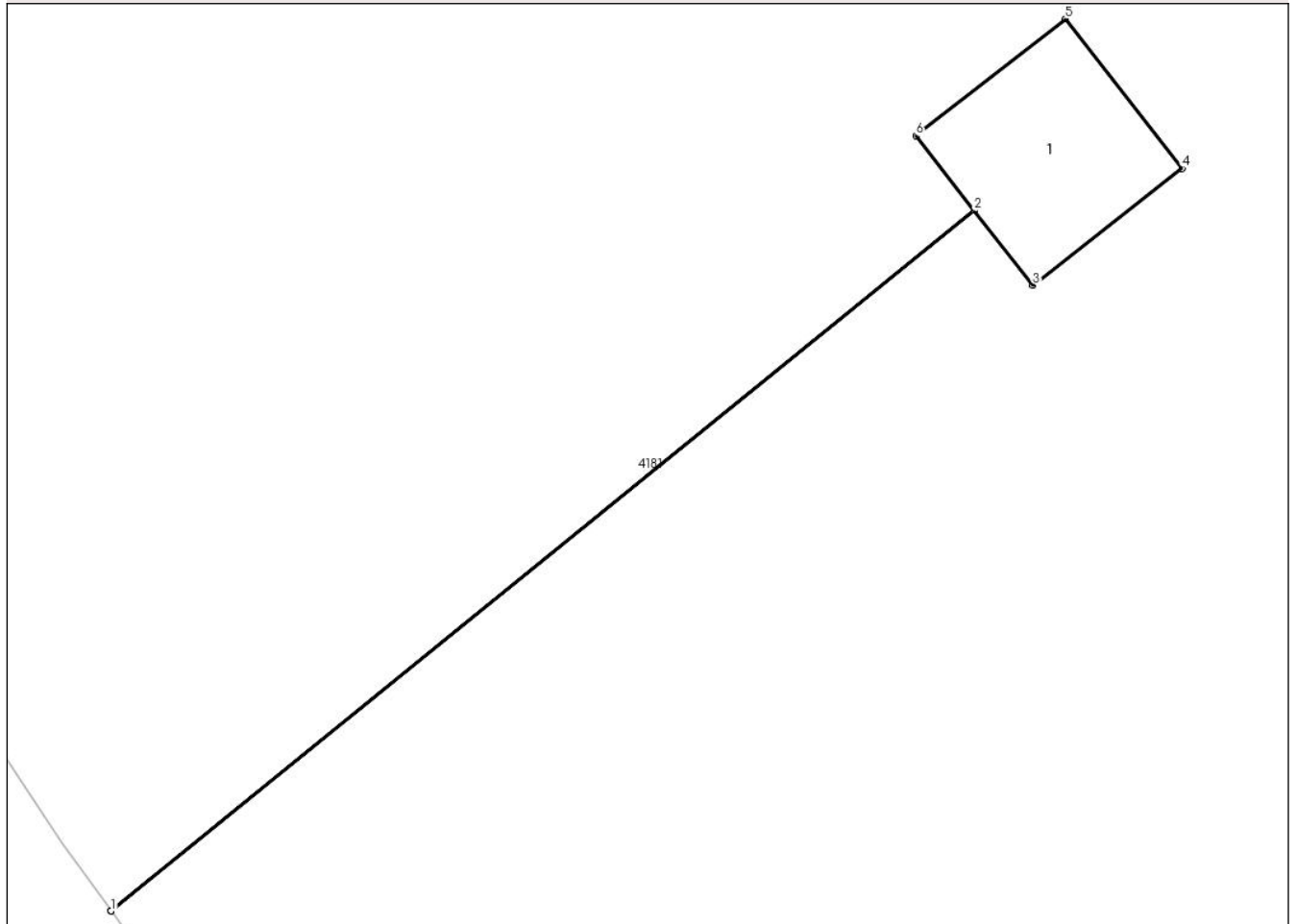
Anexa Nr. 1 La Partea I

Teren

Nr cadastral	Suprafața (mp)*	Observații / Referințe
	1	

* Suprafața este determinată în planul de proiecție Stereo 70.

DETALII LINIARE IMOBIL



Date referitoare la teren

Crt	Categorie folosință	Intra vilan	Suprafața (mp)	Tarla	Parcelă	Nr. topo	Observații / Referințe
1	curți constructii	DA	1	30	191	-	

Date referitoare la construcții

Crt	Număr	Destinație construcție	Supraf. (mp)	Situație juridică	Observații / Referințe
A1.1		construcții industriale și edilitare	1	Cu acte	Nr. niveluri:1; S. construită la sol:1 mp; STALP BETON REȚEA ELECTRICĂ MEDIE TENSIUNE

Lungime Segmente

1) Valorile lungimilor segmentelor sunt obținute din proiecție în plan.

Punct început	X / Y	Punct sfârșit	X / Y	Lungime segment (** (m)
1	580.958,09 368.871,523	2	580.963,551 368.875,95	7.03
2	580.963,551 368.875,95	3	580.963,92 368.875,478	0.6
3	580.963,92 368.875,478	4	580.964,866 368.876,217	1.2

Punct început	X / Y	Punct sfârșit	X / Y	Lungime segment (** (m)
4	580.964,866 368.876,217	5	580.964,126 368.877,162	1.2
5	580.964,126 368.877,162	6	580.963,181 368.876,423	1.2
6	580.963,181 368.876,423	7	580.963,549 368.875,952	0.598
7	580.963,549 368.875,952	8	580.958,088 368.871,524	7.03
8	580.958,088 368.871,524	1	580.958,09 368.871,523	0.002

** Lungimile segmentelor sunt determinate în planul de proiecție Stereo 70 și sunt rotunjite la 1 milimetru.

*** Distanța dintre puncte este formată din segmente cumulate ce sunt mai mici decât valoarea 1 milimetru.

**DATE DESPRE IMOBILUL NR. 4195**

Oficiul de Cadastru și Publicitate Imobiliară PRAHOVA
Biroul de Cadastru și Publicitate Imobiliară Ploiești

A. Partea I. Descrierea imobilului

TEREN Intravilan

Adresa: Loc. Tinosu, Jud. Prahova

Nr. Crt	Nr cadastral Nr. topografic	Suprafața* (mp)	Observații / Referințe
A1		1	Sector cadastral:20 Teren neimpregmuit;

Construcții

Crt	Nr cadastral Nr. topografic	Adresa	Observații / Referințe
A1.1		Loc. Tinosu, Jud. Prahova	Nr. niveluri:1; S. construita la sol:1 mp; STALP BETON REȚEA ELECTRICĂ MEDIE TENSIUNE

B. Partea II. Proprietari și acte

Inscrieri privitoare la dreptul de proprietate și alte drepturi reale		Referințe
/		
Act Normativ nr. 123, din 10/07/2012 emis de PARLAMENTUL ROMÂNIEI;		
B1	Intabulare, drept de PROPRIETATE, dobandit prin Lege, cota actuala 1/1 1) STATUL ROMÂN, CIF:9999999999999	A1
Act Normativ nr. 980, din 16/12/2015 emis de PARLAMENTUL ROMÂNIEI;		
B2	Intabulare, drept de ADMINISTRARE, dobandit prin Lege, cota actuala 1/1 1) MINISTERUL ENERGIEI, CIF:9999999999999	A1
Act Administrativ nr. 9, din 07/10/2005 emis de MINISTERUL ENERGIEI ȘI COMERȚULUI (act administrativ nr. 1/10.06.2008 emis de MINISTERUL ECONOMIEI ȘI FINANȚELOR , act administrativ nr.2/18,06,2015 emis de MINISTERUL ENERGIEI , INTREPRINDERILOR MICI ȘI MIJLOCII ȘI MEDIULUI DE AFACERI , act administrativ nr. 3/10.02.2016 emis de MINISTERUL ENERGIEI , act administrativ nr.4/02.03.2017 emis de MINISTERUL ENERGIEI , act administrativ nr.5/14.10.2020 emis de MINISTERUL ECONOMIEI , ENERGIEI ȘI MEDIULUI DE AFACERI , act administrativ nr. 6/30.10.2020 emis de MINISTERUL ECONOMIEI , ENERGIEI ȘI MEDIULUI DE AFACERI);		
B3	Intabulare, drept de CONCESIUNE, dobandit prin Lege, cota actuala 1/1 1) DISTRIBUȚIE ENERGIE ELECTRICĂ ROMANIA SA, CIF:14476722	A1
Act Administrativ nr. 1342, din 27/12/2001 emis de GUVERNUL ROMÂNIEI;		
B4	Intabulare, drept de PROPRIETATE, dobandit prin Lege, cota actuala 1/1 1) DISTRIBUȚIE ENERGIE ELECTRICĂ ROMANIA SA, CIF:14476722	A1.1

C. Partea III. SARCINI .

Inscrieri privind dezmembramintele dreptului de proprietate, drepturi reale de garanție și sarcini	Referințe
NU SUNT	

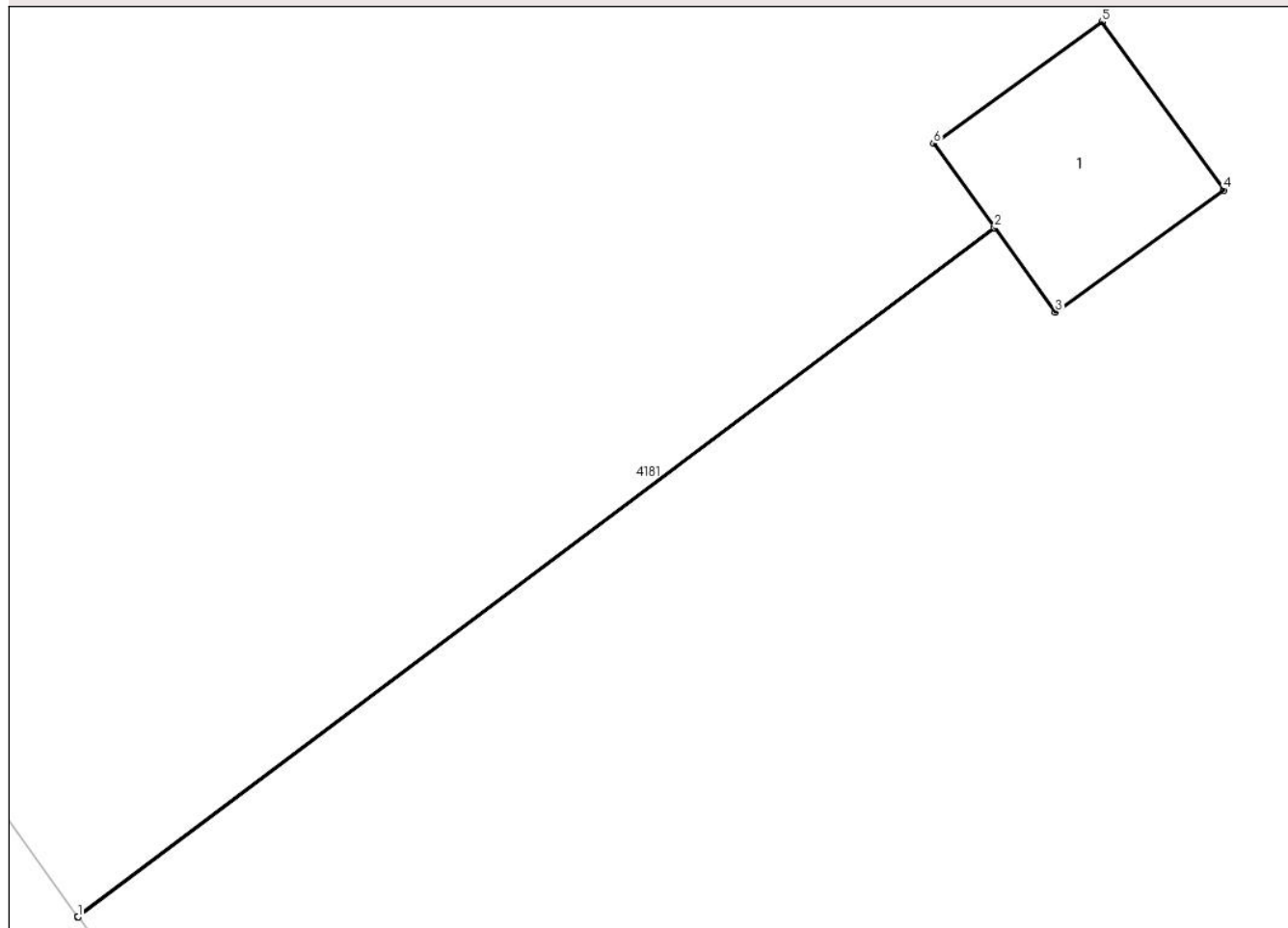
Anexa Nr. 1 La Partea I

Teren

Nr cadastral	Suprafața (mp)*	Observații / Referințe
	1	

* Suprafața este determinată în planul de proiecție Stereo 70.

DETALII LINIARE IMOBIL



Date referitoare la teren

Crt	Categorie folosință	Intra vilan	Suprafața (mp)	Tarla	Parcelă	Nr. topo	Observații / Referințe
1	curți constructii	DA	1	30	191	-	

Date referitoare la construcții

Crt	Număr	Destinație construcție	Supraf. (mp)	Situație juridică	Observații / Referințe
A1.1		construcții industriale și edilitare	1	Cu acte	Nr. niveluri:1; S. construită la sol:1 mp; STĂLP BETON REȚEA ELECTRICĂ MEDIE TENSIUNE

Lungime Segmente

1) Valorile lungimilor segmentelor sunt obținute din proiecție în plan.

Punct început	X / Y	Punct sfârșit	X / Y	Lungime segment (** (m)
1	580.981,147 368.839,683	2	580.986,442 368.843,661	6.623
2	580.986,442 368.843,661	3	580.986,794 368.843,175	0.6
3	580.986,794 368.843,175	4	580.987,766 368.843,879	1.2

Punct început	X / Y	Punct sfârșit	X / Y	Lungime segment (** (m)
4	580.987,766 368.843,879	5	580.987,062 368.844,851	1.2
5	580.987,062 368.844,851	6	580.986,09 368.844,147	1.2
6	580.986,09 368.844,147	7	580.986,441 368.843,662	0.598
7	580.986,441 368.843,662	8	580.981,146 368.839,684	6.623
8	580.981,146 368.839,684	1	580.981,147 368.839,683	0.002

** Lungimile segmentelor sunt determinate în planul de proiecție Stereo 70 și sunt rotunjite la 1 milimetru.

*** Distanța dintre puncte este formată din segmente cumulate ce sunt mai mici decât valoarea 1 milimetru.

**DATE DESPRE IMOBILUL NR. 4196**

Oficiul de Cadastru și Publicitate Imobiliară PRAHOVA
Biroul de Cadastru și Publicitate Imobiliară Ploiești

A. Partea I. Descrierea imobilului

TEREN Intravilan

Adresa: Loc. Tinosu, Jud. Prahova

Nr. Crt	Nr cadastral Nr. topografic	Suprafața* (mp)	Observații / Referințe
A1		1	Sector cadastral:20 Teren neimprijmit;

Construcții

Crt	Nr cadastral Nr. topografic	Adresa	Observații / Referințe
A1.1		Loc. Tinosu, Jud. Prahova	Nr. niveluri:1; S. construita la sol:1 mp; STALP BETON REȚEA ELECTRICĂ MEDIE TENSIUNE

B. Partea II. Proprietari și acte

Inscrieri privitoare la dreptul de proprietate și alte drepturi reale		Referințe
/		
Act Normativ nr. 123, din 10/07/2012 emis de PARLAMENTUL ROMÂNIEI;		
B1	Intabulare, drept de PROPRIETATE, dobandit prin Lege, cota actuala 1/1 1) STATUL ROMÂN, CIF:9999999999999	A1
Act Normativ nr. 980, din 16/12/2015 emis de PARLAMENTUL ROMÂNIEI;		
B2	Intabulare, drept de ADMINISTRARE, dobandit prin Lege, cota actuala 1/1 1) MINISTERUL ENERGIEI, CIF:9999999999999	A1
Act Administrativ nr. 9, din 07/10/2005 emis de MINISTERUL ENERGIEI ȘI COMERȚULUI (act administrativ nr. 1/10.06.2008 emis de MINISTERUL ECONOMIEI ȘI FINANȚELOR , act administrativ nr.2/18,06,2015 emis de MINISTERUL ENERGIEI , INTREPRINDERILOR MICI ȘI MIJLOCII ȘI MEDIULUI DE AFACERI , act administrativ nr. 3/10.02.2016 emis de MINISTERUL ENERGIEI , act administrativ nr.4/02.03.2017 emis de MINISTERUL ENERGIEI , act administrativ nr.5/14.10.2020 emis de MINISTERUL ECONOMIEI , ENERGIEI ȘI MEDIULUI DE AFACERI , act administrativ nr. 6/30.10.2020 emis de MINISTERUL ECONOMIEI , ENERGIEI ȘI MEDIULUI DE AFACERI);		
B3	Intabulare, drept de CONCESIUNE, dobandit prin Lege, cota actuala 1/1 1) DISTRIBUȚIE ENERGIE ELECTRICĂ ROMANIA SA, CIF:14476722	A1
Act Administrativ nr. 1342, din 27/12/2001 emis de GUVERNUL ROMÂNIEI;		
B4	Intabulare, drept de PROPRIETATE, dobandit prin Lege, cota actuala 1/1 1) DISTRIBUȚIE ENERGIE ELECTRICĂ ROMANIA SA, CIF:14476722	A1.1

C. Partea III. SARCINI .

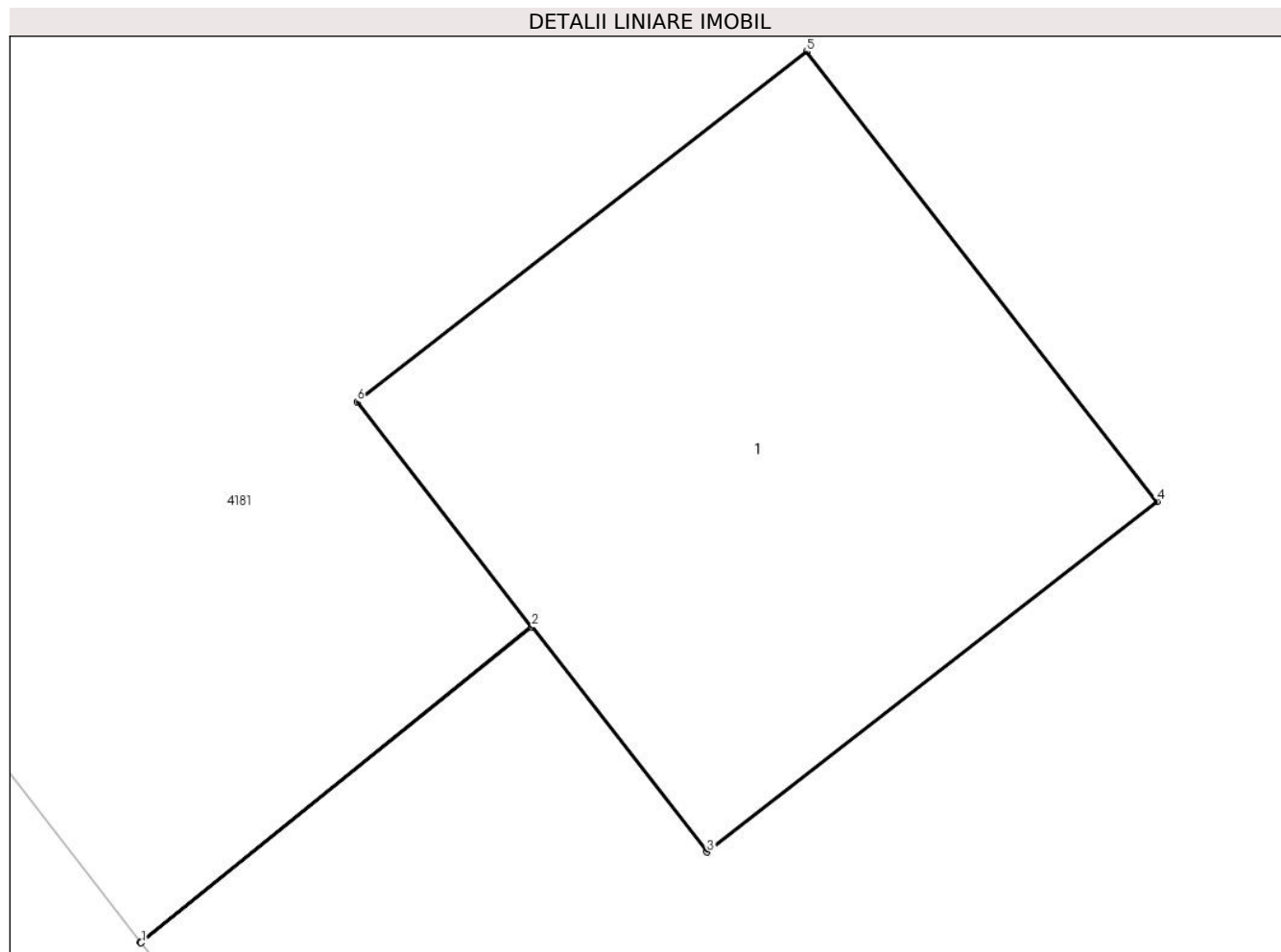
Inscrieri privind dezmembramintele dreptului de proprietate, drepturi reale de garanție și sarcini	Referințe
NU SUNT	

Anexa Nr. 1 La Partea I

Teren

Nr cadastral	Suprafața (mp)*	Observații / Referințe
	1	

* Suprafața este determinată în planul de proiecție Stereo 70.



Date referitoare la teren

Crt	Categorie folosință	Intra vilan	Suprafața (mp)	Tarla	Parcelă	Nr. topo	Observații / Referințe
1	curți constructii	DA	1	30	191	-	

Date referitoare la construcții

Crt	Număr	Destinație construcție	Supraf. (mp)	Situație juridică	Observații / Referințe
A1.1		construcții industriale și edilitare	1	Cu acte	Nr. niveluri:1; S. construită la sol:1 mp; STĂLP BETON REȚEA ELECTRICĂ MEDIE TENSIUNE

Lungime Segmente

1) Valorile lungimilor segmentelor sunt obținute din proiecție în plan.

Punct început	X / Y	Punct sfârșit	X / Y	Lungime segment (** (m))
1	580.997,737 368.817,918	2	580.998,56 368.818,583	1.058
2	580.998,56 368.818,583	3	580.998,929 368.818,109	0.6
3	580.998,929 368.818,109	4	580.999,876 368.818,846	1.2

Punct început	X / Y	Punct sfârșit	X / Y	Lungime segment (** (m)
4	580.999,876 368.818,846	5	580.999,139 368.819,793	1.2
5	580.999,139 368.819,793	6	580.998,192 368.819,056	1.2
6	580.998,192 368.819,056	7	580.998,559 368.818,584	0.598
7	580.998,559 368.818,584	8	580.997,736 368.817,92	1.058
8	580.997,736 368.817,92	1	580.997,737 368.817,918	0.002

** Lungimile segmentelor sunt determinate în planul de proiecție Stereo 70 și sunt rotunjite la 1 milimetru.

*** Distanța dintre puncte este formată din segmente cumulate ce sunt mai mici decât valoarea 1 milimetru.

**DATE DESPRE IMOBILUL NR. 4197**

Oficiul de Cadastru și Publicitate Imobiliară PRAHOVA
Biroul de Cadastru și Publicitate Imobiliară Ploiești

A. Partea I. Descrierea imobilului

TEREN Intravilan

Nr. CF vechi:555

Nr. cadastral vechi:10090

Adresa: Loc. Tinosu, Jud. Prahova

Nr. Crt	Nr cadastral Nr. topografic	Suprafața* (mp)	Observații / Referințe
A1	20117	Din acte: 8.700 Masurata: 8.635	Sector cadastral:38 Teren neimprejmuit;

B. Partea II. Proprietari și acte

Inscrieri privitoare la dreptul de proprietate și alte drepturi reale		Referințe
22689 / 02/04/2008		
Act Administrativ nr. 38, din 12/12/2006 emis de CONSILIUL LOCAL TINOSU (adeverinta nr.990/24.03.2008 emis de PRIMARIA TINOSU);		
B1	Intabulare, drept de PROPRIETATE, dobandit prin Lege, cota actuala 1/1 1) COMUNA TINOSU , CIF:2843060	A1
37262 / 09/04/2019		
Act Notarial nr. 483, din 20/02/2019 emis de NP PUSCASU ION (act administrativ nr 21 din 15.05.2014, emis de CONSILIUL LOCAL TINOSU;act administrativ nr 1130 din 21.03.2018, emis de PRIMARIA TINOSU;act administrativ nr 1115 din 20.03.2018, emis de PRIMARIA TINOSU;act administrativ nr 109819 din 29.11.2017, emis de OCPI PRAHOVA);		
B2	se repositioneaza imobilul conform documentatiei cadastrale anexata	A1
B3	se actualizeaza informatiile cadastrale conform documentatiei tehnice anexata in sensul ca se schimba grupa de destinatie a imobilului din "extravilan" in "intravilan"	A1
B4	se actualizeaza informatiile cadastrale conform documentatiei tehnice anexata in sensul modificarii limitelor si a suprafetei imobilului	A1
22689 / 02/04/2008		
Act Administrativ nr. 38, din 12/12/2006 emis de CONSILIUL LOCAL TINOSU (adeverință nr.990/24.03.2008 emis de PRIMĂRIA TINOSU));		
B5	Intabulare, drept de ADMINISTRARE 1) CONSILIUL LOCAL TINOSU , CIF:999999999999	A1

C. Partea III. SARCINI .

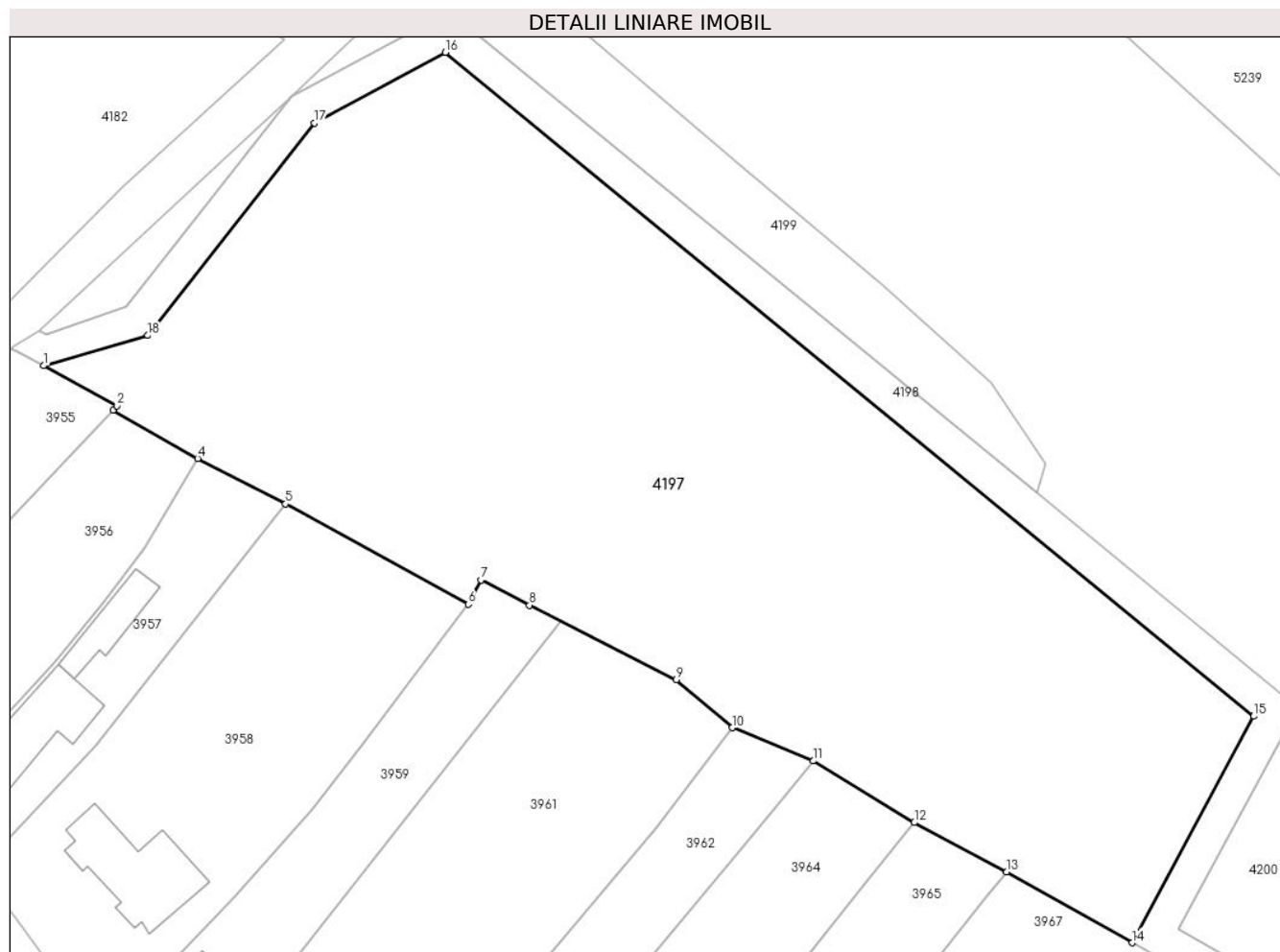
Inscrieri privind dezmembramintele dreptului de proprietate, drepturi reale de garanție și sarcini	Referințe
NU SUNT	

Anexa Nr. 1 La Partea I

Teren

Nr cadastral	Suprafața (mp)*	Observații / Referințe
20117	Din acte: 8.700 Masurata: 8.635	

* Suprafața este determinată în planul de proiecție Stereo 70.



Date referitoare la teren

Crt	Categorie folosință	Intra vilan	Suprafața (mp)	Tarla	Parcelă	Nr. topo	Observații / Referințe
1	curți constructii	DA	8.635	30	Cc196; Cc197	-	

Lungime Segmente

1) Valorile lungimilor segmentelor sunt obținute din proiecție în plan.

Punct început	X / Y	Punct sfârșit	X / Y	Lungime segment (** (m)
1	581.128,776 368.728,629	2	581.139,377 368.722,794	12.101
2	581.139,377 368.722,794	3	581.138,786 368.722,183	0.85
3	581.138,786 368.722,183	4	581.151,034 368.715,229	14.084
4	581.151,034 368.715,229	5	581.163,745 368.708,637	14.319
5	581.163,745 368.708,637	6	581.190,166 368.694,149	30.133

Punct început	X / Y	Punct sfârșit	X / Y	Lungime segment (** (m)
6	581.190,166 368.694,149	7	581.191,96 368.697,633	3.919
7	581.191,96 368.697,633	8	581.199,007 368.694,016	7.921
8	581.199,007 368.694,016	9	581.220,239 368.683,268	23.797
9	581.220,239 368.683,268	10	581.228,31 368.676,32	10.65
10	581.228,31 368.676,32	11	581.240,03 368.671,51	12.669
11	581.240,03 368.671,51	12	581.254,58 368.662,58	17.072
12	581.254,58 368.662,58	13	581.267,97 368.655,47	15.161
13	581.267,97 368.655,47	14	581.286,12 368.645,225	20.842
14	581.286,12 368.645,225	15	581.303,671 368.677,974	37.156
15	581.303,671 368.677,974	16	581.186,834 368.773,914	151.18
16	581.186,834 368.773,914	17	581.167,922 368.763,714	21.487
17	581.167,922 368.763,714	18	581.143,827 368.732,994	39.042
18	581.143,827 368.732,994	1	581.128,776 368.728,629	15.671

** Lungimile segmentelor sunt determinate în planul de proiecție Stereo 70 și sunt rotunjite la 1 milimetru.

*** Distanța dintre puncte este formată din segmente cumulate ce sunt mai mici decât valoarea 1 milimetru.

**DATE DESPRE IMOBILUL NR. 4198**

Oficiul de Cadastru și Publicitate Imobiliară PRAHOVA
Biroul de Cadastru și Publicitate Imobiliară Ploiești

A. Partea I. Descrierea imobilului

TEREN Necunoscut

Adresa: Loc. Tinosu, Jud. Prahova, De189

Nr. Crt	Nr cadastral Nr. topografic	Suprafața* (mp)	Observații / Referințe
A1	21690	2.579	Sector cadastral:38 Teren imprejmuit; De 189 - intravilan/extravilan- amplasat pe domeniul public al com. Tinosu. Teren partial imprejmuit

B. Partea II. Proprietari și acte

Inscrieri privitoare la dreptul de proprietate și alte drepturi reale		Referințe
40209 / 16/04/2019		
Act Administrativ nr. 1821, din 10/05/2019 emis de PRIMARIA TINOSU (act administrativ nr 21 din 15.05.2014, emis de PRIMARIA TINOSU;act administrativ nr 1406 din 12.04.2019, emis de Prim. com. Tinosu; act administrativ nr 39 din 26.10.2017, emis de Prim. com. Tinosu;act administrativ nr 4546 din 21.11.2017, emis de Prim. com. Tinosu);		
B1	Intabulare, drept de PROPRIETATE, dobandit prin Lege, cota actuala 1/1 1) COMUNA TINOSU , CIF:2843060, (DOMENIUL PUBLIC)	A1
2853 / 11/01/2024		
Inscris Sub Semnatura Privata nr. anexa nr. 14 la Regulament, din 10/01/2023 emis de SC TOPMASURI SERV SRL (Declaratie);		
B2	se re pozi ționează imobilul cu modificarea suprafeței conform documentației tehnice avizate	A1

C. Partea III. SARCINI .

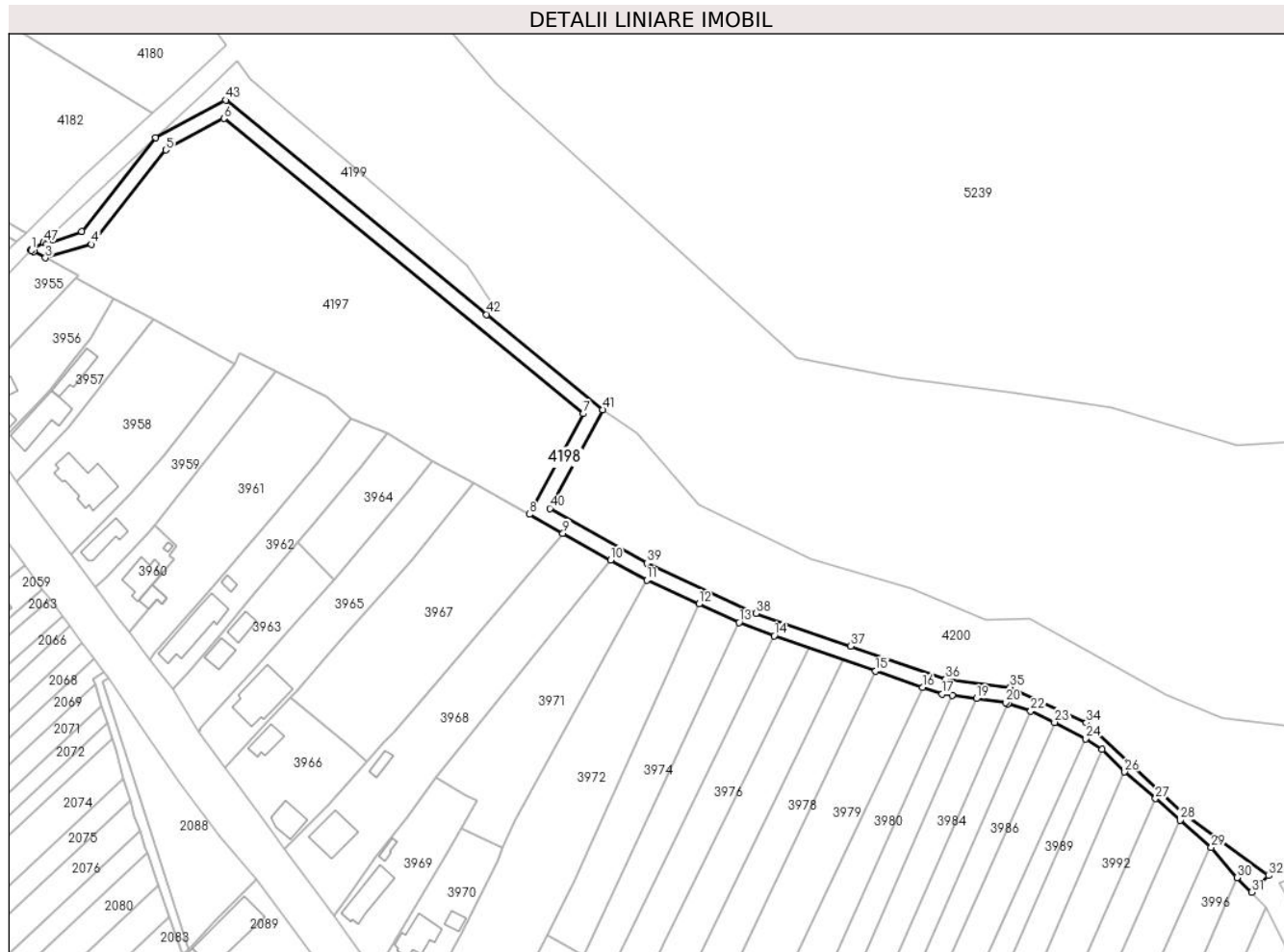
Inscrieri privind dezmembramintele dreptului de proprietate, drepturi reale de garanție și sarcini	Referințe
NU SUNT	

Anexa Nr. 1 La Partea I

Teren

Nr cadastral	Suprafața (mp)*	Observații / Referințe
21690	2.579	De 189 - intravilan/extravilan- amplasat pe domeniul public al com. Tinosu.Teren partial imprejmuit

* Suprafața este determinată în planul de proiecție Stereo 70.



Date referitoare la teren

Crt	Categorie folosință	Intra vilan	Suprafața (mp)	Tarla	Parcelă	Nr. topo	Observații / Referințe
1	drum	DA	1.154	-	-	-	De 189
2	drum	NU	1.425	-	-	-	De 189

Lungime Segmente

1) Valorile lungimilor segmentelor sunt obținute din proiecție în plan.

Punct început	X / Y	Punct sfârșit	X / Y	Lungime segment	Punct început	X / Y	Punct sfârșit	X / Y	Lungime segment	Punct început	X / Y	Punct sfârșit	X / Y	Lungime segment
1	581.124,157 368.731,081	2	581.124,967 368.730,651	0.917	2	581.124,967 368.730,651	3	581.128,776 368.728,629	4.312	3	581.128,776 368.728,629	4	581.143,827 368.732,994	15.671
4	581.143,827 368.732,994	5	581.167,922 368.763,714	39.042	5	581.167,922 368.763,714	6	581.186,834 368.773,914	21.487	6	581.186,834 368.773,914	7	581.303,671 368.677,974	151.18
7	581.303,671 368.677,974	8	581.286,12 368.645,225	37.156	8	581.286,12 368.645,225	9	581.297,072 368.639,043	12.576	9	581.297,072 368.639,043	10	581.312,537 368.630,302	17.764
10	581.312,537 368.630,302	11	581.324,362 368.623,823	13.484	11	581.324,362 368.623,823	12	581.341,267 368.616,069	18.598	12	581.341,267 368.616,069	13	581.354,354 368.610,065	14.399
13	581.354,354 368.610,065	14	581.365,707 368.605,719	12.157	14	581.365,707 368.605,719	15	581.398,753 368.594,254	34.977	15	581.398,753 368.594,254	16	581.413,946 368.588,983	16.081

Punct început	X / Y	Punct sfârșit	X / Y	Lungime segment	Punct început	X / Y	Punct sfârșit	X / Y	Lungime segment	Punct început	X / Y	Punct sfârșit	X / Y	Lungime segment
16	581.413,946 368.588,983	17	581.420,329 368.586,768	6.757	17	581.420,329 368.586,768	18	581.423,585 368.586,349	3.283	18	581.423,585 368.586,349	19	581.431,463 368.585,335	7.942
19	581.431,463 368.585,335	20	581.441,026 368.584,104	9.642	20	581.441,026 368.584,104	21	581.441,796 368.583,713	0.864	21	581.441,796 368.583,713	22	581.449,122 368.581,264	7.724
22	581.449,122 368.581,264	23	581.456,931 368.577,6	8.626	23	581.456,931 368.577,6	24	581.466,976 368.572,3	11.357	24	581.466,976 368.572,3	25	581.472,415 368.568,85	6.441
25	581.472,415 368.568,85	26	581.479,692 368.561,512	10.335	26	581.479,692 368.561,512	27	581.489,696 368.552,835	13.243	27	581.489,696 368.552,835	28	581.497,731 368.545,771	10.699
28	581.497,731 368.545,771	29	581.507,842 368.536,949	13.418	29	581.507,842 368.536,949	30	581.516,244 368.527,163	12.898	30	581.516,244 368.527,163	31	581.520,956 368.522,346	6.739
31	581.520,956 368.522,346	32	581.526,508 368.527,778	7.767	32	581.526,508 368.527,778	33	581.498,629 368.548,299	34.617	33	581.498,629 368.548,299	34	581.467,228 368.577,488	42.873
34	581.467,228 368.577,488	35	581.442,427 368.588,965	27.327	35	581.442,427 368.588,965	36	581.421,48 368.591,662	21.121	36	581.421,48 368.591,662	37	581.390,67 368.602,344	32.609
37	581.390,67 368.602,344	38	581.359,808 368.613,044	32.664	38	581.359,808 368.613,044	39	581.324,327 368.629,34	39.045	39	581.324,327 368.629,34	40	581.292,834 368.647,169	36.189
40	581.292,834 368.647,169	41	581.310,018 368.679,232	36.377	41	581.310,018 368.679,232	42	581.272,283 368.710,218	48.827	42	581.272,283 368.710,218	43	581.187,414 368.779,908	109.816
43	581.187,414 368.779,908	44	581.164,633 368.767,62	25.883	44	581.164,633 368.767,62	45	581.140,62 368.737,195	38.76	45	581.140,62 368.737,195	46	581.129,241 368.733,084	12.099
46	581.129,241 368.733,084	47	581.128,198 368.733,666	1.194	47	581.128,198 368.733,666	48	581.124,043 368.731,284	4.789	48	581.124,043 368.731,284	1	581.124,157 368.731,081	0.233

** Lungimile segmentelor sunt determinate în planul de proiecție Stereo 70 și sunt rotunjite la 1 milimetru.

*** Distanța dintre puncte este formată din segmente cumulate ce sunt mai mici decât valoarea 1 milimetru.

**DATE DESPRE IMOBILUL NR. 4199**

Oficiul de Cadastru și Publicitate Imobiliară PRAHOVA
Biroul de Cadastru și Publicitate Imobiliară Ploiești

A. Partea I. Descrierea imobilului

TEREN Intravilan

Adresa: Loc. Tinosu, Jud. Prahova

Nr. Crt	Nr cadastral Nr. topografic	Suprafața* (mp)	Observații / Referințe
A1		1.283	Sector cadastral:38 Teren neimprejmuit; Domeniu privat

B. Partea II. Proprietari și acte

Inscrieri privitoare la dreptul de proprietate și alte drepturi reale		Referințe
/		
Act Administrativ nr. 4714, din 30/09/2024 emis de PRIMĂRIA COMUNEI TINOSU;		
B1	Inscrierea provizorie, drept de PROPRIETATE, dobandit prin Lege, cota actuala 1/1 1) COMUNA TINOSU, CIF:2843060, Domeniu privat	A1

C. Partea III. SARCINI .

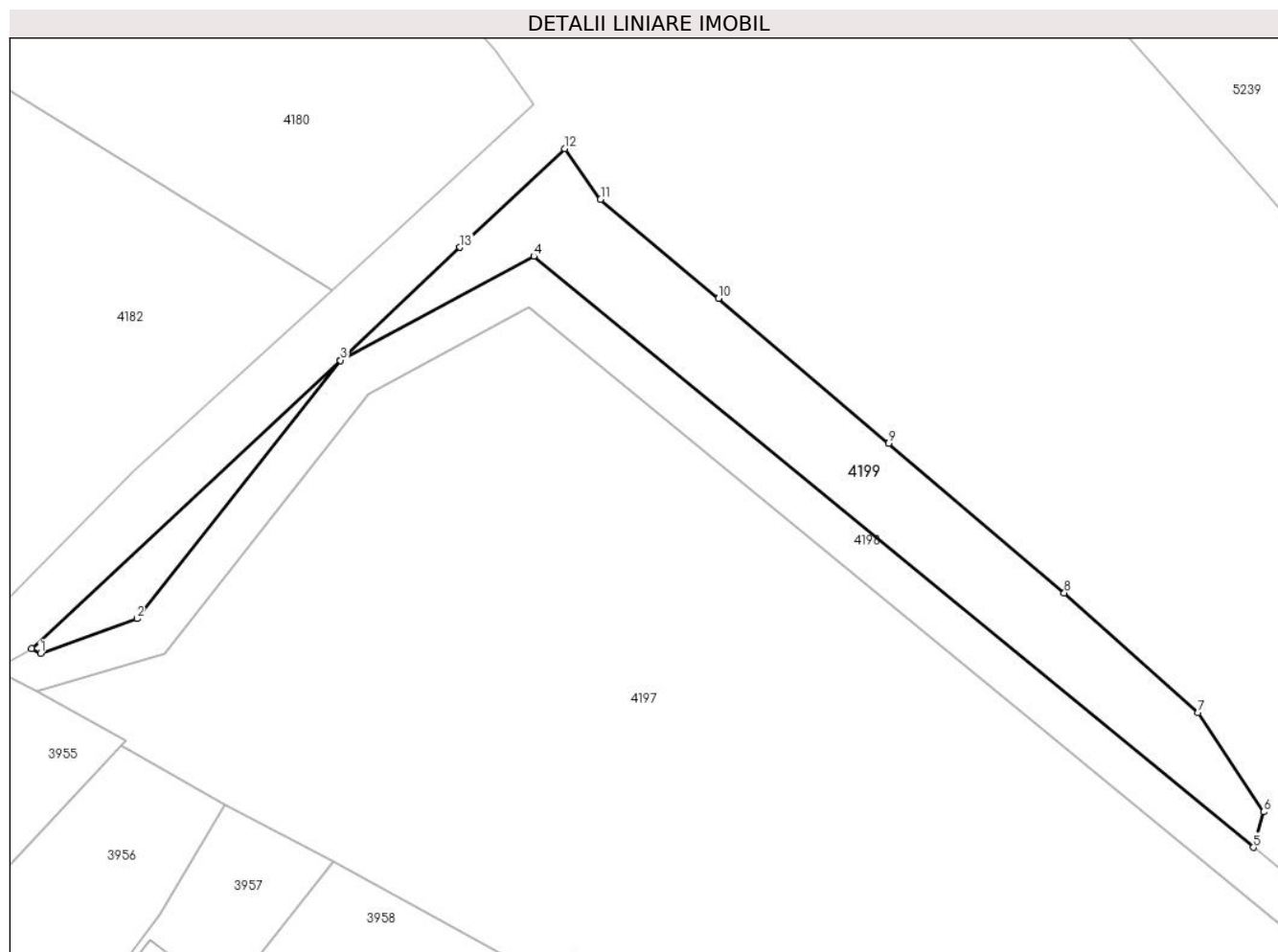
Inscrieri privind dezmembramintele dreptului de proprietate, drepturi reale de garanție și sarcini	Referințe
NU SUNT	

Anexa Nr. 1 La Partea I

Teren

Nr cadastral	Suprafața (mp)*	Observații / Referințe
	1.283	Domeniu privat

* Suprafața este determinată în planul de proiecție Stereo 70.



Date referitoare la teren

Crt	Categorie folosință	Intra vilan	Suprafața (mp)	Tarla	Parcelă	Nr. topo	Observații / Referințe
1	neproductiv	DA	1.283	30	198/1	-	

Lungime Segmente

1) Valorile lungimilor segmentelor sunt obținute din proiecție în plan.

Punct început	X / Y	Punct sfârșit	X / Y	Lungime segment (** (m)
1	581.129,241 368.733,084	2	581.140,62 368.737,195	12.099
2	581.140,62 368.737,195	3	581.164,633 368.767,62	38.76
3	581.164,633 368.767,62	4	581.187,414 368.779,908	25.883
4	581.187,414 368.779,908	5	581.272,283 368.710,218	109.816
5	581.272,283 368.710,218	6	581.273,513 368.714,415	4.374

Punct început	X / Y	Punct sfârşit	X / Y	Lungime segment (** (m)
6	581.273,513 368.714,415	7	581.265,789 368.726,123	14.026
7	581.265,789 368.726,123	8	581.250,003 368.740,235	21.174
8	581.250,003 368.740,235	9	581.229,281 368.757,845	27.194
9	581.229,281 368.757,845	10	581.209,228 368.774,928	26.343
10	581.209,228 368.774,928	11	581.195,3 368.786,6	18.172
11	581.195,3 368.786,6	12	581.191,068 368.792,597	7.339
12	581.191,068 368.792,597	13	581.178,726 368.780,958	16.964
13	581.178,726 368.780,958	14	581.164,615 368.767,65	19.397
14	581.164,615 368.767,65	15	581.128,198 368.733,666	49.811
15	581.128,198 368.733,666	1	581.129,241 368.733,084	1.194

** Lungimile segmentelor sunt determinate în planul de proiecție Stereo 70 și sunt rotunjite la 1 milimetru.

*** Distanța dintre puncte este formată din segmente cumulate ce sunt mai mici decât valoarea 1 milimetru.

**DATE DESPRE IMOBILUL NR. 4200**

Oficiul de Cadastru și Publicitate Imobiliară PRAHOVA
Biroul de Cadastru și Publicitate Imobiliară Ploiești

A. Partea I. Descrierea imobilului

TEREN Extravilan

Adresa: Jud. Prahova

Nr. Crt	Nr cadastral Nr. topografic	Suprafața* (mp)	Observații / Referințe
A1		8.827	Sector cadastral:38 Teren neimprejmuit; Domeniu privat

B. Partea II. Proprietari și acte

Inscrieri privitoare la dreptul de proprietate și alte drepturi reale		Referințe
/		
Act Administrativ nr. 4715, din 30/09/2024 emis de PRIMĂRIA COMUNEI TINOSU;		
B1	Inscrierea provizorie, drept de PROPRIETATE, dobandit prin Lege, cota actuala 1/1 1) COMUNA TINOSU, CIF:2843060, Domeniu privat	A1

C. Partea III. SARCINI .

Inscrieri privind dezmembramintele dreptului de proprietate, drepturi reale de garanție și sarcini	Referințe
NU SUNT	

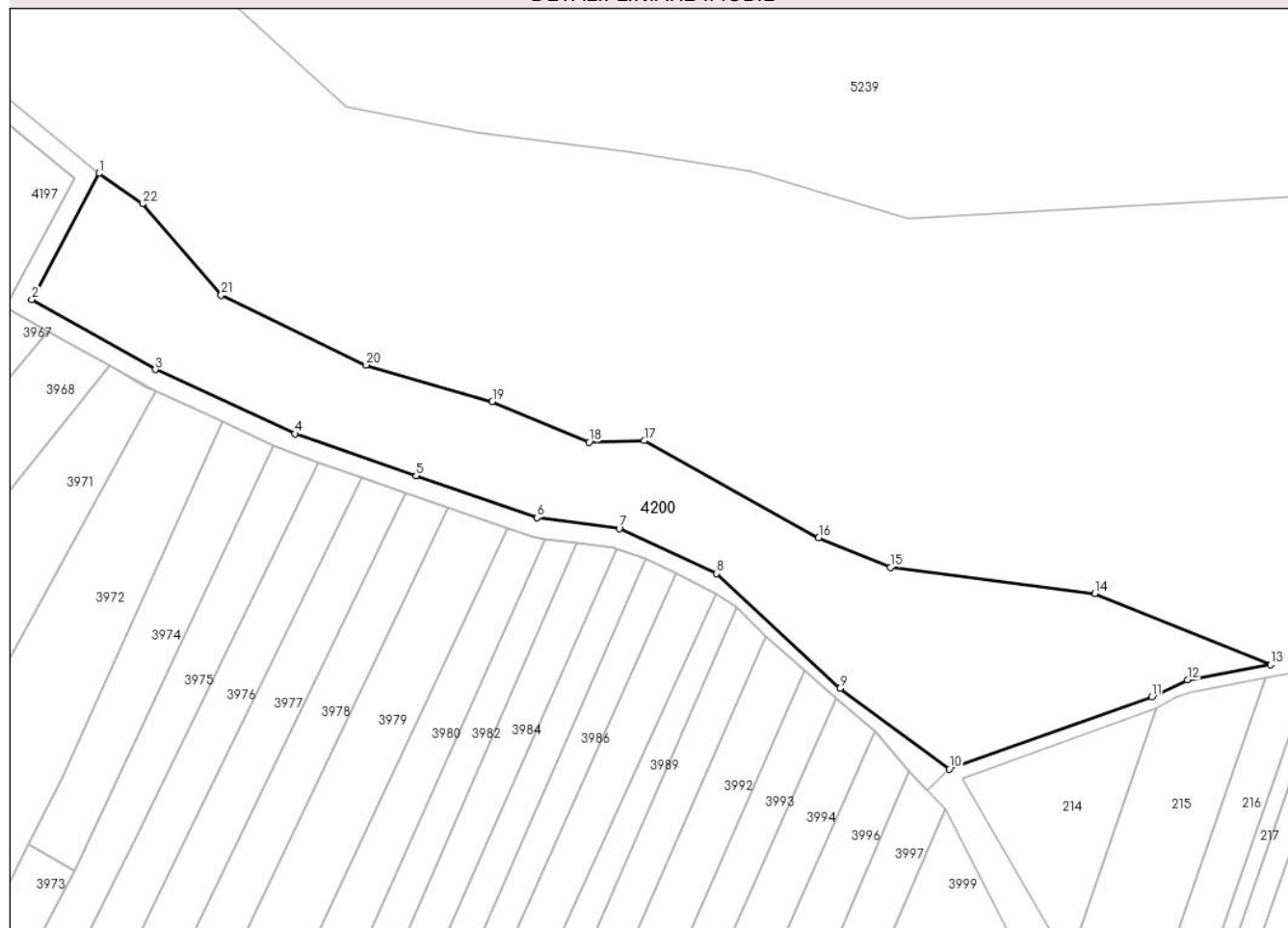
Anexa Nr. 1 La Partea I

Teren

Nr cadastral	Suprafața (mp)*	Observații / Referințe
	8.827	Domeniu privat

* Suprafața este determinată în planul de proiecție Stereo 70.

DETALII LINIARE IMOBIL



Date referitoare la teren

Crt	Categorie folosință	Intravilan	Suprafața (mp)	Tarla	Parcelă	Nr. topo	Observații / Referințe
1	pașune	NU	8.827	30	198	-	

Lungime Segmente

1) Valorile lungimilor segmentelor sunt obținute din proiecție în plan.

Punct început	X / Y	Punct sfârșit	X / Y	Lungime segment (** (m)
1	581.310,018 368.679,232	2	581.292,834 368.647,169	36.377
3	581.324,327 368.629,34	4	581.359,808 368.613,044	39.045
5	581.390,67 368.602,344	6	581.421,48 368.591,662	32.609
7	581.442,427 368.588,965	8	581.467,228 368.577,488	27.327
9	581.498,629 368.548,299	10	581.526,508 368.527,778	34.617

Punct început	X / Y	Punct sfârșit	X / Y	Lungime segment (** (m)
2	581.292,834 368.647,169	3	581.324,327 368.629,34	36.189
4	581.359,808 368.613,044	5	581.390,67 368.602,344	32.664
6	581.421,48 368.591,662	7	581.442,427 368.588,965	21.121
8	581.467,228 368.577,488	9	581.498,629 368.548,299	42.873
10	581.526,508 368.527,778	11	581.578,035 368.546,139	54.701

Punct început	X / Y	Punct sfârșit	X / Y	Lungime segment (** (m)
11	581.578,035 368.546,139	12	581.587,122 368.550,414	10.042
13	581.608,342 368.554,284	14	581.563,522 368.572,43	48.354
15	581.511,477 368.579,07	16	581.493,203 368.586,586	19.759
17	581.448,8 368.611,263	18	581.434,717 368.610,886	14.088
19	581.410,11 368.621,218	20	581.377,916 368.630,535	33.515
21	581.341,061 368.648,302	22	581.321,075 368.671,507	30.625

Punct început	X / Y	Punct sfârșit	X / Y	Lungime segment (** (m)
12	581.587,122 368.550,414	13	581.608,342 368.554,284	21.57
14	581.563,522 368.572,43	15	581.511,477 368.579,07	52.467
16	581.493,203 368.586,586	17	581.448,8 368.611,263	50.799
18	581.434,717 368.610,886	19	581.410,11 368.621,218	26.688
20	581.377,916 368.630,535	21	581.341,061 368.648,302	40.914
22	581.321,075 368.671,507	1	581.310,018 368.679,232	13.488

** Lungimile segmentelor sunt determinate în planul de proiecție Stereo 70 și sunt rotunjite la 1 milimetru.

*** Distanța dintre puncte este formată din segmente cumulate ce sunt mai mici decât valoarea 1 milimetru.

**DATE DESPRE IMOBILUL NR. 4201**

Oficiul de Cadastru și Publicitate Imobiliară PRAHOVA
Biroul de Cadastru și Publicitate Imobiliară Ploiești

A. Partea I. Descrierea imobilului

TEREN Extravilan

Adresa: Jud. Prahova

Nr. Crt	Nr cadastral Nr. topografic	Suprafața* (mp)	Observații / Referințe
A1	20922	31.186	Sector cadastral:11 Teren imprejmuit; DOMENIU PUBLIC

B. Partea II. Proprietari și acte

Inscrieri privitoare la dreptul de proprietate și alte drepturi reale		Referințe
16426 / 26/02/2018		
Act Administrativ nr. 411, din 30/01/2018 emis de PRIMARIA TINOSU (act administrativ nr 861 din 05.03.2018, emis de CONSILIUL LOCAL TINOSU;act administrativ nr 39 din 26.10.2017, emis de CONSILIUL LOCAL TINOSU);		
B1	Inscrierea provizorie, drept de PROPRIETATE, dobandit prin Lege, cota actuala 1/1 1) COMUNA TINOSU , CIF:2843060, (domeniu public)	A1

C. Partea III. SARCINI

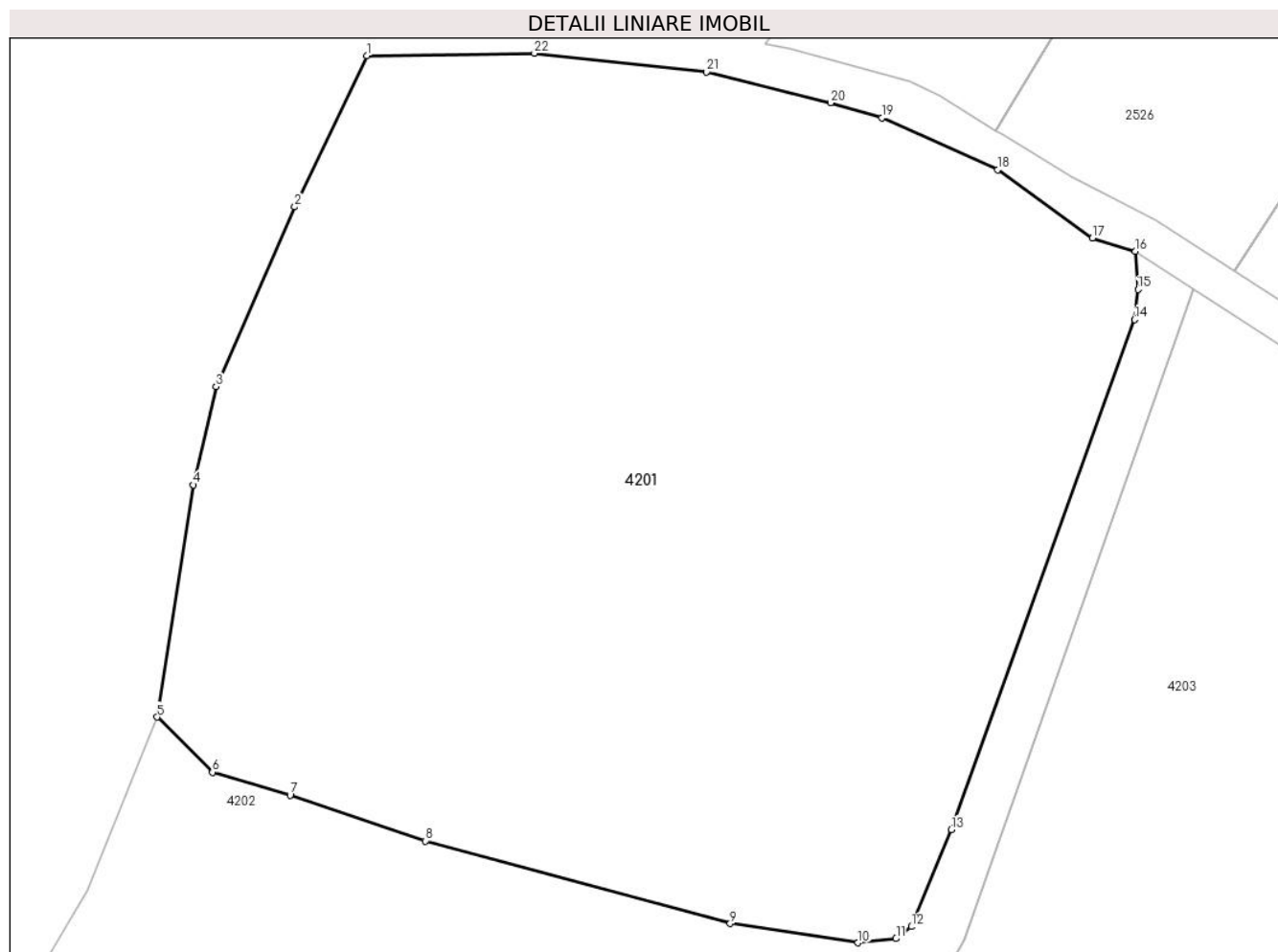
Inscrieri privind dezmembramintele dreptului de proprietate, drepturi reale de garanție și sarcini		Referințe
108876 / 02/10/2019		
Act Administrativ nr. 2320, din 11/06/2018 emis de PRIMARIA TINOSU;		
C1	Inscrierea provizorie, drept de CONCESIUNE 1) SC IULMA SERV CONSTRUCT SRL , CIF:31149232	A1
C2	se noteaza REDEVENTA 1) COMUNA TINOSU , CIF:2843060	A1

Anexa Nr. 1 La Partea I

Teren

Nr cadastral	Suprafața (mp)*	Observații / Referințe
20922	31.186	DOMENIU PUBLIC

* Suprafața este determinată în planul de proiecție Stereo 70.



Date referitoare la teren

Crt	Categorie folosință	Intra vilan	Suprafața (mp)	Tarla	Parcelă	Nr. topo	Observații / Referințe
1	ape statatoare	NU	31.186	13	80	-	DOMENIU PUBLIC AL COMUNEI TINOSU

Lungime Segmente

1) Valorile lungimilor segmentelor sunt obținute din proiecție în plan.

Punct început	X / Y	Punct sfârșit	X / Y	Lungime segment (** (m)
1	578.563,984 371.264,57	2	578.548,074 371.231,347	36.836
3	578.530,779 371.191,791	4	578.525,794 371.170,176	22.183
5	578.517,837 371.119,116	6	578.529,973 371.106,986	17.158
7	578.547,071 371.101,951	8	578.576,837 371.091,877	31.425
9	578.643,905 371.073,701	10	578.672,063 371.069,483	28.472

Punct început	X / Y	Punct sfârșit	X / Y	Lungime segment (** (m)
2	578.548,074 371.231,347	3	578.530,779 371.191,791	43.172
4	578.525,794 371.170,176	5	578.517,837 371.119,116	51.677
6	578.529,973 371.106,986	7	578.547,071 371.101,951	17.824
8	578.576,837 371.091,877	9	578.643,905 371.073,701	69.487
10	578.672,063 371.069,483	11	578.680,419 371.070,385	8.405

Punct început	X / Y	Punct sfârșit	X / Y	Lungime segment (** (m)
11	578.680,419 371.070,385	12	578.683,781 371.073,038	4.283
13	578.692,619 371.094,399	14	578.732,899 371.206,546	119.161
15	578.733,674 371.213,173	16	578.733,113 371.221,549	8.395
17	578.723,635 371.224,468	18	578.702,784 371.239,494	25.701
19	578.677,335 371.250,868	20	578.665,993 371.254,209	11.824
21	578.638,716 371.261,023	22	578.600,82 371.265,124	38.117

Punct început	X / Y	Punct sfârșit	X / Y	Lungime segment (** (m)
12	578.683,781 371.073,038	13	578.692,619 371.094,399	23.117
14	578.732,899 371.206,546	15	578.733,674 371.213,173	6.672
16	578.733,113 371.221,549	17	578.723,635 371.224,468	9.917
18	578.702,784 371.239,494	19	578.677,335 371.250,868	27.875
20	578.665,993 371.254,209	21	578.638,716 371.261,023	28.115
22	578.600,82 371.265,124	1	578.563,984 371.264,57	36.84

** Lungimile segmentelor sunt determinate în planul de proiecție Stereo 70 și sunt rotunjite la 1 milimetru.

*** Distanța dintre puncte este formată din segmente cumulate ce sunt mai mici decât valoarea 1 milimetru.

**DATE DESPRE IMOBILUL NR. 4202**

Oficiul de Cadastru și Publicitate Imobiliară PRAHOVA
Biroul de Cadastru și Publicitate Imobiliară Ploiești

A. Partea I. Descrierea imobilului

TEREN Extravilan

Adresa: Jud. Prahova, Extravilan

Nr. Crt	Nr cadastral Nr. topografic	Suprafața* (mp)	Observații / Referințe
A1	21688	81.036	Sector cadastral:12 Teren neimprejmuit; DOMENIU PRIVAT

B. Partea II. Proprietari și acte

Inscrieri privitoare la dreptul de proprietate și alte drepturi reale		Referințe
67011 / 27/06/2019		
Act Notarial nr. 1608, din 25/06/2019 emis de NPPuscasu Ion;		
B1	Se infiinteaza cartea funciara 21688 a imobilului cu numarul cadastral 21688/Tinosu, rezultat din dezmembrarea imobilului cu numarul cadastral 20683 inscris in cartea funciara 20683;	A1
Act Administrativ nr. 38, din 12/12/2006 emis de CONSILIUL LOCAL AL COMUNEI TINOSU;		
B3	Intabulare, drept de PROPRIETATE, dobandit prin Lege, cota actuala 1/1 1) COMUNA TINOSU , CIF:2843060, domeniu privat <i>OBSERVATII: pozitie transcrisa din CF 20683/Tinosu, inscrisa prin incheierea nr. 60987 din 11/08/2014;</i>	A1

C. Partea III. SARCINI .

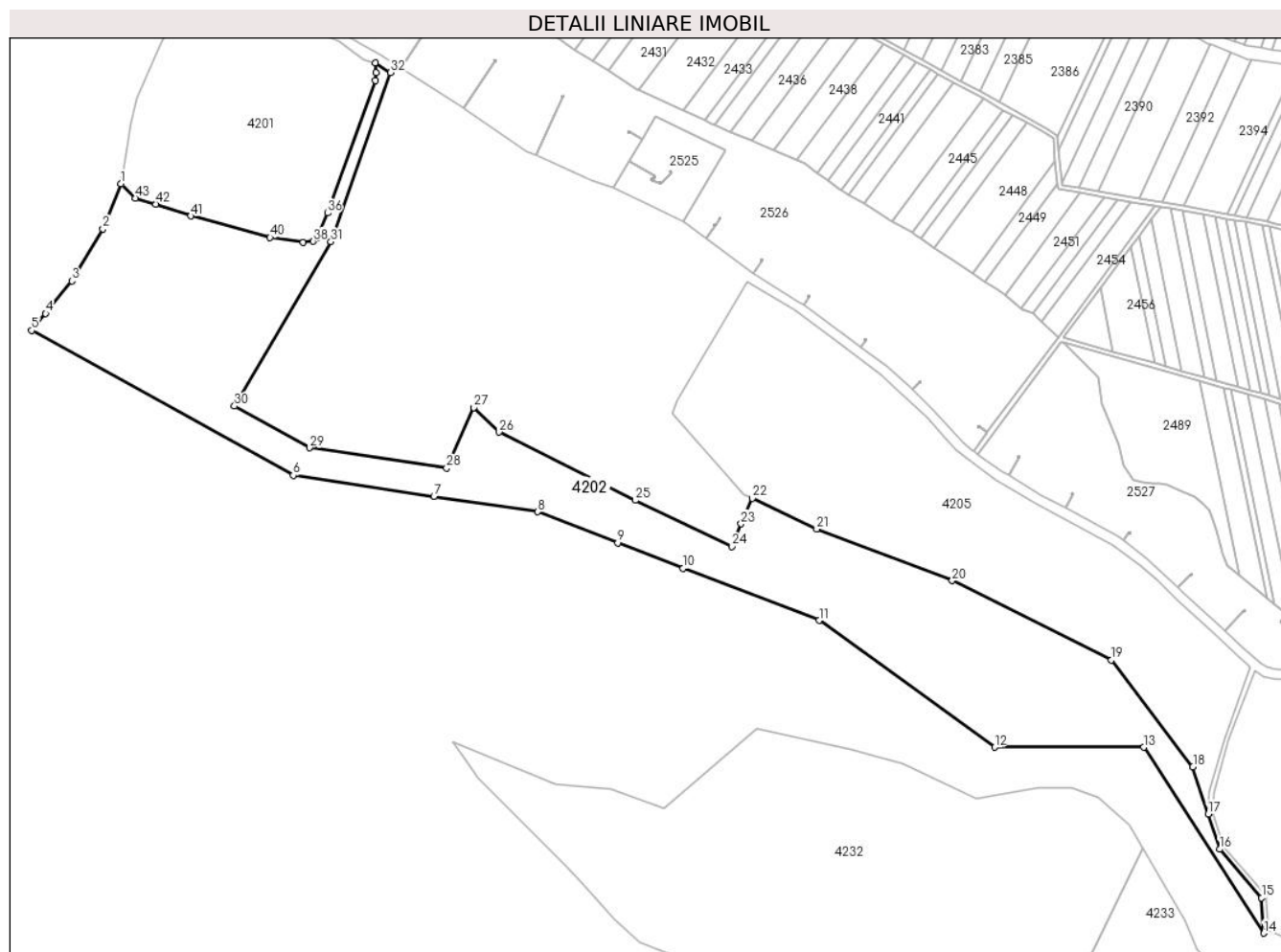
Inscrieri privind dezmembramintele dreptului de proprietate, drepturi reale de garanție și sarcini	Referințe
NU SUNT	

Anexa Nr. 1 La Partea I

Teren

Nr cadastral	Suprafața (mp)*	Observații / Referințe
21688	81.036	DOMENIU PRIVAT

* Suprafața este determinată în planul de proiecție Stereo 70.



Date referitoare la teren

Crt	Categorie folosință	Intravilan	Suprafața (mp)	Tarla	Parcelă	Nr. topo	Observații / Referințe
1	neproductiv	NU	81.036	13	N70	-	Terenul face parte din domeniul privat al comunei Tinosu

Lungime Segmente

1) Valorile lungimilor segmentelor sunt obținute din proiecție în plan.

Punct început	X / Y	Punct sfârșit	X / Y	Lungime segment	Punct început	X / Y	Punct sfârșit	X / Y	Lungime segment	Punct început	X / Y	Punct sfârșit	X / Y	Lungime segment
1	578.517,837 371.119,116	2	578.502,369 371.081,007	41.128	2	578.502,369 371.081,007	3	578.476,151 371.036,922	51.292	3	578.476,151 371.036,922	4	578.453,913 371.009,284	35.474
4	578.453,913 371.009,284	5	578.442,033 370.994,95	18.617	5	578.442,033 370.994,95	6	578.663,489 370.872,303	253.15	6	578.663,489 370.872,303	7	578.782,652 370.854,605	120.47
7	578.782,652 370.854,605	8	578.870,646 370.841,537	88.959	8	578.870,646 370.841,537	9	578.938,407 370.815,251	72.681	9	578.938,407 370.815,251	10	578.993,771 370.793,773	59.384
10	578.993,771 370.793,773	11	579.108,774 370.749,678	123.167	11	579.108,774 370.749,678	12	579.257,52 370.642,263	183.476	12	579.257,52 370.642,263	13	579.383,796 370.642,371	126.276
13	579.383,796 370.642,371	14	579.485,424 370.484,916	187.404	14	579.485,424 370.484,916	15	579.483,544 370.514,989	30.132	15	579.483,544 370.514,989	16	579.447,91 370.556,008	54.335

Punct început	X / Y	Punct sfârșit	X / Y	Lungime segment	Punct început	X / Y	Punct sfârșit	X / Y	Lungime segment	Punct început	X / Y	Punct sfârșit	X / Y	Lungime segment
16	579.447,91 370.556,008	17	579.438,249 370.585,816	31.335	17	579.438,249 370.585,816	18	579.425,292 370.625,77	42.002	18	579.425,292 370.625,77	19	579.356,451 370.716,002	113.494
19	579.356,451 370.716,002	20	579.221,46 370.783,381	150.872	20	579.221,46 370.783,381	21	579.106,909 370.827,053	122.594	21	579.106,909 370.827,053	22	579.052,382 370.852,987	60.38
22	579.052,382 370.852,987	23	579.042,797 370.831,38	23.638	23	579.042,797 370.831,38	24	579.034,765 370.812,15	20.84	24	579.034,765 370.812,15	25	578.953,268 370.851,286	90.407
25	578.953,268 370.851,286	26	578.837,819 370.908,987	129.065	26	578.837,819 370.908,987	27	578.816,576 370.929,734	29.693	27	578.816,576 370.929,734	28	578.793,465 370.878,538	56.171
28	578.793,465 370.878,538	29	578.677,27 370.895,795	117.469	29	578.677,27 370.895,795	30	578.613,885 370.930,899	72.457	30	578.613,885 370.930,899	31	578.695,5 371.070,088	161.352
31	578.695,5 371.070,088	32	578.745,928 371.213,235	151.77	32	578.745,928 371.213,235	33	578.733,113 371.221,549	15.275	33	578.733,113 371.221,549	34	578.733,674 371.213,173	8.395
34	578.733,674 371.213,173	35	578.732,899 371.206,546	6.672	35	578.732,899 371.206,546	36	578.692,619 371.094,399	119.161	36	578.692,619 371.094,399	37	578.683,781 371.073,038	23.117
37	578.683,781 371.073,038	38	578.680,419 371.070,385	4.283	38	578.680,419 371.070,385	39	578.672,063 371.069,483	8.405	39	578.672,063 371.069,483	40	578.643,905 371.073,701	28.472
40	578.643,905 371.073,701	41	578.576,837 371.091,877	69.487	41	578.576,837 371.091,877	42	578.547,071 371.101,951	31.425	42	578.547,071 371.101,951	43	578.529,973 371.106,986	17.824
43	578.529,973 371.106,986	1	578.517,837 371.119,116	17.158										

** Lungimile segmentelor sunt determinate în planul de proiecție Stereo 70 și sunt rotunjite la 1 milimetru.

*** Distanța dintre puncte este formată din segmente cumulate ce sunt mai mici decât valoarea 1 milimetru.

**DATE DESPRE IMOBILUL NR. 4203**

Oficiul de Cadastru și Publicitate Imobiliară PRAHOVA
Biroul de Cadastru și Publicitate Imobiliară Ploiești

A. Partea I. Descrierea imobilului

TEREN Extravilan

Adresa: Jud. Prahova, Extravilan

Nr. Crt	Nr cadastral Nr. topografic	Suprafața* (mp)	Observații / Referințe
A1	21689	39.679	Sector cadastral:12 Teren neimprejmuit; DOMENIU PRIVAT

B. Partea II. Proprietari și acte

Inscrieri privitoare la dreptul de proprietate și alte drepturi reale		Referințe
67011 / 27/06/2019		
Act Notarial nr. 1608, din 25/06/2019 emis de NPPuscasu Ion;		
B1	Se infiinteaza cartea funciara 21689 a imobilului cu numarul cadastral 21689/Tinosu, rezultat din dezmembrarea imobilului cu numarul cadastral 20683 inscris in cartea funciara 20683;	A1
Act Administrativ nr. 38, din 12/12/2006 emis de CONSILIUL LOCAL AL COMUNEI TINOSU;		
B3	Intabulare, drept de PROPRIETATE, dobandit prin Lege, cota actuala 1/1 1) COMUNA TINOSU , CIF:2843060, domeniu privat <i>OBSERVATII: pozitie transcrisa din CF 20683/Tinosu, inscrisa prin incheierea nr. 60987 din 11/08/2014;</i>	A1

C. Partea III. SARCINI .

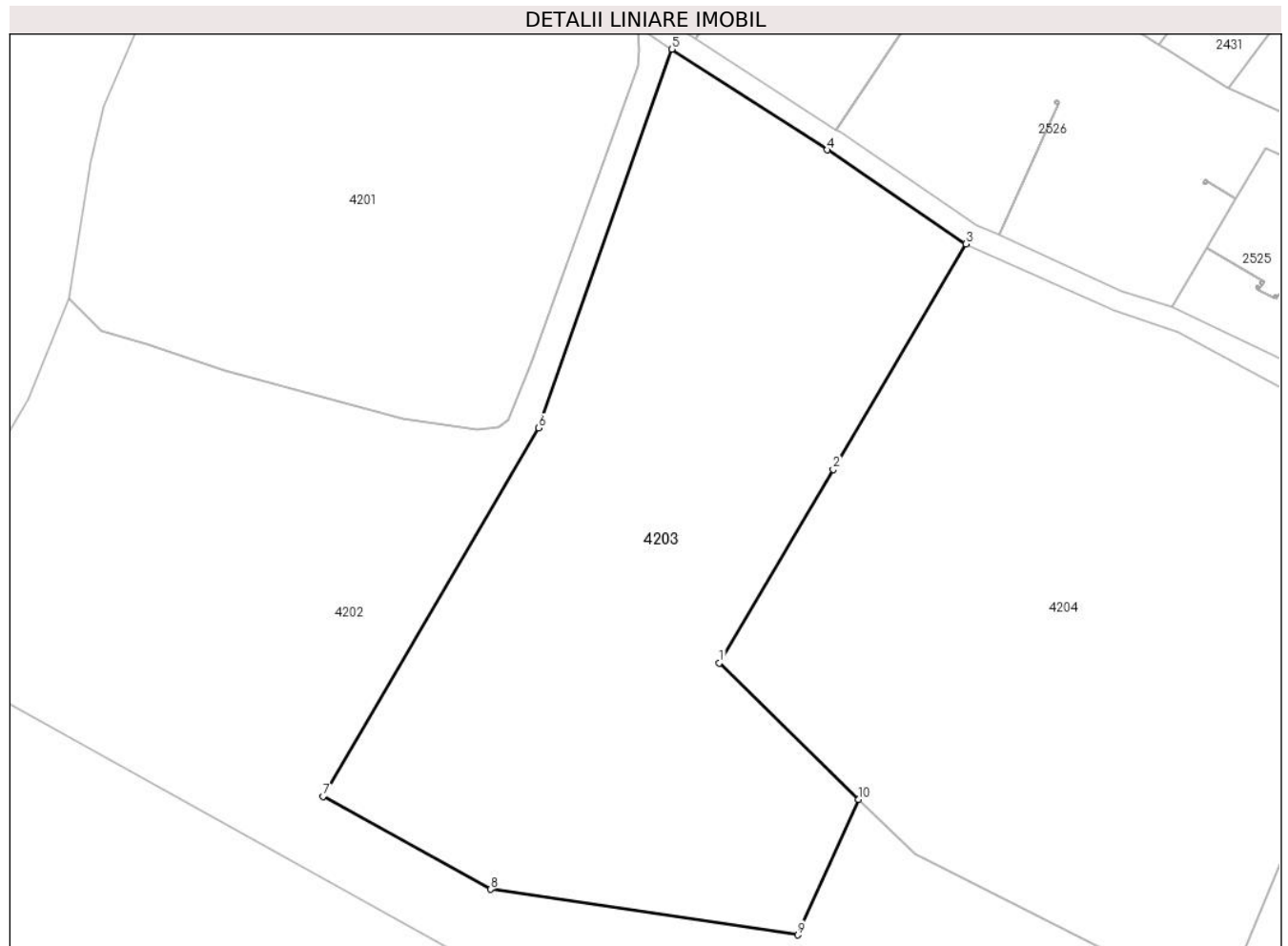
Inscrieri privind dezmembramintele dreptului de proprietate, drepturi reale de garanție și sarcini	Referințe
NU SUNT	

Anexa Nr. 1 La Partea I

Teren

Nr cadastral	Suprafața (mp)*	Observații / Referințe
21689	39.679	DOMENIU PRIVAT

* Suprafața este determinată în planul de proiecție Stereo 70.



Date referitoare la teren

Crt	Categorie folosință	Intra vilan	Suprafața (mp)	Tarla	Parcelă	Nr. topo	Observații / Referințe
1	neproductiv	NU	39.679	13	N70	-	Terenul face parte din domeniul privat al comunei Tinosu

Lungime Segmente

1) Valorile lungimilor segmentelor sunt obținute din proiecție în plan.

Punct început	X / Y	Punct sfârșit	X / Y	Lungime segment (** (m)
1	578.763,819 370.981,257	2	578.806,916 371.054,399	84.895
2	578.806,916 371.054,399	3	578.857,16 371.139,67	98.973
3	578.857,16 371.139,67	4	578.804,594 371.175,174	63.433
4	578.804,594 371.175,174	5	578.745,928 371.213,235	69.931
5	578.745,928 371.213,235	6	578.695,5 371.070,088	151.77

Punct început	X / Y	Punct sfârșit	X / Y	Lungime segment (** (m)
6	578.695,5 371.070,088	7	578.613,885 370.930,899	161.352
7	578.613,885 370.930,899	8	578.677,27 370.895,795	72.457
8	578.677,27 370.895,795	9	578.793,465 370.878,538	117.469
9	578.793,465 370.878,538	10	578.816,576 370.929,734	56.171
10	578.816,576 370.929,734	1	578.763,819 370.981,257	73.742

** Lungimile segmentelor sunt determinate în planul de proiecție Stereo 70 și sunt rotunjite la 1 milimetru.

*** Distanța dintre puncte este formată din segmente cumulate ce sunt mai mici decât valoarea 1 milimetru.

**DATE DESPRE IMOBILUL NR. 4204**

Oficiul de Cadastru și Publicitate Imobiliară PRAHOVA
Biroul de Cadastru și Publicitate Imobiliară Ploiești

A. Partea I. Descrierea imobilului

TEREN Intravilan

Nr. CF vechi:431

Nr. cadastral vechi:10015

Adresa: Loc. Pisculesti, Jud. Prahova, Intravilan

Nr. Crt	Nr cadastral Nr. topografic	Suprafața* (mp)	Observații / Referințe
A1	20029	46.096	Sector cadastral:12 Teren neimprejmit; Domeniu privat

B. Partea II. Proprietari și acte

Inscrieri privitoare la dreptul de proprietate și alte drepturi reale		Referințe
3098 / 25/01/2007		
Act Administrativ nr. 3168, din 18/11/2006 emis de PRIMARIA COMUNEI TINOSU (hotarare nr.38/12.12.2006 emis de PRIMARIA COMUNEI TINOSU);		
B1	Intabulare, drept de PROPRIETATE, dobandit prin Lege, cota actuala 1/1 1) COMUNA TINOSU , CIF:2843060 <i>OBSERVATII: Domeniu privat</i>	A1
61055 / 11/08/2014		
Act Administrativ nr. 58638, din 31/07/2014 emis de OCPI PRAHOVA (act administrativ nr. 2680/29-07-2014 emis de PRIMARIA COMUNEI TINOSU);		
B2	se noteaza actualizarea informatiilor cadastrale conform documentatiei tehnice avizate in sensul schimbarii grupei de destinatie a imobilului din "extravilan" in "intravilan"	A1
69004 / 01/09/2014		
Act Administrativ nr. 1193, din 01/09/2014 emis de OCPI Prahova;		
B3	se noteaza propunerea de dezmembrare din oficiu a imobilului	A1

C. Partea III. SARCINI

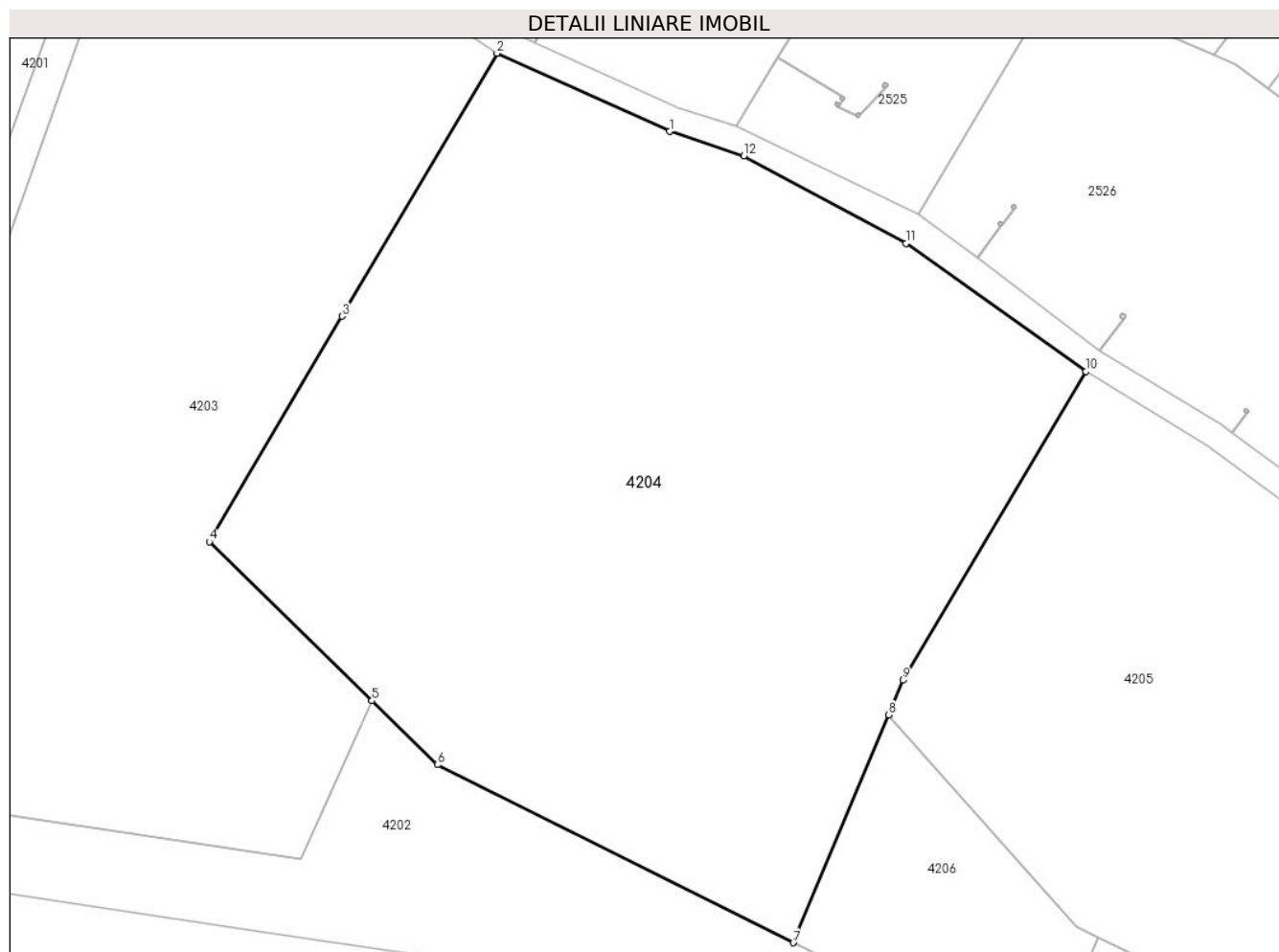
Inscrieri privind dezmembramintele dreptului de proprietate, drepturi reale de garanție și sarcini		Referințe
3098 / 25/01/2007		
Act Administrativ nr. 3168, din 18/11/2006 emis de PRIMARIA COMUNEI TINOSU (hotarare nr.38/12.12.2006 emis de PRIMARIA COMUNEI TINOSU);		
C1	Intabulare, drept de FOLOSINTAAdministrare 1) PRIMARIA COMUNEI TINOSU , CIF:999999999999	A1
58638 / 31/07/2014		
Act Administrativ nr. 30, din 22/07/2014 emis de COMUNA TINOSU;		
C4	se radiaza dreptul de concesiune inscris prin incheierea nr. 3098/2007 sub C2,C3	A1

Anexa Nr. 1 La Partea I

Teren

Nr cadastral	Suprafața (mp)*	Observații / Referințe
20029	46.096	Domeniu privat

* Suprafața este determinată în planul de proiecție Stereo 70.



Date referitoare la teren

Crt	Categorie folosință	Intravilan	Suprafața (mp)	Tarla	Parcelă	Nr. topo	Observații / Referințe
1	curți constructii	DA	28.941	13	CC72	-	
2	neproductiv	DA	17.155	13	N70	-	

Lungime Segmente

1) Valorile lungimilor segmentelor sunt obținute din proiecție în plan.

Punct început	X / Y	Punct sfârșit	X / Y	Lungime segment (** (m)
1	578.913,18 371.114,32	2	578.857,16 371.139,67	61.489
2	578.857,16 371.139,67	3	578.806,916 371.054,399	98.973
3	578.806,916 371.054,399	4	578.763,819 370.981,257	84.895
4	578.763,819 370.981,257	5	578.816,576 370.929,734	73.742

Punct început	X / Y	Punct sfârșit	X / Y	Lungime segment (** (m)
5	578.816,576 370.929,734	6	578.837,819 370.908,987	29.693
6	578.837,819 370.908,987	7	578.953,268 370.851,286	129.065
7	578.953,268 370.851,286	8	578.984,19 370.925,152	80.077
8	578.984,19 370.925,152	9	578.988,89 370.936,38	12.173
9	578.988,89 370.936,38	10	579.048,29 371.036,47	116.389
10	579.048,29 371.036,47	11	578.989,88 371.078,03	71.687
11	578.989,88 371.078,03	12	578.937,21 371.106,35	59.801
12	578.937,21 371.106,35	1	578.913,18 371.114,32	25.317

** Lungimile segmentelor sunt determinate în planul de proiecție Stereo 70 și sunt rotunjite la 1 milimetru.

*** Distanța dintre puncte este formată din segmente cumulate ce sunt mai mici decât valoarea 1 milimetru.

**DATE DESPRE IMOBILUL NR. 4205**

Oficiul de Cadastru și Publicitate Imobiliară PRAHOVA
Biroul de Cadastru și Publicitate Imobiliară Ploiești

A. Partea I. Descrierea imobilului

TEREN Necunoscut

Adresa: Loc. Pisculesti, Jud. Prahova

Nr. Crt	Nr cadastral Nr. topografic	Suprafața* (mp)	Observații / Referințe
A1	20918	Din acte: 59.300 Masurata: 59.302	Sector cadastral:12 Teren neimprejmuit; DOMENIU PRIVAT

B. Partea II. Proprietari și acte

Inscrieri privitoare la dreptul de proprietate și alte drepturi reale		Referințe
5149 / 22/01/2018		
Act Administrativ nr. 149, din 11/01/2018 emis de PRIMARIA COMUNEI TINOSU (act administrativ nr 150 din 11.01.2018, emis de PRIMARIA COMUNEI TINOSU;act administrativ nr 75702 din 25.03.1998, emis de COMISIA JUDETEANA PRAHOVA;act administrativ nr 4 din 28.01.2013, emis de Consiliul Local al comunei Tinosu);		
B1	Intabulare, drept de PROPRIETATE, dobandit prin Lege, cota actuala 1/1 1) COMUNA TINOSU, CIF:2843060, (domeniu privat)	A1

C. Partea III. SARCINI .

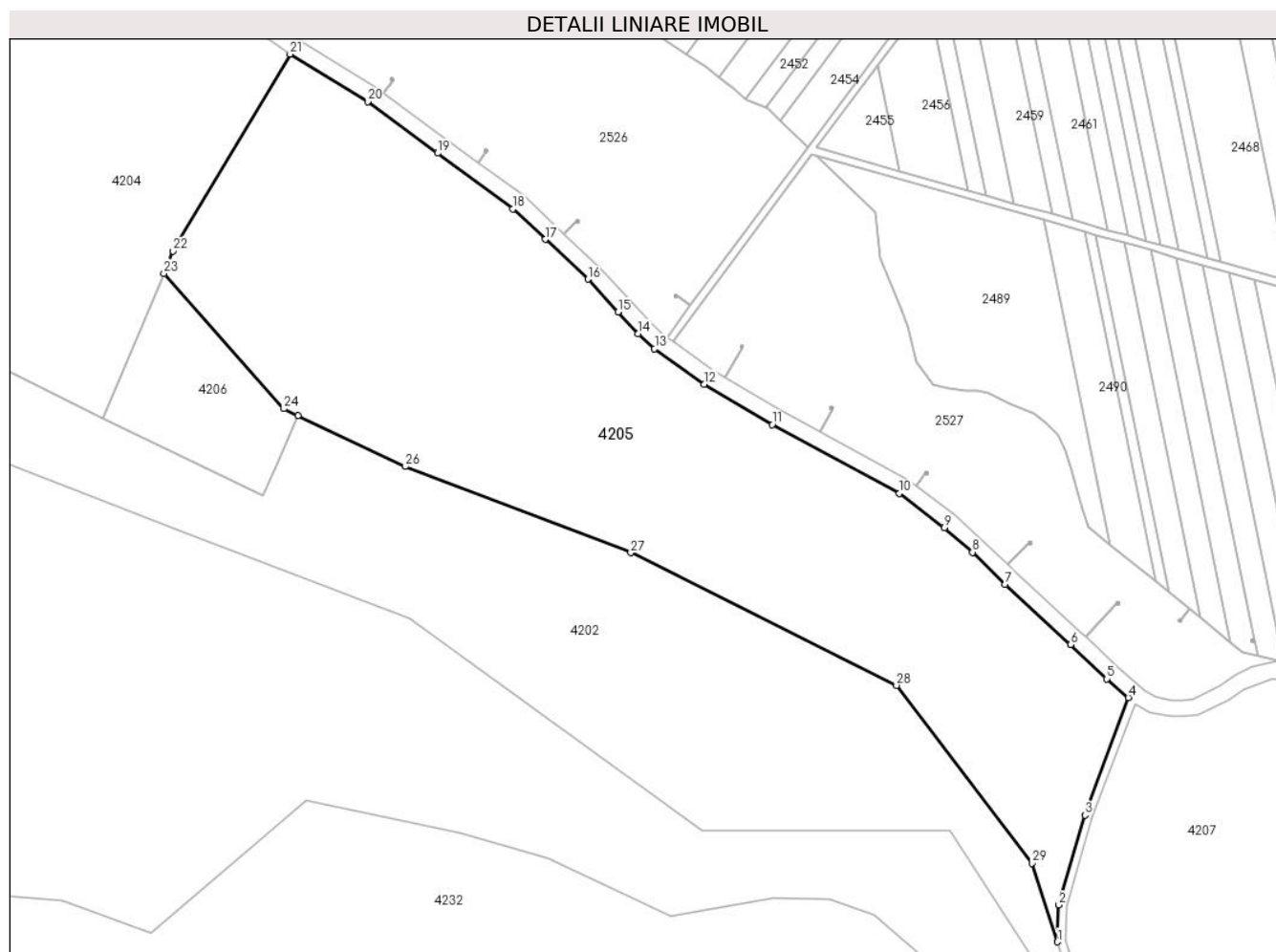
Inscrieri privind dezmembramintele dreptului de proprietate, drepturi reale de garanție și sarcini	Referințe
NU SUNT	

Anexa Nr. 1 La Partea I

Teren

Nr cadastral	Suprafața (mp)*	Observații / Referințe
20918	Din acte: 59.300 Masurata: 59.302	DOMENIU PRIVAT

* Suprafața este determinată în planul de proiecție Stereo 70.



Date referitoare la teren

Crt	Categorie folosință	Intravilan	Suprafața (mp)	Tarla	Parcelă	Nr. topo	Observații / Referințe
1	pasune	DA	12.978	13	69	-	Terenul face parte din domeniul privat al comunei Tinosu
2	pasune	NU	46.324	13	69	-	Terenul face parte din domeniul privat al comunei Tinosu

Lungime Segmente

1) Valorile lungimilor segmentelor sunt obținute din proiecție în plan.

Punct început	X / Y	Punct sfârșit	X / Y	Lungime segment (** (m))
1	579.438,249 370.585,816	2	579.438,943 370.604,584	18.781
3	579.452,162 370.650,139	4	579.474,271 370.709,784	63.611
5	579.463,303 370.719,283	6	579.444,884 370.736,684	25.339

Punct început	X / Y	Punct sfârșit	X / Y	Lungime segment (** (m))
2	579.438,943 370.604,584	3	579.452,162 370.650,139	47.434
4	579.474,271 370.709,784	5	579.463,303 370.719,283	14.51
6	579.444,884 370.736,684	7	579.411,593 370.767,347	45.26

Punct început	X / Y	Punct sfârșit	X / Y	Lungime segment (** (m))
7	579.411,593 370.767,347	8	579.395,033 370.783,565	23.179
9	579.380,838 370.796,067	10	579.357,856 370.813,384	28.776
11	579.293,303 370.848,439	12	579.258,661 370.868,881	40.224
13	579.233,481 370.886,873	14	579.225,201 370.894,476	11.241
15	579.214,893 370.905,457	16	579.199,684 370.922,182	22.606
17	579.177,885 370.942,371	18	579.161,493 370.957,914	22.589
19	579.123,203 370.986,163	20	579.087,696 371.012,387	44.141
21	579.048,29 371.036,47	22	578.988,89 370.936,38	116.389
23	578.984,19 370.925,152	24	579.045,088 370.856,459	91.8
25	579.052,382 370.852,987	26	579.106,909 370.827,053	60.38
27	579.221,46 370.783,381	28	579.356,451 370.716,002	150.872
29	579.425,292 370.625,77	1	579.438,249 370.585,816	42.002

Punct început	X / Y	Punct sfârșit	X / Y	Lungime segment (** (m))
8	579.395,033 370.783,565	9	579.380,838 370.796,067	18.916
10	579.357,856 370.813,384	11	579.293,303 370.848,439	73.457
12	579.258,661 370.868,881	13	579.233,481 370.886,873	30.947
14	579.225,201 370.894,476	15	579.214,893 370.905,457	15.061
16	579.199,684 370.922,182	17	579.177,885 370.942,371	29.712
18	579.161,493 370.957,914	19	579.123,203 370.986,163	47.583
20	579.087,696 371.012,387	21	579.048,29 371.036,47	46.183
22	578.988,89 370.936,38	23	578.984,19 370.925,152	12.173
24	579.045,088 370.856,459	25	579.052,382 370.852,987	8.078
26	579.106,909 370.827,053	27	579.221,46 370.783,381	122.594
28	579.356,451 370.716,002	29	579.425,292 370.625,77	113.494

** Lungimile segmentelor sunt determinate în planul de proiecție Stereo 70 și sunt rotunjite la 1 milimetru.

*** Distanța dintre puncte este formată din segmente cumulate ce sunt mai mici decât valoarea 1 milimetru.

**DATE DESPRE IMOBILUL NR. 4206**

Oficiul de Cadastru și Publicitate Imobiliară PRAHOVA
Biroul de Cadastru și Publicitate Imobiliară Ploiești

A. Partea I. Descrierea imobilului

TEREN Intravilan

Adresa: Loc. Pisculesti, Jud. Prahova, Intravilan

Nr. Crt	Nr cadastral Nr. topografic	Suprafața* (mp)	Observații / Referințe
A1	20684	5.493	Sector cadastral:12 Teren neimprejmuit; DOMENIU PRIVAT

B. Partea II. Proprietari și acte

Inscrieri privitoare la dreptul de proprietate și alte drepturi reale		Referințe
60987 / 11/08/2014		
Act Administrativ nr. C_3130, din 08/08/2014 emis de OCPI PRAHOVA;		
B1	Se infiinteaza cartea funciara 20684 a imobilului cu numarul cadastral 20684/Tinosu, rezultat din dezmembrarea imobilului cu numarul cadastral 20672 inscris in cartea funciara 20672;	A1
Act Administrativ nr. 38, din 12/12/2006 emis de CONSILIUL LOCAL AL COMUNEI TINOSU;		
B2	Intabulare, drept de PROPRIETATE, dobandit prin Lege, cota actuala 1/1 1) COMUNA TINOSU , CIF:2843060, domeniu privat	A1

C. Partea III. SARCINI .

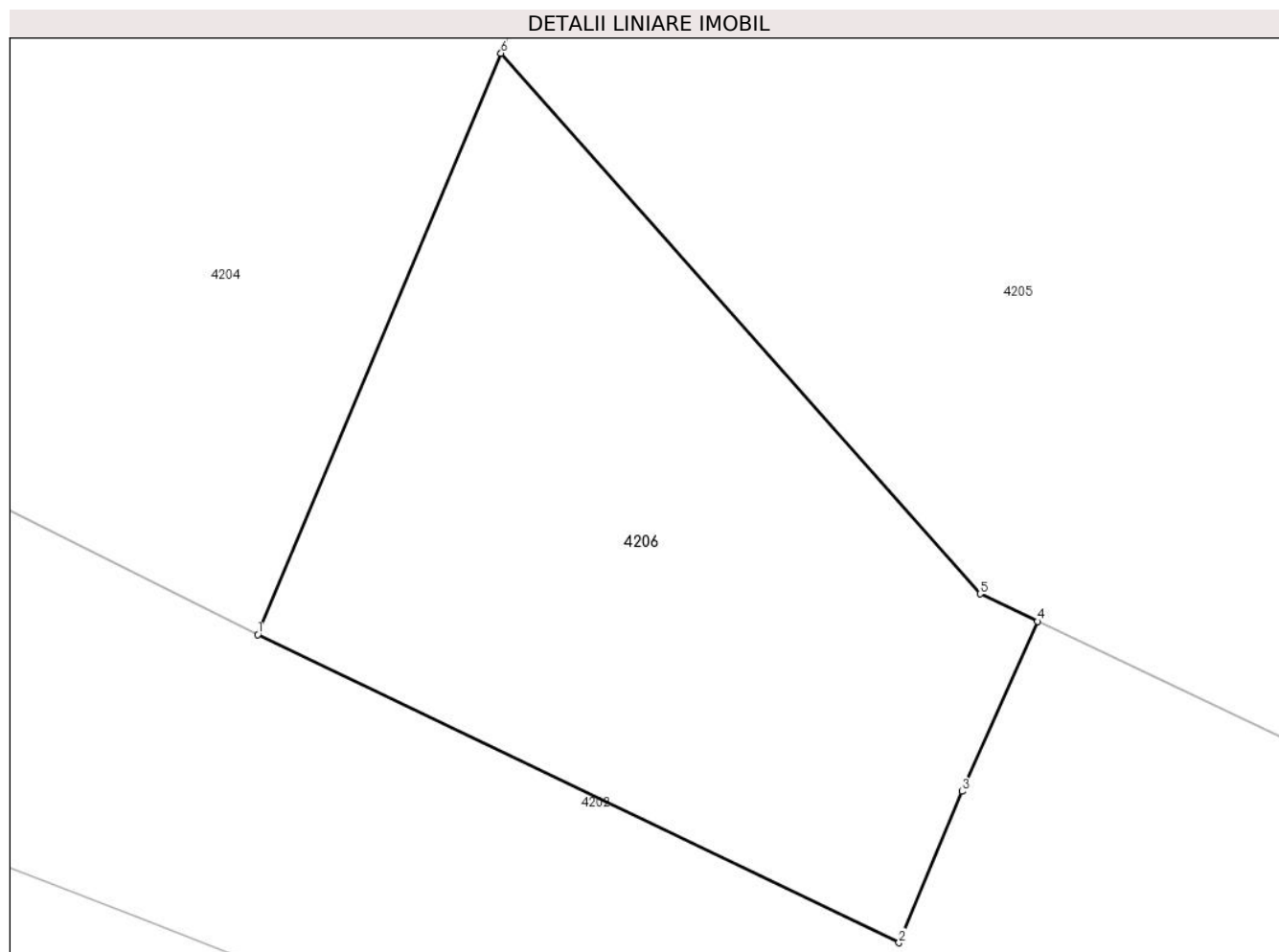
Inscrieri privind dezmembramintele dreptului de proprietate, drepturi reale de garanție și sarcini	Referințe
NU SUNT	

Anexa Nr. 1 La Partea I

Teren

Nr cadastral	Suprafața (mp)*	Observații / Referințe
20684	5.493	DOMENIU PRIVAT

* Suprafața este determinată în planul de proiecție Stereo 70.



Date referitoare la teren

Crt	Categorie folosință	Intra vilan	Suprafața (mp)	Tarla	Parcelă	Nr. topo	Observații / Referințe
1	neproductiv	DA	5.493	13	N70	-	Terenul face parte din domeniul privat al comunei Tinosu

Lungime Segmente

1) Valorile lungimilor segmentelor sunt obținute din proiecție în plan.

Punct început	X / Y	Punct sfârșit	X / Y	Lungime segment (** (m)
1	578.953,268 370.851,286	2	579.034,765 370.812,15	90.407
2	579.034,765 370.812,15	3	579.042,797 370.831,38	20.84
3	579.042,797 370.831,38	4	579.052,382 370.852,987	23.638
4	579.052,382 370.852,987	5	579.045,088 370.856,459	8.078
5	579.045,088 370.856,459	6	578.984,19 370.925,152	91.8

Punct început	X / Y	Punct sfârșit	X / Y	Lungime segment (** (m)
6	578.984,19 370.925,152	1	578.953,268 370.851,286	80.077

** Lungimile segmentelor sunt determinate în planul de proiecție Stereo 70 și sunt rotunjite la 1 milimetru.

*** Distanța dintre puncte este formată din segmente cumulate ce sunt mai mici decât valoarea 1 milimetru.

**DATE DESPRE IMOBILUL NR. 4207**

Oficiul de Cadastru și Publicitate Imobiliară PRAHOVA
Biroul de Cadastru și Publicitate Imobiliară Ploiești

A. Partea I. Descrierea imobilului

TEREN Extravilan

Adresa: Jud. Prahova

Nr. Crt	Nr cadastral Nr. topografic	Suprafața* (mp)	Observații / Referințe
A1		54.000	Sector cadastral:13 Teren neimprejmuit; Imobilul face parte din domeniul privat al com. Tinosu

B. Partea II. Proprietari și acte

Inscrieri privitoare la dreptul de proprietate și alte drepturi reale		Referințe
/		
Act Administrativ nr. 75702, din 25/03/1998 emis de COMISIA JUDEȚEANĂ PRAHOVA ;		
B1	Intabulare, drept de PROPRIETATE, dobândit prin Reconstituire, cota actuala 1/1 1) COMUNA TINOSU , CIF:2843060, Domeniu privat	A1

C. Partea III. SARCINI .

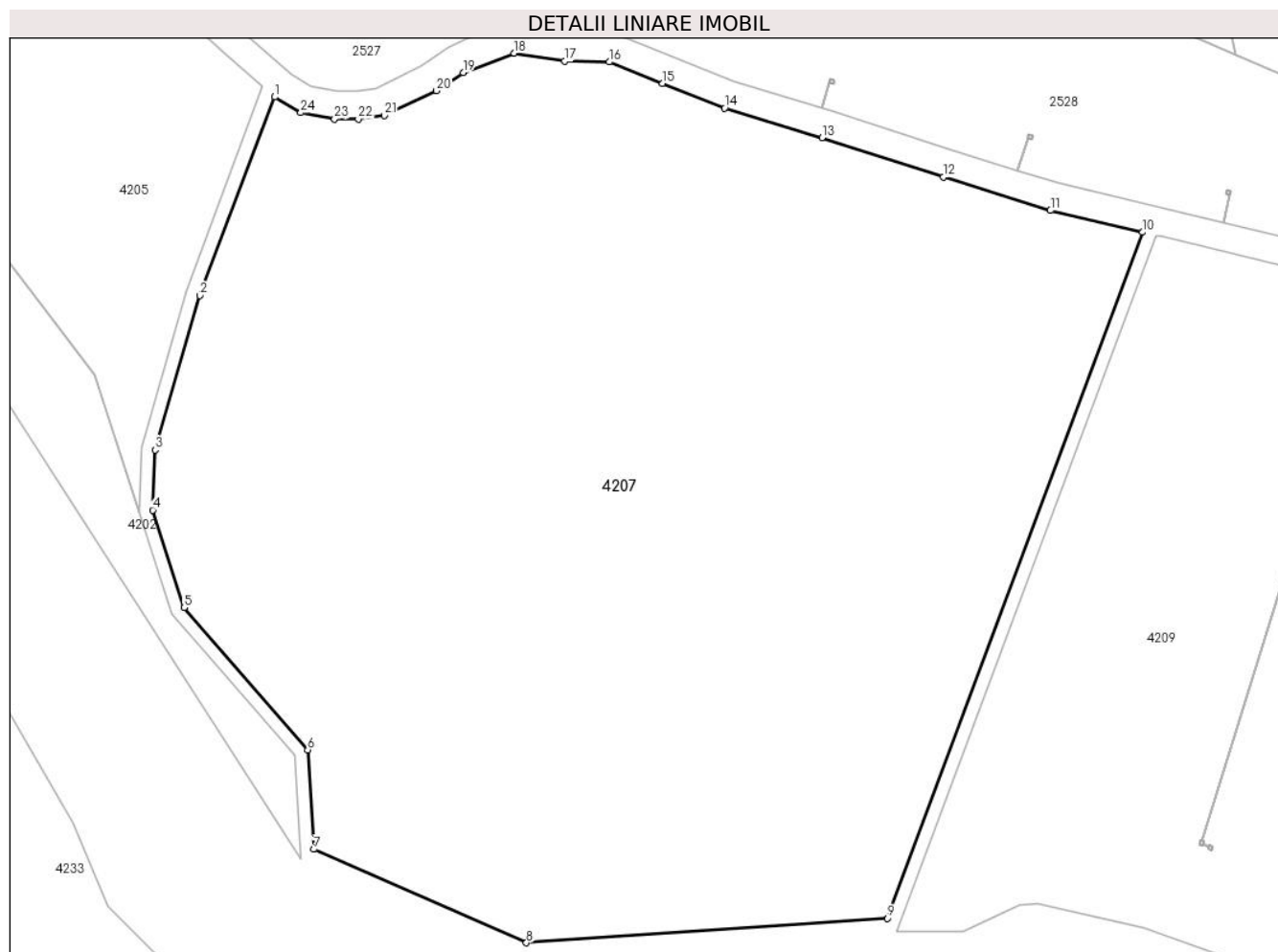
Inscrieri privind dezmembramintele dreptului de proprietate, drepturi reale de garanție și sarcini	Referințe
NU SUNT	

Anexa Nr. 1 La Partea I

Teren

Nr cadastral	Suprafața (mp)*	Observații / Referințe
	54.000	Imobilul face parte din domeniul privat al com. Tinosu

* Suprafața este determinată în planul de proiecție Stereo 70.



Date referitoare la teren

Crt	Categorie folosință	Intra vilan	Suprafața (mp)	Tarla	Parcelă	Nr. topo	Observații / Referințe
1	arabil	NU	54.000	13	67	-	

Lungime Segmente

1) Valorile lungimilor segmentelor sunt obținute din proiecție în plan.

Punct început	X / Y	Punct sfârșit	X / Y	Lungime segment (** (m)
1	579.477,836 370.706,696	2	579.455,964 370.648,885	61.811
3	579.442,922 370.603,943	4	579.442,272 370.586,376	17.579
5	579.451,464 370.558,016	6	579.487,452 370.516,59	54.875
7	579.489,264 370.487,597	8	579.551,179 370.460,38	67.633
9	579.656,477 370.467,522	10	579.730,781 370.667,313	213.161

Punct început	X / Y	Punct sfârșit	X / Y	Lungime segment (** (m)
2	579.455,964 370.648,885	3	579.442,922 370.603,943	46.796
4	579.442,272 370.586,376	5	579.451,464 370.558,016	29.812
6	579.487,452 370.516,59	7	579.489,264 370.487,597	29.049
8	579.551,179 370.460,38	9	579.656,477 370.467,522	105.54
10	579.730,781 370.667,313	11	579.703,94 370.673,668	27.583

Punct început	X / Y	Punct sfârșit	X / Y	Lungime segment (** (m)
11	579.703,94 370.673,668	12	579.672,677 370.683,382	32.737
13	579.637,359 370.694,87	14	579.608,969 370.703,487	29.669
15	579.590,888 370.710,666	16	579.575,341 370.716,917	16.757
17	579.562,351 370.717,113	18	579.547,627 370.719,452	14.909
19	579.532,756 370.713,877	20	579.524,983 370.708,555	9.42
21	579.509,774 370.701,29	22	579.502,17 370.700,276	7.671
23	579.495,242 370.700,276	24	579.485,44 370.702,135	9.977

Punct început	X / Y	Punct sfârșit	X / Y	Lungime segment (** (m)
12	579.672,677 370.683,382	13	579.637,359 370.694,87	37.139
14	579.608,969 370.703,487	15	579.590,888 370.710,666	19.454
16	579.575,341 370.716,917	17	579.562,351 370.717,113	12.991
18	579.547,627 370.719,452	19	579.532,756 370.713,877	15.882
20	579.524,983 370.708,555	21	579.509,774 370.701,29	16.855
22	579.502,17 370.700,276	23	579.495,242 370.700,276	6.928
24	579.485,44 370.702,135	1	579.477,836 370.706,696	8.867

** Lungimile segmentelor sunt determinate în planul de proiecție Stereo 70 și sunt rotunjite la 1 milimetru.

*** Distanța dintre puncte este formată din segmente cumulate ce sunt mai mici decât valoarea 1 milimetru.

**DATE DESPRE IMOBILUL NR. 4208**

Oficiul de Cadastru și Publicitate Imobiliară PRAHOVA
Biroul de Cadastru și Publicitate Imobiliară Ploiești

A. Partea I. Descrierea imobilului

TEREN Necunoscut

Adresa: Loc. Pisculesti, Jud. Prahova

Nr. Crt	Nr cadastral Nr. topografic	Suprafața* (mp)	Observații / Referințe
A1		6.100	Sector cadastral:14 Teren neimprejmuit; DOMENIU PRIVAT

B. Partea II. Proprietari și acte

Inscrieri privitoare la dreptul de proprietate și alte drepturi reale		Referințe
/		
Act Administrativ nr. 75702, din 25/03/1998 emis de COMISIA JUDEȚEANĂ PRAHOVA;		
B1	Intabulare, drept de PROPRIETATE, dobândit prin Reconstituire, cota actuala 1/1 1) COMUNA TINOSU, CIF:2843060	A1

C. Partea III. SARCINI .

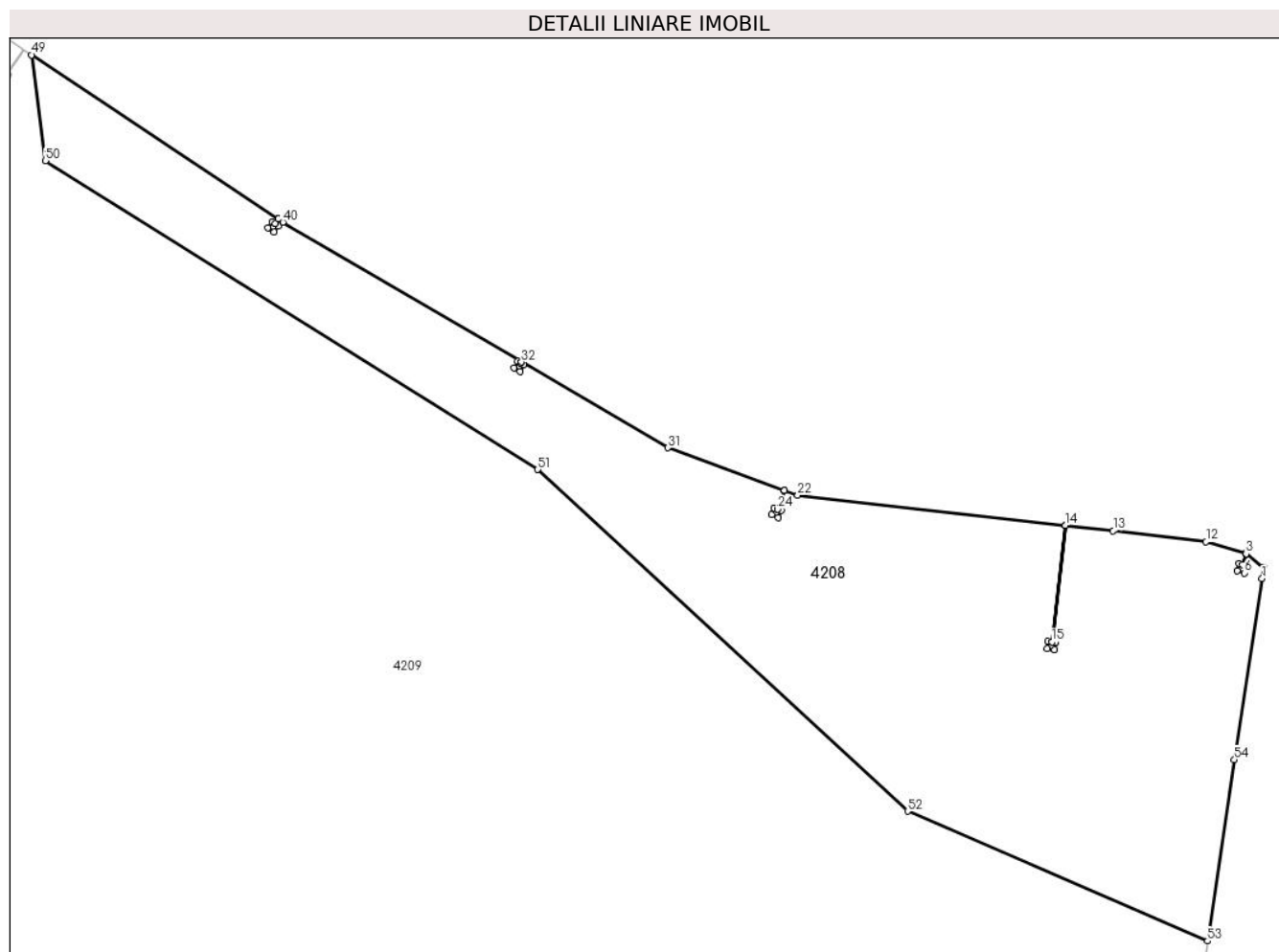
Inscrieri privind dezmembramintele dreptului de proprietate, drepturi reale de garanție și sarcini	Referințe
NU SUNT	

Anexa Nr. 1 La Partea I

Teren

Nr cadastral	Suprafața (mp)*	Observații / Referințe
	6.100	DOMENIU PRIVAT

* Suprafața este determinată în planul de proiecție Stereo 70.



Date referitoare la teren

Crt	Categorie folosință	Intravilan	Suprafața (mp)	Tarla	Parcelă	Nr. topo	Observații / Referințe
1	arabil	DA	342	13	66	-	
2	arabil	NU	5.758	13	66	-	

Lungime Segmente

1) Valorile lungimilor segmentelor sunt obținute din proiecție în plan.

Punct început	X / Y	Punct sfârșit	X / Y	Lungime segment
1	580.441,418 370.368,638	2	580.441,68 370.370,375	1.757
4	580.438,256 370.370,892	5	580.438,83 370.370,722	0.599
7	580.437,338 370.369,912	8	580.437,679 370.371,063	1.2
10	580.438,793 370.372,711	11	580.438,723 370.372,768	0.09
13	580.417,145 370.376,45	14	580.409,369 370.377,326	7.825

Punct început	X / Y	Punct sfârșit	X / Y	Lungime segment
2	580.441,68 370.370,375	3	580.438,795 370.372,71	3.712
5	580.438,83 370.370,722	6	580.438,489 370.369,571	1.2
8	580.437,679 370.371,063	9	580.438,254 370.370,892	0.6
11	580.438,723 370.372,768	12	580.432,275 370.374,644	6.715
14	580.409,369 370.377,326	15	580.407,137 370.358,34	19.117

Punct început	X / Y	Punct sfârșit	X / Y	Lungime segment
3	580.438,795 370.372,71	4	580.438,256 370.370,892	1.896
6	580.438,489 370.369,571	7	580.437,338 370.369,912	1.2
9	580.438,254 370.370,892	10	580.438,793 370.372,711	1.897
12	580.432,275 370.374,644	13	580.417,145 370.376,45	15.237
15	580.407,137 370.358,34	16	580.407,731 370.358,27	0.598

Punct început	X / Y	Punct sfârșit	X / Y	Lungime segment	Punct început	X / Y	Punct sfârșit	X / Y	Lungime segment	Punct început	X / Y	Punct sfârșit	X / Y	Lungime segment
16	580.407,731 370.358,27	17	580.407,591 370.357,078	1.2	17	580.407,591 370.357,078	18	580.406,399 370.357,219	1.2	18	580.406,399 370.357,219	19	580.406,539 370.358,41	1.199
19	580.406,539 370.358,41	20	580.407,135 370.358,34	0.6	20	580.407,135 370.358,34	21	580.409,367 370.377,326	19.117	21	580.409,367 370.377,326	22	580.365,748 370.382,238	43.895
22	580.365,748 370.382,238	23	580.363,579 370.383,027	2.308	23	580.363,579 370.383,027	24	580.362,445 370.379,951	3.278	24	580.362,445 370.379,951	25	580.363,006 370.379,745	0.598
25	580.363,006 370.379,745	26	580.362,591 370.378,619	1.2	26	580.362,591 370.378,619	27	580.361,465 370.379,034	1.2	27	580.361,465 370.379,034	28	580.361,88 370.380,16	1.2
28	580.361,88 370.380,16	29	580.362,443 370.379,952	0.6	29	580.362,443 370.379,952	30	580.363,577 370.383,028	3.278	30	580.363,577 370.383,028	31	580.344,541 370.389,954	20.257
31	580.344,541 370.389,954	32	580.320,714 370.403,916	27.616	32	580.320,714 370.403,916	33	580.320,602 370.403,724	0.222	33	580.320,602 370.403,724	34	580.321,118 370.403,422	0.598
34	580.321,118 370.403,422	35	580.320,511 370.402,386	1.201	35	580.320,511 370.402,386	36	580.319,476 370.402,993	1.2	36	580.319,476 370.402,993	37	580.320,082 370.404,028	1.199
37	580.320,082 370.404,028	38	580.320,6 370.403,725	0.6	38	580.320,6 370.403,725	39	580.320,713 370.403,917	0.223	39	580.320,713 370.403,917	40	580.281,825 370.426,705	45.073
40	580.281,825 370.426,705	41	580.281,076 370.427,203	0.899	41	580.281,076 370.427,203	42	580.280,562 370.426,454	0.908	42	580.280,562 370.426,454	43	580.281,055 370.426,116	0.598
43	580.281,055 370.426,116	44	580.280,377 370.425,126	1.2	44	580.280,377 370.425,126	45	580.279,387 370.425,805	1.2	45	580.279,387 370.425,805	46	580.280,065 370.426,794	1.199
46	580.280,065 370.426,794	47	580.280,56 370.426,455	0.6	47	580.280,56 370.426,455	48	580.281,074 370.427,205	0.909	48	580.281,074 370.427,205	49	580.240,876 370.453,942	48.278
49	580.240,876 370.453,942	50	580.243,128 370.436,718	17.371	50	580.243,128 370.436,718	51	580.323,378 370.386,422	94.709	51	580.323,378 370.386,422	52	580.383,649 370.330,76	82.042
52	580.383,649 370.330,76	53	580.432,53 370.309,608	53.261	53	580.432,53 370.309,608	54	580.436,895 370.339,147	29.86	54	580.436,895 370.339,147	1	580.441,418 370.368,638	29.836

** Lungimile segmentelor sunt determinate în planul de proiecție Stereo 70 și sunt rotunjite la 1 milimetru.

*** Distanța dintre puncte este formată din segmente cumulate ce sunt mai mici decât valoarea 1 milimetru.

**DATE DESPRE IMOBILUL NR. 4209**

Oficiul de Cadastru și Publicitate Imobiliară PRAHOVA
Biroul de Cadastru și Publicitate Imobiliară Ploiești

A. Partea I. Descrierea imobilului

TEREN Extravilan

Adresa: Jud. Prahova

Nr. Crt	Nr cadastral Nr. topografic	Suprafața* (mp)	Observații / Referințe
A1		210.408	Sector cadastral:14 Teren neimprejmuit; Domeniu privat

B. Partea II. Proprietari și acte

Inscrieri privitoare la dreptul de proprietate și alte drepturi reale		Referințe
/		
Act Administrativ nr. 4716, din 30/09/2024 emis de PRIMĂRIA COMUNEI TINOSU;		
B1	Inscrierea provizorie, drept de PROPRIETATE, dobandit prin Lege, cota actuala 1/1 1) COMUNA TINOSU, CIF:2843060, Domeniu privat	A1

C. Partea III. SARCINI .

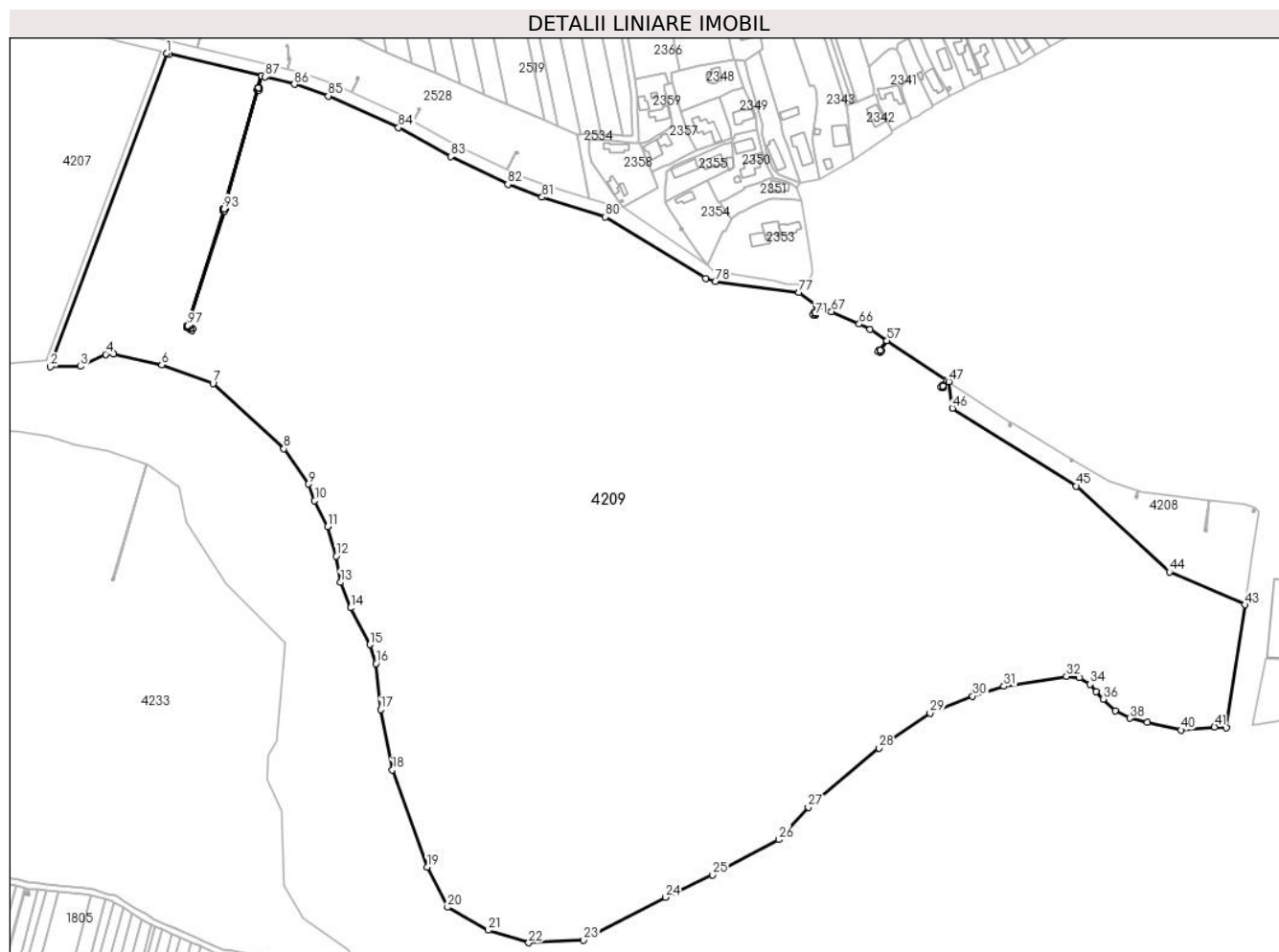
Inscrieri privind dezmembramintele dreptului de proprietate, drepturi reale de garanție și sarcini	Referințe
NU SUNT	

Anexa Nr. 1 La Partea I

Teren

Nr cadastral	Suprafața (mp)*	Observații / Referințe
	210.408	Domeniu privat

* Suprafața este determinată în planul de proiecție Stereo 70.



Date referitoare la teren

Crt	Categorie folosință	Intravilan	Suprafața (mp)	Tarla	Parcelă	Nr. topo	Observații / Referințe
1	neproductiv	NU	210.408	13	64/1	-	

Lungime Segmente

1) Valorile lungimilor segmentelor sunt obținute din proiecție în plan.

Punct început	X / Y	Punct sfârșit	X / Y	Lungime segment	Punct început	X / Y	Punct sfârșit	X / Y	Lungime segment	Punct început	X / Y	Punct sfârșit	X / Y	Lungime segment
1	579.734,703 370.666,384	2	579.659,272 370.463,562	216.395	2	579.659,272 370.463,562	3	579.678,614 370.463,839	19.344	3	579.678,614 370.463,839	4	579.694,921 370.471,569	18.046
4	579.694,921 370.471,569	5	579.700,095 370.471,859	5.182	5	579.700,095 370.471,859	6	579.731,353 370.464,703	32.067	6	579.731,353 370.464,703	7	579.764,484 370.452,708	35.236
7	579.764,484 370.452,708	8	579.810,347 370.410,549	62.296	8	579.810,347 370.410,549	9	579.826,118 370.387,681	27.779	9	579.826,118 370.387,681	10	579.830,305 370.376,892	11.573
10	579.830,305 370.376,892	11	579.838,805 370.360,207	18.725	11	579.838,805 370.360,207	12	579.844,137 370.340,988	19.945	12	579.844,137 370.340,988	13	579.846,975 370.324,005	17.218
13	579.846,975 370.324,005	14	579.853,489 370.307,563	17.685	14	579.853,489 370.307,563	15	579.866,068 370.283,86	26.834	15	579.866,068 370.283,86	16	579.870,078 370.271,613	12.887
16	579.870,078 370.271,613	17	579.872,998 370.241,781	29.975	17	579.872,998 370.241,781	18	579.880,613 370.202,749	39.768	18	579.880,613 370.202,749	19	579.903,15 370.139,813	66.85

Punct început	X / Y	Punct sfârșit	X / Y	Lungime segment	Punct început	X / Y	Punct sfârșit	X / Y	Lungime segment	Punct început	X / Y	Punct sfârșit	X / Y	Lungime segment
19	579.903,15 370.139,813	20	579.916,33 370.113,921	29.05 4	20	579.916,33 370.113,921	21	579.942,716 370.099,117	30.25 5	21	579.942,716 370.099,117	22	579.968,941 370.090,912	27.47 9
22	579.968,941 370.090,912	23	580.004,482 370.092,738	35.58 8	23	580.004,482 370.092,738	24	580.057,345 370.120,335	59.63 3	24	580.057,345 370.120,335	25	580.087,909 370.134,884	33.85
25	580.087,909 370.134,884	26	580.130,637 370.157,592	48.38 7	26	580.130,637 370.157,592	27	580.149,806 370.178,549	28.40 2	27	580.149,806 370.178,549	28	580.195,655 370.216,922	59.78 8
28	580.195,655 370.216,922	29	580.228,712 370.239,455	40.00 6	29	580.228,712 370.239,455	30	580.256,307 370.250,49	29.72	30	580.256,307 370.250,49	31	580.276,477 370.256,877	21.15 7
31	580.276,477 370.256,877	32	580.317,024 370.263,245	41.04 4	32	580.317,024 370.263,245	33	580.325,427 370.262,481	8.438	33	580.325,427 370.262,481	34	580.332,41 370.258,201	8.19
34	580.332,41 370.258,201	35	580.336,163 370.253,283	6.186	35	580.336,163 370.253,283	36	580.340,706 370.248,516	6.585	36	580.340,706 370.248,516	37	580.348,566 370.241,134	10.78 3
37	580.348,566 370.241,134	38	580.357,954 370.236,157	10.62 6	38	580.357,954 370.236,157	39	580.369,293 370.233,523	11.64 1	39	580.369,293 370.233,523	40	580.391,15 370.228,514	22.42 4
40	580.391,15 370.228,514	41	580.412,884 370.230,563	21.83	41	580.412,884 370.230,563	42	580.420,539 370.229,981	7.677	42	580.420,539 370.229,981	43	580.432,53 370.309,608	80.52 5
43	580.432,53 370.309,608	44	580.383,649 370.330,76	53.26 1	44	580.383,649 370.330,76	45	580.323,378 370.386,422	82.04 2	45	580.323,378 370.386,422	46	580.243,128 370.436,718	94.70 9
46	580.243,128 370.436,718	47	580.240,876 370.453,942	17.37	47	580.240,876 370.453,942	48	580.239,574 370.454,808	1.563	48	580.239,574 370.454,808	49	580.237,086 370.451,09	4.474
49	580.237,086 370.451,09	50	580.237,583 370.450,757	0.598	50	580.237,583 370.450,757	51	580.236,915 370.449,76	1.2	51	580.236,915 370.449,76	52	580.235,918 370.450,427	1.2
52	580.235,918 370.450,427	53	580.236,585 370.451,424	1.2	53	580.236,585 370.451,424	54	580.237,084 370.451,091	0.6	54	580.237,084 370.451,091	55	580.239,573 370.454,809	4.474
55	580.239,573 370.454,809	56	580.239,302 370.454,989	0.325	56	580.239,302 370.454,989	57	580.200,751 370.480,442	46.19 5	57	580.200,751 370.480,442	58	580.196,589 370.474,176	7.522
58	580.196,589 370.474,176	59	580.197,087 370.473,845	0.598	59	580.197,087 370.473,845	60	580.196,423 370.472,845	1.2	60	580.196,423 370.472,845	61	580.195,423 370.473,509	1.2
61	580.195,423 370.473,509	62	580.196,087 370.474,509	1.2	62	580.196,087 370.474,509	63	580.196,587 370.474,177	0.6	63	580.196,587 370.474,177	64	580.200,75 370.480,443	7.522
64	580.200,75 370.480,443	65	580.189,811 370.487,665	13.10 8	65	580.189,811 370.487,665	66	580.182,847 370.491,21	7.814	66	580.182,847 370.491,21	67	580.164,934 370.499,235	19.62 8
67	580.164,934 370.499,235	68	580.155,867 370.502,733	9.718	68	580.155,867 370.502,733	69	580.154,097 370.498,18	4.885	69	580.154,097 370.498,18	70	580.154,655 370.497,964	0.598
70	580.154,655 370.497,964	71	580.154,22 370.496,845	1.2	71	580.154,22 370.496,845	72	580.153,101 370.497,28	1.2	72	580.153,101 370.497,28	73	580.153,536 370.498,398	1.2
73	580.153,536 370.498,398	74	580.154,095 370.498,181	0.6	74	580.154,095 370.498,181	75	580.155,865 370.502,734	4.885	75	580.155,865 370.502,734	76	580.155,302 370.502,951	0.604
76	580.155,302 370.502,951	77	580.143,901 370.511,503	14.25 2	77	580.143,901 370.511,503	78	580.089,632 370.518,639	54.73 6	78	580.089,632 370.518,639	79	580.083,423 370.520,755	6.56
79	580.083,423 370.520,755	80	580.018,569 370.560,448	76.03 7	80	580.018,569 370.560,448	81	579.977,49 370.573,19	43.01	81	579.977,49 370.573,19	82	579.955,391 370.581,594	23.64 3
82	579.955,391 370.581,594	83	579.918,552 370.599,587	40.99 8	83	579.918,552 370.599,587	84	579.884,586 370.618,339	38.79 9	84	579.884,586 370.618,339	85	579.839,129 370.638,697	49.80 7
85	579.839,129 370.638,697	86	579.817,161 370.646,299	23.24 6	86	579.817,161 370.646,299	87	579.798,234 370.651,114	19.53	87	579.798,234 370.651,114	88	579.795,861 370.651,685	2.441
88	579.795,861 370.651,685	89	579.793,983 370.643,971	7.939	89	579.793,983 370.643,971	90	579.794,564 370.643,83	0.598	90	579.794,564 370.643,83	91	579.794,28 370.642,664	1.2
91	579.794,28 370.642,664	92	579.793,652 370.642,816	0.647	92	579.793,652 370.642,816	93	579.771,674 370.565,728	80.16	93	579.771,674 370.565,728	94	579.772,249 370.565,564	0.598
94	579.772,249 370.565,564	95	579.771,92 370.564,41	1.2	95	579.771,92 370.564,41	96	579.771,316 370.564,582	0.628	96	579.771,316 370.564,582	97	579.748,206 370.490,096	77.98 9
97	579.748,206 370.490,096	98	579.748,777 370.489,918	0.598	98	579.748,777 370.489,918	99	579.748,543 370.489,164	0.79	99	579.748,543 370.489,164	100	579.750,014 370.488,338	1.687
100	579.750,014 370.488,338	101	579.750,307 370.488,859	0.598	101	579.750,307 370.488,859	102	579.751,353 370.488,271	1.2	102	579.751,353 370.488,271	103	579.750,765 370.487,225	1.2
103	579.750,765 370.487,225	104	579.749,719 370.487,813	1.2	104	579.749,719 370.487,813	105	579.750,013 370.488,336	0.6	105	579.750,013 370.488,336	106	579.748,542 370.489,162	1.687
106	579.748,542 370.489,162	107	579.748,421 370.488,772	0.408	107	579.748,421 370.488,772	108	579.747,275 370.489,128	1.2	108	579.747,275 370.489,128	109	579.747,631 370.490,274	1.2
109	579.747,631 370.490,274	110	579.748,204 370.490,096	0.6	110	579.748,204 370.490,096	111	579.771,314 370.564,583	77.98 9	111	579.771,314 370.564,583	112	579.770,766 370.564,739	0.57
112	579.770,766 370.564,739	113	579.771,095 370.565,893	1.2	113	579.771,095 370.565,893	114	579.771,672 370.565,728	0.6	114	579.771,672 370.565,728	115	579.793,65 370.642,817	80.16
115	579.793,65 370.642,817	116	579.793,114 370.642,947	0.551	116	579.793,114 370.642,947	117	579.793,398 370.644,113	1.2	117	579.793,398 370.644,113	118	579.793,981 370.643,971	0.6

Punct început	X / Y	Punct sfârșit	X / Y	Lungime segment	Punct început	X / Y	Punct sfârșit	X / Y	Lungime segment	Punct început	X / Y	Punct sfârșit	X / Y	Lungime segment
118	579.793,981 370.643,971	119	579.795,859 370.651,685	7.939	119	579.795,859 370.651,685	120	579.736,047 370.666,066	61.516	120	579.736,047 370.666,066	1	579.734,703 370.666,384	1.381

** Lungimile segmentelor sunt determinate în planul de proiecție Stereo 70 și sunt rotunjite la 1 milimetru.

*** Distanța dintre puncte este formată din segmente cumulate ce sunt mai mici decât valoarea 1 milimetru.

**DATE DESPRE IMOBILUL NR. 4210**

Oficiul de Cadastru și Publicitate Imobiliară PRAHOVA
Biroul de Cadastru și Publicitate Imobiliară Ploiești

A. Partea I. Descrierea imobilului

TEREN Extravilan

Adresa: Jud. Prahova

Nr. Crt	Nr cadastral Nr. topografic	Suprafața* (mp)	Observații / Referințe
A1		1	Sector cadastral:14 Teren neimprijmit;

Construcții

Crt	Nr cadastral Nr. topografic	Adresa	Observații / Referințe
A1.1		Jud. Prahova	Nr. niveluri:1; S. construita la sol:1 mp; STALP BETON REȚEA ELECTRICĂ MEDIE TENSIUNE

B. Partea II. Proprietari și acte

Inscrieri privitoare la dreptul de proprietate și alte drepturi reale		Referințe
/		
Act Normativ nr. 123, din 10/07/2012 emis de PARLAMENTUL ROMÂNIEI;		
B1	Intabulare, drept de PROPRIETATE, dobandit prin Lege, cota actuala 1/1 1) STATUL ROMÂN, CIF:9999999999999	A1
Act Normativ nr. 980, din 16/12/2015 emis de PARLAMENTUL ROMÂNIEI;		
B2	Intabulare, drept de ADMINISTRARE, dobandit prin Lege, cota actuala 1/1 1) MINISTERUL ENERGIEI, CIF:9999999999999	A1
Act Administrativ nr. 9, din 07/10/2005 emis de MINISTERUL ENERGIEI ȘI COMERȚULUI (act administrativ nr. 1/10.06.2008 emis de MINISTERUL ECONOMIEI ȘI FINANȚELOR , act administrativ nr.2/18,06,2015 emis de MINISTERUL ENERGIEI , INTREPRINDERILOR MICI ȘI MIJLOCII ȘI MEDIULUI DE AFACERI , act administrativ nr. 3/10.02.2016 emis de MINISTERUL ENERGIEI , act administrativ nr.4/02.03.2017 emis de MINISTERUL ENERGIEI , act administrativ nr.5/14.10.2020 emis de MINISTERUL ECONOMIEI , ENERGIEI ȘI MEDIULUI DE AFACERI , act administrativ nr. 6/30.10.2020 emis de MINISTERUL ECONOMIEI , ENERGIEI ȘI MEDIULUI DE AFACERI);		
B3	Intabulare, drept de CONCESIUNE, dobandit prin Lege, cota actuala 1/1 1) DISTRIBUȚIE ENERGIE ELECTRICĂ ROMANIA SA, CIF:14476722	A1
Act Administrativ nr. 1342, din 27/12/2001 emis de GUVERNUL ROMÂNIEI;		
B4	Intabulare, drept de PROPRIETATE, dobandit prin Lege, cota actuala 1/1 1) DISTRIBUȚIE ENERGIE ELECTRICĂ ROMANIA SA, CIF:14476722	A1.1

C. Partea III. SARCINI .

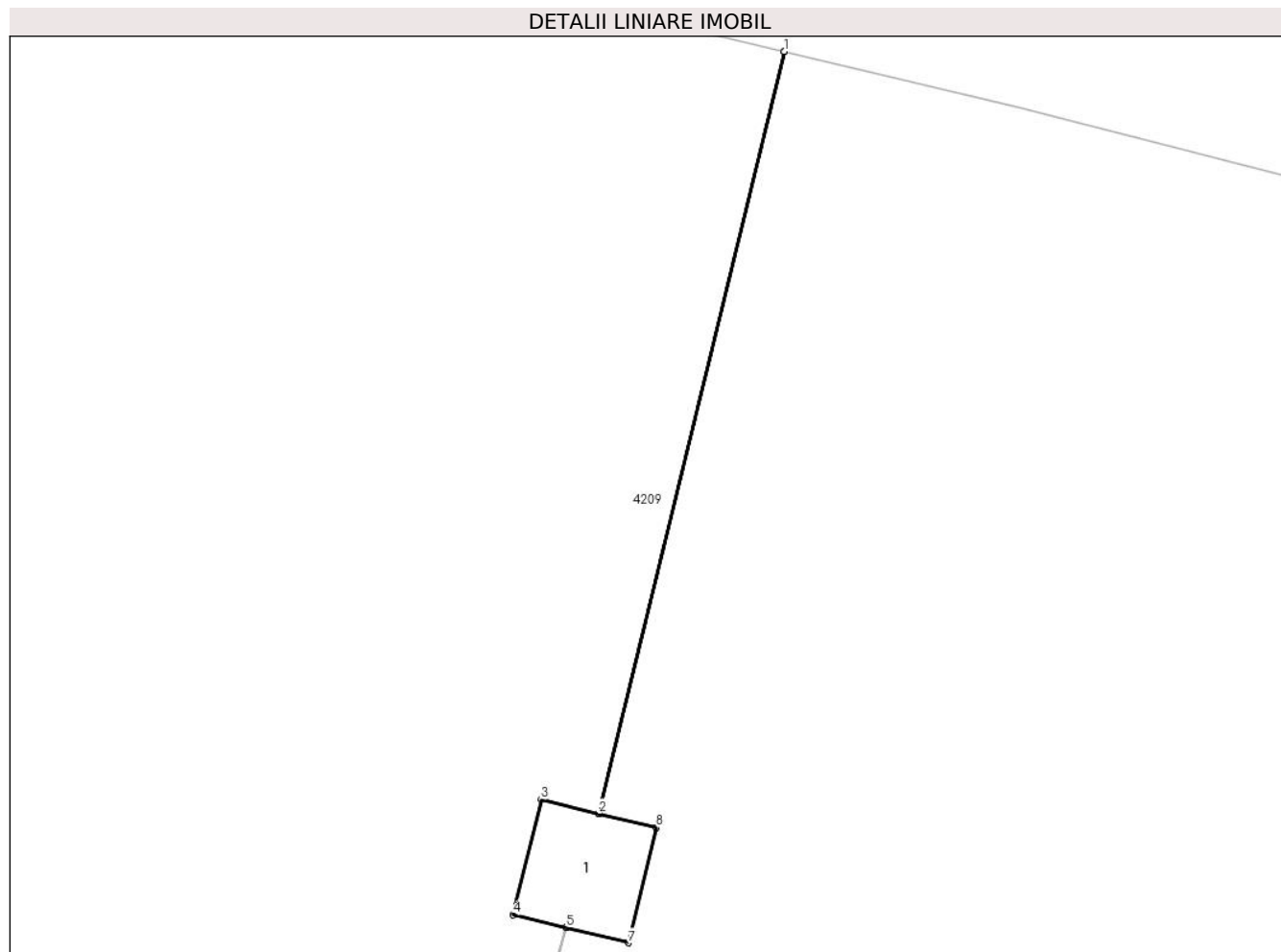
Inscrieri privind dezmembramintele dreptului de proprietate, drepturi reale de garanție și sarcini	Referințe
NU SUNT	

Anexa Nr. 1 La Partea I

Teren

Nr cadastral	Suprafața (mp)*	Observații / Referințe
	1	

* Suprafața este determinată în planul de proiecție Stereo 70.



Date referitoare la teren

Crt	Categorie folosință	Intra vilan	Suprafața (mp)	Tarla	Parcelă	Nr. topo	Observații / Referințe
1	curți constructii	NU	1	13	Np64	-	

Date referitoare la construcții

Crt	Număr	Destinație construcție	Supraf. (mp)	Situație juridică	Observații / Referințe
A1.1		construcții industriale și edilitare	1	Cu acte	Nr. niveluri:1; S. construită la sol:1 mp; STĂLP BETON REȚEA ELECTRICĂ MEDIE TENSIUNE

Lungime Segmente

1) Valorile lungimilor segmentelor sunt obținute din proiecție în plan.

Punct început	X / Y	Punct sfârșit	X / Y	Lungime segment (** (m))
1	579.795,859 370.651,685	2	579.793,981 370.643,971	7.939
2	579.793,981 370.643,971	3	579.793,398 370.644,113	0.6
3	579.793,398 370.644,113	4	579.793,114 370.642,947	1.2

Punct început	X / Y	Punct sfârșit	X / Y	Lungime segment (** (m)
4	579.793,114 370.642,947	5	579.793,65 370.642,817	0.551
5	579.793,65 370.642,817	6	579.793,652 370.642,816	0.002
6	579.793,652 370.642,816	7	579.794,28 370.642,664	0.647
7	579.794,28 370.642,664	8	579.794,564 370.643,83	1.2
8	579.794,564 370.643,83	9	579.793,983 370.643,971	0.598
9	579.793,983 370.643,971	10	579.795,861 370.651,685	7.939
10	579.795,861 370.651,685	1	579.795,859 370.651,685	0.002

** Lungimile segmentelor sunt determinate în planul de proiecție Stereo 70 și sunt rotunjite la 1 milimetru.

*** Distanța dintre puncte este formată din segmente cumulate ce sunt mai mici decât valoarea 1 milimetru.

**DATE DESPRE IMOBILUL NR. 4211**

Oficiul de Cadastru și Publicitate Imobiliară PRAHOVA
Biroul de Cadastru și Publicitate Imobiliară Ploiești

A. Partea I. Descrierea imobilului

TEREN Extravilan

Adresa: Jud. Prahova

Nr. Crt	Nr cadastral Nr. topografic	Suprafața* (mp)	Observații / Referințe
A1		2	Sector cadastral:14 Teren neimprijmit;

Construcții

Crt	Nr cadastral Nr. topografic	Adresa	Observații / Referințe
A1.1		Jud. Prahova	Nr. niveluri:1; S. construita la sol:1 mp; STALP BETON REȚEA ELECTRICĂ MEDIE TENSIUNE

B. Partea II. Proprietari și acte

Inscrieri privitoare la dreptul de proprietate și alte drepturi reale		Referințe
/		
Act Normativ nr. 123, din 10/07/2012 emis de PARLAMENTUL ROMÂNIEI;		
B1	Intabulare, drept de PROPRIETATE, dobandit prin Lege, cota actuala 1/1 1) STATUL ROMÂN, CIF:9999999999999	A1
Act Normativ nr. 980, din 16/12/2015 emis de PARLAMENTUL ROMÂNIEI;		
B2	Intabulare, drept de ADMINISTRARE, dobandit prin Lege, cota actuala 1/1 1) MINISTERUL ENERGIEI, CIF:9999999999999	A1
Act Administrativ nr. 9, din 07/10/2005 emis de MINISTERUL ENERGIEI ȘI COMERȚULUI (act administrativ nr. 1/10.06.2008 emis de MINISTERUL ECONOMIEI ȘI FINANȚELOR , act administrativ nr.2/18,06,2015 emis de MINISTERUL ENERGIEI , INTREPRINDERILOR MICI ȘI MIJLOCII ȘI MEDIULUI DE AFACERI , act administrativ nr. 3/10.02.2016 emis de MINISTERUL ENERGIEI , act administrativ nr.4/02.03.2017 emis de MINISTERUL ENERGIEI , act administrativ nr.5/14.10.2020 emis de MINISTERUL ECONOMIEI , ENERGIEI ȘI MEDIULUI DE AFACERI , act administrativ nr. 6/30.10.2020 emis de MINISTERUL ECONOMIEI , ENERGIEI ȘI MEDIULUI DE AFACERI);		
B3	Intabulare, drept de CONCESIUNE, dobandit prin Lege, cota actuala 1/1 1) DISTRIBUȚIE ENERGIE ELECTRICĂ ROMANIA SA, CIF:14476722	A1
Act Administrativ nr. 1342, din 27/12/2001 emis de GUVERNUL ROMÂNIEI;		
B4	Intabulare, drept de PROPRIETATE, dobandit prin Lege, cota actuala 1/1 1) DISTRIBUȚIE ENERGIE ELECTRICĂ ROMANIA SA, CIF:14476722	A1.1

C. Partea III. SARCINI .

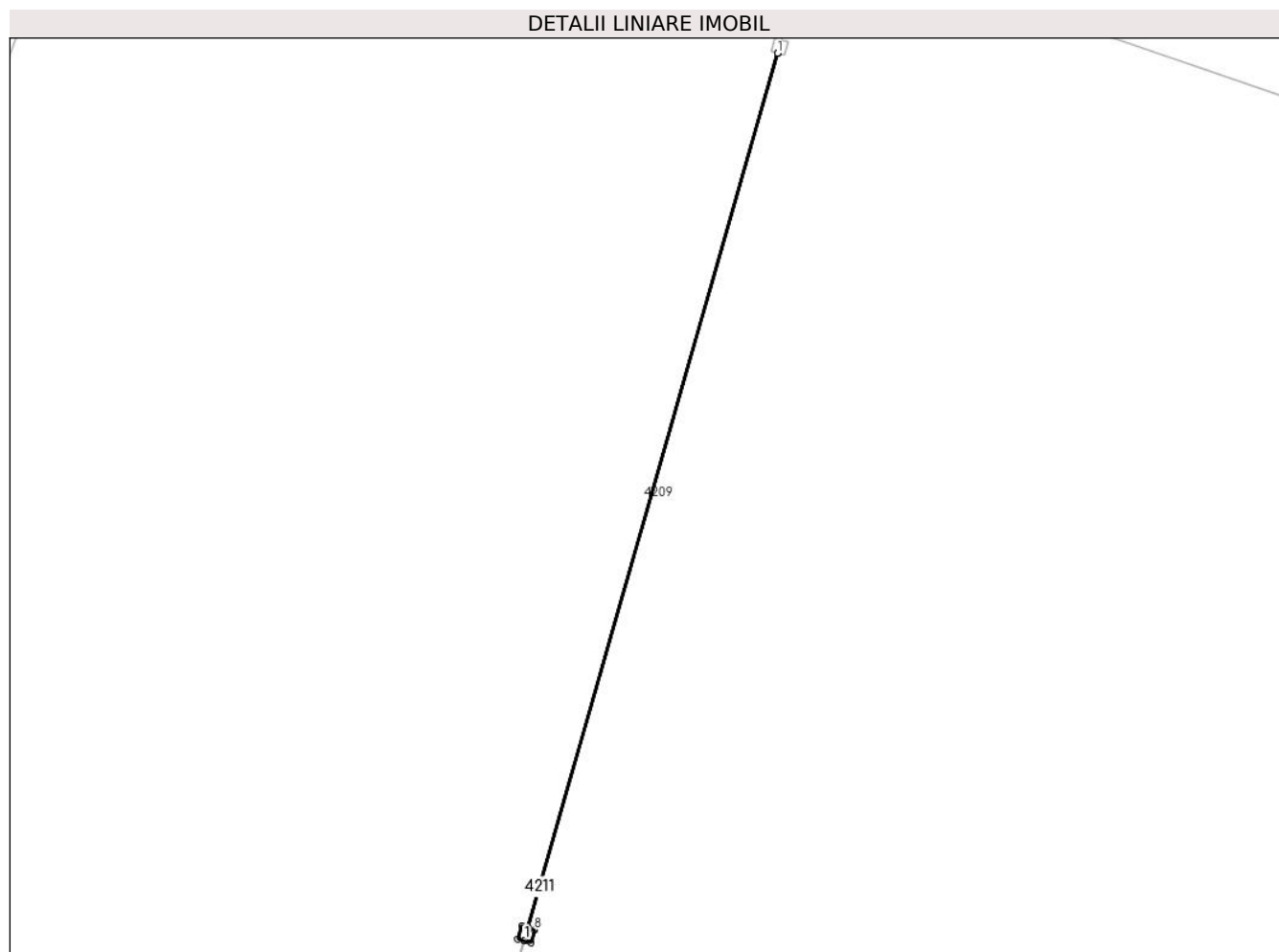
Inscrieri privind dezmembramintele dreptului de proprietate, drepturi reale de garanție și sarcini	Referințe
NU SUNT	

Anexa Nr. 1 La Partea I

Teren

Nr cadastral	Suprafața (mp)*	Observații / Referințe
	2	

* Suprafața este determinată în planul de proiecție Stereo 70.



Date referitoare la teren

Crt	Categorie folosință	Intra vilan	Suprafața (mp)	Tarla	Parcelă	Nr. topo	Observații / Referințe
1	curți constructii	NU	2	13	Np64	-	

Date referitoare la construcții

Crt	Număr	Destinație construcție	Supraf. (mp)	Situație juridică	Observații / Referințe
A1.1		construcții industriale și edilitare	1	Cu acte	Nr. niveluri:1; S. construită la sol:1 mp; STALP BETON REȚEA ELECTRICĂ MEDIE TENSIUNE

Lungime Segmente

1) Valorile lungimilor segmentelor sunt obținute din proiecție în plan.

Punct început	X / Y	Punct sfârșit	X / Y	Lungime segment (** (m))
1	579.793,65 370.642,817	2	579.771,672 370.565,728	80.16
2	579.771,672 370.565,728	3	579.771,095 370.565,893	0.6
3	579.771,095 370.565,893	4	579.770,766 370.564,739	1.2

Punct început	X / Y	Punct sfârșit	X / Y	Lungime segment (** (m)
4	579.770,766 370.564,739	5	579.771,314 370.564,583	0.57
5	579.771,314 370.564,583	6	579.771,316 370.564,582	0.002
6	579.771,316 370.564,582	7	579.771,92 370.564,41	0.628
7	579.771,92 370.564,41	8	579.772,249 370.565,564	1.2
8	579.772,249 370.565,564	9	579.771,674 370.565,728	0.598
9	579.771,674 370.565,728	10	579.793,652 370.642,816	80.16
10	579.793,652 370.642,816	1	579.793,65 370.642,817	0.002

** Lungimile segmentelor sunt determinate în planul de proiecție Stereo 70 și sunt rotunjite la 1 milimetru.

*** Distanța dintre puncte este formată din segmente cumulate ce sunt mai mici decât valoarea 1 milimetru.

**DATE DESPRE IMOBILUL NR. 4212**

Oficiul de Cadastru și Publicitate Imobiliară PRAHOVA
Biroul de Cadastru și Publicitate Imobiliară Ploiești

A. Partea I. Descrierea imobilului

TEREN Extravilan

Adresa: Jud. Prahova

Nr. Crt	Nr cadastral Nr. topografic	Suprafața* (mp)	Observații / Referințe
A1		2	Sector cadastral:14 Teren neimprijmit;

Construcții

Crt	Nr cadastral Nr. topografic	Adresa	Observații / Referințe
A1.1		Jud. Prahova	Nr. niveluri:1; S. construita la sol:1 mp; STALP BETON REȚEA ELECTRICĂ MEDIE TENSIUNE

B. Partea II. Proprietari și acte

Inscrieri privitoare la dreptul de proprietate și alte drepturi reale		Referințe
/		
Act Normativ nr. 123, din 10/07/2012 emis de PARLAMENTUL ROMÂNIEI;		
B1	Intabulare, drept de PROPRIETATE, dobandit prin Lege, cota actuala 1/1 1) STATUL ROMÂN, CIF:9999999999999	A1
Act Normativ nr. 980, din 16/12/2015 emis de PARLAMENTUL ROMÂNIEI;		
B2	Intabulare, drept de ADMINISTRARE, dobandit prin Lege, cota actuala 1/1 1) MINISTERUL ENERGIEI, CIF:9999999999999	A1
Act Administrativ nr. 9, din 07/10/2005 emis de MINISTERUL ENERGIEI ȘI COMERȚULUI (act administrativ nr. 1/10.06.2008 emis de MINISTERUL ECONOMIEI ȘI FINANȚELOR , act administrativ nr.2/18,06,2015 emis de MINISTERUL ENERGIEI , INTREPRINDERILOR MICI ȘI MIJLOCII ȘI MEDIULUI DE AFACERI , act administrativ nr. 3/10.02.2016 emis de MINISTERUL ENERGIEI , act administrativ nr.4/02.03.2017 emis de MINISTERUL ENERGIEI , act administrativ nr.5/14.10.2020 emis de MINISTERUL ECONOMIEI , ENERGIEI ȘI MEDIULUI DE AFACERI , act administrativ nr. 6/30.10.2020 emis de MINISTERUL ECONOMIEI , ENERGIEI ȘI MEDIULUI DE AFACERI);		
B3	Intabulare, drept de CONCESIUNE, dobandit prin Lege, cota actuala 1/1 1) DISTRIBUȚIE ENERGIE ELECTRICĂ ROMANIA SA, CIF:14476722	A1
Act Administrativ nr. 1342, din 27/12/2001 emis de GUVERNUL ROMÂNIEI;		
B4	Intabulare, drept de PROPRIETATE, dobandit prin Lege, cota actuala 1/1 1) DISTRIBUȚIE ENERGIE ELECTRICĂ ROMANIA SA, CIF:14476722	A1.1

C. Partea III. SARCINI .

Inscrieri privind dezmembramintele dreptului de proprietate, drepturi reale de garanție și sarcini	Referințe
NU SUNT	

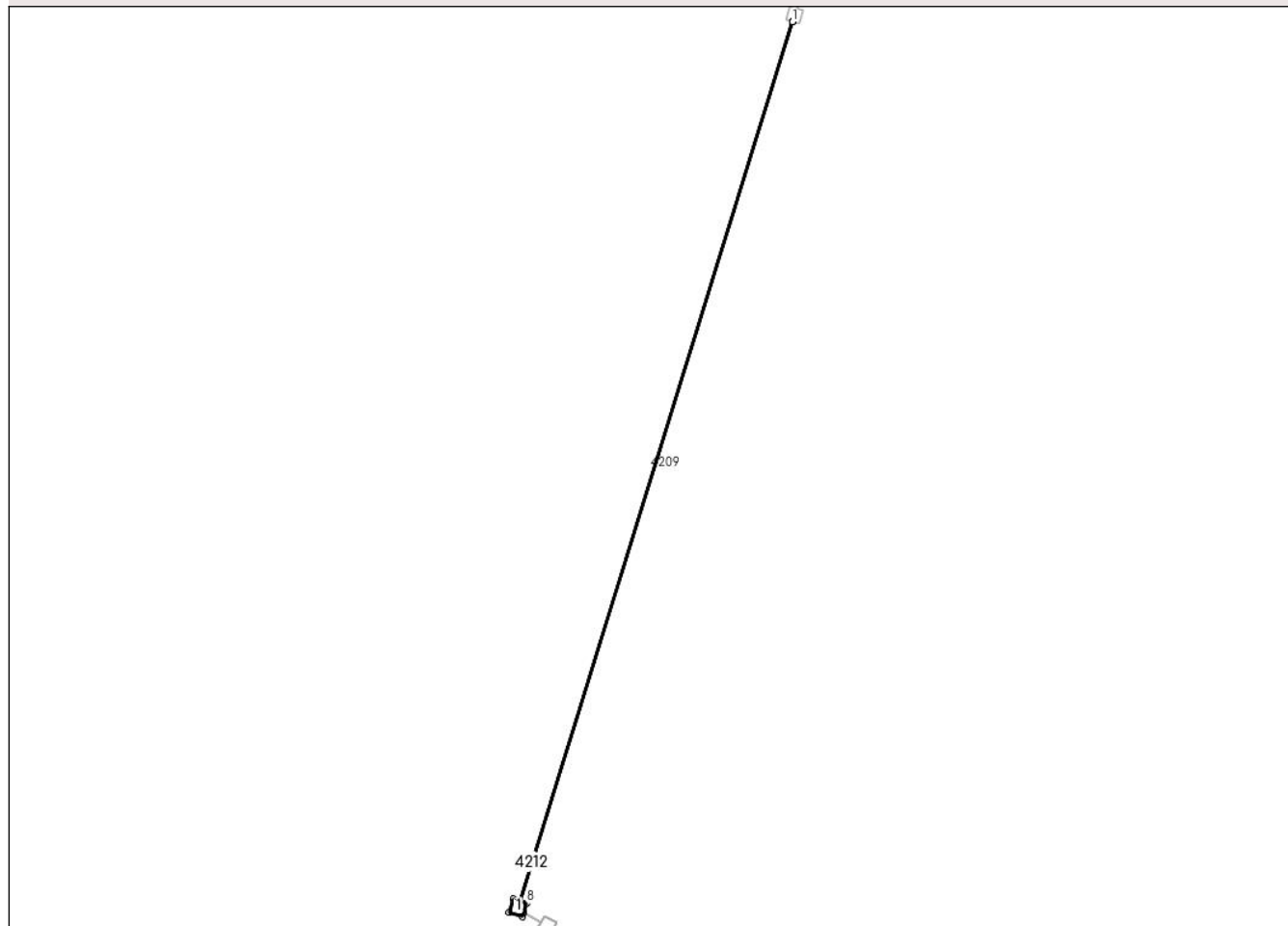
Anexa Nr. 1 La Partea I

Teren

Nr cadastral	Suprafața (mp)*	Observații / Referințe
	2	

* Suprafața este determinată în planul de proiecție Stereo 70.

DETALII LINIARE IMOBIL



Date referitoare la teren

Crt	Categorie folosință	Intra vilan	Suprafața (mp)	Tarla	Parcelă	Nr. topo	Observații / Referințe
1	curți constructii	NU	2	13	Np64	-	

Date referitoare la construcții

Crt	Număr	Destinație construcție	Supraf. (mp)	Situație juridică	Observații / Referințe
A1.1		construcții industriale și edilitare	1	Cu acte	Nr. niveluri:1; S. construită la sol:1 mp; STĂLP BETON REȚEA ELECTRICĂ MEDIE TENSIUNE

Lungime Segmente

1) Valorile lungimilor segmentelor sunt obținute din proiecție în plan.

Punct început	X / Y	Punct sfârșit	X / Y	Lungime segment (** (m))
1	579.771,314 370.564,583	2	579.748,204 370.490,096	77.989
2	579.748,204 370.490,096	3	579.747,631 370.490,274	0.6
3	579.747,631 370.490,274	4	579.747,275 370.489,128	1.2

Punct început	X / Y	Punct sfârșit	X / Y	Lungime segment (** (m)
4	579.747,275 370.489,128	5	579.748,421 370.488,772	1.2
5	579.748,421 370.488,772	6	579.748,542 370.489,162	0.408
6	579.748,542 370.489,162	7	579.748,543 370.489,164	0.002
7	579.748,543 370.489,164	8	579.748,777 370.489,918	0.79
8	579.748,777 370.489,918	9	579.748,206 370.490,096	0.598
9	579.748,206 370.490,096	10	579.771,316 370.564,582	77.989
10	579.771,316 370.564,582	1	579.771,314 370.564,583	0.002

** Lungimile segmentelor sunt determinate în planul de proiecție Stereo 70 și sunt rotunjite la 1 milimetru.

*** Distanța dintre puncte este formată din segmente cumulate ce sunt mai mici decât valoarea 1 milimetru.

**DATE DESPRE IMOBILUL NR. 4213**

Oficiul de Cadastru și Publicitate Imobiliară PRAHOVA
Biroul de Cadastru și Publicitate Imobiliară Ploiești

A. Partea I. Descrierea imobilului

TEREN Extravilan

Adresa: Jud. Prahova

Nr. Crt	Nr cadastral Nr. topografic	Suprafața* (mp)	Observații / Referințe
A1		1	Sector cadastral:14 Teren neimprijmit;

Construcții

Crt	Nr cadastral Nr. topografic	Adresa	Observații / Referințe
A1.1		Jud. Prahova	Nr. niveluri:1; S. construita la sol:1 mp; STALP BETON REȚEA ELECTRICĂ MEDIE TENSIUNE

B. Partea II. Proprietari și acte

Inscrieri privitoare la dreptul de proprietate și alte drepturi reale		Referințe
/		
Act Normativ nr. 123, din 10/07/2012 emis de PARLAMENTUL ROMÂNIEI;		
B1	Intabulare, drept de PROPRIETATE, dobandit prin Lege, cota actuala 1/1 1) STATUL ROMÂN, CIF:9999999999999	A1
Act Normativ nr. 980, din 16/12/2015 emis de PARLAMENTUL ROMÂNIEI;		
B2	Intabulare, drept de ADMINISTRARE, dobandit prin Lege, cota actuala 1/1 1) MINISTERUL ENERGIEI, CIF:9999999999999	A1
Act Administrativ nr. 9, din 07/10/2005 emis de MINISTERUL ENERGIEI ȘI COMERȚULUI (act administrativ nr. 1/10.06.2008 emis de MINISTERUL ECONOMIEI ȘI FINANȚELOR , act administrativ nr.2/18,06,2015 emis de MINISTERUL ENERGIEI , INTREPRINDERILOR MICI ȘI MIJLOCII ȘI MEDIULUI DE AFACERI , act administrativ nr. 3/10.02.2016 emis de MINISTERUL ENERGIEI , act administrativ nr.4/02.03.2017 emis de MINISTERUL ENERGIEI , act administrativ nr.5/14.10.2020 emis de MINISTERUL ECONOMIEI , ENERGIEI ȘI MEDIULUI DE AFACERI , act administrativ nr. 6/30.10.2020 emis de MINISTERUL ECONOMIEI , ENERGIEI ȘI MEDIULUI DE AFACERI);		
B3	Intabulare, drept de CONCESIUNE, dobandit prin Lege, cota actuala 1/1 1) DISTRIBUȚIE ENERGIE ELECTRICĂ ROMANIA SA, CIF:14476722	A1
Act Administrativ nr. 1342, din 27/12/2001 emis de GUVERNUL ROMÂNIEI;		
B4	Intabulare, drept de PROPRIETATE, dobandit prin Lege, cota actuala 1/1 1) DISTRIBUȚIE ENERGIE ELECTRICĂ ROMANIA SA, CIF:14476722	A1.1

C. Partea III. SARCINI .

Inscrieri privind dezmembramintele dreptului de proprietate, drepturi reale de garanție și sarcini	Referințe
NU SUNT	

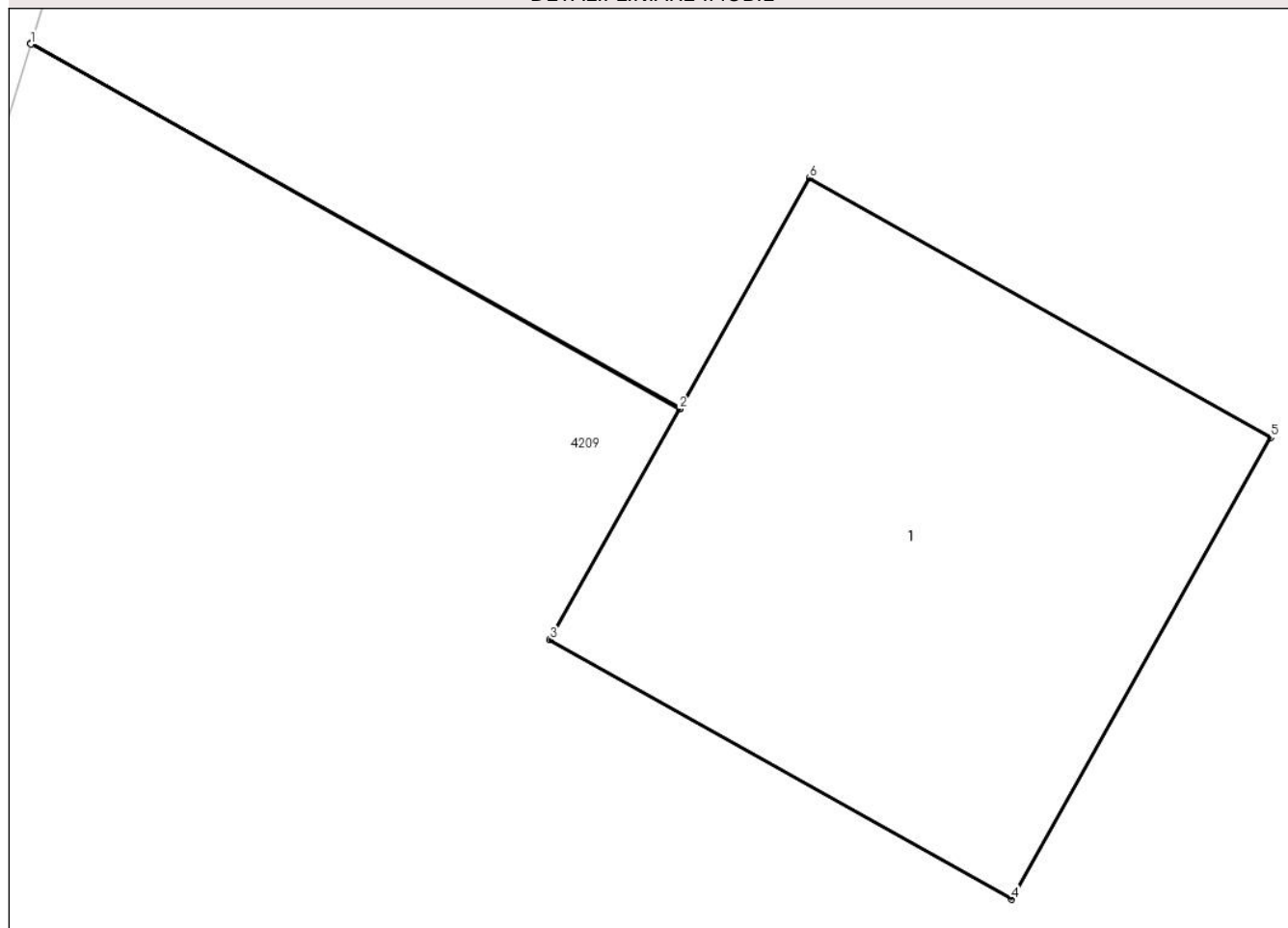
Anexa Nr. 1 La Partea I

Teren

Nr cadastral	Suprafața (mp)*	Observații / Referințe
	1	

* Suprafața este determinată în planul de proiecție Stereo 70.

DETALII LINIARE IMOBIL



Date referitoare la teren

Crt	Categorie folosință	Intra vilan	Suprafața (mp)	Tarla	Parcelă	Nr. topo	Observații / Referințe
1	curți constructii	NU	1	13	Np64	-	

Date referitoare la construcții

Crt	Număr	Destinație construcție	Supraf. (mp)	Situație juridică	Observații / Referințe
A1.1		construcții industriale și edilitare	1	Cu acte	Nr. niveluri:1; S. construită la sol:1 mp; STĂLP BETON REȚEA ELECTRICĂ MEDIE TENSIUNE

Lungime Segmente

1) Valorile lungimilor segmentelor sunt obținute din proiecție în plan.

Punct început	X / Y	Punct sfârșit	X / Y	Lungime segment (** (m))
1	579.748,542 370.489,162	2	579.750,013 370.488,336	1.687
2	579.750,013 370.488,336	3	579.749,719 370.487,813	0.6
3	579.749,719 370.487,813	4	579.750,765 370.487,225	1.2

Punct început	X / Y	Punct sfârșit	X / Y	Lungime segment (** (m)
4	579.750,765 370.487,225	5	579.751,353 370.488,271	1.2
5	579.751,353 370.488,271	6	579.750,307 370.488,859	1.2
6	579.750,307 370.488,859	7	579.750,014 370.488,338	0.598
7	579.750,014 370.488,338	8	579.748,543 370.489,164	1.687
8	579.748,543 370.489,164	1	579.748,542 370.489,162	0.002

** Lungimile segmentelor sunt determinate în planul de proiecție Stereo 70 și sunt rotunjite la 1 milimetru.

*** Distanța dintre puncte este formată din segmente cumulate ce sunt mai mici decât valoarea 1 milimetru.

**DATE DESPRE IMOBILUL NR. 4214**

Oficiul de Cadastru și Publicitate Imobiliară PRAHOVA
Biroul de Cadastru și Publicitate Imobiliară Ploiești

A. Partea I. Descrierea imobilului

TEREN Extravilan

Adresa: Jud. Prahova

Nr. Crt	Nr cadastral Nr. topografic	Suprafața* (mp)	Observații / Referințe
A1		1	Sector cadastral:14 Teren neimprijmit;

Construcții

Crt	Nr cadastral Nr. topografic	Adresa	Observații / Referințe
A1.1		Jud. Prahova	Nr. niveluri:1; S. construita la sol:1 mp; STALP BETON REȚEA ELECTRICĂ MEDIE TENSIUNE

B. Partea II. Proprietari și acte

Inscrieri privitoare la dreptul de proprietate și alte drepturi reale		Referințe
/		
Act Normativ nr. 123, din 10/07/2012 emis de PARLAMENTUL ROMÂNIEI;		
B1	Intabulare, drept de PROPRIETATE, dobandit prin Lege, cota actuala 1/1 1) STATUL ROMÂN, CIF:9999999999999	A1
Act Normativ nr. 980, din 16/12/2015 emis de PARLAMENTUL ROMÂNIEI;		
B2	Intabulare, drept de ADMINISTRARE, dobandit prin Lege, cota actuala 1/1 1) MINISTERUL ENERGIEI, CIF:9999999999999	A1
Act Administrativ nr. 9, din 07/10/2005 emis de MINISTERUL ENERGIEI ȘI COMERȚULUI (act administrativ nr. 1/10.06.2008 emis de MINISTERUL ECONOMIEI ȘI FINANȚELOR , act administrativ nr.2/18,06,2015 emis de MINISTERUL ENERGIEI , INTREPRINDERILOR MICI ȘI MIJLOCII ȘI MEDIULUI DE AFACERI , act administrativ nr. 3/10.02.2016 emis de MINISTERUL ENERGIEI , act administrativ nr.4/02.03.2017 emis de MINISTERUL ENERGIEI , act administrativ nr.5/14.10.2020 emis de MINISTERUL ECONOMIEI , ENERGIEI ȘI MEDIULUI DE AFACERI , act administrativ nr. 6/30.10.2020 emis de MINISTERUL ECONOMIEI , ENERGIEI ȘI MEDIULUI DE AFACERI);		
B3	Intabulare, drept de CONCESIUNE, dobandit prin Lege, cota actuala 1/1 1) DISTRIBUȚIE ENERGIE ELECTRICĂ ROMANIA SA, CIF:14476722	A1
Act Administrativ nr. 1342, din 27/12/2001 emis de GUVERNUL ROMÂNIEI;		
B4	Intabulare, drept de PROPRIETATE, dobandit prin Lege, cota actuala 1/1 1) DISTRIBUȚIE ENERGIE ELECTRICĂ ROMANIA SA, CIF:14476722	A1.1

C. Partea III. SARCINI .

Inscrieri privind dezmembramintele dreptului de proprietate, drepturi reale de garanție și sarcini	Referințe
NU SUNT	

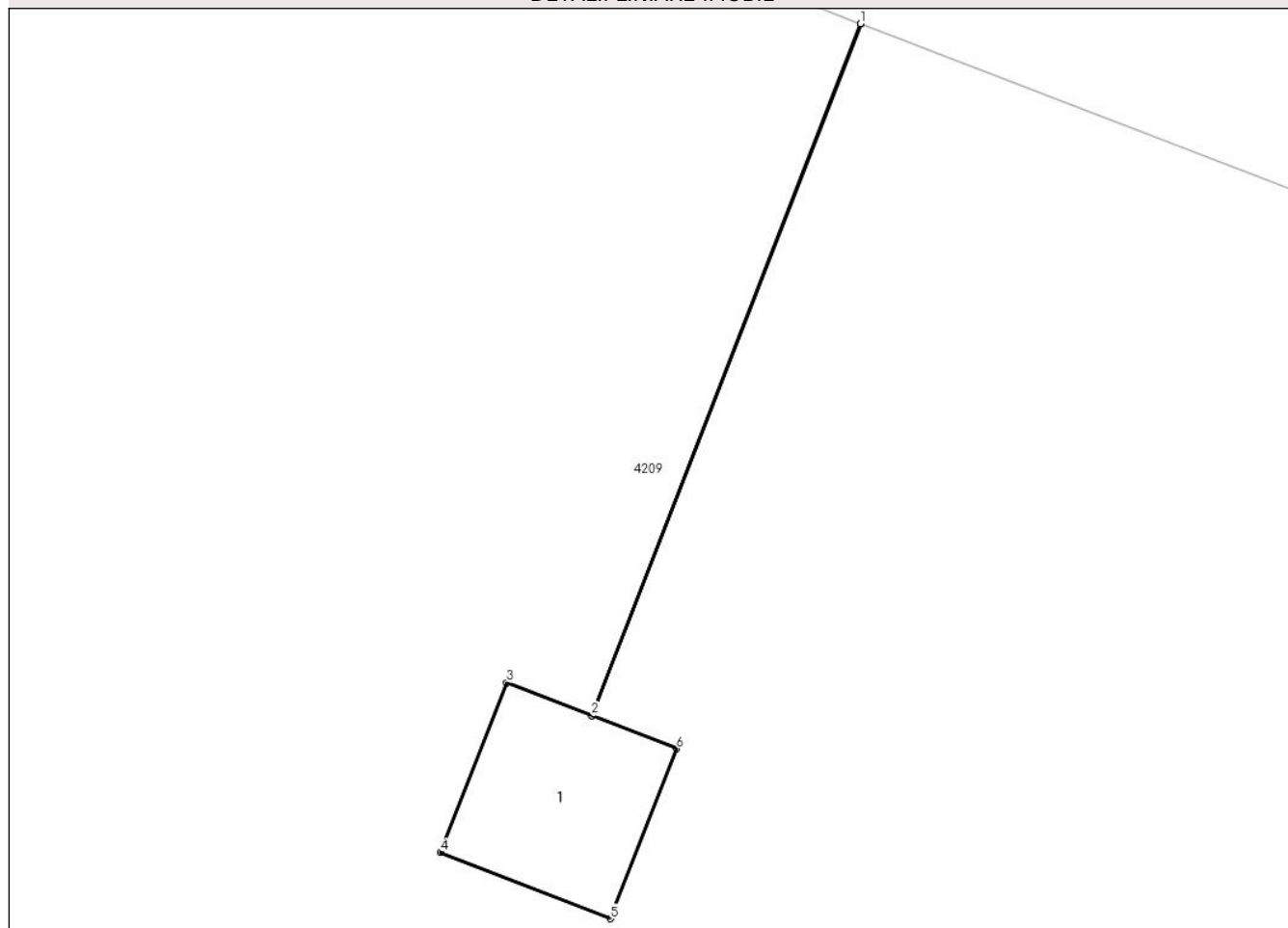
Anexa Nr. 1 La Partea I

Teren

Nr cadastral	Suprafața (mp)*	Observații / Referințe
	1	

* Suprafața este determinată în planul de proiecție Stereo 70.

DETALII LINIARE IMOBIL



Date referitoare la teren

Crt	Categorie folosință	Intra vilan	Suprafața (mp)	Tarla	Parcelă	Nr. topo	Observații / Referințe
1	curți constructii	NU	1	13	Np64	-	

Date referitoare la construcții

Crt	Număr	Destinație construcție	Supraf. (mp)	Situație juridică	Observații / Referințe
A1.1		construcții industriale și edilitare	1	Cu acte	Nr. niveluri:1; S. construită la sol:1 mp; STALP BETON REȚEA ELECTRICĂ MEDIE TENSIUNE

Lungime Segmente

1) Valorile lungimilor segmentelor sunt obținute din proiecție în plan.

Punct început	X / Y	Punct sfârșit	X / Y	Lungime segment (** (m))
1	580.155,865 370.502,734	2	580.154,095 370.498,181	4.885
2	580.154,095 370.498,181	3	580.153,536 370.498,398	0.6
3	580.153,536 370.498,398	4	580.153,101 370.497,28	1.2

Punct început	X / Y	Punct sfârșit	X / Y	Lungime segment (** (m)
4	580.153,101 370.497,28	5	580.154,22 370.496,845	1.2
5	580.154,22 370.496,845	6	580.154,655 370.497,964	1.2
6	580.154,655 370.497,964	7	580.154,097 370.498,18	0.598
7	580.154,097 370.498,18	8	580.155,867 370.502,733	4.885
8	580.155,867 370.502,733	1	580.155,865 370.502,734	0.002

** Lungimile segmentelor sunt determinate în planul de proiecție Stereo 70 și sunt rotunjite la 1 milimetru.

*** Distanța dintre puncte este formată din segmente cumulate ce sunt mai mici decât valoarea 1 milimetru.

**DATE DESPRE IMOBILUL NR. 4215**

Oficiul de Cadastru și Publicitate Imobiliară PRAHOVA
Biroul de Cadastru și Publicitate Imobiliară Ploiești

A. Partea I. Descrierea imobilului

TEREN Extravilan

Adresa: Jud. Prahova

Nr. Crt	Nr cadastral Nr. topografic	Suprafața* (mp)	Observații / Referințe
A1		1	Sector cadastral:14 Teren neimprijmit;

Construcții

Crt	Nr cadastral Nr. topografic	Adresa	Observații / Referințe
A1.1		Jud. Prahova	Nr. niveluri:1; S. construita la sol:1 mp; STALP BETON REȚEA ELECTRICĂ MEDIE TENSIUNE

B. Partea II. Proprietari și acte

Inscrieri privitoare la dreptul de proprietate și alte drepturi reale		Referințe
/		
Act Normativ nr. 123, din 10/07/2012 emis de PARLAMENTUL ROMÂNIEI;		
B1	Intabulare, drept de PROPRIETATE, dobandit prin Lege, cota actuala 1/1 1) STATUL ROMÂN, CIF:9999999999999	A1
Act Normativ nr. 980, din 16/12/2015 emis de PARLAMENTUL ROMÂNIEI;		
B2	Intabulare, drept de ADMINISTRARE, dobandit prin Lege, cota actuala 1/1 1) MINISTERUL ENERGIEI, CIF:9999999999999	A1
Act Administrativ nr. 9, din 07/10/2005 emis de MINISTERUL ENERGIEI ȘI COMERȚULUI (act administrativ nr. 1/10.06.2008 emis de MINISTERUL ECONOMIEI ȘI FINANȚELOR , act administrativ nr.2/18,06,2015 emis de MINISTERUL ENERGIEI , INTREPRINDERILOR MICI ȘI MIJLOCII ȘI MEDIULUI DE AFACERI , act administrativ nr. 3/10.02.2016 emis de MINISTERUL ENERGIEI , act administrativ nr.4/02.03.2017 emis de MINISTERUL ENERGIEI , act administrativ nr.5/14.10.2020 emis de MINISTERUL ECONOMIEI , ENERGIEI ȘI MEDIULUI DE AFACERI , act administrativ nr. 6/30.10.2020 emis de MINISTERUL ECONOMIEI , ENERGIEI ȘI MEDIULUI DE AFACERI);		
B3	Intabulare, drept de CONCESIUNE, dobandit prin Lege, cota actuala 1/1 1) DISTRIBUȚIE ENERGIE ELECTRICĂ ROMANIA SA, CIF:14476722	A1
Act Administrativ nr. 1342, din 27/12/2001 emis de GUVERNUL ROMÂNIEI;		
B4	Intabulare, drept de PROPRIETATE, dobandit prin Lege, cota actuala 1/1 1) DISTRIBUȚIE ENERGIE ELECTRICĂ ROMANIA SA, CIF:14476722	A1.1

C. Partea III. SARCINI .

Inscrieri privind dezmembramintele dreptului de proprietate, drepturi reale de garanție și sarcini	Referințe
NU SUNT	

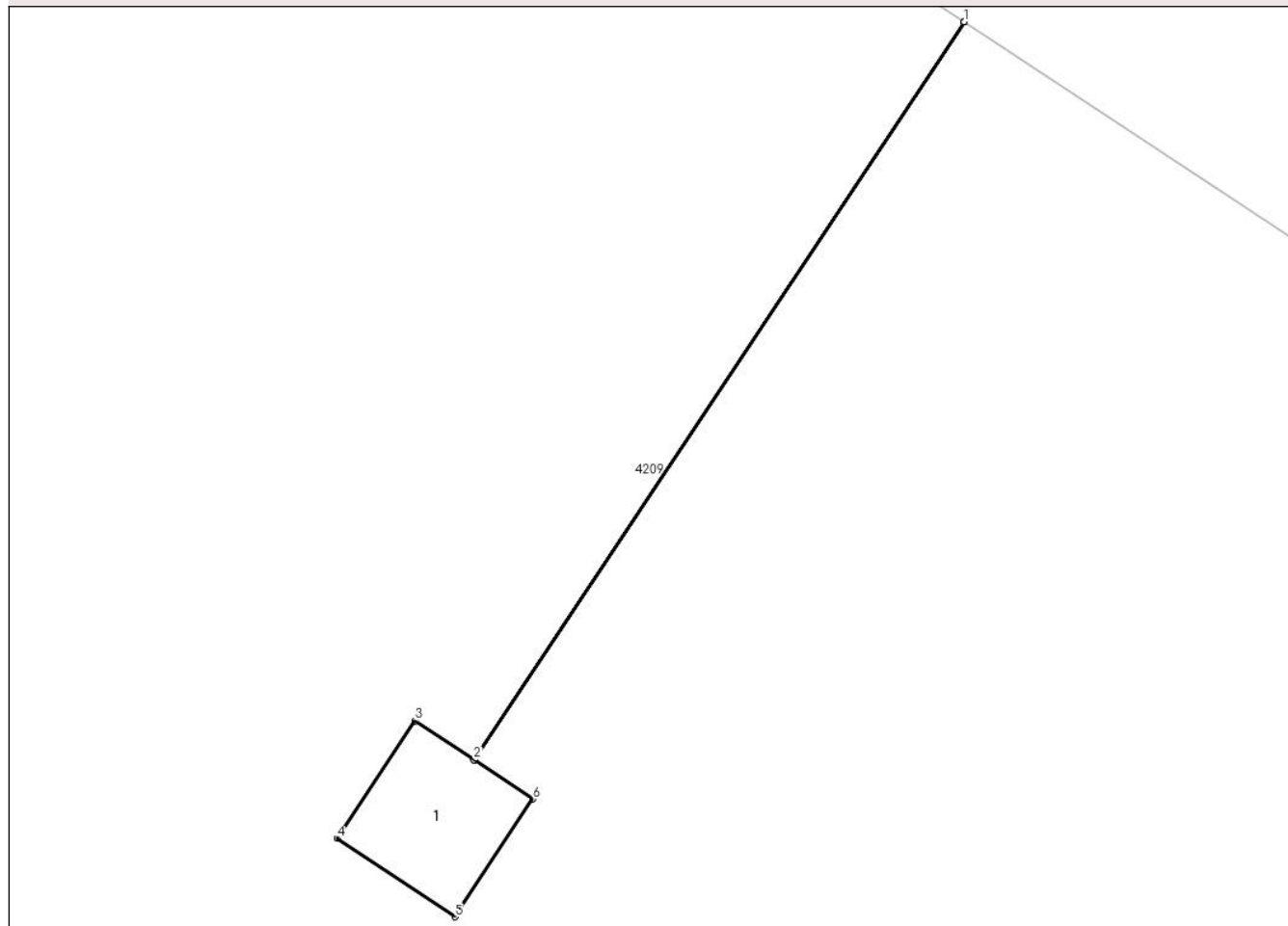
Anexa Nr. 1 La Partea I

Teren

Nr cadastral	Suprafața (mp)*	Observații / Referințe
	1	

* Suprafața este determinată în planul de proiecție Stereo 70.

DETALII LINIARE IMOBIL



Date referitoare la teren

Crt	Categorie folosință	Intra vilan	Suprafața (mp)	Tarla	Parcelă	Nr. topo	Observații / Referințe
1	curți constructii	NU	1	13	Np64	-	

Date referitoare la construcții

Crt	Număr	Destinație construcție	Supraf. (mp)	Situație juridică	Observații / Referințe
A1.1		construcții industriale și edilitare	1	Cu acte	Nr. niveluri:1; S. construită la sol:1 mp; STĂLP BETON REȚEA ELECTRICĂ MEDIE TENSIUNE

Lungime Segmente

1) Valorile lungimilor segmentelor sunt obținute din proiecție în plan.

Punct început	X / Y	Punct sfârșit	X / Y	Lungime segment (** (m))
1	580.200,75 370.480,443	2	580.196,587 370.474,177	7.522
2	580.196,587 370.474,177	3	580.196,087 370.474,509	0.6
3	580.196,087 370.474,509	4	580.195,423 370.473,509	1.2

Punct început	X / Y	Punct sfârșit	X / Y	Lungime segment (** (m)
4	580.195,423 370.473,509	5	580.196,423 370.472,845	1.2
5	580.196,423 370.472,845	6	580.197,087 370.473,845	1.2
6	580.197,087 370.473,845	7	580.196,589 370.474,176	0.598
7	580.196,589 370.474,176	8	580.200,751 370.480,442	7.522
8	580.200,751 370.480,442	1	580.200,75 370.480,443	0.002

** Lungimile segmentelor sunt determinate în planul de proiecție Stereo 70 și sunt rotunjite la 1 milimetru.

*** Distanța dintre puncte este formată din segmente cumulate ce sunt mai mici decât valoarea 1 milimetru.

**DATE DESPRE IMOBILUL NR. 4216**

Oficiul de Cadastru și Publicitate Imobiliară PRAHOVA
Biroul de Cadastru și Publicitate Imobiliară Ploiești

A. Partea I. Descrierea imobilului

TEREN Extravilan

Adresa: Jud. Prahova

Nr. Crt	Nr cadastral Nr. topografic	Suprafața* (mp)	Observații / Referințe
A1		1	Sector cadastral:14 Teren neimprijmit;

Construcții

Crt	Nr cadastral Nr. topografic	Adresa	Observații / Referințe
A1.1		Jud. Prahova	Nr. niveluri:1; S. construita la sol:1 mp; STALP BETON REȚEA ELECTRICĂ MEDIE TENSIUNE

B. Partea II. Proprietari și acte

Inscrieri privitoare la dreptul de proprietate și alte drepturi reale		Referințe
/		
Act Normativ nr. 123, din 10/07/2012 emis de PARLAMENTUL ROMÂNIEI;		
B1	Intabulare, drept de PROPRIETATE, dobandit prin Lege, cota actuala 1/1 1) STATUL ROMÂN, CIF:9999999999999	A1
Act Normativ nr. 980, din 16/12/2015 emis de PARLAMENTUL ROMÂNIEI;		
B2	Intabulare, drept de ADMINISTRARE, dobandit prin Lege, cota actuala 1/1 1) MINISTERUL ENERGIEI, CIF:9999999999999	A1
Act Administrativ nr. 9, din 07/10/2005 emis de MINISTERUL ENERGIEI ȘI COMERȚULUI (act administrativ nr. 1/10.06.2008 emis de MINISTERUL ECONOMIEI ȘI FINANȚELOR , act administrativ nr.2/18,06,2015 emis de MINISTERUL ENERGIEI , INTREPRINDERILOR MICI ȘI MIJLOCII ȘI MEDIULUI DE AFACERI , act administrativ nr. 3/10.02.2016 emis de MINISTERUL ENERGIEI , act administrativ nr.4/02.03.2017 emis de MINISTERUL ENERGIEI , act administrativ nr.5/14.10.2020 emis de MINISTERUL ECONOMIEI , ENERGIEI ȘI MEDIULUI DE AFACERI , act administrativ nr. 6/30.10.2020 emis de MINISTERUL ECONOMIEI , ENERGIEI ȘI MEDIULUI DE AFACERI);		
B3	Intabulare, drept de CONCESIUNE, dobandit prin Lege, cota actuala 1/1 1) DISTRIBUȚIE ENERGIE ELECTRICĂ ROMANIA SA, CIF:14476722	A1
Act Administrativ nr. 1342, din 27/12/2001 emis de GUVERNUL ROMÂNIEI;		
B4	Intabulare, drept de PROPRIETATE, dobandit prin Lege, cota actuala 1/1 1) DISTRIBUȚIE ENERGIE ELECTRICĂ ROMANIA SA, CIF:14476722	A1.1

C. Partea III. SARCINI .

Inscrieri privind dezmembramintele dreptului de proprietate, drepturi reale de garanție și sarcini	Referințe
NU SUNT	

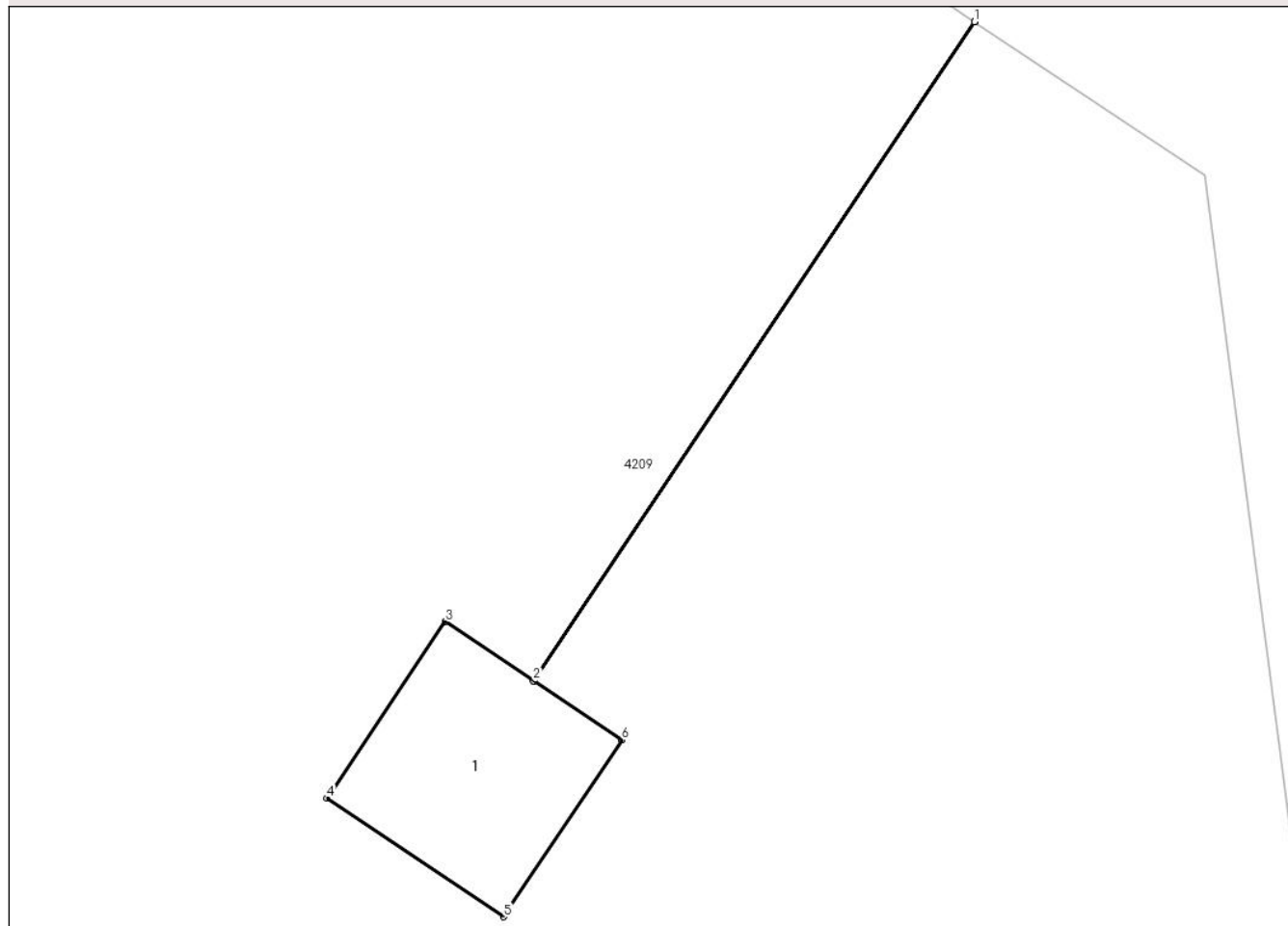
Anexa Nr. 1 La Partea I

Teren

Nr cadastral	Suprafața (mp)*	Observații / Referințe
	1	

* Suprafața este determinată în planul de proiecție Stereo 70.

DETALII LINIARE IMOBIL



Date referitoare la teren

Crt	Categorie folosință	Intravilan	Suprafața (mp)	Tarla	Parcelă	Nr. topo	Observații / Referințe
1	curți constructii	NU	1	13	Np64	-	

Date referitoare la construcții

Crt	Număr	Destinație construcție	Supraf. (mp)	Situație juridică	Observații / Referințe
A1.1		construcții industriale și edilitare	1	Cu acte	Nr. niveluri:1; S. construită la sol:1 mp; STĂLP BETON REȚEA ELECTRICĂ MEDIE TENSIUNE

Lungime Segmente

1) Valorile lungimilor segmentelor sunt obținute din proiecție în plan.

Punct început	X / Y	Punct sfârșit	X / Y	Lungime segment (** (m)
1	580.239,573 370.454,809	2	580.237,084 370.451,091	4.474
2	580.237,084 370.451,091	3	580.236,585 370.451,424	0.6
3	580.236,585 370.451,424	4	580.235,918 370.450,427	1.2

Punct început	X / Y	Punct sfârșit	X / Y	Lungime segment (** (m)
4	580.235,918 370.450,427	5	580.236,915 370.449,76	1.2
5	580.236,915 370.449,76	6	580.237,583 370.450,757	1.2
6	580.237,583 370.450,757	7	580.237,086 370.451,09	0.598
7	580.237,086 370.451,09	8	580.239,574 370.454,808	4.474
8	580.239,574 370.454,808	1	580.239,573 370.454,809	0.002

** Lungimile segmentelor sunt determinate în planul de proiecție Stereo 70 și sunt rotunjite la 1 milimetru.

*** Distanța dintre puncte este formată din segmente cumulate ce sunt mai mici decât valoarea 1 milimetru.

**DATE DESPRE IMOBILUL NR. 4217**

Oficiul de Cadastru și Publicitate Imobiliară PRAHOVA
Biroul de Cadastru și Publicitate Imobiliară Ploiești

A. Partea I. Descrierea imobilului

TEREN Extravilan

Adresa: Jud. Prahova

Nr. Crt	Nr cadastral Nr. topografic	Suprafața* (mp)	Observații / Referințe
A1		1	Sector cadastral:14 Teren neimpregmuit;

Construcții

Crt	Nr cadastral Nr. topografic	Adresa	Observații / Referințe
A1.1		Jud. Prahova	Nr. niveluri:1; S. construita la sol:1 mp; STALP BETON REȚEA ELECTRICĂ MEDIE TENSIUNE

B. Partea II. Proprietari și acte

Inscrieri privitoare la dreptul de proprietate și alte drepturi reale		Referințe
/		
Act Normativ nr. 123, din 10/07/2012 emis de PARLAMENTUL ROMÂNIEI;		
B1	Intabulare, drept de PROPRIETATE, dobandit prin Lege, cota actuala 1/1 1) STATUL ROMÂN, CIF:9999999999999	A1
Act Normativ nr. 980, din 16/12/2015 emis de PARLAMENTUL ROMÂNIEI;		
B2	Intabulare, drept de ADMINISTRARE, dobandit prin Lege, cota actuala 1/1 1) MINISTERUL ENERGIEI, CIF:9999999999999	A1
Act Administrativ nr. 9, din 07/10/2005 emis de MINISTERUL ENERGIEI ȘI COMERȚULUI (act administrativ nr. 1/10.06.2008 emis de MINISTERUL ECONOMIEI ȘI FINANȚELOR , act administrativ nr.2/18,06,2015 emis de MINISTERUL ENERGIEI , INTREPRINDERILOR MICI ȘI MIJLOCII ȘI MEDIULUI DE AFACERI , act administrativ nr. 3/10.02.2016 emis de MINISTERUL ENERGIEI , act administrativ nr.4/02.03.2017 emis de MINISTERUL ENERGIEI , act administrativ nr.5/14.10.2020 emis de MINISTERUL ECONOMIEI , ENERGIEI ȘI MEDIULUI DE AFACERI , act administrativ nr. 6/30.10.2020 emis de MINISTERUL ECONOMIEI , ENERGIEI ȘI MEDIULUI DE AFACERI);		
B3	Intabulare, drept de CONCESIUNE, dobandit prin Lege, cota actuala 1/1 1) DISTRIBUȚIE ENERGIE ELECTRICĂ ROMANIA SA, CIF:14476722	A1
Act Administrativ nr. 1342, din 27/12/2001 emis de GUVERNUL ROMÂNIEI;		
B4	Intabulare, drept de PROPRIETATE, dobandit prin Lege, cota actuala 1/1 1) DISTRIBUȚIE ENERGIE ELECTRICĂ ROMANIA SA, CIF:14476722	A1.1

C. Partea III. SARCINI .

Inscrieri privind dezmembramintele dreptului de proprietate, drepturi reale de garanție și sarcini	Referințe
NU SUNT	

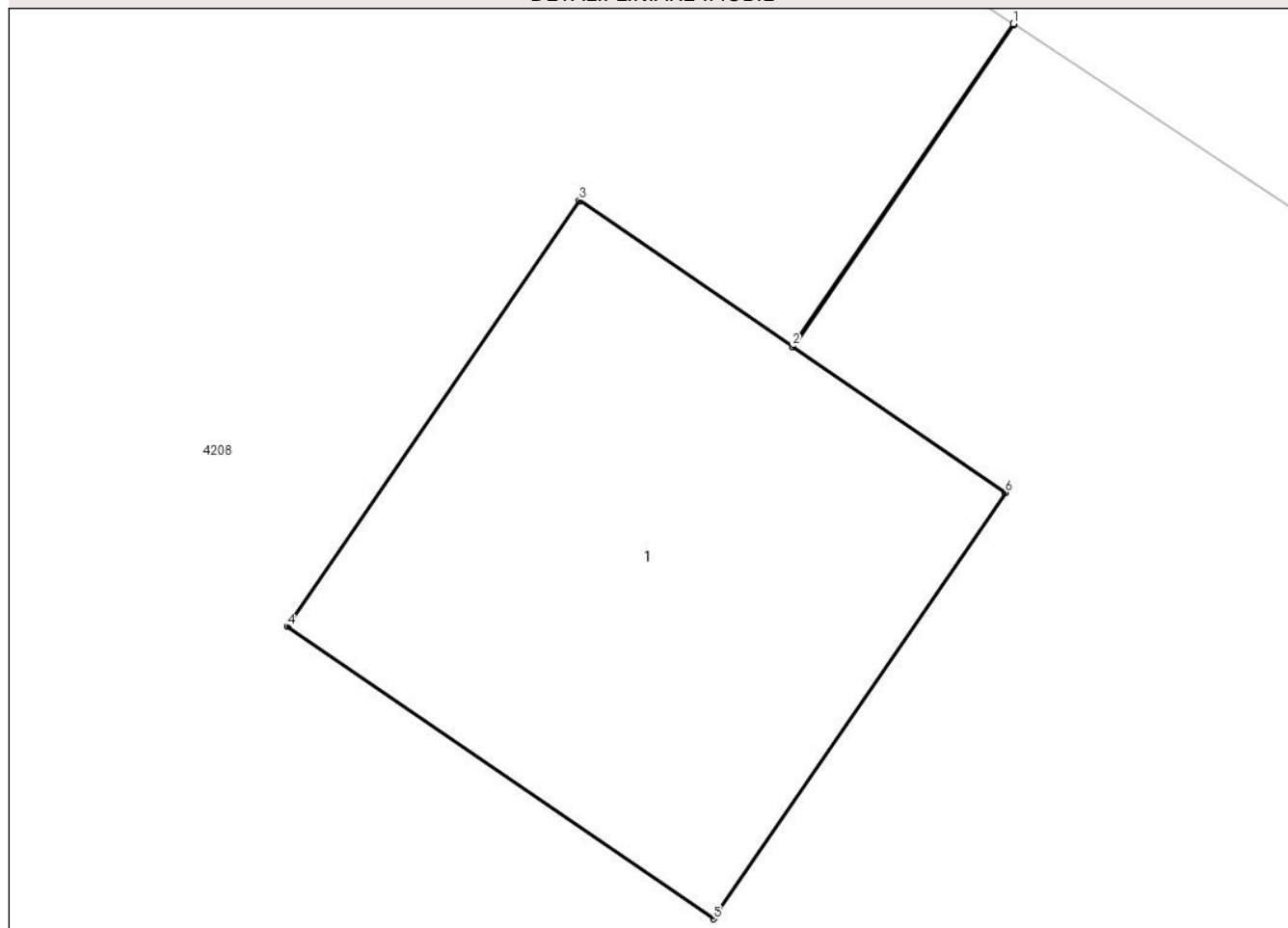
Anexa Nr. 1 La Partea I

Teren

Nr cadastral	Suprafața (mp)*	Observații / Referințe
	1	

* Suprafața este determinată în planul de proiecție Stereo 70.

DETALII LINIARE IMOBIL



Date referitoare la teren

Crt	Categorie folosință	Intra vilan	Suprafața (mp)	Tarla	Parcelă	Nr. topo	Observații / Referințe
1	curți constructii	NU	1	13	66	-	

Date referitoare la construcții

Crt	Număr	Destinație construcție	Supraf. (mp)	Situație juridică	Observații / Referințe
A1.1		construcții industriale și edilitare	1	Cu acte	Nr. niveluri:1; S. construită la sol:1 mp; STĂLP BETON REȚEA ELECTRICĂ MEDIE TENSIUNE

Lungime Segmente

1) Valorile lungimilor segmentelor sunt obținute din proiecție în plan.

Punct început	X / Y	Punct sfârșit	X / Y	Lungime segment (** (m)
1	580.281,074 370.427,205	2	580.280,56 370.426,455	0.909
2	580.280,56 370.426,455	3	580.280,065 370.426,794	0.6
3	580.280,065 370.426,794	4	580.279,387 370.425,805	1.2

Punct început	X / Y	Punct sfârșit	X / Y	Lungime segment (** (m)
4	580.279,387 370.425,805	5	580.280,377 370.425,126	1.2
5	580.280,377 370.425,126	6	580.281,055 370.426,116	1.2
6	580.281,055 370.426,116	7	580.280,562 370.426,454	0.598
7	580.280,562 370.426,454	8	580.281,076 370.427,204	0.909
8	580.281,076 370.427,204	1	580.281,074 370.427,205	0.002

** Lungimile segmentelor sunt determinate în planul de proiecție Stereo 70 și sunt rotunjite la 1 milimetru.

*** Distanța dintre puncte este formată din segmente cumulate ce sunt mai mici decât valoarea 1 milimetru.

**DATE DESPRE IMOBILUL NR. 4218**

Oficiul de Cadastru și Publicitate Imobiliară PRAHOVA
Biroul de Cadastru și Publicitate Imobiliară Ploiești

A. Partea I. Descrierea imobilului

TEREN Extravilan

Adresa: Jud. Prahova

Nr. Crt	Nr cadastral Nr. topografic	Suprafața* (mp)	Observații / Referințe
A1		1	Sector cadastral:14 Teren neimprijmit;

Construcții

Crt	Nr cadastral Nr. topografic	Adresa	Observații / Referințe
A1.1		Jud. Prahova	Nr. niveluri:1; S. construita la sol:1 mp; STALP BETON REȚEA ELECTRICĂ MEDIE TENSIUNE

B. Partea II. Proprietari și acte

Inscrieri privitoare la dreptul de proprietate și alte drepturi reale		Referințe
/		
Act Normativ nr. 123, din 10/07/2012 emis de PARLAMENTUL ROMÂNIEI;		
B1	Intabulare, drept de PROPRIETATE, dobandit prin Lege, cota actuala 1/1 1) STATUL ROMÂN, CIF:9999999999999	A1
Act Normativ nr. 980, din 16/12/2015 emis de PARLAMENTUL ROMÂNIEI;		
B2	Intabulare, drept de ADMINISTRARE, dobandit prin Lege, cota actuala 1/1 1) MINISTERUL ENERGIEI, CIF:9999999999999	A1
Act Administrativ nr. 9, din 07/10/2005 emis de MINISTERUL ENERGIEI ȘI COMERȚULUI (act administrativ nr. 1/10.06.2008 emis de MINISTERUL ECONOMIEI ȘI FINANȚELOR , act administrativ nr.2/18,06,2015 emis de MINISTERUL ENERGIEI , INTREPRINDERILOR MICI ȘI MIJLOCII ȘI MEDIULUI DE AFACERI , act administrativ nr. 3/10.02.2016 emis de MINISTERUL ENERGIEI , act administrativ nr.4/02.03.2017 emis de MINISTERUL ENERGIEI , act administrativ nr.5/14.10.2020 emis de MINISTERUL ECONOMIEI , ENERGIEI ȘI MEDIULUI DE AFACERI , act administrativ nr. 6/30.10.2020 emis de MINISTERUL ECONOMIEI , ENERGIEI ȘI MEDIULUI DE AFACERI);		
B3	Intabulare, drept de CONCESIUNE, dobandit prin Lege, cota actuala 1/1 1) DISTRIBUȚIE ENERGIE ELECTRICĂ ROMANIA SA, CIF:14476722	A1
Act Administrativ nr. 1342, din 27/12/2001 emis de GUVERNUL ROMÂNIEI;		
B4	Intabulare, drept de PROPRIETATE, dobandit prin Lege, cota actuala 1/1 1) DISTRIBUȚIE ENERGIE ELECTRICĂ ROMANIA SA, CIF:14476722	A1.1

C. Partea III. SARCINI .

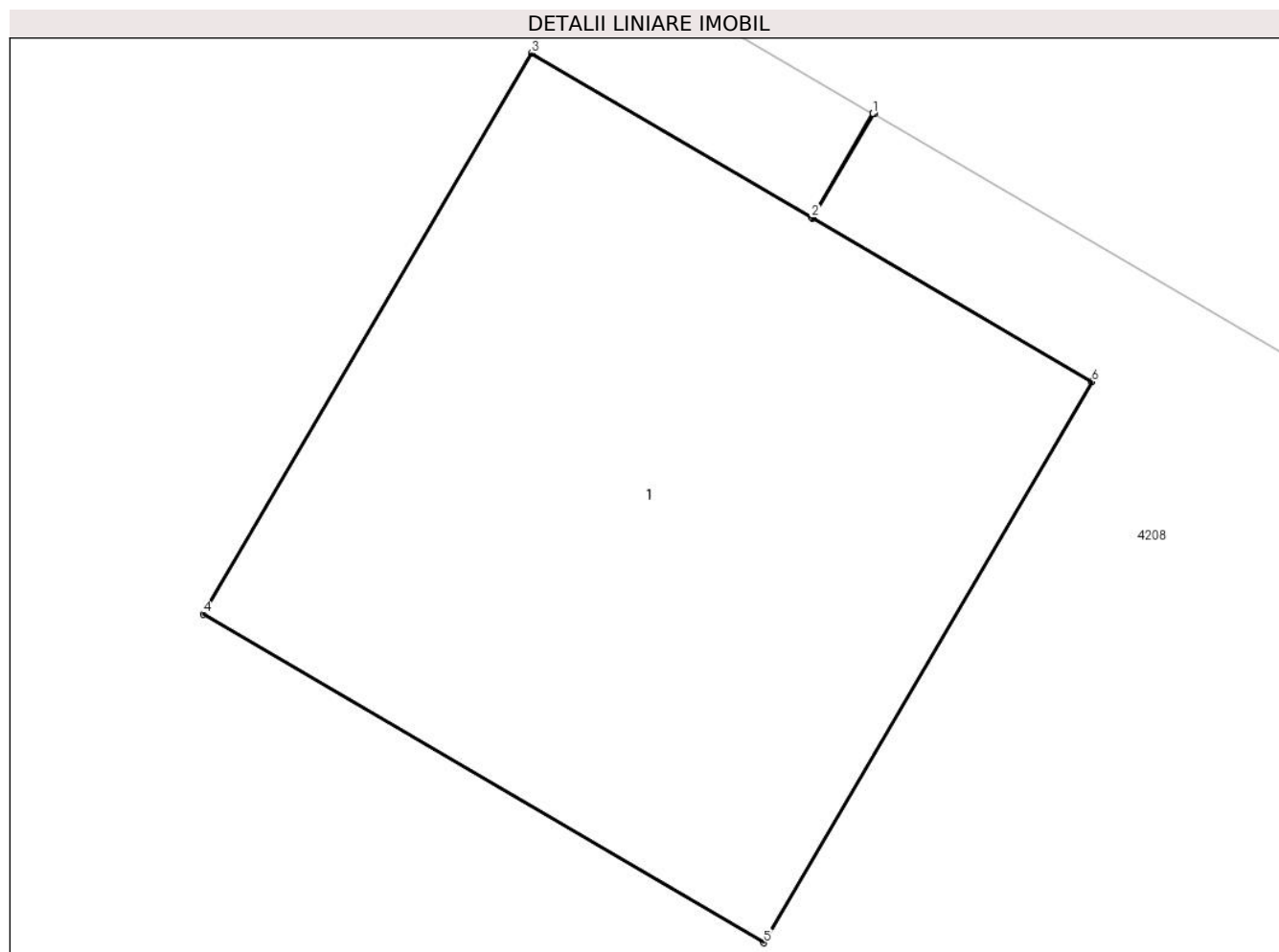
Inscrieri privind dezmembramintele dreptului de proprietate, drepturi reale de garanție și sarcini	Referințe
NU SUNT	

Anexa Nr. 1 La Partea I

Teren

Nr cadastral	Suprafața (mp)*	Observații / Referințe
	1	

* Suprafața este determinată în planul de proiecție Stereo 70.



Date referitoare la teren

Crt	Categorie folosință	Intra vilan	Suprafața (mp)	Tarla	Parcelă	Nr. topo	Observații / Referințe
1	curți constructii	NU	1	13	66	-	

Date referitoare la construcții

Crt	Număr	Destinație construcție	Supraf. (mp)	Situație juridică	Observații / Referințe
A1.1		construcții industriale și edilitare	1	Cu acte	Nr. niveluri:1; S. construită la sol:1 mp; STĂLP BETON REȚEA ELECTRICĂ MEDIE TENSIUNE

Lungime Segmente

1) Valorile lungimilor segmentelor sunt obținute din proiecție în plan.

Punct început	X / Y	Punct sfârșit	X / Y	Lungime segment (** (m)
1	580.320,713 370.403,917	2	580.320,6 370.403,725	0.223
2	580.320,6 370.403,725	3	580.320,082 370.404,028	0.6
3	580.320,082 370.404,028	4	580.319,476 370.402,993	1.2

Punct început	X / Y	Punct sfârșit	X / Y	Lungime segment (** (m)
4	580.319,476 370.402,993	5	580.320,511 370.402,386	1.2
5	580.320,511 370.402,386	6	580.321,118 370.403,422	1.2
6	580.321,118 370.403,422	7	580.320,602 370.403,724	0.598
7	580.320,602 370.403,724	8	580.320,714 370.403,916	0.223
8	580.320,714 370.403,916	1	580.320,713 370.403,917	0.002

** Lungimile segmentelor sunt determinate în planul de proiecție Stereo 70 și sunt rotunjite la 1 milimetru.

*** Distanța dintre puncte este formată din segmente cumulate ce sunt mai mici decât valoarea 1 milimetru.

**DATE DESPRE IMOBILUL NR. 4219**

Oficiul de Cadastru și Publicitate Imobiliară PRAHOVA
Biroul de Cadastru și Publicitate Imobiliară Ploiești

A. Partea I. Descrierea imobilului

TEREN Extravilan

Adresa: Jud. Prahova

Nr. Crt	Nr cadastral Nr. topografic	Suprafața* (mp)	Observații / Referințe
A1		1	Sector cadastral:14 Teren neimprijmit;

Construcții

Crt	Nr cadastral Nr. topografic	Adresa	Observații / Referințe
A1.1		Jud. Prahova	Nr. niveluri:1; S. construita la sol:1 mp; STALP BETON REȚEA ELECTRICĂ MEDIE TENSIUNE

B. Partea II. Proprietari și acte

Inscrieri privitoare la dreptul de proprietate și alte drepturi reale		Referințe
/		
Act Normativ nr. 123, din 10/07/2012 emis de PARLAMENTUL ROMÂNIEI;		
B1	Intabulare, drept de PROPRIETATE, dobandit prin Lege, cota actuala 1/1 1) STATUL ROMÂN, CIF:9999999999999	A1
Act Normativ nr. 980, din 16/12/2015 emis de PARLAMENTUL ROMÂNIEI;		
B2	Intabulare, drept de ADMINISTRARE, dobandit prin Lege, cota actuala 1/1 1) MINISTERUL ENERGIEI, CIF:9999999999999	A1
Act Administrativ nr. 9, din 07/10/2005 emis de MINISTERUL ENERGIEI ȘI COMERȚULUI (act administrativ nr. 1/10.06.2008 emis de MINISTERUL ECONOMIEI ȘI FINANȚELOR , act administrativ nr.2/18,06,2015 emis de MINISTERUL ENERGIEI , INTREPRINDERILOR MICI ȘI MIJLOCII ȘI MEDIULUI DE AFACERI , act administrativ nr. 3/10.02.2016 emis de MINISTERUL ENERGIEI , act administrativ nr.4/02.03.2017 emis de MINISTERUL ENERGIEI , act administrativ nr.5/14.10.2020 emis de MINISTERUL ECONOMIEI , ENERGIEI ȘI MEDIULUI DE AFACERI , act administrativ nr. 6/30.10.2020 emis de MINISTERUL ECONOMIEI , ENERGIEI ȘI MEDIULUI DE AFACERI);		
B3	Intabulare, drept de CONCESIUNE, dobandit prin Lege, cota actuala 1/1 1) DISTRIBUȚIE ENERGIE ELECTRICĂ ROMANIA SA, CIF:14476722	A1
Act Administrativ nr. 1342, din 27/12/2001 emis de GUVERNUL ROMÂNIEI;		
B4	Intabulare, drept de PROPRIETATE, dobandit prin Lege, cota actuala 1/1 1) DISTRIBUȚIE ENERGIE ELECTRICĂ ROMANIA SA, CIF:14476722	A1.1

C. Partea III. SARCINI .

Inscrieri privind dezmembramintele dreptului de proprietate, drepturi reale de garanție și sarcini	Referințe
NU SUNT	

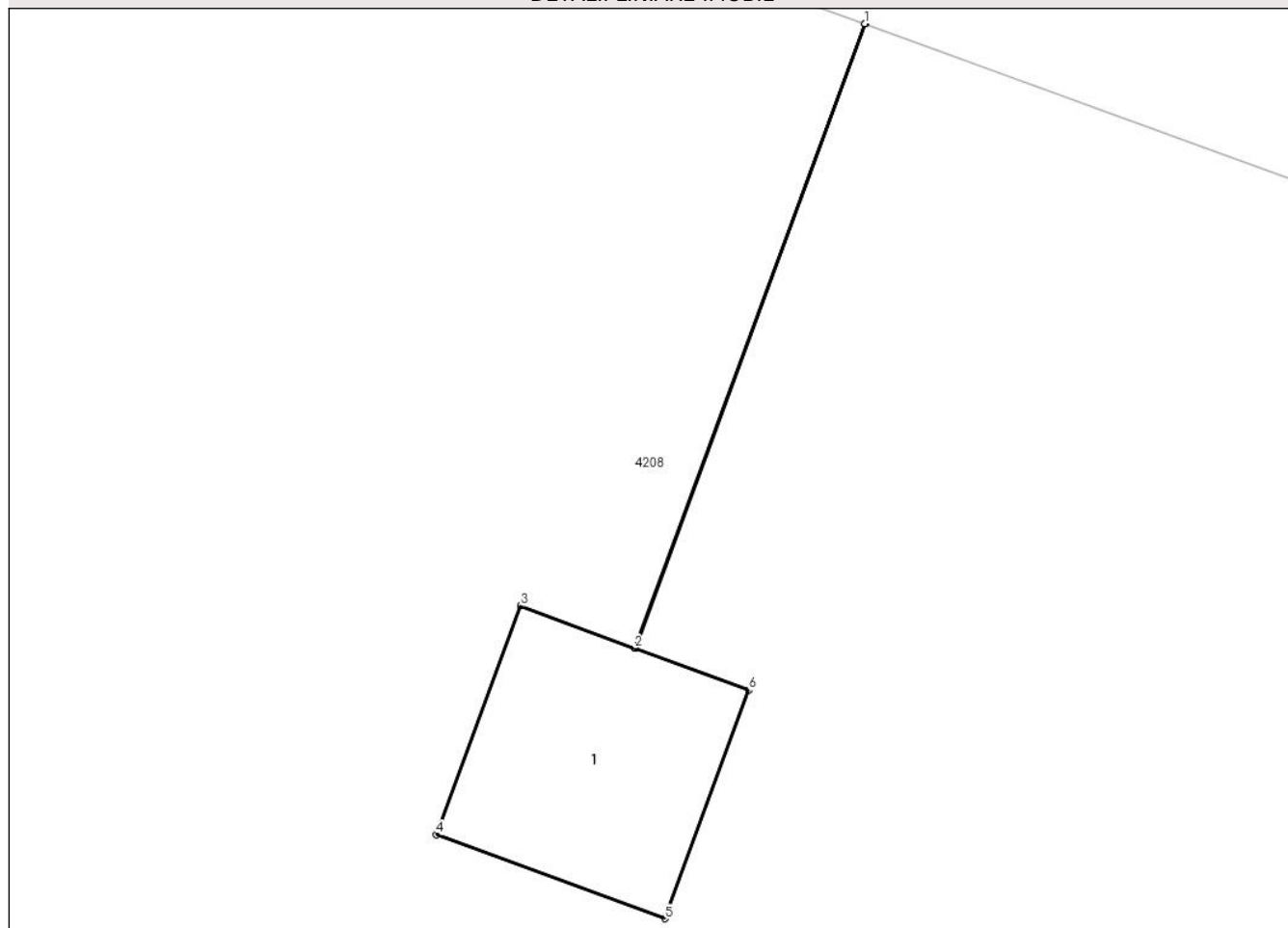
Anexa Nr. 1 La Partea I

Teren

Nr cadastral	Suprafața (mp)*	Observații / Referințe
	1	

* Suprafața este determinată în planul de proiecție Stereo 70.

DETALII LINIARE IMOBIL



Date referitoare la teren

Crt	Categorie folosință	Intra vilan	Suprafața (mp)	Tarla	Parcelă	Nr. topo	Observații / Referințe
1	curți constructii	NU	1	13	66	-	

Date referitoare la construcții

Crt	Număr	Destinație construcție	Supraf. (mp)	Situație juridică	Observații / Referințe
A1.1		construcții industriale și edilitare	1	Cu acte	Nr. niveluri:1; S. construită la sol:1 mp; STĂLP BETON REȚEA ELECTRICĂ MEDIE TENSIUNE

Lungime Segmente

1) Valorile lungimilor segmentelor sunt obținute din proiecție în plan.

Punct început	X / Y	Punct sfârșit	X / Y	Lungime segment (** (m))
1	580.363,577 370.383,028	2	580.362,443 370.379,952	3.278
2	580.362,443 370.379,952	3	580.361,88 370.380,16	0.6
3	580.361,88 370.380,16	4	580.361,465 370.379,034	1.2

Punct început	X / Y	Punct sfârșit	X / Y	Lungime segment (** (m)
4	580.361,465 370.379,034	5	580.362,591 370.378,619	1.2
5	580.362,591 370.378,619	6	580.363,006 370.379,745	1.2
6	580.363,006 370.379,745	7	580.362,445 370.379,951	0.598
7	580.362,445 370.379,951	8	580.363,579 370.383,027	3.278
8	580.363,579 370.383,027	1	580.363,577 370.383,028	0.002

** Lungimile segmentelor sunt determinate în planul de proiecție Stereo 70 și sunt rotunjite la 1 milimetru.

*** Distanța dintre puncte este formată din segmente cumulate ce sunt mai mici decât valoarea 1 milimetru.



DATE DESPRE IMOBILUL NR. 4220

Oficiul de Cadastru și Publicitate Imobiliară PRAHOVA
Biroul de Cadastru și Publicitate Imobiliară Ploiești

A. Partea I. Descrierea imobilului

TEREN Extravilan

Adresa: Jud. Prahova

Nr. Crt	Nr cadastral Nr. topografic	Suprafața* (mp)	Observații / Referințe
A1		1	Sector cadastral:14 Teren neimprijmit;

Construcții

Crt	Nr cadastral Nr. topografic	Adresa	Observații / Referințe
A1.1		Jud. Prahova	Nr. niveluri:1; S. construita la sol:1 mp; STALP BETON REȚEA ELECTRICĂ MEDIE TENSIUNE

B. Partea II. Proprietari și acte

Inscrieri privitoare la dreptul de proprietate și alte drepturi reale		Referințe
/		
Act Normativ nr. 123, din 10/07/2012 emis de PARLAMENTUL ROMÂNIEI;		
B1	Intabulare, drept de PROPRIETATE, dobandit prin Lege, cota actuala 1/1 1) STATUL ROMÂN, CIF:9999999999999	A1
Act Normativ nr. 980, din 16/12/2015 emis de PARLAMENTUL ROMÂNIEI;		
B2	Intabulare, drept de ADMINISTRARE, dobandit prin Lege, cota actuala 1/1 1) MINISTERUL ENERGIEI, CIF:9999999999999	A1
Act Administrativ nr. 9, din 07/10/2005 emis de MINISTERUL ENERGIEI ȘI COMERȚULUI (act administrativ nr. 1/10.06.2008 emis de MINISTERUL ECONOMIEI ȘI FINANȚELOR , act administrativ nr.2/18,06,2015 emis de MINISTERUL ENERGIEI , INTREPRINDERILOR MICI ȘI MIJLOCII ȘI MEDIULUI DE AFACERI , act administrativ nr. 3/10.02.2016 emis de MINISTERUL ENERGIEI , act administrativ nr.4/02.03.2017 emis de MINISTERUL ENERGIEI , act administrativ nr.5/14.10.2020 emis de MINISTERUL ECONOMIEI , ENERGIEI ȘI MEDIULUI DE AFACERI , act administrativ nr. 6/30.10.2020 emis de MINISTERUL ECONOMIEI , ENERGIEI ȘI MEDIULUI DE AFACERI);		
B3	Intabulare, drept de CONCESIUNE, dobandit prin Lege, cota actuala 1/1 1) DISTRIBUȚIE ENERGIE ELECTRICĂ ROMANIA SA, CIF:14476722	A1
Act Administrativ nr. 1342, din 27/12/2001 emis de GUVERNUL ROMÂNIEI;		
B4	Intabulare, drept de PROPRIETATE, dobandit prin Lege, cota actuala 1/1 1) DISTRIBUȚIE ENERGIE ELECTRICĂ ROMANIA SA, CIF:14476722	A1.1

C. Partea III. SARCINI .

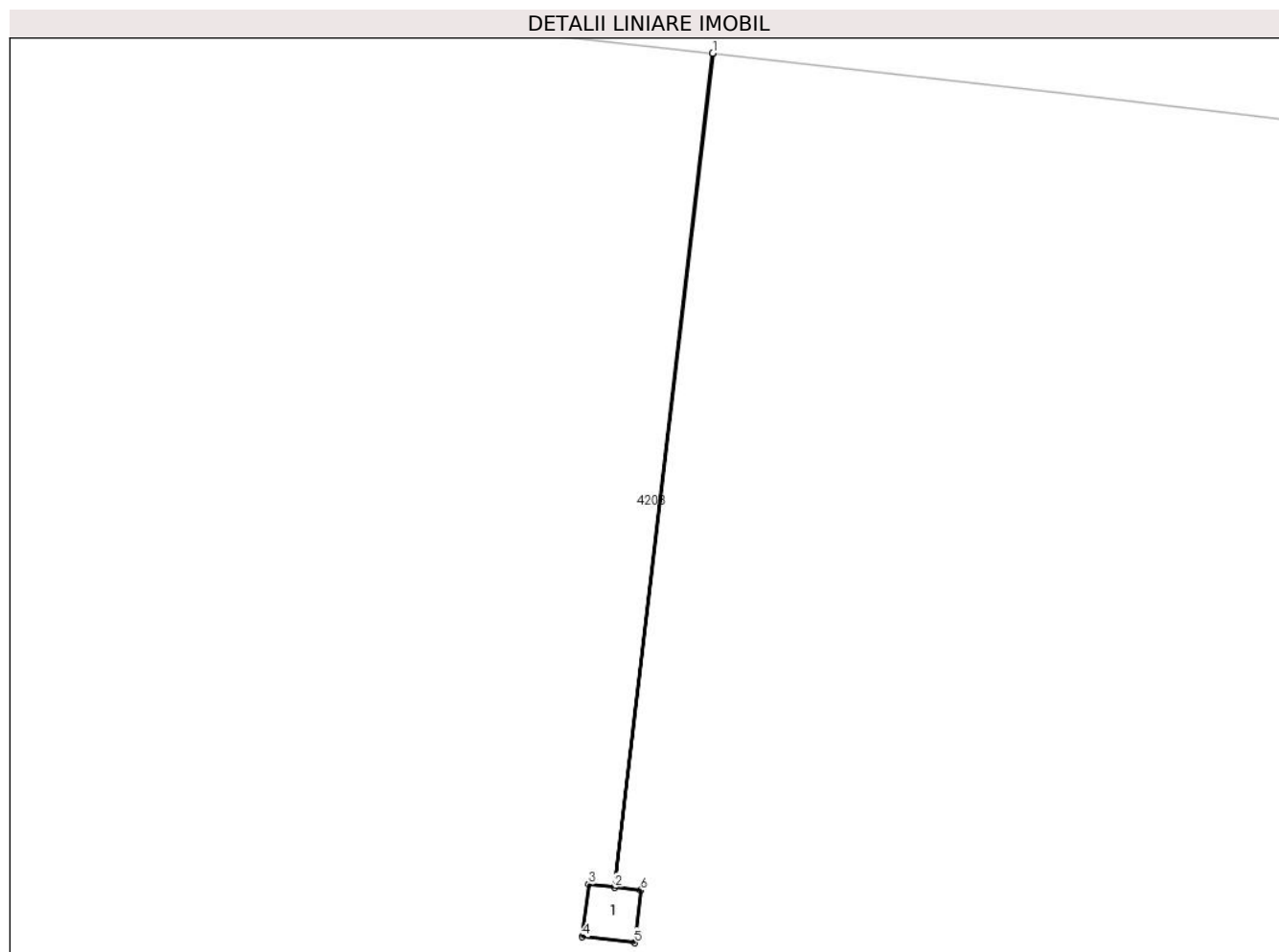
Inscrieri privind dezmembramintele dreptului de proprietate, drepturi reale de garanție și sarcini	Referințe
NU SUNT	

Anexa Nr. 1 La Partea I

Teren

Nr cadastral	Suprafața (mp)*	Observații / Referințe
	1	

* Suprafața este determinată în planul de proiecție Stereo 70.



Date referitoare la teren

Crt	Categorie folosință	Intravilan	Suprafața (mp)	Tarla	Parcelă	Nr. topo	Observații / Referințe
1	curți constructii	NU	1	13	66	-	

Date referitoare la construcții

Crt	Număr	Destinație construcție	Supraf. (mp)	Situație juridică	Observații / Referințe
A1.1		construcții industriale și edilitare	1	Cu acte	Nr. niveluri:1; S. construită la sol:1 mp; STĂLP BETON REȚEA ELECTRICĂ MEDIE TENSIUNE

Lungime Segmente

1) Valorile lungimilor segmentelor sunt obținute din proiecție în plan.

Punct început	X / Y	Punct sfârșit	X / Y	Lungime segment (** (m))
1	580.409,367 370.377,326	2	580.407,135 370.358,34	19.116
2	580.407,135 370.358,34	3	580.406,539 370.358,41	0.6
3	580.406,539 370.358,41	4	580.406,399 370.357,219	1.2

Punct început	X / Y	Punct sfârșit	X / Y	Lungime segment (** (m)
4	580.406,399 370.357,219	5	580.407,591 370.357,078	1.2
5	580.407,591 370.357,078	6	580.407,731 370.358,27	1.2
6	580.407,731 370.358,27	7	580.407,137 370.358,34	0.598
7	580.407,137 370.358,34	8	580.409,369 370.377,326	19.116
8	580.409,369 370.377,326	1	580.409,367 370.377,326	0.002

** Lungimile segmentelor sunt determinate în planul de proiecție Stereo 70 și sunt rotunjite la 1 milimetru.

*** Distanța dintre puncte este formată din segmente cumulate ce sunt mai mici decât valoarea 1 milimetru.

**DATE DESPRE IMOBILUL NR. 4222**

Oficiul de Cadastru și Publicitate Imobiliară PRAHOVA
Biroul de Cadastru și Publicitate Imobiliară Ploiești

A. Partea I. Descrierea imobilului

TEREN Extravilan

Adresa: Jud. Prahova

Nr. Crt	Nr cadastral Nr. topografic	Suprafața* (mp)	Observații / Referințe
A1		1	Sector cadastral:14 Teren neimprijmit;

Construcții

Crt	Nr cadastral Nr. topografic	Adresa	Observații / Referințe
A1.1		Jud. Prahova	Nr. niveluri:1; S. construita la sol:1 mp; STALP BETON REȚEA ELECTRICĂ MEDIE TENSIUNE

B. Partea II. Proprietari și acte

Inscrieri privitoare la dreptul de proprietate și alte drepturi reale		Referințe
/		
Act Normativ nr. 123, din 10/07/2012 emis de PARLAMENTUL ROMÂNIEI;		
B1	Intabulare, drept de PROPRIETATE, dobandit prin Lege, cota actuala 1/1 1) STATUL ROMÂN, CIF:9999999999999	A1
Act Normativ nr. 980, din 16/12/2015 emis de PARLAMENTUL ROMÂNIEI;		
B2	Intabulare, drept de ADMINISTRARE, dobandit prin Lege, cota actuala 1/1 1) MINISTERUL ENERGIEI, CIF:9999999999999	A1
Act Administrativ nr. 9, din 07/10/2005 emis de MINISTERUL ENERGIEI ȘI COMERȚULUI (act administrativ nr. 1/10.06.2008 emis de MINISTERUL ECONOMIEI ȘI FINANȚELOR , act administrativ nr.2/18,06,2015 emis de MINISTERUL ENERGIEI , INTREPRINDERILOR MICI ȘI MIJLOCII ȘI MEDIULUI DE AFACERI , act administrativ nr. 3/10.02.2016 emis de MINISTERUL ENERGIEI , act administrativ nr.4/02.03.2017 emis de MINISTERUL ENERGIEI , act administrativ nr.5/14.10.2020 emis de MINISTERUL ECONOMIEI , ENERGIEI ȘI MEDIULUI DE AFACERI , act administrativ nr. 6/30.10.2020 emis de MINISTERUL ECONOMIEI , ENERGIEI ȘI MEDIULUI DE AFACERI);		
B3	Intabulare, drept de CONCESIUNE, dobandit prin Lege, cota actuala 1/1 1) DISTRIBUȚIE ENERGIE ELECTRICĂ ROMANIA SA, CIF:14476722	A1
Act Administrativ nr. 1342, din 27/12/2001 emis de GUVERNUL ROMÂNIEI;		
B4	Intabulare, drept de PROPRIETATE, dobandit prin Lege, cota actuala 1/1 1) DISTRIBUȚIE ENERGIE ELECTRICĂ ROMANIA SA, CIF:14476722	A1.1

C. Partea III. SARCINI .

Inscrieri privind dezmembramintele dreptului de proprietate, drepturi reale de garanție și sarcini	Referințe
NU SUNT	

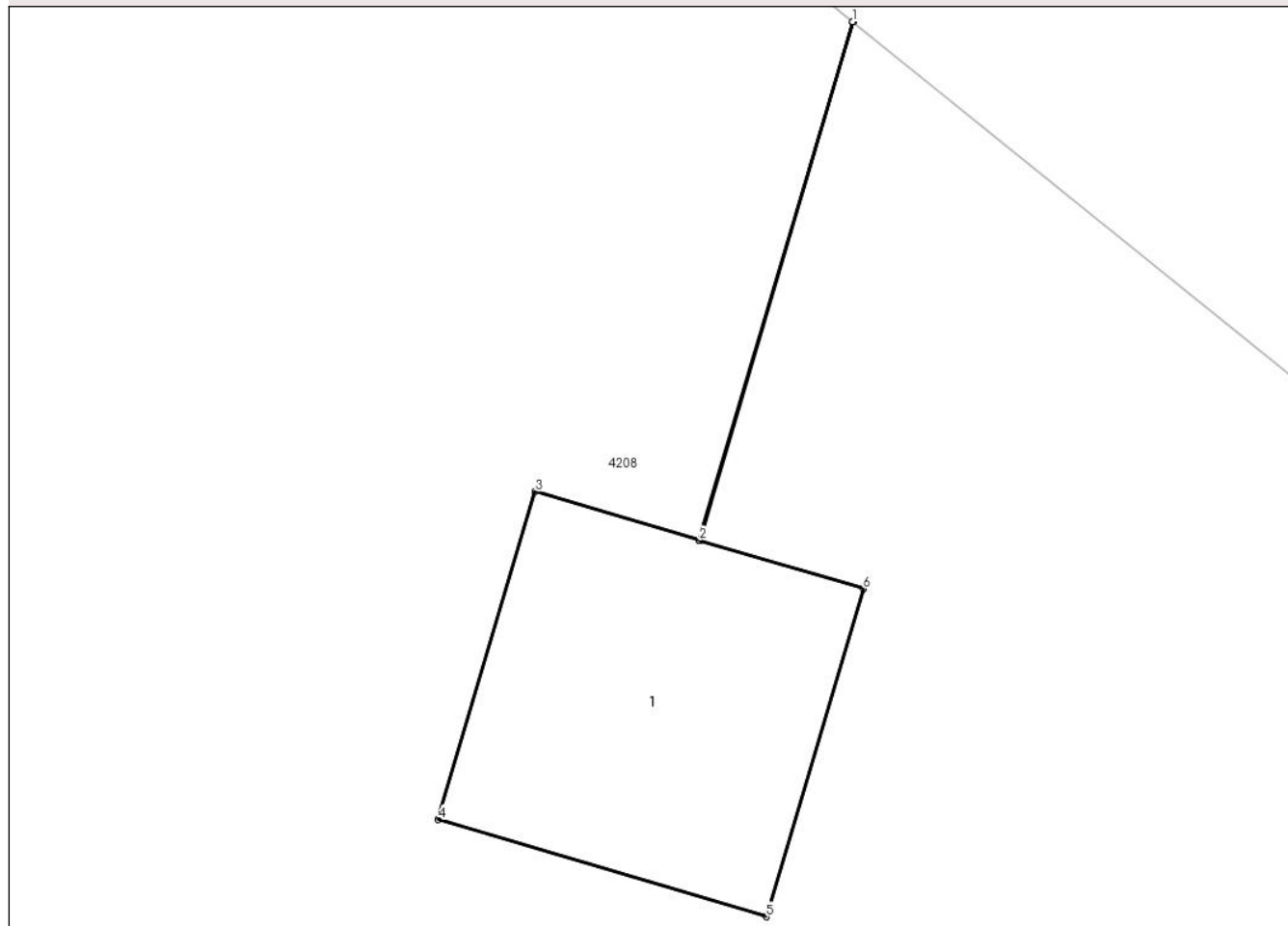
Anexa Nr. 1 La Partea I

Teren

Nr cadastral	Suprafața (mp)*	Observații / Referințe
	1	

* Suprafața este determinată în planul de proiecție Stereo 70.

DETALII LINIARE IMOBIL



Date referitoare la teren

Crt	Categorie folosință	Intra vilan	Suprafața (mp)	Tarla	Parcelă	Nr. topo	Observații / Referințe
1	curți constructii	NU	1	13	66	-	

Date referitoare la construcții

Crt	Număr	Destinație construcție	Supraf. (mp)	Situație juridică	Observații / Referințe
A1.1		construcții industriale și edilitare	1	Cu acte	Nr. niveluri:1; S. construită la sol:1 mp; STĂLP BETON REȚEA ELECTRICĂ MEDIE TENSIUNE

Lungime Segmente

1) Valorile lungimilor segmentelor sunt obținute din proiecție în plan.

Punct început	X / Y	Punct sfârșit	X / Y	Lungime segment (** (m)
1	580.438,793 370.372,711	2	580.438,254 370.370,892	1.897
2	580.438,254 370.370,892	3	580.437,679 370.371,063	0.6
3	580.437,679 370.371,063	4	580.437,338 370.369,912	1.2

Punct început	X / Y	Punct sfârșit	X / Y	Lungime segment (** (m)
4	580.437,338 370.369,912	5	580.438,489 370.369,571	1.2
5	580.438,489 370.369,571	6	580.438,83 370.370,722	1.2
6	580.438,83 370.370,722	7	580.438,256 370.370,892	0.598
7	580.438,256 370.370,892	8	580.438,795 370.372,71	1.896
8	580.438,795 370.372,71	1	580.438,793 370.372,711	0.002

** Lungimile segmentelor sunt determinate în planul de proiecție Stereo 70 și sunt rotunjite la 1 milimetru.

*** Distanța dintre puncte este formată din segmente cumulate ce sunt mai mici decât valoarea 1 milimetru.

**DATE DESPRE IMOBILUL NR. 4224**

Oficiul de Cadastru și Publicitate Imobiliară PRAHOVA
Biroul de Cadastru și Publicitate Imobiliară Ploiești

A. Partea I. Descrierea imobilului

TEREN Necunoscut

Adresa: Loc. Pisculesti, Str Cetate, Nr. 2, Jud. Prahova

Nr. Crt	Nr cadastral Nr. topografic	Suprafața* (mp)	Observații / Referințe
A1	21977	4.311	Sector cadastral:15 Teren imprejmuit;

Construcții

Crt	Nr cadastral Nr. topografic	Adresa	Observații / Referințe
A1.1	21977-C1	Loc. Pisculesti, Str Cetate, Nr. 2, Jud. Prahova	Nr. niveluri:1; S. construita la sol:1151 mp; Hală de furaje fibroase , Sup. constr. desf. = 1151 mp , an edificare 2018
A1.2	21977-C2	Loc. Pisculesti, Str Cetate, Nr. 2, Jud. Prahova	Nr. niveluri:1; S. construita la sol:327 mp; Șopron , sup. const. desf. = 327 mp , an edificare 2018

B. Partea II. Proprietari și acte

Inscrieri privitoare la dreptul de proprietate și alte drepturi reale		Referințe
79515 / 19/08/2020		
Act Notarial nr. 1191, din 14/08/2020 emis de NP Dan Oliviu Vasilica;		
B1	Se infiinteaza cf. 21977 a imobilului cu nr. cad. 21977/Tinosu ca urmare a alipirii urmatoarelor 2 imobile:~- nr.cad.20374\cf.20374;~- nr.cad.21676\cf.21676;	A1
B14	Intabulare, drept de PROPRIETATE, dobandit prin Conventie, cota actuala 1/1 1) SC SPUMA SERV SRL, CIF:15201967	A1
49095 / 12/04/2021		
Act Administrativ nr. 1215, din 30/03/2021 emis de PRIMARIA TINOSU (act notarial nr 696 din 07.04.2021, emis de NP DAN OLIVIU VASILICA;act administrativ nr 1736 din 06.05.2021, emis de PRIMARIA COMUNEI TINOSU);		
B15	se noteaza actualizarea informatiilor cadastrale in sensul schimbarii categoriei de folosinta a imobilului din "neproductiv" in "curti constructii" pentru suprafata de 440 mp	A1
B16	Intabulare, drept de PROPRIETATE, dobandit prin Construire, cota actuala 1/1 1) SC SPUMA SERV SRL, CIF:15201967	A1.1, A1.2

C. Partea III. SARCINI

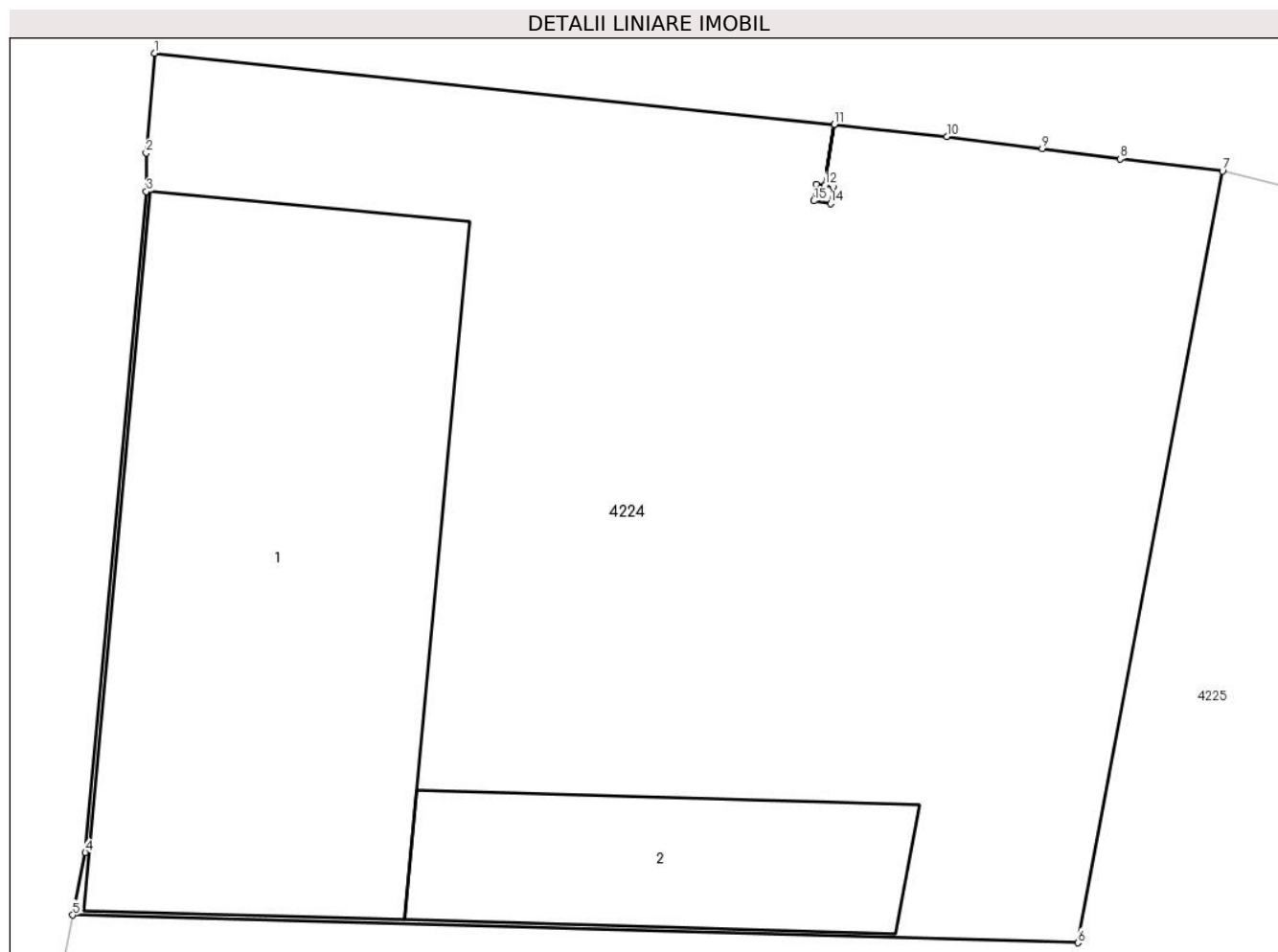
Inscrieri privind dezmembramintele dreptului de proprietate, drepturi reale de garanție și sarcini		Referințe
79515 / 19/08/2020		
Act Notarial nr. 1191, din 14/08/2020 emis de NP Dan Oliviu Vasilica;		
C2	se radiaza ipoteca legala inscrista initial prin incheierea nr,31344/2013 si reinscrista sub C1 prin incheierea nr, 79515/2020	A1

Anexa Nr. 1 La Partea I

Teren

Nr cadastral	Suprafața (mp)*	Observații / Referințe
21977	4.311	

* Suprafața este determinată în planul de proiecție Stereo 70.



Date referitoare la teren

Crt	Categorie folosință	Intra vilan	Suprafața (mp)	Tarla	Parcelă	Nr. topo	Observații / Referințe
1	curți construcții	DA	3.804	12	60,59	-	
2	curți construcții	NU	507	12	59	-	

Date referitoare la construcții

Crt	Număr	Destinație construcție	Supraf. (mp)	Situație juridică	Observații / Referințe
A1.1	21977-C1	construcții industriale și edilitare	1.151	Cu acte	Nr. niveluri:1; S. construită la sol:1151 mp; Hală de furaje fibroase , Sup. constr. desf. = 1151 mp , an edificare 2018
A1.2	21977-C2	construcții anexa	327	Cu acte	Nr. niveluri:1; S. construită la sol:327 mp; Șopron , sup. const. desf. = 327 mp , an edificare 2018

Lungime Segmente

1) Valorile lungimilor segmentelor sunt obținute din proiecție în plan.

Punct început	X / Y	Punct sfârșit	X / Y	Lungime segment (** (m)
1	580.451,69 370.336,32	2	580.451,106 370.329,224	7.12

Punct început	X / Y	Punct sfârșit	X / Y	Lungime segment (** (m)
2	580.451,106 370.329,224	3	580.451,123 370.326,49	2.734
3	580.451,123 370.326,49	4	580.446,77 370.279,51	47.181
4	580.446,77 370.279,51	5	580.445,888 370.275,059	4.538
5	580.445,888 370.275,059	6	580.517,384 370.273,086	71.523
6	580.517,384 370.273,086	7	580.527,665 370.327,943	55.812
7	580.527,665 370.327,943	8	580.520,395 370.328,8	7.32
8	580.520,395 370.328,8	9	580.514,836 370.329,524	5.606
9	580.514,836 370.329,524	10	580.508,058 370.330,407	6.835
10	580.508,058 370.330,407	11	580.500,043 370.331,248	8.059
11	580.500,043 370.331,248	12	580.499,376 370.326,918	4.381
12	580.499,376 370.326,918	13	580.499,966 370.326,826	0.598
13	580.499,966 370.326,826	14	580.499,784 370.325,64	1.2
14	580.499,784 370.325,64	15	580.498,598 370.325,823	1.2
15	580.498,598 370.325,823	16	580.498,781 370.327,009	1.2
16	580.498,781 370.327,009	17	580.499,374 370.326,918	0.6
17	580.499,374 370.326,918	18	580.500,041 370.331,248	4.381
18	580.500,041 370.331,248	1	580.451,69 370.336,32	48.617

** Lungimile segmentelor sunt determinate în planul de proiecție Stereo 70 și sunt rotunjite la 1 milimetru.

*** Distanța dintre puncte este formată din segmente cumulate ce sunt mai mici decât valoarea 1 milimetru.

**DATE DESPRE IMOBILUL NR. 4225**

Oficiul de Cadastru și Publicitate Imobiliară PRAHOVA
Biroul de Cadastru și Publicitate Imobiliară Ploiești

A. Partea I. Descrierea imobilului

TEREN Necunoscut

Adresa: Loc. Pisculesti, Jud. Prahova

Nr. Crt	Nr cadastral Nr. topografic	Suprafața* (mp)	Observații / Referințe
A1	21677	15.438	Sector cadastral:15 Teren imprejmuit; Domeniu privat . Teren partial imprejmuit

B. Partea II. Proprietari și acte

Inscrieri privitoare la dreptul de proprietate și alte drepturi reale		Referințe
34162 / 02/04/2019		
Act Notarial nr. 905, din 01/04/2019 emis de N.P. Puscasu Ion;		
B1	Se infiinteaza cartea funciara 21677 a imobilului cu numarul cadastral 21677/Tinosu, rezultat din dezmembrarea imobilului cu numarul cadastral 20919 in scris in cartea funciara 20919;	A1
Act Administrativ nr. 21, din 15/05/2014 emis de COMUNA TINOSU (act administrativ nr 413 din 30.01.2018, emis de COMUNA TINOSU;act administrativ nr 415 din 30.01.2018, emis de COMUNA TINOSU;act administrativ nr 39 din 26.10.2017, emis de COMUNA TINOSU);		
B2	Inscrierea provizorie, drept de PROPRIETATE, dobandit prin Lege, cota actuala 1/1 1) COMUNA TINOSU , CIF:2843060 <i>OBSERVATII: pozitie transcrisa din CF 20919/Tinosu, in scrisa prin incheierea nr. 8794 din 01/02/2018;</i>	A1
Act Administrativ nr. 19, din 24/05/2018 emis de CONSILIUL LOCAL TINOSU;		
B4	se noteaza faptul ca prin hotararea nr. 19/24.05.2018 se aproba trecerea imobilului din domeniul public in domeniul privat al localitatii Tinosu <i>OBSERVATII: pozitie transcrisa din CF 20919/Tinosu, in scrisa prin incheierea nr. 18140 din 21/02/2019;</i>	A1

C. Partea III. SARCINI .

Inscrieri privind dezmembramintele dreptului de proprietate, drepturi reale de garanție și sarcini	Referințe
NU SUNT	

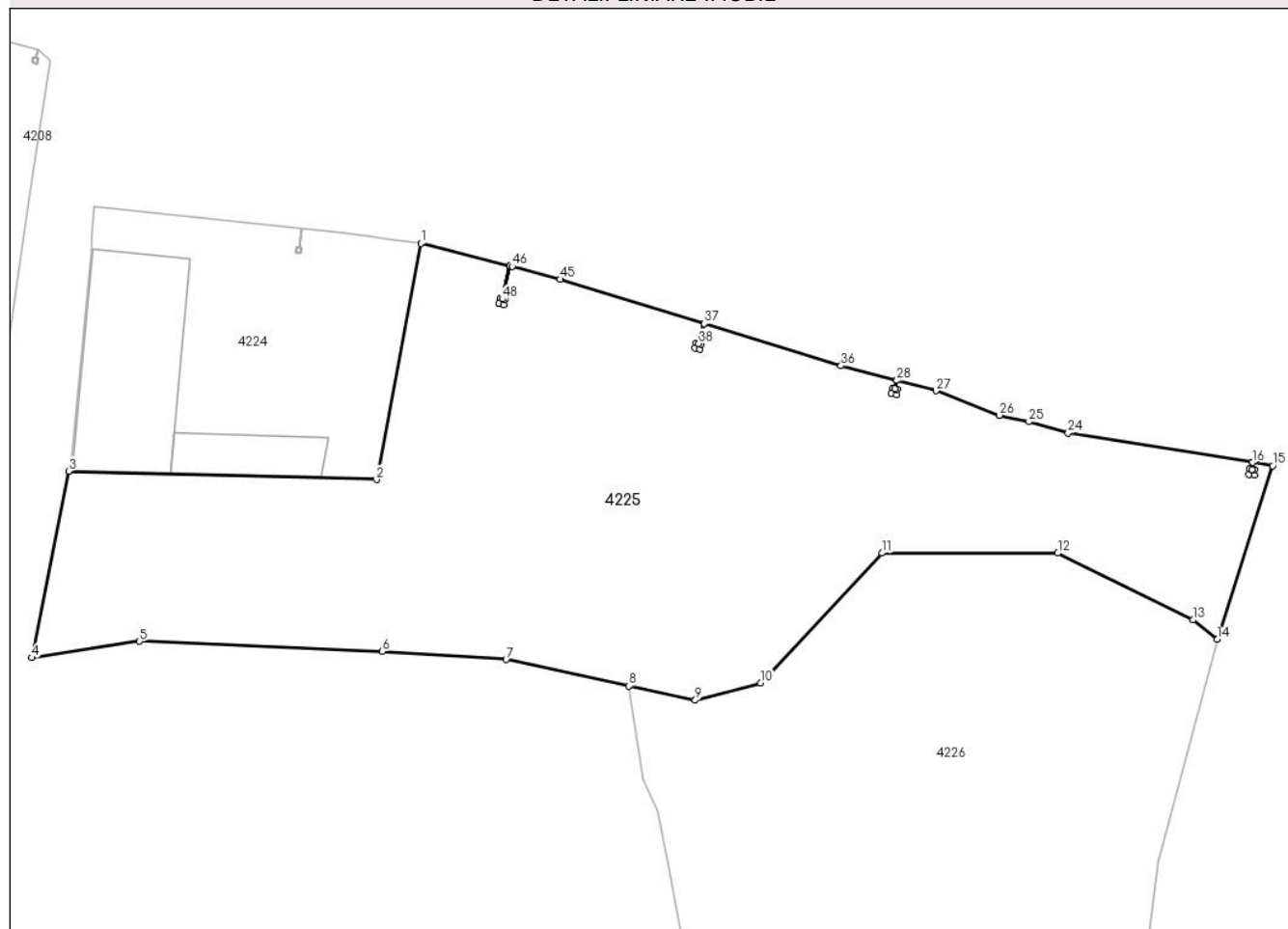
Anexa Nr. 1 La Partea I

Teren

Nr cadastral	Suprafața (mp)*	Observații / Referințe
21677	15.438	Domeniu privat . Teren partial imprejmuit

* Suprafața este determinată în planul de proiecție Stereo 70.

DETALII LINIARE IMOBIL



Date referitoare la teren

Crt	Categorie folosință	Intravilan	Suprafața (mp)	Tarla	Parcelă	Nr. topo	Observații / Referințe
1	neproductiv	DA	8.268	12	59	-	
2	neproductiv	NU	7.170	12	59	-	

Lungime Segmente

1) Valorile lungimilor segmentelor sunt obținute din proiecție în plan.

Punct început	X / Y	Punct sfârșit	X / Y	Lungime segment	Punct început	X / Y	Punct sfârșit	X / Y	Lungime segment	Punct început	X / Y	Punct sfârșit	X / Y	Lungime segment
1	580.527,665 370.327,943	2	580.517,384 370.273,086	55.81 2	2	580.517,384 370.273,086	3	580.445,888 370.275,059	71.52 3	3	580.445,888 370.275,059	4	580.437,311 370.231,773	44.12 8
4	580.437,311 370.231,773	5	580.462,324 370.235,588	25.30 2	5	580.462,324 370.235,588	6	580.518,735 370.233,23	56.46	6	580.518,735 370.233,23	7	580.547,45 370.231,346	28.77 7
7	580.547,45 370.231,346	8	580.575,964 370.225,211	29.16 7	8	580.575,964 370.225,211	9	580.591,366 370.221,897	15.75 4	9	580.591,366 370.221,897	10	580.606,62 370.225,873	15.76 4
10	580.606,62 370.225,873	11	580.634,771 370.256,042	41.26 3	11	580.634,771 370.256,042	12	580.675,562 370.256,044	40.79 1	12	580.675,562 370.256,044	13	580.706,937 370.240,519	35.00 6
13	580.706,937 370.240,519	14	580.712,557 370.236,056	7.177	14	580.712,557 370.236,056	15	580.725,449 370.276,318	42.27 6	15	580.725,449 370.276,318	16	580.720,836 370.277,052	4.671

Punct început	X / Y	Punct sfârșit	X / Y	Lungime segment	Punct început	X / Y	Punct sfârșit	X / Y	Lungime segment	Punct început	X / Y	Punct sfârșit	X / Y	Lungime segment
16	580.720,836 370.277,052	17	580.720,683 370.275,435	1.624	17	580.720,683 370.275,435	18	580.721,278 370.275,378	0.598	18	580.721,278 370.275,378	19	580.721,166 370.274,184	1.2
19	580.721,166 370.274,184	20	580.719,971 370.274,296	1.2	20	580.719,971 370.274,296	21	580.720,084 370.275,491	1.2	21	580.720,084 370.275,491	22	580.720,681 370.275,435	0.6
22	580.720,681 370.275,435	23	580.720,834 370.277,052	1.625	23	580.720,834 370.277,052	24	580.677,971 370.283,868	43.40 2	24	580.677,971 370.283,868	25	580.668,871 370.286,506	9.475
25	580.668,871 370.286,506	26	580.662,021 370.288,011	7.013	26	580.662,021 370.288,011	27	580.647,247 370.293,688	15.82 7	27	580.647,247 370.293,688	28	580.638,176 370.296,086	9.383
28	580.638,176 370.296,086	29	580.637,754 370.294,11	2.021	29	580.637,754 370.294,11	30	580.638,339 370.293,985	0.598	30	580.638,339 370.293,985	31	580.638,088 370.292,812	1.2
31	580.638,088 370.292,812	32	580.636,915 370.293,062	1.2	32	580.636,915 370.293,062	33	580.637,165 370.294,236	1.2	33	580.637,165 370.294,236	34	580.637,752 370.294,111	0.6
34	580.637,752 370.294,111	35	580.638,174 370.296,087	2.021	35	580.638,174 370.296,087	36	580.625,215 370.299,512	13.40 4	36	580.625,215 370.299,512	37	580.593,49 370.309,276	33.19 4
37	580.593,49 370.309,276	38	580.592,177 370.304,641	4.817	38	580.592,177 370.304,641	39	580.592,752 370.304,478	0.598	39	580.592,752 370.304,478	40	580.592,425 370.303,324	1.2
40	580.592,425 370.303,324	41	580.591,271 370.303,651	1.2	41	580.591,271 370.303,651	42	580.591,598 370.304,805	1.2	42	580.591,598 370.304,805	43	580.592,175 370.304,642	0.6
43	580.592,175 370.304,642	44	580.593,488 370.309,276	4.817	44	580.593,488 370.309,276	45	580.560,038 370.319,57	34.99 8	45	580.560,038 370.319,57	46	580.548,855 370.322,57	11.57 8
46	580.548,855 370.322,57	47	580.548,312 370.322,708	0.56	47	580.548,312 370.322,708	48	580.546,614 370.314,989	7.903	48	580.546,614 370.314,989	49	580.547,198 370.314,861	0.598
49	580.547,198 370.314,861	50	580.546,94 370.313,689	1.2	50	580.546,94 370.313,689	51	580.545,768 370.313,947	1.2	51	580.545,768 370.313,947	52	580.546,026 370.315,119	1.2
52	580.546,026 370.315,119	53	580.546,612 370.314,99	0.6	53	580.546,612 370.314,99	54	580.548,31 370.322,708	7.903	54	580.548,31 370.322,708	1	580.527,665 370.327,943	21.29 9

** Lungimile segmentelor sunt determinate în planul de proiecție Stereo 70 și sunt rotunjite la 1 milimetru.

*** Distanța dintre puncte este formată din segmente cumulate ce sunt mai mici decât valoarea 1 milimetru.

**DATE DESPRE IMOBILUL NR. 4226**

Oficiul de Cadastru și Publicitate Imobiliară PRAHOVA
Biroul de Cadastru și Publicitate Imobiliară Ploiești

A. Partea I. Descrierea imobilului

TEREN Necunoscut

Adresa: Loc. Pisculesti, Jud. Prahova

Nr. Crt	Nr cadastral Nr. topografic	Suprafața* (mp)	Observații / Referințe
A1		57.885	Sector cadastral:15 Teren neimprejmuit; Domeniu privat

B. Partea II. Proprietari și acte

Inscrieri privitoare la dreptul de proprietate și alte drepturi reale		Referințe
/		
Act Administrativ nr. 4717, din 30/09/2024 emis de PRIMĂRIA COMUNEI TINOSU;		
B1	Inscrierea provizorie, drept de PROPRIETATE, dobandit prin Lege, cota actuala 1/1 1) COMUNA TINOSU, CIF:2843060, Domeniu privat	A1

C. Partea III. SARCINI .

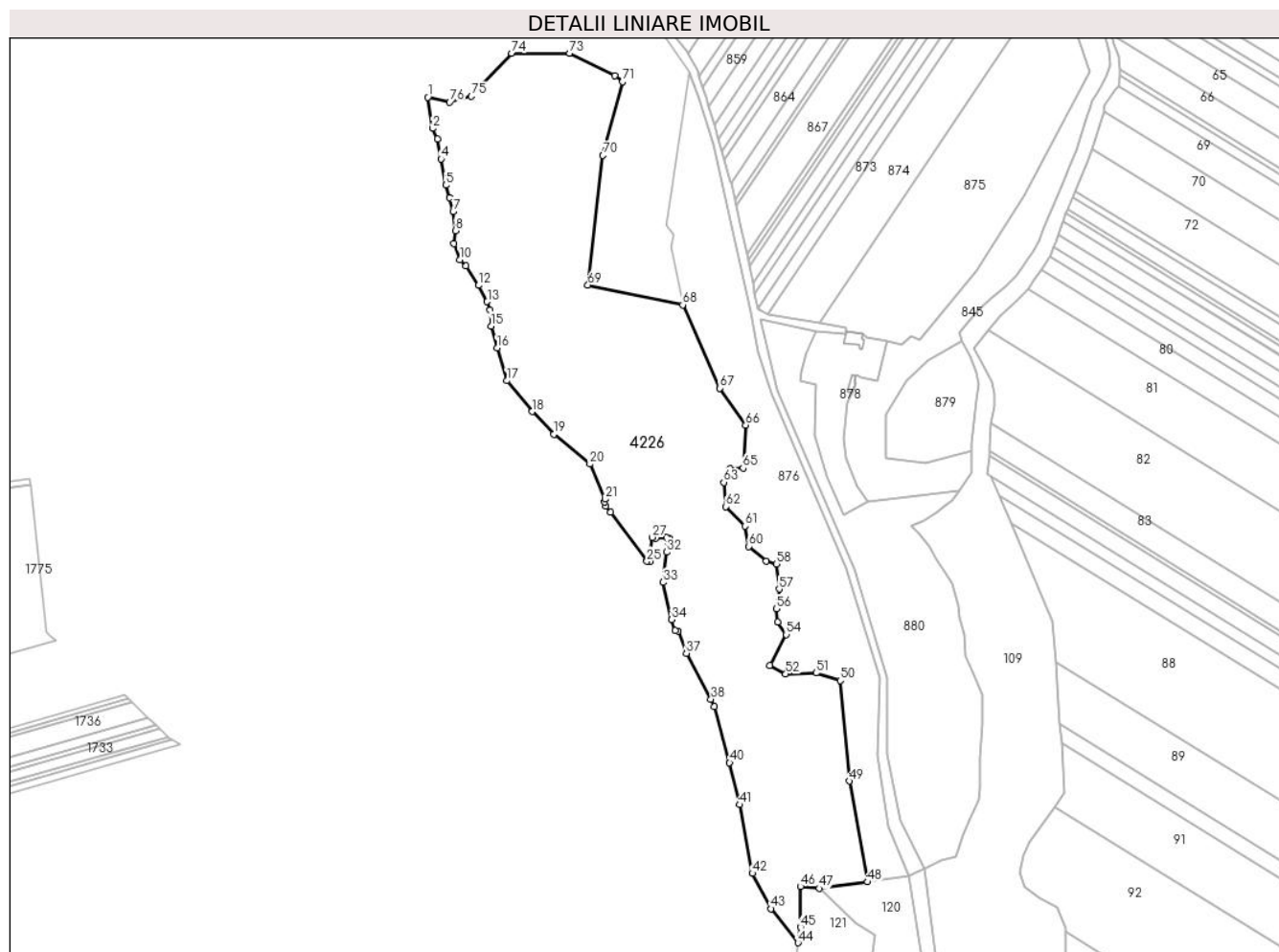
Inscrieri privind dezmembramintele dreptului de proprietate, drepturi reale de garanție și sarcini	Referințe
NU SUNT	

Anexa Nr. 1 La Partea I

Teren

Nr cadastral	Suprafața (mp)*	Observații / Referințe
	57.885	Domeniu privat

* Suprafața este determinată în planul de proiecție Stereo 70.



Date referitoare la teren

Crt	Categorie folosință	Intravilan	Suprafața (mp)	Tarla	Parcelă	Nr. topo	Observații / Referințe
1	neproductiv	DA	807	12	64/2	-	
2	neproductiv	NU	57.078	12	64/2	-	

Lungime Segmente

1) Valorile lungimilor segmentelor sunt obținute din proiecție în plan.

Punct început	X / Y	Punct sfârșit	X / Y	Lungime segment	Punct început	X / Y	Punct sfârșit	X / Y	Lungime segment	Punct început	X / Y	Punct sfârșit	X / Y	Lungime segment
1	580.575,964 370.225,211	2	580.579,315 370.203,411	22.056	2	580.579,315 370.203,411	3	580.582,73 370.196,101	8.068	3	580.582,73 370.196,101	4	580.585,398 370.181,931	14.419
4	580.585,398 370.181,931	5	580.588,736 370.163,612	18.621	5	580.588,736 370.163,612	6	580.591,35 370.155,098	8.906	6	580.591,35 370.155,098	7	580.593,825 370.145,065	10.334
7	580.593,825 370.145,065	8	580.595,437 370.131,735	13.427	8	580.595,437 370.131,735	9	580.594,327 370.122,801	9.003	9	580.594,327 370.122,801	10	580.598,424 370.111,487	12.033
10	580.598,424 370.111,487	11	580.602,876 370.107,123	6.234	11	580.602,876 370.107,123	12	580.611,534 370.093,408	16.219	12	580.611,534 370.093,408	13	580.617,64 370.082,068	12.879
13	580.617,64 370.082,068	14	580.619,729 370.076,065	6.356	14	580.619,729 370.076,065	15	580.620,315 370.064,978	11.102	15	580.620,315 370.064,978	16	580.624,598 370.049,547	16.014

Punct început	X / Y	Punct sfârșit	X / Y	Lungime segment	Punct început	X / Y	Punct sfârșit	X / Y	Lungime segment	Punct început	X / Y	Punct sfârșit	X / Y	Lungime segment
16	580.624,598 370.049,547	17	580.631,491 370.026,678	23.885	17	580.631,491 370.026,678	18	580.649,107 370.005,017	27.92	18	580.649,107 370.005,017	19	580.664,288 369.989,133	21.972
19	580.664,288 369.989,133	20	580.689,602 369.968,254	32.814	20	580.689,602 369.968,254	21	580.700,485 369.943,692	26.865	21	580.700,485 369.943,692	22	580.699,89 369.941,678	2.1
22	580.699,89 369.941,678	23	580.700,94 369.938,868	3.0	23	580.700,94 369.938,868	24	580.704,163 369.934,788	5.199	24	580.704,163 369.934,788	25	580.729,625 369.900,137	43.0
25	580.729,625 369.900,137	26	580.731,524 369.900,106	1.899	26	580.731,524 369.900,106	27	580.733,538 369.916,986	17.0	27	580.733,538 369.916,986	28	580.735,952 369.916,593	2.446
28	580.735,952 369.916,593	29	580.743,361 369.916,651	7.409	29	580.743,361 369.916,651	30	580.745,0 369.916,32	1.672	30	580.745,0 369.916,32	31	580.744,132 369.913,196	3.242
31	580.744,132 369.913,196	32	580.743,536 369.906,623	6.6	32	580.743,536 369.906,623	33	580.740,954 369.885,379	21.4	33	580.740,954 369.885,379	34	580.747,055 369.859,283	26.8
34	580.747,055 369.859,283	35	580.749,469 369.851,761	7.9	35	580.749,469 369.851,761	36	580.751,325 369.851,071	1.98	36	580.751,325 369.851,071	37	580.757,246 369.835,655	16.514
37	580.757,246 369.835,655	38	580.774,516 369.803,667	36.352	38	580.774,516 369.803,667	39	580.776,92 369.798,558	5.646	39	580.776,92 369.798,558	40	580.787,634 369.759,041	40.944
40	580.787,634 369.759,041	41	580.794,699 369.729,717	30.163	41	580.794,699 369.729,717	42	580.803,552 369.681,546	48.978	42	580.803,552 369.681,546	43	580.816,607 369.656,809	27.971
43	580.816,607 369.656,809	44	580.835,579 369.632,992	30.45	44	580.835,579 369.632,992	45	580.837,162 369.643,948	11.07	45	580.837,162 369.643,948	46	580.837,177 369.672,327	28.379
46	580.837,177 369.672,327	47	580.850,512 369.671,142	13.387	47	580.850,512 369.671,142	48	580.884,349 369.675,608	34.131	48	580.884,349 369.675,608	49	580.871,51 369.746,278	71.826
49	580.871,51 369.746,278	50	580.865,261 369.816,633	70.632	50	580.865,261 369.816,633	51	580.848,254 369.821,947	17.818	51	580.848,254 369.821,947	52	580.826,909 369.821,261	21.356
52	580.826,909 369.821,261	53	580.815,942 369.827,328	12.533	53	580.815,942 369.827,328	54	580.827,355 369.848,877	24.385	54	580.827,355 369.848,877	55	580.821,424 369.857,671	10.607
55	580.821,424 369.857,671	56	580.820,26 369.866,89	9.292	56	580.820,26 369.866,89	57	580.822,375 369.880,731	14.002	57	580.822,375 369.880,731	58	580.820,308 369.898,327	17.717
58	580.820,308 369.898,327	59	580.813,422 369.900,519	7.226	59	580.813,422 369.900,519	60	580.801,06 369.910,639	15.976	60	580.801,06 369.910,639	61	580.798,239 369.924,812	14.451
61	580.798,239 369.924,812	62	580.784,877 369.938,478	19.113	62	580.784,877 369.938,478	63	580.783,577 369.955,462	17.034	63	580.783,577 369.955,462	64	580.787,889 369.965,036	10.5
64	580.787,889 369.965,036	65	580.796,984 369.965,378	9.101	65	580.796,984 369.965,378	66	580.798,893 369.995,625	30.307	66	580.798,893 369.995,625	67	580.780,535 370.021,369	31.619
67	580.780,535 370.021,369	68	580.754,723 370.079,829	63.905	68	580.754,723 370.079,829	69	580.688,271 370.093,67	67.878	69	580.688,271 370.093,67	70	580.698,734 370.184,436	91.367
70	580.698,734 370.184,436	71	580.712,557 370.236,056	53.439	71	580.712,557 370.236,056	72	580.706,937 370.240,519	7.177	72	580.706,937 370.240,519	73	580.675,562 370.256,044	35.006
73	580.675,562 370.256,044	74	580.634,771 370.256,042	40.791	74	580.634,771 370.256,042	75	580.606,62 370.225,873	41.263	75	580.606,62 370.225,873	76	580.591,366 370.221,897	15.764
76	580.591,366 370.221,897	1	580.575,964 370.225,211	15.754										

** Lungimile segmentelor sunt determinate în planul de proiecție Stereo 70 și sunt rotunjite la 1 milimetru.

*** Distanța dintre puncte este formată din segmente cumulate ce sunt mai mici decât valoarea 1 milimetru.

**DATE DESPRE IMOBILUL NR. 4227**

Oficiul de Cadastru și Publicitate Imobiliară PRAHOVA
Biroul de Cadastru și Publicitate Imobiliară Ploiești

A. Partea I. Descrierea imobilului

TEREN Intravilan

Adresa: Loc. Pisculesti, Jud. Prahova

Nr. Crt	Nr cadastral Nr. topografic	Suprafața* (mp)	Observații / Referințe
A1		1	Sector cadastral:15 Teren neimprijmit;

Construcții

Crt	Nr cadastral Nr. topografic	Adresa	Observații / Referințe
A1.1		Loc. Pisculesti, Jud. Prahova	Nr. niveluri:1; S. construita la sol:1 mp; STALP BETON REȚEA ELECTRICĂ MEDIE TENSIUNE

B. Partea II. Proprietari și acte

Inscrieri privitoare la dreptul de proprietate și alte drepturi reale		Referințe
/		
Act Normativ nr. 123, din 10/07/2012 emis de PARLAMENTUL ROMÂNIEI;		
B1	Intabulare, drept de PROPRIETATE, dobandit prin Lege, cota actuala 1/1 1) STATUL ROMÂN, CIF:9999999999999	A1
Act Normativ nr. 980, din 16/12/2015 emis de PARLAMENTUL ROMÂNIEI;		
B2	Intabulare, drept de ADMINISTRARE, dobandit prin Lege, cota actuala 1/1 1) MINISTERUL ENERGIEI, CIF:9999999999999	A1
Act Administrativ nr. 9, din 07/10/2005 emis de MINISTERUL ENERGIEI ȘI COMERȚULUI (act administrativ nr. 1/10.06.2008 emis de MINISTERUL ECONOMIEI ȘI FINANȚELOR , act administrativ nr.2/18,06,2015 emis de MINISTERUL ENERGIEI , INTREPRINDERILOR MICI ȘI MIJLOCII ȘI MEDIULUI DE AFACERI , act administrativ nr. 3/10.02.2016 emis de MINISTERUL ENERGIEI , act administrativ nr.4/02.03.2017 emis de MINISTERUL ENERGIEI , act administrativ nr.5/14.10.2020 emis de MINISTERUL ECONOMIEI , ENERGIEI ȘI MEDIULUI DE AFACERI , act administrativ nr. 6/30.10.2020 emis de MINISTERUL ECONOMIEI , ENERGIEI ȘI MEDIULUI DE AFACERI);		
B3	Intabulare, drept de CONCESIUNE, dobandit prin Lege, cota actuala 1/1 1) DISTRIBUȚIE ENERGIE ELECTRICĂ ROMANIA SA, CIF:14476722	A1
Act Administrativ nr. 1342, din 27/12/2001 emis de GUVERNUL ROMÂNIEI;		
B4	Intabulare, drept de PROPRIETATE, dobandit prin Lege, cota actuala 1/1 1) DISTRIBUȚIE ENERGIE ELECTRICĂ ROMANIA SA, CIF:14476722	A1.1

C. Partea III. SARCINI .

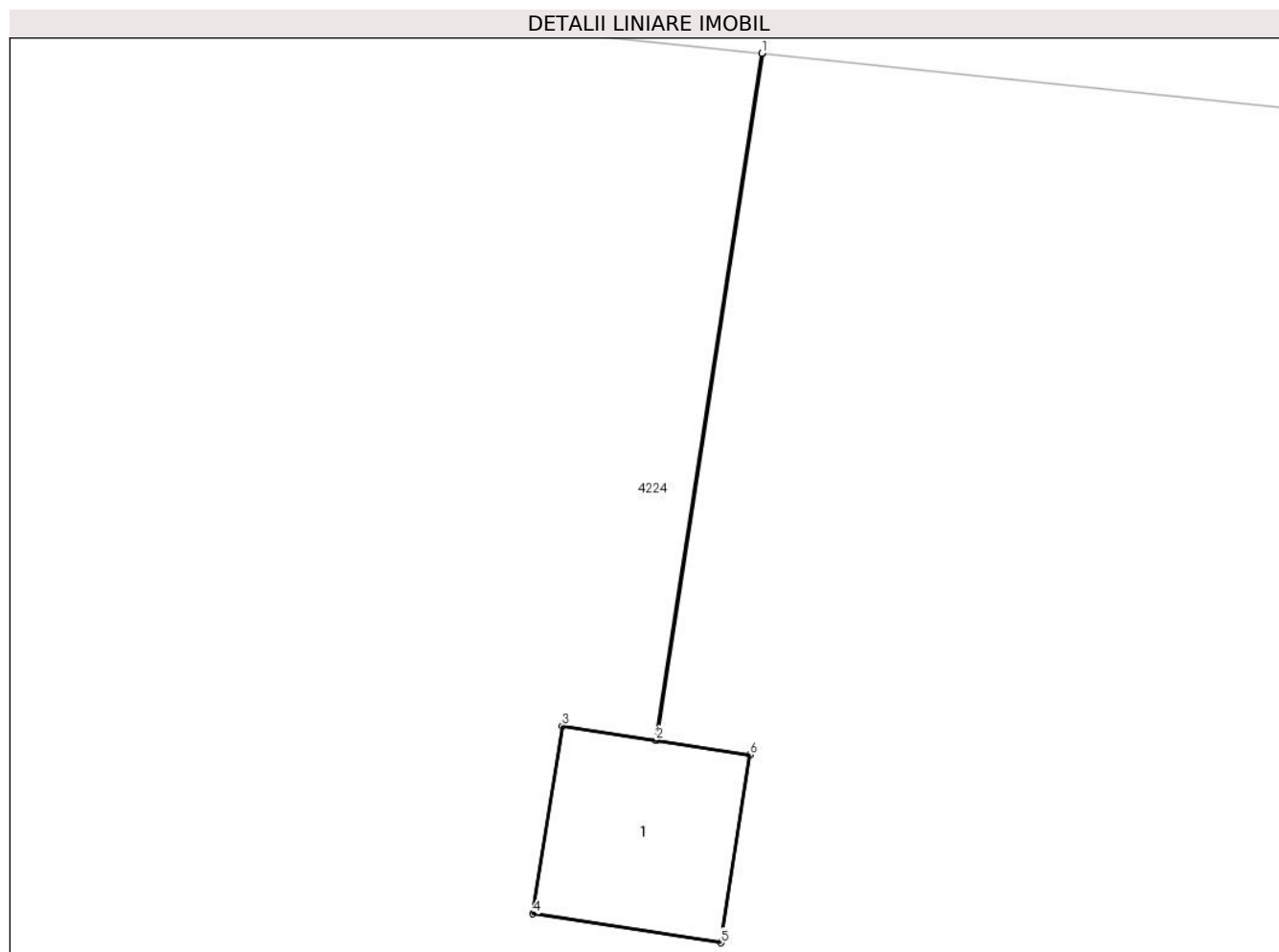
Inscrieri privind dezmembramintele dreptului de proprietate, drepturi reale de garanție și sarcini	Referințe
NU SUNT	

Anexa Nr. 1 La Partea I

Teren

Nr cadastral	Suprafața (mp)*	Observații / Referințe
	1	

* Suprafața este determinată în planul de proiecție Stereo 70.



Date referitoare la teren

Crt	Categorie folosință	Intravilan	Suprafața (mp)	Tarla	Parcelă	Nr. topo	Observații / Referințe
1	curți constructii	DA	1	12	60,59	-	

Date referitoare la construcții

Crt	Număr	Destinație construcție	Supraf. (mp)	Situație juridică	Observații / Referințe
A1.1		construcții industriale și edilitare	1	Cu acte	Nr. niveluri:1; S. construită la sol:1 mp; STĂLP BETON REȚEA ELECTRICĂ MEDIE TENSIUNE

Lungime Segmente

1) Valorile lungimilor segmentelor sunt obținute din proiecție în plan.

Punct început	X / Y	Punct sfârșit	X / Y	Lungime segment (** (m))
1	580.500,041 370.331,248	2	580.499,374 370.326,918	4.381
2	580.499,374 370.326,918	3	580.498,781 370.327,009	0.6
3	580.498,781 370.327,009	4	580.498,598 370.325,823	1.2

Punct început	X / Y	Punct sfârșit	X / Y	Lungime segment (** (m)
4	580.498,598 370.325,823	5	580.499,784 370.325,64	1.2
5	580.499,784 370.325,64	6	580.499,966 370.326,826	1.2
6	580.499,966 370.326,826	7	580.499,376 370.326,918	0.598
7	580.499,376 370.326,918	8	580.500,043 370.331,248	4.381
8	580.500,043 370.331,248	1	580.500,041 370.331,248	0.002

** Lungimile segmentelor sunt determinate în planul de proiecție Stereo 70 și sunt rotunjite la 1 milimetru.

*** Distanța dintre puncte este formată din segmente cumulate ce sunt mai mici decât valoarea 1 milimetru.

**DATE DESPRE IMOBILUL NR. 4228**

Oficiul de Cadastru și Publicitate Imobiliară PRAHOVA
Biroul de Cadastru și Publicitate Imobiliară Ploiești

A. Partea I. Descrierea imobilului

TEREN Intravilan

Adresa: Loc. Pisculesti, Jud. Prahova

Nr. Crt	Nr cadastral Nr. topografic	Suprafața* (mp)	Observații / Referințe
A1		1	Sector cadastral:15 Teren neimprijmit;

Construcții

Crt	Nr cadastral Nr. topografic	Adresa	Observații / Referințe
A1.1		Loc. Pisculesti, Jud. Prahova	Nr. niveluri:1; S. construita la sol:1 mp; STALP BETON REȚEA ELECTRICĂ MEDIE TENSIUNE

B. Partea II. Proprietari și acte

Inscrieri privitoare la dreptul de proprietate și alte drepturi reale		Referințe
/		
Act Normativ nr. 123, din 10/07/2012 emis de PARLAMENTUL ROMÂNIEI;		
B1	Intabulare, drept de PROPRIETATE, dobandit prin Lege, cota actuala 1/1 1) STATUL ROMÂN, CIF:9999999999999	A1
Act Normativ nr. 980, din 16/12/2015 emis de PARLAMENTUL ROMÂNIEI;		
B2	Intabulare, drept de ADMINISTRARE, dobandit prin Lege, cota actuala 1/1 1) MINISTERUL ENERGIEI, CIF:9999999999999	A1
Act Administrativ nr. 9, din 07/10/2005 emis de MINISTERUL ENERGIEI ȘI COMERȚULUI (act administrativ nr. 1/10.06.2008 emis de MINISTERUL ECONOMIEI ȘI FINANȚELOR , act administrativ nr.2/18,06,2015 emis de MINISTERUL ENERGIEI , INTREPRINDERILOR MICI ȘI MIJLOCII ȘI MEDIULUI DE AFACERI , act administrativ nr. 3/10.02.2016 emis de MINISTERUL ENERGIEI , act administrativ nr.4/02.03.2017 emis de MINISTERUL ENERGIEI , act administrativ nr.5/14.10.2020 emis de MINISTERUL ECONOMIEI , ENERGIEI ȘI MEDIULUI DE AFACERI , act administrativ nr. 6/30.10.2020 emis de MINISTERUL ECONOMIEI , ENERGIEI ȘI MEDIULUI DE AFACERI);		
B3	Intabulare, drept de CONCESIUNE, dobandit prin Lege, cota actuala 1/1 1) DISTRIBUȚIE ENERGIE ELECTRICĂ ROMANIA SA, CIF:14476722	A1
Act Administrativ nr. 1342, din 27/12/2001 emis de GUVERNUL ROMÂNIEI;		
B4	Intabulare, drept de PROPRIETATE, dobandit prin Lege, cota actuala 1/1 1) DISTRIBUȚIE ENERGIE ELECTRICĂ ROMANIA SA, CIF:14476722	A1.1

C. Partea III. SARCINI .

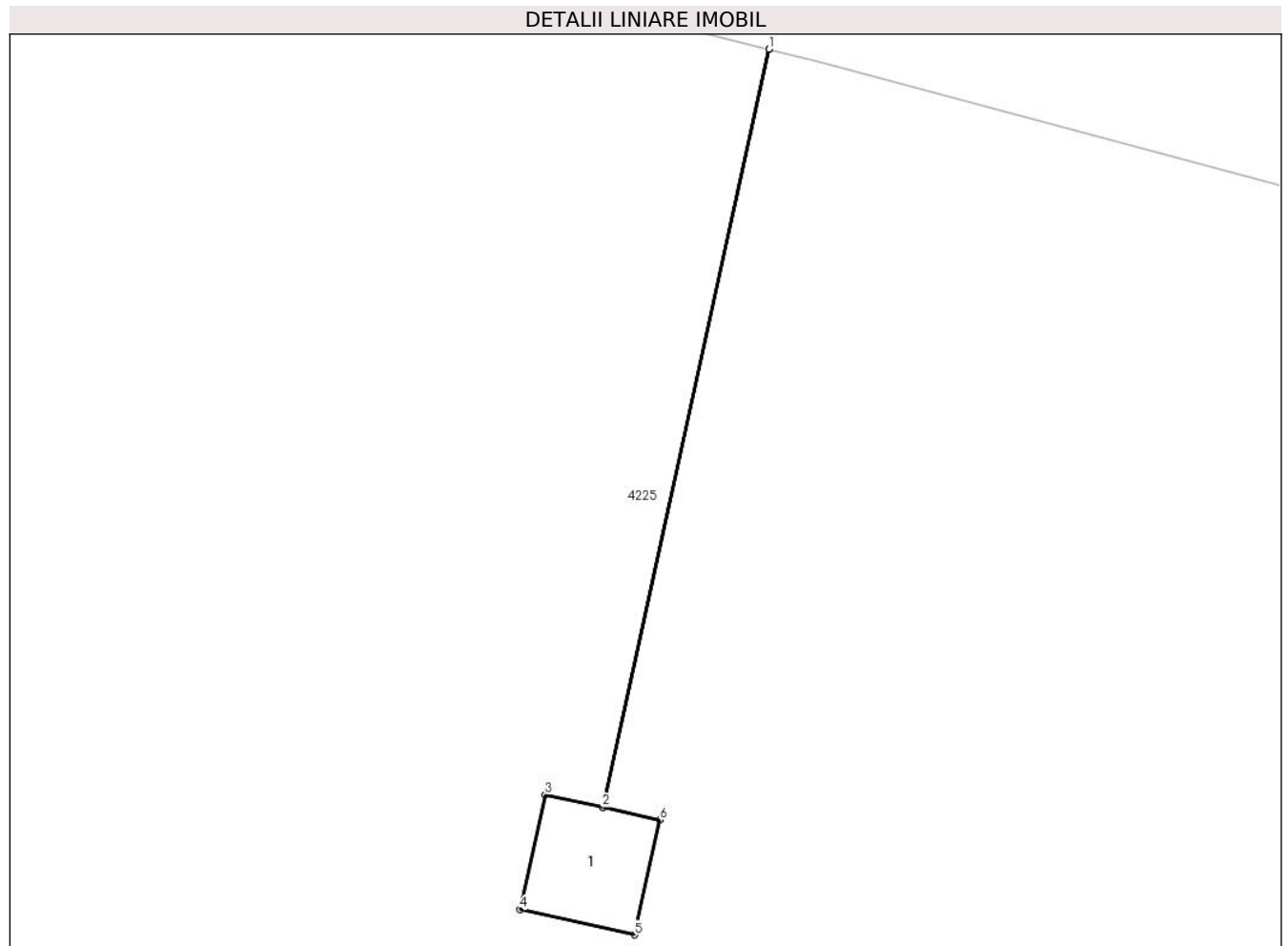
Inscrieri privind dezmembramintele dreptului de proprietate, drepturi reale de garanție și sarcini	Referințe
NU SUNT	

Anexa Nr. 1 La Partea I

Teren

Nr cadastral	Suprafața (mp)*	Observații / Referințe
	1	

* Suprafața este determinată în planul de proiecție Stereo 70.



Date referitoare la teren

Crt	Categorie folosință	Intravilan	Suprafața (mp)	Tarla	Parcelă	Nr. topo	Observații / Referințe
1	curți constructii	DA	1	12	59	-	

Date referitoare la construcții

Crt	Număr	Destinație construcție	Supraf. (mp)	Situație juridică	Observații / Referințe
A1.1		construcții industriale și edilitare	1	Cu acte	Nr. niveluri:1; S. construită la sol:1 mp; STĂLP BETON REȚEA ELECTRICĂ MEDIE TENSIUNE

Lungime Segmente

1) Valorile lungimilor segmentelor sunt obținute din proiecție în plan.

Punct început	X / Y	Punct sfârșit	X / Y	Lungime segment (** (m))
1	580.548,31 370.322,708	2	580.546,612 370.314,99	7.903
2	580.546,612 370.314,99	3	580.546,026 370.315,119	0.6
3	580.546,026 370.315,119	4	580.545,768 370.313,947	1.2

Punct început	X / Y	Punct sfârșit	X / Y	Lungime segment (** (m)
4	580.545,768 370.313,947	5	580.546,94 370.313,689	1.2
5	580.546,94 370.313,689	6	580.547,198 370.314,861	1.2
6	580.547,198 370.314,861	7	580.546,614 370.314,989	0.598
7	580.546,614 370.314,989	8	580.548,312 370.322,708	7.903
8	580.548,312 370.322,708	1	580.548,31 370.322,708	0.002

** Lungimile segmentelor sunt determinate în planul de proiecție Stereo 70 și sunt rotunjite la 1 milimetru.

*** Distanța dintre puncte este formată din segmente cumulate ce sunt mai mici decât valoarea 1 milimetru.

**DATE DESPRE IMOBILUL NR. 4229**

Oficiul de Cadastru și Publicitate Imobiliară PRAHOVA
Biroul de Cadastru și Publicitate Imobiliară Ploiești

A. Partea I. Descrierea imobilului

TEREN Intravilan

Adresa: Loc. Pisculesti, Jud. Prahova

Nr. Crt	Nr cadastral Nr. topografic	Suprafața* (mp)	Observații / Referințe
A1		1	Sector cadastral:15 Teren neimpregmuit;

Construcții

Crt	Nr cadastral Nr. topografic	Adresa	Observații / Referințe
A1.1		Loc. Pisculesti, Jud. Prahova	Nr. niveluri:1; S. construita la sol:1 mp; STALP BETON REȚEA ELECTRICĂ MEDIE TENSIUNE

B. Partea II. Proprietari și acte

Inscrieri privitoare la dreptul de proprietate și alte drepturi reale		Referințe
/		
Act Normativ nr. 123, din 10/07/2012 emis de PARLAMENTUL ROMÂNIEI;		
B1	Intabulare, drept de PROPRIETATE, dobandit prin Lege, cota actuala 1/1 1) STATUL ROMÂN, CIF:9999999999999	A1
Act Normativ nr. 980, din 16/12/2015 emis de PARLAMENTUL ROMÂNIEI;		
B2	Intabulare, drept de ADMINISTRARE, dobandit prin Lege, cota actuala 1/1 1) MINISTERUL ENERGIEI, CIF:9999999999999	A1
Act Administrativ nr. 9, din 07/10/2005 emis de MINISTERUL ENERGIEI ȘI COMERȚULUI (act administrativ nr. 1/10.06.2008 emis de MINISTERUL ECONOMIEI ȘI FINANȚELOR , act administrativ nr.2/18,06,2015 emis de MINISTERUL ENERGIEI , INTREPRINDERILOR MICI ȘI MIJLOCII ȘI MEDIULUI DE AFACERI , act administrativ nr. 3/10.02.2016 emis de MINISTERUL ENERGIEI , act administrativ nr.4/02.03.2017 emis de MINISTERUL ENERGIEI , act administrativ nr.5/14.10.2020 emis de MINISTERUL ECONOMIEI , ENERGIEI ȘI MEDIULUI DE AFACERI , act administrativ nr. 6/30.10.2020 emis de MINISTERUL ECONOMIEI , ENERGIEI ȘI MEDIULUI DE AFACERI);		
B3	Intabulare, drept de CONCESIUNE, dobandit prin Lege, cota actuala 1/1 1) DISTRIBUȚIE ENERGIE ELECTRICĂ ROMANIA SA, CIF:14476722	A1
Act Administrativ nr. 1342, din 27/12/2001 emis de GUVERNUL ROMÂNIEI;		
B4	Intabulare, drept de PROPRIETATE, dobandit prin Lege, cota actuala 1/1 1) DISTRIBUȚIE ENERGIE ELECTRICĂ ROMANIA SA, CIF:14476722	A1.1

C. Partea III. SARCINI .

Inscrieri privind dezmembramintele dreptului de proprietate, drepturi reale de garanție și sarcini	Referințe
NU SUNT	

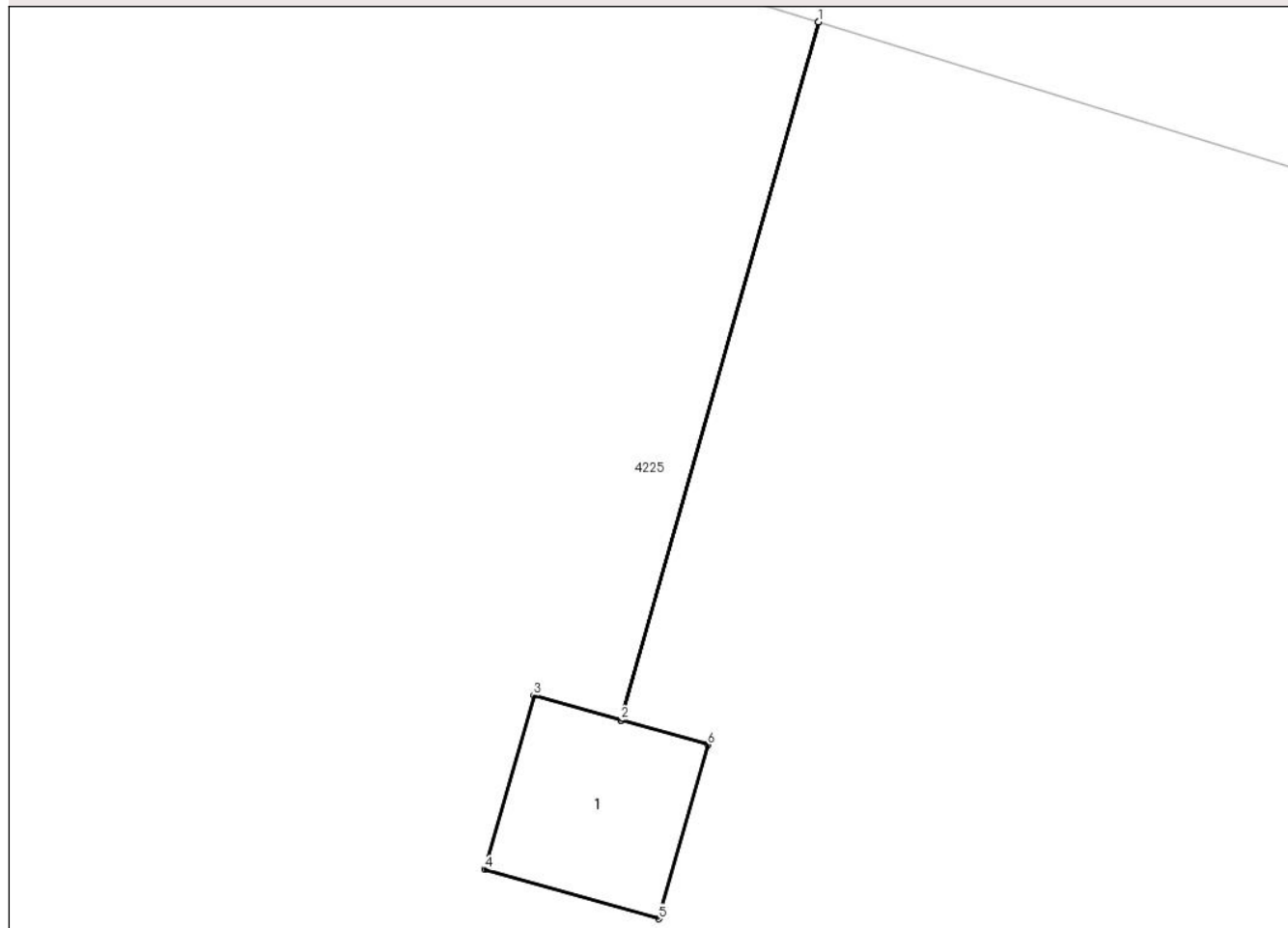
Anexa Nr. 1 La Partea I

Teren

Nr cadastral	Suprafața (mp)*	Observații / Referințe
	1	

* Suprafața este determinată în planul de proiecție Stereo 70.

DETALII LINIARE IMOBIL



Date referitoare la teren

Crt	Categorie folosință	Intra vilan	Suprafața (mp)	Tarla	Parcelă	Nr. topo	Observații / Referințe
1	curți constructii	DA	1	12	59	-	

Date referitoare la construcții

Crt	Număr	Destinație construcție	Supraf. (mp)	Situație juridică	Observații / Referințe
A1.1		construcții industriale și edilitare	1	Cu acte	Nr. niveluri:1; S. construită la sol:1 mp; STĂLP BETON REȚEA ELECTRICĂ MEDIE TENSIUNE

Lungime Segmente

1) Valorile lungimilor segmentelor sunt obținute din proiecție în plan.

Punct început	X / Y	Punct sfârșit	X / Y	Lungime segment (** (m))
1	580.593,488 370.309,276	2	580.592,175 370.304,642	4.817
2	580.592,175 370.304,642	3	580.591,598 370.304,805	0.6
3	580.591,598 370.304,805	4	580.591,271 370.303,651	1.2

Punct început	X / Y	Punct sfârșit	X / Y	Lungime segment (** (m)
4	580.591,271 370.303,651	5	580.592,425 370.303,324	1.2
5	580.592,425 370.303,324	6	580.592,752 370.304,478	1.2
6	580.592,752 370.304,478	7	580.592,177 370.304,641	0.598
7	580.592,177 370.304,641	8	580.593,49 370.309,276	4.817
8	580.593,49 370.309,276	1	580.593,488 370.309,276	0.002

** Lungimile segmentelor sunt determinate în planul de proiecție Stereo 70 și sunt rotunjite la 1 milimetru.

*** Distanța dintre puncte este formată din segmente cumulate ce sunt mai mici decât valoarea 1 milimetru.



DATE DESPRE IMOBILUL NR. 4230

Oficiul de Cadastru și Publicitate Imobiliară PRAHOVA
Biroul de Cadastru și Publicitate Imobiliară Ploiești

A. Partea I. Descrierea imobilului

TEREN Intravilan

Adresa: Loc. Pisculesti, Jud. Prahova

Nr. Crt	Nr cadastral Nr. topografic	Suprafața* (mp)	Observații / Referințe
A1		1	Sector cadastral:15 Teren neimprijmit;

Construcții

Crt	Nr cadastral Nr. topografic	Adresa	Observații / Referințe
A1.1		Loc. Pisculesti, Jud. Prahova	Nr. niveluri:1; S. construita la sol:1 mp; STALP BETON REȚEA ELECTRICĂ MEDIE TENSIUNE

B. Partea II. Proprietari și acte

Inscrieri privitoare la dreptul de proprietate și alte drepturi reale		Referințe
/		
Act Normativ nr. 123, din 10/07/2012 emis de PARLAMENTUL ROMÂNIEI;		
B1	Intabulare, drept de PROPRIETATE, dobandit prin Lege, cota actuala 1/1 1) STATUL ROMÂN, CIF:9999999999999	A1
Act Normativ nr. 980, din 16/12/2015 emis de PARLAMENTUL ROMÂNIEI;		
B2	Intabulare, drept de ADMINISTRARE, dobandit prin Lege, cota actuala 1/1 1) MINISTERUL ENERGIEI, CIF:9999999999999	A1
Act Administrativ nr. 9, din 07/10/2005 emis de MINISTERUL ENERGIEI ȘI COMERȚULUI (act administrativ nr. 1/10.06.2008 emis de MINISTERUL ECONOMIEI ȘI FINANȚELOR , act administrativ nr.2/18,06,2015 emis de MINISTERUL ENERGIEI , INTREPRINDERILOR MICI ȘI MIJLOCII ȘI MEDIULUI DE AFACERI , act administrativ nr. 3/10.02.2016 emis de MINISTERUL ENERGIEI , act administrativ nr.4/02.03.2017 emis de MINISTERUL ENERGIEI , act administrativ nr.5/14.10.2020 emis de MINISTERUL ECONOMIEI , ENERGIEI ȘI MEDIULUI DE AFACERI , act administrativ nr. 6/30.10.2020 emis de MINISTERUL ECONOMIEI , ENERGIEI ȘI MEDIULUI DE AFACERI);		
B3	Intabulare, drept de CONCESIUNE, dobandit prin Lege, cota actuala 1/1 1) DISTRIBUȚIE ENERGIE ELECTRICĂ ROMANIA SA, CIF:14476722	A1
Act Administrativ nr. 1342, din 27/12/2001 emis de GUVERNUL ROMÂNIEI;		
B4	Intabulare, drept de PROPRIETATE, dobandit prin Lege, cota actuala 1/1 1) DISTRIBUȚIE ENERGIE ELECTRICĂ ROMANIA SA, CIF:14476722	A1.1

C. Partea III. SARCINI .

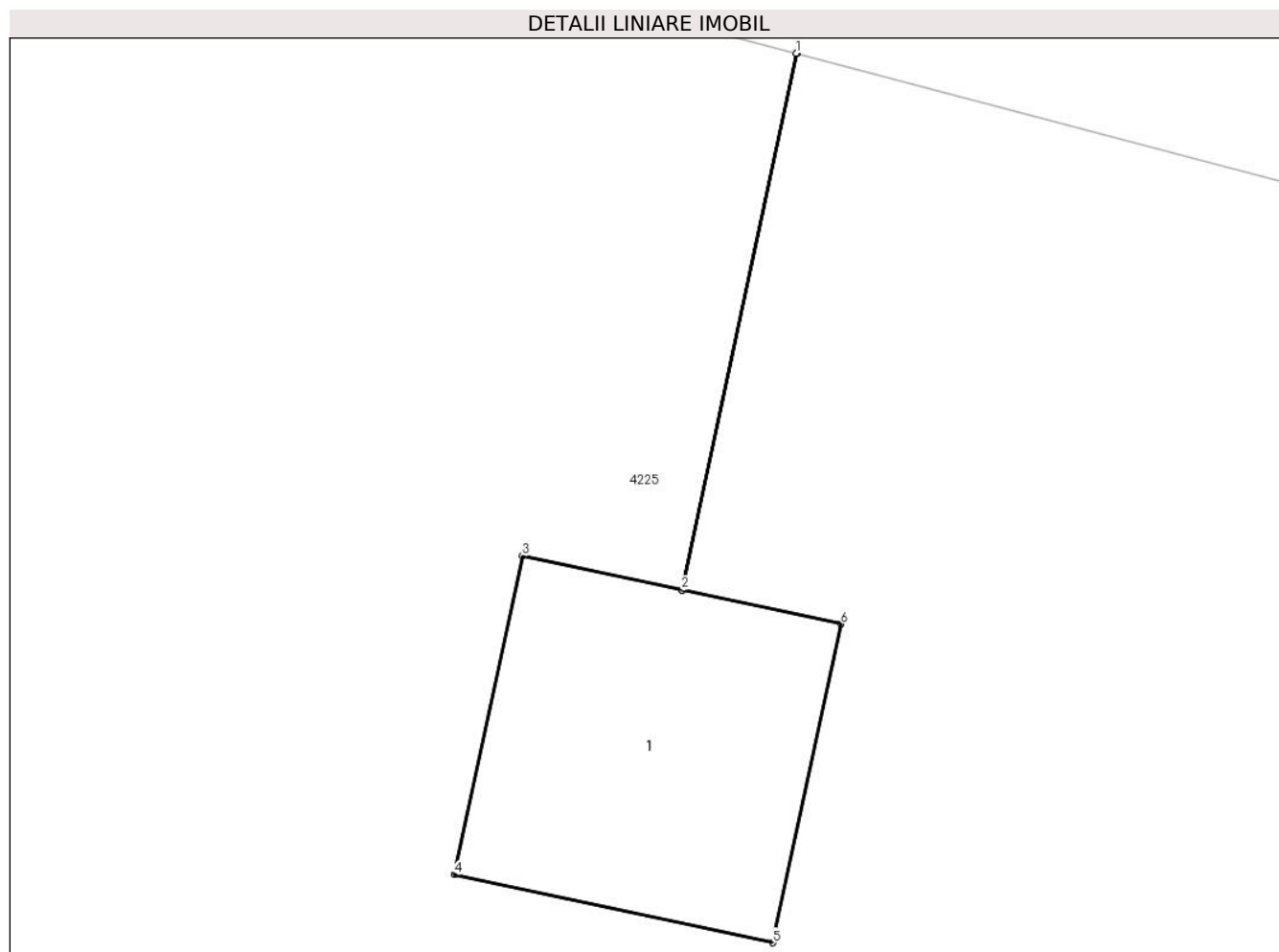
Inscrieri privind dezmembramintele dreptului de proprietate, drepturi reale de garanție și sarcini	Referințe
NU SUNT	

Anexa Nr. 1 La Partea I

Teren

Nr cadastral	Suprafața (mp)*	Observații / Referințe
	1	

* Suprafața este determinată în planul de proiecție Stereo 70.



Date referitoare la teren

Crt	Categorie folosință	Intra vilan	Suprafața (mp)	Tarla	Parcelă	Nr. topo	Observații / Referințe
1	curți constructii	DA	1	12	59	-	

Date referitoare la construcții

Crt	Număr	Destinație construcție	Supraf. (mp)	Situație juridică	Observații / Referințe
A1.1		construcții industriale și edilitare	1	Cu acte	Nr. niveluri:1; S. construită la sol:1 mp; STĂLP BETON REȚEA ELECTRICĂ MEDIE TENSIUNE

Lungime Segmente

1) Valorile lungimilor segmentelor sunt obținute din proiecție în plan.

Punct început	X / Y	Punct sfârșit	X / Y	Lungime segment (** (m)
1	580.638,174 370.296,087	2	580.637,752 370.294,111	2.021
2	580.637,752 370.294,111	3	580.637,165 370.294,236	0.6
3	580.637,165 370.294,236	4	580.636,915 370.293,062	1.2

Punct început	X / Y	Punct sfârșit	X / Y	Lungime segment (** (m)
4	580.636,915 370.293,062	5	580.638,088 370.292,812	1.2
5	580.638,088 370.292,812	6	580.638,339 370.293,985	1.2
6	580.638,339 370.293,985	7	580.637,754 370.294,11	0.598
7	580.637,754 370.294,11	8	580.638,176 370.296,086	2.021
8	580.638,176 370.296,086	1	580.638,174 370.296,087	0.002

** Lungimile segmentelor sunt determinate în planul de proiecție Stereo 70 și sunt rotunjite la 1 milimetru.

*** Distanța dintre puncte este formată din segmente cumulate ce sunt mai mici decât valoarea 1 milimetru.

**DATE DESPRE IMOBILUL NR. 4231**

Oficiul de Cadastru și Publicitate Imobiliară PRAHOVA
Biroul de Cadastru și Publicitate Imobiliară Ploiești

A. Partea I. Descrierea imobilului

TEREN Intravilan

Adresa: Loc. Pisculesti, Jud. Prahova

Nr. Crt	Nr cadastral Nr. topografic	Suprafața* (mp)	Observații / Referințe
A1		1	Sector cadastral:15 Teren neimprijmit;

Construcții

Crt	Nr cadastral Nr. topografic	Adresa	Observații / Referințe
A1.1		Loc. Pisculesti, Jud. Prahova	Nr. niveluri:1; S. construita la sol:1 mp; STALP BETON REȚEA ELECTRICĂ MEDIE TENSIUNE

B. Partea II. Proprietari și acte

Inscrieri privitoare la dreptul de proprietate și alte drepturi reale		Referințe
/		
Act Normativ nr. 123, din 10/07/2012 emis de PARLAMENTUL ROMÂNIEI;		
B1	Intabulare, drept de PROPRIETATE, dobandit prin Lege, cota actuala 1/1 1) STATUL ROMÂN, CIF:9999999999999	A1
Act Normativ nr. 980, din 16/12/2015 emis de PARLAMENTUL ROMÂNIEI;		
B2	Intabulare, drept de ADMINISTRARE, dobandit prin Lege, cota actuala 1/1 1) MINISTERUL ENERGIEI, CIF:9999999999999	A1
Act Administrativ nr. 9, din 07/10/2005 emis de MINISTERUL ENERGIEI ȘI COMERȚULUI (act administrativ nr. 1/10.06.2008 emis de MINISTERUL ECONOMIEI ȘI FINANȚELOR , act administrativ nr.2/18,06,2015 emis de MINISTERUL ENERGIEI , INTREPRINDERILOR MICI ȘI MIJLOCII ȘI MEDIULUI DE AFACERI , act administrativ nr. 3/10.02.2016 emis de MINISTERUL ENERGIEI , act administrativ nr.4/02.03.2017 emis de MINISTERUL ENERGIEI , act administrativ nr.5/14.10.2020 emis de MINISTERUL ECONOMIEI , ENERGIEI ȘI MEDIULUI DE AFACERI , act administrativ nr. 6/30.10.2020 emis de MINISTERUL ECONOMIEI , ENERGIEI ȘI MEDIULUI DE AFACERI);		
B3	Intabulare, drept de CONCESIUNE, dobandit prin Lege, cota actuala 1/1 1) DISTRIBUȚIE ENERGIE ELECTRICĂ ROMANIA SA, CIF:14476722	A1
Act Administrativ nr. 1342, din 27/12/2001 emis de GUVERNUL ROMÂNIEI;		
B4	Intabulare, drept de PROPRIETATE, dobandit prin Lege, cota actuala 1/1 1) DISTRIBUȚIE ENERGIE ELECTRICĂ ROMANIA SA, CIF:14476722	A1.1

C. Partea III. SARCINI .

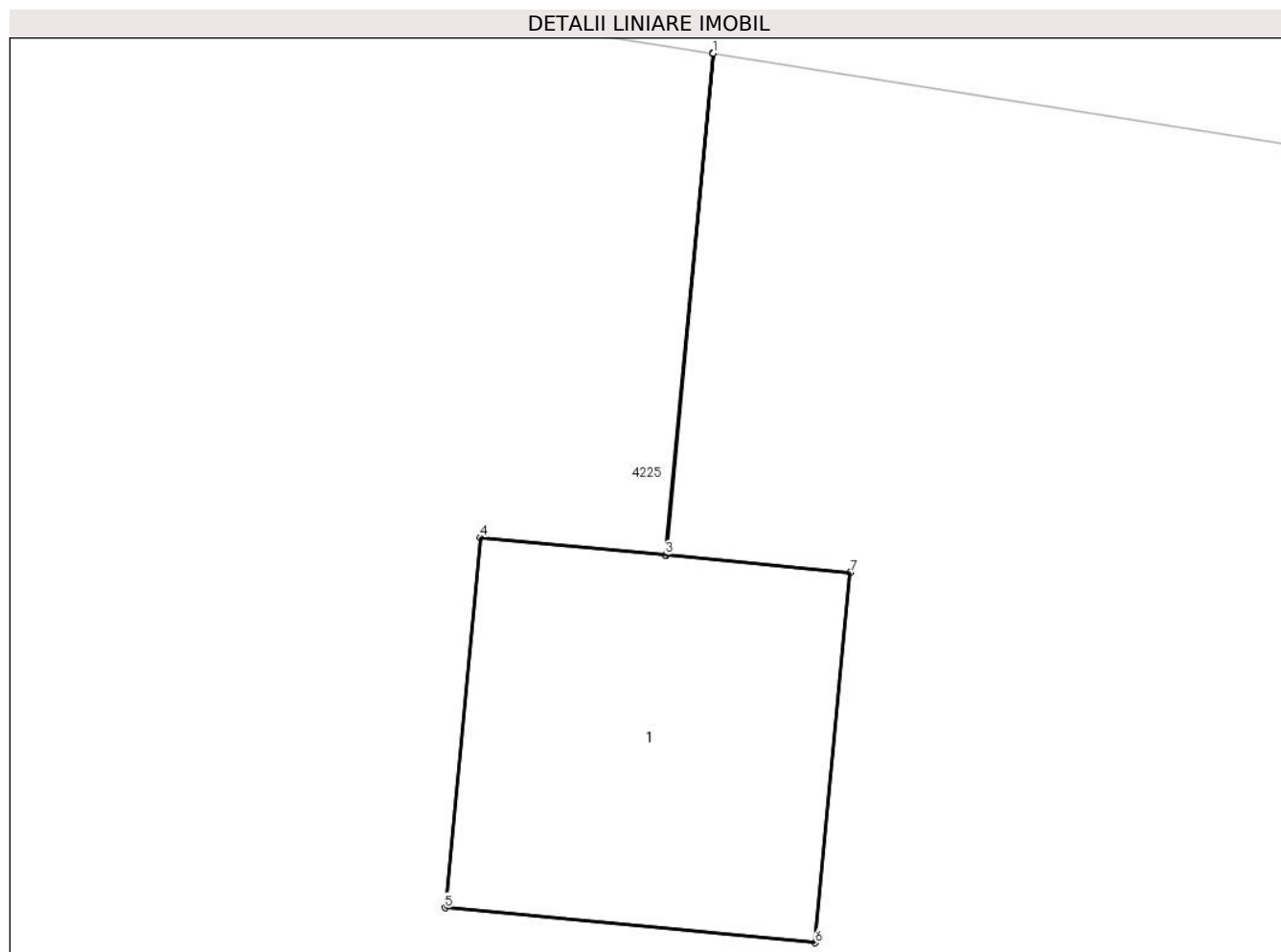
Inscrieri privind dezmembramintele dreptului de proprietate, drepturi reale de garanție și sarcini	Referințe
NU SUNT	

Anexa Nr. 1 La Partea I

Teren

Nr cadastral	Suprafața (mp)*	Observații / Referințe
	1	

* Suprafața este determinată în planul de proiecție Stereo 70.



Date referitoare la teren

Crt	Categorie folosință	Intravilan	Suprafața (mp)	Tarla	Parcelă	Nr. topo	Observații / Referințe
1	curți constructii	DA	1	12	59	-	

Date referitoare la construcții

Crt	Număr	Destinație construcție	Supraf. (mp)	Situație juridică	Observații / Referințe
A1.1		construcții industriale și edilitare	1	Cu acte	Nr. niveluri:1; S. construită la sol:1 mp; STĂLP BETON REȚEA ELECTRICĂ MEDIE TENSIUNE

Lungime Segmente

1) Valorile lungimilor segmentelor sunt obținute din proiecție în plan.

Punct început	X / Y	Punct sfârșit	X / Y	Lungime segment (** (m)
1	580.720,836 370.277,052	2	580.720,834 370.277,052	0.002
2	580.720,834 370.277,052	3	580.720,681 370.275,435	1.625
3	580.720,681 370.275,435	4	580.720,084 370.275,491	0.6

Punct început	X / Y	Punct sfârșit	X / Y	Lungime segment (** (m)
4	580.720,084 370.275,491	5	580.719,971 370.274,296	1.2
5	580.719,971 370.274,296	6	580.721,166 370.274,184	1.2
6	580.721,166 370.274,184	7	580.721,278 370.275,378	1.2
7	580.721,278 370.275,378	8	580.720,683 370.275,435	0.598
8	580.720,683 370.275,435	1	580.720,836 370.277,052	1.624

** Lungimile segmentelor sunt determinate în planul de proiecție Stereo 70 și sunt rotunjite la 1 milimetru.

*** Distanța dintre puncte este formată din segmente cumulate ce sunt mai mici decât valoarea 1 milimetru.

**DATE DESPRE IMOBILUL NR. 4232**

Oficiul de Cadastru și Publicitate Imobiliară PRAHOVA
Biroul de Cadastru și Publicitate Imobiliară Ploiești

A. Partea I. Descrierea imobilului

TEREN Extravilan

Adresa: Jud. Prahova

Nr. Crt	Nr cadastral Nr. topografic	Suprafața* (mp)	Observații / Referințe
A1		89.400	Sector cadastral:16 Teren neimprejmuit;

B. Partea II. Proprietari și acte

Inscrieri privitoare la dreptul de proprietate și alte drepturi reale		Referințe
/		
Act Administrativ nr. 75702, din 25/03/1998 emis de COMISIA JUDEȚEANĂ PRAHOVA;		
B1	Intabulare, drept de PROPRIETATE, dobandit prin Reconstituire, cota actuala 1/1 1) COMUNA TINOSU, CIF:2843060	A1

C. Partea III. SARCINI .

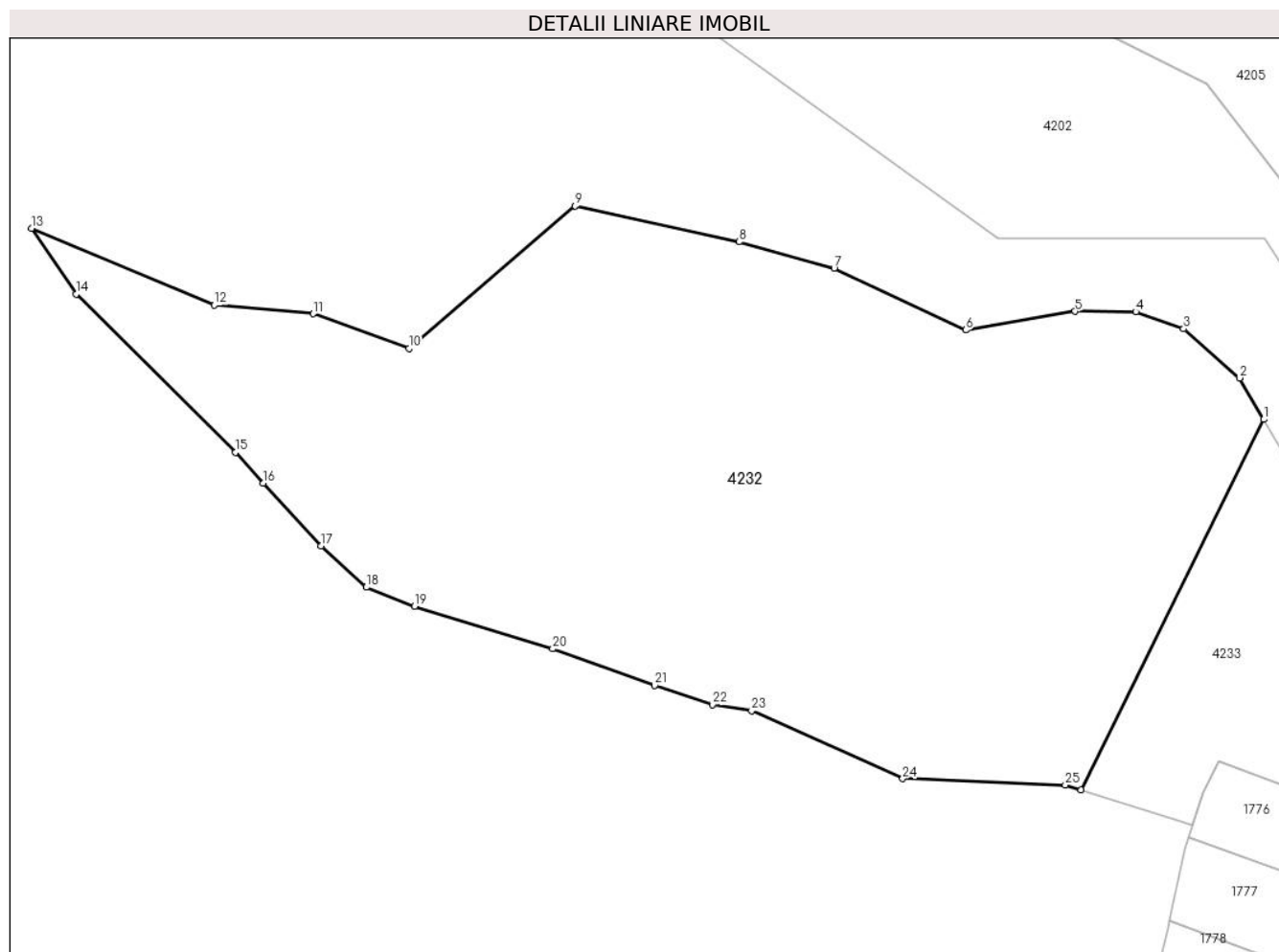
Inscrieri privind dezmembramintele dreptului de proprietate, drepturi reale de garanție și sarcini	Referințe
NU SUNT	

Anexa Nr. 1 La Partea I

Teren

Nr cadastral	Suprafața (mp)*	Observații / Referințe
	89.400	

* Suprafața este determinată în planul de proiecție Stereo 70.



Date referitoare la teren

Crt	Categorie folosință	Intravilan	Suprafața (mp)	Tarla	Parcelă	Nr. topo	Observații / Referințe
1	pașune	NU	89.400	14	84,85	-	

Lungime Segmente

1) Valorile lungimilor segmentelor sunt obținute din proiecție în plan.

Punct început	X / Y	Punct sfârșit	X / Y	Lungime segment (** (m)
1	579.383,347 370.556,71	2	579.371,885 370.576,331	22.724
3	579.345,321 370.599,653	4	579.322,575 370.607,691	24.124
5	579.293,796 370.607,942	6	579.241,92 370.599,071	52.629
7	579.179,51 370.628,427	8	579.134,452 370.640,826	46.733
9	579.056,612 370.657,884	10	578.977,715 370.590,32	103.873

Punct început	X / Y	Punct sfârșit	X / Y	Lungime segment (** (m)
2	579.371,885 370.576,331	3	579.345,321 370.599,653	35.349
4	579.322,575 370.607,691	5	579.293,796 370.607,942	28.78
6	579.241,92 370.599,071	7	579.179,51 370.628,427	68.969
8	579.134,452 370.640,826	9	579.056,612 370.657,884	79.687
10	578.977,715 370.590,32	11	578.932,326 370.606,798	48.287

Punct început	X / Y	Punct sfârșit	X / Y	Lungime segment (** (m)	Punct început	X / Y	Punct sfârșit	X / Y	Lungime segment (** (m)
11	578.932,326 370.606,798	12	578.885,416 370.610,854	47.085	12	578.885,416 370.610,854	13	578.798,713 370.647,25	94.032
13	578.798,713 370.647,25	14	578.819,784 370.616,071	37.631	14	578.819,784 370.616,071	15	578.895,379 370.540,984	106.549
15	578.895,379 370.540,984	16	578.908,639 370.526,446	19.678	16	578.908,639 370.526,446	17	578.935,975 370.496,695	40.402
17	578.935,975 370.496,695	18	578.957,548 370.477,123	29.129	18	578.957,548 370.477,123	19	578.980,387 370.468,041	24.578
19	578.980,387 370.468,041	20	579.045,927 370.447,905	68.563	20	579.045,927 370.447,905	21	579.094,324 370.430,483	51.438
21	579.094,324 370.430,483	22	579.121,75 370.421,437	28.879	22	579.121,75 370.421,437	23	579.140,399 370.418,49	18.88
23	579.140,399 370.418,49	24	579.212,051 370.386,302	78.55	24	579.212,051 370.386,302	25	579.289,209 370.383,29	77.217
25	579.289,209 370.383,29	26	579.296,672 370.380,93	7.827	26	579.296,672 370.380,93	1	579.383,347 370.556,71	195.987

** Lungimile segmentelor sunt determinate în planul de proiecție Stereo 70 și sunt rotunjite la 1 milimetru.

*** Distanța dintre puncte este formată din segmente cumulate ce sunt mai mici decât valoarea 1 milimetru.

**DATE DESPRE IMOBILUL NR. 4233**

Oficiul de Cadastru și Publicitate Imobiliară PRAHOVA
Biroul de Cadastru și Publicitate Imobiliară Ploiești

A. Partea I. Descrierea imobilului

TEREN Necunoscut

Adresa: Loc. Tinosu, Jud. Prahova

Nr. Crt	Nr cadastral Nr. topografic	Suprafața* (mp)	Observații / Referințe
A1		180.839	Sector cadastral:16 Teren neimprejmuit; Domeniu privat

B. Partea II. Proprietari și acte

Inscrieri privitoare la dreptul de proprietate și alte drepturi reale		Referințe
/		
Act Administrativ nr. 4718, din 30/09/2024 emis de PRIMĂRIA COMUNEI TINOSU;		
B1	Inscrierea provizorie, drept de PROPRIETATE, dobandit prin Lege, cota actuala 1/1 1) COMUNA TINOSU, CIF:2843060, Domeniu privat	A1

C. Partea III. SARCINI .

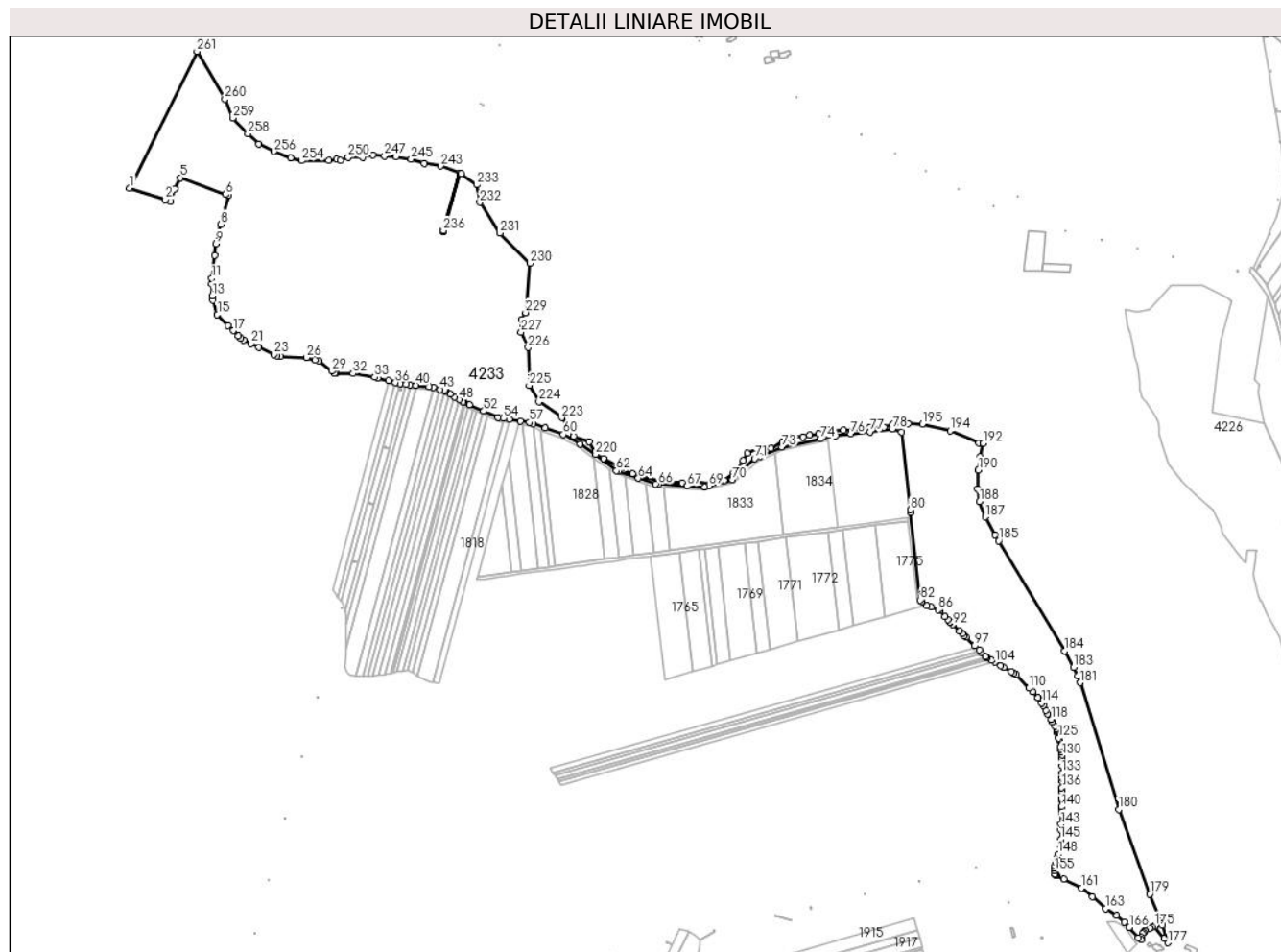
Inscrieri privind dezmembramintele dreptului de proprietate, drepturi reale de garanție și sarcini	Referințe
NU SUNT	

Anexa Nr. 1 La Partea I

Teren

Nr cadastral	Suprafața (mp)*	Observații / Referințe
	180.839	Domeniu privat

* Suprafața este determinată în planul de proiecție Stereo 70.



Date referitoare la teren

Crt	Categorie folosință	Intravilan	Suprafața (mp)	Tarla	Parcelă	Nr. topo	Observații / Referințe
1	pasune	DA	172	14	92	-	
2	pasune	NU	180.667	14	86,87,88,89,90/1,91,92	-	

Lungime Segmente

1) Valorile lungimilor segmentelor sunt obținute din proiecție în plan.

Punct început	X / Y	Punct sfârșit	X / Y	Lungime segment	Punct început	X / Y	Punct sfârșit	X / Y	Lungime segment	Punct început	X / Y	Punct sfârșit	X / Y	Lungime segment
1	579.296,672 370.380,93	2	579.342,515 370.366,431	48.08 2	2	579.342,515 370.366,431	3	579.349,457 370.364,042	7.342	3	579.349,457 370.364,042	4	579.354,645 370.379,971	16.75 3
4	579.354,645 370.379,971	5	579.361,819 370.394,52	16.22 2	5	579.361,819 370.394,52	6	579.420,239 370.373,004	62.25 6	6	579.420,239 370.373,004	7	579.424,102 370.371,968	4.0
7	579.424,102 370.371,968	8	579.414,122 370.334,726	38.55 7	8	579.414,122 370.334,726	9	579.407,41 370.309,681	25.92 8	9	579.407,41 370.309,681	10	579.405,684 370.295,148	14.63 5
10	579.405,684 370.295,148	11	579.402,157 370.265,45	29.90 6	11	579.402,157 370.265,45	12	579.402,362 370.258,566	6.887	12	579.402,362 370.258,566	13	579.402,821 370.243,097	15.47 6
13	579.402,821 370.243,097	14	579.403,839 370.237,631	5.56	14	579.403,839 370.237,631	15	579.409,351 370.219,122	19.31 3	15	579.409,351 370.219,122	16	579.423,25 370.204,826	19.93 9

Punct început	X / Y	Punct sfârșit	X / Y	Lungime segment	Punct început	X / Y	Punct sfârșit	X / Y	Lungime segment	Punct început	X / Y	Punct sfârșit	X / Y	Lungime segment
16	579.423,25 370.204,826	17	579.429,707 370.198,186	9.262	17	579.429,707 370.198,186	18	579.436,35 370.191,353	9.53	18	579.436,35 370.191,353	19	579.439,519 370.188,094	4.546
19	579.439,519 370.188,094	20	579.443,07 370.186,383	3.942	20	579.443,07 370.186,383	21	579.452,608 370.181,786	10.58 8	21	579.452,608 370.181,786	22	579.463,002 370.176,778	11.53 8
22	579.463,002 370.176,778	23	579.481,775 370.167,732	20.83 8	23	579.481,775 370.167,732	24	579.486,184 370.165,607	4.895	24	579.486,184 370.165,607	25	579.490,701 370.165,383	4.522
25	579.490,701 370.165,383	26	579.524,156 370.163,718	33.49 6	26	579.524,156 370.163,718	27	579.535,075 370.160,422	11.40 6	27	579.535,075 370.160,422	28	579.540,051 370.158,921	5.198
28	579.540,051 370.158,921	29	579.556,433 370.146,138	20.77 9	29	579.556,433 370.146,138	30	579.559,715 370.143,577	4.163	30	579.559,715 370.143,577	31	579.562,239 370.143,535	2.524
31	579.562,239 370.143,535	32	579.583,77 370.143,181	21.53 4	32	579.583,77 370.143,181	33	579.611,834 370.138,38	28.47 2	33	579.611,834 370.138,38	34	579.615,313 370.137,468	3.597
34	579.615,313 370.137,468	35	579.629,647 370.133,713	14.81 8	35	579.629,647 370.133,713	36	579.638,364 370.131,43	9.011	36	579.638,364 370.131,43	37	579.644,088 370.129,93	5.917
37	579.644,088 370.129,93	38	579.651,872 370.129,25	7.813	38	579.651,872 370.129,25	39	579.656,836 370.128,816	4.982	39	579.656,836 370.128,816	40	579.664,79 370.128,121	7.985
40	579.664,79 370.128,121	41	579.681,316 370.126,677	16.58 9	41	579.681,316 370.126,677	42	579.686,929 370.125,186	5.808	42	579.686,929 370.125,186	43	579.695,861 370.122,814	9.241
43	579.695,861 370.122,814	44	579.700,911 370.121,472	5.225	44	579.700,911 370.121,472	45	579.702,449 370.120,546	1.795	45	579.702,449 370.120,546	46	579.708,411 370.116,957	6.959
46	579.708,411 370.116,957	47	579.714,448 370.113,322	7.047	47	579.714,448 370.113,322	48	579.720,565 370.109,64	7.14	48	579.720,565 370.109,64	49	579.725,256 370.106,816	5.475
49	579.725,256 370.106,816	50	579.726,389 370.106,309	1.241	50	579.726,389 370.106,309	51	579.733,249 370.103,237	7.517	51	579.733,249 370.103,237	52	579.751,666 370.094,993	20.17 8
52	579.751,666 370.094,993	53	579.770,34 370.086,632	20.46 1	53	579.770,34 370.086,632	54	579.777,429 370.085,565	7.169	54	579.777,429 370.085,565	55	579.784,603 370.084,485	7.255
55	579.784,603 370.084,485	56	579.798,923 370.082,328	14.48 1	56	579.798,923 370.082,328	57	579.810,59 370.080,572	11.79 8	57	579.810,59 370.080,572	58	579.815,383 370.078,848	5.094
58	579.815,383 370.078,848	59	579.831,02 370.073,225	16.61 8	59	579.831,02 370.073,225	60	579.854,041 370.064,946	24.46 4	60	579.854,041 370.064,946	61	579.875,626 370.052,547	24.89 3
61	579.875,626 370.052,547	62	579.922,397 370.018,524	57.83 7	62	579.922,397 370.018,524	63	579.924,793 370.017,697	2.534	63	579.924,793 370.017,697	64	579.950,422 370.008,851	27.11 3
64	579.950,422 370.008,851	65	579.972,915 370.001,087	23.79 5	65	579.972,915 370.001,087	66	579.976,276 370.000,898	3.367	66	579.976,276 370.000,898	67	580.013,284 369.998,812	37.06 6
67	580.013,284 369.998,812	68	580.035,997 369.997,532	22.75	68	580.035,997 369.997,532	69	580.041,116 369.998,877	5.293	69	580.041,116 369.998,877	70	580.071,386 370.006,832	31.29 7
70	580.071,386 370.006,832	71	580.099,985 370.033,786	39.29 9	71	580.099,985 370.033,786	72	580.107,322 370.036,981	8.002	72	580.107,322 370.036,981	73	580.134,886 370.048,984	30.06 5
73	580.134,886 370.048,984	74	580.184,902 370.059,383	51.08 5	74	580.184,902 370.059,383	75	580.204,295 370.063,415	19.80 8	75	580.204,295 370.063,415	76	580.223,832 370.065,664	19.66 6
76	580.223,832 370.065,664	77	580.248,116 370.068,458	24.44 4	77	580.248,116 370.068,458	78	580.276,906 370.071,772	28.98	78	580.276,906 370.071,772	79	580.288,96 370.068,224	12.56 5
79	580.288,96 370.068,224	80	580.299,991 369.968,476	100.3 57	80	580.299,991 369.968,476	81	580.300,43 369.964,499	4.001	81	580.300,43 369.964,499	82	580.312,812 369.852,537	112.6 44
82	580.312,812 369.852,537	83	580.314,766 369.850,464	2.85	83	580.314,766 369.850,464	84	580.321,612 369.845,24	8.611	84	580.321,612 369.845,24	85	580.326,68 369.843,3	5.426
85	580.326,68 369.843,3	86	580.335,762 369.839,914	9.693	86	580.335,762 369.839,914	87	580.338,728 369.838,808	3.166	87	580.338,728 369.838,808	88	580.344,929 369.831,514	9.574
88	580.344,929 369.831,514	89	580.348,267 369.827,588	5.154	89	580.348,267 369.827,588	90	580.350,817 369.824,589	3.936	90	580.350,817 369.824,589	91	580.351,296 369.824,126	0.666
91	580.351,296 369.824,126	92	580.354,743 369.820,794	4.794	92	580.354,743 369.820,794	93	580.363,479 369.812,349	12.15	93	580.363,479 369.812,349	94	580.366,8 369.809,139	4.62
94	580.366,8 369.809,139	95	580.369,287 369.806,735	3.459	95	580.369,287 369.806,735	96	580.371,659 369.804,443	3.298	96	580.371,659 369.804,443	97	580.382,735 369.793,736	15.40 5
97	580.382,735 369.793,736	98	580.388,529 369.788,136	8.058	98	580.388,529 369.788,136	99	580.391,289 369.785,468	3.839	99	580.391,289 369.785,468	100	580.396,619 369.780,316	7.413
100	580.396,619 369.780,316	101	580.397,482 369.779,482	1.2	101	580.397,482 369.779,482	102	580.398,684 369.778,766	1.399	102	580.398,684 369.778,766	103	580.404,447 369.775,333	6.708
103	580.404,447 369.775,333	104	580.408,887 369.772,689	5.167	104	580.408,887 369.772,689	105	580.415,651 369.768,66	7.873	105	580.415,651 369.768,66	106	580.420,057 369.766,037	5.128
106	580.420,057 369.766,037	107	580.429,868 369.760,194	11.41 9	107	580.429,868 369.760,194	108	580.433,422 369.758,077	4.137	108	580.433,422 369.758,077	109	580.436,118 369.756,471	3.138
109	580.436,118 369.756,471	110	580.452,696 369.739,428	23.77 6	110	580.452,696 369.739,428	111	580.457,431 369.734,559	6.792	111	580.457,431 369.734,559	112	580.464,321 369.727,475	9.882
112	580.464,321 369.727,475	113	580.465,371 369.726,396	1.506	113	580.465,371 369.726,396	114	580.469,02 369.720,139	7.243	114	580.469,02 369.720,139	115	580.470,826 369.717,043	3.584

Punct început	X / Y	Punct sfârșit	X / Y	Lungime segment	Punct început	X / Y	Punct sfârșit	X / Y	Lungime segment	Punct început	X / Y	Punct sfârșit	X / Y	Lungime segment
115	580.470,826 369.717,043	116	580.474,592 369.710,586	7.474	116	580.474,592 369.710,586	117	580.476,958 369.706,528	4.698	117	580.476,958 369.706,528	118	580.481,027 369.699,552	8.076
118	580.481,027 369.699,552	119	580.482,876 369.696,381	3.671	119	580.482,876 369.696,381	120	580.486,2 369.690,682	6.598	120	580.486,2 369.690,682	121	580.487,971 369.687,647	3.514
121	580.487,971 369.687,647	122	580.488,386 369.685,762	1.93	122	580.488,386 369.685,762	123	580.488,784 369.683,954	1.851	123	580.488,784 369.683,954	124	580.489,276 369.681,717	2.291
124	580.489,276 369.681,717	125	580.490,655 369.675,456	6.411	125	580.490,655 369.675,456	126	580.491,27 369.672,664	2.859	126	580.491,27 369.672,664	127	580.493,187 369.663,956	8.916
127	580.493,187 369.663,956	128	580.493,926 369.660,602	3.435	128	580.493,926 369.660,602	129	580.494,524 369.657,888	2.779	129	580.494,524 369.657,888	130	580.495,557 369.653,197	4.804
130	580.495,557 369.653,197	131	580.495,476 369.648,937	4.261	131	580.495,476 369.648,937	132	580.495,3 369.639,601	9.337	132	580.495,3 369.639,601	133	580.495,118 369.629,983	9.62
133	580.495,118 369.629,983	134	580.495,003 369.623,942	6.042	134	580.495,003 369.623,942	135	580.494,926 369.619,829	4.114	135	580.494,926 369.619,829	136	580.494,766 369.611,373	8.457
136	580.494,766 369.611,373	137	580.494,675 369.606,566	4.808	137	580.494,675 369.606,566	138	580.494,502 369.597,405	9.163	138	580.494,502 369.597,405	139	580.494,476 369.596,063	1.343
139	580.494,476 369.596,063	140	580.494,308 369.587,179	8.885	140	580.494,308 369.587,179	141	580.494,261 369.584,696	2.483	141	580.494,261 369.584,696	142	580.494,158 369.579,252	5.446
142	580.494,158 369.579,252	143	580.493,88 369.564,536	14.718	143	580.493,88 369.564,536	144	580.493,742 369.557,223	7.314	144	580.493,742 369.557,223	145	580.493,512 369.545,095	12.131
145	580.493,512 369.545,095	146	580.493,417 369.540,084	5.011	146	580.493,417 369.540,084	147	580.493,349 369.536,491	3.594	147	580.493,349 369.536,491	148	580.490,215 369.526,26	10.701
148	580.490,215 369.526,26	149	580.488,855 369.521,819	4.644	149	580.488,855 369.521,819	150	580.488,532 369.520,756	1.111	150	580.488,532 369.520,756	151	580.488,04 369.519,135	1.695
151	580.488,04 369.519,135	152	580.487,052 369.515,883	3.399	152	580.487,052 369.515,883	153	580.485,672 369.511,34	4.748	153	580.485,672 369.511,34	154	580.484,812 369.508,51	2.958
154	580.484,812 369.508,51	155	580.485,461 369.504,71	3.855	155	580.485,461 369.504,71	156	580.486,138 369.500,74	4.028	156	580.486,138 369.500,74	157	580.486,704 369.500,085	0.865
157	580.486,704 369.500,085	158	580.487,721 369.498,907	1.556	158	580.487,721 369.498,907	159	580.488,057 369.498,749	0.371	159	580.488,057 369.498,749	160	580.497,353 369.494,364	10.279
160	580.497,353 369.494,364	161	580.520,175 369.482,787	25.59	161	580.520,175 369.482,787	162	580.534,39 369.471,713	18.02	162	580.534,39 369.471,713	163	580.550,986 369.456,059	22.814
163	580.550,986 369.456,059	164	580.565,194 369.447,265	16.709	164	580.565,194 369.447,265	165	580.575,516 369.439,208	13.094	165	580.575,516 369.439,208	166	580.581,613 369.432,359	9.17
166	580.581,613 369.432,359	167	580.593,386 369.419,135	17.705	167	580.593,386 369.419,135	168	580.596,586 369.416,627	4.066	168	580.596,586 369.416,627	169	580.597,158 369.419,756	3.181
169	580.597,158 369.419,756	170	580.598,716 369.424,206	4.715	170	580.598,716 369.424,206	171	580.599,803 369.425,938	2.045	171	580.599,803 369.425,938	172	580.601,833 369.427,764	2.73
172	580.601,833 369.427,764	173	580.607,999 369.431,264	7.09	173	580.607,999 369.431,264	174	580.610,981 369.432,546	3.246	174	580.610,981 369.432,546	175	580.614,041 369.433,785	3.301
175	580.614,041 369.433,785	176	580.626,388 369.418,302	19.803	176	580.626,388 369.418,302	177	580.630,953 369.412,466	7.409	177	580.630,953 369.412,466	178	580.623,934 369.435,107	23.704
178	580.623,934 369.435,107	179	580.607,928 369.475,025	43.007	179	580.607,928 369.475,025	180	580.568,063 369.583,514	115.581	180	580.568,063 369.583,514	181	580.518,378 369.746,259	170.16
181	580.518,378 369.746,259	182	580.515,358 369.755,191	9.429	182	580.515,358 369.755,191	183	580.509,883 369.765,945	12.068	183	580.509,883 369.765,945	184	580.498,362 369.787,202	24.178
184	580.498,362 369.787,202	185	580.413,499 369.928,469	164.797	185	580.413,499 369.928,469	186	580.409,079 369.935,776	8.54	186	580.409,079 369.935,776	187	580.396,482 369.959,011	26.431
187	580.396,482 369.959,011	188	580.389,135 369.978,71	21.025	188	580.389,135 369.978,71	189	580.386,524 369.995,443	16.935	189	580.386,524 369.995,443	190	580.387,602 370.019,21	23.791
190	580.387,602 370.019,21	191	580.389,958 370.036,323	17.274	191	580.389,958 370.036,323	192	580.393,895 370.053,53	17.652	192	580.393,895 370.053,53	193	580.388,257 370.054,361	5.699
193	580.388,257 370.054,361	194	580.351,262 370.069,729	40.06	194	580.351,262 370.069,729	195	580.315,532 370.078,382	36.763	195	580.315,532 370.078,382	196	580.297,006 370.078,575	18.527
196	580.297,006 370.078,575	197	580.291,575 370.078,631	5.431	197	580.291,575 370.078,631	198	580.277,971 370.078,106	13.614	198	580.277,971 370.078,106	199	580.265,933 370.074,229	12.647
199	580.265,933 370.074,229	200	580.247,657 370.073,558	18.288	200	580.247,657 370.073,558	201	580.214,263 370.070,405	33.543	201	580.214,263 370.070,405	202	580.193,95 370.070,314	20.313
202	580.193,95 370.070,314	203	580.182,636 370.065,614	12.251	203	580.182,636 370.065,614	204	580.170,953 370.064,253	11.762	204	580.170,953 370.064,253	205	580.162,512 370.061,981	8.741
205	580.162,512 370.061,981	206	580.144,681 370.061,895	17.831	206	580.144,681 370.061,895	207	580.136,068 370.055,418	10.777	207	580.136,068 370.055,418	208	580.121,151 370.047,345	16.961
208	580.121,151 370.047,345	209	580.102,832 370.046,95	18.323	209	580.102,832 370.046,95	210	580.090,682 370.040,568	13.724	210	580.090,682 370.040,568	211	580.085,421 370.031,301	10.656
211	580.085,421 370.031,301	212	580.072,777 370.015,8	20.004	212	580.072,777 370.015,8	213	580.060,939 370.006,097	15.306	213	580.060,939 370.006,097	214	580.042,369 370.002,053	19.005

Punct început	X / Y	Punct sfârșit	X / Y	Lungime segment	Punct început	X / Y	Punct sfârșit	X / Y	Lungime segment	Punct început	X / Y	Punct sfârșit	X / Y	Lungime segment
214	580.042,369 370.002,053	215	580.021,722 370.004,824	20.83 2	215	580.021,722 370.004,824	216	580.007,14 370.003,115	14.68 2	216	580.007,14 370.003,115	217	579.979,835 370.004,235	27.32 8
217	579.979,835 370.004,235	218	579.943,132 370.014,733	38.17 5	218	579.943,132 370.014,733	219	579.905,625 370.034,257	42.28 4	219	579.905,625 370.034,257	220	579.895,496 370.039,325	11.32 6
220	579.895,496 370.039,325	221	579.887,557 370.055,856	18.33 9	221	579.887,557 370.055,856	222	579.867,183 370.062,458	21.41 7	222	579.867,183 370.062,458	223	579.852,106 370.086,338	28.24 1
223	579.852,106 370.086,338	224	579.822,851 370.106,804	35.70 3	224	579.822,851 370.106,804	225	579.810,289 370.127,786	24.45 5	225	579.810,289 370.127,786	226	579.808,936 370.176,425	48.65 8
226	579.808,936 370.176,425	227	579.799,826 370.196,564	22.10 4	227	579.799,826 370.196,564	228	579.800,379 370.212,288	15.73 4	228	579.800,379 370.212,288	229	579.805,623 370.221,392	10.50 6
229	579.805,623 370.221,392	230	579.811,09 370.284,726	63.57	230	579.811,09 370.284,726	231	579.772,64 370.323,518	54.61 9	231	579.772,64 370.323,518	232	579.746,862 370.363,037	47.18 3
232	579.746,862 370.363,037	233	579.742,768 370.385,358	22.69 3	233	579.742,768 370.385,358	234	579.722,728 370.400,072	24.86 2	234	579.722,728 370.400,072	235	579.721,102 370.400,653	1.727
235	579.721,102 370.400,653	236	579.700,04 370.326,778	76.81 9	236	579.700,04 370.326,778	237	579.700,615 370.326,614	0.598	237	579.700,615 370.326,614	238	579.700,286 370.325,46	1.2
238	579.700,286 370.325,46	239	579.699,132 370.325,789	1.2	239	579.699,132 370.325,789	240	579.699,461 370.326,943	1.2	240	579.699,461 370.326,943	241	579.700,038 370.326,779	0.6
241	579.700,038 370.326,779	242	579.721,1 370.400,654	76.81 9	242	579.721,1 370.400,654	243	579.696,399 370.409,483	26.23 2	243	579.696,399 370.409,483	244	579.675,064 370.412,984	21.62
244	579.675,064 370.412,984	245	579.658,502 370.418,71	17.52 4	245	579.658,502 370.418,71	246	579.638,761 370.421,69	19.96 5	246	579.638,761 370.421,69	247	579.624,544 370.422,26	14.22 8
247	579.624,544 370.422,26	248	579.609,609 370.423,926	15.02 8	248	579.609,609 370.423,926	249	579.595,978 370.420,883	13.96 7	249	579.595,978 370.420,883	250	579.577,562 370.420,666	18.41 7
250	579.577,562 370.420,666	251	579.567,774 370.416,391	10.68 1	251	579.567,774 370.416,391	252	579.562,496 370.418,098	5.547	252	579.562,496 370.418,098	253	579.552,482 370.416,721	10.10 8
253	579.552,482 370.416,721	254	579.518,014 370.416,55	34.46 8	254	579.518,014 370.416,55	255	579.503,583 370.420,149	14.87 3	255	579.503,583 370.420,149	256	579.482,31 370.428,206	22.74 8
256	579.482,31 370.428,206	257	579.462,53 370.437,604	21.89 9	257	579.462,53 370.437,604	258	579.448,777 370.451,201	19.34	258	579.448,777 370.451,201	259	579.429,318 370.471,128	27.85 2
259	579.429,318 370.471,128	260	579.419,111 370.495,487	26.41 1	260	579.419,111 370.495,487	261	579.383,347 370.556,71	70.90 3	261	579.383,347 370.556,71	1	579.296,672 370.380,93	195.9 87

** Lungimile segmentelor sunt determinate în planul de proiecție Stereo 70 și sunt rotunjite la 1 milimetru.

*** Distanța dintre puncte este formată din segmente cumulate ce sunt mai mici decât valoarea 1 milimetru.

**DATE DESPRE IMOBILUL NR. 4234**

Oficiul de Cadastru și Publicitate Imobiliară PRAHOVA
Biroul de Cadastru și Publicitate Imobiliară Ploiești

A. Partea I. Descrierea imobilului

TEREN Extravilan

Adresa: Jud. Prahova

Nr. Crt	Nr cadastral Nr. topografic	Suprafața* (mp)	Observații / Referințe
A1		Din acte: 1 Masurata: 2	Sector cadastral:16 Teren neimpregmuit;

Construcții

Crt	Nr cadastral Nr. topografic	Adresa	Observații / Referințe
A1.1		Jud. Prahova	Nr. niveluri:1; S. construita la sol:1 mp; STALP BETON REȚEA ELECTRICĂ MEDIE TENSIUNE

B. Partea II. Proprietari și acte

Inscrieri privitoare la dreptul de proprietate și alte drepturi reale		Referințe
/		
Act Normativ nr. 123, din 10/07/2012 emis de PARLAMENTUL ROMÂNIEI;		
B1	Intabulare, drept de PROPRIETATE, dobandit prin Lege, cota actuala 1/1 1) STATUL ROMÂN , CIF:999999999999	A1
Act Normativ nr. 980, din 16/12/2015 emis de PARLAMENTUL ROMÂNIEI;		
B2	Intabulare, drept de ADMINISTRARE, dobandit prin Lege, cota actuala 1/1 1) MINISTERUL ENERGIEI , CIF:999999999999	A1
Act Administrativ nr. 9, din 07/10/2005 emis de MINISTERUL ENERGIEI ȘI COMERȚULUI (act administrativ nr. 1/10.06.2008 emis de MINISTERUL ECONOMIEI ȘI FINANȚELOR , act administrativ nr.2/18,06,2015 emis de MINISTERUL ENERGIEI , INTREPRINDERILOR MICI ȘI MIJLŌCII ȘI MEDIULUI DE AFACERI , act administrativ nr. 3/10.02.2016 emis de MINISTERUL ENERGIEI , act administrativ nr.4/02.03.2017 emis de MINISTERUL ENERGIEI , act administrativ nr.5/14.10.2020 emis de MINISTERUL ECONOMIEI , ENERGIEI ȘI MEDIULUI DE AFACERI , act administrativ nr. 6/30.10.2020 emis de MINISTERUL ECONOMIEI , ENERGIEI ȘI MEDIULUI DE AFACERI);		
B3	Intabulare, drept de CONCESIUNE, dobandit prin Lege, cota actuala 1/1 1) DISTRIBUȚIE ENERGIE ELECTRICĂ ROMANIA SA , CIF:14476722	A1
Act Administrativ nr. 1342, din 27/12/2001 emis de GUVERNUL ROMÂNIEI;		
B4	Intabulare, drept de PROPRIETATE, dobandit prin Lege, cota actuala 1/1 1) DISTRIBUȚIE ENERGIE ELECTRICĂ ROMANIA SA , CIF:14476722	A1.1

C. Partea III. SARCINI .

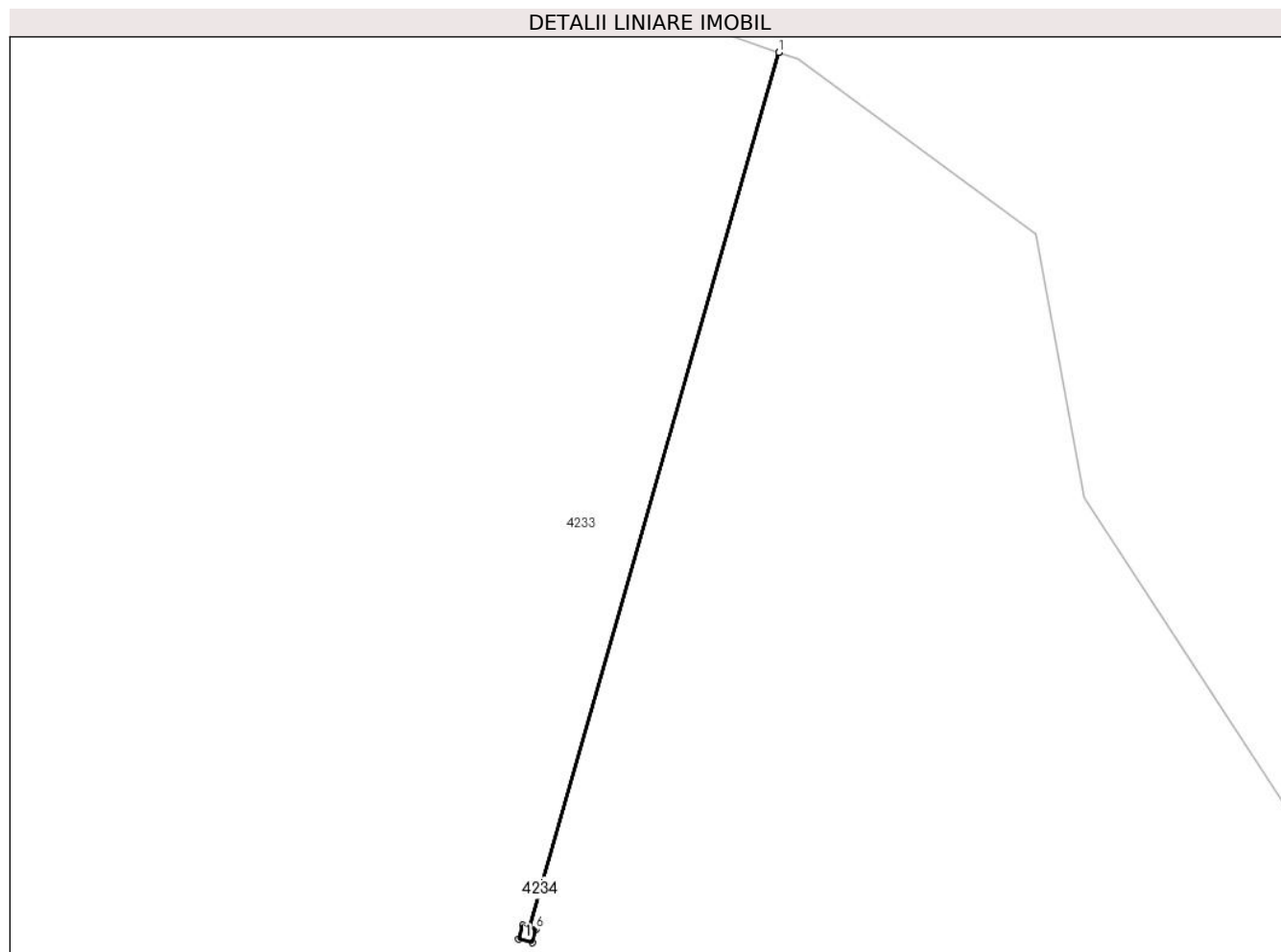
Inscrieri privind dezmembramintele dreptului de proprietate, drepturi reale de garanție și sarcini	Referințe
NU SUNT	

Anexa Nr. 1 La Partea I

Teren

Nr cadastral	Suprafața (mp)*	Observații / Referințe
	Din acte: 1 Masurata: 2	

* Suprafața este determinată în planul de proiecție Stereo 70.



Date referitoare la teren

Crt	Categorie folosință	Intra vilan	Suprafața (mp)	Tarla	Parcelă	Nr. topo	Observații / Referințe
1	curți constructii	NU	2	13	64	-	

Date referitoare la construcții

Crt	Număr	Destinație construcție	Supraf. (mp)	Situație juridică	Observații / Referințe
A1.1		construcții industriale și edilitare	1	Cu acte	Nr. niveluri:1; S. construita la sol:1 mp; STĂLP BETON REȚEA ELECTRICĂ MEDIE TENSIUNE

Lungime Segmente

1) Valorile lungimilor segmentelor sunt obținute din proiecție în plan.

Punct început	X / Y	Punct sfârșit	X / Y	Lungime segment (** (m)
1	579.721,1 370.400,654	2	579.700,038 370.326,779	76.819
2	579.700,038 370.326,779	3	579.699,461 370.326,943	0.6
3	579.699,461 370.326,943	4	579.699,132 370.325,789	1.2

Punct început	X / Y	Punct sfârșit	X / Y	Lungime segment (** (m)
4	579.699,132 370.325,789	5	579.700,286 370.325,46	1.2
5	579.700,286 370.325,46	6	579.700,615 370.326,614	1.2
6	579.700,615 370.326,614	7	579.700,04 370.326,778	0.598
7	579.700,04 370.326,778	8	579.721,102 370.400,653	76.819
8	579.721,102 370.400,653	1	579.721,1 370.400,654	0.002

** Lungimile segmentelor sunt determinate în planul de proiecție Stereo 70 și sunt rotunjite la 1 milimetru.

*** Distanța dintre puncte este formată din segmente cumulate ce sunt mai mici decât valoarea 1 milimetru.

**DATE DESPRE IMOBILUL NR. 4235**

Oficiul de Cadastru și Publicitate Imobiliară PRAHOVA
Biroul de Cadastru și Publicitate Imobiliară Ploiești

A. Partea I. Descrierea imobilului

TEREN Necunoscut

Adresa: Loc. Tinosu, Jud. Prahova

Nr. Crt	Nr cadastral Nr. topografic	Suprafața* (mp)	Observații / Referințe
A1		58.388	Sector cadastral:46 Teren neimprejmuit;

B. Partea II. Proprietari și acte

Inscrieri privitoare la dreptul de proprietate și alte drepturi reale		Referințe
/		
Act Normativ nr. 7, din 13/03/1996 emis de PARLAMENTUL ROMÂNIEI;		
B1	Inscrierea provizorie, drept de PROPRIETATE, dobandit prin Lege, cota actuala 1/1 1) NEIDENTIFICAT NEIDENTIFICAT	A1

C. Partea III. SARCINI .


Inscrieri privind dezmembramintele dreptului de proprietate, drepturi reale de garanție și sarcini	Referințe
NU SUNT	

Anexa Nr. 1 La Partea I

Teren

Nr cadastral	Suprafața (mp)*	Observații / Referințe
	58.388	

* Suprafața este determinată în planul de proiecție Stereo 70.



Date referitoare la teren

Crt	Categorie folosință	Intravilan	Suprafața (mp)	Tarla	Parcelă	Nr. topo	Observații / Referințe
1	padure	DA	281	34	249	-	
2	padure	NU	58.107	34	249	-	

Lungime Segmente

1) Valorile lungimilor segmentelor sunt obținute din proiecție în plan.

Punct început	X / Y	Punct sfârșit	X / Y	Lungime segment	Punct început	X / Y	Punct sfârșit	X / Y	Lungime segment	Punct început	X / Y	Punct sfârșit	X / Y	Lungime segment
1	581.545,257 367.507,804	2	581.584,857 367.489,892	43.46 3	2	581.584,857 367.471,973	3	581.628,043 367.471,973	46.75 6	3	581.628,043 367.471,973	4	581.650,057 367.465,503	22.94 5
4	581.650,057 367.465,503	5	581.926,768 367.417,281	280.8 81	5	581.926,768 367.417,281	6	582.024,824 367.403,244	99.05 6	6	582.024,824 367.403,244	7	582.171,478 367.379,341	148.5 89
7	582.171,478 367.379,341	8	582.241,426 367.369,46	70.64 2	8	582.241,426 367.369,46	9	582.347,047 367.372,496	105.6 65	9	582.347,047 367.372,496	10	582.360,949 367.372,599	13.90 2
10	582.360,949 367.372,599	11	582.415,285 367.382,288	55.19 3	11	582.415,285 367.382,288	12	582.443,248 367.391,388	29.40 6	12	582.443,248 367.391,388	13	582.467,602 367.400,462	25.99
13	582.467,602 367.400,462	14	582.476,938 367.403,879	9.942	14	582.476,938 367.403,879	15	582.472,876 367.408,193	5.925	15	582.472,876 367.408,193	16	582.435,637 367.395,917	39.21

Punct început	X / Y	Punct sfârșit	X / Y	Lungime segment	Punct început	X / Y	Punct sfârșit	X / Y	Lungime segment	Punct început	X / Y	Punct sfârșit	X / Y	Lungime segment
16	582.435,637 367.395,917	17	582.405,392 367.387,539	31.384	17	582.405,392 367.387,539	18	582.383,112 367.381,367	23.119	18	582.383,112 367.381,367	19	582.374,977 367.379,114	8.441
19	582.374,977 367.379,114	20	582.372,905 367.378,985	2.076	20	582.372,905 367.378,985	21	582.342,89 367.377,129	30.072	21	582.342,89 367.377,129	22	582.323,602 367.375,936	19.325
22	582.323,602 367.375,936	23	582.318,153 367.375,901	5.449	23	582.318,153 367.375,901	24	582.292,284 367.375,738	25.87	24	582.292,284 367.375,738	25	582.273,544 367.375,62	18.74
25	582.273,544 367.375,62	26	582.272,11 367.375,611	1.434	26	582.272,11 367.375,611	27	582.270,325 367.397,267	21.729	27	582.270,325 367.397,267	28	582.269,287 367.409,865	12.641
28	582.269,287 367.409,865	29	582.267,12 367.410,251	2.201	29	582.267,12 367.410,251	30	582.249,794 367.413,338	17.599	30	582.249,794 367.413,338	31	582.239,928 367.415,096	10.021
31	582.239,928 367.415,096	32	582.209,354 367.420,544	31.056	32	582.209,354 367.420,544	33	582.195,171 367.423,071	14.406	33	582.195,171 367.423,071	34	582.181,597 367.425,49	13.788
34	582.181,597 367.425,49	35	582.168,64 367.427,798	13.161	35	582.168,64 367.427,798	36	582.155,997 367.430,051	12.842	36	582.155,997 367.430,051	37	582.142,949 367.432,376	13.254
37	582.142,949 367.432,376	38	582.131,232 367.434,464	11.902	38	582.131,232 367.434,464	39	582.127,005 367.435,217	4.294	39	582.127,005 367.435,217	40	582.120,994 367.438,14	6.684
40	582.120,994 367.438,14	41	582.108,993 367.443,974	13.344	41	582.108,993 367.443,974	42	582.105,165 367.445,835	4.256	42	582.105,165 367.445,835	43	582.088,153 367.448,998	17.304
43	582.088,153 367.448,998	44	582.077,774 367.450,927	10.557	44	582.077,774 367.450,927	45	582.076,996 367.451,072	0.791	45	582.076,996 367.451,072	46	582.066,879 367.452,953	10.29
46	582.066,879 367.452,953	47	582.056,99 367.454,791	10.058	47	582.056,99 367.454,791	48	582.055,942 367.454,986	1.066	48	582.055,942 367.454,986	49	582.040,581 367.462,506	17.103
49	582.040,581 367.462,506	50	582.039,575 367.462,999	1.12	50	582.039,575 367.462,999	51	582.039,396 367.463,18	0.255	51	582.039,396 367.463,18	52	582.034,062 367.468,551	7.57
52	582.034,062 367.468,551	53	582.033,1 367.469,52	1.365	53	582.033,1 367.469,52	54	582.030,803 367.471,833	3.26	54	582.030,803 367.471,833	55	582.024,507 367.478,174	8.936
55	582.024,507 367.478,174	56	582.022,521 367.480,174	2.819	56	582.022,521 367.480,174	57	582.009,727 367.487,967	14.981	57	582.009,727 367.487,967	58	582.002,336 367.492,468	8.654
58	582.002,336 367.492,468	59	582.000,314 367.493,7	2.368	59	582.000,314 367.493,7	60	581.994,494 367.496,012	6.262	60	581.994,494 367.496,012	61	581.986,385 367.499,169	8.702
61	581.986,385 367.499,169	62	581.977,461 367.500,349	9.002	62	581.977,461 367.500,349	63	581.975,005 367.498,371	3.153	63	581.975,005 367.498,371	64	581.970,77 367.491,847	7.778
64	581.970,77 367.491,847	65	581.969,565 367.489,063	3.034	65	581.969,565 367.489,063	66	581.957,286 367.460,704	30.903	66	581.957,286 367.460,704	67	581.953,41 367.459,766	3.988
67	581.953,41 367.459,766	68	581.948,847 367.459,658	4.564	68	581.948,847 367.459,658	69	581.944,807 367.459,562	4.041	69	581.944,807 367.459,562	70	581.943,852 367.460,234	1.168
70	581.943,852 367.460,234	71	581.932,437 367.468,271	13.961	71	581.932,437 367.468,271	72	581.926,763 367.472,265	6.939	72	581.926,763 367.472,265	73	581.921,111 367.476,243	6.912
73	581.921,111 367.476,243	74	581.915,482 367.480,206	6.884	74	581.915,482 367.480,206	75	581.914,476 367.480,915	1.231	75	581.914,476 367.480,915	76	581.909,784 367.484,024	5.629
76	581.909,784 367.484,024	77	581.901,367 367.489,602	10.098	77	581.901,367 367.489,602	78	581.895,711 367.493,351	6.786	78	581.895,711 367.493,351	79	581.889,853 367.497,233	7.028
79	581.889,853 367.497,233	80	581.884,246 367.500,95	6.727	80	581.884,246 367.500,95	81	581.875,989 367.506,422	9.906	81	581.875,989 367.506,422	82	581.865,225 367.513,556	12.913
82	581.865,225 367.513,556	83	581.859,483 367.517,362	6.889	83	581.859,483 367.517,362	84	581.852,778 367.518,734	6.844	84	581.852,778 367.518,734	85	581.850,687 367.519,162	2.134
85	581.850,687 367.519,162	86	581.836,359 367.518,023	14.373	86	581.836,359 367.518,023	87	581.826,372 367.514,373	10.633	87	581.826,372 367.514,373	88	581.817,468 367.511,118	9.48
88	581.817,468 367.511,118	89	581.816,653 367.511,135	0.815	89	581.816,653 367.511,135	90	581.811,074 367.511,251	5.58	90	581.811,074 367.511,251	91	581.809,603 367.515,587	4.579
91	581.809,603 367.515,587	92	581.808,338 367.519,318	3.94	92	581.808,338 367.519,318	93	581.804,686 367.530,084	11.369	93	581.804,686 367.530,084	94	581.801,576 367.539,253	9.682
94	581.801,576 367.539,253	95	581.799,46 367.543,937	5.14	95	581.799,46 367.543,937	96	581.796,199 367.550,495	7.324	96	581.796,199 367.550,495	97	581.786,695 367.555,517	10.749
97	581.786,695 367.555,517	98	581.778,765 367.553,348	8.221	98	581.778,765 367.553,348	99	581.769,71 367.550,871	9.388	99	581.769,71 367.550,871	100	581.752,123 367.546,06	18.233
100	581.752,123 367.546,06	101	581.743,571 367.543,72	8.866	101	581.743,571 367.543,72	102	581.742,211 367.543,348	1.41	102	581.742,211 367.543,348	103	581.737,514 367.544,786	4.912
103	581.737,514 367.544,786	104	581.733,061 367.546,15	4.657	104	581.733,061 367.546,15	105	581.722,027 367.549,528	11.539	105	581.722,027 367.549,528	106	581.716,562 367.551,201	5.715
106	581.716,562 367.551,201	107	581.715,751 367.551,449	0.848	107	581.715,751 367.551,449	108	581.711,497 367.553,388	4.675	108	581.711,497 367.553,388	109	581.706,519 367.555,656	5.47
109	581.706,519 367.555,656	110	581.701,365 367.558,004	5.664	110	581.701,365 367.558,004	111	581.696,462 367.560,238	5.388	111	581.696,462 367.560,238	112	581.691,551 367.562,476	5.397
112	581.691,551 367.562,476	113	581.686,661 367.564,704	5.374	113	581.686,661 367.564,704	114	581.685,799 367.565,097	0.947	114	581.685,799 367.565,097	115	581.681,953 367.567,153	4.361

Punct început	X / Y	Punct sfârșit	X / Y	Lungime segment	Punct început	X / Y	Punct sfârșit	X / Y	Lungime segment	Punct început	X / Y	Punct sfârșit	X / Y	Lungime segment
115	581.681,953 367.567,153	116	581.675,053 367.570,842	7.824	116	581.675,053 367.570,842	117	581.669,867 367.573,615	5.881	117	581.669,867 367.573,615	118	581.667,632 367.574,809	2.534
118	581.667,632 367.574,809	119	581.665,182 367.575,98	2.715	119	581.665,182 367.575,98	120	581.661,961 367.577,52	3.57	120	581.661,961 367.577,52	121	581.659,157 367.576,399	3.02
121	581.659,157 367.576,399	122	581.655,54 367.574,955	3.895	122	581.655,54 367.574,955	123	581.650,704 367.573,244	5.13	123	581.650,704 367.573,244	124	581.638,35 367.568,871	13.10 5
124	581.638,35 367.568,871	125	581.633,728 367.567,235	4.903	125	581.633,728 367.567,235	126	581.630,761 367.566,93	2.983	126	581.630,761 367.566,93	127	581.621,344 367.565,962	9.467
127	581.621,344 367.565,962	128	581.618,651 367.565,685	2.707	128	581.618,651 367.565,685	129	581.608,913 367.564,684	9.789	129	581.608,913 367.564,684	130	581.603,297 367.564,107	5.646
130	581.603,297 367.564,107	131	581.602,786 367.564,107	0.511	131	581.602,786 367.564,107	132	581.594,404 367.564,103	8.382	132	581.594,404 367.564,103	133	581.589,551 367.564,1	4.853
133	581.589,551 367.564,1	134	581.587,492 367.566,061	2.843	134	581.587,492 367.566,061	135	581.586,823 367.566,699	0.924	135	581.586,823 367.566,699	136	581.585,213 367.568,232	2.223
136	581.585,213 367.568,232	137	581.583,478 367.569,884	2.396	137	581.583,478 367.569,884	138	581.580,135 367.573,068	4.617	138	581.580,135 367.573,068	139	581.576,126 367.576,887	5.537
139	581.576,126 367.576,887	140	581.572,602 367.580,242	4.866	140	581.572,602 367.580,242	141	581.562,89 367.600,811	22.74 7	141	581.562,89 367.600,811	142	581.557,852 367.603,913	5.916
142	581.557,852 367.603,913	143	581.539,403 367.618,235	23.35 6	143	581.539,403 367.618,235	144	581.536,399 367.622,085	4.883	144	581.536,399 367.622,085	145	581.527,342 367.633,694	14.72 4
145	581.527,342 367.633,694	146	581.526,668 367.634,557	1.095	146	581.526,668 367.634,557	147	581.522,779 367.635,492	4.0	147	581.522,779 367.635,492	148	581.502,23 367.561,843	76.46 2
148	581.502,23 367.561,843	149	581.550,713 367.528,875	58.63	149	581.550,713 367.528,875	1	581.545,257 367.507,804	21.76 6					

** Lungimile segmentelor sunt determinate în planul de proiecție Stereo 70 și sunt rotunjite la 1 milimetru.

*** Distanța dintre puncte este formată din segmente cumulate ce sunt mai mici decât valoarea 1 milimetru.