

**DATE DESPRE IMOBILUL NR. 31217**

Oficiul de Cadastru și Publicitate Imobiliară PRAHOVA  
Biroul de Cadastru și Publicitate Imobiliară Ploiești

**A. Partea I. Descrierea imobilului**

TEREN Intravilan

Adresa: Loc. Strejnicu, Jud. Prahova

Nr. Crt	Nr cadastral Nr. topografic	Suprafața* (mp)	Observații / Referințe
A1		67	Sector cadastral:0 Teren neimprejmuit;

**B. Partea II. Proprietari și acte**

Inscrieri privitoare la dreptul de proprietate și alte drepturi reale		Referințe
/		
Act Normativ nr. 7, din 13/03/1996 emis de PARLAMENTUL ROMANIEI;		
B1	Inscrierea posesiei, drept de PROPRIETATE, dobandit prin Lege, cota actuala 1/1, cota initiala 1/1 1) NEIDENTIFICAT NEIDENTIFICAT	A1
B2	Se noteaza mentiunea proprietar neidentificat	A1

**C. Partea III. SARCINI .**

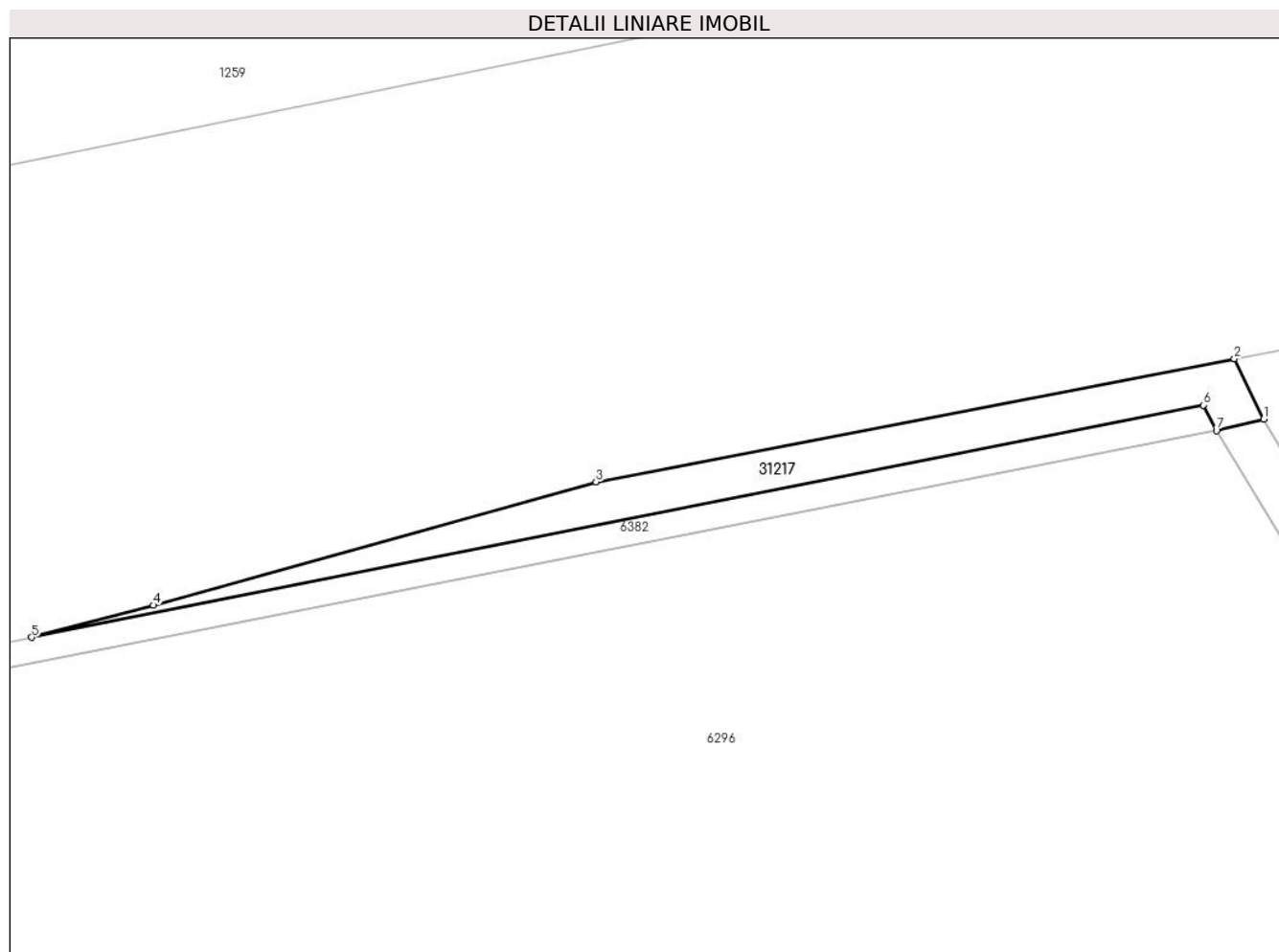
Inscrieri privind dezmembramintele dreptului de proprietate, drepturi reale de garanție și sarcini	Referințe
NU SUNT	

## Anexa Nr. 1 La Partea I

## Teren

Nr cadastral	Suprafața (mp)*	Observații / Referințe
	67	

\* Suprafața este determinată în planul de proiecție Stereo 70.



## Date referitoare la teren

Crt	Categorie folosință	Intravilan	Suprafața (mp)	Tarla	Parcelă	Nr. topo	Observații / Referințe
1	faneata	DA	67	-	-	-	

## Lungime Segmente

1) Valorile lungimilor segmentelor sunt obținute din proiecție în plan.

Punct început	X / Y	Punct sfârșit	X / Y	Lungime segment (** (m)
1	574.031,347 381.045,228	2	574.030,154 381.047,681	2.728
2	574.030,154 381.047,681	3	574.004,153 381.042,672	26.479
3	574.004,153 381.042,672	4	573.986,128 381.037,651	18.711
4	573.986,128 381.037,651	5	573.981,179 381.036,341	5.119
5	573.981,179 381.036,341	6	574.028,885 381.045,792	48.633

Punct început	X / Y	Punct sfârşit	X / Y	Lungime segment (** (m)
6	574.028,885 381.045,792	7	574.029,425 381.044,761	1.164
7	574.029,425 381.044,761	1	574.031,347 381.045,228	1.978

\*\* Lungimile segmentelor sunt determinate în planul de proiecţie Stereo 70 şi sunt rotunjite la 1 milimetru.

\*\*\* Distanţa dintre puncte este formată din segmente cumulate ce sunt mai mici decât valoarea 1 milimetru.



**DATE DESPRE IMOBILUL NR. 31230**

Oficiul de Cadastru și Publicitate Imobiliară PRAHOVA  
Biroul de Cadastru și Publicitate Imobiliară Ploiești

**A. Partea I. Descrierea imobilului**

TEREN Extravilan

Adresa: Jud. Prahova

Nr. Crt	Nr cadastral Nr. topografic	Suprafața* (mp)	Observații / Referințe
A1		15	Sector cadastral:0 Teren neimprejmuit;

**B. Partea II. Proprietari și acte**

Inscrieri privitoare la dreptul de proprietate și alte drepturi reale		Referințe
/		
Act Normativ nr. 7, din 13/03/1996 emis de PARLAMENTUL ROMANIEI;		
B1	Inscrierea posesiei, drept de PROPRIETATE, dobandit prin Lege, cota actuala 1/1, cota initiala 1/1 1) NEIDENTIFICAT NEIDENTIFICAT	A1
B2	Se noteaza mentiunea proprietar neidentificat	A1

**C. Partea III. SARCINI .**

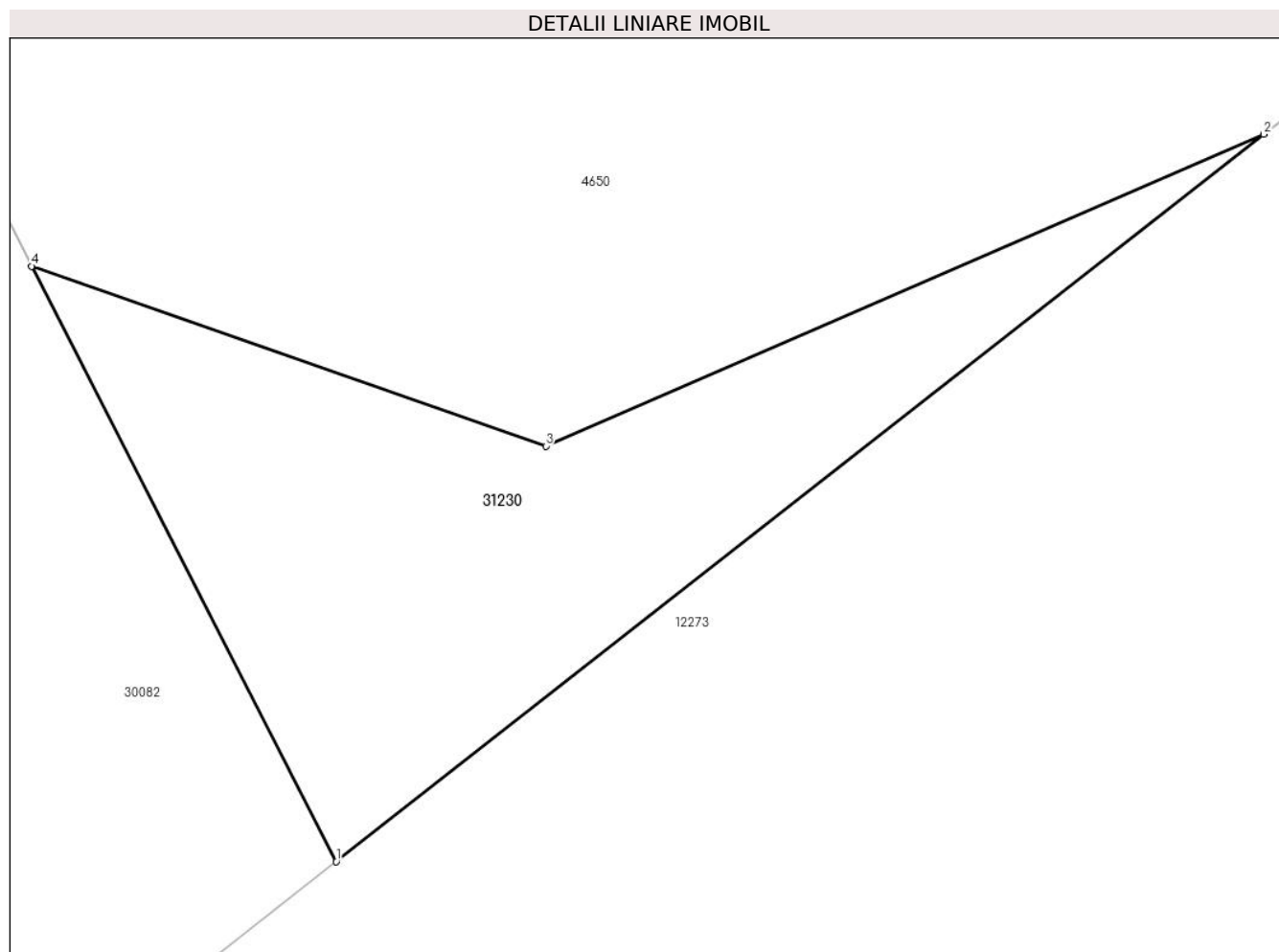
Inscrieri privind dezmembramintele dreptului de proprietate, drepturi reale de garanție și sarcini	Referințe
NU SUNT	

## Anexa Nr. 1 La Partea I

## Teren

Nr cadastral	Suprafața (mp)*	Observații / Referințe
	15	

\* Suprafața este determinată în planul de proiecție Stereo 70.



## Date referitoare la teren

Crt	Categorie folosință	Intra vilan	Suprafața (mp)	Tarla	Parcelă	Nr. topo	Observații / Referințe
1	arabil	NU	15	-	163	-	

## Lungime Segmente

1) Valorile lungimilor segmentelor sunt obținute din proiecție în plan.

Punct început	X / Y	Punct sfârșit	X / Y	Lungime segment (** (m)
1	576.723,432 378.002,457	2	576.730,714 378.008,163	9.251
2	576.730,714 378.008,163	3	576.725,078 378.005,717	6.144
3	576.725,078 378.005,717	4	576.721,041 378.007,128	4.276
4	576.721,041 378.007,128	1	576.723,432 378.002,457	5.247

\*\* Lungimile segmentelor sunt determinate în planul de proiecție Stereo 70 și sunt rotunjite la 1 milimetru.

**\*\*\* Distanţa dintre puncte este formată din segmente cumulate ce sunt mai mici decât valoarea 1 milimetru.**





**DATE DESPRE IMOBILUL NR. 31231**

Oficiul de Cadastru și Publicitate Imobiliară PRAHOVA  
Biroul de Cadastru și Publicitate Imobiliară Ploiești

**A. Partea I. Descrierea imobilului**

TEREN Intravilan

Adresa: Loc. Strejnicu, Jud. Prahova

Nr. Crt	Nr cadastral Nr. topografic	Suprafața* (mp)	Observații / Referințe
A1	29779	4.439	Sector cadastral:0 Teren neimprejmuit; Domeniul Public. Neimprejmuit, extravilan, intravilan.

**B. Partea II. Proprietari și acte**

Inscrieri privitoare la dreptul de proprietate și alte drepturi reale	Referințe
<b>2020 / 07/01/2022</b>	
Act Normativ nr. 1705, din 21/12/2006 emis de GUVERNUL ROMANIEI (act administrativ nr 3457 din 05.11.2021, emis de AGENTIA NATIONALA DE ÎMBUNĂTĂȚIRI FUNCiare PRAHOVA;act administrativ nr 0996014 din 09.01.2007, emis de AGENTIA NATIONALA DE ADMINISTRARE FISCALA);	
B1	A1
Intabulare, drept de PROPRIETATE(domeniul public), dobandit prin Lege, cota actuala 1/1, cota initiala 1/1 1) STATUL ROMAN, CIF:9999999999999	
<b>36731 / 16/03/2022</b>	
Act Administrativ nr. 3457, din 05/11/2021 emis de ANIF PRAHOVA (act normativ nr 572 din 01.07.2005, emis de MINISTERUL AGRICULTURII PADURILOR SI DEZVOLTARII RURALE;act normativ nr 1705 din 21.12.2006, emis de GUVERNUL ROMANIEI;act normativ nr 3 din 20.08.2013, emis de GUVERNUL ROMANIEI;act normativ nr 1872 din 22.12.2005, emis de GUVERNUL ROMANIEI;act administrativ nr 1117 din 30.12.2011, emis de MINISTERUL AGRICULTURII PADURILOR SI DEZVOLTARII RURALE);	
B2	A1
Intabulare, drept de ADMINISTRARE 1) AGENȚIA NAȚIONALĂ DE ÎMBUNĂTĂȚIRI FUNCiare, CIF:29275212	

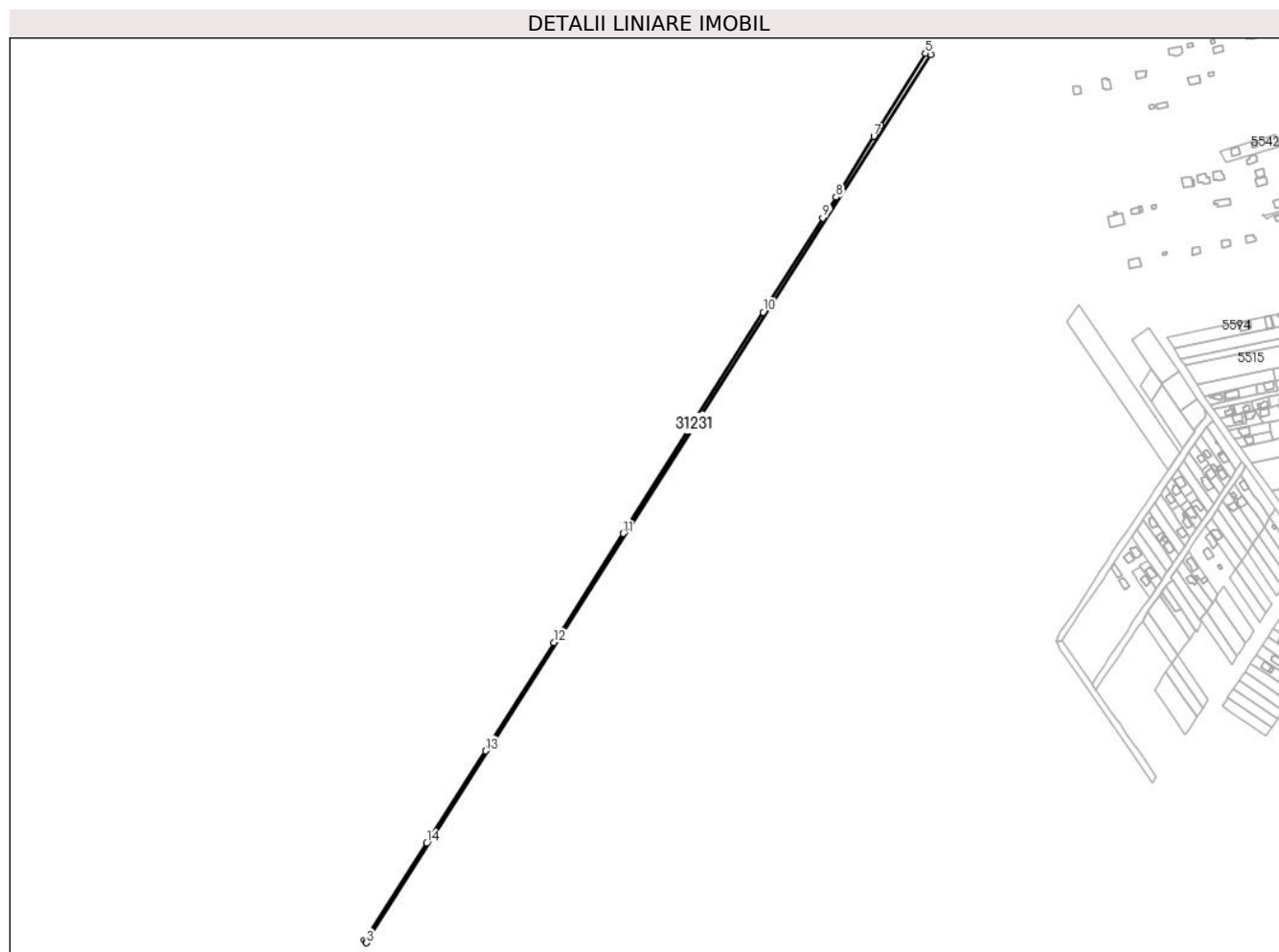
**C. Partea III. SARCINI .**

Inscrieri privind dezmembramintele dreptului de proprietate, drepturi reale de garanție și sarcini	Referințe
NU SUNT	

### Teren

Nr cadastral	Suprafața (mp)*	Observații / Referințe
29779	4.439	Domeniul Public. Neimprejmuit, extravilan, intravilan.

\* Suprafața este determinată în planul de proiecție Stereo 70.



### Date referitoare la teren

Crt	Categorie folosință	Intravilan	Suprafața (mp)	Tarla	Parcelă	Nr. topo	Observații / Referințe
1	curți constructii	DA	4.439	-	-	-	HC 133 (Leaot CS 7). Domeniul Public. Neimprejmuit, intravilan.

### Lungime Segmente

1) Valorile lungimilor segmentelor sunt obținute din proiecție în plan.

Punct început	X / Y	Punct sfârșit	X / Y	Lungime segment (** (m)
1	573.598,662 379.058,307	2	573.600,135 379.056,285	2.502
2	573.600,135 379.056,285	3	573.600,659 379.055,566	0.89
3	573.600,659 379.055,566	4	574.283,767 380.130,725	1273.815
4	574.283,767 380.130,725	5	574.277,376 380.132,079	6.533
5	574.277,376 380.132,079	6	574.223,261 380.044,656	102.816

Punct început	X / Y	Punct sfârșit	X / Y	Lungime segment (** (m)
6	574.223,261 380.044,656	7	574.215,169 380.031,582	15.376
7	574.215,169 380.031,582	8	574.169,244 379.957,8	86.907
8	574.169,244 379.957,8	9	574.153,392 379.932,778	29.621
9	574.153,392 379.932,778	10	574.081,271 379.818,754	134.918
10	574.081,271 379.818,754	11	573.911,708 379.550,87	317.039
11	573.911,708 379.550,87	12	573.827,988 379.418,772	156.393
12	573.827,988 379.418,772	13	573.744,849 379.287,852	155.088
13	573.744,849 379.287,852	14	573.673,62 379.175,947	132.651
14	573.673,62 379.175,947	1	573.598,662 379.058,307	139.491

\*\* Lungimile segmentelor sunt determinate în planul de proiecție Stereo 70 și sunt rotunjite la 1 milimetru.

\*\*\* Distanța dintre puncte este formată din segmente cumulate ce sunt mai mici decât valoarea 1 milimetru.



**DATE DESPRE IMOBILUL NR. 31232**

Oficiul de Cadastru și Publicitate Imobiliară PRAHOVA  
Biroul de Cadastru și Publicitate Imobiliară Ploiești

**A. Partea I. Descrierea imobilului**

TEREN Extravilan

Adresa: Jud. Prahova

Nr. Crt	Nr cadastral Nr. topografic	Suprafața* (mp)	Observații / Referințe
A1		3.716	Sector cadastral:0 Teren neimprejmuit;

**B. Partea II. Proprietari și acte**

Inscrieri privitoare la dreptul de proprietate și alte drepturi reale		Referințe
/		
Act Normativ nr. 7, din 13/03/1996 emis de PARLAMENTUL ROMANIEI;		
B1	Inscrierea posesiei, drept de PROPRIETATE, dobandit prin Lege, cota actuala 1/1, cota initiala 1/1 1) NEIDENTIFICAT NEIDENTIFICAT	A1
B2	Se noteaza mentiunea proprietar neidentificat	A1

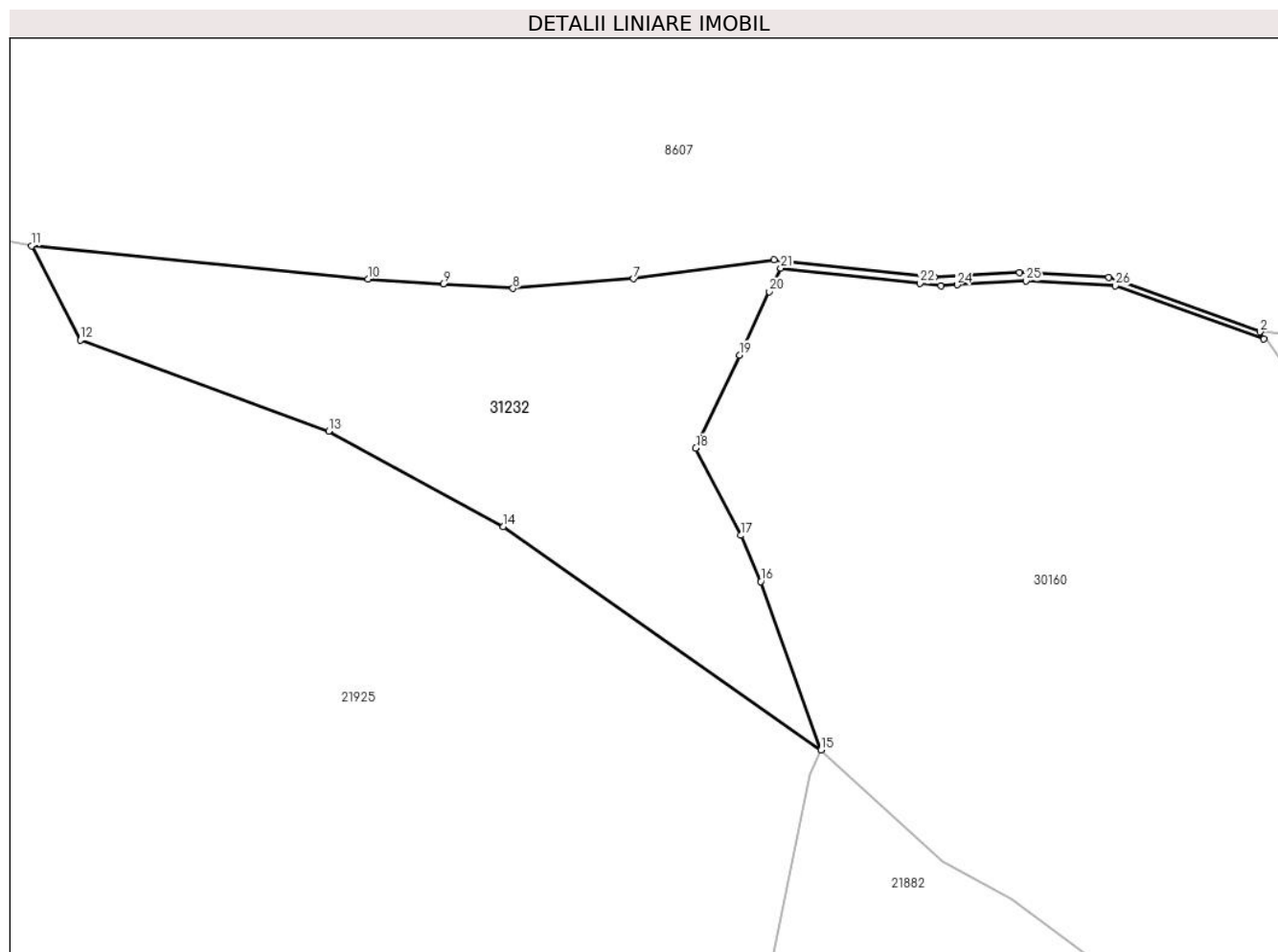
**C. Partea III. SARCINI .**

Inscrieri privind dezmembramintele dreptului de proprietate, drepturi reale de garanție și sarcini	Referințe
NU SUNT	

**Teren**

Nr cadastral	Suprafața (mp)*	Observații / Referințe
	3.716	

\* Suprafața este determinată în planul de proiecție Stereo 70.



**Date referitoare la teren**

Crt	Categorie folosință	Intravilan	Suprafața (mp)	Tarla	Parcelă	Nr. topo	Observații / Referințe
1	ape curgătoare	NU	3.716	-	-	-	

**Lungime Segmente**

1) Valorile lungimilor segmentelor sunt obținute din proiecție în plan.

Punct început	X / Y	Punct sfârșit	X / Y	Lungime segment (** (m)
1	571.188,86 373.281,114	2	571.188,302 373.282,243	1.259
3	571.164,777 373.290,697	4	571.150,886 373.291,458	13.912
5	571.137,696 373.290,715	6	571.112,74 373.293,463	25.107
7	571.090,903 373.290,515	8	571.072,154 373.289,015	18.809
9	571.061,309 373.289,721	10	571.049,588 373.290,483	11.746

Punct început	X / Y	Punct sfârșit	X / Y	Lungime segment (** (m)
2	571.188,302 373.282,243	3	571.164,777 373.290,697	24.998
4	571.150,886 373.291,458	5	571.137,696 373.290,715	13.211
6	571.112,74 373.293,463	7	571.090,903 373.290,515	22.035
8	571.072,154 373.289,015	9	571.061,309 373.289,721	10.868
10	571.049,588 373.290,483	11	570.997,306 373.295,615	52.533

Punct început	X / Y	Punct sfârșit	X / Y	Lungime segment (** (m)
11	570.997,306 373.295,615	12	571.004,911 373.280,969	16.503
13	571.043,494 373.266,836	14	571.070,669 373.252,005	30.959
15	571.120,029 373.217,275	16	571.110,677 373.243,461	27.806
17	571.107,558 373.250,63	18	571.100,58 373.264,217	15.274
19	571.107,382 373.278,654	20	571.112,015 373.288,487	10.87
21	571.113,75 373.292,171	22	571.135,402 373.289,787	21.783
23	571.138,706 373.289,423	24	571.141,187 373.289,563	2.485
25	571.151,896 373.290,166	26	571.165,787 373.289,405	13.912

Punct început	X / Y	Punct sfârșit	X / Y	Lungime segment (** (m)
12	571.004,911 373.280,969	13	571.043,494 373.266,836	41.09
14	571.070,669 373.252,005	15	571.120,029 373.217,275	60.354
16	571.110,677 373.243,461	17	571.107,558 373.250,63	7.818
18	571.100,58 373.264,217	19	571.107,382 373.278,654	15.959
20	571.112,015 373.288,487	21	571.113,75 373.292,171	4.072
22	571.135,402 373.289,787	23	571.138,706 373.289,423	3.324
24	571.141,187 373.289,563	25	571.151,896 373.290,166	10.726
26	571.165,787 373.289,405	1	571.188,86 373.281,114	24.517

\*\* Lungimile segmentelor sunt determinate în planul de proiecție Stereo 70 și sunt rotunjite la 1 milimetru.

\*\*\* Distanța dintre puncte este formată din segmente cumulate ce sunt mai mici decât valoarea 1 milimetru.





**DATE DESPRE IMOBILUL NR. 31233**

Oficiul de Cadastru și Publicitate Imobiliară PRAHOVA  
Biroul de Cadastru și Publicitate Imobiliară Ploiești

**A. Partea I. Descrierea imobilului**

TEREN Extravilan

Adresa: Jud. Prahova

Nr. Crt	Nr cadastral Nr. topografic	Suprafața* (mp)	Observații / Referințe
A1	25786	716	Sector cadastral:0 Teren neimprejmuit;

**B. Partea II. Proprietari și acte**

Inscrieri privitoare la dreptul de proprietate și alte drepturi reale		Referințe
<b>13000 / 26/02/2013</b>		
Act Administrativ nr. 1705, din 29/11/2006 emis de GUVERNUL ROMANIEI (act administrativ nr. MM487/04-02-2004 emis de MINISTERUL TRANSPORTURILOR; act administrativ nr. 52445/26-11-2012 emis de MINISTERUL TRANSPORTURILOR; act administrativ nr. 28/323/22.01.2013 emis de C.N.A.D.N.R. SA);		
B1	Intabulare, drept de PROPRIETATE, dobandit prin Lege, cota actuala 1/1, cota initiala 1/1 1) <b>STATUL ROMAN</b> , CIF:9999999999999, (DOMENIU PUBLIC)	A1
B2	Intabulare, drept de CONCESIUNE 1) <b>C.N.A.D.N.R. S A</b> , CIF:9999999999999	A1

**C. Partea III. SARCINI .**

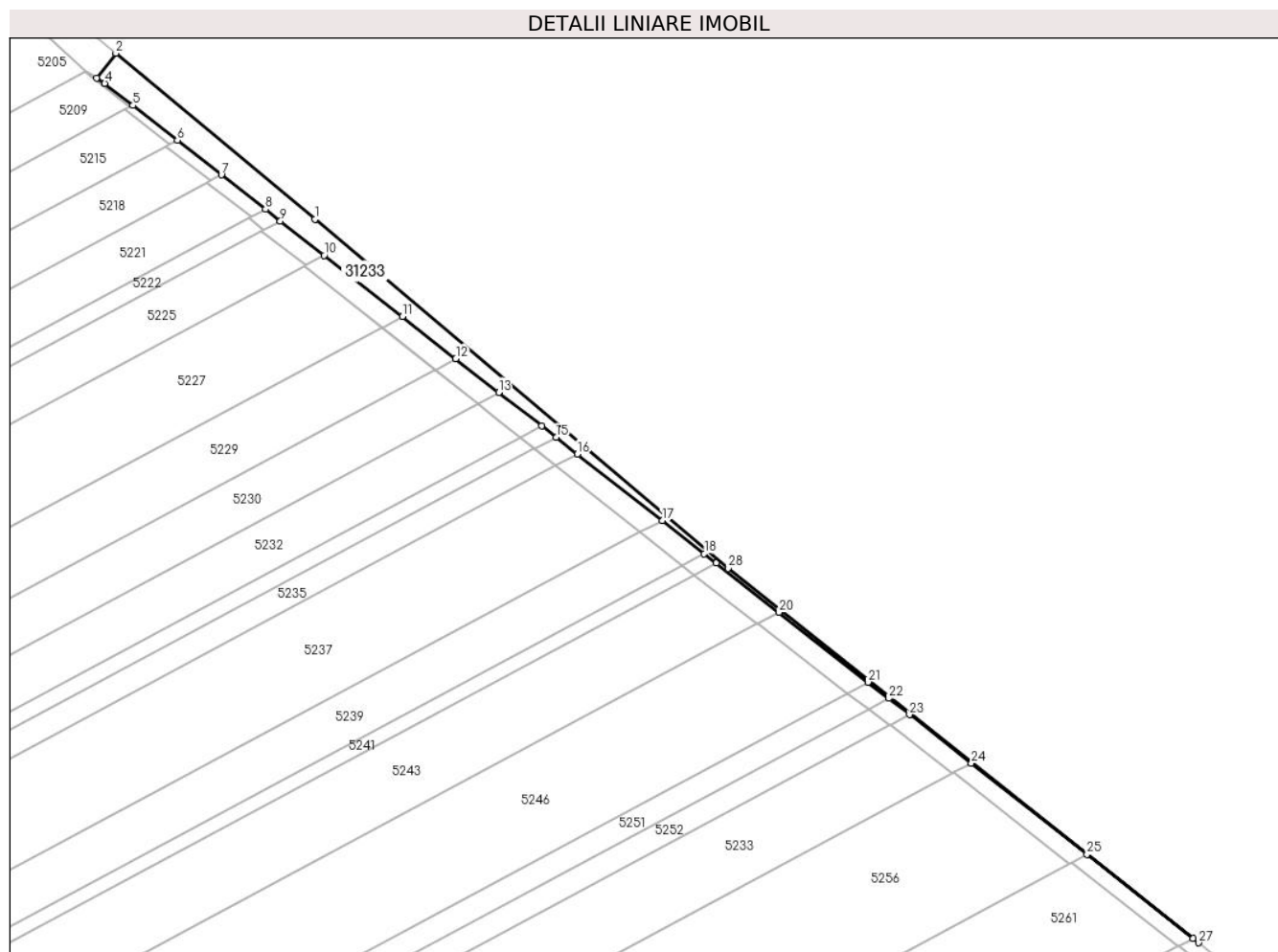
Inscrieri privind dezmembramintele dreptului de proprietate, drepturi reale de garanție și sarcini	Referințe
NU SUNT	

## Anexa Nr. 1 La Partea I

## Teren

Nr cadastral	Suprafața (mp)*	Observații / Referințe
25786	716	

\* Suprafața este determinată în planul de proiecție Stereo 70.



## Date referitoare la teren

Crt	Categorie folosință	Intravilan	Suprafața (mp)	Tarla	Parcelă	Nr. topo	Observații / Referințe
1	drum	NU	716	-	-	-	Com. Tîrgsoru Vechi, T125, A151 (taluz pasaj), DN 1 km 62+307 - km 62+615, Jud. Prahova

## Lungime Segmente

1) Valorile lungimilor segmentelor sunt obținute din proiecție în plan.

Punct început	X / Y	Punct sfârșit	X / Y	Lungime segment (** (m))
1	576.608,094 381.733,727	2	576.564,151 381.770,357	57.208
3	576.559,908 381.764,895	4	576.561,716 381.763,728	2.152
5	576.567,96 381.758,834	6	576.577,741 381.751,166	12.428
7	576.587,482 381.743,53	8	576.597,182 381.735,927	12.325

Punct început	X / Y	Punct sfârșit	X / Y	Lungime segment (** (m))
2	576.564,151 381.770,357	3	576.559,908 381.764,895	6.916
4	576.561,716 381.763,728	5	576.567,96 381.758,834	7.933
6	576.577,741 381.751,166	7	576.587,482 381.743,53	12.377
8	576.597,182 381.735,927	9	576.600,482 381.733,34	4.193

Punct început	X / Y	Punct sfârșit	X / Y	Lungime segment (** (m)
9	576.600,482 381.733,34	10	576.610,126 381.725,78	12.254
11	576.627,386 381.712,25	12	576.639,202 381.702,989	15.013
13	576.648,687 381.695,553	14	576.658,132 381.688,149	12.001
15	576.661,336 381.685,639	16	576.666,038 381.681,952	5.975
17	576.684,757 381.667,279	18	576.694,06 381.659,986	11.821
19	576.696,698 381.657,918	20	576.710,572 381.647,043	17.628
21	576.730,227 381.631,636	22	576.734,797 381.628,055	5.806
23	576.739,357 381.624,479	24	576.753,029 381.613,756	17.375
25	576.778,532 381.593,629	26	576.801,922 381.575,17	29.796
27	576.803,209 381.574,155	28	576.699,343 381.656,751	132.704

Punct început	X / Y	Punct sfârșit	X / Y	Lungime segment (** (m)
10	576.610,126 381.725,78	11	576.627,386 381.712,25	21.931
12	576.639,202 381.702,989	13	576.648,687 381.695,553	12.052
14	576.658,132 381.688,149	15	576.661,336 381.685,639	4.07
16	576.666,038 381.681,952	17	576.684,757 381.667,279	23.784
18	576.694,06 381.659,986	19	576.696,698 381.657,918	3.352
20	576.710,572 381.647,043	21	576.730,227 381.631,636	24.974
22	576.734,797 381.628,055	23	576.739,357 381.624,479	5.795
24	576.753,029 381.613,756	25	576.778,532 381.593,629	32.488
26	576.801,922 381.575,17	27	576.803,209 381.574,155	1.639
28	576.699,343 381.656,751	1	576.608,094 381.733,727	119.38

\*\* Lungimile segmentelor sunt determinate în planul de proiecție Stereo 70 și sunt rotunjite la 1 milimetru.

\*\*\* Distanța dintre puncte este formată din segmente cumulate ce sunt mai mici decât valoarea 1 milimetru.

