

**DATE DESPRE IMOBILUL NR. 3003**

Oficiul de Cadastru și Publicitate Imobiliară PRAHOVA
Biroul de Cadastru și Publicitate Imobiliară Ploiești

A. Partea I. Descrierea imobilului

TEREN Extravilan

Adresa: Jud. Prahova

Nr. Crt	Nr cadastral Nr. topografic	Suprafața* (mp)	Observații / Referințe
A1	29985	6.500	Sector cadastral:41 Teren neimprejmuț;

B. Partea II. Proprietari și acte

Inscrieri privitoare la dreptul de proprietate și alte drepturi reale		Referințe
97190 / 27/07/2022		
Act Administrativ nr. 215942, din 05/07/2022 emis de COMISIA JUDETEANA PRAHOVA;		
B1	Intabulare, drept de PROPRIETATE, dobandit prin Reconstituire, cota actuala 1/1, cota initiala 1/1 1) NICULAE IORDAN	A1
Act Normativ nr. 17, din 07/03/2014 emis de Parlamentul Romaniei;		
B2	se noteaza faptul ca imobilul se afla sub incidenta art.3 alin.(1) din Legea nr. 17/2014	A1

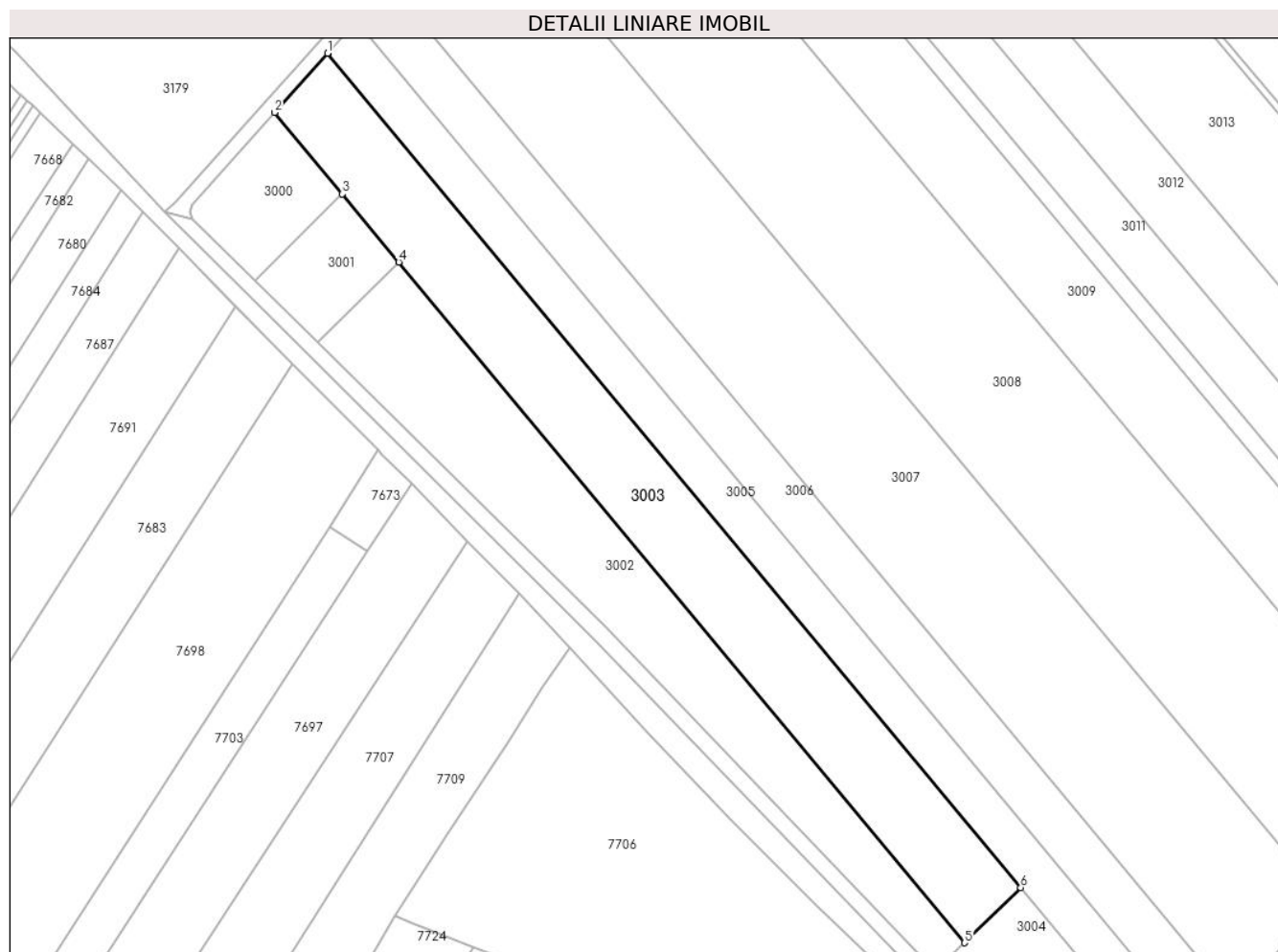
C. Partea III. SARCINI .

Inscrieri privind dezmembramintele dreptului de proprietate, drepturi reale de garanție și sarcini	Referințe
NU SUNT	

Teren

Nr cadastral	Suprafața (mp)*	Observații / Referințe
29985	6.500	

* Suprafața este determinată în planul de proiecție Stereo 70.



Date referitoare la teren

Crt	Categorie folosință	Intra vilan	Suprafața (mp)	Tarla	Parcelă	Nr. topo	Observații / Referințe
1	arabil	NU	6.500	37	200/1/3	-	

Lungime Segmente

1) Valorile lungimilor segmentelor sunt obținute din proiecție în plan.

Punct început	X / Y	Punct sfârșit	X / Y	Lungime segment (** (m)
1	574.281,231 375.929,461	2	574.266,596 375.913,101	21.951
2	574.266,596 375.913,101	3	574.285,354 375.890,542	29.339
3	574.285,354 375.890,542	4	574.300,996 375.871,731	24.465
4	574.300,996 375.871,731	5	574.457,526 375.683,485	244.823
5	574.457,526 375.683,485	6	574.473,09 375.698,729	21.786

Punct început	X / Y	Punct sfârșit	X / Y	Lungime segment (** (m)
6	574.473,09 375.698,729	1	574.281,231 375.929,461	300.079

** Lungimile segmentelor sunt determinate în planul de proiecție Stereo 70 și sunt rotunjite la 1 milimetru.

*** Distanța dintre puncte este formată din segmente cumulate ce sunt mai mici decât valoarea 1 milimetru.

**DATE DESPRE IMOBILUL NR. 3004**

Oficiul de Cadastru și Publicitate Imobiliară PRAHOVA
Biroul de Cadastru și Publicitate Imobiliară Ploiești

A. Partea I. Descrierea imobilului

TEREN Extravilan

Adresa: Jud. Prahova

Nr. Crt	Nr cadastral Nr. topografic	Suprafața* (mp)	Observații / Referințe
A1		2.014	Sector cadastral:41 Teren neimprejmuit;

B. Partea II. Proprietari și acte

Inscrieri privitoare la dreptul de proprietate și alte drepturi reale	Referințe
/	
Act Administrativ nr. 68760, din 19/03/1998 emis de CJSDPAT PRAHOVA;	
B1	A1
Intabulare, drept de PROPRIETATE, dobandit prin Reconstituire, cota actuala 1/1, cota initiala 1/1	
1) POPA ION ELENA, LIPSA CNP	

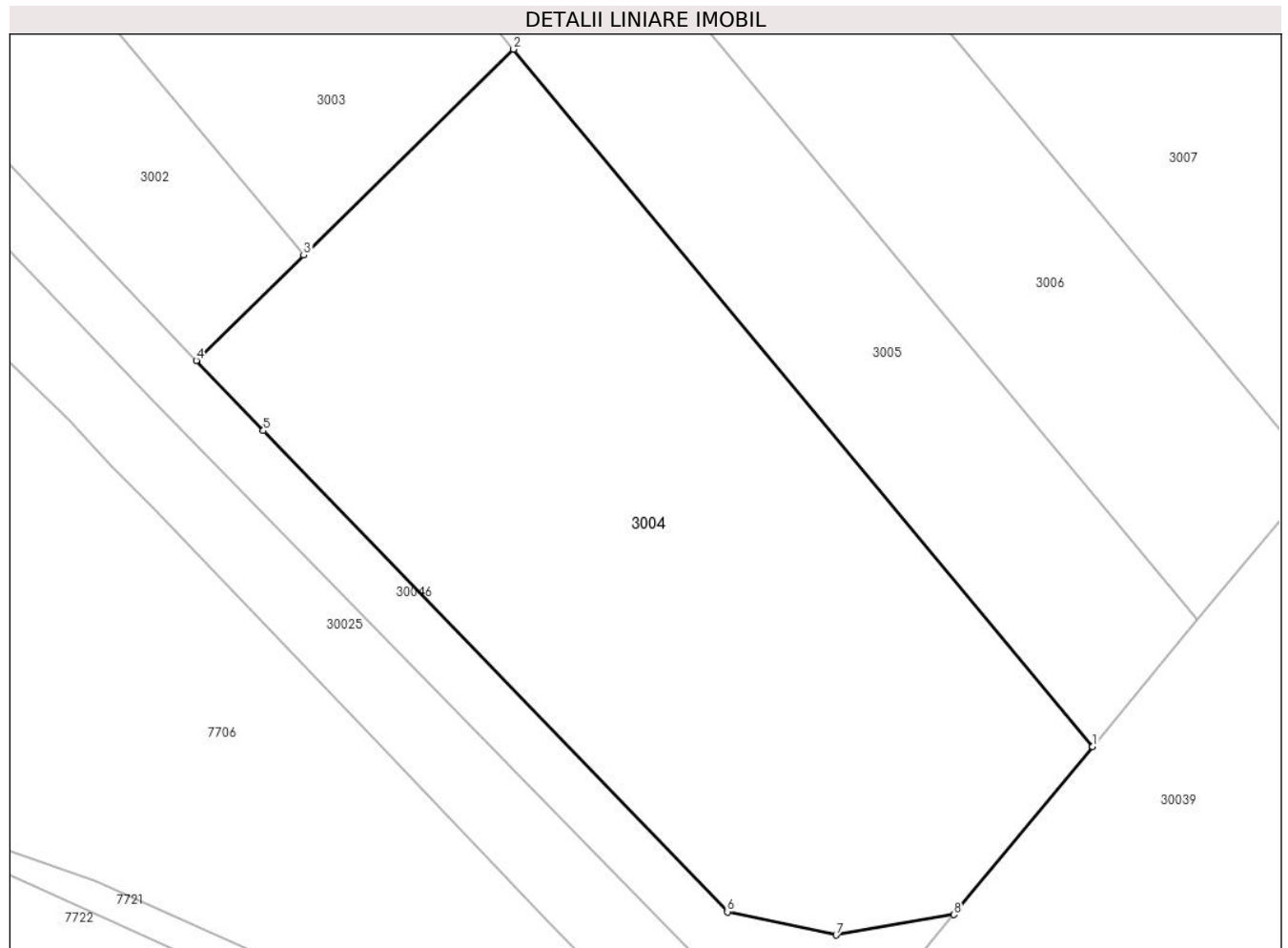
C. Partea III. SARCINI .

Inscrieri privind dezmembramintele dreptului de proprietate, drepturi reale de garanție și sarcini	Referințe
NU SUNT	

Teren

Nr cadastral	Suprafața (mp)*	Observații / Referințe
	2.014	

* Suprafața este determinată în planul de proiecție Stereo 70.



Date referitoare la teren

Crt	Categorie folosință	Intravilan	Suprafața (mp)	Tarla	Parcelă	Nr. topo	Observații / Referințe
1	arabil	NU	2.014	37	200/1/1	-	

Lungime Segmente

1) Valorile lungimilor segmentelor sunt obținute din proiecție în plan.

Punct început	X / Y	Punct sfârșit	X / Y	Lungime segment (** (m)
1	574.516,007 375.647,116	2	574.473,09 375.698,729	67.125
2	574.473,09 375.698,729	3	574.457,526 375.683,485	21.786
3	574.457,526 375.683,485	4	574.449,568 375.675,689	11.14
4	574.449,568 375.675,689	5	574.454,541 375.670,498	7.189
5	574.454,541 375.670,498	6	574.488,926 375.634,894	49.497

Punct început	X / Y	Punct sfârșit	X / Y	Lungime segment (** (m)
6	574.488,926 375.634,894	7	574.496,995 375.633,177	8.25
7	574.496,995 375.633,177	8	574.505,715 375.634,69	8.85
8	574.505,715 375.634,69	1	574.516,007 375.647,116	16.135

** Lungimile segmentelor sunt determinate în planul de proiecție Stereo 70 și sunt rotunjite la 1 milimetru.

*** Distanța dintre puncte este formată din segmente cumulate ce sunt mai mici decât valoarea 1 milimetru.

**DATE DESPRE IMOBILUL NR. 3005**

Oficiul de Cadastru și Publicitate Imobiliară PRAHOVA
Biroul de Cadastru și Publicitate Imobiliară Ploiești

A. Partea I. Descrierea imobilului

TEREN Extravilan

Adresa: Jud. Prahova

Nr. Crt	Nr cadastral Nr. topografic	Suprafața* (mp)	Observații / Referințe
A1		4.400	Sector cadastral:41 Teren neimprejmuit;

B. Partea II. Proprietari și acte

Inscrieri privitoare la dreptul de proprietate și alte drepturi reale		Referințe
/		
Act Administrativ nr. 44041, din 23/07/2002 emis de CJSDPAT PRAHOVA;		
B1	Intabulare, drept de PROPRIETATE, dobandit prin Reconstituire, cota actuala 1/1, cota initiala 1/1 1) NICOLAE IORDAN , LIPSA CNP 2) ILIE MARIN , LIPSA CNP 3) DUMITRACHE ANDREI , LIPSA CNP 4) ANDREI GHERGHINA , LIPSA CNP	A1

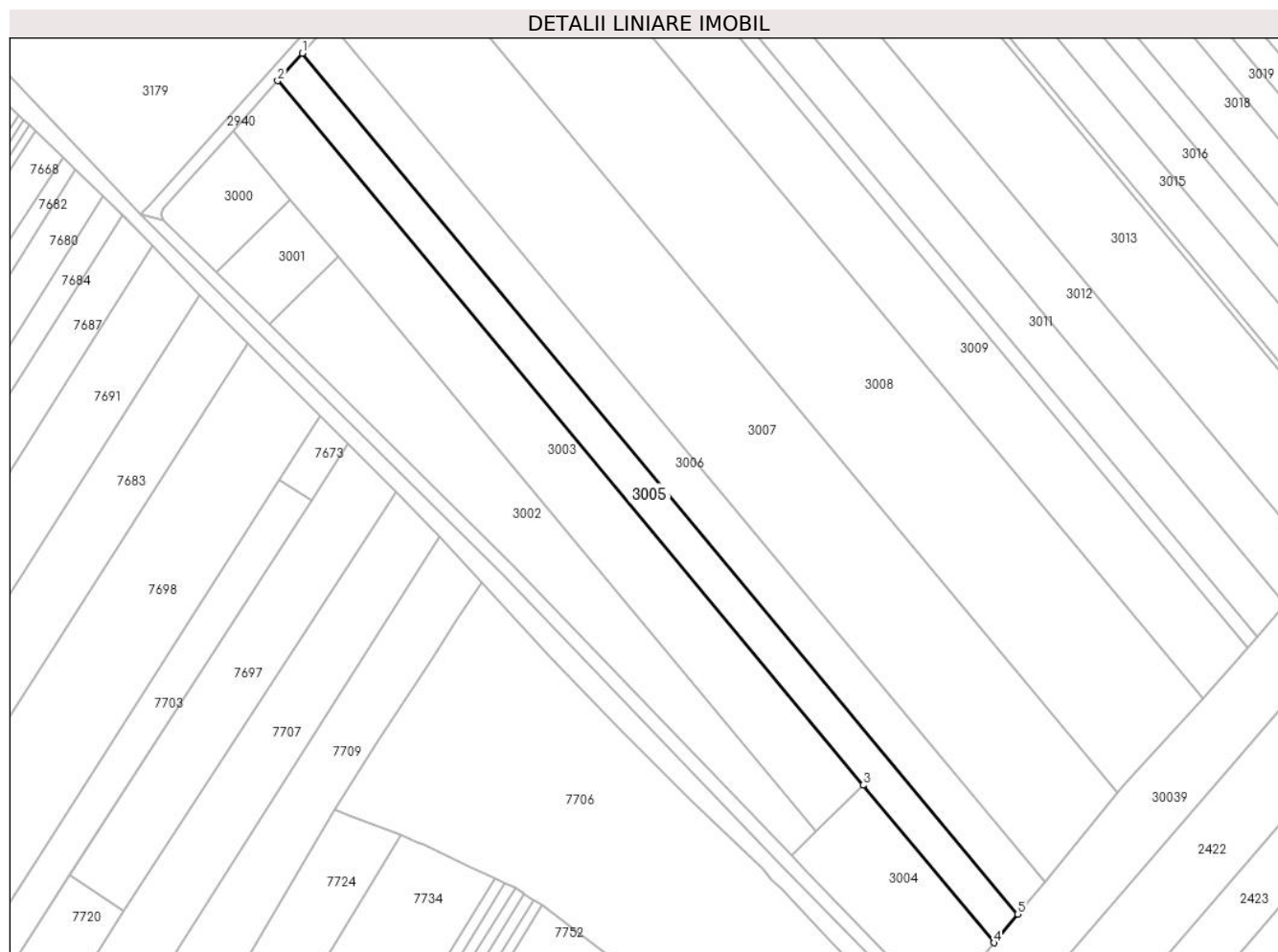
C. Partea III. SARCINI .

Inscrieri privind dezmembramintele dreptului de proprietate, drepturi reale de garanție și sarcini	Referințe
NU SUNT	

Teren

Nr cadastral	Suprafața (mp)*	Observații / Referințe
	4.400	

* Suprafața este determinată în planul de proiecție Stereo 70.



Date referitoare la teren

Crt	Categorie folosință	Intravilan	Suprafața (mp)	Tarla	Parcelă	Nr. topo	Observații / Referințe
1	arabil	NU	4.400	37	200/1	-	

Lungime Segmente

1) Valorile lungimilor segmentelor sunt obținute din proiecție în plan.

Punct început	X / Y	Punct sfârșit	X / Y	Lungime segment (** (m)
1	574.289,312 375.938,495	2	574.281,231 375.929,461	12.121
2	574.281,231 375.929,461	3	574.473,09 375.698,729	300.079
3	574.473,09 375.698,729	4	574.516,007 375.647,116	67.125
4	574.516,007 375.647,116	5	574.523,788 375.656,512	12.2
5	574.523,788 375.656,512	1	574.289,312 375.938,495	366.733

**** Lungimile segmentelor sunt determinate în planul de proiecție Stereo 70 și sunt rotunjite la 1 milimetru.**

***** Distanța dintre puncte este formată din segmente cumulate ce sunt mai mici decât valoarea 1 milimetru.**

**DATE DESPRE IMOBILUL NR. 3006**

Oficiul de Cadastru și Publicitate Imobiliară PRAHOVA
Biroul de Cadastru și Publicitate Imobiliară Ploiești

A. Partea I. Descrierea imobilului

TEREN Extravilan

Adresa: Jud. Prahova

Nr. Crt	Nr cadastral Nr. topografic	Suprafața* (mp)	Observații / Referințe
A1	23788	5.000	Sector cadastral:41 Teren neimprejmit;

B. Partea II. Proprietari și acte

Inscrieri privitoare la dreptul de proprietate și alte drepturi reale	Referințe
51633 / 03/09/2012	
Act Notarial nr. 1915, din 31/08/2012 emis de NP DOBRE STELORIAN DANIEL;	
B3	Intabulare, drept de PROPRIETATE(schimb), dobandit prin Conventie, cota actuala 1/1, cota initiala 1/1 1) Niculae Victoria
	A1
18322 / 24/02/2016	
Act Normativ nr. 17, din 07/03/2014 emis de Parlamentul Romaniei;	
B4	imobil aflat sub incidenta art.3 (alin.1) din Legea nr.17/2014
	A1
38945 / 23/03/2023	
Act Administrativ nr. C2582, din 22/03/2023 emis de OCPI PRAHOVA;	
B5	se actualizează din oficiu informatiile cadastrale în sensul completării cu mențiunea:' imobil înregistrat în planul cadastral fără formă și localizare corectă'
	A1

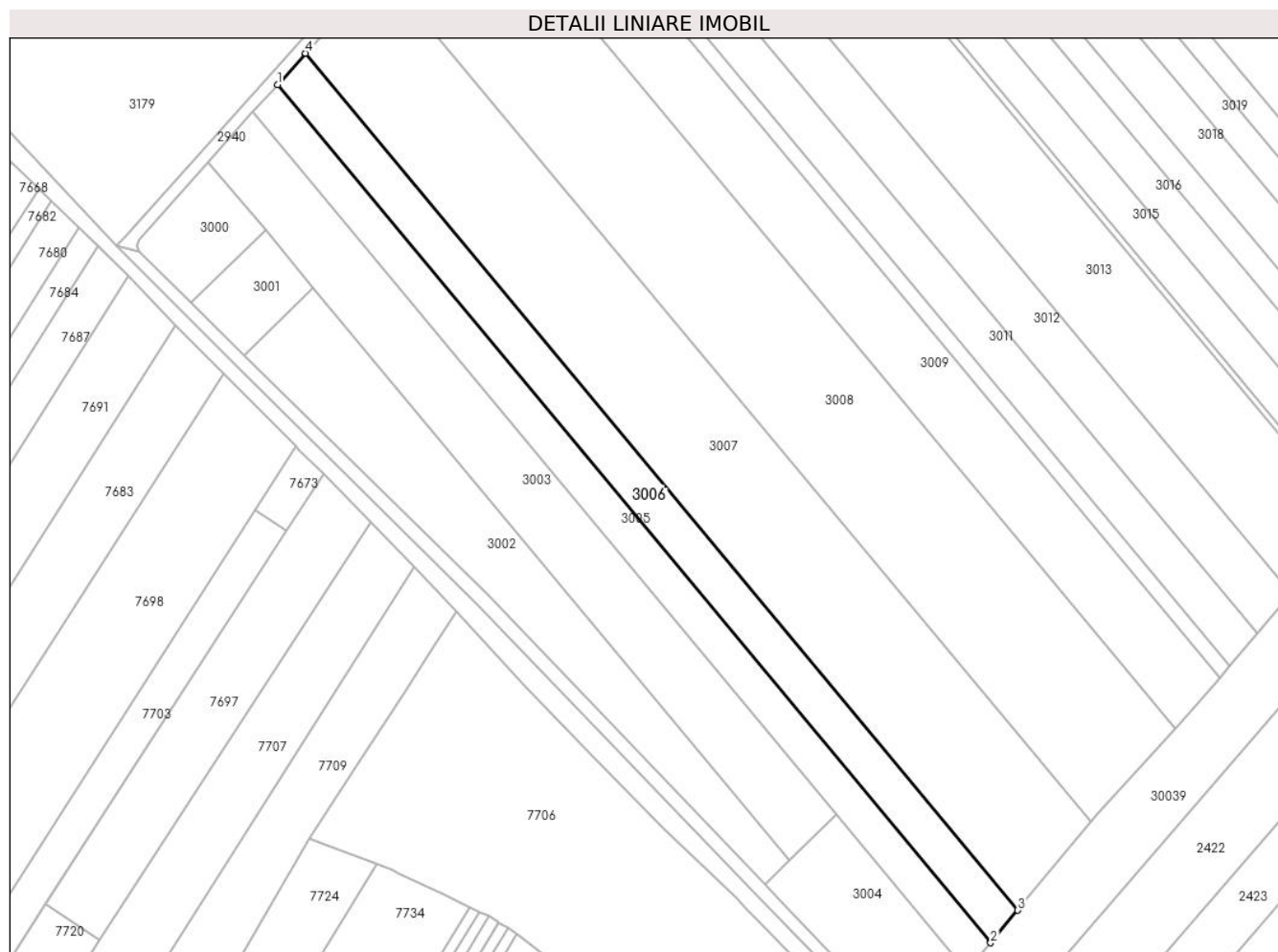
C. Partea III. SARCINI .

Inscrieri privind dezmembramintele dreptului de proprietate, drepturi reale de garanție și sarcini	Referințe
NU SUNT	

Teren

Nr cadastral	Suprafața (mp)*	Observații / Referințe
23788	5.000	

* Suprafața este determinată în planul de proiecție Stereo 70.



Date referitoare la teren

Crt	Categorie folosință	Intra vilan	Suprafața (mp)	Tarla	Parcelă	Nr. topo	Observații / Referințe
1	arabil	NU	5.000	37	200/2	-	

Lungime Segmente

1) Valorile lungimilor segmentelor sunt obținute din proiecție în plan.

Punct început	X / Y	Punct sfârșit	X / Y	Lungime segment (** (m)
1	574.289,312 375.938,495	2	574.523,788 375.656,512	366.733
2	574.523,788 375.656,512	3	574.532,642 375.667,203	13.881
3	574.532,642 375.667,203	4	574.298,509 375.948,776	366.199
4	574.298,509 375.948,776	1	574.289,312 375.938,495	13.794

** Lungimile segmentelor sunt determinate în planul de proiecție Stereo 70 și sunt rotunjite la 1 milimetru.

***** Distanţa dintre puncte este formată din segmente cumulate ce sunt mai mici decât valoarea 1 milimetru.**

**DATE DESPRE IMOBILUL NR. 3007**

Oficiul de Cadastru și Publicitate Imobiliară PRAHOVA
Biroul de Cadastru și Publicitate Imobiliară Ploiești

A. Partea I. Descrierea imobilului

TEREN Extravilan

Adresa: Jud. Prahova

Nr. Crt	Nr cadastral Nr. topografic	Suprafața* (mp)	Observații / Referințe
A1		13.500	Sector cadastral:41 Teren neimprejmuit;

B. Partea II. Proprietari și acte

Inscrieri privitoare la dreptul de proprietate și alte drepturi reale	Referințe
/	
Act Administrativ nr. 180180, din 22/11/2002 emis de CJSDPAT PRAHOVA;	
B1	A1
Intabulare, drept de PROPRIETATE, dobandit prin Reconstituire, cota actuala 1/1, cota initiala 1/1	
1) SANDU LIXANDRA	

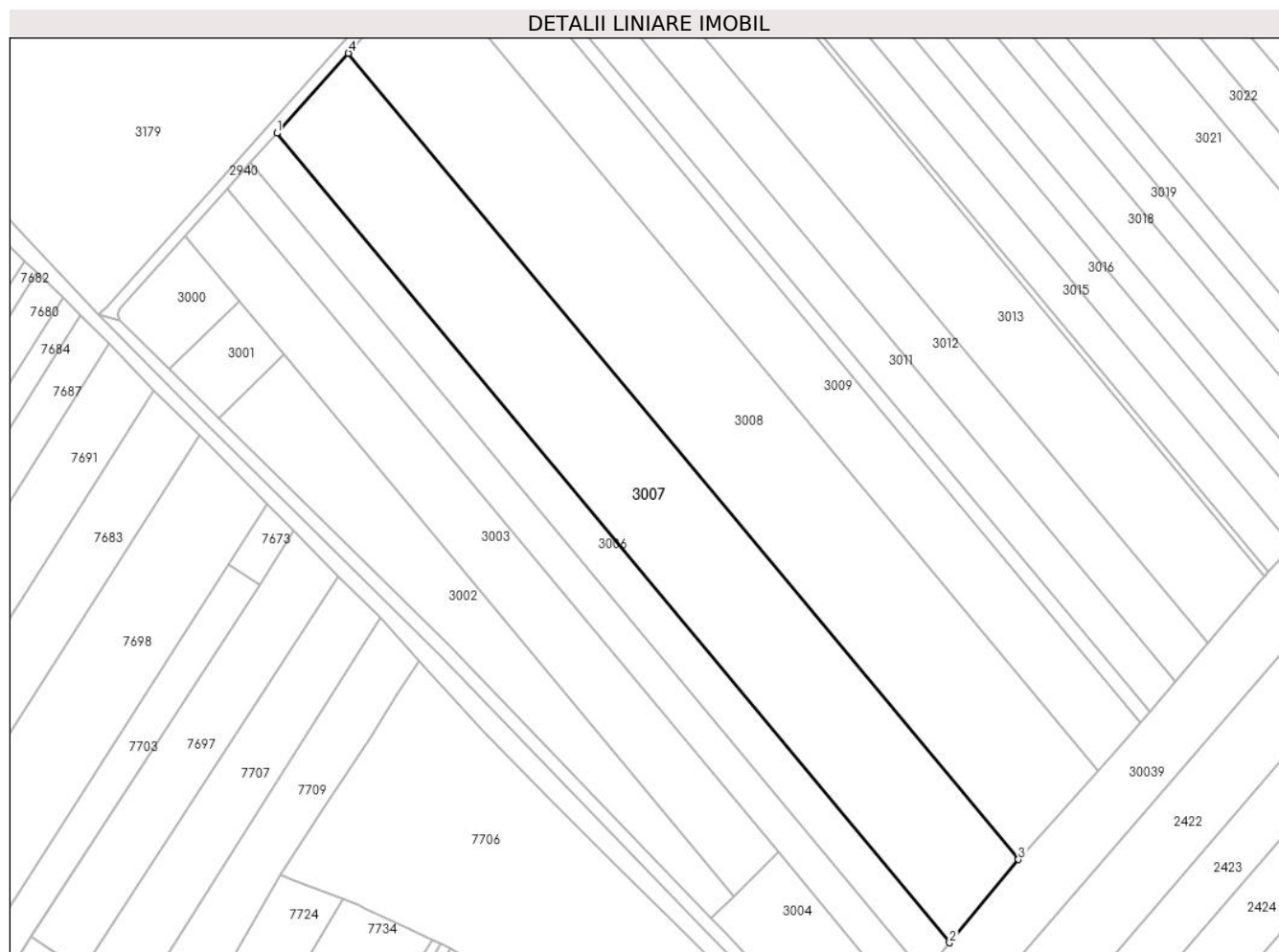
C. Partea III. SARCINI .

Inscrieri privind dezmembramintele dreptului de proprietate, drepturi reale de garanție și sarcini	Referințe
NU SUNT	

Teren

Nr cadastral	Suprafața (mp)*	Observații / Referințe
	13.500	

* Suprafața este determinată în planul de proiecție Stereo 70.



Date referitoare la teren

Crt	Categorie folosință	Intravilan	Suprafața (mp)	Tarla	Parcelă	Nr. topo	Observații / Referințe
1	arabil	NU	13.500	37	200/3	-	

Lungime Segmente

1) Valorile lungimilor segmentelor sunt obținute din proiecție în plan.

Punct început	X / Y	Punct sfârșit	X / Y	Lungime segment (** (m)
1	574.298,509 375.948,776	2	574.532,642 375.667,203	366.199
2	574.532,642 375.667,203	3	574.556,614 375.696,148	37.583
3	574.556,614 375.696,148	4	574.323,406 375.976,608	364.752
4	574.323,406 375.976,608	1	574.298,509 375.948,776	37.343

** Lungimile segmentelor sunt determinate în planul de proiecție Stereo 70 și sunt rotunjite la 1 milimetru.

***** Distanţa dintre puncte este formată din segmente cumulate ce sunt mai mici decât valoarea 1 milimetru.**

**DATE DESPRE IMOBILUL NR. 3008**

Oficiul de Cadastru și Publicitate Imobiliară PRAHOVA
Biroul de Cadastru și Publicitate Imobiliară Ploiești

A. Partea I. Descrierea imobilului

TEREN Extravilan

Adresa: Jud. Prahova

Nr. Crt	Nr cadastral Nr. topografic	Suprafața* (mp)	Observații / Referințe
A1		15.000	Sector cadastral:41 Teren neimprejmuit;

B. Partea II. Proprietari și acte

Inscrieri privitoare la dreptul de proprietate și alte drepturi reale	Referințe
/	
Act Administrativ nr. 23184, din 25/10/1995 emis de CJSDPAT PRAHOVA;	
B1	A1
Intabulare, drept de PROPRIETATE, dobandit prin Reconstituire, cota actuala 1/1, cota initiala 1/1	
1) MARIN TOMA PETRE , LIPSA CNP	

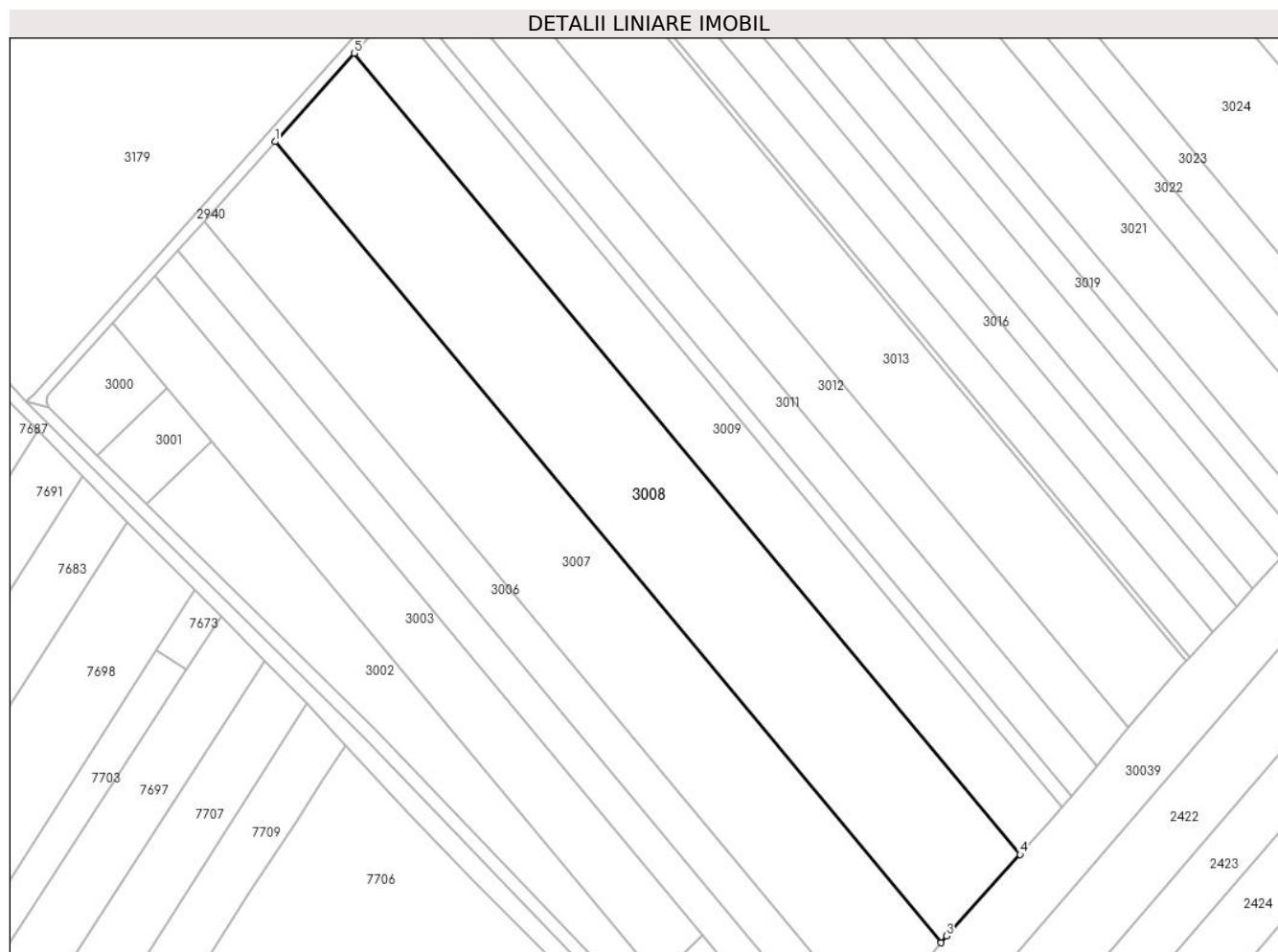
C. Partea III. SARCINI .

Inscrieri privind dezmembramintele dreptului de proprietate, drepturi reale de garanție și sarcini	Referințe
NU SUNT	

Teren

Nr cadastral	Suprafața (mp)*	Observații / Referințe
	15.000	

* Suprafața este determinată în planul de proiecție Stereo 70.



Date referitoare la teren

Crt	Categorie folosință	Intra vilan	Suprafața (mp)	Tarla	Parcelă	Nr. topo	Observații / Referințe
1	arabil	NU	15.000	37	200/4	-	

Lungime Segmente

1) Valorile lungimilor segmentelor sunt obținute din proiecție în plan.

Punct început	X / Y	Punct sfârșit	X / Y	Lungime segment (** (m)
1	574.323,406 375.976,608	2	574.556,614 375.696,148	364.752
2	574.556,614 375.696,148	3	574.558,567 375.698,505	3.061
3	574.558,567 375.698,505	4	574.584,416 375.727,033	38.497
4	574.584,416 375.727,033	5	574.351,124 376.007,593	364.882
5	574.351,124 376.007,593	1	574.323,406 375.976,608	41.574

**** Lungimile segmentelor sunt determinate în planul de proiecție Stereo 70 și sunt rotunjite la 1 milimetru.**

***** Distanța dintre puncte este formată din segmente cumulate ce sunt mai mici decât valoarea 1 milimetru.**

**DATE DESPRE IMOBILUL NR. 3009**

Oficiul de Cadastru și Publicitate Imobiliară PRAHOVA
Biroul de Cadastru și Publicitate Imobiliară Ploiești

A. Partea I. Descrierea imobilului

TEREN Extravilan

Adresa: Jud. Prahova

Nr. Crt	Nr cadastral Nr. topografic	Suprafața* (mp)	Observații / Referințe
A1		8.000	Sector cadastral:41 Teren neimprejmit;

B. Partea II. Proprietari și acte

Inscrieri privitoare la dreptul de proprietate și alte drepturi reale		Referințe
/		
Act Administrativ nr. 76578, din 25/06/2002 emis de CJSDPAT PRAHOVA;		
B1	Intabulare, drept de PROPRIETATE, dobandit prin Reconstituire, cota actuala 1/1, cota initiala 1/1 1) TUDOR DUMITRU, LIPSA CNP 2) TUDOR CONSTANTIN, LIPSA CNP 3) TUDOR ION, LIPSA CNP	A1

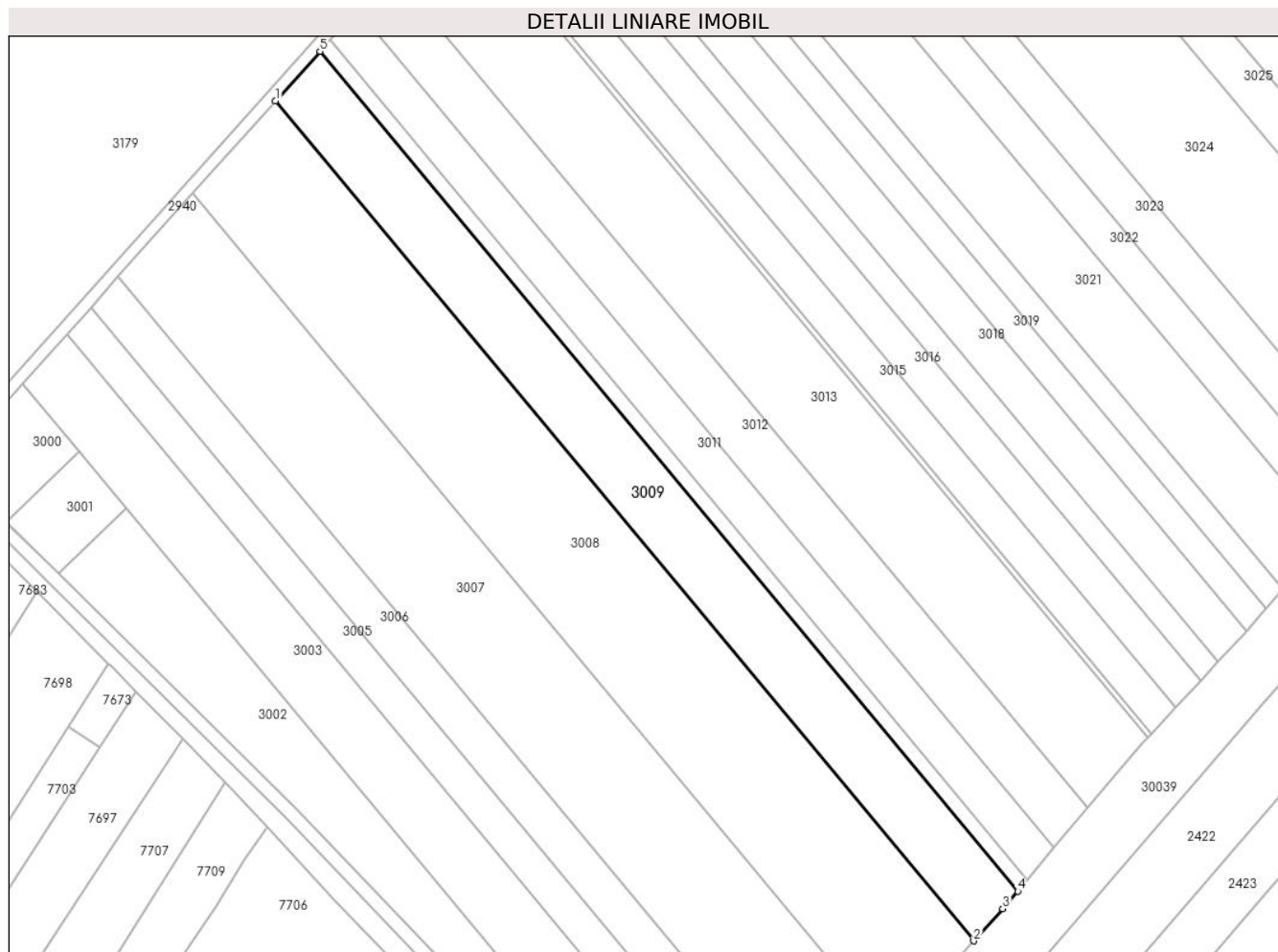
C. Partea III. SARCINI .

Inscrieri privind dezmembramintele dreptului de proprietate, drepturi reale de garanție și sarcini	Referințe
NU SUNT	

Teren

Nr cadastral	Suprafața (mp)*	Observații / Referințe
	8.000	

* Suprafața este determinată în planul de proiecție Stereo 70.



Date referitoare la teren

Crt	Categorie folosință	Intra vilan	Suprafața (mp)	Tarla	Parcelă	Nr. topo	Observații / Referințe
1	arabil	NU	8.000	37	200/5	-	

Lungime Segmente

1) Valorile lungimilor segmentelor sunt obținute din proiecție în plan.

Punct început	X / Y	Punct sfârșit	X / Y	Lungime segment (** (m)
1	574.351,124 376.007,593	2	574.584,416 375.727,033	364.882
2	574.584,416 375.727,033	3	574.594,128 375.737,751	14.464
3	574.594,128 375.737,751	4	574.599,112 375.743,649	7.722
4	574.599,112 375.743,649	5	574.365,901 376.024,112	364.756
5	574.365,901 376.024,112	1	574.351,124 376.007,593	22.164

**** Lungimile segmentelor sunt determinate în planul de proiecție Stereo 70 și sunt rotunjite la 1 milimetru.**

***** Distanța dintre puncte este formată din segmente cumulate ce sunt mai mici decât valoarea 1 milimetru.**

**DATE DESPRE IMOBILUL NR. 3010**

Oficiul de Cadastru și Publicitate Imobiliară PRAHOVA
Biroul de Cadastru și Publicitate Imobiliară Ploiești

A. Partea I. Descrierea imobilului

TEREN Extravilan

Adresa: Jud. Prahova

Nr. Crt	Nr cadastral Nr. topografic	Suprafața* (mp)	Observații / Referințe
A1		1.800	Sector cadastral:41 Teren neimprejmuț;

B. Partea II. Proprietari și acte

Inscrieri privitoare la dreptul de proprietate și alte drepturi reale		Referințe
/		
Act Notarial nr. 4, din 08/01/2010 emis de NP POPESCU VIORICA;		
B1	Intabulare, drept de PROPRIETATE, cu titlu de moștenire, dobandit prin Succesiune, cota actuala 2/8, cota initiala 2/8 1) OAIE MARIA	A1
B2	Intabulare, drept de PROPRIETATE, cu titlu de moștenire, dobandit prin Succesiune, cota actuala 3/8, cota initiala 3/8 1) RĂDULESCU CONSTANTIN	A1
B3	Intabulare, drept de PROPRIETATE, cu titlu de moștenire, dobandit prin Succesiune, cota actuala 3/8, cota initiala 3/8 1) OAIE NICULAIE DEFUNCT:Da	A1

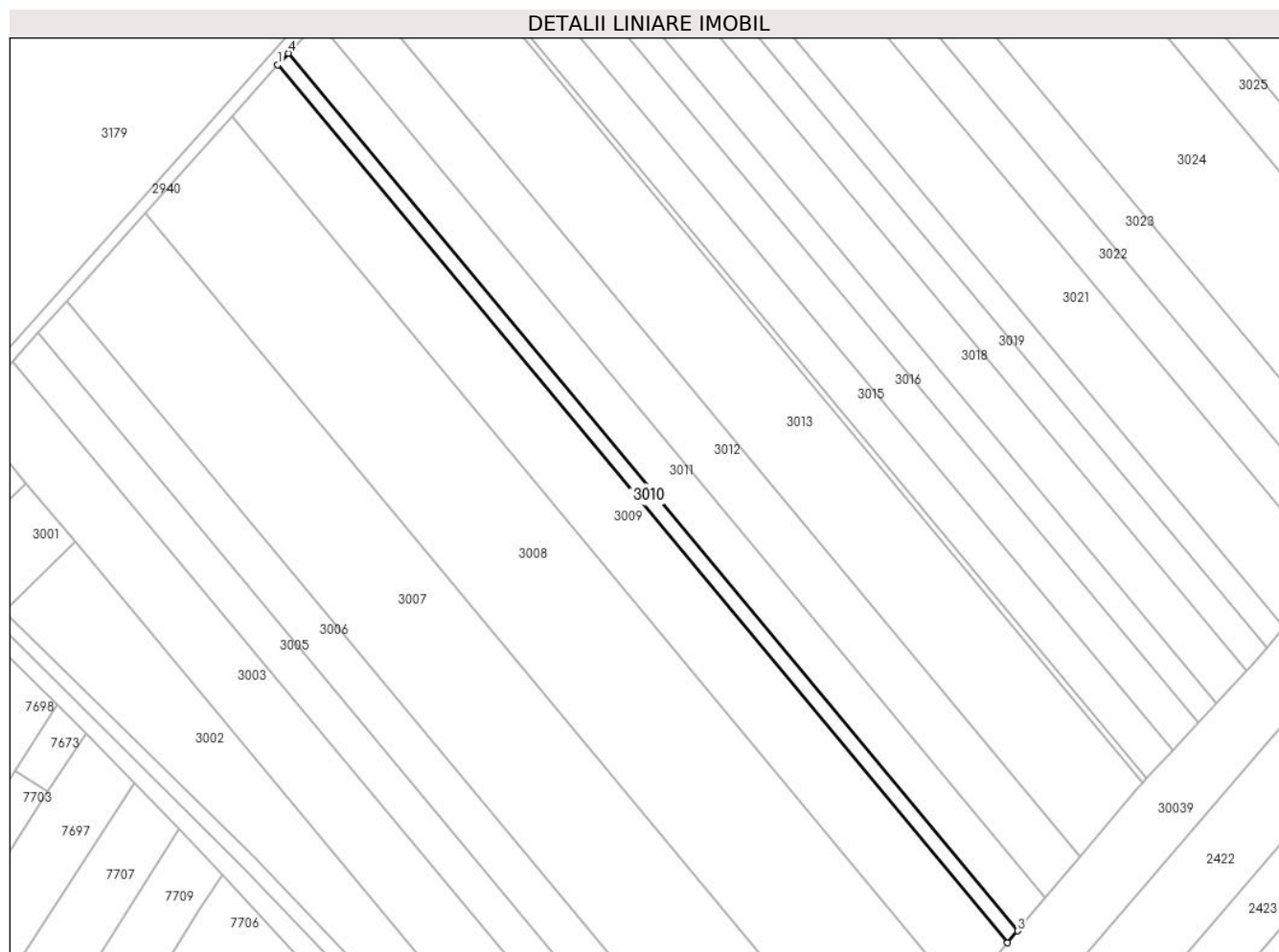
C. Partea III. SARCINI .

Inscrieri privind dezmembramintele dreptului de proprietate, drepturi reale de garanție și sarcini	Referințe
NU SUNT	

Teren

Nr cadastral	Suprafața (mp)*	Observații / Referințe
	1.800	

* Suprafața este determinată în planul de proiecție Stereo 70.



Date referitoare la teren

Crt	Categorie folosință	Intra vilan	Suprafața (mp)	Tarla	Parcelă	Nr. topo	Observații / Referințe
1	arabil	NU	1.800	37	200/6	-	

Lungime Segmente

1) Valorile lungimilor segmentelor sunt obținute din proiecție în plan.

Punct început	X / Y	Punct sfârșit	X / Y	Lungime segment (** (m)
1	574.365,901 376.024,112	2	574.599,112 375.743,649	364.756
2	574.599,112 375.743,649	3	574.602,347 375.747,478	5.013
3	574.602,347 375.747,478	4	574.369,228 376.027,831	364.612
4	574.369,228 376.027,831	1	574.365,901 376.024,112	4.99

** Lungimile segmentelor sunt determinate în planul de proiecție Stereo 70 și sunt rotunjite la 1 milimetru.

***** Distanţa dintre puncte este formată din segmente cumulate ce sunt mai mici decât valoarea 1 milimetru.**

**DATE DESPRE IMOBILUL NR. 3011**

Oficiul de Cadastru și Publicitate Imobiliară PRAHOVA
Biroul de Cadastru și Publicitate Imobiliară Ploiești

A. Partea I. Descrierea imobilului

TEREN Extravilan

Adresa: Jud. Prahova

Nr. Crt	Nr cadastral Nr. topografic	Suprafața* (mp)	Observații / Referințe
A1		5.000	Sector cadastral:41 Teren neimprejmuit;

B. Partea II. Proprietari și acte

Inscrieri privitoare la dreptul de proprietate și alte drepturi reale	Referințe
/	
Act Administrativ nr. 103522, din 27/08/2002 emis de CJSDPAT PRAHOVA;	
B1	A1
Intabulare, drept de PROPRIETATE, dobândit prin Reconstituire, cota actuala 1/1, cota initiala 1/1	
1) CĂRNUTĂ GH DUMITRU, LIPSA CNP	

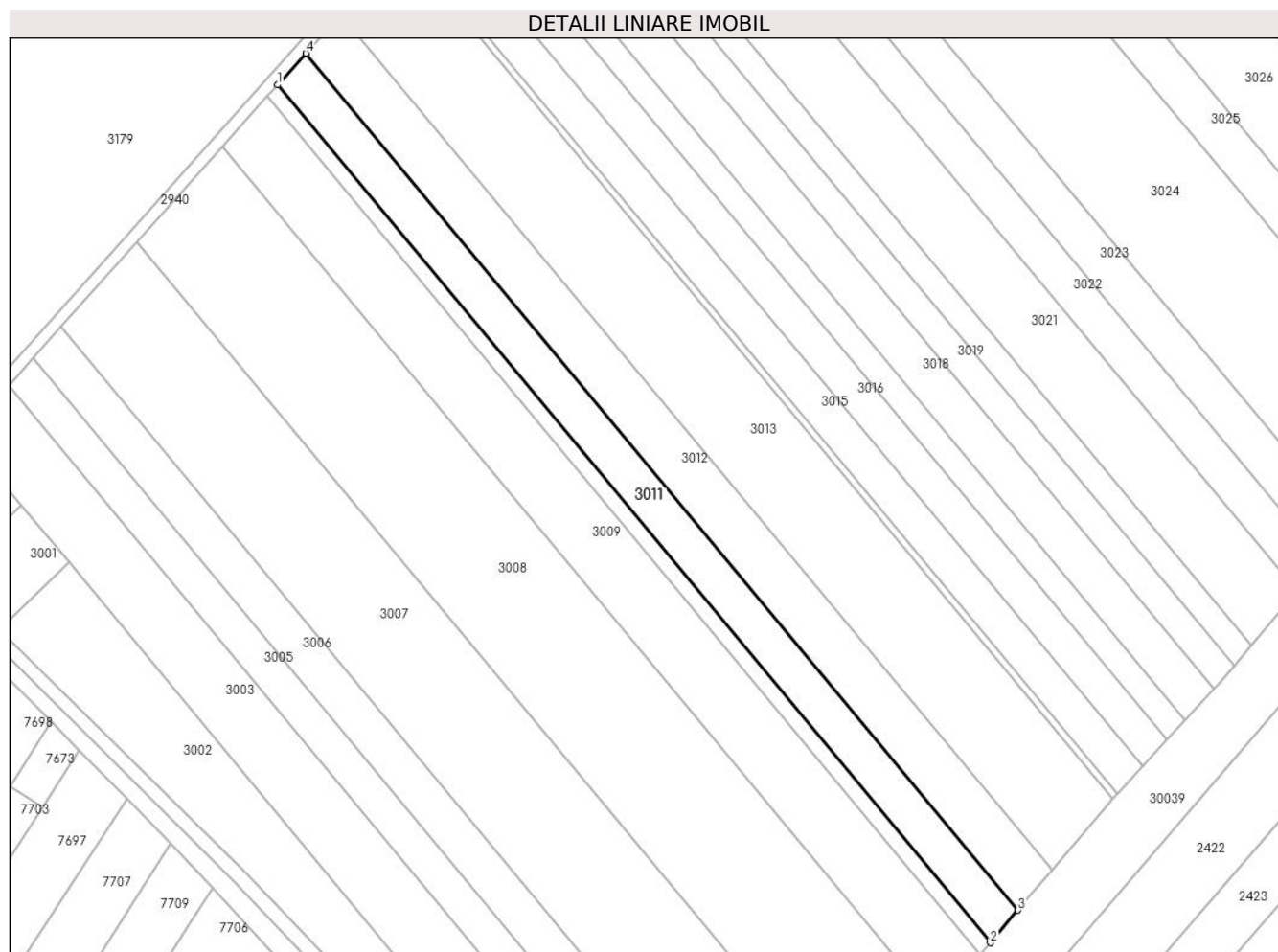
C. Partea III. SARCINI .

Inscrieri privind dezmembramintele dreptului de proprietate, drepturi reale de garanție și sarcini	Referințe
NU SUNT	

Teren

Nr cadastral	Suprafața (mp)*	Observații / Referințe
	5.000	

* Suprafața este determinată în planul de proiecție Stereo 70.



Date referitoare la teren

Crt	Categorie folosință	Intravilan	Suprafața (mp)	Tarla	Parcelă	Nr. topo	Observații / Referințe
1	arabil	NU	5.000	37	200/7	-	

Lungime Segmente

1) Valorile lungimilor segmentelor sunt obținute din proiecție în plan.

Punct început	X / Y	Punct sfârșit	X / Y	Lungime segment (** (m)
1	574.369,228 376.027,831	2	574.602,347 375.747,478	364.612
2	574.602,347 375.747,478	3	574.611,342 375.758,121	13.935
3	574.611,342 375.758,121	4	574.378,476 376.038,169	364.216
4	574.378,476 376.038,169	1	574.369,228 376.027,831	13.871

** Lungimile segmentelor sunt determinate în planul de proiecție Stereo 70 și sunt rotunjite la 1 milimetru.

***** Distanţa dintre puncte este formată din segmente cumulate ce sunt mai mici decât valoarea 1 milimetru.**

**DATE DESPRE IMOBILUL NR. 3012**

Oficiul de Cadastru și Publicitate Imobiliară PRAHOVA
Biroul de Cadastru și Publicitate Imobiliară Ploiești

A. Partea I. Descrierea imobilului

TEREN Extravilan

Adresa: Jud. Prahova

Nr. Crt	Nr cadastral Nr. topografic	Suprafața* (mp)	Observații / Referințe
A1		6.200	Sector cadastral:41 Teren neimprejmuit;

B. Partea II. Proprietari și acte

Inscrieri privitoare la dreptul de proprietate și alte drepturi reale		Referințe
/		
Act Administrativ nr. 116174, din 01/06/2005 emis de CJSDPAT PRAHOVA;		
B1	Intabulare, drept de PROPRIETATE, dobandit prin Reconstituire, cota actuala 1/1, cota initiala 1/1 1) VLAD APOSTOL VASILE, LIPSA CNP	A1

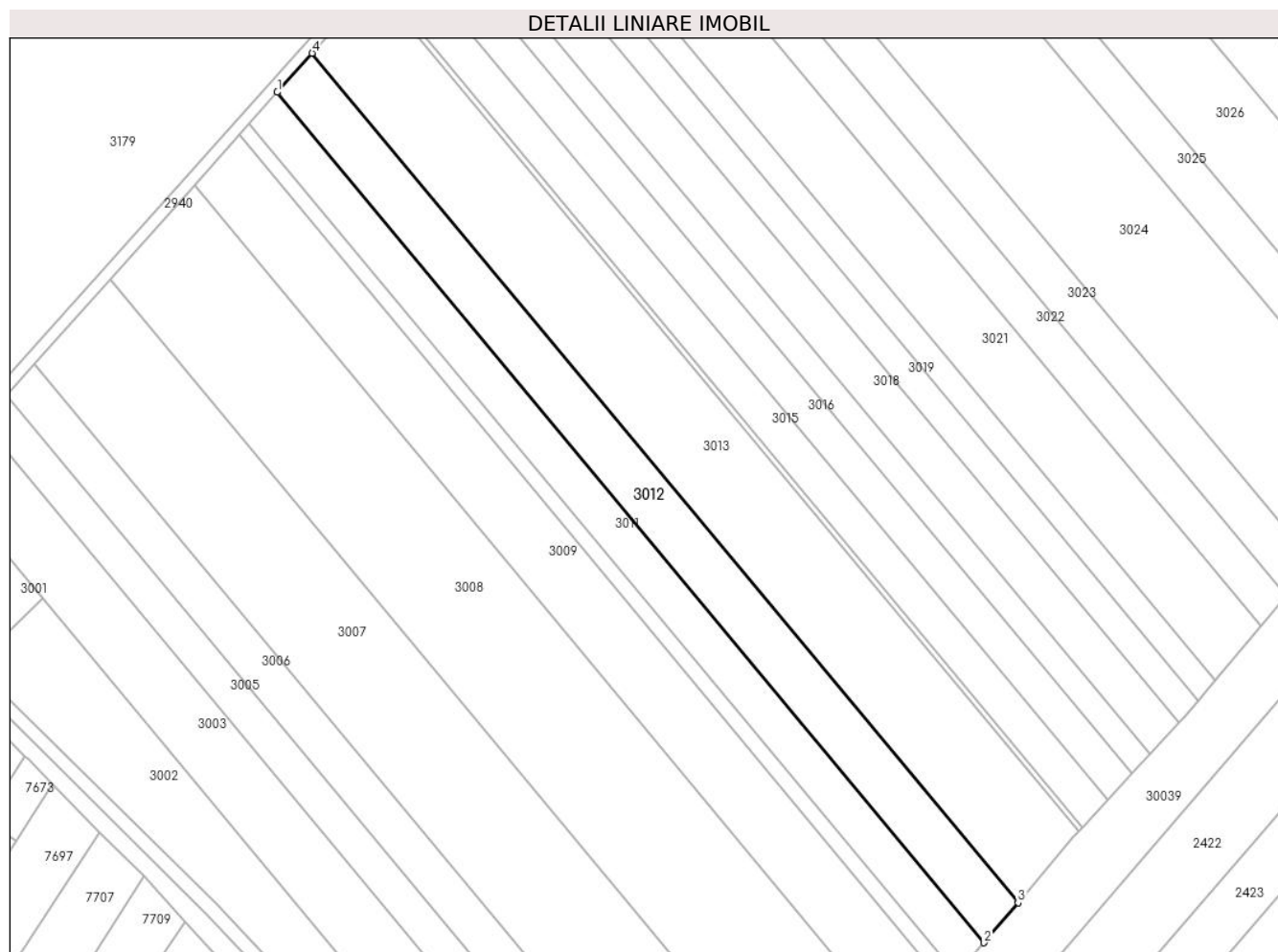
C. Partea III. SARCINI .

Inscrieri privind dezmembramintele dreptului de proprietate, drepturi reale de garanție și sarcini	Referințe
NU SUNT	

Teren

Nr cadastral	Suprafața (mp)*	Observații / Referințe
	6.200	

* Suprafața este determinată în planul de proiecție Stereo 70.



Date referitoare la teren

Crt	Categorie folosință	Intra vilan	Suprafața (mp)	Tarla	Parcelă	Nr. topo	Observații / Referințe
1	arabil	NU	6.200	37	200/8	-	

Lungime Segmente

1) Valorile lungimilor segmentelor sunt obținute din proiecție în plan.

Punct început	X / Y	Punct sfârșit	X / Y	Lungime segment (** (m)
1	574.378,476 376.038,169	2	574.611,342 375.758,121	364.216
2	574.611,342 375.758,121	3	574.622,508 375.771,335	17.3
3	574.622,508 375.771,335	4	574.389,957 376.051,004	363.723
4	574.389,957 376.051,004	1	574.378,476 376.038,169	17.221

** Lungimile segmentelor sunt determinate în planul de proiecție Stereo 70 și sunt rotunjite la 1 milimetru.

***** Distanţa dintre puncte este formată din segmente cumulate ce sunt mai mici decât valoarea 1 milimetru.**

**DATE DESPRE IMOBILUL NR. 3013**

Oficiul de Cadastru și Publicitate Imobiliară PRAHOVA
Biroul de Cadastru și Publicitate Imobiliară Ploiești

A. Partea I. Descrierea imobilului

TEREN Extravilan

Adresa: Jud. Prahova

Nr. Crt	Nr cadastral Nr. topografic	Suprafața* (mp)	Observații / Referințe
A1		11.000	Sector cadastral:41 Teren neimprejmit;

B. Partea II. Proprietari și acte

Inscrieri privitoare la dreptul de proprietate și alte drepturi reale		Referințe
/		
Act Administrativ nr. 69455, din 06/08/1997 emis de CJSDPAT PRAHOVA;		
B1	Intabulare, drept de PROPRIETATE, dobandit prin Reconstituire, cota actuala 1/1, cota initiala 1/1 1) STAN GHEORGHE, LIPSA CNP 2) TUDOR NICULINA, LIPSA CNP 3) STAN MARIN, LIPSA CNP 4) STAN STELIAN, LIPSA CNP	A1

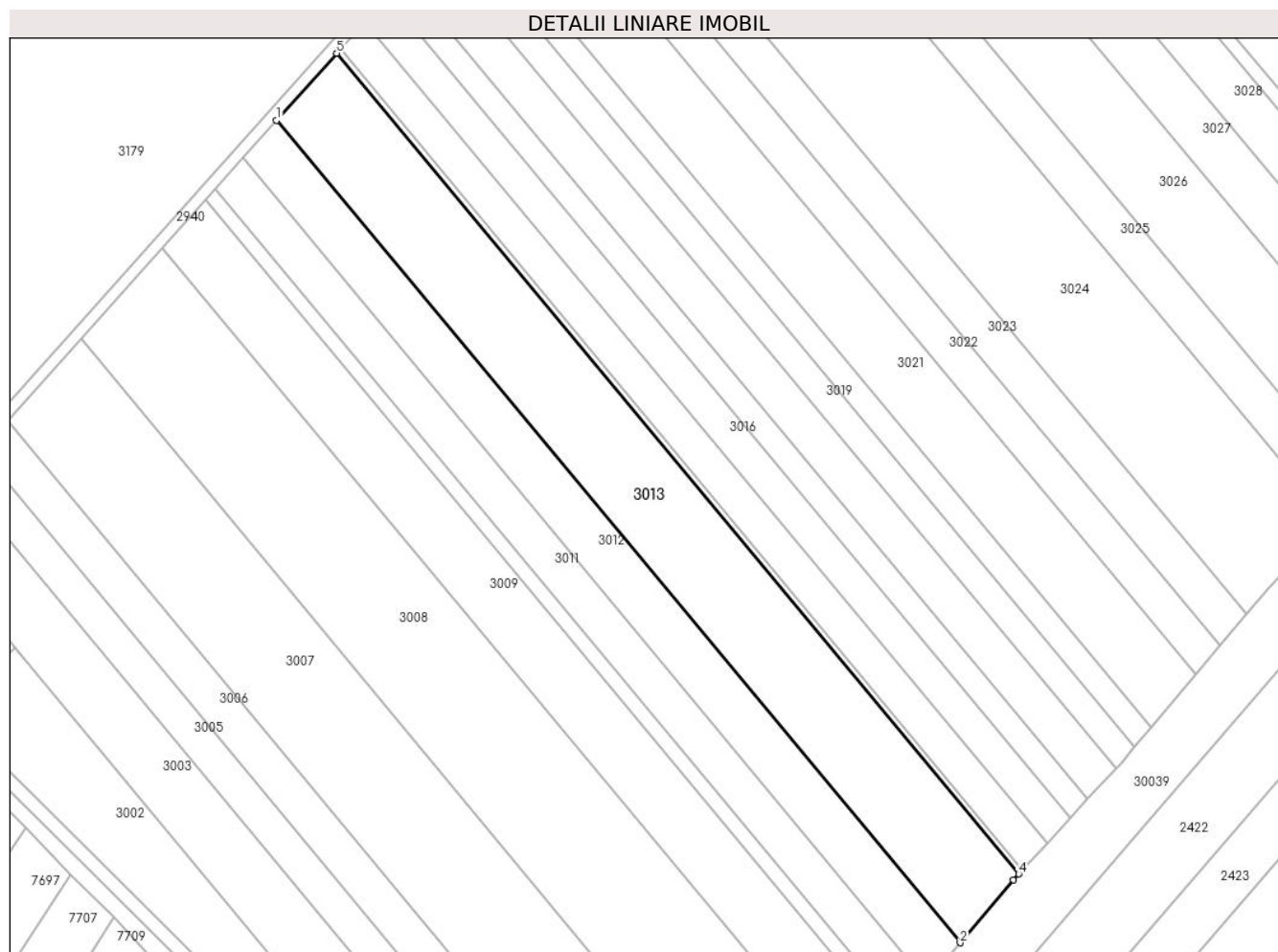
C. Partea III. SARCINI .

Inscrieri privind dezmembramintele dreptului de proprietate, drepturi reale de garanție și sarcini	Referințe
NU SUNT	

Teren

Nr cadastral	Suprafața (mp)*	Observații / Referințe
	11.000	

* Suprafața este determinată în planul de proiecție Stereo 70.



Date referitoare la teren

Crt	Categorie folosință	Intra vilan	Suprafața (mp)	Tarla	Parcelă	Nr. topo	Observații / Referințe
1	arabil	NU	11.000	37	200/9	-	

Lungime Segmente

1) Valorile lungimilor segmentelor sunt obținute din proiecție în plan.

Punct început	X / Y	Punct sfârșit	X / Y	Lungime segment (** (m)
1	574.389,957 376.051,004	2	574.622,508 375.771,335	363.723
2	574.622,508 375.771,335	3	574.640,609 375.792,754	28.043
3	574.640,609 375.792,754	4	574.642,436 375.794,728	2.69
4	574.642,436 375.794,728	5	574.410,366 376.073,818	362.971
5	574.410,366 376.073,818	1	574.389,957 376.051,004	30.611

**** Lungimile segmentelor sunt determinate în planul de proiecție Stereo 70 și sunt rotunjite la 1 milimetru.**

***** Distanța dintre puncte este formată din segmente cumulate ce sunt mai mici decât valoarea 1 milimetru.**

**DATE DESPRE IMOBILUL NR. 3014**

Oficiul de Cadastru și Publicitate Imobiliară PRAHOVA
Biroul de Cadastru și Publicitate Imobiliară Ploiești

A. Partea I. Descrierea imobilului

TEREN Extravilan

Adresa: Jud. Prahova

Nr. Crt	Nr cadastral Nr. topografic	Suprafața* (mp)	Observații / Referințe
A1		700	Sector cadastral:41 Teren neimprejmuit;

B. Partea II. Proprietari și acte

Inscrieri privitoare la dreptul de proprietate și alte drepturi reale	Referințe
/	
Act Administrativ nr. 23171, din 25/10/1995 emis de CJSDPAT PRAHOVA;	
B1	A1
Intabulare, drept de PROPRIETATE, dobandit prin Reconstituire, cota actuala 1/1, cota initiala 1/1	
1) DRĂGAN SAVA GRIGORE, LIPSA CNP	

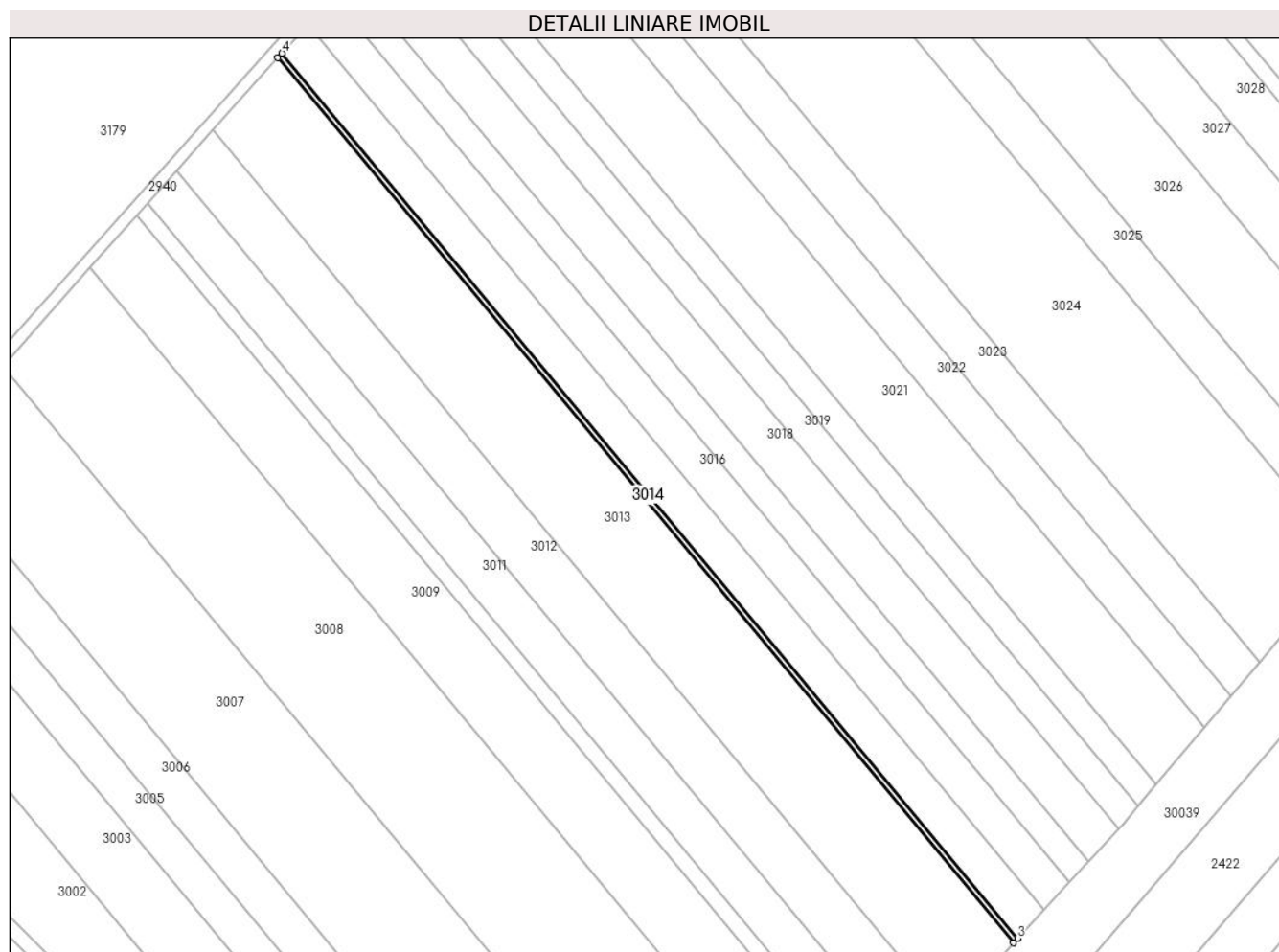
C. Partea III. SARCINI .

Inscrieri privind dezmembramintele dreptului de proprietate, drepturi reale de garanție și sarcini	Referințe
NU SUNT	

Teren

Nr cadastral	Suprafața (mp)*	Observații / Referințe
	700	

* Suprafața este determinată în planul de proiecție Stereo 70.



Date referitoare la teren

Crt	Categorie folosință	Intravilan	Suprafața (mp)	Tarla	Parcelă	Nr. topo	Observații / Referințe
1	arabil	NU	700	37	200/10	-	

Lungime Segmente

1) Valorile lungimilor segmentelor sunt obținute din proiecție în plan.

Punct început	X / Y	Punct sfârșit	X / Y	Lungime segment (** (m)
1	574.410,366 376.073,818	2	574.642,436 375.794,728	362.971
2	574.642,436 375.794,728	3	574.643,757 375.796,155	1.945
3	574.643,757 375.796,155	4	574.411,666 376.075,271	363.004
4	574.411,666 376.075,271	1	574.410,366 376.073,818	1.95

** Lungimile segmentelor sunt determinate în planul de proiecție Stereo 70 și sunt rotunjite la 1 milimetru.

***** Distanţa dintre puncte este formată din segmente cumulate ce sunt mai mici decât valoarea 1 milimetru.**

**DATE DESPRE IMOBILUL NR. 3015**

Oficiul de Cadastru și Publicitate Imobiliară PRAHOVA
Biroul de Cadastru și Publicitate Imobiliară Ploiești

A. Partea I. Descrierea imobilului

TEREN Extravilan

Adresa: Jud. Prahova

Nr. Crt	Nr cadastral Nr. topografic	Suprafața* (mp)	Observații / Referințe
A1		4.400	Sector cadastral:41 Teren neimprejmuit;

B. Partea II. Proprietari și acte

Inscrieri privitoare la dreptul de proprietate și alte drepturi reale	Referințe
/	
Act Administrativ nr. 68747, din 19/03/1998 emis de CJSDPAT PRAHOVA;	
B1	A1
Intabulare, drept de PROPRIETATE, dobandit prin Reconstituire, cota actuala 1/1, cota initiala 1/1	
1) MARIN V RADA , LIPSA CNP	
2) NICOLAE V MARIN , LIPSA CNP	
3) DRAGAN V VICTORIA , LIPSA CNP	

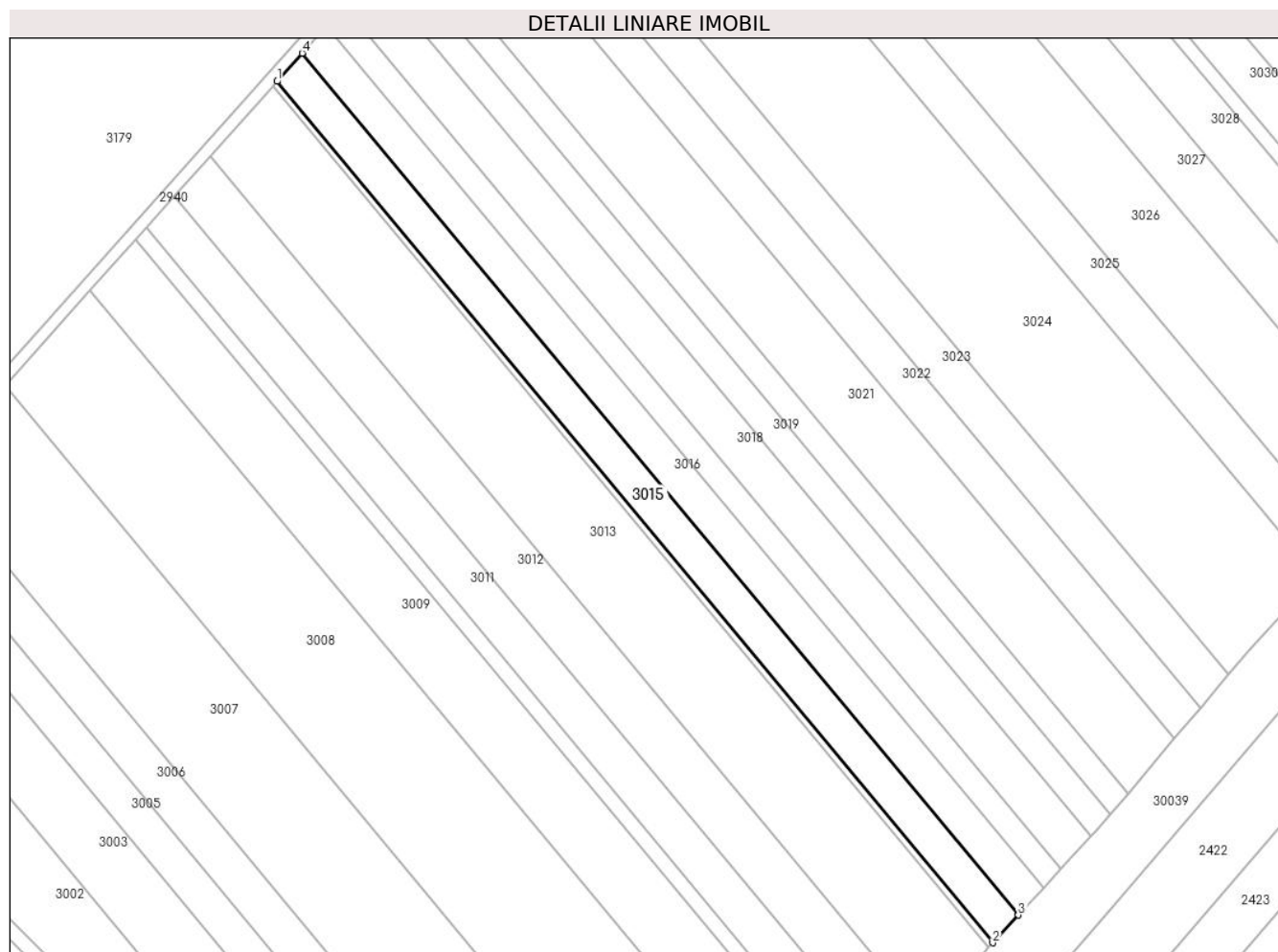
C. Partea III. SARCINI .

Inscrieri privind dezmembramintele dreptului de proprietate, drepturi reale de garanție și sarcini	Referințe
NU SUNT	

Teren

Nr cadastral	Suprafața (mp)*	Observații / Referințe
	4.400	

* Suprafața este determinată în planul de proiecție Stereo 70.



Date referitoare la teren

Crt	Categorie folosință	Intra vilan	Suprafața (mp)	Tarla	Parcelă	Nr. topo	Observații / Referințe
1	arabil	NU	4.400	37	200/11	-	

Lungime Segmente

1) Valorile lungimilor segmentelor sunt obținute din proiecție în plan.

Punct început	X / Y	Punct sfârșit	X / Y	Lungime segment (** (m)
1	574.411,666 376.075,271	2	574.643,757 375.796,155	363.004
2	574.643,757 375.796,155	3	574.652,059 375.805,123	12.221
3	574.652,059 375.805,123	4	574.419,833 376.084,401	363.215
4	574.419,833 376.084,401	1	574.411,666 376.075,271	12.25

** Lungimile segmentelor sunt determinate în planul de proiecție Stereo 70 și sunt rotunjite la 1 milimetru.

***** Distanţa dintre puncte este formată din segmente cumulate ce sunt mai mici decât valoarea 1 milimetru.**

**DATE DESPRE IMOBILUL NR. 3016**

Oficiul de Cadastru și Publicitate Imobiliară PRAHOVA
Biroul de Cadastru și Publicitate Imobiliară Ploiești

A. Partea I. Descrierea imobilului

TEREN Extravilan

Adresa: Jud. Prahova

Nr. Crt	Nr cadastral Nr. topografic	Suprafața* (mp)	Observații / Referințe
A1		4.300	Sector cadastral:41 Teren neimprejmuit;

B. Partea II. Proprietari și acte

Inscrieri privitoare la dreptul de proprietate și alte drepturi reale	Referințe
/	
Act Administrativ nr. 586, din 16/05/2007 emis de CJSDPAT PRAHOVA;	
B1	A1
Intabulare, drept de PROPRIETATE, dobandit prin Reconstituire, cota actuala 1/1, cota initiala 1/1	
1) LICUTA NICULINA, LIPSA CNP	
2) ILIE TUDORITA, LIPSA CNP	
3) DINCA IOANA, LIPSA CNP	
4) SOARE RADU, LIPSA CNP	

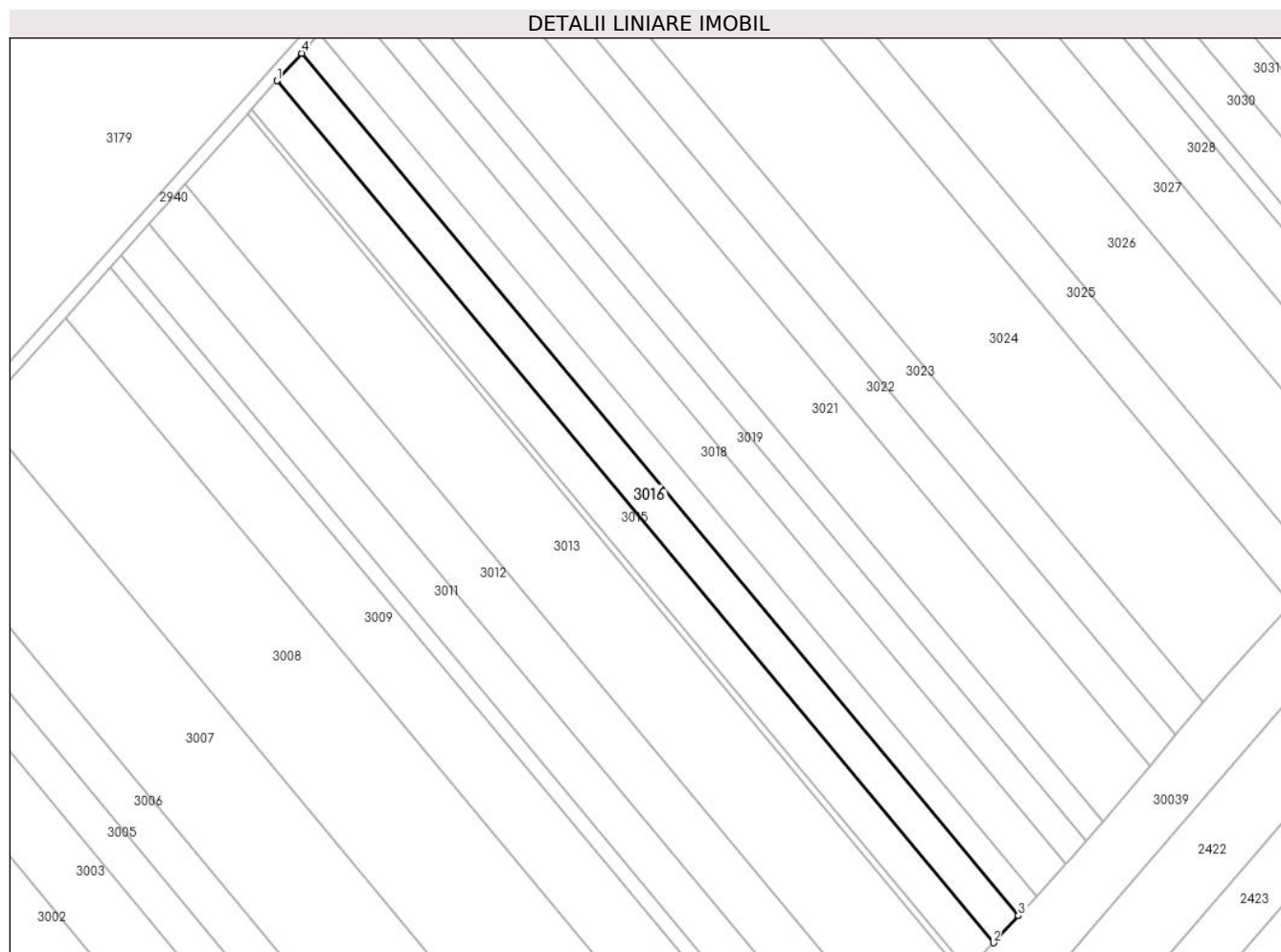
C. Partea III. SARCINI .

Inscrieri privind dezmembramintele dreptului de proprietate, drepturi reale de garanție și sarcini	Referințe
NU SUNT	

Teren

Nr cadastral	Suprafața (mp)*	Observații / Referințe
	4.300	

* Suprafața este determinată în planul de proiecție Stereo 70.



Date referitoare la teren

Crt	Categorie folosință	Intra vilan	Suprafața (mp)	Tarla	Parcelă	Nr. topo	Observații / Referințe
1	arabil	NU	4.300	37	200/11/1	-	

Lungime Segmente

1) Valorile lungimilor segmentelor sunt obținute din proiecție în plan.

Punct început	X / Y	Punct sfârșit	X / Y	Lungime segment (** (m)
1	574.419,833 376.084,401	2	574.652,059 375.805,123	363.215
2	574.652,059 375.805,123	3	574.660,168 375.813,883	11.937
3	574.660,168 375.813,883	4	574.427,81 376.093,319	363.421
4	574.427,81 376.093,319	1	574.419,833 376.084,401	11.965

** Lungimile segmentelor sunt determinate în planul de proiecție Stereo 70 și sunt rotunjite la 1 milimetru.

***** Distanţa dintre puncte este formată din segmente cumulate ce sunt mai mici decât valoarea 1 milimetru.**

**DATE DESPRE IMOBILUL NR. 3017**

Oficiul de Cadastru și Publicitate Imobiliară PRAHOVA
Biroul de Cadastru și Publicitate Imobiliară Ploiești

A. Partea I. Descrierea imobilului

TEREN Extravilan

Adresa: Jud. Prahova

Nr. Crt	Nr cadastral Nr. topografic	Suprafața* (mp)	Observații / Referințe
A1		3.100	Sector cadastral:41 Teren neimprejmuit;

B. Partea II. Proprietari și acte

Inscrieri privitoare la dreptul de proprietate și alte drepturi reale		Referințe
/		
Act Notarial nr. 5772, din 24/10/2017 emis de NP IVAN CONSTANTIN;		
B1	Intabulare, drept de PROPRIETATE, cu titlu de partaj voluntar, dobandit prin lesire Din Indiviziune, cota actuala 1/1, cota initiala 1/1 1) PANAIT VASILE	A1

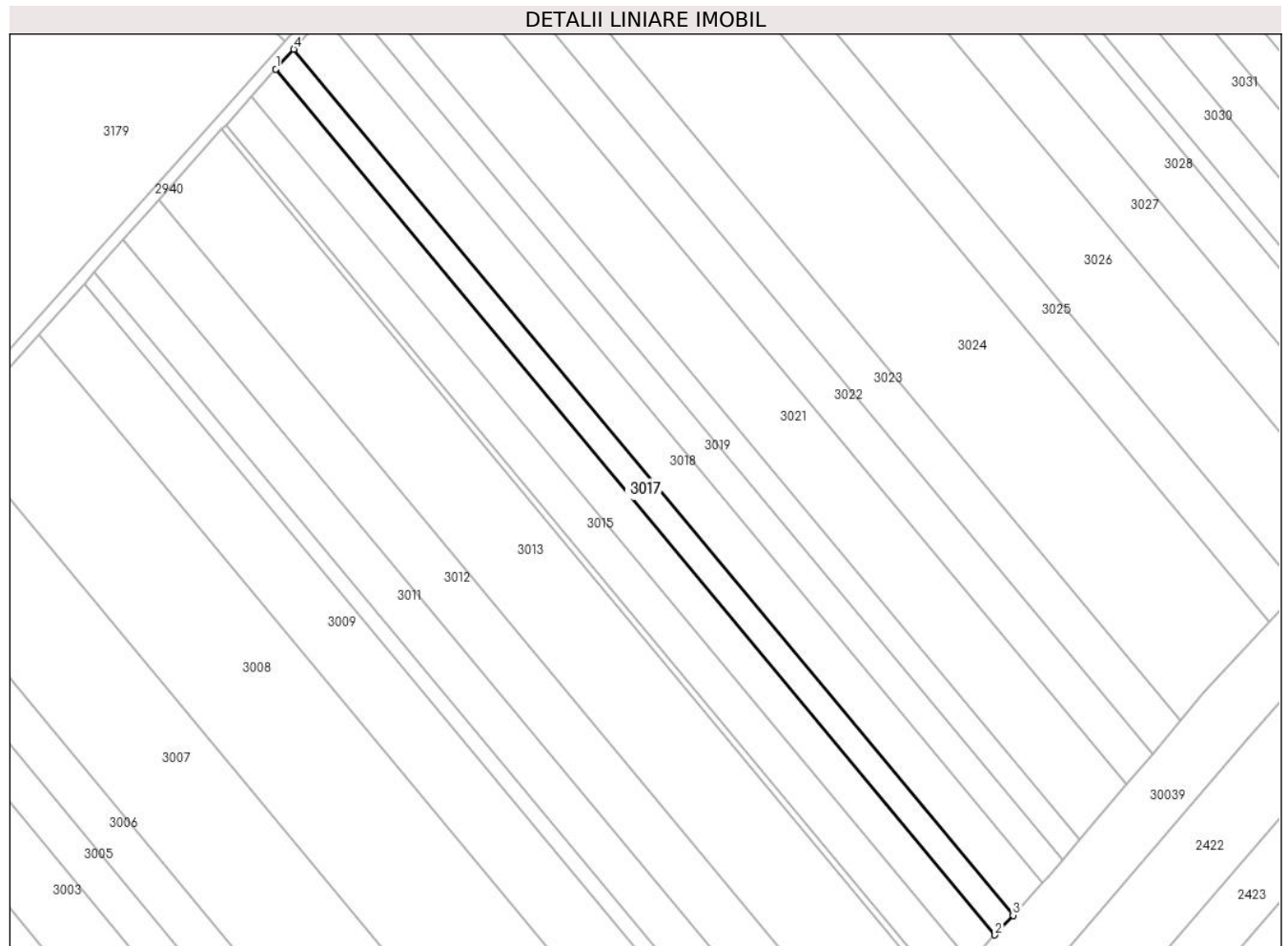
C. Partea III. SARCINI .

Inscrieri privind dezmembramintele dreptului de proprietate, drepturi reale de garanție și sarcini	Referințe
NU SUNT	

Teren

Nr cadastral	Suprafața (mp)*	Observații / Referințe
	3.100	

* Suprafața este determinată în planul de proiecție Stereo 70.



Date referitoare la teren

Crt	Categorie folosință	Intra vilan	Suprafața (mp)	Tarla	Parcelă	Nr. topo	Observații / Referințe
1	arabil	NU	3.100	37	200/11/2	-	

Lungime Segmente

1) Valorile lungimilor segmentelor sunt obținute din proiecție în plan.

Punct început	X / Y	Punct sfârșit	X / Y	Lungime segment (** (m)
1	574.427,81 376.093,319	2	574.660,168 375.813,883	363.421
2	574.660,168 375.813,883	3	574.666,01 375.820,195	8.601
3	574.666,01 375.820,195	4	574.433,559 376.099,745	363.568
4	574.433,559 376.099,745	1	574.427,81 376.093,319	8.622

** Lungimile segmentelor sunt determinate în planul de proiecție Stereo 70 și sunt rotunjite la 1 milimetru.

***** Distanţa dintre puncte este formată din segmente cumulate ce sunt mai mici decât valoarea 1 milimetru.**

**DATE DESPRE IMOBILUL NR. 3018**

Oficiul de Cadastru și Publicitate Imobiliară PRAHOVA
Biroul de Cadastru și Publicitate Imobiliară Ploiești

A. Partea I. Descrierea imobilului

TEREN Extravilan

Adresa: Jud. Prahova

Nr. Crt	Nr cadastral Nr. topografic	Suprafața* (mp)	Observații / Referințe
A1		5.100	Sector cadastral:41 Teren neimprejmuit;

B. Partea II. Proprietari și acte

Inscrieri privitoare la dreptul de proprietate și alte drepturi reale	Referințe
/	
Act Administrativ nr. 69407, din 23/04/1997 emis de CJSDPAT PRAHOVA;	
B1	A1
Intabulare, drept de PROPRIETATE, dobandit prin Reconstituire, cota actuala 1/1, cota initiala 1/1	
1) IONIȚĂ DUMITRU ALBU, LIPSA CNP	

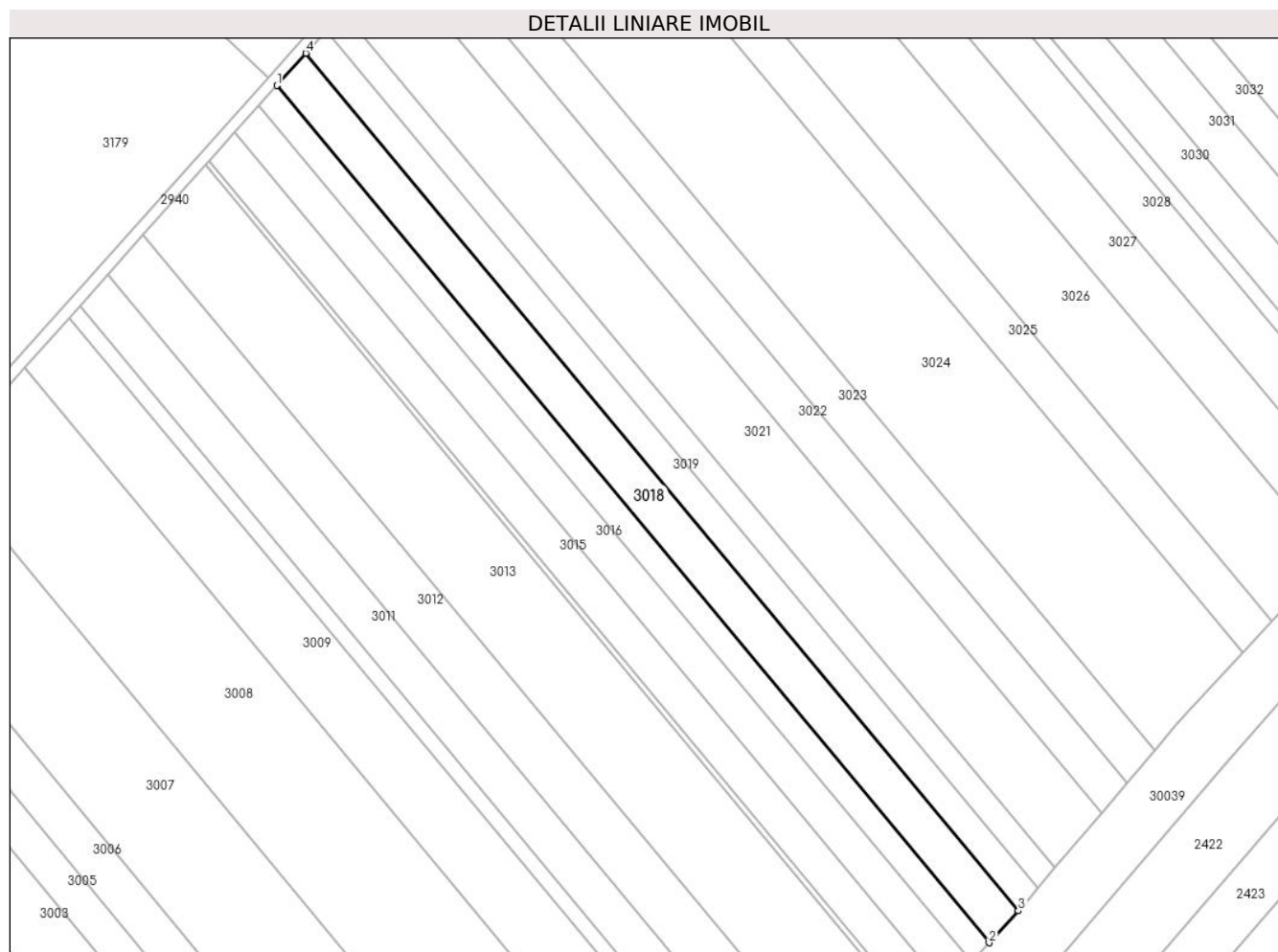
C. Partea III. SARCINI .

Inscrieri privind dezmembramintele dreptului de proprietate, drepturi reale de garanție și sarcini	Referințe
NU SUNT	

Teren

Nr cadastral	Suprafața (mp)*	Observații / Referințe
	5.100	

* Suprafața este determinată în planul de proiecție Stereo 70.



Date referitoare la teren

Crt	Categorie folosință	Intravilan	Suprafața (mp)	Tarla	Parcelă	Nr. topo	Observații / Referințe
1	arabil	NU	5.100	37	200/12	-	

Lungime Segmente

1) Valorile lungimilor segmentelor sunt obținute din proiecție în plan.

Punct început	X / Y	Punct sfârșit	X / Y	Lungime segment (** (m)
1	574.433,559 376.099,745	2	574.666,01 375.820,195	363.568
2	574.666,01 375.820,195	3	574.675,618 375.830,574	14.143
3	574.675,618 375.830,574	4	574.443,01 376.110,311	363.812
4	574.443,01 376.110,311	1	574.433,559 376.099,745	14.176

** Lungimile segmentelor sunt determinate în planul de proiecție Stereo 70 și sunt rotunjite la 1 milimetru.

***** Distanţa dintre puncte este formată din segmente cumulate ce sunt mai mici decât valoarea 1 milimetru.**

**DATE DESPRE IMOBILUL NR. 3019**

Oficiul de Cadastru și Publicitate Imobiliară PRAHOVA
Biroul de Cadastru și Publicitate Imobiliară Ploiești

A. Partea I. Descrierea imobilului

TEREN Extravilan

Nr. CF vechi:5508

Nr. cadastral vechi:11791

Adresa: Jud. Prahova

Nr. Crt	Nr cadastral Nr. topografic	Suprafața* (mp)	Observații / Referințe
A1	22340	3.500	Sector cadastral:41 Teren neimprejmuit;

B. Partea II. Proprietari și acte

Inscrieri privitoare la dreptul de proprietate și alte drepturi reale		Referințe
63519 / 18/09/2008		
Act Administrativ nr. 69409, din 23/04/1997 emis de COM JUD PTR APLICARE LG 18/91;		
B1	Intabulare, drept de PROPRIETATE, dobândit prin Reconstituire, cota actuala 1/1, cota initiala 1/1 1) NUTU ELENA 2) DOZA GHERGHINA	A1
18207 / 24/02/2016		
Act Normativ nr. 17, din 07/03/2014 emis de Parlamentul Romaniei;		
B2	Imobil aflat sub incidenta art.3 alin.(1) din Legea 17/2014	A1

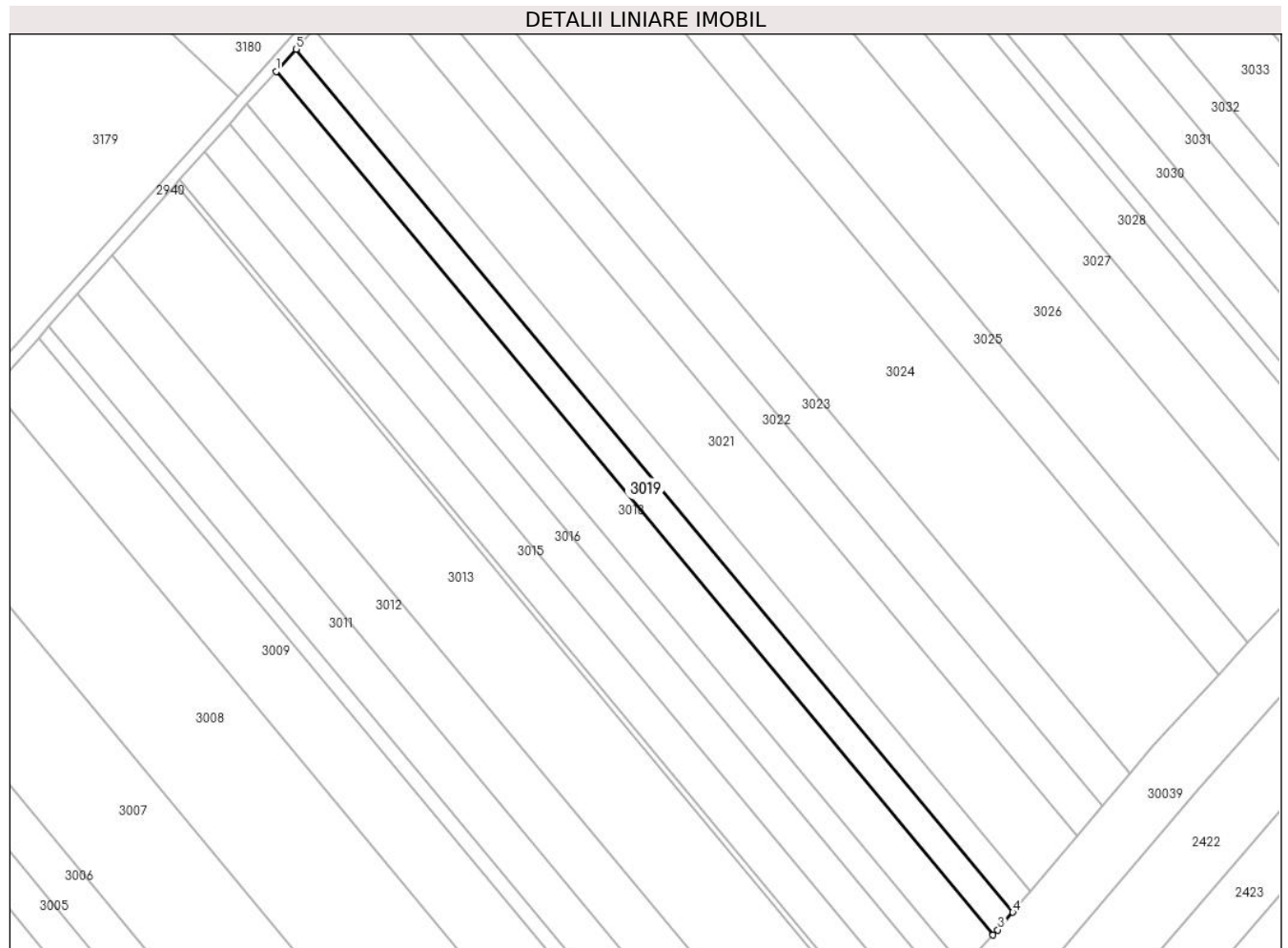
C. Partea III. SARCINI .

Inscrieri privind dezmembramintele dreptului de proprietate, drepturi reale de garanție și sarcini	Referințe
NU SUNT	

Teren

Nr cadastral	Suprafața (mp)*	Observații / Referințe
22340	3.500	

* Suprafața este determinată în planul de proiecție Stereo 70.



Date referitoare la teren

Crt	Categorie folosință	Intra vilan	Suprafața (mp)	Tarla	Parcelă	Nr. topo	Observații / Referințe
1	arabil	NU	3.500	37	A 200/13	-	

Lungime Segmente

1) Valorile lungimilor segmentelor sunt obținute din proiecție în plan.

Punct început	X / Y	Punct sfârșit	X / Y	Lungime segment (** (m)
1	574.443,01 376.110,311	2	574.675,618 375.830,574	363.812
2	574.675,618 375.830,574	3	574.677,16 375.832,24	2.27
3	574.677,16 375.832,24	4	574.681,992 375.837,957	7.485
4	574.681,992 375.837,957	5	574.449,496 376.117,56	363.637
5	574.449,496 376.117,56	1	574.443,01 376.110,311	9.727

**** Lungimile segmentelor sunt determinate în planul de proiecție Stereo 70 și sunt rotunjite la 1 milimetru.**

***** Distanța dintre puncte este formată din segmente cumulate ce sunt mai mici decât valoarea 1 milimetru.**

**DATE DESPRE IMOBILUL NR. 3020**

Oficiul de Cadastru și Publicitate Imobiliară PRAHOVA
Biroul de Cadastru și Publicitate Imobiliară Ploiești

A. Partea I. Descrierea imobilului

TEREN Extravilan

Adresa: Jud. Prahova

Nr. Crt	Nr cadastral Nr. topografic	Suprafața* (mp)	Observații / Referințe
A1		3.100	Sector cadastral:41 Teren neimprejmuit;

B. Partea II. Proprietari și acte

Inscrieri privitoare la dreptul de proprietate și alte drepturi reale	Referințe
/	
Act Administrativ nr. 73312, din 04/12/1997 emis de CJSDPAT PRAHOVA;	
B1	A1
Intabulare, drept de PROPRIETATE, dobandit prin Reconstituire, cota actuala 1/1, cota initiala 1/1	
1) MIHALACHE GH MARIN, LIPSA CNP	

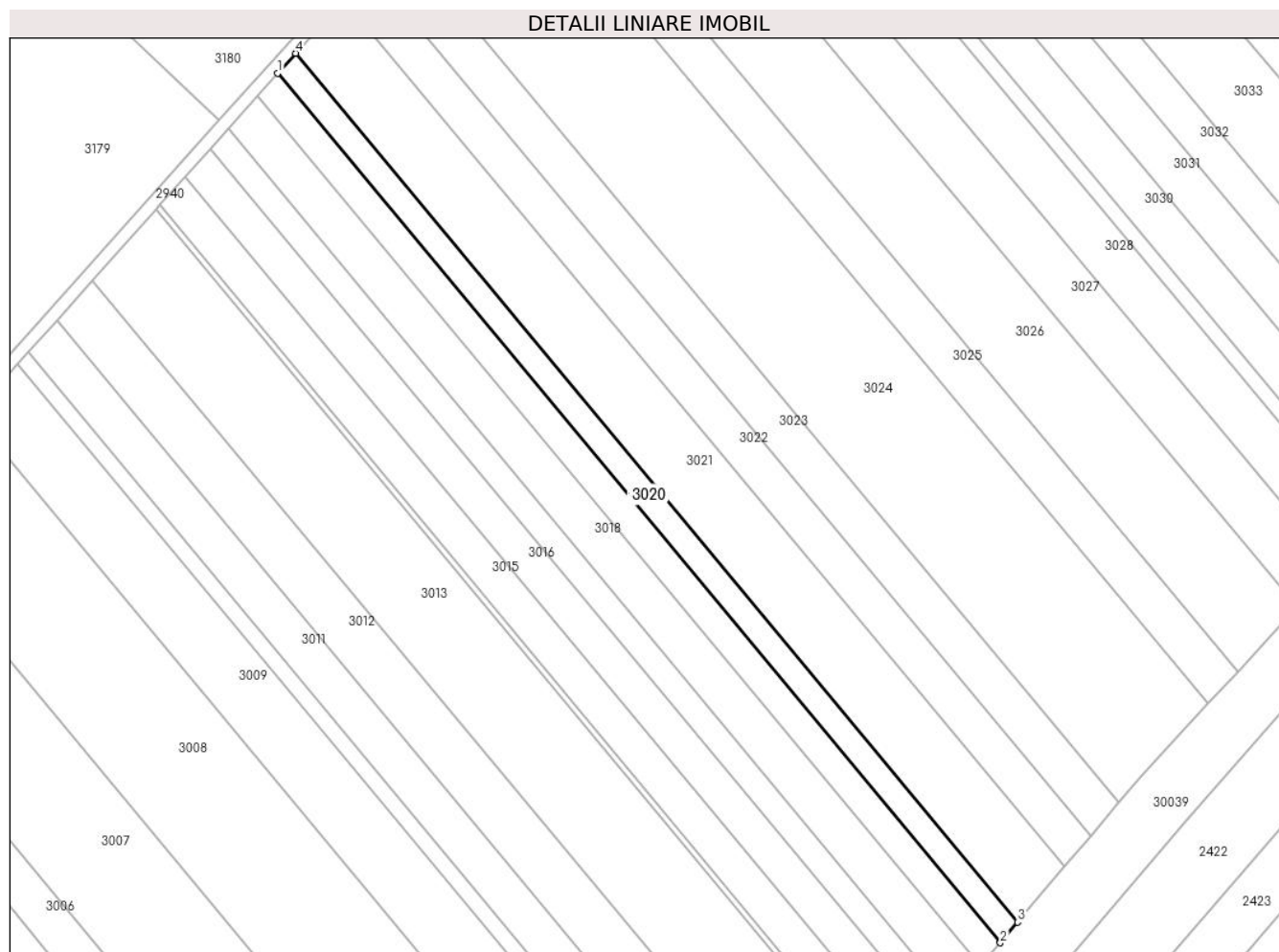
C. Partea III. SARCINI .

Inscrieri privind dezmembramintele dreptului de proprietate, drepturi reale de garanție și sarcini	Referințe
NU SUNT	

Teren

Nr cadastral	Suprafața (mp)*	Observații / Referințe
	3.100	

* Suprafața este determinată în planul de proiecție Stereo 70.



Date referitoare la teren

Crt	Categorie folosință	Intravilan	Suprafața (mp)	Tarla	Parcelă	Nr. topo	Observații / Referințe
1	arabil	NU	3.100	37	200/14	-	

Lungime Segmente

1) Valorile lungimilor segmentelor sunt obținute din proiecție în plan.

Punct început	X / Y	Punct sfârșit	X / Y	Lungime segment (** (m)
1	574.449,496 376.117,56	2	574.681,992 375.837,957	363.637
2	574.681,992 375.837,957	3	574.687,582 375.844,572	8.661
3	574.687,582 375.844,572	4	574.455,244 376.123,986	363.391
4	574.455,244 376.123,986	1	574.449,496 376.117,56	8.622

** Lungimile segmentelor sunt determinate în planul de proiecție Stereo 70 și sunt rotunjite la 1 milimetru.

***** Distanţa dintre puncte este formată din segmente cumulate ce sunt mai mici decât valoarea 1 milimetru.**

**DATE DESPRE IMOBILUL NR. 3021**

Oficiul de Cadastru și Publicitate Imobiliară PRAHOVA
Biroul de Cadastru și Publicitate Imobiliară Ploiești

A. Partea I. Descrierea imobilului

TEREN Extravilan

Adresa: Jud. Prahova

Nr. Crt	Nr cadastral Nr. topografic	Suprafața* (mp)	Observații / Referințe
A1		8.400	Sector cadastral:41 Teren neimprejmuit;

B. Partea II. Proprietari și acte

Inscrieri privitoare la dreptul de proprietate și alte drepturi reale	Referințe
/	
Act Administrativ nr. 76534, din 30/06/1998 emis de CJSDPAT PRAHOVA;	
B1	A1
Intabulare, drept de PROPRIETATE, dobandit prin Reconstituire, cota actuala 1/1, cota initiala 1/1	
1) ILIE MARIA, LIPSA CNP	

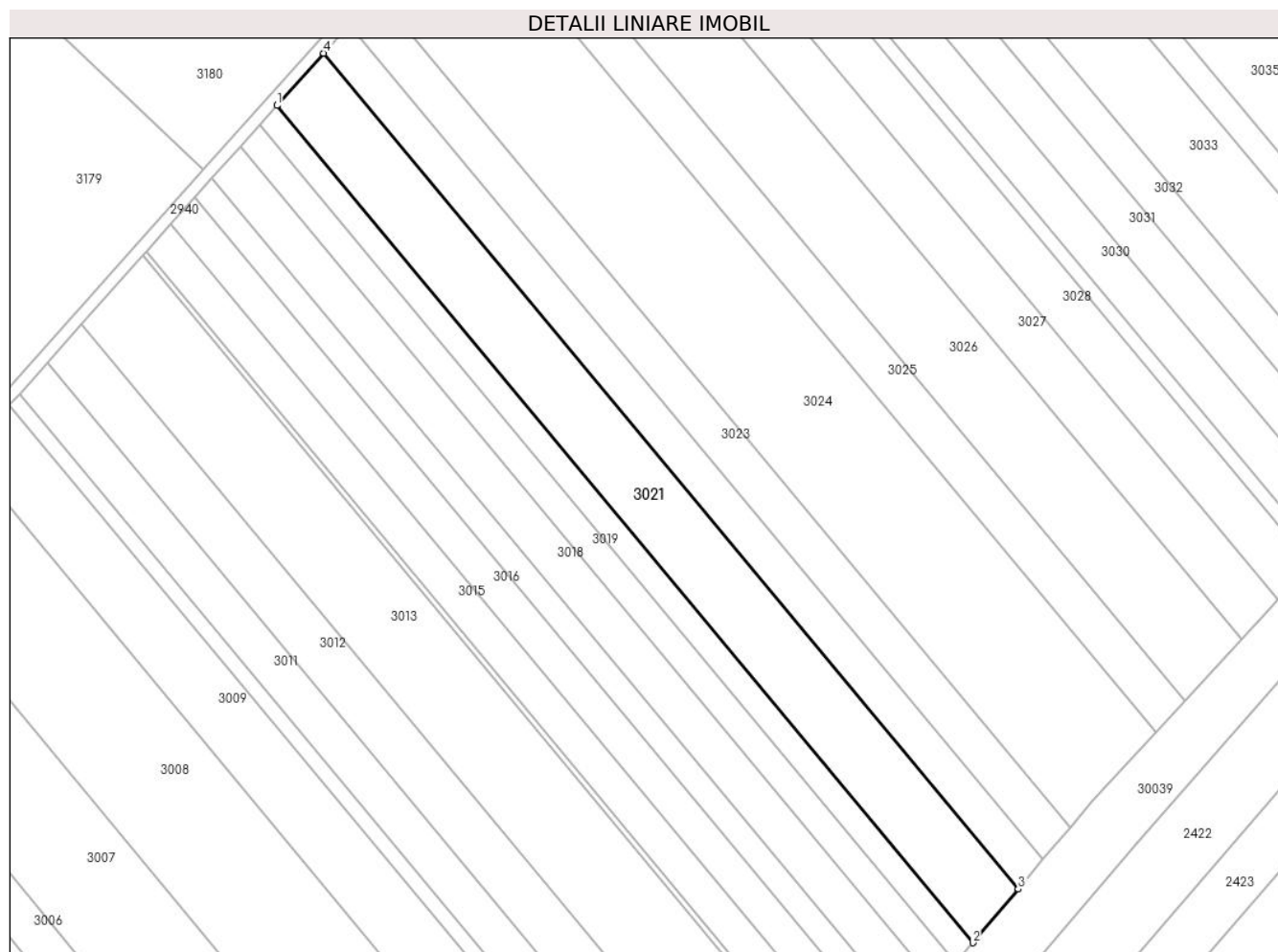
C. Partea III. SARCINI .

Inscrieri privind dezmembramintele dreptului de proprietate, drepturi reale de garanție și sarcini	Referințe
NU SUNT	

Teren

Nr cadastral	Suprafața (mp)*	Observații / Referințe
	8.400	

* Suprafața este determinată în planul de proiecție Stereo 70.



Date referitoare la teren

Crt	Categorie folosință	Intra vilan	Suprafața (mp)	Tarla	Parcelă	Nr. topo	Observații / Referințe
1	arabil	NU	8.400	37	200/15	-	

Lungime Segmente

1) Valorile lungimilor segmentelor sunt obținute din proiecție în plan.

Punct început	X / Y	Punct sfârșit	X / Y	Lungime segment (** (m)
1	574.455,244 376.123,986	2	574.687,582 375.844,572	363.391
2	574.687,582 375.844,572	3	574.702,75 375.862,519	23.498
3	574.702,75 375.862,519	4	574.470,838 376.141,419	362.724
4	574.470,838 376.141,419	1	574.455,244 376.123,986	23.39

** Lungimile segmentelor sunt determinate în planul de proiecție Stereo 70 și sunt rotunjite la 1 milimetru.

***** Distanţa dintre puncte este formată din segmente cumulate ce sunt mai mici decât valoarea 1 milimetru.**

**DATE DESPRE IMOBILUL NR. 3022**

Oficiul de Cadastru și Publicitate Imobiliară PRAHOVA
Biroul de Cadastru și Publicitate Imobiliară Ploiești

A. Partea I. Descrierea imobilului

TEREN Extravilan

Adresa: Jud. Prahova

Nr. Crt	Nr cadastral Nr. topografic	Suprafața* (mp)	Observații / Referințe
A1		4.600	Sector cadastral:41 Teren neimprejmuit;

B. Partea II. Proprietari și acte

Inscrieri privitoare la dreptul de proprietate și alte drepturi reale	Referințe
/	
Act Administrativ nr. 69457, din 06/08/1997 emis de CJSDPAT PRAHOVA;	
B1	A1
Intabulare, drept de PROPRIETATE, dobandit prin Reconstituire, cota actuala 1/1, cota initiala 1/1 1) LICĂ M STELIAN, LIPSA CNP	

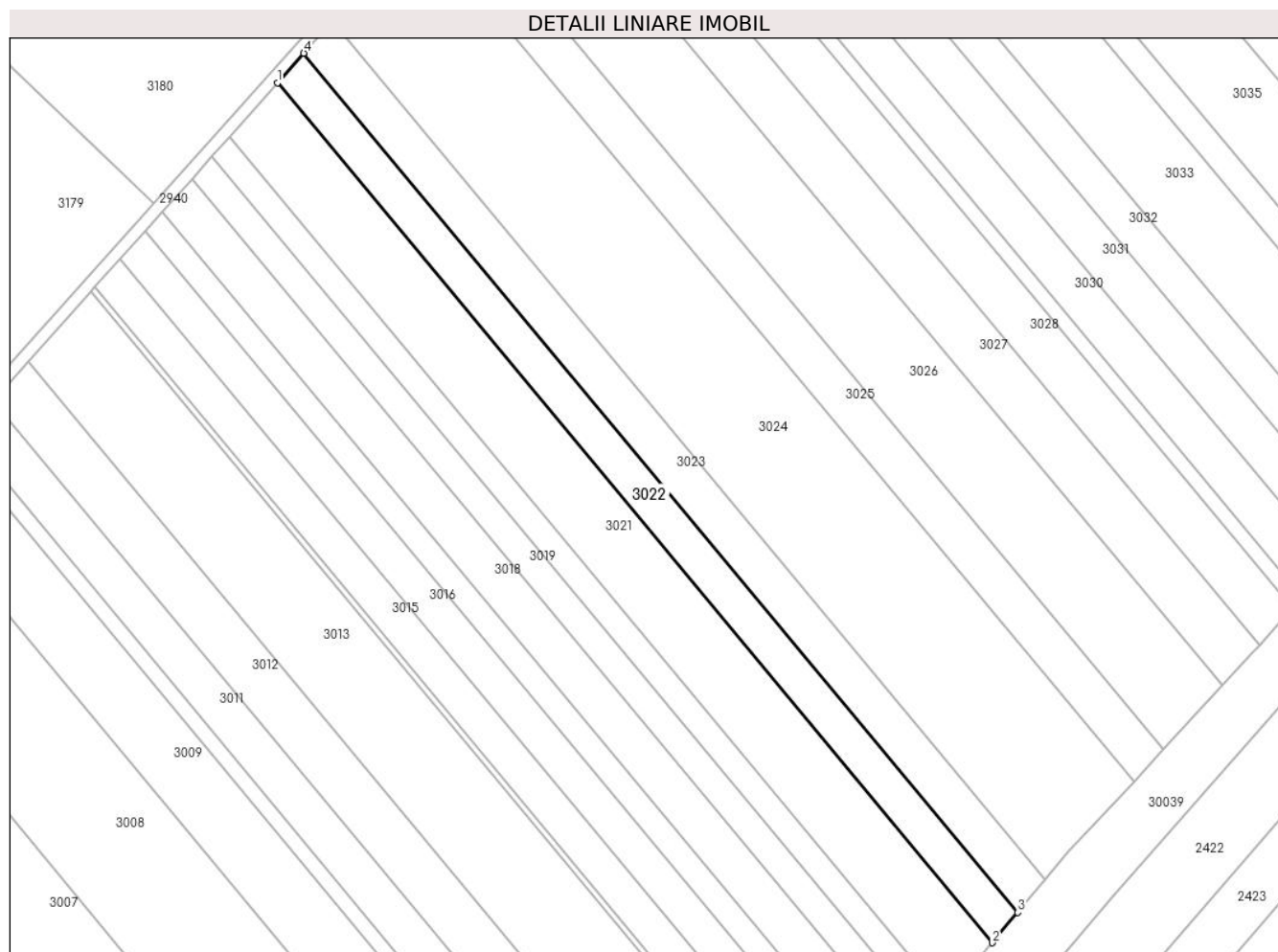
C. Partea III. SARCINI .

Inscrieri privind dezmembramintele dreptului de proprietate, drepturi reale de garanție și sarcini	Referințe
NU SUNT	

Teren

Nr cadastral	Suprafața (mp)*	Observații / Referințe
	4.600	

* Suprafața este determinată în planul de proiecție Stereo 70.



Date referitoare la teren

Crt	Categorie folosință	Intravilan	Suprafața (mp)	Tarla	Parcelă	Nr. topo	Observații / Referințe
1	arabil	NU	4.600	37	200/16	-	

Lungime Segmente

1) Valorile lungimilor segmentelor sunt obținute din proiecție în plan.

Punct început	X / Y	Punct sfârșit	X / Y	Lungime segment (** (m)
1	574.470,838 376.141,419	2	574.702,75 375.862,519	362.724
2	574.702,75 375.862,519	3	574.711,068 375.872,36	12.885
3	574.711,068 375.872,36	4	574.479,39 376.150,979	362.358
4	574.479,39 376.150,979	1	574.470,838 376.141,419	12.827

** Lungimile segmentelor sunt determinate în planul de proiecție Stereo 70 și sunt rotunjite la 1 milimetru.

***** Distanţa dintre puncte este formată din segmente cumulate ce sunt mai mici decât valoarea 1 milimetru.**

**DATE DESPRE IMOBILUL NR. 3023**

Oficiul de Cadastru și Publicitate Imobiliară PRAHOVA
Biroul de Cadastru și Publicitate Imobiliară Ploiești

A. Partea I. Descrierea imobilului

TEREN Extravilan

Nr. CF vechi:6058

Nr. cadastral vechi:12180

Adresa: Jud. Prahova

Nr. Crt	Nr cadastral Nr. topografic	Suprafața* (mp)	Observații / Referințe
A1	22754	5.000	Sector cadastral:41 Teren neimprejmuit;

B. Partea II. Proprietari și acte

Inscrieri privitoare la dreptul de proprietate și alte drepturi reale		Referințe
37746 / 30/07/2009		
Act Notarial nr. 2960, din 29/07/2009 emis de NP DRAGAN NICOLETA;		
B4	Intabulare, drept de PROPRIETATEpartaj, dobandit prin Conventie, cota actuala 1/1, cota initiala 1/1 1) BOROSTEANU GHERGHINA	A1
18256 / 24/02/2016		
Act Normativ nr. 17, din 07/03/2014 emis de Parlamentul Romaniei;		
B5	Imobil aflat sub incidenta art.3 alin.(1) din Legea 17/2014	A1
38836 / 23/03/2023		
Act Administrativ nr. C2582, din 22/03/2023 emis de OCPI PRAHOVA;		
B6	se actualizeaza din oficiu informatiile cadastrale in sensul completarii cu mentiunea: 'imobilul este inregistrat in planul cadastral fara forma si localizare corecta'	A1

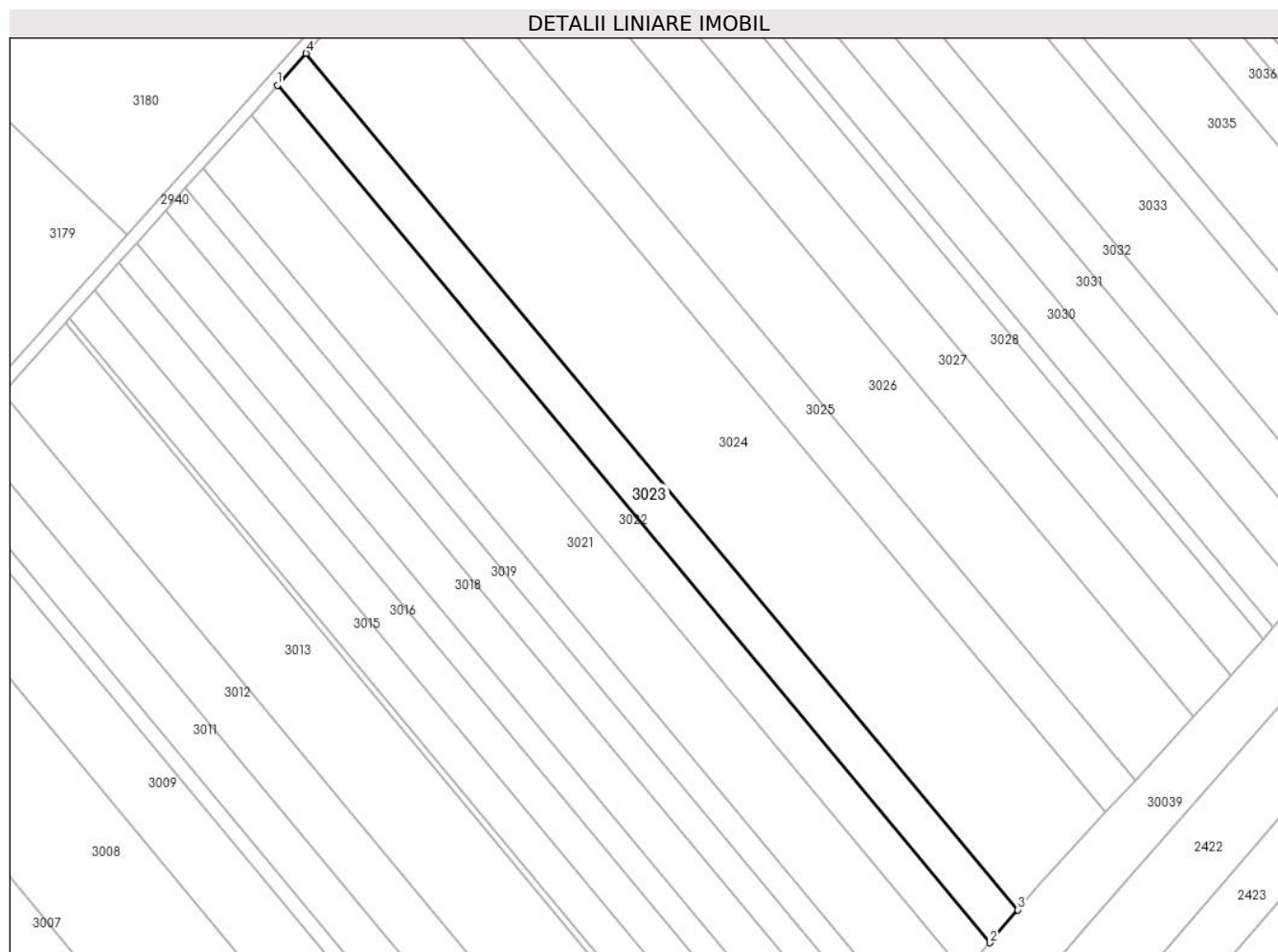
C. Partea III. SARCINI .

Inscrieri privind dezmembramintele dreptului de proprietate, drepturi reale de garanție și sarcini	Referințe
NU SUNT	

Teren

Nr cadastral	Suprafața (mp)*	Observații / Referințe
22754	5.000	

* Suprafața este determinată în planul de proiecție Stereo 70.



Date referitoare la teren

Crt	Categorie folosință	Intra vilan	Suprafața (mp)	Tarla	Parcelă	Nr. topo	Observații / Referințe
1	arabil	NU	5.000	37	A200/17	-	

Lungime Segmente

1) Valorile lungimilor segmentelor sunt obținute din proiecție în plan.

Punct început	X / Y	Punct sfârșit	X / Y	Lungime segment (** (m)
1	574.479,39 376.150,979	2	574.711,068 375.872,36	362.358
2	574.711,068 375.872,36	3	574.720,119 375.883,069	14.022
3	574.720,119 375.883,069	4	574.488,696 376.161,382	361.96
4	574.488,696 376.161,382	1	574.479,39 376.150,979	13.958

** Lungimile segmentelor sunt determinate în planul de proiecție Stereo 70 și sunt rotunjite la 1 milimetru.

***** Distanţa dintre puncte este formată din segmente cumulate ce sunt mai mici decât valoarea 1 milimetru.**

**DATE DESPRE IMOBILUL NR. 3024**

Oficiul de Cadastru și Publicitate Imobiliară PRAHOVA
Biroul de Cadastru și Publicitate Imobiliară Ploiești

A. Partea I. Descrierea imobilului

TEREN Extravilan

Nr. CF vechi:3896

Nr. cadastral vechi:10937

Adresa: Jud. Prahova

Nr. Crt	Nr cadastral Nr. topografic	Suprafața* (mp)	Observații / Referințe
A1	21311	15.300	Sector cadastral:41 Teren neimprejmuit;

B. Partea II. Proprietari și acte

Inscrieri privitoare la dreptul de proprietate și alte drepturi reale		Referințe
59245 / 01/09/2008		
Act Notarial nr. 1147, din 29/08/2008 emis de NP BARBU FLOAREA;		
B3	Intabulare, drept de PROPRIETATEcumparare ca bun comun, dobandit prin Conventie, cota actuala 1/1, cota initiala 1/1 1) COVACI GHEORGHE 2) COVACI VASILICA	A1
18096 / 24/02/2016		
Act Normativ nr. 17, din 07/03/2014 emis de Parlamentul Romaniei;		
B4	Imobil aflat sub incidenta art.3 alin.(1) din Legea 17/2014	A1
38899 / 23/03/2023		
Act Administrativ nr. C2582, din 22/03/2023 emis de OCPI PRAHOVA;		
B5	se actualizează din oficiu informatiile cadastrale în sensul completarii cu mentiunea 'Imobilul este inregistrat in planul cadastral fara forma si localizare corecta	A1

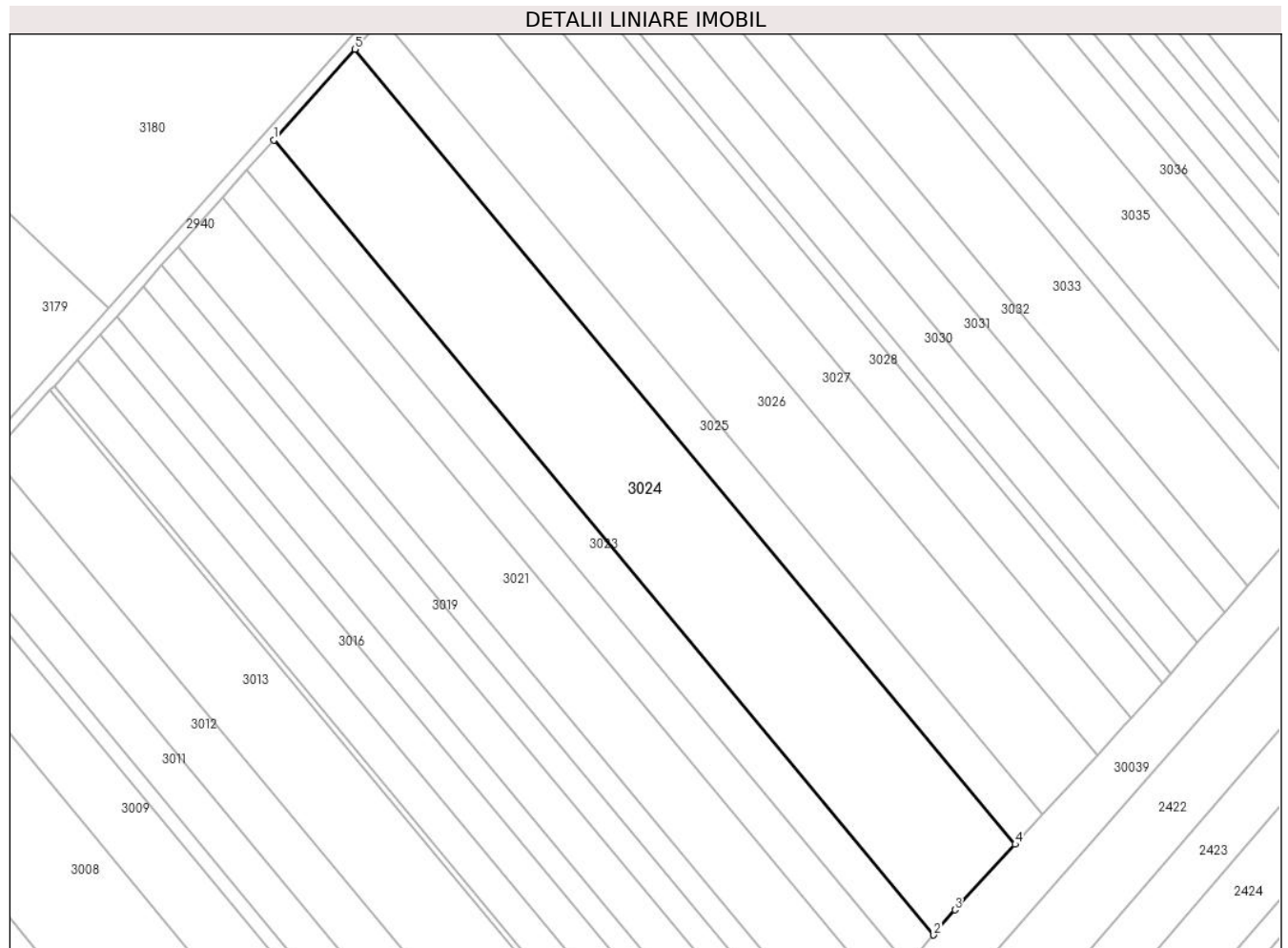
C. Partea III. SARCINI .

Inscrieri privind dezmembramintele dreptului de proprietate, drepturi reale de garanție și sarcini	Referințe
NU SUNT	

Teren

Nr cadastral	Suprafața (mp)*	Observații / Referințe
21311	15.300	

* Suprafața este determinată în planul de proiecție Stereo 70.



Date referitoare la teren

Crt	Categorie folosință	Intra vilan	Suprafața (mp)	Tarla	Parcelă	Nr. topo	Observații / Referințe
1	arabil	NU	15.300	37	200/18	-	

Lungime Segmente

1) Valorile lungimilor segmentelor sunt obținute din proiecție în plan.

Punct început	X / Y	Punct sfârșit	X / Y	Lungime segment (** (m)
1	574.488,696 376.161,382	2	574.720,119 375.883,069	361.96
2	574.720,119 375.883,069	3	574.727,54 375.891,851	11.498
3	574.727,54 375.891,851	4	574.748,721 375.914,804	31.233
4	574.748,721 375.914,804	5	574.517,195 376.193,24	362.12
5	574.517,195 376.193,24	1	574.488,696 376.161,382	42.745

**** Lungimile segmentelor sunt determinate în planul de proiecție Stereo 70 și sunt rotunjite la 1 milimetru.**

***** Distanța dintre puncte este formată din segmente cumulate ce sunt mai mici decât valoarea 1 milimetru.**

**DATE DESPRE IMOBILUL NR. 3025**

Oficiul de Cadastru și Publicitate Imobiliară PRAHOVA
Biroul de Cadastru și Publicitate Imobiliară Ploiești

A. Partea I. Descrierea imobilului

TEREN Extravilan

Adresa: Jud. Prahova

Nr. Crt	Nr cadastral Nr. topografic	Suprafața* (mp)	Observații / Referințe
A1		5.100	Sector cadastral:41 Teren neimprejmuit;

B. Partea II. Proprietari și acte

Inscrieri privitoare la dreptul de proprietate și alte drepturi reale	Referințe
/	
Act Administrativ nr. 204133, din 06/01/2009 emis de CJSDPAT PRAHOVA;	
B1	A1
Intabulare, drept de PROPRIETATE, dobandit prin Reconstituire, cota actuala 1/1, cota initiala 1/1	
1) PANTELIMON ION MARIN, LIPSA CNP	

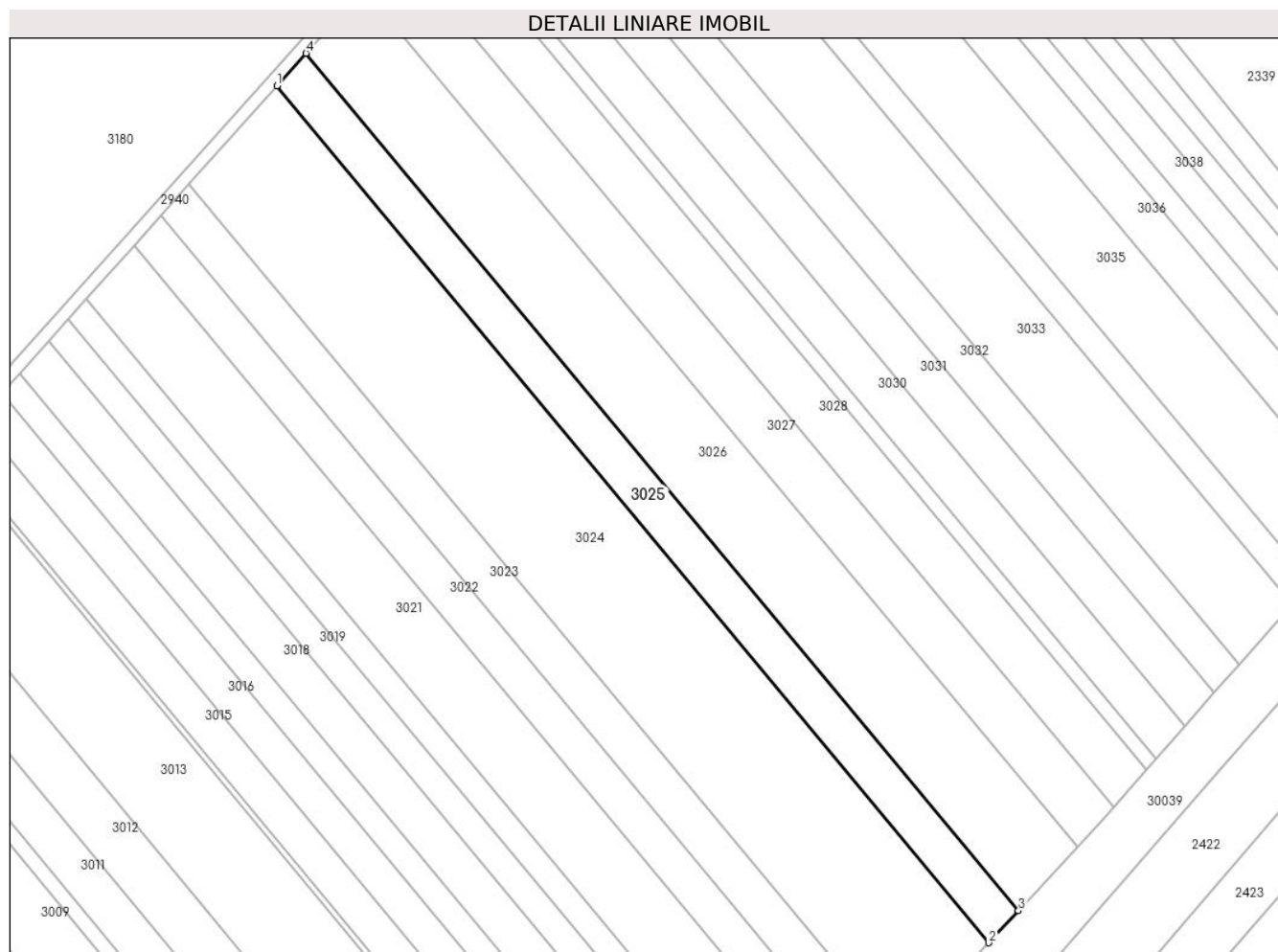
C. Partea III. SARCINI .

Inscrieri privind dezmembramintele dreptului de proprietate, drepturi reale de garanție și sarcini	Referințe
NU SUNT	

Teren

Nr cadastral	Suprafața (mp)*	Observații / Referințe
	5.100	

* Suprafața este determinată în planul de proiecție Stereo 70.



Date referitoare la teren

Crt	Categorie folosință	Intra vilan	Suprafața (mp)	Tarla	Parcelă	Nr. topo	Observații / Referințe
1	arabil	NU	5.100	37	200/19	-	

Lungime Segmente

1) Valorile lungimilor segmentelor sunt obținute din proiecție în plan.

Punct început	X / Y	Punct sfârșit	X / Y	Lungime segment (** (m)
1	574.517,195 376.193,24	2	574.748,721 375.914,804	362.12
2	574.748,721 375.914,804	3	574.758,353 375.925,242	14.203
3	574.758,353 375.925,242	4	574.526,685 376.203,849	362.342
4	574.526,685 376.203,849	1	574.517,195 376.193,24	14.234

** Lungimile segmentelor sunt determinate în planul de proiecție Stereo 70 și sunt rotunjite la 1 milimetru.

***** Distanţa dintre puncte este formată din segmente cumulate ce sunt mai mici decât valoarea 1 milimetru.**

**DATE DESPRE IMOBILUL NR. 3026**

Oficiul de Cadastru și Publicitate Imobiliară PRAHOVA
Biroul de Cadastru și Publicitate Imobiliară Ploiești

A. Partea I. Descrierea imobilului

TEREN Extravilan

Adresa: Jud. Prahova

Nr. Crt	Nr cadastral Nr. topografic	Suprafața* (mp)	Observații / Referințe
A1		10.100	Sector cadastral:41 Teren neimprejmut;

B. Partea II. Proprietari și acte

Inscrieri privitoare la dreptul de proprietate și alte drepturi reale		Referințe
/		
Act Administrativ nr. 73398, din 29/04/1998 emis de CJSDPAT PRAHOVA;		
B1	Intabulare, drept de PROPRIETATE, dobandit prin Reconstituire, cota actuala 1/1, cota initiala 1/1 1) UNGUREANU NICOLAE 2) UNGUREANU DUMITRU 3) MANAILA ION 4) GOICEA VICTORIA 5) MANAILA NICOLAE 6) MANDA STEFANIA	A1

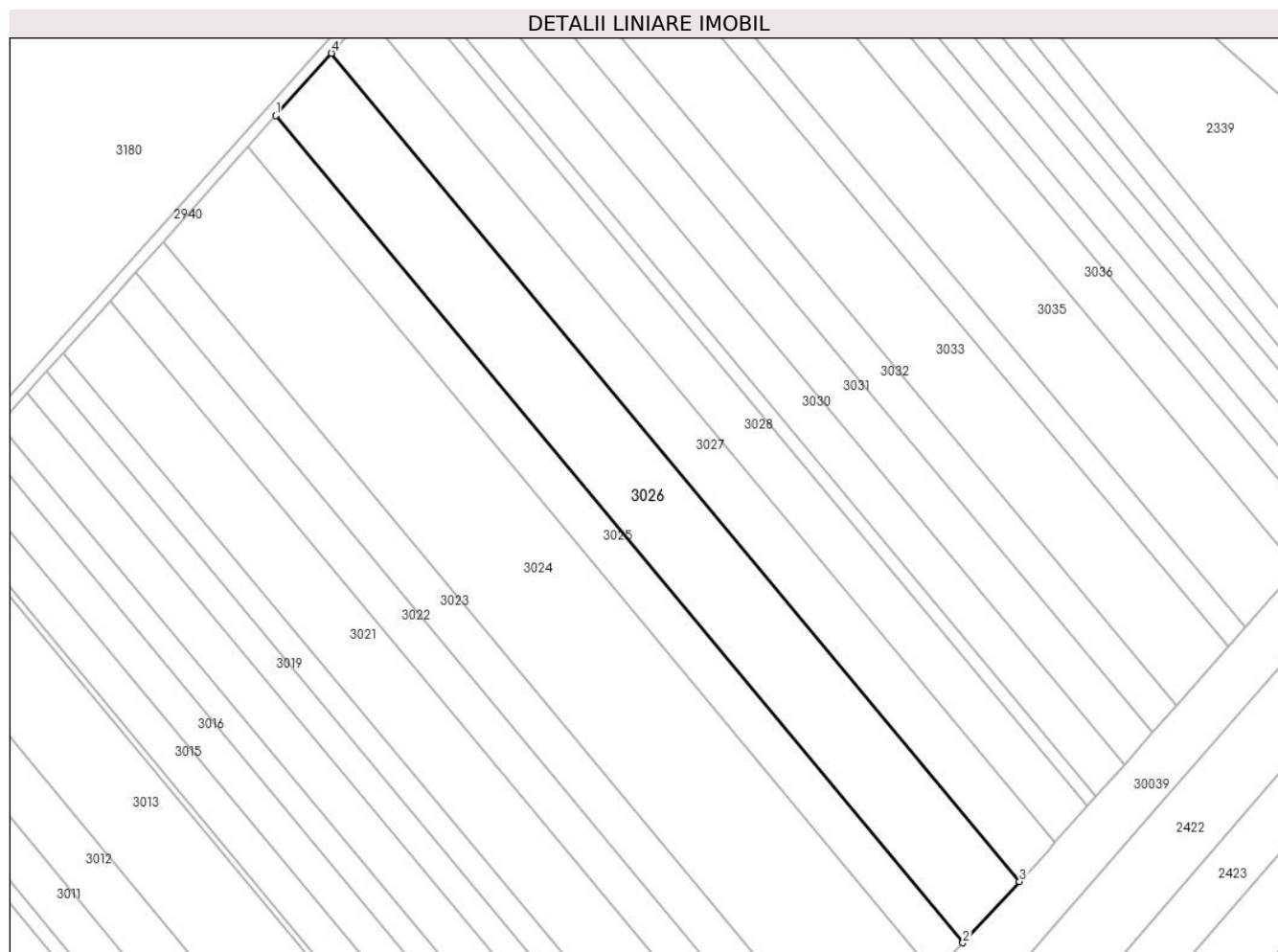
C. Partea III. SARCINI .

Inscrieri privind dezmembramintele dreptului de proprietate, drepturi reale de garanție și sarcini	Referințe
NU SUNT	

Teren

Nr cadastral	Suprafața (mp)*	Observații / Referințe
	10.100	

* Suprafața este determinată în planul de proiecție Stereo 70.



Date referitoare la teren

Crt	Categorie folosință	Intra vilan	Suprafața (mp)	Tarla	Parcelă	Nr. topo	Observații / Referințe
1	arabil	NU	10.100	37	200/20	-	

Lungime Segmente

1) Valorile lungimilor segmentelor sunt obținute din proiecție în plan.

Punct început	X / Y	Punct sfârșit	X / Y	Lungime segment (** (m)
1	574.526,685 376.203,849	2	574.758,353 375.925,242	362.342
2	574.758,353 375.925,242	3	574.777,41 375.945,893	28.1
3	574.777,41 375.945,893	4	574.545,461 376.224,838	362.782
4	574.545,461 376.224,838	1	574.526,685 376.203,849	28.162

** Lungimile segmentelor sunt determinate în planul de proiecție Stereo 70 și sunt rotunjite la 1 milimetru.

***** Distanţa dintre puncte este formată din segmente cumulate ce sunt mai mici decât valoarea 1 milimetru.**

**DATE DESPRE IMOBILUL NR. 3027**

Oficiul de Cadastru și Publicitate Imobiliară PRAHOVA
Biroul de Cadastru și Publicitate Imobiliară Ploiești

A. Partea I. Descrierea imobilului

TEREN Extravilan

Adresa: Jud. Prahova

Nr. Crt	Nr cadastral Nr. topografic	Suprafața* (mp)	Observații / Referințe
A1		6.400	Sector cadastral:41 Teren neimprejmut;

B. Partea II. Proprietari și acte

Inscrieri privitoare la dreptul de proprietate și alte drepturi reale		Referințe
/		
Act Administrativ nr. 586, din 16/05/2007 emis de CJSDPAT PRAHOVA;		
B1	Intabulare, drept de PROPRIETATE, dobandit prin Reconstituire, cota actuala 1/1, cota initiala 1/1 1) LICUTA NICULINA, LIPSA CNP 2) ILIE TUDORITA, LIPSA CNP 3) DINCA IOANA, LIPSA CNP 4) SOARE RADU, LIPSA CNP	A1

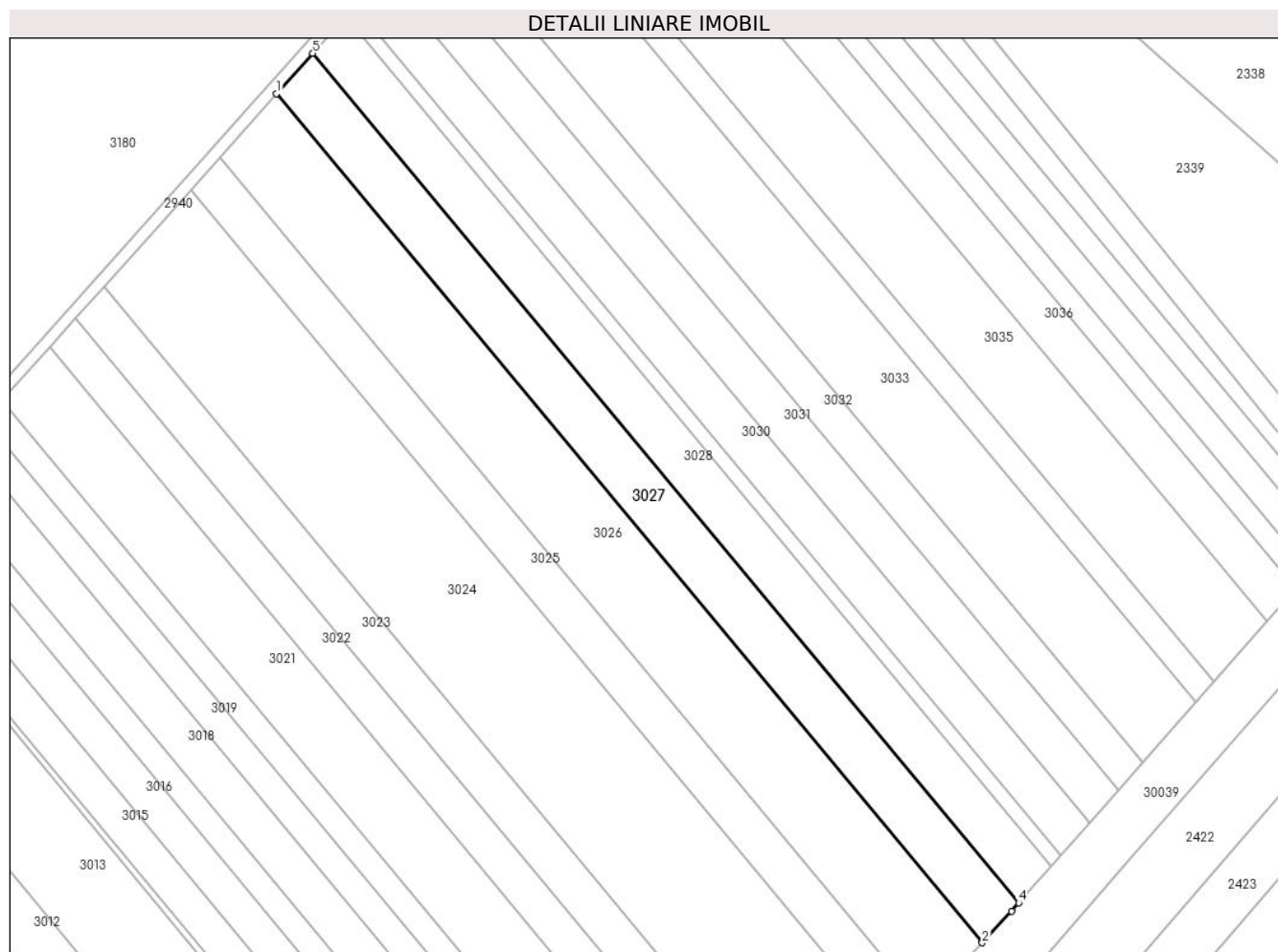
C. Partea III. SARCINI .

Inscrieri privind dezmembramintele dreptului de proprietate, drepturi reale de garanție și sarcini	Referințe
NU SUNT	

Teren

Nr cadastral	Suprafața (mp)*	Observații / Referințe
	6.400	

* Suprafața este determinată în planul de proiecție Stereo 70.



Date referitoare la teren

Crt	Categorie folosință	Intra vilan	Suprafața (mp)	Tarla	Parcelă	Nr. topo	Observații / Referințe
1	arabil	NU	6.400	37	200/20/1	-	

Lungime Segmente

1) Valorile lungimilor segmentelor sunt obținute din proiecție în plan.

Punct început	X / Y	Punct sfârșit	X / Y	Lungime segment (** (m)
1	574.545,461 376.224,838	2	574.777,41 375.945,893	362.782
2	574.777,41 375.945,893	3	574.787,038 375.956,327	14.197
3	574.787,038 375.956,327	4	574.789,424 375.959,028	3.604
4	574.789,424 375.959,028	5	574.557,348 376.238,126	362.981
5	574.557,348 376.238,126	1	574.545,461 376.224,838	17.829

**** Lungimile segmentelor sunt determinate în planul de proiecție Stereo 70 și sunt rotunjite la 1 milimetru.**

***** Distanța dintre puncte este formată din segmente cumulate ce sunt mai mici decât valoarea 1 milimetru.**

**DATE DESPRE IMOBILUL NR. 3028**

Oficiul de Cadastru și Publicitate Imobiliară PRAHOVA
Biroul de Cadastru și Publicitate Imobiliară Ploiești

A. Partea I. Descrierea imobilului

TEREN Extravilan

Adresa: Jud. Prahova

Nr. Crt	Nr cadastral Nr. topografic	Suprafața* (mp)	Observații / Referințe
A1	26871	5.800	Sector cadastral:41 Teren neimprejmuit;

B. Partea II. Proprietari și acte

Inscrieri privitoare la dreptul de proprietate și alte drepturi reale		Referințe
58380 / 13/06/2016		
Act Administrativ nr. 69426, din 21/07/1997 emis de COMISIA JUDETEANA PRAHOVA (act notarial nr. 335/17-09-2007 emis de NP TUDOSE IOANA - ADRIANA; act administrativ nr. 2887/10-03-2016 emis de PRIMARIA TIRGSOSU VECHI;);		
B3	se noteaza faptul ca imobilul se afla sub incidenta art. 3 (alin. 1) din Legea 17/2014	A1
94662 / 11/10/2016		
Act Notarial nr. 2386, din 10/10/2016 emis de NP Laslo Cristina Carmen;		
B4	Intabulare, drept de PROPRIETATEcumparare ca bun propriu, dobandit prin Conventie, cota actuala 1/1, cota initiala 1/1 1) BATRINESCU ROBERT-ANDREI	A1

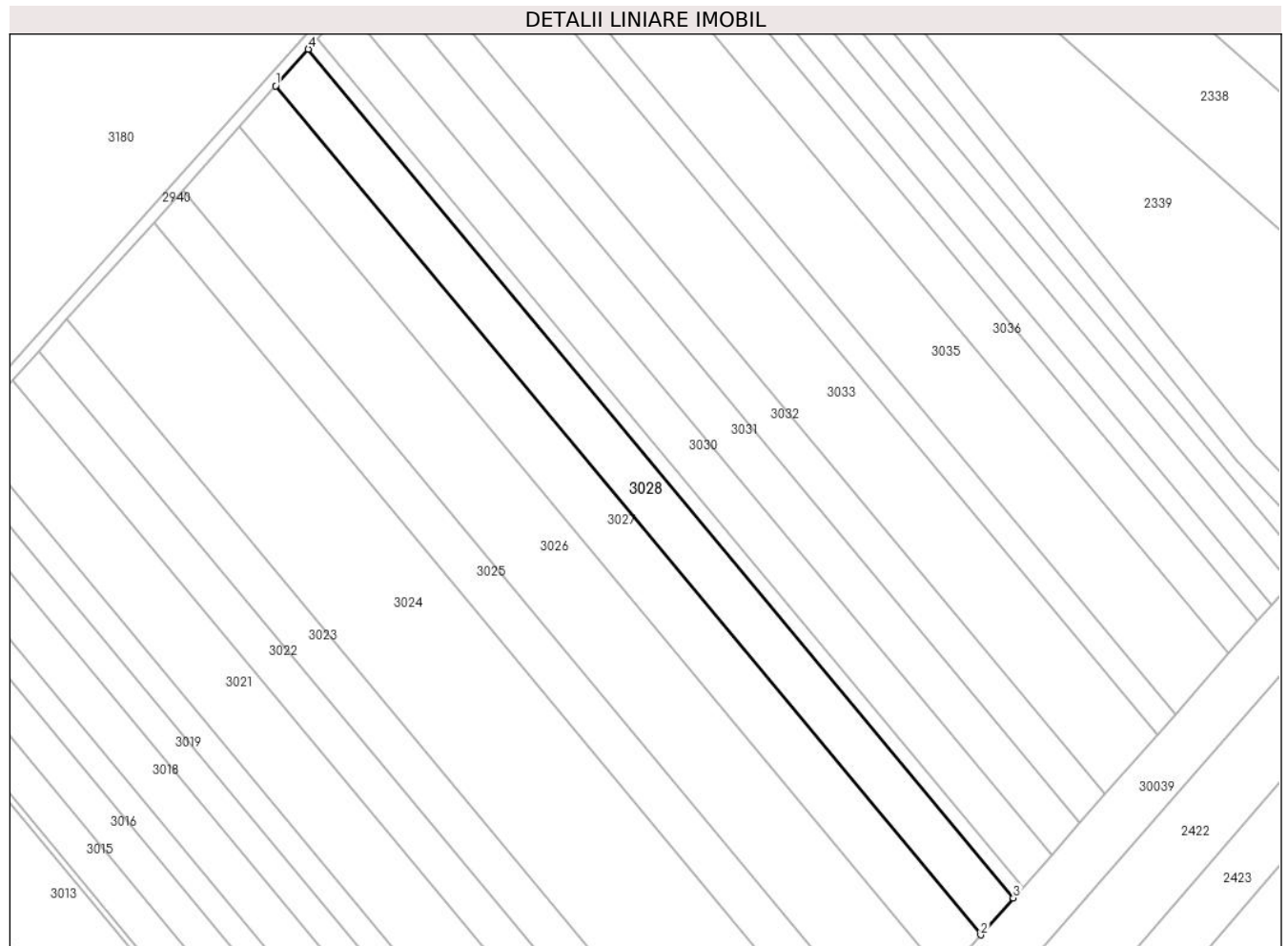
C. Partea III. SARCINI .

Inscrieri privind dezmembramintele dreptului de proprietate, drepturi reale de garanție și sarcini	Referințe
NU SUNT	

Teren

Nr cadastral	Suprafața (mp)*	Observații / Referințe
26871	5.800	

* Suprafața este determinată în planul de proiecție Stereo 70.



Date referitoare la teren

Crt	Categorie folosință	Intra vilan	Suprafața (mp)	Tarla	Parcelă	Nr. topo	Observații / Referințe
1	arabil	NU	5.800	37	A 200/21	-	

Lungime Segmente

1) Valorile lungimilor segmentelor sunt obținute din proiecție în plan.

Punct început	X / Y	Punct sfârșit	X / Y	Lungime segment (** (m)
1	574.557,348 376.238,126	2	574.789,424 375.959,028	362.981
2	574.789,424 375.959,028	3	574.800,128 375.971,15	16.172
3	574.800,128 375.971,15	4	574.568,119 376.250,167	362.876
4	574.568,119 376.250,167	1	574.557,348 376.238,126	16.155

** Lungimile segmentelor sunt determinate în planul de proiecție Stereo 70 și sunt rotunjite la 1 milimetru.

***** Distanţa dintre puncte este formată din segmente cumulate ce sunt mai mici decât valoarea 1 milimetru.**

**DATE DESPRE IMOBILUL NR. 3029**

Oficiul de Cadastru și Publicitate Imobiliară PRAHOVA
Biroul de Cadastru și Publicitate Imobiliară Ploiești

A. Partea I. Descrierea imobilului

TEREN Extravilan

Adresa: Jud. Prahova

Nr. Crt	Nr cadastral Nr. topografic	Suprafața* (mp)	Observații / Referințe
A1		1.700	Sector cadastral:41 Teren neimprejmuit;

B. Partea II. Proprietari și acte

Inscrieri privitoare la dreptul de proprietate și alte drepturi reale	Referințe
/	
Act Administrativ nr. 69425, din 21/07/1997 emis de CJSDPAT PRAHOVA;	
B1	A1
Intabulare, drept de PROPRIETATE, dobandit prin Reconstituire, cota actuala 1/1, cota initiala 1/1	
1) STAN TOMA GHEORGHE, LIPSA CNP	

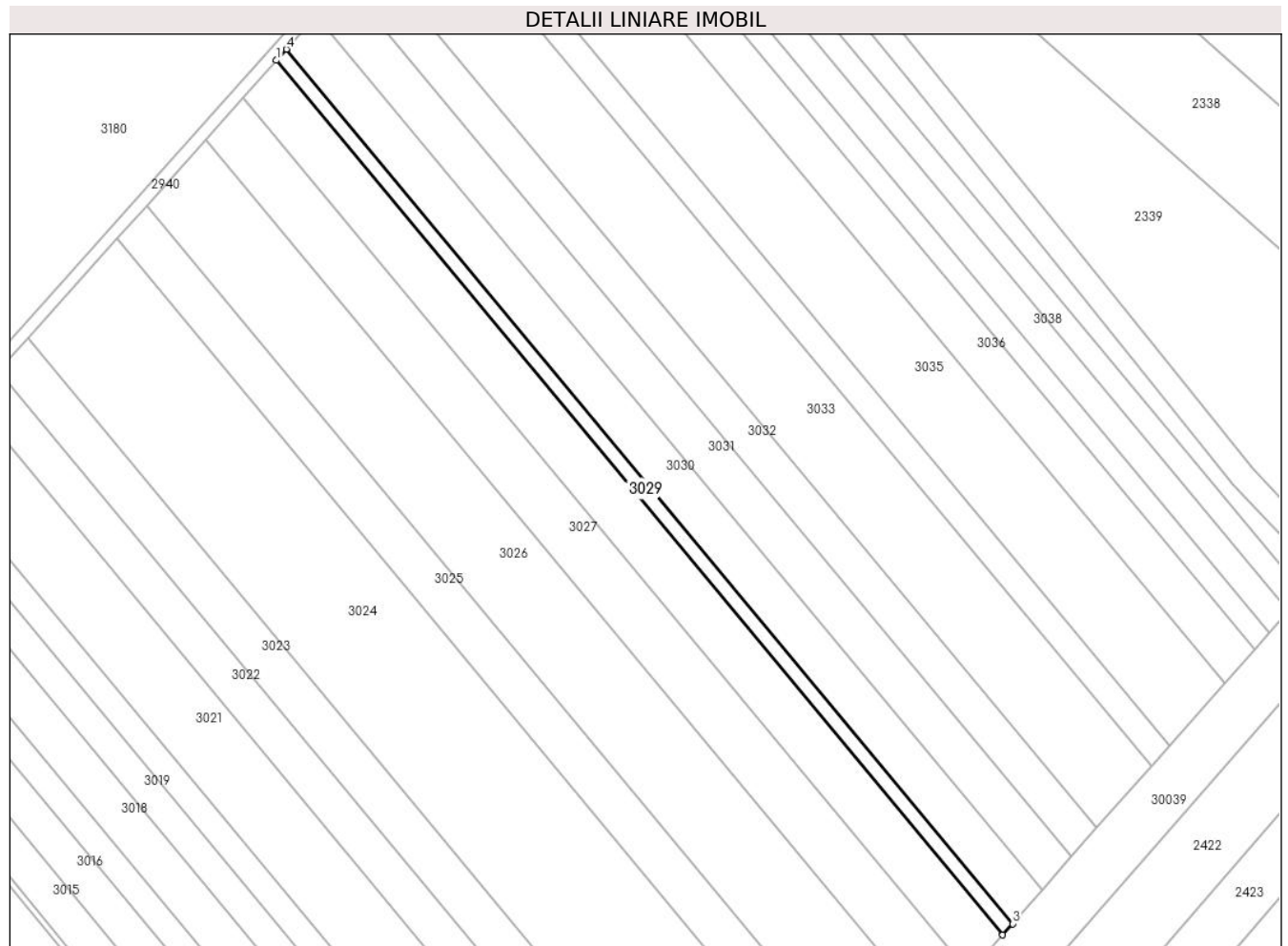
C. Partea III. SARCINI .

Inscrieri privind dezmembramintele dreptului de proprietate, drepturi reale de garanție și sarcini	Referințe
NU SUNT	

Teren

Nr cadastral	Suprafața (mp)*	Observații / Referințe
	1.700	

* Suprafața este determinată în planul de proiecție Stereo 70.



Date referitoare la teren

Crt	Categorie folosință	Intravilan	Suprafața (mp)	Tarla	Parcelă	Nr. topo	Observații / Referințe
1	arabil	NU	1.700	37	200/22	-	

Lungime Segmente

1) Valorile lungimilor segmentelor sunt obținute din proiecție în plan.

Punct început	X / Y	Punct sfârșit	X / Y	Lungime segment (** (m)
1	574.568,119 376.250,167	2	574.800,128 375.971,15	362.876
2	574.800,128 375.971,15	3	574.803,267 375.974,704	4.742
3	574.803,267 375.974,704	4	574.571,277 376.253,697	362.845
4	574.571,277 376.253,697	1	574.568,119 376.250,167	4.736

** Lungimile segmentelor sunt determinate în planul de proiecție Stereo 70 și sunt rotunjite la 1 milimetru.

***** Distanţa dintre puncte este formată din segmente cumulate ce sunt mai mici decât valoarea 1 milimetru.**

**DATE DESPRE IMOBILUL NR. 3030**

Oficiul de Cadastru și Publicitate Imobiliară PRAHOVA
Biroul de Cadastru și Publicitate Imobiliară Ploiești

A. Partea I. Descrierea imobilului

TEREN Extravilan

Adresa: Jud. Prahova

Nr. Crt	Nr cadastral Nr. topografic	Suprafața* (mp)	Observații / Referințe
A1	23789	5.100	Sector cadastral:41 Teren neimprejmuit;

B. Partea II. Proprietari și acte

Inscrieri privitoare la dreptul de proprietate și alte drepturi reale		Referințe
49640 / 24/08/2012		
Act Notarial nr. 1814, din 23/08/2012 emis de NP DOBRE STELORIAN DANIEL;		
B3	Intabulare, drept de PROPRIETATEcumparare ca bun comun, dobandit prin Conventie, cota actuala 1/2, cota initiala 1/1 1) CARNUTA VIORICA	A1
18323 / 24/02/2016		
Act Normativ nr. 17, din 07/03/2014 emis de Parlamentul Romaniei;		
B4	Imobil aflat sub incidenta art.3 alin.(1) din Legea 17/2014	A1
2015 / 11/01/2018		
Act Notarial nr. 6, din 10/01/2018 emis de NP Sandu Aurelian Viorel;		
B5	Intabulare, drept de PROPRIETATEmostenire, dobandit prin Succesiune, cota actuala 2/16, cota initiala 2/16 1) CARNUTA VIORICA	A1
B6	Intabulare, drept de PROPRIETATEmostenire, dobandit prin Succesiune, cota actuala 3/16, cota initiala 3/16 1) IOAN CĂTĂLINA	A1
B7	Intabulare, drept de PROPRIETATEmostenire, dobandit prin Succesiune, cota actuala 3/16, cota initiala 3/16 1) CĂRNUȚĂ GEORGE-IONUȚ	A1

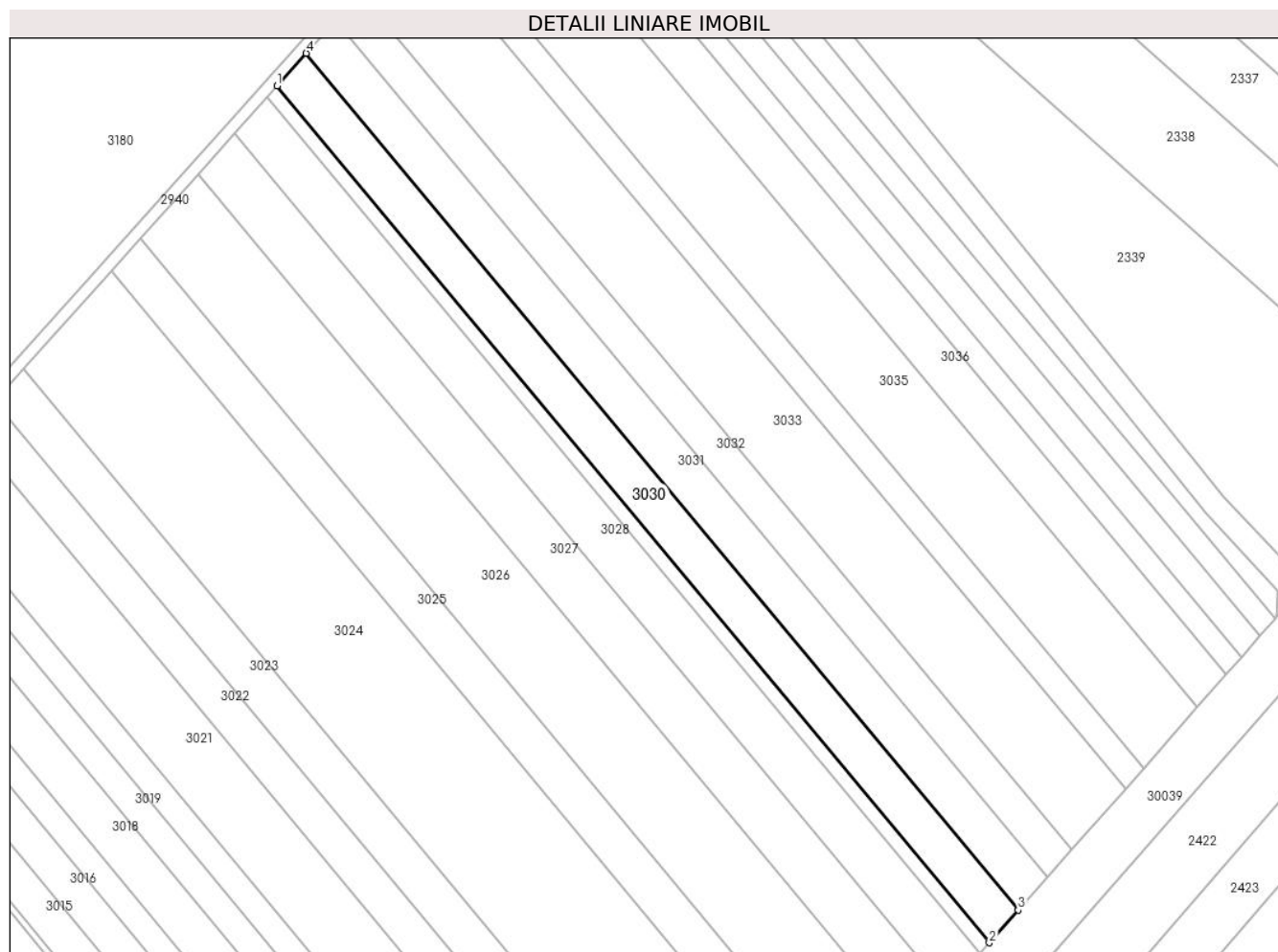
C. Partea III. SARCINI .

Inscrieri privind dezmembramintele dreptului de proprietate, drepturi reale de garanție și sarcini	Referințe
NU SUNT	

Teren

Nr cadastral	Suprafața (mp)*	Observații / Referințe
23789	5.100	

* Suprafața este determinată în planul de proiecție Stereo 70.



Date referitoare la teren

Crt	Categorie folosință	Intra vilan	Suprafața (mp)	Tarla	Parcelă	Nr. topo	Observații / Referințe
1	arabil	NU	5.100	37	200/23	-	

Lungime Segmente

1) Valorile lungimilor segmentelor sunt obținute din proiecție în plan.

Punct început	X / Y	Punct sfârșit	X / Y	Lungime segment (** (m)
1	574.571,277 376.253,697	2	574.803,267 375.974,704	362.845
2	574.803,267 375.974,704	3	574.812,683 375.985,366	14.225
3	574.812,683 375.985,366	4	574.580,752 376.264,289	362.753
4	574.580,752 376.264,289	1	574.571,277 376.253,697	14.211

** Lungimile segmentelor sunt determinate în planul de proiecție Stereo 70 și sunt rotunjite la 1 milimetru.

***** Distanţa dintre puncte este formată din segmente cumulate ce sunt mai mici decât valoarea 1 milimetru.**

**DATE DESPRE IMOBILUL NR. 3031**

Oficiul de Cadastru și Publicitate Imobiliară PRAHOVA
Biroul de Cadastru și Publicitate Imobiliară Ploiești

A. Partea I. Descrierea imobilului

TEREN Extravilan

Adresa: Jud. Prahova

Nr. Crt	Nr cadastral Nr. topografic	Suprafața* (mp)	Observații / Referințe
A1		5.100	Sector cadastral:41 Teren neimprejmuit;

B. Partea II. Proprietari și acte

Inscrieri privitoare la dreptul de proprietate și alte drepturi reale	Referințe
/	
Act Administrativ nr. 76528, din 19/06/1998 emis de CJSDPAT PRAHOVA;	
B1	A1
Intabulare, drept de PROPRIETATE, dobandit prin Reconstituire, cota actuala 1/1, cota initiala 1/1	
1) POLIFRONE NICOLAE, LIPSA CNP	
2) POLIFRONE GHEORGHE, LIPSA CNP	

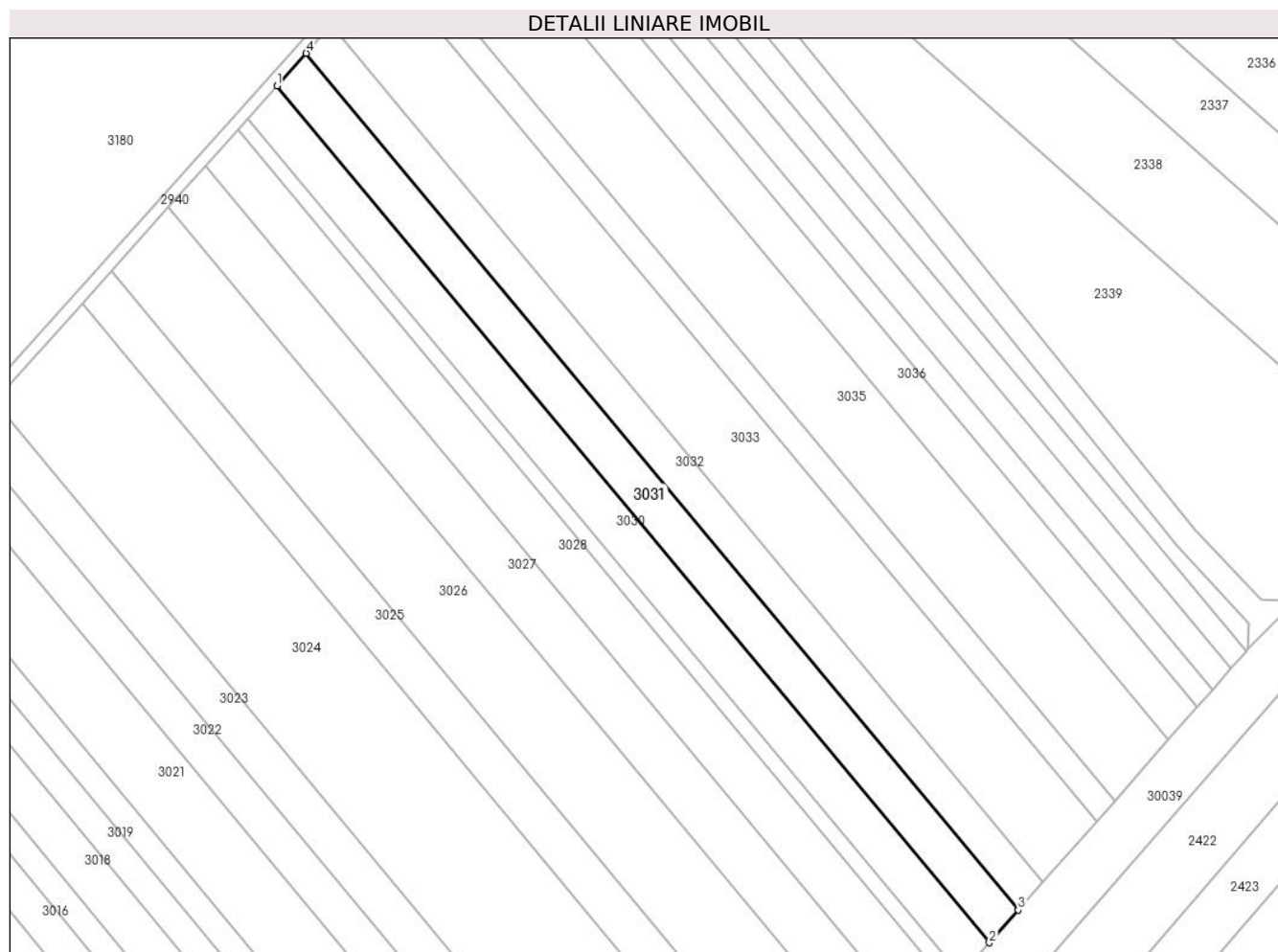
C. Partea III. SARCINI .

Inscrieri privind dezmembramintele dreptului de proprietate, drepturi reale de garanție și sarcini	Referințe
NU SUNT	

Teren

Nr cadastral	Suprafața (mp)*	Observații / Referințe
	5.100	

* Suprafața este determinată în planul de proiecție Stereo 70.



Date referitoare la teren

Crt	Categorie folosință	Intravilan	Suprafața (mp)	Tarla	Parcelă	Nr. topo	Observații / Referințe
1	arabil	NU	5.100	37	200/24	-	

Lungime Segmente

1) Valorile lungimilor segmentelor sunt obținute din proiecție în plan.

Punct început	X / Y	Punct sfârșit	X / Y	Lungime segment (** (m)
1	574.580,752 376.264,289	2	574.812,683 375.985,366	362.753
2	574.812,683 375.985,366	3	574.822,101 375.996,031	14.228
3	574.822,101 375.996,031	4	574.590,229 376.274,884	362.662
4	574.590,229 376.274,884	1	574.580,752 376.264,289	14.215

** Lungimile segmentelor sunt determinate în planul de proiecție Stereo 70 și sunt rotunjite la 1 milimetru.

***** Distanţa dintre puncte este formată din segmente cumulate ce sunt mai mici decât valoarea 1 milimetru.**

**DATE DESPRE IMOBILUL NR. 3032**

Oficiul de Cadastru și Publicitate Imobiliară PRAHOVA
Biroul de Cadastru și Publicitate Imobiliară Ploiești

A. Partea I. Descrierea imobilului

TEREN Extravilan

Adresa: Jud. Prahova

Nr. Crt	Nr cadastral Nr. topografic	Suprafața* (mp)	Observații / Referințe
A1		4.400	Sector cadastral:41 Teren neimprejmuit;

B. Partea II. Proprietari și acte

Inscrieri privitoare la dreptul de proprietate și alte drepturi reale	Referințe
/	
Act Administrativ nr. 204133, din 06/01/2009 emis de CJSDPAT PRAHOVA;	
B1	A1
Intabulare, drept de PROPRIETATE, dobandit prin Reconstituire, cota actuala 1/1, cota initiala 1/1	
1) PANTELIMON ION MARIN, LIPSA CNP	

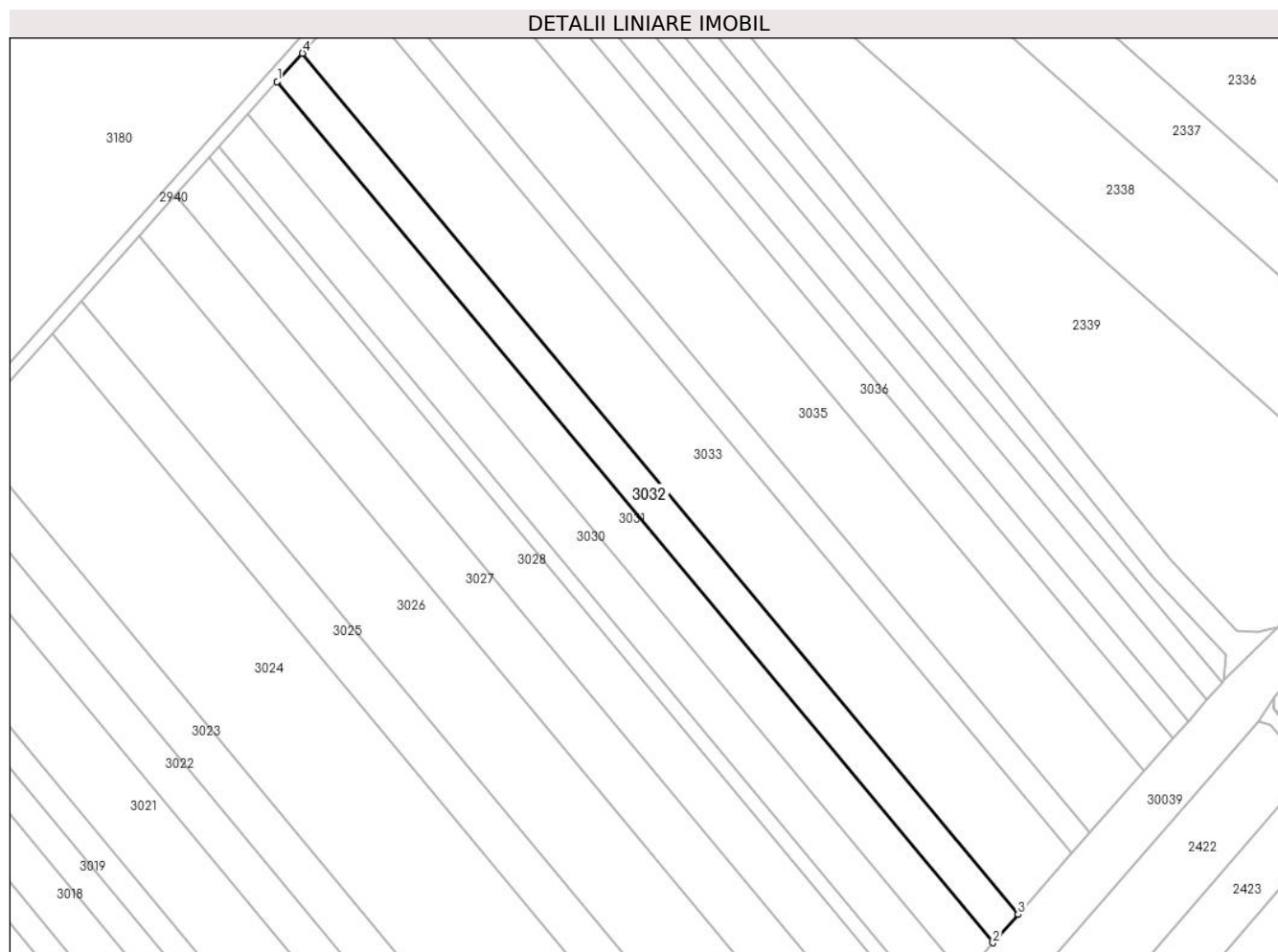
C. Partea III. SARCINI .

Inscrieri privind dezmembramintele dreptului de proprietate, drepturi reale de garanție și sarcini	Referințe
NU SUNT	

Teren

Nr cadastral	Suprafața (mp)*	Observații / Referințe
	4.400	

* Suprafața este determinată în planul de proiecție Stereo 70.



Date referitoare la teren

Crt	Categorie folosință	Intra vilan	Suprafața (mp)	Tarla	Parcelă	Nr. topo	Observații / Referințe
1	arabil	NU	4.400	37	200/25	-	

Lungime Segmente

1) Valorile lungimilor segmentelor sunt obținute din proiecție în plan.

Punct început	X / Y	Punct sfârșit	X / Y	Lungime segment (** (m)
1	574.590,229 376.274,884	2	574.822,101 375.996,031	362.662
2	574.822,101 375.996,031	3	574.830,229 376.005,235	12.279
3	574.830,229 376.005,235	4	574.598,408 376.284,026	362.582
4	574.598,408 376.284,026	1	574.590,229 376.274,884	12.267

** Lungimile segmentelor sunt determinate în planul de proiecție Stereo 70 și sunt rotunjite la 1 milimetru.

***** Distanţa dintre puncte este formată din segmente cumulate ce sunt mai mici decât valoarea 1 milimetru.**

**DATE DESPRE IMOBILUL NR. 3033**

Oficiul de Cadastru și Publicitate Imobiliară PRAHOVA
Biroul de Cadastru și Publicitate Imobiliară Ploiești

A. Partea I. Descrierea imobilului

TEREN Extravilan

Adresa: Jud. Prahova

Nr. Crt	Nr cadastral Nr. topografic	Suprafața* (mp)	Observații / Referințe
A1		9.400	Sector cadastral:41 Teren neimprejmuit;

B. Partea II. Proprietari și acte

Inscrieri privitoare la dreptul de proprietate și alte drepturi reale	Referințe
/	
Act Administrativ nr. 69428, din 21/07/1997 emis de CJSDPAT PRAHOVA;	
B1	A1
Intabulare, drept de PROPRIETATE, dobandit prin Reconstituire, cota actuala 1/1, cota initiala 1/1	
1) TUDOR VASILE ALEXANDRU, LIPSA CNP	

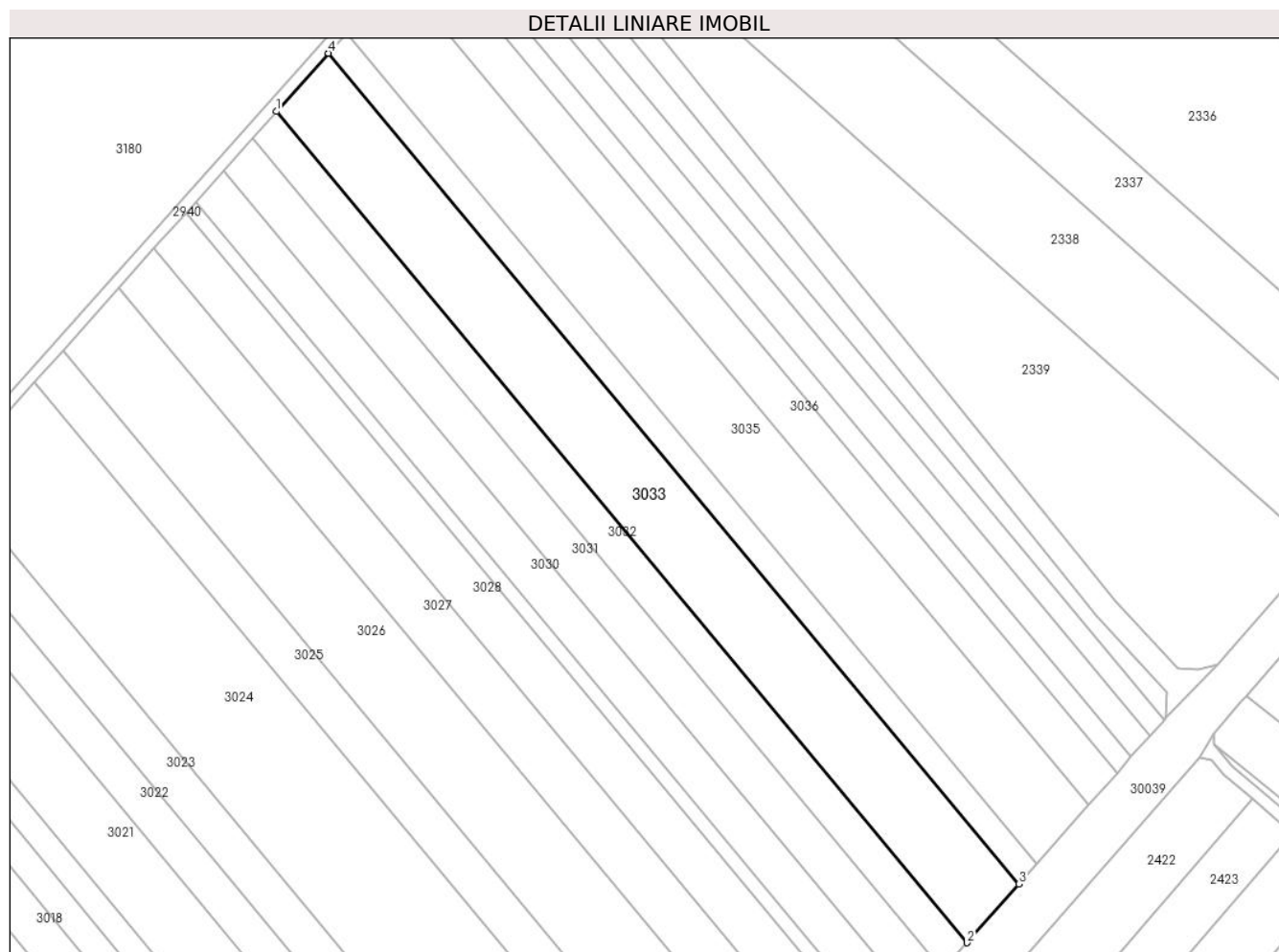
C. Partea III. SARCINI .

Inscrieri privind dezmembramintele dreptului de proprietate, drepturi reale de garanție și sarcini	Referințe
NU SUNT	

Teren

Nr cadastral	Suprafața (mp)*	Observații / Referințe
	9.400	

* Suprafața este determinată în planul de proiecție Stereo 70.



Date referitoare la teren

Crt	Categorie folosință	Intra vilan	Suprafața (mp)	Tarla	Parcelă	Nr. topo	Observații / Referințe
1	arabil	NU	9.400	37	200/26	-	

Lungime Segmente

1) Valorile lungimilor segmentelor sunt obținute din proiecție în plan.

Punct început	X / Y	Punct sfârșit	X / Y	Lungime segment (** (m)
1	574.598,408 376.284,026	2	574.830,229 376.005,235	362.582
2	574.830,229 376.005,235	3	574.847,599 376.024,904	26.241
3	574.847,599 376.024,904	4	574.615,886 376.303,565	362.413
4	574.615,886 376.303,565	1	574.598,408 376.284,026	26.216

** Lungimile segmentelor sunt determinate în planul de proiecție Stereo 70 și sunt rotunjite la 1 milimetru.

***** Distanţa dintre puncte este formată din segmente cumulate ce sunt mai mici decât valoarea 1 milimetru.**

**DATE DESPRE IMOBILUL NR. 3034**

Oficiul de Cadastru și Publicitate Imobiliară PRAHOVA
Biroul de Cadastru și Publicitate Imobiliară Ploiești

A. Partea I. Descrierea imobilului

TEREN Extravilan

Nr. CF vechi:4071

Nr. cadastral vechi:11053

Adresa: Jud. Prahova

Nr. Crt	Nr cadastral Nr. topografic	Suprafața* (mp)	Observații / Referințe
A1	21426	Din acte: 3.200 Masurata: 3.199	Sector cadastral:41 Teren neimprejmuit;

B. Partea II. Proprietari și acte

Inscrieri privitoare la dreptul de proprietate și alte drepturi reale		Referințe
62427 / 15/09/2008		
Act Notarial nr. 3011, din 12/09/2008 emis de NP COADA ION;		
B3	Intabulare, drept de PROPRIETATEcumparare ca bun comun, dobandit prin Conventie, cota actuala 1/2, cota initiala 1/2 1) TANASE - COJOCARU ION , casatorit cu TANASE - COJOCARU ALEXANDRA - pentru cota de 1/2	A1
B4	Intabulare, drept de PROPRIETATEcumparare ca bun propriu, dobandit prin Conventie, cota actuala 1/2, cota initiala 1/2 1) LUPU GABRIEL PETRISOR , - pentru cota de 1/2	A1
18113 / 24/02/2016		
Act Normativ nr. 17, din 07/03/2014 emis de Parlamentul Romaniei;		
B5	Imobil aflat sub incidenta art.3 alin.(1) din Legea 17/2014	A1
38877 / 23/03/2023		
Act Administrativ nr. C2582, din 22/03/2023 emis de OCPI PRAHOVA;		
B6	se actualizeaza informatiile cadastrale in sensul completarii cu mentiunea :„Imobil înregistrat în planul cadastral fără formă și localizare corecta”	A1

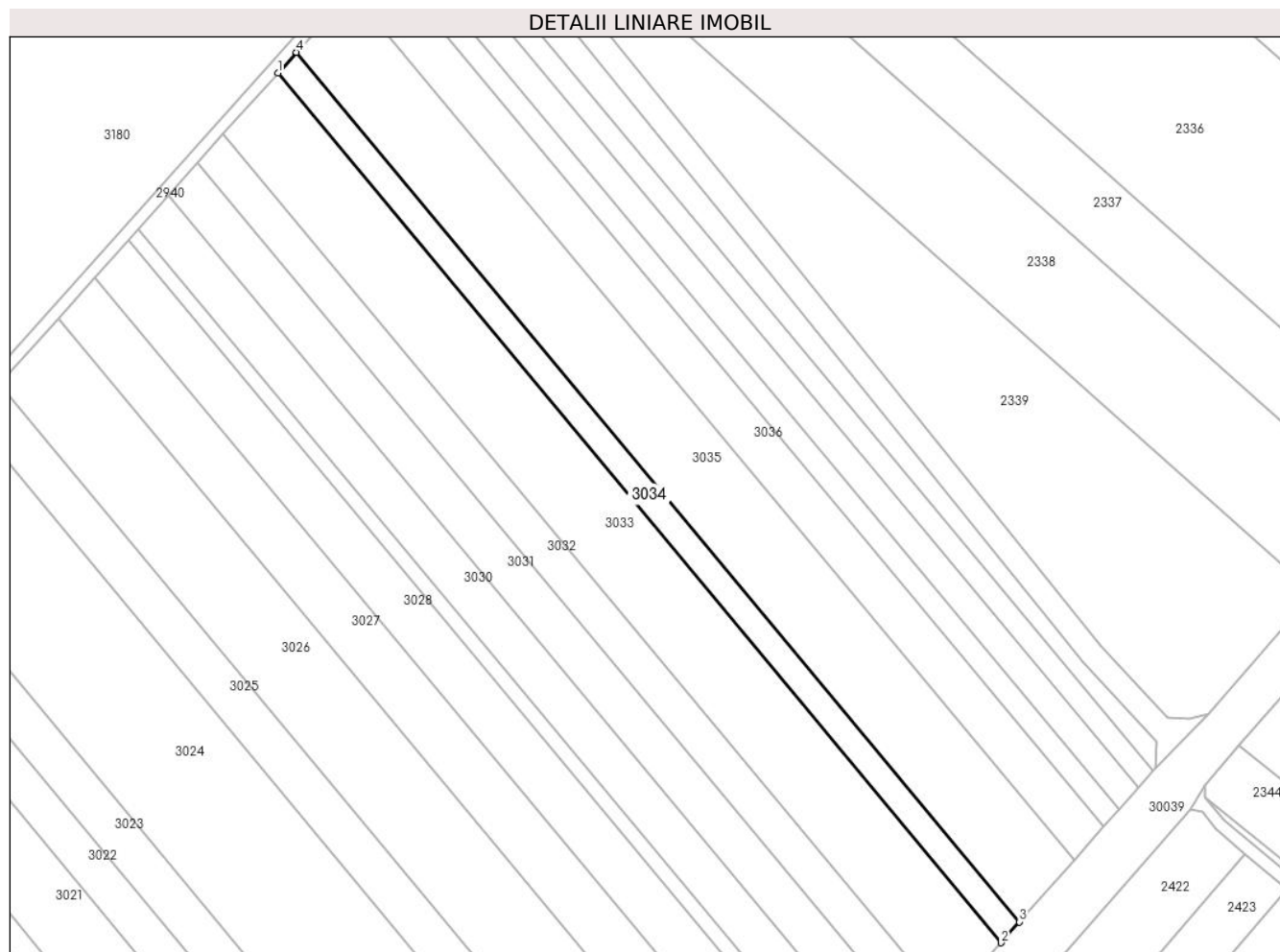
C. Partea III. SARCINI .

Inscrieri privind dezmembramintele dreptului de proprietate, drepturi reale de garanție și sarcini	Referințe
NU SUNT	

Teren

Nr cadastral	Suprafața (mp)*	Observații / Referințe
21426	Din acte: 3.200 Masurata: 3.199	

* Suprafața este determinată în planul de proiecție Stereo 70.



Date referitoare la teren

Crt	Categorie folosință	Intra vilan	Suprafața (mp)	Tarla	Parcelă	Nr. topo	Observații / Referințe
1	arabil	NU	3.199	37	A200/27	-	

Lungime Segmente

1) Valorile lungimilor segmentelor sunt obținute din proiecție în plan.

Punct început	X / Y	Punct sfârșit	X / Y	Lungime segment (** (m)
1	574.615,886 376.303,565	2	574.847,599 376.024,904	362.413
2	574.847,599 376.024,904	3	574.853,512 376.031,6	8.933
3	574.853,512 376.031,6	4	574.621,836 376.310,216	362.354
4	574.621,836 376.310,216	1	574.615,886 376.303,565	8.924

**** Lungimile segmentelor sunt determinate în planul de proiecție Stereo 70 și sunt rotunjite la 1 milimetru.**

***** Distanța dintre puncte este formată din segmente cumulate ce sunt mai mici decât valoarea 1 milimetru.**

**DATE DESPRE IMOBILUL NR. 3035**

Oficiul de Cadastru și Publicitate Imobiliară PRAHOVA
Biroul de Cadastru și Publicitate Imobiliară Ploiești

A. Partea I. Descrierea imobilului

TEREN Extravilan

Nr. CF vechi:3706

Nr. cadastral vechi:10820

Adresa: Jud. Prahova, T 37 ; A 200/28

Nr. Crt	Nr cadastral Nr. topografic	Suprafața* (mp)	Observații / Referințe
A1	21173	9.500	Sector cadastral:41 Teren neimprejmuit;

B. Partea II. Proprietari și acte

Inscrieri privitoare la dreptul de proprietate și alte drepturi reale		Referințe
62526 / 15/09/2008		
Act Notarial nr. 3013, din 12/09/2008 emis de NP COADA ION;		
B4	Intabulare, drept de PROPRIETATE, dobandit prin Conventie, cota actuala 1/2, cota initiala 1/2 1) TANASE-COJOCARU ION 2) TANASE-COJOCARU ALEXANDRA, (soti)	A1
B6	Intabulare, drept de PROPRIETATE, dobandit prin Conventie, cota actuala 1/2, cota initiala 1/2 1) LUPU GABRIEL PETRISOR	A1
18082 / 24/02/2016		
Act Normativ nr. 17, din 07/03/2014 emis de Parlamentul Romaniei;		
B7	imobil aflat sub incidenta art.3 (alin.1) din Legea nr.17/2014	A1
38875 / 23/03/2023		
Act Administrativ nr. C2582, din 22/03/2023 emis de OCPI PRAHOVA;		
B8	se actualizează din oficiu informatiile cadastrale în sensul completării cu mențiunea:' imobil înregistrat în planul cadastral fără formă și localizare corectă'	A1

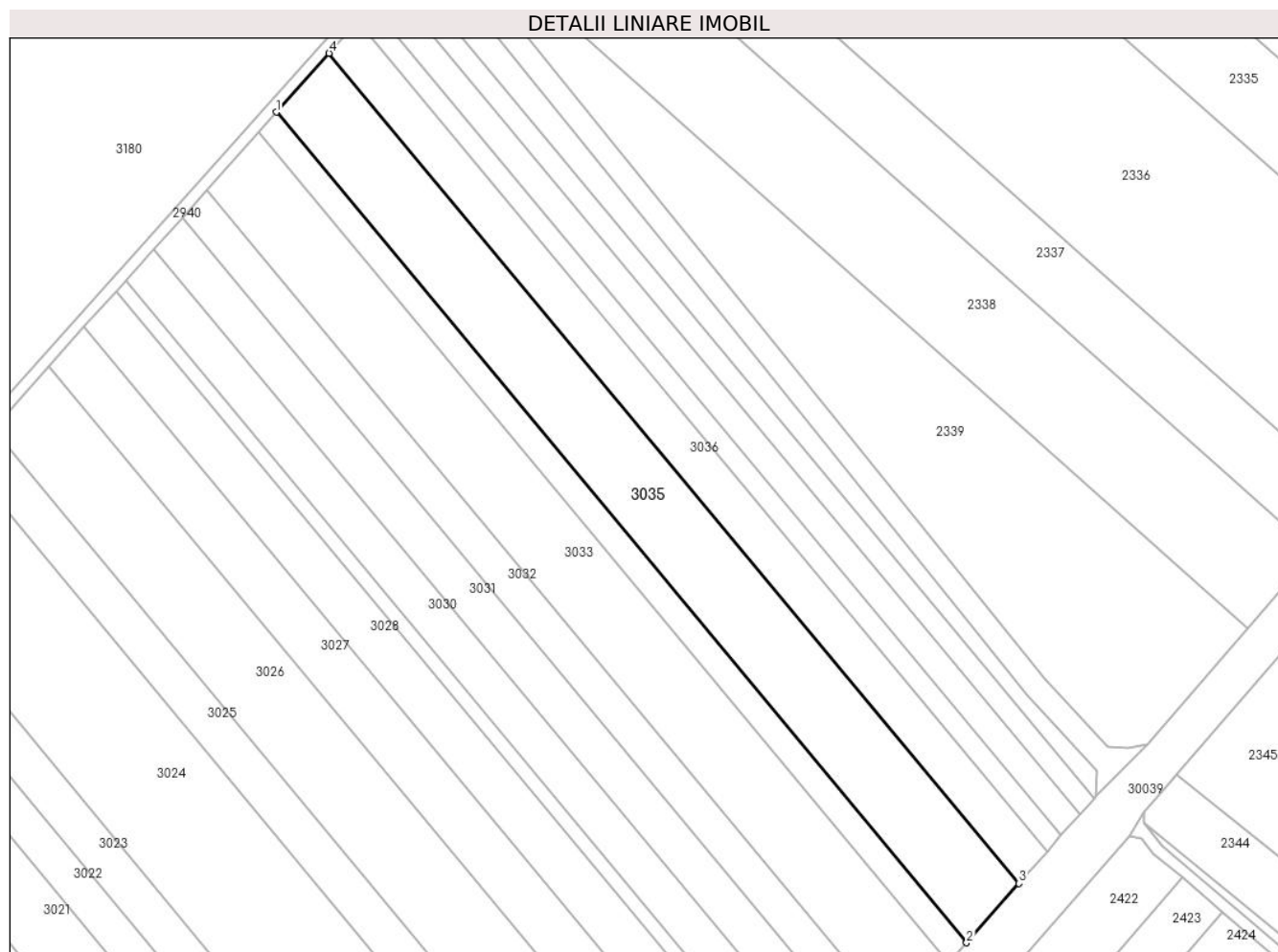
C. Partea III. SARCINI .

Inscrieri privind dezmembramintele dreptului de proprietate, drepturi reale de garanție și sarcini	Referințe
NU SUNT	

Teren

Nr cadastral	Suprafața (mp)*	Observații / Referințe
21173	9.500	

* Suprafața este determinată în planul de proiecție Stereo 70.



Date referitoare la teren

Crt	Categorie folosință	Intra vilan	Suprafața (mp)	Tarla	Parcelă	Nr. topo	Observații / Referințe
1	arabil	NU	9.500	37	200/28	-	

Lungime Segmente

1) Valorile lungimilor segmentelor sunt obținute din proiecție în plan.

Punct început	X / Y	Punct sfârșit	X / Y	Lungime segment (** (m)
1	574.621,836 376.310,216	2	574.853,512 376.031,6	362.354
2	574.853,512 376.031,6	3	574.871,077 376.051,49	26.536
3	574.871,077 376.051,49	4	574.639,511 376.329,975	362.183
4	574.639,511 376.329,975	1	574.621,836 376.310,216	26.511

** Lungimile segmentelor sunt determinate în planul de proiecție Stereo 70 și sunt rotunjite la 1 milimetru.

***** Distanţa dintre puncte este formată din segmente cumulate ce sunt mai mici decât valoarea 1 milimetru.**

**DATE DESPRE IMOBILUL NR. 3036**

Oficiul de Cadastru și Publicitate Imobiliară PRAHOVA
Biroul de Cadastru și Publicitate Imobiliară Ploiești

A. Partea I. Descrierea imobilului

TEREN Extravilan

Adresa: Jud. Prahova

Nr. Crt	Nr cadastral Nr. topografic	Suprafața* (mp)	Observații / Referințe
A1	23791	5.100	Sector cadastral:41 Teren neimpregmuit;

B. Partea II. Proprietari și acte

Inscrieri privitoare la dreptul de proprietate și alte drepturi reale		Referințe
18324 / 24/02/2016		
Act Normativ nr. 17, din 07/03/2014 emis de Parlamentul Romaniei;		
B4	Imobil aflat sub incidenta art.3 alin.(1) din Legea 17/2014	A1
123108 / 31/10/2019		
Act Notarial nr. 3011, din 30/10/2019 emis de NP Minea Octavian;		
B5	Intabulare, drept de PROPRIETATEcumparare ca bun comun, dobandit prin Conventie, cota actuala 1/1, cota initiala 1/1	A1
	1) CONSTANTIN DANIEL	
	2) CONSTANTIN CRISTINA	

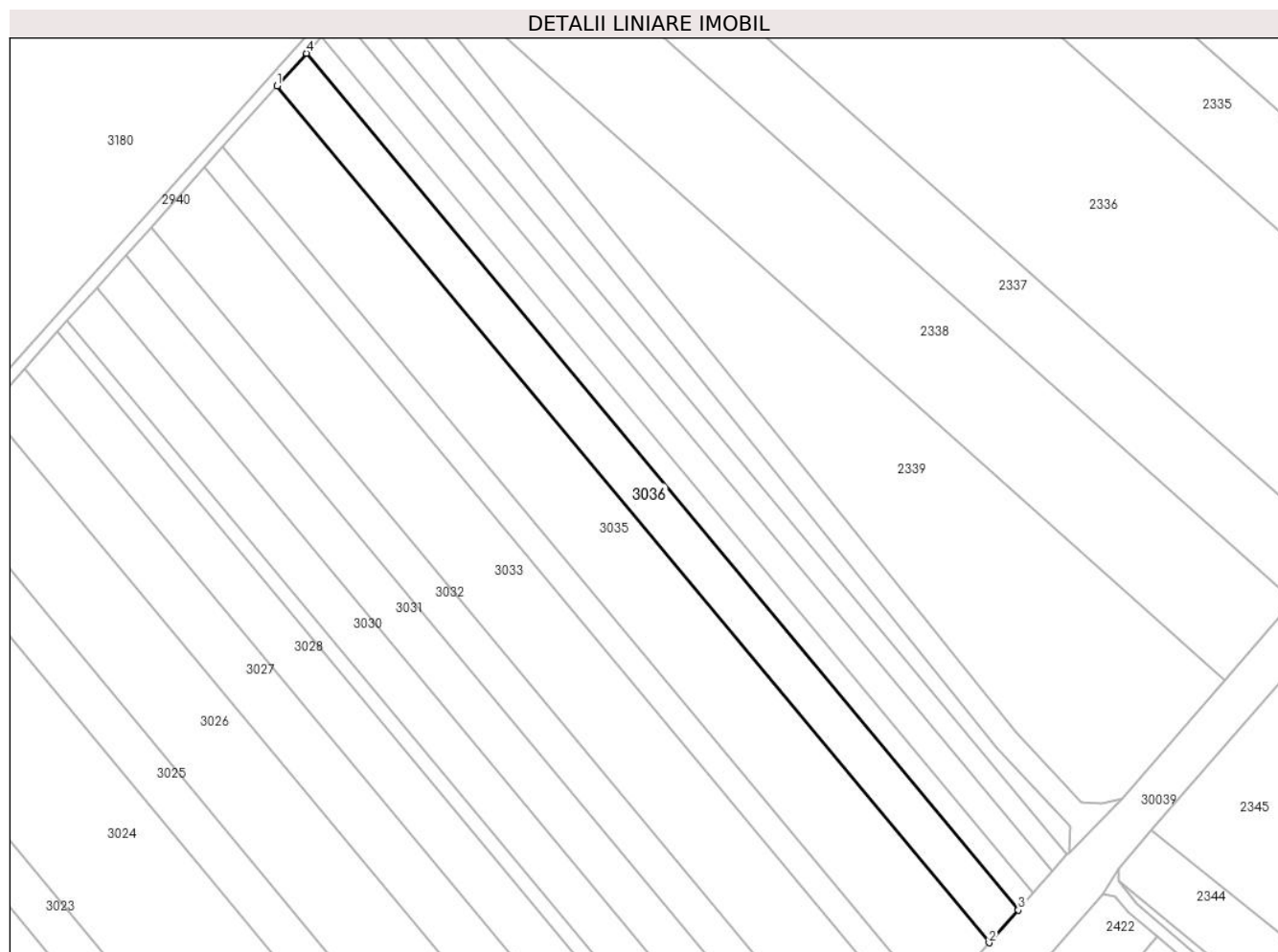
C. Partea III. SARCINI .

Inscrieri privind dezmembramintele dreptului de proprietate, drepturi reale de garanție și sarcini	Referințe
NU SUNT	

Teren

Nr cadastral	Suprafața (mp)*	Observații / Referințe
23791	5.100	

* Suprafața este determinată în planul de proiecție Stereo 70.



Date referitoare la teren

Crt	Categorie folosință	Intra vilan	Suprafața (mp)	Tarla	Parcelă	Nr. topo	Observații / Referințe
1	arabil	NU	5.100	37	200/29	-	

Lungime Segmente

1) Valorile lungimilor segmentelor sunt obținute din proiecție în plan.

Punct început	X / Y	Punct sfârșit	X / Y	Lungime segment (** (m)
1	574.639,511 376.329,975	2	574.871,077 376.051,49	362.183
2	574.871,077 376.051,49	3	574.880,511 376.062,173	14.252
3	574.880,511 376.062,173	4	574.649,004 376.340,586	362.09
4	574.649,004 376.340,586	1	574.639,511 376.329,975	14.238

** Lungimile segmentelor sunt determinate în planul de proiecție Stereo 70 și sunt rotunjite la 1 milimetru.

***** Distanţa dintre puncte este formată din segmente cumulate ce sunt mai mici decât valoarea 1 milimetru.**

**DATE DESPRE IMOBILUL NR. 3037**

Oficiul de Cadastru și Publicitate Imobiliară PRAHOVA
 Biroul de Cadastru și Publicitate Imobiliară Ploiești

A. Partea I. Descrierea imobilului

TEREN Extravilan

Adresa: Jud. Prahova

Nr. Crt	Nr cadastral Nr. topografic	Suprafața* (mp)	Observații / Referințe
A1	24062	2.600	Sector cadastral:41 Teren neimpregmuit;

B. Partea II. Proprietari și acte

Inscrieri privitoare la dreptul de proprietate și alte drepturi reale		Referințe
18350 / 24/02/2016		
Act Normativ nr. 17, din 07/03/2014 emis de Parlamentul Romaniei;		
B4	Imobil aflat sub incidenta art.3 alin.(1) din Legea 17/2014	A1
123118 / 31/10/2019		
Act Notarial nr. 3011, din 30/10/2019 emis de NP Minea Octavian;		
B5	Intabulare, drept de PROPRIETATEcumparare ca bun comun, dobandit prin Conventie, cota actuala 1/1, cota initiala 1/1	A1
	1) CONSTANTIN DANIEL	
	2) CONSTANTIN CRISTINA	

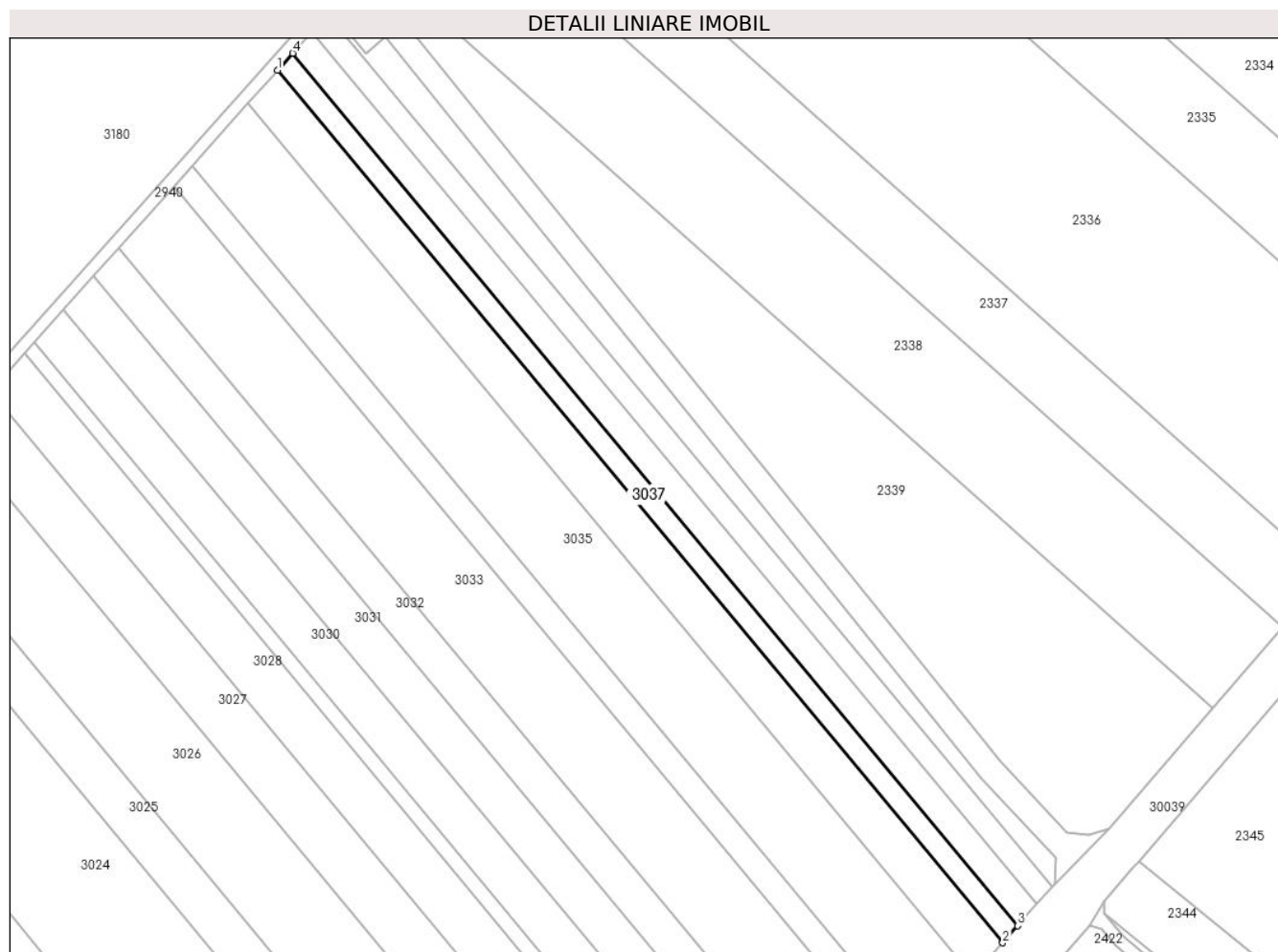
C. Partea III. SARCINI .

Inscrieri privind dezmembramintele dreptului de proprietate, drepturi reale de garanție și sarcini	Referințe
NU SUNT	

Teren

Nr cadastral	Suprafața (mp)*	Observații / Referințe
24062	2.600	

* Suprafața este determinată în planul de proiecție Stereo 70.



Date referitoare la teren

Crt	Categorie folosință	Intra vilan	Suprafața (mp)	Tarla	Parcelă	Nr. topo	Observații / Referințe
1	arabil	NU	2.600	37	200/30	-	

Lungime Segmente

1) Valorile lungimilor segmentelor sunt obținute din proiecție în plan.

Punct început	X / Y	Punct sfârșit	X / Y	Lungime segment (** (m)
1	574.649,004 376.340,586	2	574.880,511 376.062,173	362.09
2	574.880,511 376.062,173	3	574.885,321 376.067,619	7.266
3	574.885,321 376.067,619	4	574.653,844 376.345,997	362.044
4	574.653,844 376.345,997	1	574.649,004 376.340,586	7.26

** Lungimile segmentelor sunt determinate în planul de proiecție Stereo 70 și sunt rotunjite la 1 milimetru.

***** Distanţa dintre puncte este formată din segmente cumulate ce sunt mai mici decât valoarea 1 milimetru.**

**DATE DESPRE IMOBILUL NR. 3038**

Oficiul de Cadastru și Publicitate Imobiliară PRAHOVA
Biroul de Cadastru și Publicitate Imobiliară Ploiești

A. Partea I. Descrierea imobilului

TEREN Extravilan

Adresa: Jud. Prahova

Nr. Crt	Nr cadastral Nr. topografic	Suprafața* (mp)	Observații / Referințe
A1		3.350	Sector cadastral:41 Teren neimprejmut;

B. Partea II. Proprietari și acte

Inscrieri privitoare la dreptul de proprietate și alte drepturi reale		Referințe
/		
Act Administrativ nr. 68758, din 19/03/1998 emis de CJSDPAT PRAHOVA;		
B1	Intabulare, drept de PROPRIETATE, dobandit prin Reconstituire, cota actuala 1/1, cota initiala 1/1 1) ȘTEFAN ELENA, LIPSA CNP 2) ȘTEFAN ADRIANA, LIPSA CNP 3) ȘTEFAN ȘTEFAN, LIPSA CNP 4) ȘTEFAN GHERGHINA, LIPSA CNP 5) ȘTEFAN NICULAE, LIPSA CNP 6) ȘTEFAN GHEORGHE, LIPSA CNP	A1

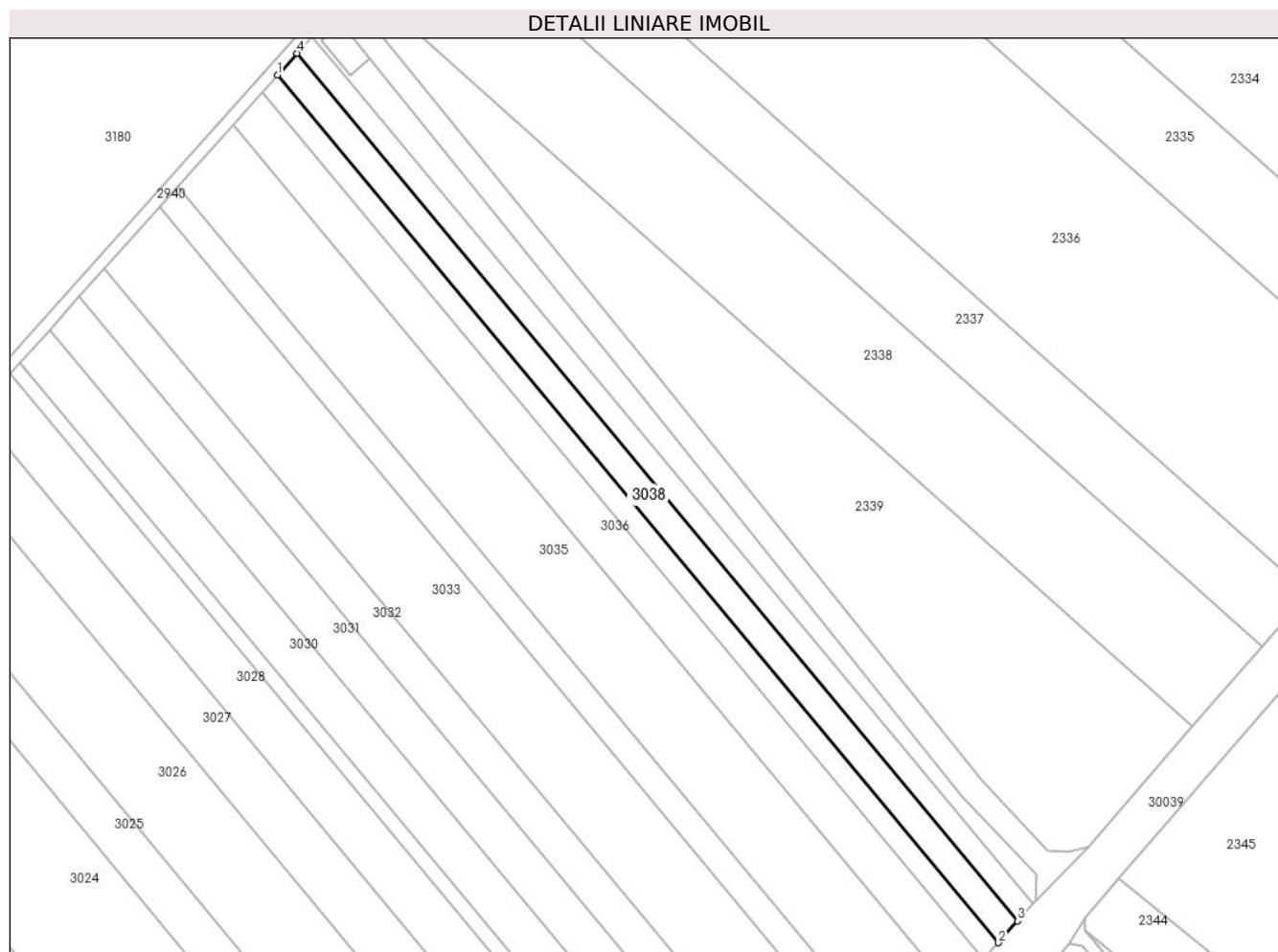
C. Partea III. SARCINI .

Inscrieri privind dezmembramintele dreptului de proprietate, drepturi reale de garanție și sarcini	Referințe
NU SUNT	

Teren

Nr cadastral	Suprafața (mp)*	Observații / Referințe
	3.350	

* Suprafața este determinată în planul de proiecție Stereo 70.



Date referitoare la teren

Crt	Categorie folosință	Intra vilan	Suprafața (mp)	Tarla	Parcelă	Nr. topo	Observații / Referințe
1	arabil	NU	3.350	37	200/31	-	

Lungime Segmente

1) Valorile lungimilor segmentelor sunt obținute din proiecție în plan.

Punct început	X / Y	Punct sfârșit	X / Y	Lungime segment (** (m)
1	574.653,844 376.345,997	2	574.885,321 376.067,619	362.044
2	574.885,321 376.067,619	3	574.891,52 376.074,638	9.365
3	574.891,52 376.074,638	4	574.660,081 376.352,969	361.984
4	574.660,081 376.352,969	1	574.653,844 376.345,997	9.355

** Lungimile segmentelor sunt determinate în planul de proiecție Stereo 70 și sunt rotunjite la 1 milimetru.

***** Distanţa dintre puncte este formată din segmente cumulate ce sunt mai mici decât valoarea 1 milimetru.**

**DATE DESPRE IMOBILUL NR. 3039**

Oficiul de Cadastru și Publicitate Imobiliară PRAHOVA
Biroul de Cadastru și Publicitate Imobiliară Ploiești

A. Partea I. Descrierea imobilului

TEREN Extravilan

Adresa: Jud. Prahova

Nr. Crt	Nr cadastral Nr. topografic	Suprafața* (mp)	Observații / Referințe
A1	24087	2.600	Sector cadastral:41 Teren neimprejmuit;

B. Partea II. Proprietari și acte

Inscrieri privitoare la dreptul de proprietate și alte drepturi reale		Referințe
51617 / 03/09/2012		
Act Notarial nr. 1916, din 31/08/2012 emis de NP DOBRE STELORIAN DANIEL;		
B3	Intabulare, drept de PROPRIETATEcumparare, dobandit prin Conventie, cota actuala 1/1, cota initiala 1/1 1) SC GRAVEL CONS SRL, CIF:18986023	A1
19900 / 18/03/2014		
Act Administrativ nr. 312, din 17/03/2014 emis de OCPI PRAHOVA;		
B4	se noteaza din oficiu propunerea de dezmembrare a imobilului	A1

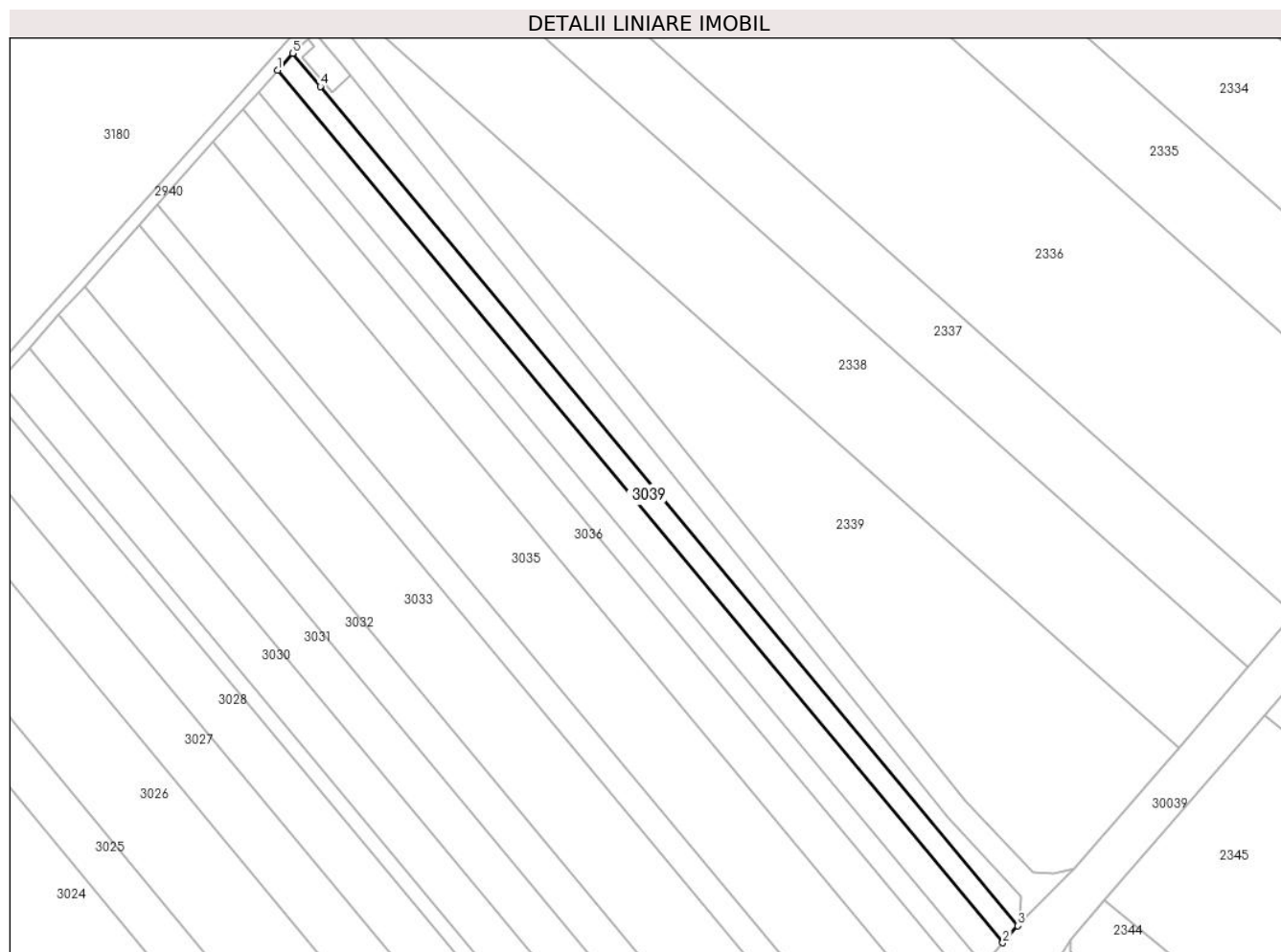
C. Partea III. SARCINI .

Inscrieri privind dezmembramintele dreptului de proprietate, drepturi reale de garanție și sarcini	Referințe
NU SUNT	

Teren

Nr cadastral	Suprafața (mp)*	Observații / Referințe
24087	2.600	

* Suprafața este determinată în planul de proiecție Stereo 70.



Date referitoare la teren

Crt	Categorie folosință	Intravilan	Suprafața (mp)	Tarla	Parcelă	Nr. topo	Observații / Referințe
1	arabil	NU	2.600	37	200/32	-	

Lungime Segmente

1) Valorile lungimilor segmentelor sunt obținute din proiecție în plan.

Punct început	X / Y	Punct sfârșit	X / Y	Lungime segment (** (m)
1	574.660,081 376.352,969	2	574.891,52 376.074,638	361.984
2	574.891,52 376.074,638	3	574.896,331 376.080,087	7.269
3	574.896,331 376.080,087	4	574.673,714 376.347,809	348.186
4	574.673,714 376.347,809	5	574.664,923 376.358,382	13.75
5	574.664,923 376.358,382	1	574.660,081 376.352,969	7.263

**** Lungimile segmentelor sunt determinate în planul de proiecție Stereo 70 și sunt rotunjite la 1 milimetru.**

***** Distanța dintre puncte este formată din segmente cumulate ce sunt mai mici decât valoarea 1 milimetru.**

**DATE DESPRE IMOBILUL NR. 3040**

Oficiul de Cadastru și Publicitate Imobiliară PRAHOVA
Biroul de Cadastru și Publicitate Imobiliară Ploiești

A. Partea I. Descrierea imobilului

TEREN Extravilan

Nr. CF vechi:5519

Nr. cadastral vechi:11793

Adresa: Jud. Prahova

Nr. Crt	Nr cadastral Nr. topografic	Suprafața* (mp)	Observații / Referințe
A1	22342	129	Sector cadastral:41 Teren neimprejmuit;

B. Partea II. Proprietari și acte

Inscrieri privitoare la dreptul de proprietate și alte drepturi reale		Referințe
70664 / 20/10/2008		
Act Notarial nr. 3205, din 17/10/2008 emis de NP LUPU M;		
B0	Se infiintează cartea funciara nr. 5519 a unitatii administrativ teritoriale Târgșoru Vechi , care cuprinde imobilul cu numarul cadastral 11793 descris la PI/A+1, rezultat din dezmembrarea imobilului cu numarul cadastral 11313 din cartea funciara nr. 4563 a aceleiasi unitati administrativ teritoriale.	A1
47440 / 17/09/2009		
Act Notarial nr. 2104, din 15/09/2009 emis de NP LUPU MARIA LUIZA;		
B4	Intabulare, drept de PROPRIETATE, dobandit prin Conventie, cota actuala 1/1, cota initiala 1/1 1) SC GRAVEL CONS SRL, CIF:9999999999999	A1
37658 / 29/06/2011		
Act Notarial nr. 360, din 31/05/2010 emis de NP LASLO CRISTINA CARMEN;		
B5	se noteaza repositionarea imobilului conform documentatiei tehnice avizate	A1
18208 / 24/02/2016		
Act Normativ nr. 17, din 07/03/2014 emis de Parlamentul Romaniei;		
B6	Imobil aflat sub incidenta art.3 alin.(1) din Legea 17/2014	A1

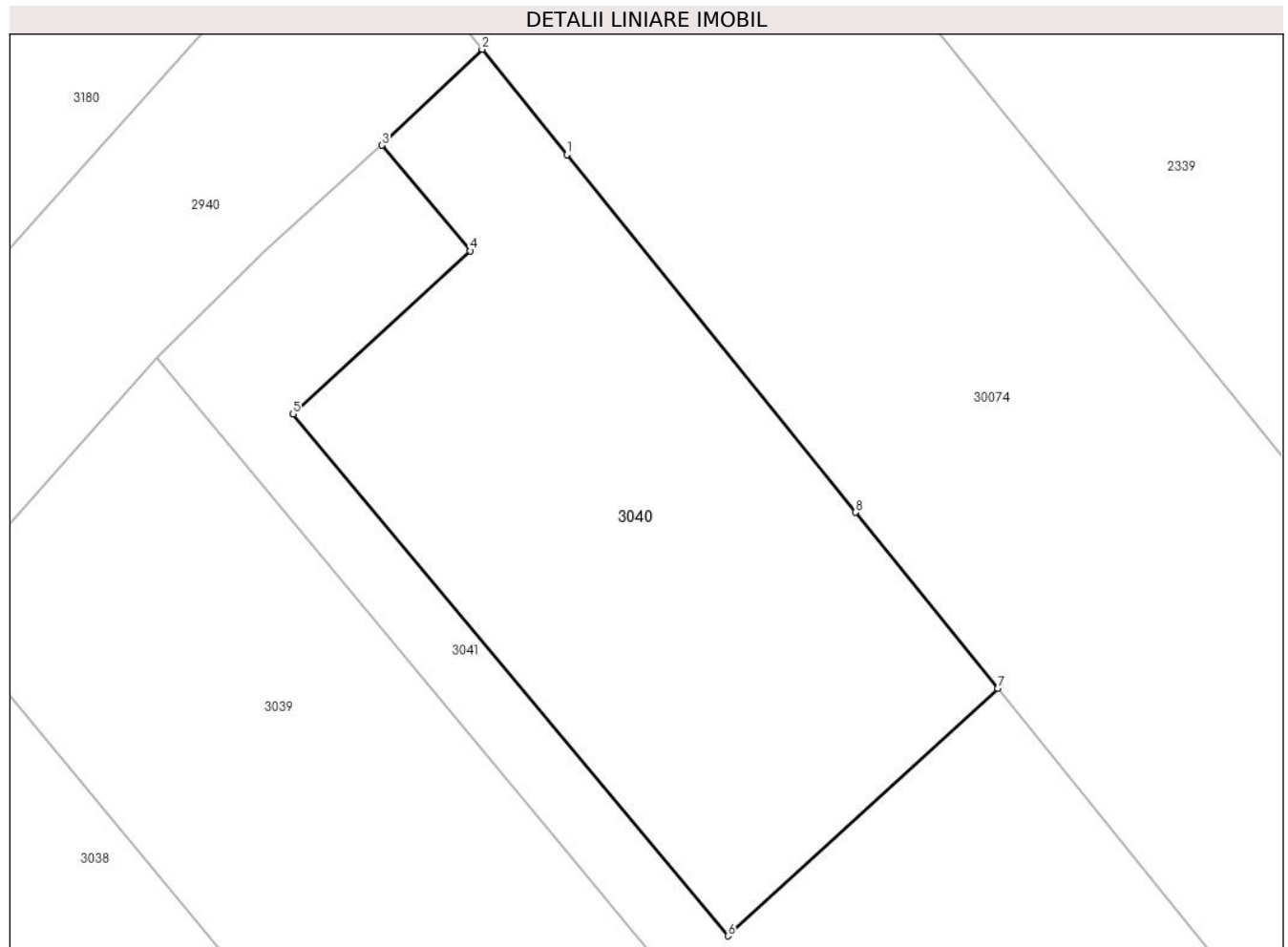
C. Partea III. SARCINI

Inscrieri privind dezmembramintele dreptului de proprietate, drepturi reale de garanție și sarcini		Referințe
85172 / 24/10/2014		
Act Administrativ nr. CL006152, din 08/07/2014 emis de VODAFON;		
C2	se respinge cererea de radiere intrucat nu au fost depuse actele solicitate prin referatul de completare	A1
80991 / 05/08/2015		
Act Notarial nr. 1788, din 04/08/2015 emis de NP IONESCU DIANA CRISTINA;		
C3	se radiaza notarea locatiunii de sub C1 inregistrata cu nr. 70679/2008	A1

Teren

Nr cadastral	Suprafața (mp)*	Observații / Referințe
22342	129	

* Suprafața este determinată în planul de proiecție Stereo 70.



Date referitoare la teren

Crt	Categorie folosință	Intra vilan	Suprafața (mp)	Tarla	Parcelă	Nr. topo	Observații / Referințe
1	arabil	NU	129	37	A 200/33	-	

Lungime Segmente

1) Valorile lungimilor segmentelor sunt obținute din proiecție în plan.

Punct început	X / Y	Punct sfârșit	X / Y	Lungime segment (** (m)
1	574.673,862 376.362,82	2	574.672,016 376.365,121	2.95
2	574.672,016 376.365,121	3	574.669,83 376.363,029	3.026
3	574.669,83 376.363,029	4	574.671,757 376.360,726	3.003
4	574.671,757 376.360,726	5	574.667,892 376.357,168	5.253
5	574.667,892 376.357,168	6	574.677,379 376.345,786	14.817

Punct început	X / Y	Punct sfârșit	X / Y	Lungime segment (** (m)
6	574.677,379 376.345,786	7	574.683,268 376.351,183	7.988
7	574.683,268 376.351,183	8	574.680,166 376.355,021	4.935
8	574.680,166 376.355,021	1	574.673,862 376.362,82	10.028

** Lungimile segmentelor sunt determinate în planul de proiecție Stereo 70 și sunt rotunjite la 1 milimetru.

*** Distanța dintre puncte este formată din segmente cumulate ce sunt mai mici decât valoarea 1 milimetru.

**DATE DESPRE IMOBILUL NR. 3041**

Oficiul de Cadastru și Publicitate Imobiliară PRAHOVA
Biroul de Cadastru și Publicitate Imobiliară Ploiești

A. Partea I. Descrierea imobilului

TEREN Extravilan

Nr. CF vechi:5520

Nr. cadastral vechi:11794

Adresa: Jud. Prahova

Nr. Crt	Nr cadastral Nr. topografic	Suprafața* (mp)	Observații / Referințe
A1	22343	Din acte: 2.471 Masurata: 2.470	Sector cadastral:41 Teren neimprejmuț;

B. Partea II. Proprietari și acte

Inscrieri privitoare la dreptul de proprietate și alte drepturi reale	Referințe
47439 / 17/09/2009	
Act Notarial nr. 2104, din 15/09/2009 emis de NP LUPU MARIA LUIZA;	
B4	A1
Intabulare, drept de PROPRIETATE, dobandit prin Conventie, cota actuala 1/1, cota initiala 1/1	
1) SC GRAVEL CONS SRL , CIF:18986023	
OBSERVATII: 13.000 lei	
37616 / 29/06/2011	
Act Notarial nr. 360, din 31/05/2010 emis de BNP LASLO&DOBRE;	
B5	A1
se respinge cererea intrucat tariful aferent codul 252 nu a fost achitat	
18209 / 24/02/2016	
Act Normativ nr. 17, din 07/03/2014 emis de Parlamentul Romaniei;	
B6	A1
Imobil aflat sub incidenta art.3 alin.(1) din Legea 17/2014	

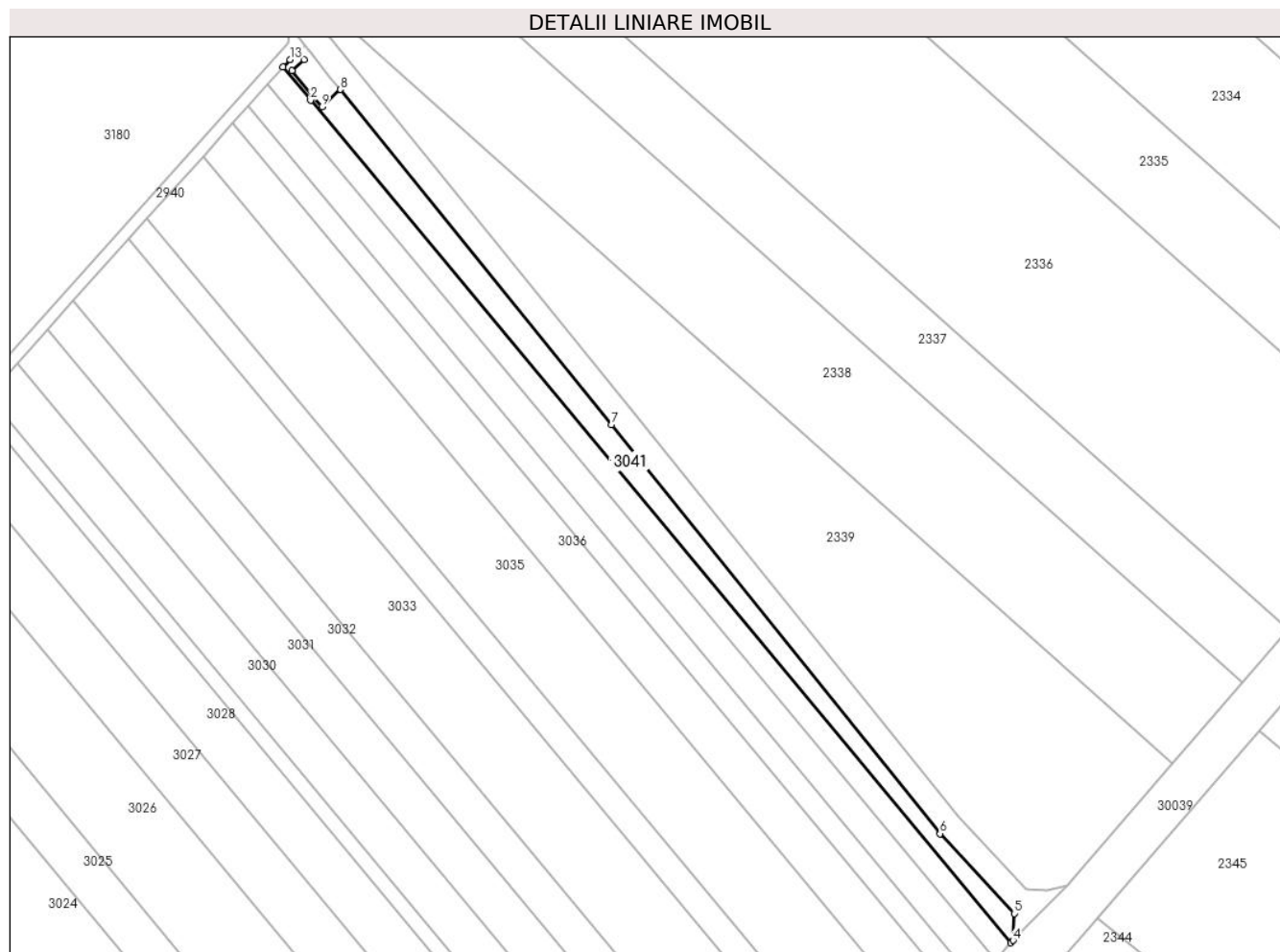
C. Partea III. SARCINI .

Inscrieri privind dezmembramintele dreptului de proprietate, drepturi reale de garanție și sarcini	Referințe
NU SUNT	

Teren

Nr cadastral	Suprafața (mp)*	Observații / Referințe
22343	Din acte: 2.471 Masurata: 2.470	

* Suprafața este determinată în planul de proiecție Stereo 70.



Date referitoare la teren

Crt	Categorie folosință	Intra vilan	Suprafața (mp)	Tarla	Parcelă	Nr. topo	Observații / Referințe
1	arabil	NU	2.470	37	200/33	-	

Lungime Segmente

1) Valorile lungimilor segmentelor sunt obținute din proiecție în plan.

Punct început	X / Y	Punct sfârșit	X / Y	Lungime segment (** (m)
1	574.664,923 376.358,382	2	574.673,714 376.347,809	13.75
2	574.673,714 376.347,809	3	574.896,331 376.080,087	348.186
3	574.896,331 376.080,087	4	574.896,993 376.080,836	1.0
4	574.896,993 376.080,836	5	574.897,442 376.089,396	8.572
5	574.897,442 376.089,396	6	574.873,727 376.114,734	34.705

Punct început	X / Y	Punct sfârșit	X / Y	Lungime segment (** (m)
6	574.873,727 376.114,734	7	574.769,355 376.244,702	166.689
7	574.769,355 376.244,702	8	574.683,268 376.351,183	136.928
8	574.683,268 376.351,183	9	574.677,379 376.345,786	7.988
9	574.677,379 376.345,786	10	574.667,892 376.357,168	14.817
10	574.667,892 376.357,168	11	574.671,757 376.360,726	5.253
11	574.671,757 376.360,726	12	574.669,83 376.363,029	3.003
12	574.669,83 376.363,029	13	574.667,246 376.360,701	3.478
13	574.667,246 376.360,701	1	574.664,923 376.358,382	3.282

** Lungimile segmentelor sunt determinate în planul de proiecție Stereo 70 și sunt rotunjite la 1 milimetru.

*** Distanța dintre puncte este formată din segmente cumulate ce sunt mai mici decât valoarea 1 milimetru.

**DATE DESPRE IMOBILUL NR. 3042**

Oficiul de Cadastru și Publicitate Imobiliară PRAHOVA
Biroul de Cadastru și Publicitate Imobiliară Ploiești

A. Partea I. Descrierea imobilului

TEREN Extravilan

Adresa: Jud. Prahova

Nr. Crt	Nr cadastral Nr. topografic	Suprafața* (mp)	Observații / Referințe
A1		7.100	Sector cadastral:59 Teren neimprejmuit; Imobilul este traversat de limita unitatilor administrativ teritoriale Targșoru Vechi și Brazi

B. Partea II. Proprietari și acte

Inscrieri privitoare la dreptul de proprietate și alte drepturi reale		Referințe
/		
Act Administrativ nr. 451, din 20/09/2006 emis de CJSDPAT PRAHOVA;		
B1	Intabulare, drept de PROPRIETATE, dobandit prin Reconstituire, cota actuala 1/1, cota initiala 1/1 1) STAIKU CONSTANTIN, LIPSA CNP 2) STAIKU ION, LIPSA CNP 3) STAIKU NICOLAE, LIPSA CNP	A1

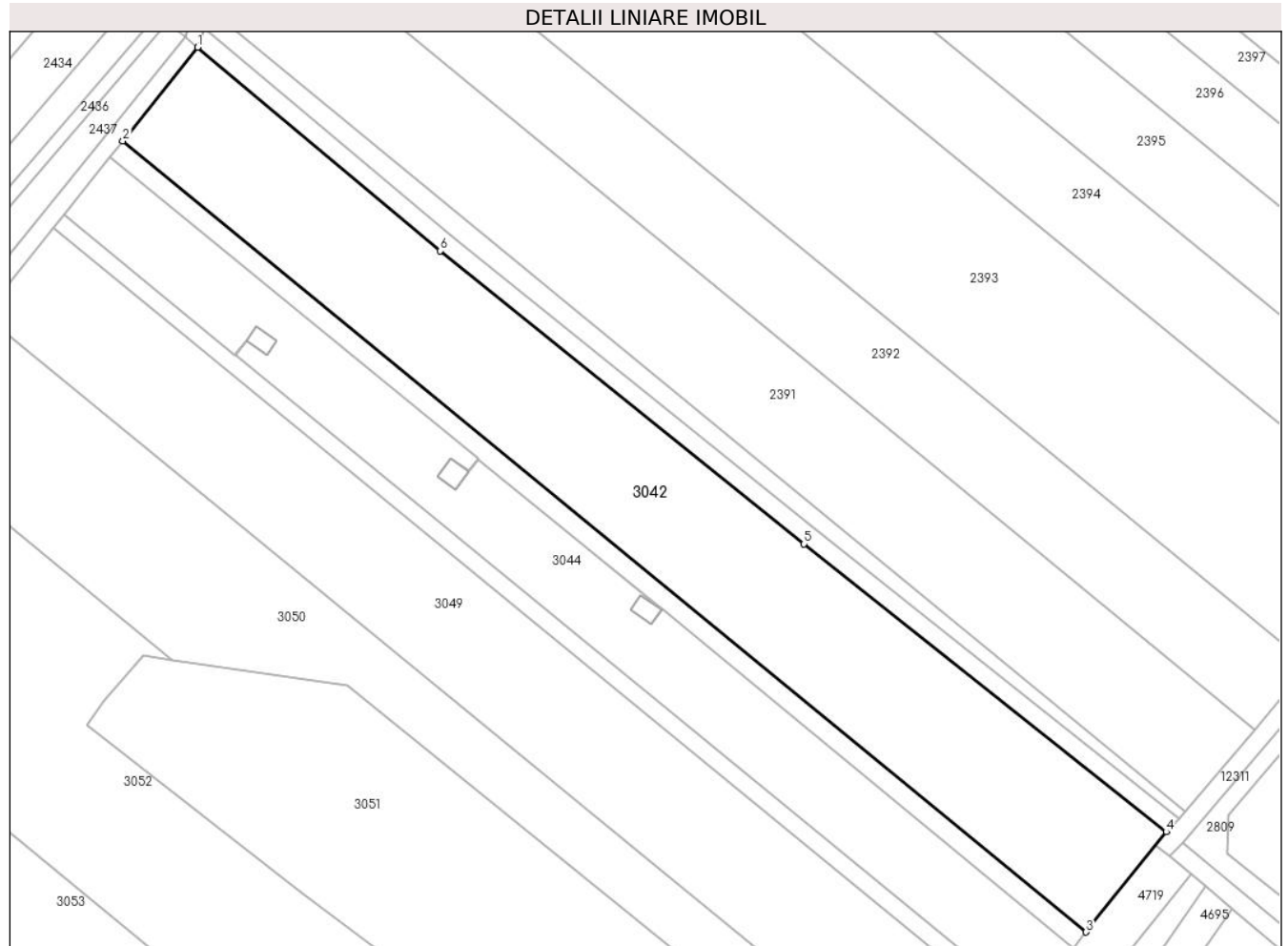
C. Partea III. SARCINI .

Inscrieri privind dezmembramintele dreptului de proprietate, drepturi reale de garanție și sarcini	Referințe
NU SUNT	

Teren

Nr cadastral	Suprafața (mp)*	Observații / Referințe
	7.100	Imobilul este traversat de limita unitatilor administrativ teritoriale Targșoru Vechi și Brazi

* Suprafața este determinată în planul de proiecție Stereo 70.



Date referitoare la teren

Crt	Categorie folosință	Intra vilan	Suprafața (mp)	Tarla	Parcelă	Nr. topo	Observații / Referințe
1	arabil	NU	7.100	40	210/3/1	-	

Lungime Segmente

1) Valorile lungimilor segmentelor sunt obținute din proiecție în plan.

Punct început	X / Y	Punct sfârșit	X / Y	Lungime segment (** (m)
1	575.095,009 375.913,583	2	575.078,756 375.893,268	26.017
2	575.078,756 375.893,268	3	575.288,078 375.721,353	270.87
3	575.288,078 375.721,353	4	575.305,478 375.743,116	27.864
4	575.305,478 375.743,116	5	575.226,778 375.805,645	100.516
5	575.226,778 375.805,645	6	575.147,729 375.869,353	101.526

Punct început	X / Y	Punct sfârșit	X / Y	Lungime segment (** (m)
6	575.147,729 375.869,353	1	575.095,009 375.913,583	68.816

** Lungimile segmentelor sunt determinate în planul de proiecție Stereo 70 și sunt rotunjite la 1 milimetru.

*** Distanța dintre puncte este formată din segmente cumulate ce sunt mai mici decât valoarea 1 milimetru.

**DATE DESPRE IMOBILUL NR. 3043**

Oficiul de Cadastru și Publicitate Imobiliară PRAHOVA
Biroul de Cadastru și Publicitate Imobiliară Ploiești

A. Partea I. Descrierea imobilului

TEREN Extravilan

Adresa: Jud. Prahova

Nr. Crt	Nr cadastral Nr. topografic	Suprafața* (mp)	Observații / Referințe
A1		1.192	Sector cadastral:59 Teren neimprejmuit; Imobilul este traversat de limita unitatilor administrativ teritoriale Targșoru Vechi si Brazi

B. Partea II. Proprietari și acte

Inscrieri privitoare la dreptul de proprietate și alte drepturi reale		Referințe
/		
Act Normativ nr. 7, din 13/03/1996 emis de PARLAMENTUL ROMANIEI;		
B1	Intabulare, drept de PROPRIETATE, dobândit prin Lege, cota actuala 1/1, cota initiala 1/1 1) NEIDENTIFICAT NEIDENTIFICAT	A1
B2	Se noteaza PROPRIETAR NEIDENTIFICAT, rezerva comisiei locale de fod funciar - conform art 13, alin 14	A1

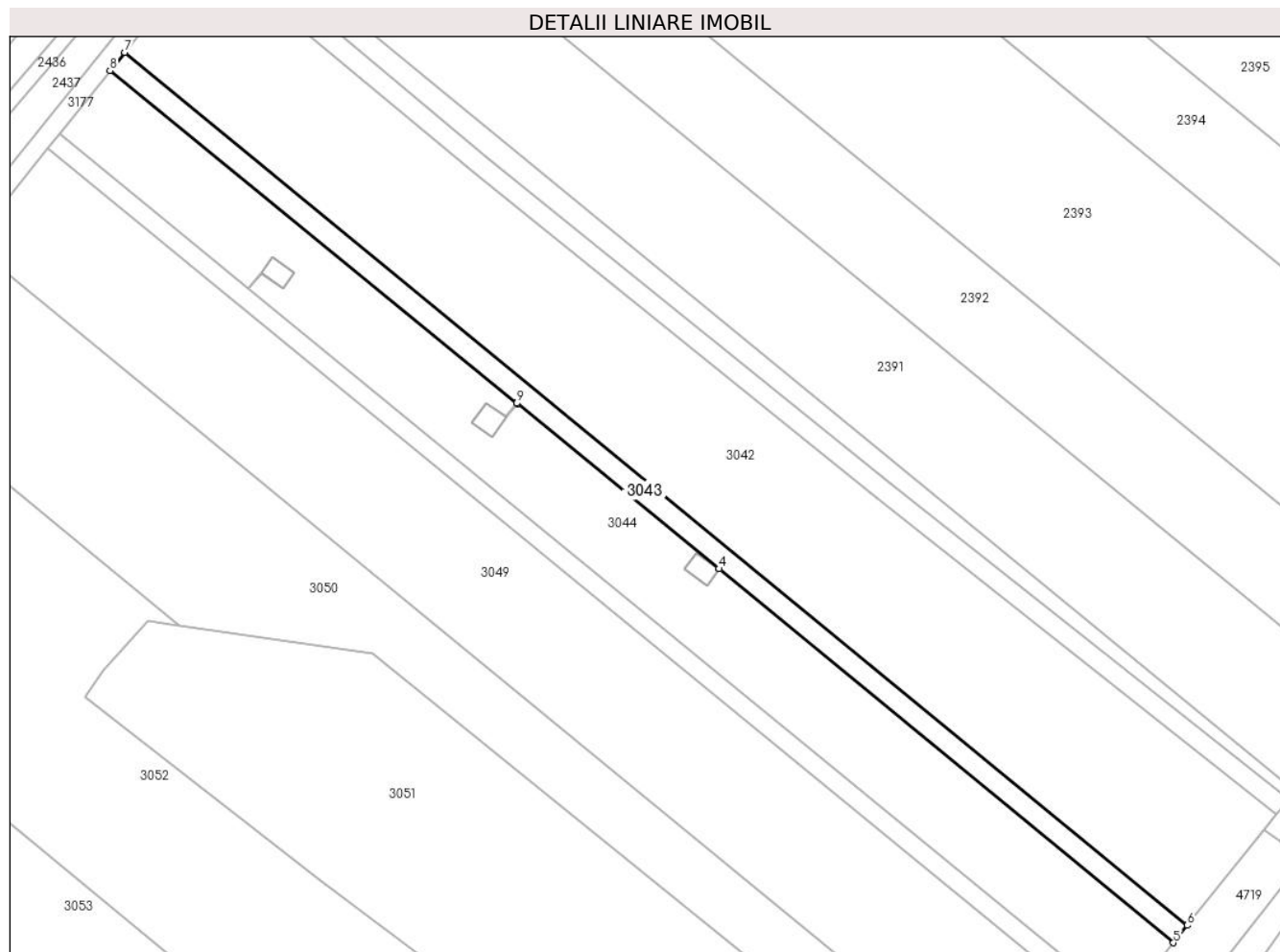
C. Partea III. SARCINI .

Inscrieri privind dezmembramintele dreptului de proprietate, drepturi reale de garanție și sarcini	Referințe
NU SUNT	

Teren

Nr cadastral	Suprafața (mp)*	Observații / Referințe
	1.192	Imobilul este traversat de limita unitatilor administrativ teritoriale Targșoru Vechi și Brazi

* Suprafața este determinată în planul de proiecție Stereo 70.



Date referitoare la teren

Crt	Categorie folosință	Intra vilan	Suprafața (mp)	Tarla	Parcelă	Nr. topo	Observații / Referințe
1	arabil	NU	1.192	40	210/1/1	-	

Lungime Segmente

1) Valorile lungimilor segmentelor sunt obținute din proiecție în plan.

Punct început	X / Y	Punct sfârșit	X / Y	Lungime segment (** (m)
1	575.156,063 375.824,097	2	575.195,791 375.791,627	51.309
2	575.195,791 375.791,627	3	575.195,86 375.791,57	0.089
3	575.195,86 375.791,57	4	575.195,868 375.791,563	0.011
4	575.195,868 375.791,563	5	575.285,33 375.717,916	115.876
5	575.285,33 375.717,916	6	575.288,078 375.721,353	4.401

Punct început	X / Y	Punct sfârșit	X / Y	Lungime segment (** (m)
6	575.288,078 375.721,353	7	575.078,756 375.893,268	270.87
7	575.078,756 375.893,268	8	575.075,86 375.889,648	4.636
8	575.075,86 375.889,648	9	575.155,985 375.824,16	103.483
9	575.155,985 375.824,16	1	575.156,063 375.824,097	0.1

** Lungimile segmentelor sunt determinate în planul de proiecție Stereo 70 și sunt rotunjite la 1 milimetru.

*** Distanța dintre puncte este formată din segmente cumulate ce sunt mai mici decât valoarea 1 milimetru.

**DATE DESPRE IMOBILUL NR. 3044**

Oficiul de Cadastru și Publicitate Imobiliară PRAHOVA
Biroul de Cadastru și Publicitate Imobiliară Ploiești

A. Partea I. Descrierea imobilului

TEREN Extravilan

Adresa: Jud. Prahova

Nr. Crt	Nr cadastral Nr. topografic	Suprafața* (mp)	Observații / Referințe
A1	25830	Din acte: 4.307 Masurata: 4.256	Sector cadastral:59 Teren neimprejmuit; Imobilul este traversat de limita unitatilor administrativ teritoriale Targșoru Vechi si Brazi

B. Partea II. Proprietari și acte

Inscrieri privitoare la dreptul de proprietate și alte drepturi reale	Referințe
67869 / 28/08/2014	
Act Normativ nr. 17, din 07/03/2014 emis de Parlamentul Romaniei;	
B3	Imobil aflat sub incidenta art.3 alin.(1) din Legea 17/2014
113644 / 16/10/2019	
Act Notarial nr. 5242, din 15/10/2019 emis de NP Tudose George Radu;	
B5	Intabulare, drept de PROPRIETATEcumparare, dobandit prin Conventie, cota actuala 1/1, cota initiala 1/1
1) PAJISTEA BIOSERV SRL, CIF:36579320	

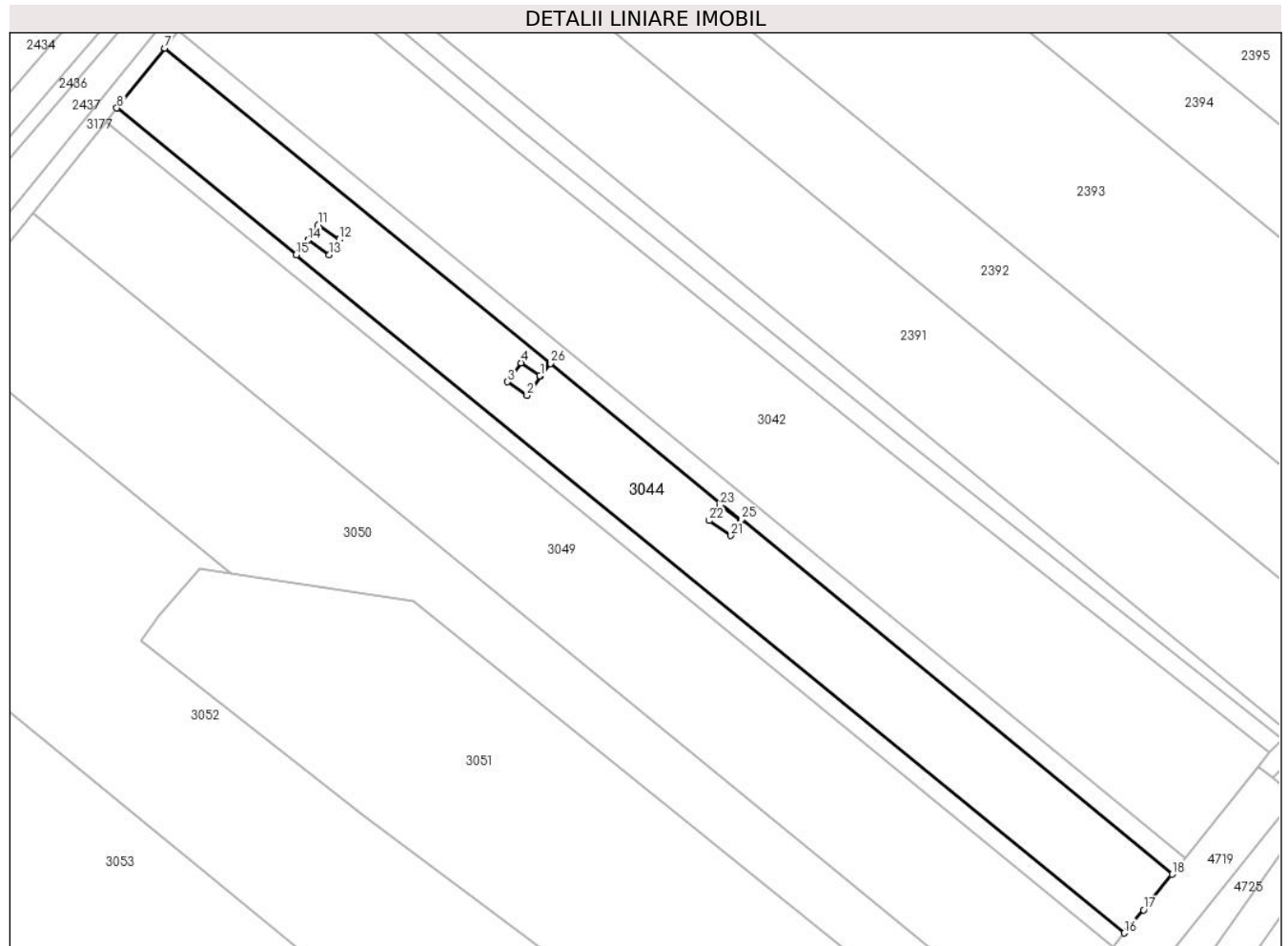
C. Partea III. SARCINI .

Inscrieri privind dezmembramintele dreptului de proprietate, drepturi reale de garanție și sarcini	Referințe
NU SUNT	

Teren

Nr cadastral	Suprafața (mp)*	Observații / Referințe
25830	Din acte: 4.307 Masurata: 4.256	Imobilul este traversat de limita unitatilor administrativ teritoriale Targșoru Vechi și Brazi

* Suprafața este determinată în planul de proiecție Stereo 70.



Date referitoare la teren

Crt	Categorie folosință	Intra vilan	Suprafața (mp)	Tarla	Parcelă	Nr. topo	Observații / Referințe
1	arabil	NU	4.256	40	210/1/2	-	

Lungime Segmente

1) Valorile lungimilor segmentelor sunt obținute din proiecție în plan.

Punct început	X / Y	Punct sfârșit	X / Y	Lungime segment (** (m)
1	575.153,94 375.821,5	2	575.151,163 375.817,475	4.89
3	575.147,131 375.820,279	4	575.149,939 375.824,235	4.851
5	575.153,857 375.821,557	6	575.155,985 375.824,16	3.362
7	575.075,86 375.889,648	8	575.065,916 375.877,219	15.917
9	575.103,121 375.846,751	10	575.105,614 375.849,795	3.935

Punct început	X / Y	Punct sfârșit	X / Y	Lungime segment (** (m)
2	575.151,163 375.817,475	3	575.147,131 375.820,279	4.911
4	575.149,939 375.824,235	5	575.153,857 375.821,557	4.746
6	575.155,985 375.824,16	7	575.075,86 375.889,648	103.483
8	575.065,916 375.877,219	9	575.103,121 375.846,751	48.089
10	575.105,614 375.849,795	11	575.107,823 375.852,95	3.851

Punct început	X / Y	Punct sfârșit	X / Y	Lungime segment (** (m)
11	575.107,823 375.852,95	12	575.112,177 375.849,872	5.332
13	575.110,099 375.846,683	14	575.105,696 375.849,738	5.359
15	575.103,198 375.846,687	16	575.275,366 375.705,699	222.53
17	575.279,395 375.710,493	18	575.285,33 375.717,916	9.504
19	575.195,868 375.791,563	20	575.195,781 375.791,458	0.136
21	575.193,59 375.788,33	22	575.189,1 375.791,44	5.462
23	575.191,31 375.794,6	24	575.195,699 375.791,515	5.365
25	575.195,791 375.791,627	26	575.156,063 375.824,097	51.309

Punct început	X / Y	Punct sfârșit	X / Y	Lungime segment (** (m)
12	575.112,177 375.849,872	13	575.110,099 375.846,683	3.806
14	575.105,696 375.849,738	15	575.103,198 375.846,687	3.943
16	575.275,366 375.705,699	17	575.279,395 375.710,493	6.262
18	575.285,33 375.717,916	19	575.195,868 375.791,563	115.876
20	575.195,781 375.791,458	21	575.193,59 375.788,33	3.819
22	575.189,1 375.791,44	23	575.191,31 375.794,6	3.856
24	575.195,699 375.791,515	25	575.195,791 375.791,627	0.145
26	575.156,063 375.824,097	1	575.153,94 375.821,5	3.354

** Lungimile segmentelor sunt determinate în planul de proiecție Stereo 70 și sunt rotunjite la 1 milimetru.

*** Distanța dintre puncte este formată din segmente cumulate ce sunt mai mici decât valoarea 1 milimetru.

**DATE DESPRE IMOBILUL NR. 3045**

Oficiul de Cadastru și Publicitate Imobiliară PRAHOVA
Biroul de Cadastru și Publicitate Imobiliară Ploiești

A. Partea I. Descrierea imobilului

TEREN Extravilan

Nr. CF vechi:3066
Nr. cadastral vechi:1077

Adresa: Jud. Prahova

Nr. Crt	Nr cadastral Nr. topografic	Suprafața* (mp)	Observații / Referințe
A1	20609	Din acte: 0 Masurata: 21	Sector cadastral:59 Teren neimprejmuit;

Construcții

Crt	Nr cadastral Nr. topografic	Adresa	Observații / Referințe
A1.1	20609-C1	Jud. Prahova	Nr. niveluri:1; S. construita la sol:21 mp; S. construita desfasurata:21 mp; C1-stalp 10_A al LEA 220kV Brazi Vest TELEAJAN cu su=21 mp

B. Partea II. Proprietari și acte

Inscrieri privitoare la dreptul de proprietate și alte drepturi reale		Referințe
23916 / 22/05/2007		
Act Normativ nr. 1705, din 23/01/2007 emis de GUVERNUL ROMANIEI;		
B1	Intabulare, drept de PROPRIETATE, dobandit prin Lege, cota actuala 1/1, cota initiala 1/1 1) STATUL ROMAN, CIF:999999999999	A1, A1.1
3059 / 16/01/2015		
Act Normativ nr. 17, din 07/03/2014 emis de Parlamentul Romaniei;		
B2	se noteaza faptul ca imobilul se afla sub incidenta Legii nr.17/2014	A1, A1.1
18047 / 24/02/2016		
Act Normativ nr. 17, din 07/03/2014 emis de Parlamentul Romaniei;		
B3	Imobil aflat sub incidenta art.3 alin.(1) din Legea 17/2014, dobandit prin Lege	A1
23916 / 22/05/2007		
Act Normativ nr. 1, din 29/06/2004 emis de MEC;		
B4	Intabulare, drept de ADMINISTRARE, cota actuala 1/1, cota initiala 1/1 1) MINISTERUL ECONOMIEI SI COMERTULUI, CIF:999999999999	A1

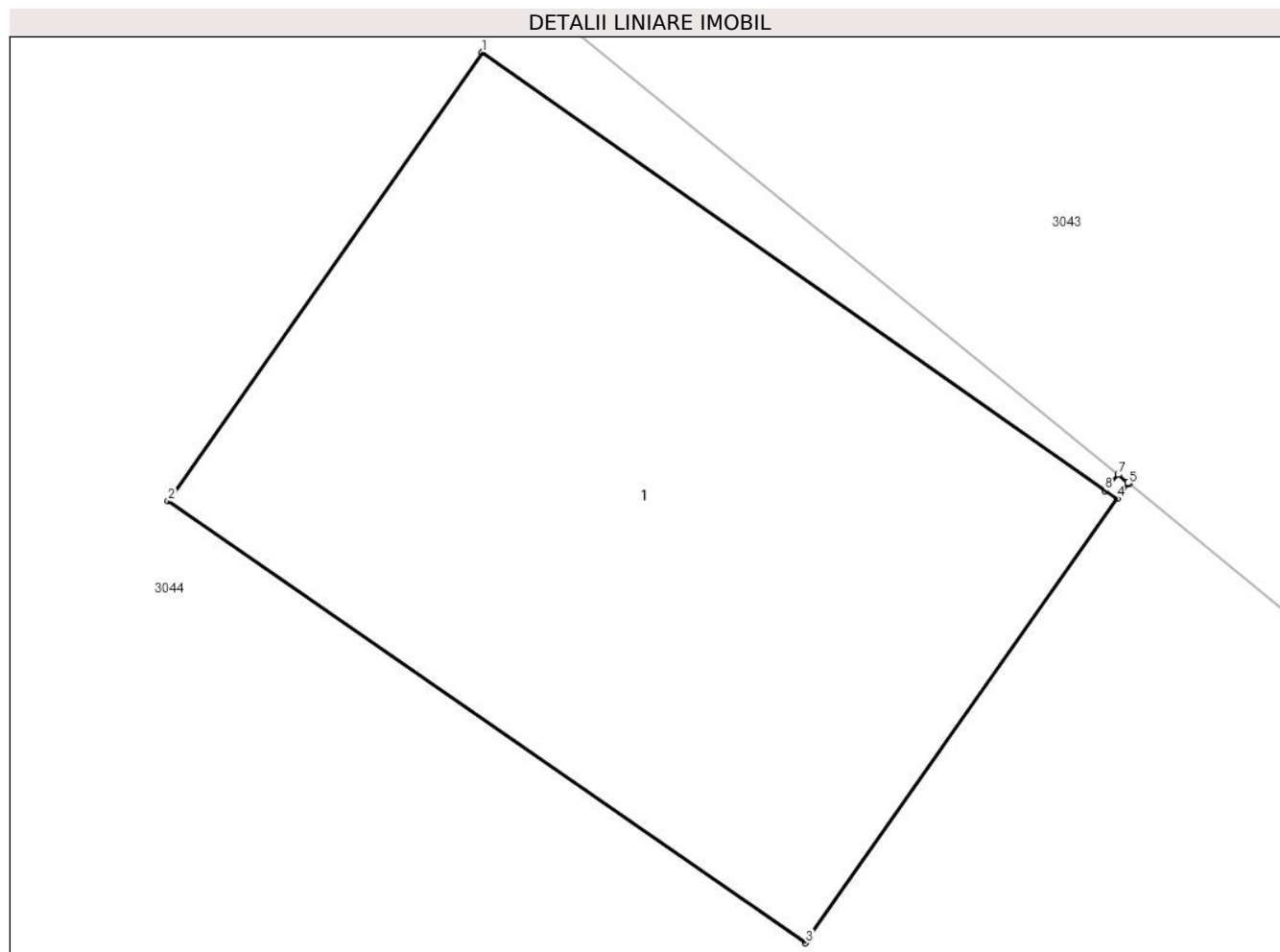
C. Partea III. SARCINI

Inscrieri privind dezmembramintele dreptului de proprietate, drepturi reale de garanție și sarcini		Referințe
23916 / 22/05/2007		
Act Normativ nr. 1, din 29/06/2004 emis de MEC;		
C2	Intabulare, drept de CONCESIUNE, cota actuala 1/1, cota initiala 1/1 1) COMPANIA NATIONALA DE TRANSPORT AL ENERGIEI ELECTRICE TRANSELECTRICA SA, CIF: 999999999999	A1
C3	se noteaza REDEVENTA in favoarea MINISTERULUI E CONOMIEI SI COMERTULUI	A1

Teren

Nr cadastral	Suprafața (mp)*	Observații / Referințe
20609	Din acte: 0 Masurata: 21	

* Suprafața este determinată în planul de proiecție Stereo 70.



Date referitoare la teren

Crt	Categorie folosință	Intra vilan	Suprafața (mp)	Tarla	Parcelă	Nr. topo	Observații / Referințe
1	curți constructii	NU	21	40	210/1	-	

Date referitoare la construcții

Crt	Număr	Destinație construcție	Supraf. (mp)	Situație juridică	Observații / Referințe
A1.1	20609-C1	construcții industriale și edilitare	Din acte: 0 Masurata: 21	Cu acte	Nr. niveluri:1; S. construita la sol:21 mp; S. construita desfasurata:21 mp; C1-stalp 10_A al LEA 220kV Brazi Vest TELEAJAN cu su=21 mp

Lungime Segmente

1) Valorile lungimilor segmentelor sunt obținute din proiecție în plan.

Punct început	X / Y	Punct sfârșit	X / Y	Lungime segment (** (m)
1	575.191,31 375.794,6	2	575.189,1 375.791,44	3.856
2	575.189,1 375.791,44	3	575.193,59 375.788,33	5.462
3	575.193,59 375.788,33	4	575.195,781 375.791,458	3.819

Punct început	X / Y	Punct sfârșit	X / Y	Lungime segment (** (m)
4	575.195,781 375.791,458	5	575.195,868 375.791,563	0.136
5	575.195,868 375.791,563	6	575.195,86 375.791,57	0.011
6	575.195,86 375.791,57	7	575.195,791 375.791,627	0.089
7	575.195,791 375.791,627	8	575.195,699 375.791,515	0.145
8	575.195,699 375.791,515	1	575.191,31 375.794,6	5.365

** Lungimile segmentelor sunt determinate în planul de proiecție Stereo 70 și sunt rotunjite la 1 milimetru.

*** Distanța dintre puncte este formată din segmente cumulate ce sunt mai mici decât valoarea 1 milimetru.

**DATE DESPRE IMOBILUL NR. 3046**

Oficiul de Cadastru și Publicitate Imobiliară PRAHOVA
Biroul de Cadastru și Publicitate Imobiliară Ploiești

A. Partea I. Descrierea imobilului

TEREN Extravilan

Nr. CF vechi:3100
Nr. cadastral vechi:1003

Adresa: Jud. Prahova

Nr. Crt	Nr cadastral Nr. topografic	Suprafața* (mp)	Observații / Referințe
A1	20627	24	Sector cadastral:59 Teren neimprejmuit;

Construcții

Crt	Nr cadastral Nr. topografic	Adresa	Observații / Referințe
A1.1	20627-C1	Jud. Prahova	Nr. niveluri:1; S. construita la sol:24 mp; S. construita desfasurata:24 mp; constructia C1-stalp 10 cu Sc=24 mp.

B. Partea II. Proprietari și acte

Inscrieri privitoare la dreptul de proprietate și alte drepturi reale		Referințe
24382 / 23/05/2007		
Act Normativ nr. 1705, din 29/11/2006 emis de GUVERNUL ROMANIEI;		
B1	Intabulare, drept de PROPRIETATE, dobandit prin Lege, cota actuala 1/1, cota initiala 1/1 1) STATUL ROMAN, CIF:999999999999	A1, A1.1
3246 / 16/01/2015		
Act Normativ nr. 17, din 07/03/2014 emis de Parlamentul Romaniei;		
B2	se noteaza din oficiu faptul ca imobilul se afla sub incidenta Legii 17/2014	A1, A1.1
18051 / 24/02/2016		
Act Normativ nr. 17, din 07/03/2014 emis de Parlamentul Romaniei;		
B3	Imobil aflat sub incidenta art.3 alin.(1) din Legea 17/2014, dobandit prin Lege	A1
24382 / 23/05/2007		
Act Normativ nr. 1, din 29/06/2004 emis de MEC;		
B4	Intabulare, drept de ADMINISTRARE, cota actuala 1/1, cota initiala 1/1 1) MINISTERUL ECONOMIEI SI COMERTULUI, CIF:999999999999	A1

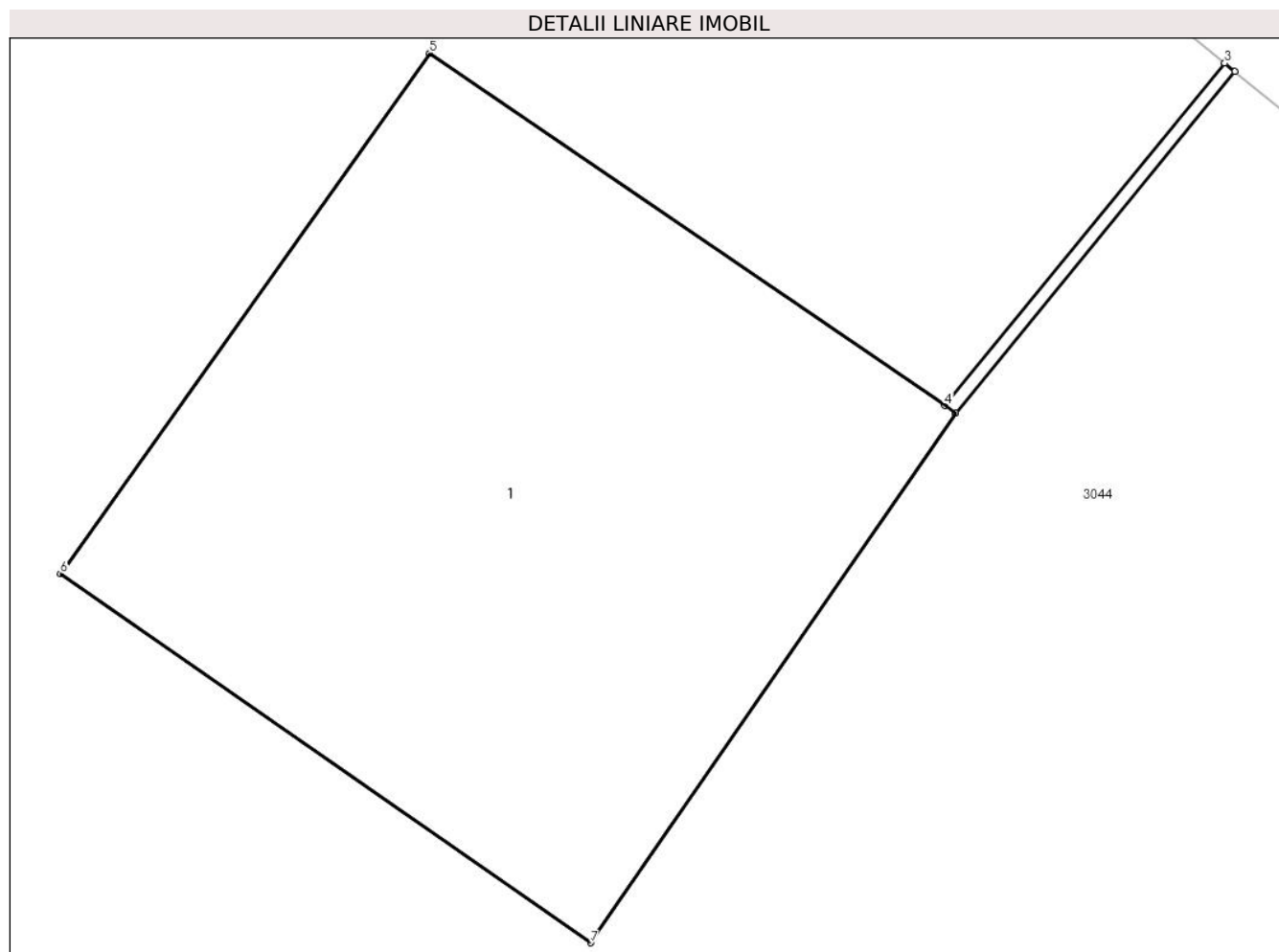
C. Partea III. SARCINI

Inscrieri privind dezmembramintele dreptului de proprietate, drepturi reale de garanție și sarcini		Referințe
24382 / 23/05/2007		
Act Normativ nr. 1, din 29/06/2004 emis de MEC (act aditional nr.1/21.04.2005 emis de MEC;act aditional nr. 2/23.03.2006 emis de MEC;);		
C2	Intabulare, drept de CONCESIUNE, cota actuala 1/1, cota initiala 1/1 1) COMPANIA NATIONALA DE TRANSPORT AL ENERGIEI ELECTRICE TRANSELECTRICA SA, CIF: 999999999999	A1
Act Normativ nr. 1, din 29/06/2004 emis de MEC;		
C3	se noteaza REDEVENTA in favoarea MINISTERULUI ECONOMIEI SI COMERTULUI	A1

Teren

Nr cadastral	Suprafața (mp)*	Observații / Referințe
20627	24	

* Suprafața este determinată în planul de proiecție Stereo 70.



Date referitoare la teren

Crt	Categorie folosință	Intravilan	Suprafața (mp)	Tarla	Parcelă	Nr. topo	Observații / Referințe
1	curți constructii	NU	24	40	210/1 LEA 220 KV Brazi Vest- Targoviste	-	

Date referitoare la construcții

Crt	Număr	Destinație construcție	Supraf. (mp)	Situație juridică	Observații / Referințe
A1.1	20627-C1	construcții industriale și edilitare	Din acte: 0 Masurata: 24	Cu acte	Nr. niveluri:1; S. construita la sol:24 mp; S. construita desfasurata:24 mp; constructia C1-stalp 10 cu Sc=24 mp.

Lungime Segmente

1) Valorile lungimilor segmentelor sunt obținute din proiecție în plan.

Punct început	X / Y	Punct sfârșit	X / Y	Lungime segment (** (m)
1	575.153,94 375.821,5	2	575.156,063 375.824,097	3.354
2	575.156,063 375.824,097	3	575.155,985 375.824,16	0.1

Punct început	X / Y	Punct sfârșit	X / Y	Lungime segment (** (m)
3	575.155,985 375.824,16	4	575.153,857 375.821,557	3.362
4	575.153,857 375.821,557	5	575.149,939 375.824,235	4.746
5	575.149,939 375.824,235	6	575.147,131 375.820,279	4.851
6	575.147,131 375.820,279	7	575.151,163 375.817,475	4.911
7	575.151,163 375.817,475	1	575.153,94 375.821,5	4.89

** Lungimile segmentelor sunt determinate în planul de proiecție Stereo 70 și sunt rotunjite la 1 milimetru.

*** Distanța dintre puncte este formată din segmente cumulate ce sunt mai mici decât valoarea 1 milimetru.

**DATE DESPRE IMOBILUL NR. 3047**

Oficiul de Cadastru și Publicitate Imobiliară PRAHOVA
Biroul de Cadastru și Publicitate Imobiliară Ploiești

A. Partea I. Descrierea imobilului

TEREN Extravilan

Adresa: Jud. Prahova

Nr. Crt	Nr cadastral Nr. topografic	Suprafața* (mp)	Observații / Referințe
A1		21	Sector cadastral:59 Teren neimpregmuit;

Construcții

Crt	Nr cadastral Nr. topografic	Adresa	Observații / Referințe
A1.1		Jud. Prahova	Nr. niveluri:1; S. construita la sol:21 mp; STALP LEA 400kV Brazi Vest - Darste

B. Partea II. Proprietari și acte

Inscrieri privitoare la dreptul de proprietate și alte drepturi reale		Referințe
/		
Act Normativ nr. 1705, din 29/11/2006 emis de GUVERNUL ROMANIEI;		
B1	Intabulare, drept de PROPRIETATE, dobandit prin Lege, cota actuala 1/1, cota initiala 1/1 1) STATUL ROMAN, CIF:9999999999999, Domeniul public	A1, A1.1
B2	Intabulare, drept de ADMINISTRARE, cota actuala 1/1, cota initiala 1/1 1) MINISTERUL ECONOMIEI SI COMERTULUI, CIF:9999999999999, Domeniul public	A1, A1.1
Act Normativ nr. 1, din 29/06/2004 emis de MEC;		
B3	Intabulare, drept de CONCESIUNE, cota actuala 1/1, cota initiala 1/1 1) COMPANIA NATIONALA DE TRANSPORT AL ENERGIEI ELECTRICE TRANSELECTRICA SA, CIF: 9999999999999, Domeniul public	A1, A1.1

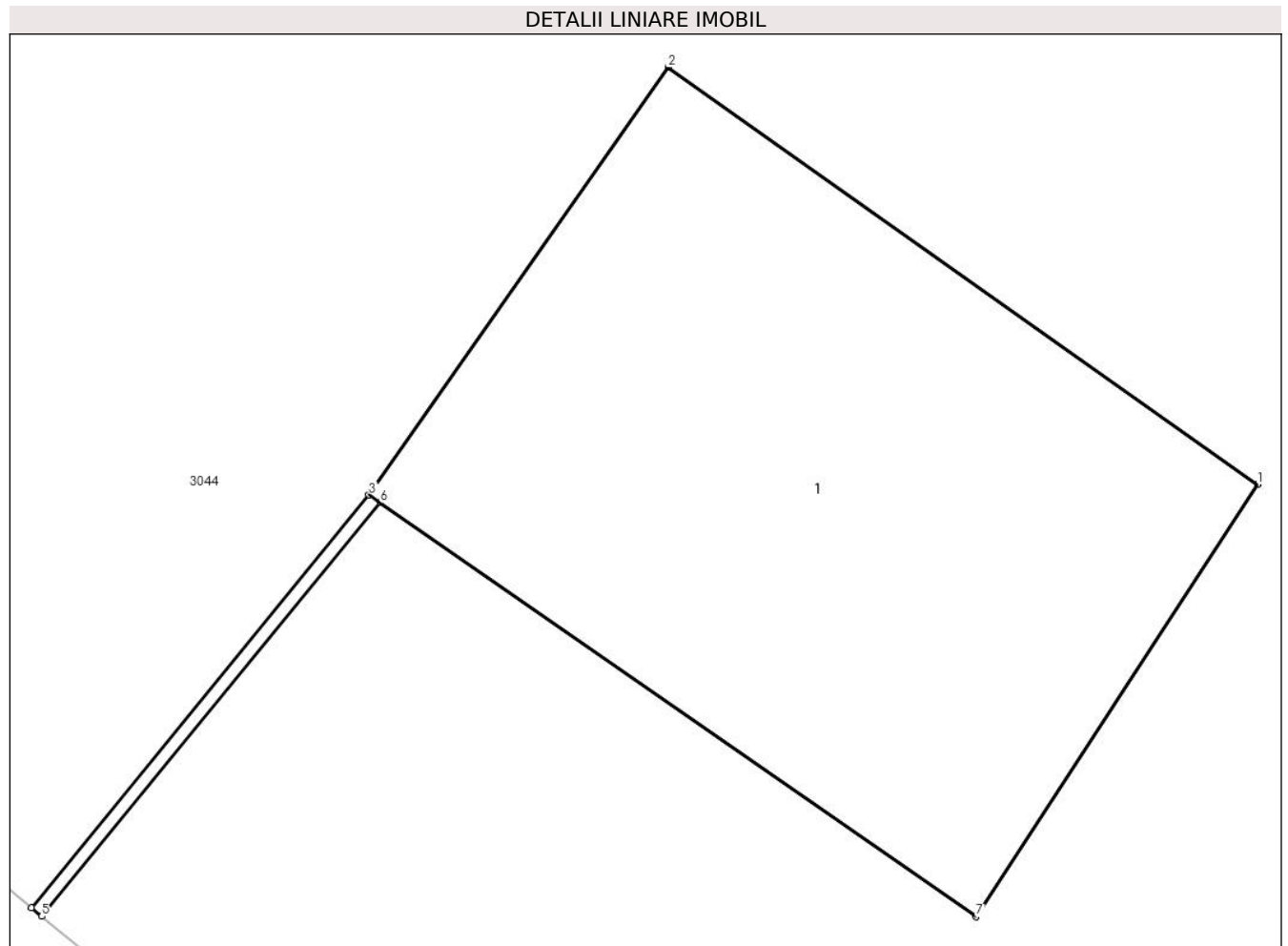
C. Partea III. SARCINI .

Inscrieri privind dezmembramintele dreptului de proprietate, drepturi reale de garanție și sarcini	Referințe
NU SUNT	

Teren

Nr cadastral	Suprafața (mp)*	Observații / Referințe
	21	

* Suprafața este determinată în planul de proiecție Stereo 70.



Date referitoare la teren

Crt	Categorie folosință	Intra vilan	Suprafața (mp)	Tarla	Parcelă	Nr. topo	Observații / Referințe
1	curți constructii	NU	21	40	-	-	

Date referitoare la construcții

Crt	Număr	Destinație construcție	Supraf. (mp)	Situație juridică	Observații / Referințe
A1.1		construcții industriale și edilitare	21	Cu acte	Nr. niveluri:1; S. construita la sol:21 mp; STALP LEA 400kV Brazi Vest - Darste

Lungime Segmente

1) Valorile lungimilor segmentelor sunt obținute din proiecție în plan.

Punct început	X / Y	Punct sfârșit	X / Y	Lungime segment (** (m))
1	575.112,177 375.849,872	2	575.107,823 375.852,95	5.332
2	575.107,823 375.852,95	3	575.105,614 375.849,795	3.851
3	575.105,614 375.849,795	4	575.103,121 375.846,751	3.935

Punct început	X / Y	Punct sfârșit	X / Y	Lungime segment (** (m)
4	575.103,121 375.846,751	5	575.103,198 375.846,687	0.1
5	575.103,198 375.846,687	6	575.105,696 375.849,738	3.943
6	575.105,696 375.849,738	7	575.110,099 375.846,683	5.359
7	575.110,099 375.846,683	1	575.112,177 375.849,872	3.806

** Lungimile segmentelor sunt determinate în planul de proiecție Stereo 70 și sunt rotunjite la 1 milimetru.

*** Distanța dintre puncte este formată din segmente cumulate ce sunt mai mici decât valoarea 1 milimetru.

**DATE DESPRE IMOBILUL NR. 3048**

Oficiul de Cadastru și Publicitate Imobiliară PRAHOVA
Biroul de Cadastru și Publicitate Imobiliară Ploiești

A. Partea I. Descrierea imobilului

TEREN Extravilan

Adresa: Jud. Prahova

Nr. Crt	Nr cadastral Nr. topografic	Suprafața* (mp)	Observații / Referințe
A1		1.000	Sector cadastral:59 Teren neimprejmuit; Imobilul este traversat de limita unitatilor administrativ teritoriale Targsoru Vechi si Brazi

B. Partea II. Proprietari și acte

Inscrieri privitoare la dreptul de proprietate și alte drepturi reale	Referințe
/	
Act Administrativ nr. 76513, din 15/01/2004 emis de CJSDPAT PRAHOVA;	
B1	A1
Intabulare, drept de PROPRIETATE, dobandit prin Reconstituire, cota actuala 1/1, cota initiala 1/1 1) CIRJAN DUMITRU GHEORGHE, LIPSA CNP	

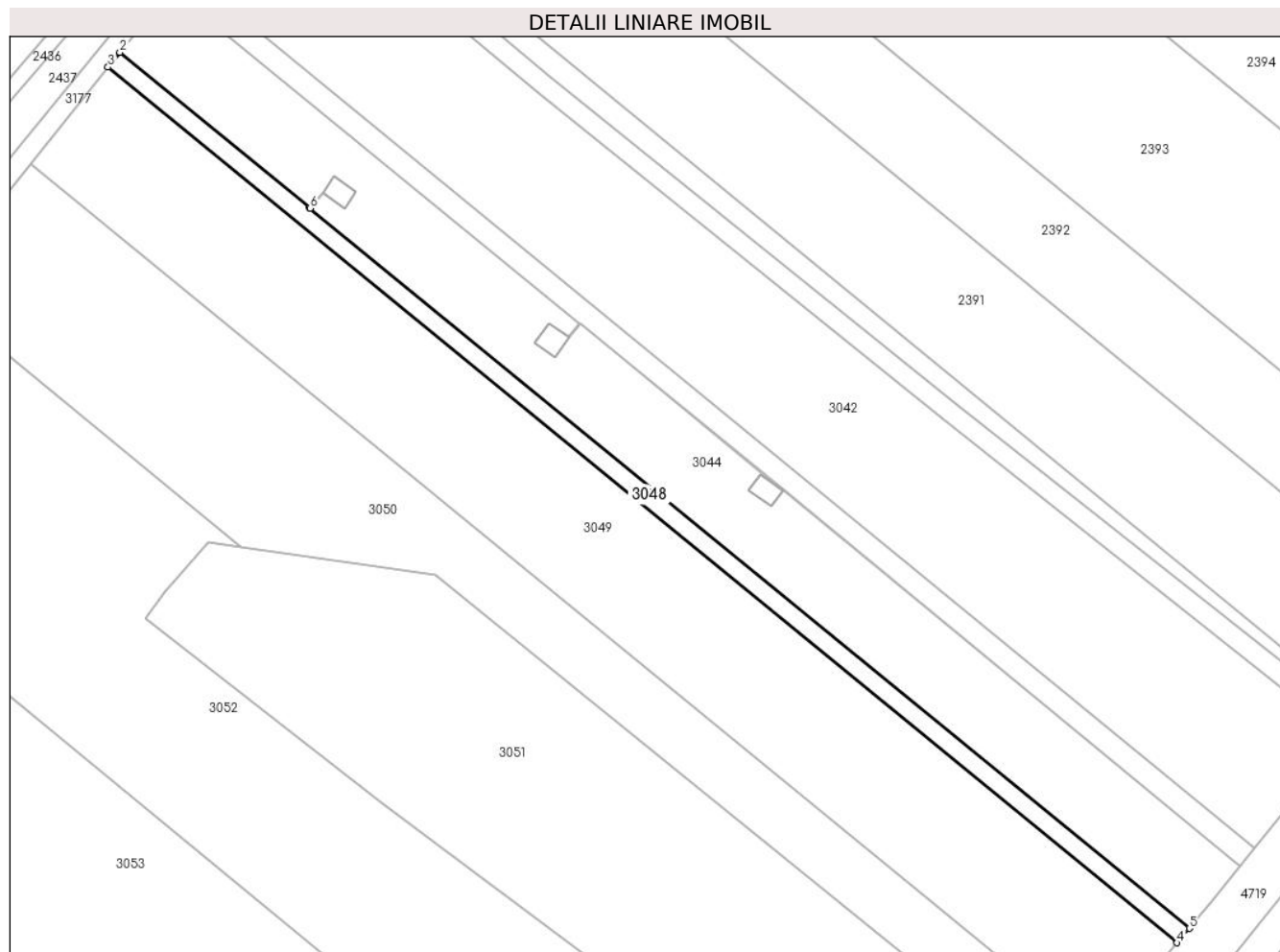
C. Partea III. SARCINI .

Inscrieri privind dezmembramintele dreptului de proprietate, drepturi reale de garanție și sarcini	Referințe
NU SUNT	

Teren

Nr cadastral	Suprafața (mp)*	Observații / Referințe
	1.000	Imobilul este traversat de limita unitatilor administrativ teritoriale Targșoru Vechi și Brazi

* Suprafața este determinată în planul de proiecție Stereo 70.



Date referitoare la teren

Crt	Categorie folosință	Intra vilan	Suprafața (mp)	Tarla	Parcelă	Nr. topo	Observații / Referințe
1	arabil	NU	1.000	40	210/2	-	

Lungime Segmente

1) Valorile lungimilor segmentelor sunt obținute din proiecție în plan.

Punct început	X / Y	Punct sfârșit	X / Y	Lungime segment (** (m)
1	575.103,121 375.846,751	2	575.065,916 375.877,219	48.089
2	575.065,916 375.877,219	3	575.063,607 375.874,334	3.695
3	575.063,607 375.874,334	4	575.272,989 375.702,87	270.63
4	575.272,989 375.702,87	5	575.275,366 375.705,699	3.695
5	575.275,366 375.705,699	6	575.103,198 375.846,687	222.53

Punct început	X / Y	Punct sfârșit	X / Y	Lungime segment (** (m)
6	575.103,198 375.846,687	1	575.103,121 375.846,751	0.1

** Lungimile segmentelor sunt determinate în planul de proiecție Stereo 70 și sunt rotunjite la 1 milimetru.

*** Distanța dintre puncte este formată din segmente cumulate ce sunt mai mici decât valoarea 1 milimetru.

**DATE DESPRE IMOBILUL NR. 3049**

Oficiul de Cadastru și Publicitate Imobiliară PRAHOVA
Biroul de Cadastru și Publicitate Imobiliară Ploiești

A. Partea I. Descrierea imobilului

TEREN Extravilan

Adresa: Jud. Prahova

Nr. Crt	Nr cadastral Nr. topografic	Suprafața* (mp)	Observații / Referințe
A1		6.555	Sector cadastral:59 Teren neimprejmuit; Imobilul este traversat de limita unitatilor administrativ teritoriale Targșoru Vechi si Brazi

B. Partea II. Proprietari și acte

Inscrieri privitoare la dreptul de proprietate și alte drepturi reale	Referințe
/	
Act Administrativ nr. 116190, din 15/09/2005 emis de CJSDPAT PRAHOVA;	
B1	A1
Intabulare, drept de PROPRIETATE, dobandit prin Reconstituire, cota actuala 1/1, cota initiala 1/1	
1) ZAMFIR GHEORGHE ALEXANDRU, LIPSA CNP	

C. Partea III. SARCINI .

Inscrieri privind dezmembramintele dreptului de proprietate, drepturi reale de garanție și sarcini	Referințe
NU SUNT	

Teren

Nr cadastral	Suprafața (mp)*	Observații / Referințe
	6.555	Imobilul este traversat de limita unitatilor administrativ teritoriale Targșoru Vechi și Brazi

* Suprafața este determinată în planul de proiecție Stereo 70.



Date referitoare la teren

Crt	Categorie folosință	Intra vilan	Suprafața (mp)	Tarla	Parcelă	Nr. topo	Observații / Referințe
1	arabil	NU	6.555	40	210/3/3	-	

Lungime Segmente

1) Valorile lungimilor segmentelor sunt obținute din proiecție în plan.

Punct început	X / Y	Punct sfârșit	X / Y	Lungime segment (** (m)
1	575.063,607 375.874,334	2	575.048,458 375.855,399	24.249
2	575.048,458 375.855,399	3	575.257,388 375.684,306	270.045
3	575.257,388 375.684,306	4	575.272,989 375.702,87	24.249
4	575.272,989 375.702,87	1	575.063,607 375.874,334	270.63

**** Lungimile segmentelor sunt determinate în planul de proiecție Stereo 70 și sunt rotunjite la 1 milimetru.**

***** Distanța dintre puncte este formată din segmente cumulate ce sunt mai mici decât valoarea 1 milimetru.**

**DATE DESPRE IMOBILUL NR. 3050**

Oficiul de Cadastru și Publicitate Imobiliară PRAHOVA
Biroul de Cadastru și Publicitate Imobiliară Ploiești

A. Partea I. Descrierea imobilului

TEREN Extravilan

Adresa: Jud. Prahova

Nr. Crt	Nr cadastral Nr. topografic	Suprafața* (mp)	Observații / Referințe
A1	25883	5.093	Sector cadastral:59 Teren neimprejmuit; Imobilul este traversat de limita unitatilor administrativ teritoriale Targșoru Vechi si Brazi

B. Partea II. Proprietari și acte

Inscrieri privitoare la dreptul de proprietate și alte drepturi reale	Referințe	
67871 / 28/08/2014		
Act Normativ nr. 17, din 07/03/2014 emis de Parlamentul Romaniei;		
B3	Imobil aflat sub incidenta art.3 alin.(1) din Legea 17/2014	A1
118061 / 24/11/2015		
Act Administrativ nr. 6528, din 18/09/2015 emis de OCPI Prahova;		
B5	se noteaza repositionarea imobilului conform documentatiei cadastrale anexate	A1
113741 / 16/10/2019		
Act Notarial nr. 5242, din 15/10/2019 emis de NP Tudose George Radu;		
B6	Intabulare, drept de PROPRIETATEcumparare, dobandit prin Conventie, cota actuala 1/1, cota initiala 1/1 1) PAJISTEA BIOSERV SRL, CIF:36579320	A1

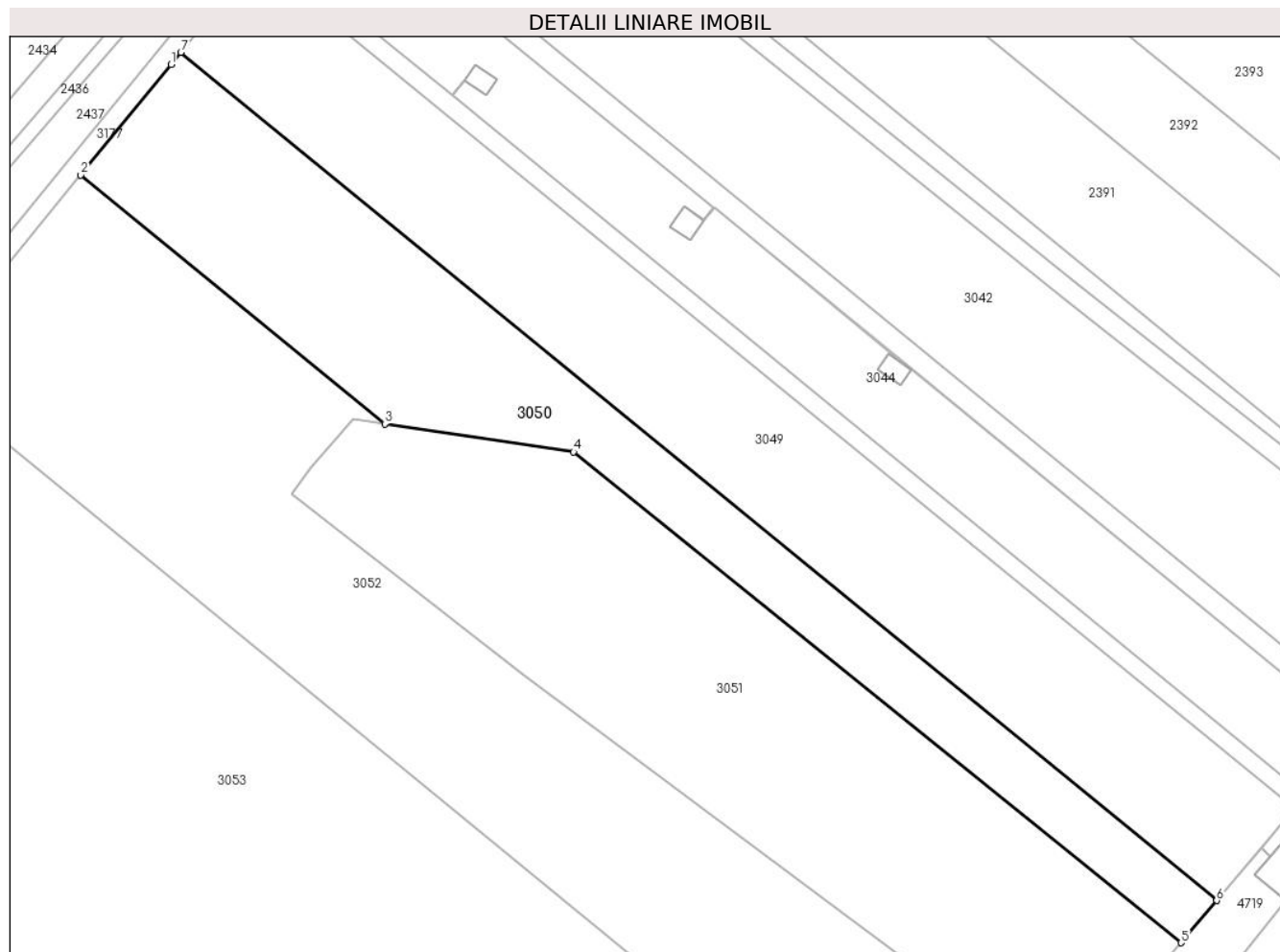
C. Partea III. SARCINI .

Inscrieri privind dezmembramintele dreptului de proprietate, drepturi reale de garanție și sarcini	Referințe
NU SUNT	

Teren

Nr cadastral	Suprafața (mp)*	Observații / Referințe
25883	5.093	Imobilul este traversat de limita unitatilor administrativ teritoriale Targșoru Vechi și Brazi

* Suprafața este determinată în planul de proiecție Stereo 70.



Date referitoare la teren

Crt	Categorie folosință	Intra vilan	Suprafața (mp)	Tarla	Parcelă	Nr. topo	Observații / Referințe
1	arabil	NU	5.093	40	210/3/2	-	

Lungime Segmente

1) Valorile lungimilor segmentelor sunt obținute din proiecție în plan.

Punct început	X / Y	Punct sfârșit	X / Y	Lungime segment (** (m)
1	575.046,476 375.852,921	2	575.028,267 375.830,664	28.757
2	575.028,267 375.830,664	3	575.089,582 375.780,453	79.251
3	575.089,582 375.780,453	4	575.127,675 375.774,808	38.509
4	575.127,675 375.774,808	5	575.250,243 375.675,804	157.559
5	575.250,243 375.675,804	6	575.257,388 375.684,306	11.106

Punct început	X / Y	Punct sfârșit	X / Y	Lungime segment (** (m)
6	575.257,388 375.684,306	7	575.048,458 375.855,399	270.045
7	575.048,458 375.855,399	1	575.046,476 375.852,921	3.173

** Lungimile segmentelor sunt determinate în planul de proiecție Stereo 70 și sunt rotunjite la 1 milimetru.

*** Distanța dintre puncte este formată din segmente cumulate ce sunt mai mici decât valoarea 1 milimetru.

**DATE DESPRE IMOBILUL NR. 3051**

Oficiul de Cadastru și Publicitate Imobiliară PRAHOVA
Biroul de Cadastru și Publicitate Imobiliară Ploiești

A. Partea I. Descrierea imobilului

TEREN Extravilan

Adresa: Jud. Prahova

Nr. Crt	Nr cadastral Nr. topografic	Suprafața* (mp)	Observații / Referințe
A1	26041	7.308	Sector cadastral:59 Teren neimprejmuit; Imobilul este traversat de limita unitatilor administrativ teritoriale Targșoru Vechi și Brazi

B. Partea II. Proprietari și acte

Inscrieri privitoare la dreptul de proprietate și alte drepturi reale	Referințe
71918 / 23/10/2013	
Act Administrativ nr. 45, din 03/07/2013 emis de PRIMARIA COMUNEI TG VECHI;	
B1	A1
Intabulare, drept de PROPRIETATE, dobandit prin Lege, cota actuala 1/1, cota initiala 1/1 1) COMUNA TIRGȘORU VECHI, CIF:2845230, (DOMENIUL PRIVAT)	
67879 / 28/08/2014	
Act Normativ nr. 17, din 07/03/2014 emis de Parlamentul Romaniei;	
B2	A1
Imobil aflat sub incidenta art.3 alin.(1) din Legea 17/2014	

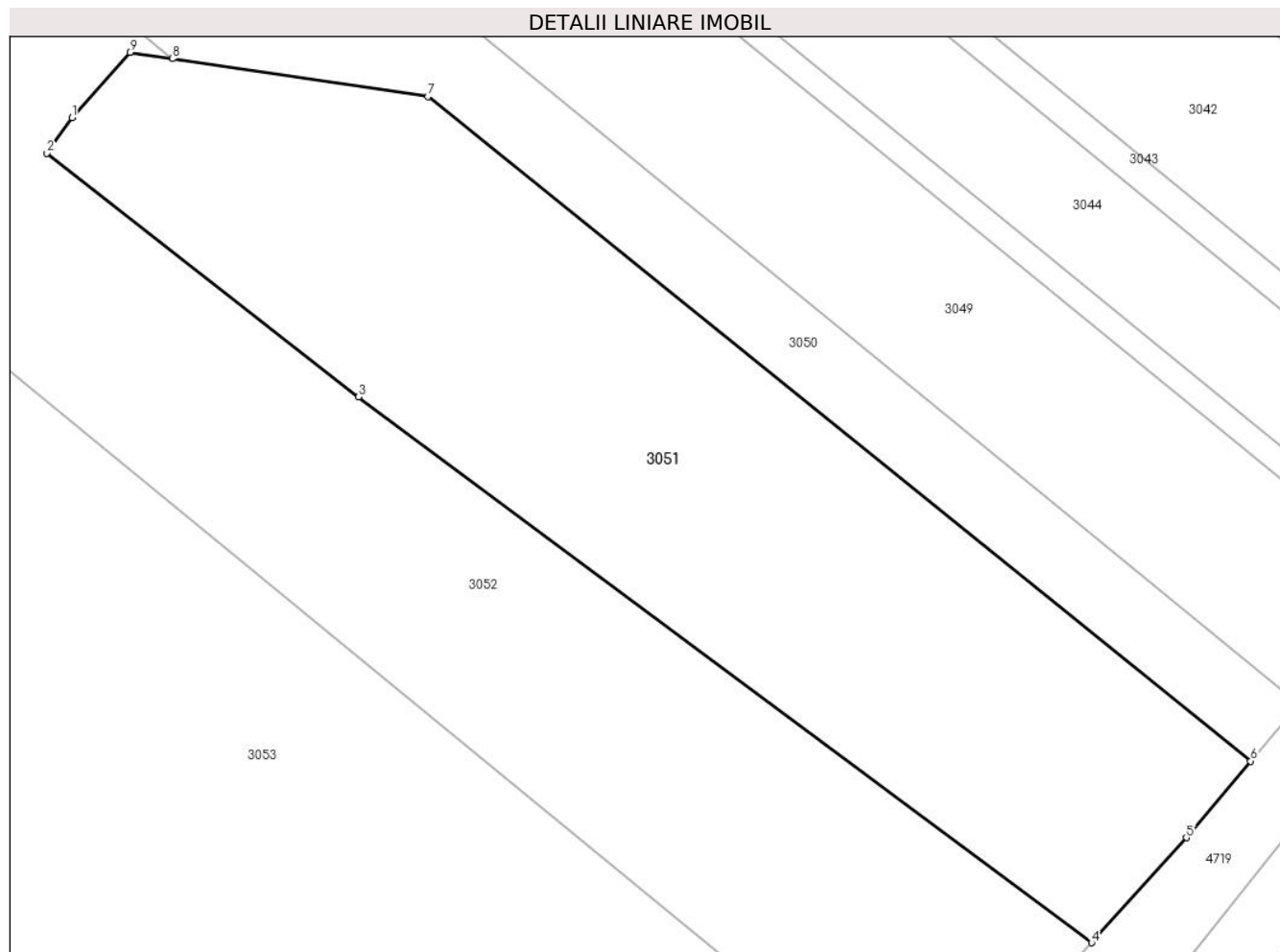
C. Partea III. SARCINI .

Inscrieri privind dezmembramintele dreptului de proprietate, drepturi reale de garanție și sarcini	Referințe
NU SUNT	

Teren

Nr cadastral	Suprafața (mp)*	Observații / Referințe
26041	7.308	Imobilul este traversat de limita unitatilor administrativ teritoriale Targșoru Vechi și Brazi

* Suprafața este determinată în planul de proiecție Stereo 70.



Date referitoare la teren

Crt	Categorie folosință	Intra vilan	Suprafața (mp)	Tarla	Parcelă	Nr. topo	Observații / Referințe
1	arabil	NU	7.308	40	210/3/4	-	

Lungime Segmente

1) Valorile lungimilor segmentelor sunt obținute din proiecție în plan.

Punct început	X / Y	Punct sfârșit	X / Y	Lungime segment (** (m)
1	575.074,622 375.771,657	2	575.070,865 375.766,369	6.487
2	575.070,865 375.766,369	3	575.117,327 375.730,056	58.969
3	575.117,327 375.730,056	4	575.226,534 375.648,749	136.151
4	575.226,534 375.648,749	5	575.240,661 375.664,402	21.085
5	575.240,661 375.664,402	6	575.250,243 375.675,804	14.894

Punct început	X / Y	Punct sfârșit	X / Y	Lungime segment (** (m)
6	575.250,243 375.675,804	7	575.127,675 375.774,808	157.559
7	575.127,675 375.774,808	8	575.089,582 375.780,453	38.509
8	575.089,582 375.780,453	9	575.083,253 375.781,391	6.398
9	575.083,253 375.781,391	1	575.074,622 375.771,657	13.009

** Lungimile segmentelor sunt determinate în planul de proiecție Stereo 70 și sunt rotunjite la 1 milimetru.

*** Distanța dintre puncte este formată din segmente cumulate ce sunt mai mici decât valoarea 1 milimetru.

**DATE DESPRE IMOBILUL NR. 3052**

Oficiul de Cadastru și Publicitate Imobiliară PRAHOVA
Biroul de Cadastru și Publicitate Imobiliară Ploiești

A. Partea I. Descrierea imobilului

TEREN Extravilan

Adresa: Jud. Prahova

Nr. Crt	Nr cadastral Nr. topografic	Suprafața* (mp)	Observații / Referințe
A1		10.000	Sector cadastral:59 Teren neimprejmuit; Imobilul este traversat de limita unitatilor administrativ teritoriale Targșoru Vechi si Brazi

B. Partea II. Proprietari și acte

Inscrieri privitoare la dreptul de proprietate și alte drepturi reale	Referințe
/	
Act Administrativ nr. 116113, din 16/06/2004 emis de CJSDPAT PRAHOVA;	
B1	A1
Intabulare, drept de PROPRIETATE, dobandit prin Constituire, cota actuala 1/1, cota initiala 1/1 1) SANDU DUMITRU, LIPSA CNP	

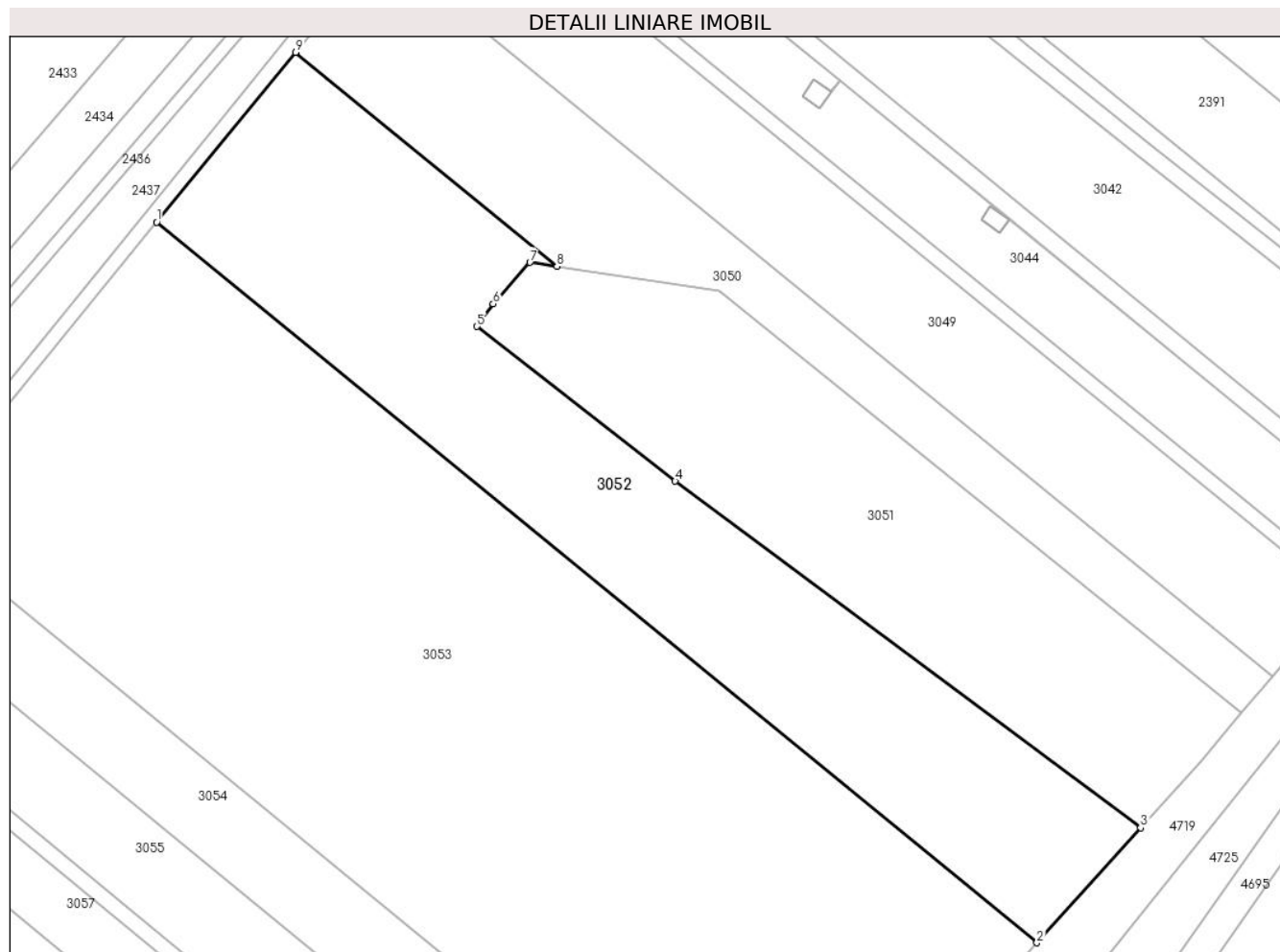
C. Partea III. SARCINI .

Inscrieri privind dezmembramintele dreptului de proprietate, drepturi reale de garanție și sarcini	Referințe
NU SUNT	

Teren

Nr cadastral	Suprafața (mp)*	Observații / Referințe
	10.000	Imobilul este traversat de limita unitatilor administrativ teritoriale Targșoru Vechi și Brazi

* Suprafața este determinată în planul de proiecție Stereo 70.



Date referitoare la teren

Crt	Categorie folosință	Intra vilan	Suprafața (mp)	Tarla	Parcelă	Nr. topo	Observații / Referințe
1	arabil	NU	10.000	40	2103/3/1	-	

Lungime Segmente

1) Valorile lungimilor segmentelor sunt obținute din proiecție în plan.

Punct început	X / Y	Punct sfârșit	X / Y	Lungime segment (** (m)
1	574.995,707 375.790,868	2	575.202,192 375.621,777	266.885
2	575.202,192 375.621,777	3	575.226,534 375.648,749	36.332
3	575.226,534 375.648,749	4	575.117,327 375.730,056	136.151
4	575.117,327 375.730,056	5	575.070,865 375.766,369	58.969
5	575.070,865 375.766,369	6	575.074,622 375.771,657	6.487

Punct început	X / Y	Punct sfârșit	X / Y	Lungime segment (** (m)
6	575.074,622 375.771,657	7	575.083,253 375.781,391	13.009
7	575.083,253 375.781,391	8	575.089,582 375.780,453	6.398
8	575.089,582 375.780,453	9	575.028,267 375.830,664	79.251
9	575.028,267 375.830,664	1	574.995,707 375.790,868	51.419

** Lungimile segmentelor sunt determinate în planul de proiecție Stereo 70 și sunt rotunjite la 1 milimetru.

*** Distanța dintre puncte este formată din segmente cumulate ce sunt mai mici decât valoarea 1 milimetru.

**DATE DESPRE IMOBILUL NR. 3053**

Oficiul de Cadastru și Publicitate Imobiliară PRAHOVA
Biroul de Cadastru și Publicitate Imobiliară Ploiești

A. Partea I. Descrierea imobilului

TEREN Extravilan

Adresa: Jud. Prahova

Nr. Crt	Nr cadastral Nr. topografic	Suprafața* (mp)	Observații / Referințe
A1		24.100	Sector cadastral:59 Teren neimprejmuit; Imobilul este traversat de limita unitatilor administrativ teritoriale Targșoru Vechi si Brazi

B. Partea II. Proprietari și acte

Inscrieri privitoare la dreptul de proprietate și alte drepturi reale	Referințe
/	
Act Administrativ nr. 76522, din 19/06/1998 emis de CJSDPAT PRAHOVA;	
B1	A1
Intabulare, drept de PROPRIETATE, dobandit prin Reconstituire, cota actuala 1/1, cota initiala 1/1 1) OAIE CONSTANTIN PETRE	

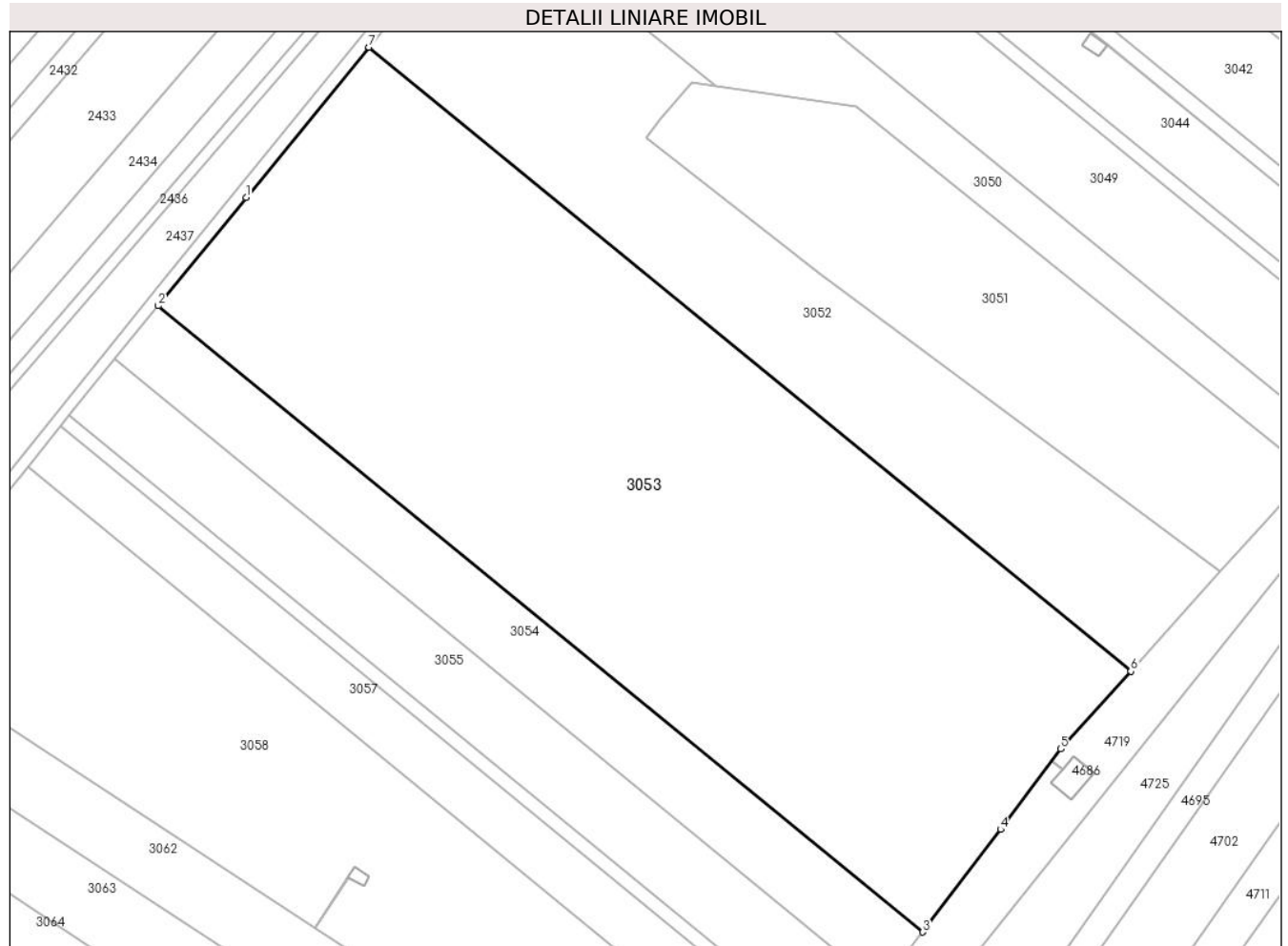
C. Partea III. SARCINI .

Inscrieri privind dezmembramintele dreptului de proprietate, drepturi reale de garanție și sarcini	Referințe
NU SUNT	

Teren

Nr cadastral	Suprafața (mp)*	Observații / Referințe
	24.100	Imobilul este traversat de limita unitatilor administrativ teritoriale Targșoru Vechi și Brazi

* Suprafața este determinată în planul de proiecție Stereo 70.



Date referitoare la teren

Crt	Categorie folosință	Intra vilan	Suprafața (mp)	Tarla	Parcelă	Nr. topo	Observații / Referințe
1	arabil	NU	24.100	40	210/3	-	

Lungime Segmente

1) Valorile lungimilor segmentelor sunt obținute din proiecție în plan.

Punct început	X / Y	Punct sfârșit	X / Y	Lungime segment (** (m)
1	574.962,394 375.750,151	2	574.938,57 375.720,807	37.798
2	574.938,57 375.720,807	3	575.145,778 375.551,123	267.82
3	575.145,778 375.551,123	4	575.166,879 375.578,92	34.899
4	575.166,879 375.578,92	5	575.183,208 375.600,742	27.255
5	575.183,208 375.600,742	6	575.202,192 375.621,777	28.335

Punct început	X / Y	Punct sfârșit	X / Y	Lungime segment (** (m)
6	575.202,192 375.621,777	7	574.995,707 375.790,868	266.885
7	574.995,707 375.790,868	1	574.962,394 375.750,151	52.608

** Lungimile segmentelor sunt determinate în planul de proiecție Stereo 70 și sunt rotunjite la 1 milimetru.

*** Distanța dintre puncte este formată din segmente cumulate ce sunt mai mici decât valoarea 1 milimetru.

**DATE DESPRE IMOBILUL NR. 3054**

Oficiul de Cadastru și Publicitate Imobiliară PRAHOVA
Biroul de Cadastru și Publicitate Imobiliară Ploiești

A. Partea I. Descrierea imobilului

TEREN Extravilan

Adresa: Jud. Prahova

Nr. Crt	Nr cadastral Nr. topografic	Suprafața* (mp)	Observații / Referințe
A1		5.000	Sector cadastral:59 Teren neimprejmuit; Imobilul este traversat de limita unitatilor administrativ teritoriale Targșoru Vechi si Brazi

B. Partea II. Proprietari și acte

Inscrieri privitoare la dreptul de proprietate și alte drepturi reale	Referințe
/	
Act Administrativ nr. 76525, din 19/06/1998 emis de CJSDPAT PRAHOVA;	
B1	A1
Intabulare, drept de PROPRIETATE, dobandit prin Reconstituire, cota actuala 1/1, cota initiala 1/1 1) VASILE DUMITRU MARIA, LIPSA CNP	

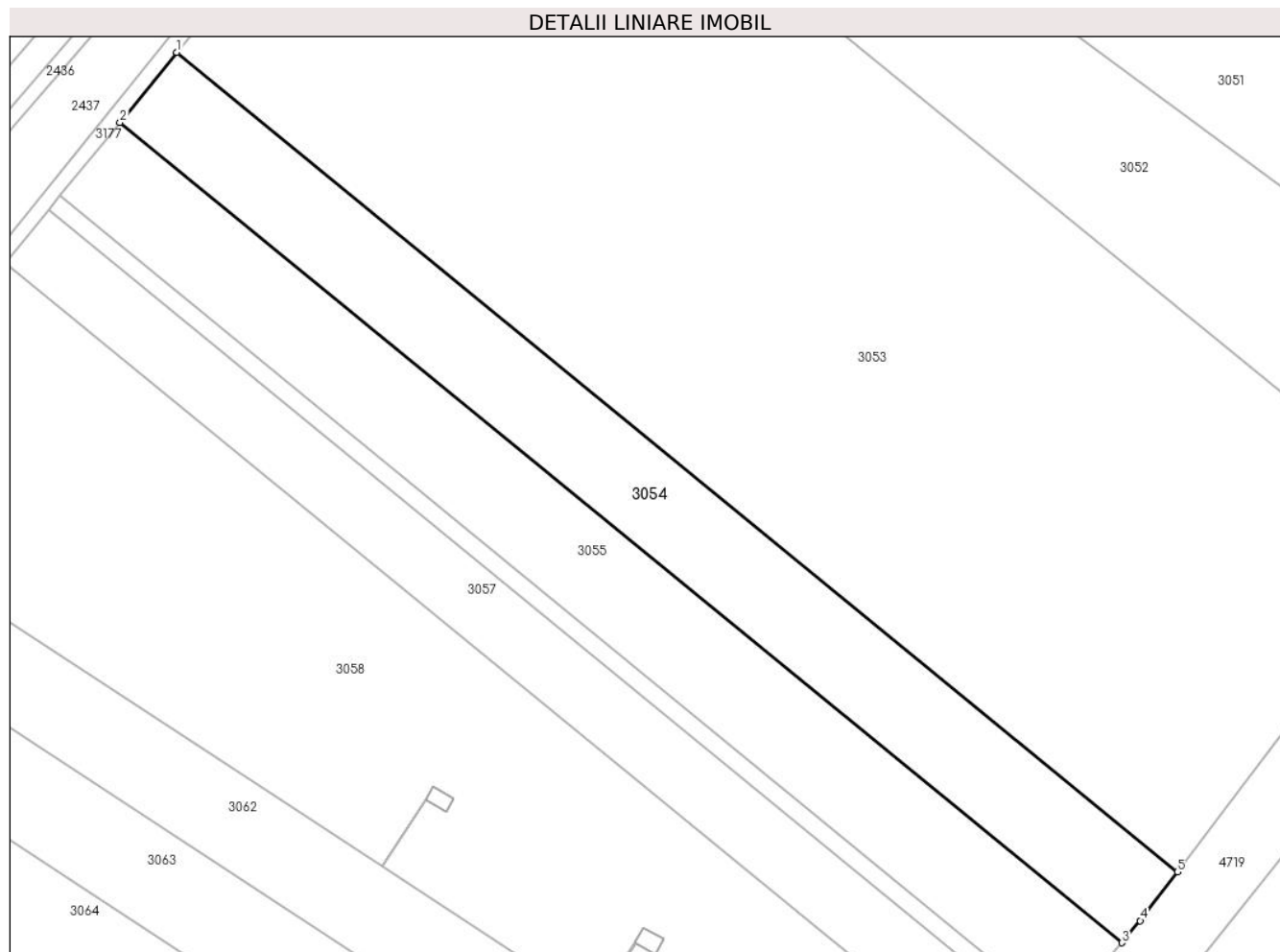
C. Partea III. SARCINI .

Inscrieri privind dezmembramintele dreptului de proprietate, drepturi reale de garanție și sarcini	Referințe
NU SUNT	

Teren

Nr cadastral	Suprafața (mp)*	Observații / Referințe
	5.000	Imobilul este traversat de limita unitatilor administrativ teritoriale Targșoru Vechi și Brazi

* Suprafața este determinată în planul de proiecție Stereo 70.



Date referitoare la teren

Crt	Categorie folosință	Intra vilan	Suprafața (mp)	Tarla	Parcelă	Nr. topo	Observații / Referințe
1	arabil	NU	5.000	40	210/4	-	

Lungime Segmente

1) Valorile lungimilor segmentelor sunt obținute din proiecție în plan.

Punct început	X / Y	Punct sfârșit	X / Y	Lungime segment (** (m)
1	574.938,57 375.720,807	2	574.926,813 375.706,327	18.652
2	574.926,813 375.706,327	3	575.134,269 375.536,441	268.14
3	575.134,269 375.536,441	4	575.138,102 375.541,011	5.965
4	575.138,102 375.541,011	5	575.145,778 375.551,123	12.695
5	575.145,778 375.551,123	1	574.938,57 375.720,807	267.82

**** Lungimile segmentelor sunt determinate în planul de proiecție Stereo 70 și sunt rotunjite la 1 milimetru.**

***** Distanța dintre puncte este formată din segmente cumulate ce sunt mai mici decât valoarea 1 milimetru.**

**DATE DESPRE IMOBILUL NR. 3055**

Oficiul de Cadastru și Publicitate Imobiliară PRAHOVA
Biroul de Cadastru și Publicitate Imobiliară Ploiești

A. Partea I. Descrierea imobilului

TEREN Extravilan

Adresa: Jud. Prahova

Nr. Crt	Nr cadastral Nr. topografic	Suprafața* (mp)	Observații / Referințe
A1		5.268	Sector cadastral:59 Teren neimprejmuit; Imobilul este traversat de limita unitatilor administrativ teritoriale Targșoru Vechi si Brazi

B. Partea II. Proprietari și acte

Inscrieri privitoare la dreptul de proprietate și alte drepturi reale	Referințe
/	
Act Administrativ nr. 116174, din 01/06/2005 emis de CJSDPAT PRAHOVA;	
B1	A1
Intabulare, drept de PROPRIETATE, dobandit prin Reconstituire, cota actuala 1/1, cota initiala 1/1 1) VLAD APOSTOL VASILE, LIPSA CNP	

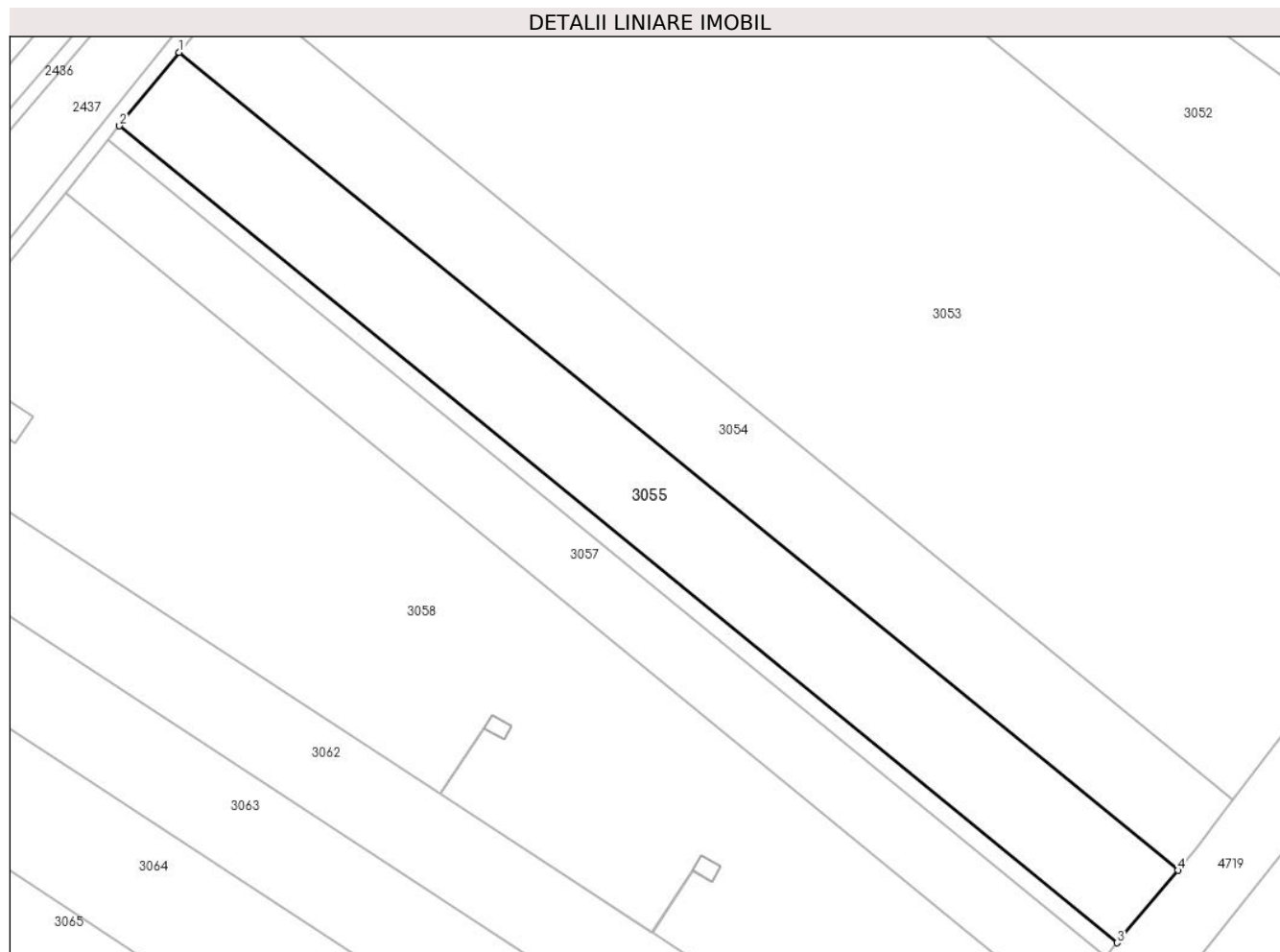
C. Partea III. SARCINI .

Inscrieri privind dezmembramintele dreptului de proprietate, drepturi reale de garanție și sarcini	Referințe
NU SUNT	

Teren

Nr cadastral	Suprafața (mp)*	Observații / Referințe
	5.268	Imobilul este traversat de limita unitatilor administrativ teritoriale Targșoru Vechi și Brazi

* Suprafața este determinată în planul de proiecție Stereo 70.



Date referitoare la teren

Crt	Categorie folosință	Intra vilan	Suprafața (mp)	Tarla	Parcelă	Nr. topo	Observații / Referințe
1	arabil	NU	5.268	40	210/5	-	

Lungime Segmente

1) Valorile lungimilor segmentelor sunt obținute din proiecție în plan.

Punct început	X / Y	Punct sfârșit	X / Y	Lungime segment (** (m)
1	574.926,813 375.706,327	2	574.914,423 375.691,065	19.658
2	574.914,423 375.691,065	3	575.121,635 375.521,379	267.825
3	575.121,635 375.521,379	4	575.134,269 375.536,441	19.659
4	575.134,269 375.536,441	1	574.926,813 375.706,327	268.14

**** Lungimile segmentelor sunt determinate în planul de proiecție Stereo 70 și sunt rotunjite la 1 milimetru.**

***** Distanța dintre puncte este formată din segmente cumulate ce sunt mai mici decât valoarea 1 milimetru.**

**DATE DESPRE IMOBILUL NR. 3056**

Oficiul de Cadastru și Publicitate Imobiliară PRAHOVA
Biroul de Cadastru și Publicitate Imobiliară Ploiești

A. Partea I. Descrierea imobilului

TEREN Extravilan

Adresa: Jud. Prahova, T 40; A 210/6

Nr. Crt	Nr cadastral Nr. topografic	Suprafața* (mp)	Observații / Referințe
A1	29396	1.000	Sector cadastral:59 Teren neimprejmuit; Imobilul este traversat de limita unitatilor administrativ teritoriale Targșoru Vechi si Brazi

B. Partea II. Proprietari și acte

Inscrieri privitoare la dreptul de proprietate și alte drepturi reale		Referințe
55794 / 27/04/2021		
Act Notarial nr. 101, din 24/04/1996 emis de NP MOANTA GEORGETA (act notarial nr 68 din 11.02.2019, emis de NP IVAN STEFAN;act administrativ nr 114590 din 15.12.2003, emis de COMISIA JUDETEANA PRAHOVA);		
B2	se noteaza faptul ca imobilul se afla sub incidenta art.3,alin.(1)	A1
148597 / 27/10/2021		
Act Notarial nr. 1746, din 26/10/2021 emis de NP MEIROSU CARMEN;		
B3	Intabulare, drept de PROPRIETATEcumparare ca bun comun, dobandit prin Conventie, cota actuala 1/1, cota initiala 1/1 1) CORNEA ADRIAN-GEORGIAN 2) CORNEA ANIKÓ	A1

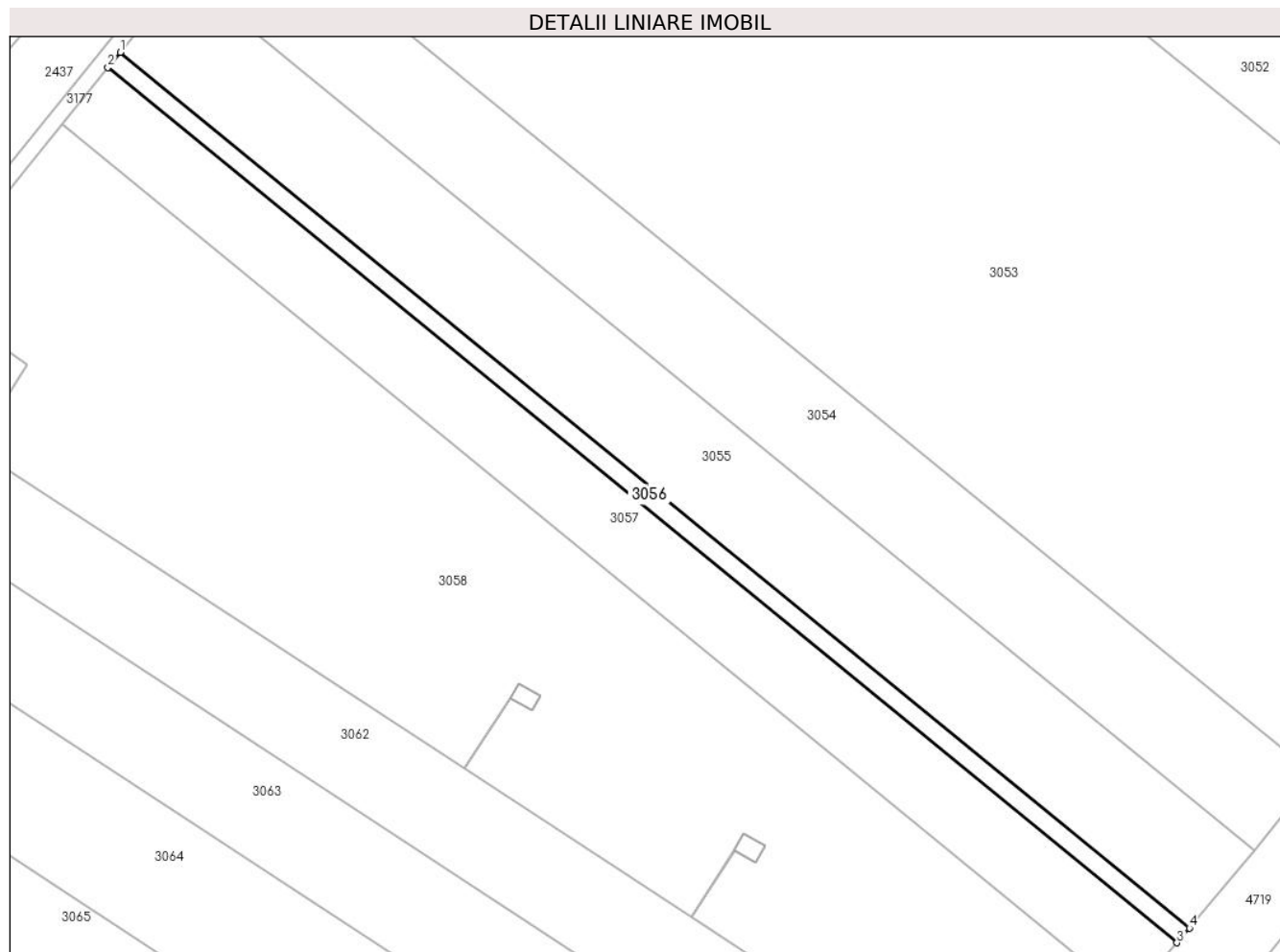
C. Partea III. SARCINI .

Inscrieri privind dezmembramintele dreptului de proprietate, drepturi reale de garanție și sarcini	Referințe
NU SUNT	

Teren

Nr cadastral	Suprafața (mp)*	Observații / Referințe
29396	1.000	Imobilul este traversat de limita unitatilor administrativ teritoriale Targșoru Vechi și Brazi

* Suprafața este determinată în planul de proiecție Stereo 70.



Date referitoare la teren

Crt	Categorie folosință	Intra vilan	Suprafața (mp)	Tarla	Parcelă	Nr. topo	Observații / Referințe
1	arabil	NU	1.000	40	210/6	-	NU ESTE IMPREJMUIT

Lungime Segmente

1) Valorile lungimilor segmentelor sunt obținute din proiecție în plan.

Punct început	X / Y	Punct sfârșit	X / Y	Lungime segment (** (m)
1	574.914,423 375.691,065	2	574.912,069 375.688,166	3.734
2	574.912,069 375.688,166	3	575.119,235 375.518,517	267.766
3	575.119,235 375.518,517	4	575.121,635 375.521,379	3.735
4	575.121,635 375.521,379	1	574.914,423 375.691,065	267.825

**** Lungimile segmentelor sunt determinate în planul de proiecție Stereo 70 și sunt rotunjite la 1 milimetru.**

***** Distanța dintre puncte este formată din segmente cumulate ce sunt mai mici decât valoarea 1 milimetru.**

**DATE DESPRE IMOBILUL NR. 3057**

Oficiul de Cadastru și Publicitate Imobiliară PRAHOVA
Biroul de Cadastru și Publicitate Imobiliară Ploiești

A. Partea I. Descrierea imobilului

TEREN Extravilan

Adresa: Jud. Prahova

Nr. Crt	Nr cadastral Nr. topografic	Suprafața* (mp)	Observații / Referințe
A1		3.769	Sector cadastral:59 Teren neimpregmuit; Imobilul este traversat de limita unitatilor administrativ teritoriale Targșoru Vechi si Brazi

B. Partea II. Proprietari și acte

Inscrieri privitoare la dreptul de proprietate și alte drepturi reale		Referințe
/		
Act Normativ nr. 7, din 13/03/1996 emis de PARLAMENTUL ROMANIEI;		
B1	Intabulare, drept de PROPRIETATE, dobândit prin Lege, cota actuala 1/1, cota initiala 1/1 1) NEIDENTIFICAT NEIDENTIFICAT	A1
B2	Se noteaza PROPRIETAR NEIDENTIFICAT, rezerva comisiei locale de fod funciar - conform art 13, alin 14	A1

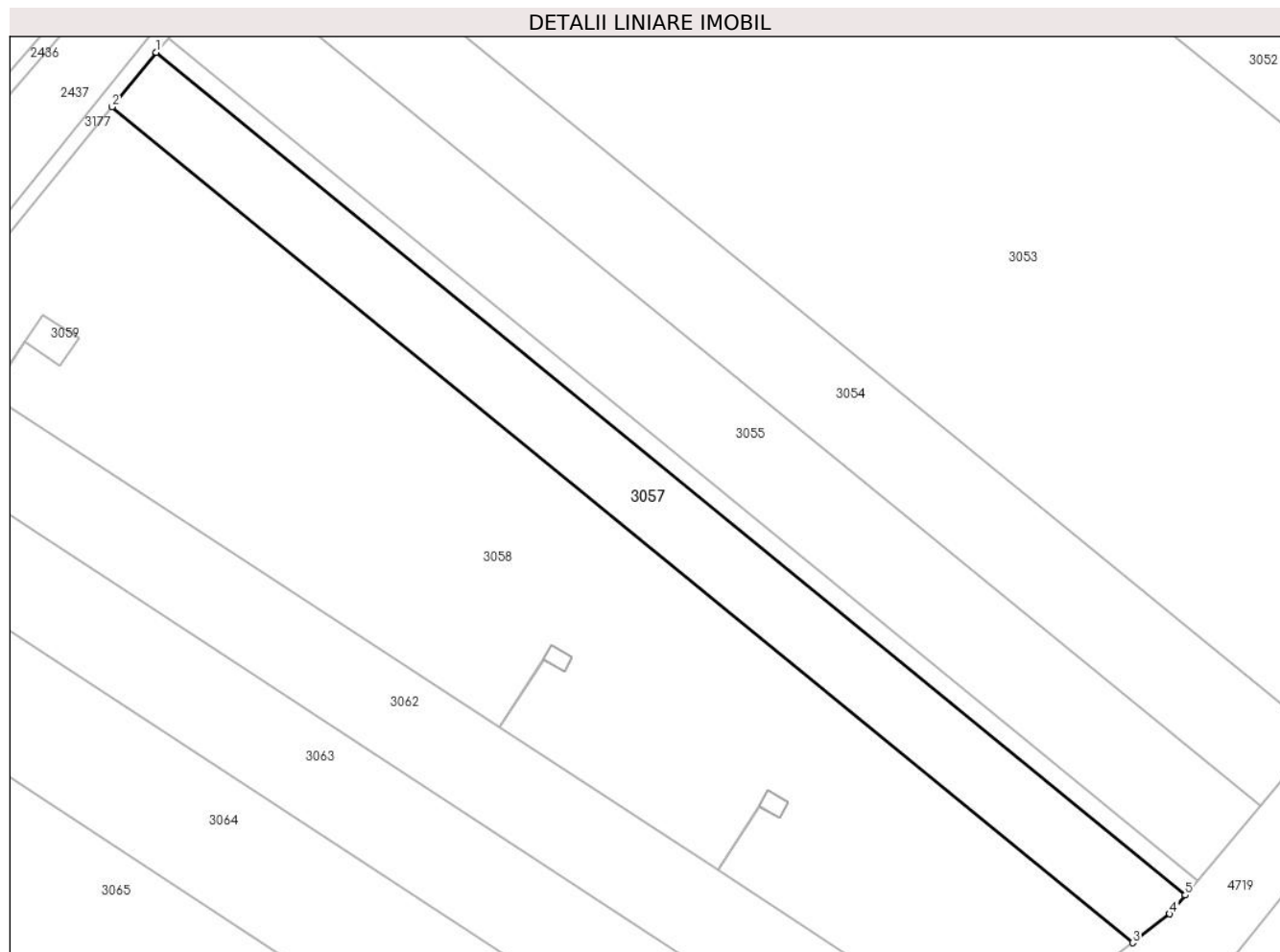
C. Partea III. SARCINI .

Inscrieri privind dezmembramintele dreptului de proprietate, drepturi reale de garanție și sarcini	Referințe
NU SUNT	

Teren

Nr cadastral	Suprafața (mp)*	Observații / Referințe
	3.769	Imobilul este traversat de limita unitatilor administrativ teritoriale Targșoru Vechi și Brazi

* Suprafața este determinată în planul de proiecție Stereo 70.



Date referitoare la teren

Crt	Categorie folosință	Intra vilan	Suprafața (mp)	Tarla	Parcelă	Nr. topo	Observații / Referințe
1	arabil	NU	3.769	40	210/7	-	

Lungime Segmente

1) Valorile lungimilor segmentelor sunt obținute din proiecție în plan.

Punct început	X / Y	Punct sfârșit	X / Y	Lungime segment (** (m)
1	574.912,069 375.688,166	2	574.903,172 375.677,208	14.115
2	574.903,172 375.677,208	3	575.108,645 375.508,945	265.578
3	575.108,645 375.508,945	4	575.116,103 375.514,783	9.471
4	575.116,103 375.514,783	5	575.119,235 375.518,517	4.874
5	575.119,235 375.518,517	1	574.912,069 375.688,166	267.766

**** Lungimile segmentelor sunt determinate în planul de proiecție Stereo 70 și sunt rotunjite la 1 milimetru.**

***** Distanța dintre puncte este formată din segmente cumulate ce sunt mai mici decât valoarea 1 milimetru.**

**DATE DESPRE IMOBILUL NR. 3058**

Oficiul de Cadastru și Publicitate Imobiliară PRAHOVA
Biroul de Cadastru și Publicitate Imobiliară Ploiești

A. Partea I. Descrierea imobilului

TEREN Extravilan

Adresa: Jud. Prahova

Nr. Crt	Nr cadastral Nr. topografic	Suprafața* (mp)	Observații / Referințe
A1		12.600	Sector cadastral:59 Teren neimprejmuit; Imobilul este traversat de limita unitatilor administrativ teritoriale Targșoru Vechi si Brazi

B. Partea II. Proprietari și acte

Inscrieri privitoare la dreptul de proprietate și alte drepturi reale	Referințe
/	
Act Administrativ nr. 76579, din 25/06/2002 emis de CJSDPAT PRAHOVA;	
B1	A1
Intabulare, drept de PROPRIETATE, dobandit prin Reconstituire, cota actuala 1/1, cota initiala 1/1 1) VLĂSCEANU ILINCA, LIPSA CNP	

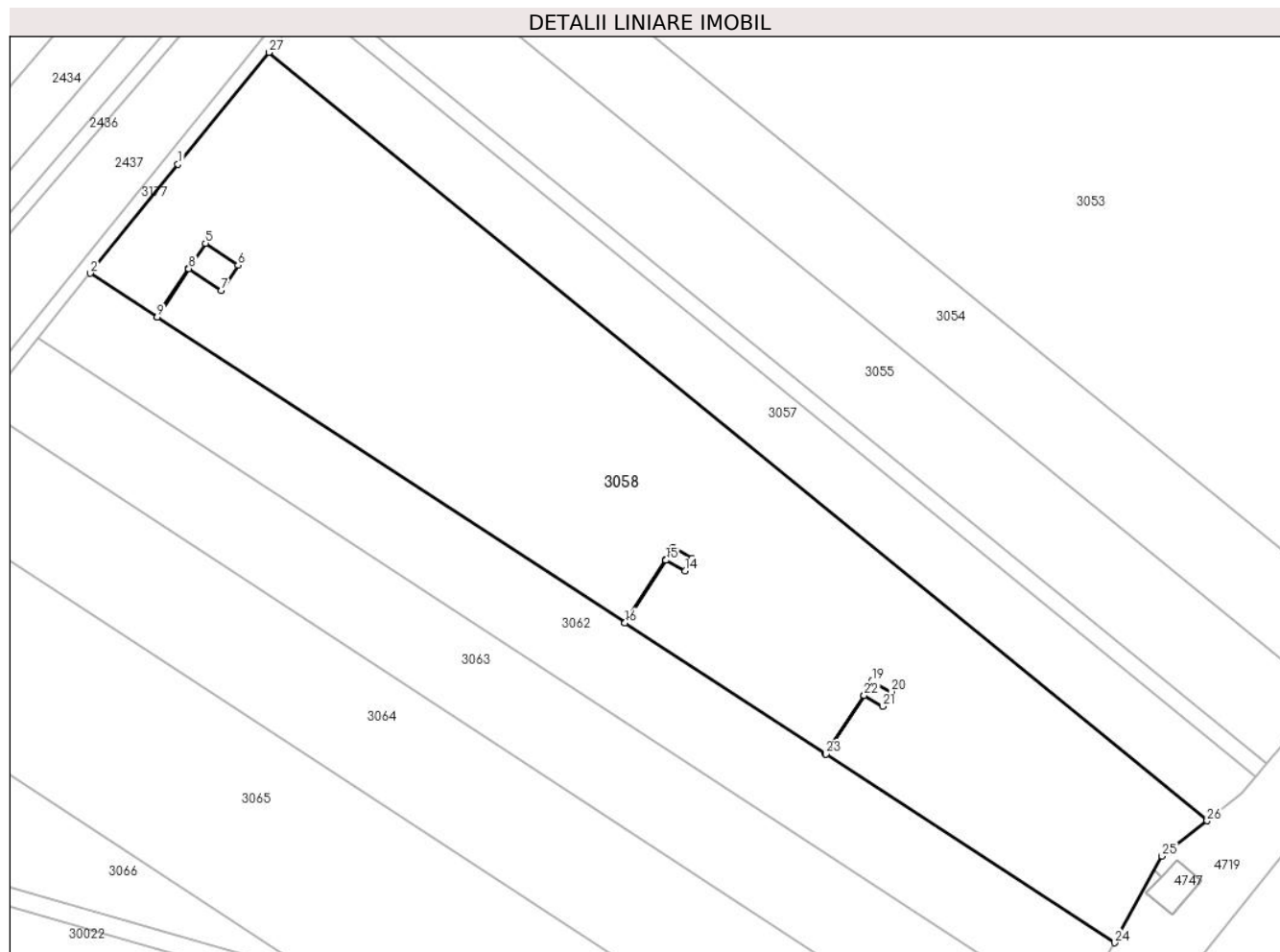
C. Partea III. SARCINI .

Inscrieri privind dezmembramintele dreptului de proprietate, drepturi reale de garanție și sarcini	Referințe
NU SUNT	

Teren

Nr cadastral	Suprafața (mp)*	Observații / Referințe
	12.600	Imobilul este traversat de limita unitatilor administrativ teritoriale Targșoru Vechi și Brazi

* Suprafața este determinată în planul de proiecție Stereo 70.



Date referitoare la teren

Crt	Categorie folosință	Intra vilan	Suprafața (mp)	Tarla	Parcelă	Nr. topo	Observații / Referințe
1	arabil	NU	12.600	40	210/8	-	

Lungime Segmente

1) Valorile lungimilor segmentelor sunt obținute din proiecție în plan.

Punct început	X / Y	Punct sfârșit	X / Y	Lungime segment (** (m)
1	574.883,258 375.652,681	2	574.864,026 375.628,843	30.629
3	574.878,605 375.619,314	4	574.885,533 375.629,913	12.662
5	574.889,25 375.635,412	6	574.896,424 375.630,587	8.646
7	574.892,766 375.625,029	8	574.885,616 375.629,857	8.627
9	574.878,689 375.619,259	10	574.981,071 375.552,341	122.311

Punct început	X / Y	Punct sfârșit	X / Y	Lungime segment (** (m)
2	574.864,026 375.628,843	3	574.878,605 375.619,314	17.417
4	574.885,533 375.629,913	5	574.889,25 375.635,412	6.637
6	574.896,424 375.630,587	7	574.892,766 375.625,029	6.654
8	574.885,616 375.629,857	9	574.878,689 375.619,259	12.661
10	574.981,071 375.552,341	11	574.990,014 375.566,023	16.345

Punct început	X / Y	Punct sfârșit	X / Y	Lungime segment (** (m)
11	574.990,014 375.566,023	12	574.991,737 375.568,786	3.256
13	574.995,817 375.566,358	14	574.994,301 375.563,635	3.117
15	574.990,101 375.565,975	16	574.981,154 375.552,286	16.354
17	575.025,07 375.523,582	18	575.033,465 375.536,426	15.344
19	575.035,276 375.539,589	20	575.039,385 375.537,235	4.736
21	575.037,599 375.534,004	22	575.033,551 375.536,374	4.691
23	575.025,154 375.523,528	24	575.088,345 375.482,225	75.492
25	575.098,709 375.501,166	26	575.108,645 375.508,945	12.619
27	574.903,172 375.677,208	1	574.883,258 375.652,681	31.593

Punct început	X / Y	Punct sfârșit	X / Y	Lungime segment (** (m)
12	574.991,737 375.568,786	13	574.995,817 375.566,358	4.748
14	574.994,301 375.563,635	15	574.990,101 375.565,975	4.808
16	574.981,154 375.552,286	17	575.025,07 375.523,582	52.465
18	575.033,465 375.536,426	19	575.035,276 375.539,589	3.645
20	575.039,385 375.537,235	21	575.037,599 375.534,004	3.692
22	575.033,551 375.536,374	23	575.025,154 375.523,528	15.347
24	575.088,345 375.482,225	25	575.098,709 375.501,166	21.591
26	575.108,645 375.508,945	27	574.903,172 375.677,208	265.578

** Lungimile segmentelor sunt determinate în planul de proiecție Stereo 70 și sunt rotunjite la 1 milimetru.

*** Distanța dintre puncte este formată din segmente cumulate ce sunt mai mici decât valoarea 1 milimetru.

**DATE DESPRE IMOBILUL NR. 3059**

Oficiul de Cadastru și Publicitate Imobiliară PRAHOVA
Biroul de Cadastru și Publicitate Imobiliară Ploiești

A. Partea I. Descrierea imobilului

TEREN Extravilan

Nr. CF vechi:2970
Nr. cadastral vechi:988

Adresa: Jud. Prahova

Nr. Crt	Nr cadastral Nr. topografic	Suprafața* (mp)	Observații / Referințe
A1	20545	59	Sector cadastral:59 Teren neimprejmuit;

B. Partea II. Proprietari și acte

Inscrieri privitoare la dreptul de proprietate și alte drepturi reale		Referințe
23833 / 22/05/2007		
Act Normativ nr. 1.705, din 29/11/2006 emis de GUVERN;		
B1	Intabulare, drept de PROPRIETATE, dobandit prin Lege, cota actuala 1/1, cota initiala 1/1 1) STATUL ROMAN, CIF:9999999999999	A1
3105 / 16/01/2015		
Act Normativ nr. 17, din 07/03/2014 emis de Parlamentul Romaniei;		
B2	se noteaza faptul ca imobilul se afla sub incidenta Legii nr.17/2014	A1
118050 / 24/11/2015		
Act Administrativ nr. 6528, din 18/09/2015 emis de OCPI Prahova;		
B3	se noteaza repositionarea imobilului conform documentatiei anexate	A1
18041 / 24/02/2016		
Act Normativ nr. 17, din 07/03/2014 emis de Parlamentul Romaniei;		
B4	Imobil aflat sub incidenta art.3 alin.(1) din Legea 17/2014, dobandit prin Lege	A1
23833 / 22/05/2007		
Act Normativ nr. 1.705, din 29/11/2006 emis de GUVERN;		
B5	Intabulare, drept de ADMINISTRAREcu notare redeventa, cota actuala 1/1, cota initiala 1/1 1) MINISTERUL ECONOMIEI SI COMERTULUI, CIF:9999999999999	A1

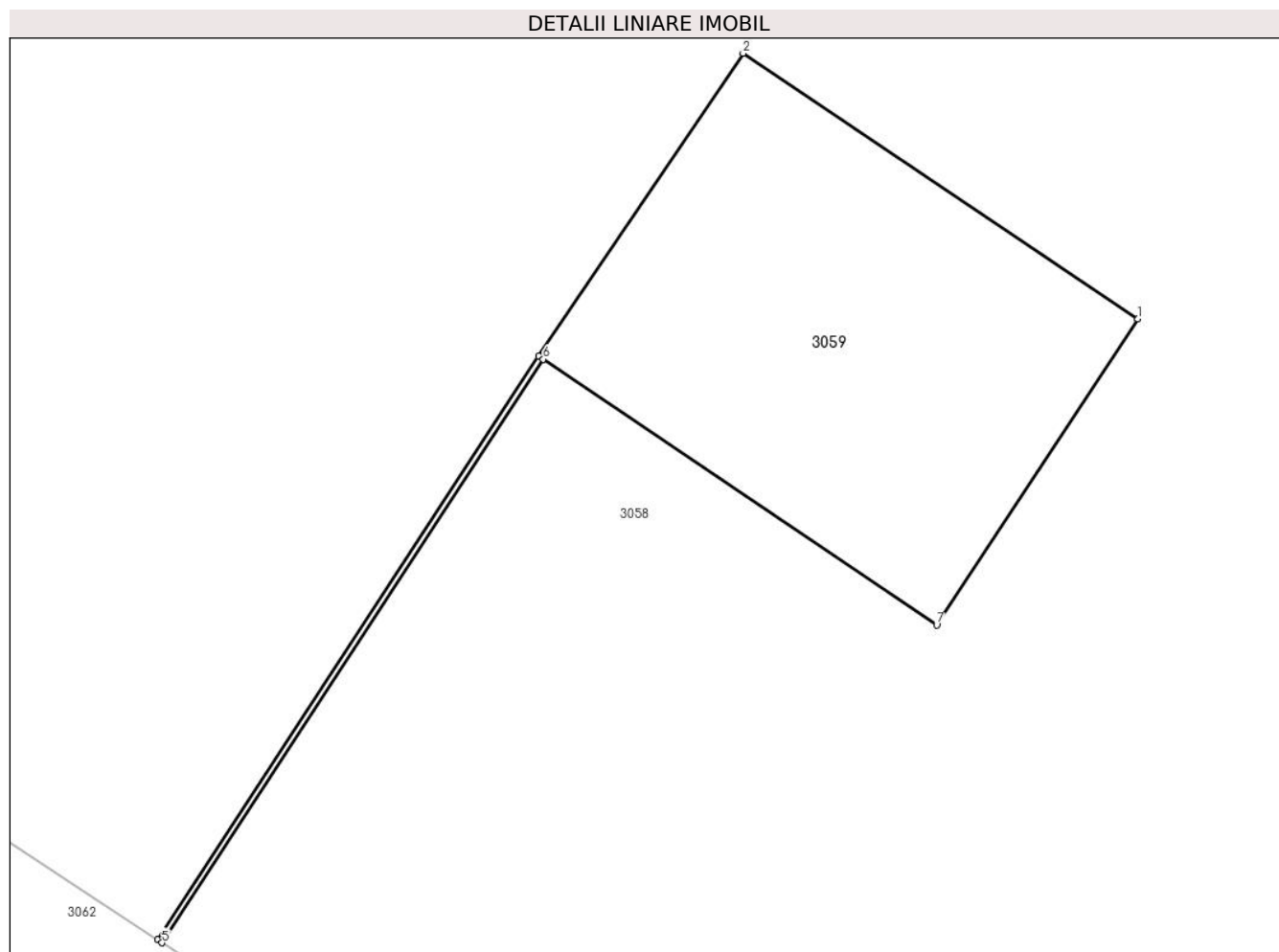
C. Partea III. SARCINI

Inscrieri privind dezmembramintele dreptului de proprietate, drepturi reale de garanție și sarcini		Referințe
23833 / 22/05/2007		
Act Normativ nr. 1, din 29/06/2004 emis de MEC (hotarare nr.1.705/29.11.2006 emis de GUVERN;);		
C2	Intabulare, drept de CONCESIUNE, cota actuala 1/1, cota initiala 1/1 1) COMPANIA NATIONALA DE TRANSPORT AL ENERGIEI ELECTRICE TRANSELECTRICA SA, CIF: 9999999999999	A1

Teren

Nr cadastral	Suprafața (mp)*	Observații / Referințe
20545	59	

* Suprafața este determinată în planul de proiecție Stereo 70.



Date referitoare la teren

Crt	Categorie folosință	Intravilan	Suprafața (mp)	Tarla	Parcelă	Nr. topo	Observații / Referințe
1	arabil	NU	59	40	210/8	-	

Lungime Segmente

1) Valorile lungimilor segmentelor sunt obținute din proiecție în plan.

Punct început	X / Y	Punct sfârșit	X / Y	Lungime segment (** (m)
1	574.896,424 375.630,587	2	574.889,25 375.635,412	8.646
2	574.889,25 375.635,412	3	574.885,533 375.629,913	6.637
3	574.885,533 375.629,913	4	574.878,605 375.619,314	12.662
4	574.878,605 375.619,314	5	574.878,689 375.619,259	0.1
5	574.878,689 375.619,259	6	574.885,616 375.629,857	12.661

Punct început	X / Y	Punct sfârșit	X / Y	Lungime segment (** (m)
6	574.885,616 375.629,857	7	574.892,766 375.625,029	8.627
7	574.892,766 375.625,029	1	574.896,424 375.630,587	6.654

** Lungimile segmentelor sunt determinate în planul de proiecție Stereo 70 și sunt rotunjite la 1 milimetru.

*** Distanța dintre puncte este formată din segmente cumulate ce sunt mai mici decât valoarea 1 milimetru.

**DATE DESPRE IMOBILUL NR. 3060**

Oficiul de Cadastru și Publicitate Imobiliară PRAHOVA
Biroul de Cadastru și Publicitate Imobiliară Ploiești

A. Partea I. Descrierea imobilului

TEREN Extravilan

Nr. CF vechi:3120
Nr. cadastral vechi:1014

Adresa: Jud. Prahova

Nr. Crt	Nr cadastral Nr. topografic	Suprafața* (mp)	Observații / Referințe
A1	20642	Din acte: 0 Masurata: 17	Sector cadastral:59 Teren neimprejmuit;

Construcții

Crt	Nr cadastral Nr. topografic	Adresa	Observații / Referințe
A1.1	20642-C1	Jud. Prahova	Nr. niveluri:1; S. construita la sol:15 mp; S. construita desfasurata:15 mp; C1 - stalp 11 al LEA 220 kV Brazi Vest TARGOVISTE cu su-17 mp

B. Partea II. Proprietari și acte

Inscrieri privitoare la dreptul de proprietate și alte drepturi reale		Referințe
24381 / 23/05/2007		
Act Normativ nr. 1705, din 29/11/2006 emis de GUVERNUL ROMANIEI;		
B3	Intabulare, drept de PROPRIETATE, dobandit prin Lege, cota actuala 1/1, cota initiala 1/1 1) STATUL ROMAN, CIF:999999999999	A1, A1.1
3053 / 16/01/2015		
Act Normativ nr. 17, din 07/03/2014 emis de PARLAMENTUL ROMANIEI;		
B4	se noteaza faptul ca imobilul se afla sub incidenta Legii 17/2014	A1, A1.1
118053 / 24/11/2015		
Act Administrativ nr. 6528, din 18/09/2015 emis de OCPI PH;		
B5	se respinge cererea de repositionare imobil intrucat documentatia nu a fost avizata din punct de vedere tehnic	A1, A1.1
24381 / 23/05/2007		
Act Normativ nr. 1, din 29/06/2004 emis de MEC;		
B6	Intabulare, drept de ADMINISTRARE, cota actuala 1/1, cota initiala 1/1 1) MINISTERUL ECONOMIEI SI COMERTULUI, CIF:999999999999	A1

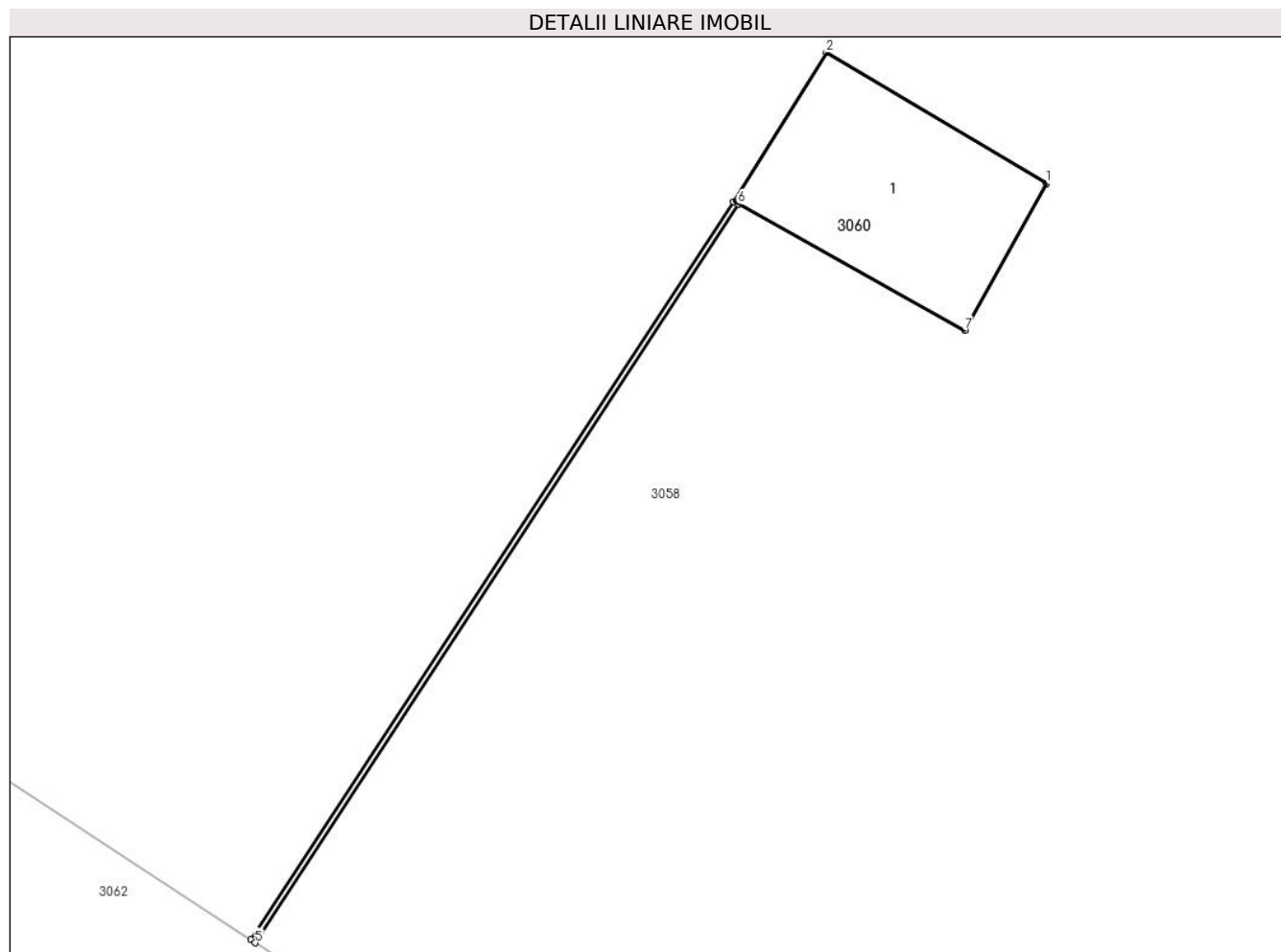
C. Partea III. SARCINI

Inscrieri privind dezmembramintele dreptului de proprietate, drepturi reale de garanție și sarcini		Referințe
24381 / 23/05/2007		
Act Normativ nr. 1, din 29/06/2004 emis de MEC;		
C2	Intabulare, drept de CONCESIUNE, cota actuala 1/1, cota initiala 1/1 1) COMPANIA NATIONALA DE TRANSPORT AL ENERGIEI ELECTRICE TRANSELECTRICA SA, CIF: 999999999999	A1
C3	se noteaza REDEVENTA in favoarea MINISTERULUI ECONOMIEI SI COMERTULUI	A1

Teren

Nr cadastral	Suprafața (mp)*	Observații / Referințe
20642	Din acte: 0 Masurata: 17	

* Suprafața este determinată în planul de proiecție Stereo 70.



Date referitoare la teren

Crt	Categorie folosință	Intra vilan	Suprafața (mp)	Tarla	Parcelă	Nr. topo	Observații / Referințe
1	curți constructii	NU	17	40	210/8	-	

Date referitoare la construcții

Crt	Număr	Destinație construcție	Supraf. (mp)	Situație juridică	Observații / Referințe
A1.1	20642-C1	construcții industriale și edilitare	Din acte: 0 Masurata: 15	Cu acte	Nr. niveluri:1; S. construita la sol:15 mp; S. construita desfasurata:15 mp; C1 - stalp 11 al LEA 220 kV Brazi Vest TARGOVISTE cu su-17 mp

Lungime Segmente

1) Valorile lungimilor segmentelor sunt obținute din proiecție în plan.

Punct început	X / Y	Punct sfârșit	X / Y	Lungime segment (** (m)
1	574.995,817 375.566,358	2	574.991,737 375.568,786	4.748
2	574.991,737 375.568,786	3	574.990,014 375.566,023	3.256

Punct început	X / Y	Punct sfârșit	X / Y	Lungime segment (** (m)
3	574.990,014 375.566,023	4	574.981,071 375.552,341	16.345
4	574.981,071 375.552,341	5	574.981,154 375.552,286	0.1
5	574.981,154 375.552,286	6	574.990,101 375.565,975	16.354
6	574.990,101 375.565,975	7	574.994,301 375.563,635	4.808
7	574.994,301 375.563,635	1	574.995,817 375.566,358	3.117

** Lungimile segmentelor sunt determinate în planul de proiecție Stereo 70 și sunt rotunjite la 1 milimetru.

*** Distanța dintre puncte este formată din segmente cumulate ce sunt mai mici decât valoarea 1 milimetru.

**DATE DESPRE IMOBILUL NR. 3061**

Oficiul de Cadastru și Publicitate Imobiliară PRAHOVA
Biroul de Cadastru și Publicitate Imobiliară Ploiești

A. Partea I. Descrierea imobilului

TEREN Extravilan

Nr. CF vechi:2925
Nr. cadastral vechi:1071

Adresa: Jud. Prahova

Nr. Crt	Nr cadastral Nr. topografic	Suprafața* (mp)	Observații / Referințe
A1	20514	19	Sector cadastral:59 Teren neimprejmuit;

Construcții

Crt	Nr cadastral Nr. topografic	Adresa	Observații / Referințe
A1.1	20514-C1	Jud. Prahova	Nr. niveluri:1; S. construita la sol:17 mp; S. construita desfasurata:17 mp; stalp energie electrica

B. Partea II. Proprietari și acte

Inscrieri privitoare la dreptul de proprietate și alte drepturi reale		Referințe
23922 / 22/05/2007		
Act Normativ nr. 1705, din 23/01/2007 emis de GUVERNUL ROMANIEI;		
B1	Intabulare, drept de PROPRIETATE, dobandit prin Lege, cota actuala 1/1, cota initiala 1/1 1) STATUL ROMAN, CIF:999999999999	A1, A1.1
3104 / 16/01/2015		
Act Administrativ nr. 17, din 07/03/2014 emis de PARLAMENTUL ROMANIEI;		
B2	se noteaza faptul ca imobilul se afla sub incidenta Legii17/2014	A1, A1.1
118057 / 24/11/2015		
Act Administrativ nr. 6528, din 18/09/2015 emis de OCPI Prahova;		
B3	se noteaza repositionarea imobilului conform documentatiei tehnice avizate	A1, A1.1
23922 / 22/05/2007		
Act Normativ nr. 1, din 29/06/2004 emis de MEC;		
B4	Intabulare, drept de ADMINISTRARE, cota actuala 1/1, cota initiala 1/1 1) MINISTERUL ECONOMIEI SI COMERTULUI, CIF:999999999999	A1

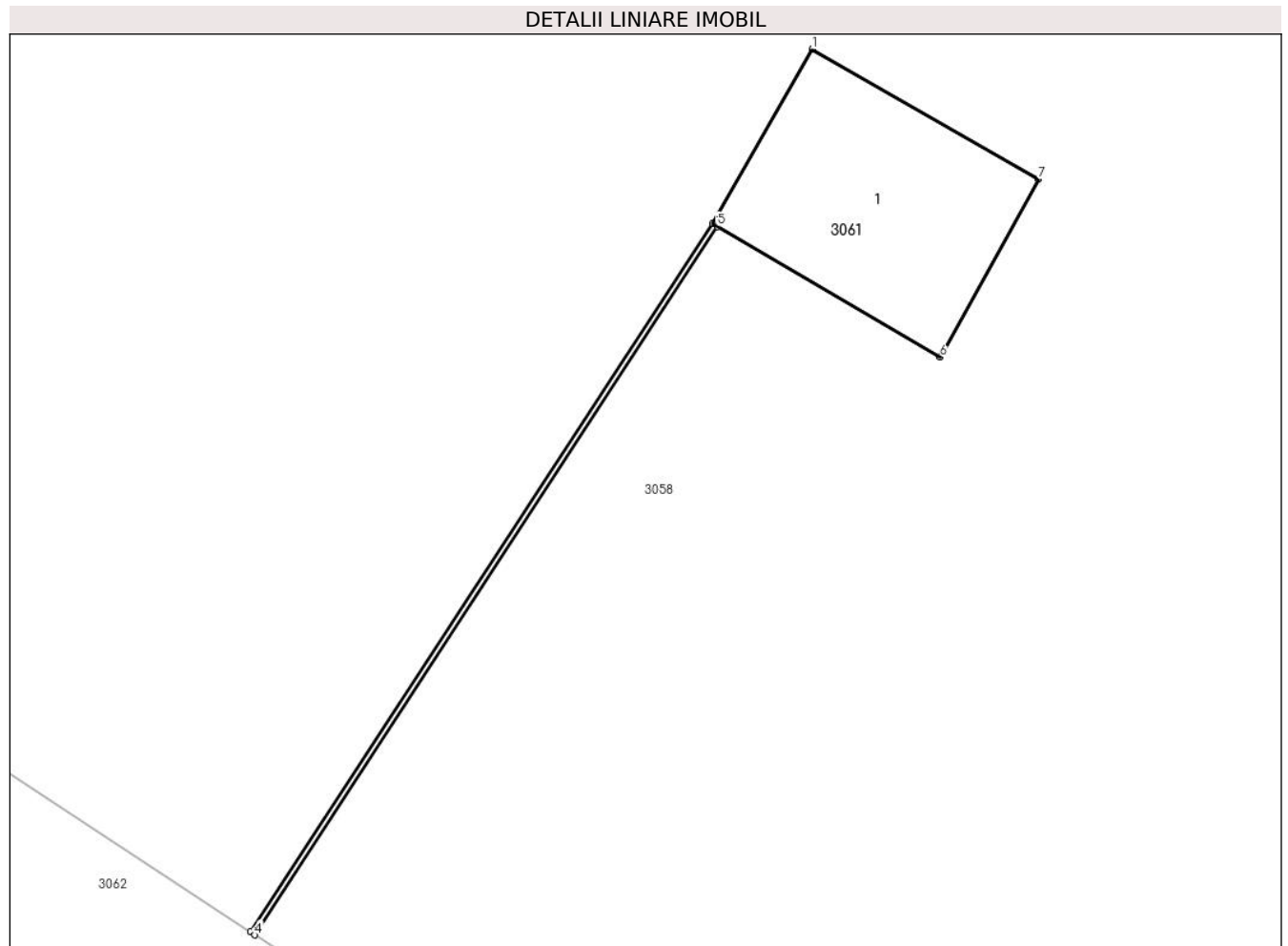
C. Partea III. SARCINI

Inscrieri privind dezmembramintele dreptului de proprietate, drepturi reale de garanție și sarcini		Referințe
23922 / 22/05/2007		
Act Normativ nr. 1, din 29/06/2004 emis de MEC;		
C2	Intabulare, drept de CONCESIUNE, cota actuala 1/1, cota initiala 1/1 1) COMPANIA NATIONALA DE TRANSPORT AL ENERGIEI ELECTRICE TRANSELECTRICA SA, CIF: 999999999999	A1
C3	se noteaza REDEVENTA in favoarea MINISTERULUI ECONOMIEI SI COMERTULUI	A1

Teren

Nr cadastral	Suprafața (mp)*	Observații / Referințe
20514	19	

* Suprafața este determinată în planul de proiecție Stereo 70.



Date referitoare la teren

Crt	Categorie folosință	Intra vilan	Suprafața (mp)	Tarla	Parcelă	Nr. topo	Observații / Referințe
1	curți constructii	NU	19	40	210/8	-	

Date referitoare la construcții

Crt	Număr	Destinație construcție	Supraf. (mp)	Situație juridică	Observații / Referințe
A1.1	20514-C1	construcții industriale și edilitare	Din acte: 0 Masurata: 17	Cu acte	Nr. niveluri:1; S. construita la sol:17 mp; S. construita desfasurata:17 mp; stalp energie electrica

Lungime Segmente

1) Valorile lungimilor segmentelor sunt obținute din proiecție în plan.

Punct început	X / Y	Punct sfârșit	X / Y	Lungime segment (** (m)
1	575.035,276 375.539,589	2	575.033,465 375.536,426	3.645
2	575.033,465 375.536,426	3	575.025,07 375.523,582	15.344
3	575.025,07 375.523,582	4	575.025,154 375.523,528	0.1

Punct început	X / Y	Punct sfârșit	X / Y	Lungime segment (** (m)
4	575.025,154 375.523,528	5	575.033,551 375.536,374	15.347
5	575.033,551 375.536,374	6	575.037,599 375.534,004	4.691
6	575.037,599 375.534,004	7	575.039,385 375.537,235	3.692
7	575.039,385 375.537,235	1	575.035,276 375.539,589	4.736

** Lungimile segmentelor sunt determinate în planul de proiecție Stereo 70 și sunt rotunjite la 1 milimetru.

*** Distanța dintre puncte este formată din segmente cumulate ce sunt mai mici decât valoarea 1 milimetru.

**DATE DESPRE IMOBILUL NR. 3062**

Oficiul de Cadastru și Publicitate Imobiliară PRAHOVA
Biroul de Cadastru și Publicitate Imobiliară Ploiești

A. Partea I. Descrierea imobilului

TEREN Extravilan

Adresa: Jud. Prahova

Nr. Crt	Nr cadastral Nr. topografic	Suprafața* (mp)	Observații / Referințe
A1		4.900	Sector cadastral:59 Teren neimprejmuit; Imobilul este traversat de limita unitatilor administrativ teritoriale Targșoru Vechi si Brazi

B. Partea II. Proprietari și acte

Inscrieri privitoare la dreptul de proprietate și alte drepturi reale		Referințe
/		
Act Notarial nr. 102, din 02/11/2022 emis de NP STUPARU COSTIN MARIAN;		
B1	Intabulare, drept de PROPRIETATE, cu titlu de moștenire, dobandit prin Succesiune, cota actuala 4/16, cota initiala 4/16 1) PETRESCU MIHAELA-CRISTIANA	A1
Act Notarial nr. 127, din 10/12/2010 emis de NP NECULAE AURELIAN;		
B1	Intabulare, drept de PROPRIETATE, cu titlu de moștenire, dobandit prin Succesiune, cota actuala 4/16, cota initiala 4/16 1) SOARE MARCEL 2) RADU VETA	A1
B1	Intabulare, drept de PROPRIETATE, cu titlu de moștenire, dobandit prin Succesiune, cota actuala 3/16, cota initiala 3/16 1) IACOB ELENA DEFUNCT:Da	A1
B1	Intabulare, drept de PROPRIETATE, cu titlu de moștenire, dobandit prin Succesiune, cota actuala 1/16, cota initiala 1/16 1) ANDRONACHE CONSTANTIN	A1

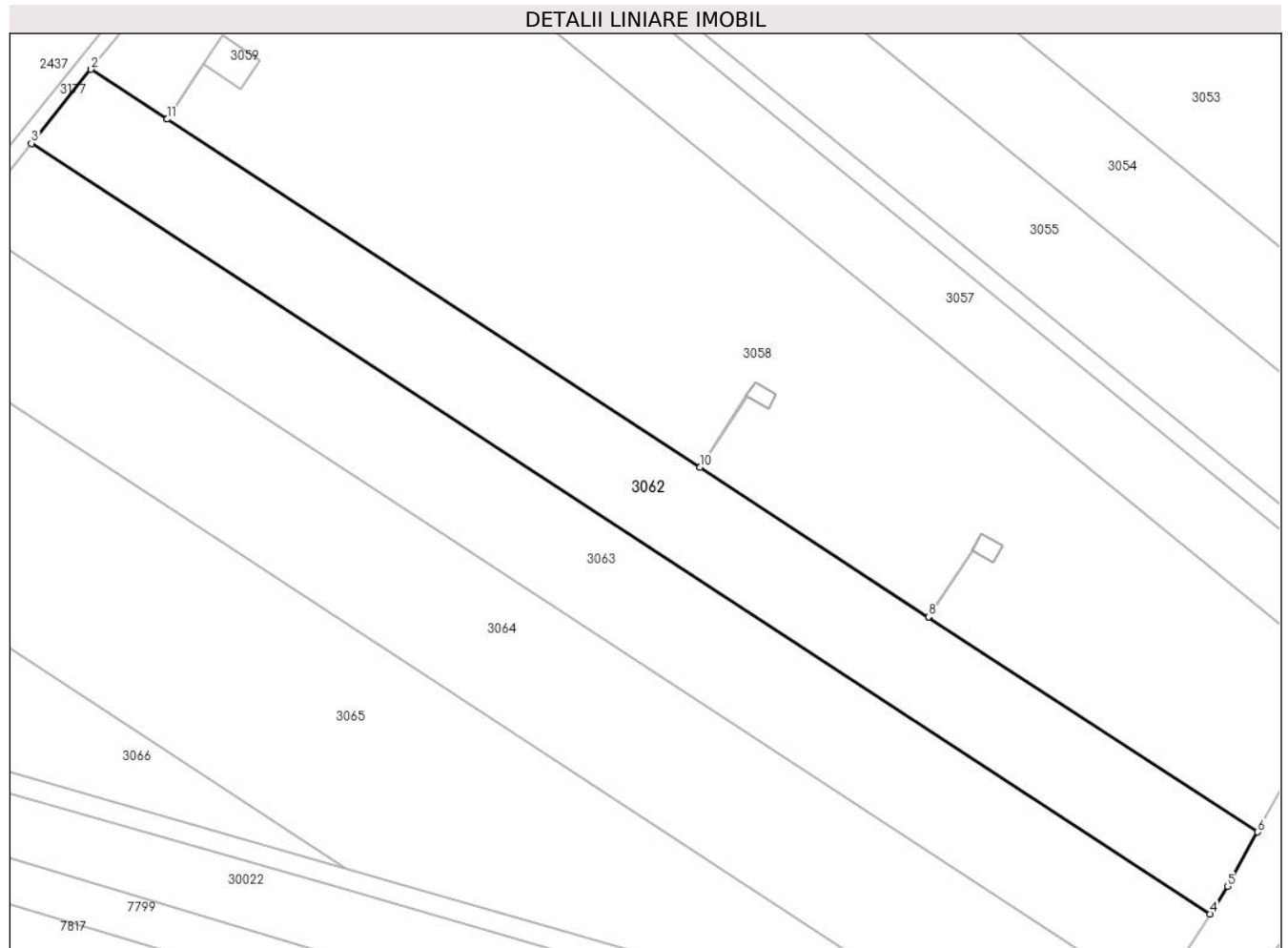
C. Partea III. SARCINI .

Inscrieri privind dezmembramintele dreptului de proprietate, drepturi reale de garanție și sarcini	Referințe
NU SUNT	

Teren

Nr cadastral	Suprafața (mp)*	Observații / Referințe
	4.900	Imobilul este traversat de limita unitatilor administrativ teritoriale Targșoru Vechi și Brazi

* Suprafața este determinată în planul de proiecție Stereo 70.



Date referitoare la teren

Crt	Categorie folosință	Intra vilan	Suprafața (mp)	Tarla	Parcelă	Nr. topo	Observații / Referințe
1	arabil	NU	4.900	40	210/9	-	

Lungime Segmente

1) Valorile lungimilor segmentelor sunt obținute din proiecție în plan.

Punct început	X / Y	Punct sfârșit	X / Y	Lungime segment (** (m)
1	574.878,605 375.619,314	2	574.864,026 375.628,843	17.417
2	574.864,026 375.628,843	3	574.852,554 375.614,622	18.271
3	574.852,554 375.614,622	4	575.079,197 375.466,486	270.761
4	575.079,197 375.466,486	5	575.082,62 375.471,76	6.287
5	575.082,62 375.471,76	6	575.088,345 375.482,225	11.929

Punct început	X / Y	Punct sfârșit	X / Y	Lungime segment (** (m)
6	575.088,345 375.482,225	7	575.025,154 375.523,528	75.492
7	575.025,154 375.523,528	8	575.025,07 375.523,582	0.1
8	575.025,07 375.523,582	9	574.981,154 375.552,286	52.465
9	574.981,154 375.552,286	10	574.981,071 375.552,341	0.1
10	574.981,071 375.552,341	11	574.878,689 375.619,259	122.311
11	574.878,689 375.619,259	1	574.878,605 375.619,314	0.1

** Lungimile segmentelor sunt determinate în planul de proiecție Stereo 70 și sunt rotunjite la 1 milimetru.

*** Distanța dintre puncte este formată din segmente cumulate ce sunt mai mici decât valoarea 1 milimetru.

**DATE DESPRE IMOBILUL NR. 3063**

Oficiul de Cadastru și Publicitate Imobiliară PRAHOVA
Biroul de Cadastru și Publicitate Imobiliară Ploiești

A. Partea I. Descrierea imobilului

TEREN Extravilan

Adresa: Jud. Prahova

Nr. Crt	Nr cadastral Nr. topografic	Suprafața* (mp)	Observații / Referințe
A1		5.300	Sector cadastral:59 Teren neimprejmuit; Imobilul este traversat de limita unitatilor administrativ teritoriale Targșoru Vechi si Brazi

B. Partea II. Proprietari și acte

Inscrieri privitoare la dreptul de proprietate și alte drepturi reale	Referințe
/	
Act Administrativ nr. 76532, din 19/06/1998 emis de CJSDPAT PRAHOVA;	
B1	A1
Intabulare, drept de PROPRIETATE, dobandit prin Reconstituire, cota actuala 1/1, cota initiala 1/1 1) CARNUTA ION ION	

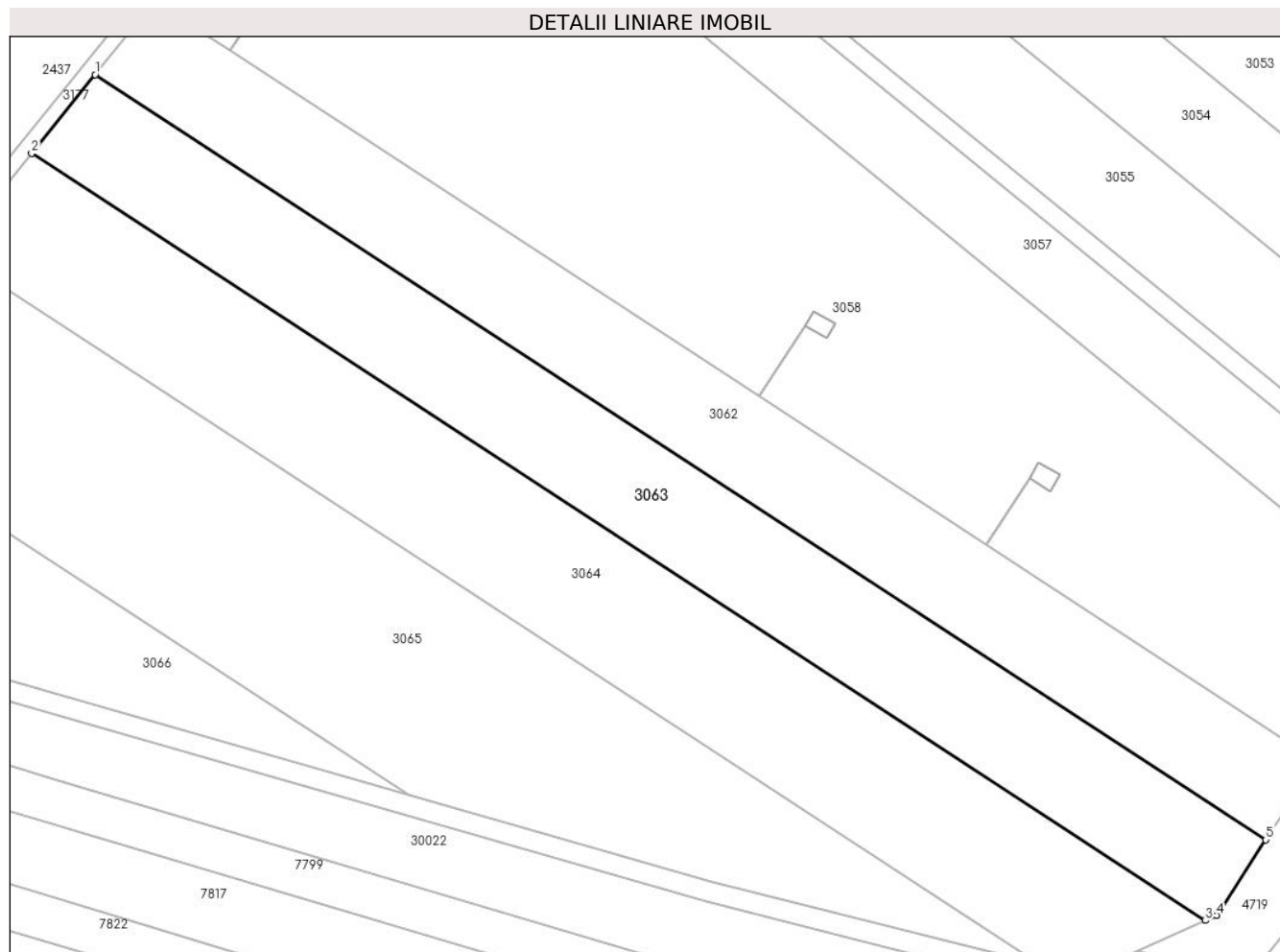
C. Partea III. SARCINI .

Inscrieri privind dezmembramintele dreptului de proprietate, drepturi reale de garanție și sarcini	Referințe
NU SUNT	

Teren

Nr cadastral	Suprafața (mp)*	Observații / Referințe
	5.300	Imobilul este traversat de limita unitatilor administrativ teritoriale Targșoru Vechi și Brazi

* Suprafața este determinată în planul de proiecție Stereo 70.



Date referitoare la teren

Crt	Categorie folosință	Intra vilan	Suprafața (mp)	Tarla	Parcelă	Nr. topo	Observații / Referințe
1	arabil	NU	5.300	40	210/10	-	

Lungime Segmente

1) Valorile lungimilor segmentelor sunt obținute din proiecție în plan.

Punct început	X / Y	Punct sfârșit	X / Y	Lungime segment (** (m)
1	574.852,554 375.614,622	2	574.840,244 375.599,364	19.605
2	574.840,244 375.599,364	3	575.067,474 375.450,844	271.462
3	575.067,474 375.450,844	4	575.069,689 375.451,836	2.427
4	575.069,689 375.451,836	5	575.079,197 375.466,486	17.465
5	575.079,197 375.466,486	1	574.852,554 375.614,622	270.761

**** Lungimile segmentelor sunt determinate în planul de proiecție Stereo 70 și sunt rotunjite la 1 milimetru.**

***** Distanța dintre puncte este formată din segmente cumulate ce sunt mai mici decât valoarea 1 milimetru.**

**DATE DESPRE IMOBILUL NR. 3064**

Oficiul de Cadastru și Publicitate Imobiliară PRAHOVA
Biroul de Cadastru și Publicitate Imobiliară Ploiești

A. Partea I. Descrierea imobilului

TEREN Extravilan

Adresa: Jud. Prahova, T 40; A 210/11

Nr. Crt	Nr cadastral Nr. topografic	Suprafața* (mp)	Observații / Referințe
A1	29352	6.500	Sector cadastral:59 Teren neimprejmuit; Imobilul este traversat de limita unitatilor administrativ teritoriale Targisoru Vechi si Brazi

B. Partea II. Proprietari și acte

Inscrieri privitoare la dreptul de proprietate și alte drepturi reale	Referințe
41279 / 25/03/2021	
Act Normativ nr. 17, din 07/03/2014 emis de GUVERNUL ROMANIEI;	
B7	Imobil aflat sub incidenta art.3 alin.(1) din Legea 17/2014
91169 / 13/07/2021	
Act Notarial nr. 1719, din 12/07/2021 emis de NP Lupu Maria Luiza;	
B8	Intabulare, drept de PROPRIETATEpartaj, dobandit prin Conventie, cota actuala 1/1, cota initiala 1/1 1) CIOBANU NICULINA

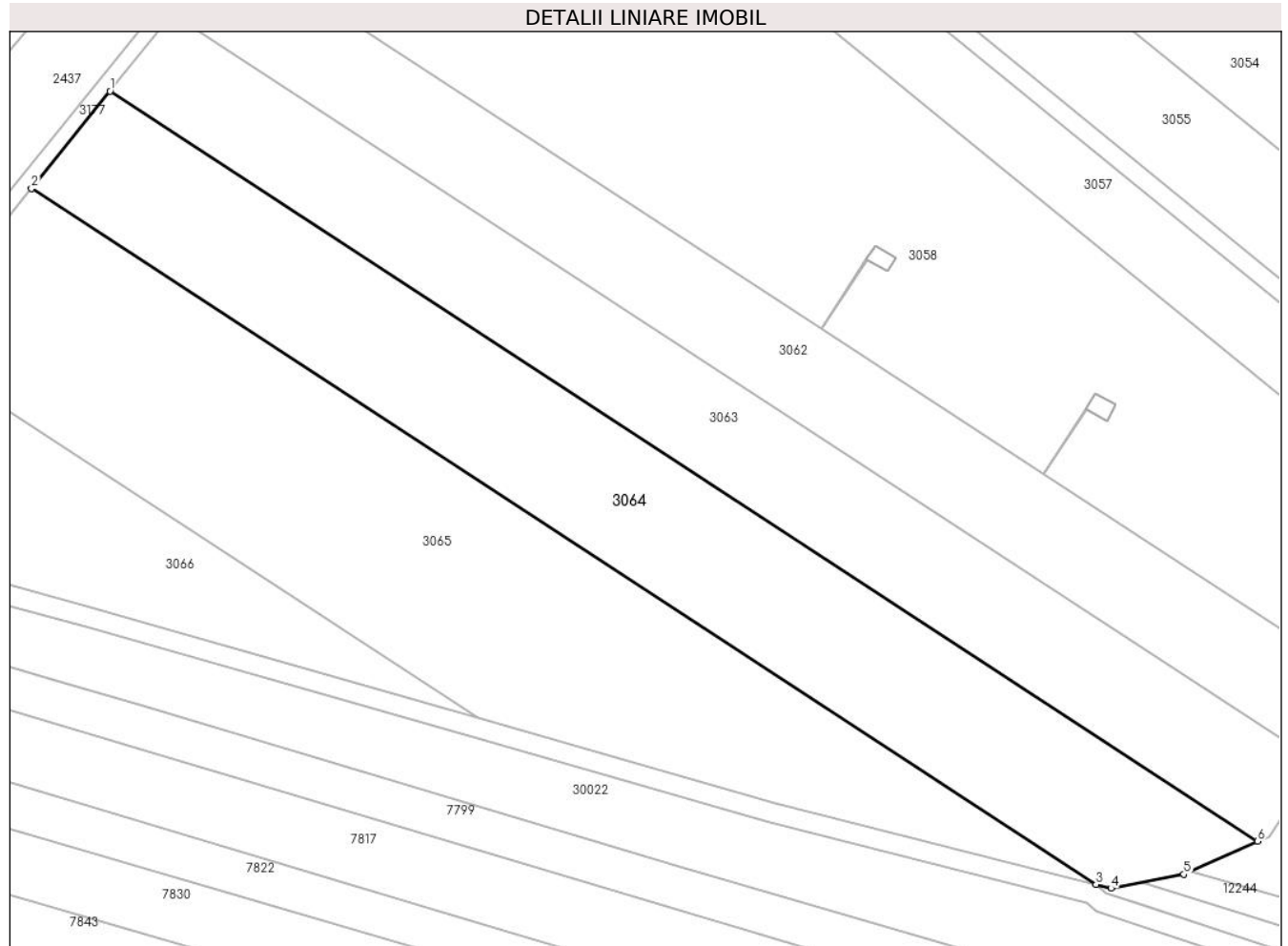
C. Partea III. SARCINI .

Inscrieri privind dezmembramintele dreptului de proprietate, drepturi reale de garanție și sarcini	Referințe
NU SUNT	

Teren

Nr cadastral	Suprafața (mp)*	Observații / Referințe
29352	6.500	Imobilul este traversat de limita unitatilor administrativ teritoriale Targisoru Vechi si Brazi

* Suprafața este determinată în planul de proiecție Stereo 70.



Date referitoare la teren

Crt	Categorie folosință	Intra vilan	Suprafața (mp)	Tarla	Parcelă	Nr. topo	Observații / Referințe
1	arabil	NU	6.500	40	210/11	-	NU ESTE IMPREJMUIT

Lungime Segmente

1) Valorile lungimilor segmentelor sunt obținute din proiecție în plan.

Punct început	X / Y	Punct sfârșit	X / Y	Lungime segment (** (m)
1	574.840,244 375.599,364	2	574.824,692 375.580,087	24.768
2	574.824,692 375.580,087	3	575.035,501 375.442,3	251.845
3	575.035,501 375.442,3	4	575.038,466 375.441,549	3.059
4	575.038,466 375.441,549	5	575.052,875 375.444,303	14.67
5	575.052,875 375.444,303	6	575.067,474 375.450,844	15.997

Punct început	X / Y	Punct sfârșit	X / Y	Lungime segment (** (m)
6	575.067,474 375.450,844	1	574.840,244 375.599,364	271.462

** Lungimile segmentelor sunt determinate în planul de proiecție Stereo 70 și sunt rotunjite la 1 milimetru.

*** Distanța dintre puncte este formată din segmente cumulate ce sunt mai mici decât valoarea 1 milimetru.

**DATE DESPRE IMOBILUL NR. 3065**

Oficiul de Cadastru și Publicitate Imobiliară PRAHOVA
Biroul de Cadastru și Publicitate Imobiliară Ploiești

A. Partea I. Descrierea imobilului

TEREN Extravilan

Adresa: Jud. Prahova

Nr. Crt	Nr cadastral Nr. topografic	Suprafața* (mp)	Observații / Referințe
A1		7.690	Sector cadastral:59 Teren neimprejmit;

B. Partea II. Proprietari și acte

Inscrieri privitoare la dreptul de proprietate și alte drepturi reale		Referințe
/		
Act Administrativ nr. 71464, din 04/06/2002 emis de CJSDPAT PRAHOVA;		
B1	Intabulare, drept de PROPRIETATE, dobandit prin Reconstituire, cota actuala 1/1, cota initiala 1/1 1) CARNUȚĂ ION , LIPSA CNP 2) CARNUȚĂ MARIN , LIPSA CNP 3) CARNUȚĂ STELIAN , LIPSA CNP	A1

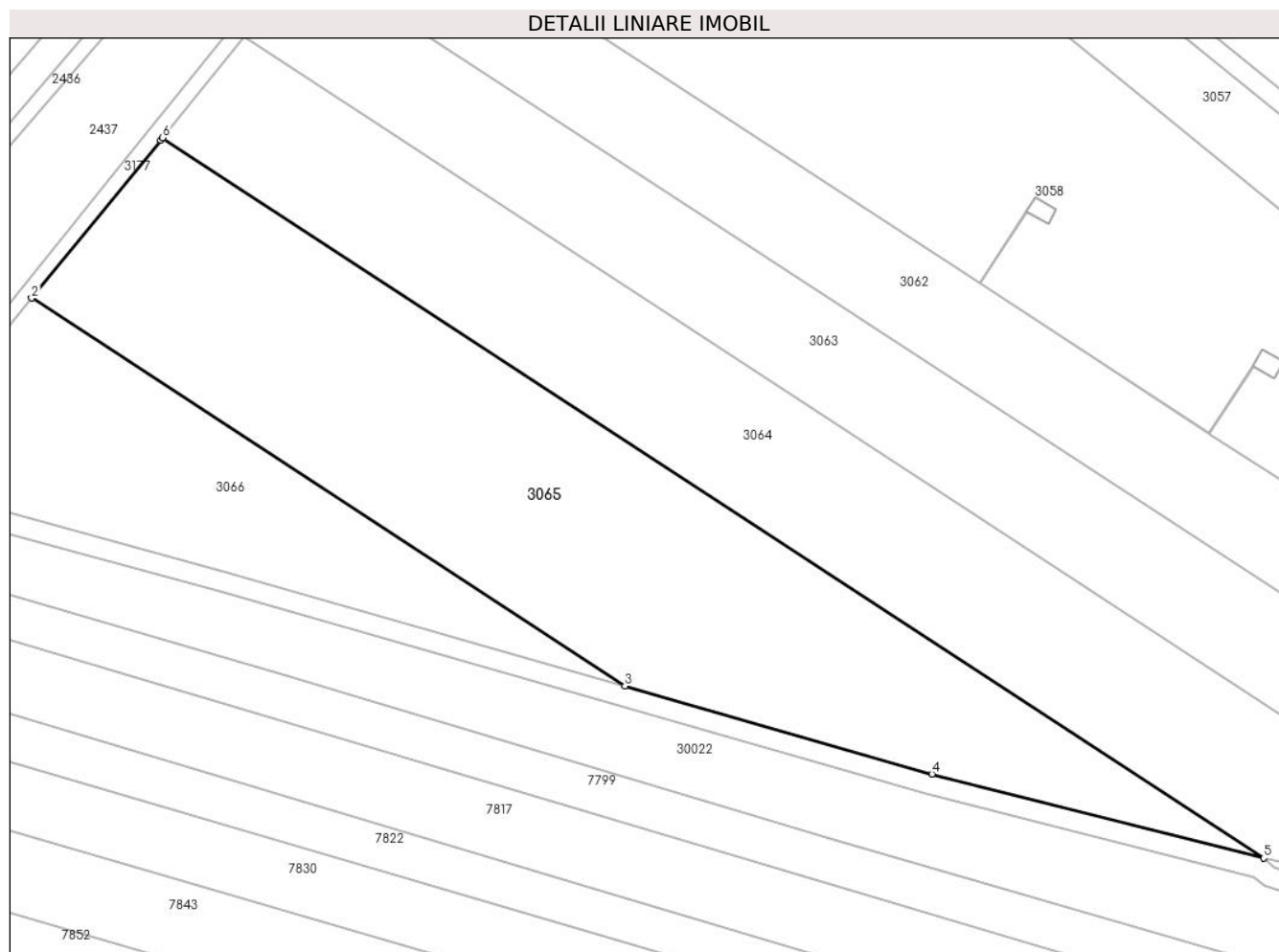
C. Partea III. SARCINI .

Inscrieri privind dezmembramintele dreptului de proprietate, drepturi reale de garanție și sarcini	Referințe
NU SUNT	

Teren

Nr cadastral	Suprafața (mp)*	Observații / Referințe
	7.690	

* Suprafața este determinată în planul de proiecție Stereo 70.



Date referitoare la teren

Crt	Categorie folosință	Intra vilan	Suprafața (mp)	Tarla	Parcelă	Nr. topo	Observații / Referințe
1	arabil	NU	7.690	40	210/12	-	Conform TP 71464 este gresit trecuta tarla 39, corect fiind 40.

Lungime Segmente

1) Valorile lungimilor segmentelor sunt obținute din proiecție în plan.

Punct început	X / Y	Punct sfârșit	X / Y	Lungime segment (** (m)
1	574.824,306 375.579,608	2	574.799,61 375.549,456	38.975
2	574.799,61 375.549,456	3	574.913,202 375.475,21	135.704
3	574.913,202 375.475,21	4	574.971,982 375.458,371	61.144
4	574.971,982 375.458,371	5	575.035,501 375.442,3	65.521
5	575.035,501 375.442,3	6	574.824,692 375.580,087	251.845

Punct început	X / Y	Punct sfârșit	X / Y	Lungime segment (** (m)
6	574.824,692 375.580,087	1	574.824,306 375.579,608	0.615

** Lungimile segmentelor sunt determinate în planul de proiecție Stereo 70 și sunt rotunjite la 1 milimetru.

*** Distanța dintre puncte este formată din segmente cumulate ce sunt mai mici decât valoarea 1 milimetru.

**DATE DESPRE IMOBILUL NR. 3066**

Oficiul de Cadastru și Publicitate Imobiliară PRAHOVA
Biroul de Cadastru și Publicitate Imobiliară Ploiești

A. Partea I. Descrierea imobilului

TEREN Extravilan

Adresa: Jud. Prahova

Nr. Crt	Nr cadastral Nr. topografic	Suprafața* (mp)	Observații / Referințe
A1		2.978	Sector cadastral:59 Teren neimprejmuit;

B. Partea II. Proprietari și acte

Inscrieri privitoare la dreptul de proprietate și alte drepturi reale		Referințe
/		
Act Normativ nr. 7, din 13/03/1996 emis de PARLAMENTUL ROMANIEI;		
B1	Intabulare, drept de PROPRIETATE, dobandit prin Lege, cota actuala 1/1, cota initiala 1/1 1) NEIDENTIFICAT NEIDENTIFICAT	A1
B2	Se noteaza PROPRIETAR NEIDENTIFICAT, rezerva comisiei locale de fod funciar - conform art 13, alin 14	A1

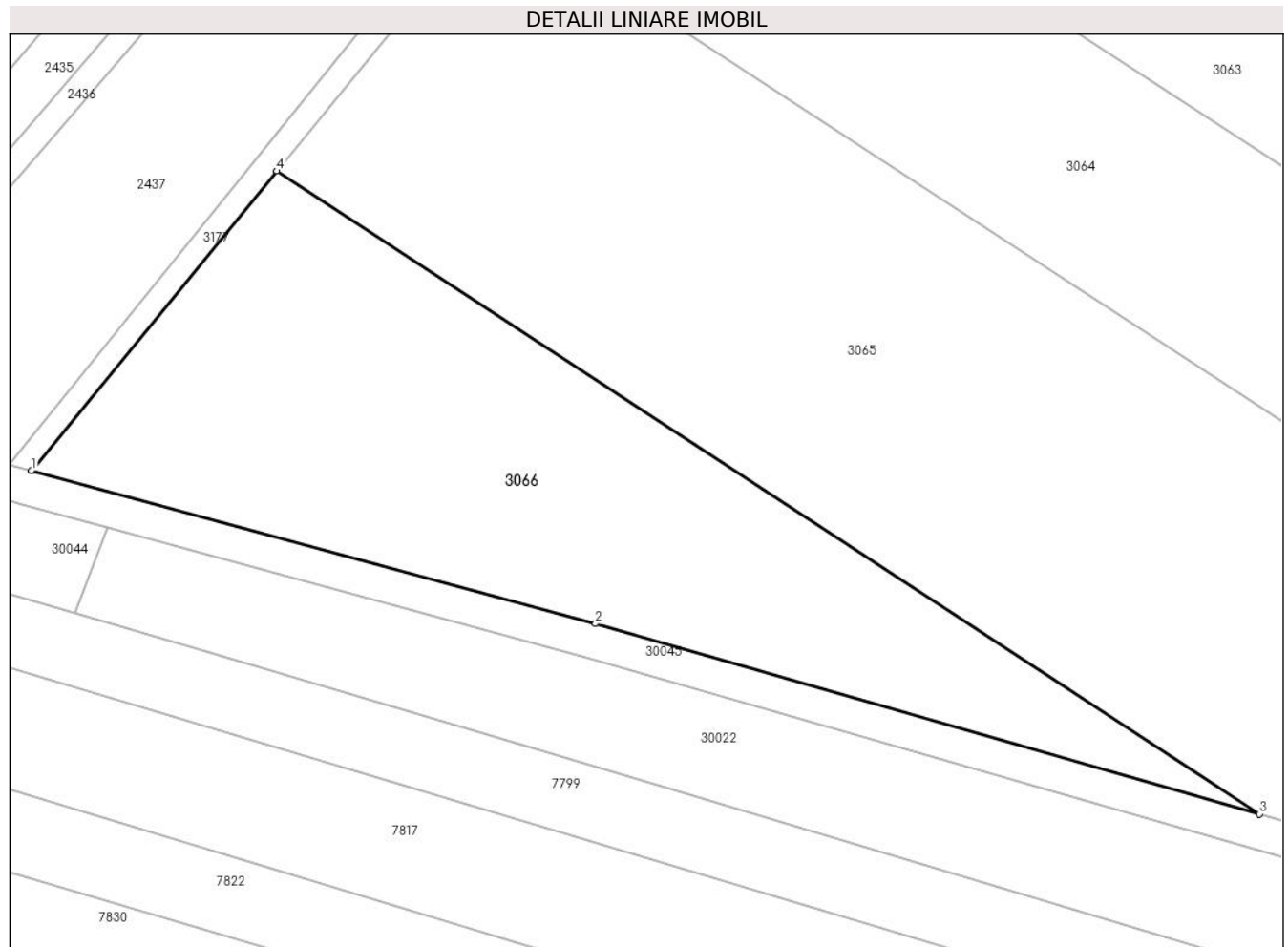
C. Partea III. SARCINI .

Inscrieri privind dezmembramintele dreptului de proprietate, drepturi reale de garanție și sarcini	Referințe
NU SUNT	

Teren

Nr cadastral	Suprafața (mp)*	Observații / Referințe
	2.978	

* Suprafața este determinată în planul de proiecție Stereo 70.



Date referitoare la teren

Crt	Categorie folosință	Intravilan	Suprafața (mp)	Tarla	Parcelă	Nr. topo	Observații / Referințe
1	arabil	NU	2.978	40	-	-	

Lungime Segmente

1) Valorile lungimilor segmentelor sunt obținute din proiecție în plan.

Punct început	X / Y	Punct sfârșit	X / Y	Lungime segment (** (m)
1	574.771,267 375.514,851	2	574.836,447 375.497,198	67.528
2	574.836,447 375.497,198	3	574.913,202 375.475,21	79.842
3	574.913,202 375.475,21	4	574.799,61 375.549,456	135.704
4	574.799,61 375.549,456	1	574.771,267 375.514,851	44.731

** Lungimile segmentelor sunt determinate în planul de proiecție Stereo 70 și sunt rotunjite la 1 milimetru.

***** Distanţa dintre puncte este formată din segmente cumulate ce sunt mai mici decât valoarea 1 milimetru.**

**DATE DESPRE IMOBILUL NR. 3070**

Oficiul de Cadastru și Publicitate Imobiliară PRAHOVA
Biroul de Cadastru și Publicitate Imobiliară Ploiești

A. Partea I. Descrierea imobilului

TEREN Extravilan

Nr. CF vechi:3821

Nr. cadastral vechi:10779

Adresa: Jud. Prahova, T 36 ; A 186/190 ; A 186/191

Nr. Crt	Nr cadastral Nr. topografic	Suprafața* (mp)	Observații / Referințe
A1	21129	4.317	Sector cadastral:31 Teren neimprejmuit; T 36 ; A 186/190 ; A 186/191

B. Partea II. Proprietari și acte

Inscrieri privitoare la dreptul de proprietate și alte drepturi reale		Referințe
64641 / 12/11/2007		
Act Notarial nr. 1390, din 11/07/2007 emis de NP LUPU MARIA LUIZA;		
B2	Intabulare, drept de PROPRIETATE, dobandit prin Conventie, cota actuala 2/32, cota initiala 5/32 1) LITA MARIA MAGDALENA	A1
2445 / 18/01/2008		
Act Notarial nr. 3157, din 29/11/2007 emis de NP LUPU MARIA LUIZA;		
B6	- se indreapta eroarea materiala strecurata in cuprinsul incheierii nr 70639/2007 in sensul ca SC TIGER IMOBILIAR GROUP SRL detine doar cota de 9/32 din imobil si nu intreg imobilul cum din eroare s-a in scris	A1
20444 / 19/04/2012		
Act Notarial nr. 913, din 18/04/2012 emis de NP LUPU MARIA LUIZA;		
B8	Intabulare, drept de PROPRIETATE, dobandit prin Conventie, cota actuala 2/32, cota initiala 2/32 1) LITA MARIA MAGDALENA	A1
96673 / 25/10/2018		
Hotarare Judecatoreasca nr. 74541, din 17/10/2018 emis de ORC DE PE LANGA TRIBUNALUL PRAHOVA (act administrativ nr 75532 din 18.10.2018, emis de ORC DE PE LANGA TRIBUNALUL PRAHOVA;act administrativ nr 17579 din 17.10.2018, emis de ORC DE PE LANGA TRIBUNALUL PRAHOVA);		
B10	Intabulare, drept de PROPRIETATE, dobandit prin Conventie, cota actuala 12/32, cota initiala 12/32 1) LITA CONSTANTA ROXANA	A1
65654 / 25/06/2019		
Act Administrativ nr. 133315, din 18/06/2019 emis de O.R.C. DE PE LANGA TRIBUNALUL PRAHOVA (act administrativ nr 67372 din 21.06.2019, emis de O.R.C. DE PE LANGA TRIBUNALUL PRAHOVA;act administrativ nr 24012002 din 19.06.2019, emis de O.R.C. DE PE LANGA TRIBUNALUL PRAHOVA);		
B11	Intabulare, drept de PROPRIETATE, dobandit prin Lege, cota actuala 7/32, cota initiala 7/32 1) MUGNAINI ROSSANO, (cetatean italian)	A1
78127 / 25/07/2019		
Act Administrativ nr. 73634, din 24/07/2019 emis de ORC DE PE LANGA TRIBUNALUL PRAHOVA (act administrativ nr 14937 din 12.07.2019, emis de ORC DE PE LANGA TRIBUNALUL PRAHOVA;act administrativ nr 71491 din 15.07.2019, emis de ORC DE PE LANGA TRIBUNALUL PRAHOVA);		
B12	Intabulare, drept de PROPRIETATE, dobandit prin Lege, cota actuala 9/32, cota initiala 9/32 1) BARTOLI CLAUDIA	A1
100613 / 20/06/2023		
Act Administrativ nr. 153803, din 20/06/2023 emis de OCPI PRAHOVA;		
B13	se indreapta eroarea materiala strecurata in cuprinsul prezentei carti funciare in sensul ca suprafata corecta a imobilului este 4317 mp	A1

C. Partea III. SARCINI .

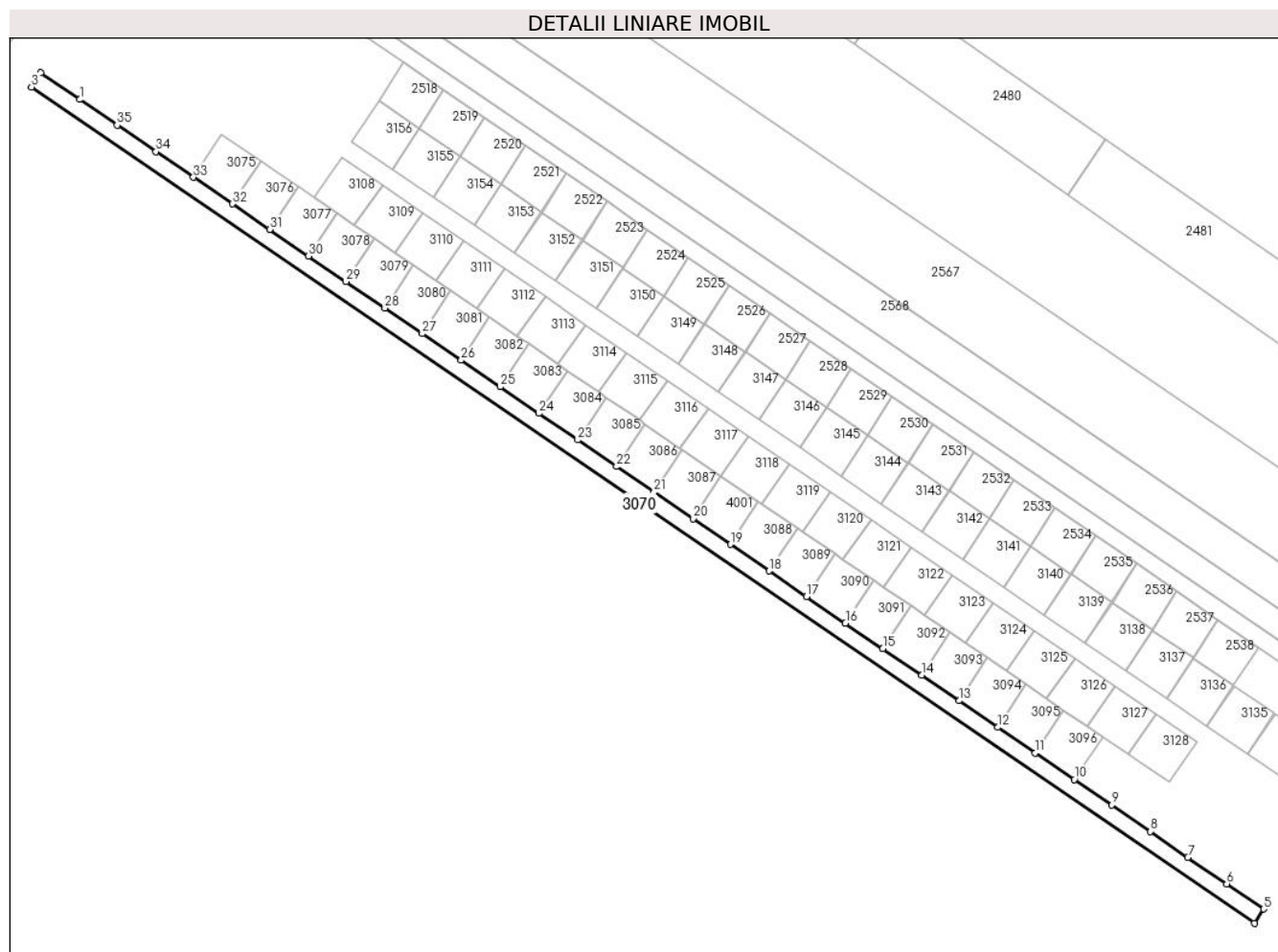
Inscrieri privind dezmembramentele dreptului de proprietate, drepturi reale de garanție și sarcini	Referințe
NU SUNT	

Anexa Nr. 1 La Partea I

Teren

Nr cadastral	Suprafața (mp)*	Observații / Referințe
21129	4.317	T 36 ; A 186/190 ; A 186/191

* Suprafața este determinată în planul de proiecție Stereo 70.



Date referitoare la teren

Crt	Categorie folosință	Intravilan	Suprafața (mp)	Tarla	Parcelă	Nr. topo	Observații / Referințe
1	drum	NU	4.317	36	186/190; 186/191	-	LOT 1

Lungime Segmente

1) Valorile lungimilor segmentelor sunt obținute din proiecție în plan.

Punct început	X / Y	Punct sfârșit	X / Y	Lungime segment (** (m)
1	574.430,272 378.995,325	2	574.414,084 379.006,388	19.607
3	574.410,204 379.000,55	4	574.919,609 378.652,517	616.944
5	574.923,473 378.658,338	6	574.908,085 378.668,85	18.636
7	574.891,897 378.679,913	8	574.876,318 378.690,556	18.867
9	574.860,12 378.701,629	10	574.844,542 378.712,272	18.867

Punct început	X / Y	Punct sfârșit	X / Y	Lungime segment (** (m)
2	574.414,084 379.006,388	3	574.410,204 379.000,55	7.01
4	574.919,609 378.652,517	5	574.923,473 378.658,338	6.987
6	574.908,085 378.668,85	7	574.891,897 378.679,913	19.607
8	574.876,318 378.690,556	9	574.860,12 378.701,629	19.621
10	574.844,542 378.712,272	11	574.828,344 378.723,334	19.615

Punct început	X / Y	Punct sfârșit	X / Y	Lungime segment (** (m)
11	574.828,344 378.723,334	12	574.812,766 378.733,977	18.867
13	574.796,578 378.745,04	14	574.781,0 378.755,683	18.867
15	574.764,802 378.766,756	16	574.749,224 378.777,398	18.866
17	574.733,026 378.788,461	18	574.717,458 378.799,104	18.858
19	574.701,26 378.810,167	20	574.685,682 378.820,81	18.867
21	574.669,483 378.831,882	22	574.653,905 378.842,525	18.867
23	574.637,717 378.853,588	24	574.621,519 378.864,651	19.615
25	574.605,321 378.875,724	26	574.589,133 378.886,787	19.607
27	574.572,935 378.897,85	28	574.557,357 378.908,492	18.866
29	574.541,159 378.919,565	30	574.525,581 378.930,208	18.867
31	574.509,393 378.941,271	32	574.493,815 378.951,914	18.867
33	574.477,617 378.962,976	34	574.462,039 378.973,619	18.867
35	574.445,84 378.984,692	1	574.430,272 378.995,325	18.853

Punct început	X / Y	Punct sfârșit	X / Y	Lungime segment (** (m)
12	574.812,766 378.733,977	13	574.796,578 378.745,04	19.607
14	574.781,0 378.755,683	15	574.764,802 378.766,756	19.621
16	574.749,224 378.777,398	17	574.733,026 378.788,461	19.615
18	574.717,458 378.799,104	19	574.701,26 378.810,167	19.615
20	574.685,682 378.820,81	21	574.669,483 378.831,882	19.621
22	574.653,905 378.842,525	23	574.637,717 378.853,588	19.607
24	574.621,519 378.864,651	25	574.605,321 378.875,724	19.621
26	574.589,133 378.886,787	27	574.572,935 378.897,85	19.615
28	574.557,357 378.908,492	29	574.541,159 378.919,565	19.621
30	574.525,581 378.930,208	31	574.509,393 378.941,271	19.607
32	574.493,815 378.951,914	33	574.477,617 378.962,976	19.615
34	574.462,039 378.973,619	35	574.445,84 378.984,692	19.622

** Lungimile segmentelor sunt determinate în planul de proiecție Stereo 70 și sunt rotunjite la 1 milimetru.

*** Distanța dintre puncte este formată din segmente cumulate ce sunt mai mici decât valoarea 1 milimetru.

**DATE DESPRE IMOBILUL NR. 3071**

Oficiul de Cadastru și Publicitate Imobiliară PRAHOVA
Biroul de Cadastru și Publicitate Imobiliară Ploiești

A. Partea I. Descrierea imobilului

TEREN Extravilan

Nr. CF vechi:3822

Nr. cadastral vechi:10780

Adresa: Jud. Prahova

Nr. Crt	Nr cadastral Nr. topografic	Suprafața* (mp)	Observații / Referințe
A1	21130	Din acte: 0 Masurata: 419	Sector cadastral:31 Teren neimprejmuit;

B. Partea II. Proprietari și acte

Inscrieri privitoare la dreptul de proprietate și alte drepturi reale	Referințe
64641 / 12/11/2007	
Act Notarial nr. 2932, din 09/11/2007 emis de NP LUPU MARIA LUIZA;	
B0	Se infiintează cartea funciara nr. 3822 a unitatii administrativ teritoriale Târgșoru Vechi , care cuprinde imobilul cu numarul cadastral 10780 descris la PI/A+1, rezultat din dezmembrarea imobilului cu numarul cadastral 10563 din cartea funciara nr. 3596 a aceleiasi unitati administrativ teritoriale.
	A1
65709 / 25/06/2019	
Act Administrativ nr. FN, din 19/06/2019 emis de ORC DE PE LANAGA TRIBUNALUL PRAHOVA (act administrativ nr 67372 din 21.06.2019, emis de ORC DE PE LANAGA TRIBUNALUL PRAHOVA;act administrativ nr 13315 din 18.06.2019, emis de ORC DE PE LANAGA TRIBUNALUL PRAHOVA);	
B5	Intabulare, drept de PROPRIETATE, dobandit prin Lege, cota actuala 1/1, cota initiala 1/1
	A1
	1) MUGNAINI ROSSANO

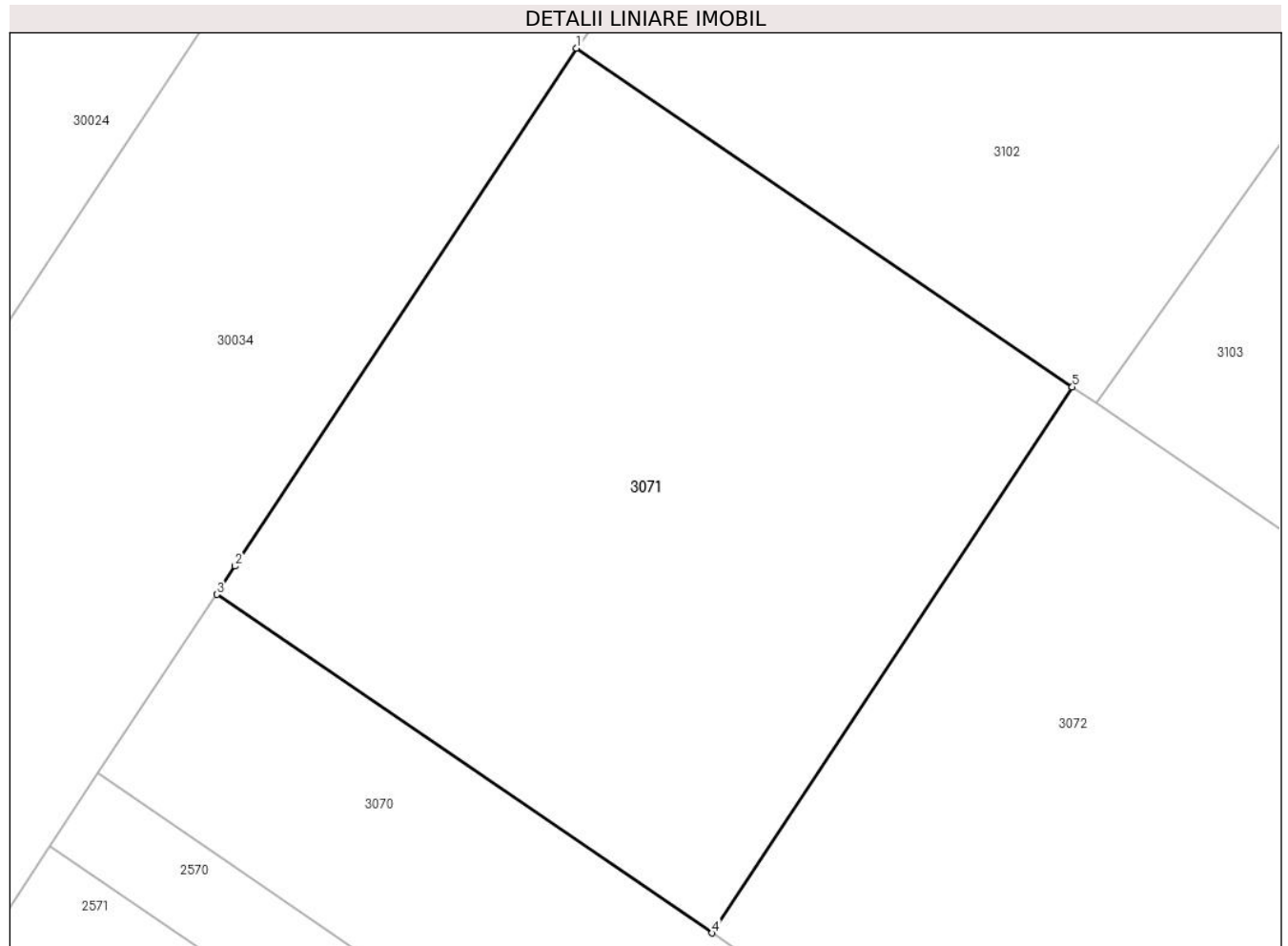
C. Partea III. SARCINI .

Inscrieri privind dezmembramintele dreptului de proprietate, drepturi reale de garanție și sarcini	Referințe
NU SUNT	

Teren

Nr cadastral	Suprafața (mp)*	Observații / Referințe
21130	Din acte: 0 Masurata: 419	

* Suprafața este determinată în planul de proiecție Stereo 70.



Date referitoare la teren

Crt	Categorie folosință	Intra vilan	Suprafața (mp)	Tarla	Parcelă	Nr. topo	Observații / Referințe
1	arabil	NU	419	36	A 186/190, A186/191 LOT2	-	

Lungime Segmente

1) Valorile lungimilor segmentelor sunt obținute din proiecție în plan.

Punct început	X / Y	Punct sfârșit	X / Y	Lungime segment (** (m)
1	574.425,837 379.024,226	2	574.414,684 379.007,308	20.263
2	574.414,684 379.007,308	3	574.414,084 379.006,388	1.098
3	574.414,084 379.006,388	4	574.430,272 378.995,325	19.607
4	574.430,272 378.995,325	5	574.442,036 379.013,163	21.368

Punct început	X / Y	Punct sfârșit	X / Y	Lungime segment (** (m)
5	574.442,036 379.013,163	1	574.425,837 379.024,226	19.616

** Lungimile segmentelor sunt determinate în planul de proiecție Stereo 70 și sunt rotunjite la 1 milimetru.

*** Distanța dintre puncte este formată din segmente cumulate ce sunt mai mici decât valoarea 1 milimetru.

**DATE DESPRE IMOBILUL NR. 3072**

Oficiul de Cadastru și Publicitate Imobiliară PRAHOVA
Biroul de Cadastru și Publicitate Imobiliară Ploiești

A. Partea I. Descrierea imobilului

TEREN Extravilan

Nr. CF vechi:3823

Nr. cadastral vechi:10781

Adresa: Jud. Prahova

Nr. Crt	Nr cadastral Nr. topografic	Suprafața* (mp)	Observații / Referințe
A1	21131	Din acte: 0 Masurata: 403	Sector cadastral:31 Teren neimprejmit;

B. Partea II. Proprietari și acte

Inscrieri privitoare la dreptul de proprietate și alte drepturi reale	Referințe
64641 / 12/11/2007	
Act Notarial nr. 2932, din 09/11/2007 emis de NP LUPU MARIA LUIZA;	
B5	Se infiintează cartea funciara nr. 3823 a unitatii administrativ teritoriale Târgșoru Vechi , care cuprinde imobilul cu numarul cadastral 10781 descris la PI/A+1, rezultat din dezmembrarea imobilului cu numarul cadastral 10563 din cartea funciara nr. 3596 a aceleiasi unitati administrativ teritoriale.
	A1
96649 / 25/10/2018	
Act Administrativ nr. 17579, din 17/10/2018 emis de ONRC PRAHOVA (act administrativ nr 75532 din 18.10.2018, emis de OFICIUL REGISTRULUI COMERTULUI DE PE LANGA TRIBUNALUL PRAHOVA;act administrativ nr 74541 din 16.10.2018, emis de OFICIUL REGISTRULUI COMERTULUI DE PE LANGA TRIBUNALUL PRAHOVA);	
B6	Intabulare, drept de PROPRIETATE, dobandit prin Conventie, cota actuala 1/1, cota initiala 1/1 1) LITA CONSTANTA ROXANA
	A1

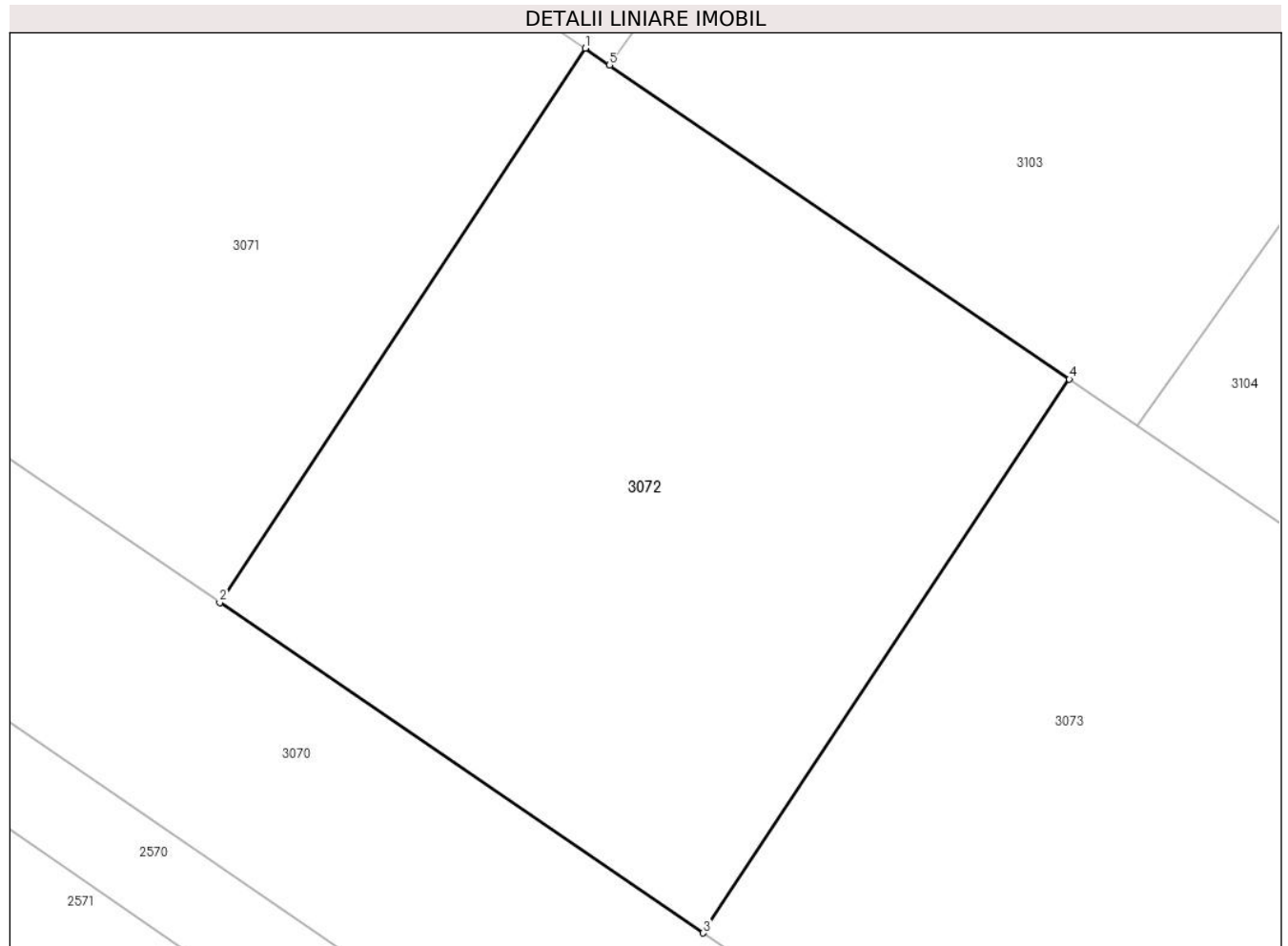
C. Partea III. SARCINI .

Inscrieri privind dezmembramintele dreptului de proprietate, drepturi reale de garanție și sarcini	Referințe
NU SUNT	

Teren

Nr cadastral	Suprafața (mp)*	Observații / Referințe
21131	Din acte: 0 Masurata: 403	

* Suprafața este determinată în planul de proiecție Stereo 70.



Date referitoare la teren

Crt	Categorie folosință	Intra vilan	Suprafața (mp)	Tarla	Parcelă	Nr. topo	Observații / Referințe
1	arabil	NU	403	36	A 186/190, A186/191 LOT3	-	

Lungime Segmente

1) Valorile lungimilor segmentelor sunt obținute din proiecție în plan.

Punct început	X / Y	Punct sfârșit	X / Y	Lungime segment (** (m)
1	574.442,036 379.013,163	2	574.430,272 378.995,325	21.368
2	574.430,272 378.995,325	3	574.445,84 378.984,692	18.853
3	574.445,84 378.984,692	4	574.457,624 379.002,51	21.362
4	574.457,624 379.002,51	5	574.442,825 379.012,623	17.924

Punct început	X / Y	Punct sfârșit	X / Y	Lungime segment (** (m)
5	574.442,825 379.012,623	1	574.442,036 379.013,163	0.956

** Lungimile segmentelor sunt determinate în planul de proiecție Stereo 70 și sunt rotunjite la 1 milimetru.

*** Distanța dintre puncte este formată din segmente cumulate ce sunt mai mici decât valoarea 1 milimetru.

**DATE DESPRE IMOBILUL NR. 3073**

Oficiul de Cadastru și Publicitate Imobiliară PRAHOVA
Biroul de Cadastru și Publicitate Imobiliară Ploiești

A. Partea I. Descrierea imobilului

TEREN Extravilan

Nr. CF vechi:3824

Nr. cadastral vechi:10782

Adresa: Jud. Prahova

Nr. Crt	Nr cadastral Nr. topografic	Suprafața* (mp)	Observații / Referințe
A1	21132	Din acte: 0 Masurata: 419	Sector cadastral:31 Teren neimprejmuit;

B. Partea II. Proprietari și acte

Inscrieri privitoare la dreptul de proprietate și alte drepturi reale	Referințe
78062 / 25/07/2019	
Act Administrativ nr. 73634, din 24/07/2019 emis de O.R.C. DE PE LANGA TRIBUNALUL PRAHOVA (act administrativ nr 14937 din 12.07.2019, emis de O.R.C. DE PE LANGA TRIBUNALUL PRAHOVA;act administrativ nr 71491 din 15.07.2019, emis de O.R.C. DE PE LANGA TRIBUNALUL PRAHOVA);	
B4	A1
Intabulare, drept de PROPRIETATE, dobandit prin Lege, cota actuala 1/1, cota initiala 1/1 1) BARTOLI CLAUDIA	

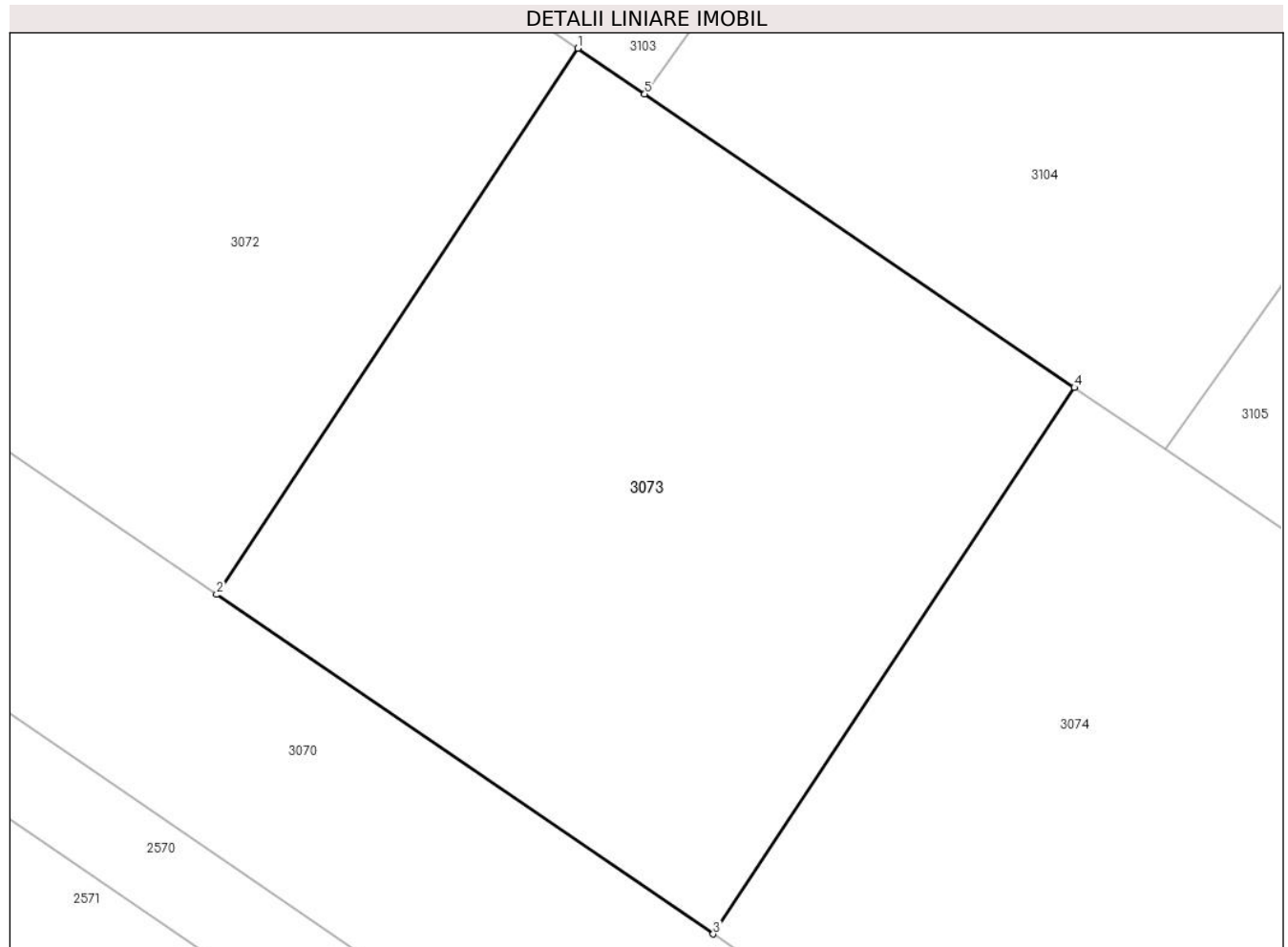
C. Partea III. SARCINI .

Inscrieri privind dezmembramintele dreptului de proprietate, drepturi reale de garanție și sarcini	Referințe
NU SUNT	

Teren

Nr cadastral	Suprafața (mp)*	Observații / Referințe
21132	Din acte: 0 Masurata: 419	

* Suprafața este determinată în planul de proiecție Stereo 70.



Date referitoare la teren

Crt	Categorie folosință	Intra vilan	Suprafața (mp)	Tarla	Parcelă	Nr. topo	Observații / Referințe
1	arabil	NU	419	36	A 186/190, A186/191 LOT4	-	

Lungime Segmente

1) Valorile lungimilor segmentelor sunt obținute din proiecție în plan.

Punct început	X / Y	Punct sfârșit	X / Y	Lungime segment (** (m)
1	574.457,624 379.002,51	2	574.445,84 378.984,692	21.362
2	574.445,84 378.984,692	3	574.462,039 378.973,619	19.622
3	574.462,039 378.973,619	4	574.473,812 378.991,447	21.364
4	574.473,812 378.991,447	5	574.459,803 379.001,02	16.967

Punct început	X / Y	Punct sfârșit	X / Y	Lungime segment (** (m)
5	574.459,803 379.001,02	1	574.457,624 379.002,51	2.64

** Lungimile segmentelor sunt determinate în planul de proiecție Stereo 70 și sunt rotunjite la 1 milimetru.

*** Distanța dintre puncte este formată din segmente cumulate ce sunt mai mici decât valoarea 1 milimetru.

**DATE DESPRE IMOBILUL NR. 3074**

Oficiul de Cadastru și Publicitate Imobiliară PRAHOVA
Biroul de Cadastru și Publicitate Imobiliară Ploiești

A. Partea I. Descrierea imobilului

TEREN Extravilan

Nr. CF vechi:3825

Nr. cadastral vechi:10783

Adresa: Jud. Prahova

Nr. Crt	Nr cadastral Nr. topografic	Suprafața* (mp)	Observații / Referințe
A1	21133	Din acte: 0 Masurata: 403	Sector cadastral:31 Teren neimprejmuit;

B. Partea II. Proprietari și acte

Inscrieri privitoare la dreptul de proprietate și alte drepturi reale		Referințe
96705 / 25/10/2018		
Act Administrativ nr. 74541, din 16/10/2018 emis de ORC DE PE LANGA TRIBUNALUL PRAHOVA (act administrativ nr 17579 din 17.10.2018, emis de ORC DE PE LANGA TRIBUNALUL PRAHOVA;act administrativ nr 75532 din 18.10.2018, emis de ORC DE PE LANGA TRIBUNALUL PRAHOVA);		
B5	Intabulare, drept de PROPRIETATE, dobandit prin Lege, cota actuala 1/1, cota initiala 1/1 1) BARTOLI OTTAVIO	A1

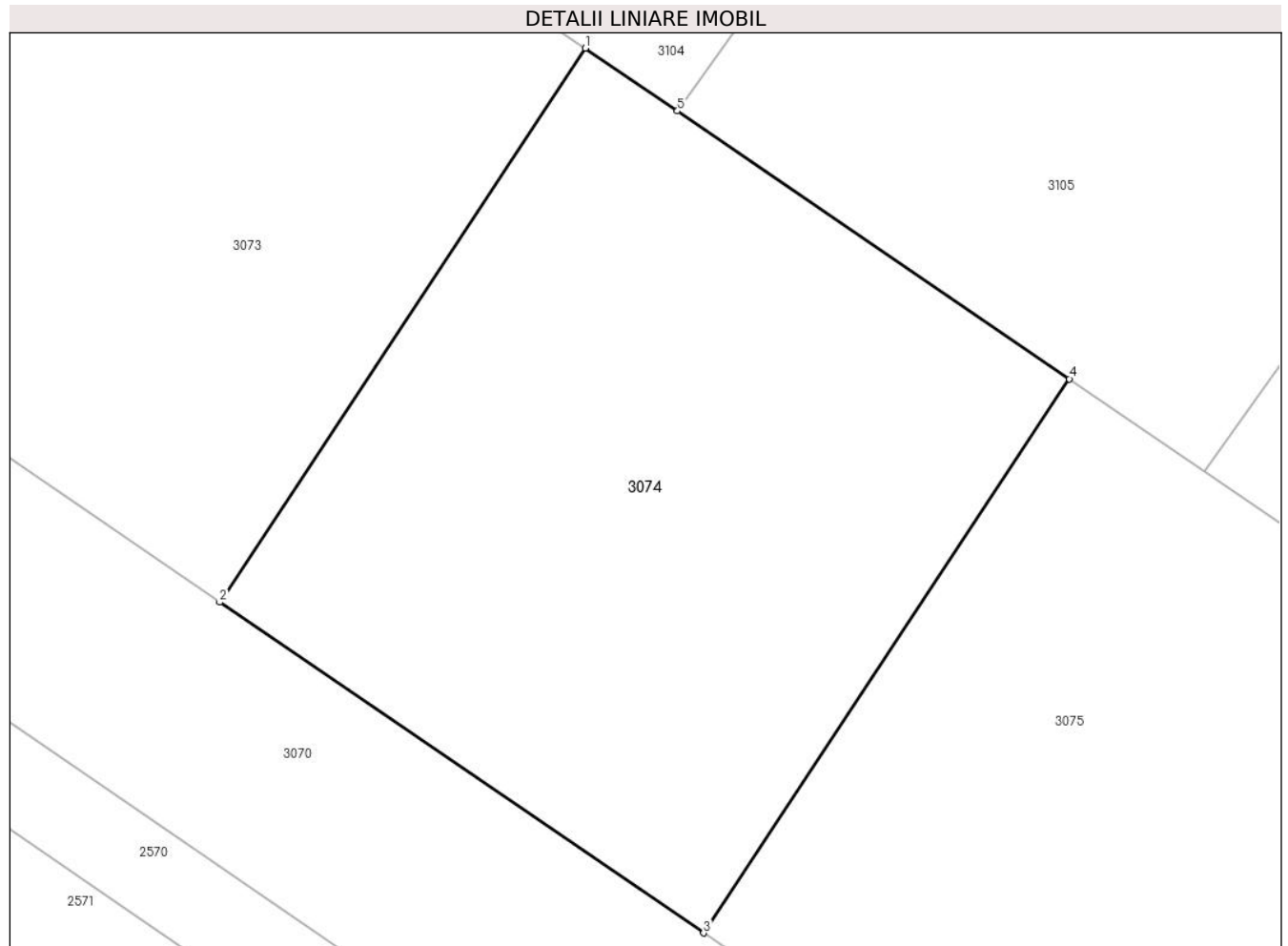
C. Partea III. SARCINI .

Inscrieri privind dezmembramintele dreptului de proprietate, drepturi reale de garanție și sarcini	Referințe
NU SUNT	

Teren

Nr cadastral	Suprafața (mp)*	Observații / Referințe
21133	Din acte: 0 Masurata: 403	

* Suprafața este determinată în planul de proiecție Stereo 70.



Date referitoare la teren

Crt	Categorie folosință	Intra vilan	Suprafața (mp)	Tarla	Parcelă	Nr. topo	Observații / Referințe
1	arabil	NU	403	36	A 186/190, A186/191 LOT5	-	

Lungime Segmente

1) Valorile lungimilor segmentelor sunt obținute din proiecție în plan.

Punct început	X / Y	Punct sfârșit	X / Y	Lungime segment (** (m)
1	574.473,812 378.991,447	2	574.462,039 378.973,619	21.364
2	574.462,039 378.973,619	3	574.477,617 378.962,976	18.867
3	574.477,617 378.962,976	4	574.489,39 378.980,804	21.364
4	574.489,39 378.980,804	5	574.476,771 378.989,427	15.284

Punct început	X / Y	Punct sfârșit	X / Y	Lungime segment (** (m)
5	574.476,771 378.989,427	1	574.473,812 378.991,447	3.583

** Lungimile segmentelor sunt determinate în planul de proiecție Stereo 70 și sunt rotunjite la 1 milimetru.

*** Distanța dintre puncte este formată din segmente cumulate ce sunt mai mici decât valoarea 1 milimetru.

**DATE DESPRE IMOBILUL NR. 3075**

Oficiul de Cadastru și Publicitate Imobiliară PRAHOVA
Biroul de Cadastru și Publicitate Imobiliară Ploiești

A. Partea I. Descrierea imobilului

TEREN Extravilan

Nr. CF vechi:3826

Nr. cadastral vechi:10784

Adresa: Jud. Prahova

Nr. Crt	Nr cadastral Nr. topografic	Suprafața* (mp)	Observații / Referințe
A1	21134	Din acte: 0 Masurata: 419	Sector cadastral:31 Teren neimprejmuit;

B. Partea II. Proprietari și acte

Inscrieri privitoare la dreptul de proprietate și alte drepturi reale	Referințe
64641 / 12/11/2007	
Act Notarial nr. 2932, din 09/11/2007 emis de NP LUPU MARIA LUIZA;	
B4	Se infiintează cartea funciara nr. 3826 a unitatii administrativ teritoriale Târgșoru Vechi , care cuprinde imobilul cu numarul cadastral 10784 descris la PI/A+1, rezultat din dezmembrarea imobilului cu numarul cadastral 10563 din cartea funciara nr. 3596 a aceleiasi unitati administrativ teritoriale.
	A1
78073 / 25/07/2019	
Act Administrativ nr. 73634, din 24/07/2019 emis de ONRC DE PE LANGA TRIBUNALUL PRAHOVA (act administrativ nr 14937 din 12.07.2019, emis de ONRC DE PE LANGA TRIBUNALUL PRAHOVA);	
B5	Intabulare, drept de PROPRIETATE, dobandit prin Lege, cota actuala 1/1, cota initiala 1/1
	A1
	1) BARTOLI CLAUDIA

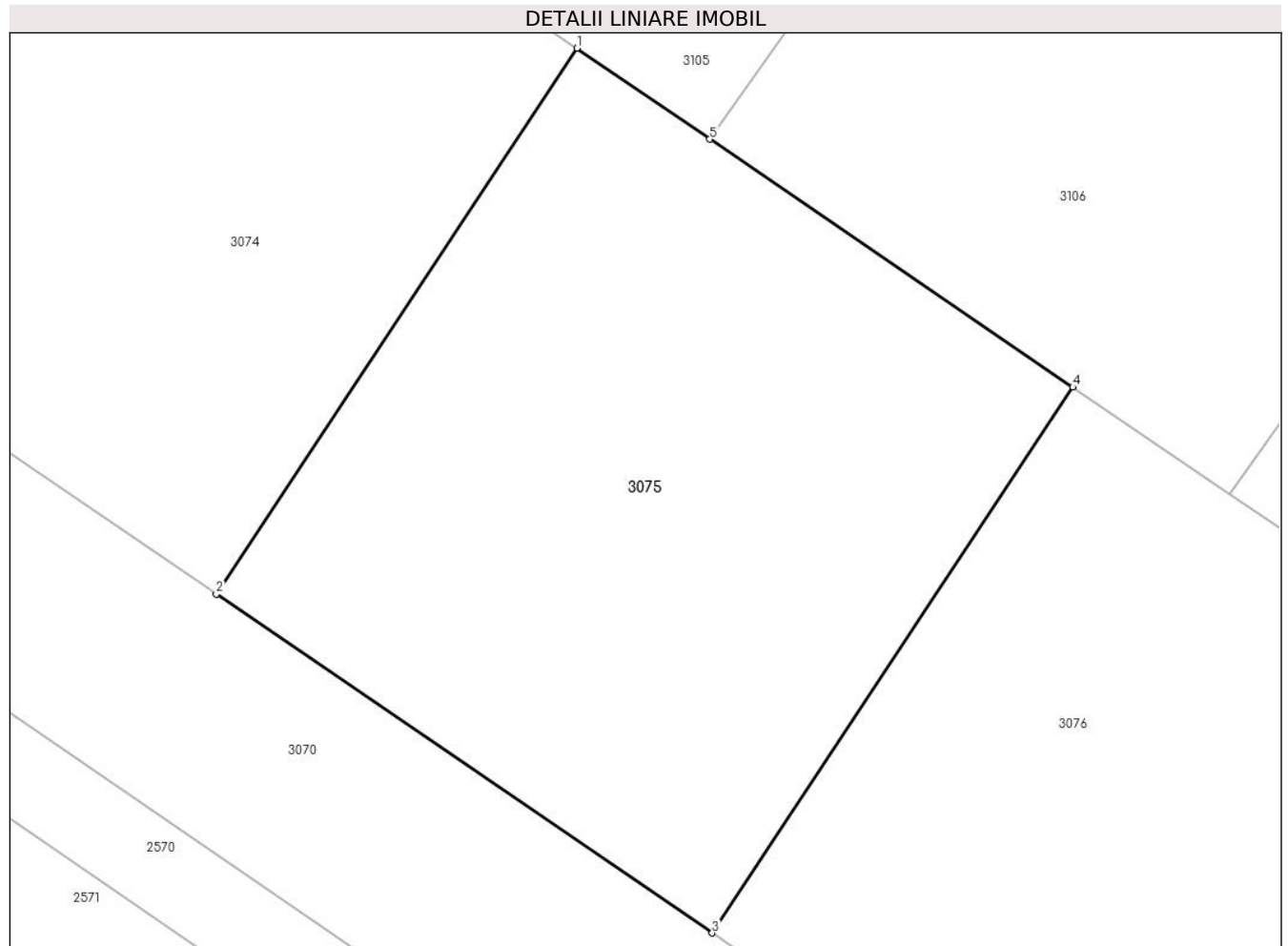
C. Partea III. SARCINI .

Inscrieri privind dezmembramintele dreptului de proprietate, drepturi reale de garanție și sarcini	Referințe
NU SUNT	

Teren

Nr cadastral	Suprafața (mp)*	Observații / Referințe
21134	Din acte: 0 Masurata: 419	

* Suprafața este determinată în planul de proiecție Stereo 70.



Date referitoare la teren

Crt	Categorie folosință	Intravilan	Suprafața (mp)	Tarla	Parcelă	Nr. topo	Observații / Referințe
1	arabil	NU	419	36	A 186/190, A186/191 LOT6	-	

Lungime Segmente

1) Valorile lungimilor segmentelor sunt obținute din proiecție în plan.

Punct început	X / Y	Punct sfârșit	X / Y	Lungime segment (** (m)
1	574.489,39 378.980,804	2	574.477,617 378.962,976	21.364
2	574.477,617 378.962,976	3	574.493,815 378.951,914	19.615
3	574.493,815 378.951,914	4	574.505,588 378.969,741	21.364
4	574.505,588 378.969,741	5	574.493,739 378.977,834	14.349

Punct început	X / Y	Punct sfârșit	X / Y	Lungime segment (** (m)
5	574.493,739 378.977,834	1	574.489,39 378.980,804	5.266

** Lungimile segmentelor sunt determinate în planul de proiecție Stereo 70 și sunt rotunjite la 1 milimetru.

*** Distanța dintre puncte este formată din segmente cumulate ce sunt mai mici decât valoarea 1 milimetru.

**DATE DESPRE IMOBILUL NR. 3076**

Oficiul de Cadastru și Publicitate Imobiliară PRAHOVA
Biroul de Cadastru și Publicitate Imobiliară Ploiești

A. Partea I. Descrierea imobilului

TEREN Extravilan

Nr. CF vechi:3827

Nr. cadastral vechi:10785

Adresa: Jud. Prahova

Nr. Crt	Nr cadastral Nr. topografic	Suprafața* (mp)	Observații / Referințe
A1	21135	Din acte: 0 Masurata: 403	Sector cadastral:31 Teren neimprejmuit;

B. Partea II. Proprietari și acte

Inscrieri privitoare la dreptul de proprietate și alte drepturi reale		Referințe
96665 / 25/10/2018		
Act Administrativ nr. 74541, din 16/10/2018 emis de ORC DE PE LANGA TRIBUNALUL PRAHOVA (act administrativ nr 17579 din 18.10.2018, emis de ORC DE PE LANGA TRIBUNALUL PRAHOVA;act administrativ nr 75532 din 18.10.2018, emis de ORC DE PE LANGA TRIBUNALUL PRAHOVA);		
B5	Intabulare, drept de PROPRIETATE, dobandit prin Lege, cota actuala 1/1, cota initiala 1/1 1) LITA CONSTANTA ROXANA	A1

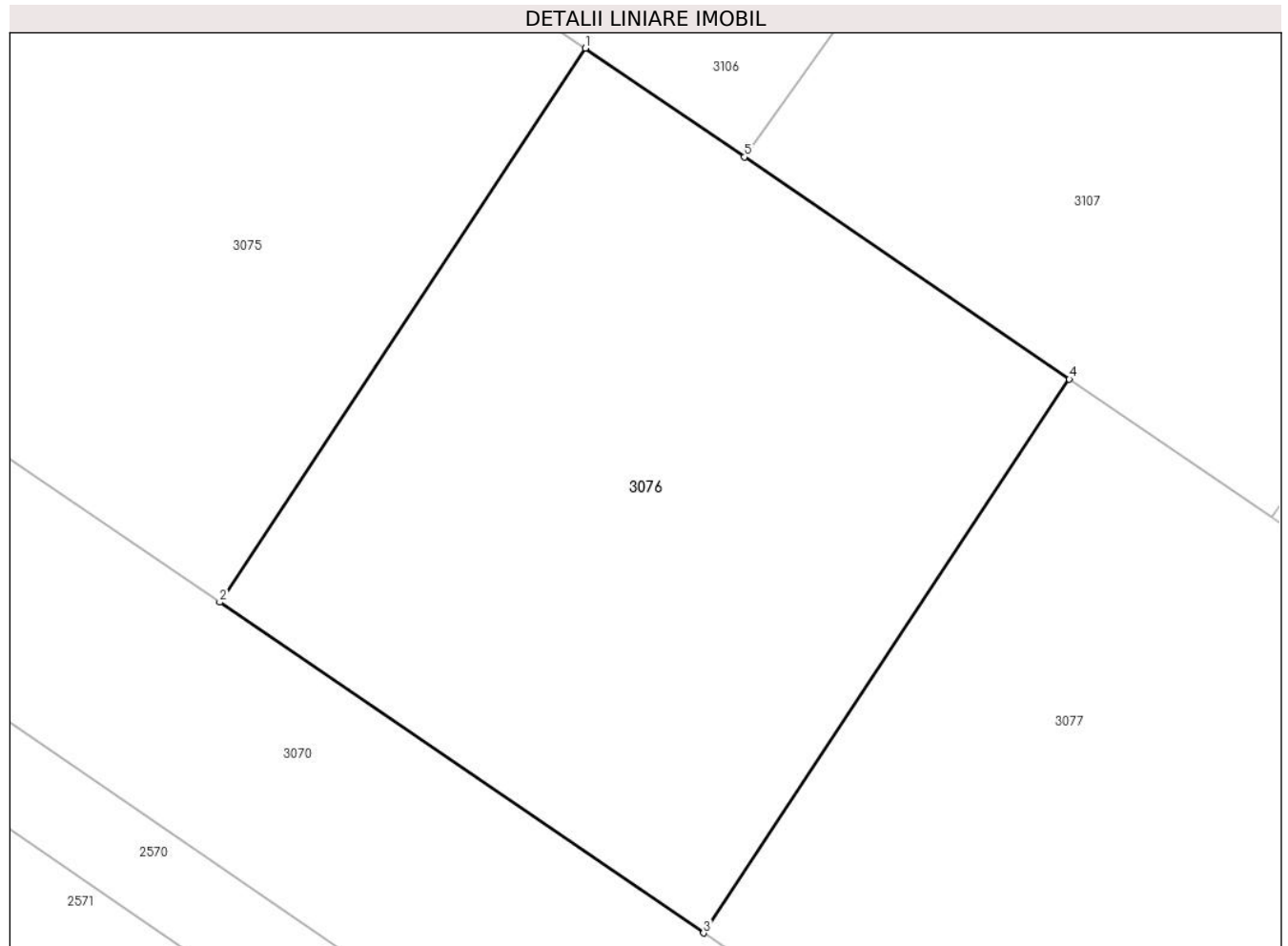
C. Partea III. SARCINI .

Inscrieri privind dezmembramintele dreptului de proprietate, drepturi reale de garanție și sarcini	Referințe
NU SUNT	

Teren

Nr cadastral	Suprafața (mp)*	Observații / Referințe
21135	Din acte: 0 Masurata: 403	

* Suprafața este determinată în planul de proiecție Stereo 70.



Date referitoare la teren

Crt	Categorie folosință	Intra vilan	Suprafața (mp)	Tarla	Parcelă	Nr. topo	Observații / Referințe
1	arabil	NU	403	36	A 186/190, A186/191	-	

Lungime Segmente

1) Valorile lungimilor segmentelor sunt obținute din proiecție în plan.

Punct început	X / Y	Punct sfârșit	X / Y	Lungime segment (** (m)
1	574.505,588 378.969,741	2	574.493,815 378.951,914	21.364
2	574.493,815 378.951,914	3	574.509,393 378.941,271	18.867
3	574.509,393 378.941,271	4	574.521,166 378.959,089	21.356
4	574.521,166 378.959,089	5	574.510,707 378.966,241	12.671
5	574.510,707 378.966,241	1	574.505,588 378.969,741	6.201

**** Lungimile segmentelor sunt determinate în planul de proiecție Stereo 70 și sunt rotunjite la 1 milimetru.**

***** Distanța dintre puncte este formată din segmente cumulate ce sunt mai mici decât valoarea 1 milimetru.**

**DATE DESPRE IMOBILUL NR. 3077**

Oficiul de Cadastru și Publicitate Imobiliară PRAHOVA
Biroul de Cadastru și Publicitate Imobiliară Ploiești

A. Partea I. Descrierea imobilului

TEREN Extravilan

Nr. CF vechi:3828

Nr. cadastral vechi:10786

Adresa: Jud. Prahova

Nr. Crt	Nr cadastral Nr. topografic	Suprafața* (mp)	Observații / Referințe
A1	21136	Din acte: 0 Masurata: 419	Sector cadastral:31 Teren neimprejmuit;

B. Partea II. Proprietari și acte

Inscrieri privitoare la dreptul de proprietate și alte drepturi reale		Referințe
78083 / 25/07/2019		
Act Administrativ nr. 73634, din 24/07/2019 emis de ORC DE PE LANGA TRIBUNALUL PRAHOVA (act administrativ nr 14937 din 12.07.2019, emis de ORC DE PE LANGA TRIBUNALUL PRAHOVA);		
B4	Intabulare, drept de PROPRIETATE(ca urmare a radierii societatii comerciale), dobandit prin Lege, cota actuala 1/1, cota initiala 1/1	A1
1) BARTOLI CLAUDIA		

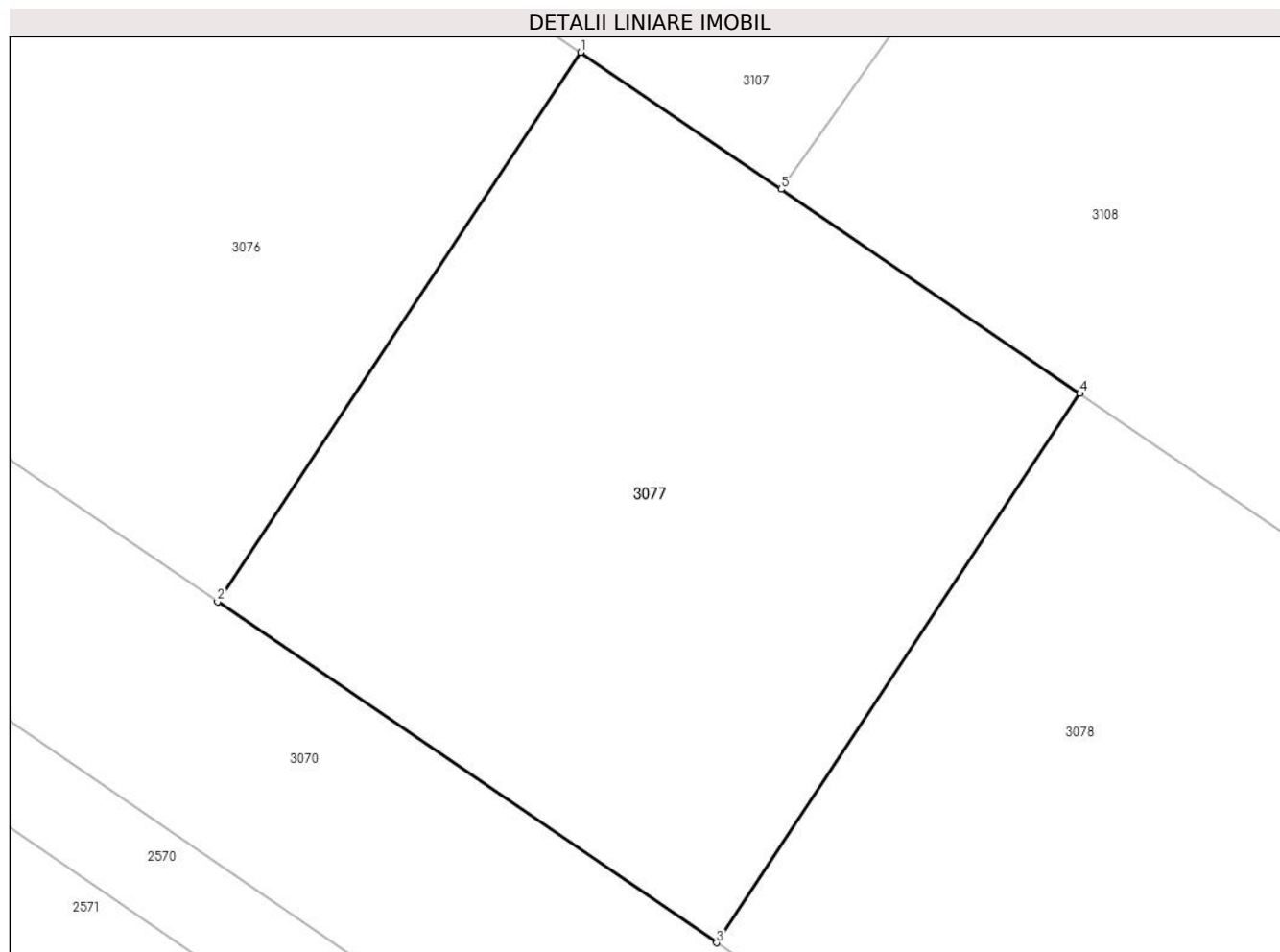
C. Partea III. SARCINI .

Inscrieri privind dezmembramintele dreptului de proprietate, drepturi reale de garanție și sarcini	Referințe
NU SUNT	

Teren

Nr cadastral	Suprafața (mp)*	Observații / Referințe
21136	Din acte: 0 Masurata: 419	

* Suprafața este determinată în planul de proiecție Stereo 70.



Date referitoare la teren

Crt	Categorie folosință	Intra vilan	Suprafața (mp)	Tarla	Parcelă	Nr. topo	Observații / Referințe
1	arabil	NU	419	36	A 186/190, A186/191 LOT8	-	

Lungime Segmente

1) Valorile lungimilor segmentelor sunt obținute din proiecție în plan.

Punct început	X / Y	Punct sfârșit	X / Y	Lungime segment (** (m)
1	574.521,166 378.959,089	2	574.509,393 378.941,271	21.356
2	574.509,393 378.941,271	3	574.525,581 378.930,208	19.607
3	574.525,581 378.930,208	4	574.537,364 378.948,026	21.362
4	574.537,364 378.948,026	5	574.527,675 378.954,648	11.736

Punct început	X / Y	Punct sfârșit	X / Y	Lungime segment (** (m)
5	574.527,675 378.954,648	1	574.521,166 378.959,089	7.88

** Lungimile segmentelor sunt determinate în planul de proiecție Stereo 70 și sunt rotunjite la 1 milimetru.

*** Distanța dintre puncte este formată din segmente cumulate ce sunt mai mici decât valoarea 1 milimetru.

**DATE DESPRE IMOBILUL NR. 3078**

Oficiul de Cadastru și Publicitate Imobiliară PRAHOVA
Biroul de Cadastru și Publicitate Imobiliară Ploiești

A. Partea I. Descrierea imobilului

TEREN Extravilan

Nr. CF vechi:3829

Nr. cadastral vechi:10787

Adresa: Jud. Prahova

Nr. Crt	Nr cadastral Nr. topografic	Suprafața* (mp)	Observații / Referințe
A1	21137	Din acte: 0 Masurata: 403	Sector cadastral:31 Teren neimprejmuit;

B. Partea II. Proprietari și acte

Inscrieri privitoare la dreptul de proprietate și alte drepturi reale		Referințe
96702 / 25/10/2018		
Act Administrativ nr. 17579, din 17/10/2018 emis de ORC DE PE LANGA TRIBUNALUL PRAHOVA (act administrativ nr 75532 din 18.10.2018, emis de ORC DE PE LANGA TRIBUNALUL PRAHOVA;act administrativ nr 74541 din 16.10.2018, emis de ORC DE PE LANGA TRIBUNALUL PRAHOVA);		
B5	Intabulare, drept de PROPRIETATE, dobandit prin Lege, cota actuala 1/1, cota initiala 1/1 1) BARTOLI OTTAVIO	A1

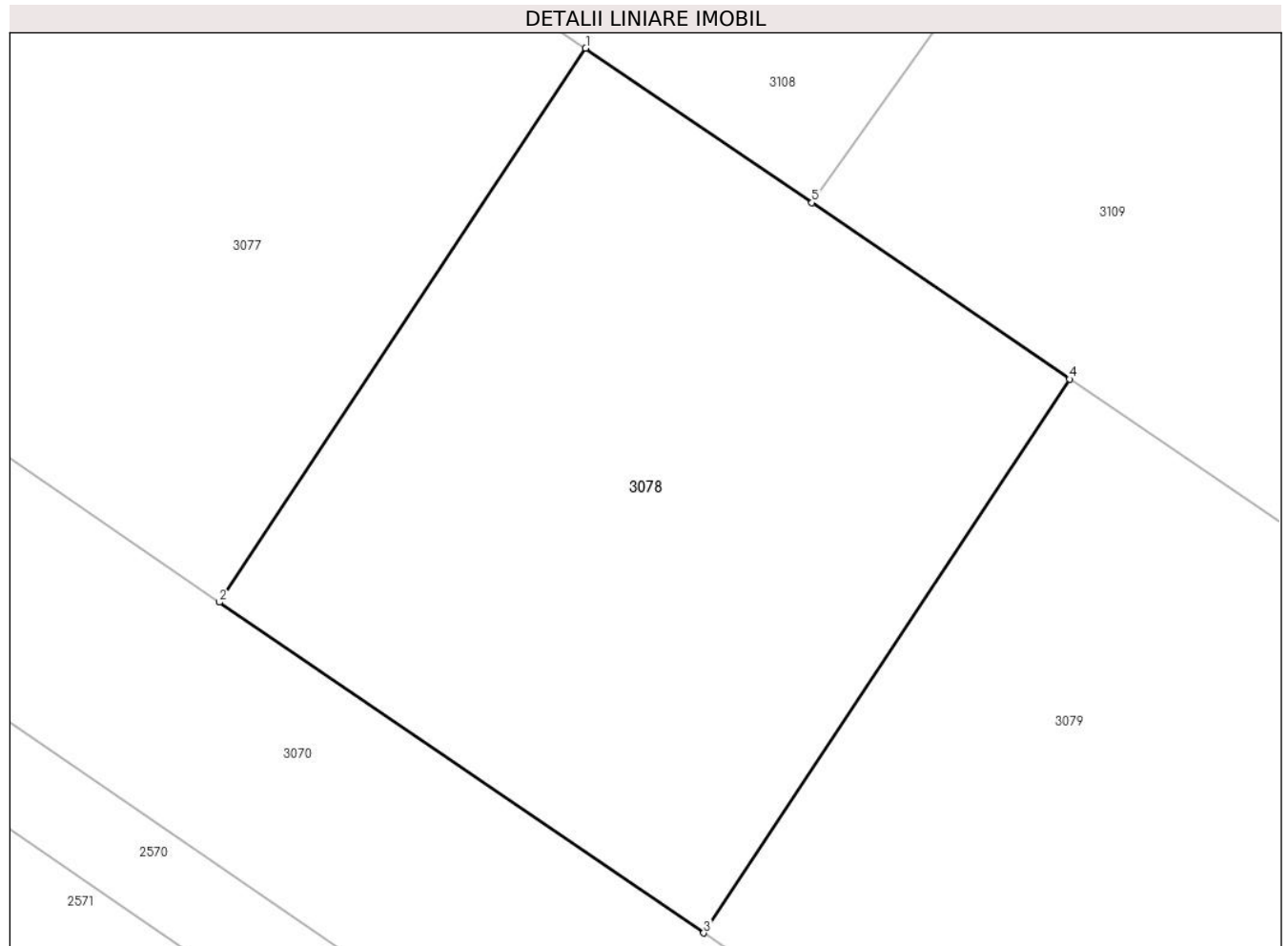
C. Partea III. SARCINI .

Inscrieri privind dezmembramintele dreptului de proprietate, drepturi reale de garanție și sarcini	Referințe
NU SUNT	

Teren

Nr cadastral	Suprafața (mp)*	Observații / Referințe
21137	Din acte: 0 Masurata: 403	

* Suprafața este determinată în planul de proiecție Stereo 70.



Date referitoare la teren

Crt	Categorie folosință	Intra vilan	Suprafața (mp)	Tarla	Parcelă	Nr. topo	Observații / Referințe
1	arabil	NU	403	36	A 186/190, A186/191 LOT9	-	

Lungime Segmente

1) Valorile lungimilor segmentelor sunt obținute din proiecție în plan.

Punct început	X / Y	Punct sfârșit	X / Y	Lungime segment (** (m)
1	574.537,364 378.948,026	2	574.525,581 378.930,208	21.362
2	574.525,581 378.930,208	3	574.541,159 378.919,565	18.867
3	574.541,159 378.919,565	4	574.552,932 378.937,383	21.356
4	574.552,932 378.937,383	5	574.544,643 378.943,055	10.044

Punct început	X / Y	Punct sfârșit	X / Y	Lungime segment (** (m)
5	574.544,643 378.943,055	1	574.537,364 378.948,026	8.814

** Lungimile segmentelor sunt determinate în planul de proiecție Stereo 70 și sunt rotunjite la 1 milimetru.

*** Distanța dintre puncte este formată din segmente cumulate ce sunt mai mici decât valoarea 1 milimetru.

**DATE DESPRE IMOBILUL NR. 3079**

Oficiul de Cadastru și Publicitate Imobiliară PRAHOVA
Biroul de Cadastru și Publicitate Imobiliară Ploiești

A. Partea I. Descrierea imobilului

TEREN Extravilan

Nr. CF vechi:3830

Nr. cadastral vechi:10788

Adresa: Jud. Prahova

Nr. Crt	Nr cadastral Nr. topografic	Suprafața* (mp)	Observații / Referințe
A1	21138	Din acte: 0 Masurata: 419	Sector cadastral:31 Teren neimprejmuit;

B. Partea II. Proprietari și acte

Inscrieri privitoare la dreptul de proprietate și alte drepturi reale	Referințe
78090 / 25/07/2019	
Act Administrativ nr. 14937, din 12/07/2019 emis de ORC DE PE LANGA TRIBUNALUL PRAHOVA (act administrativ nr 73634 din 24.07.2019, emis de ORC DE PE LANGA TRIBUNALUL PRAHOVA;act administrativ nr 71491 din 15.07.2019, emis de ORC DE PE LANGA TRIBUNALUL PRAHOVA);	
B4	A1
Intabulare, drept de PROPRIETATE, dobandit prin Lege, cota actuala 1/1, cota initiala 1/1 1) BARTOLI CLAUDIA	

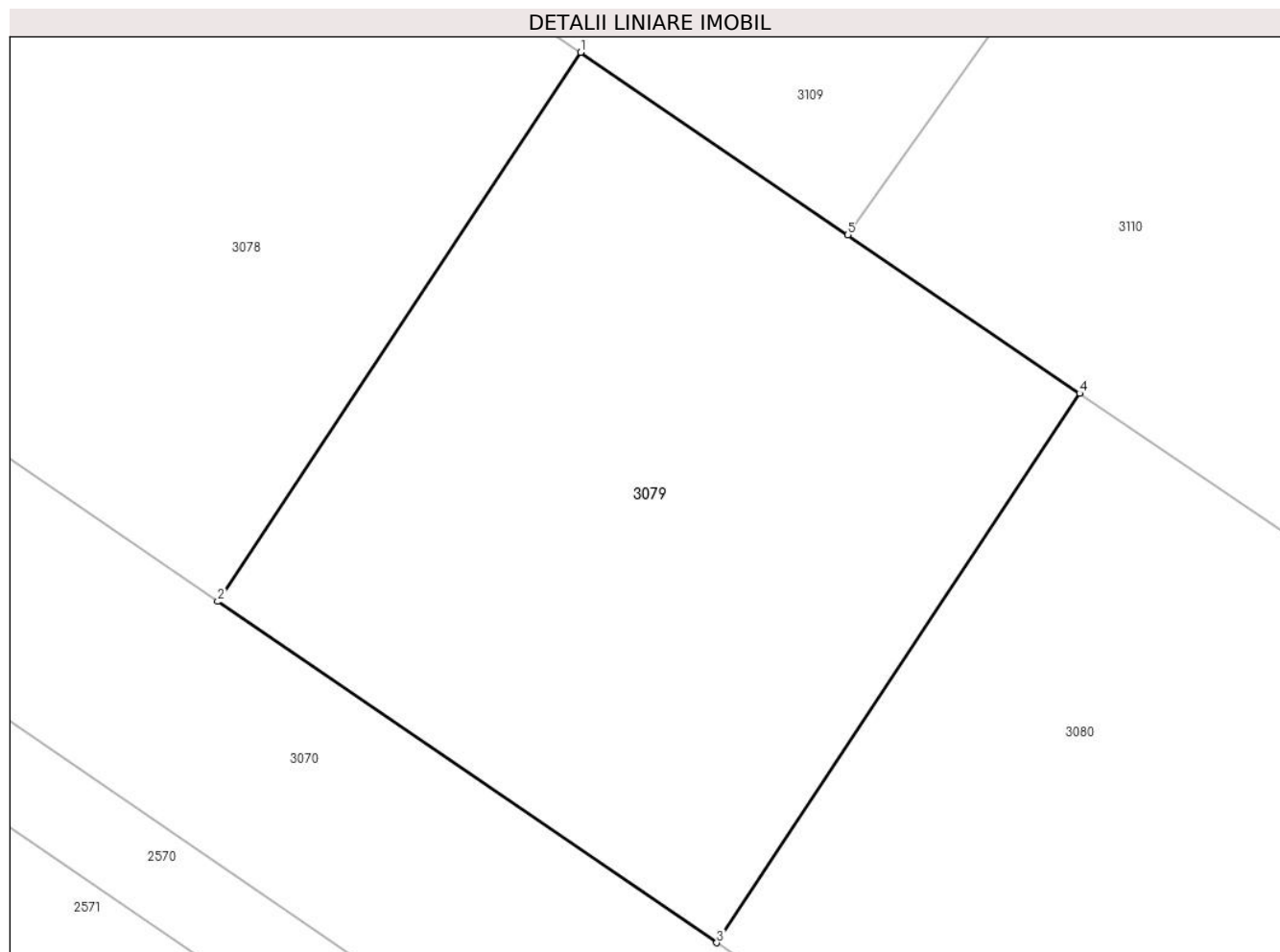
C. Partea III. SARCINI .

Inscrieri privind dezmembramintele dreptului de proprietate, drepturi reale de garanție și sarcini	Referințe
NU SUNT	

Teren

Nr cadastral	Suprafața (mp)*	Observații / Referințe
21138	Din acte: 0 Masurata: 419	

* Suprafața este determinată în planul de proiecție Stereo 70.



Date referitoare la teren

Crt	Categorie folosință	Intra vilan	Suprafața (mp)	Tarla	Parcelă	Nr. topo	Observații / Referințe
1	arabil	NU	419	36	A 186/190, A186/191 LOT10	-	

Lungime Segmente

1) Valorile lungimilor segmentelor sunt obținute din proiecție în plan.

Punct început	X / Y	Punct sfârșit	X / Y	Lungime segment (** (m)
1	574.552,932 378.937,383	2	574.541,159 378.919,565	21.356
2	574.541,159 378.919,565	3	574.557,357 378.908,492	19.621
3	574.557,357 378.908,492	4	574.569,13 378.926,32	21.364
4	574.569,13 378.926,32	5	574.561,611 378.931,462	9.109

Punct început	X / Y	Punct sfârșit	X / Y	Lungime segment (** (m)
5	574.561,611 378.931,462	1	574.552,932 378.937,383	10.506

** Lungimile segmentelor sunt determinate în planul de proiecție Stereo 70 și sunt rotunjite la 1 milimetru.

*** Distanța dintre puncte este formată din segmente cumulate ce sunt mai mici decât valoarea 1 milimetru.

**DATE DESPRE IMOBILUL NR. 3080**

Oficiul de Cadastru și Publicitate Imobiliară PRAHOVA
Biroul de Cadastru și Publicitate Imobiliară Ploiești

A. Partea I. Descrierea imobilului

TEREN Extravilan

Nr. CF vechi:3831

Nr. cadastral vechi:10789

Adresa: Jud. Prahova

Nr. Crt	Nr cadastral Nr. topografic	Suprafața* (mp)	Observații / Referințe
A1	21139	Din acte: 0 Masurata: 403	Sector cadastral:31 Teren neimprejmuit;

B. Partea II. Proprietari și acte

Inscrieri privitoare la dreptul de proprietate și alte drepturi reale		Referințe
96700 / 25/10/2018		
Act Administrativ nr. 17579, din 17/10/2018 emis de ONRC PRAHOVA (act administrativ nr 75532 din 18.10.2018, emis de Oficiul Registrului Comertului de pe langa Tribunalul Prahova;act administrativ nr 74541 din 16.10.2018, emis de Oficiul Registrului Comertului de pe langa Tribunalul Prahova);		
B5	Intabulare, drept de PROPRIETATE, dobandit prin Lege, cota actuala 1/1, cota initiala 1/1 1) BARTOLI OTTAVIO	A1

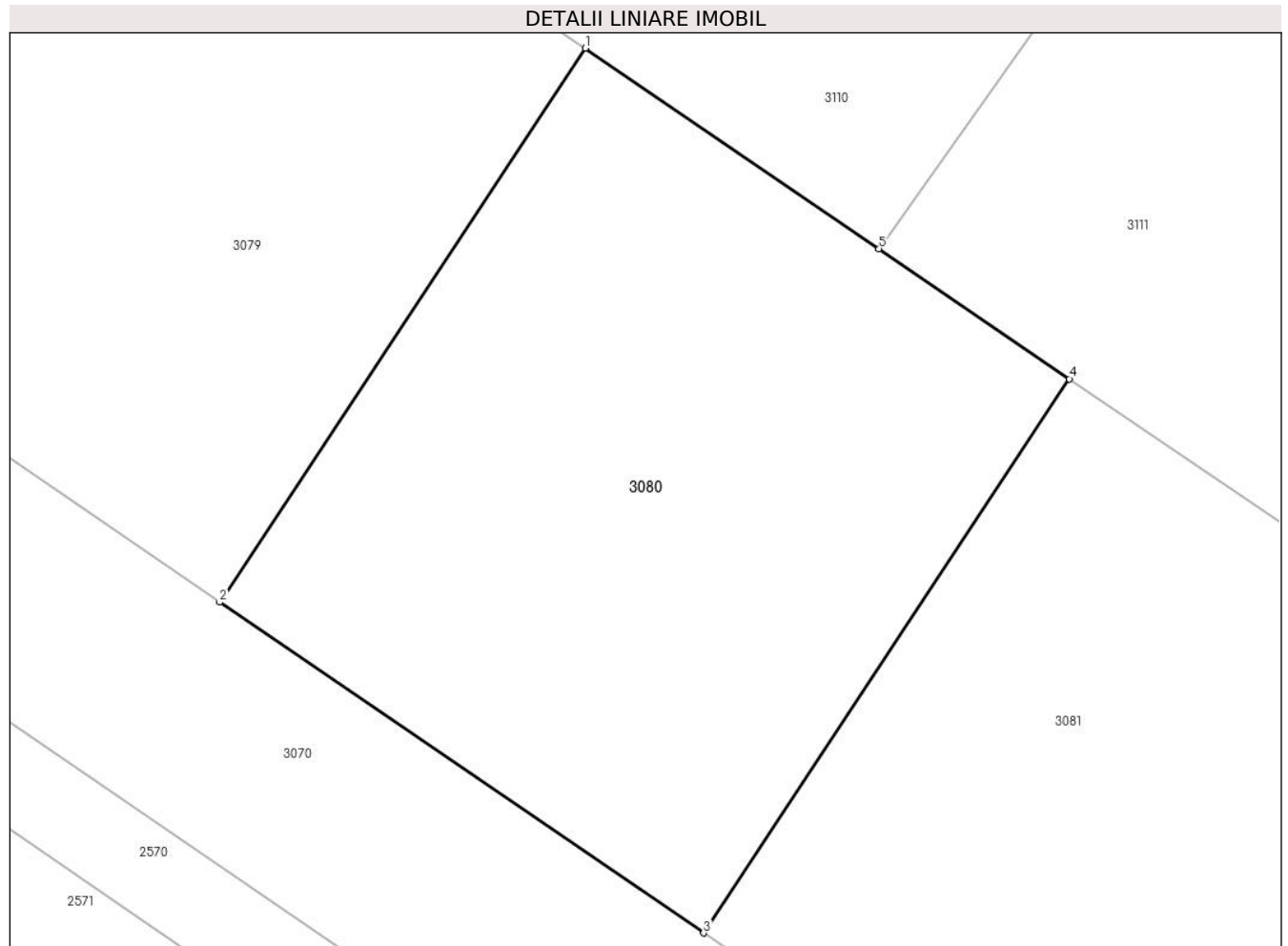
C. Partea III. SARCINI .

Inscrieri privind dezmembramintele dreptului de proprietate, drepturi reale de garanție și sarcini	Referințe
NU SUNT	

Teren

Nr cadastral	Suprafața (mp)*	Observații / Referințe
21139	Din acte: 0 Masurata: 403	

* Suprafața este determinată în planul de proiecție Stereo 70.



Date referitoare la teren

Crt	Categorie folosință	Intra vilan	Suprafața (mp)	Tarla	Parcelă	Nr. topo	Observații / Referințe
1	arabil	NU	403	36	-	-	

Lungime Segmente

1) Valorile lungimilor segmentelor sunt obținute din proiecție în plan.

Punct început	X / Y	Punct sfârșit	X / Y	Lungime segment (** (m)
1	574.569,13 378.926,32	2	574.557,357 378.908,492	21.364
2	574.557,357 378.908,492	3	574.572,935 378.897,85	18.866
3	574.572,935 378.897,85	4	574.584,708 378.915,677	21.364
4	574.584,708 378.915,677	5	574.578,579 378.919,869	7.425
5	574.578,579 378.919,869	1	574.569,13 378.926,32	11.441

**** Lungimile segmentelor sunt determinate în planul de proiecție Stereo 70 și sunt rotunjite la 1 milimetru.**

***** Distanța dintre puncte este formată din segmente cumulate ce sunt mai mici decât valoarea 1 milimetru.**

**DATE DESPRE IMOBILUL NR. 3081**

Oficiul de Cadastru și Publicitate Imobiliară PRAHOVA
Biroul de Cadastru și Publicitate Imobiliară Ploiești

A. Partea I. Descrierea imobilului

TEREN Extravilan

Nr. CF vechi:3832

Nr. cadastral vechi:10790

Adresa: Jud. Prahova

Nr. Crt	Nr cadastral Nr. topografic	Suprafața* (mp)	Observații / Referințe
A1	21140	Din acte: 0 Masurata: 419	Sector cadastral:31 Teren neimprejmit;

B. Partea II. Proprietari și acte

Inscrieri privitoare la dreptul de proprietate și alte drepturi reale	Referințe
64641 / 12/11/2007	
Act Notarial nr. 2932, din 09/11/2007 emis de NP LUPU MARIA LUIZA;	
B4	Se infiintează cartea funciara nr. 3832 a unitatii administrativ teritoriale Târgșoru Vechi , care cuprinde imobilul cu numarul cadastral 10790 descris la PI/A+1, rezultat din dezmembrarea imobilului cu numarul cadastral 10563 din cartea funciara nr. 3596 a aceleiasi unitati administrativ teritoriale.
	A1
78094 / 25/07/2019	
Act Administrativ nr. 73634, din 24/07/2019 emis de O.R.C. DE PE LANGA TRIBUNALUL PRAHOVA (act administrativ nr 14937 din 12.07.2019, emis de O.R.C. DE PE LANGA TRIBUNALUL PRAHOVA;act administrativ nr 71491 din 15.07.2019, emis de O.R.C. DE PE LANGA TRIBUNALUL PRAHOVA);	
B5	Intabulare, drept de PROPRIETATE, dobandit prin Lege, cota actuala 1/1, cota initiala 1/1
	A1
	1) BARTOLI CLAUDIA

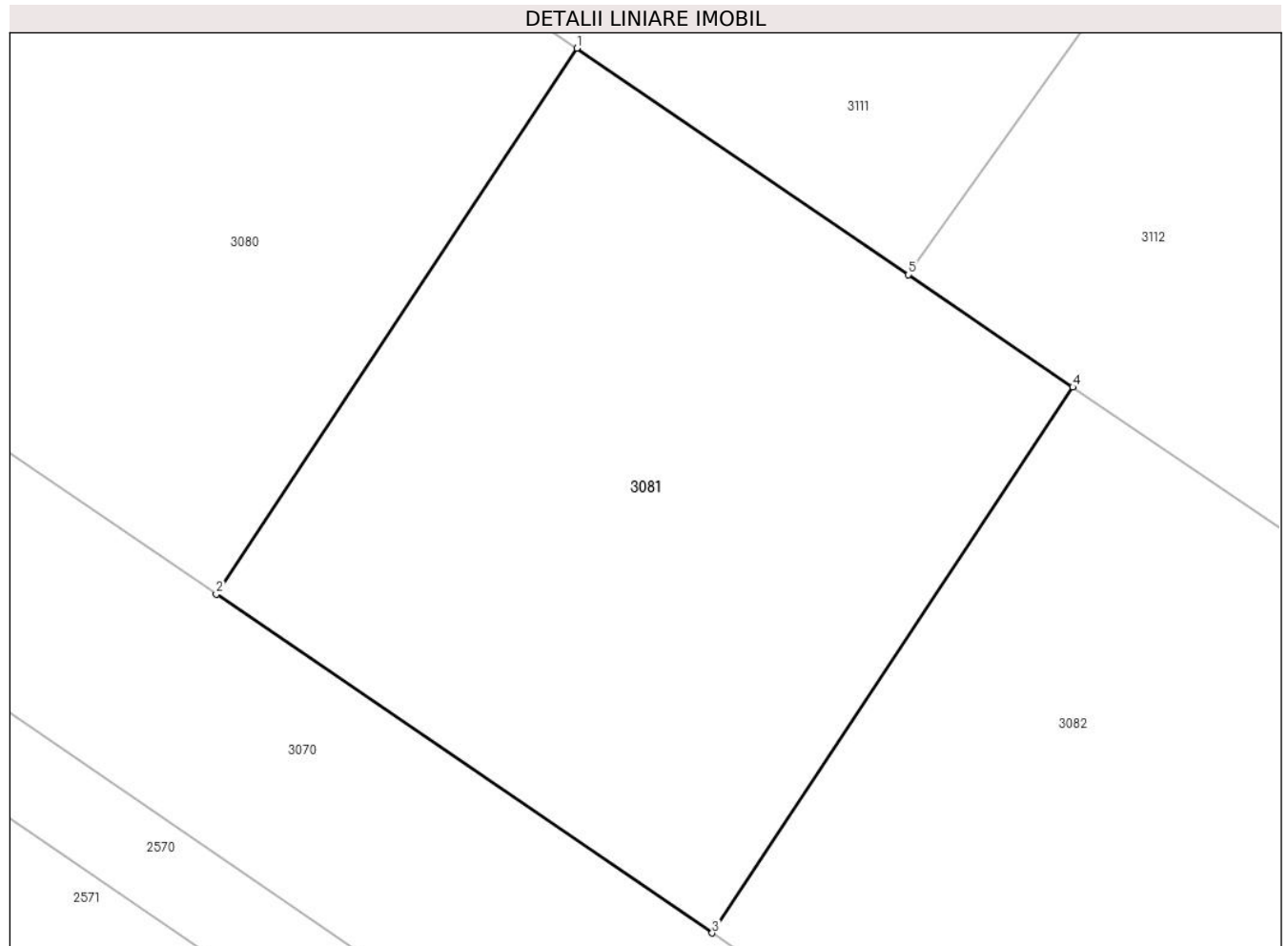
C. Partea III. SARCINI .

Inscrieri privind dezmembramintele dreptului de proprietate, drepturi reale de garanție și sarcini	Referințe
NU SUNT	

Teren

Nr cadastral	Suprafața (mp)*	Observații / Referințe
21140	Din acte: 0 Masurata: 419	

* Suprafața este determinată în planul de proiecție Stereo 70.



Date referitoare la teren

Crt	Categorie folosință	Intravilan	Suprafața (mp)	Tarla	Parcelă	Nr. topo	Observații / Referințe
1	arabil	NU	419	36	A 186/190, A186/191 LOT12	-	

Lungime Segmente

1) Valorile lungimilor segmentelor sunt obținute din proiecție în plan.

Punct început	X / Y	Punct sfârșit	X / Y	Lungime segment (** (m)
1	574.584,708 378.915,677	2	574.572,935 378.897,85	21.364
2	574.572,935 378.897,85	3	574.589,133 378.886,787	19.615
3	574.589,133 378.886,787	4	574.600,906 378.904,615	21.364
4	574.600,906 378.904,615	5	574.595,54 378.908,28	6.498

Punct început	X / Y	Punct sfârșit	X / Y	Lungime segment (** (m)
5	574.595,54 378.908,28	1	574.584,708 378.915,677	13.117

** Lungimile segmentelor sunt determinate în planul de proiecție Stereo 70 și sunt rotunjite la 1 milimetru.

*** Distanța dintre puncte este formată din segmente cumulate ce sunt mai mici decât valoarea 1 milimetru.

**DATE DESPRE IMOBILUL NR. 3082**

Oficiul de Cadastru și Publicitate Imobiliară PRAHOVA
Biroul de Cadastru și Publicitate Imobiliară Ploiești

A. Partea I. Descrierea imobilului

TEREN Extravilan

Nr. CF vechi:3833

Nr. cadastral vechi:10791

Adresa: Jud. Prahova

Nr. Crt	Nr cadastral Nr. topografic	Suprafața* (mp)	Observații / Referințe
A1	21141	Din acte: 0 Masurata: 419	Sector cadastral:31 Teren neimprejmuit;

B. Partea II. Proprietari și acte

Inscrieri privitoare la dreptul de proprietate și alte drepturi reale		Referințe
78103 / 25/07/2019		
Act Administrativ nr. 73634, din 24/07/2019 emis de O.R.C. DE PE LANGA TRIBUNALUL PRAHOVA (act administrativ nr 71491 din 15.07.2019, emis de O.R.C. DE PE LANGA TRIBUNALUL PRAHOVA;act administrativ nr 14937 din 12.07.2019, emis de O.R.C. DE PE LANGA TRIBUNALUL PRAHOVA);		
B4	Intabulare, drept de PROPRIETATE, dobandit prin Lege, cota actuala 1/1, cota initiala 1/1 1) BARTOLI CLAUDIA	A1

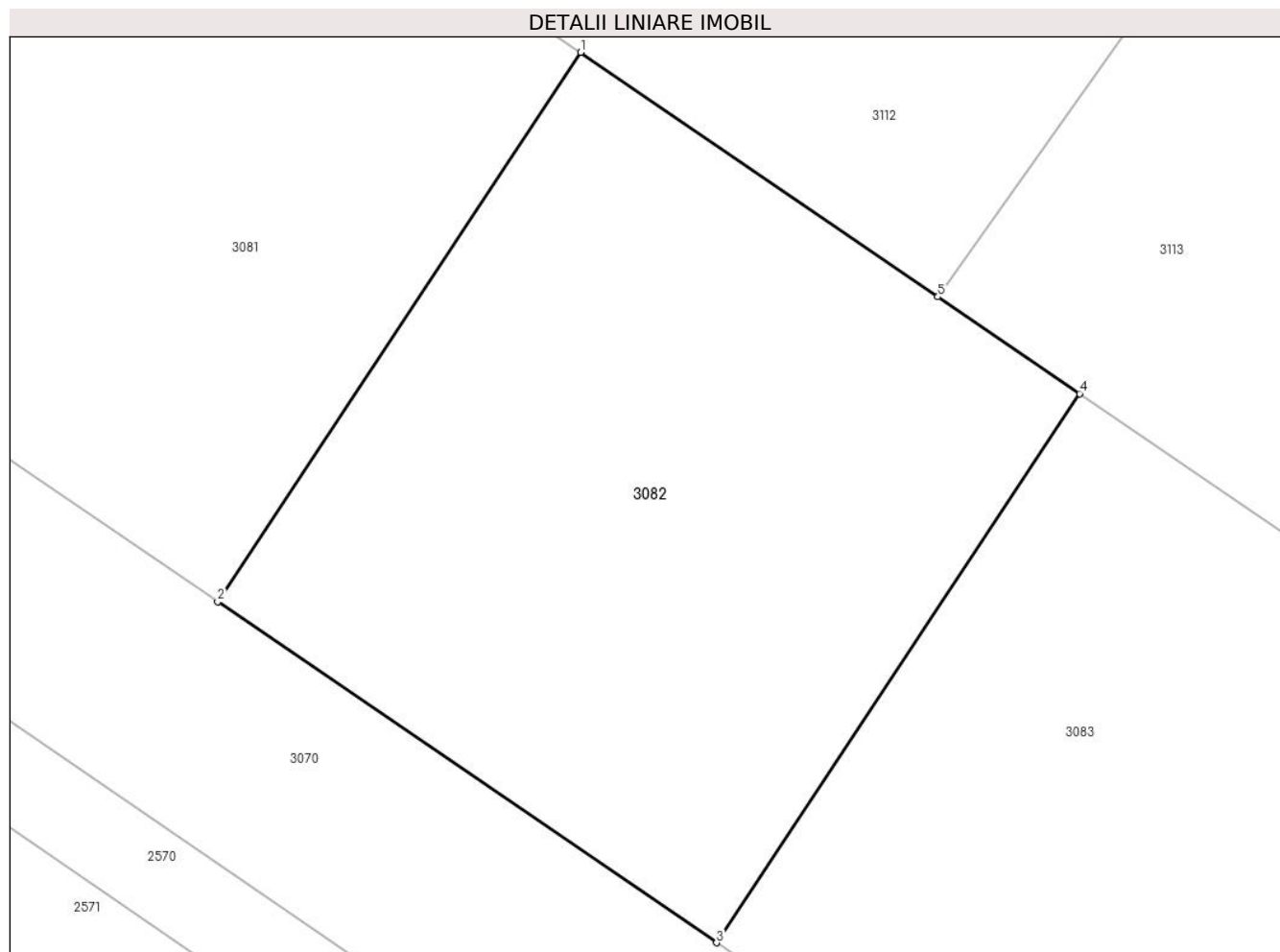
C. Partea III. SARCINI .

Inscrieri privind dezmembramintele dreptului de proprietate, drepturi reale de garanție și sarcini	Referințe
NU SUNT	

Teren

Nr cadastral	Suprafața (mp)*	Observații / Referințe
21141	Din acte: 0 Masurata: 419	

* Suprafața este determinată în planul de proiecție Stereo 70.



Date referitoare la teren

Crt	Categorie folosință	Intravilan	Suprafața (mp)	Tarla	Parcelă	Nr. topo	Observații / Referințe
1	arabil	NU	419	36	A 186/190, A186/191 LOT113	-	

Lungime Segmente

1) Valorile lungimilor segmentelor sunt obținute din proiecție în plan.

Punct început	X / Y	Punct sfârșit	X / Y	Lungime segment (** (m)
1	574.600,906 378.904,615	2	574.589,133 378.886,787	21.364
2	574.589,133 378.886,787	3	574.605,321 378.875,724	19.607
3	574.605,321 378.875,724	4	574.617,104 378.893,542	21.362
4	574.617,104 378.893,542	5	574.612,505 378.896,683	5.569

Punct început	X / Y	Punct sfârșit	X / Y	Lungime segment (** (m)
5	574.612,505 378.896,683	1	574.600,906 378.904,615	14.052

** Lungimile segmentelor sunt determinate în planul de proiecție Stereo 70 și sunt rotunjite la 1 milimetru.

*** Distanța dintre puncte este formată din segmente cumulate ce sunt mai mici decât valoarea 1 milimetru.

**DATE DESPRE IMOBILUL NR. 3083**

Oficiul de Cadastru și Publicitate Imobiliară PRAHOVA
Biroul de Cadastru și Publicitate Imobiliară Ploiești

A. Partea I. Descrierea imobilului

TEREN Extravilan

Nr. CF vechi:3834

Nr. cadastral vechi:10792

Adresa: Jud. Prahova

Nr. Crt	Nr cadastral Nr. topografic	Suprafața* (mp)	Observații / Referințe
A1	21142	Din acte: 0 Masurata: 419	Sector cadastral:31 Teren neimprejmit;

B. Partea II. Proprietari și acte

Inscrieri privitoare la dreptul de proprietate și alte drepturi reale	Referințe
64641 / 12/11/2007	
Act Notarial nr. 2932, din 09/11/2007 emis de NP LUPU MARIA LUIZA;	
B0	Se infiintează cartea funciara nr. 3834 a unitatii administrativ teritoriale Târgșoru Vechi , care cuprinde imobilul cu numarul cadastral 10792 descris la PI/A+1, rezultat din dezmembrarea imobilului cu numarul cadastral 10563 din cartea funciara nr. 3596 a aceleiasi unitati administrativ teritoriale.
	A1
Act Notarial nr. 1414, din 12/07/2007 emis de NP LUPU MARIA LUIZA (contract de vanzare-cumparare nr 1390 din 11.07.2007, emis de NP LUPU MARIA LUIZA);	
B1	Intabulare, drept de PROPRIETATEcumparare ca bun propriu, dobandit prin Conventie, cota actuala 1/1, cota initiala 1/1
	A1
	1) LITA MARIA-MAGDALENA

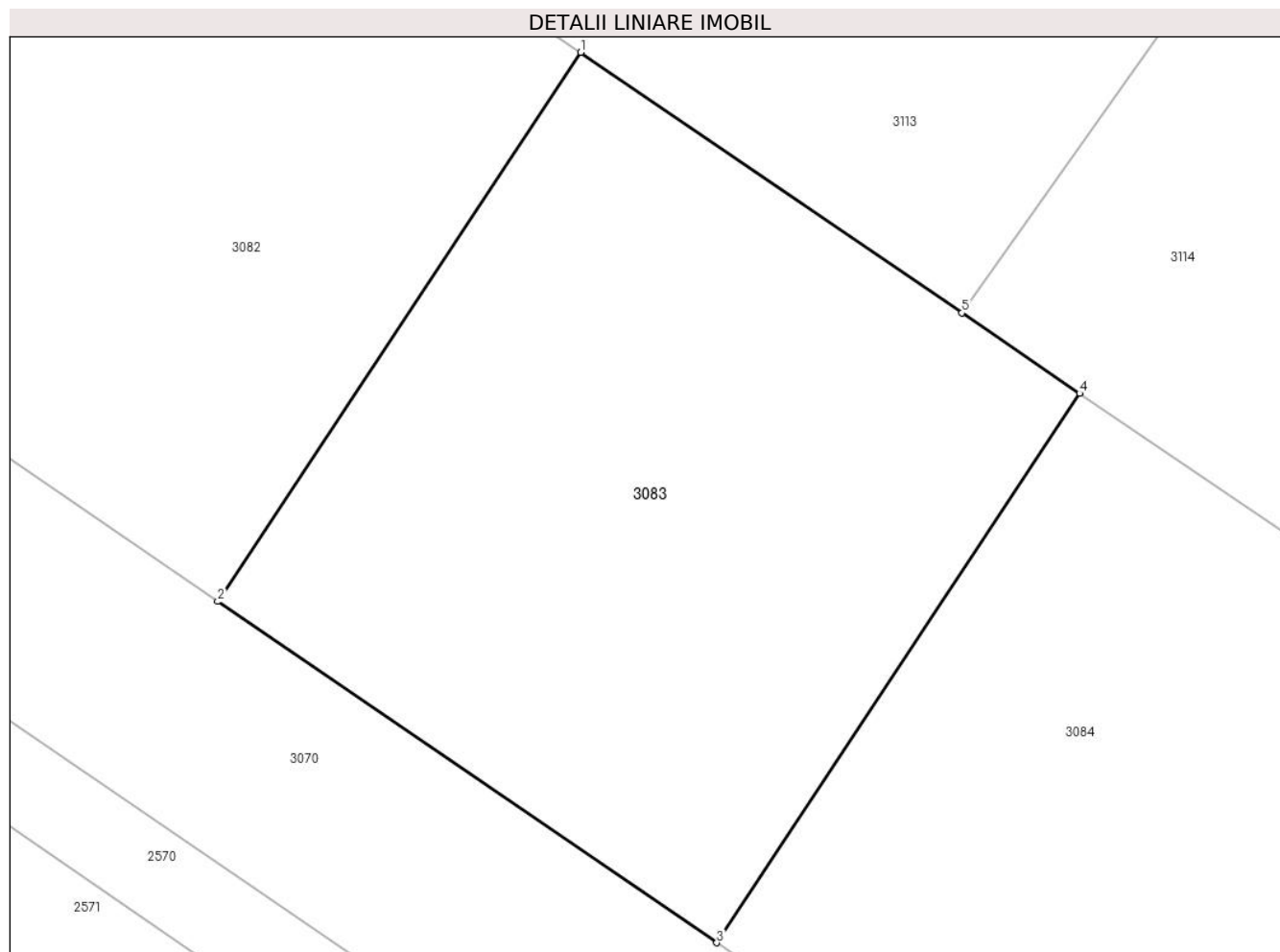
C. Partea III. SARCINI .

Inscrieri privind dezmembramintele dreptului de proprietate, drepturi reale de garanție și sarcini	Referințe
NU SUNT	

Teren

Nr cadastral	Suprafața (mp)*	Observații / Referințe
21142	Din acte: 0 Masurata: 419	

* Suprafața este determinată în planul de proiecție Stereo 70.



Date referitoare la teren

Crt	Categorie folosință	Intra vilan	Suprafața (mp)	Tarla	Parcelă	Nr. topo	Observații / Referințe
1	arabil	NU	419	36	A 186/190, A186/191 LOT14	-	

Lungime Segmente

1) Valorile lungimilor segmentelor sunt obținute din proiecție în plan.

Punct început	X / Y	Punct sfârșit	X / Y	Lungime segment (** (m)
1	574.617,104 378.893,542	2	574.605,321 378.875,724	21.362
2	574.605,321 378.875,724	3	574.621,519 378.864,651	19.621
3	574.621,519 378.864,651	4	574.633,292 378.882,479	21.364
4	574.633,292 378.882,479	5	574.629,473 378.885,09	4.626

Punct început	X / Y	Punct sfârșit	X / Y	Lungime segment (** (m)
5	574.629,473 378.885,09	1	574.617,104 378.893,542	14.981

** Lungimile segmentelor sunt determinate în planul de proiecție Stereo 70 și sunt rotunjite la 1 milimetru.

*** Distanța dintre puncte este formată din segmente cumulate ce sunt mai mici decât valoarea 1 milimetru.

**DATE DESPRE IMOBILUL NR. 3084**

Oficiul de Cadastru și Publicitate Imobiliară PRAHOVA
Biroul de Cadastru și Publicitate Imobiliară Ploiești

A. Partea I. Descrierea imobilului

TEREN Extravilan

Nr. CF vechi:3835

Nr. cadastral vechi:10793

Adresa: Jud. Prahova

Nr. Crt	Nr cadastral Nr. topografic	Suprafața* (mp)	Observații / Referințe
A1	21143	Din acte: 0 Masurata: 419	Sector cadastral:31 Teren neimprejmit;

B. Partea II. Proprietari și acte

Inscrieri privitoare la dreptul de proprietate și alte drepturi reale		Referințe
64641 / 12/11/2007		
Act Notarial nr. 1414, din 12/07/2007 emis de NP LUPU MARIA LUIZA (contract de vanzare-cumparare nr 1390 din 11.07.2007, emis de NP LUPU MARIA LUIZA);		
B1	Intabulare, drept de PROPRIETATEcumparare ca bun propriu, dobandit prin Conventie, cota actuala 1/1, cota initiala 1/1 1) LITA MARIA-MAGDALENA	A1
Act Notarial nr. 2932, din 09/11/2007 emis de NP LUPU MARIA LUIZA;		
B3	Se infiintează cartea funciara nr. 3835 a unitatii administrativ teritoriale Târgșoru Vechi , care cuprinde imobilul cu numarul cadastral 10793 descris la PI/A+1, rezultat din dezmembrarea imobilului cu numarul cadastral 10563 din cartea funciara nr. 3596 a aceleiasi unitati administrativ teritoriale.	A1

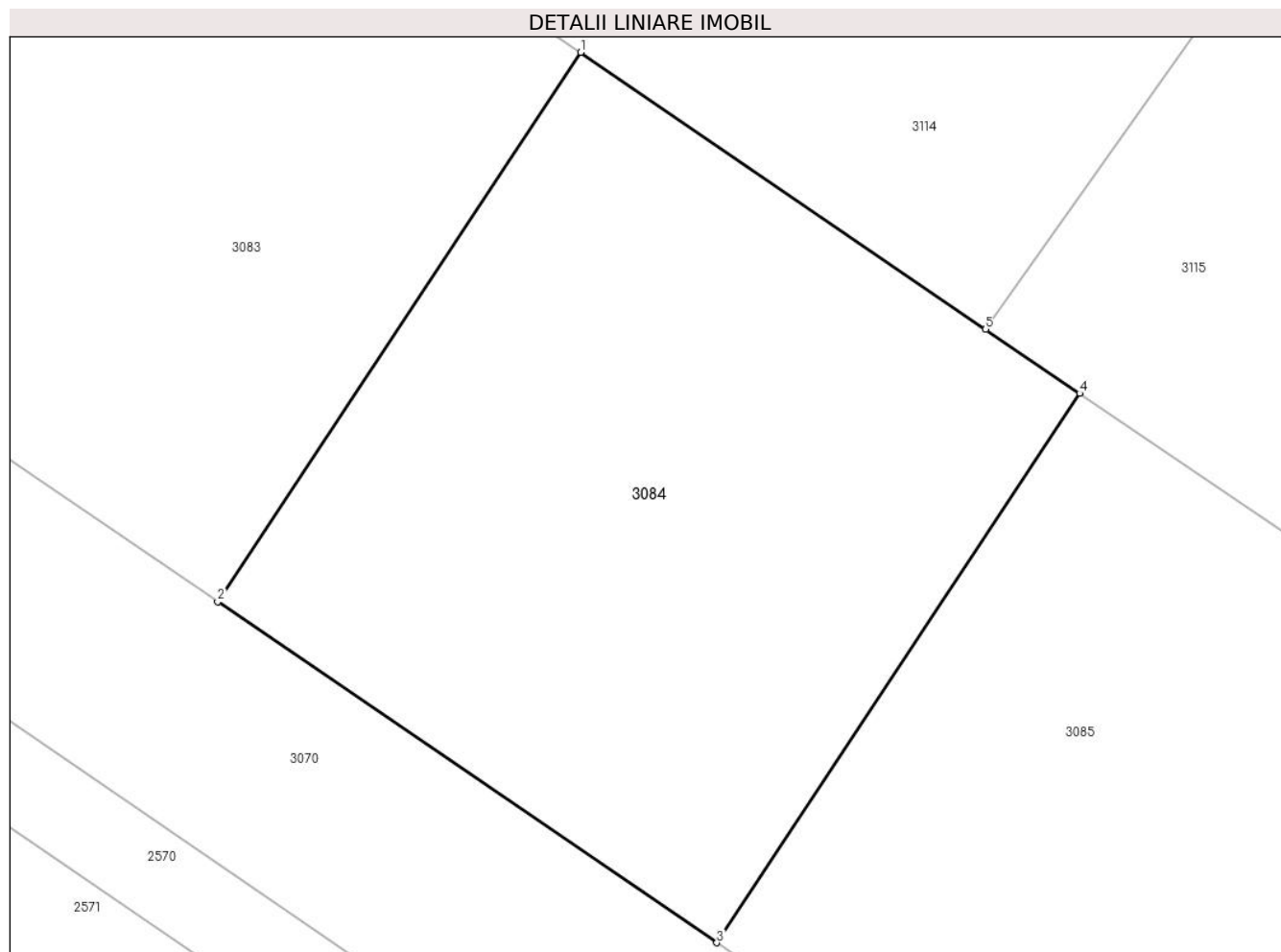
C. Partea III. SARCINI .

Inscrieri privind dezmembramintele dreptului de proprietate, drepturi reale de garanție și sarcini	Referințe
NU SUNT	

Teren

Nr cadastral	Suprafața (mp)*	Observații / Referințe
21143	Din acte: 0 Masurata: 419	

* Suprafața este determinată în planul de proiecție Stereo 70.



Date referitoare la teren

Crt	Categorie folosință	Intra vilan	Suprafața (mp)	Tarla	Parcelă	Nr. topo	Observații / Referințe
1	arabil	NU	419	36	A 186/190, A186/191 LOT15	-	

Lungime Segmente

1) Valorile lungimilor segmentelor sunt obținute din proiecție în plan.

Punct început	X / Y	Punct sfârșit	X / Y	Lungime segment (** (m)
1	574.633,292 378.882,479	2	574.621,519 378.864,651	21.364
2	574.621,519 378.864,651	3	574.637,717 378.853,588	19.615
3	574.637,717 378.853,588	4	574.649,49 378.871,416	21.364
4	574.649,49 378.871,416	5	574.646,441 378.873,497	3.691

Punct început	X / Y	Punct sfârșit	X / Y	Lungime segment (** (m)
5	574.646,441 378.873,497	1	574.633,292 378.882,479	15.924

** Lungimile segmentelor sunt determinate în planul de proiecție Stereo 70 și sunt rotunjite la 1 milimetru.

*** Distanța dintre puncte este formată din segmente cumulate ce sunt mai mici decât valoarea 1 milimetru.

**DATE DESPRE IMOBILUL NR. 3085**

Oficiul de Cadastru și Publicitate Imobiliară PRAHOVA
Biroul de Cadastru și Publicitate Imobiliară Ploiești

A. Partea I. Descrierea imobilului

TEREN Extravilan

Nr. CF vechi:3836

Nr. cadastral vechi:10794

Adresa: Jud. Prahova

Nr. Crt	Nr cadastral Nr. topografic	Suprafața* (mp)	Observații / Referințe
A1	21144	Din acte: 0 Masurata: 419	Sector cadastral:31 Teren neimprejmuit;

B. Partea II. Proprietari și acte

Inscrieri privitoare la dreptul de proprietate și alte drepturi reale	Referințe
20452 / 19/04/2012	
Act Notarial nr. 913, din 18/04/2012 emis de NP LUPU MARIA LUIZA;	
B4	A1
Intabulare, drept de PROPRIETATEcumparare ca bun propriu, dobandit prin Conventie, cota actuala 1/1, cota initiala 1/1	
1) LITA MARIA MAGDALENA	

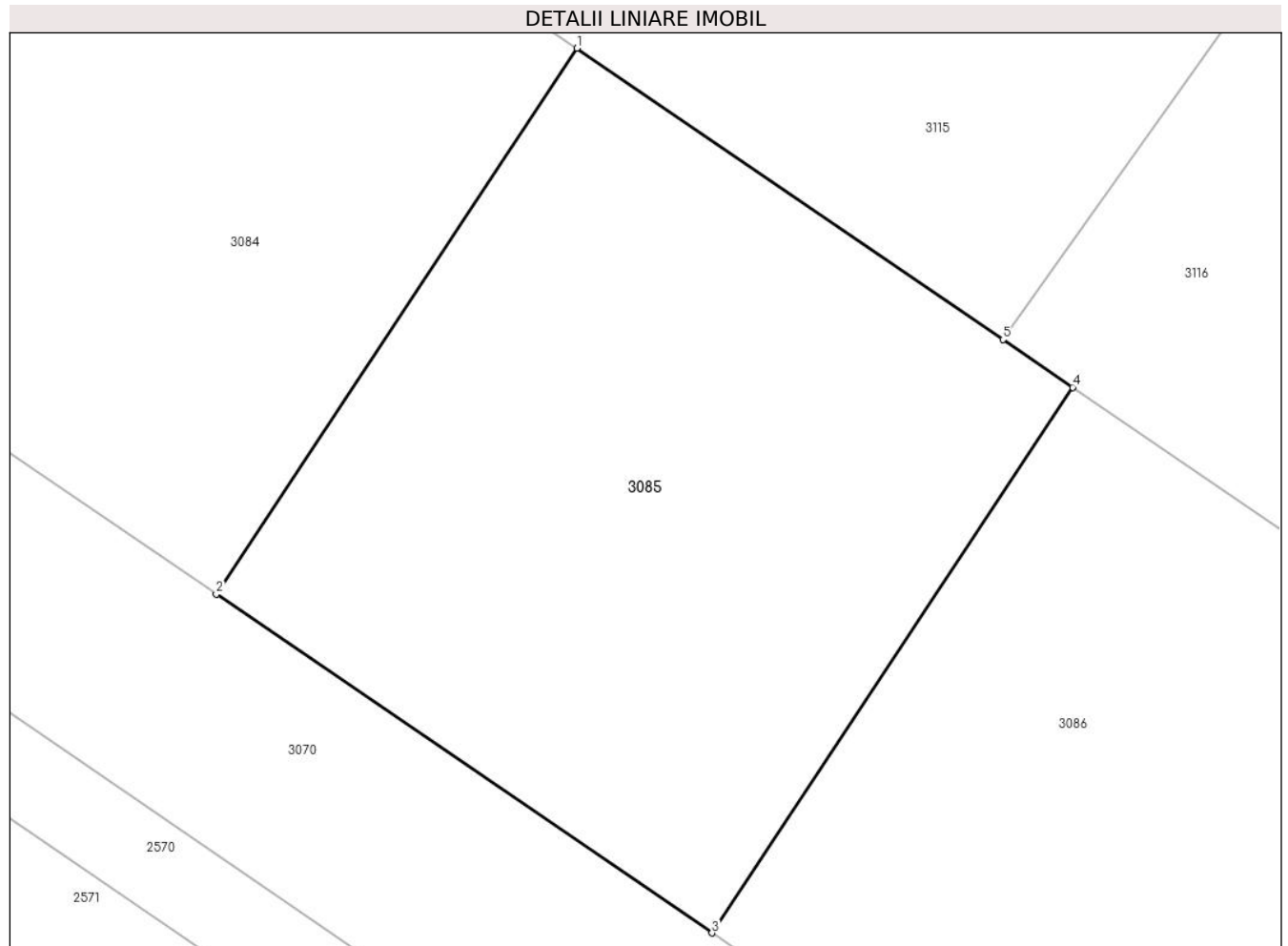
C. Partea III. SARCINI .

Inscrieri privind dezmembramintele dreptului de proprietate, drepturi reale de garanție și sarcini	Referințe
NU SUNT	

Teren

Nr cadastral	Suprafața (mp)*	Observații / Referințe
21144	Din acte: 0 Masurata: 419	

* Suprafața este determinată în planul de proiecție Stereo 70.



Date referitoare la teren

Crt	Categorie folosință	Intra vilan	Suprafața (mp)	Tarla	Parcelă	Nr. topo	Observații / Referințe
1	arabil	NU	419	36	A 186/190, A186/191 LOT16	-	

Lungime Segmente

1) Valorile lungimilor segmentelor sunt obținute din proiecție în plan.

Punct început	X / Y	Punct sfârșit	X / Y	Lungime segment (** (m)
1	574.649,49 378.871,416	2	574.637,717 378.853,588	21.364
2	574.637,717 378.853,588	3	574.653,905 378.842,525	19.607
3	574.653,905 378.842,525	4	574.665,688 378.860,343	21.362
4	574.665,688 378.860,343	5	574.663,409 378.861,904	2.762

Punct început	X / Y	Punct sfârșit	X / Y	Lungime segment (** (m)
5	574.663,409 378.861,904	1	574.649,49 378.871,416	16.859

** Lungimile segmentelor sunt determinate în planul de proiecție Stereo 70 și sunt rotunjite la 1 milimetru.

*** Distanța dintre puncte este formată din segmente cumulate ce sunt mai mici decât valoarea 1 milimetru.

**DATE DESPRE IMOBILUL NR. 3086**

Oficiul de Cadastru și Publicitate Imobiliară PRAHOVA
Biroul de Cadastru și Publicitate Imobiliară Ploiești

A. Partea I. Descrierea imobilului

TEREN Extravilan

Nr. CF vechi:3837

Nr. cadastral vechi:10795

Adresa: Jud. Prahova

Nr. Crt	Nr cadastral Nr. topografic	Suprafața* (mp)	Observații / Referințe
A1	21145	Din acte: 0 Masurata: 403	Sector cadastral:31 Teren neimprejmit;

B. Partea II. Proprietari și acte

Inscrieri privitoare la dreptul de proprietate și alte drepturi reale	Referințe
64641 / 12/11/2007	
Act Notarial nr. 2932, din 09/11/2007 emis de NP LUPU MARIA LUIZA;	
B0	Se infiintează cartea funciara nr. 3837 a unitatii administrativ teritoriale Târgșoru Vechi , care cuprinde imobilul cu numarul cadastral 10795 descris la PI/A+1, rezultat din dezmembrarea imobilului cu numarul cadastral 10563 din cartea funciara nr. 3596 a aceleiasi unitati administrativ teritoriale.
	A1
20448 / 19/04/2012	
Act Notarial nr. 913, din 18/04/2012 emis de NP LUPU MARIA LUIZA;	
B4	Intabulare, drept de PROPRIETATEcumparare, dobandit prin Conventie, cota actuala 1/1, cota initiala 1/1
	A1
	1) LITA MARIA MAGDALENA

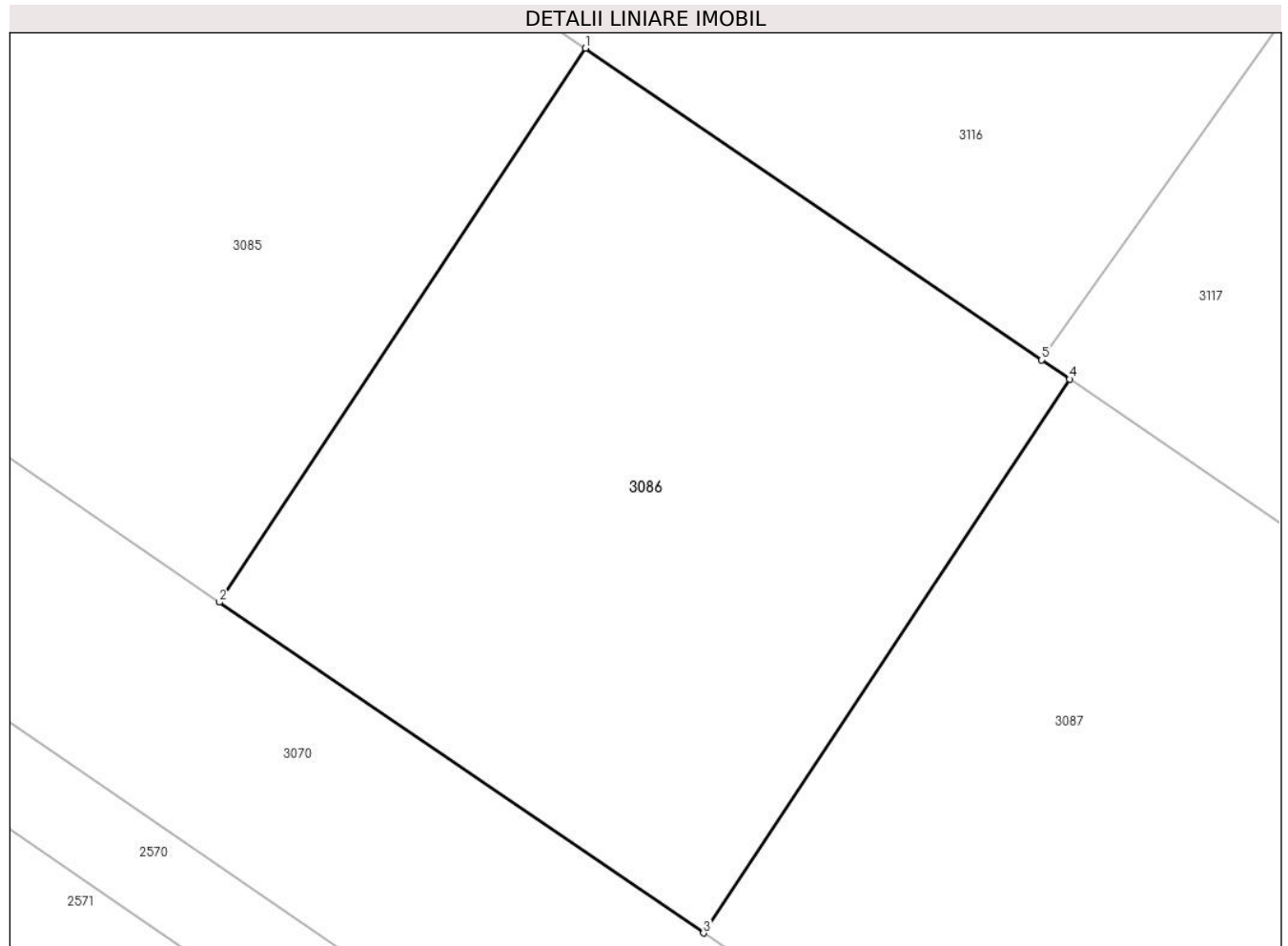
C. Partea III. SARCINI .

Inscrieri privind dezmembramintele dreptului de proprietate, drepturi reale de garanție și sarcini	Referințe
NU SUNT	

Teren

Nr cadastral	Suprafața (mp)*	Observații / Referințe
21145	Din acte: 0 Masurata: 403	

* Suprafața este determinată în planul de proiecție Stereo 70.



Date referitoare la teren

Crt	Categorie folosință	Intravilan	Suprafața (mp)	Tarla	Parcelă	Nr. topo	Observații / Referințe
1	arabil	NU	403	36	A 186/190, A186/191 LOT17	-	

Lungime Segmente

1) Valorile lungimilor segmentelor sunt obținute din proiecție în plan.

Punct început	X / Y	Punct sfârșit	X / Y	Lungime segment (** (m)
1	574.665,688 378.860,343	2	574.653,905 378.842,525	21.362
2	574.653,905 378.842,525	3	574.669,483 378.831,882	18.867
3	574.669,483 378.831,882	4	574.681,267 378.849,7	21.362
4	574.681,267 378.849,7	5	574.680,367 378.850,311	1.088

Punct început	X / Y	Punct sfârșit	X / Y	Lungime segment (** (m)
5	574.680,367 378.850,311	1	574.665,688 378.860,343	17.78

** Lungimile segmentelor sunt determinate în planul de proiecție Stereo 70 și sunt rotunjite la 1 milimetru.

*** Distanța dintre puncte este formată din segmente cumulate ce sunt mai mici decât valoarea 1 milimetru.

**DATE DESPRE IMOBILUL NR. 3087**

Oficiul de Cadastru și Publicitate Imobiliară PRAHOVA
Biroul de Cadastru și Publicitate Imobiliară Ploiești

A. Partea I. Descrierea imobilului

TEREN Extravilan

Nr. CF vechi:3838

Nr. cadastral vechi:10796

Adresa: Jud. Prahova

Nr. Crt	Nr cadastral Nr. topografic	Suprafața* (mp)	Observații / Referințe
A1	21146	Din acte: 0 Masurata: 419	Sector cadastral:31 Teren neimprejmit;

B. Partea II. Proprietari și acte

Inscrieri privitoare la dreptul de proprietate și alte drepturi reale	Referințe
64641 / 12/11/2007	
Act Notarial nr. 2932, din 09/11/2007 emis de NP LUPU MARIA LUIZA;	
B4	Se infiintează cartea funciara nr. 3838 a unitatii administrativ teritoriale Târgșoru Vechi , care cuprinde imobilul cu numarul cadastral 10796 descris la PI/A+1, rezultat din dezmembrarea imobilului cu numarul cadastral 10563 din cartea funciara nr. 3596 a aceleiasi unitati administrativ teritoriale.
78112 / 25/07/2019	
Act Administrativ nr. 73634, din 24/07/2019 emis de ORCDE PE LANGA TRIBUNALUL PRAHOVA (act administrativ nr 71491 din 15.07.2019, emis de ORC DE PE LANGA TRIBUNALUL PRAHOVA;act administrativ nr 14937 din 12.07.2019, emis de ORC DE PE LANGA TRIBUNALUL PRAHOVA);	
B5	Intabulare, drept de PROPRIETATE, dobandit prin Lege, cota actuala 1/1, cota initiala 1/1 1) BARTOLI CLAUDIA

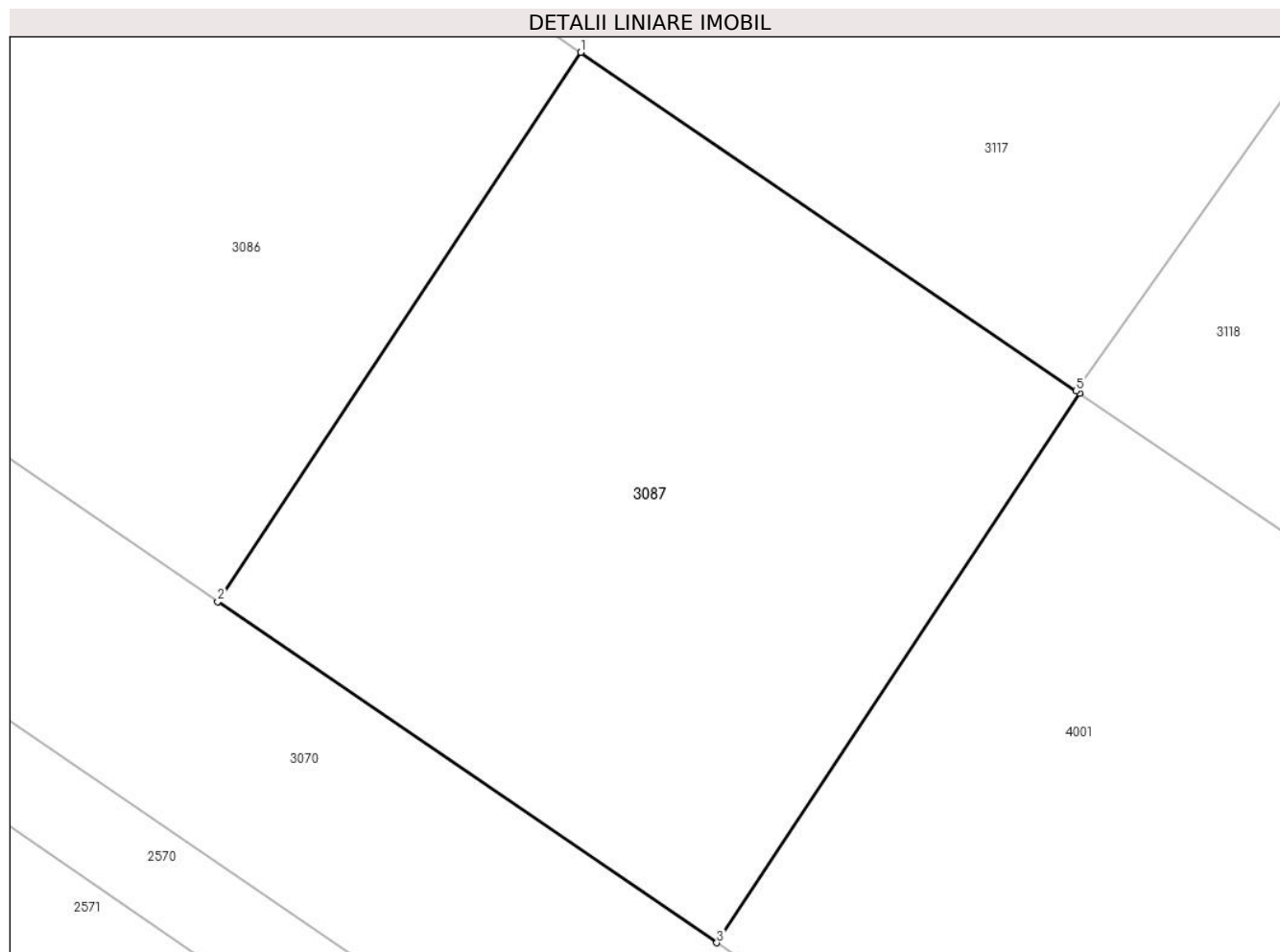
C. Partea III. SARCINI .

Inscrieri privind dezmembramintele dreptului de proprietate, drepturi reale de garanție și sarcini	Referințe
NU SUNT	

Teren

Nr cadastral	Suprafața (mp)*	Observații / Referințe
21146	Din acte: 0 Masurata: 419	

* Suprafața este determinată în planul de proiecție Stereo 70.



Date referitoare la teren

Crt	Categorie folosință	Intra vilan	Suprafața (mp)	Tarla	Parcelă	Nr. topo	Observații / Referințe
1	arabil	NU	419	36	A 186/190, A186/191 LOT18	-	

Lungime Segmente

1) Valorile lungimilor segmentelor sunt obținute din proiecție în plan.

Punct început	X / Y	Punct sfârșit	X / Y	Lungime segment (** (m)
1	574.681,267 378.849,7	2	574.669,483 378.831,882	21.362
2	574.669,483 378.831,882	3	574.685,682 378.820,81	19.621
3	574.685,682 378.820,81	4	574.697,455 378.838,638	21.364
4	574.697,455 378.838,638	5	574.697,335 378.838,718	0.144

Punct început	X / Y	Punct sfârșit	X / Y	Lungime segment (** (m)
5	574.697,335 378.838,718	1	574.681,267 378.849,7	19.462

** Lungimile segmentelor sunt determinate în planul de proiecție Stereo 70 și sunt rotunjite la 1 milimetru.

*** Distanța dintre puncte este formată din segmente cumulate ce sunt mai mici decât valoarea 1 milimetru.

**DATE DESPRE IMOBILUL NR. 3088**

Oficiul de Cadastru și Publicitate Imobiliară PRAHOVA
Biroul de Cadastru și Publicitate Imobiliară Ploiești

A. Partea I. Descrierea imobilului

TEREN Extravilan

Nr. CF vechi:3840

Nr. cadastral vechi:10798

Adresa: Jud. Prahova

Nr. Crt	Nr cadastral Nr. topografic	Suprafața* (mp)	Observații / Referințe
A1	21147	Din acte: 0 Masurata: 419	Sector cadastral:31 Teren neimprejmuit;

B. Partea II. Proprietari și acte

Inscrieri privitoare la dreptul de proprietate și alte drepturi reale	Referințe
65712 / 25/06/2019	
Act Administrativ nr. 67372, din 21/06/2019 emis de O.R.C. DE PE LANGA TRIBUNALUL PRAHOVA (act administrativ nr 133315 din 18.06.2019, emis de O.R.C. DE PE LANGA TRIBUNALUL PRAHOVA;act administrativ nr 24012002 din 19.06.2019, emis de O.R.C. DE PE LANGA TRIBUNALUL PRAHOVA);	
B5	A1
Intabulare, drept de PROPRIETATE, dobandit prin Lege, cota actuala 1/1, cota initiala 1/1	
1) MUGNAINI ROSSANO, (cetatean italian)	

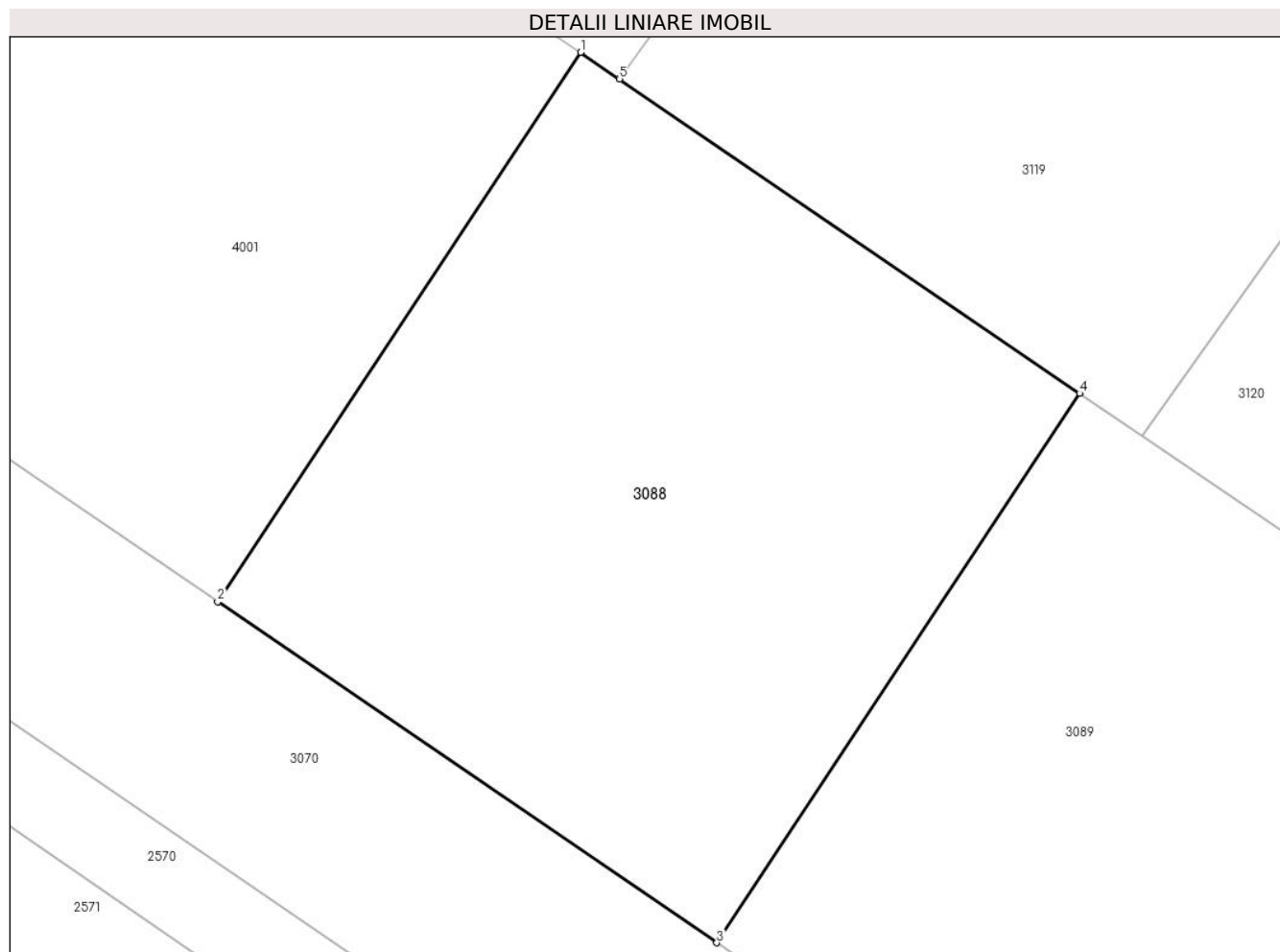
C. Partea III. SARCINI .

Inscrieri privind dezmembramintele dreptului de proprietate, drepturi reale de garanție și sarcini	Referințe
NU SUNT	

Teren

Nr cadastral	Suprafața (mp)*	Observații / Referințe
21147	Din acte: 0 Masurata: 419	

* Suprafața este determinată în planul de proiecție Stereo 70.



Date referitoare la teren

Crt	Categorie folosință	Intra vilan	Suprafața (mp)	Tarla	Parcelă	Nr. topo	Observații / Referințe
1	arabil	NU	419	36	A 186/190, A186/191 LOT20	-	

Lungime Segmente

1) Valorile lungimilor segmentelor sunt obținute din proiecție în plan.

Punct început	X / Y	Punct sfârșit	X / Y	Lungime segment (** (m)
1	574.713,033 378.827,995	2	574.701,26 378.810,167	21.364
2	574.701,26 378.810,167	3	574.717,458 378.799,104	19.615
3	574.717,458 378.799,104	4	574.729,231 378.816,932	21.364
4	574.729,231 378.816,932	5	574.714,303 378.827,135	18.082

Punct început	X / Y	Punct sfârșit	X / Y	Lungime segment (** (m)
5	574.714,303 378.827,135	1	574.713,033 378.827,995	1.534

** Lungimile segmentelor sunt determinate în planul de proiecție Stereo 70 și sunt rotunjite la 1 milimetru.

*** Distanța dintre puncte este formată din segmente cumulate ce sunt mai mici decât valoarea 1 milimetru.

**DATE DESPRE IMOBILUL NR. 3089**

Oficiul de Cadastru și Publicitate Imobiliară PRAHOVA
Biroul de Cadastru și Publicitate Imobiliară Ploiești

A. Partea I. Descrierea imobilului

TEREN Extravilan

Nr. CF vechi:3841

Nr. cadastral vechi:10799

Adresa: Jud. Prahova

Nr. Crt	Nr cadastral Nr. topografic	Suprafața* (mp)	Observații / Referințe
A1	21148	Din acte: 0 Masurata: 403	Sector cadastral:31 Teren neimprejmuit;

B. Partea II. Proprietari și acte

Inscrieri privitoare la dreptul de proprietate și alte drepturi reale	Referințe
96694 / 25/10/2018	
Act Administrativ nr. 17579, din 17/10/2018 emis de ONRC PRAHOVA (act administrativ nr 75532 din 18.10.2018, emis de OFICIUL REGISTRULUI COMERTULUI DE PE LANGA TRIBUNALUL PRAHOVA);	
B5	A1
Intabulare, drept de PROPRIETATE, dobandit prin Conventie, cota actuala 1/1, cota initiala 1/1	
1) BARTOLI OTTAVIO	

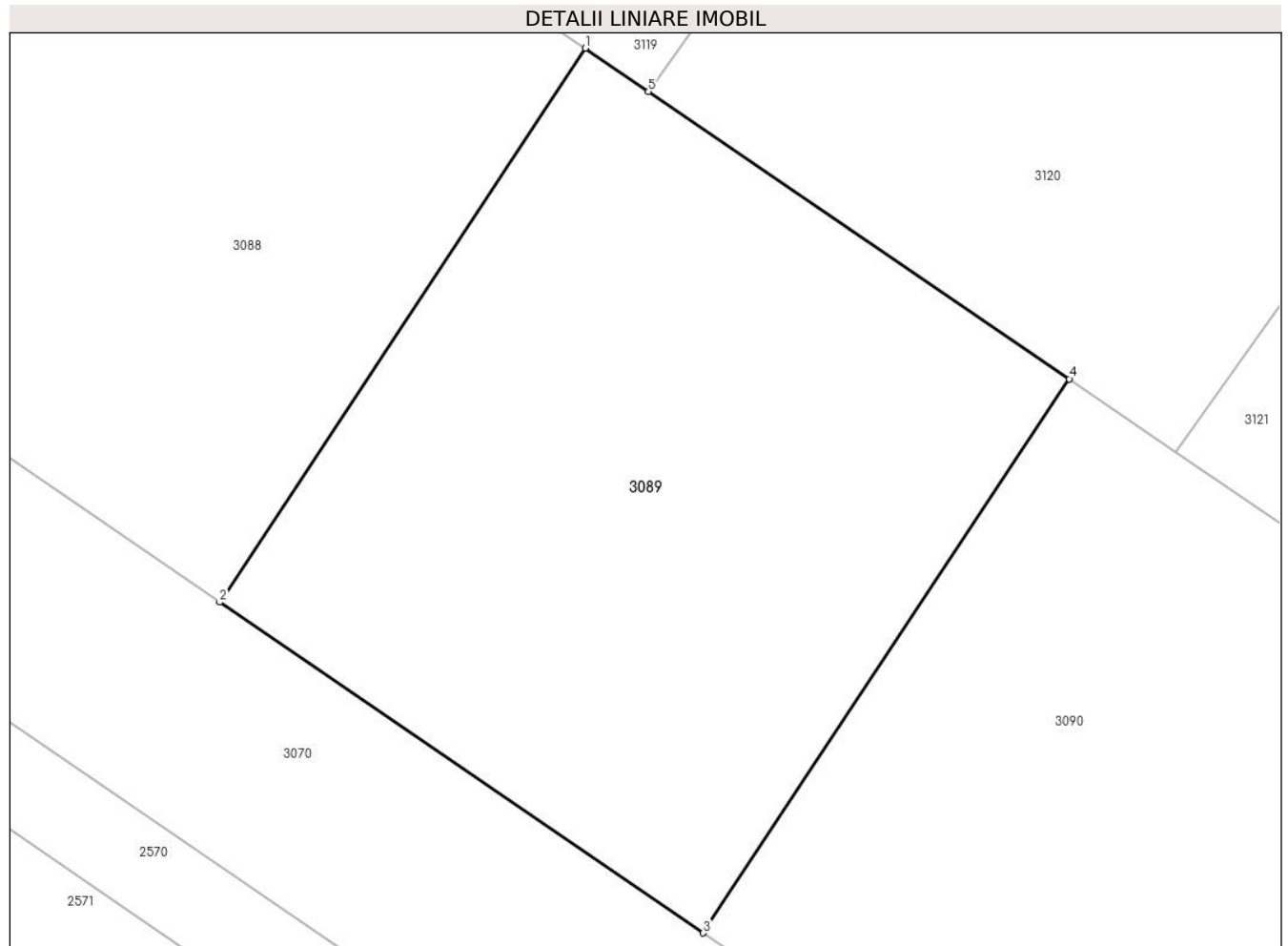
C. Partea III. SARCINI .

Inscrieri privind dezmembramintele dreptului de proprietate, drepturi reale de garanție și sarcini	Referințe
NU SUNT	

Teren

Nr cadastral	Suprafața (mp)*	Observații / Referințe
21148	Din acte: 0 Masurata: 403	

* Suprafața este determinată în planul de proiecție Stereo 70.



Date referitoare la teren

Crt	Categorie folosință	Intra vilan	Suprafața (mp)	Tarla	Parcelă	Nr. topo	Observații / Referințe
1	arabil	NU	403	36	A 186/190, A186/191	-	

Lungime Segmente

1) Valorile lungimilor segmentelor sunt obținute din proiecție în plan.

Punct început	X / Y	Punct sfârșit	X / Y	Lungime segment (** (m)
1	574.729,231 378.816,932	2	574.717,458 378.799,104	21.364
2	574.717,458 378.799,104	3	574.733,026 378.788,461	18.858
3	574.733,026 378.788,461	4	574.744,809 378.806,289	21.37
4	574.744,809 378.806,289	5	574.731,261 378.815,542	16.406
5	574.731,261 378.815,542	1	574.729,231 378.816,932	2.46

**** Lungimile segmentelor sunt determinate în planul de proiecție Stereo 70 și sunt rotunjite la 1 milimetru.**

***** Distanța dintre puncte este formată din segmente cumulate ce sunt mai mici decât valoarea 1 milimetru.**

**DATE DESPRE IMOBILUL NR. 3090**

Oficiul de Cadastru și Publicitate Imobiliară PRAHOVA
Biroul de Cadastru și Publicitate Imobiliară Ploiești

A. Partea I. Descrierea imobilului

TEREN Extravilan

Nr. CF vechi:3842

Nr. cadastral vechi:10800

Adresa: Jud. Prahova

Nr. Crt	Nr cadastral Nr. topografic	Suprafața* (mp)	Observații / Referințe
A1	21149	Din acte: 0 Masurata: 419	Sector cadastral:31 Teren neimprejmuit;

B. Partea II. Proprietari și acte

Inscrieri privitoare la dreptul de proprietate și alte drepturi reale		Referințe
78117 / 25/07/2019		
Act Administrativ nr. 73634, din 24/07/2019 emis de O.R.C. DE PE LANGA TRIBUNALUL PRAHOVA (act administrativ nr 14937 din 12.07.2019, emis de O.R.C. DE PE LANGA TRIBUNALUL PRAHOVA;act administrativ nr 71491 din 15.07.2019, emis de O.R.C. DE PE LANGA TRIBUNALUL PRAHOVA);		
B4	Intabulare, drept de PROPRIETATE, dobandit prin Lege, cota actuala 1/1, cota initiala 1/1 1) BARTOLI CLAUDIA	A1

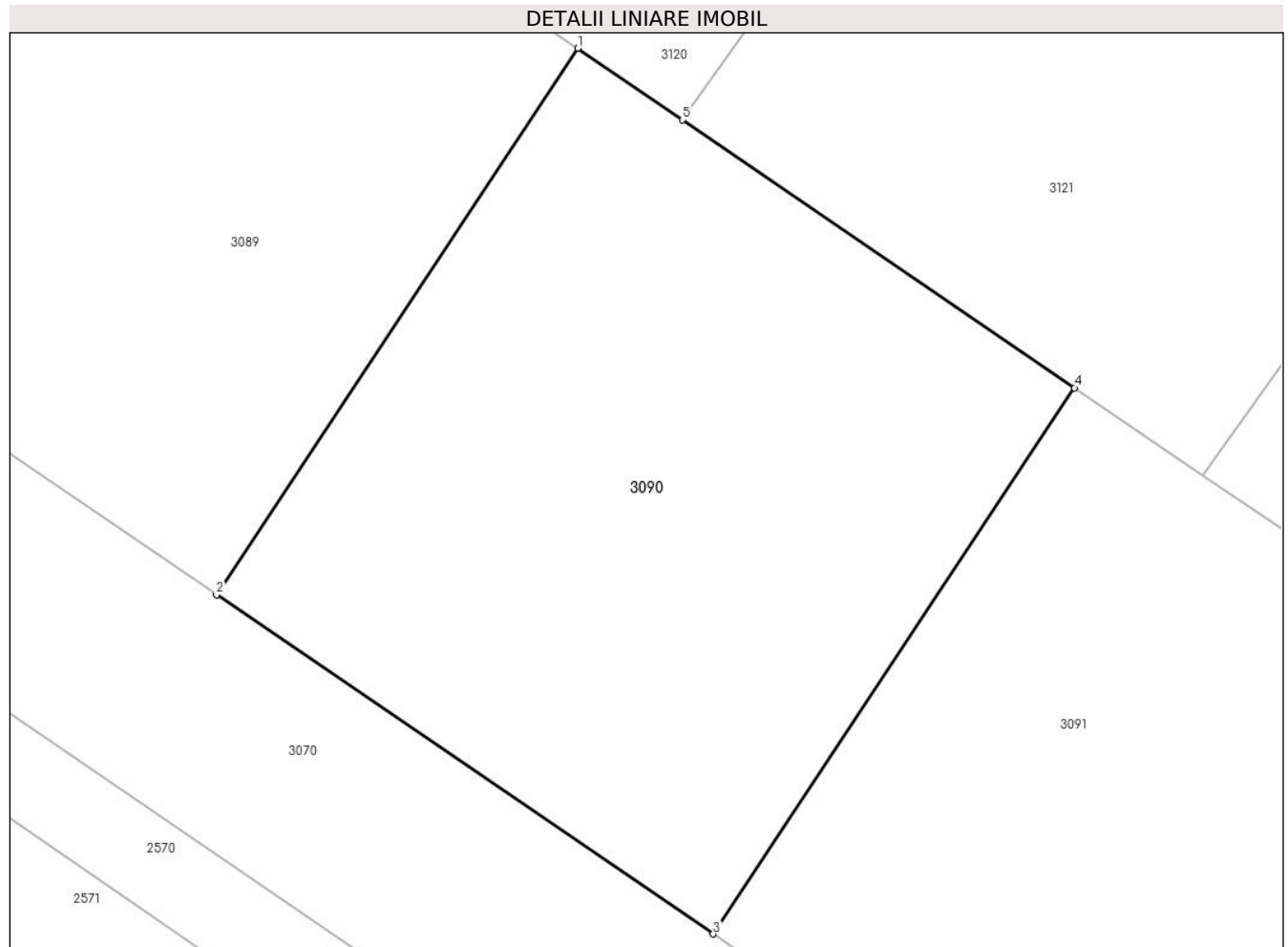
C. Partea III. SARCINI .

Inscrieri privind dezmembramintele dreptului de proprietate, drepturi reale de garanție și sarcini	Referințe
NU SUNT	

Teren

Nr cadastral	Suprafața (mp)*	Observații / Referințe
21149	Din acte: 0 Masurata: 419	

* Suprafața este determinată în planul de proiecție Stereo 70.



Date referitoare la teren

Crt	Categorie folosință	Intravilan	Suprafața (mp)	Tarla	Parcelă	Nr. topo	Observații / Referințe
1	arabil	NU	419	36	A 186/190, A186/191 LOT22	-	

Lungime Segmente

1) Valorile lungimilor segmentelor sunt obținute din proiecție în plan.

Punct început	X / Y	Punct sfârșit	X / Y	Lungime segment (** (m)
1	574.744,809 378.806,289	2	574.733,026 378.788,461	21.37
2	574.733,026 378.788,461	3	574.749,224 378.777,398	19.615
3	574.749,224 378.777,398	4	574.761,007 378.795,216	21.362
4	574.761,007 378.795,216	5	574.748,229 378.803,949	15.477

Punct început	X / Y	Punct sfârșit	X / Y	Lungime segment (** (m)
5	574.748,229 378.803,949	1	574.744,809 378.806,289	4.144

** Lungimile segmentelor sunt determinate în planul de proiecție Stereo 70 și sunt rotunjite la 1 milimetru.

*** Distanța dintre puncte este formată din segmente cumulate ce sunt mai mici decât valoarea 1 milimetru.

**DATE DESPRE IMOBILUL NR. 3091**

Oficiul de Cadastru și Publicitate Imobiliară PRAHOVA
Biroul de Cadastru și Publicitate Imobiliară Ploiești

A. Partea I. Descrierea imobilului

TEREN Extravilan

Nr. CF vechi:3843

Nr. cadastral vechi:10801

Adresa: Jud. Prahova

Nr. Crt	Nr cadastral Nr. topografic	Suprafața* (mp)	Observații / Referințe
A1	21150	Din acte: 0 Masurata: 403	Sector cadastral:31 Teren neimprejmuit;

B. Partea II. Proprietari și acte

Inscrieri privitoare la dreptul de proprietate și alte drepturi reale		Referințe
96691 / 25/10/2018		
Act Administrativ nr. 74541, din 16/10/2018 emis de ORC DE PE LANGA TRIBUNALUL PRAHOVA (act administrativ nr 75532 din 18.10.2018, emis de ORC DE PE LANGA TRIBUNALUL PRAHOVA;act administrativ nr 17579 din 17.10.2018, emis de ORC DE PE LANGA TRIBUNALUL PRAHOVA);		
B5	Intabulare, drept de PROPRIETATE, dobandit prin Lege, cota actuala 1/1, cota initiala 1/1 1) LITA CONSTANTA ROXANA	A1

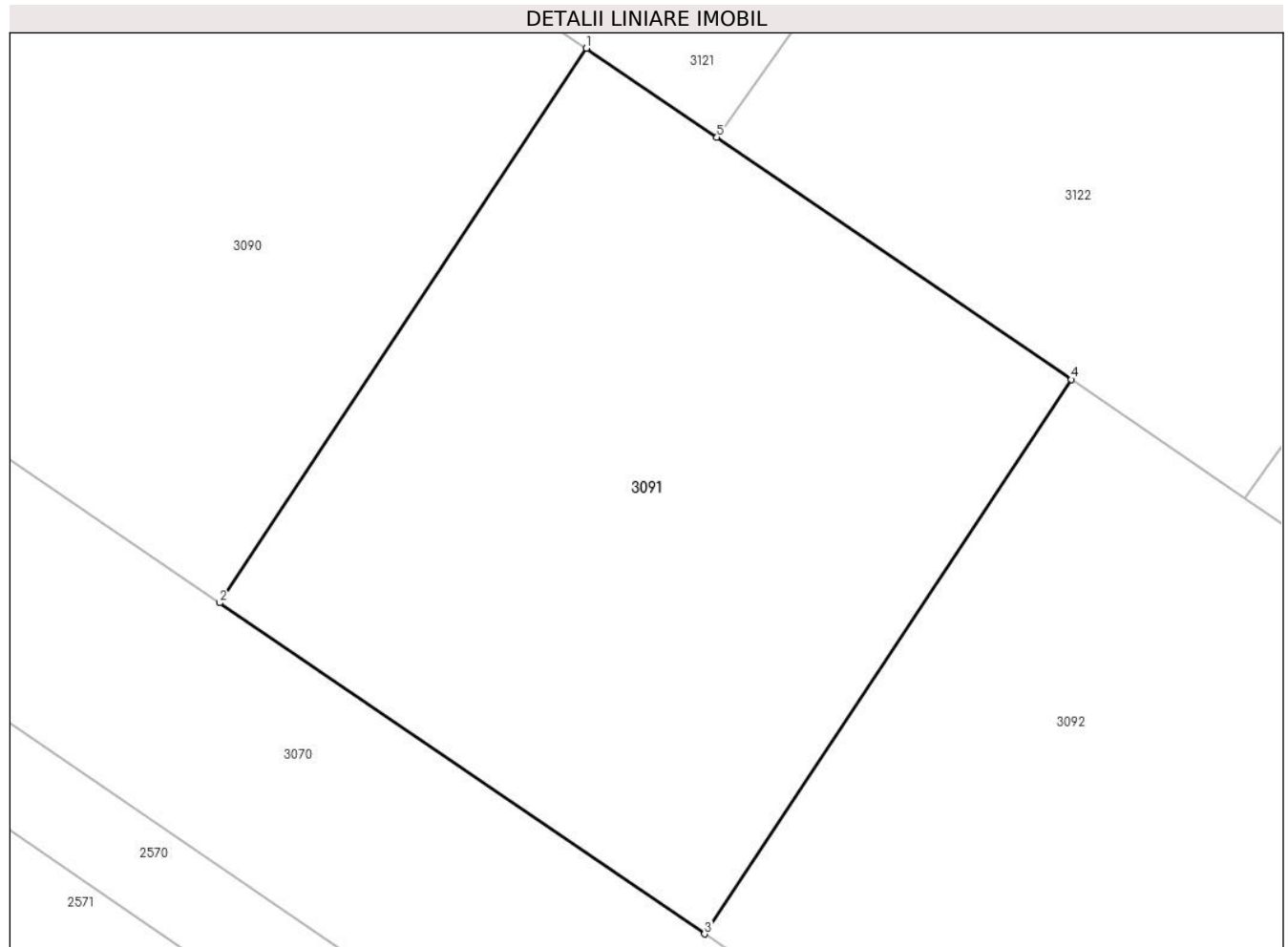
C. Partea III. SARCINI .

Inscrieri privind dezmembramintele dreptului de proprietate, drepturi reale de garanție și sarcini	Referințe
NU SUNT	

Teren

Nr cadastral	Suprafața (mp)*	Observații / Referințe
21150	Din acte: 0 Masurata: 403	

* Suprafața este determinată în planul de proiecție Stereo 70.



Date referitoare la teren

Crt	Categorie folosință	Intra vilan	Suprafața (mp)	Tarla	Parcelă	Nr. topo	Observații / Referințe
1	arabil	NU	403	36	A 186/190, A186/191 LOT23	-	

Lungime Segmente

1) Valorile lungimilor segmentelor sunt obținute din proiecție în plan.

Punct început	X / Y	Punct sfârșit	X / Y	Lungime segment (** (m)
1	574.761,007 378.795,216	2	574.749,224 378.777,398	21.362
2	574.749,224 378.777,398	3	574.764,802 378.766,756	18.866
3	574.764,802 378.766,756	4	574.776,585 378.784,574	21.362
4	574.776,585 378.784,574	5	574.765,196 378.792,356	13.794

Punct început	X / Y	Punct sfârșit	X / Y	Lungime segment (** (m)
5	574.765,196 378.792,356	1	574.761,007 378.795,216	5.072

** Lungimile segmentelor sunt determinate în planul de proiecție Stereo 70 și sunt rotunjite la 1 milimetru.

*** Distanța dintre puncte este formată din segmente cumulate ce sunt mai mici decât valoarea 1 milimetru.

**DATE DESPRE IMOBILUL NR. 3092**

Oficiul de Cadastru și Publicitate Imobiliară PRAHOVA
Biroul de Cadastru și Publicitate Imobiliară Ploiești

A. Partea I. Descrierea imobilului

TEREN Extravilan

Nr. CF vechi:3844

Nr. cadastral vechi:10802

Adresa: Jud. Prahova

Nr. Crt	Nr cadastral Nr. topografic	Suprafața* (mp)	Observații / Referințe
A1	21151	Din acte: 0 Masurata: 419	Sector cadastral:31 Teren neimprejmit;

B. Partea II. Proprietari și acte

Inscrieri privitoare la dreptul de proprietate și alte drepturi reale	Referințe
64641 / 12/11/2007	
Act Notarial nr. 2932, din 09/11/2007 emis de NP LUPU MARIA LUIZA;	
B0	Se infiintează cartea funciara nr. 3844 a unitatii administrativ teritoriale Târgșoru Vechi , care cuprinde imobilul cu numarul cadastral 10802 descris la PI/A+1, rezultat din dezmembrarea imobilului cu numarul cadastral 10563 din cartea funciara nr. 3596 a aceleiasi unitati administrativ teritoriale.
	A1
65722 / 25/06/2019	
Act Administrativ nr. 67372, din 21/06/2019 emis de ONRC DE PE LANAGA TRIBUNALUL PRAHOVA (act administrativ nr 13315 din 18.06.2019, emis de ONRC DE PE LANAGA TRIBUNALUL PRAHOVA;act administrativ nr FN din 19.06.2019, emis de ONRC DE PE LANAGA TRIBUNALUL PRAHOVA);	
B5	Intabulare, drept de PROPRIETATE, dobandit prin Lege, cota actuala 1/1, cota initiala 1/1
	A1
	1) MUGNAINI ROSSANO

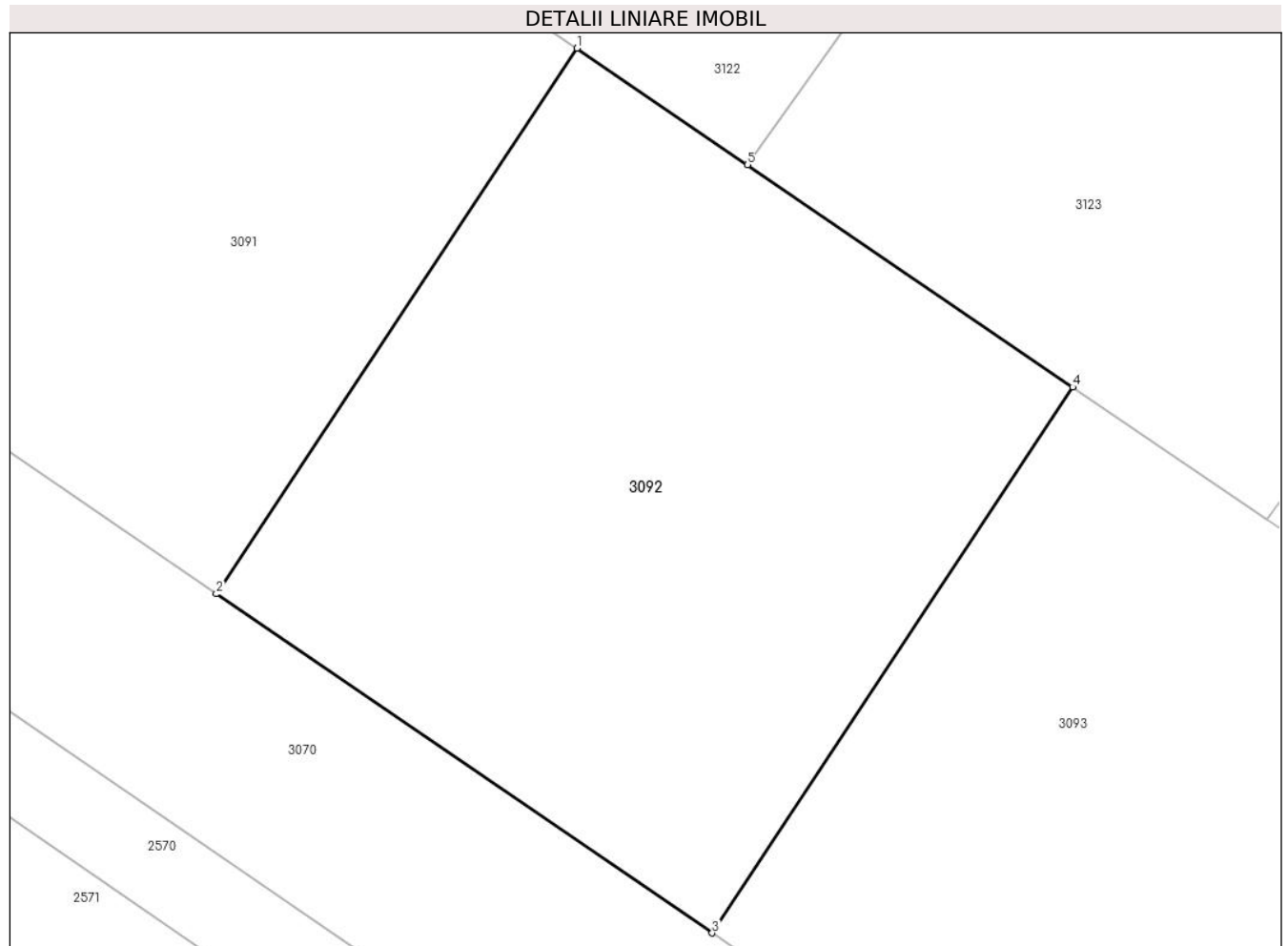
C. Partea III. SARCINI .

Inscrieri privind dezmembramintele dreptului de proprietate, drepturi reale de garanție și sarcini	Referințe
NU SUNT	

Teren

Nr cadastral	Suprafața (mp)*	Observații / Referințe
21151	Din acte: 0 Masurata: 419	

* Suprafața este determinată în planul de proiecție Stereo 70.



Date referitoare la teren

Crt	Categorie folosință	Intra vilan	Suprafața (mp)	Tarla	Parcelă	Nr. topo	Observații / Referințe
1	arabil	NU	419	36	-	-	

Lungime Segmente

1) Valorile lungimilor segmentelor sunt obținute din proiecție în plan.

Punct început	X / Y	Punct sfârșit	X / Y	Lungime segment (** (m)
1	574.776,585 378.784,574	2	574.764,802 378.766,756	21.362
2	574.764,802 378.766,756	3	574.781,0 378.755,683	19.621
3	574.781,0 378.755,683	4	574.792,773 378.773,511	21.364
4	574.792,773 378.773,511	5	574.782,154 378.780,763	12.859
5	574.782,154 378.780,763	1	574.776,585 378.784,574	6.748

**** Lungimile segmentelor sunt determinate în planul de proiecție Stereo 70 și sunt rotunjite la 1 milimetru.**

***** Distanța dintre puncte este formată din segmente cumulate ce sunt mai mici decât valoarea 1 milimetru.**

**DATE DESPRE IMOBILUL NR. 3093**

Oficiul de Cadastru și Publicitate Imobiliară PRAHOVA
Biroul de Cadastru și Publicitate Imobiliară Ploiești

A. Partea I. Descrierea imobilului

TEREN Extravilan

Nr. CF vechi:3845

Nr. cadastral vechi:10803

Adresa: Jud. Prahova

Nr. Crt	Nr cadastral Nr. topografic	Suprafața* (mp)	Observații / Referințe
A1	21152	Din acte: 0 Masurata: 403	Sector cadastral:31 Teren neimprejmuit;

B. Partea II. Proprietari și acte

Inscrieri privitoare la dreptul de proprietate și alte drepturi reale		Referințe
65728 / 25/06/2019		
Act Administrativ nr. 133315, din 18/06/2019 emis de O.R.C. DE PE LANGA TRIBUNALUL PRAHOVA (act administrativ nr 67372 din 21.06.2019, emis de O.R.C. DE PE LANGA TRIBUNALUL PRAHOVA;act administrativ nr 24012002 din 19.06.2019, emis de O.R.C. DE PE LANGA TRIBUNALUL PRAHOVA);		
B5	Intabulare, drept de PROPRIETATE, dobandit prin Lege, cota actuala 1/1, cota initiala 1/1 1) MUGNAINI ROSSANO	A1

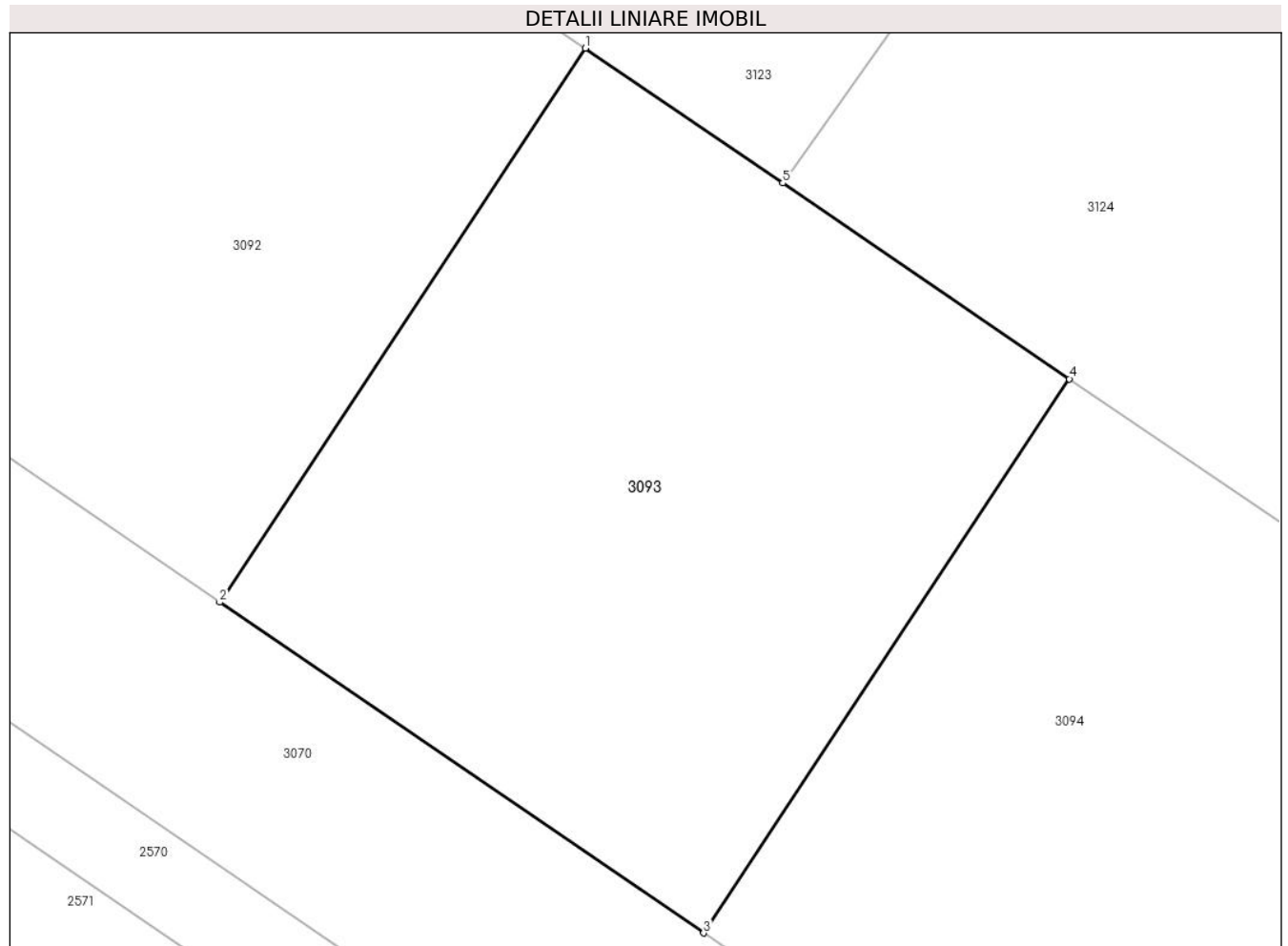
C. Partea III. SARCINI .

Inscrieri privind dezmembramintele dreptului de proprietate, drepturi reale de garanție și sarcini	Referințe
NU SUNT	

Teren

Nr cadastral	Suprafața (mp)*	Observații / Referințe
21152	Din acte: 0 Masurata: 403	

* Suprafața este determinată în planul de proiecție Stereo 70.



Date referitoare la teren

Crt	Categorie folosință	Intra vilan	Suprafața (mp)	Tarla	Parcelă	Nr. topo	Observații / Referințe
1	arabil	NU	403	36	A 186/190, A186/191 LOT25	-	

Lungime Segmente

1) Valorile lungimilor segmentelor sunt obținute din proiecție în plan.

Punct început	X / Y	Punct sfârșit	X / Y	Lungime segment (** (m)
1	574.792,773 378.773,511	2	574.781,0 378.755,683	21.364
2	574.781,0 378.755,683	3	574.796,578 378.745,04	18.867
3	574.796,578 378.745,04	4	574.808,351 378.762,868	21.364
4	574.808,351 378.762,868	5	574.799,122 378.769,17	11.175

Punct început	X / Y	Punct sfârșit	X / Y	Lungime segment (** (m)
5	574.799,122 378.769,17	1	574.792,773 378.773,511	7.691

** Lungimile segmentelor sunt determinate în planul de proiecție Stereo 70 și sunt rotunjite la 1 milimetru.

*** Distanța dintre puncte este formată din segmente cumulate ce sunt mai mici decât valoarea 1 milimetru.

**DATE DESPRE IMOBILUL NR. 3094**

Oficiul de Cadastru și Publicitate Imobiliară PRAHOVA
Biroul de Cadastru și Publicitate Imobiliară Ploiești

A. Partea I. Descrierea imobilului

TEREN Extravilan

Nr. CF vechi:3846

Nr. cadastral vechi:10804

Adresa: Jud. Prahova

Nr. Crt	Nr cadastral Nr. topografic	Suprafața* (mp)	Observații / Referințe
A1	21153	Din acte: 0 Masurata: 419	Sector cadastral:31 Teren neimprejmuit;

B. Partea II. Proprietari și acte

Inscrieri privitoare la dreptul de proprietate și alte drepturi reale	Referințe
64641 / 12/11/2007	
Act Notarial nr. 2932, din 09/11/2007 emis de NP LUPU MARIA LUIZA;	
B0	Se infiintează cartea funciara nr. 3846 a unitatii administrativ teritoriale Târgșoru Vechi , care cuprinde imobilul cu numarul cadastral 10804 descris la PI/A+1, rezultat din dezmembrarea imobilului cu numarul cadastral 10563 din cartea funciara nr. 3596 a aceleiasi unitati administrativ teritoriale.
	A1
65649 / 25/06/2019	
Act Administrativ nr. 67372, din 21/06/2019 emis de ORC DE PE LANGA TRIBUNALUL PRAHOVA (act administrativ nr 13315 din 18.06.2019, emis de ORC DE PE LANGA TRIBUNALUL PRAHOVA;act administrativ nr FN din 19.06.2019, emis de ORC DE PE LANGA TRIBUNALUL PRAHOVA);	
B5	Intabulare, drept de PROPRIETATE(ca urmare a dizolvarii societatii comerciale), dobandit prin Lege, cota actuala 1/1, cota initiala 1/1
	A1
	1) MUGNAINI ROSSANO

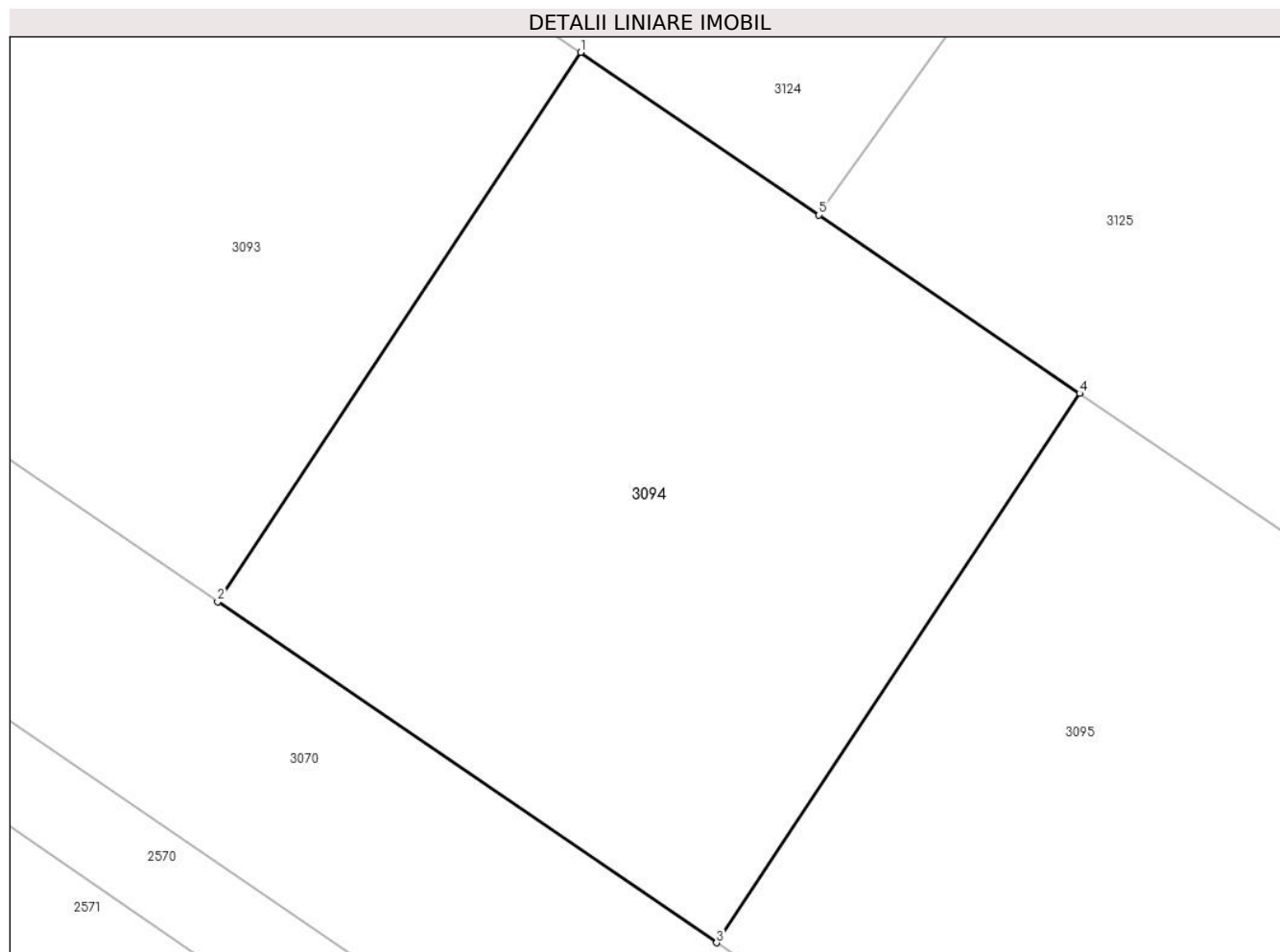
C. Partea III. SARCINI .

Inscrieri privind dezmembramintele dreptului de proprietate, drepturi reale de garanție și sarcini	Referințe
NU SUNT	

Teren

Nr cadastral	Suprafața (mp)*	Observații / Referințe
21153	Din acte: 0 Masurata: 419	

* Suprafața este determinată în planul de proiecție Stereo 70.



Date referitoare la teren

Crt	Categorie folosință	Intra vilan	Suprafața (mp)	Tarla	Parcelă	Nr. topo	Observații / Referințe
1	arabil	NU	419	36	A 186/190, A186/191 LOT26	-	

Lungime Segmente

1) Valorile lungimilor segmentelor sunt obținute din proiecție în plan.

Punct început	X / Y	Punct sfârșit	X / Y	Lungime segment (** (m)
1	574.808,351 378.762,868	2	574.796,578 378.745,04	21.364
2	574.796,578 378.745,04	3	574.812,766 378.733,977	19.607
3	574.812,766 378.733,977	4	574.824,549 378.751,805	21.37
4	574.824,549 378.751,805	5	574.816,09 378.757,587	10.246

Punct început	X / Y	Punct sfârșit	X / Y	Lungime segment (** (m)
5	574.816,09 378.757,587	1	574.808,351 378.762,868	9.369

** Lungimile segmentelor sunt determinate în planul de proiecție Stereo 70 și sunt rotunjite la 1 milimetru.

*** Distanța dintre puncte este formată din segmente cumulate ce sunt mai mici decât valoarea 1 milimetru.

**DATE DESPRE IMOBILUL NR. 3095**

Oficiul de Cadastru și Publicitate Imobiliară PRAHOVA
Biroul de Cadastru și Publicitate Imobiliară Ploiești

A. Partea I. Descrierea imobilului

TEREN Extravilan

Nr. CF vechi:3847

Nr. cadastral vechi:10805

Adresa: Jud. Prahova

Nr. Crt	Nr cadastral Nr. topografic	Suprafața* (mp)	Observații / Referințe
A1	21154	Din acte: 0 Masurata: 403	Sector cadastral:31 Teren neimprejmuit;

B. Partea II. Proprietari și acte

Inscrieri privitoare la dreptul de proprietate și alte drepturi reale	Referințe
96678 / 25/10/2018	
Act Administrativ nr. 17579, din 17/10/2018 emis de ONRC PRAHOVA (act administrativ nr 75532 din 18.10.2018, emis de ONRC PRAHOVA);	
B5	A1
Intabulare, drept de PROPRIETATE, dobandit prin Lege, cota actuala 1/1, cota initiala 1/1	
1) BARTOLI OTTAVIO	

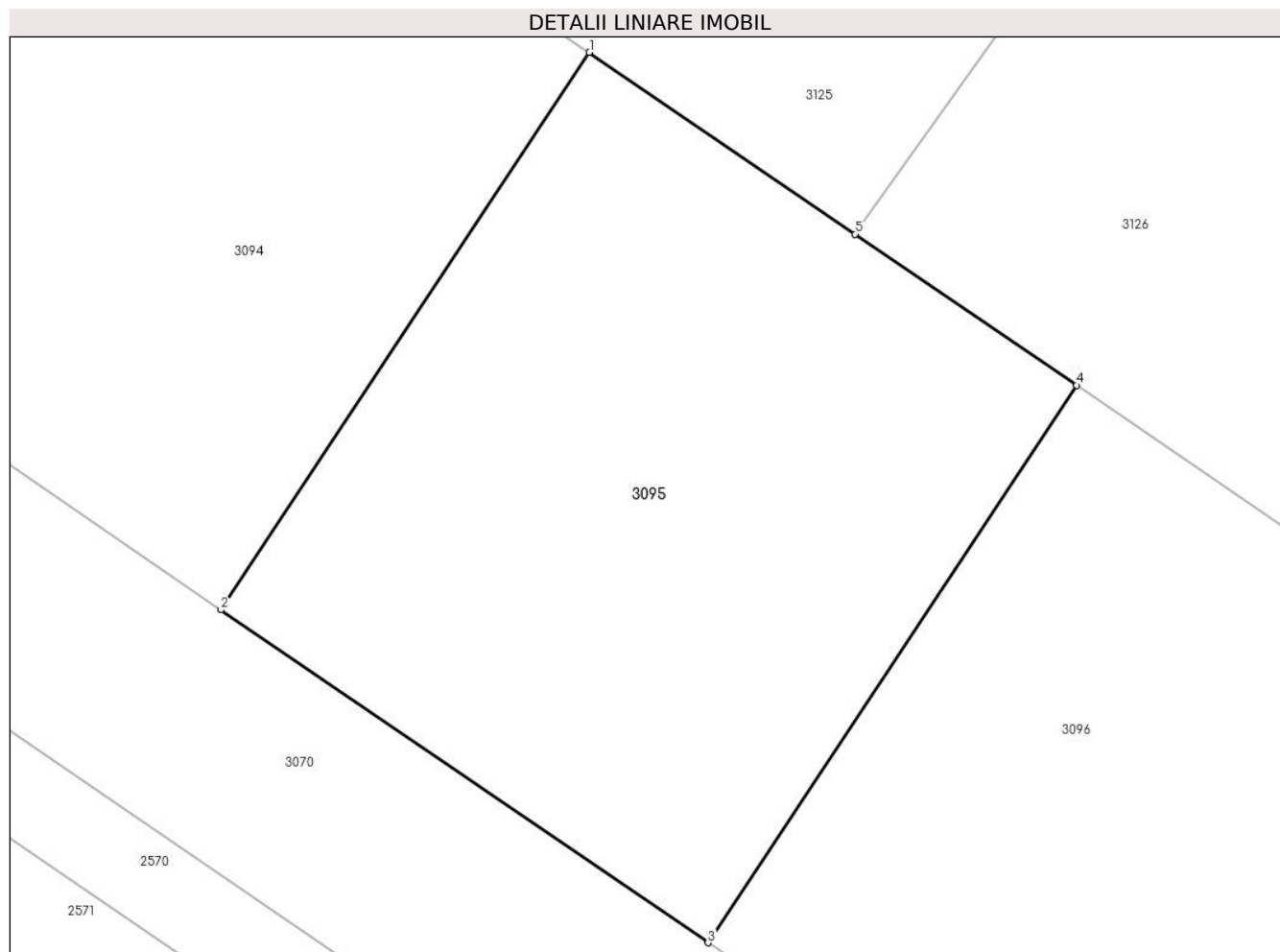
C. Partea III. SARCINI .

Inscrieri privind dezmembramintele dreptului de proprietate, drepturi reale de garanție și sarcini	Referințe
NU SUNT	

Teren

Nr cadastral	Suprafața (mp)*	Observații / Referințe
21154	Din acte: 0 Masurata: 403	

* Suprafața este determinată în planul de proiecție Stereo 70.



Date referitoare la teren

Crt	Categorie folosință	Intra vilan	Suprafața (mp)	Tarla	Parcelă	Nr. topo	Observații / Referințe
1	arabil	NU	403	36	A 186/190, A186/191 LOT27	-	

Lungime Segmente

1) Valorile lungimilor segmentelor sunt obținute din proiecție în plan.

Punct început	X / Y	Punct sfârșit	X / Y	Lungime segment (** (m)
1	574.824,549 378.751,805	2	574.812,766 378.733,977	21.37
2	574.812,766 378.733,977	3	574.828,344 378.723,334	18.867
3	574.828,344 378.723,334	4	574.840,127 378.741,162	21.37
4	574.840,127 378.741,162	5	574.833,048 378.745,994	8.571

Punct început	X / Y	Punct sfârșit	X / Y	Lungime segment (** (m)
5	574.833,048 378.745,994	1	574.824,549 378.751,805	10.296

** Lungimile segmentelor sunt determinate în planul de proiecție Stereo 70 și sunt rotunjite la 1 milimetru.

*** Distanța dintre puncte este formată din segmente cumulate ce sunt mai mici decât valoarea 1 milimetru.

**DATE DESPRE IMOBILUL NR. 3096**

Oficiul de Cadastru și Publicitate Imobiliară PRAHOVA
Biroul de Cadastru și Publicitate Imobiliară Ploiești

A. Partea I. Descrierea imobilului

TEREN Extravilan

Nr. CF vechi:3848

Nr. cadastral vechi:10806

Adresa: Jud. Prahova

Nr. Crt	Nr cadastral Nr. topografic	Suprafața* (mp)	Observații / Referințe
A1	21155	Din acte: 0 Masurata: 419	Sector cadastral:31 Teren neimprejmuit;

B. Partea II. Proprietari și acte

Inscrieri privitoare la dreptul de proprietate și alte drepturi reale		Referințe
78121 / 25/07/2019		
Act Administrativ nr. 73634, din 24/07/2019 emis de O.R.C. DE PE LANGA TRIBUNALUL PRAHOVA (act administrativ nr 14937 din 12.07.2019, emis de O.R.C. DE PE LANGA TRIBUNALUL PRAHOVA;act administrativ nr 71491 din 15.07.2019, emis de O.R.C. DE PE LANGA TRIBUNALUL PRAHOVA);		
B4	Intabulare, drept de PROPRIETATE, dobandit prin Lege, cota actuala 1/1, cota initiala 1/1 1) BARTOLI CLAUDIA	A1

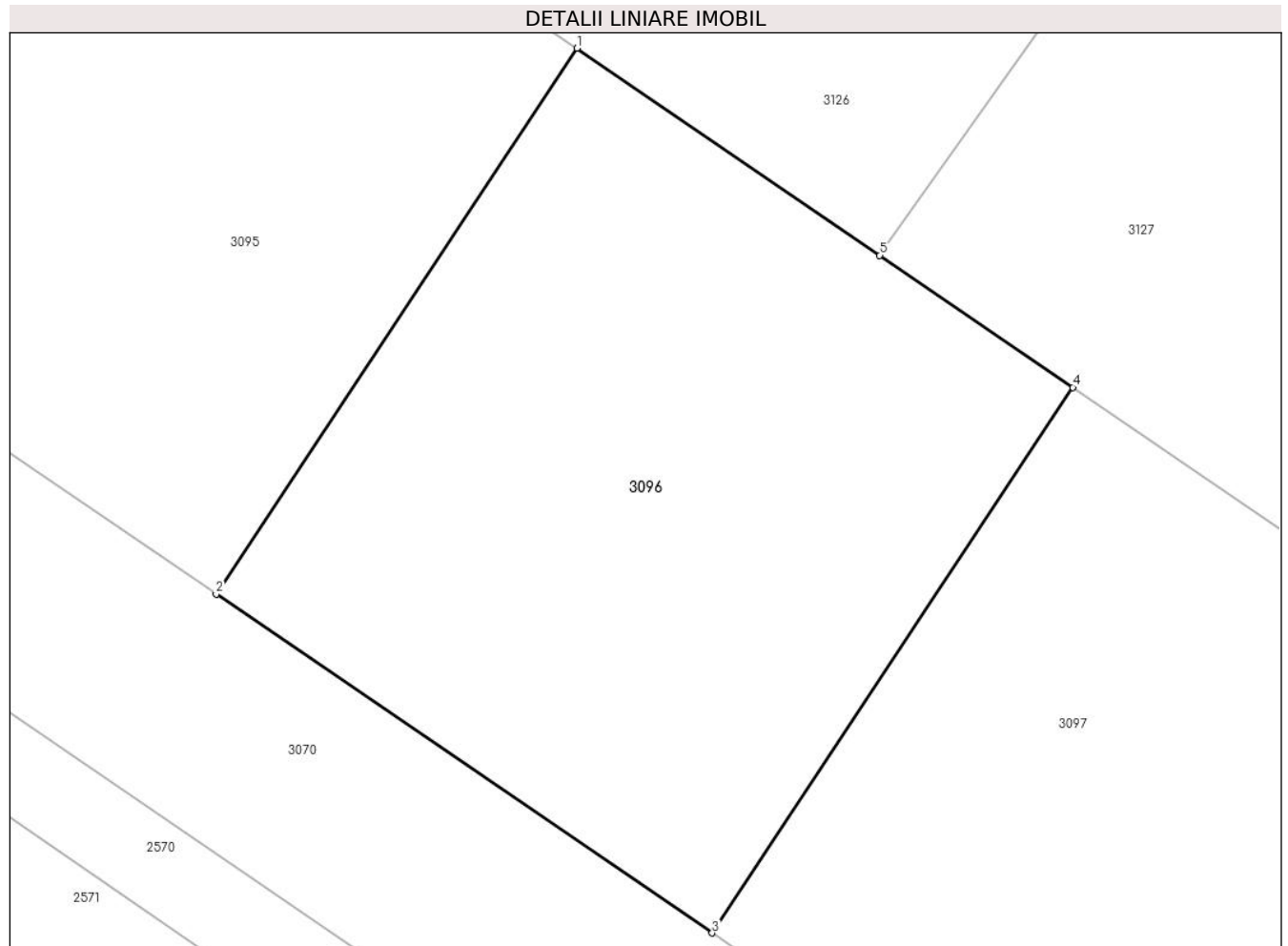
C. Partea III. SARCINI .

Inscrieri privind dezmembramintele dreptului de proprietate, drepturi reale de garanție și sarcini	Referințe
NU SUNT	

Teren

Nr cadastral	Suprafața (mp)*	Observații / Referințe
21155	Din acte: 0 Masurata: 419	

* Suprafața este determinată în planul de proiecție Stereo 70.



Date referitoare la teren

Crt	Categorie folosință	Intravilan	Suprafața (mp)	Tarla	Parcelă	Nr. topo	Observații / Referințe
1	arabil	NU	419	36	A 186/190, A186/191 LOT28	-	

Lungime Segmente

1) Valorile lungimilor segmentelor sunt obținute din proiecție în plan.

Punct început	X / Y	Punct sfârșit	X / Y	Lungime segment (** (m)
1	574.840,127 378.741,162	2	574.828,344 378.723,334	21.37
2	574.828,344 378.723,334	3	574.844,542 378.712,272	19.615
3	574.844,542 378.712,272	4	574.856,325 378.730,089	21.361
4	574.856,325 378.730,089	5	574.850,016 378.734,401	7.642

Punct început	X / Y	Punct sfârșit	X / Y	Lungime segment (** (m)
5	574.850,016 378.734,401	1	574.840,127 378.741,162	11.979

** Lungimile segmentelor sunt determinate în planul de proiecție Stereo 70 și sunt rotunjite la 1 milimetru.

*** Distanța dintre puncte este formată din segmente cumulate ce sunt mai mici decât valoarea 1 milimetru.

**DATE DESPRE IMOBILUL NR. 3097**

Oficiul de Cadastru și Publicitate Imobiliară PRAHOVA
Biroul de Cadastru și Publicitate Imobiliară Ploiești

A. Partea I. Descrierea imobilului

TEREN Extravilan

Nr. CF vechi:3849

Nr. cadastral vechi:10807

Adresa: Jud. Prahova

Nr. Crt	Nr cadastral Nr. topografic	Suprafața* (mp)	Observații / Referințe
A1	21156	Din acte: 0 Masurata: 403	Sector cadastral:31 Teren neimprejmuit;

B. Partea II. Proprietari și acte

Inscrieri privitoare la dreptul de proprietate și alte drepturi reale	Referințe
96670 / 25/10/2018	
Act Administrativ nr. 17579, din 17/10/2018 emis de ONRC PRAHOVA (act administrativ nr 74541 din 16.10.2018, emis de Oficiul Registrului Comertului de pe langa Tribunalul Prahova;act administrativ nr 75532 din 18.10.2018, emis de Oficiul Registrului Comertului de pe langa Tribunalul Prahova);	
B5	A1
Intabulare, drept de PROPRIETATE, dobandit prin Lege, cota actuala 1/1, cota initiala 1/1 1) LITA CONSTANTA ROXANA	

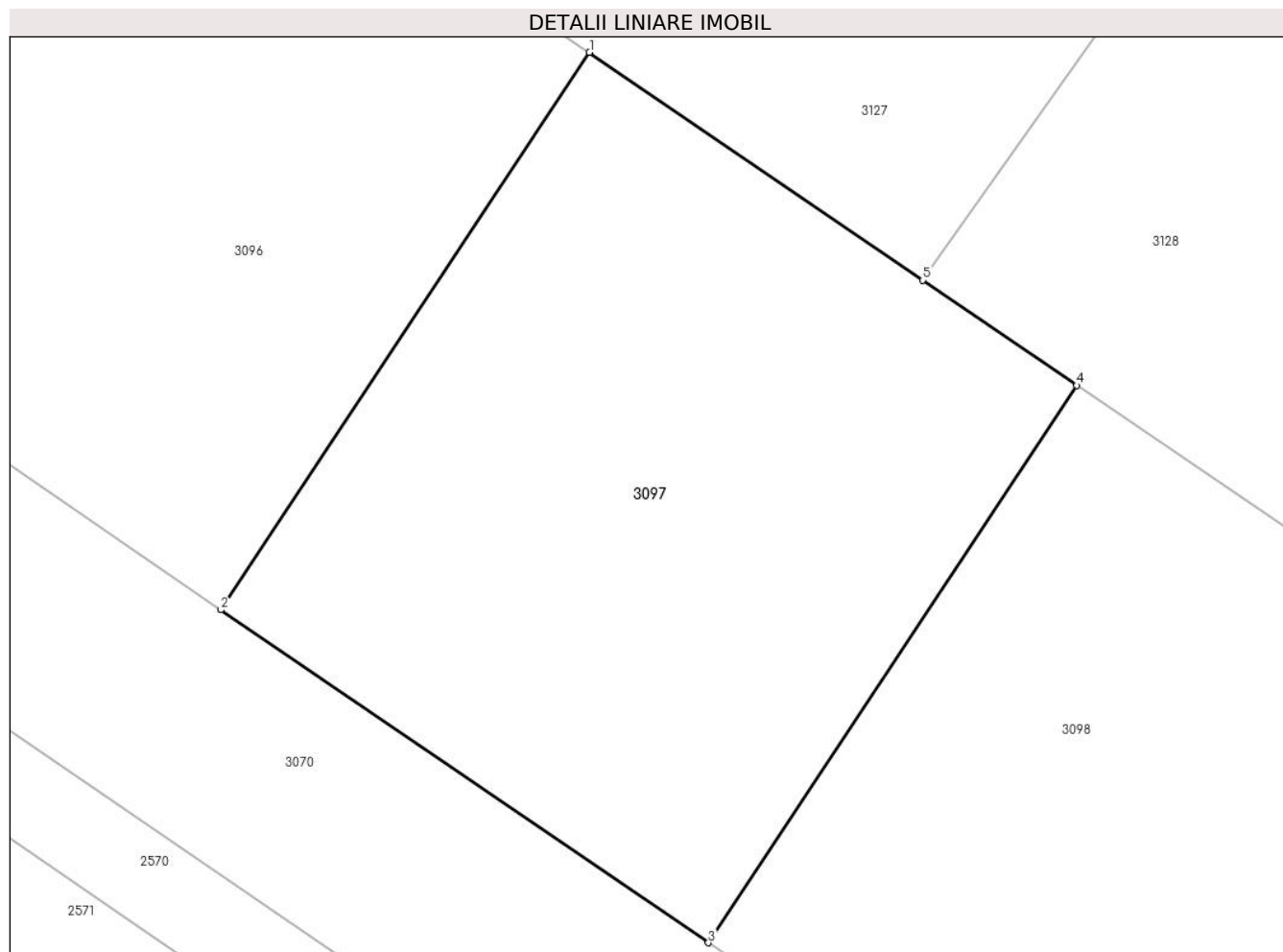
C. Partea III. SARCINI .

Inscrieri privind dezmembramintele dreptului de proprietate, drepturi reale de garanție și sarcini	Referințe
NU SUNT	

Teren

Nr cadastral	Suprafața (mp)*	Observații / Referințe
21156	Din acte: 0 Masurata: 403	

* Suprafața este determinată în planul de proiecție Stereo 70.



Date referitoare la teren

Crt	Categorie folosință	Intra vilan	Suprafața (mp)	Tarla	Parcelă	Nr. topo	Observații / Referințe
1	arabil	NU	403	36	A 186/190, A186/191 LOT29	-	

Lungime Segmente

1) Valorile lungimilor segmentelor sunt obținute din proiecție în plan.

Punct început	X / Y	Punct sfârșit	X / Y	Lungime segment (** (m)
1	574.856,325 378.730,089	2	574.844,542 378.712,272	21.361
2	574.844,542 378.712,272	3	574.860,12 378.701,629	18.867
3	574.860,12 378.701,629	4	574.871,894 378.719,447	21.357
4	574.871,894 378.719,447	5	574.866,974 378.722,808	5.958

Punct început	X / Y	Punct sfârșit	X / Y	Lungime segment (** (m)
5	574.866,974 378.722,808	1	574.856,325 378.730,089	12.9

** Lungimile segmentelor sunt determinate în planul de proiecție Stereo 70 și sunt rotunjite la 1 milimetru.

*** Distanța dintre puncte este formată din segmente cumulate ce sunt mai mici decât valoarea 1 milimetru.

**DATE DESPRE IMOBILUL NR. 3098**

Oficiul de Cadastru și Publicitate Imobiliară PRAHOVA
Biroul de Cadastru și Publicitate Imobiliară Ploiești

A. Partea I. Descrierea imobilului

TEREN Extravilan

Nr. CF vechi:3850

Nr. cadastral vechi:10808

Adresa: Jud. Prahova

Nr. Crt	Nr cadastral Nr. topografic	Suprafața* (mp)	Observații / Referințe
A1	21157	Din acte: 0 Masurata: 419	Sector cadastral:31 Teren neimprejmuit;

B. Partea II. Proprietari și acte

Inscrieri privitoare la dreptul de proprietate și alte drepturi reale		Referințe
65620 / 25/06/2019		
Act Administrativ nr. 67372, din 21/06/2019 emis de O.R.C. DE PE LANGA TRIBUNALUL PRAHOVA (act administrativ nr 13315 din 18.06.2019, emis de O.R.C. DE PE LANGA TRIBUNALUL PRAHOVA;act administrativ nr 24012002 din 19.06.2019, emis de O.R.C. DE PE LANGA TRIBUNALUL PRAHOVA);		
B5	Intabulare, drept de PROPRIETATE, dobandit prin Lege, cota actuala 1/1, cota initiala 1/1 1) MUGNAINI ROSSANO , (cetatean italian)	A1

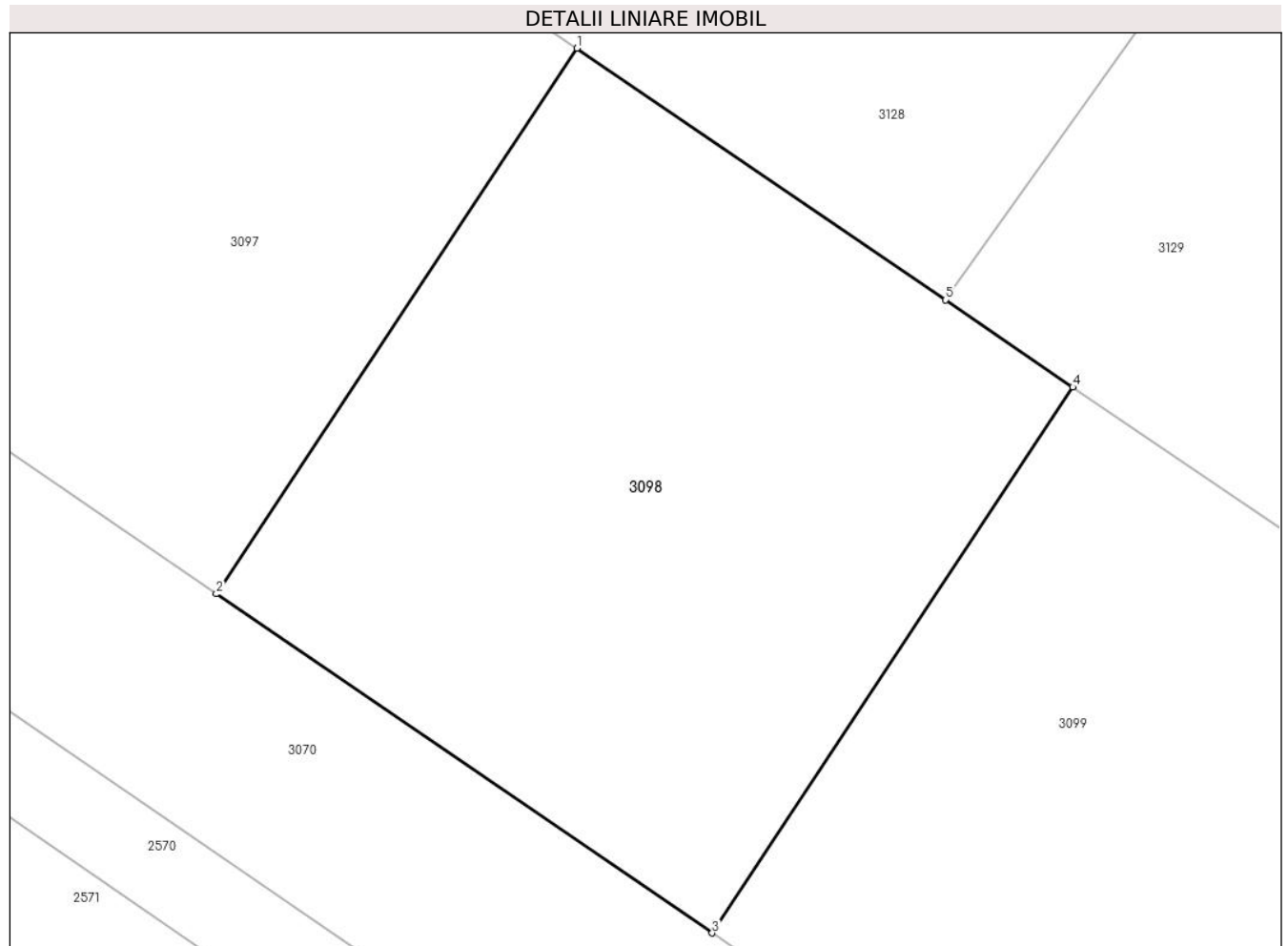
C. Partea III. SARCINI .

Inscrieri privind dezmembramintele dreptului de proprietate, drepturi reale de garanție și sarcini	Referințe
NU SUNT	

Teren

Nr cadastral	Suprafața (mp)*	Observații / Referințe
21157	Din acte: 0 Masurata: 419	

* Suprafața este determinată în planul de proiecție Stereo 70.



Date referitoare la teren

Crt	Categorie folosință	Intra vilan	Suprafața (mp)	Tarla	Parcelă	Nr. topo	Observații / Referințe
1	arabil	NU	419	36	A 186/190, A186/191 LOT30	-	

Lungime Segmente

1) Valorile lungimilor segmentelor sunt obținute din proiecție în plan.

Punct început	X / Y	Punct sfârșit	X / Y	Lungime segment (** (m)
1	574.871,894 378.719,447	2	574.860,12 378.701,629	21.357
2	574.860,12 378.701,629	3	574.876,318 378.690,556	19.621
3	574.876,318 378.690,556	4	574.888,092 378.708,384	21.365
4	574.888,092 378.708,384	5	574.883,942 378.711,225	5.029

Punct început	X / Y	Punct sfârșit	X / Y	Lungime segment (** (m)
5	574.883,942 378.711,225	1	574.871,894 378.719,447	14.586

** Lungimile segmentelor sunt determinate în planul de proiecție Stereo 70 și sunt rotunjite la 1 milimetru.

*** Distanța dintre puncte este formată din segmente cumulate ce sunt mai mici decât valoarea 1 milimetru.

**DATE DESPRE IMOBILUL NR. 3099**

Oficiul de Cadastru și Publicitate Imobiliară PRAHOVA
Biroul de Cadastru și Publicitate Imobiliară Ploiești

A. Partea I. Descrierea imobilului

TEREN Extravilan

Nr. CF vechi:3851

Nr. cadastral vechi:10809

Adresa: Jud. Prahova

Nr. Crt	Nr cadastral Nr. topografic	Suprafața* (mp)	Observații / Referințe
A1	21158	Din acte: 0 Masurata: 403	Sector cadastral:31 Teren neimprejmit;

B. Partea II. Proprietari și acte

Inscrieri privitoare la dreptul de proprietate și alte drepturi reale	Referințe
64641 / 12/11/2007	
Act Notarial nr. 2932, din 09/11/2007 emis de NP LUPU MARIA LUIZA;	
B5	Se infiintează cartea funciara nr. 3851 a unitatii administrativ teritoriale Târgșoru Vechi , care cuprinde imobilul cu numarul cadastral 10809 descris la PI/A+1, rezultat din dezmembrarea imobilului cu numarul cadastral 10563 din cartea funciara nr. 3596 a aceleiasi unitati administrativ teritoriale.
	A1
96682 / 25/10/2018	
Act Administrativ nr. 75532, din 18/10/2018 emis de ORC DE PE LANGA TRIBUNALUL PRAHOVA (act administrativ nr 17579 din 17.10.2018, emis de ORC DE PE LANGA TRIBUNALUL PRAHOVA;act administrativ nr 74541 din 16.10.2018, emis de ORC DE PE LANGA TRIBUNALUL PRAHOVA);	
B6	Intabulare, drept de PROPRIETATE, dobandit prin Lege, cota actuala 1/1, cota initiala 1/1
	A1
	1) BARTOLI OTTAVIO

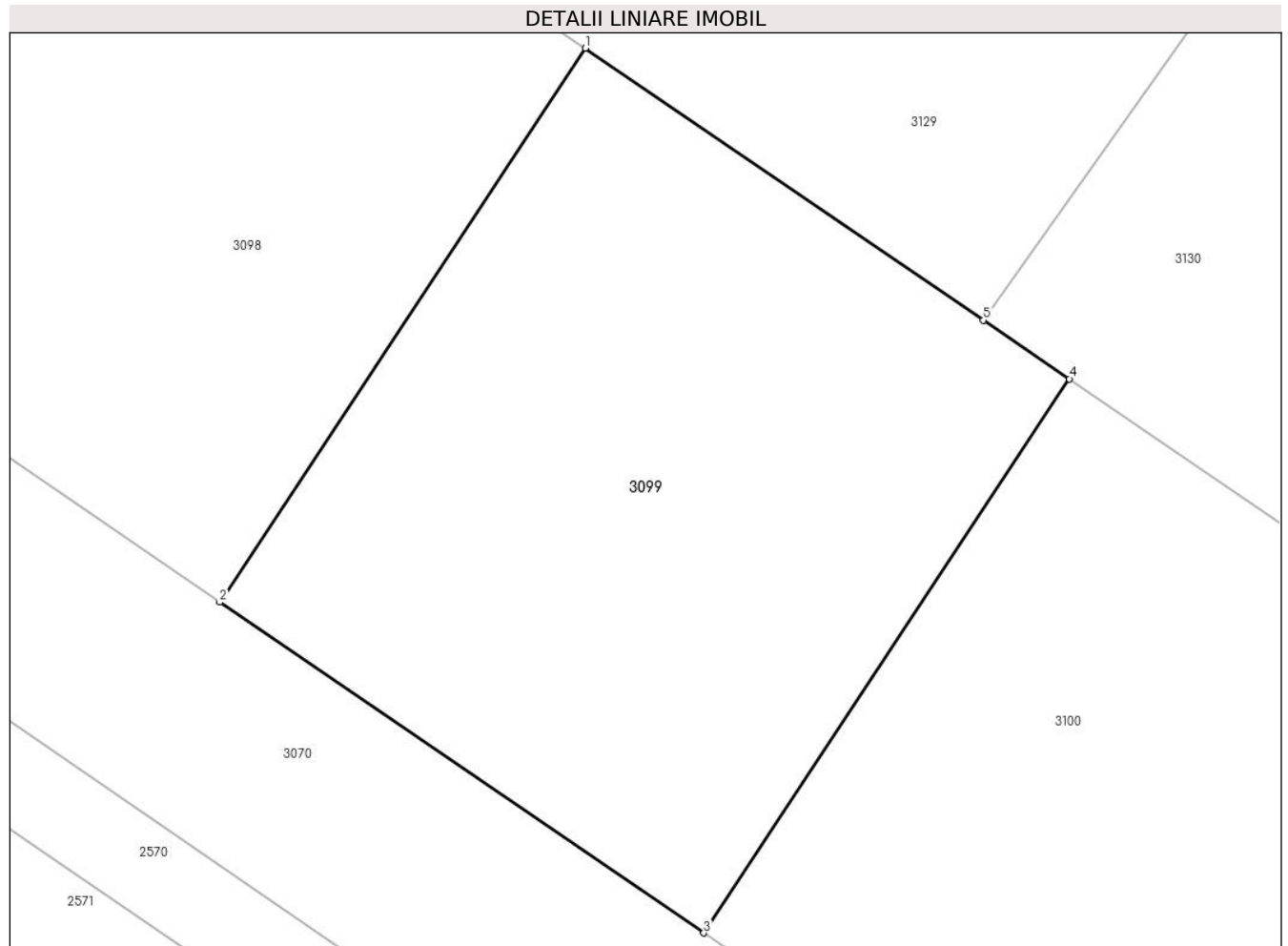
C. Partea III. SARCINI .

Inscrieri privind dezmembramintele dreptului de proprietate, drepturi reale de garanție și sarcini	Referințe
NU SUNT	

Teren

Nr cadastral	Suprafața (mp)*	Observații / Referințe
21158	Din acte: 0 Masurata: 403	

* Suprafața este determinată în planul de proiecție Stereo 70.



Date referitoare la teren

Crt	Categorie folosință	Intra vilan	Suprafața (mp)	Tarla	Parcelă	Nr. topo	Observații / Referințe
1	arabil	NU	403	36	A 186/190, A186/191 LOT31	-	

Lungime Segmente

1) Valorile lungimilor segmentelor sunt obținute din proiecție în plan.

Punct început	X / Y	Punct sfârșit	X / Y	Lungime segment (** (m)
1	574.888,092 378.708,384	2	574.876,318 378.690,556	21.365
2	574.876,318 378.690,556	3	574.891,897 378.679,913	18.867
3	574.891,897 378.679,913	4	574.903,67 378.697,741	21.364
4	574.903,67 378.697,741	5	574.900,9 378.699,632	3.354

Punct început	X / Y	Punct sfârșit	X / Y	Lungime segment (** (m)
5	574.900,9 378.699,632	1	574.888,092 378.708,384	15.513

** Lungimile segmentelor sunt determinate în planul de proiecție Stereo 70 și sunt rotunjite la 1 milimetru.

*** Distanța dintre puncte este formată din segmente cumulate ce sunt mai mici decât valoarea 1 milimetru.

**DATE DESPRE IMOBILUL NR. 3100**

Oficiul de Cadastru și Publicitate Imobiliară PRAHOVA
Biroul de Cadastru și Publicitate Imobiliară Ploiești

A. Partea I. Descrierea imobilului

TEREN Extravilan

Nr. CF vechi:3852

Nr. cadastral vechi:10810

Adresa: Jud. Prahova

Nr. Crt	Nr cadastral Nr. topografic	Suprafața* (mp)	Observații / Referințe
A1	21159	Din acte: 0 Masurata: 419	Sector cadastral:31 Teren neimprejmuit;

B. Partea II. Proprietari și acte

Inscrieri privitoare la dreptul de proprietate și alte drepturi reale		Referințe
65660 / 25/06/2019		
Act Administrativ nr. 67372, din 21/06/2019 emis de ONRC DE PE LANGA TRIBUNALUL PRAHOVA (act administrativ nr FN din 19.06.2019, emis de ONRC DE PE LANGA TRIBUNALUL PRAHOVA;act administrativ nr 13315 din 18.06.2019, emis de ONRC DE PE LANGA TRIBUNALUL PRAHOVA);		
B5	Intabulare, drept de PROPRIETATE, dobandit prin Lege, cota actuala 1/1, cota initiala 1/1 1) MUGNAINI ROSSANO	A1

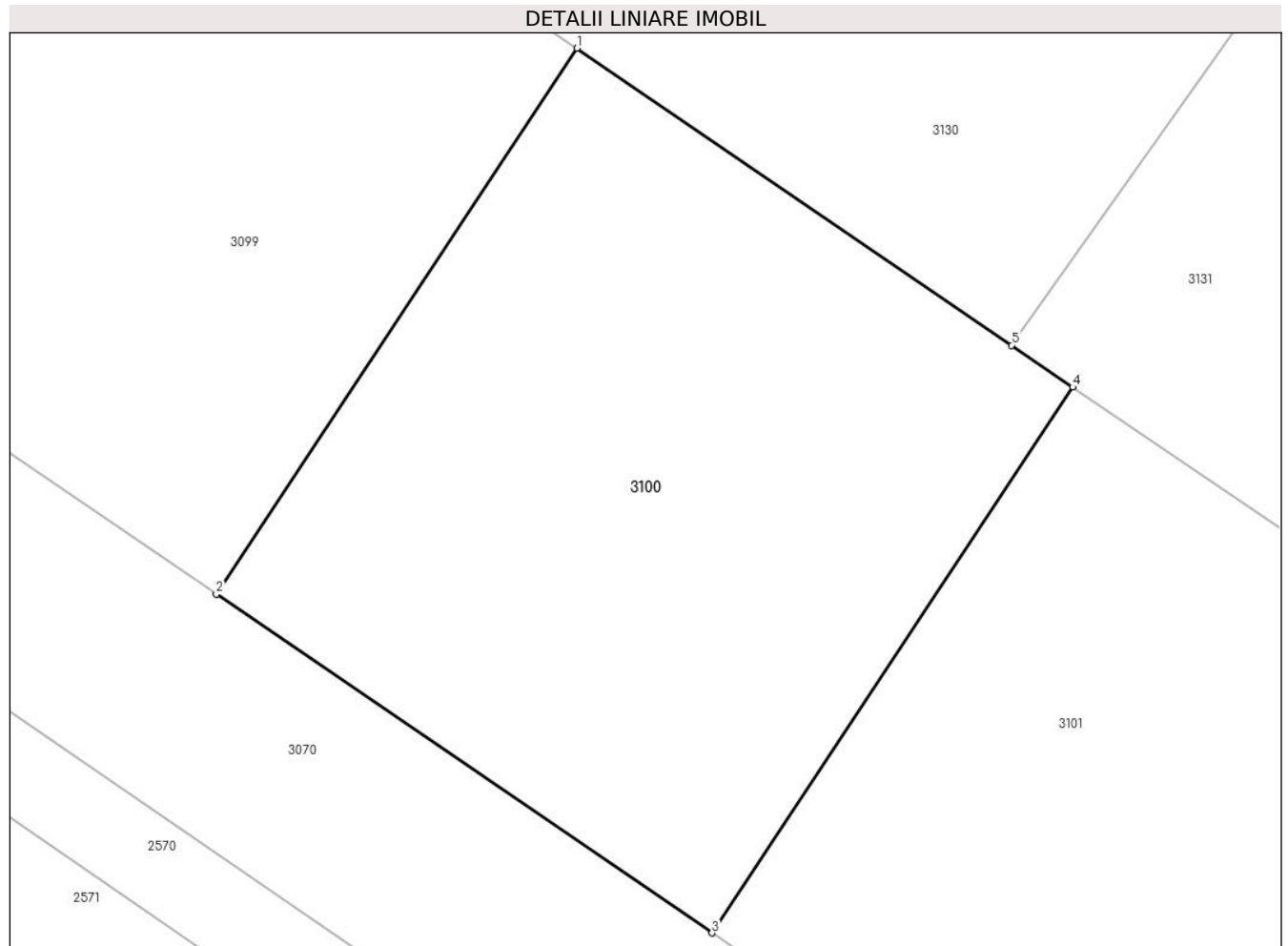
C. Partea III. SARCINI .

Inscrieri privind dezmembramintele dreptului de proprietate, drepturi reale de garanție și sarcini	Referințe
NU SUNT	

Teren

Nr cadastral	Suprafața (mp)*	Observații / Referințe
21159	Din acte: 0 Masurata: 419	

* Suprafața este determinată în planul de proiecție Stereo 70.



Date referitoare la teren

Crt	Categorie folosință	Intra vilan	Suprafața (mp)	Tarla	Parcelă	Nr. topo	Observații / Referințe
1	arabil	NU	419	36	A 186/190, A186/191 LOT32	-	

Lungime Segmente

1) Valorile lungimilor segmentelor sunt obținute din proiecție în plan.

Punct început	X / Y	Punct sfârșit	X / Y	Lungime segment (** (m)
1	574.903,67 378.697,741	2	574.891,897 378.679,913	21.364
2	574.891,897 378.679,913	3	574.908,085 378.668,85	19.607
3	574.908,085 378.668,85	4	574.919,868 378.686,678	21.37
4	574.919,868 378.686,678	5	574.917,868 378.688,039	2.419

Punct început	X / Y	Punct sfârșit	X / Y	Lungime segment (** (m)
5	574.917,868 378.688,039	1	574.903,67 378.697,741	17.196

** Lungimile segmentelor sunt determinate în planul de proiecție Stereo 70 și sunt rotunjite la 1 milimetru.

*** Distanța dintre puncte este formată din segmente cumulate ce sunt mai mici decât valoarea 1 milimetru.

**DATE DESPRE IMOBILUL NR. 3101**

Oficiul de Cadastru și Publicitate Imobiliară PRAHOVA
Biroul de Cadastru și Publicitate Imobiliară Ploiești

A. Partea I. Descrierea imobilului

TEREN Extravilan

Nr. CF vechi:3853

Nr. cadastral vechi:10811

Adresa: Jud. Prahova

Nr. Crt	Nr cadastral Nr. topografic	Suprafața* (mp)	Observații / Referințe
A1	21160	Din acte: 0 Masurata: 398	Sector cadastral:31 Teren neimprejmuit;

B. Partea II. Proprietari și acte

Inscrieri privitoare la dreptul de proprietate și alte drepturi reale		Referințe
96688 / 25/10/2018		
Hotarare Judecatoreasca nr. 74541, din 18/10/2018 emis de ORC DE PE LANGA TRIBUNALUL PRAHOVA (act administrativ nr 75532 din 18.10.2018, emis de ORC DE PE LANGA TRIBUNALUL PRAHOVA;act administrativ nr 17579 din 17.10.2018, emis de ORC DE PE LANGA TRIBUNALUL PRAHOVA);		
B5	Intabulare, drept de PROPRIETATE, dobandit prin Lege, cota actuala 1/1, cota initiala 1/1 1) LITA CONSTANTA ROXANA	A1

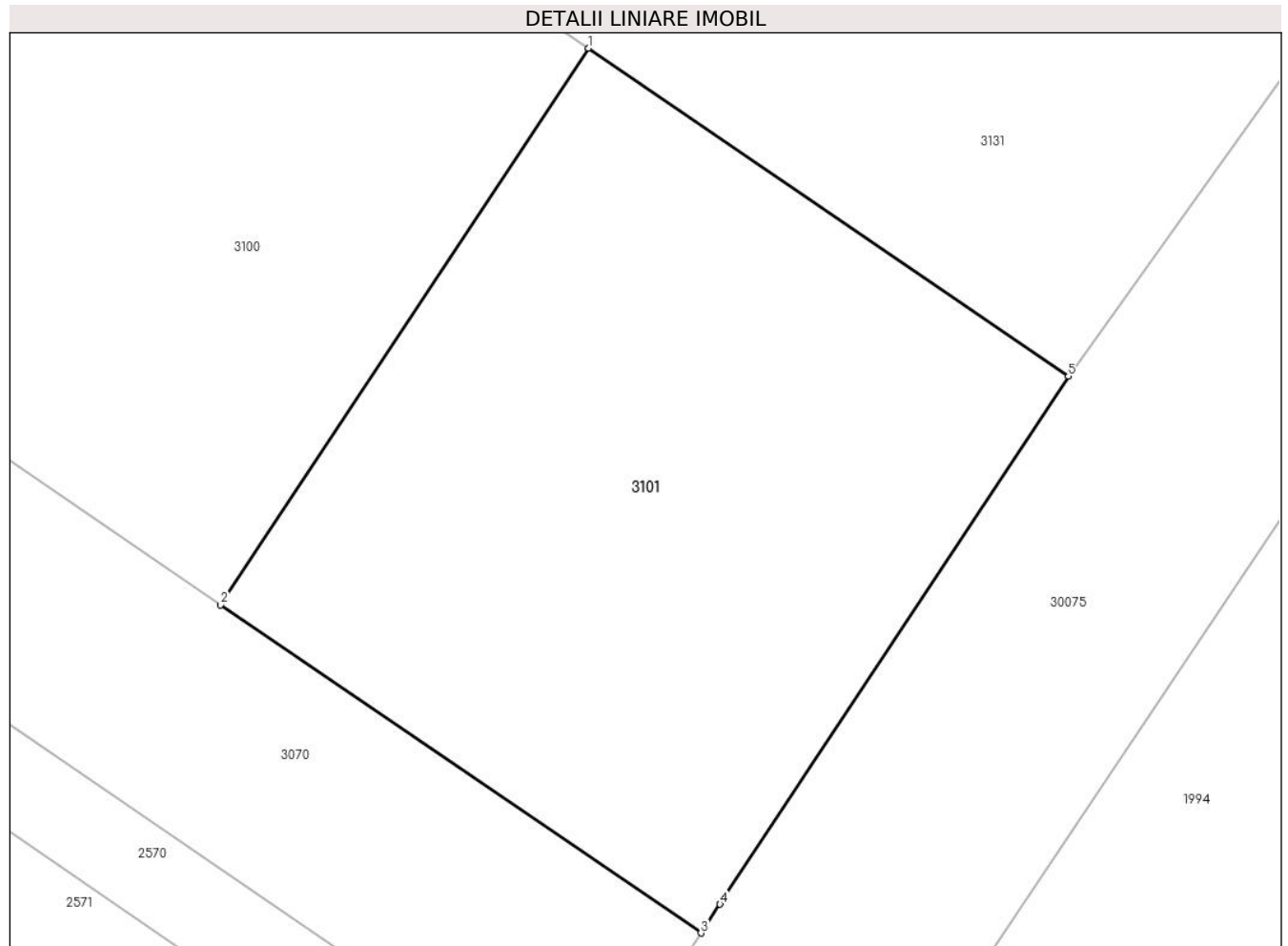
C. Partea III. SARCINI .

Inscrieri privind dezmembramintele dreptului de proprietate, drepturi reale de garanție și sarcini	Referințe
NU SUNT	

Teren

Nr cadastral	Suprafața (mp)*	Observații / Referințe
21160	Din acte: 0 Masurata: 398	

* Suprafața este determinată în planul de proiecție Stereo 70.



Date referitoare la teren

Crt	Categorie folosință	Intra vilan	Suprafața (mp)	Tarla	Parcelă	Nr. topo	Observații / Referințe
1	arabil	NU	398	36	A 186/190, A186/191 LOT33	-	

Lungime Segmente

1) Valorile lungimilor segmentelor sunt obținute din proiecție în plan.

Punct început	X / Y	Punct sfârșit	X / Y	Lungime segment (** (m)
1	574.919,868 378.686,678	2	574.908,085 378.668,85	21.37
2	574.908,085 378.668,85	3	574.923,473 378.658,338	18.636
3	574.923,473 378.658,338	4	574.924,083 378.659,257	1.103
4	574.924,083 378.659,257	5	574.935,236 378.676,175	20.263

Punct început	X / Y	Punct sfârșit	X / Y	Lungime segment (** (m)
5	574.935,236 378.676,175	1	574.919,868 378.686,678	18.614

** Lungimile segmentelor sunt determinate în planul de proiecție Stereo 70 și sunt rotunjite la 1 milimetru.

*** Distanța dintre puncte este formată din segmente cumulate ce sunt mai mici decât valoarea 1 milimetru.

**DATE DESPRE IMOBILUL NR. 3102**

Oficiul de Cadastru și Publicitate Imobiliară PRAHOVA
Biroul de Cadastru și Publicitate Imobiliară Ploiești

A. Partea I. Descrierea imobilului

TEREN Extravilan

Nr. CF vechi:5251

Nr. cadastral vechi:11618

Adresa: Jud. Prahova

Nr. Crt	Nr cadastral Nr. topografic	Suprafața* (mp)	Observații / Referințe
A1	22155	Din acte: 0 Masurata: 414	Sector cadastral:31 Teren neimprejmuit;

B. Partea II. Proprietari și acte

Inscrieri privitoare la dreptul de proprietate și alte drepturi reale	Referințe
57549 / 25/08/2008	
Act Notarial nr. 2649, din 21/08/2008 emis de BNP LUPU M;	
B0	Se infiintează cartea funciara nr. 5251 a unitatii administrativ teritoriale Târgșoru Vechi , care cuprinde imobilul cu numarul cadastral 11618 descris la PI/A+1, rezultat din dezmembrarea imobilului cu numarul cadastral 11471 din cartea funciara nr. 5039 a aceleiasi unitati administrativ teritoriale.
Act Notarial nr. 975, din 15/04/2008 emis de NP LUPU MARIA LUIZA;	
B1	Intabulare, drept de PROPRIETATE, dobandit prin Conventie, cota actuala 1/1, cota initiala 1/1
1) S.C. ERICE IMOB S.R.L., CIF:999999999999	

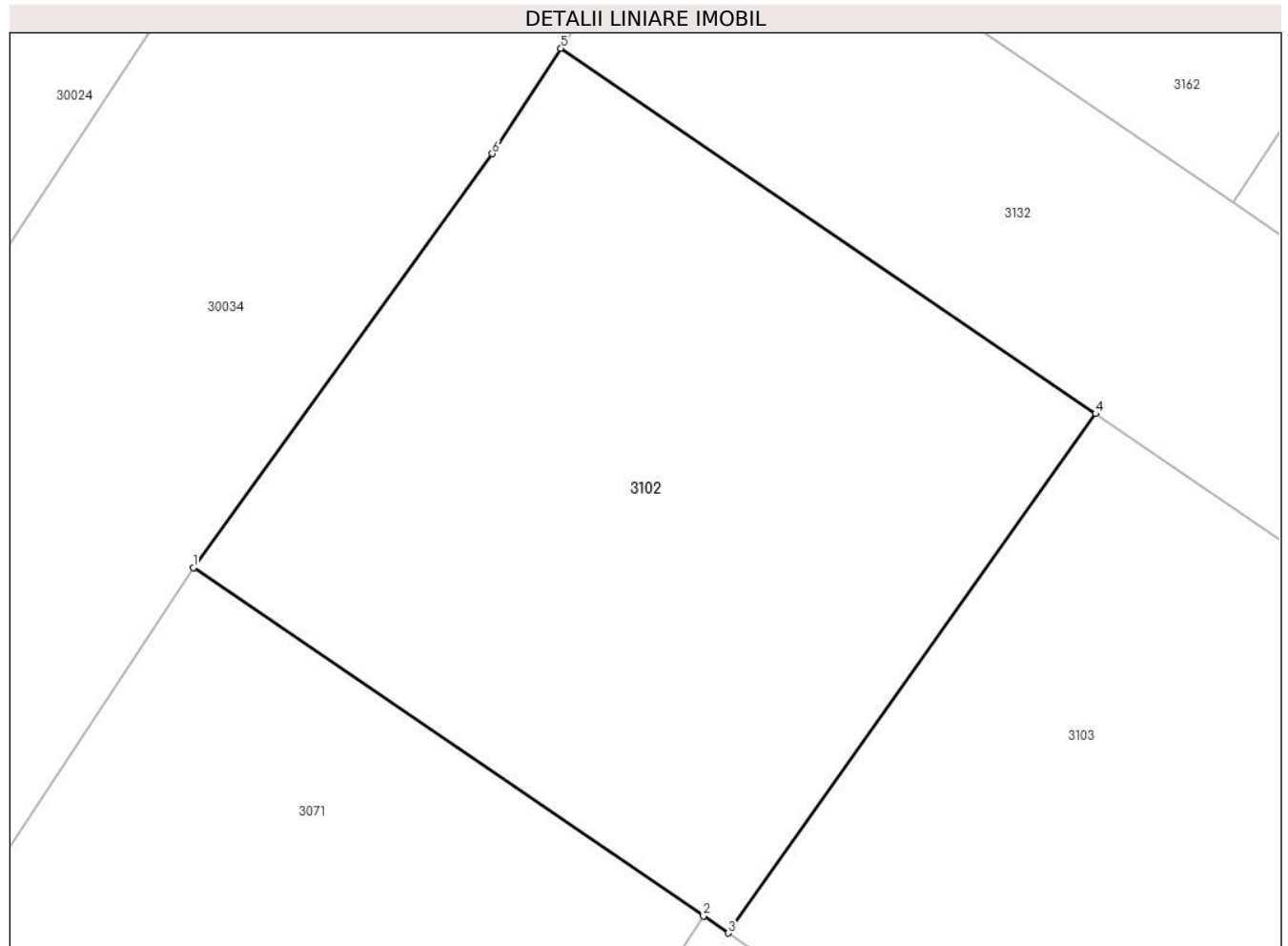
C. Partea III. SARCINI .

Inscrieri privind dezmembramintele dreptului de proprietate, drepturi reale de garanție și sarcini	Referințe
NU SUNT	

Teren

Nr cadastral	Suprafața (mp)*	Observații / Referințe
22155	Din acte: 0 Masurata: 414	

* Suprafața este determinată în planul de proiecție Stereo 70.



Date referitoare la teren

Crt	Categorie folosință	Intra vilan	Suprafața (mp)	Tarla	Parcelă	Nr. topo	Observații / Referințe
1	arabil	NU	414	36	A 186/188 ; A 186/189	-	

Lungime Segmente

1) Valorile lungimilor segmentelor sunt obținute din proiecție în plan.

Punct început	X / Y	Punct sfârșit	X / Y	Lungime segment (** (m)
1	574.425,837 379.024,226	2	574.442,036 379.013,163	19.616
2	574.442,036 379.013,163	3	574.442,825 379.012,623	0.956
3	574.442,825 379.012,623	4	574.454,488 379.029,11	20.195
4	574.454,488 379.029,11	5	574.437,51 379.040,713	20.564
5	574.437,51 379.040,713	6	574.435,33 379.037,364	3.996

Punct început	X / Y	Punct sfârșit	X / Y	Lungime segment (** (m)
6	574.435,33 379.037,364	1	574.425,837 379.024,226	16.209

** Lungimile segmentelor sunt determinate în planul de proiecție Stereo 70 și sunt rotunjite la 1 milimetru.

*** Distanța dintre puncte este formată din segmente cumulate ce sunt mai mici decât valoarea 1 milimetru.

**DATE DESPRE IMOBILUL NR. 3103**

Oficiul de Cadastru și Publicitate Imobiliară PRAHOVA
Biroul de Cadastru și Publicitate Imobiliară Ploiești

A. Partea I. Descrierea imobilului

TEREN Extravilan

Nr. CF vechi:5252

Nr. cadastral vechi:11619

Adresa: Jud. Prahova

Nr. Crt	Nr cadastral Nr. topografic	Suprafața* (mp)	Observații / Referințe
A1	22156	Din acte: 0 Masurata: 415	Sector cadastral:31 Teren neimprejmut;

B. Partea II. Proprietari și acte

Inscrieri privitoare la dreptul de proprietate și alte drepturi reale	Referințe
57549 / 25/08/2008	
Act Notarial nr. 2649, din 21/08/2008 emis de BNP LUPU M;	
B0	Se infiintează cartea funciara nr. 5252 a unitatii administrativ teritoriale Târgșoru Vechi , care cuprinde imobilul cu numarul cadastral 11619 descris la PI/A+1, rezultat din dezmembrarea imobilului cu numarul cadastral 11471 din cartea funciara nr. 5039 a aceleiasi unitati administrativ teritoriale.
Act Notarial nr. 975, din 15/04/2008 emis de NP LUPU MARIA LUIZA;	
B1	Intabulare, drept de PROPRIETATE, dobandit prin Conventie, cota actuala 1/1, cota initiala 1/1
1) S.C. ERICE IMOB S.R.L., CIF:999999999999	

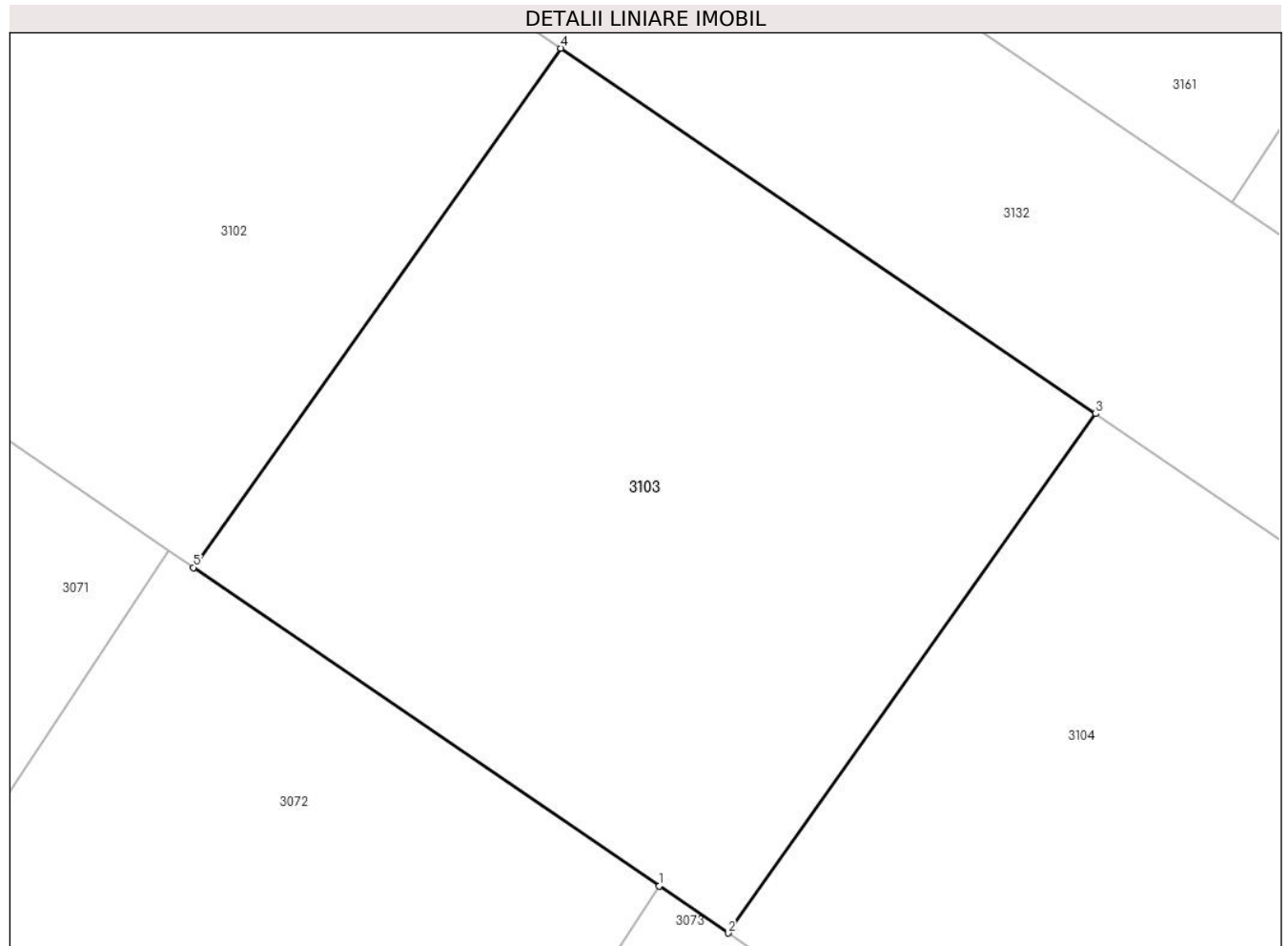
C. Partea III. SARCINI .

Inscrieri privind dezmembramintele dreptului de proprietate, drepturi reale de garanție și sarcini	Referințe
NU SUNT	

Teren

Nr cadastral	Suprafața (mp)*	Observații / Referințe
22156	Din acte: 0 Masurata: 415	

* Suprafața este determinată în planul de proiecție Stereo 70.



Date referitoare la teren

Crt	Categorie folosință	Intra vilan	Suprafața (mp)	Tarla	Parcelă	Nr. topo	Observații / Referințe
1	arabil	NU	415	36	A 186/188 ; A 186/189	-	

Lungime Segmente

1) Valorile lungimilor segmentelor sunt obținute din proiecție în plan.

Punct început	X / Y	Punct sfârșit	X / Y	Lungime segment (** (m)
1	574.457,624 379.002,51	2	574.459,803 379.001,02	2.64
2	574.459,803 379.001,02	3	574.471,476 379.017,507	20.201
3	574.471,476 379.017,507	4	574.454,488 379.029,11	20.572
4	574.454,488 379.029,11	5	574.442,825 379.012,623	20.195
5	574.442,825 379.012,623	1	574.457,624 379.002,51	17.924

**** Lungimile segmentelor sunt determinate în planul de proiecție Stereo 70 și sunt rotunjite la 1 milimetru.**

***** Distanța dintre puncte este formată din segmente cumulate ce sunt mai mici decât valoarea 1 milimetru.**

**DATE DESPRE IMOBILUL NR. 3104**

Oficiul de Cadastru și Publicitate Imobiliară PRAHOVA
Biroul de Cadastru și Publicitate Imobiliară Ploiești

A. Partea I. Descrierea imobilului

TEREN Extravilan

Nr. CF vechi:5253

Nr. cadastral vechi:11620

Adresa: Jud. Prahova

Nr. Crt	Nr cadastral Nr. topografic	Suprafața* (mp)	Observații / Referințe
A1	22157	Din acte: 0 Masurata: 415	Sector cadastral:31 Teren neimprejmit;

B. Partea II. Proprietari și acte

Inscrieri privitoare la dreptul de proprietate și alte drepturi reale		Referințe
57549 / 25/08/2008		
Act Notarial nr. 1104, din 24/04/2008 emis de NP LUPU M.L. (contract de vanzare-cumparare nr 975 din 15.04.2008, emis de NP LUPU MARIA LUIZA);		
B2	Intabulare, drept de PROPRIETATE, dobandit prin Conventie, cota actuala 1/1, cota initiala 1/1 1) SC ERICE IMOB SRL , CIF:99999999999999	A1
Act Notarial nr. 2649, din 21/08/2008 emis de BNP LUPU M;		
B3	Se infiintează cartea funciara nr. 5253 a unitatii administrativ teritoriale Târgșoru Vechi , care cuprinde imobilul cu numarul cadastral 11620 descris la PI/A+1, rezultat din dezmembrarea imobilului cu numarul cadastral 11471 din cartea funciara nr. 5039 a aceleiasi unitati administrativ teritoriale.	A1

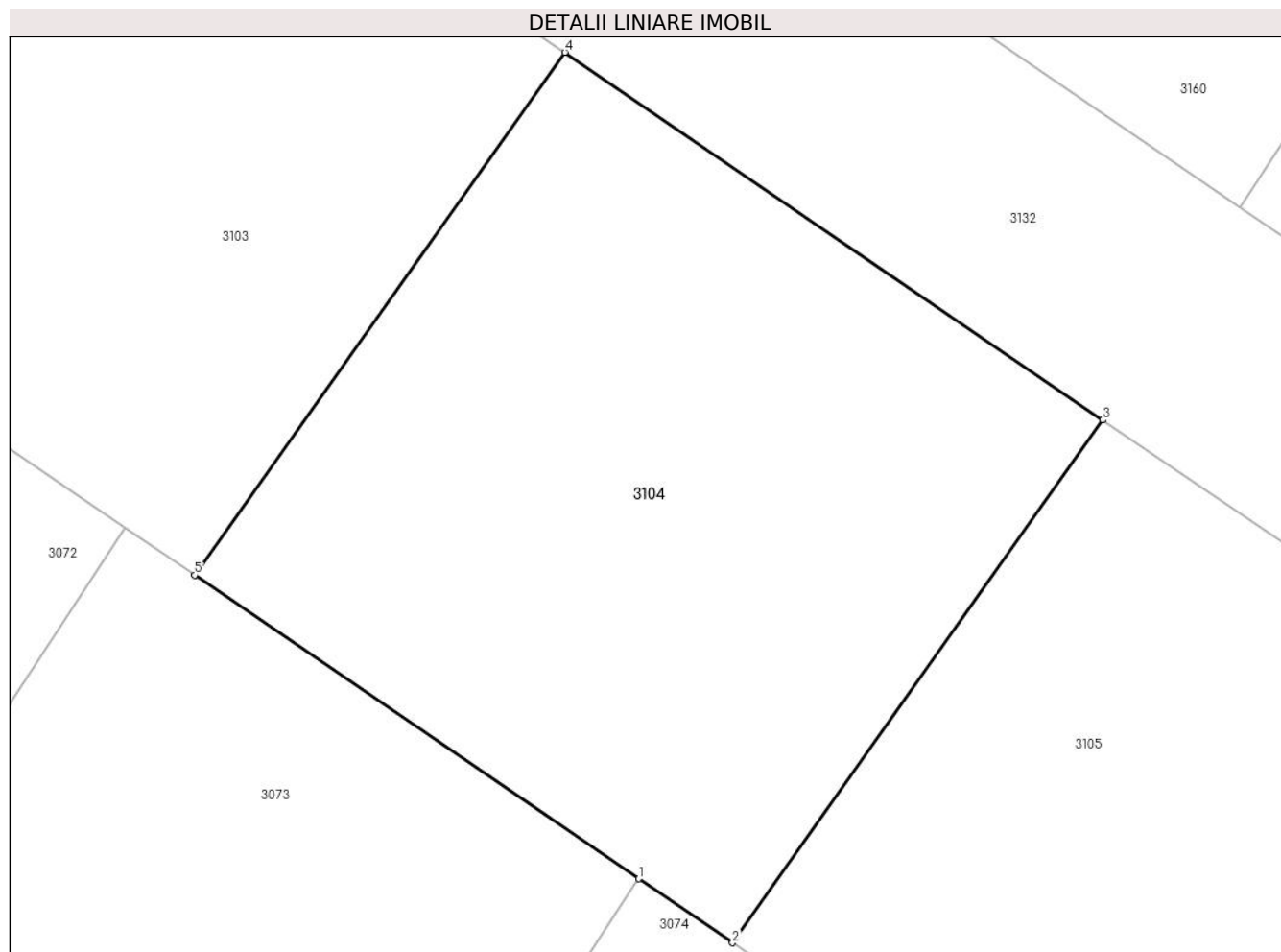
C. Partea III. SARCINI .

Inscrieri privind dezmembramintele dreptului de proprietate, drepturi reale de garanție și sarcini	Referințe
NU SUNT	

Teren

Nr cadastral	Suprafața (mp)*	Observații / Referințe
22157	Din acte: 0 Masurata: 415	

* Suprafața este determinată în planul de proiecție Stereo 70.



Date referitoare la teren

Crt	Categorie folosință	Intra vilan	Suprafața (mp)	Tarla	Parcelă	Nr. topo	Observații / Referințe
1	arabil	NU	415	36	A 186/188 ; A 186/189	-	

Lungime Segmente

1) Valorile lungimilor segmentelor sunt obținute din proiecție în plan.

Punct început	X / Y	Punct sfârșit	X / Y	Lungime segment (** (m)
1	574.473,812 378.991,447	2	574.476,771 378.989,427	3.583
2	574.476,771 378.989,427	3	574.488,444 379.005,914	20.201
3	574.488,444 379.005,914	4	574.471,476 379.017,507	20.55
4	574.471,476 379.017,507	5	574.459,803 379.001,02	20.201
5	574.459,803 379.001,02	1	574.473,812 378.991,447	16.967

**** Lungimile segmentelor sunt determinate în planul de proiecție Stereo 70 și sunt rotunjite la 1 milimetru.**

***** Distanța dintre puncte este formată din segmente cumulate ce sunt mai mici decât valoarea 1 milimetru.**

**DATE DESPRE IMOBILUL NR. 3105**

Oficiul de Cadastru și Publicitate Imobiliară PRAHOVA
Biroul de Cadastru și Publicitate Imobiliară Ploiești

A. Partea I. Descrierea imobilului

TEREN Extravilan

Nr. CF vechi:5254

Nr. cadastral vechi:11621

Adresa: Jud. Prahova

Nr. Crt	Nr cadastral Nr. topografic	Suprafața* (mp)	Observații / Referințe
A1	22158	Din acte: 0 Masurata: 415	Sector cadastral:31 Teren neimprejmuit;

B. Partea II. Proprietari și acte

Inscrieri privitoare la dreptul de proprietate și alte drepturi reale	Referințe
57549 / 25/08/2008	
Act Notarial nr. 2649, din 21/08/2008 emis de BNP LUPU M;	
B0	Se infiintează cartea funciara nr. 5254 a unitatii administrativ teritoriale Târgșoru Vechi , care cuprinde imobilul cu numarul cadastral 11621 descris la PI/A+1, rezultat din dezmembrarea imobilului cu numarul cadastral 11471 din cartea funciara nr. 5039 a aceleiasi unitati administrativ teritoriale.
Act Notarial nr. 975, din 15/04/2008 emis de NP LUPU MARIA LUIZA;	
B1	Intabulare, drept de PROPRIETATE, dobandit prin Conventie, cota actuala 1/1, cota initiala 1/1
1) S.C. ERICE IMOB S.R.L., CIF:999999999999	

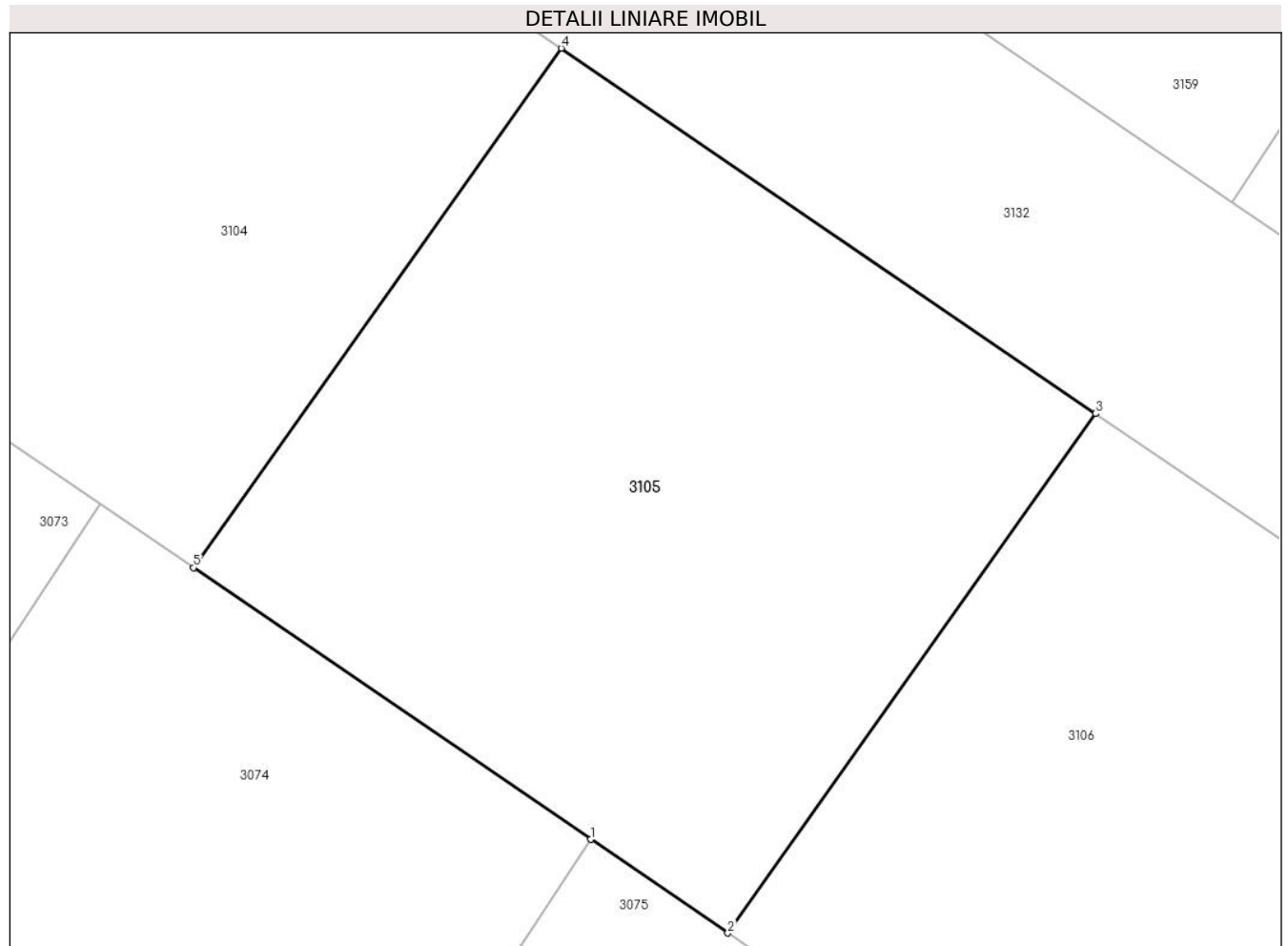
C. Partea III. SARCINI .

Inscrieri privind dezmembramintele dreptului de proprietate, drepturi reale de garanție și sarcini	Referințe
NU SUNT	

Teren

Nr cadastral	Suprafața (mp)*	Observații / Referințe
22158	Din acte: 0 Masurata: 415	

* Suprafața este determinată în planul de proiecție Stereo 70.



Date referitoare la teren

Crt	Categorie folosință	Intra vilan	Suprafața (mp)	Tarla	Parcelă	Nr. topo	Observații / Referințe
1	arabil	NU	415	36	A 186/188 ; A 186/189	-	

Lungime Segmente

1) Valorile lungimilor segmentelor sunt obținute din proiecție în plan.

Punct început	X / Y	Punct sfârșit	X / Y	Lungime segment (** (m)
1	574.489,39 378.980,804	2	574.493,739 378.977,834	5.266
2	574.493,739 378.977,834	3	574.505,412 378.994,321	20.201
3	574.505,412 378.994,321	4	574.488,444 379.005,914	20.55
4	574.488,444 379.005,914	5	574.476,771 378.989,427	20.201
5	574.476,771 378.989,427	1	574.489,39 378.980,804	15.284

**** Lungimile segmentelor sunt determinate în planul de proiecție Stereo 70 și sunt rotunjite la 1 milimetru.**

***** Distanța dintre puncte este formată din segmente cumulate ce sunt mai mici decât valoarea 1 milimetru.**

**DATE DESPRE IMOBILUL NR. 3106**

Oficiul de Cadastru și Publicitate Imobiliară PRAHOVA
Biroul de Cadastru și Publicitate Imobiliară Ploiești

A. Partea I. Descrierea imobilului

TEREN Extravilan

Nr. CF vechi:5255

Nr. cadastral vechi:11622

Adresa: Jud. Prahova

Nr. Crt	Nr cadastral Nr. topografic	Suprafața* (mp)	Observații / Referințe
A1	22159	Din acte: 0 Masurata: 415	Sector cadastral:31 Teren neimprejmuit;

B. Partea II. Proprietari și acte

Inscrieri privitoare la dreptul de proprietate și alte drepturi reale	Referințe
57549 / 25/08/2008	
Act Notarial nr. 2649, din 21/08/2008 emis de BNP LUPU M;	
B0	Se infiintează cartea funciara nr. 5255 a unitatii administrativ teritoriale Târgșoru Vechi , care cuprinde imobilul cu numarul cadastral 11622 descris la PI/A+1, rezultat din dezmembrarea imobilului cu numarul cadastral 11471 din cartea funciara nr. 5039 a aceleiasi unitati administrativ teritoriale.
Act Notarial nr. 975, din 15/04/2008 emis de NP LUPU MARIA LUIZA;	
B1	Intabulare, drept de PROPRIETATE, dobandit prin Conventie, cota actuala 1/1, cota initiala 1/1
1) S.C. ERICE IMOB S.R.L., CIF:999999999999	

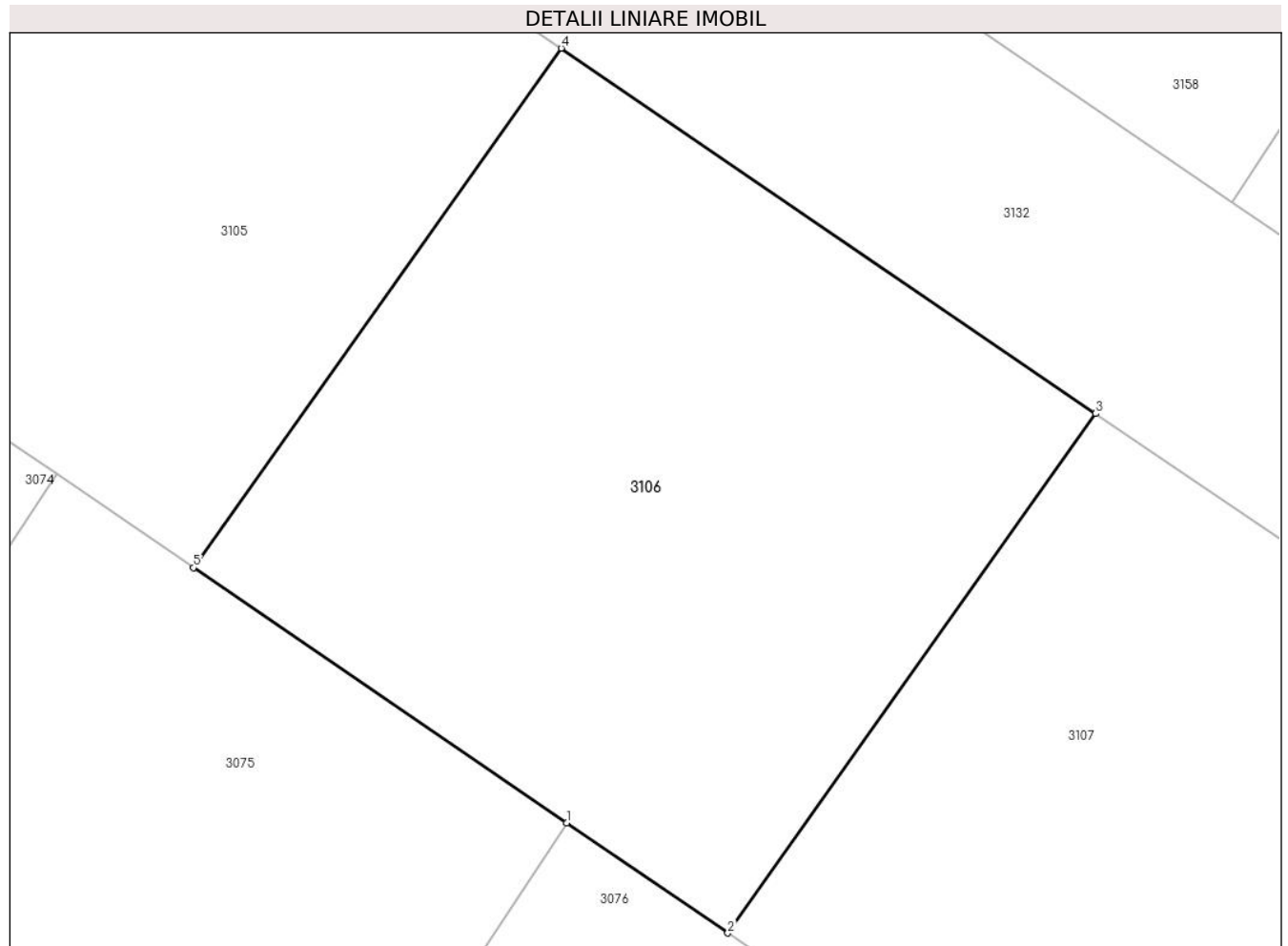
C. Partea III. SARCINI .

Inscrieri privind dezmembramintele dreptului de proprietate, drepturi reale de garanție și sarcini	Referințe
NU SUNT	

Teren

Nr cadastral	Suprafața (mp)*	Observații / Referințe
22159	Din acte: 0 Masurata: 415	

* Suprafața este determinată în planul de proiecție Stereo 70.



Date referitoare la teren

Crt	Categorie folosință	Intra vilan	Suprafața (mp)	Tarla	Parcelă	Nr. topo	Observații / Referințe
1	arabil	NU	415	36	A 186/188 ; A 186/189	-	

Lungime Segmente

1) Valorile lungimilor segmentelor sunt obținute din proiecție în plan.

Punct început	X / Y	Punct sfârșit	X / Y	Lungime segment (** (m)
1	574.505,588 378.969,741	2	574.510,707 378.966,241	6.201
2	574.510,707 378.966,241	3	574.522,38 378.982,728	20.201
3	574.522,38 378.982,728	4	574.505,412 378.994,321	20.55
4	574.505,412 378.994,321	5	574.493,739 378.977,834	20.201
5	574.493,739 378.977,834	1	574.505,588 378.969,741	14.349

**** Lungimile segmentelor sunt determinate în planul de proiecție Stereo 70 și sunt rotunjite la 1 milimetru.**

***** Distanța dintre puncte este formată din segmente cumulate ce sunt mai mici decât valoarea 1 milimetru.**

**DATE DESPRE IMOBILUL NR. 3107**

Oficiul de Cadastru și Publicitate Imobiliară PRAHOVA
Biroul de Cadastru și Publicitate Imobiliară Ploiești

A. Partea I. Descrierea imobilului

TEREN Extravilan

Nr. CF vechi:5256

Nr. cadastral vechi:11623

Adresa: Jud. Prahova

Nr. Crt	Nr cadastral Nr. topografic	Suprafața* (mp)	Observații / Referințe
A1	22160	Din acte: 0 Masurata: 415	Sector cadastral:31 Teren neimprejmit;

B. Partea II. Proprietari și acte

Inscrieri privitoare la dreptul de proprietate și alte drepturi reale		Referințe
57549 / 25/08/2008		
Act Notarial nr. 975, din 15/04/2008 emis de NP LUPU MARIA LUIZA;		
B1	Intabulare, drept de PROPRIETATE, dobandit prin Conventie, cota actuala 1/1, cota initiala 1/1 1) S.C. ERICE IMOB S.R.L. , CIF:9999999999999	A1
Act Notarial nr. 2649, din 21/08/2008 emis de BNP LUPU M;		
B3	Se infiintează cartea funciara nr. 5256 a unitatii administrativ teritoriale Târgșoru Vechi , care cuprinde imobilul cu numarul cadastral 11623 descris la PI/A+1, rezultat din dezmembrarea imobilului cu numarul cadastral 11471 din cartea funciara nr. 5039 a aceleiasi unitati administrativ teritoriale.	A1

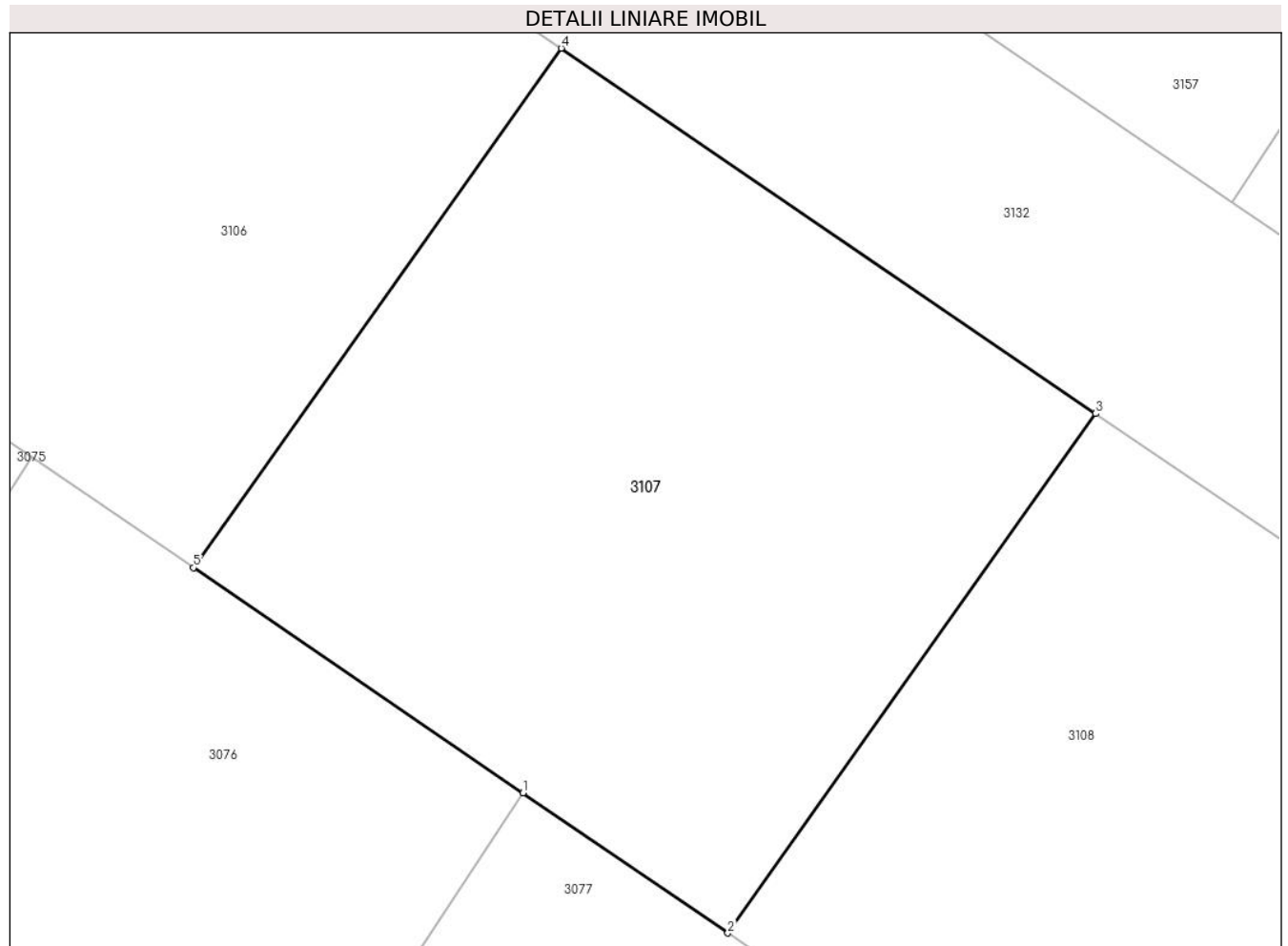
C. Partea III. SARCINI .

Inscrieri privind dezmembramintele dreptului de proprietate, drepturi reale de garanție și sarcini	Referințe
NU SUNT	

Teren

Nr cadastral	Suprafața (mp)*	Observații / Referințe
22160	Din acte: 0 Masurata: 415	

* Suprafața este determinată în planul de proiecție Stereo 70.



Date referitoare la teren

Crt	Categorie folosință	Intra vilan	Suprafața (mp)	Tarla	Parcelă	Nr. topo	Observații / Referințe
1	arabil	NU	415	36	A 186/188 ; A 186/189	-	

Lungime Segmente

1) Valorile lungimilor segmentelor sunt obținute din proiecție în plan.

Punct început	X / Y	Punct sfârșit	X / Y	Lungime segment (** (m)
1	574.521,166 378.959,089	2	574.527,675 378.954,648	7.88
2	574.527,675 378.954,648	3	574.539,348 378.971,135	20.201
3	574.539,348 378.971,135	4	574.522,38 378.982,728	20.55
4	574.522,38 378.982,728	5	574.510,707 378.966,241	20.201
5	574.510,707 378.966,241	1	574.521,166 378.959,089	12.671

**** Lungimile segmentelor sunt determinate în planul de proiecție Stereo 70 și sunt rotunjite la 1 milimetru.**

***** Distanța dintre puncte este formată din segmente cumulate ce sunt mai mici decât valoarea 1 milimetru.**

**DATE DESPRE IMOBILUL NR. 3108**

Oficiul de Cadastru și Publicitate Imobiliară PRAHOVA
Biroul de Cadastru și Publicitate Imobiliară Ploiești

A. Partea I. Descrierea imobilului

TEREN Extravilan

Nr. CF vechi:5257

Nr. cadastral vechi:11624

Adresa: Jud. Prahova

Nr. Crt	Nr cadastral Nr. topografic	Suprafața* (mp)	Observații / Referințe
A1	22161	Din acte: 0 Masurata: 415	Sector cadastral:31 Teren neimprejmuit;

B. Partea II. Proprietari și acte

Inscrieri privitoare la dreptul de proprietate și alte drepturi reale	Referințe
57549 / 25/08/2008	
Act Notarial nr. 2649, din 21/08/2008 emis de BNP LUPU M;	
B0	Se infiintează cartea funciara nr. 5257 a unitatii administrativ teritoriale Târgșoru Vechi , care cuprinde imobilul cu numarul cadastral 11624 descris la PI/A+1, rezultat din dezmembrarea imobilului cu numarul cadastral 11471 din cartea funciara nr. 5039 a aceleiasi unitati administrativ teritoriale.
Act Notarial nr. 975, din 15/04/2008 emis de NP LUPU MARIA LUIZA;	
B1	Intabulare, drept de PROPRIETATE, dobandit prin Conventie, cota actuala 1/1, cota initiala 1/1
1) S.C. ERICE IMOB S.R.L., CIF:999999999999	

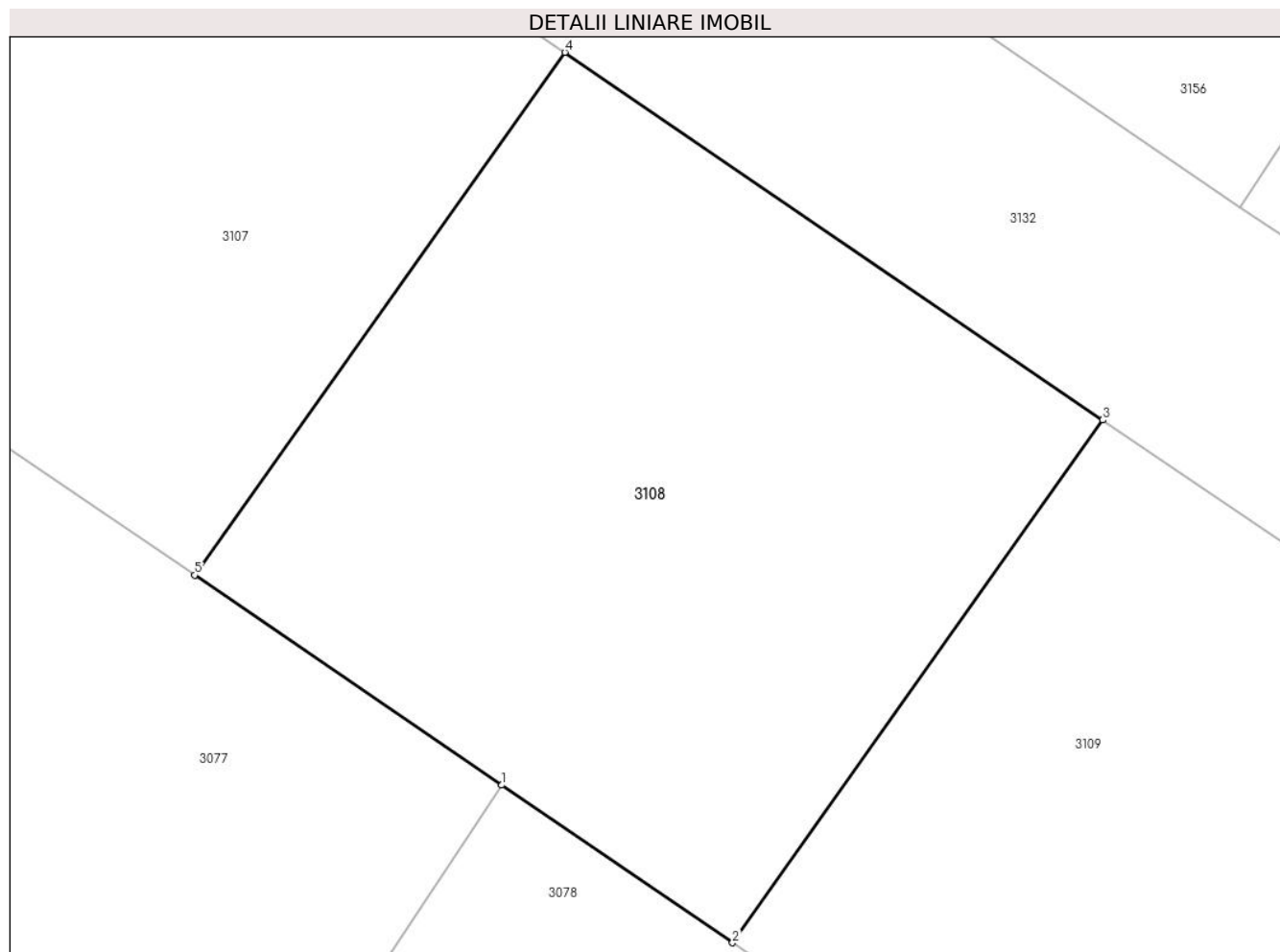
C. Partea III. SARCINI .

Inscrieri privind dezmembramintele dreptului de proprietate, drepturi reale de garanție și sarcini	Referințe
NU SUNT	

Teren

Nr cadastral	Suprafața (mp)*	Observații / Referințe
22161	Din acte: 0 Masurata: 415	

* Suprafața este determinată în planul de proiecție Stereo 70.



Date referitoare la teren

Crt	Categorie folosință	Intra vilan	Suprafața (mp)	Tarla	Parcelă	Nr. topo	Observații / Referințe
1	arabil	NU	415	36	A 186/188 ; A 186/189	-	

Lungime Segmente

1) Valorile lungimilor segmentelor sunt obținute din proiecție în plan.

Punct început	X / Y	Punct sfârșit	X / Y	Lungime segment (** (m)
1	574.537,364 378.948,026	2	574.544,643 378.943,055	8.814
2	574.544,643 378.943,055	3	574.556,316 378.959,542	20.201
3	574.556,316 378.959,542	4	574.539,348 378.971,135	20.55
4	574.539,348 378.971,135	5	574.527,675 378.954,648	20.201
5	574.527,675 378.954,648	1	574.537,364 378.948,026	11.736

**** Lungimile segmentelor sunt determinate în planul de proiecție Stereo 70 și sunt rotunjite la 1 milimetru.**

***** Distanța dintre puncte este formată din segmente cumulate ce sunt mai mici decât valoarea 1 milimetru.**

**DATE DESPRE IMOBILUL NR. 3109**

Oficiul de Cadastru și Publicitate Imobiliară PRAHOVA
Biroul de Cadastru și Publicitate Imobiliară Ploiești

A. Partea I. Descrierea imobilului

TEREN Extravilan

Nr. CF vechi:5258

Nr. cadastral vechi:11625

Adresa: Jud. Prahova

Nr. Crt	Nr cadastral Nr. topografic	Suprafața* (mp)	Observații / Referințe
A1	22162	Din acte: 0 Masurata: 415	Sector cadastral:31 Teren neimprejmuit;

B. Partea II. Proprietari și acte

Inscrieri privitoare la dreptul de proprietate și alte drepturi reale		Referințe
57549 / 25/08/2008		
Act Notarial nr. 2649, din 21/08/2008 emis de BNP LUPU M;		
B0	Se infiintează cartea funciara nr. 5258 a unitatii administrativ teritoriale Târgșoru Vechi , care cuprinde imobilul cu numarul cadastral 11625 descris la PI/A+1, rezultat din dezmembrarea imobilului cu numarul cadastral 11471 din cartea funciara nr. 5039 a aceleiasi unitati administrativ teritoriale.	A1
Act Notarial nr. 975, din 15/04/2008 emis de NP LUPU MARIA LUIZA;		
B1	Intabulare, drept de PROPRIETATE, dobandit prin Conventie, cota actuala 1/1, cota initiala 1/1 1) S.C. ERICE IMOB S.R.L., CIF:999999999999	A1

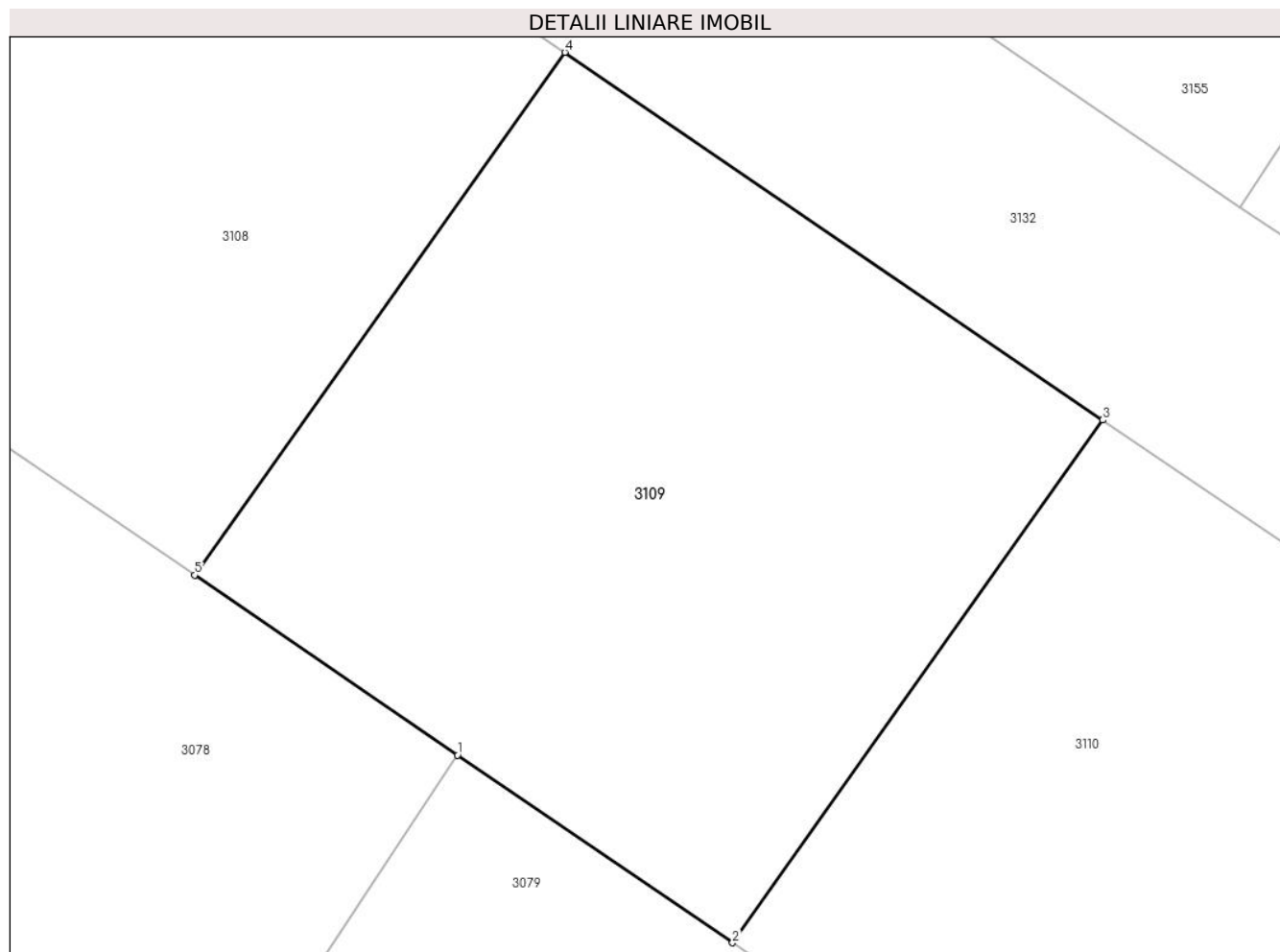
C. Partea III. SARCINI .

Inscrieri privind dezmembramintele dreptului de proprietate, drepturi reale de garanție și sarcini	Referințe
NU SUNT	

Teren

Nr cadastral	Suprafața (mp)*	Observații / Referințe
22162	Din acte: 0 Masurata: 415	

* Suprafața este determinată în planul de proiecție Stereo 70.



Date referitoare la teren

Crt	Categorie folosință	Intra vilan	Suprafața (mp)	Tarla	Parcelă	Nr. topo	Observații / Referințe
1	arabil	NU	415	36	A 186/188 ; A 186/189	-	

Lungime Segmente

1) Valorile lungimilor segmentelor sunt obținute din proiecție în plan.

Punct început	X / Y	Punct sfârșit	X / Y	Lungime segment (** (m)
1	574.552,932 378.937,383	2	574.561,611 378.931,462	10.506
2	574.561,611 378.931,462	3	574.573,284 378.947,949	20.201
3	574.573,284 378.947,949	4	574.556,316 378.959,542	20.55
4	574.556,316 378.959,542	5	574.544,643 378.943,055	20.201
5	574.544,643 378.943,055	1	574.552,932 378.937,383	10.044

**** Lungimile segmentelor sunt determinate în planul de proiecție Stereo 70 și sunt rotunjite la 1 milimetru.**

***** Distanța dintre puncte este formată din segmente cumulate ce sunt mai mici decât valoarea 1 milimetru.**

**DATE DESPRE IMOBILUL NR. 3110**

Oficiul de Cadastru și Publicitate Imobiliară PRAHOVA
Biroul de Cadastru și Publicitate Imobiliară Ploiești

A. Partea I. Descrierea imobilului

TEREN Extravilan

Nr. CF vechi:5259

Nr. cadastral vechi:11626

Adresa: Jud. Prahova

Nr. Crt	Nr cadastral Nr. topografic	Suprafața* (mp)	Observații / Referințe
A1	22163	Din acte: 0 Masurata: 415	Sector cadastral:31 Teren neimprejmuit;

B. Partea II. Proprietari și acte

Inscrieri privitoare la dreptul de proprietate și alte drepturi reale	Referințe
57549 / 25/08/2008	
Act Notarial nr. 2649, din 21/08/2008 emis de BNP LUPU M;	
B0	Se infiintează cartea funciara nr. 5259 a unitatii administrativ teritoriale Târgșoru Vechi , care cuprinde imobilul cu numarul cadastral 11626 descris la PI/A+1, rezultat din dezmembrarea imobilului cu numarul cadastral 11471 din cartea funciara nr. 5039 a aceleiasi unitati administrativ teritoriale.
Act Notarial nr. 975, din 15/04/2008 emis de NP LUPU MARIA LUIZA;	
B1	Intabulare, drept de PROPRIETATE, dobandit prin Conventie, cota actuala 1/1, cota initiala 1/1
1) S.C. ERICE IMOB S.R.L., CIF:999999999999	

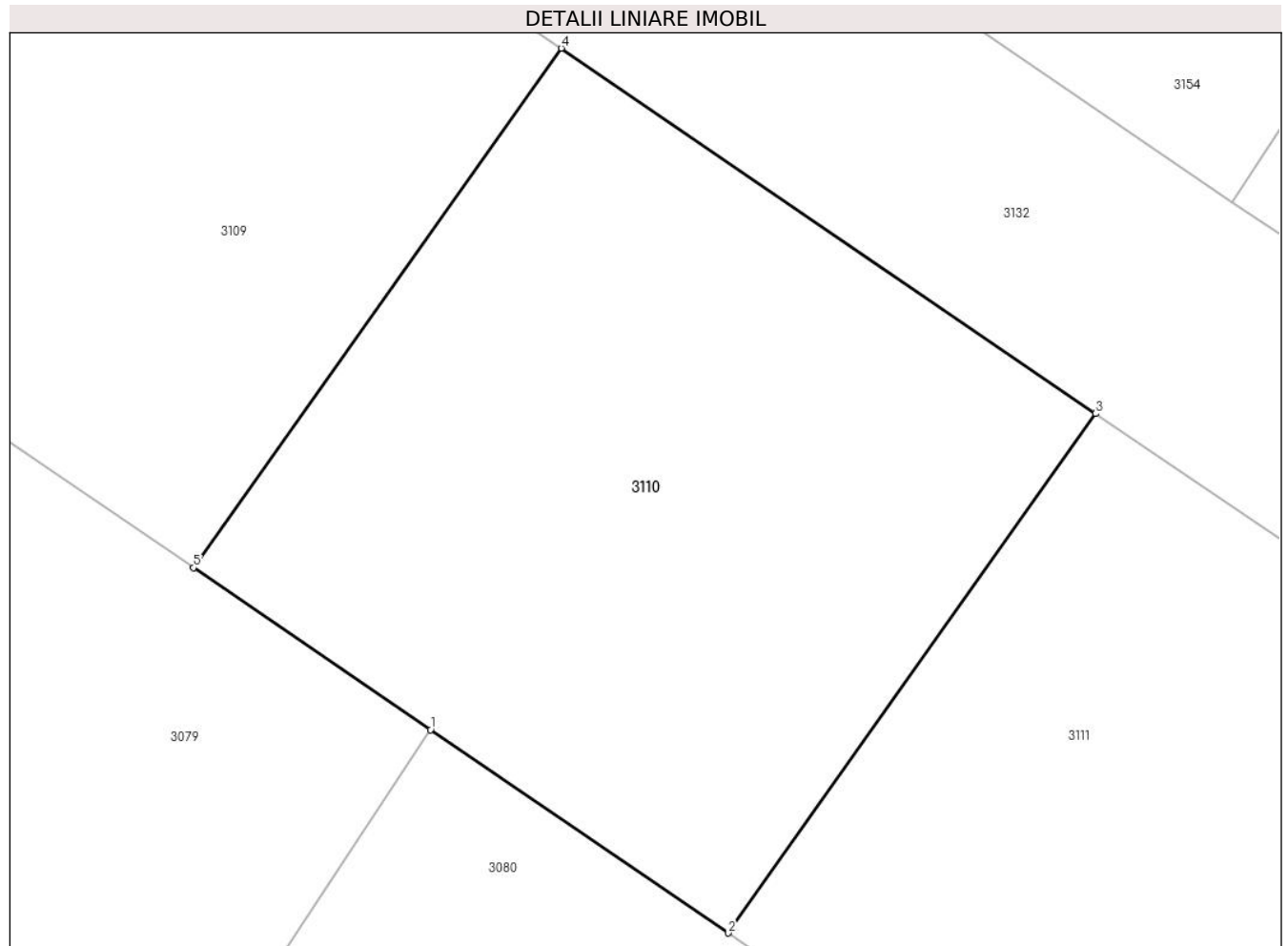
C. Partea III. SARCINI .

Inscrieri privind dezmembramintele dreptului de proprietate, drepturi reale de garanție și sarcini	Referințe
NU SUNT	

Teren

Nr cadastral	Suprafața (mp)*	Observații / Referințe
22163	Din acte: 0 Masurata: 415	

* Suprafața este determinată în planul de proiecție Stereo 70.



Date referitoare la teren

Crt	Categorie folosință	Intra vilan	Suprafața (mp)	Tarla	Parcelă	Nr. topo	Observații / Referințe
1	arabil	NU	415	36	A 186/188 ; A 186/189	-	

Lungime Segmente

1) Valorile lungimilor segmentelor sunt obținute din proiecție în plan.

Punct început	X / Y	Punct sfârșit	X / Y	Lungime segment (** (m)
1	574.569,13 378.926,32	2	574.578,579 378.919,869	11.441
2	574.578,579 378.919,869	3	574.590,242 378.936,356	20.195
3	574.590,242 378.936,356	4	574.573,284 378.947,949	20.542
4	574.573,284 378.947,949	5	574.561,611 378.931,462	20.201
5	574.561,611 378.931,462	1	574.569,13 378.926,32	9.109

**** Lungimile segmentelor sunt determinate în planul de proiecție Stereo 70 și sunt rotunjite la 1 milimetru.**

***** Distanța dintre puncte este formată din segmente cumulate ce sunt mai mici decât valoarea 1 milimetru.**

**DATE DESPRE IMOBILUL NR. 3111**

Oficiul de Cadastru și Publicitate Imobiliară PRAHOVA
Biroul de Cadastru și Publicitate Imobiliară Ploiești

A. Partea I. Descrierea imobilului

TEREN Extravilan

Nr. CF vechi:5260

Nr. cadastral vechi:11627

Adresa: Jud. Prahova

Nr. Crt	Nr cadastral Nr. topografic	Suprafața* (mp)	Observații / Referințe
A1	22164	Din acte: 0 Masurata: 415	Sector cadastral:31 Teren neimprejmit;

B. Partea II. Proprietari și acte

Inscrieri privitoare la dreptul de proprietate și alte drepturi reale		Referințe
57549 / 25/08/2008		
Act Notarial nr. 975, din 15/04/2008 emis de NP LUPU MARIA LUIZA;		
B1	Intabulare, drept de PROPRIETATE, dobandit prin Conventie, cota actuala 1/1, cota initiala 1/1 1) S.C. ERICE IMOB S.R.L. , CIF:9999999999999	A1
Act Notarial nr. 2649, din 21/08/2008 emis de BNP LUPU M;		
B3	Se infiintează cartea funciara nr. 5260 a unitatii administrativ teritoriale Târgșoru Vechi , care cuprinde imobilul cu numarul cadastral 11627 descris la PI/A+1, rezultat din dezmembrarea imobilului cu numarul cadastral 11471 din cartea funciara nr. 5039 a aceleiasi unitati administrativ teritoriale.	A1

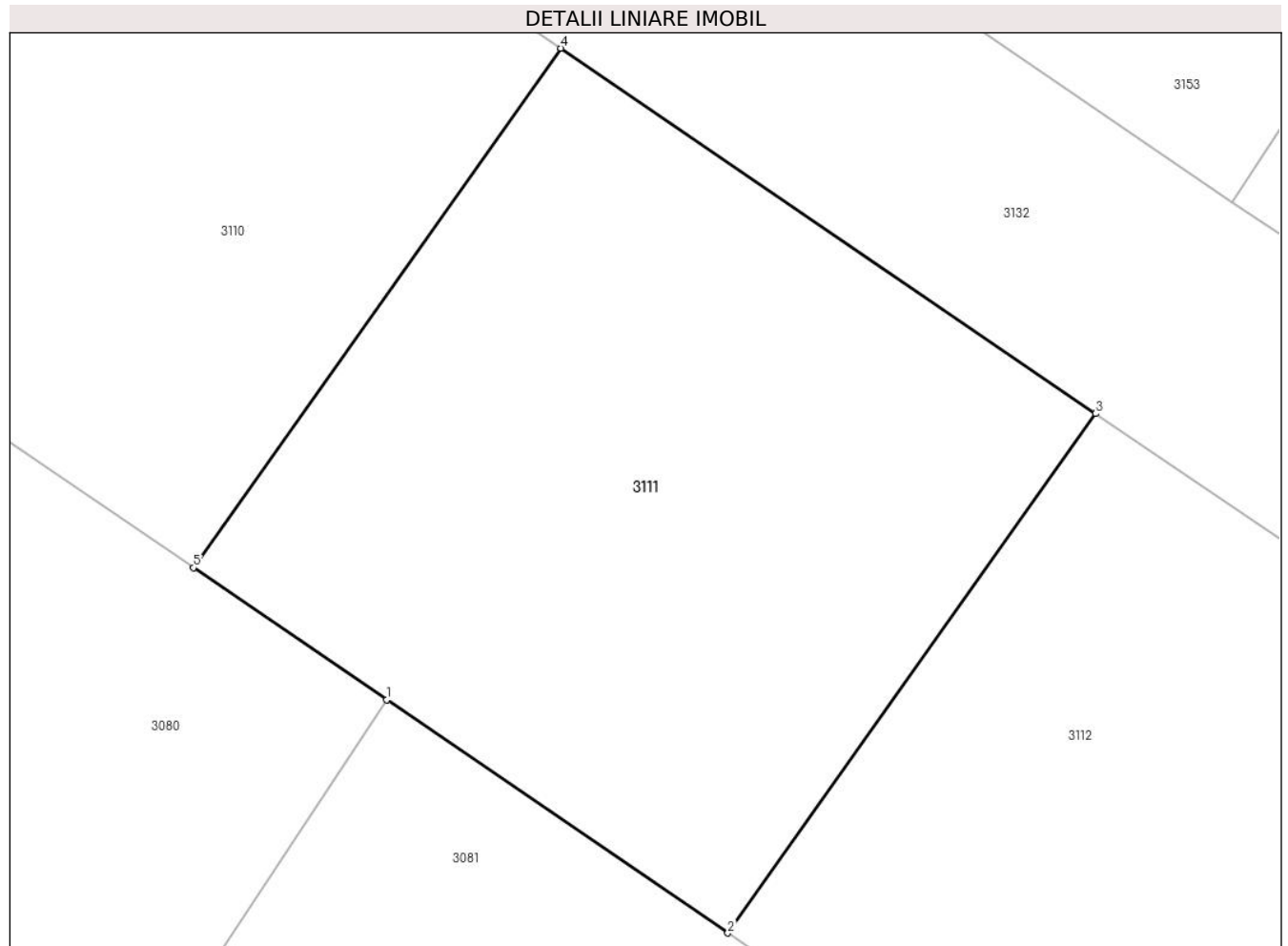
C. Partea III. SARCINI .

Inscrieri privind dezmembramintele dreptului de proprietate, drepturi reale de garanție și sarcini	Referințe
NU SUNT	

Teren

Nr cadastral	Suprafața (mp)*	Observații / Referințe
22164	Din acte: 0 Masurata: 415	

* Suprafața este determinată în planul de proiecție Stereo 70.



Date referitoare la teren

Crt	Categorie folosință	Intra vilan	Suprafața (mp)	Tarla	Parcelă	Nr. topo	Observații / Referințe
1	arabil	NU	415	36	A 186/188 ; A 186/189	-	

Lungime Segmente

1) Valorile lungimilor segmentelor sunt obținute din proiecție în plan.

Punct început	X / Y	Punct sfârșit	X / Y	Lungime segment (** (m)
1	574.584,708 378.915,677	2	574.595,54 378.908,28	13.117
2	574.595,54 378.908,28	3	574.607,21 378.924,763	20.196
3	574.607,21 378.924,763	4	574.590,242 378.936,356	20.55
4	574.590,242 378.936,356	5	574.578,579 378.919,869	20.195
5	574.578,579 378.919,869	1	574.584,708 378.915,677	7.425

**** Lungimile segmentelor sunt determinate în planul de proiecție Stereo 70 și sunt rotunjite la 1 milimetru.**

***** Distanța dintre puncte este formată din segmente cumulate ce sunt mai mici decât valoarea 1 milimetru.**

**DATE DESPRE IMOBILUL NR. 3112**

Oficiul de Cadastru și Publicitate Imobiliară PRAHOVA
Biroul de Cadastru și Publicitate Imobiliară Ploiești

A. Partea I. Descrierea imobilului

TEREN Extravilan

Nr. CF vechi:5261

Nr. cadastral vechi:11628

Adresa: Jud. Prahova

Nr. Crt	Nr cadastral Nr. topografic	Suprafața* (mp)	Observații / Referințe
A1	22165	Din acte: 0 Masurata: 415	Sector cadastral:31 Teren neimprejmuit;

B. Partea II. Proprietari și acte

Inscrieri privitoare la dreptul de proprietate și alte drepturi reale		Referințe
57549 / 25/08/2008		
Act Notarial nr. 2649, din 21/08/2008 emis de BNP LUPU M;		
B0	Se infiintează cartea funciara nr. 5261 a unitatii administrativ teritoriale Târgșoru Vechi , care cuprinde imobilul cu numarul cadastral 11628 descris la PI/A+1, rezultat din dezmembrarea imobilului cu numarul cadastral 11471 din cartea funciara nr. 5039 a aceleiasi unitati administrativ teritoriale.	A1
Act Notarial nr. 975, din 15/04/2008 emis de NP LUPU MARIA LUIZA;		
B1	Intabulare, drept de PROPRIETATE, dobandit prin Conventie, cota actuala 1/1, cota initiala 1/1 1) S.C. ERICE IMOB S.R.L., CIF:999999999999	A1

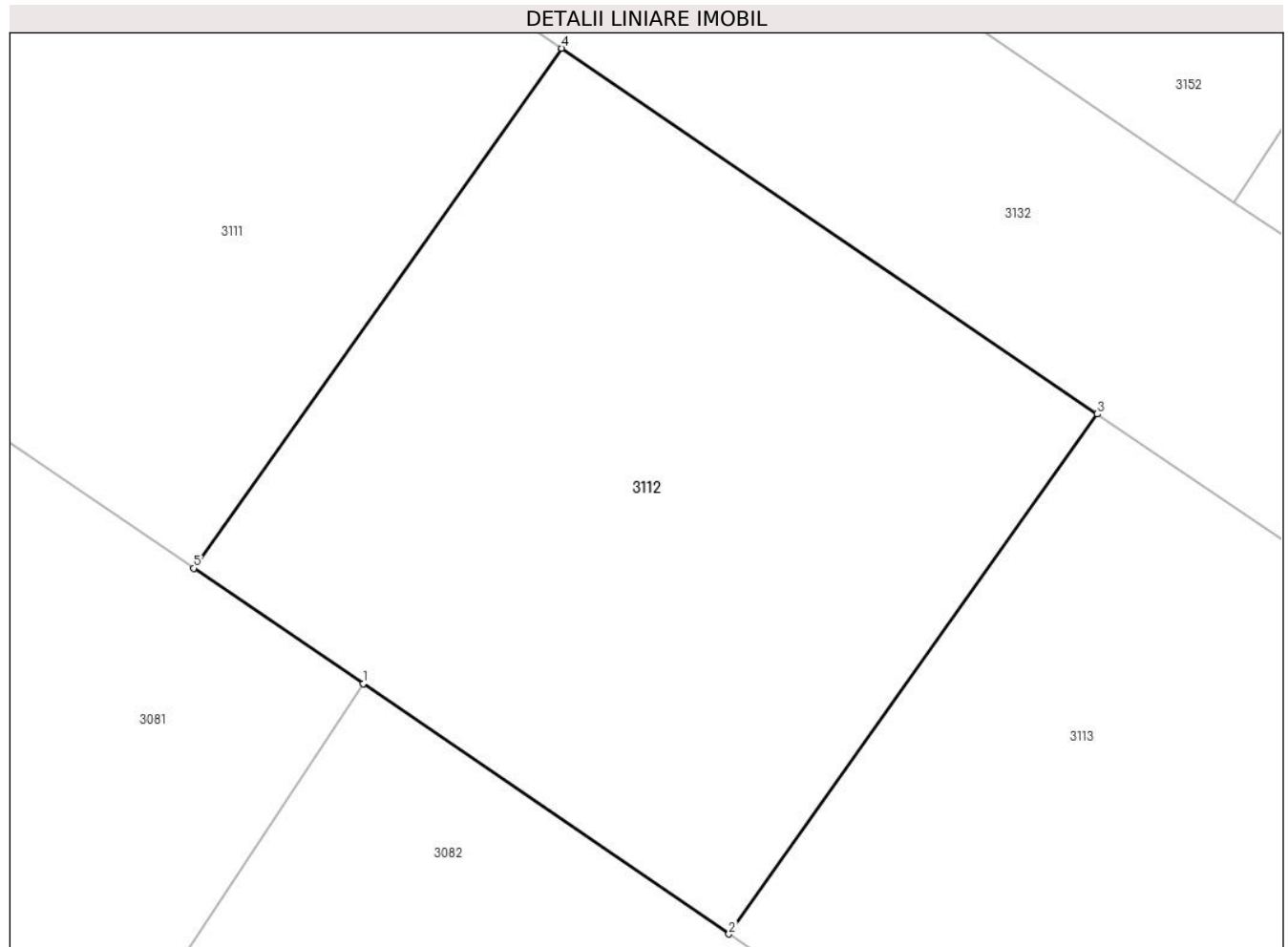
C. Partea III. SARCINI .

Inscrieri privind dezmembramintele dreptului de proprietate, drepturi reale de garanție și sarcini	Referințe
NU SUNT	

Teren

Nr cadastral	Suprafața (mp)*	Observații / Referințe
22165	Din acte: 0 Masurata: 415	

* Suprafața este determinată în planul de proiecție Stereo 70.



Date referitoare la teren

Crt	Categorie folosință	Intravilan	Suprafața (mp)	Tarla	Parcelă	Nr. topo	Observații / Referințe
1	arabil	NU	415	36	A 186/188 ; A 186/189	-	

Lungime Segmente

1) Valorile lungimilor segmentelor sunt obținute din proiecție în plan.

Punct început	X / Y	Punct sfârșit	X / Y	Lungime segment (** (m)
1	574.600,906 378.904,615	2	574.612,505 378.896,683	14.052
2	574.612,505 378.896,683	3	574.624,178 378.913,17	20.201
3	574.624,178 378.913,17	4	574.607,21 378.924,763	20.55
4	574.607,21 378.924,763	5	574.595,54 378.908,28	20.196
5	574.595,54 378.908,28	1	574.600,906 378.904,615	6.498

**** Lungimile segmentelor sunt determinate în planul de proiecție Stereo 70 și sunt rotunjite la 1 milimetru.**

***** Distanța dintre puncte este formată din segmente cumulate ce sunt mai mici decât valoarea 1 milimetru.**

**DATE DESPRE IMOBILUL NR. 3113**

Oficiul de Cadastru și Publicitate Imobiliară PRAHOVA
Biroul de Cadastru și Publicitate Imobiliară Ploiești

A. Partea I. Descrierea imobilului

TEREN Extravilan

Nr. CF vechi:5262

Nr. cadastral vechi:11629

Adresa: Jud. Prahova

Nr. Crt	Nr cadastral Nr. topografic	Suprafața* (mp)	Observații / Referințe
A1	22166	Din acte: 0 Masurata: 415	Sector cadastral:31 Teren neimprejmuit;

B. Partea II. Proprietari și acte

Inscrieri privitoare la dreptul de proprietate și alte drepturi reale		Referințe
57549 / 25/08/2008		
Act Notarial nr. 2649, din 21/08/2008 emis de BNP LUPU M;		
B0	Se infiintează cartea funciara nr. 5262 a unitatii administrativ teritoriale Târgșoru Vechi , care cuprinde imobilul cu numarul cadastral 11629 descris la PI/A+1, rezultat din dezmembrarea imobilului cu numarul cadastral 11471 din cartea funciara nr. 5039 a aceleiasi unitati administrativ teritoriale.	A1
Act Notarial nr. 975, din 15/04/2008 emis de NP LUPU MARIA LUIZA;		
B1	Intabulare, drept de PROPRIETATE, dobandit prin Conventie, cota actuala 1/1, cota initiala 1/1 1) S.C. ERICE IMOB S.R.L., CIF:999999999999	A1

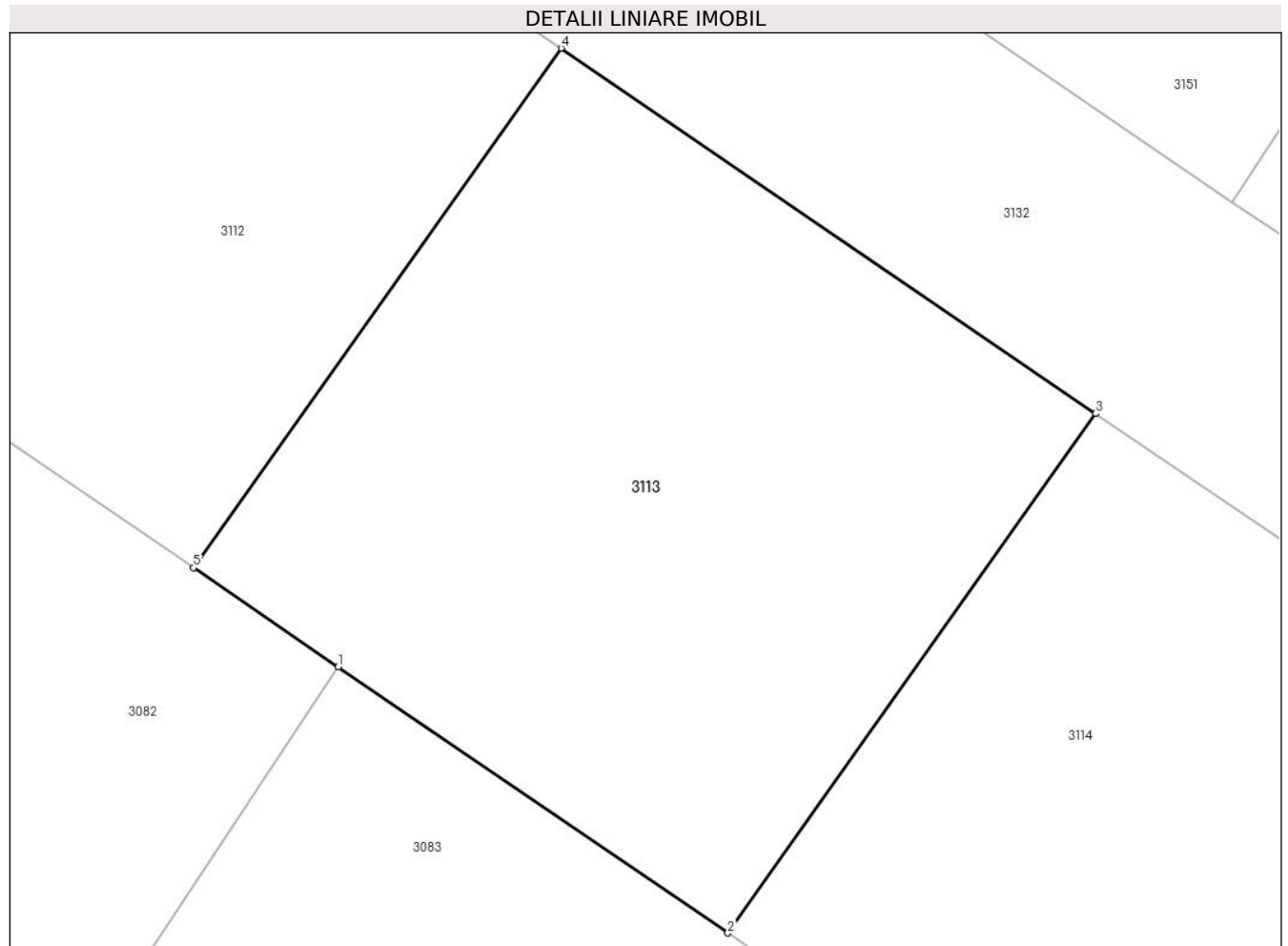
C. Partea III. SARCINI .

Inscrieri privind dezmembramintele dreptului de proprietate, drepturi reale de garanție și sarcini	Referințe
NU SUNT	

Teren

Nr cadastral	Suprafața (mp)*	Observații / Referințe
22166	Din acte: 0 Masurata: 415	

* Suprafața este determinată în planul de proiecție Stereo 70.



Date referitoare la teren

Crt	Categorie folosință	Intra vilan	Suprafața (mp)	Tarla	Parcelă	Nr. topo	Observații / Referințe
1	arabil	NU	415	36	A 186/188 ; A 186/189	-	

Lungime Segmente

1) Valorile lungimilor segmentelor sunt obținute din proiecție în plan.

Punct început	X / Y	Punct sfârșit	X / Y	Lungime segment (** (m)
1	574.617,104 378.893,542	2	574.629,473 378.885,09	14.981
2	574.629,473 378.885,09	3	574.641,146 378.901,577	20.201
3	574.641,146 378.901,577	4	574.624,178 378.913,17	20.55
4	574.624,178 378.913,17	5	574.612,505 378.896,683	20.201
5	574.612,505 378.896,683	1	574.617,104 378.893,542	5.569

**** Lungimile segmentelor sunt determinate în planul de proiecție Stereo 70 și sunt rotunjite la 1 milimetru.**

***** Distanța dintre puncte este formată din segmente cumulate ce sunt mai mici decât valoarea 1 milimetru.**

**DATE DESPRE IMOBILUL NR. 3114**

Oficiul de Cadastru și Publicitate Imobiliară PRAHOVA
Biroul de Cadastru și Publicitate Imobiliară Ploiești

A. Partea I. Descrierea imobilului

TEREN Extravilan

Nr. CF vechi:5263

Nr. cadastral vechi:11630

Adresa: Jud. Prahova

Nr. Crt	Nr cadastral Nr. topografic	Suprafața* (mp)	Observații / Referințe
A1	22167	Din acte: 0 Masurata: 415	Sector cadastral:31 Teren neimprejmuit;

B. Partea II. Proprietari și acte

Inscrieri privitoare la dreptul de proprietate și alte drepturi reale		Referințe
57549 / 25/08/2008		
Act Notarial nr. 2649, din 21/08/2008 emis de BNP LUPU M;		
B0	Se infiintează cartea funciara nr. 5263 a unitatii administrativ teritoriale Târgșoru Vechi , care cuprinde imobilul cu numarul cadastral 11630 descris la PI/A+1, rezultat din dezmembrarea imobilului cu numarul cadastral 11471 din cartea funciara nr. 5039 a aceleiasi unitati administrativ teritoriale.	A1
Act Notarial nr. 975, din 15/04/2008 emis de NP LUPU MARIA LUIZA;		
B1	Intabulare, drept de PROPRIETATE, dobandit prin Conventie, cota actuala 1/1, cota initiala 1/1 1) S.C. ERICE IMOB S.R.L., CIF:999999999999	A1

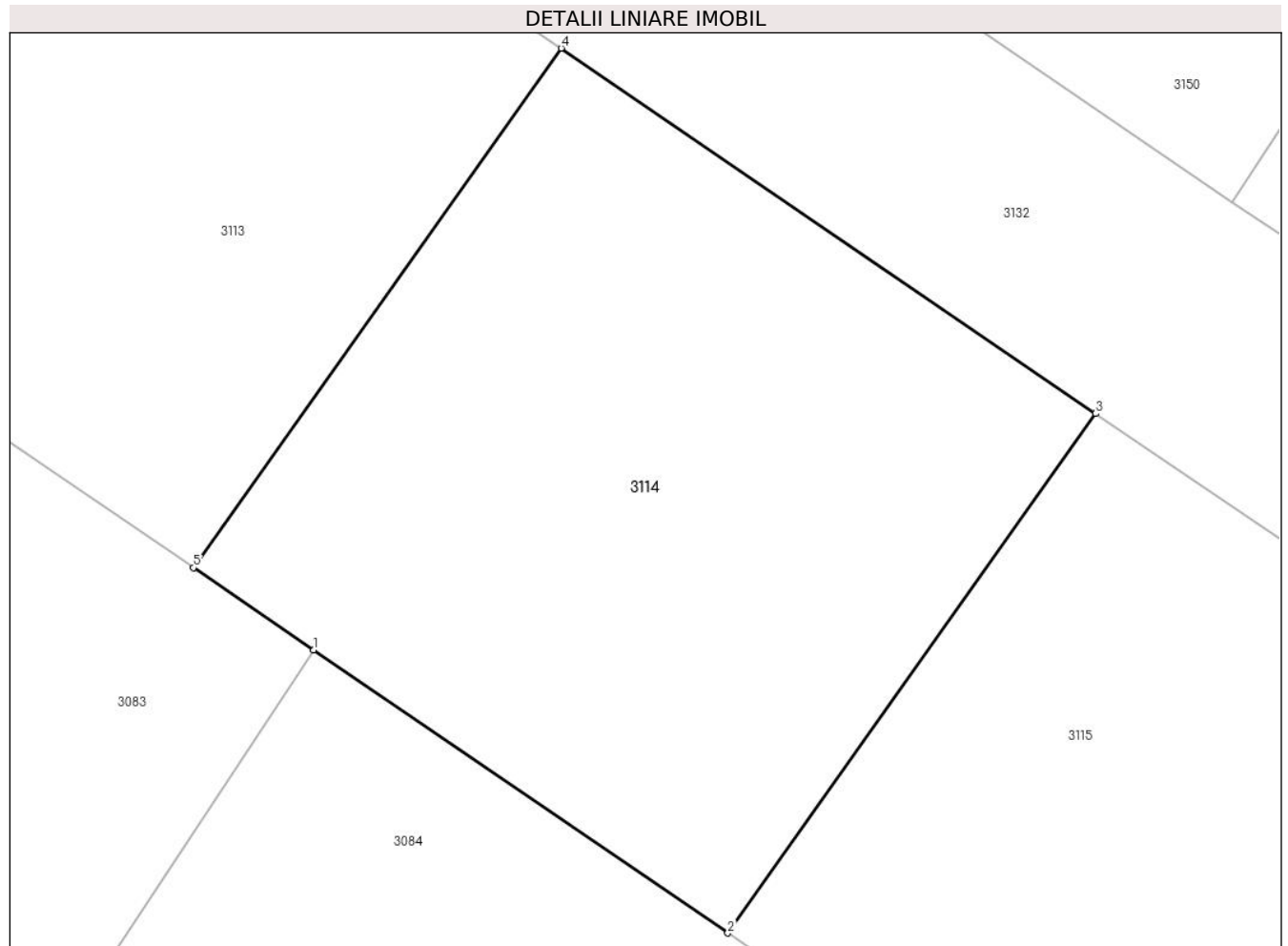
C. Partea III. SARCINI .

Inscrieri privind dezmembramintele dreptului de proprietate, drepturi reale de garanție și sarcini	Referințe
NU SUNT	

Teren

Nr cadastral	Suprafața (mp)*	Observații / Referințe
22167	Din acte: 0 Masurata: 415	

* Suprafața este determinată în planul de proiecție Stereo 70.



Date referitoare la teren

Crt	Categorie folosință	Intra vilan	Suprafața (mp)	Tarla	Parcelă	Nr. topo	Observații / Referințe
1	arabil	NU	415	36	-	-	

Lungime Segmente

1) Valorile lungimilor segmentelor sunt obținute din proiecție în plan.

Punct început	X / Y	Punct sfârșit	X / Y	Lungime segment (** (m)
1	574.633,292 378.882,479	2	574.646,441 378.873,497	15.924
2	574.646,441 378.873,497	3	574.658,114 378.889,984	20.201
3	574.658,114 378.889,984	4	574.641,146 378.901,577	20.55
4	574.641,146 378.901,577	5	574.629,473 378.885,09	20.201
5	574.629,473 378.885,09	1	574.633,292 378.882,479	4.626

**** Lungimile segmentelor sunt determinate în planul de proiecție Stereo 70 și sunt rotunjite la 1 milimetru.**

***** Distanța dintre puncte este formată din segmente cumulate ce sunt mai mici decât valoarea 1 milimetru.**

**DATE DESPRE IMOBILUL NR. 3115**

Oficiul de Cadastru și Publicitate Imobiliară PRAHOVA
Biroul de Cadastru și Publicitate Imobiliară Ploiești

A. Partea I. Descrierea imobilului

TEREN Extravilan

Nr. CF vechi:5264

Nr. cadastral vechi:11631

Adresa: Jud. Prahova

Nr. Crt	Nr cadastral Nr. topografic	Suprafața* (mp)	Observații / Referințe
A1	22168	Din acte: 0 Masurata: 415	Sector cadastral:31 Teren neimprejmuit;

B. Partea II. Proprietari și acte

Inscrieri privitoare la dreptul de proprietate și alte drepturi reale	Referințe
57549 / 25/08/2008	
Act Notarial nr. 2649, din 21/08/2008 emis de BNP LUPU M;	
B0	Se infiintează cartea funciara nr. 5264 a unitatii administrativ teritoriale Târgșoru Vechi , care cuprinde imobilul cu numarul cadastral 11631 descris la PI/A+1, rezultat din dezmembrarea imobilului cu numarul cadastral 11471 din cartea funciara nr. 5039 a aceleiasi unitati administrativ teritoriale.
Act Notarial nr. 1104, din 24/04/2008 emis de NP LUPU M.L. (contract de vanzare-cumparare nr 975 din 15.04.2008, emis de NP LUPU MARIA LUIZA);	
B2	Intabulare, drept de PROPRIETATE, dobandit prin Conventie, cota actuala 1/1, cota initiala 1/1
1) SC ERICE IMOB SRL, CIF:99999999999999	

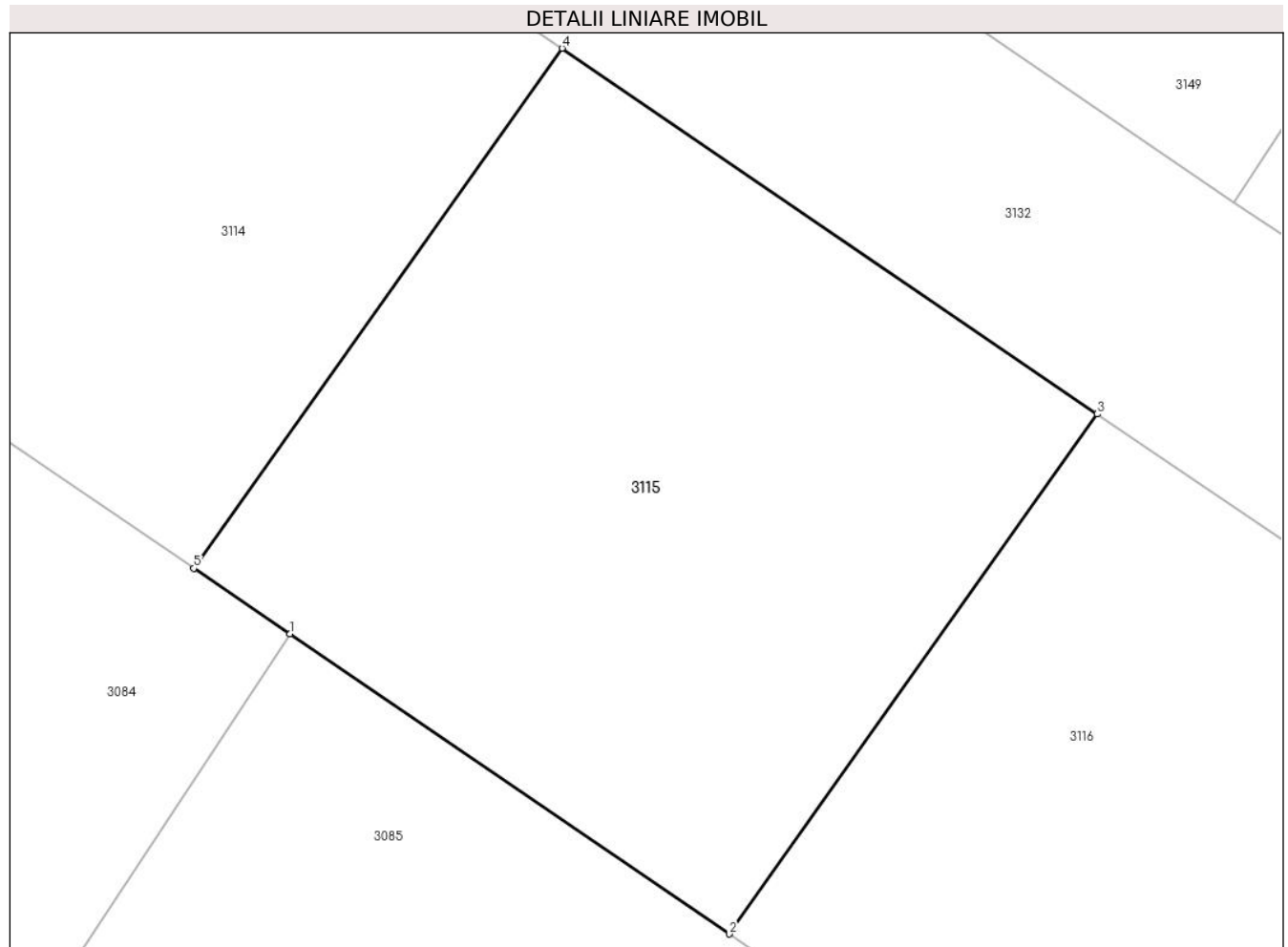
C. Partea III. SARCINI .

Inscrieri privind dezmembramintele dreptului de proprietate, drepturi reale de garanție și sarcini	Referințe
NU SUNT	

Teren

Nr cadastral	Suprafața (mp)*	Observații / Referințe
22168	Din acte: 0 Masurata: 415	

* Suprafața este determinată în planul de proiecție Stereo 70.



Date referitoare la teren

Crt	Categorie folosință	Intra vilan	Suprafața (mp)	Tarla	Parcelă	Nr. topo	Observații / Referințe
1	arabil	NU	415	36	A 186/188 ; A 186/189	-	

Lungime Segmente

1) Valorile lungimilor segmentelor sunt obținute din proiecție în plan.

Punct început	X / Y	Punct sfârșit	X / Y	Lungime segment (** (m)
1	574.649,49 378.871,416	2	574.663,409 378.861,904	16.859
2	574.663,409 378.861,904	3	574.675,072 378.878,391	20.195
3	574.675,072 378.878,391	4	574.658,114 378.889,984	20.542
4	574.658,114 378.889,984	5	574.646,441 378.873,497	20.201
5	574.646,441 378.873,497	1	574.649,49 378.871,416	3.691

**** Lungimile segmentelor sunt determinate în planul de proiecție Stereo 70 și sunt rotunjite la 1 milimetru.**

***** Distanța dintre puncte este formată din segmente cumulate ce sunt mai mici decât valoarea 1 milimetru.**

**DATE DESPRE IMOBILUL NR. 3116**

Oficiul de Cadastru și Publicitate Imobiliară PRAHOVA
Biroul de Cadastru și Publicitate Imobiliară Ploiești

A. Partea I. Descrierea imobilului

TEREN Extravilan

Nr. CF vechi:5265

Nr. cadastral vechi:11632

Adresa: Jud. Prahova

Nr. Crt	Nr cadastral Nr. topografic	Suprafața* (mp)	Observații / Referințe
A1	22169	Din acte: 0 Masurata: 415	Sector cadastral:31 Teren neimprejmut;

B. Partea II. Proprietari și acte

Inscrieri privitoare la dreptul de proprietate și alte drepturi reale	Referințe
57549 / 25/08/2008	
Act Notarial nr. 2649, din 21/08/2008 emis de BNP LUPU M;	
B0	Se infiintează cartea funciara nr. 5265 a unitatii administrativ teritoriale Târgșoru Vechi , care cuprinde imobilul cu numarul cadastral 11632 descris la PI/A+1, rezultat din dezmembrarea imobilului cu numarul cadastral 11471 din cartea funciara nr. 5039 a aceleiasi unitati administrativ teritoriale.
Act Notarial nr. 975, din 15/04/2008 emis de NP LUPU MARIA LUIZA;	
B1	Intabulare, drept de PROPRIETATE, dobandit prin Conventie, cota actuala 1/1, cota initiala 1/1
1) S.C. ERICE IMOB S.R.L., CIF:999999999999	

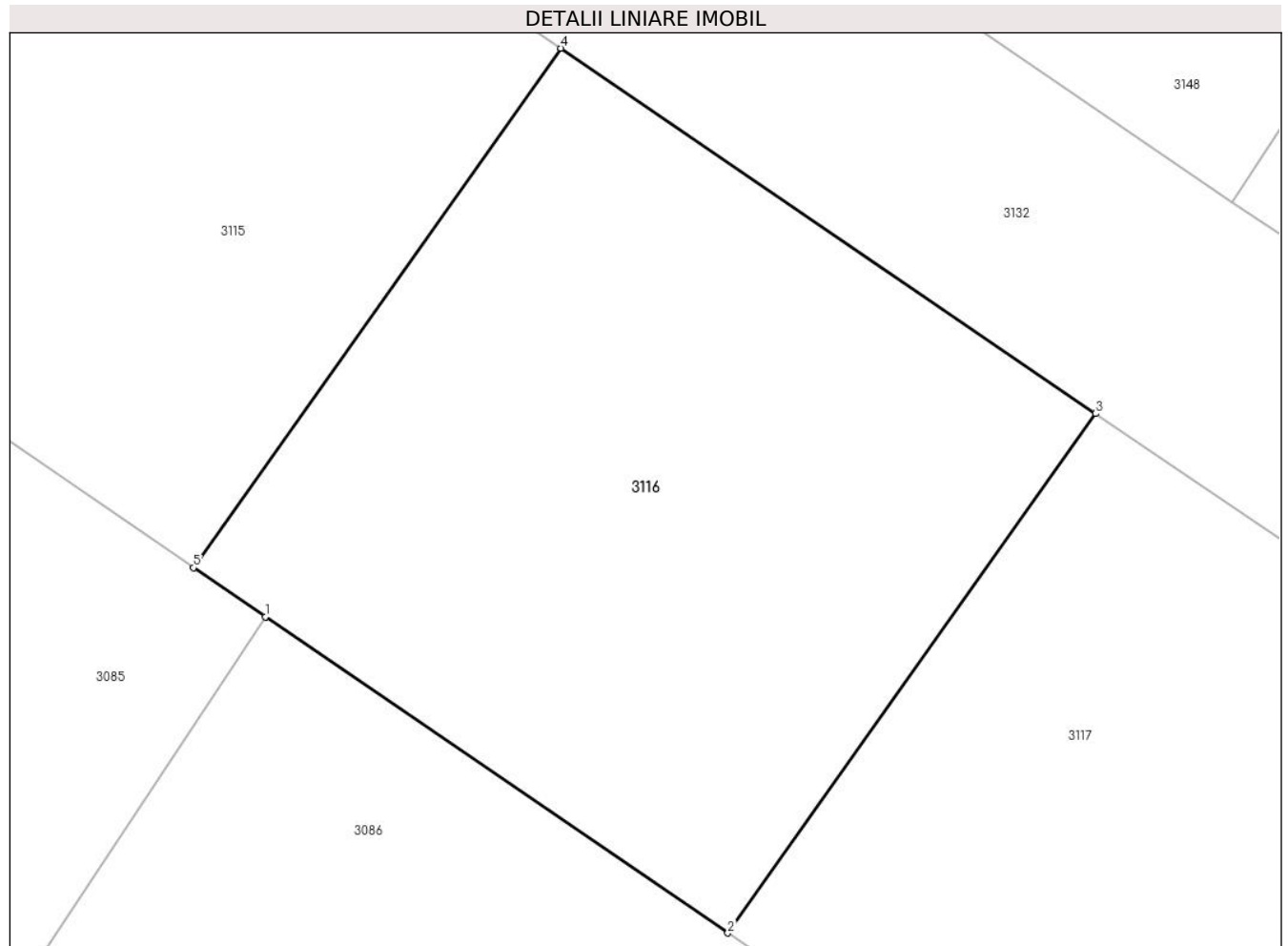
C. Partea III. SARCINI .

Inscrieri privind dezmembramintele dreptului de proprietate, drepturi reale de garanție și sarcini	Referințe
NU SUNT	

Teren

Nr cadastral	Suprafața (mp)*	Observații / Referințe
22169	Din acte: 0 Masurata: 415	

* Suprafața este determinată în planul de proiecție Stereo 70.



Date referitoare la teren

Crt	Categorie folosință	Intra vilan	Suprafața (mp)	Tarla	Parcelă	Nr. topo	Observații / Referințe
1	arabil	NU	415	36	A 186/188 ; A 186/189	-	

Lungime Segmente

1) Valorile lungimilor segmentelor sunt obținute din proiecție în plan.

Punct început	X / Y	Punct sfârșit	X / Y	Lungime segment (** (m)
1	574.665,688 378.860,343	2	574.680,367 378.850,311	17.78
2	574.680,367 378.850,311	3	574.692,04 378.866,798	20.201
3	574.692,04 378.866,798	4	574.675,072 378.878,391	20.55
4	574.675,072 378.878,391	5	574.663,409 378.861,904	20.195
5	574.663,409 378.861,904	1	574.665,688 378.860,343	2.762

**** Lungimile segmentelor sunt determinate în planul de proiecție Stereo 70 și sunt rotunjite la 1 milimetru.**

***** Distanța dintre puncte este formată din segmente cumulate ce sunt mai mici decât valoarea 1 milimetru.**

**DATE DESPRE IMOBILUL NR. 3117**

Oficiul de Cadastru și Publicitate Imobiliară PRAHOVA
Biroul de Cadastru și Publicitate Imobiliară Ploiești

A. Partea I. Descrierea imobilului

TEREN Extravilan

Nr. CF vechi:5266

Nr. cadastral vechi:11633

Adresa: Jud. Prahova

Nr. Crt	Nr cadastral Nr. topografic	Suprafața* (mp)	Observații / Referințe
A1	22170	Din acte: 0 Masurata: 415	Sector cadastral:31 Teren neimprejmuit;

B. Partea II. Proprietari și acte

Inscrieri privitoare la dreptul de proprietate și alte drepturi reale	Referințe
57549 / 25/08/2008	
Act Notarial nr. 2649, din 21/08/2008 emis de BNP LUPU M;	
B0	Se infiintează cartea funciara nr. 5266 a unitatii administrativ teritoriale Târgșoru Vechi , care cuprinde imobilul cu numarul cadastral 11633 descris la PI/A+1, rezultat din dezmembrarea imobilului cu numarul cadastral 11471 din cartea funciara nr. 5039 a aceleiasi unitati administrativ teritoriale.
Act Notarial nr. 975, din 15/04/2008 emis de NP LUPU MARIA LUIZA;	
B1	Intabulare, drept de PROPRIETATE, dobandit prin Conventie, cota actuala 1/1, cota initiala 1/1
1) S.C. ERICE IMOB S.R.L., CIF:999999999999	

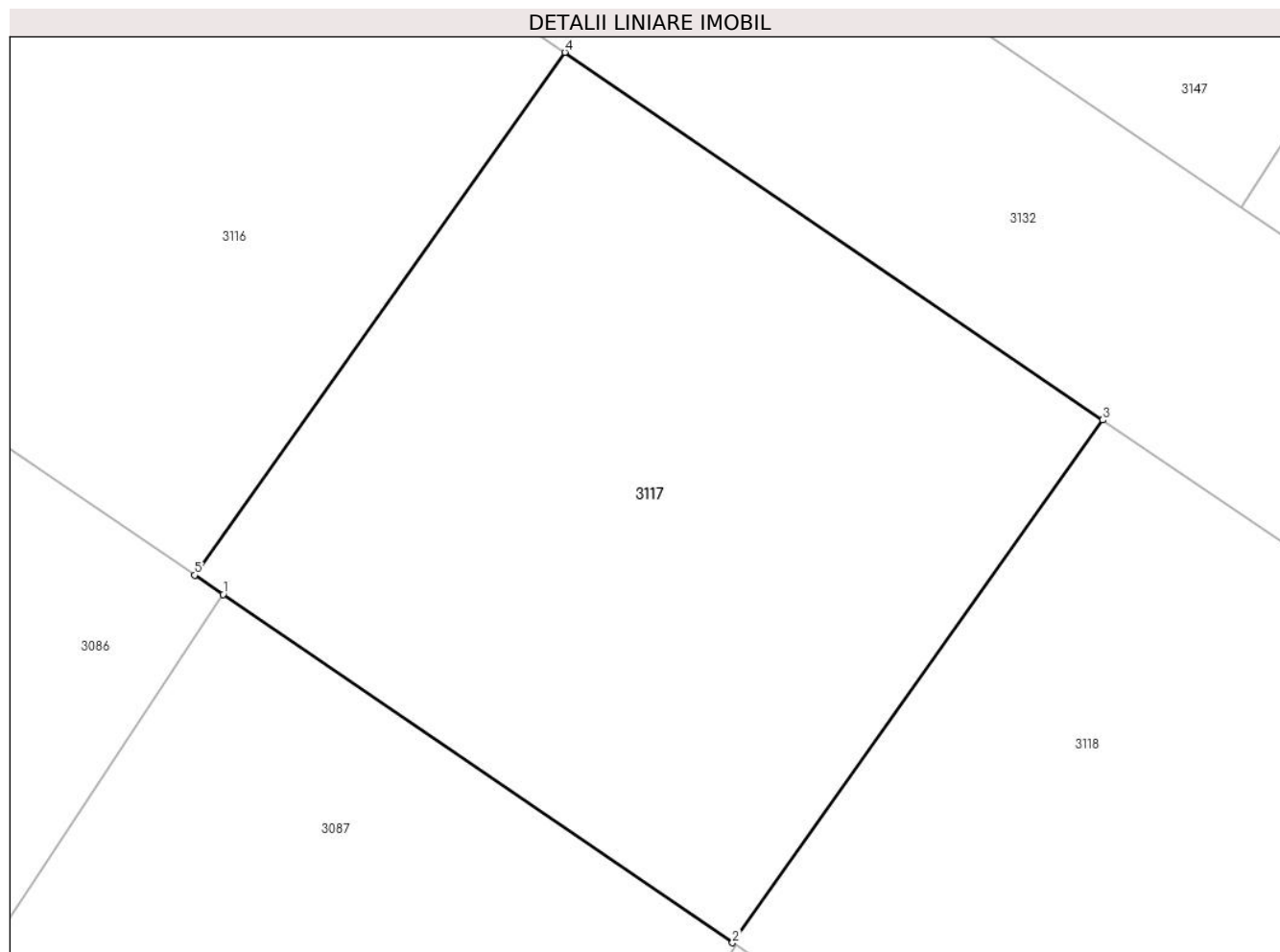
C. Partea III. SARCINI .

Inscrieri privind dezmembramintele dreptului de proprietate, drepturi reale de garanție și sarcini	Referințe
NU SUNT	

Teren

Nr cadastral	Suprafața (mp)*	Observații / Referințe
22170	Din acte: 0 Masurata: 415	

* Suprafața este determinată în planul de proiecție Stereo 70.



Date referitoare la teren

Crt	Categorie folosință	Intra vilan	Suprafața (mp)	Tarla	Parcelă	Nr. topo	Observații / Referințe
1	arabil	NU	415	36	A 186/188 ; A 186/189	-	

Lungime Segmente

1) Valorile lungimilor segmentelor sunt obținute din proiecție în plan.

Punct început	X / Y	Punct sfârșit	X / Y	Lungime segment (** (m)
1	574.681,267 378.849,7	2	574.697,335 378.838,718	19.462
2	574.697,335 378.838,718	3	574.709,008 378.855,205	20.201
3	574.709,008 378.855,205	4	574.692,04 378.866,798	20.55
4	574.692,04 378.866,798	5	574.680,367 378.850,311	20.201
5	574.680,367 378.850,311	1	574.681,267 378.849,7	1.088

**** Lungimile segmentelor sunt determinate în planul de proiecție Stereo 70 și sunt rotunjite la 1 milimetru.**

***** Distanța dintre puncte este formată din segmente cumulate ce sunt mai mici decât valoarea 1 milimetru.**

**DATE DESPRE IMOBILUL NR. 3118**

Oficiul de Cadastru și Publicitate Imobiliară PRAHOVA
Biroul de Cadastru și Publicitate Imobiliară Ploiești

A. Partea I. Descrierea imobilului

TEREN Extravilan

Nr. CF vechi:5267

Nr. cadastral vechi:11634

Adresa: Jud. Prahova

Nr. Crt	Nr cadastral Nr. topografic	Suprafața* (mp)	Observații / Referințe
A1	22171	Din acte: 0 Masurata: 415	Sector cadastral:31 Teren neimprejmuit;

B. Partea II. Proprietari și acte

Inscrieri privitoare la dreptul de proprietate și alte drepturi reale	Referințe
57549 / 25/08/2008	
Act Notarial nr. 2649, din 21/08/2008 emis de BNP LUPU M;	
B0	Se infiintează cartea funciara nr. 5267 a unitatii administrativ teritoriale Târgșoru Vechi , care cuprinde imobilul cu numarul cadastral 11634 descris la PI/A+1, rezultat din dezmembrarea imobilului cu numarul cadastral 11471 din cartea funciara nr. 5039 a aceleiasi unitati administrativ teritoriale.
Act Notarial nr. 975, din 15/04/2008 emis de NP LUPU MARIA LUIZA;	
B1	Intabulare, drept de PROPRIETATE, dobandit prin Conventie, cota actuala 1/1, cota initiala 1/1
1) S.C. ERICE IMOB S.R.L., CIF:999999999999	

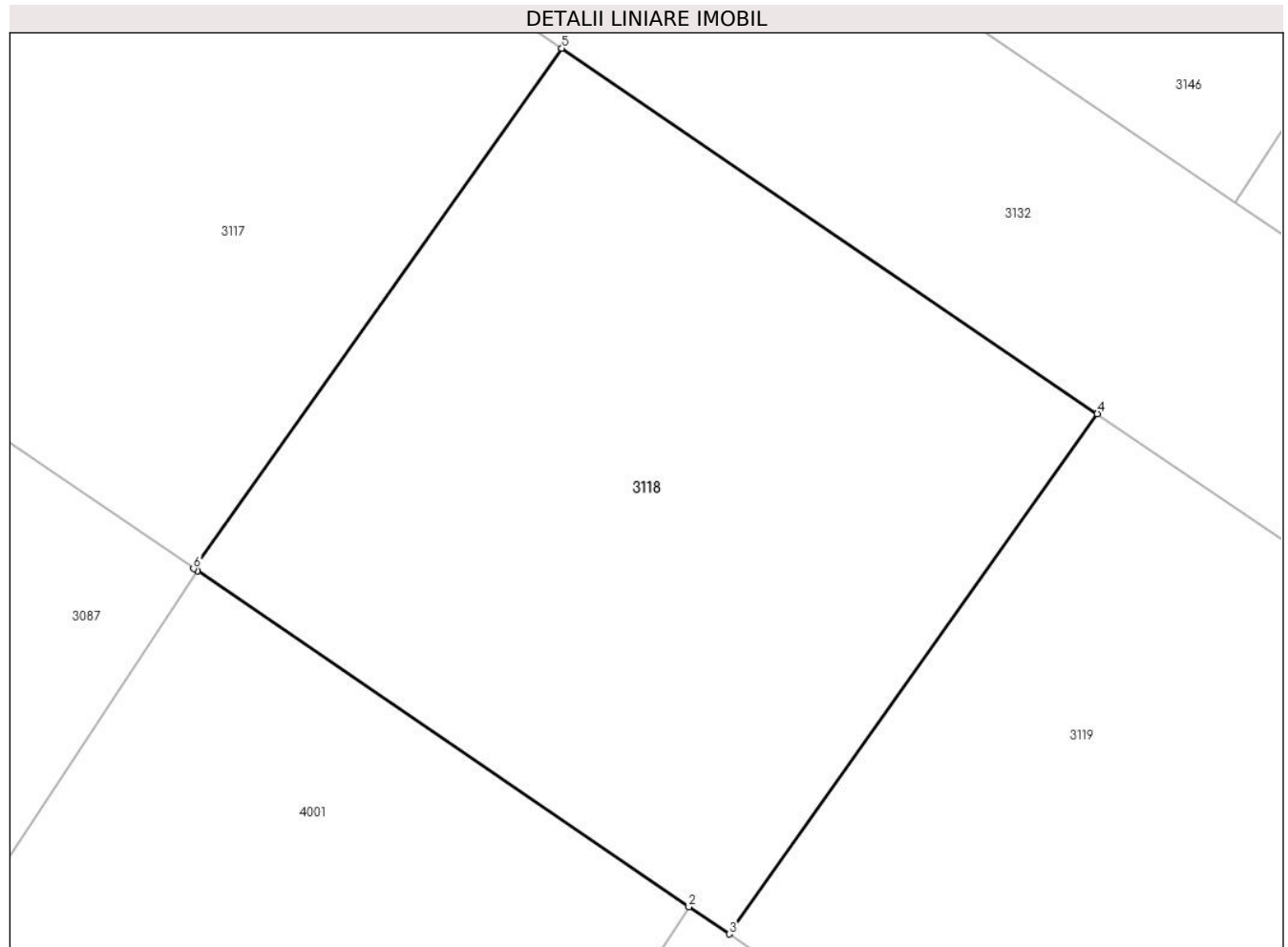
C. Partea III. SARCINI .

Inscrieri privind dezmembramintele dreptului de proprietate, drepturi reale de garanție și sarcini	Referințe
NU SUNT	

Teren

Nr cadastral	Suprafața (mp)*	Observații / Referințe
22171	Din acte: 0 Masurata: 415	

* Suprafața este determinată în planul de proiecție Stereo 70.



Date referitoare la teren

Crt	Categorie folosință	Intra vilan	Suprafața (mp)	Tarla	Parcelă	Nr. topo	Observații / Referințe
1	arabil	NU	415	36	A 186/188 ; A 186/189	-	

Lungime Segmente

1) Valorile lungimilor segmentelor sunt obținute din proiecție în plan.

Punct început	X / Y	Punct sfârșit	X / Y	Lungime segment (** (m)
1	574.697,455 378.838,638	2	574.713,033 378.827,995	18.867
2	574.713,033 378.827,995	3	574.714,303 378.827,135	1.534
3	574.714,303 378.827,135	4	574.725,976 378.843,622	20.201
4	574.725,976 378.843,622	5	574.709,008 378.855,205	20.545
5	574.709,008 378.855,205	6	574.697,335 378.838,718	20.201

Punct început	X / Y	Punct sfârșit	X / Y	Lungime segment (** (m)
6	574.697,335 378.838,718	1	574.697,455 378.838,638	0.144

** Lungimile segmentelor sunt determinate în planul de proiecție Stereo 70 și sunt rotunjite la 1 milimetru.

*** Distanța dintre puncte este formată din segmente cumulate ce sunt mai mici decât valoarea 1 milimetru.

**DATE DESPRE IMOBILUL NR. 3119**

Oficiul de Cadastru și Publicitate Imobiliară PRAHOVA
Biroul de Cadastru și Publicitate Imobiliară Ploiești

A. Partea I. Descrierea imobilului

TEREN Extravilan

Nr. CF vechi:5268

Nr. cadastral vechi:11635

Adresa: Jud. Prahova

Nr. Crt	Nr cadastral Nr. topografic	Suprafața* (mp)	Observații / Referințe
A1	22172	Din acte: 0 Masurata: 415	Sector cadastral:31 Teren neimprejmuit;

B. Partea II. Proprietari și acte

Inscrieri privitoare la dreptul de proprietate și alte drepturi reale	Referințe
57549 / 25/08/2008	
Act Notarial nr. 2649, din 21/08/2008 emis de BNP LUPU M;	
B0	Se infiintează cartea funciara nr. 5268 a unitatii administrativ teritoriale Târgșoru Vechi , care cuprinde imobilul cu numarul cadastral 11635 descris la PI/A+1, rezultat din dezmembrarea imobilului cu numarul cadastral 11471 din cartea funciara nr. 5039 a aceleiasi unitati administrativ teritoriale.
Act Notarial nr. 1104, din 24/04/2008 emis de NP LUPU M.L. (contract de vanzare-cumparare nr 975 din 15.04.2008, emis de NP LUPU MARIA LUIZA);	
B2	Intabulare, drept de PROPRIETATE, dobandit prin Conventie, cota actuala 1/1, cota initiala 1/1
1) SC ERICE IMOB SRL, CIF:99999999999999	

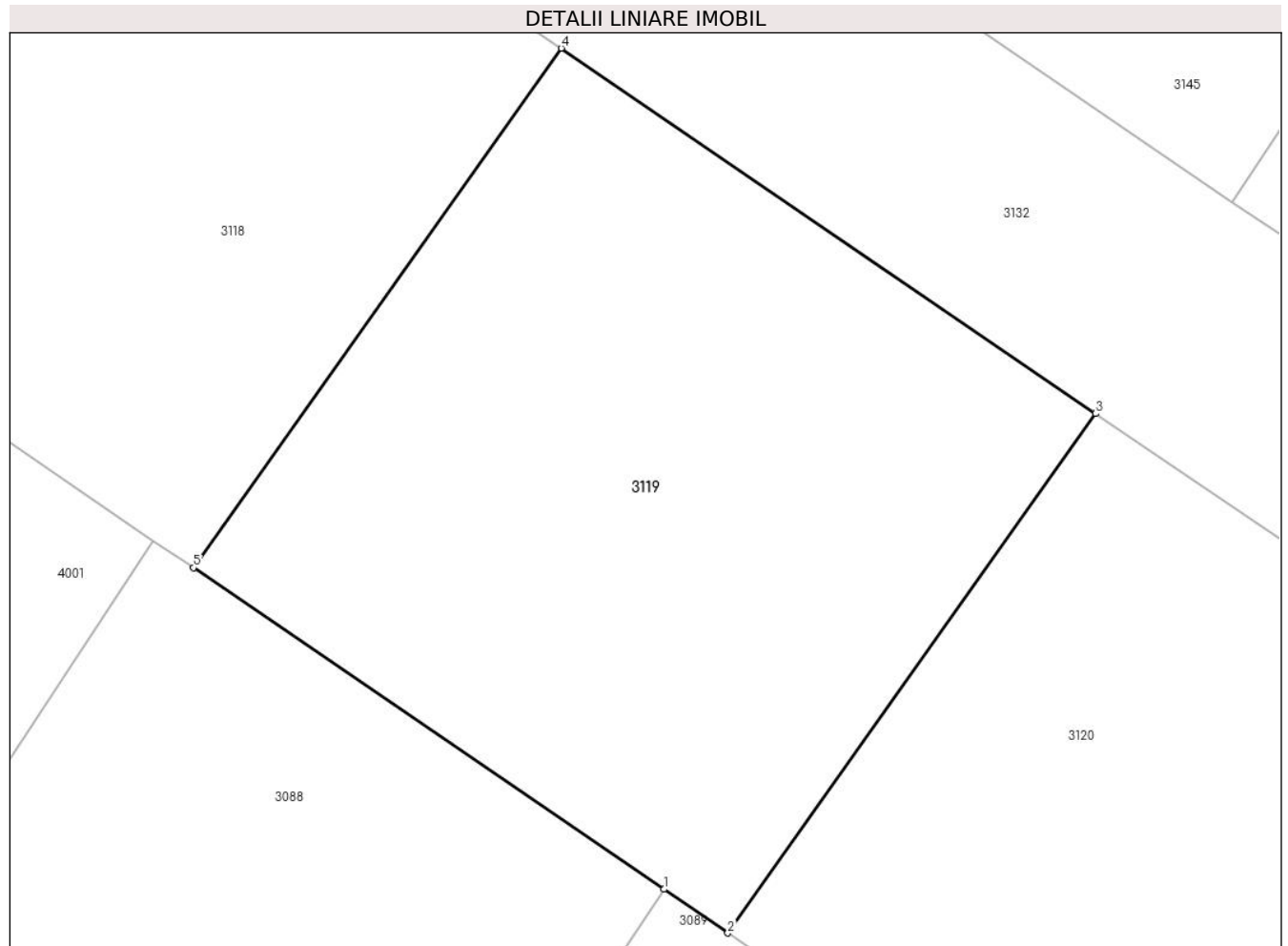
C. Partea III. SARCINI .

Inscrieri privind dezmembramintele dreptului de proprietate, drepturi reale de garanție și sarcini	Referințe
NU SUNT	

Teren

Nr cadastral	Suprafața (mp)*	Observații / Referințe
22172	Din acte: 0 Masurata: 415	

* Suprafața este determinată în planul de proiecție Stereo 70.



Date referitoare la teren

Crt	Categorie folosință	Intra vilan	Suprafața (mp)	Tarla	Parcelă	Nr. topo	Observații / Referințe
1	arabil	NU	415	36	A 186/188 ; A 186/189	-	

Lungime Segmente

1) Valorile lungimilor segmentelor sunt obținute din proiecție în plan.

Punct început	X / Y	Punct sfârșit	X / Y	Lungime segment (** (m)
1	574.729,231 378.816,932	2	574.731,261 378.815,542	2.46
2	574.731,261 378.815,542	3	574.742,933 378.832,029	20.2
3	574.742,933 378.832,029	4	574.725,976 378.843,622	20.541
4	574.725,976 378.843,622	5	574.714,303 378.827,135	20.201
5	574.714,303 378.827,135	1	574.729,231 378.816,932	18.082

**** Lungimile segmentelor sunt determinate în planul de proiecție Stereo 70 și sunt rotunjite la 1 milimetru.**

***** Distanța dintre puncte este formată din segmente cumulate ce sunt mai mici decât valoarea 1 milimetru.**

**DATE DESPRE IMOBILUL NR. 3120**

Oficiul de Cadastru și Publicitate Imobiliară PRAHOVA
Biroul de Cadastru și Publicitate Imobiliară Ploiești

A. Partea I. Descrierea imobilului

TEREN Extravilan

Nr. CF vechi:5269

Nr. cadastral vechi:11636

Adresa: Jud. Prahova

Nr. Crt	Nr cadastral Nr. topografic	Suprafața* (mp)	Observații / Referințe
A1	22173	Din acte: 0 Masurata: 415	Sector cadastral:31 Teren neimprejmuit;

B. Partea II. Proprietari și acte

Inscrieri privitoare la dreptul de proprietate și alte drepturi reale		Referințe
57549 / 25/08/2008		
Act Notarial nr. 2649, din 21/08/2008 emis de BNP LUPU M;		
B0	Se infiintează cartea funciara nr. 5269 a unitatii administrativ teritoriale Târgșoru Vechi , care cuprinde imobilul cu numarul cadastral 11636 descris la PI/A+1, rezultat din dezmembrarea imobilului cu numarul cadastral 11471 din cartea funciara nr. 5039 a aceleiasi unitati administrativ teritoriale.	A1
Act Notarial nr. 975, din 15/04/2008 emis de NP LUPU MARIA LUIZA;		
B1	Intabulare, drept de PROPRIETATE, dobandit prin Conventie, cota actuala 1/1, cota initiala 1/1 1) S.C. ERICE IMOB S.R.L., CIF:999999999999	A1

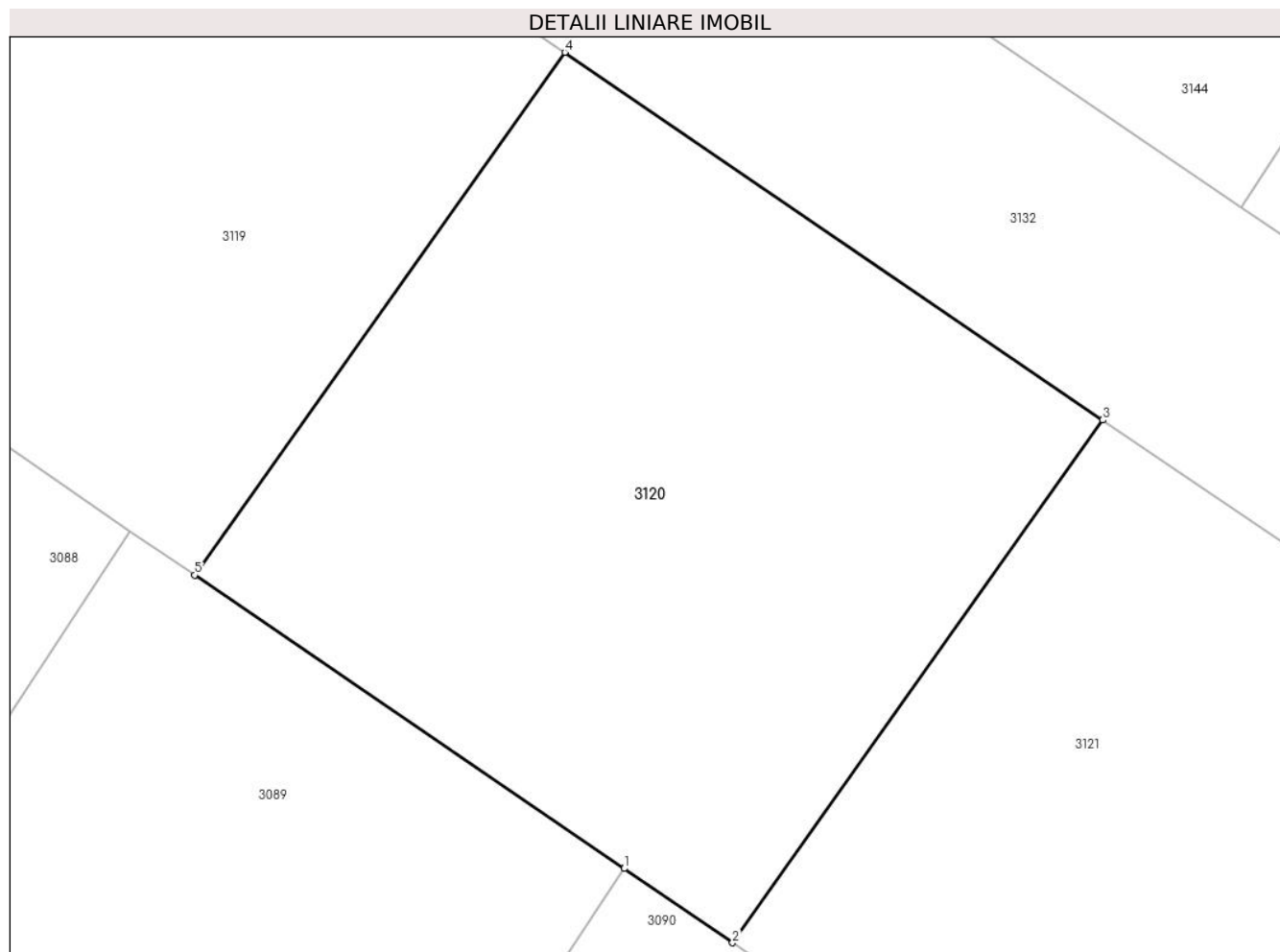
C. Partea III. SARCINI .

Inscrieri privind dezmembramintele dreptului de proprietate, drepturi reale de garanție și sarcini	Referințe
NU SUNT	

Teren

Nr cadastral	Suprafața (mp)*	Observații / Referințe
22173	Din acte: 0 Masurata: 415	

* Suprafața este determinată în planul de proiecție Stereo 70.



Date referitoare la teren

Crt	Categorie folosință	Intra vilan	Suprafața (mp)	Tarla	Parcelă	Nr. topo	Observații / Referințe
1	arabil	NU	415	36	A 186/188 ; A 186/189	-	

Lungime Segmente

1) Valorile lungimilor segmentelor sunt obținute din proiecție în plan.

Punct început	X / Y	Punct sfârșit	X / Y	Lungime segment (** (m)
1	574.744,809 378.806,289	2	574.748,229 378.803,949	4.144
2	574.748,229 378.803,949	3	574.759,901 378.820,436	20.2
3	574.759,901 378.820,436	4	574.742,933 378.832,029	20.55
4	574.742,933 378.832,029	5	574.731,261 378.815,542	20.2
5	574.731,261 378.815,542	1	574.744,809 378.806,289	16.406

**** Lungimile segmentelor sunt determinate în planul de proiecție Stereo 70 și sunt rotunjite la 1 milimetru.**

***** Distanța dintre puncte este formată din segmente cumulate ce sunt mai mici decât valoarea 1 milimetru.**

**DATE DESPRE IMOBILUL NR. 3121**

Oficiul de Cadastru și Publicitate Imobiliară PRAHOVA
Biroul de Cadastru și Publicitate Imobiliară Ploiești

A. Partea I. Descrierea imobilului

TEREN Extravilan

Nr. CF vechi:5270

Nr. cadastral vechi:11637

Adresa: Jud. Prahova

Nr. Crt	Nr cadastral Nr. topografic	Suprafața* (mp)	Observații / Referințe
A1	22174	Din acte: 0 Masurata: 415	Sector cadastral:31 Teren neimprejmuit;

B. Partea II. Proprietari și acte

Inscrieri privitoare la dreptul de proprietate și alte drepturi reale	Referințe
57549 / 25/08/2008	
Act Notarial nr. 2649, din 21/08/2008 emis de BNP LUPU M;	
B0	Se infiintează cartea funciara nr. 5270 a unitatii administrativ teritoriale Târgșoru Vechi , care cuprinde imobilul cu numarul cadastral 11637 descris la PI/A+1, rezultat din dezmembrarea imobilului cu numarul cadastral 11471 din cartea funciara nr. 5039 a aceleiasi unitati administrativ teritoriale.
Act Notarial nr. 1104, din 24/04/2008 emis de NP LUPU M.L. (contract de vanzare-cumparare nr 975 din 15.04.2008, emis de NP LUPU MARIA LUIZA);	
B2	Intabulare, drept de PROPRIETATE, dobandit prin Conventie, cota actuala 1/1, cota initiala 1/1
1) SC ERICE IMOB SRL, CIF:99999999999999	

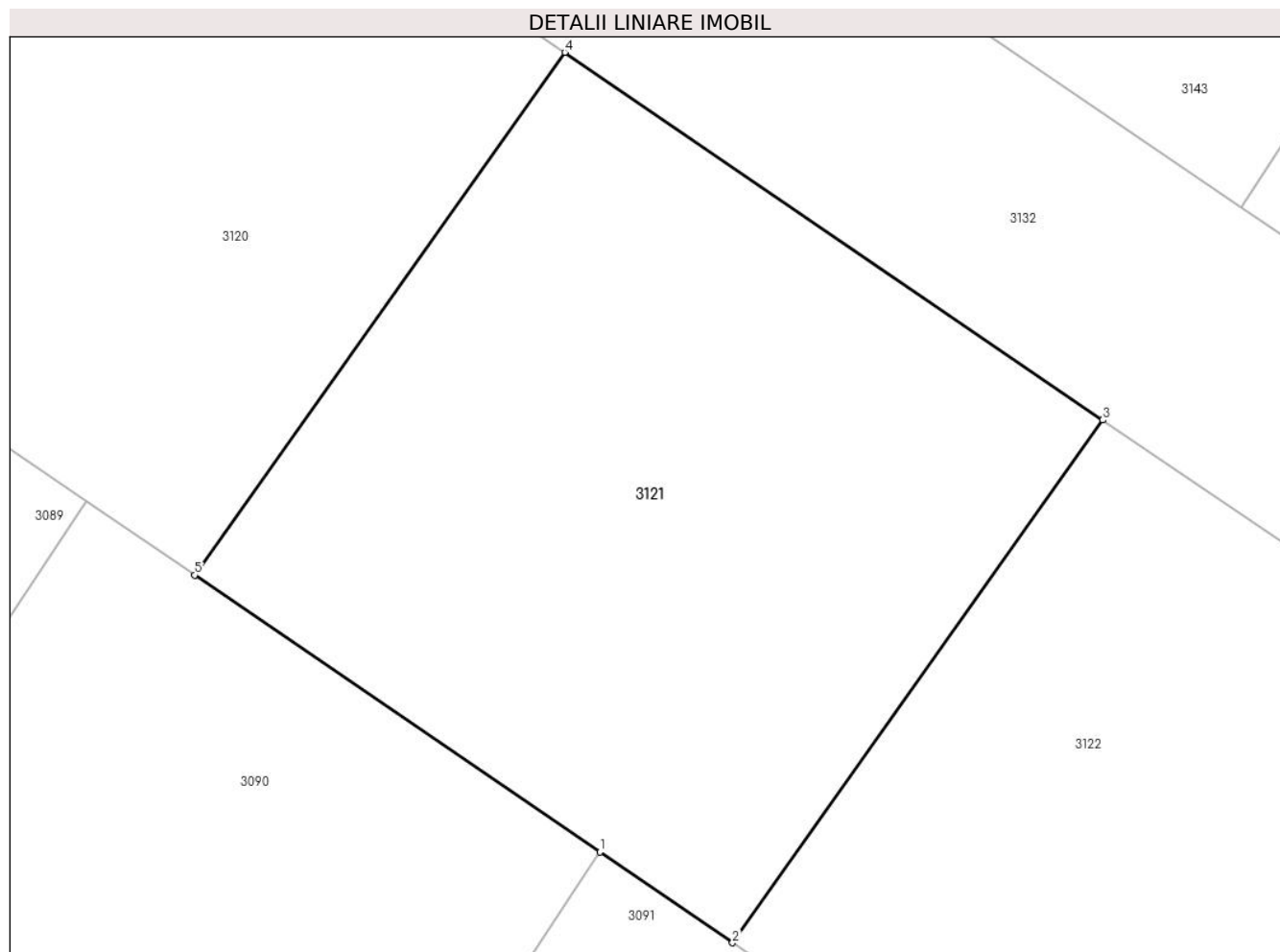
C. Partea III. SARCINI .

Inscrieri privind dezmembramintele dreptului de proprietate, drepturi reale de garanție și sarcini	Referințe
NU SUNT	

Teren

Nr cadastral	Suprafața (mp)*	Observații / Referințe
22174	Din acte: 0 Masurata: 415	

* Suprafața este determinată în planul de proiecție Stereo 70.



Date referitoare la teren

Crt	Categorie folosință	Intra vilan	Suprafața (mp)	Tarla	Parcelă	Nr. topo	Observații / Referințe
1	arabil	NU	415	36	A 186/188 ; A 186/189	-	

Lungime Segmente

1) Valorile lungimilor segmentelor sunt obținute din proiecție în plan.

Punct început	X / Y	Punct sfârșit	X / Y	Lungime segment (** (m)
1	574.761,007 378.795,216	2	574.765,196 378.792,356	5.072
2	574.765,196 378.792,356	3	574.776,869 378.808,843	20.201
3	574.776,869 378.808,843	4	574.759,901 378.820,436	20.55
4	574.759,901 378.820,436	5	574.748,229 378.803,949	20.2
5	574.748,229 378.803,949	1	574.761,007 378.795,216	15.477

**** Lungimile segmentelor sunt determinate în planul de proiecție Stereo 70 și sunt rotunjite la 1 milimetru.**

***** Distanța dintre puncte este formată din segmente cumulate ce sunt mai mici decât valoarea 1 milimetru.**

**DATE DESPRE IMOBILUL NR. 3122**

Oficiul de Cadastru și Publicitate Imobiliară PRAHOVA
Biroul de Cadastru și Publicitate Imobiliară Ploiești

A. Partea I. Descrierea imobilului

TEREN Extravilan

Nr. CF vechi:5271

Nr. cadastral vechi:11638

Adresa: Jud. Prahova

Nr. Crt	Nr cadastral Nr. topografic	Suprafața* (mp)	Observații / Referințe
A1	22175	Din acte: 0 Masurata: 415	Sector cadastral:31 Teren neimprejmuit;

B. Partea II. Proprietari și acte

Inscrieri privitoare la dreptul de proprietate și alte drepturi reale	Referințe
57549 / 25/08/2008	
Act Notarial nr. 2649, din 21/08/2008 emis de BNP LUPU M;	
B0	Se infiintează cartea funciara nr. 5271 a unitatii administrativ teritoriale Târgșoru Vechi , care cuprinde imobilul cu numarul cadastral 11638 descris la PI/A+1, rezultat din dezmembrarea imobilului cu numarul cadastral 11471 din cartea funciara nr. 5039 a aceleiasi unitati administrativ teritoriale.
Act Notarial nr. 975, din 15/04/2008 emis de NP LUPU MARIA LUIZA;	
B1	Intabulare, drept de PROPRIETATE, dobandit prin Conventie, cota actuala 1/1, cota initiala 1/1
1) S.C. ERICE IMOB S.R.L., CIF:999999999999	

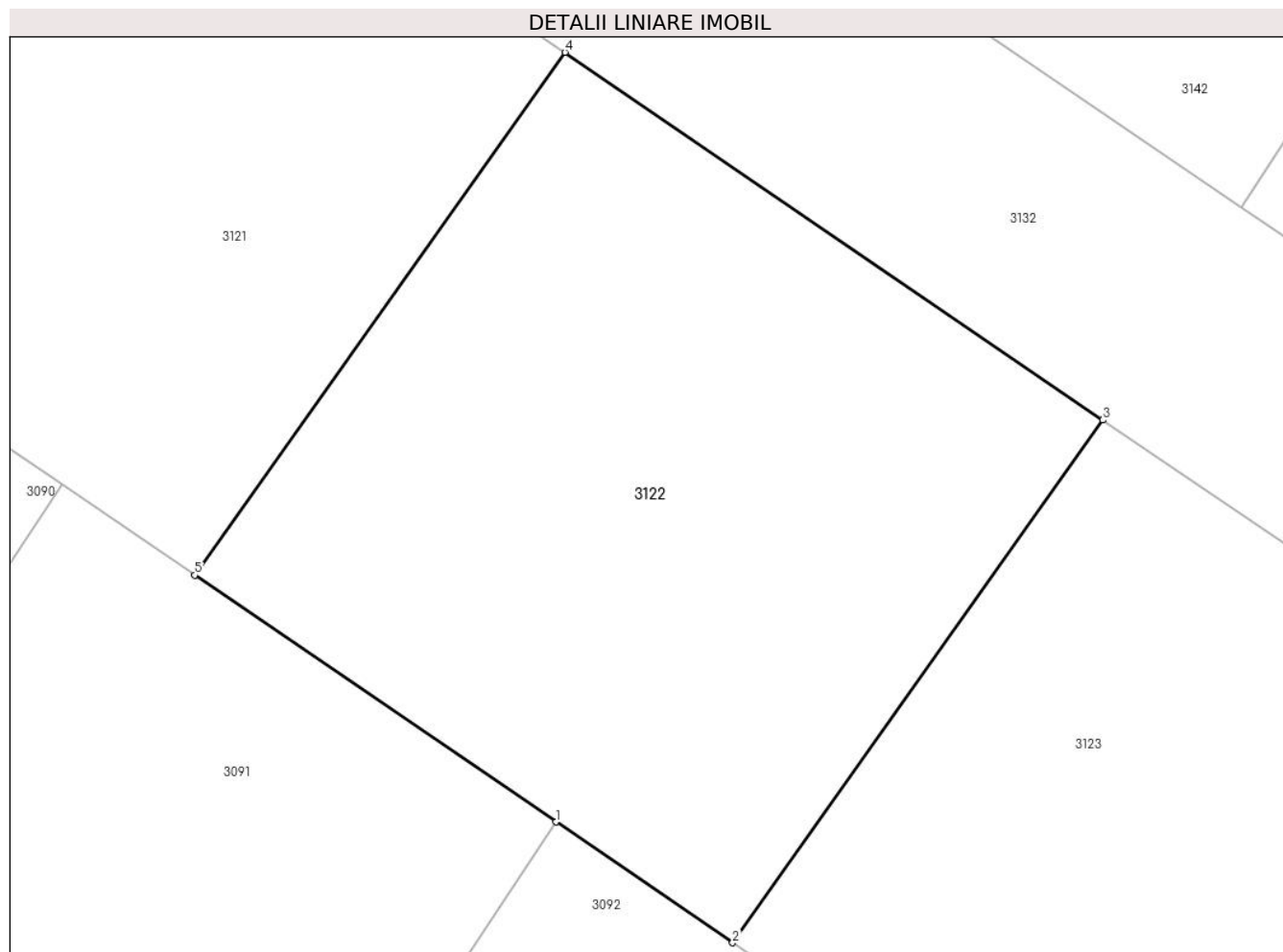
C. Partea III. SARCINI .

Inscrieri privind dezmembramintele dreptului de proprietate, drepturi reale de garanție și sarcini	Referințe
NU SUNT	

Teren

Nr cadastral	Suprafața (mp)*	Observații / Referințe
22175	Din acte: 0 Masurata: 415	

* Suprafața este determinată în planul de proiecție Stereo 70.



Date referitoare la teren

Crt	Categorie folosință	Intravilan	Suprafața (mp)	Tarla	Parcelă	Nr. topo	Observații / Referințe
1	arabil	NU	415	36	A 186/188 ; A 186/189	-	

Lungime Segmente

1) Valorile lungimilor segmentelor sunt obținute din proiecție în plan.

Punct început	X / Y	Punct sfârșit	X / Y	Lungime segment (** (m)
1	574.776,585 378.784,574	2	574.782,154 378.780,763	6.748
2	574.782,154 378.780,763	3	574.793,827 378.797,25	20.201
3	574.793,827 378.797,25	4	574.776,869 378.808,843	20.542
4	574.776,869 378.808,843	5	574.765,196 378.792,356	20.201
5	574.765,196 378.792,356	1	574.776,585 378.784,574	13.794

**** Lungimile segmentelor sunt determinate în planul de proiecție Stereo 70 și sunt rotunjite la 1 milimetru.**

***** Distanța dintre puncte este formată din segmente cumulate ce sunt mai mici decât valoarea 1 milimetru.**

**DATE DESPRE IMOBILUL NR. 3123**

Oficiul de Cadastru și Publicitate Imobiliară PRAHOVA
Biroul de Cadastru și Publicitate Imobiliară Ploiești

A. Partea I. Descrierea imobilului

TEREN Extravilan

Nr. CF vechi:5272

Nr. cadastral vechi:11639

Adresa: Jud. Prahova

Nr. Crt	Nr cadastral Nr. topografic	Suprafața* (mp)	Observații / Referințe
A1	22176	Din acte: 0 Masurata: 415	Sector cadastral:31 Teren neimprejmuit;

B. Partea II. Proprietari și acte

Inscrieri privitoare la dreptul de proprietate și alte drepturi reale	Referințe
57549 / 25/08/2008	
Act Notarial nr. 2649, din 21/08/2008 emis de BNP LUPU M;	
B0	Se infiintează cartea funciara nr. 5272 a unitatii administrativ teritoriale Târgșoru Vechi , care cuprinde imobilul cu numarul cadastral 11639 descris la PI/A+1, rezultat din dezmembrarea imobilului cu numarul cadastral 11471 din cartea funciara nr. 5039 a aceleiasi unitati administrativ teritoriale.
Act Notarial nr. 1104, din 24/04/2008 emis de NP LUPU M.L. (contract de vanzare-cumparare nr 975 din 15.04.2008, emis de NP LUPU MARIA LUIZA);	
B2	Intabulare, drept de PROPRIETATE, dobandit prin Conventie, cota actuala 1/1, cota initiala 1/1
1) SC ERICE IMOB SRL, CIF:99999999999999	

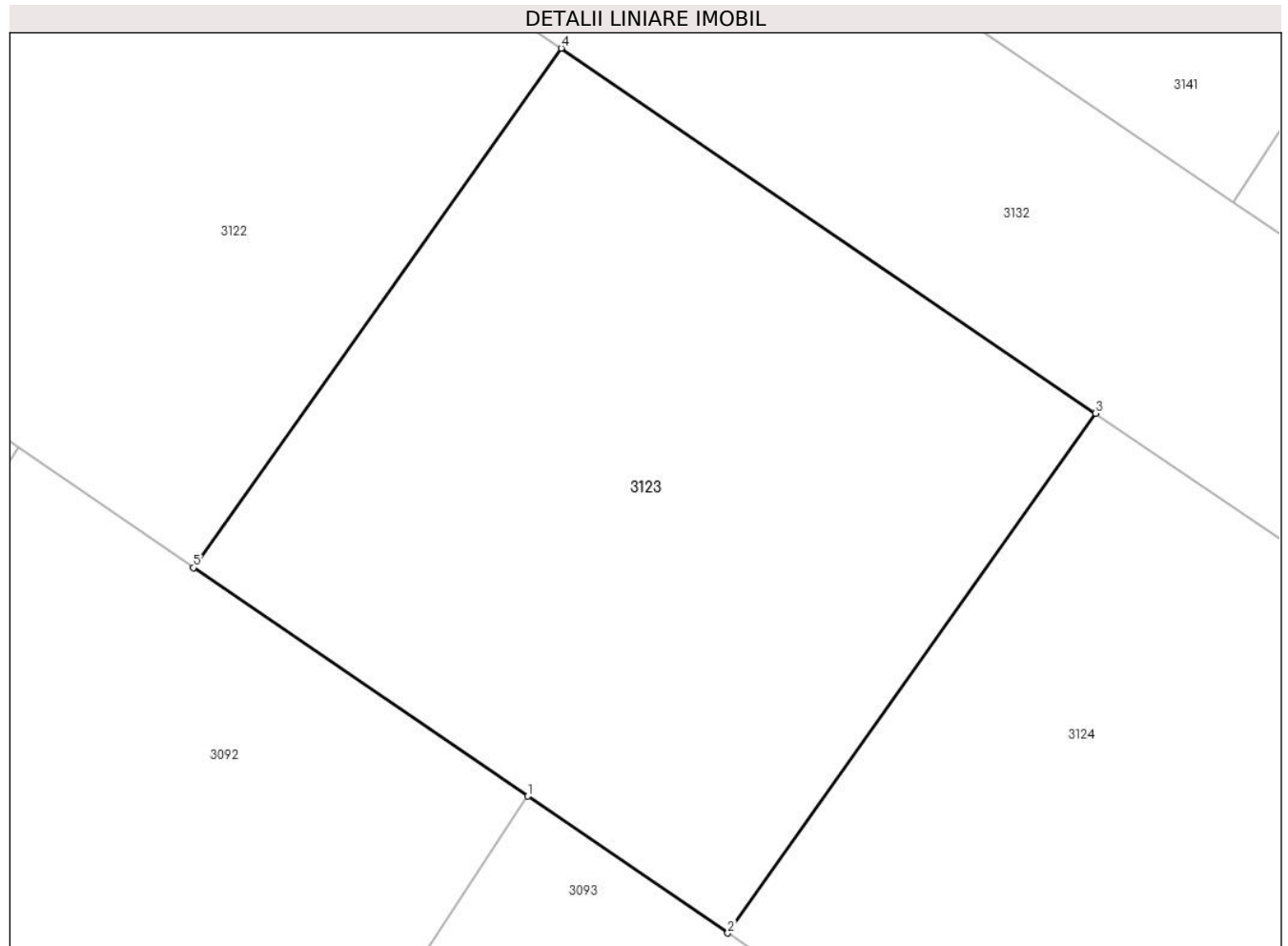
C. Partea III. SARCINI .

Inscrieri privind dezmembramintele dreptului de proprietate, drepturi reale de garanție și sarcini	Referințe
NU SUNT	

Teren

Nr cadastral	Suprafața (mp)*	Observații / Referințe
22176	Din acte: 0 Masurata: 415	

* Suprafața este determinată în planul de proiecție Stereo 70.



Date referitoare la teren

Crt	Categorie folosință	Intra vilan	Suprafața (mp)	Tarla	Parcelă	Nr. topo	Observații / Referințe
1	arabil	NU	415	36	A 186/188 ; A 186/189	-	

Lungime Segmente

1) Valorile lungimilor segmentelor sunt obținute din proiecție în plan.

Punct început	X / Y	Punct sfârșit	X / Y	Lungime segment (** (m)
1	574.792,773 378.773,511	2	574.799,122 378.769,17	7.691
2	574.799,122 378.769,17	3	574.810,795 378.785,667	20.209
3	574.810,795 378.785,667	4	574.793,827 378.797,25	20.545
4	574.793,827 378.797,25	5	574.782,154 378.780,763	20.201
5	574.782,154 378.780,763	1	574.792,773 378.773,511	12.859

**** Lungimile segmentelor sunt determinate în planul de proiecție Stereo 70 și sunt rotunjite la 1 milimetru.**

***** Distanța dintre puncte este formată din segmente cumulate ce sunt mai mici decât valoarea 1 milimetru.**

**DATE DESPRE IMOBILUL NR. 3124**

Oficiul de Cadastru și Publicitate Imobiliară PRAHOVA
Biroul de Cadastru și Publicitate Imobiliară Ploiești

A. Partea I. Descrierea imobilului

TEREN Extravilan

Nr. CF vechi:5273

Nr. cadastral vechi:11640

Adresa: Jud. Prahova

Nr. Crt	Nr cadastral Nr. topografic	Suprafața* (mp)	Observații / Referințe
A1	22177	Din acte: 0 Masurata: 415	Sector cadastral:31 Teren neimprejmuit;

B. Partea II. Proprietari și acte

Inscrieri privitoare la dreptul de proprietate și alte drepturi reale	Referințe
57549 / 25/08/2008	
Act Notarial nr. 2649, din 21/08/2008 emis de BNP LUPU M;	
B0	Se infiintează cartea funciara nr. 5273 a unitatii administrativ teritoriale Târgșoru Vechi , care cuprinde imobilul cu numarul cadastral 11640 descris la PI/A+1, rezultat din dezmembrarea imobilului cu numarul cadastral 11471 din cartea funciara nr. 5039 a aceleiasi unitati administrativ teritoriale.
Act Notarial nr. 975, din 15/04/2008 emis de NP LUPU MARIA LUIZA;	
B1	Intabulare, drept de PROPRIETATE, dobandit prin Conventie, cota actuala 1/1, cota initiala 1/1 1) S.C. ERICE IMOB S.R.L., CIF:999999999999

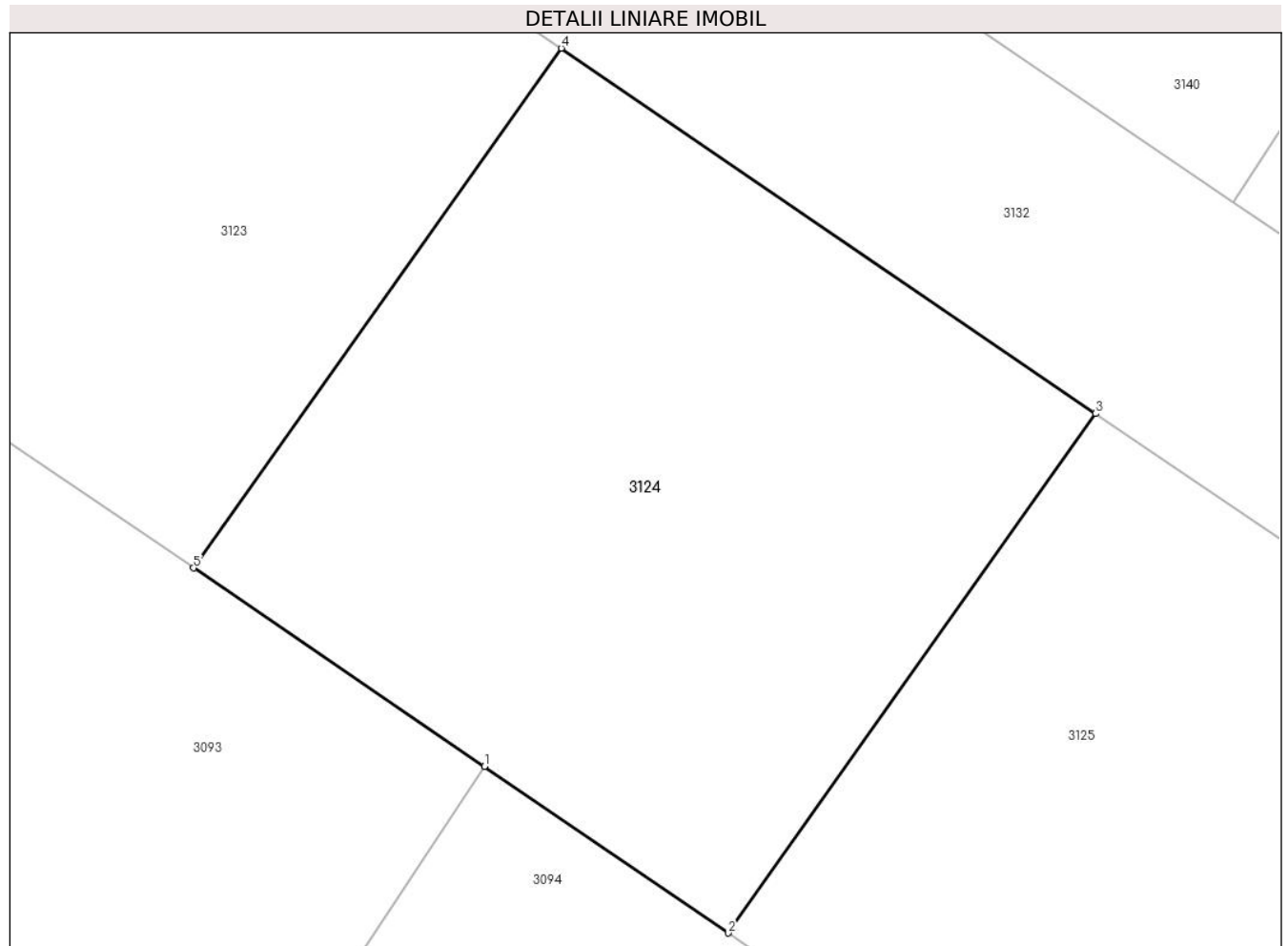
C. Partea III. SARCINI .

Inscrieri privind dezmembramintele dreptului de proprietate, drepturi reale de garanție și sarcini	Referințe
NU SUNT	

Teren

Nr cadastral	Suprafața (mp)*	Observații / Referințe
22177	Din acte: 0 Masurata: 415	

* Suprafața este determinată în planul de proiecție Stereo 70.



Date referitoare la teren

Crt	Categorie folosință	Intra vilan	Suprafața (mp)	Tarla	Parcelă	Nr. topo	Observații / Referințe
1	arabil	NU	415	36	A 186/188 ; A 186/189	-	

Lungime Segmente

1) Valorile lungimilor segmentelor sunt obținute din proiecție în plan.

Punct început	X / Y	Punct sfârșit	X / Y	Lungime segment (** (m)
1	574.808,351 378.762,868	2	574.816,09 378.757,587	9.369
2	574.816,09 378.757,587	3	574.827,753 378.774,074	20.195
3	574.827,753 378.774,074	4	574.810,795 378.785,667	20.542
4	574.810,795 378.785,667	5	574.799,122 378.769,17	20.209
5	574.799,122 378.769,17	1	574.808,351 378.762,868	11.175

**** Lungimile segmentelor sunt determinate în planul de proiecție Stereo 70 și sunt rotunjite la 1 milimetru.**

***** Distanța dintre puncte este formată din segmente cumulate ce sunt mai mici decât valoarea 1 milimetru.**

**DATE DESPRE IMOBILUL NR. 3125**

Oficiul de Cadastru și Publicitate Imobiliară PRAHOVA
Biroul de Cadastru și Publicitate Imobiliară Ploiești

A. Partea I. Descrierea imobilului

TEREN Extravilan

Nr. CF vechi:5274

Nr. cadastral vechi:11641

Adresa: Jud. Prahova

Nr. Crt	Nr cadastral Nr. topografic	Suprafața* (mp)	Observații / Referințe
A1	22178	Din acte: 0 Masurata: 415	Sector cadastral:31 Teren neimprejmuit;

B. Partea II. Proprietari și acte

Inscrieri privitoare la dreptul de proprietate și alte drepturi reale	Referințe
57549 / 25/08/2008	
Act Notarial nr. 2649, din 21/08/2008 emis de BNP LUPU M;	
B0	Se infiintează cartea funciara nr. 5274 a unitatii administrativ teritoriale Târgșoru Vechi , care cuprinde imobilul cu numarul cadastral 11641 descris la PI/A+1, rezultat din dezmembrarea imobilului cu numarul cadastral 11471 din cartea funciara nr. 5039 a aceleiasi unitati administrativ teritoriale.
Act Notarial nr. 975, din 15/04/2008 emis de NP LUPU MARIA LUIZA;	
B1	Intabulare, drept de PROPRIETATE, dobandit prin Conventie, cota actuala 1/1, cota initiala 1/1
1) S.C. ERICE IMOB S.R.L., CIF:999999999999	

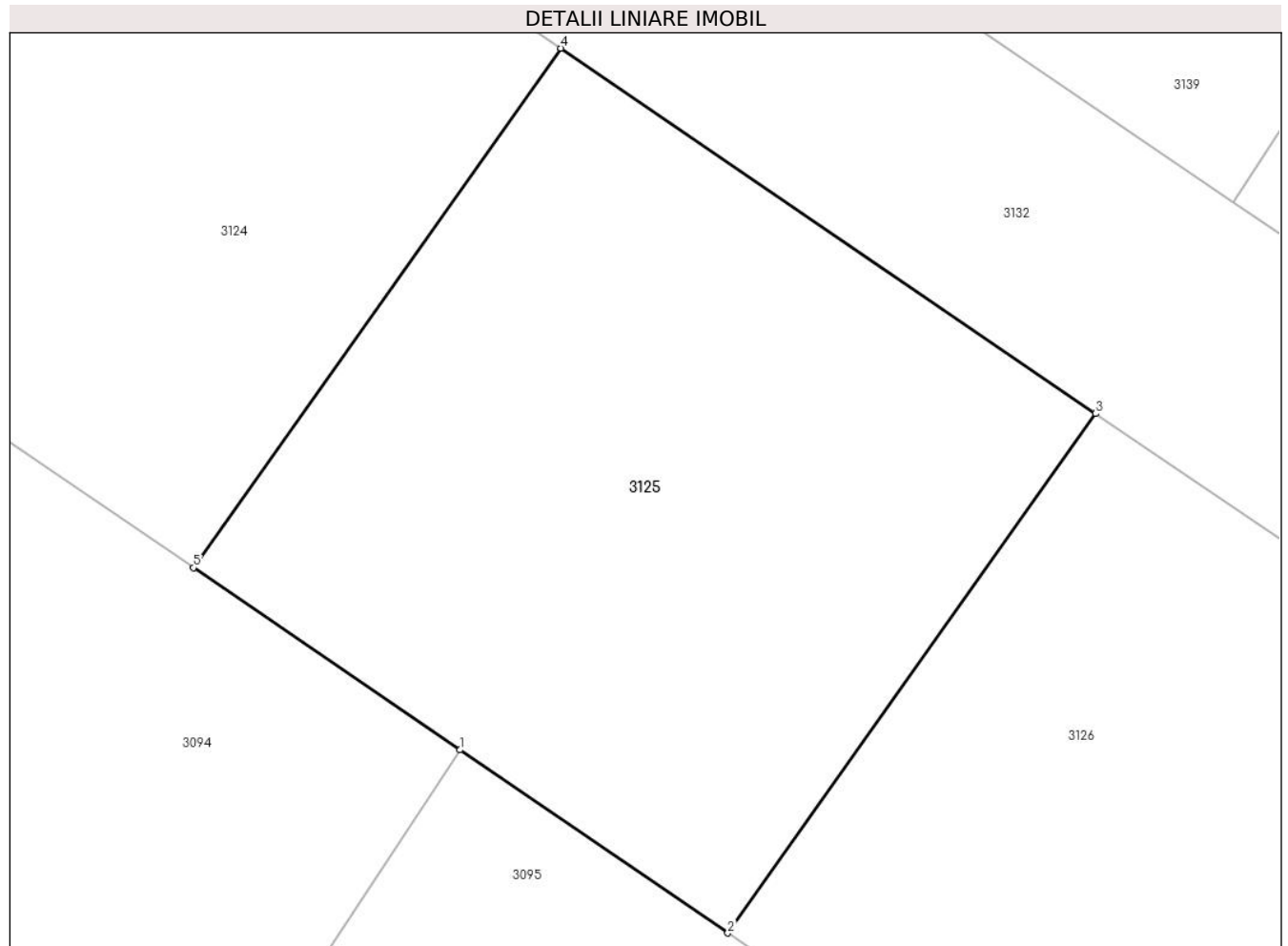
C. Partea III. SARCINI .

Inscrieri privind dezmembramintele dreptului de proprietate, drepturi reale de garanție și sarcini	Referințe
NU SUNT	

Teren

Nr cadastral	Suprafața (mp)*	Observații / Referințe
22178	Din acte: 0 Masurata: 415	

* Suprafața este determinată în planul de proiecție Stereo 70.



Date referitoare la teren

Crt	Categorie folosință	Intra vilan	Suprafața (mp)	Tarla	Parcelă	Nr. topo	Observații / Referințe
1	arabil	NU	415	36	A 186/188 ; A 186/189	-	

Lungime Segmente

1) Valorile lungimilor segmentelor sunt obținute din proiecție în plan.

Punct început	X / Y	Punct sfârșit	X / Y	Lungime segment (** (m)
1	574.824,549 378.751,805	2	574.833,048 378.745,994	10.296
2	574.833,048 378.745,994	3	574.844,721 378.762,481	20.201
3	574.844,721 378.762,481	4	574.827,753 378.774,074	20.55
4	574.827,753 378.774,074	5	574.816,09 378.757,587	20.195
5	574.816,09 378.757,587	1	574.824,549 378.751,805	10.246

**** Lungimile segmentelor sunt determinate în planul de proiecție Stereo 70 și sunt rotunjite la 1 milimetru.**

***** Distanța dintre puncte este formată din segmente cumulate ce sunt mai mici decât valoarea 1 milimetru.**

**DATE DESPRE IMOBILUL NR. 3126**

Oficiul de Cadastru și Publicitate Imobiliară PRAHOVA
Biroul de Cadastru și Publicitate Imobiliară Ploiești

A. Partea I. Descrierea imobilului

TEREN Extravilan

Nr. CF vechi:5275

Nr. cadastral vechi:11642

Adresa: Jud. Prahova

Nr. Crt	Nr cadastral Nr. topografic	Suprafața* (mp)	Observații / Referințe
A1	22179	Din acte: 0 Masurata: 415	Sector cadastral:31 Teren neimprejmit;

B. Partea II. Proprietari și acte

Inscrieri privitoare la dreptul de proprietate și alte drepturi reale		Referințe
57549 / 25/08/2008		
Act Notarial nr. 975, din 15/04/2008 emis de NP LUPU MARIA LUIZA;		
B1	Intabulare, drept de PROPRIETATE, dobandit prin Conventie, cota actuala 1/1, cota initiala 1/1 1) S.C. ERICE IMOB S.R.L. , CIF:9999999999999	A1
Act Notarial nr. 2649, din 21/08/2008 emis de BNP LUPU M;		
B2	Se infiintează cartea funciara nr. 5275 a unitatii administrativ teritoriale Târgșoru Vechi , care cuprinde imobilul cu numarul cadastral 11642 descris la PI/A+1, rezultat din dezmembrarea imobilului cu numarul cadastral 11471 din cartea funciara nr. 5039 a aceleiasi unitati administrativ teritoriale.	A1

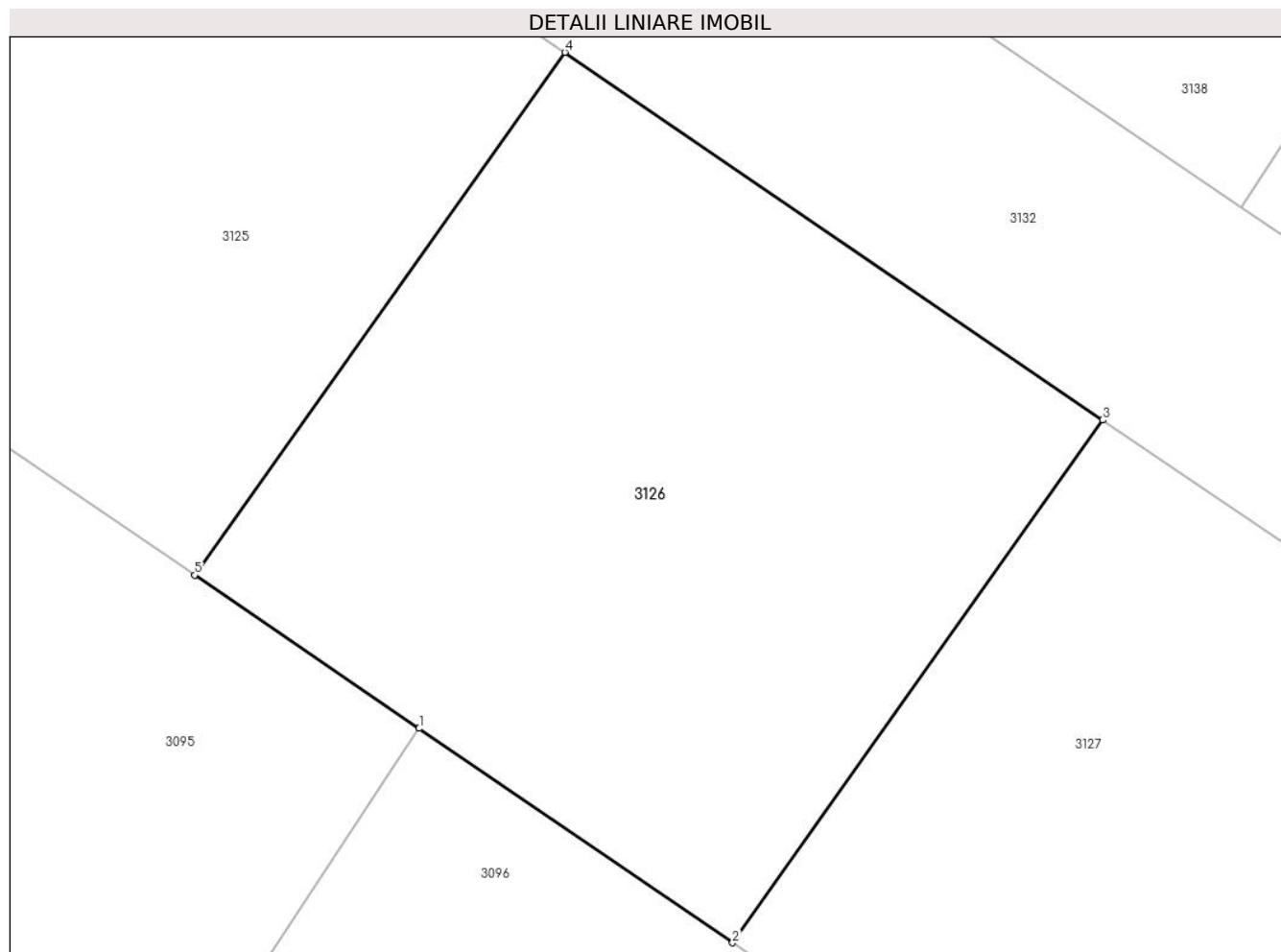
C. Partea III. SARCINI .

Inscrieri privind dezmembramintele dreptului de proprietate, drepturi reale de garanție și sarcini	Referințe
NU SUNT	

Teren

Nr cadastral	Suprafața (mp)*	Observații / Referințe
22179	Din acte: 0 Masurata: 415	

* Suprafața este determinată în planul de proiecție Stereo 70.



Date referitoare la teren

Crt	Categorie folosință	Intra vilan	Suprafața (mp)	Tarla	Parcelă	Nr. topo	Observații / Referințe
1	arabil	NU	415	36	A 186/188 ; A 186/189	-	

Lungime Segmente

1) Valorile lungimilor segmentelor sunt obținute din proiecție în plan.

Punct început	X / Y	Punct sfârșit	X / Y	Lungime segment (** (m)
1	574.840,127 378.741,162	2	574.850,016 378.734,401	11.979
2	574.850,016 378.734,401	3	574.861,689 378.750,888	20.201
3	574.861,689 378.750,888	4	574.844,721 378.762,481	20.55
4	574.844,721 378.762,481	5	574.833,048 378.745,994	20.201
5	574.833,048 378.745,994	1	574.840,127 378.741,162	8.571

**** Lungimile segmentelor sunt determinate în planul de proiecție Stereo 70 și sunt rotunjite la 1 milimetru.**

***** Distanța dintre puncte este formată din segmente cumulate ce sunt mai mici decât valoarea 1 milimetru.**

**DATE DESPRE IMOBILUL NR. 3127**

Oficiul de Cadastru și Publicitate Imobiliară PRAHOVA
Biroul de Cadastru și Publicitate Imobiliară Ploiești

A. Partea I. Descrierea imobilului

TEREN Extravilan

Nr. CF vechi:5276

Nr. cadastral vechi:11643

Adresa: Jud. Prahova

Nr. Crt	Nr cadastral Nr. topografic	Suprafața* (mp)	Observații / Referințe
A1	22180	Din acte: 0 Masurata: 415	Sector cadastral:31 Teren neimprejmuit;

B. Partea II. Proprietari și acte

Inscrieri privitoare la dreptul de proprietate și alte drepturi reale	Referințe
57549 / 25/08/2008	
Act Notarial nr. 2649, din 21/08/2008 emis de BNP LUPU M;	
B0	Se infiintează cartea funciara nr. 5276 a unitatii administrativ teritoriale Târgșoru Vechi , care cuprinde imobilul cu numarul cadastral 11643 descris la PI/A+1, rezultat din dezmembrarea imobilului cu numarul cadastral 11471 din cartea funciara nr. 5039 a aceleiasi unitati administrativ teritoriale.
Act Notarial nr. 1104, din 24/04/2008 emis de NP LUPU M.L.;	
B2	Intabulare, drept de PROPRIETATE, dobandit prin Conventie, cota actuala 1/1, cota initiala 1/1
1) SC ERICE IMOB SRL, CIF:99999999999999	

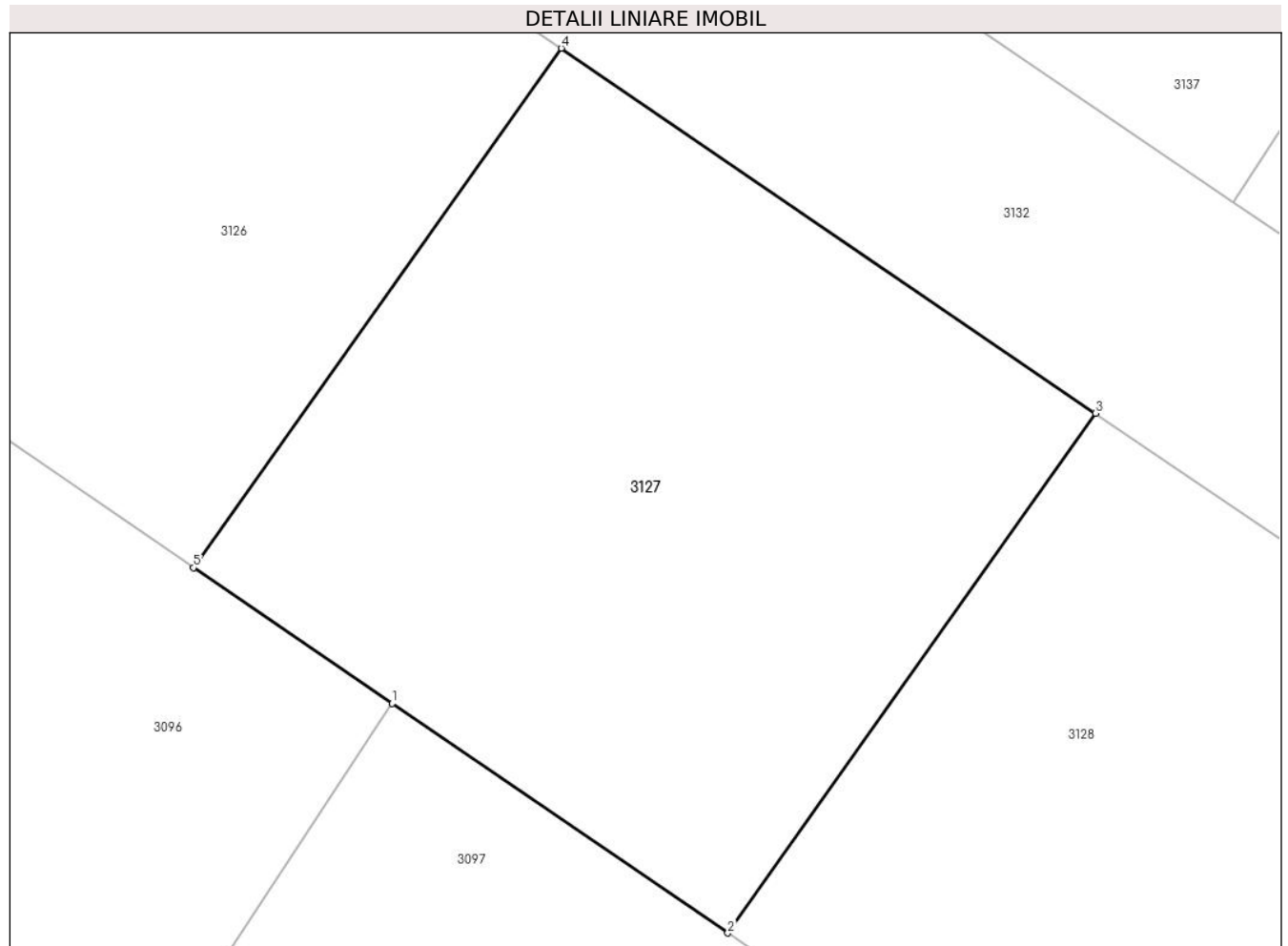
C. Partea III. SARCINI .

Inscrieri privind dezmembramintele dreptului de proprietate, drepturi reale de garanție și sarcini	Referințe
NU SUNT	

Teren

Nr cadastral	Suprafața (mp)*	Observații / Referințe
22180	Din acte: 0 Masurata: 415	

* Suprafața este determinată în planul de proiecție Stereo 70.



Date referitoare la teren

Crt	Categorie folosință	Intra vilan	Suprafața (mp)	Tarla	Parcelă	Nr. topo	Observații / Referințe
1	arabil	NU	415	36	-	-	

Lungime Segmente

1) Valorile lungimilor segmentelor sunt obținute din proiecție în plan.

Punct început	X / Y	Punct sfârșit	X / Y	Lungime segment (** (m)
1	574.856,325 378.730,089	2	574.866,974 378.722,808	12.9
2	574.866,974 378.722,808	3	574.878,647 378.739,305	20.209
3	574.878,647 378.739,305	4	574.861,689 378.750,888	20.536
4	574.861,689 378.750,888	5	574.850,016 378.734,401	20.201
5	574.850,016 378.734,401	1	574.856,325 378.730,089	7.642

**** Lungimile segmentelor sunt determinate în planul de proiecție Stereo 70 și sunt rotunjite la 1 milimetru.**

***** Distanța dintre puncte este formată din segmente cumulate ce sunt mai mici decât valoarea 1 milimetru.**

**DATE DESPRE IMOBILUL NR. 3128**

Oficiul de Cadastru și Publicitate Imobiliară PRAHOVA
Biroul de Cadastru și Publicitate Imobiliară Ploiești

A. Partea I. Descrierea imobilului

TEREN Extravilan

Nr. CF vechi:5277

Nr. cadastral vechi:11644

Adresa: Jud. Prahova

Nr. Crt	Nr cadastral Nr. topografic	Suprafața* (mp)	Observații / Referințe
A1	22181	Din acte: 0 Masurata: 415	Sector cadastral:31 Teren neimprejmuit;

B. Partea II. Proprietari și acte

Inscrieri privitoare la dreptul de proprietate și alte drepturi reale	Referințe
57549 / 25/08/2008	
Act Notarial nr. 2649, din 21/08/2008 emis de BNP LUPU M;	
B0	Se infiintează cartea funciara nr. 5277 a unitatii administrativ teritoriale Târgșoru Vechi , care cuprinde imobilul cu numarul cadastral 11644 descris la PI/A+1, rezultat din dezmembrarea imobilului cu numarul cadastral 11471 din cartea funciara nr. 5039 a aceleiasi unitati administrativ teritoriale.
Act Notarial nr. 1104, din 24/04/2008 emis de NP LUPU M.L. (contract de vanzare-cumparare nr 975 din 15.04.2008, emis de NP LUPU MARIA LUIZA);	
B2	Intabulare, drept de PROPRIETATE, dobandit prin Conventie, cota actuala 1/1, cota initiala 1/1
1) SC ERICE IMOB SRL, CIF:99999999999999	

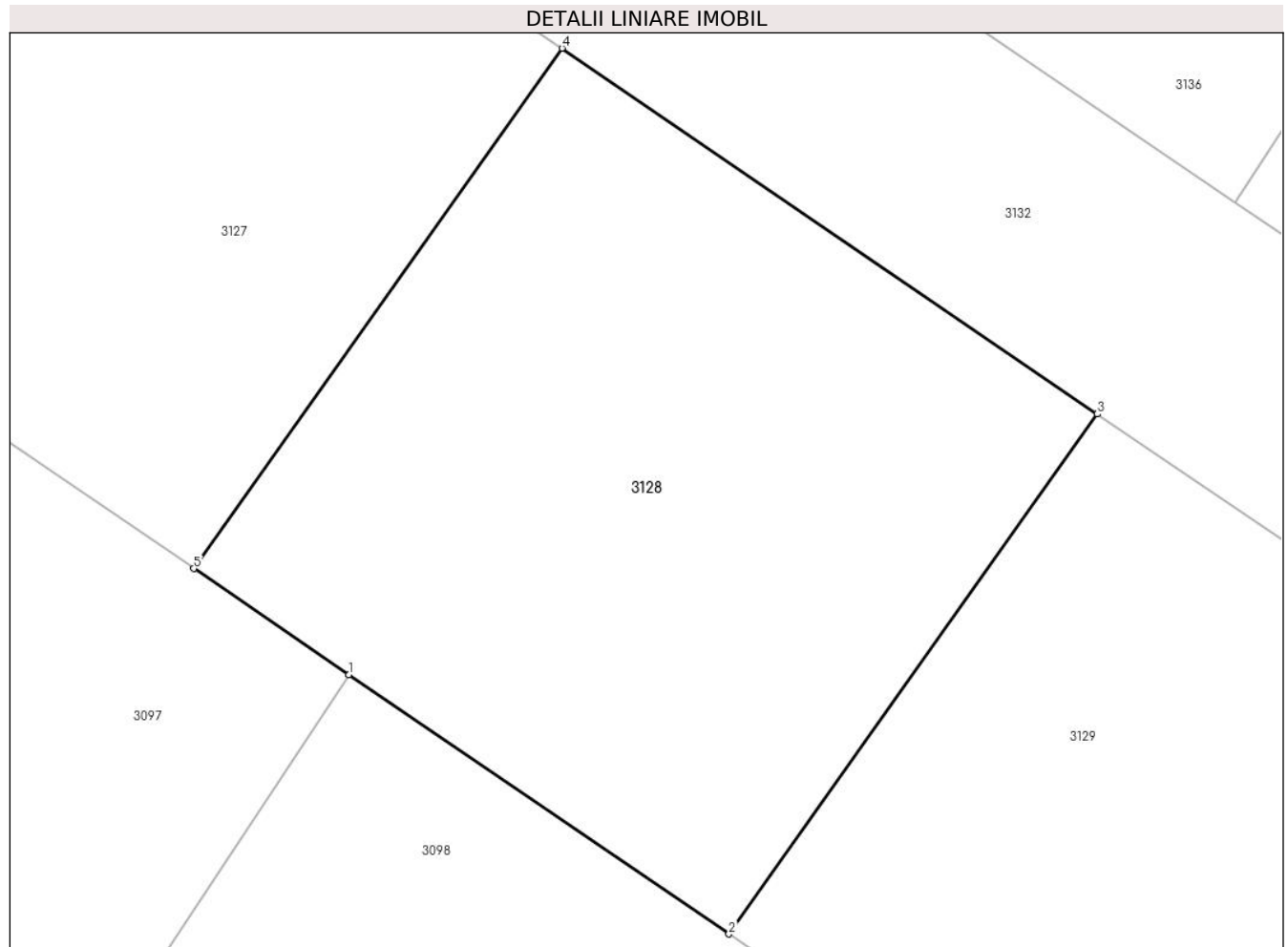
C. Partea III. SARCINI .

Inscrieri privind dezmembramintele dreptului de proprietate, drepturi reale de garanție și sarcini	Referințe
NU SUNT	

Teren

Nr cadastral	Suprafața (mp)*	Observații / Referințe
22181	Din acte: 0 Masurata: 415	

* Suprafața este determinată în planul de proiecție Stereo 70.



Date referitoare la teren

Crt	Categorie folosință	Intra vilan	Suprafața (mp)	Tarla	Parcelă	Nr. topo	Observații / Referințe
1	arabil	NU	415	36	A 186/188 ; A 186/189	-	

Lungime Segmente

1) Valorile lungimilor segmentelor sunt obținute din proiecție în plan.

Punct început	X / Y	Punct sfârșit	X / Y	Lungime segment (** (m)
1	574.871,894 378.719,447	2	574.883,942 378.711,225	14.586
2	574.883,942 378.711,225	3	574.895,615 378.727,712	20.201
3	574.895,615 378.727,712	4	574.878,647 378.739,305	20.55
4	574.878,647 378.739,305	5	574.866,974 378.722,808	20.209
5	574.866,974 378.722,808	1	574.871,894 378.719,447	5.958

**** Lungimile segmentelor sunt determinate în planul de proiecție Stereo 70 și sunt rotunjite la 1 milimetru.**

***** Distanța dintre puncte este formată din segmente cumulate ce sunt mai mici decât valoarea 1 milimetru.**

**DATE DESPRE IMOBILUL NR. 3129**

Oficiul de Cadastru și Publicitate Imobiliară PRAHOVA
Biroul de Cadastru și Publicitate Imobiliară Ploiești

A. Partea I. Descrierea imobilului

TEREN Extravilan

Nr. CF vechi:5278

Nr. cadastral vechi:11645

Adresa: Jud. Prahova

Nr. Crt	Nr cadastral Nr. topografic	Suprafața* (mp)	Observații / Referințe
A1	22182	Din acte: 0 Masurata: 415	Sector cadastral:31 Teren neimprejmit;

B. Partea II. Proprietari și acte

Inscrieri privitoare la dreptul de proprietate și alte drepturi reale		Referințe
57549 / 25/08/2008		
Act Notarial nr. 975, din 15/04/2008 emis de NP LUPU MARIA LUIZA;		
B1	Intabulare, drept de PROPRIETATE, dobandit prin Conventie, cota actuala 1/1, cota initiala 1/1 1) S.C. ERICE IMOB S.R.L. , CIF:9999999999999	A1
Act Notarial nr. 2649, din 21/08/2008 emis de BNP LUPU M;		
B3	Se infiintează cartea funciara nr. 5278 a unitatii administrativ teritoriale Târgșoru Vechi , care cuprinde imobilul cu numarul cadastral 11645 descris la PI/A+1, rezultat din dezmembrarea imobilului cu numarul cadastral 11471 din cartea funciara nr. 5039 a aceleiasi unitati administrativ teritoriale.	A1

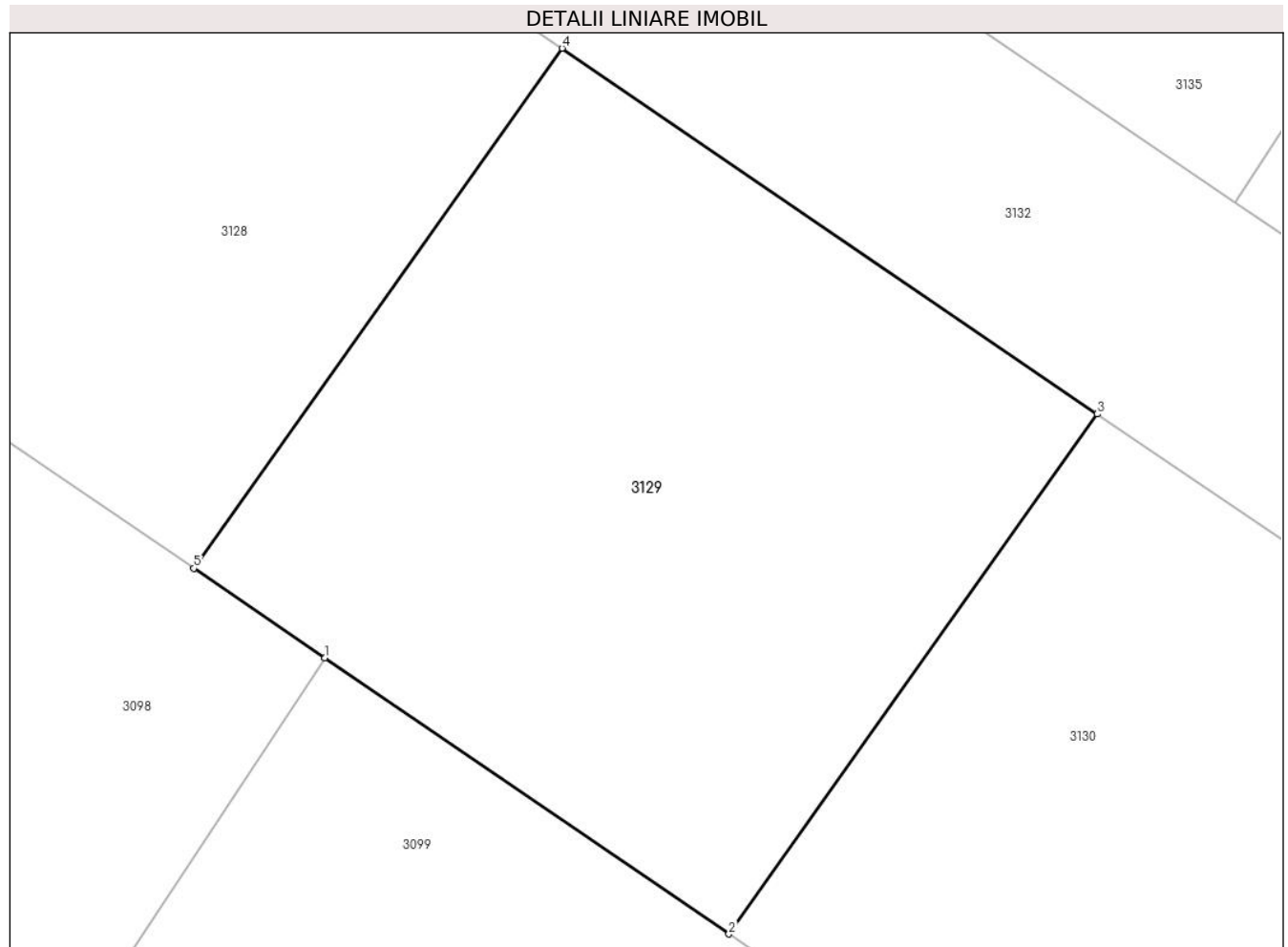
C. Partea III. SARCINI .

Inscrieri privind dezmembramintele dreptului de proprietate, drepturi reale de garanție și sarcini	Referințe
NU SUNT	

Teren

Nr cadastral	Suprafața (mp)*	Observații / Referințe
22182	Din acte: 0 Masurata: 415	

* Suprafața este determinată în planul de proiecție Stereo 70.



Date referitoare la teren

Crt	Categorie folosință	Intra vilan	Suprafața (mp)	Tarla	Parcelă	Nr. topo	Observații / Referințe
1	arabil	NU	415	36	A 186/188 ; A 186/189	-	

Lungime Segmente

1) Valorile lungimilor segmentelor sunt obținute din proiecție în plan.

Punct început	X / Y	Punct sfârșit	X / Y	Lungime segment (** (m)
1	574.888,092 378.708,384	2	574.900,9 378.699,632	15.513
2	574.900,9 378.699,632	3	574.912,573 378.716,119	20.201
3	574.912,573 378.716,119	4	574.895,615 378.727,712	20.542
4	574.895,615 378.727,712	5	574.883,942 378.711,225	20.201
5	574.883,942 378.711,225	1	574.888,092 378.708,384	5.029

**** Lungimile segmentelor sunt determinate în planul de proiecție Stereo 70 și sunt rotunjite la 1 milimetru.**

***** Distanța dintre puncte este formată din segmente cumulate ce sunt mai mici decât valoarea 1 milimetru.**

**DATE DESPRE IMOBILUL NR. 3130**

Oficiul de Cadastru și Publicitate Imobiliară PRAHOVA
Biroul de Cadastru și Publicitate Imobiliară Ploiești

A. Partea I. Descrierea imobilului

TEREN Extravilan

Nr. CF vechi:5279

Nr. cadastral vechi:11646

Adresa: Jud. Prahova

Nr. Crt	Nr cadastral Nr. topografic	Suprafața* (mp)	Observații / Referințe
A1	22183	Din acte: 0 Masurata: 415	Sector cadastral:31 Teren neimprejmuit;

B. Partea II. Proprietari și acte

Inscrieri privitoare la dreptul de proprietate și alte drepturi reale	Referințe
57549 / 25/08/2008	
Act Notarial nr. 2649, din 21/08/2008 emis de BNP LUPU M;	
B0	Se infiintează cartea funciara nr. 5279 a unitatii administrativ teritoriale Târgșoru Vechi , care cuprinde imobilul cu numarul cadastral 11646 descris la PI/A+1, rezultat din dezmembrarea imobilului cu numarul cadastral 11471 din cartea funciara nr. 5039 a aceleiasi unitati administrativ teritoriale.
Act Notarial nr. 975, din 15/04/2008 emis de NP LUPU MARIA LUIZA;	
B1	Intabulare, drept de PROPRIETATE, dobandit prin Conventie, cota actuala 1/1, cota initiala 1/1
1) S.C. ERICE IMOB S.R.L., CIF:999999999999	

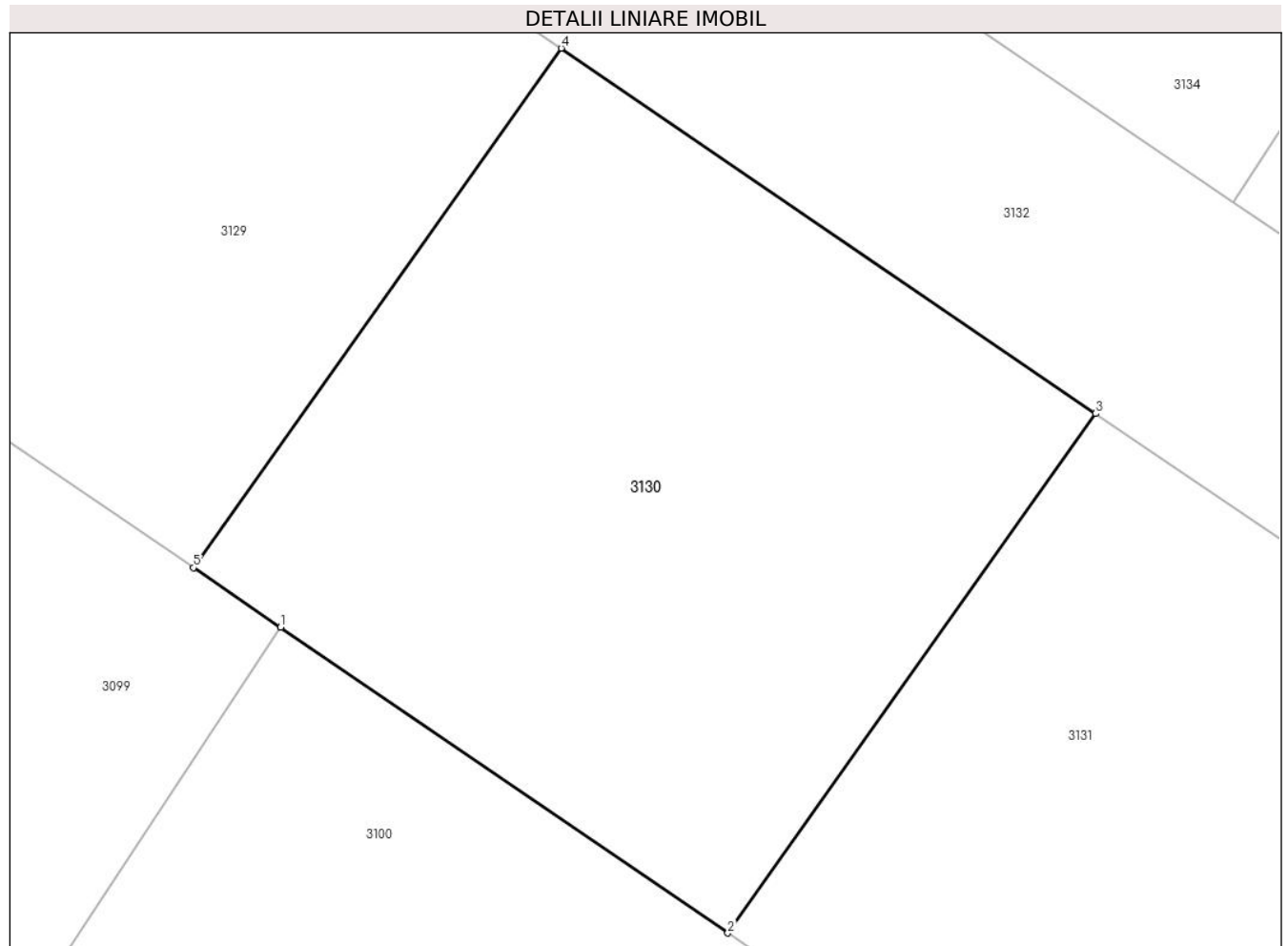
C. Partea III. SARCINI .

Inscrieri privind dezmembramintele dreptului de proprietate, drepturi reale de garanție și sarcini	Referințe
NU SUNT	

Teren

Nr cadastral	Suprafața (mp)*	Observații / Referințe
22183	Din acte: 0 Masurata: 415	

* Suprafața este determinată în planul de proiecție Stereo 70.



Date referitoare la teren

Crt	Categorie folosință	Intra vilan	Suprafața (mp)	Tarla	Parcelă	Nr. topo	Observații / Referințe
1	arabil	NU	415	36	A 186/188 ; A 186/189	-	

Lungime Segmente

1) Valorile lungimilor segmentelor sunt obținute din proiecție în plan.

Punct început	X / Y	Punct sfârșit	X / Y	Lungime segment (** (m)
1	574.903,67 378.697,741	2	574.917,868 378.688,039	17.196
2	574.917,868 378.688,039	3	574.929,541 378.704,526	20.201
3	574.929,541 378.704,526	4	574.912,573 378.716,119	20.55
4	574.912,573 378.716,119	5	574.900,9 378.699,632	20.201
5	574.900,9 378.699,632	1	574.903,67 378.697,741	3.354

**** Lungimile segmentelor sunt determinate în planul de proiecție Stereo 70 și sunt rotunjite la 1 milimetru.**

***** Distanța dintre puncte este formată din segmente cumulate ce sunt mai mici decât valoarea 1 milimetru.**

**DATE DESPRE IMOBILUL NR. 3131**

Oficiul de Cadastru și Publicitate Imobiliară PRAHOVA
Biroul de Cadastru și Publicitate Imobiliară Ploiești

A. Partea I. Descrierea imobilului

TEREN Extravilan

Nr. CF vechi:5280

Nr. cadastral vechi:11647

Adresa: Jud. Prahova

Nr. Crt	Nr cadastral Nr. topografic	Suprafața* (mp)	Observații / Referințe
A1	22184	Din acte: 0 Masurata: 426	Sector cadastral:31 Teren neimprejmuit;

B. Partea II. Proprietari și acte

Inscrieri privitoare la dreptul de proprietate și alte drepturi reale	Referințe
57549 / 25/08/2008	
Act Notarial nr. 2649, din 21/08/2008 emis de BNP LUPU M;	
B0	Se infiintează cartea funciara nr. 5280 a unitatii administrativ teritoriale Târgșoru Vechi , care cuprinde imobilul cu numarul cadastral 11647 descris la PI/A+1, rezultat din dezmembrarea imobilului cu numarul cadastral 11471 din cartea funciara nr. 5039 a aceleiasi unitati administrativ teritoriale.
Act Notarial nr. 975, din 15/04/2008 emis de NP LUPU MARIA LUIZA;	
B1	Intabulare, drept de PROPRIETATE, dobandit prin Conventie, cota actuala 1/1, cota initiala 1/1
1) S.C. ERICE IMOB S.R.L., CIF:999999999999	

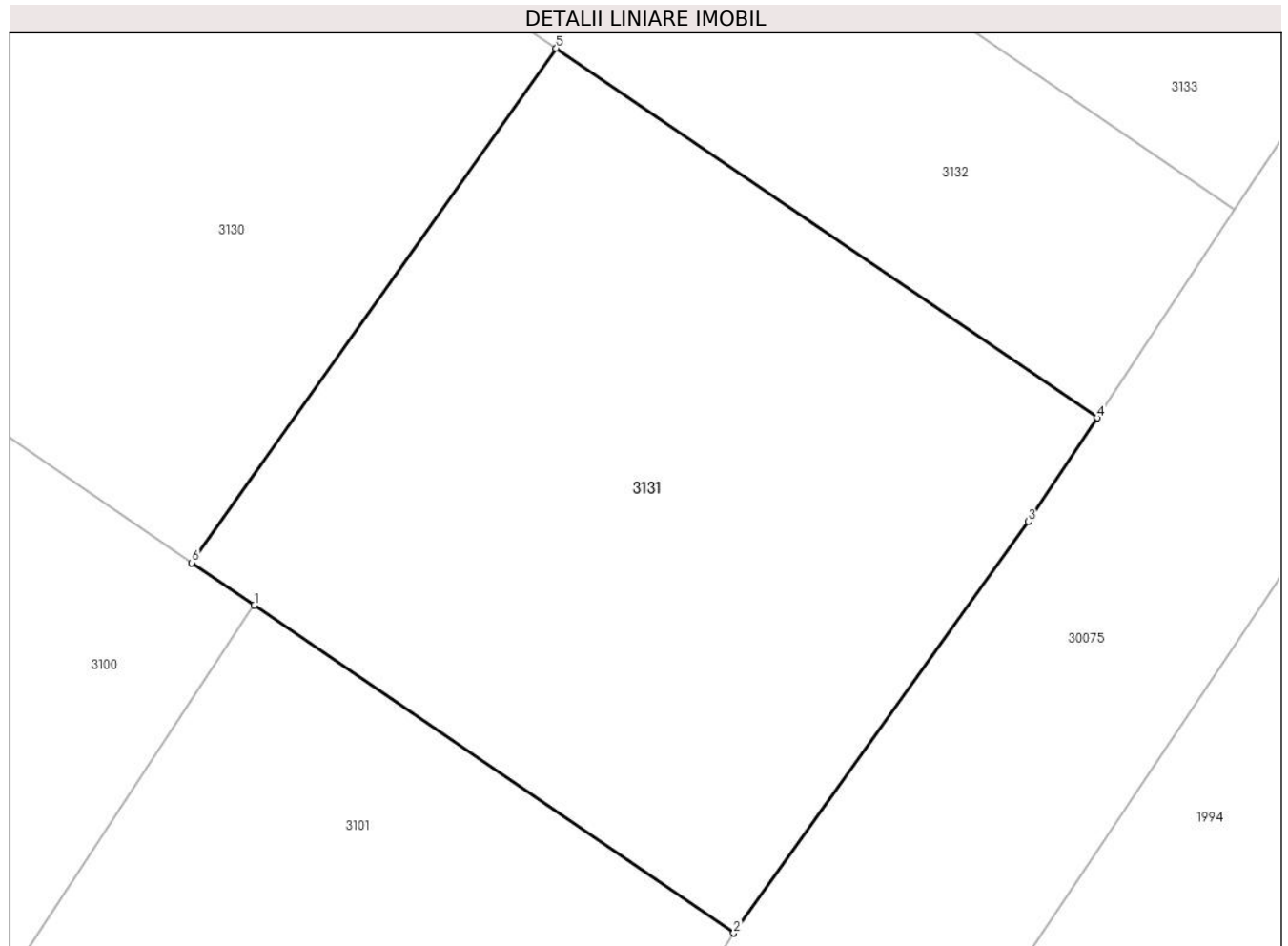
C. Partea III. SARCINI .

Inscrieri privind dezmembramintele dreptului de proprietate, drepturi reale de garanție și sarcini	Referințe
NU SUNT	

Teren

Nr cadastral	Suprafața (mp)*	Observații / Referințe
22184	Din acte: 0 Masurata: 426	

* Suprafața este determinată în planul de proiecție Stereo 70.



Date referitoare la teren

Crt	Categorie folosință	Intra vilan	Suprafața (mp)	Tarla	Parcelă	Nr. topo	Observații / Referințe
1	arabil	NU	426	36	A 186/188 ; A 186/189	-	

Lungime Segmente

1) Valorile lungimilor segmentelor sunt obținute din proiecție în plan.

Punct început	X / Y	Punct sfârșit	X / Y	Lungime segment (** (m)
1	574.919,868 378.686,678	2	574.935,236 378.676,175	18.614
2	574.935,236 378.676,175	3	574.944,668 378.689,354	16.206
3	574.944,668 378.689,354	4	574.946,879 378.692,683	3.996
4	574.946,879 378.692,683	5	574.929,541 378.704,526	20.997
5	574.929,541 378.704,526	6	574.917,868 378.688,039	20.201

Punct început	X / Y	Punct sfârșit	X / Y	Lungime segment (** (m)
6	574.917,868 378.688,039	1	574.919,868 378.686,678	2.419

** Lungimile segmentelor sunt determinate în planul de proiecție Stereo 70 și sunt rotunjite la 1 milimetru.

*** Distanța dintre puncte este formată din segmente cumulate ce sunt mai mici decât valoarea 1 milimetru.

**DATE DESPRE IMOBILUL NR. 3132**

Oficiul de Cadastru și Publicitate Imobiliară PRAHOVA
Biroul de Cadastru și Publicitate Imobiliară Ploiești

A. Partea I. Descrierea imobilului

TEREN Extravilan

Nr. CF vechi:5250

Nr. cadastral vechi:11617

Adresa: Jud. Prahova

Nr. Crt	Nr cadastral Nr. topografic	Suprafața* (mp)	Observații / Referințe
A1	22154	Din acte: 0 Masurata: 4.934	Sector cadastral:31 Teren neimprejmuit;

B. Partea II. Proprietari și acte

Inscrieri privitoare la dreptul de proprietate și alte drepturi reale		Referințe
57549 / 25/08/2008		
Act Notarial nr. 2649, din 21/08/2008 emis de BNP LUPU M;		
B0	Se infiintează cartea funciara nr. 5250 a unitatii administrativ teritoriale Târgșoru Vechi , care cuprinde imobilul cu numarul cadastral 11617 descris la PI/A+1, rezultat din dezmembrarea imobilului cu numarul cadastral 11471 din cartea funciara nr. 5039 a aceleiasi unitati administrativ teritoriale.	A1
Act Notarial nr. 975, din 15/04/2008 emis de NP LUPU MARIA LUIZA;		
B1	Intabulare, drept de PROPRIETATE, dobandit prin Conventie, cota actuala 1/1, cota initiala 1/1 1) ERICE IMOB SRL, CIF:23468850	A1
21302 / 16/02/2022		
Inscris Sub Semnatura Privata nr. ., din 16/02/2022 emis de Anghelache Gheorghe Laurentiu;		
B2	se respinge prezenta cerere intrucat obiectul nu este de indreptare eroare materiala ci de actualizare informatii cadastrale,	A1
26773 / 28/02/2022		
Act Notarial nr. 715, din 08/03/2022 emis de NP LUPU MARIA LUIZA;		
B3	se noteaza actualizarea informatiilor cadastrale conform documentatiei tehnice avizate in sensul modificarii suprafetei imobilului	A1

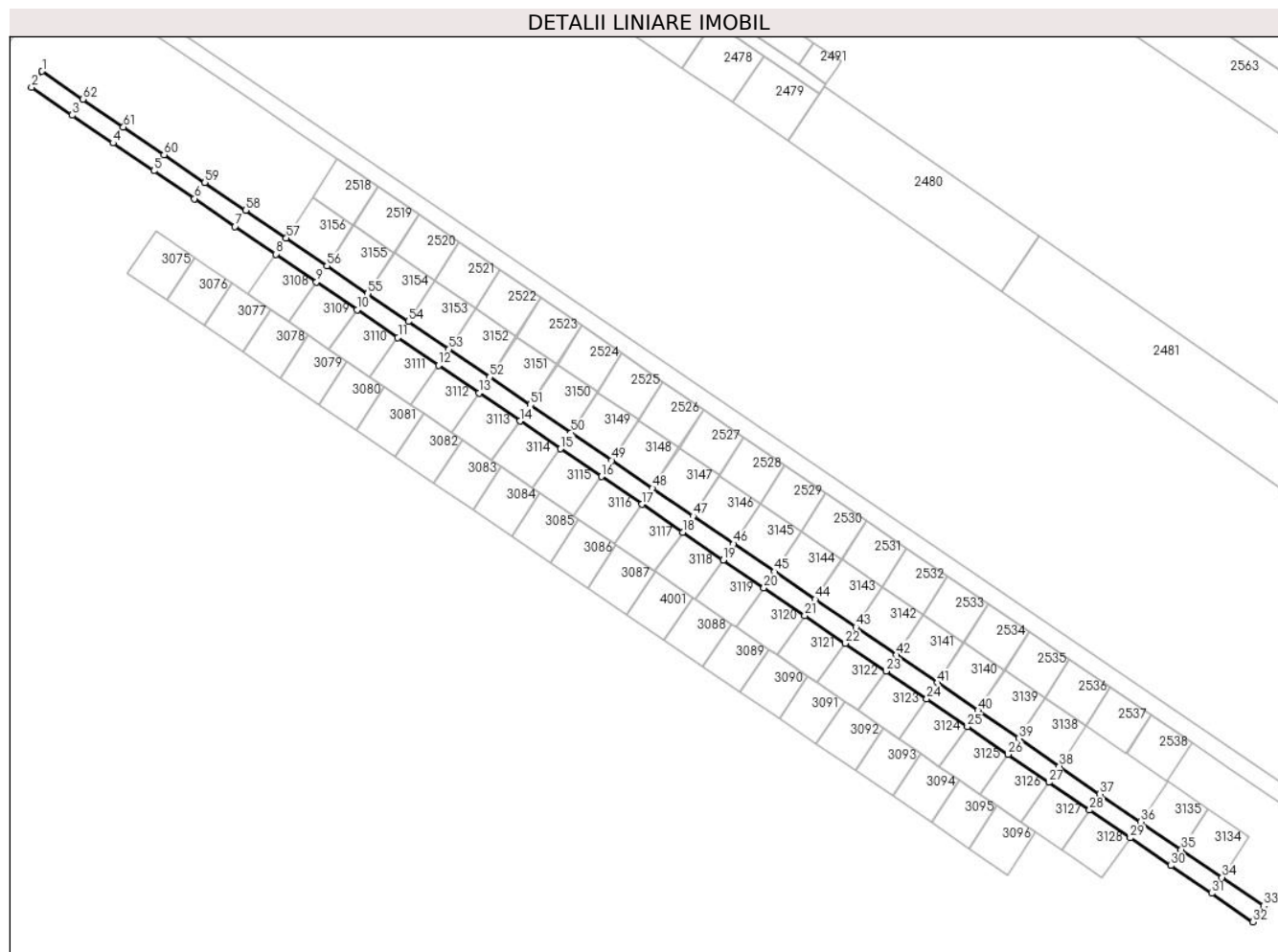
C. Partea III. SARCINI .

Inscrieri privind dezmembramintele dreptului de proprietate, drepturi reale de garanție și sarcini	Referințe
NU SUNT	

Teren

Nr cadastral	Suprafața (mp)*	Observații / Referințe
22154	Din acte: 0 Masurata: 4.934	

* Suprafața este determinată în planul de proiecție Stereo 70.



Date referitoare la teren

Crt	Categorie folosință	Intravilan	Suprafața (mp)	Tarla	Parcelă	Nr. topo	Observații / Referințe
1	drum	NU	4.934	36	186/188, 186/189	-	

Lungime Segmente

1) Valorile lungimilor segmentelor sunt obținute din proiecție în plan.

Punct început	X / Y	Punct sfârșit	X / Y	Lungime segment
1	574.441,872 379.047,423	2	574.437,51 379.040,713	8.003
4	574.471,476 379.017,507	5	574.488,444 379.005,914	20.55
7	574.522,38 378.982,728	8	574.539,348 378.971,135	20.55
10	574.573,284 378.947,949	11	574.590,242 378.936,356	20.54 2
13	574.624,178 378.913,17	14	574.641,146 378.901,577	20.55
2	574.437,51 379.040,713	3	574.454,488 379.029,11	20.56 4
5	574.488,444 379.005,914	6	574.505,412 378.994,321	20.55
8	574.539,348 378.971,135	9	574.556,316 378.959,542	20.55
11	574.590,242 378.936,356	12	574.607,21 378.924,763	20.55
14	574.641,146 378.901,577	15	574.658,114 378.889,984	20.55
3	574.454,488 379.029,11	4	574.471,476 379.017,507	20.57 2
6	574.505,412 378.994,321	7	574.522,38 378.982,728	20.55
9	574.556,316 378.959,542	10	574.573,284 378.947,949	20.55
12	574.607,21 378.924,763	13	574.624,178 378.913,17	20.55
15	574.658,114 378.889,984	16	574.675,072 378.878,391	20.54 2

Punct început	X / Y	Punct sfârșit	X / Y	Lungime segment	Punct început	X / Y	Punct sfârșit	X / Y	Lungime segment	Punct început	X / Y	Punct sfârșit	X / Y	Lungime segment
16	574.675,072 378.878,391	17	574.692,04 378.866,798	20.55	17	574.692,04 378.866,798	18	574.709,008 378.855,205	20.55	18	574.709,008 378.855,205	19	574.725,976 378.843,622	20.54 5
19	574.725,976 378.843,622	20	574.742,933 378.832,029	20.54 1	20	574.742,933 378.832,029	21	574.759,901 378.820,436	20.55	21	574.759,901 378.820,436	22	574.776,869 378.808,843	20.55
22	574.776,869 378.808,843	23	574.793,827 378.797,25	20.54 2	23	574.793,827 378.797,25	24	574.810,795 378.785,667	20.54 5	24	574.810,795 378.785,667	25	574.827,753 378.774,074	20.54 2
25	574.827,753 378.774,074	26	574.844,721 378.762,481	20.55	26	574.844,721 378.762,481	27	574.861,689 378.750,888	20.55	27	574.861,689 378.750,888	28	574.878,647 378.739,305	20.53 6
28	574.878,647 378.739,305	29	574.895,615 378.727,712	20.55	29	574.895,615 378.727,712	30	574.912,573 378.716,119	20.54 2	30	574.912,573 378.716,119	31	574.929,541 378.704,526	20.55
31	574.929,541 378.704,526	32	574.946,879 378.692,683	20.99 7	32	574.946,879 378.692,683	33	574.951,29 378.699,353	7.997	33	574.951,29 378.699,353	34	574.933,912 378.711,236	21.05 2
34	574.933,912 378.711,236	35	574.916,944 378.722,829	20.55	35	574.916,944 378.722,829	36	574.899,976 378.734,412	20.54 5	36	574.899,976 378.734,412	37	574.883,008 378.746,005	20.55
37	574.883,008 378.746,005	38	574.866,05 378.757,598	20.54 2	38	574.866,05 378.757,598	39	574.849,082 378.769,191	20.55	39	574.849,082 378.769,191	40	574.832,114 378.780,784	20.55
40	574.832,114 378.780,784	41	574.815,146 378.792,377	20.55	41	574.815,146 378.792,377	42	574.798,189 378.803,97	20.54 1	42	574.798,189 378.803,97	43	574.781,221 378.815,553	20.54 5
43	574.781,221 378.815,553	44	574.764,253 378.827,146	20.55	44	574.764,253 378.827,146	45	574.747,285 378.838,739	20.55	45	574.747,285 378.838,739	46	574.730,327 378.850,332	20.54 2
46	574.730,327 378.850,332	47	574.713,359 378.861,925	20.55	47	574.713,359 378.861,925	48	574.696,391 378.873,518	20.55	48	574.696,391 378.873,518	49	574.679,423 378.885,111	20.55
49	574.679,423 378.885,111	50	574.662,455 378.896,704	20.55	50	574.662,455 378.896,704	51	574.645,487 378.908,297	20.55	51	574.645,487 378.908,297	52	574.628,529 378.919,89	20.54 2
52	574.628,529 378.919,89	53	574.611,561 378.931,483	20.55	53	574.611,561 378.931,483	54	574.594,593 378.943,076	20.55	54	574.594,593 378.943,076	55	574.577,625 378.954,669	20.55
55	574.577,625 378.954,669	56	574.560,657 378.966,262	20.55	56	574.560,657 378.966,262	57	574.543,689 378.977,845	20.54 5	57	574.543,689 378.977,845	58	574.526,721 378.989,438	20.55
58	574.526,721 378.989,438	59	574.509,753 379.001,031	20.55	59	574.509,753 379.001,031	60	574.492,785 379.012,624	20.55	60	574.492,785 379.012,624	61	574.475,817 379.024,217	20.55
61	574.475,817 379.024,217	62	574.458,86 379.035,81	20.54 1	62	574.458,86 379.035,81	1	574.441,872 379.047,423	20.57 8					

** Lungimile segmentelor sunt determinate în planul de proiecție Stereo 70 și sunt rotunjite la 1 milimetru.

*** Distanța dintre puncte este formată din segmente cumulate ce sunt mai mici decât valoarea 1 milimetru.

**DATE DESPRE IMOBILUL NR. 3133**

Oficiul de Cadastru și Publicitate Imobiliară PRAHOVA
Biroul de Cadastru și Publicitate Imobiliară Ploiești

A. Partea I. Descrierea imobilului

TEREN Extravilan

Nr. CF vechi:5281

Nr. cadastral vechi:11648

Adresa: Jud. Prahova

Nr. Crt	Nr cadastral Nr. topografic	Suprafața* (mp)	Observații / Referințe
A1	22185	Din acte: 0 Masurata: 427	Sector cadastral:31 Teren neimprejmit;

B. Partea II. Proprietari și acte

Inscrieri privitoare la dreptul de proprietate și alte drepturi reale		Referințe
57549 / 25/08/2008		
Act Notarial nr. 975, din 15/04/2008 emis de NP LUPU MARIA LUIZA;		
B1	Intabulare, drept de PROPRIETATE, dobandit prin Conventie, cota actuala 1/1, cota initiala 1/1 1) S.C. ERICE IMOB S.R.L., CIF:9999999999999	A1
Act Notarial nr. 2649, din 21/08/2008 emis de BNP LUPU M;		
B3	Se infiintează cartea funciara nr. 5281 a unitatii administrativ teritoriale Târgșoru Vechi , care cuprinde imobilul cu numarul cadastral 11648 descris la PI/A+1, rezultat din dezmembrarea imobilului cu numarul cadastral 11471 din cartea funciara nr. 5039 a aceleiasi unitati administrativ teritoriale.	A1

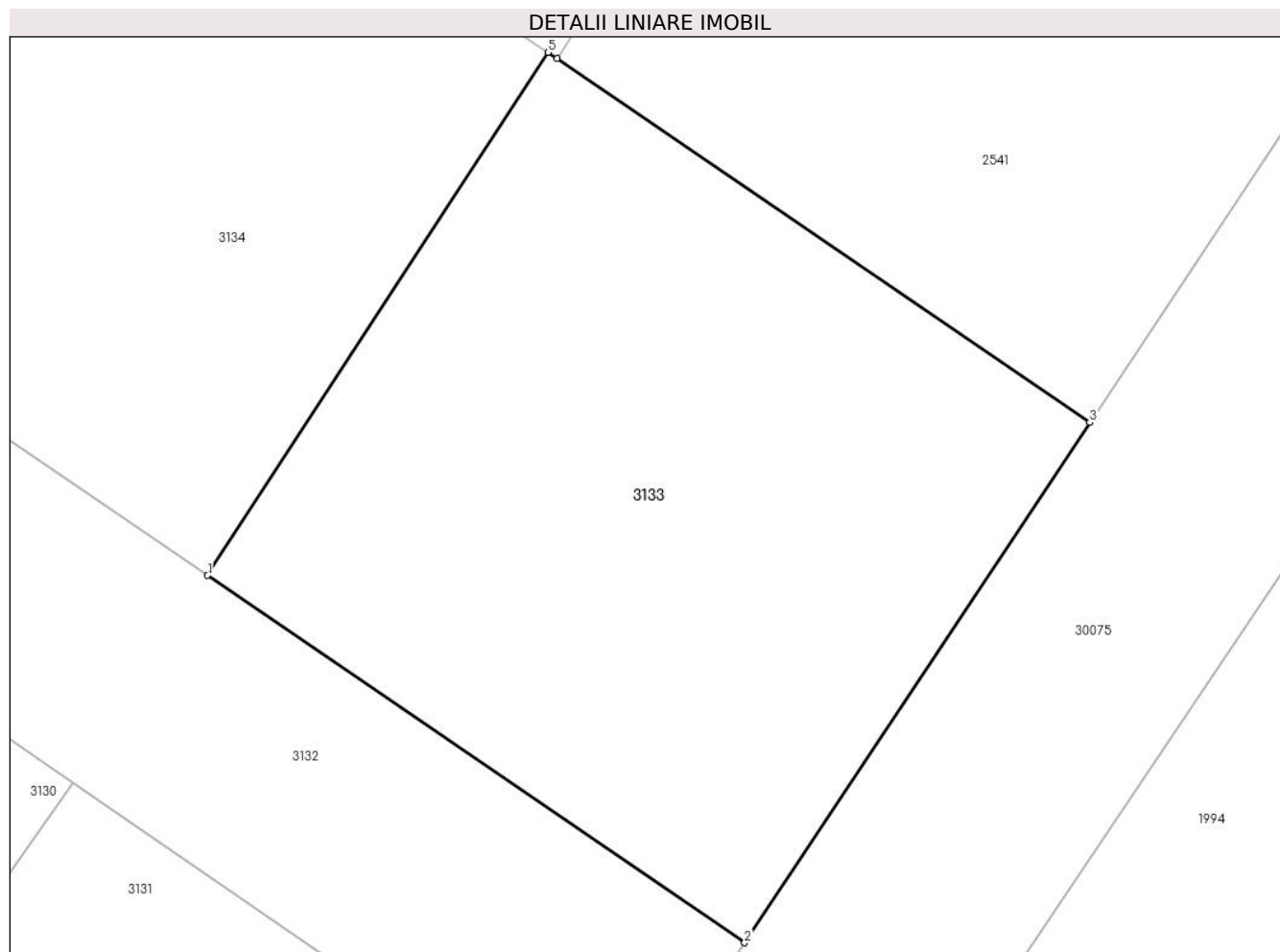
C. Partea III. SARCINI .

Inscrieri privind dezmembramintele dreptului de proprietate, drepturi reale de garanție și sarcini	Referințe
NU SUNT	

Teren

Nr cadastral	Suprafața (mp)*	Observații / Referințe
22185	Din acte: 0 Masurata: 427	

* Suprafața este determinată în planul de proiecție Stereo 70.



Date referitoare la teren

Crt	Categorie folosință	Intra vilan	Suprafața (mp)	Tarla	Parcelă	Nr. topo	Observații / Referințe
1	arabil	NU	427	36	A 186/188 ; A 186/189	-	

Lungime Segmente

1) Valorile lungimilor segmentelor sunt obținute din proiecție în plan.

Punct început	X / Y	Punct sfârșit	X / Y	Lungime segment (** (m)
1	574.933,912 378.711,236	2	574.951,29 378.699,353	21.052
2	574.951,29 378.699,353	3	574.962,453 378.716,191	20.202
3	574.962,453 378.716,191	4	574.945,225 378.727,964	20.866
4	574.945,225 378.727,964	5	574.944,925 378.728,164	0.361
5	574.944,925 378.728,164	1	574.933,912 378.711,236	20.195

**** Lungimile segmentelor sunt determinate în planul de proiecție Stereo 70 și sunt rotunjite la 1 milimetru.**

***** Distanța dintre puncte este formată din segmente cumulate ce sunt mai mici decât valoarea 1 milimetru.**

**DATE DESPRE IMOBILUL NR. 3134**

Oficiul de Cadastru și Publicitate Imobiliară PRAHOVA
Biroul de Cadastru și Publicitate Imobiliară Ploiești

A. Partea I. Descrierea imobilului

TEREN Extravilan

Nr. CF vechi:5282

Nr. cadastral vechi:11649

Adresa: Jud. Prahova

Nr. Crt	Nr cadastral Nr. topografic	Suprafața* (mp)	Observații / Referințe
A1	22186	Din acte: 0 Masurata: 415	Sector cadastral:31 Teren neimprejmit;

B. Partea II. Proprietari și acte

Inscrieri privitoare la dreptul de proprietate și alte drepturi reale	Referințe
57549 / 25/08/2008	
Act Notarial nr. 2649, din 21/08/2008 emis de BNP LUPU M;	
B0	Se infiintează cartea funciara nr. 5282 a unitatii administrativ teritoriale Târgșoru Vechi , care cuprinde imobilul cu numarul cadastral 11649 descris la PI/A+1, rezultat din dezmembrarea imobilului cu numarul cadastral 11471 din cartea funciara nr. 5039 a aceleiasi unitati administrativ teritoriale.
Act Notarial nr. 975, din 15/04/2008 emis de NP LUPU MARIA LUIZA;	
B1	Intabulare, drept de PROPRIETATE, dobandit prin Conventie, cota actuala 1/1, cota initiala 1/1
1) S.C. ERICE IMOB S.R.L., CIF:999999999999	

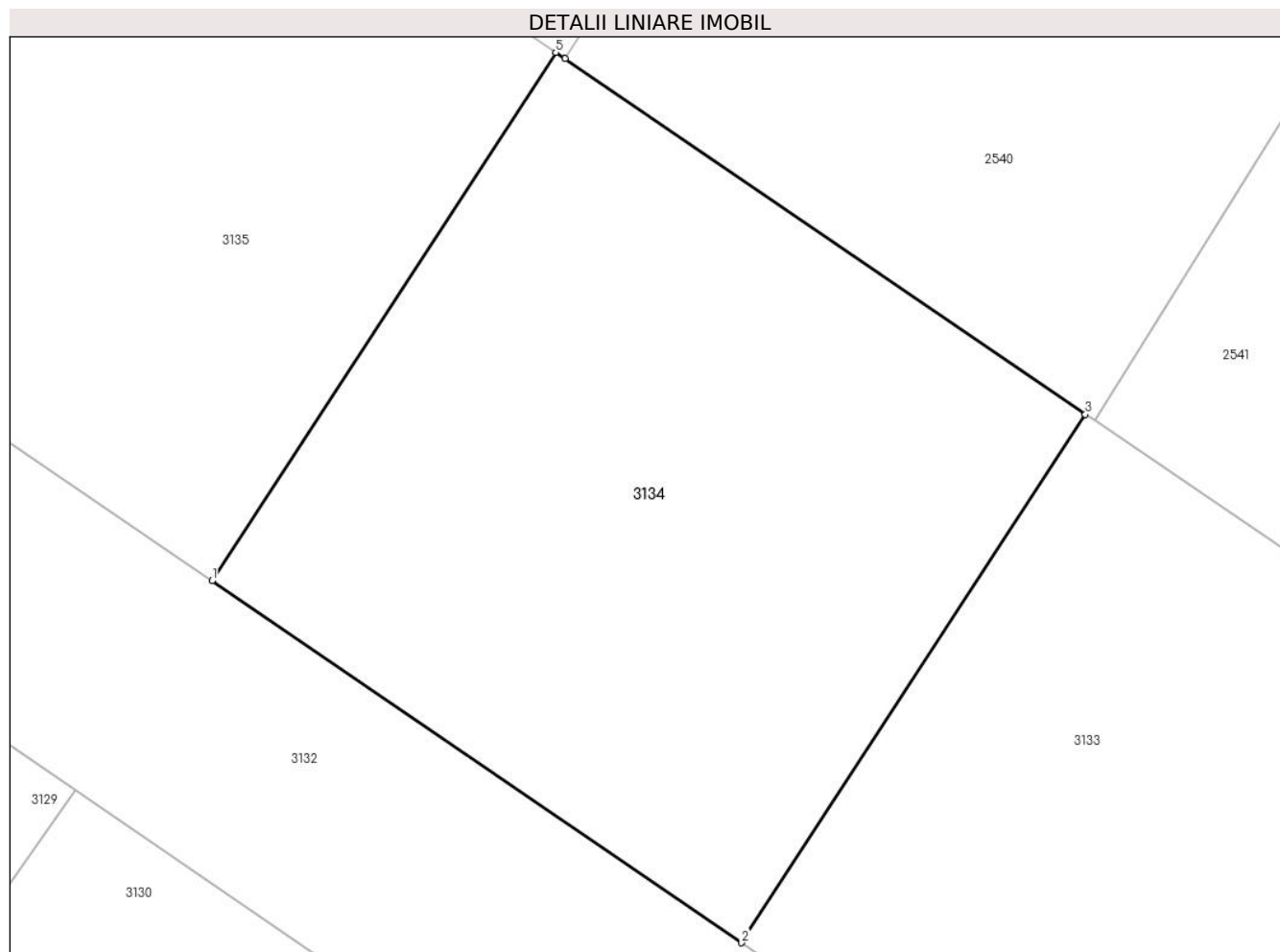
C. Partea III. SARCINI .

Inscrieri privind dezmembramintele dreptului de proprietate, drepturi reale de garanție și sarcini	Referințe
NU SUNT	

Teren

Nr cadastral	Suprafața (mp)*	Observații / Referințe
22186	Din acte: 0 Masurata: 415	

* Suprafața este determinată în planul de proiecție Stereo 70.



Date referitoare la teren

Crt	Categorie folosință	Intra vilan	Suprafața (mp)	Tarla	Parcelă	Nr. topo	Observații / Referințe
1	arabil	NU	415	36	A 186/188 ; A 186/189	-	

Lungime Segmente

1) Valorile lungimilor segmentelor sunt obținute din proiecție în plan.

Punct început	X / Y	Punct sfârșit	X / Y	Lungime segment (** (m)
1	574.916,944 378.722,829	2	574.933,912 378.711,236	20.55
2	574.933,912 378.711,236	3	574.944,925 378.728,164	20.195
3	574.944,925 378.728,164	4	574.928,257 378.739,557	20.19
4	574.928,257 378.739,557	5	574.927,957 378.739,757	0.361
5	574.927,957 378.739,757	1	574.916,944 378.722,829	20.195

**** Lungimile segmentelor sunt determinate în planul de proiecție Stereo 70 și sunt rotunjite la 1 milimetru.**

***** Distanța dintre puncte este formată din segmente cumulate ce sunt mai mici decât valoarea 1 milimetru.**

**DATE DESPRE IMOBILUL NR. 3135**

Oficiul de Cadastru și Publicitate Imobiliară PRAHOVA
Biroul de Cadastru și Publicitate Imobiliară Ploiești

A. Partea I. Descrierea imobilului

TEREN Extravilan

Nr. CF vechi:5283

Nr. cadastral vechi:11650

Adresa: Jud. Prahova

Nr. Crt	Nr cadastral Nr. topografic	Suprafața* (mp)	Observații / Referințe
A1	22187	Din acte: 0 Masurata: 415	Sector cadastral:31 Teren neimprejmuit;

B. Partea II. Proprietari și acte

Inscrieri privitoare la dreptul de proprietate și alte drepturi reale	Referințe
57549 / 25/08/2008	
Act Notarial nr. 2649, din 21/08/2008 emis de BNP LUPU M;	
B0	Se infiintează cartea funciara nr. 5283 a unitatii administrativ teritoriale Târgșoru Vechi , care cuprinde imobilul cu numarul cadastral 11650 descris la PI/A+1, rezultat din dezmembrarea imobilului cu numarul cadastral 11471 din cartea funciara nr. 5039 a aceleiasi unitati administrativ teritoriale.
Act Notarial nr. 1104, din 24/04/2008 emis de NP LUPU M.L. (contract de vanzare-cumparare nr 975 din 15.04.2008, emis de NP LUPU MARIA LUIZA);	
B2	Intabulare, drept de PROPRIETATE, dobandit prin Conventie, cota actuala 1/1, cota initiala 1/1
1) SC ERICE IMOB SRL, CIF:99999999999999	

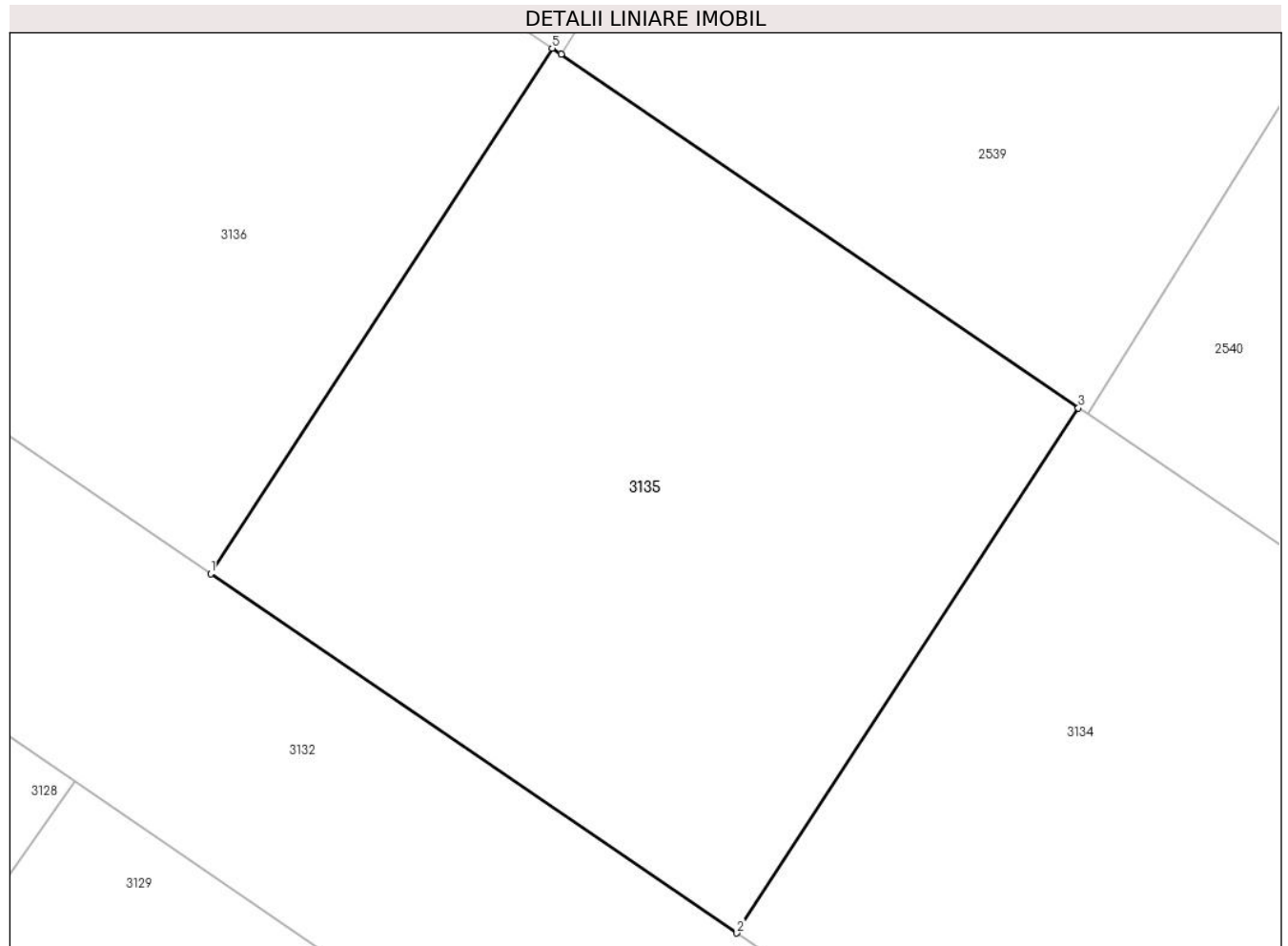
C. Partea III. SARCINI .

Inscrieri privind dezmembramintele dreptului de proprietate, drepturi reale de garanție și sarcini	Referințe
NU SUNT	

Teren

Nr cadastral	Suprafața (mp)*	Observații / Referințe
22187	Din acte: 0 Masurata: 415	

* Suprafața este determinată în planul de proiecție Stereo 70.



Date referitoare la teren

Crt	Categorie folosință	Intra vilan	Suprafața (mp)	Tarla	Parcelă	Nr. topo	Observații / Referințe
1	arabil	NU	415	36	A 186/188 ; A 186/189	-	

Lungime Segmente

1) Valorile lungimilor segmentelor sunt obținute din proiecție în plan.

Punct început	X / Y	Punct sfârșit	X / Y	Lungime segment (** (m)
1	574.899,976 378.734,412	2	574.916,944 378.722,829	20.545
2	574.916,944 378.722,829	3	574.927,957 378.739,757	20.195
3	574.927,957 378.739,757	4	574.911,279 378.751,16	20.204
4	574.911,279 378.751,16	5	574.910,989 378.751,35	0.347
5	574.910,989 378.751,35	1	574.899,976 378.734,412	20.204

**** Lungimile segmentelor sunt determinate în planul de proiecție Stereo 70 și sunt rotunjite la 1 milimetru.**

***** Distanța dintre puncte este formată din segmente cumulate ce sunt mai mici decât valoarea 1 milimetru.**

**DATE DESPRE IMOBILUL NR. 3136**

Oficiul de Cadastru și Publicitate Imobiliară PRAHOVA
Biroul de Cadastru și Publicitate Imobiliară Ploiești

A. Partea I. Descrierea imobilului

TEREN Extravilan

Nr. CF vechi:5284

Nr. cadastral vechi:11651

Adresa: Jud. Prahova

Nr. Crt	Nr cadastral Nr. topografic	Suprafața* (mp)	Observații / Referințe
A1	22188	Din acte: 0 Masurata: 415	Sector cadastral:31 Teren neimprejmuit;

B. Partea II. Proprietari și acte

Inscrieri privitoare la dreptul de proprietate și alte drepturi reale	Referințe
57549 / 25/08/2008	
Act Notarial nr. 2649, din 21/08/2008 emis de BNP LUPU M;	
B0	Se infiintează cartea funciara nr. 5284 a unitatii administrativ teritoriale Târgșoru Vechi , care cuprinde imobilul cu numarul cadastral 11651 descris la PI/A+1, rezultat din dezmembrarea imobilului cu numarul cadastral 11471 din cartea funciara nr. 5039 a aceleiasi unitati administrativ teritoriale.
Act Notarial nr. 1104, din 24/04/2008 emis de NP LUPU M.L.;	
B2	Intabulare, drept de PROPRIETATE, dobandit prin Conventie, cota actuala 1/1, cota initiala 1/1
1) SC ERICE IMOB SRL, CIF:99999999999999	

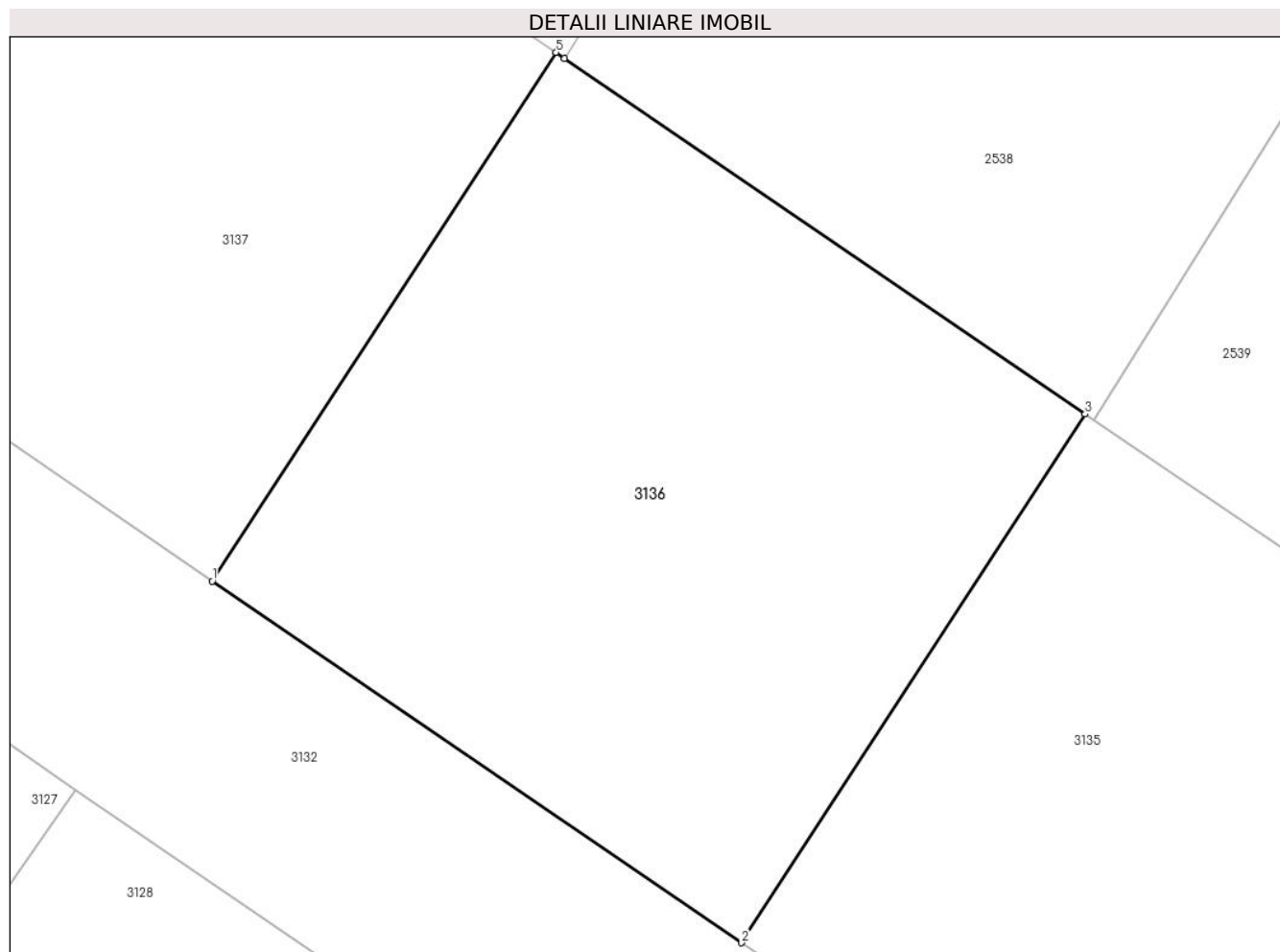
C. Partea III. SARCINI .

Inscrieri privind dezmembramintele dreptului de proprietate, drepturi reale de garanție și sarcini	Referințe
NU SUNT	

Teren

Nr cadastral	Suprafața (mp)*	Observații / Referințe
22188	Din acte: 0 Masurata: 415	

* Suprafața este determinată în planul de proiecție Stereo 70.



Date referitoare la teren

Crt	Categorie folosință	Intra vilan	Suprafața (mp)	Tarla	Parcelă	Nr. topo	Observații / Referințe
1	arabil	NU	415	36	A 186/188 ; A 186/189	-	

Lungime Segmente

1) Valorile lungimilor segmentelor sunt obținute din proiecție în plan.

Punct început	X / Y	Punct sfârșit	X / Y	Lungime segment (** (m)
1	574.883,008 378.746,005	2	574.899,976 378.734,412	20.55
2	574.899,976 378.734,412	3	574.910,989 378.751,35	20.204
3	574.910,989 378.751,35	4	574.894,301 378.762,753	20.212
4	574.894,301 378.762,753	5	574.894,031 378.762,943	0.33
5	574.894,031 378.762,943	1	574.883,008 378.746,005	20.209

**** Lungimile segmentelor sunt determinate în planul de proiecție Stereo 70 și sunt rotunjite la 1 milimetru.**

***** Distanța dintre puncte este formată din segmente cumulate ce sunt mai mici decât valoarea 1 milimetru.**

**DATE DESPRE IMOBILUL NR. 3137**

Oficiul de Cadastru și Publicitate Imobiliară PRAHOVA
Biroul de Cadastru și Publicitate Imobiliară Ploiești

A. Partea I. Descrierea imobilului

TEREN Extravilan

Nr. CF vechi:5285

Nr. cadastral vechi:11652

Adresa: Jud. Prahova

Nr. Crt	Nr cadastral Nr. topografic	Suprafața* (mp)	Observații / Referințe
A1	22189	Din acte: 0 Masurata: 415	Sector cadastral:31 Teren neimprejmuit;

B. Partea II. Proprietari și acte

Inscrieri privitoare la dreptul de proprietate și alte drepturi reale		Referințe
57549 / 25/08/2008		
Act Notarial nr. 2649, din 21/08/2008 emis de BNP LUPU M;		
B0	Se infiintează cartea funciara nr. 5285 a unitatii administrativ teritoriale Târgșoru Vechi , care cuprinde imobilul cu numarul cadastral 11652 descris la PI/A+1, rezultat din dezmembrarea imobilului cu numarul cadastral 11471 din cartea funciara nr. 5039 a aceleiasi unitati administrativ teritoriale.	A1
Act Notarial nr. 975, din 15/04/2008 emis de NP LUPU MARIA LUIZA;		
B1	Intabulare, drept de PROPRIETATE, dobandit prin Conventie, cota actuala 1/1, cota initiala 1/1 1) S.C. ERICE IMOB S.R.L., CIF:999999999999	A1

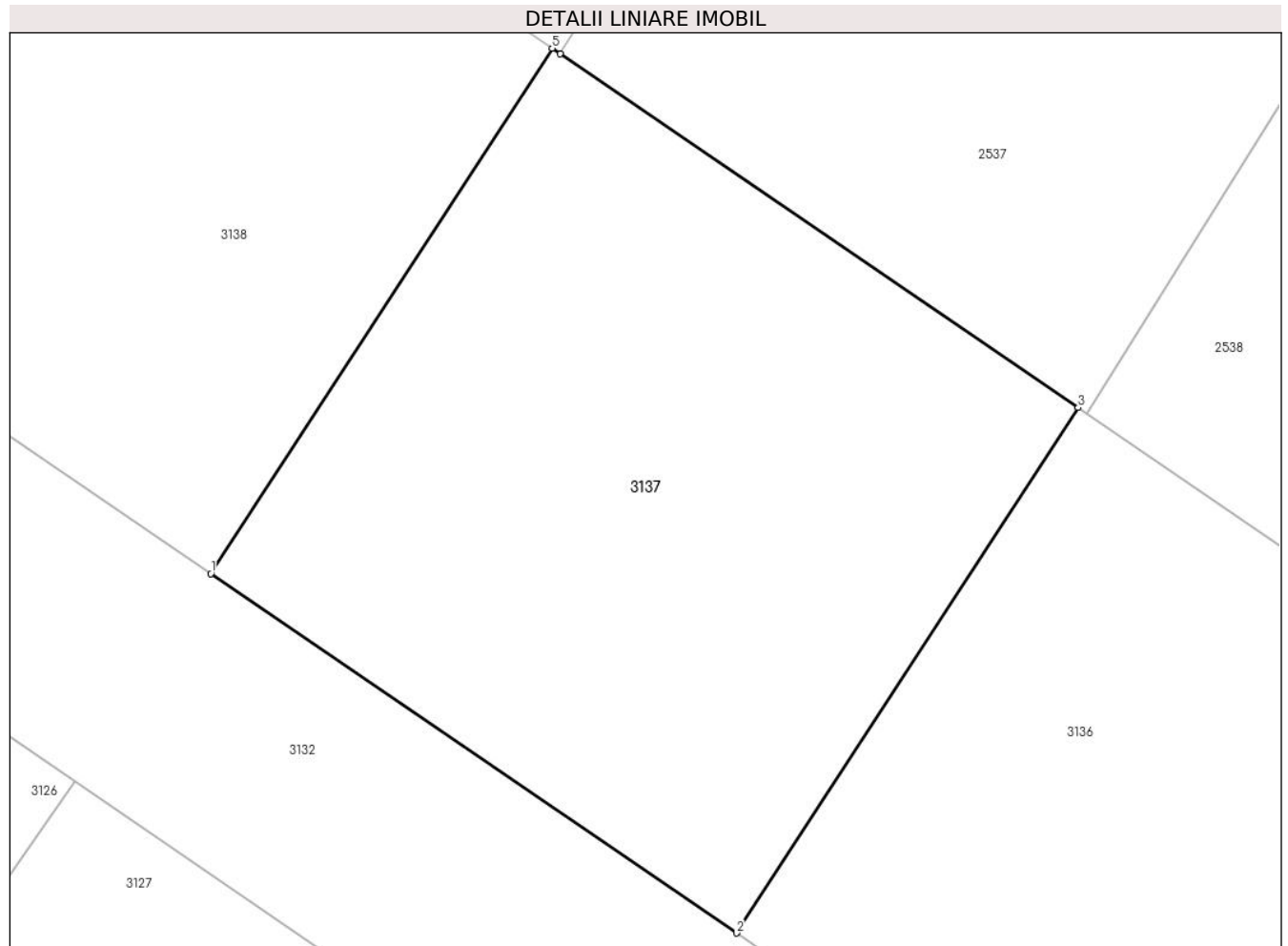
C. Partea III. SARCINI .

Inscrieri privind dezmembramintele dreptului de proprietate, drepturi reale de garanție și sarcini	Referințe
NU SUNT	

Teren

Nr cadastral	Suprafața (mp)*	Observații / Referințe
22189	Din acte: 0 Masurata: 415	

* Suprafața este determinată în planul de proiecție Stereo 70.



Date referitoare la teren

Crt	Categorie folosință	Intra vilan	Suprafața (mp)	Tarla	Parcelă	Nr. topo	Observații / Referințe
1	arabil	NU	415	36	A 186/188 ; A 186/189	-	

Lungime Segmente

1) Valorile lungimilor segmentelor sunt obținute din proiecție în plan.

Punct început	X / Y	Punct sfârșit	X / Y	Lungime segment (** (m)
1	574.866,05 378.757,598	2	574.883,008 378.746,005	20.542
2	574.883,008 378.746,005	3	574.894,031 378.762,943	20.209
3	574.894,031 378.762,943	4	574.877,323 378.774,356	20.234
4	574.877,323 378.774,356	5	574.877,063 378.774,536	0.316
5	574.877,063 378.774,536	1	574.866,05 378.757,598	20.204

**** Lungimile segmentelor sunt determinate în planul de proiecție Stereo 70 și sunt rotunjite la 1 milimetru.**

***** Distanța dintre puncte este formată din segmente cumulate ce sunt mai mici decât valoarea 1 milimetru.**

**DATE DESPRE IMOBILUL NR. 3138**

Oficiul de Cadastru și Publicitate Imobiliară PRAHOVA
Biroul de Cadastru și Publicitate Imobiliară Ploiești

A. Partea I. Descrierea imobilului

TEREN Extravilan

Nr. CF vechi:5286

Nr. cadastral vechi:11653

Adresa: Jud. Prahova

Nr. Crt	Nr cadastral Nr. topografic	Suprafața* (mp)	Observații / Referințe
A1	22190	Din acte: 0 Masurata: 415	Sector cadastral:31 Teren neimprejmuit;

B. Partea II. Proprietari și acte

Inscrieri privitoare la dreptul de proprietate și alte drepturi reale	Referințe
57549 / 25/08/2008	
Act Notarial nr. 2649, din 21/08/2008 emis de BNP LUPU M;	
B0	Se infiintează cartea funciara nr. 5286 a unitatii administrativ teritoriale Târgșoru Vechi , care cuprinde imobilul cu numarul cadastral 11653 descris la PI/A+1, rezultat din dezmembrarea imobilului cu numarul cadastral 11471 din cartea funciara nr. 5039 a aceleiasi unitati administrativ teritoriale.
Act Notarial nr. 1104, din 24/04/2008 emis de NP LUPU M.L. (contract de vanzare-cumparare nr 975 din 15.04.2008, emis de NP LUPU MARIA LUIZA);	
B2	Intabulare, drept de PROPRIETATE, dobandit prin Conventie, cota actuala 1/1, cota initiala 1/1
1) SC ERICE IMOB SRL, CIF:99999999999999	

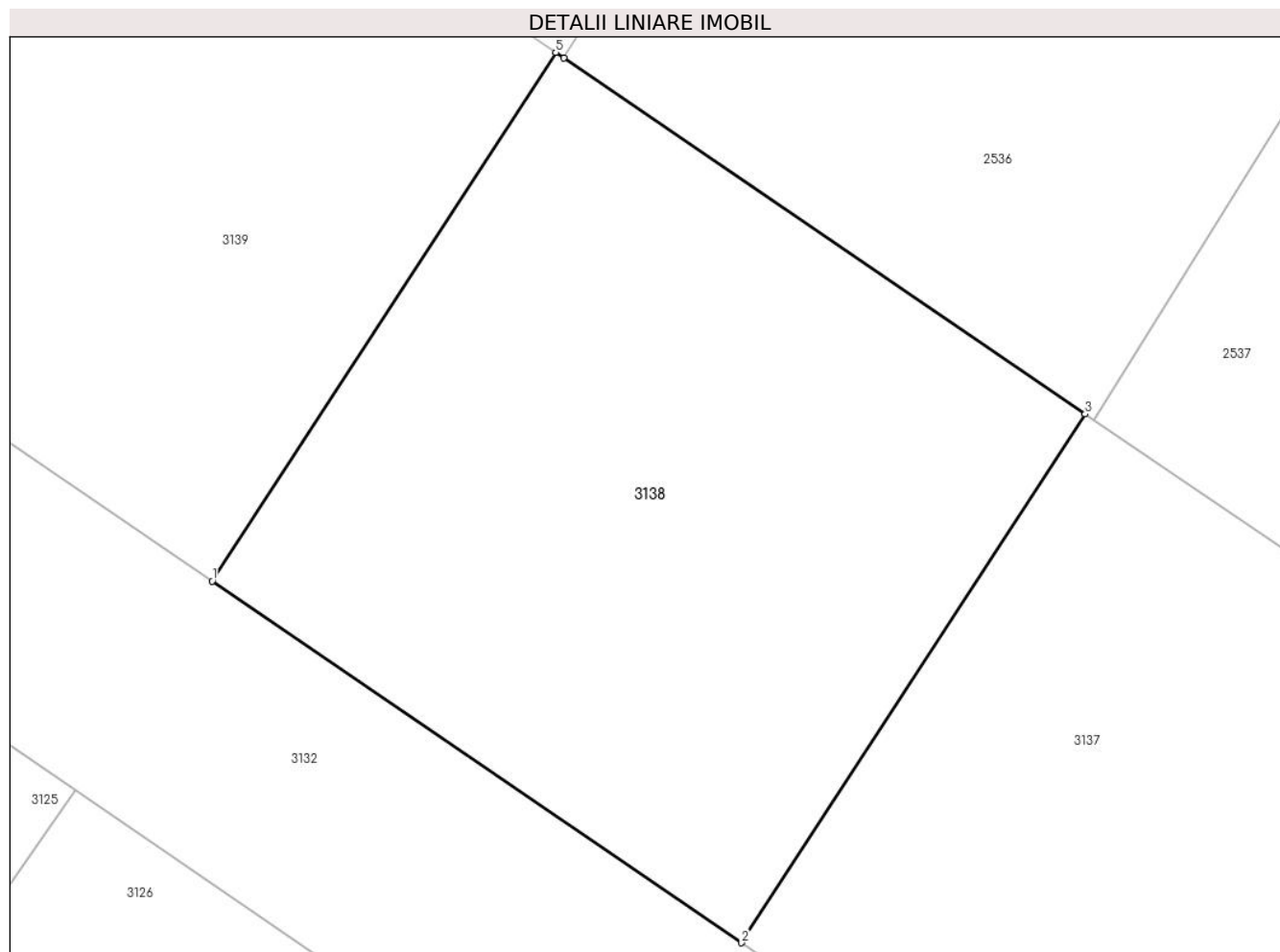
C. Partea III. SARCINI .

Inscrieri privind dezmembramintele dreptului de proprietate, drepturi reale de garanție și sarcini	Referințe
NU SUNT	

Teren

Nr cadastral	Suprafața (mp)*	Observații / Referințe
22190	Din acte: 0 Masurata: 415	

* Suprafața este determinată în planul de proiecție Stereo 70.



Date referitoare la teren

Crt	Categorie folosință	Intra vilan	Suprafața (mp)	Tarla	Parcelă	Nr. topo	Observații / Referințe
1	arabil	NU	415	36	A 186/188 ; A 186/189	-	

Lungime Segmente

1) Valorile lungimilor segmentelor sunt obținute din proiecție în plan.

Punct început	X / Y	Punct sfârșit	X / Y	Lungime segment (** (m)
1	574.849,082 378.769,191	2	574.866,05 378.757,598	20.55
2	574.866,05 378.757,598	3	574.877,063 378.774,536	20.204
3	574.877,063 378.774,536	4	574.860,355 378.785,949	20.234
4	574.860,355 378.785,949	5	574.860,095 378.786,129	0.316
5	574.860,095 378.786,129	1	574.849,082 378.769,191	20.204

**** Lungimile segmentelor sunt determinate în planul de proiecție Stereo 70 și sunt rotunjite la 1 milimetru.**

***** Distanța dintre puncte este formată din segmente cumulate ce sunt mai mici decât valoarea 1 milimetru.**

**DATE DESPRE IMOBILUL NR. 3139**

Oficiul de Cadastru și Publicitate Imobiliară PRAHOVA
Biroul de Cadastru și Publicitate Imobiliară Ploiești

A. Partea I. Descrierea imobilului

TEREN Extravilan

Nr. CF vechi:5287

Nr. cadastral vechi:11654

Adresa: Jud. Prahova

Nr. Crt	Nr cadastral Nr. topografic	Suprafața* (mp)	Observații / Referințe
A1	22191	Din acte: 0 Masurata: 415	Sector cadastral:31 Teren neimprejmit;

B. Partea II. Proprietari și acte

Inscrieri privitoare la dreptul de proprietate și alte drepturi reale		Referințe
57549 / 25/08/2008		
Act Notarial nr. 975, din 15/04/2008 emis de NP LUPU MARIA LUIZA;		
B1	Intabulare, drept de PROPRIETATE, dobandit prin Conventie, cota actuala 1/1, cota initiala 1/1 1) S.C. ERICE IMOB S.R.L. , CIF:9999999999999	A1
Act Notarial nr. 2649, din 21/08/2008 emis de BNP LUPU M;		
B3	Se infiintează cartea funciara nr. 5287 a unitatii administrativ teritoriale Târgșoru Vechi , care cuprinde imobilul cu numarul cadastral 11654 descris la PI/A+1, rezultat din dezmembrarea imobilului cu numarul cadastral 11471 din cartea funciara nr. 5039 a aceleiasi unitati administrativ teritoriale.	A1

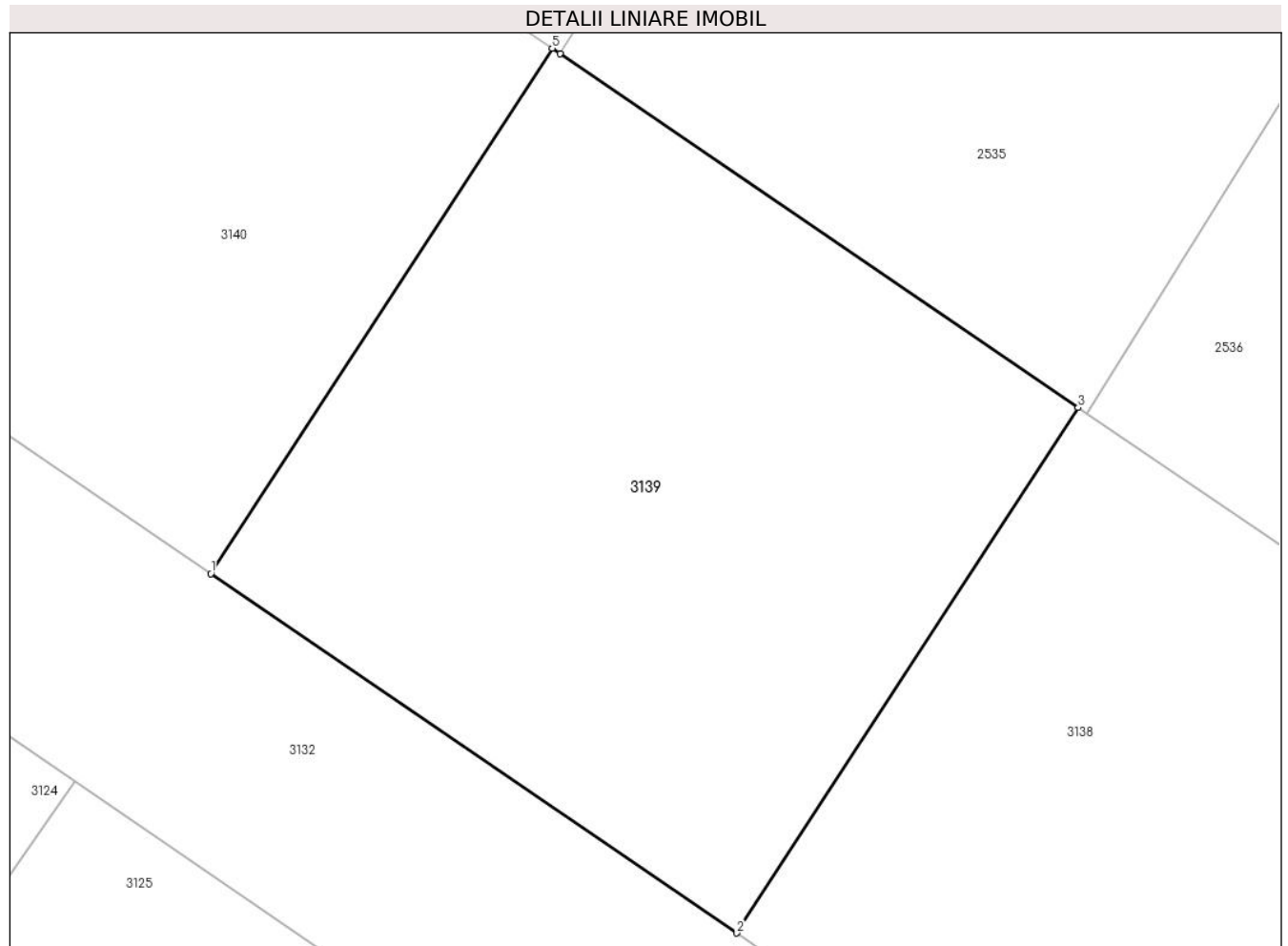
C. Partea III. SARCINI .

Inscrieri privind dezmembramintele dreptului de proprietate, drepturi reale de garanție și sarcini	Referințe
NU SUNT	

Teren

Nr cadastral	Suprafața (mp)*	Observații / Referințe
22191	Din acte: 0 Masurata: 415	

* Suprafața este determinată în planul de proiecție Stereo 70.



Date referitoare la teren

Crt	Categorie folosință	Intra vilan	Suprafața (mp)	Tarla	Parcelă	Nr. topo	Observații / Referințe
1	arabil	NU	415	36	A 186/188 ; A 186/189	-	

Lungime Segmente

1) Valorile lungimilor segmentelor sunt obținute din proiecție în plan.

Punct început	X / Y	Punct sfârșit	X / Y	Lungime segment (** (m)
1	574.832,114 378.780,784	2	574.849,082 378.769,191	20.55
2	574.849,082 378.769,191	3	574.860,095 378.786,129	20.204
3	574.860,095 378.786,129	4	574.843,377 378.797,552	20.248
4	574.843,377 378.797,552	5	574.843,127 378.797,722	0.302
5	574.843,127 378.797,722	1	574.832,114 378.780,784	20.204

**** Lungimile segmentelor sunt determinate în planul de proiecție Stereo 70 și sunt rotunjite la 1 milimetru.**

***** Distanța dintre puncte este formată din segmente cumulate ce sunt mai mici decât valoarea 1 milimetru.**

**DATE DESPRE IMOBILUL NR. 3140**

Oficiul de Cadastru și Publicitate Imobiliară PRAHOVA
Biroul de Cadastru și Publicitate Imobiliară Ploiești

A. Partea I. Descrierea imobilului

TEREN Extravilan

Nr. CF vechi:5288

Nr. cadastral vechi:11655

Adresa: Jud. Prahova

Nr. Crt	Nr cadastral Nr. topografic	Suprafața* (mp)	Observații / Referințe
A1	22192	Din acte: 0 Masurata: 415	Sector cadastral:31 Teren neimprejmuit;

B. Partea II. Proprietari și acte

Inscrieri privitoare la dreptul de proprietate și alte drepturi reale	Referințe
57549 / 25/08/2008	
Act Notarial nr. 2649, din 21/08/2008 emis de BNP LUPU M;	
B0	Se infiintează cartea funciara nr. 5288 a unitatii administrativ teritoriale Târgșoru Vechi , care cuprinde imobilul cu numarul cadastral 11655 descris la PI/A+1, rezultat din dezmembrarea imobilului cu numarul cadastral 11471 din cartea funciara nr. 5039 a aceleiasi unitati administrativ teritoriale.
Act Notarial nr. 1104, din 24/04/2008 emis de NP LUPU M.L.;	
B2	Intabulare, drept de PROPRIETATE, dobandit prin Conventie, cota actuala 1/1, cota initiala 1/1
1) SC ERICE IMOB SRL, CIF:99999999999999	

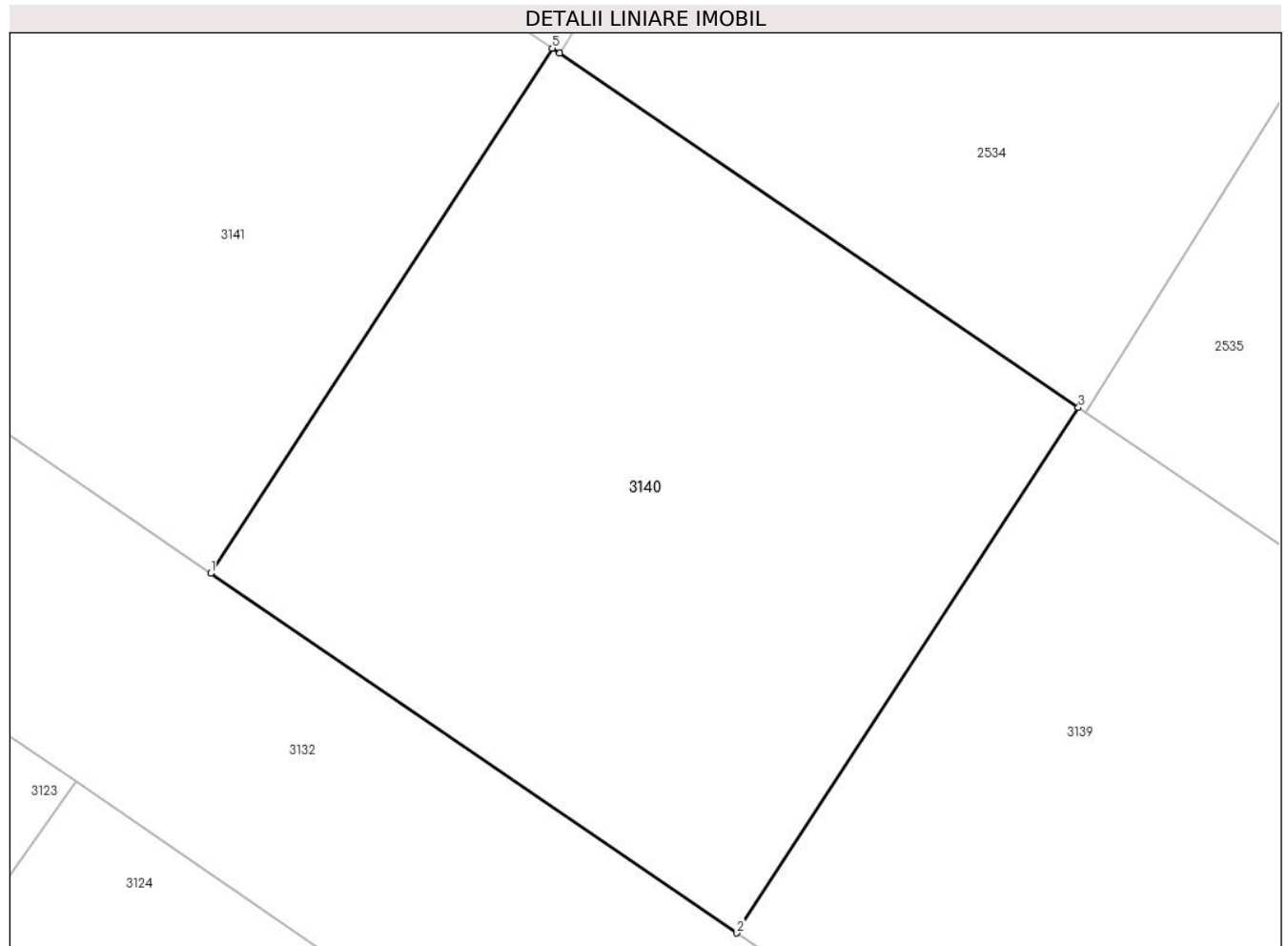
C. Partea III. SARCINI .

Inscrieri privind dezmembramintele dreptului de proprietate, drepturi reale de garanție și sarcini	Referințe
NU SUNT	

Teren

Nr cadastral	Suprafața (mp)*	Observații / Referințe
22192	Din acte: 0 Masurata: 415	

* Suprafața este determinată în planul de proiecție Stereo 70.



Date referitoare la teren

Crt	Categorie folosință	Intra vilan	Suprafața (mp)	Tarla	Parcelă	Nr. topo	Observații / Referințe
1	arabil	NU	415	36	A 186/188 ; A 186/189	-	

Lungime Segmente

1) Valorile lungimilor segmentelor sunt obținute din proiecție în plan.

Punct început	X / Y	Punct sfârșit	X / Y	Lungime segment (** (m)
1	574.815,146 378.792,377	2	574.832,114 378.780,784	20.55
2	574.832,114 378.780,784	3	574.843,127 378.797,722	20.204
3	574.843,127 378.797,722	4	574.826,399 378.809,145	20.256
4	574.826,399 378.809,145	5	574.826,169 378.809,305	0.28
5	574.826,169 378.809,305	1	574.815,146 378.792,377	20.201

**** Lungimile segmentelor sunt determinate în planul de proiecție Stereo 70 și sunt rotunjite la 1 milimetru.**

***** Distanța dintre puncte este formată din segmente cumulate ce sunt mai mici decât valoarea 1 milimetru.**

**DATE DESPRE IMOBILUL NR. 3141**

Oficiul de Cadastru și Publicitate Imobiliară PRAHOVA
Biroul de Cadastru și Publicitate Imobiliară Ploiești

A. Partea I. Descrierea imobilului

TEREN Extravilan

Nr. CF vechi:5289

Nr. cadastral vechi:11656

Adresa: Jud. Prahova

Nr. Crt	Nr cadastral Nr. topografic	Suprafața* (mp)	Observații / Referințe
A1	22193	Din acte: 0 Masurata: 415	Sector cadastral:31 Teren neimprejmuit;

B. Partea II. Proprietari și acte

Inscrieri privitoare la dreptul de proprietate și alte drepturi reale	Referințe
57549 / 25/08/2008	
Act Notarial nr. 2649, din 21/08/2008 emis de BNP LUPU M;	
B0	Se infiintează cartea funciara nr. 5289 a unitatii administrativ teritoriale Târgșoru Vechi , care cuprinde imobilul cu numarul cadastral 11656 descris la PI/A+1, rezultat din dezmembrarea imobilului cu numarul cadastral 11471 din cartea funciara nr. 5039 a aceleiasi unitati administrativ teritoriale.
Act Notarial nr. 975, din 15/04/2008 emis de NP LUPU MARIA LUIZA;	
B1	Intabulare, drept de PROPRIETATE, dobandit prin Conventie, cota actuala 1/1, cota initiala 1/1
1) S.C. ERICE IMOB S.R.L., CIF:999999999999	

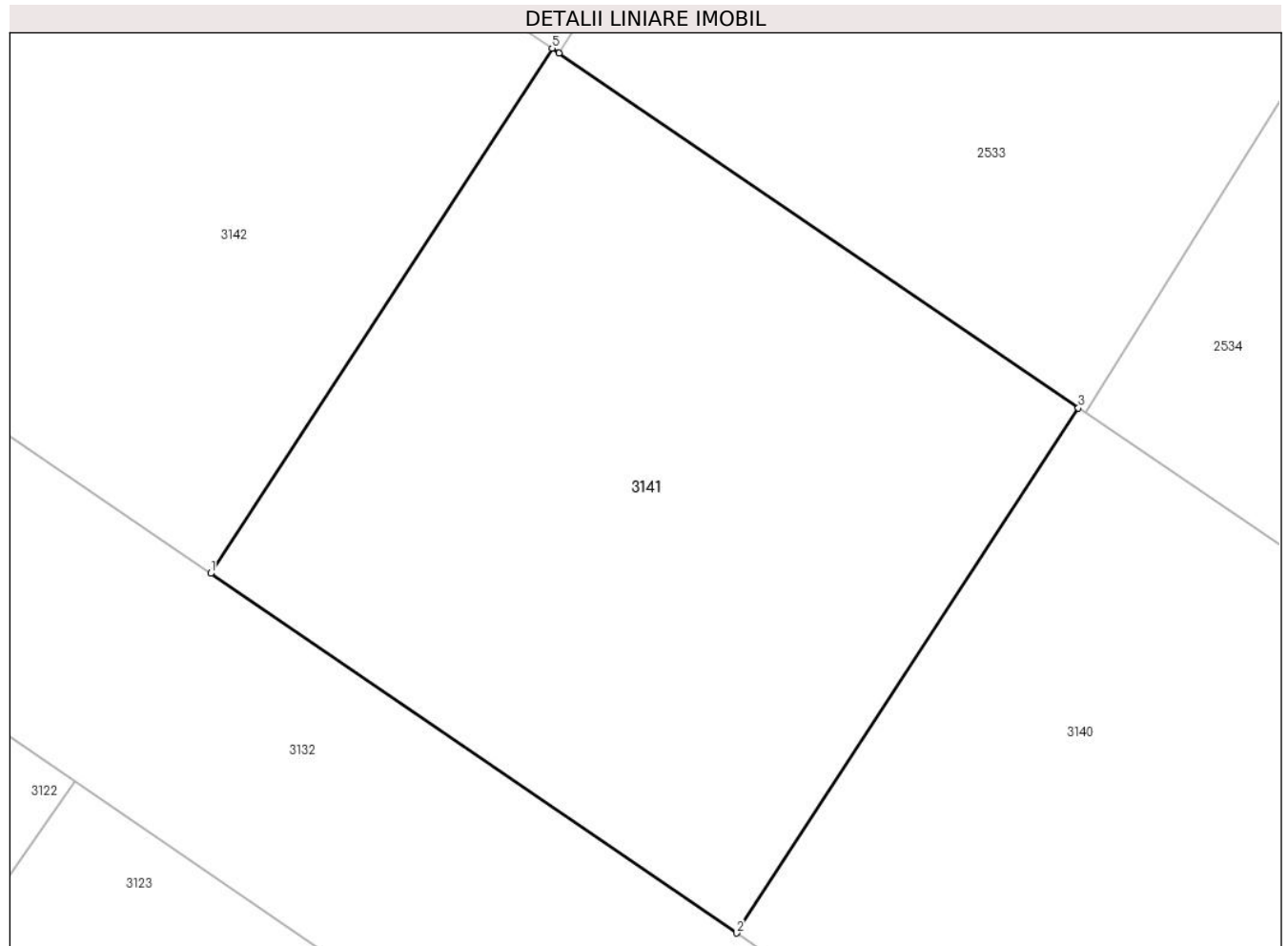
C. Partea III. SARCINI .

Inscrieri privind dezmembramintele dreptului de proprietate, drepturi reale de garanție și sarcini	Referințe
NU SUNT	

Teren

Nr cadastral	Suprafaţa (mp)*	Observații / Referințe
22193	Din acte: 0 Masurata: 415	

* Suprafața este determinată în planul de proiecție Stereo 70.



Date referitoare la teren

Crt	Categorie folosință	Intra vilan	Suprafața (mp)	Tarla	Parcelă	Nr. topo	Observații / Referințe
1	arabil	NU	415	36	-	-	

Lungime Segmente

1) Valorile lungimilor segmentelor sunt obținute din proiecție în plan.

Punct început	X / Y	Punct sfârșit	X / Y	Lungime segment (** (m)
1	574.798,189 378.803,97	2	574.815,146 378.792,377	20.541
2	574.815,146 378.792,377	3	574.826,169 378.809,305	20.201
3	574.826,169 378.809,305	4	574.809,431 378.820,748	20.276
4	574.809,431 378.820,748	5	574.809,202 378.820,898	0.274
5	574.809,202 378.820,898	1	574.798,189 378.803,97	20.195

**** Lungimile segmentelor sunt determinate în planul de proiecție Stereo 70 și sunt rotunjite la 1 milimetru.**

***** Distanța dintre puncte este formată din segmente cumulate ce sunt mai mici decât valoarea 1 milimetru.**

**DATE DESPRE IMOBILUL NR. 3142**

Oficiul de Cadastru și Publicitate Imobiliară PRAHOVA
Biroul de Cadastru și Publicitate Imobiliară Ploiești

A. Partea I. Descrierea imobilului

TEREN Extravilan

Nr. CF vechi:5290

Nr. cadastral vechi:11657

Adresa: Jud. Prahova

Nr. Crt	Nr cadastral Nr. topografic	Suprafața* (mp)	Observații / Referințe
A1	22194	Din acte: 0 Masurata: 415	Sector cadastral:31 Teren neimprejmut;

B. Partea II. Proprietari și acte

Inscrieri privitoare la dreptul de proprietate și alte drepturi reale		Referințe
57549 / 25/08/2008		
Act Notarial nr. 975, din 15/04/2008 emis de NP LUPU MARIA LUIZA;		
B1	Intabulare, drept de PROPRIETATE, dobandit prin Conventie, cota actuala 1/1, cota initiala 1/1 1) S.C. ERICE IMOB S.R.L., CIF:9999999999999	A1
Act Notarial nr. 2649, din 21/08/2008 emis de BNP LUPU M;		
B3	Se infiintează cartea funciara nr. 5290 a unitatii administrativ teritoriale Târgșoru Vechi , care cuprinde imobilul cu numarul cadastral 11657 descris la PI/A+1, rezultat din dezmembrarea imobilului cu numarul cadastral 11471 din cartea funciara nr. 5039 a aceleiasi unitati administrativ teritoriale.	A1

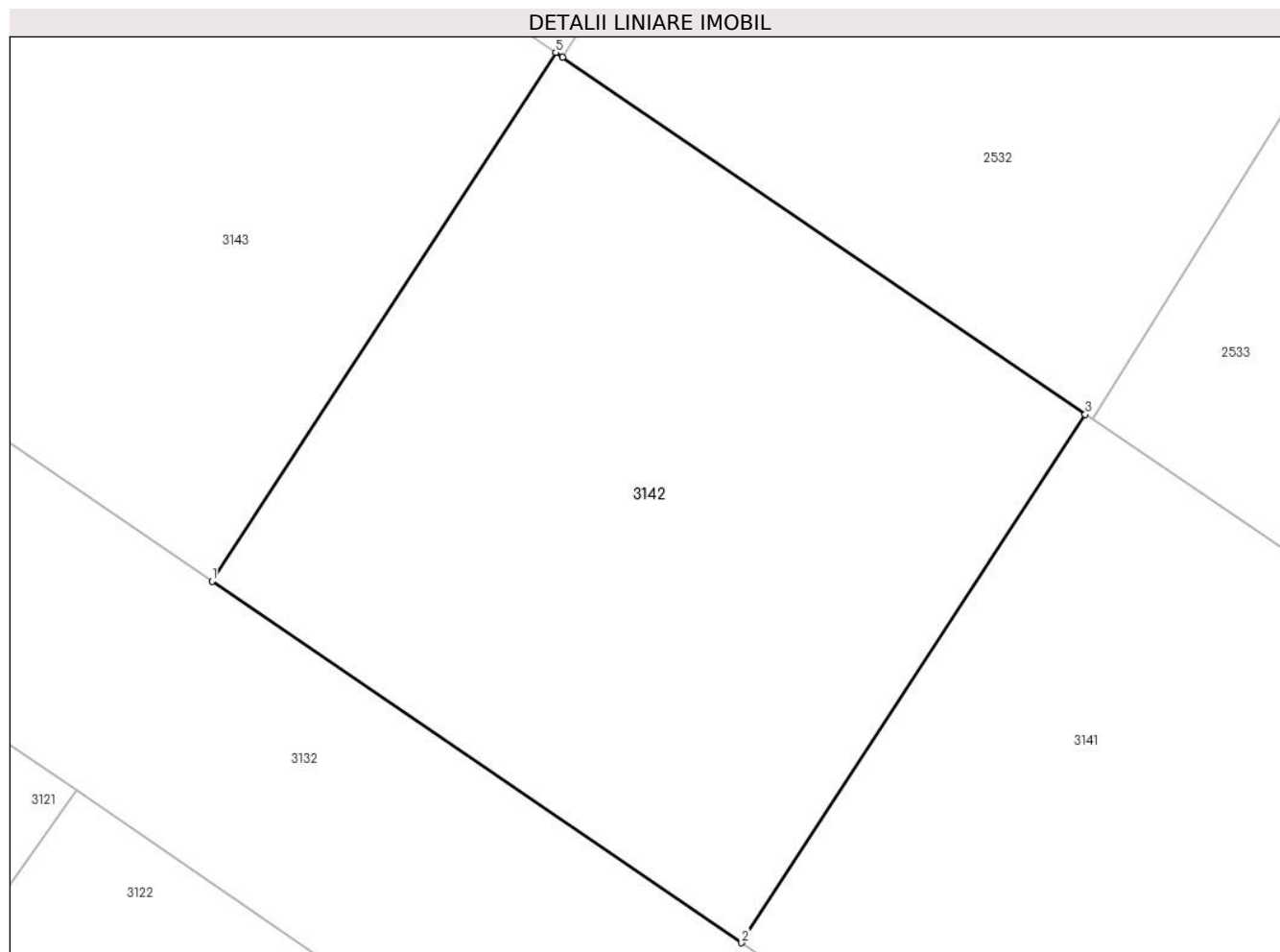
C. Partea III. SARCINI .

Inscrieri privind dezmembramintele dreptului de proprietate, drepturi reale de garanție și sarcini	Referințe
NU SUNT	

Teren

Nr cadastral	Suprafața (mp)*	Observații / Referințe
22194	Din acte: 0 Masurata: 415	

* Suprafața este determinată în planul de proiecție Stereo 70.



Date referitoare la teren

Crt	Categorie folosință	Intra vilan	Suprafața (mp)	Tarla	Parcelă	Nr. topo	Observații / Referințe
1	arabil	NU	415	36	A 186/188 ; A 186/189	-	

Lungime Segmente

1) Valorile lungimilor segmentelor sunt obținute din proiecție în plan.

Punct început	X / Y	Punct sfârșit	X / Y	Lungime segment (** (m)
1	574.781,221 378.815,553	2	574.798,189 378.803,97	20.545
2	574.798,189 378.803,97	3	574.809,202 378.820,898	20.195
3	574.809,202 378.820,898	4	574.792,454 378.832,341	20.284
4	574.792,454 378.832,341	5	574.792,234 378.832,491	0.266
5	574.792,234 378.832,491	1	574.781,221 378.815,553	20.204

**** Lungimile segmentelor sunt determinate în planul de proiecție Stereo 70 și sunt rotunjite la 1 milimetru.**

***** Distanța dintre puncte este formată din segmente cumulate ce sunt mai mici decât valoarea 1 milimetru.**

**DATE DESPRE IMOBILUL NR. 3143**

Oficiul de Cadastru și Publicitate Imobiliară PRAHOVA
Biroul de Cadastru și Publicitate Imobiliară Ploiești

A. Partea I. Descrierea imobilului

TEREN Extravilan

Nr. CF vechi:5291

Nr. cadastral vechi:11658

Adresa: Jud. Prahova

Nr. Crt	Nr cadastral Nr. topografic	Suprafața* (mp)	Observații / Referințe
A1	22195	Din acte: 0 Masurata: 415	Sector cadastral:31 Teren neimprejmuit;

B. Partea II. Proprietari și acte

Inscrieri privitoare la dreptul de proprietate și alte drepturi reale	Referințe
57549 / 25/08/2008	
Act Notarial nr. 2649, din 21/08/2008 emis de BNP LUPU M;	
B0	Se infiintează cartea funciara nr. 5291 a unitatii administrativ teritoriale Târgșoru Vechi , care cuprinde imobilul cu numarul cadastral 11658 descris la PI/A+1, rezultat din dezmembrarea imobilului cu numarul cadastral 11471 din cartea funciara nr. 5039 a aceleiasi unitati administrativ teritoriale.
Act Notarial nr. 975, din 15/04/2008 emis de NP LUPU MARIA LUIZA;	
B1	Intabulare, drept de PROPRIETATE, dobandit prin Conventie, cota actuala 1/1, cota initiala 1/1
1) S.C. ERICE IMOB S.R.L., CIF:999999999999	

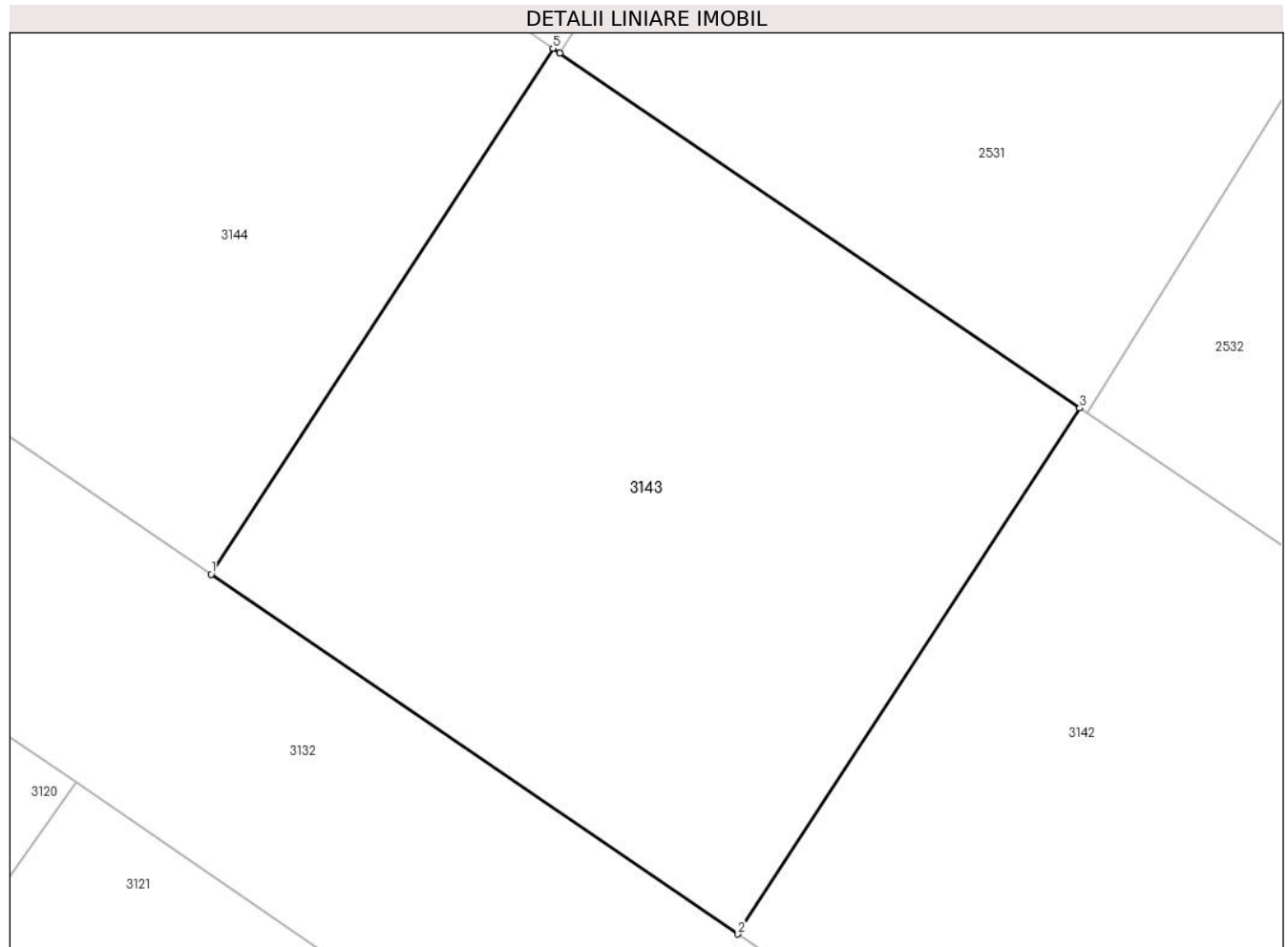
C. Partea III. SARCINI .

Inscrieri privind dezmembramintele dreptului de proprietate, drepturi reale de garanție și sarcini	Referințe
NU SUNT	

Teren

Nr cadastral	Suprafața (mp)*	Observații / Referințe
22195	Din acte: 0 Masurata: 415	

* Suprafața este determinată în planul de proiecție Stereo 70.



Date referitoare la teren

Crt	Categorie folosință	Intra vilan	Suprafața (mp)	Tarla	Parcelă	Nr. topo	Observații / Referințe
1	arabil	NU	415	36	A 186/188 ; A 186/189	-	

Lungime Segmente

1) Valorile lungimilor segmentelor sunt obținute din proiecție în plan.

Punct început	X / Y	Punct sfârșit	X / Y	Lungime segment (** (m)
1	574.764,253 378.827,146	2	574.781,221 378.815,553	20.55
2	574.781,221 378.815,553	3	574.792,234 378.832,491	20.204
3	574.792,234 378.832,491	4	574.775,486 378.843,934	20.284
4	574.775,486 378.843,934	5	574.775,266 378.844,084	0.266
5	574.775,266 378.844,084	1	574.764,253 378.827,146	20.204

**** Lungimile segmentelor sunt determinate în planul de proiecție Stereo 70 și sunt rotunjite la 1 milimetru.**

***** Distanța dintre puncte este formată din segmente cumulate ce sunt mai mici decât valoarea 1 milimetru.**

**DATE DESPRE IMOBILUL NR. 3144**

Oficiul de Cadastru și Publicitate Imobiliară PRAHOVA
Biroul de Cadastru și Publicitate Imobiliară Ploiești

A. Partea I. Descrierea imobilului

TEREN Extravilan

Nr. CF vechi:5292

Nr. cadastral vechi:11659

Adresa: Jud. Prahova

Nr. Crt	Nr cadastral Nr. topografic	Suprafața* (mp)	Observații / Referințe
A1	22196	Din acte: 0 Masurata: 415	Sector cadastral:31 Teren neimprejmit;

B. Partea II. Proprietari și acte

Inscrieri privitoare la dreptul de proprietate și alte drepturi reale	Referințe
57549 / 25/08/2008	
Act Notarial nr. 975, din 15/04/2008 emis de NP LUPU MARIA LUIZA;	
B1	A1
Intabulare, drept de PROPRIETATEcumparare, dobandit prin Conventie, cota actuala 1/1, cota initiala 1/1 1) S.C. ERICE IMOB S.R.L. , CIF:9999999999999	
Act Notarial nr. 2649, din 21/08/2008 emis de BNP LUPU M;	
B2	A1
Se infiintează cartea funciara nr. 5292 a unitatii administrativ teritoriale Târgșoru Vechi , care cuprinde imobilul cu numarul cadastral 11659 descris la PI/A+1, rezultat din dezmembrarea imobilului cu numarul cadastral 11471 din cartea funciara nr. 5039 a aceleiasi unitati administrativ teritoriale.	

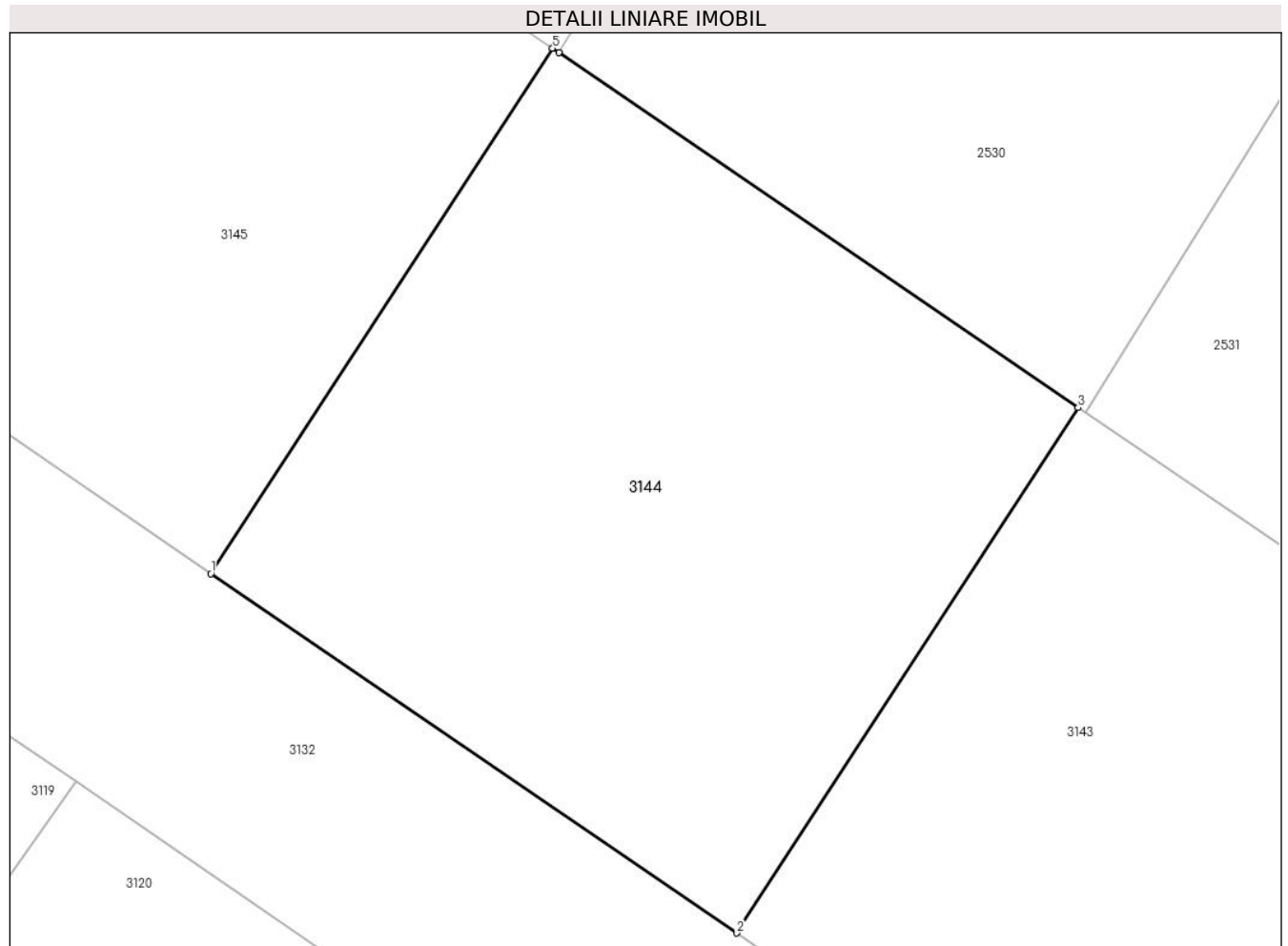
C. Partea III. SARCINI .

Inscrieri privind dezmembramintele dreptului de proprietate, drepturi reale de garanție și sarcini	Referințe
NU SUNT	

Teren

Nr cadastral	Suprafața (mp)*	Observații / Referințe
22196	Din acte: 0 Masurata: 415	

* Suprafața este determinată în planul de proiecție Stereo 70.



Date referitoare la teren

Crt	Categorie folosință	Intra vilan	Suprafața (mp)	Tarla	Parcelă	Nr. topo	Observații / Referințe
1	arabil	NU	415	36	A 186/188 ; A 186/189	-	

Lungime Segmente

1) Valorile lungimilor segmentelor sunt obținute din proiecție în plan.

Punct început	X / Y	Punct sfârșit	X / Y	Lungime segment (** (m)
1	574.747,285 378.838,739	2	574.764,253 378.827,146	20.55
2	574.764,253 378.827,146	3	574.775,266 378.844,084	20.204
3	574.775,266 378.844,084	4	574.758,508 378.855,537	20.298
4	574.758,508 378.855,537	5	574.758,308 378.855,677	0.244
5	574.758,308 378.855,677	1	574.747,285 378.838,739	20.209

**** Lungimile segmentelor sunt determinate în planul de proiecție Stereo 70 și sunt rotunjite la 1 milimetru.**

***** Distanța dintre puncte este formată din segmente cumulate ce sunt mai mici decât valoarea 1 milimetru.**

**DATE DESPRE IMOBILUL NR. 3145**

Oficiul de Cadastru și Publicitate Imobiliară PRAHOVA
Biroul de Cadastru și Publicitate Imobiliară Ploiești

A. Partea I. Descrierea imobilului

TEREN Extravilan

Nr. CF vechi:5293

Nr. cadastral vechi:11660

Adresa: Jud. Prahova

Nr. Crt	Nr cadastral Nr. topografic	Suprafața* (mp)	Observații / Referințe
A1	22197	Din acte: 0 Masurata: 415	Sector cadastral:31 Teren neimprejmuit;

B. Partea II. Proprietari și acte

Inscrieri privitoare la dreptul de proprietate și alte drepturi reale	Referințe
57549 / 25/08/2008	
Act Notarial nr. 2649, din 21/08/2008 emis de BNP LUPU M;	
B0	Se infiintează cartea funciara nr. 5293 a unitatii administrativ teritoriale Târgșoru Vechi , care cuprinde imobilul cu numarul cadastral 11660 descris la PI/A+1, rezultat din dezmembrarea imobilului cu numarul cadastral 11471 din cartea funciara nr. 5039 a aceleiasi unitati administrativ teritoriale.
Act Notarial nr. 975, din 15/04/2008 emis de NP LUPU MARIA LUIZA;	
B1	Intabulare, drept de PROPRIETATE, dobandit prin Conventie, cota actuala 1/1, cota initiala 1/1
1) S.C. ERICE IMOB S.R.L., CIF:999999999999	

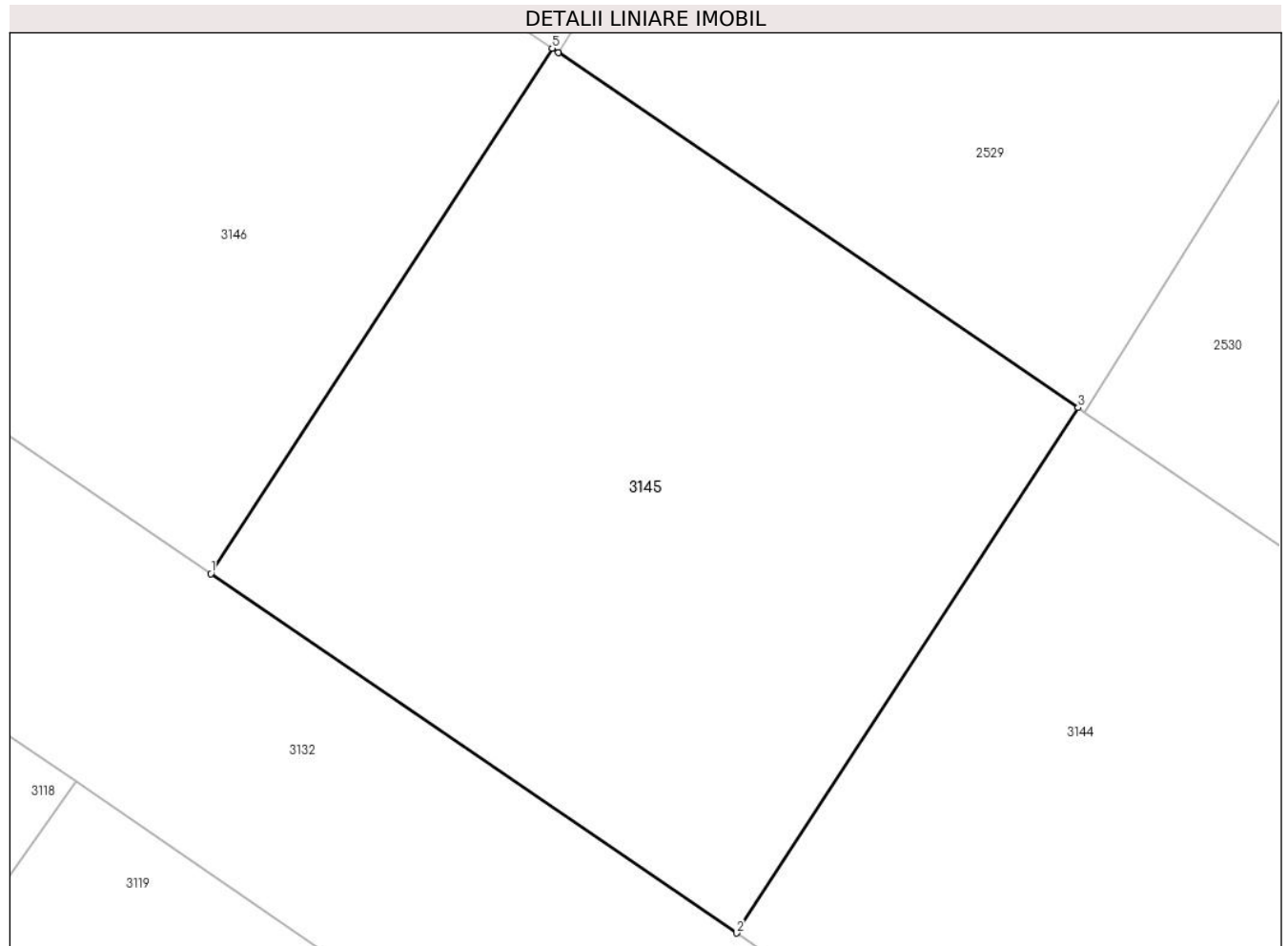
C. Partea III. SARCINI .

Inscrieri privind dezmembramintele dreptului de proprietate, drepturi reale de garanție și sarcini	Referințe
NU SUNT	

Teren

Nr cadastral	Suprafața (mp)*	Observații / Referințe
22197	Din acte: 0 Masurata: 415	

* Suprafața este determinată în planul de proiecție Stereo 70.



Date referitoare la teren

Crt	Categorie folosință	Intra vilan	Suprafața (mp)	Tarla	Parcelă	Nr. topo	Observații / Referințe
1	arabil	NU	415	36	A 186/188 ; A 186/189	-	

Lungime Segmente

1) Valorile lungimilor segmentelor sunt obținute din proiecție în plan.

Punct început	X / Y	Punct sfârșit	X / Y	Lungime segment (** (m)
1	574.730,327 378.850,332	2	574.747,285 378.838,739	20.542
2	574.747,285 378.838,739	3	574.758,308 378.855,677	20.209
3	574.758,308 378.855,677	4	574.741,54 378.867,13	20.306
4	574.741,54 378.867,13	5	574.741,34 378.867,27	0.244
5	574.741,34 378.867,27	1	574.730,327 378.850,332	20.204

**** Lungimile segmentelor sunt determinate în planul de proiecție Stereo 70 și sunt rotunjite la 1 milimetru.**

***** Distanța dintre puncte este formată din segmente cumulate ce sunt mai mici decât valoarea 1 milimetru.**

**DATE DESPRE IMOBILUL NR. 3146**

Oficiul de Cadastru și Publicitate Imobiliară PRAHOVA
Biroul de Cadastru și Publicitate Imobiliară Ploiești

A. Partea I. Descrierea imobilului

TEREN Extravilan

Nr. CF vechi:5294

Nr. cadastral vechi:11661

Adresa: Jud. Prahova

Nr. Crt	Nr cadastral Nr. topografic	Suprafața* (mp)	Observații / Referințe
A1	22198	Din acte: 0 Masurata: 415	Sector cadastral:31 Teren neimprejmut;

B. Partea II. Proprietari și acte

Inscrieri privitoare la dreptul de proprietate și alte drepturi reale		Referințe
57549 / 25/08/2008		
Act Notarial nr. 975, din 15/04/2008 emis de NP LUPU MARIA LUIZA;		
B1	Intabulare, drept de PROPRIETATE, dobandit prin Conventie, cota actuala 1/1, cota initiala 1/1 1) S.C. ERICE IMOB S.R.L., CIF:9999999999999	A1
Act Notarial nr. 2649, din 21/08/2008 emis de BNP LUPU M;		
B3	Se infiintează cartea funciara nr. 5294 a unitatii administrativ teritoriale Târgșoru Vechi , care cuprinde imobilul cu numarul cadastral 11661 descris la PI/A+1, rezultat din dezmembrarea imobilului cu numarul cadastral 11471 din cartea funciara nr. 5039 a aceleiasi unitati administrativ teritoriale.	A1

C. Partea III. SARCINI .

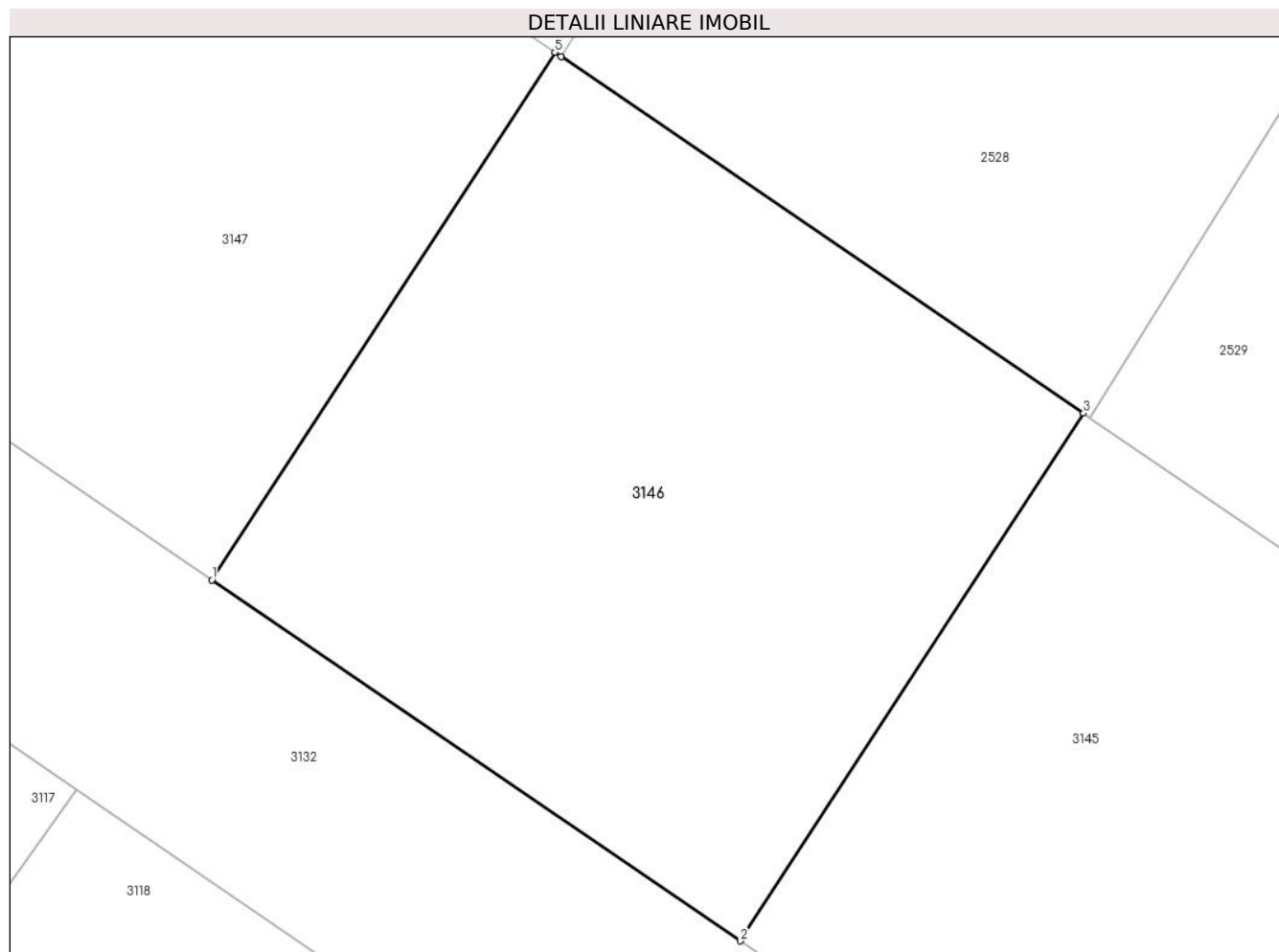
Inscrieri privind dezmembramintele dreptului de proprietate, drepturi reale de garanție și sarcini	Referințe
NU SUNT	

Anexa Nr. 1 La Partea I

Teren

Nr cadastral	Suprafața (mp)*	Observații / Referințe
22198	Din acte: 0 Masurata: 415	

* Suprafața este determinată în planul de proiecție Stereo 70.



Date referitoare la teren

Crt	Categorie folosință	Intra vilan	Suprafața (mp)	Tarla	Parcelă	Nr. topo	Observații / Referințe
1	arabil	NU	415	36	A 186/188 ; A 186/189	-	

Lungime Segmente

1) Valorile lungimilor segmentelor sunt obținute din proiecție în plan.

Punct început	X / Y	Punct sfârșit	X / Y	Lungime segment (** (m)
1	574.713,359 378.861,925	2	574.730,327 378.850,332	20.55
2	574.730,327 378.850,332	3	574.741,34 378.867,27	20.204
3	574.741,34 378.867,27	4	574.724,572 378.878,723	20.306
4	574.724,572 378.878,723	5	574.724,372 378.878,863	0.244
5	574.724,372 378.878,863	1	574.713,359 378.861,925	20.204

**** Lungimile segmentelor sunt determinate în planul de proiecție Stereo 70 și sunt rotunjite la 1 milimetru.**

***** Distanța dintre puncte este formată din segmente cumulate ce sunt mai mici decât valoarea 1 milimetru.**

**DATE DESPRE IMOBILUL NR. 3147**

Oficiul de Cadastru și Publicitate Imobiliară PRAHOVA
Biroul de Cadastru și Publicitate Imobiliară Ploiești

A. Partea I. Descrierea imobilului

TEREN Extravilan

Nr. CF vechi:5295

Nr. cadastral vechi:11662

Adresa: Jud. Prahova

Nr. Crt	Nr cadastral Nr. topografic	Suprafața* (mp)	Observații / Referințe
A1	22199	Din acte: 0 Masurata: 415	Sector cadastral:31 Teren neimprejmuit;

B. Partea II. Proprietari și acte

Inscrieri privitoare la dreptul de proprietate și alte drepturi reale	Referințe
57549 / 25/08/2008	
Act Notarial nr. 2649, din 21/08/2008 emis de BNP LUPU M;	
B0	Se infiintează cartea funciara nr. 5295 a unitatii administrativ teritoriale Târgșoru Vechi , care cuprinde imobilul cu numarul cadastral 11662 descris la PI/A+1, rezultat din dezmembrarea imobilului cu numarul cadastral 11471 din cartea funciara nr. 5039 a aceleiasi unitati administrativ teritoriale.
Act Notarial nr. 975, din 15/04/2008 emis de NP LUPU MARIA LUIZA;	
B1	Intabulare, drept de PROPRIETATE, dobandit prin Conventie, cota actuala 1/1, cota initiala 1/1
1) S.C. ERICE IMOB S.R.L., CIF:999999999999	

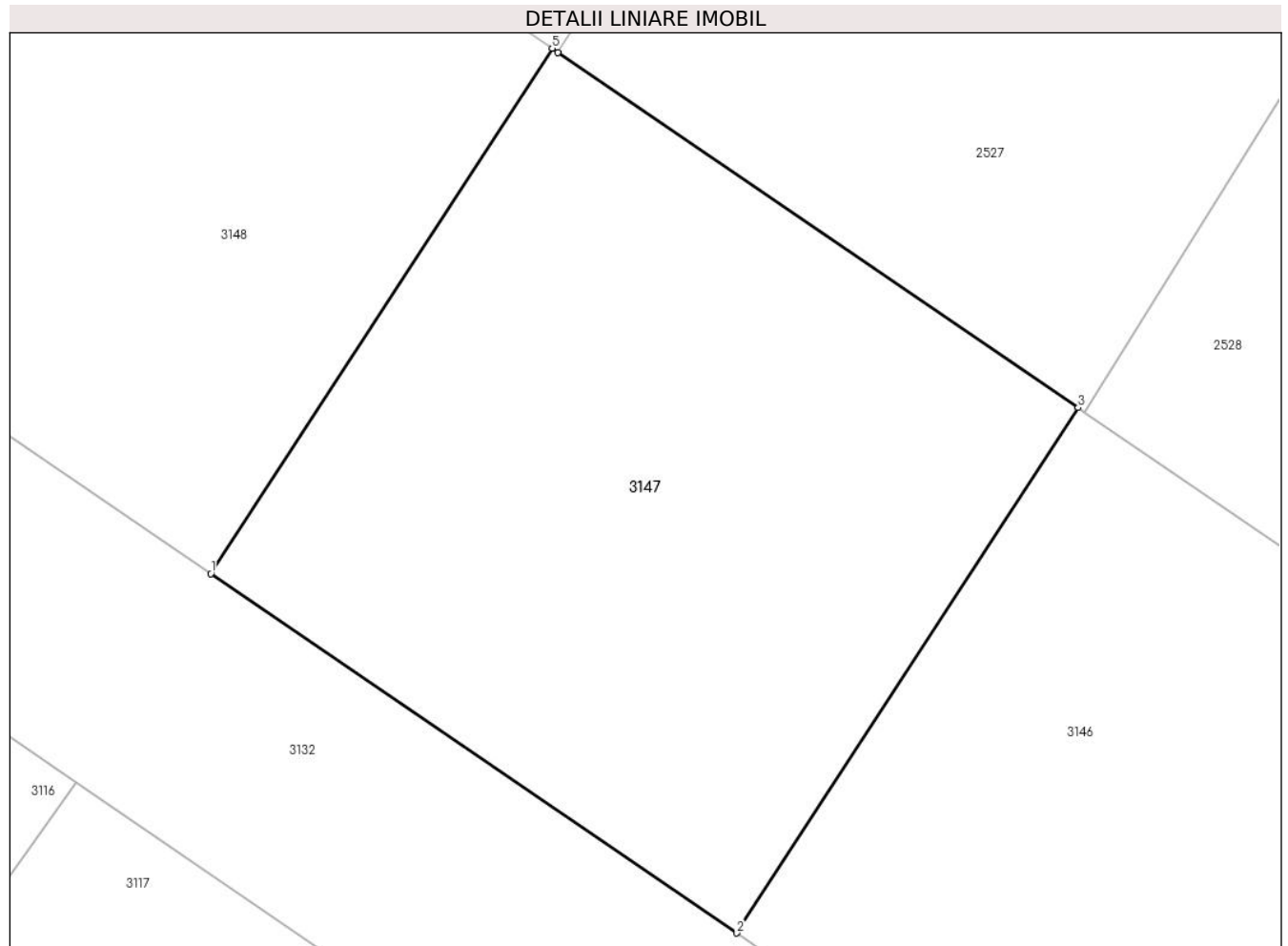
C. Partea III. SARCINI .

Inscrieri privind dezmembramintele dreptului de proprietate, drepturi reale de garanție și sarcini	Referințe
NU SUNT	

Teren

Nr cadastral	Suprafața (mp)*	Observații / Referințe
22199	Din acte: 0 Masurata: 415	

* Suprafața este determinată în planul de proiecție Stereo 70.



Date referitoare la teren

Crt	Categorie folosință	Intra vilan	Suprafața (mp)	Tarla	Parcelă	Nr. topo	Observații / Referințe
1	arabil	NU	415	36	A 186/188 ; A 186/189	-	

Lungime Segmente

1) Valorile lungimilor segmentelor sunt obținute din proiecție în plan.

Punct început	X / Y	Punct sfârșit	X / Y	Lungime segment (** (m)
1	574.696,391 378.873,518	2	574.713,359 378.861,925	20.55
2	574.713,359 378.861,925	3	574.724,372 378.878,863	20.204
3	574.724,372 378.878,863	4	574.707,594 378.890,326	20.32
4	574.707,594 378.890,326	5	574.707,404 378.890,456	0.23
5	574.707,404 378.890,456	1	574.696,391 378.873,518	20.204

**** Lungimile segmentelor sunt determinate în planul de proiecție Stereo 70 și sunt rotunjite la 1 milimetru.**

***** Distanța dintre puncte este formată din segmente cumulate ce sunt mai mici decât valoarea 1 milimetru.**

**DATE DESPRE IMOBILUL NR. 3148**

Oficiul de Cadastru și Publicitate Imobiliară PRAHOVA
Biroul de Cadastru și Publicitate Imobiliară Ploiești

A. Partea I. Descrierea imobilului

TEREN Extravilan

Nr. CF vechi:5296

Nr. cadastral vechi:11663

Adresa: Jud. Prahova

Nr. Crt	Nr cadastral Nr. topografic	Suprafața* (mp)	Observații / Referințe
A1	22200	Din acte: 0 Masurata: 415	Sector cadastral:31 Teren neimprejmuit;

B. Partea II. Proprietari și acte

Inscrieri privitoare la dreptul de proprietate și alte drepturi reale	Referințe
57549 / 25/08/2008	
Act Notarial nr. 2649, din 21/08/2008 emis de BNP LUPU M;	
B0	Se infiintează cartea funciara nr. 5296 a unitatii administrativ teritoriale Târgșoru Vechi , care cuprinde imobilul cu numarul cadastral 11663 descris la PI/A+1, rezultat din dezmembrarea imobilului cu numarul cadastral 11471 din cartea funciara nr. 5039 a aceleiasi unitati administrativ teritoriale.
Act Notarial nr. 975, din 15/04/2008 emis de NP LUPU MARIA LUIZA;	
B1	Intabulare, drept de PROPRIETATE, dobandit prin Conventie, cota actuala 1/1, cota initiala 1/1
1) S.C. ERICE IMOB S.R.L., CIF:999999999999	

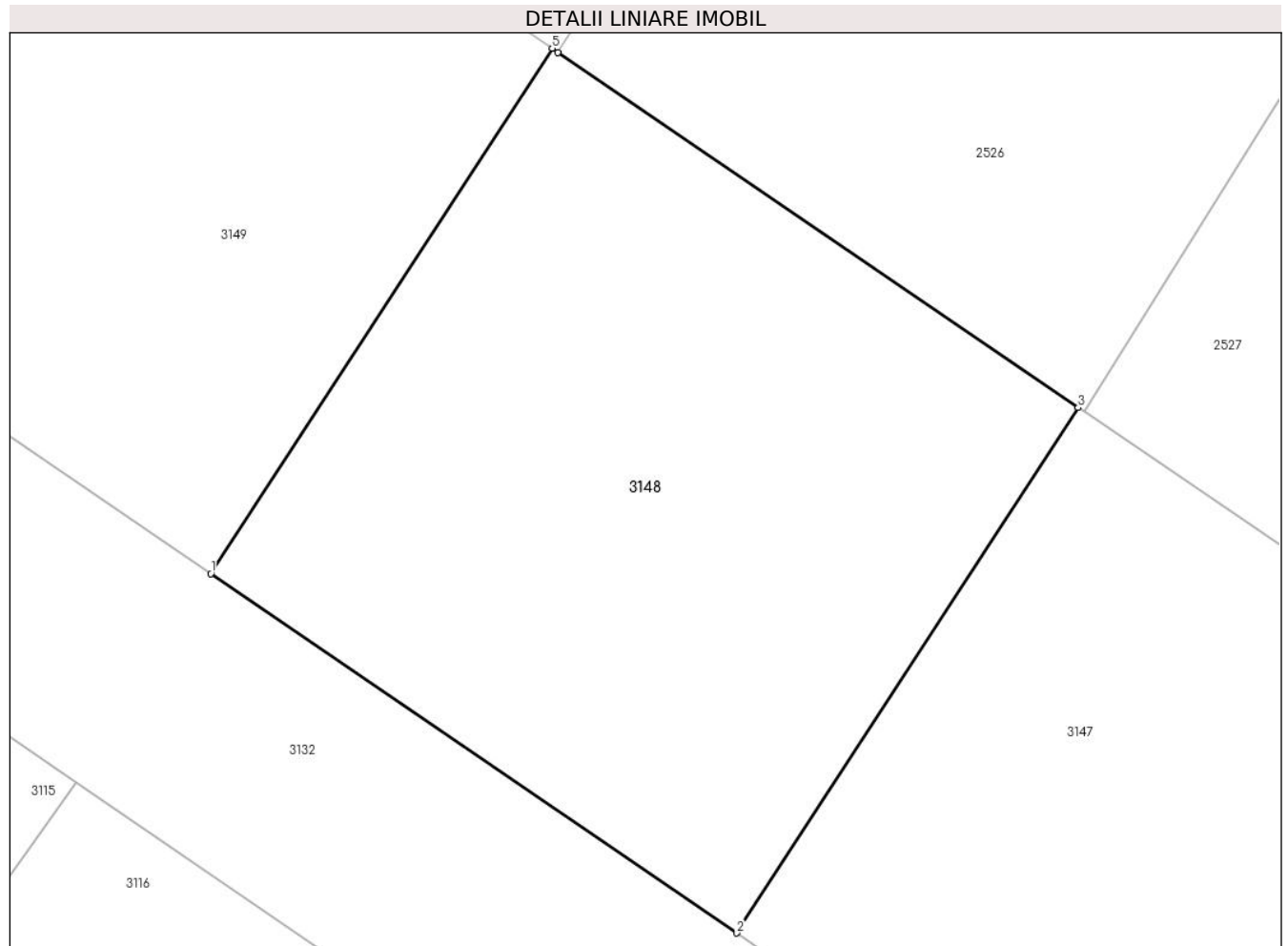
C. Partea III. SARCINI .

Inscrieri privind dezmembramintele dreptului de proprietate, drepturi reale de garanție și sarcini	Referințe
NU SUNT	

Teren

Nr cadastral	Suprafața (mp)*	Observații / Referințe
22200	Din acte: 0 Masurata: 415	

* Suprafața este determinată în planul de proiecție Stereo 70.



Date referitoare la teren

Crt	Categorie folosință	Intra vilan	Suprafața (mp)	Tarla	Parcelă	Nr. topo	Observații / Referințe
1	arabil	NU	415	36	A 186/188 ; A 186/189	-	

Lungime Segmente

1) Valorile lungimilor segmentelor sunt obținute din proiecție în plan.

Punct început	X / Y	Punct sfârșit	X / Y	Lungime segment (** (m)
1	574.679,423 378.885,111	2	574.696,391 378.873,518	20.55
2	574.696,391 378.873,518	3	574.707,404 378.890,456	20.204
3	574.707,404 378.890,456	4	574.690,626 378.901,919	20.32
4	574.690,626 378.901,919	5	574.690,436 378.902,049	0.23
5	574.690,436 378.902,049	1	574.679,423 378.885,111	20.204

**** Lungimile segmentelor sunt determinate în planul de proiecție Stereo 70 și sunt rotunjite la 1 milimetru.**

***** Distanța dintre puncte este formată din segmente cumulate ce sunt mai mici decât valoarea 1 milimetru.**

**DATE DESPRE IMOBILUL NR. 3149**

Oficiul de Cadastru și Publicitate Imobiliară PRAHOVA
Biroul de Cadastru și Publicitate Imobiliară Ploiești

A. Partea I. Descrierea imobilului

TEREN Extravilan

Nr. CF vechi:5297

Nr. cadastral vechi:11664

Adresa: Jud. Prahova

Nr. Crt	Nr cadastral Nr. topografic	Suprafața* (mp)	Observații / Referințe
A1	22201	Din acte: 0 Masurata: 415	Sector cadastral:31 Teren neimprejmuit;

B. Partea II. Proprietari și acte

Inscrieri privitoare la dreptul de proprietate și alte drepturi reale	Referințe
57549 / 25/08/2008	
Act Notarial nr. 2649, din 21/08/2008 emis de BNP LUPU M;	
B0	Se infiintează cartea funciara nr. 5297 a unitatii administrativ teritoriale Târgșoru Vechi , care cuprinde imobilul cu numarul cadastral 11664 descris la PI/A+1, rezultat din dezmembrarea imobilului cu numarul cadastral 11471 din cartea funciara nr. 5039 a aceleiasi unitati administrativ teritoriale.
Act Notarial nr. 1104, din 24/04/2008 emis de NP LUPU M.L.;	
B2	Intabulare, drept de PROPRIETATE, dobandit prin Conventie, cota actuala 1/1, cota initiala 1/1
1) SC ERICE IMOB SRL, CIF:99999999999999	

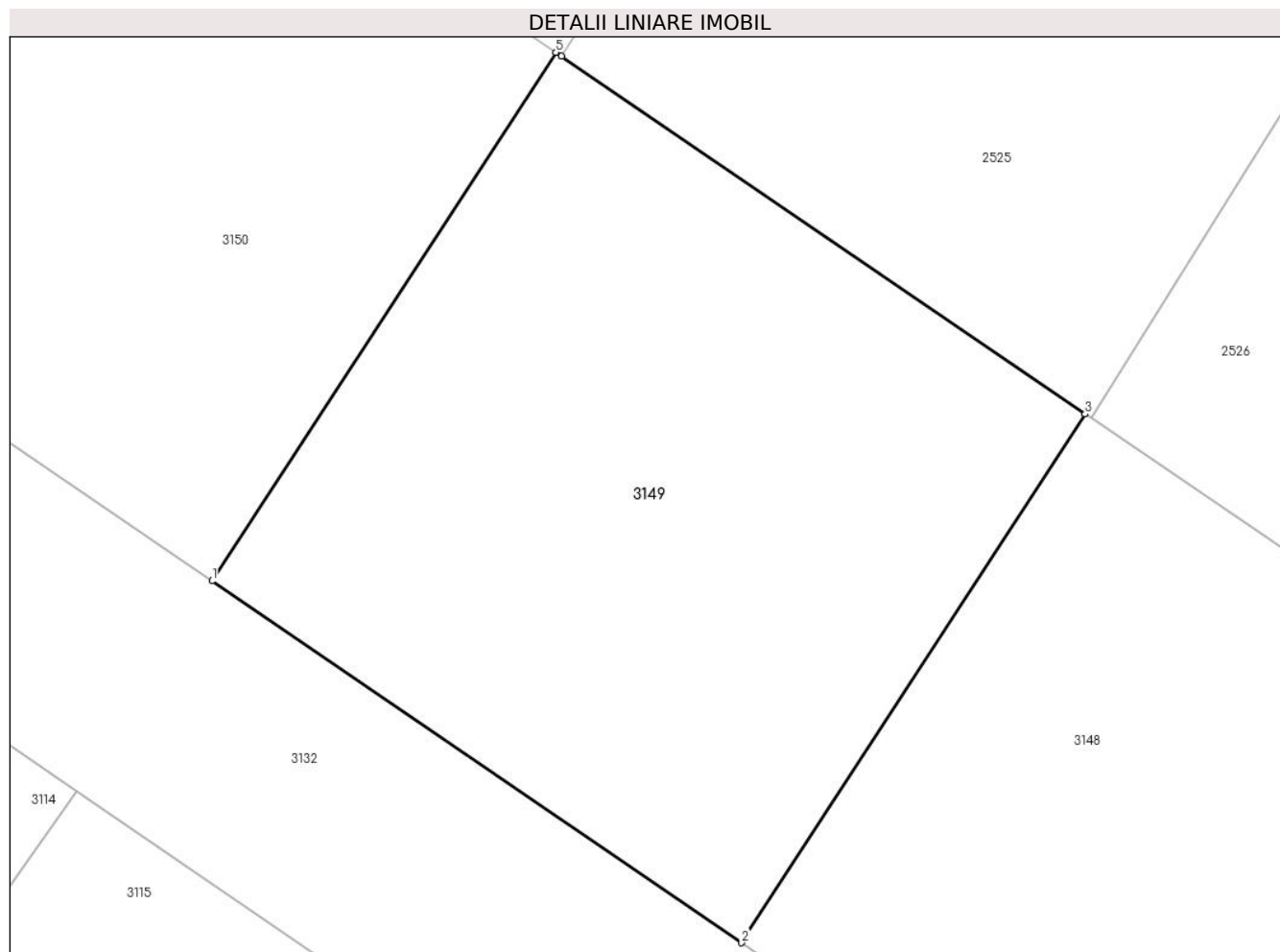
C. Partea III. SARCINI .

Inscrieri privind dezmembramintele dreptului de proprietate, drepturi reale de garanție și sarcini	Referințe
NU SUNT	

Teren

Nr cadastral	Suprafața (mp)*	Observații / Referințe
22201	Din acte: 0 Masurata: 415	

* Suprafața este determinată în planul de proiecție Stereo 70.



Date referitoare la teren

Crt	Categorie folosință	Intra vilan	Suprafața (mp)	Tarla	Parcelă	Nr. topo	Observații / Referințe
1	arabil	NU	415	36	A 186/188 ; A 186/189	-	

Lungime Segmente

1) Valorile lungimilor segmentelor sunt obținute din proiecție în plan.

Punct început	X / Y	Punct sfârșit	X / Y	Lungime segment (** (m)
1	574.662,455 378.896,704	2	574.679,423 378.885,111	20.55
2	574.679,423 378.885,111	3	574.690,436 378.902,049	20.204
3	574.690,436 378.902,049	4	574.673,658 378.913,512	20.32
4	574.673,658 378.913,512	5	574.673,472 378.913,638	0.225
5	574.673,472 378.913,638	1	574.662,455 378.896,704	20.202

**** Lungimile segmentelor sunt determinate în planul de proiecție Stereo 70 și sunt rotunjite la 1 milimetru.**

***** Distanța dintre puncte este formată din segmente cumulate ce sunt mai mici decât valoarea 1 milimetru.**

**DATE DESPRE IMOBILUL NR. 3150**

Oficiul de Cadastru și Publicitate Imobiliară PRAHOVA
Biroul de Cadastru și Publicitate Imobiliară Ploiești

A. Partea I. Descrierea imobilului

TEREN Extravilan

Nr. CF vechi:5298

Nr. cadastral vechi:11665

Adresa: Jud. Prahova

Nr. Crt	Nr cadastral Nr. topografic	Suprafața* (mp)	Observații / Referințe
A1	22202	Din acte: 0 Masurata: 415	Sector cadastral:31 Teren neimprejmuit;

B. Partea II. Proprietari și acte

Inscrieri privitoare la dreptul de proprietate și alte drepturi reale	Referințe
57549 / 25/08/2008	
Act Notarial nr. 2649, din 21/08/2008 emis de BNP LUPU M;	
B0	Se infiintează cartea funciara nr. 5298 a unitatii administrativ teritoriale Târgșoru Vechi , care cuprinde imobilul cu numarul cadastral 11665 descris la PI/A+1, rezultat din dezmembrarea imobilului cu numarul cadastral 11471 din cartea funciara nr. 5039 a aceleiasi unitati administrativ teritoriale.
Act Notarial nr. 1104, din 24/04/2008 emis de NP LUPU M.L. (contract de vanzare-cumparare nr 975 din 15.04.2008, emis de NP LUPU MARIA LUIZA);	
B2	Intabulare, drept de PROPRIETATE, dobandit prin Conventie, cota actuala 1/1, cota initiala 1/1
1) SC ERICE IMOB SRL, CIF:99999999999999	

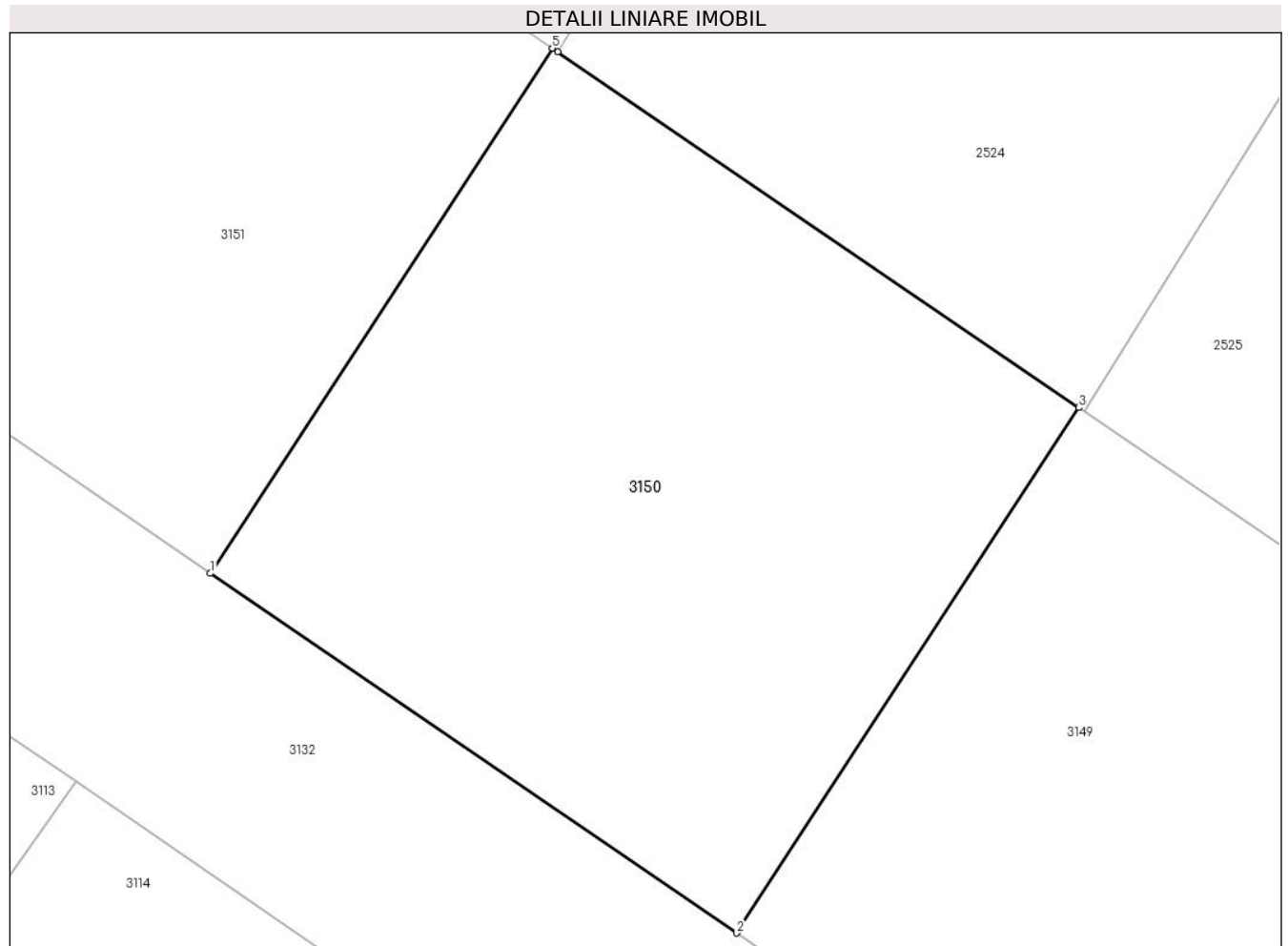
C. Partea III. SARCINI .

Inscrieri privind dezmembramintele dreptului de proprietate, drepturi reale de garanție și sarcini	Referințe
NU SUNT	

Teren

Nr cadastral	Suprafața (mp)*	Observații / Referințe
22202	Din acte: 0 Masurata: 415	

* Suprafața este determinată în planul de proiecție Stereo 70.



Date referitoare la teren

Crt	Categorie folosință	Intra vilan	Suprafața (mp)	Tarla	Parcelă	Nr. topo	Observații / Referințe
1	arabil	NU	415	36	A 186/188 ; A 186/189	-	

Lungime Segmente

1) Valorile lungimilor segmentelor sunt obținute din proiecție în plan.

Punct început	X / Y	Punct sfârșit	X / Y	Lungime segment (** (m)
1	574.645,487 378.908,297	2	574.662,455 378.896,704	20.55
2	574.662,455 378.896,704	3	574.673,472 378.913,638	20.202
3	574.673,472 378.913,638	4	574.656,68 378.925,105	20.334
4	574.656,68 378.925,105	5	574.656,508 378.925,222	0.208
5	574.656,508 378.925,222	1	574.645,487 378.908,297	20.197

**** Lungimile segmentelor sunt determinate în planul de proiecție Stereo 70 și sunt rotunjite la 1 milimetru.**

***** Distanța dintre puncte este formată din segmente cumulate ce sunt mai mici decât valoarea 1 milimetru.**

**DATE DESPRE IMOBILUL NR. 3151**

Oficiul de Cadastru și Publicitate Imobiliară PRAHOVA
Biroul de Cadastru și Publicitate Imobiliară Ploiești

A. Partea I. Descrierea imobilului

TEREN Extravilan

Nr. CF vechi:5299

Nr. cadastral vechi:11666

Adresa: Jud. Prahova

Nr. Crt	Nr cadastral Nr. topografic	Suprafața* (mp)	Observații / Referințe
A1	22203	Din acte: 0 Masurata: 415	Sector cadastral:31 Teren neimprejmuit;

B. Partea II. Proprietari și acte

Inscrieri privitoare la dreptul de proprietate și alte drepturi reale	Referințe
57549 / 25/08/2008	
Act Notarial nr. 2649, din 21/08/2008 emis de BNP LUPU M;	
B0	Se infiintează cartea funciara nr. 5299 a unitatii administrativ teritoriale Târgșoru Vechi , care cuprinde imobilul cu numarul cadastral 11666 descris la PI/A+1, rezultat din dezmembrarea imobilului cu numarul cadastral 11471 din cartea funciara nr. 5039 a aceleiasi unitati administrativ teritoriale.
Act Notarial nr. 975, din 15/04/2008 emis de NP LUPU MARIA LUIZA;	
B1	Intabulare, drept de PROPRIETATE, dobandit prin Conventie, cota actuala 1/1, cota initiala 1/1
1) S.C. ERICE IMOB S.R.L., CIF:999999999999	

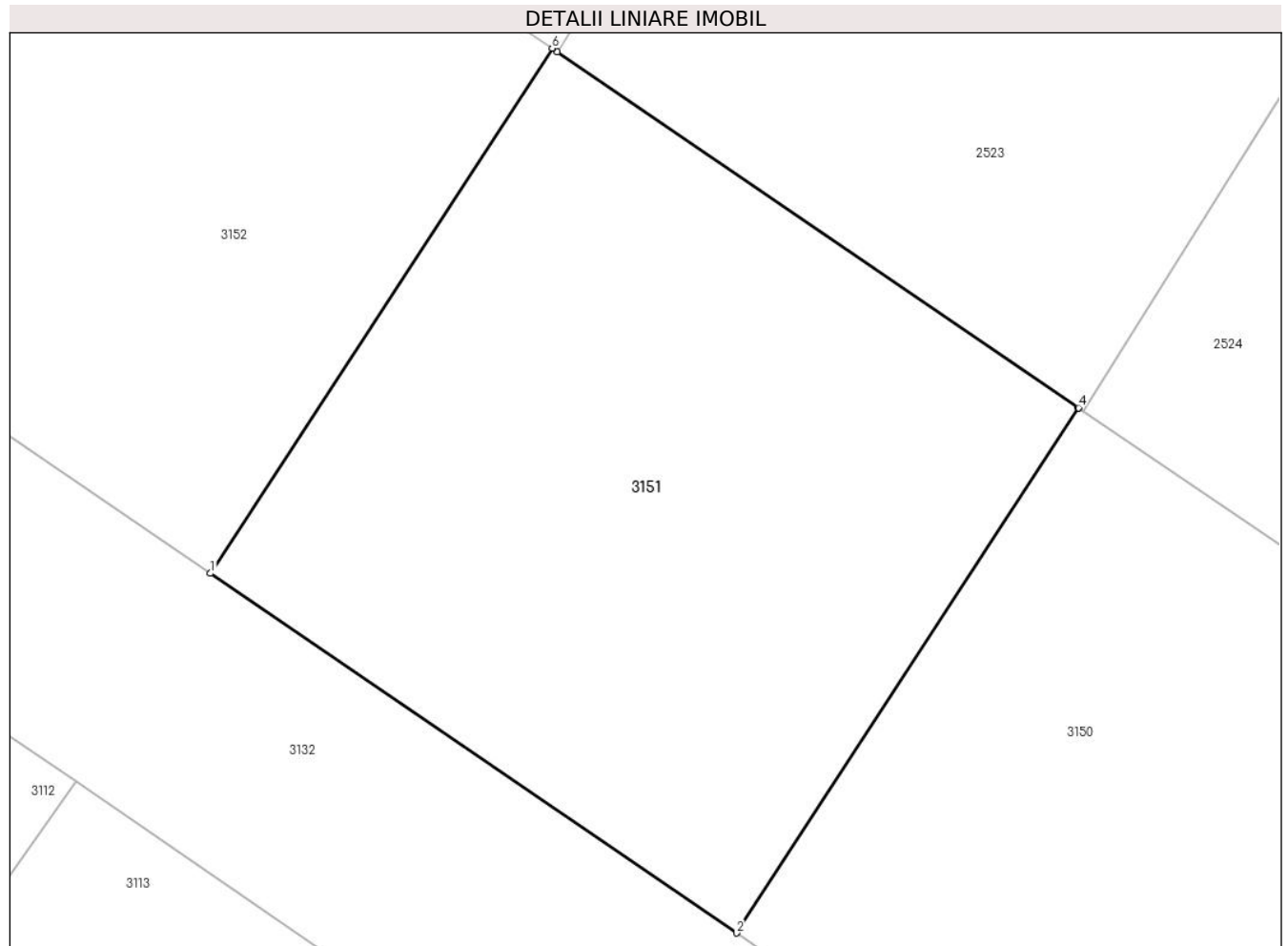
C. Partea III. SARCINI .

Inscrieri privind dezmembramintele dreptului de proprietate, drepturi reale de garanție și sarcini	Referințe
NU SUNT	

Teren

Nr cadastral	Suprafața (mp)*	Observații / Referințe
22203	Din acte: 0 Masurata: 415	

* Suprafața este determinată în planul de proiecție Stereo 70.



Date referitoare la teren

Crt	Categorie folosință	Intra vilan	Suprafața (mp)	Tarla	Parcelă	Nr. topo	Observații / Referințe
1	arabil	NU	415	36	A 186/188 ; A 186/189	-	

Lungime Segmente

1) Valorile lungimilor segmentelor sunt obținute din proiecție în plan.

Punct început	X / Y	Punct sfârșit	X / Y	Lungime segment (** (m)
1	574.628,529 378.919,89	2	574.645,487 378.908,297	20.542
2	574.645,487 378.908,297	3	574.656,508 378.925,222	20.197
3	574.656,508 378.925,222	4	574.656,51 378.925,225	0.004
4	574.656,51 378.925,225	5	574.639,712 378.936,698	20.342
5	574.639,712 378.936,698	6	574.639,54 378.936,815	0.208

Punct început	X / Y	Punct sfârșit	X / Y	Lungime segment (** (m)
6	574.639,54 378.936,815	1	574.628,529 378.919,89	20.192

** Lungimile segmentelor sunt determinate în planul de proiecție Stereo 70 și sunt rotunjite la 1 milimetru.

*** Distanța dintre puncte este formată din segmente cumulate ce sunt mai mici decât valoarea 1 milimetru.

**DATE DESPRE IMOBILUL NR. 3152**

Oficiul de Cadastru și Publicitate Imobiliară PRAHOVA
Biroul de Cadastru și Publicitate Imobiliară Ploiești

A. Partea I. Descrierea imobilului

TEREN Extravilan

Nr. CF vechi:5300

Nr. cadastral vechi:11667

Adresa: Jud. Prahova

Nr. Crt	Nr cadastral Nr. topografic	Suprafața* (mp)	Observații / Referințe
A1	22204	Din acte: 0 Masurata: 415	Sector cadastral:31 Teren neimprejmuit;

B. Partea II. Proprietari și acte

Inscrieri privitoare la dreptul de proprietate și alte drepturi reale	Referințe
57549 / 25/08/2008	
Act Notarial nr. 2649, din 21/08/2008 emis de BNP LUPU M;	
B0	Se infiintează cartea funciara nr. 5300 a unitatii administrativ teritoriale Târgșoru Vechi , care cuprinde imobilul cu numarul cadastral 11667 descris la PI/A+1, rezultat din dezmembrarea imobilului cu numarul cadastral 11471 din cartea funciara nr. 5039 a aceleiasi unitati administrativ teritoriale.
Act Notarial nr. 1104, din 24/04/2008 emis de NP LUPU M.L. (contract de vanzare-cumparare nr 975 din 15.04.2008, emis de NP LUPU MARIA LUIZA);	
B2	Intabulare, drept de PROPRIETATE, dobandit prin Conventie, cota actuala 1/1, cota initiala 1/1
1) SC ERICE IMOB SRL, CIF:99999999999999	

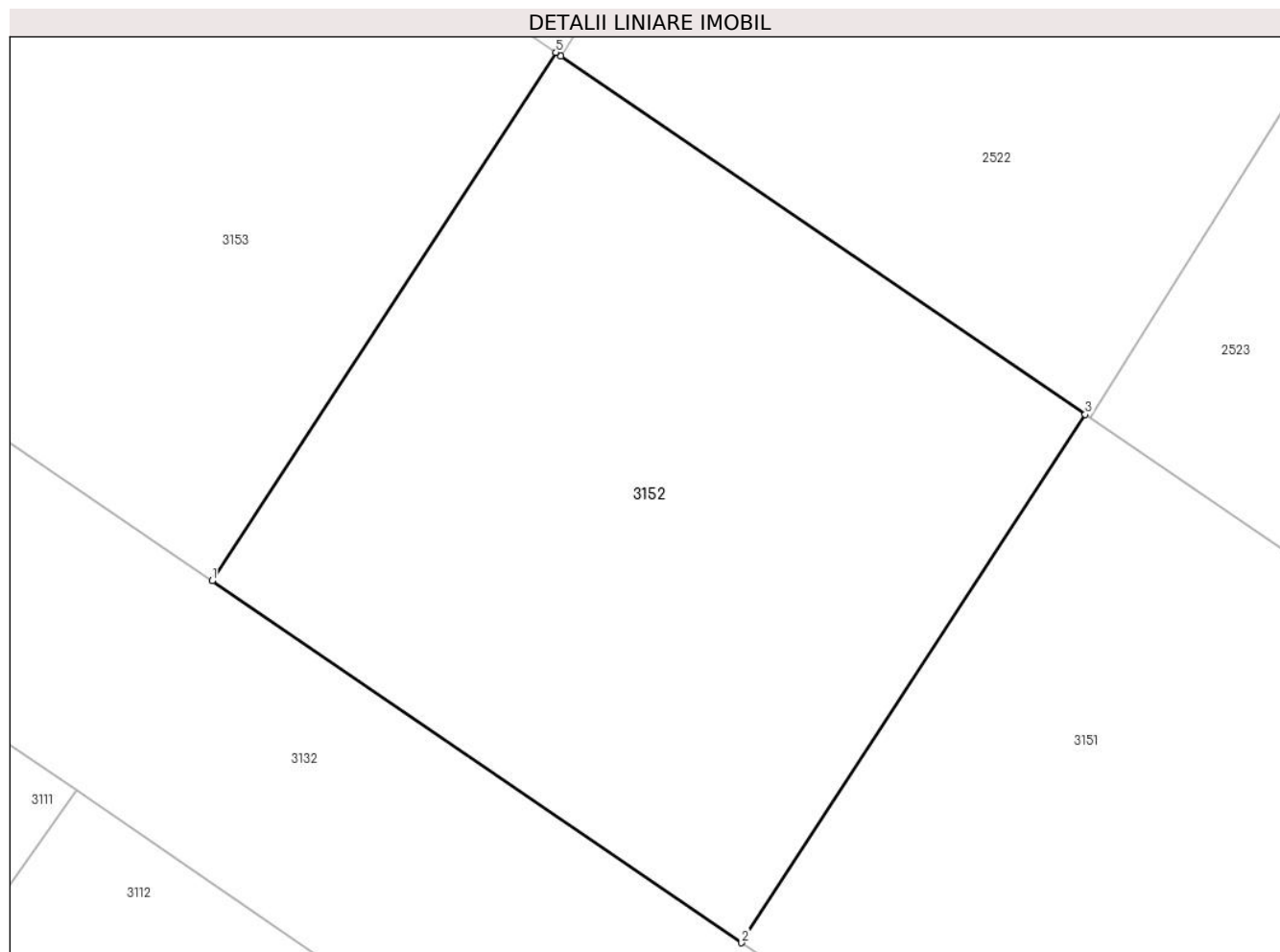
C. Partea III. SARCINI .

Inscrieri privind dezmembramintele dreptului de proprietate, drepturi reale de garanție și sarcini	Referințe
NU SUNT	

Teren

Nr cadastral	Suprafața (mp)*	Observații / Referințe
22204	Din acte: 0 Masurata: 415	

* Suprafața este determinată în planul de proiecție Stereo 70.



Date referitoare la teren

Crt	Categorie folosință	Intra vilan	Suprafața (mp)	Tarla	Parcelă	Nr. topo	Observații / Referințe
1	arabil	NU	415	36	A 186/188 ; A 186/189	-	

Lungime Segmente

1) Valorile lungimilor segmentelor sunt obținute din proiecție în plan.

Punct început	X / Y	Punct sfârșit	X / Y	Lungime segment (** (m)
1	574.611,561 378.931,483	2	574.628,529 378.919,89	20.55
2	574.628,529 378.919,89	3	574.639,54 378.936,815	20.192
3	574.639,54 378.936,815	4	574.622,744 378.948,301	20.348
4	574.622,744 378.948,301	5	574.622,577 378.948,415	0.202
5	574.622,577 378.948,415	1	574.611,561 378.931,483	20.2

**** Lungimile segmentelor sunt determinate în planul de proiecție Stereo 70 și sunt rotunjite la 1 milimetru.**

***** Distanța dintre puncte este formată din segmente cumulate ce sunt mai mici decât valoarea 1 milimetru.**

**DATE DESPRE IMOBILUL NR. 3153**

Oficiul de Cadastru și Publicitate Imobiliară PRAHOVA
Biroul de Cadastru și Publicitate Imobiliară Ploiești

A. Partea I. Descrierea imobilului

TEREN Extravilan

Nr. CF vechi:5301

Nr. cadastral vechi:11668

Adresa: Jud. Prahova

Nr. Crt	Nr cadastral Nr. topografic	Suprafața* (mp)	Observații / Referințe
A1	22205	Din acte: 0 Masurata: 415	Sector cadastral:31 Teren neimprejmit;

B. Partea II. Proprietari și acte

Inscrieri privitoare la dreptul de proprietate și alte drepturi reale		Referințe
57549 / 25/08/2008		
Act Notarial nr. 975, din 15/04/2008 emis de NP LUPU MARIA LUIZA;		
B1	Intabulare, drept de PROPRIETATE, dobandit prin Conventie, cota actuala 1/1, cota initiala 1/1 1) S.C. ERICE IMOB S.R.L. , CIF:9999999999999	A1
Act Notarial nr. 2649, din 21/08/2008 emis de BNP LUPU M;		
B3	Se infiintează cartea funciara nr. 5301 a unitatii administrativ teritoriale Târgșoru Vechi , care cuprinde imobilul cu numarul cadastral 11668 descris la PI/A+1, rezultat din dezmembrarea imobilului cu numarul cadastral 11471 din cartea funciara nr. 5039 a aceleiasi unitati administrativ teritoriale.	A1

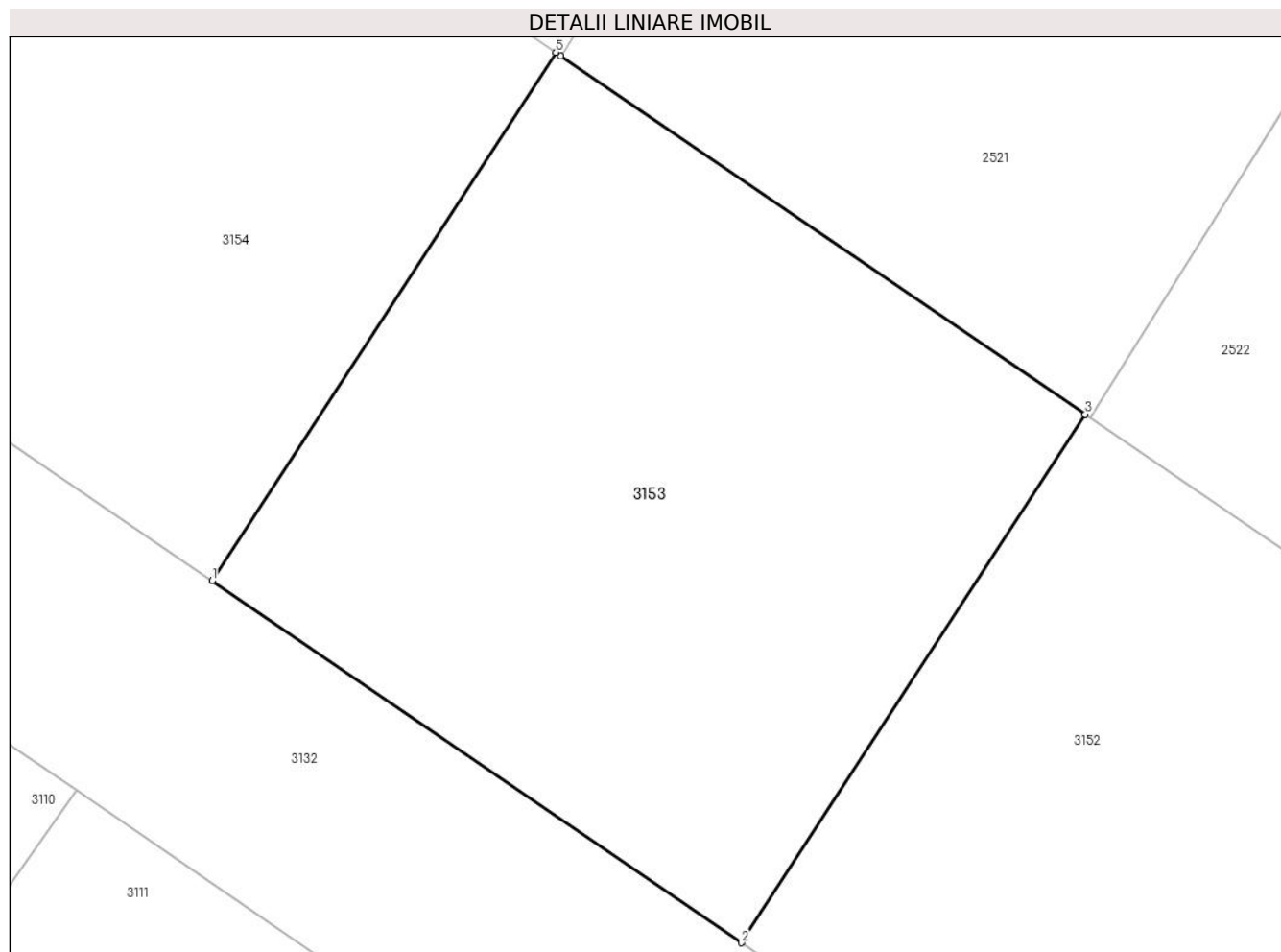
C. Partea III. SARCINI .

Inscrieri privind dezmembramintele dreptului de proprietate, drepturi reale de garanție și sarcini	Referințe
NU SUNT	

Teren

Nr cadastral	Suprafața (mp)*	Observații / Referințe
22205	Din acte: 0 Masurata: 415	

* Suprafața este determinată în planul de proiecție Stereo 70.



Date referitoare la teren

Crt	Categorie folosință	Intra vilan	Suprafața (mp)	Tarla	Parcelă	Nr. topo	Observații / Referințe
1	arabil	NU	415	36	A 186/188 ; A 186/189	-	

Lungime Segmente

1) Valorile lungimilor segmentelor sunt obținute din proiecție în plan.

Punct început	X / Y	Punct sfârșit	X / Y	Lungime segment (** (m)
1	574.594,593 378.943,076	2	574.611,561 378.931,483	20.55
2	574.611,561 378.931,483	3	574.622,577 378.948,415	20.2
3	574.622,577 378.948,415	4	574.605,776 378.959,894	20.348
4	574.605,776 378.959,894	5	574.605,609 378.960,008	0.202
5	574.605,609 378.960,008	1	574.594,593 378.943,076	20.2

**** Lungimile segmentelor sunt determinate în planul de proiecție Stereo 70 și sunt rotunjite la 1 milimetru.**

***** Distanța dintre puncte este formată din segmente cumulate ce sunt mai mici decât valoarea 1 milimetru.**

**DATE DESPRE IMOBILUL NR. 3154**

Oficiul de Cadastru și Publicitate Imobiliară PRAHOVA
Biroul de Cadastru și Publicitate Imobiliară Ploiești

A. Partea I. Descrierea imobilului

TEREN Extravilan

Nr. CF vechi:5302

Nr. cadastral vechi:11669

Adresa: Jud. Prahova

Nr. Crt	Nr cadastral Nr. topografic	Suprafața* (mp)	Observații / Referințe
A1	22206	Din acte: 0 Masurata: 415	Sector cadastral:31 Teren neimprejmuit;

B. Partea II. Proprietari și acte

Inscrieri privitoare la dreptul de proprietate și alte drepturi reale	Referințe
57549 / 25/08/2008	
Act Notarial nr. 2649, din 21/08/2008 emis de BNP LUPU M;	
B0	Se infiintează cartea funciara nr. 5302 a unitatii administrativ teritoriale Târgșoru Vechi , care cuprinde imobilul cu numarul cadastral 11669 descris la PI/A+1, rezultat din dezmembrarea imobilului cu numarul cadastral 11471 din cartea funciara nr. 5039 a aceleiasi unitati administrativ teritoriale.
Act Notarial nr. 1104, din 24/04/2008 emis de NP LUPU M.L. (contract de vanzare-cumparare nr 975 din 15.04.2008, emis de NP LUPU MARIA LUIZA);	
B2	Intabulare, drept de PROPRIETATE, dobandit prin Conventie, cota actuala 1/1, cota initiala 1/1
1) SC ERICE IMOB SRL, CIF:99999999999999	

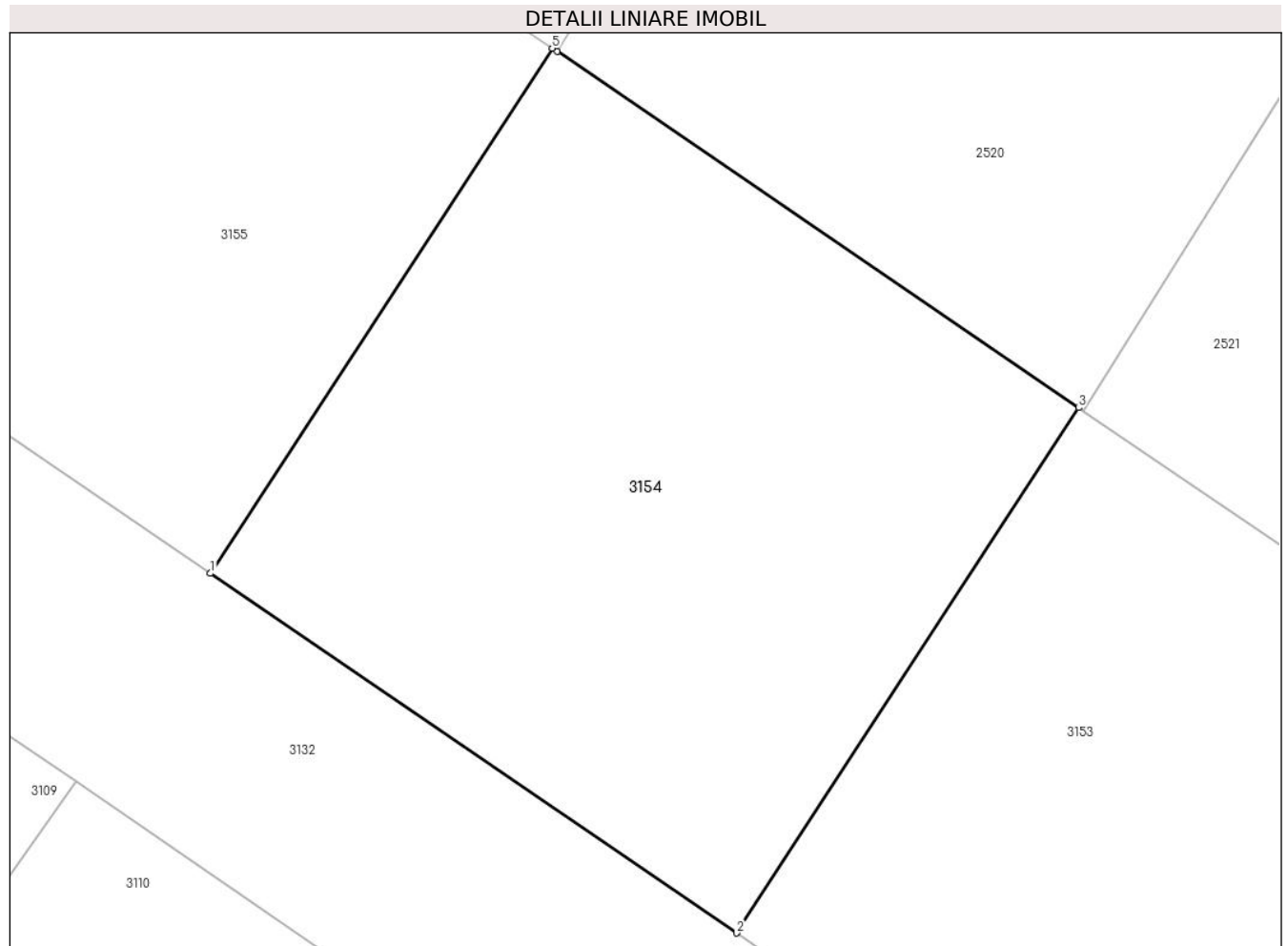
C. Partea III. SARCINI .

Inscrieri privind dezmembramintele dreptului de proprietate, drepturi reale de garanție și sarcini	Referințe
NU SUNT	

Teren

Nr cadastral	Suprafața (mp)*	Observații / Referințe
22206	Din acte: 0 Masurata: 415	

* Suprafața este determinată în planul de proiecție Stereo 70.



Date referitoare la teren

Crt	Categorie folosință	Intra vilan	Suprafața (mp)	Tarla	Parcelă	Nr. topo	Observații / Referințe
1	arabil	NU	415	36	-	-	

Lungime Segmente

1) Valorile lungimilor segmentelor sunt obținute din proiecție în plan.

Punct început	X / Y	Punct sfârșit	X / Y	Lungime segment (** (m)
1	574.577,625 378.954,669	2	574.594,593 378.943,076	20.55
2	574.594,593 378.943,076	3	574.605,609 378.960,008	20.2
3	574.605,609 378.960,008	4	574.588,798 378.971,487	20.356
4	574.588,798 378.971,487	5	574.588,638 378.971,597	0.194
5	574.588,638 378.971,597	1	574.577,625 378.954,669	20.195

**** Lungimile segmentelor sunt determinate în planul de proiecție Stereo 70 și sunt rotunjite la 1 milimetru.**

***** Distanța dintre puncte este formată din segmente cumulate ce sunt mai mici decât valoarea 1 milimetru.**

**DATE DESPRE IMOBILUL NR. 3155**

Oficiul de Cadastru și Publicitate Imobiliară PRAHOVA
Biroul de Cadastru și Publicitate Imobiliară Ploiești

A. Partea I. Descrierea imobilului

TEREN Extravilan

Nr. CF vechi:5303

Nr. cadastral vechi:11670

Adresa: Jud. Prahova

Nr. Crt	Nr cadastral Nr. topografic	Suprafața* (mp)	Observații / Referințe
A1	22207	Din acte: 0 Masurata: 415	Sector cadastral:31 Teren neimprejmit;

B. Partea II. Proprietari și acte

Inscrieri privitoare la dreptul de proprietate și alte drepturi reale	Referințe
57549 / 25/08/2008	
Act Notarial nr. 975, din 15/04/2008 emis de NP LUPU MARIA LUIZA;	
B1	A1
Intabulare, drept de PROPRIETATE, dobandit prin Conventie, cota actuala 1/1, cota initiala 1/1 1) S.C. ERICE IMOB S.R.L., CIF:9999999999999	
Act Notarial nr. 2649, din 21/08/2008 emis de BNP LUPU M;	
B3	A1
Se infiintează cartea funciara nr. 5303 a unitatii administrativ teritoriale Târgșoru Vechi , care cuprinde imobilul cu numarul cadastral 11670 descris la PI/A+1, rezultat din dezmembrarea imobilului cu numarul cadastral 11471 din cartea funciara nr. 5039 a aceleiasi unitati administrativ teritoriale.	

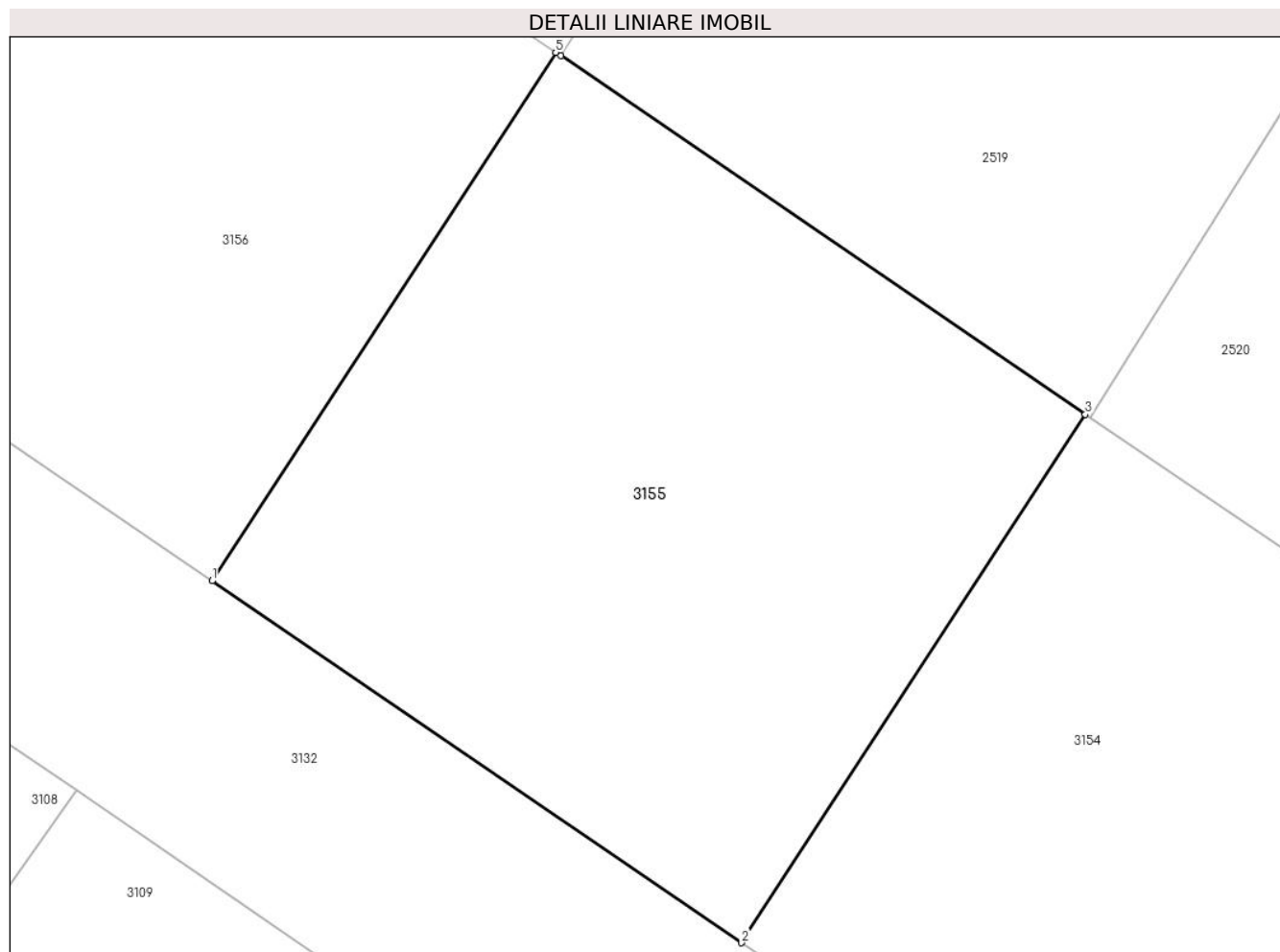
C. Partea III. SARCINI .

Inscrieri privind dezmembramintele dreptului de proprietate, drepturi reale de garanție și sarcini	Referințe
NU SUNT	

Teren

Nr cadastral	Suprafața (mp)*	Observații / Referințe
22207	Din acte: 0 Masurata: 415	

* Suprafața este determinată în planul de proiecție Stereo 70.



Date referitoare la teren

Crt	Categorie folosință	Intra vilan	Suprafața (mp)	Tarla	Parcelă	Nr. topo	Observații / Referințe
1	arabil	NU	415	36	A 186/188 ; A 186/189	-	

Lungime Segmente

1) Valorile lungimilor segmentelor sunt obținute din proiecție în plan.

Punct început	X / Y	Punct sfârșit	X / Y	Lungime segment (** (m)
1	574.560,657 378.966,262	2	574.577,625 378.954,669	20.55
2	574.577,625 378.954,669	3	574.588,638 378.971,597	20.195
3	574.588,638 378.971,597	4	574.571,83 378.983,08	20.356
4	574.571,83 378.983,08	5	574.571,67 378.983,19	0.194
5	574.571,67 378.983,19	1	574.560,657 378.966,262	20.195

**** Lungimile segmentelor sunt determinate în planul de proiecție Stereo 70 și sunt rotunjite la 1 milimetru.**

***** Distanța dintre puncte este formată din segmente cumulate ce sunt mai mici decât valoarea 1 milimetru.**

**DATE DESPRE IMOBILUL NR. 3156**

Oficiul de Cadastru și Publicitate Imobiliară PRAHOVA
Biroul de Cadastru și Publicitate Imobiliară Ploiești

A. Partea I. Descrierea imobilului

TEREN Extravilan

Nr. CF vechi:5304

Nr. cadastral vechi:11671

Adresa: Jud. Prahova

Nr. Crt	Nr cadastral Nr. topografic	Suprafața* (mp)	Observații / Referințe
A1	22208	Din acte: 0 Masurata: 415	Sector cadastral:31 Teren neimprejmuit;

B. Partea II. Proprietari și acte

Inscrieri privitoare la dreptul de proprietate și alte drepturi reale	Referințe
57549 / 25/08/2008	
Act Notarial nr. 2649, din 21/08/2008 emis de BNP LUPU M;	
B0	Se infiintează cartea funciara nr. 5304 a unitatii administrativ teritoriale Târgșoru Vechi , care cuprinde imobilul cu numarul cadastral 11671 descris la PI/A+1, rezultat din dezmembrarea imobilului cu numarul cadastral 11471 din cartea funciara nr. 5039 a aceleiasi unitati administrativ teritoriale.
Act Notarial nr. 1104, din 24/04/2008 emis de NP LUPU M.L. (contract de vanzare-cumparare nr 975 din 15.04.2008, emis de NP LUPU MARIA LUIZA);	
B2	Intabulare, drept de PROPRIETATE, dobandit prin Conventie, cota actuala 1/1, cota initiala 1/1
1) SC ERICE IMOB SRL, CIF:99999999999999	

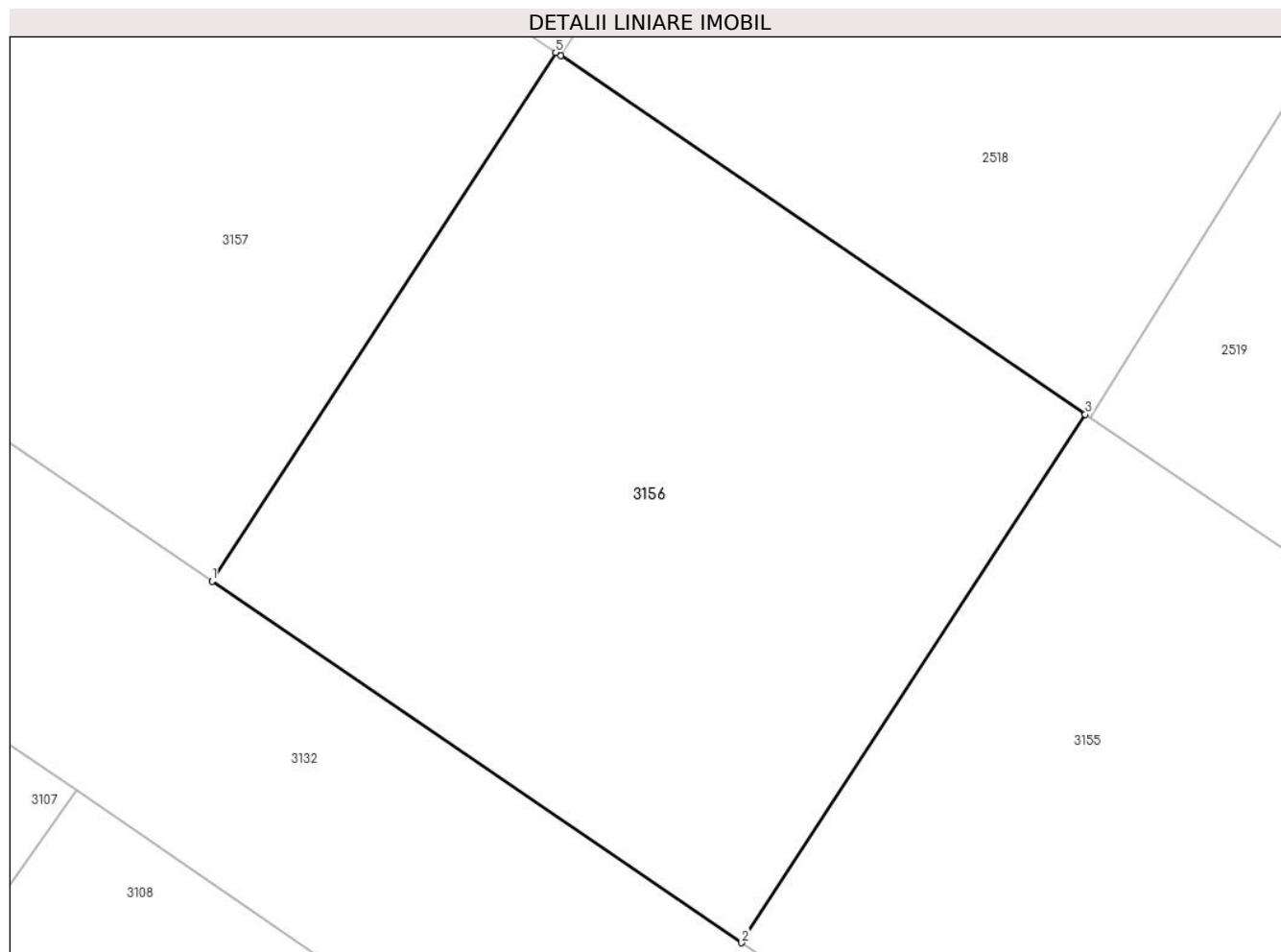
C. Partea III. SARCINI .

Inscrieri privind dezmembramintele dreptului de proprietate, drepturi reale de garanție și sarcini	Referințe
NU SUNT	

Teren

Nr cadastral	Suprafața (mp)*	Observații / Referințe
22208	Din acte: 0 Masurata: 415	

* Suprafața este determinată în planul de proiecție Stereo 70.



Date referitoare la teren

Crt	Categorie folosință	Intra vilan	Suprafața (mp)	Tarla	Parcelă	Nr. topo	Observații / Referințe
1	arabil	NU	415	36	A 186/188 ; A 186/189	-	

Lungime Segmente

1) Valorile lungimilor segmentelor sunt obținute din proiecție în plan.

Punct început	X / Y	Punct sfârșit	X / Y	Lungime segment (** (m)
1	574.543,689 378.977,845	2	574.560,657 378.966,262	20.545
2	574.560,657 378.966,262	3	574.571,67 378.983,19	20.195
3	574.571,67 378.983,19	4	574.554,862 378.994,673	20.356
4	574.554,862 378.994,673	5	574.554,702 378.994,783	0.194
5	574.554,702 378.994,783	1	574.543,689 378.977,845	20.204

**** Lungimile segmentelor sunt determinate în planul de proiecție Stereo 70 și sunt rotunjite la 1 milimetru.**

***** Distanța dintre puncte este formată din segmente cumulate ce sunt mai mici decât valoarea 1 milimetru.**

**DATE DESPRE IMOBILUL NR. 3157**

Oficiul de Cadastru și Publicitate Imobiliară PRAHOVA
Biroul de Cadastru și Publicitate Imobiliară Ploiești

A. Partea I. Descrierea imobilului

TEREN Extravilan

Nr. CF vechi:5305

Nr. cadastral vechi:11672

Adresa: Jud. Prahova

Nr. Crt	Nr cadastral Nr. topografic	Suprafața* (mp)	Observații / Referințe
A1	22209	Din acte: 0 Masurata: 415	Sector cadastral:31 Teren neimprejmuit;

B. Partea II. Proprietari și acte

Inscrieri privitoare la dreptul de proprietate și alte drepturi reale		Referințe
57549 / 25/08/2008		
Act Notarial nr. 2649, din 21/08/2008 emis de BNP LUPU M;		
B0	Se infiintează cartea funciara nr. 5305 a unitatii administrativ teritoriale Târgșoru Vechi , care cuprinde imobilul cu numarul cadastral 11672 descris la PI/A+1, rezultat din dezmembrarea imobilului cu numarul cadastral 11471 din cartea funciara nr. 5039 a aceleiasi unitati administrativ teritoriale.	A1
Act Notarial nr. 975, din 15/04/2008 emis de NP LUPU MARIA LUIZA;		
B1	Intabulare, drept de PROPRIETATE, dobandit prin Conventie, cota actuala 1/1, cota initiala 1/1 1) S.C. ERICE IMOB S.R.L., CIF:999999999999	A1

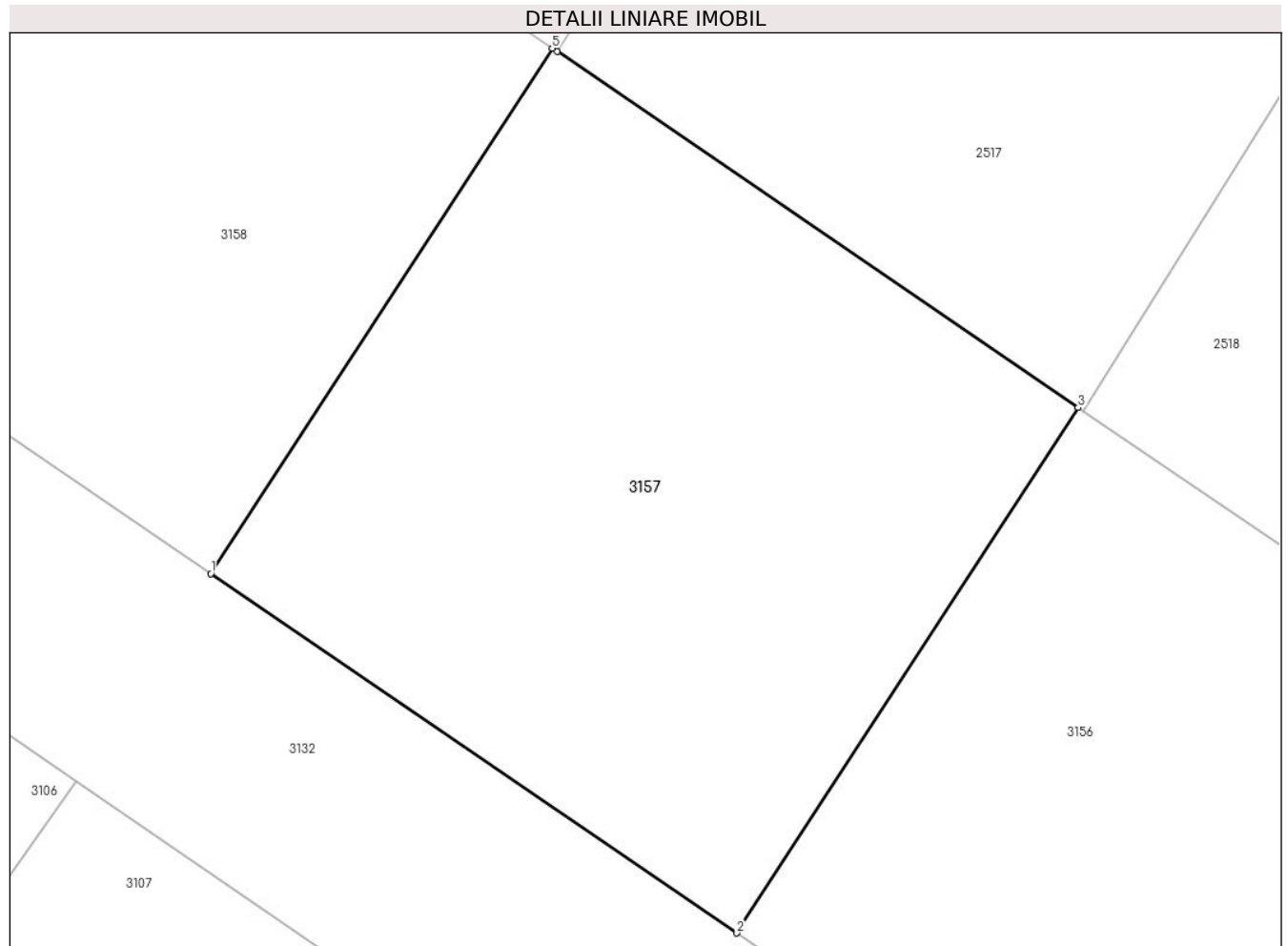
C. Partea III. SARCINI .

Inscrieri privind dezmembramintele dreptului de proprietate, drepturi reale de garanție și sarcini	Referințe
NU SUNT	

Teren

Nr cadastral	Suprafața (mp)*	Observații / Referințe
22209	Din acte: 0 Masurata: 415	

* Suprafața este determinată în planul de proiecție Stereo 70.



Date referitoare la teren

Crt	Categorie folosință	Intra vilan	Suprafața (mp)	Tarla	Parcelă	Nr. topo	Observații / Referințe
1	arabil	NU	415	36	A 186/188 ; A 186/189	-	

Lungime Segmente

1) Valorile lungimilor segmentelor sunt obținute din proiecție în plan.

Punct început	X / Y	Punct sfârșit	X / Y	Lungime segment (** (m)
1	574.526,721 378.989,438	2	574.543,689 378.977,845	20.55
2	574.543,689 378.977,845	3	574.554,702 378.994,783	20.204
3	574.554,702 378.994,783	4	574.537,894 379.006,266	20.356
4	574.537,894 379.006,266	5	574.537,734 379.006,376	0.194
5	574.537,734 379.006,376	1	574.526,721 378.989,438	20.204

**** Lungimile segmentelor sunt determinate în planul de proiecție Stereo 70 și sunt rotunjite la 1 milimetru.**

***** Distanța dintre puncte este formată din segmente cumulate ce sunt mai mici decât valoarea 1 milimetru.**

**DATE DESPRE IMOBILUL NR. 3158**

Oficiul de Cadastru și Publicitate Imobiliară PRAHOVA
Biroul de Cadastru și Publicitate Imobiliară Ploiești

A. Partea I. Descrierea imobilului

TEREN Extravilan

Nr. CF vechi:5306

Nr. cadastral vechi:11673

Adresa: Jud. Prahova

Nr. Crt	Nr cadastral Nr. topografic	Suprafața* (mp)	Observații / Referințe
A1	22210	Din acte: 0 Masurata: 415	Sector cadastral:31 Teren neimprejmuit;

B. Partea II. Proprietari și acte

Inscrieri privitoare la dreptul de proprietate și alte drepturi reale	Referințe
57549 / 25/08/2008	
Act Notarial nr. 2649, din 21/08/2008 emis de BNP LUPU M;	
B0	Se infiintează cartea funciara nr. 5306 a unitatii administrativ teritoriale Târgșoru Vechi , care cuprinde imobilul cu numarul cadastral 11673 descris la PI/A+1, rezultat din dezmembrarea imobilului cu numarul cadastral 11471 din cartea funciara nr. 5039 a aceleiasi unitati administrativ teritoriale.
Act Notarial nr. 1104, din 24/04/2008 emis de NP LUPU M.L. (contract de vanzare-cumparare nr 975 din 15.04.2008, emis de NP LUPU MARIA LUIZA);	
B2	Intabulare, drept de PROPRIETATE, dobandit prin Conventie, cota actuala 1/1, cota initiala 1/1
1) SC ERICE IMOB SRL, CIF:99999999999999	

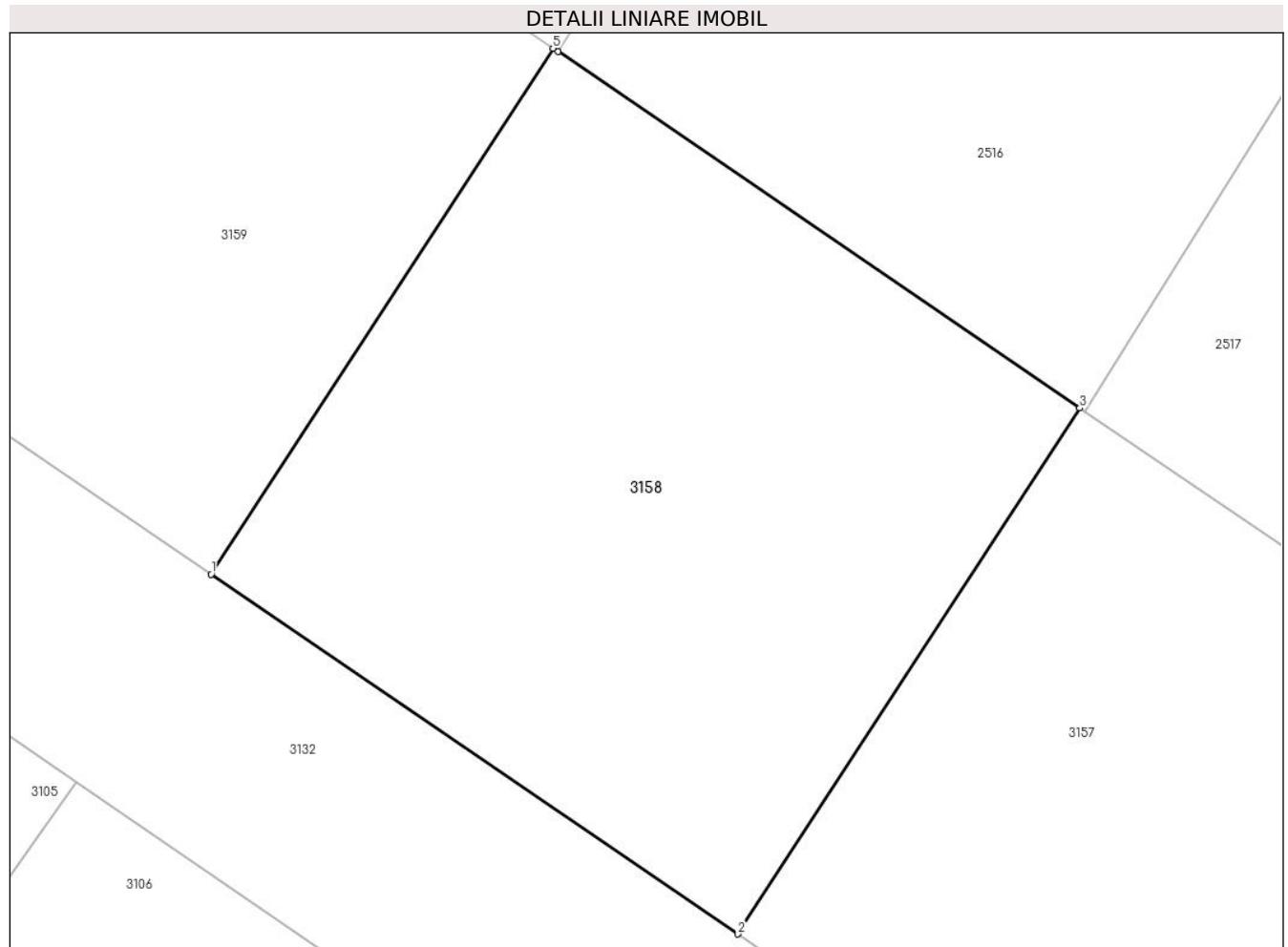
C. Partea III. SARCINI .

Inscrieri privind dezmembramintele dreptului de proprietate, drepturi reale de garanție și sarcini	Referințe
NU SUNT	

Teren

Nr cadastral	Suprafața (mp)*	Observații / Referințe
22210	Din acte: 0 Masurata: 415	

* Suprafața este determinată în planul de proiecție Stereo 70.



Date referitoare la teren

Crt	Categorie folosință	Intra vilan	Suprafața (mp)	Tarla	Parcelă	Nr. topo	Observații / Referințe
1	arabil	NU	415	36	A 186/188 ; A 186/189	-	

Lungime Segmente

1) Valorile lungimilor segmentelor sunt obținute din proiecție în plan.

Punct început	X / Y	Punct sfârșit	X / Y	Lungime segment (** (m)
1	574.509,753 379.001,031	2	574.526,721 378.989,438	20.55
2	574.526,721 378.989,438	3	574.537,734 379.006,376	20.204
3	574.537,734 379.006,376	4	574.520,926 379.017,859	20.356
4	574.520,926 379.017,859	5	574.520,766 379.017,969	0.194
5	574.520,766 379.017,969	1	574.509,753 379.001,031	20.204

**** Lungimile segmentelor sunt determinate în planul de proiecție Stereo 70 și sunt rotunjite la 1 milimetru.**

***** Distanța dintre puncte este formată din segmente cumulate ce sunt mai mici decât valoarea 1 milimetru.**

**DATE DESPRE IMOBILUL NR. 3159**

Oficiul de Cadastru și Publicitate Imobiliară PRAHOVA
Biroul de Cadastru și Publicitate Imobiliară Ploiești

A. Partea I. Descrierea imobilului

TEREN Extravilan

Nr. CF vechi:5307

Nr. cadastral vechi:11674

Adresa: Jud. Prahova

Nr. Crt	Nr cadastral Nr. topografic	Suprafața* (mp)	Observații / Referințe
A1	22211	Din acte: 0 Masurata: 415	Sector cadastral:31 Teren neimprejmuit;

B. Partea II. Proprietari și acte

Inscrieri privitoare la dreptul de proprietate și alte drepturi reale	Referințe
57549 / 25/08/2008	
Act Notarial nr. 2649, din 21/08/2008 emis de BNP LUPU M;	
B0	Se infiintează cartea funciara nr. 5307 a unitatii administrativ teritoriale Târgșoru Vechi , care cuprinde imobilul cu numarul cadastral 11674 descris la PI/A+1, rezultat din dezmembrarea imobilului cu numarul cadastral 11471 din cartea funciara nr. 5039 a aceleiasi unitati administrativ teritoriale.
Act Notarial nr. 975, din 15/04/2008 emis de NP LUPU MARIA LUIZA;	
B1	Intabulare, drept de PROPRIETATE, dobandit prin Conventie, cota actuala 1/1, cota initiala 1/1
1) S.C. ERICE IMOB S.R.L., CIF:999999999999	

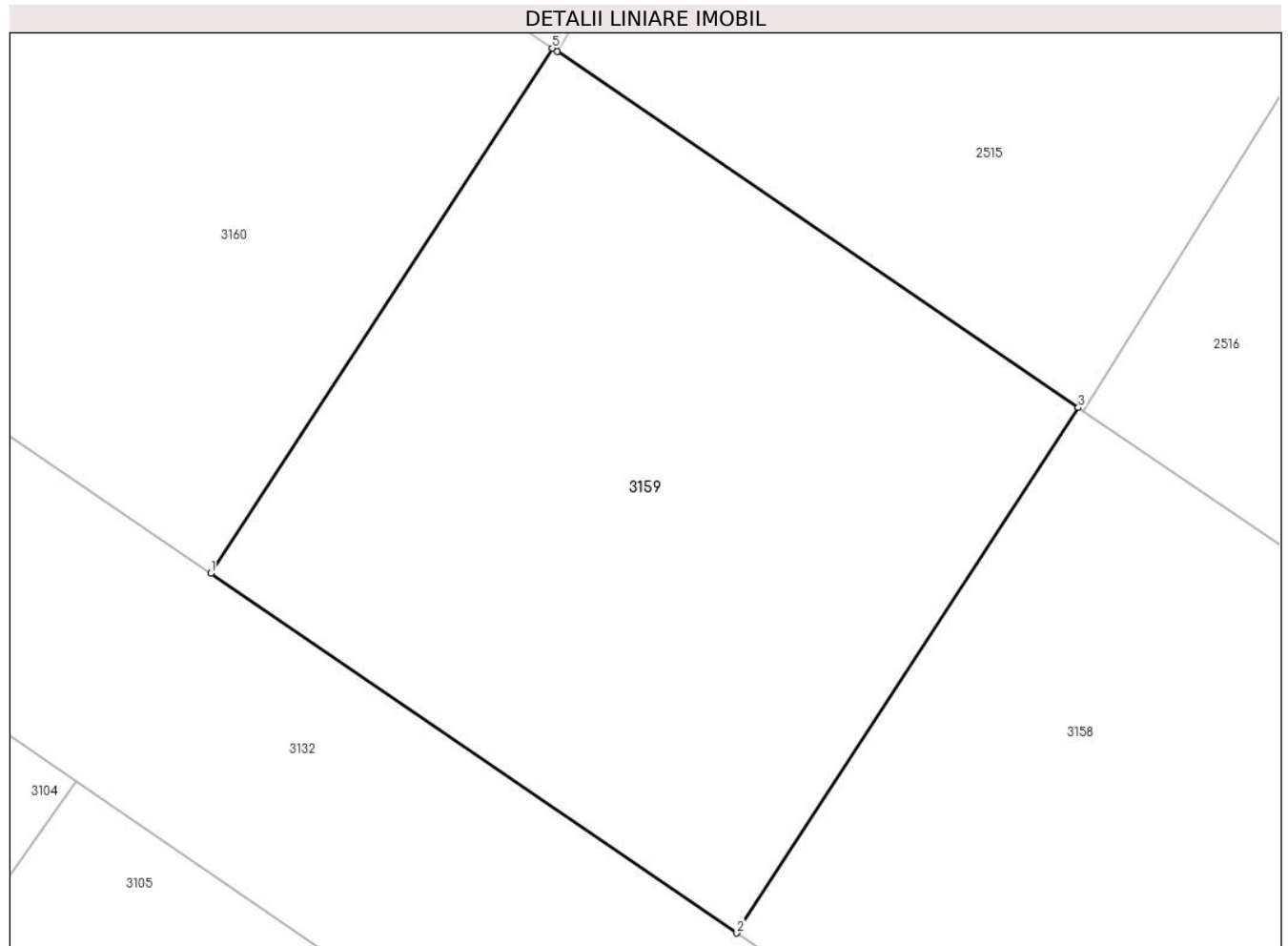
C. Partea III. SARCINI .

Inscrieri privind dezmembramintele dreptului de proprietate, drepturi reale de garanție și sarcini	Referințe
NU SUNT	

Teren

Nr cadastral	Suprafața (mp)*	Observații / Referințe
22211	Din acte: 0 Masurata: 415	

* Suprafața este determinată în planul de proiecție Stereo 70.



Date referitoare la teren

Crt	Categorie folosință	Intra vilan	Suprafața (mp)	Tarla	Parcelă	Nr. topo	Observații / Referințe
1	arabil	NU	415	36	A 186/188 ; A 186/189	-	

Lungime Segmente

1) Valorile lungimilor segmentelor sunt obținute din proiecție în plan.

Punct început	X / Y	Punct sfârșit	X / Y	Lungime segment (** (m)
1	574.492,785 379.012,624	2	574.509,753 379.001,031	20.55
2	574.509,753 379.001,031	3	574.520,766 379.017,969	20.204
3	574.520,766 379.017,969	4	574.503,958 379.029,452	20.356
4	574.503,958 379.029,452	5	574.503,805 379.029,557	0.186
5	574.503,805 379.029,557	1	574.492,785 379.012,624	20.203

**** Lungimile segmentelor sunt determinate în planul de proiecție Stereo 70 și sunt rotunjite la 1 milimetru.**

***** Distanța dintre puncte este formată din segmente cumulate ce sunt mai mici decât valoarea 1 milimetru.**

**DATE DESPRE IMOBILUL NR. 3160**

Oficiul de Cadastru și Publicitate Imobiliară PRAHOVA
Biroul de Cadastru și Publicitate Imobiliară Ploiești

A. Partea I. Descrierea imobilului

TEREN Extravilan

Nr. CF vechi:5308

Nr. cadastral vechi:11675

Adresa: Jud. Prahova

Nr. Crt	Nr cadastral Nr. topografic	Suprafața* (mp)	Observații / Referințe
A1	22212	Din acte: 0 Masurata: 415	Sector cadastral:31 Teren neimprejmit;

B. Partea II. Proprietari și acte

Inscrieri privitoare la dreptul de proprietate și alte drepturi reale		Referințe
57549 / 25/08/2008		
Act Notarial nr. 2649, din 21/08/2008 emis de BNP LUPU M;		
B0	Se infiintează cartea funciara nr. 5308 a unitatii administrativ teritoriale Târgșoru Vechi , care cuprinde imobilul cu numarul cadastral 11675 descris la PI/A+1, rezultat din dezmembrarea imobilului cu numarul cadastral 11471 din cartea funciara nr. 5039 a aceleiasi unitati administrativ teritoriale.	A1
Act Notarial nr. 975, din 15/04/2008 emis de NP LUPU MARIA LUIZA;		
B1	Intabulare, drept de PROPRIETATE, dobandit prin Conventie, cota actuala 1/1, cota initiala 1/1 1) S.C. ERICE IMOB S.R.L., CIF:999999999999	A1

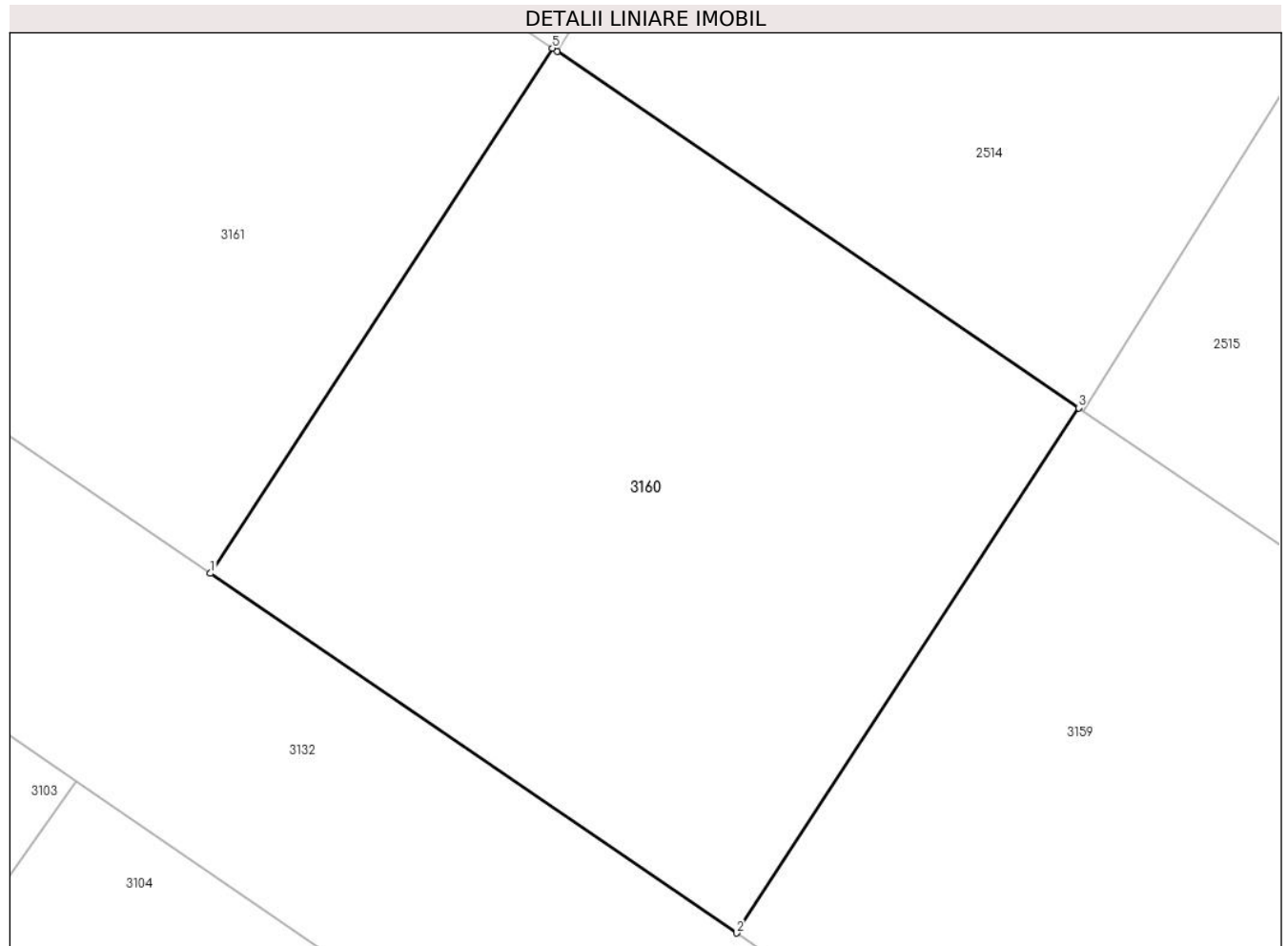
C. Partea III. SARCINI .

Inscrieri privind dezmembramintele dreptului de proprietate, drepturi reale de garanție și sarcini	Referințe
NU SUNT	

Teren

Nr cadastral	Suprafața (mp)*	Observații / Referințe
22212	Din acte: 0 Masurata: 415	

* Suprafața este determinată în planul de proiecție Stereo 70.



Date referitoare la teren

Crt	Categorie folosință	Intra vilan	Suprafața (mp)	Tarla	Parcelă	Nr. topo	Observații / Referințe
1	arabil	NU	415	36	A 186/188 ; A 186/189	-	

Lungime Segmente

1) Valorile lungimilor segmentelor sunt obținute din proiecție în plan.

Punct început	X / Y	Punct sfârșit	X / Y	Lungime segment (** (m)
1	574.475,817 379.024,217	2	574.492,785 379.012,624	20.55
2	574.492,785 379.012,624	3	574.503,805 379.029,557	20.203
3	574.503,805 379.029,557	4	574.486,99 379.041,045	20.365
4	574.486,99 379.041,045	5	574.486,837 379.041,15	0.186
5	574.486,837 379.041,15	1	574.475,817 379.024,217	20.203

**** Lungimile segmentelor sunt determinate în planul de proiecție Stereo 70 și sunt rotunjite la 1 milimetru.**

***** Distanța dintre puncte este formată din segmente cumulate ce sunt mai mici decât valoarea 1 milimetru.**

**DATE DESPRE IMOBILUL NR. 3161**

Oficiul de Cadastru și Publicitate Imobiliară PRAHOVA
Biroul de Cadastru și Publicitate Imobiliară Ploiești

A. Partea I. Descrierea imobilului

TEREN Extravilan

Nr. CF vechi:5309

Nr. cadastral vechi:11676

Adresa: Jud. Prahova

Nr. Crt	Nr cadastral Nr. topografic	Suprafața* (mp)	Observații / Referințe
A1	22213	Din acte: 0 Masurata: 415	Sector cadastral:31 Teren neimprejmut;

B. Partea II. Proprietari și acte

Inscrieri privitoare la dreptul de proprietate și alte drepturi reale		Referințe
57549 / 25/08/2008		
Act Notarial nr. 975, din 15/04/2008 emis de NP LUPU MARIA LUIZA;		
B1	Intabulare, drept de PROPRIETATE, dobandit prin Conventie, cota actuala 1/1, cota initiala 1/1 1) S.C. ERICE IMOB S.R.L. , CIF:9999999999999	A1
Act Notarial nr. 2649, din 21/08/2008 emis de BNP LUPU M;		
B2	Se infiintează cartea funciara nr. 5309 a unitatii administrativ teritoriale Târgșoru Vechi , care cuprinde imobilul cu numarul cadastral 11676 descris la PI/A+1, rezultat din dezmembrarea imobilului cu numarul cadastral 11471 din cartea funciara nr. 5039 a aceleiasi unitati administrativ teritoriale.	A1

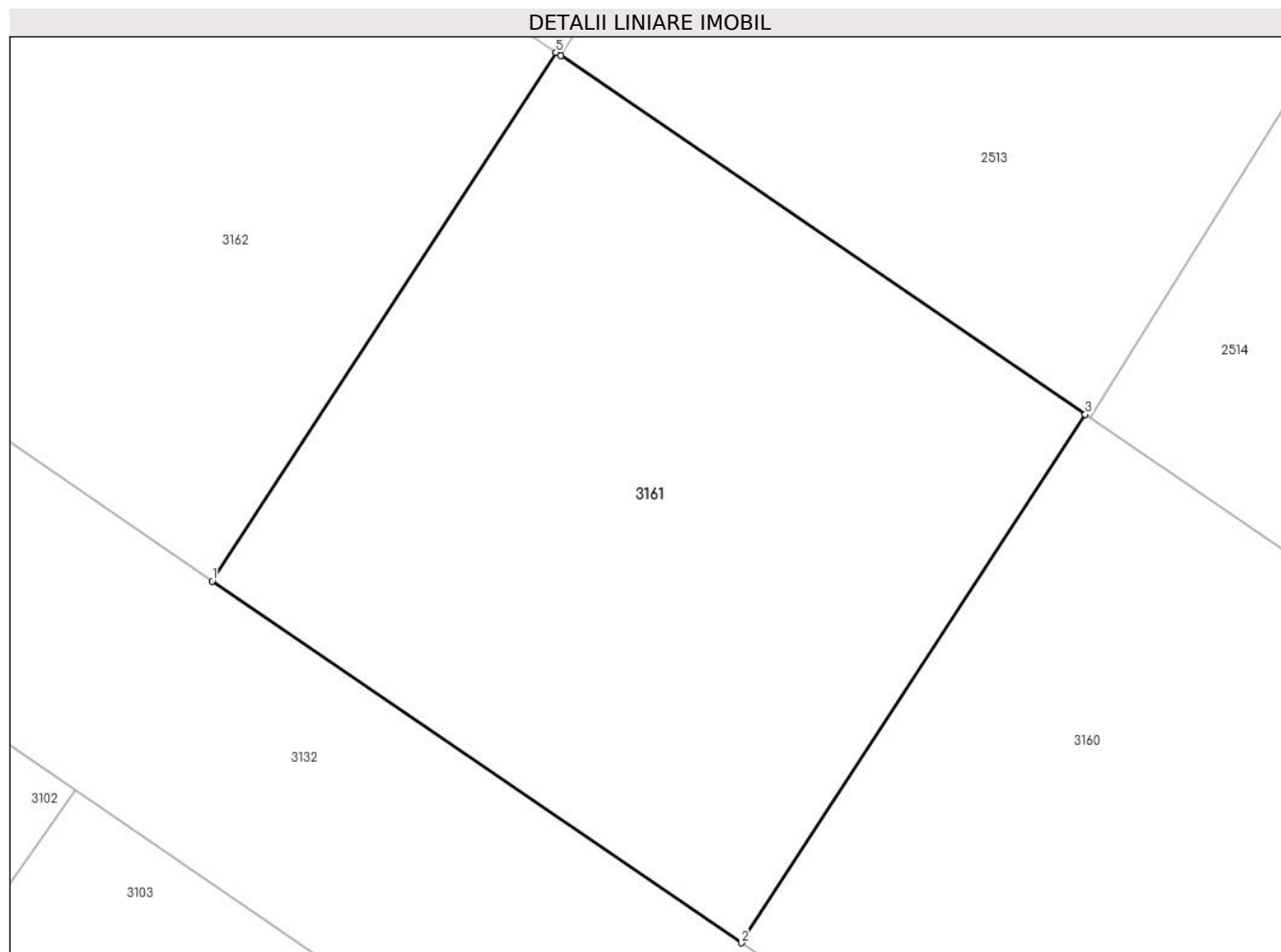
C. Partea III. SARCINI .

Inscrieri privind dezmembramintele dreptului de proprietate, drepturi reale de garanție și sarcini	Referințe
NU SUNT	

Teren

Nr cadastral	Suprafața (mp)*	Observații / Referințe
22213	Din acte: 0 Masurata: 415	

* Suprafața este determinată în planul de proiecție Stereo 70.



Date referitoare la teren

Crt	Categorie folosință	Intra vilan	Suprafața (mp)	Tarla	Parcelă	Nr. topo	Observații / Referințe
1	arabil	NU	415	36	A 186/188 ; A 186/189	-	

Lungime Segmente

1) Valorile lungimilor segmentelor sunt obținute din proiecție în plan.

Punct început	X / Y	Punct sfârșit	X / Y	Lungime segment (** (m)
1	574.458,86 379.035,81	2	574.475,817 379.024,217	20.541
2	574.475,817 379.024,217	3	574.486,837 379.041,15	20.203
3	574.486,837 379.041,15	4	574.470,023 379.052,638	20.364
4	574.470,023 379.052,638	5	574.469,873 379.052,748	0.186
5	574.469,873 379.052,748	1	574.458,86 379.035,81	20.204

**** Lungimile segmentelor sunt determinate în planul de proiecție Stereo 70 și sunt rotunjite la 1 milimetru.**

***** Distanța dintre puncte este formată din segmente cumulate ce sunt mai mici decât valoarea 1 milimetru.**

**DATE DESPRE IMOBILUL NR. 3162**

Oficiul de Cadastru și Publicitate Imobiliară PRAHOVA
Biroul de Cadastru și Publicitate Imobiliară Ploiești

A. Partea I. Descrierea imobilului

TEREN Extravilan

Nr. CF vechi:5310

Nr. cadastral vechi:11677

Adresa: Jud. Prahova

Nr. Crt	Nr cadastral Nr. topografic	Suprafața* (mp)	Observații / Referințe
A1	22214	Din acte: 0 Masurata: 415	Sector cadastral:31 Teren neimprejmuit;

B. Partea II. Proprietari și acte

Inscrieri privitoare la dreptul de proprietate și alte drepturi reale	Referințe
57549 / 25/08/2008	
Act Notarial nr. 2649, din 21/08/2008 emis de BNP LUPU M;	
B0	Se infiintează cartea funciara nr. 5310 a unitatii administrativ teritoriale Târgșoru Vechi , care cuprinde imobilul cu numarul cadastral 11677 descris la PI/A+1, rezultat din dezmembrarea imobilului cu numarul cadastral 11471 din cartea funciara nr. 5039 a aceleiasi unitati administrativ teritoriale.
Act Notarial nr. 975, din 15/04/2008 emis de NP LUPU MARIA LUIZA;	
B1	Intabulare, drept de PROPRIETATE, dobandit prin Conventie, cota actuala 1/1, cota initiala 1/1
1) S.C. ERICE IMOB S.R.L., CIF:999999999999	

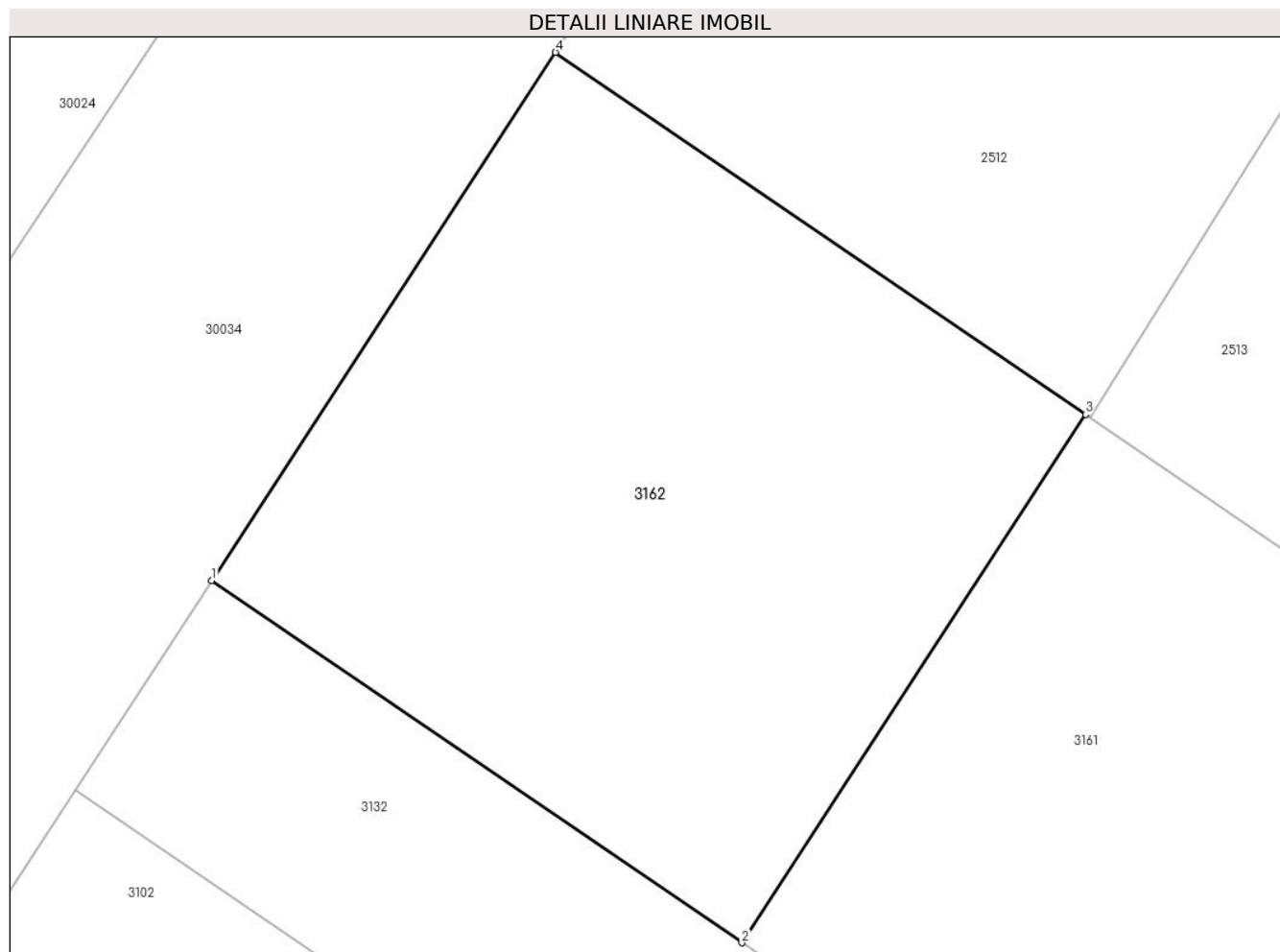
C. Partea III. SARCINI .

Inscrieri privind dezmembramintele dreptului de proprietate, drepturi reale de garanție și sarcini	Referințe
NU SUNT	

Teren

Nr cadastral	Suprafața (mp)*	Observații / Referințe
22214	Din acte: 0 Masurata: 415	

* Suprafața este determinată în planul de proiecție Stereo 70.



Date referitoare la teren

Crt	Categorie folosință	Intra vilan	Suprafața (mp)	Tarla	Parcelă	Nr. topo	Observații / Referințe
1	arabil	NU	415	36	A 186/188 ; A 186/189	-	

Lungime Segmente

1) Valorile lungimilor segmentelor sunt obținute din proiecție în plan.

Punct început	X / Y	Punct sfârșit	X / Y	Lungime segment (** (m)
1	574.441,872 379.047,423	2	574.458,86 379.035,81	20.578
2	574.458,86 379.035,81	3	574.469,873 379.052,748	20.204
3	574.469,873 379.052,748	4	574.452,885 379.064,351	20.572
4	574.452,885 379.064,351	1	574.441,872 379.047,423	20.195

**** Lungimile segmentelor sunt determinate în planul de proiecție Stereo 70 și sunt rotunjite la 1 milimetru.**

***** Distanța dintre puncte este formată din segmente cumulate ce sunt mai mici decât valoarea 1 milimetru.**

**DATE DESPRE IMOBILUL NR. 3167**

Oficiul de Cadastru și Publicitate Imobiliară PRAHOVA
Biroul de Cadastru și Publicitate Imobiliară Ploiești

A. Partea I. Descrierea imobilului

TEREN Necunoscut

Adresa: Loc. Târgsoru Vechi, Jud. Prahova

Nr. Crt	Nr cadastral Nr. topografic	Suprafața* (mp)	Observații / Referințe
A1		2.041	Sector cadastral:41 Teren neimprejmuit;

B. Partea II. Proprietari și acte

Inscrieri privitoare la dreptul de proprietate și alte drepturi reale		Referințe
/		
Act Normativ nr. 7, din 13/03/1996 emis de PARLAMENTUL ROMANIEI;		
B1	Intabulare, drept de PROPRIETATE, dobândit prin Lege, cota actuala 1/1, cota initiala 1/1 1) NEIDENTIFICAT NEIDENTIFICAT	A1
B2	Se noteaza PROPRIETAR NEIDENTIFICAT conform art 13, alin 15	A1

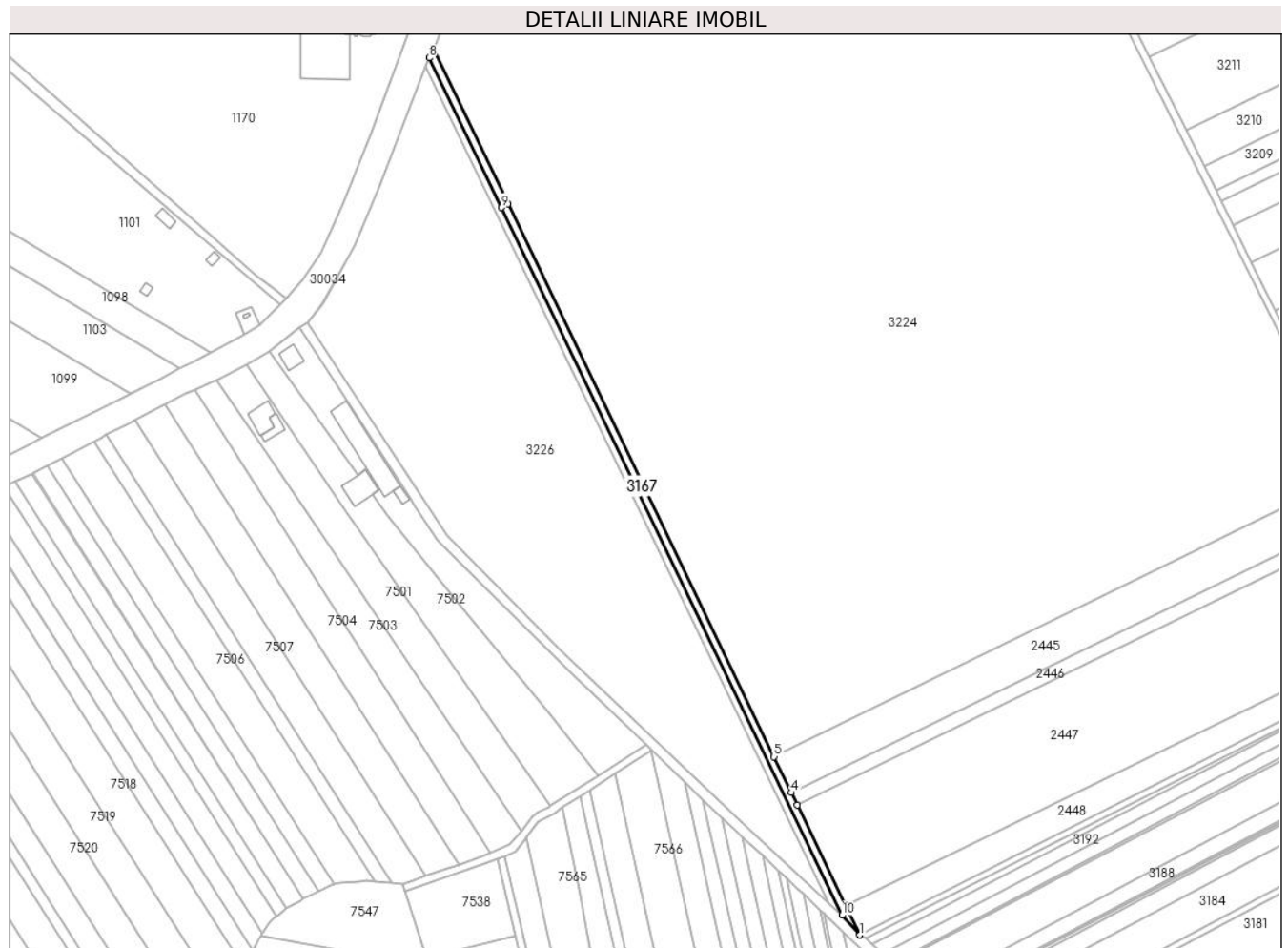
C. Partea III. SARCINI .

Inscrieri privind dezmembramintele dreptului de proprietate, drepturi reale de garanție și sarcini	Referințe
NU SUNT	

Teren

Nr cadastral	Suprafața (mp)*	Observații / Referințe
	2.041	

* Suprafața este determinată în planul de proiecție Stereo 70.



Date referitoare la teren

Crt	Categorie folosință	Intravilan	Suprafața (mp)	Tarla	Parcelă	Nr. topo	Observații / Referințe
1	drum	DA	356	37	-	-	
2	drum	NU	1.685	37	-	-	

Lungime Segmente

1) Valorile lungimilor segmentelor sunt obținute din proiecție în plan.

Punct început	X / Y	Punct sfârșit	X / Y	Lungime segment (** (m)
1	573.568,398 376.521,395	2	573.560,952 376.536,835	17.142
2	573.560,952 376.536,835	3	573.535,394 376.589,824	58.831
3	573.535,394 376.589,824	4	573.532,192 376.596,464	7.372
4	573.532,192 376.596,464	5	573.523,061 376.615,394	21.017

Punct început	X / Y	Punct sfârșit	X / Y	Lungime segment (** (m)
5	573.523,061 376.615,394	6	573.382,444 376.906,942	323.687
6	573.382,444 376.906,942	7	573.343,068 376.988,582	90.64
7	573.343,068 376.988,582	8	573.340,858 376.983,957	5.126
8	573.340,858 376.983,957	9	573.378,913 376.905,055	87.6
9	573.378,913 376.905,055	10	573.558,931 376.531,817	414.383
10	573.558,931 376.531,817	1	573.568,398 376.521,395	14.08

** Lungimile segmentelor sunt determinate în planul de proiecție Stereo 70 și sunt rotunjite la 1 milimetru.

*** Distanța dintre puncte este formată din segmente cumulate ce sunt mai mici decât valoarea 1 milimetru.

**DATE DESPRE IMOBILUL NR. 3170**

Oficiul de Cadastru și Publicitate Imobiliară PRAHOVA
Biroul de Cadastru și Publicitate Imobiliară Ploiești

A. Partea I. Descrierea imobilului

TEREN Intravilan

Adresa: Loc. Strejnicu, Jud. Prahova

Nr. Crt	Nr cadastral Nr. topografic	Suprafața* (mp)	Observații / Referințe
A1		Din acte: 824 Masurata: 829	Sector cadastral:31 Teren imprejmuit;

B. Partea II. Proprietari și acte

Inscrieri privitoare la dreptul de proprietate și alte drepturi reale		Referințe
/		
Act Administrativ nr. 296, din 28/07/2003 emis de CJSDPAT PRAHOVA;		
B1	Intabulare, drept de PROPRIETATE, dobandit prin Reconstituire, cota actuala 1/1, cota initiala 1/1 1) SERBAN IONITA ALEXANDRU, LIPSA CNP	A1

C. Partea III. SARCINI .

Inscrieri privind dezmembramintele dreptului de proprietate, drepturi reale de garanție și sarcini	Referințe
NU SUNT	

Teren

Nr cadastral	Suprafața (mp)*	Observații / Referințe
	Din acte: 824 Masurata: 829	

* Suprafața este determinată în planul de proiecție Stereo 70.



Date referitoare la teren

Crt	Categorie folosință	Intra vilan	Suprafața (mp)	Tarla	Parcelă	Nr. topo	Observații / Referințe
1	curți constructii	DA	829	36	186/4	-	

Date referitoare la construcții

Crt	Număr	Destinație construcție	Supraf. (mp)	Situație juridică	Observații / Referințe
A1.1		construcții de locuințe	110	Fara acte	Nr. niveluri:2; S. construita la sol:110 mp; Construcție de locuit cu regim de inaltime P+1

Lungime Segmente

1) Valorile lungimilor segmentelor sunt obținute din proiecție în plan.

Punct început	X / Y	Punct sfârșit	X / Y	Lungime segment (** (m)
1	574.876,983 379.588,738	2	574.884,799 379.599,316	13.152
2	574.884,799 379.599,316	3	574.831,407 379.634,924	64.177
3	574.831,407 379.634,924	4	574.824,344 379.624,128	12.901

Punct început	X / Y	Punct sfârșit	X / Y	Lungime segment (** (m)
4	574.824,344 379.624,128	5	574.847,139 379.609,022	27.346
5	574.847,139 379.609,022	6	574.851,034 379.606,071	4.887
6	574.851,034 379.606,071	1	574.876,983 379.588,738	31.206

** Lungimile segmentelor sunt determinate în planul de proiecție Stereo 70 și sunt rotunjite la 1 milimetru.

*** Distanța dintre puncte este formată din segmente cumulate ce sunt mai mici decât valoarea 1 milimetru.

**DATE DESPRE IMOBILUL NR. 3171**

Oficiul de Cadastru și Publicitate Imobiliară PRAHOVA
Biroul de Cadastru și Publicitate Imobiliară Ploiești

A. Partea I. Descrierea imobilului

TEREN Intravilan

Adresa: Loc. Strejnicu, Jud. Prahova

Nr. Crt	Nr cadastral Nr. topografic	Suprafața* (mp)	Observații / Referințe
A1		791	Sector cadastral:31 Teren imprejmuit;

B. Partea II. Proprietari și acte

Inscrieri privitoare la dreptul de proprietate și alte drepturi reale	Referințe
/	
Act Administrativ nr. 105365, din 25/09/2002 emis de CJSDPAT PRAHOVA;	
B1	A1
Intabulare, drept de PROPRIETATE, dobandit prin Reconstituire, cota actuala 1/1, cota initiala 1/1	
1) CRISTEA GHEORGHE GHEORGHE, LIPSA CNP	

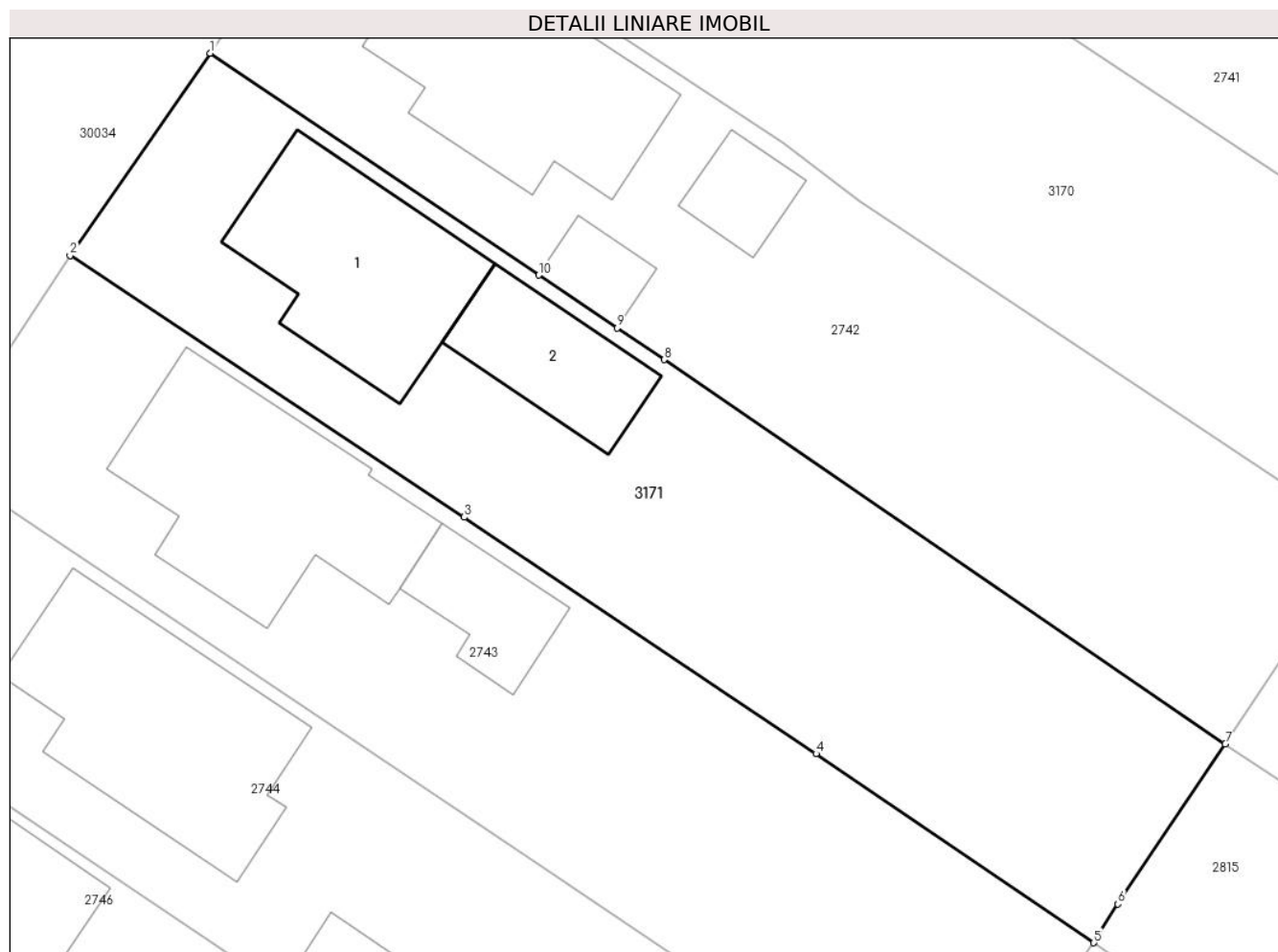
C. Partea III. SARCINI .

Inscrieri privind dezmembramintele dreptului de proprietate, drepturi reale de garanție și sarcini	Referințe
NU SUNT	

Teren

Nr cadastral	Suprafața (mp)*	Observații / Referințe
	791	

* Suprafața este determinată în planul de proiecție Stereo 70.



Date referitoare la teren

Crt	Categorie folosință	Intra vilan	Suprafața (mp)	Tarla	Parcelă	Nr. topo	Observații / Referințe
1	curți constructii	DA	791	36	186/5	-	

Date referitoare la construcții

Crt	Număr	Destinație construcție	Supraf. (mp)	Situație juridică	Observații / Referințe
A1.1		construcții de locuințe	99	Fara acte	Nr. niveluri:2; S. construita la sol:99 mp; Construcție de locuit cu regim de înaltime P+1
A1.2		construcții anexa	51	Fara acte	Nr. niveluri:1; S. construita la sol:51 mp; Construcție anexa cu regim de înaltime P

Lungime Segmente

1) Valorile lungimilor segmentelor sunt obținute din proiecție în plan.

Punct început	X / Y	Punct sfârșit	X / Y	Lungime segment (** (m)
1	574.817,547 379.613,667	2	574.810,311 379.603,237	12.694
2	574.810,311 379.603,237	3	574.830,65 379.589,743	24.408
3	574.830,65 379.589,743	4	574.848,807 379.577,539	21.877

Punct început	X / Y	Punct sfârşit	X / Y	Lungime segment (** (m)
4	574.848,807 379.577,539	5	574.863,141 379.567,792	17.334
5	574.863,141 379.567,792	6	574.864,396 379.569,786	2.356
6	574.864,396 379.569,786	7	574.869,929 379.578,047	9.943
7	574.869,929 379.578,047	8	574.840,963 379.597,867	35.098
8	574.840,963 379.597,867	9	574.838,541 379.599,501	2.922
9	574.838,541 379.599,501	10	574.834,504 379.602,225	4.87
10	574.834,504 379.602,225	1	574.817,547 379.613,667	20.456

** Lungimile segmentelor sunt determinate în planul de proiecție Stereo 70 și sunt rotunjite la 1 milimetru.

*** Distanța dintre puncte este formată din segmente cumulate ce sunt mai mici decât valoarea 1 milimetru.

**DATE DESPRE IMOBILUL NR. 3172**

Oficiul de Cadastru și Publicitate Imobiliară PRAHOVA
Biroul de Cadastru și Publicitate Imobiliară Ploiești

A. Partea I. Descrierea imobilului

TEREN Intravilan

Adresa: Loc. Strejnicu, Jud. Prahova

Nr. Crt	Nr cadastral Nr. topografic	Suprafața* (mp)	Observații / Referințe
A1		Din acte: 806 Masurata: 807	Sector cadastral:31 Teren imprejmuit;

B. Partea II. Proprietari și acte

Inscrieri privitoare la dreptul de proprietate și alte drepturi reale		Referințe
/		
Act Administrativ nr. 206998, din 29/06/2010 emis de CJSDPAT PRAHOVA;		
B1	Intabulare, drept de PROPRIETATE, dobandit prin Reconstituire, cota actuala 1/1, cota initiala 1/1 1) BELU NECULAE , LIPSA CNP	A1

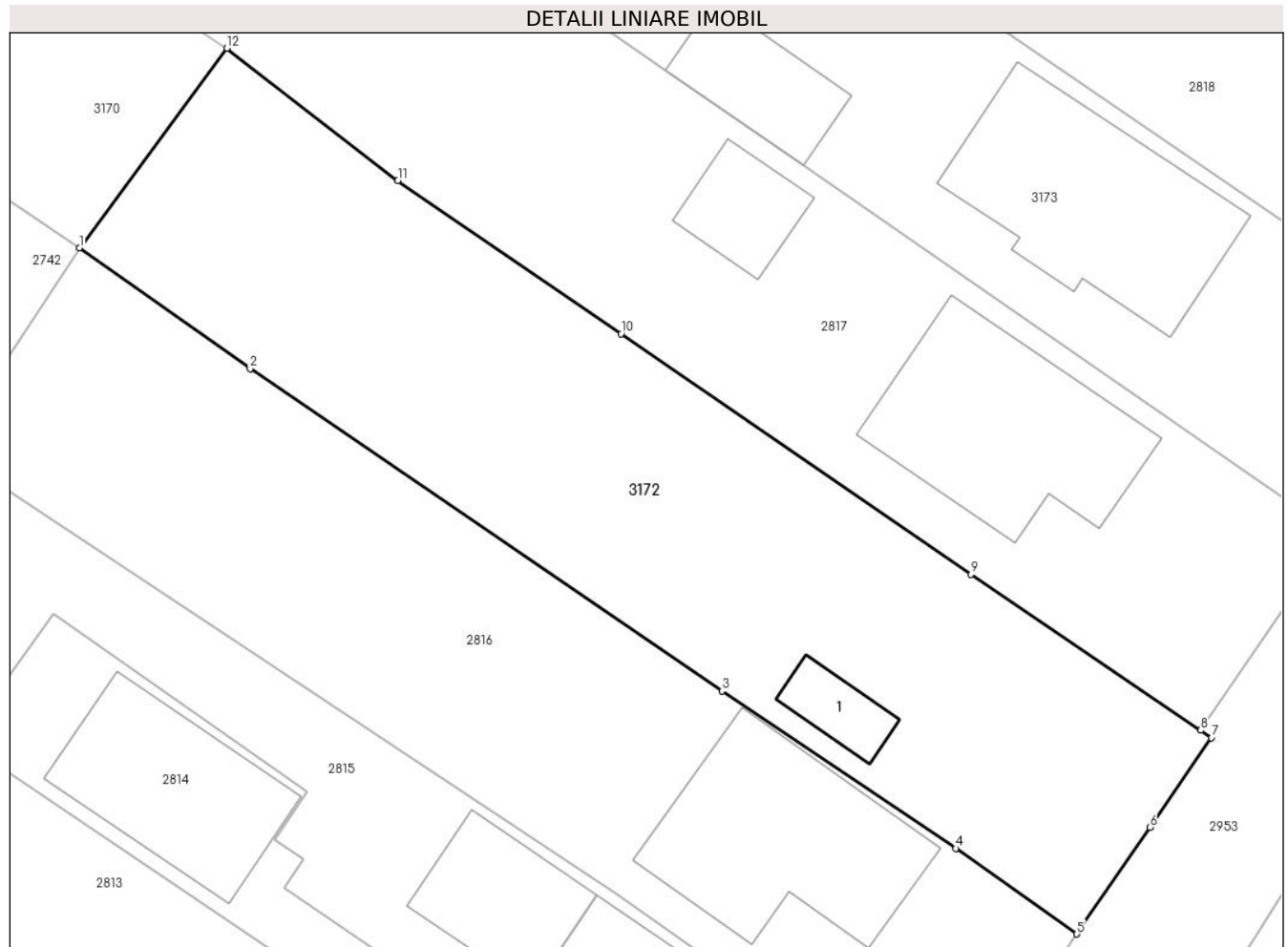
C. Partea III. SARCINI .

Inscrieri privind dezmembramintele dreptului de proprietate, drepturi reale de garanție și sarcini	Referințe
NU SUNT	

Teren

Nr cadastral	Suprafața (mp)*	Observații / Referințe
	Din acte: 806 Masurata: 807	

* Suprafața este determinată în planul de proiecție Stereo 70.



Date referitoare la teren

Crt	Categorie folosință	Intra vilan	Suprafața (mp)	Tarla	Parcelă	Nr. topo	Observații / Referințe
1	curți constructii	DA	807	36	186/75	-	

Date referitoare la construcții

Crt	Număr	Destinație construcție	Supraf. (mp)	Situație juridică	Observații / Referințe
A1.1		constructii anexa	17	Fara acte	Nr. niveluri:1; S. construita la sol:17 mp; Constructie anexa cu regim de inaltime P

Lungime Segmente

1) Valorile lungimilor segmentelor sunt obținute din proiecție în plan.

Punct început	X / Y	Punct sfârșit	X / Y	Lungime segment (** (m)
1	574.876,983 379.588,738	2	574.886,02 379.582,333	11.077
2	574.886,02 379.582,333	3	574.911,036 379.565,255	30.29
3	574.911,036 379.565,255	4	574.923,413 379.556,908	14.929

Punct început	X / Y	Punct sfârșit	X / Y	Lungime segment (** (m)
4	574.923,413 379.556,908	5	574.929,837 379.552,369	7.866
5	574.929,837 379.552,369	6	574.933,707 379.558,027	6.855
6	574.933,707 379.558,027	7	574.936,969 379.562,765	5.752
7	574.936,969 379.562,765	8	574.936,398 379.563,165	0.697
8	574.936,398 379.563,165	9	574.924,232 379.571,434	14.71
9	574.924,232 379.571,434	10	574.905,678 379.584,184	22.513
10	574.905,678 379.584,184	11	574.893,846 379.592,295	14.345
11	574.893,846 379.592,295	12	574.884,799 379.599,316	11.452
12	574.884,799 379.599,316	1	574.876,983 379.588,738	13.152

** Lungimile segmentelor sunt determinate în planul de proiecție Stereo 70 și sunt rotunjite la 1 milimetru.

*** Distanța dintre puncte este formată din segmente cumulate ce sunt mai mici decât valoarea 1 milimetru.

**DATE DESPRE IMOBILUL NR. 3173**

Oficiul de Cadastru și Publicitate Imobiliară PRAHOVA
Biroul de Cadastru și Publicitate Imobiliară Ploiești

A. Partea I. Descrierea imobilului

TEREN Intravilan

Adresa: Loc. Strejnicu, Jud. Prahova

Nr. Crt	Nr cadastral Nr. topografic	Suprafața* (mp)	Observații / Referințe
A1		757	Sector cadastral:31 Teren imprejmuit;

B. Partea II. Proprietari și acte

Inscrieri privitoare la dreptul de proprietate și alte drepturi reale	Referințe
/	
Act Administrativ nr. 110010, din 14/11/2002 emis de CJSDPAT PRAHOVA;	
B1	A1
Intabulare, drept de PROPRIETATE, dobândit prin Reconstituire, cota actuala 1/1, cota initiala 1/1	
1) MANOLE MARIN-PETRE , LIPSA CNP	

C. Partea III. SARCINI .

Inscrieri privind dezmembramintele dreptului de proprietate, drepturi reale de garanție și sarcini	Referințe
NU SUNT	

Teren

Nr cadastral	Suprafața (mp)*	Observații / Referințe
	757	

* Suprafața este determinată în planul de proiecție Stereo 70.



Date referitoare la teren

Crt	Categorie folosință	Intra vilan	Suprafața (mp)	Tarla	Parcelă	Nr. topo	Observații / Referințe
1	curți constructii	DA	757	36	186/76	-	

Date referitoare la construcții

Crt	Număr	Destinație construcție	Supraf. (mp)	Situație juridică	Observații / Referințe
A1.1		construcții de locuințe	117	Fara acte	Nr. niveluri:2; S. construita la sol:117 mp; Construcție de locuit cu regim de înaltime P+1
A1.2		construcții anexa	40	Fara acte	Nr. niveluri:1; S. construita la sol:40 mp; Construcție anexa cu regim de înaltime P

Lungime Segmente

1) Valorile lungimilor segmentelor sunt obținute din proiecție în plan.

Punct început	X / Y	Punct sfârșit	X / Y	Lungime segment (** (m)
1	574.897,871 379.619,565	2	574.891,676 379.609,516	11.805
2	574.891,676 379.609,516	3	574.908,03 379.598,169	19.905
3	574.908,03 379.598,169	4	574.915,335 379.593,101	8.891

Punct început	X / Y	Punct sfârșit	X / Y	Lungime segment (** (m)
4	574.915,335 379.593,101	5	574.943,455 379.573,592	34.225
5	574.943,455 379.573,592	6	574.950,251 379.583,737	12.211
6	574.950,251 379.583,737	7	574.945,043 379.587,21	6.26
7	574.945,043 379.587,21	1	574.897,871 379.619,565	57.202

** Lungimile segmentelor sunt determinate în planul de proiecție Stereo 70 și sunt rotunjite la 1 milimetru.

*** Distanța dintre puncte este formată din segmente cumulate ce sunt mai mici decât valoarea 1 milimetru.

**DATE DESPRE IMOBILUL NR. 3177**

Oficiul de Cadastru și Publicitate Imobiliară PRAHOVA
Biroul de Cadastru și Publicitate Imobiliară Ploiești

A. Partea I. Descrierea imobilului

TEREN Extravilan

Adresa: Jud. Prahova, HC 205 (Leaot CD 9)

Nr. Crt	Nr cadastral Nr. topografic	Suprafața* (mp)	Observații / Referințe
A1	29699	5.361	Sector cadastral:59 Teren neimprejmit;

B. Partea II. Proprietari și acte

Inscrieri privitoare la dreptul de proprietate și alte drepturi reale		Referințe
176880 / 15/12/2021		
Act Normativ nr. 1705, din 21/12/2006 emis de GUVERNUL ROMANIEI (act administrativ nr 3463 din 05.11.2021, emis de ANIF- FILIALA TERITORIALA DE IMBUNATATIRI FUNCIARE PRAHOVA;act normativ nr FN din 20.08.2013, emis de GUVERNUL ROMANIEI);		
B1	Intabulare, drept de PROPRIETATE(domeniul public), dobandit prin Lege, cota actuala 1/1, cota initiala 1/1 1) STATUL ROMAN, CIF:9999999999999	A1
36798 / 16/03/2022		
Act Normativ nr. 572, din 01/07/2005 emis de MADRP (act administrativ nr 3463 din 05.11.2021, emis de AGENTIA NATIONALA DE IMBUNATATIRI FUNCIARE;act administrativ nr 3463 din 05.11.2021, emis de AGENTIA NATIONALA DE IMBUNATATIRI FUNCIARE PRAHOVA;act normativ nr 1117 din 30.12.2011, emis de MINISTERUL AGRICULTURII PADURILOR SI DEZVOLTARII RURALE;act normativ nr 1705 din 21.12.2006, emis de GUVERNUL ROMANIEI;act normativ nr 1872 din 22.12.2005, emis de GUVERNUL ROMANIEI);		
B2	Intabulare, drept de ADMINISTRARE 1) AGENȚIA NAȚIONALĂ DE ÎMBUNĂȚĂȚIRI FUNCIARE, CIF:29275212	A1

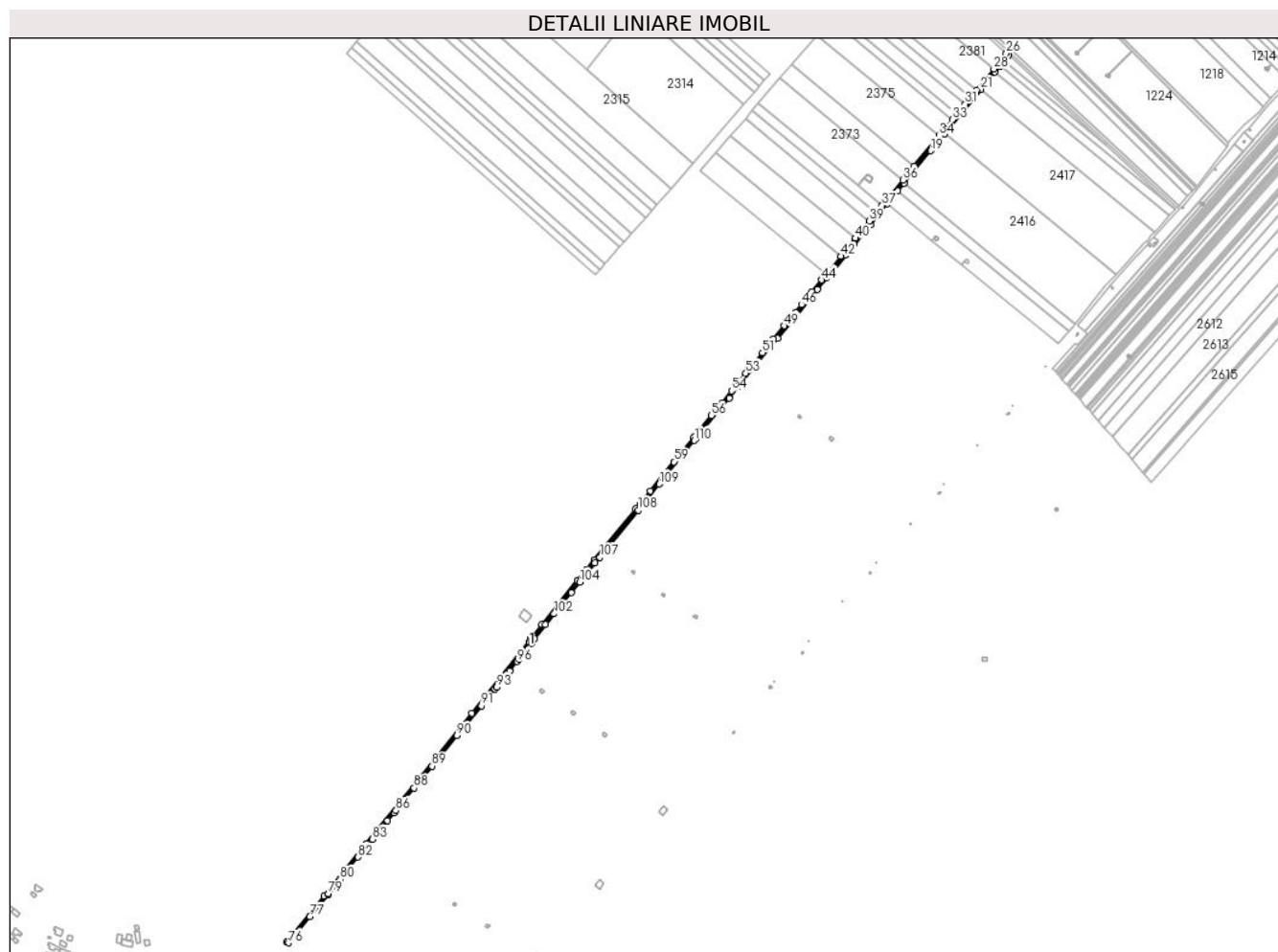
C. Partea III. SARCINI .

Inscrieri privind dezmembramintele dreptului de proprietate, drepturi reale de garanție și sarcini	Referințe
NU SUNT	

Teren

Nr cadastral	Suprafața (mp)*	Observații / Referințe
29699	5.361	

* Suprafața este determinată în planul de proiecție Stereo 70.



Date referitoare la teren

Crt	Categorie folosință	Intra vilan	Suprafața (mp)	Tarla	Parcelă	Nr. topo	Observații / Referințe
1	curți constructii	NU	5.361	-	-	-	HC 205 (Leat CD 9) ; Domeniul Public , neimprijmit , extravilan .

Date referitoare la construcții

Crt	Număr	Destinație construcție	Supraf. (mp)	Situație juridică	Observații / Referințe
A1.1	29699-C1	construcții industriale și edilitare	Din acte: 17 Masurata: 14	Fara acte	Nr. niveluri:1; S. construita la sol:14 mp; S. construita desfasurata:17 mp; Pod ; Nr.niveluri - 1 ; Sc la sol = 17 mp ; Sc desf. = 17 mp ; An constr. - 1954 .

Lungime Segmente

1) Valorile lungimilor segmentelor sunt obținute din proiecție în plan.

Punct început	X / Y	Punct sfârșit	X / Y	Lungime segment	Punct început	X / Y	Punct sfârșit	X / Y	Lungime segment	Punct început	X / Y	Punct sfârșit	X / Y	Lungime segment
1	575.314,286 376.186,22	2	575.358,598 376.240,565	70.12 1	2	575.358,598 376.240,565	3	575.371,881 376.256,856	21.02	3	575.371,881 376.256,856	4	575.413,616 376.308,041	66.04 3
4	575.413,616 376.308,041	5	575.423,273 376.319,884	15.28 1	5	575.423,273 376.319,884	6	575.448,441 376.350,751	39.82 7	6	575.448,441 376.350,751	7	575.465,889 376.372,15	27.61 1
7	575.465,889 376.372,15	8	575.476,335 376.384,961	16.53	8	575.476,335 376.384,961	9	575.488,716 376.400,145	19.59 2	9	575.488,716 376.400,145	10	575.498,256 376.411,846	15.09 7

Punct început	X / Y	Punct sfârșit	X / Y	Lungime segment	Punct început	X / Y	Punct sfârșit	X / Y	Lungime segment	Punct început	X / Y	Punct sfârșit	X / Y	Lungime segment
10	575.498,256 376.411,846	11	575.514,272 376.431,488	25.34 4	11	575.514,272 376.431,488	12	575.516,518 376.434,243	3.555	12	575.516,518 376.434,243	13	575.525,507 376.445,268	14.22 5
13	575.525,507 376.445,268	14	575.547,07 376.471,713	34.12 2	14	575.547,07 376.471,713	15	575.569,649 376.499,406	35.73 1	15	575.569,649 376.499,406	16	575.576,71 376.507,932	11.07
16	575.576,71 376.507,932	17	575.583,675 376.516,608	11.12 6	17	575.583,675 376.516,608	18	575.592,028 376.526,852	13.21 8	18	575.592,028 376.526,852	19	575.627,185 376.569,971	55.63 5
19	575.627,185 376.569,971	20	575.645,829 376.592,736	29.42 5	20	575.645,829 376.592,736	21	575.694,139 376.651,727	76.24 8	21	575.694,139 376.651,727	22	575.713,118 376.674,902	29.95 5
22	575.713,118 376.674,902	23	575.719,838 376.683,108	10.60 6	23	575.719,838 376.683,108	24	575.724,606 376.688,93	7.525	24	575.724,606 376.688,93	25	575.731,353 376.697,168	10.64 8
25	575.731,353 376.697,168	26	575.728,41 376.699,901	4.016	26	575.728,41 376.699,901	27	575.720,271 376.689,221	13.42 8	27	575.720,271 376.689,221	28	575.711,679 376.678,84	13.47 5
28	575.711,679 376.678,84	29	575.688,49 376.651,046	36.19 7	29	575.688,49 376.651,046	30	575.680,872 376.641,723	12.04	30	575.680,872 376.641,723	31	575.673,269 376.632,419	12.01 5
31	575.673,269 376.632,419	32	575.662,65 376.619,423	16.78 3	32	575.662,65 376.619,423	33	575.656,293 376.611,642	10.04 8	33	575.656,293 376.611,642	34	575.638,637 376.590,034	27.90 4
34	575.638,637 376.590,034	35	575.605,352 376.549,299	52.60 4	35	575.605,352 376.549,299	36	575.590,441 376.531,052	23.56 5	36	575.590,441 376.531,052	37	575.562,639 376.497,027	43.93 9
37	575.562,639 376.497,027	38	575.554,951 376.487,617	12.15 1	38	575.554,951 376.487,617	39	575.545,8 376.476,419	14.46 2	39	575.545,8 376.476,419	40	575.526,964 376.453,367	29.76 9
40	575.526,964 376.453,367	41	575.513,421 376.436,792	21.40 4	41	575.513,421 376.436,792	42	575.507,499 376.429,491	9.401	42	575.507,499 376.429,491	43	575.488,178 376.405,674	30.66 8
43	575.488,178 376.405,674	44	575.481,806 376.397,819	10.11 5	44	575.481,806 376.397,819	45	575.468,657 376.381,61	20.87 2	45	575.468,657 376.381,61	46	575.455,118 376.364,919	21.49 2
46	575.455,118 376.364,919	47	575.447,073 376.355,001	12.77 1	47	575.447,073 376.355,001	48	575.441,759 376.348,451	8.435	48	575.441,759 376.348,451	49	575.432,167 376.336,627	15.22 5
49	575.432,167 376.336,627	50	575.417,897 376.319,035	22.65 2	50	575.417,897 376.319,035	51	575.403,115 376.300,812	23.46 5	51	575.403,115 376.300,812	52	575.389,805 376.284,404	21.12 8
52	575.389,805 376.284,404	53	575.381,052 376.273,613	13.89 5	53	575.381,052 376.273,613	54	575.361,923 376.250,032	30.36 4	54	575.361,923 376.250,032	55	575.348,619 376.233,632	21.11 8
55	575.348,619 376.233,632	56	575.335,222 376.217,117	21.26 6	56	575.335,222 376.217,117	57	575.313,692 376.190,576	34.17 6	57	575.313,692 376.190,576	58	575.311,615 376.188,016	3.297
58	575.311,615 376.188,016	59	575.285,216 376.155,569	41.83	59	575.285,216 376.155,569	60	575.268,993 376.135,63	25.70 5	60	575.268,993 376.135,63	61	575.253,791 376.116,945	24.08 8
61	575.253,791 376.116,945	62	575.241,091 376.101,336	20.12 3	62	575.241,091 376.101,336	63	575.234,276 376.092,96	10.79 8	63	575.234,276 376.092,96	64	575.179,015 376.025,04	87.56 1
64	575.179,015 376.025,04	65	575.168,385 376.011,975	16.84 3	65	575.168,385 376.011,975	66	575.156,57 375.997,455	18.72	66	575.156,57 375.997,455	67	575.108,838 375.938,788	75.63 2
67	575.108,838 375.938,788	68	575.095,788 375.922,749	20.67 7	68	575.095,788 375.922,749	69	575.093,552 375.920,001	3.543	69	575.093,552 375.920,001	70	575.092,4 375.915,759	4.396
70	575.092,4 375.915,759	71	575.015,323 375.820,78	122.3 19	71	575.015,323 375.820,78	72	574.941,313 375.729,42	117.5 76	72	574.941,313 375.729,42	73	574.874,626 375.646,76	106.2 07
73	574.874,626 375.646,76	74	574.818,312 375.576,997	89.65 6	74	574.818,312 375.576,997	75	574.768,716 375.515,485	79.01 6	75	574.768,716 375.515,485	76	574.771,267 375.514,851	2.629
76	574.771,267 375.514,851	77	574.799,61 375.549,456	44.73 1	77	574.799,61 375.549,456	78	574.824,306 375.579,608	38.97 5	78	574.824,306 375.579,608	79	574.824,692 375.580,087	0.615
79	574.824,692 375.580,087	80	574.840,244 375.599,364	24.76 8	80	574.840,244 375.599,364	81	574.852,554 375.614,622	19.60 5	81	574.852,554 375.614,622	82	574.864,026 375.628,843	18.27 1
82	574.864,026 375.628,843	83	574.883,258 375.652,681	30.62 9	83	574.883,258 375.652,681	84	574.903,172 375.677,208	31.59 3	84	574.903,172 375.677,208	85	574.912,069 375.688,166	14.11 5
85	574.912,069 375.688,166	86	574.914,423 375.691,065	3.734	86	574.914,423 375.691,065	87	574.926,813 375.706,327	19.65 8	87	574.926,813 375.706,327	88	574.938,57 375.720,807	18.65 2
88	574.938,57 375.720,807	89	574.962,394 375.750,151	37.79 8	89	574.962,394 375.750,151	90	574.995,707 375.790,868	52.60 8	90	574.995,707 375.790,868	91	575.028,267 375.830,664	51.41 9
91	575.028,267 375.830,664	92	575.046,476 375.852,921	28.75 7	92	575.046,476 375.852,921	93	575.048,458 375.855,399	3.173	93	575.048,458 375.855,399	94	575.063,607 375.874,334	24.24 9
94	575.063,607 375.874,334	95	575.065,916 375.877,219	3.695	95	575.065,916 375.877,219	96	575.075,86 375.889,648	15.91 7	96	575.075,86 375.889,648	97	575.078,756 375.893,268	4.636
97	575.078,756 375.893,268	98	575.095,009 375.913,583	26.01 7	98	575.095,009 375.913,583	99	575.096,4 375.917,627	4.277	99	575.096,4 375.917,627	100	575.098,892 375.920,7	3.956
100	575.098,892 375.920,7	101	575.113,656 375.938,899	23.43 5	101	575.113,656 375.938,899	102	575.125,177 375.953,101	18.28 7	102	575.125,177 375.953,101	103	575.148,169 375.981,444	36.49 6
103	575.148,169 375.981,444	104	575.159,633 375.995,576	18.19 7	104	575.159,633 375.995,576	105	575.171,072 376.009,677	18.15 7	105	575.171,072 376.009,677	106	575.179,87 376.020,522	13.96 5
106	575.179,87 376.020,522	107	575.186,2 376.028,325	10.04 8	107	575.186,2 376.028,325	108	575.237,226 376.091,227	80.99 6	108	575.237,226 376.091,227	109	575.265,369 376.125,919	44.67 2

Punct început	X / Y	Punct sfârșit	X / Y	Lungime segment	Punct început	X / Y	Punct sfârșit	X / Y	Lungime segment
109	575.265,369 376.125,919	110	575.312,327 376.183,805	74.538	110	575.312,327 376.183,805	1	575.314,286 376.186,22	3.11

** Lungimile segmentelor sunt determinate în planul de proiecție Stereo 70 și sunt rotunjite la 1 milimetru.

*** Distanța dintre puncte este formată din segmente cumulate ce sunt mai mici decât valoarea 1 milimetru.

**DATE DESPRE IMOBILUL NR. 3178**

Oficiul de Cadastru și Publicitate Imobiliară PRAHOVA
Biroul de Cadastru și Publicitate Imobiliară Ploiești

A. Partea I. Descrierea imobilului

TEREN Extravilan

Adresa: Jud. Prahova, HC 178 (Leaot CS 11), Targșoru Vechi, jud. Prahova

Nr. Crt	Nr cadastral Nr. topografic	Suprafața* (mp)	Observații / Referințe
A1	30030	Din acte: 5.071 Masurata: 5.070	Sector cadastral:40 Teren neimprijmit;

B. Partea II. Proprietari și acte

Inscrieri privitoare la dreptul de proprietate și alte drepturi reale		Referințe
96724 / 26/07/2022		
Act Normativ nr. 1872, din 22/12/2005 emis de GUVERNUL ROMANIEI (act administrativ nr 3459 din 05.11.2021, emis de AGENTIA NATIONALA DE IMBUNATATIRI FUNCIARE;act normativ nr 1705 din 21.12.2006, emis de GUVERNUL ROMANIEI;act normativ nr 572 din 01.07.2005, emis de MINISTERUL AGRICULTURII, PADURILOR SI DEZVOLTARII RURALE);		
B1	Intabulare, drept de PROPRIETATE(domeniul public), dobandit prin Lege, cota actuala 1/1, cota initiala 1/1 1) STATUL ROMAN, CIF:9999999999999	A1
B2	Intabulare, drept de ADMINISTRARE, dobandit prin Lege 1) AGENTIA NATIONALA DE IMBUNATATIRI FUNCIARE, CIF:29275212	A1

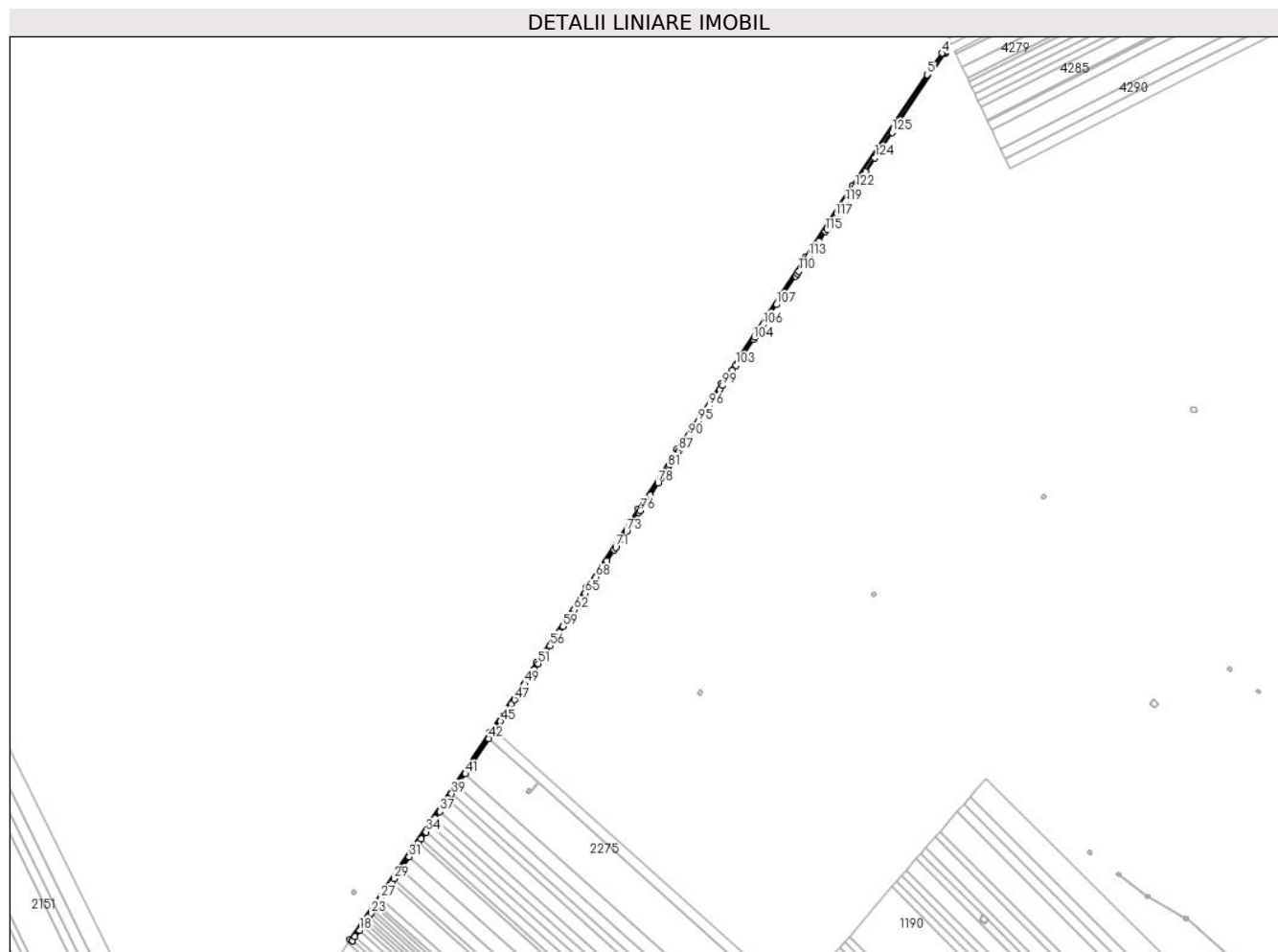
C. Partea III. SARCINI .

Inscrieri privind dezmembramintele dreptului de proprietate, drepturi reale de garanție și sarcini	Referințe
NU SUNT	

Teren

Nr cadastral	Suprafața (mp)*	Observații / Referințe
30030	Din acte: 5.071 Masurata: 5.070	

* Suprafața este determinată în planul de proiecție Stereo 70.



Date referitoare la teren

Crt	Categorie folosință	Intra vilan	Suprafața (mp)	Tarla	Parcelă	Nr. topo	Observații / Referințe
1	curți constructii	NU	5.070	-	-	-	Neimprejmuit, extravilan, Domeniul Public

Lungime Segmente

1) Valorile lungimilor segmentelor sunt obținute din proiecție în plan.

Punct început	X / Y	Punct sfârșit	X / Y	Lungime segment	Punct început	X / Y	Punct sfârșit	X / Y	Lungime segment	Punct început	X / Y	Punct sfârșit	X / Y	Lungime segment
1	575.961,063 378.324,568	2	575.961,039 378.324,63	0.066	2	575.961,039 378.324,63	3	575.959,096 378.325,263	2.044	3	575.959,096 378.325,263	4	575.956,62 378.324,11	2.731
4	575.956,62 378.324,11	5	575.936,4 378.294,433	35.911	5	575.936,4 378.294,433	6	575.833,607 378.141,34	184.401	6	575.833,607 378.141,34	7	575.768,186 378.042,71	118.354
7	575.768,186 378.042,71	8	575.652,782 377.868,742	208.765	8	575.652,782 377.868,742	9	575.591,555 377.778,034	109.438	9	575.591,555 377.778,034	10	575.538,33 377.695,919	97.856
10	575.538,33 377.695,919	11	575.466,563 377.588,124	129.561	11	575.466,563 377.588,124	12	575.397,702 377.484,208	124.661	12	575.397,702 377.484,208	13	575.334,084 377.388,235	115.144
13	575.334,084 377.388,235	14	575.141,385 377.102,947	344.27	14	575.141,385 377.102,947	15	575.144,399 377.100,961	3.609	15	575.144,399 377.100,961	16	575.144,691 377.101,393	0.521

Punct început	X / Y	Punct sfârşit	X / Y	Lungime segment	Punct început	X / Y	Punct sfârşit	X / Y	Lungime segment	Punct început	X / Y	Punct sfârşit	X / Y	Lungime segment
16	575.144,691 377.101,393	17	575.148,186 377.106,568	6.245	17	575.148,186 377.106,568	18	575.154,267 377.115,569	10.863	18	575.154,267 377.115,569	19	575.158,616 377.122,008	7.77
19	575.158,616 377.122,008	20	575.161,511 377.126,294	5.172	20	575.161,511 377.126,294	21	575.164,402 377.130,574	5.165	21	575.164,402 377.130,574	22	575.167,289 377.134,848	5.158
22	575.167,289 377.134,848	23	575.170,172 377.139,116	5.15	23	575.170,172 377.139,116	24	575.173,052 377.143,379	5.145	24	575.173,052 377.143,379	25	575.175,927 377.147,637	5.138
25	575.175,927 377.147,637	26	575.178,799 377.151,888	5.13	26	575.178,799 377.151,888	27	575.183,931 377.159,486	9.169	27	575.183,931 377.159,486	28	575.198,399 377.180,903	25.846
28	575.198,399 377.180,903	29	575.202,235 377.186,583	6.854	29	575.202,235 377.186,583	30	575.210,785 377.199,24	15.274	30	575.210,785 377.199,24	31	575.222,609 377.216,744	21.123
31	575.222,609 377.216,744	32	575.236,218 377.236,892	24.314	32	575.236,218 377.236,892	33	575.239,415 377.241,625	5.712	33	575.239,415 377.241,625	34	575.245,772 377.251,036	11.357
34	575.245,772 377.251,036	35	575.252,068 377.260,357	11.248	35	575.252,068 377.260,357	36	575.258,393 377.269,72	11.299	36	575.258,393 377.269,72	37	575.264,701 377.279,058	11.269
37	575.264,701 377.279,058	38	575.275,663 377.295,287	19.584	38	575.275,663 377.295,287	39	575.281,205 377.303,492	9.901	39	575.281,205 377.303,492	40	575.289,025 377.315,068	13.97
40	575.289,025 377.315,068	41	575.299,962 377.331,259	19.539	41	575.299,962 377.331,259	42	575.332,492 377.379,418	58.116	42	575.332,492 377.379,418	43	575.336,761 377.385,738	7.627
43	575.336,761 377.385,738	44	575.340,477 377.391,406	6.778	44	575.340,477 377.391,406	45	575.348,353 377.403,419	14.365	45	575.348,353 377.403,419	46	575.364,015 377.427,312	28.569
46	575.364,015 377.427,312	47	575.367,841 377.433,147	6.977	47	575.367,841 377.433,147	48	575.371,82 377.439,217	7.258	48	575.371,82 377.439,217	49	575.382,207 377.455,062	18.946
49	575.382,207 377.455,062	50	575.395,057 377.474,664	23.438	50	575.395,057 377.474,664	51	575.400,375 377.482,775	9.699	51	575.400,375 377.482,775	52	575.405,339 377.490,212	8.941
52	575.405,339 377.490,212	53	575.405,855 377.490,984	0.929	53	575.405,855 377.490,984	54	575.406,474 377.491,912	1.116	54	575.406,474 377.491,912	55	575.411,625 377.499,629	9.278
55	575.411,625 377.499,629	56	575.416,766 377.507,329	9.259	56	575.416,766 377.507,329	57	575.424,462 377.518,857	13.861	57	575.424,462 377.518,857	58	575.429,574 377.526,516	9.208
58	575.429,574 377.526,516	59	575.434,676 377.534,159	9.189	59	575.434,676 377.534,159	60	575.439,767 377.541,785	9.169	60	575.439,767 377.541,785	61	575.444,847 377.549,395	9.15
61	575.444,847 377.549,395	62	575.449,916 377.556,989	9.13	62	575.449,916 377.556,989	63	575.454,975 377.564,566	9.111	63	575.454,975 377.564,566	64	575.460,023 377.572,128	9.092
64	575.460,023 377.572,128	65	575.465,06 377.579,675	9.074	65	575.465,06 377.579,675	66	575.469,473 377.586,284	7.947	66	575.469,473 377.586,284	67	575.470,112 377.587,243	1.152
67	575.470,112 377.587,243	68	575.480,134 377.602,266	18.059	68	575.480,134 377.602,266	69	575.495,004 377.624,559	26.797	69	575.495,004 377.624,559	70	575.504,921 377.639,424	17.869
70	575.504,921 377.639,424	71	575.507,394 377.643,131	4.456	71	575.507,394 377.643,131	72	575.514,798 377.654,23	13.342	72	575.514,798 377.654,23	73	575.522,179 377.665,296	13.302
73	575.522,179 377.665,296	74	575.529,539 377.676,328	13.262	74	575.529,539 377.676,328	75	575.539,317 377.690,987	17.621	75	575.539,317 377.690,987	76	575.541,205 377.693,816	3.401
76	575.541,205 377.693,816	77	575.554,838 377.715,052	25.235	77	575.554,838 377.715,052	78	575.565,501 377.731,661	19.737	78	575.565,501 377.731,661	79	575.570,046 377.738,741	8.413
79	575.570,046 377.738,741	80	575.577,08 377.749,697	13.02	80	575.577,08 377.749,697	81	575.579,825 377.753,973	5.081	81	575.579,825 377.753,973	82	575.581,601 377.756,739	3.287
82	575.581,601 377.756,739	83	575.584,402 377.761,103	5.186	83	575.584,402 377.761,103	84	575.586,711 377.764,698	4.273	84	575.586,711 377.764,698	85	575.588,342 377.767,238	3.019
85	575.588,342 377.767,238	86	575.592,809 377.774,196	8.268	86	575.592,809 377.774,196	87	575.594,011 377.776,069	2.226	87	575.594,011 377.776,069	88	575.597,475 377.781,246	6.229
88	575.597,475 377.781,246	89	575.602,708 377.789,067	9.41	89	575.602,708 377.789,067	90	575.607,456 377.796,163	8.538	90	575.607,456 377.796,163	91	575.608,499 377.797,722	1.876
91	575.608,499 377.797,722	92	575.615,626 377.808,373	12.816	92	575.615,626 377.808,373	93	575.616,808 377.810,14	2.126	93	575.616,808 377.810,14	94	575.617,99 377.811,906	2.125
94	575.617,99 377.811,906	95	575.621,165 377.816,651	5.709	95	575.621,165 377.816,651	96	575.635,155 377.837,559	25.157	96	575.635,155 377.837,559	97	575.642,172 377.848,045	12.617
97	575.642,172 377.848,045	98	575.650,773 377.860,901	15.468	98	575.650,773 377.860,901	99	575.654,312 377.866,189	6.363	99	575.654,312 377.866,189	100	575.660,166 377.874,939	10.528
100	575.660,166 377.874,939	101	575.663,513 377.879,94	6.018	101	575.663,513 377.879,94	102	575.668,154 377.886,877	8.346	102	575.668,154 377.886,877	103	575.672,788 377.893,801	8.332
103	575.672,788 377.893,801	104	575.696,755 377.929,621	43.099	104	575.696,755 377.929,621	105	575.699,048 377.933,048	4.123	105	575.699,048 377.933,048	106	575.710,484 377.950,138	20.563
106	575.710,484 377.950,138	107	575.728,707 377.977,372	32.768	107	575.728,707 377.977,372	108	575.754,996 378.016,662	47.274	108	575.754,996 378.016,662	109	575.757,236 378.020,009	4.027
109	575.757,236 378.020,009	110	575.759,46 378.023,333	3.999	110	575.759,46 378.023,333	111	575.765,375 378.032,174	10.637	111	575.765,375 378.032,174	112	575.771,248 378.040,951	10.561
112	575.771,248 378.040,951	113	575.773,623 378.044,501	4.271	113	575.773,623 378.044,501	114	575.787,546 378.065,309	25.036	114	575.787,546 378.065,309	115	575.796,166 378.078,19	15.499

Punct început	X / Y	Punct sfârșit	X / Y	Lungime segment	Punct început	X / Y	Punct sfârșit	X / Y	Lungime segment	Punct început	X / Y	Punct sfârșit	X / Y	Lungime segment
115	575.796,166 378.078,19	116	575.798,322 378.081,413	3.878	116	575.798,322 378.081,413	117	575.809,97 378.098,821	20.946	117	575.809,97 378.098,821	118	575.812,637 378.102,806	4.795
118	575.812,637 378.102,806	119	575.823,554 378.119,122	19.631	119	575.823,554 378.119,122	120	575.831,09 378.130,385	13.552	120	575.831,09 378.130,385	121	575.835,797 378.137,419	8.464
121	575.835,797 378.137,419	122	575.836,934 378.139,119	2.045	122	575.836,934 378.139,119	123	575.851,152 378.160,36	25.56	123	575.851,152 378.160,36	124	575.864,124 378.179,74	23.321
124	575.864,124 378.179,74	125	575.887,716 378.214,988	42.415	125	575.887,716 378.214,988	1	575.961,063 378.324,568	131.862					

** Lungimile segmentelor sunt determinate în planul de proiecție Stereo 70 și sunt rotunjite la 1 milimetru.

*** Distanța dintre puncte este formată din segmente cumulate ce sunt mai mici decât valoarea 1 milimetru.

**DATE DESPRE IMOBILUL NR. 3179**

Oficiul de Cadastru și Publicitate Imobiliară PRAHOVA
Biroul de Cadastru și Publicitate Imobiliară Ploiești

A. Partea I. Descrierea imobilului

TEREN Intravilan

Adresa: Loc. Târgsoru Vechi, Jud. Prahova

Nr. Crt	Nr cadastral Nr. topografic	Suprafața* (mp)	Observații / Referințe
A1	29692	Din acte: 0 Masurata: 100.000	Sector cadastral:41 Teren neimpregmuit;

B. Partea II. Proprietari și acte

Inscrieri privitoare la dreptul de proprietate și alte drepturi reale		Referințe
181587 / 23/12/2021		
Act Notarial nr. 2587, din 20/12/2021 emis de NP Dobre Stelorian Daniel;		
B147	Intabulare, drept de PROPRIETATEcumparare, dobandit prin Conventie, cota actuala 1/1, cota initiala 1/1 1) TAMO-KO DEVELOPMENT SRL, CIF:21546502	A1

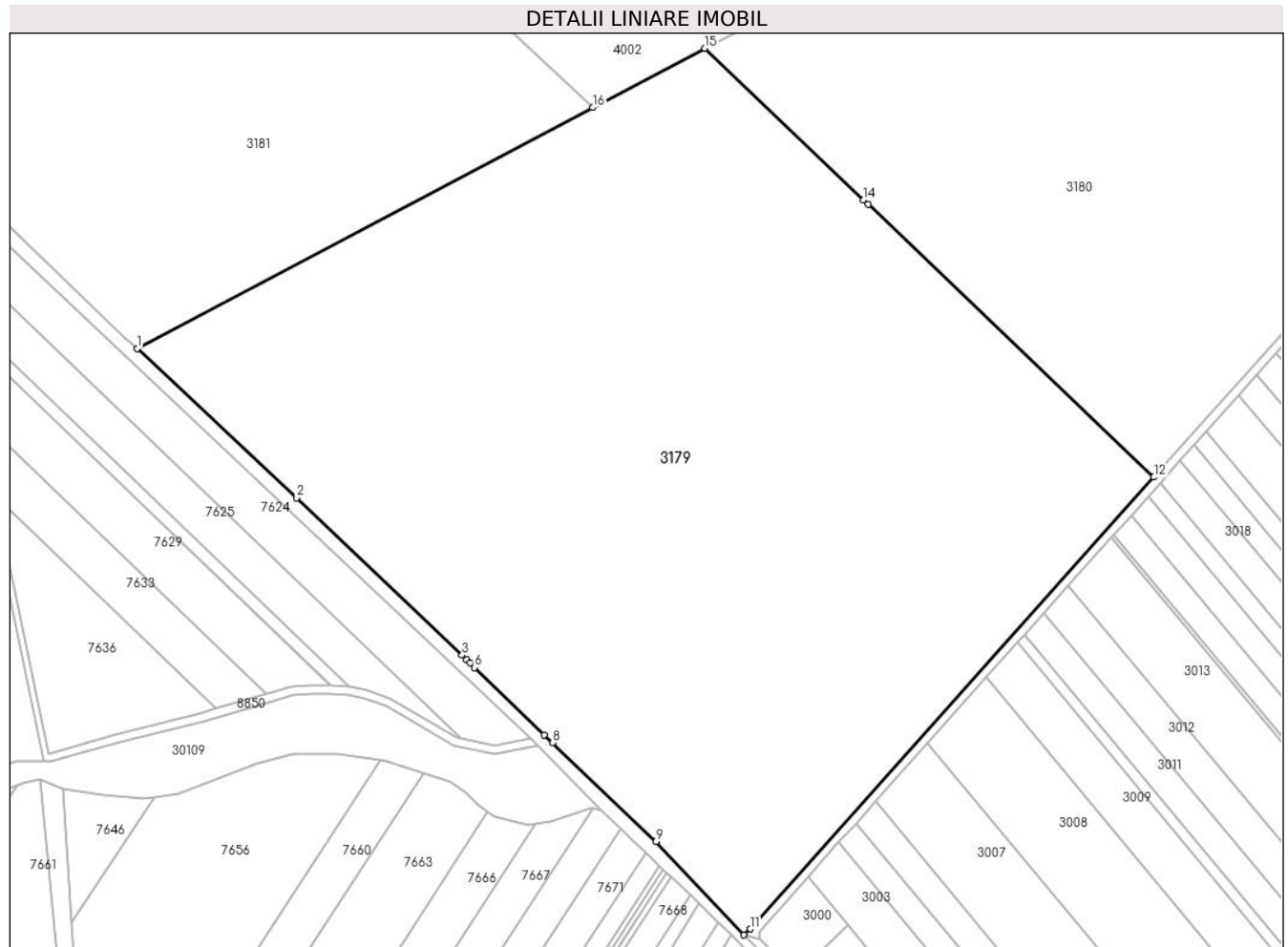
C. Partea III. SARCINI

Inscrieri privind dezmembramintele dreptului de proprietate, drepturi reale de garanție și sarcini		Referințe
167024 / 03/11/2023		
Act Notarial nr. 2012, din 02/11/2023 emis de NP MÎȚIU MIHAI ALEXANDRU;		
C2	Intabulare, drept de IPOTECA, Valoare:3825916 LEIși celelalte obligații d plata aferente creditului 1) DIRECȚIA GENERALĂ REGIONALĂ A FINANTELOR PUBLICE TIMIȘOARA, CIF:999999999999	A1

Teren

Nr cadastral	Suprafața (mp)*	Observații / Referințe
29692	Din acte: 0 Masurata: 100.000	

* Suprafața este determinată în planul de proiecție Stereo 70.



Date referitoare la teren

Crt	Categorie folosință	Intra vilan	Suprafața (mp)	Tarla	Parcelă	Nr. topo	Observații / Referințe
1	arabil	DA	45.439	37	200/56, 200/57, 200/58, 200/59	-	200/60,200/61,200/62,200/63,200/65, 200/66,200/67,200/68,200/69,200/70, 200/71,200/72,200/73,200/74,200/75, 200/76,200/77,200/78,200/79,200/80, 200/81,200/82,200/83,200/84,200/86, 200/87,200/88,200/89,200/90, 200/90/1,200/95,200/96,200/98, 200/99,200/100,200/101,200/102, 200/103,200/104
2	drum	DA	863	37	34/5	-	
3	arabil	DA	53.698	37	200/35, 200/36, 200/36/1, 200/38, 200/39	-	200/40,200/41,200/42,200/43,200/44, 200/45,200/45/1,200/46,200/47, 200/48,200/49,200/50,200/51,200/52, 200/53,200/54,200/55

Lungime Segmente

1) Valorile lungimilor segmentelor sunt obținute din proiecție în plan.

Punct început	X / Y	Punct sfârșit	X / Y	Lungime segment (** (m)
1	573.948,437 376.163,359	2	574.024,172 376.092,595	103.65
2	574.024,172 376.092,595	3	574.102,589 376.018,045	108.199
3	574.102,589 376.018,045	4	574.104,765 376.015,976	3.003
4	574.104,765 376.015,976	5	574.106,427 376.014,396	2.293
5	574.106,427 376.014,396	6	574.108,58 376.012,258	3.034
6	574.108,58 376.012,258	7	574.141,616 375.980,229	46.013
7	574.141,616 375.980,229	8	574.145,432 375.976,589	5.274
8	574.145,432 375.976,589	9	574.194,627 375.929,852	67.856
9	574.194,627 375.929,852	10	574.236,241 375.885,558	60.776
10	574.236,241 375.885,558	11	574.239,103 375.888,353	4.0
11	574.239,103 375.888,353	12	574.430,595 376.102,423	287.22
12	574.430,595 376.102,423	13	574.295,137 376.231,65	187.212
13	574.295,137 376.231,65	14	574.292,964 376.233,723	3.003
14	574.292,964 376.233,723	15	574.217,627 376.305,595	104.121
15	574.217,627 376.305,595	16	574.164,528 376.277,538	60.056
16	574.164,528 376.277,538	1	573.948,437 376.163,359	244.402

** Lungimile segmentelor sunt determinate în planul de proiecție Stereo 70 și sunt rotunjite la 1 milimetru.

*** Distanța dintre puncte este formată din segmente cumulate ce sunt mai mici decât valoarea 1 milimetru.



DATE DESPRE IMOBILUL NR. 3180

Oficiul de Cadastru și Publicitate Imobiliară PRAHOVA
Biroul de Cadastru și Publicitate Imobiliară Ploiești

A. Partea I. Descrierea imobilului

TEREN Intravilan

Adresa: Loc. Târgșoru Vechi, Jud. Prahova

Nr. Crt	Nr cadastral Nr. topografic	Suprafața* (mp)	Observații / Referințe
A1	30095	Din acte: 0 Masurata: 83.564	Sector cadastral:41 Teren neimprejmit;

B. Partea II. Proprietari și acte

Inscrieri privitoare la dreptul de proprietate și alte drepturi reale		Referințe
161691 / 16/12/2022		
Act Notarial nr. 2808, din 13/12/2022 emis de Dobre Stelorian Daniel (act de dezmembrare);		
B1	Se infiinteaza cartea funciara 30095 a imobilului cu numarul cadastral 30095 / UAT Târgșoru Vechi, rezultat din dezmembrarea imobilului cu numarul cadastral 29691 inscris in cartea funciara 29691;	A1
Act Notarial nr. 3073, din 27/11/2017 emis de NP Dobre Stelorian Daniel;		
B4	se noteaza faptul ca prin actul aditional nr. 1 din data de 27.11.2017 se modifica cuprinsul antecontractului de vanzare - cumparare aut nr 1579/03.07.2017 de notar public Dobre Stelorian Daniel (inscris sub B8), in sensul ca incheierea contractului de vanzare - cumparare in forma autentica se va face cel tarziu la data de 02.05.2019	A1
<i>OBSERVATII: pozitie transcrisa din CF 29691/Târgșoru Vechi, inscrisa prin incheierea nr. 181579 din 23/12/2021; pozitie transcrisa din CF 29246/Târgșoru Vechi, inscrisa prin incheierea nr. 137706 din 21/12/2020; pozitie transcrisa din CF 27604/Târgșoru Vechi, inscrisa prin incheierea nr. 29142 din 29/03/2018; pozitie transcrisa din CF 20524/Târgșoru Vechi, inscrisa prin incheierea nr. 109317 din 28/11/2017;</i>		
B6	se noteaza faptul ca prin actul aditional aut. sub nr.3073/27.11.2017 de NP DOBRE STELORIAN DANIEL la antecontractul de vanzare cumparare aut. sub nr.1579/03.07.2017 de NP DOBRE STELORIAN DANIEL se prelungeste termenul de perfectare al contractului de vanzare cumparare in forma autentica pana la data de 02.05.2019	A1
<i>OBSERVATII: pozitie transcrisa din CF 29691/Târgșoru Vechi, inscrisa prin incheierea nr. 181579 din 23/12/2021; pozitie transcrisa din CF 29246/Târgșoru Vechi, inscrisa prin incheierea nr. 137706 din 21/12/2020; pozitie transcrisa din CF 27604/Târgșoru Vechi, inscrisa prin incheierea nr. 29142 din 29/03/2018; pozitie transcrisa din CF 22514/Târgșoru Vechi, inscrisa prin incheierea nr. 109837 din 29/11/2017;</i>		
B8	se noteaza faptul ca prin actul aditional nr. 1 din data de 27.11.2017 se modifica cuprinsul antecontractului de vanzare - cumparare aut nr 1579/03.07.2017 de notar public Dobre Stelorian Daniel (inscris sub B8), in sensul ca incheierea contractului de vanzare - cumparare in forma autentica se va face cel tarziu la data de 02.05.2019	A1
<i>OBSERVATII: pozitie transcrisa din CF 29691/Târgșoru Vechi, inscrisa prin incheierea nr. 181579 din 23/12/2021; pozitie transcrisa din CF 29246/Târgșoru Vechi, inscrisa prin incheierea nr. 137706 din 21/12/2020; pozitie transcrisa din CF 27604/Târgșoru Vechi, inscrisa prin incheierea nr. 29142 din 29/03/2018; pozitie transcrisa din CF 22665/Târgșoru Vechi, inscrisa prin incheierea nr. 109248 din 28/11/2017;</i>		
B11	se noteaza faptul ca prin actul aditional nr. 1 din data de 27.11.2017 se modifica cuprinsul antecontractului de vanzare - cumparare aut nr 1579/03.07.2017 de notar public Dobre Stelorian Daniel (inscris sub B12), in sensul ca incheierea contractului de vanzare - cumparare in forma autentica se va face cel tarziu la data de 02.05.2019	A1
<i>OBSERVATII: pozitie transcrisa din CF 29691/Târgșoru Vechi, inscrisa prin incheierea nr. 181579 din 23/12/2021; pozitie transcrisa din CF 29246/Târgșoru Vechi, inscrisa prin incheierea nr. 137706 din 21/12/2020; pozitie transcrisa din CF 27604/Târgșoru Vechi, inscrisa prin incheierea nr. 29142 din 29/03/2018; pozitie transcrisa din CF 22666/Târgșoru Vechi, inscrisa prin incheierea nr. 109208 din 28/11/2017;</i>		
Act Administrativ nr. 78, din 04/01/2018 emis de PRIMARIA TIRGȘORU VECHI (act administrativ nr 60040 din 05.07.2017, emis de BCPI PLOIESTI; act administrativ nr 2211 din 22.07.2015, emis de CONSILIUL JUD PH; act administrativ nr 118 din 24.11.2015, emis de COMUNA TARGȘORU VECHI);		
B12	se noteaza actualizarea informatiilor cadastrale conform documentatiei tehnice avizate in sensul ca se schimba grupa de destinatie a terenului din extravilan in intravilan	A1
<i>OBSERVATII: pozitie transcrisa din CF 29691/Târgșoru Vechi, inscrisa prin incheierea nr. 181579 din 23/12/2021; pozitie transcrisa din CF 29246/Târgșoru Vechi, inscrisa prin incheierea nr. 137706 din 21/12/2020; pozitie transcrisa din CF 27604/Târgșoru Vechi, inscrisa prin incheierea nr. 29142 din 29/03/2018; pozitie transcrisa din CF 22666/Târgșoru Vechi, inscrisa prin incheierea nr. 109561 din 29/11/2017;</i>		
Act Notarial nr. 3073, din 27/11/2017 emis de NP Dobre Stelorian Daniel;		

Inscrieri privitoare la dreptul de proprietate și alte drepturi reale		Referințe
B15	se noteaza faptul ca prin actul aditional nr. 1 din data de 27.11.2017 se modifica cuprinsul antecontractului de vanzare - cumparare aut nr 1579/03.07.2017 de notar public Dobre Stelorian Daniel (inscris sub B7), in sensul ca incheierea contractului de vanzare - cumparare in forma autentica se va face cel tarziu la data de 02.05.2019 <i>OBSERVATII: pozitie transcrisa din CF 29691/Târgșoru Vechi, inscrisa prin incheierea nr. 181579 din 23/12/2021; pozitie transcrisa din CF 29246/Târgșoru Vechi, inscrisa prin incheierea nr. 137706 din 21/12/2020; pozitie transcrisa din CF 27604/Târgșoru Vechi, inscrisa prin incheierea nr. 29142 din 29/03/2018; pozitie transcrisa din CF 22667/Târgșoru Vechi, inscrisa prin incheierea nr. 109242 din 28/11/2017;</i>	A1
B17	se noteaza faptul ca prin actul aditional aut. sub nr.3073/27.11.2017 de NP DOBRE STELORIAN DANIEL la antecontractul de vanzare cumparare aut. sub nr.1579/03.07.2017 de NP DOBRE STELORIAN DANIEL se prelungeste termenul de perfectare al contractului de vanzare cumparare in forma autentica pana la data de 02.05.2019 <i>OBSERVATII: pozitie transcrisa din CF 29691/Târgșoru Vechi, inscrisa prin incheierea nr. 181579 din 23/12/2021; pozitie transcrisa din CF 29246/Târgșoru Vechi, inscrisa prin incheierea nr. 137706 din 21/12/2020; pozitie transcrisa din CF 27604/Târgșoru Vechi, inscrisa prin incheierea nr. 29142 din 29/03/2018; pozitie transcrisa din CF 22668/Târgșoru Vechi, inscrisa prin incheierea nr. 110467 din 04/12/2017;</i>	A1
B19	se noteaza faptul ca prin actul aditional nr. 1 din data de 27.11.2017 se modifica cuprinsul antecontractului de vanzare - cumparare aut nr 1579/03.07.2017 de notar public Dobre Stelorian Daniel (inscris sub B7), in sensul ca incheierea contractului de vanzare - cumparare in forma autentica se va face cel tarziu la data de 02.05.2019 <i>OBSERVATII: pozitie transcrisa din CF 29691/Târgșoru Vechi, inscrisa prin incheierea nr. 181579 din 23/12/2021; pozitie transcrisa din CF 29246/Târgșoru Vechi, inscrisa prin incheierea nr. 137706 din 21/12/2020; pozitie transcrisa din CF 27604/Târgșoru Vechi, inscrisa prin incheierea nr. 29142 din 29/03/2018; pozitie transcrisa din CF 22669/Târgșoru Vechi, inscrisa prin incheierea nr. 109173 din 28/11/2017;</i>	A1
B21	se noteaza faptul ca prin actul aditional nr. 1 din data de 27.11.2017 se modifica cuprinsul antecontractului de vanzare - cumparare aut nr 1579/03.07.2017 de notar public Dobre Stelorian Daniel (inscris sub B9), in sensul ca incheierea contractului de vanzare - cumparare in forma autentica se va face cel tarziu la data de 02.05.2019 <i>OBSERVATII: pozitie transcrisa din CF 29691/Târgșoru Vechi, inscrisa prin incheierea nr. 181579 din 23/12/2021; pozitie transcrisa din CF 29246/Târgșoru Vechi, inscrisa prin incheierea nr. 137706 din 21/12/2020; pozitie transcrisa din CF 27604/Târgșoru Vechi, inscrisa prin incheierea nr. 29142 din 29/03/2018; pozitie transcrisa din CF 22670/Târgșoru Vechi, inscrisa prin incheierea nr. 109188 din 28/11/2017;</i>	A1
B23	se noteaza faptul ca prin actul aditional nr. 1 din data de 27.11.2017 se modifica cuprinsul antecontractului de vanzare - cumparare aut nr 1579/03.07.2017 de notar public Dobre Stelorian Daniel (inscris sub B5 prin incheierea nr. 60401/2017), in sensul ca incheierea contractului de vanzare - cumparare in forma autentica se va face cel tarziu la data de 02.05.2019 <i>OBSERVATII: pozitie transcrisa din CF 29691/Târgșoru Vechi, inscrisa prin incheierea nr. 181579 din 23/12/2021; pozitie transcrisa din CF 29246/Târgșoru Vechi, inscrisa prin incheierea nr. 137706 din 21/12/2020; pozitie transcrisa din CF 27604/Târgșoru Vechi, inscrisa prin incheierea nr. 29142 din 29/03/2018; pozitie transcrisa din CF 22718/Târgșoru Vechi, inscrisa prin incheierea nr. 109255 din 28/11/2017;</i>	A1
B25	se noteaza faptul ca prin actul aditional aut. sub nr.3073/27.11.2017 de NP DOBRE STELORIAN DANIEL la antecontractul de vanzare cumparare aut. sub nr.1579/03.07.2017 de NP DOBRE STELORIAN DANIEL se prelungeste termenul de perfectare al contractului de vanzare cumparare in forma autentica pana la data de 02.05.2019 <i>OBSERVATII: pozitie transcrisa din CF 29691/Târgșoru Vechi, inscrisa prin incheierea nr. 181579 din 23/12/2021; pozitie transcrisa din CF 29246/Târgșoru Vechi, inscrisa prin incheierea nr. 137706 din 21/12/2020; pozitie transcrisa din CF 27604/Târgșoru Vechi, inscrisa prin incheierea nr. 29142 din 29/03/2018; pozitie transcrisa din CF 22742/Târgșoru Vechi, inscrisa prin incheierea nr. 110423 din 04/12/2017;</i>	A1
Act Notarial nr. 1579, din 03/07/2017 emis de NP Dobre Stelorian Daniel;		
B26	se noteaza promisiunea bilaterala de vanzare cumparare incheiata intre SC BLACK DOR FISH SRL in calitate de promitenta vanzatoare si SC TAMO-KO DEVELOPMENT SRL in calitate de promitenta cumparatoare, cu termen de perfectare a contractului de vanzare in forma autentica pana cel tarziu la data de 03.07.2018 <i>OBSERVATII: pozitie transcrisa din CF 29691/Târgșoru Vechi, inscrisa prin incheierea nr. 181579 din 23/12/2021; pozitie transcrisa din CF 29246/Târgșoru Vechi, inscrisa prin incheierea nr. 137706 din 21/12/2020; pozitie transcrisa din CF 27604/Târgșoru Vechi, inscrisa prin incheierea nr. 29142 din 29/03/2018; pozitie transcrisa din CF 22749/Târgșoru Vechi, inscrisa prin incheierea nr. 61066 din 06/07/2017;</i>	A1
Act Notarial nr. 3073, din 27/11/2017 emis de NP Dobre Stelorian Daniel;		
B27	se noteaza faptul ca prin actul aditional aut. sub nr.3073/27.11.2017 de NP DOBRE STELORIAN DANIEL la antecontractul de vanzare cumparare aut. sub nr.1579/03.07.2017 de NP DOBRE STELORIAN DANIEL se prelungeste termenul de perfectare al contractului de vanzare cumparare in forma autentica pana la data de 02.05.2019 <i>OBSERVATII: pozitie transcrisa din CF 29691/Târgșoru Vechi, inscrisa prin incheierea nr. 181579 din 23/12/2021;</i>	A1

Inscrieri privitoare la dreptul de proprietate și alte drepturi reale	Referințe
<p>poziție transcrisă din CF 29246/Târgșoru Vechi, înscrisă prin încheierea nr. 137706 din 21/12/2020; poziție transcrisă din CF 27604/Târgșoru Vechi, înscrisă prin încheierea nr. 29142 din 29/03/2018; poziție transcrisă din CF 22749/Târgșoru Vechi, înscrisă prin încheierea nr. 110446 din 04/12/2017;</p>	
Act Notarial nr. 1579, din 03/07/2017 emis de NP Dobre Stelorian Daniel;	
B28	<p>se notează promisiunea bilaterală de vânzare cumpărare cu termen de perfectare a contractului de vânzare cumpărare până la data de 03.07.2018 încheiat între SC BLACK DOR FISH SRL în calitate de promitentă vânzătoare și SC TAMO-KO DEVELOPMENT SRL în calitate de promitentă cumpărătoare</p>
<p>OBSERVATII: poziție transcrisă din CF 29691/Târgșoru Vechi, înscrisă prin încheierea nr. 181579 din 23/12/2021; poziție transcrisă din CF 29246/Târgșoru Vechi, înscrisă prin încheierea nr. 137706 din 21/12/2020; poziție transcrisă din CF 27604/Târgșoru Vechi, înscrisă prin încheierea nr. 29142 din 29/03/2018; poziție transcrisă din CF 22780/Târgșoru Vechi, înscrisă prin încheierea nr. 61044 din 06/07/2017;</p>	
Act Notarial nr. 3073, din 27/11/2017 emis de NP Dobre Stelorian Daniel;	
B29	<p>se notează faptul că prin actul adițional aut. sub nr.3073/27.11.2017 de NP DOBRE STELORIAN DANIEL la antecontractul de vânzare cumpărare aut. sub nr.1579/03.07.2017 de NP DOBRE STELORIAN DANIEL se prelungește termenul de perfectare al contractului de vânzare cumpărare în forma autentică până la data de 02.05.2019</p>
<p>OBSERVATII: poziție transcrisă din CF 29691/Târgșoru Vechi, înscrisă prin încheierea nr. 181579 din 23/12/2021; poziție transcrisă din CF 29246/Târgșoru Vechi, înscrisă prin încheierea nr. 137706 din 21/12/2020; poziție transcrisă din CF 27604/Târgșoru Vechi, înscrisă prin încheierea nr. 29142 din 29/03/2018; poziție transcrisă din CF 22780/Târgșoru Vechi, înscrisă prin încheierea nr. 110452 din 04/12/2017;</p>	
B31	<p>se notează faptul că prin actul adițional aut. sub nr.3073/27.11.2017 de NP DOBRE STELORIAN DANIEL la antecontractul de vânzare cumpărare aut. sub nr.1579/03.07.2017 de NP DOBRE STELORIAN DANIEL se prelungește termenul de perfectare al contractului de vânzare cumpărare în forma autentică până la data de 02.05.2019</p>
<p>OBSERVATII: poziție transcrisă din CF 29691/Târgșoru Vechi, înscrisă prin încheierea nr. 181579 din 23/12/2021; poziție transcrisă din CF 29246/Târgșoru Vechi, înscrisă prin încheierea nr. 137706 din 21/12/2020; poziție transcrisă din CF 27604/Târgșoru Vechi, înscrisă prin încheierea nr. 29142 din 29/03/2018; poziție transcrisă din CF 22814/Târgșoru Vechi, înscrisă prin încheierea nr. 109842 din 29/11/2017;</p>	
B33	<p>se notează faptul că prin actul adițional aut. sub nr.3073/27.11.2017 de NP DOBRE STELORIAN DANIEL la antecontractul de vânzare cumpărare aut. sub nr.1579/03.07.2017 de NP DOBRE STELORIAN DANIEL se prelungește termenul de perfectare al contractului de vânzare cumpărare în forma autentică până la data de 02.05.2019</p>
<p>OBSERVATII: poziție transcrisă din CF 29691/Târgșoru Vechi, înscrisă prin încheierea nr. 181579 din 23/12/2021; poziție transcrisă din CF 29246/Târgșoru Vechi, înscrisă prin încheierea nr. 137706 din 21/12/2020; poziție transcrisă din CF 27604/Târgșoru Vechi, înscrisă prin încheierea nr. 29142 din 29/03/2018; poziție transcrisă din CF 23249/Târgșoru Vechi, înscrisă prin încheierea nr. 110457 din 04/12/2017;</p>	
B35	<p>se notează faptul că prin actul adițional aut. sub nr.3073/27.11.2017 de NP DOBRE STELORIAN DANIEL la antecontractul de vânzare cumpărare aut. sub nr.1579/03.07.2017 de NP DOBRE STELORIAN DANIEL se prelungește termenul de perfectare al contractului de vânzare cumpărare în forma autentică până la data de 02.05.2019</p>
<p>OBSERVATII: poziție transcrisă din CF 29691/Târgșoru Vechi, înscrisă prin încheierea nr. 181579 din 23/12/2021; poziție transcrisă din CF 29246/Târgșoru Vechi, înscrisă prin încheierea nr. 137706 din 21/12/2020; poziție transcrisă din CF 27604/Târgșoru Vechi, înscrisă prin încheierea nr. 29142 din 29/03/2018; poziție transcrisă din CF 23626/Târgșoru Vechi, înscrisă prin încheierea nr. 110419 din 04/12/2017;</p>	
B37	<p>se notează faptul că prin actul adițional nr. 1 din data de 27.11.2017 se modifică cuprinsul antecontractului de vânzare - cumpărare aut nr 1579/03.07.2017 de notar public Dobre Stelorian Daniel (înscris sub B5), în sensul că încheierea contractului de vânzare - cumpărare în forma autentică se va face cel târziu la data de 02.05.2019</p>
<p>OBSERVATII: poziție transcrisă din CF 29691/Târgșoru Vechi, înscrisă prin încheierea nr. 181579 din 23/12/2021; poziție transcrisă din CF 29246/Târgșoru Vechi, înscrisă prin încheierea nr. 137706 din 21/12/2020; poziție transcrisă din CF 27604/Târgșoru Vechi, înscrisă prin încheierea nr. 29142 din 29/03/2018; poziție transcrisă din CF 23792/Târgșoru Vechi, înscrisă prin încheierea nr. 109315 din 28/11/2017;</p>	
Act Administrativ nr. 78, din 04/01/2018 emis de PRIMARIA TIRGȘORU VECHI (act administrativ nr 2211 din 22.07.2015, emis de CONSILIUL JUDEȚEAN PRAHOVA; act administrativ nr 118 din 24.11.2015, emis de PRIMARIA TARGȘORUL VECHI; act administrativ nr 59947 din 05.07.2017, emis de OCPI PRAHOVA);	
B132	<p>se actualizează informațiile cadastrale conform documentației anexate în sensul schimbării grupei de destinație a terenului din extravilan în intravilan</p>
<p>OBSERVATII: poziție transcrisă din CF 29691/Târgșoru Vechi, înscrisă prin încheierea nr. 181579 din 23/12/2021; poziție transcrisă din CF 29246/Târgșoru Vechi, înscrisă prin încheierea nr. 137706 din 21/12/2020; poziție transcrisă din CF 27604/Târgșoru Vechi, înscrisă prin încheierea nr. 29142 din 29/03/2018; poziție transcrisă din CF 25002/Târgșoru Vechi, înscrisă prin încheierea nr. 109373 din 29/11/2017;</p>	

161693 / 16/12/2022

Inscrieri privitoare la dreptul de proprietate și alte drepturi reale		Referințe
Act Notarial nr. 2809, din 13/12/2022 emis de NP Dobre Stelorian Daniel (contract de vanzare cumparare);		
B147	Intabulare, drept de PROPRIETATEcumparare, dobandit prin Conventie, cota actuala 1/1, cota initiala 1/1	A1
1) TAMO-KO DEVELOPMENT SRL, CIF:21546502		

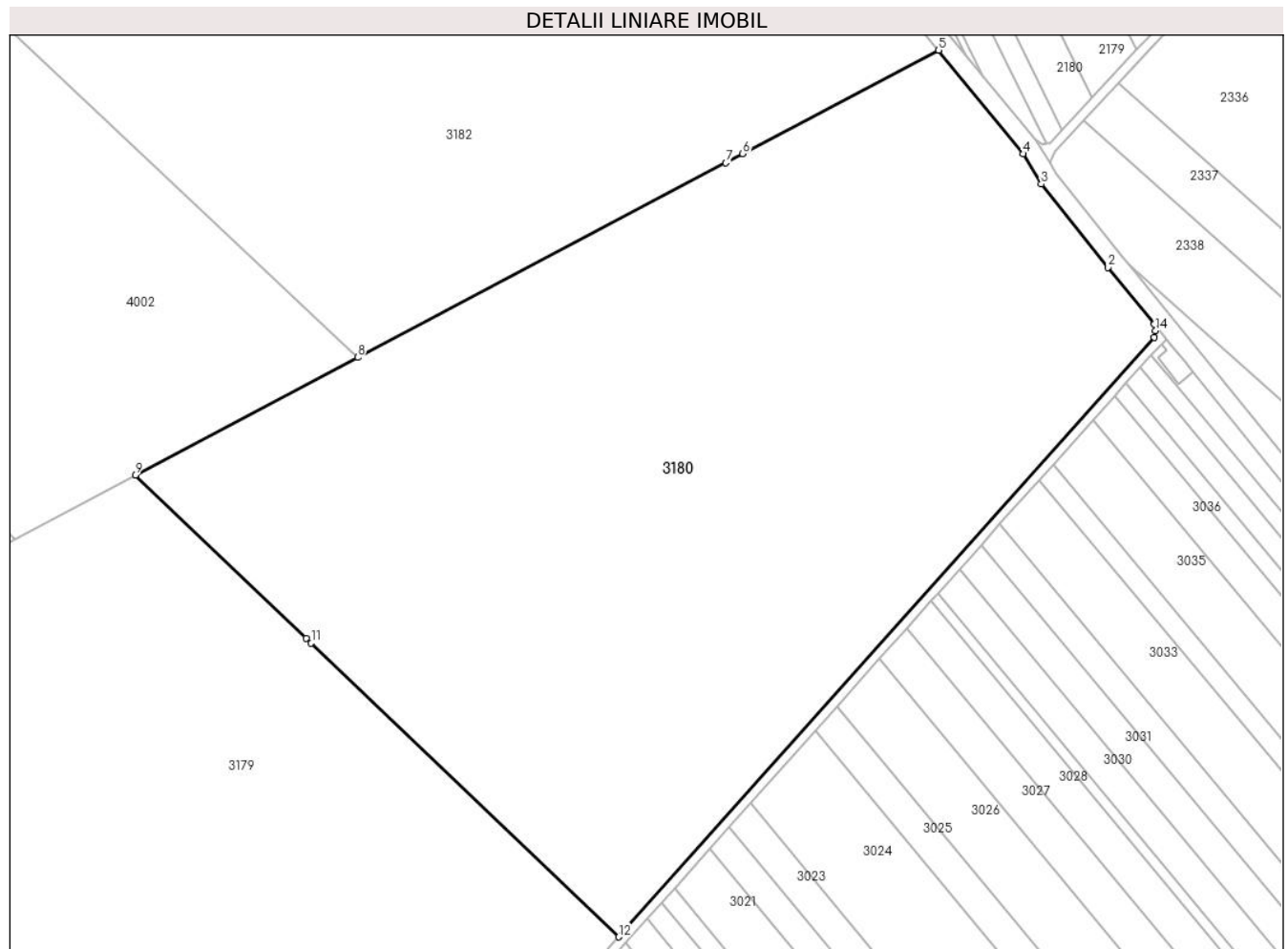
C. Partea III. SARCINI

Inscrieri privind dezmembramintele dreptului de proprietate, drepturi reale de garanție și sarcini		Referințe
161691 / 16/12/2022		
Act Notarial nr. 969, din 16/06/2020 emis de NP Dobre Stelorian Daniel;		
C2	se indreapta eroarea materiala strecurata in cuprinsul prezentei carti funciare in sensul ca in mod eronat nu a fost radiat dreptul de ipoteca legala intrucat aceasta a fost radiata prin incheierea nr. 137706/2020	A1

Teren

Nr cadastral	Suprafața (mp)*	Observații / Referințe
30095	Din acte: 0 Masurata: 83.564	

* Suprafața este determinată în planul de proiecție Stereo 70.



Date referitoare la teren

Crt	Categorie folosință	Intra vilan	Suprafața (mp)	Tarla	Parcelă	Nr. topo	Observații / Referințe
1	arabil	DA	14.523	37	200/56, 200/57, 200/58, 200/59	-	200/60,200/61,200/62,200/63,200/65, 200/66,200/67,200/68,200/69,200/70, 200/71,200/72,200/73,200/74,200/75, 200/76,200/77,200/78,200/79,200/80, 200/81,200/82,200/83,200/84,200/86, 200/87,200/88,200/89,200/90, 200/90/1,200/95,200/96,200/98, 200/99,200/100,200/101,200/102, 200/103,200/104
2	drum	DA	850	37	34/5	-	
3	arabil	DA	68.192	37	200/35, 200/36, 200/36/1, 200/38, 200/39	-	200/40,200/41,200/42,200/43,200/44, 200/45,200/45/1,200/46,200/47, 200/48,200/49,200/50,200/51,200/52, 200/53,200/54,200/55

Lungime Segmente

1) Valorile lungimilor segmentelor sunt obținute din proiecție în plan.

Punct început	X / Y	Punct sfârșit	X / Y	Lungime segment (** (m)
1	574.666,45 376.371,987	2	574.646,166 376.397,058	32.249
2	574.646,166 376.397,058	3	574.616,633 376.433,671	47.039
3	574.616,633 376.433,671	4	574.608,666 376.446,98	15.511
4	574.608,666 376.446,98	5	574.571,503 376.492,577	58.823
5	574.571,503 376.492,577	6	574.485,203 376.446,977	97.607
6	574.485,203 376.446,977	7	574.477,704 376.443,015	8.481
7	574.477,704 376.443,015	8	574.315,598 376.357,361	183.344
8	574.315,598 376.357,361	9	574.217,627 376.305,595	110.806
9	574.217,627 376.305,595	10	574.292,964 376.233,723	104.121
10	574.292,964 376.233,723	11	574.295,137 376.231,65	3.003
11	574.295,137 376.231,65	12	574.430,595 376.102,423	187.212
12	574.430,595 376.102,423	13	574.666,461 376.366,1	353.777
13	574.666,461 376.366,1	14	574.667,075 376.369,253	3.212
14	574.667,075 376.369,253	1	574.666,45 376.371,987	2.805

** Lungimile segmentelor sunt determinate în planul de proiecție Stereo 70 și sunt rotunjite la 1 milimetru.

*** Distanța dintre puncte este formată din segmente cumulate ce sunt mai mici decât valoarea 1 milimetru.

**DATE DESPRE IMOBILUL NR. 3181**

Oficiul de Cadastru și Publicitate Imobiliară PRAHOVA
Biroul de Cadastru și Publicitate Imobiliară Ploiești

A. Partea I. Descrierea imobilului

TEREN Intravilan

Adresa: Loc. Târgsoru Vechi, Jud. Prahova

Nr. Crt	Nr cadastral Nr. topografic	Suprafața* (mp)	Observații / Referințe
A1	29247	Din acte: 0 Masurata: 100.000	Sector cadastral:41 Teren neimpregmuit;

B. Partea II. Proprietari și acte

Inscrieri privitoare la dreptul de proprietate și alte drepturi reale		Referințe
137706 / 21/12/2020		
Act Notarial nr. 2413, din 17/12/2020 emis de NP Dobre Stelorian Daniel (act de dezmembrare (lotizare) ; act notarial nr 2412 din 17.12.2020, emis de NP Dobre Stelorian Daniel);		
B1	Se infiinteaza cartea funciara 29247 a imobilului cu numarul cadastral 29247/UAT Târgsoru Vechi, rezultat din dezmembrarea imobilului cu numarul cadastral 27604 in scris in cartea funciara 27604;	A1
137722 / 21/12/2020		
Act Notarial nr. 2414, din 17/12/2020 emis de NP Dobre Stelorian Daniel;		
B149	Intabulare, drept de PROPRIETATE cumparare, dobandit prin Conventie, cota actuala 1/1, cota initiala 1/1 1) TAMO-KO DEVELOPMENT SRL, CIF:21546502	A1

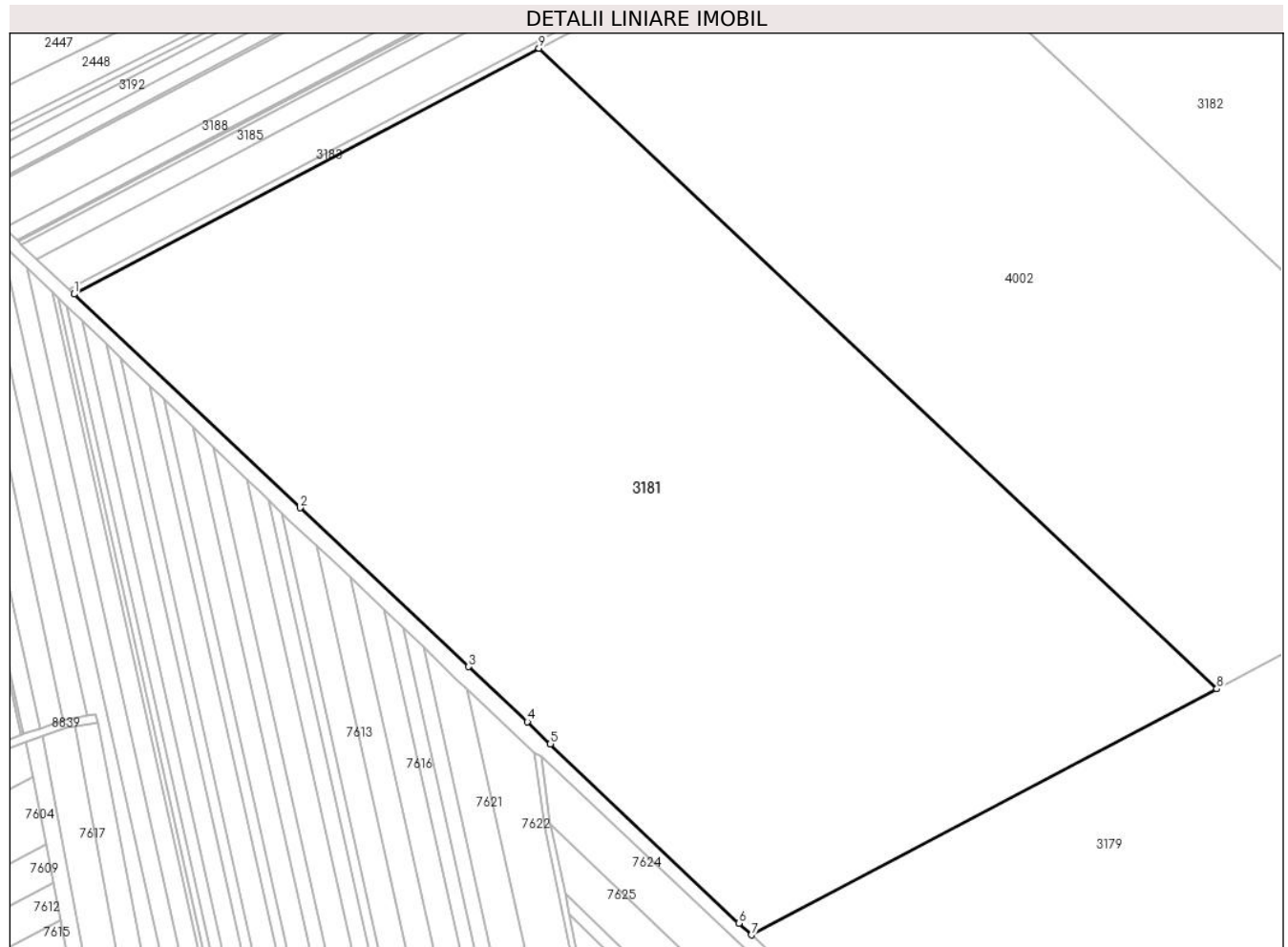
C. Partea III. SARCINI

Inscrieri privind dezmembramintele dreptului de proprietate, drepturi reale de garanție și sarcini		Referințe
137706 / 21/12/2020		
Act Notarial nr. 2413, din 17/12/2020 emis de NP Dobre Stelorian Daniel (act de dezmembrare (lotizare) ; act notarial nr 2412 din 17.12.2020, emis de NP Dobre Stelorian Daniel);		
C2	se radiaza dreptul de ipoteca legala in scris sub C1 prin incheierea nr. 137706/2020	A1
181442 / 04/12/2023		
Act Administrativ nr. 13952, din 24/11/2023 emis de ANAF (DIRECTIA GENERALA DE ADMINISTRARE A MARILOR CONTRIBUABILI);		
C3	se notează sechestrul asigurător până la concurența sumei de 5.308.004 lei, la cererea Agenția Națională de Administrare Fiscală - Direcția Generală de Administrare a Marilor Contribuabili	A1

Teren

Nr cadastral	Suprafața (mp)*	Observații / Referințe
29247	Din acte: 0 Masurata: 100.000	

* Suprafața este determinată în planul de proiecție Stereo 70.



Date referitoare la teren

Crt	Categorie folosință	Intra vilan	Suprafața (mp)	Tarla	Parcelă	Nr. topo	Observații / Referințe
1	arabil	DA	100.000	37	200/63, 200/65, 200/66, 200/67, 200/68, 200/69,	-	200/70,200/71,200/72,200/73,200/74, 200/75,200/76,200/77,200/78,200/79, 200/80,200/81,200/82,200/83,200/84, 200/86,200/87,200/88,200/89,200/90, 200/90/1,200/95,200/96,200/98, 200/99,200/100,200/101,200/102, 200/103,200/104

Lungime Segmente

1) Valorile lungimilor segmentelor sunt obținute din proiecție în plan.

Punct început	X / Y	Punct sfârșit	X / Y	Lungime segment (** (m)
1	573.634,024 376.460,59	2	573.738,943 376.361,474	144.333
2	573.738,943 376.361,474	3	573.817,172 376.287,774	107.478

Punct început	X / Y	Punct sfârșit	X / Y	Lungime segment (** (m)
3	573.817,172 376.287,774	4	573.844,474 376.262,29	37.347
4	573.844,474 376.262,29	5	573.855,125 376.251,999	14.81
5	573.855,125 376.251,999	6	573.942,597 376.168,816	120.709
6	573.942,597 376.168,816	7	573.948,437 376.163,359	7.993
7	573.948,437 376.163,359	8	574.164,528 376.277,538	244.402
8	574.164,528 376.277,538	9	573.849,792 376.574,599	432.786
9	573.849,792 376.574,599	1	573.634,024 376.460,59	244.037

** Lungimile segmentelor sunt determinate în planul de proiecție Stereo 70 și sunt rotunjite la 1 milimetru.

*** Distanța dintre puncte este formată din segmente cumulate ce sunt mai mici decât valoarea 1 milimetru.



DATE DESPRE IMOBILUL NR. 3182

Oficiul de Cadastru și Publicitate Imobiliară PRAHOVA
Biroul de Cadastru și Publicitate Imobiliară Ploiești

A. Partea I. Descrierea imobilului

TEREN Intravilan

Adresa: Loc. Târgșoru Vechi, Jud. Prahova

Nr. Crt	Nr cadastral Nr. topografic	Suprafața* (mp)	Observații / Referințe
A1	30484	Din acte: 0 Masurata: 130.000	Sector cadastral:41 Teren neimprejmuit; TDI - neimprejmuit, Lot I

B. Partea II. Proprietari și acte

Inscrieri privitoare la dreptul de proprietate și alte drepturi reale		Referințe
195745 / 28/12/2023		
Act Notarial nr. 1579, din 03/07/2017 emis de NP Dobre Stelorian Daniel;		
B1	Se infiinteaza cartea funciara 30484 a imobilului cu numarul cadastral 30484 / UAT Târgșoru Vechi, rezultat din dezmembrarea imobilului cu numarul cadastral 30094 inscris in cartea funciara 30094;	A1
Act Notarial nr. 2808, din 13/12/2022 emis de Dobre Stelorian Daniel (act de dezmembrare);		
B2	Se infiinteaza cartea funciara 30094 a imobilului cu numarul cadastral 30094 / UAT Târgșoru Vechi, rezultat din dezmembrarea imobilului cu numarul cadastral 29691 inscris in cartea funciara 29691; <i>OBSERVATII: pozitie transcrisa din CF 30094/Târgșoru Vechi, inscrisa prin incheierea nr. 161691 din 16/12/2022;</i>	A1
Act Notarial nr. 1579, din 03/07/2017 emis de Dobre Stelorian Daniel;		
B3	se noteaza promisiunea bilaterala de vanzare cumparare incheiata intre SC BLACK DOR FISH SRL in calitate de promitenta vanzatoare si SC TAMO-KO DEVELOPMENT SRL in calitate de promitenta cumparatoare, cu termen pentru perfectarea contractului de vanzare pana cel mai tarziu la data de 03.07.2018 <i>OBSERVATII: pozitie transcrisa din CF 30094/Târgșoru Vechi, inscrisa prin incheierea nr. 161691 din 16/12/2022; pozitie transcrisa din CF 29691/Târgșoru Vechi, inscrisa prin incheierea nr. 181579 din 23/12/2021; pozitie transcrisa din CF 29246/Târgșoru Vechi, inscrisa prin incheierea nr. 137706 din 21/12/2020; pozitie transcrisa din CF 27604/Târgșoru Vechi, inscrisa prin incheierea nr. 29142 din 29/03/2018; pozitie transcrisa din CF 20524/Târgșoru Vechi, inscrisa prin incheierea nr. 60327 din 05/07/2017;</i>	A1
Act Notarial nr. 3073, din 27/11/2017 emis de NP Dobre Stelorian Daniel;		
B4	se noteaza faptul ca prin actul aditional nr. 1 din data de 27.11.2017 se modifica cuprinsul antecontractului de vanzare - cumparare aut nr 1579/03.07.2017 de notar public Dobre Stelorian Daniel (inscris sub B8), in sensul ca incheierea contractului de vanzare - cumparare in forma autentica se va face cel tarziu la data de 02.05.2019 <i>OBSERVATII: pozitie transcrisa din CF 30094/Târgșoru Vechi, inscrisa prin incheierea nr. 161691 din 16/12/2022; pozitie transcrisa din CF 29691/Târgșoru Vechi, inscrisa prin incheierea nr. 181579 din 23/12/2021; pozitie transcrisa din CF 29246/Târgșoru Vechi, inscrisa prin incheierea nr. 137706 din 21/12/2020; pozitie transcrisa din CF 27604/Târgșoru Vechi, inscrisa prin incheierea nr. 29142 din 29/03/2018; pozitie transcrisa din CF 20524/Târgșoru Vechi, inscrisa prin incheierea nr. 109317 din 28/11/2017;</i>	A1
Act Notarial nr. 1579, din 03/07/2017 emis de NP Dobre Stelorian Daniel;		
B5	se noteaza antecontractul de vanzare cumparare incheiat intre SC BLACK DOR FISH SRL in calitate de promitent vanzator si SC TAMO-KO DEVELOPMENT SRL in calitate de promitent cumparator cu termen de incheiere a actelor in forma autentica pana la data de 03.07.2018. <i>OBSERVATII: pozitie transcrisa din CF 30094/Târgșoru Vechi, inscrisa prin incheierea nr. 161691 din 16/12/2022; pozitie transcrisa din CF 29691/Târgșoru Vechi, inscrisa prin incheierea nr. 181579 din 23/12/2021; pozitie transcrisa din CF 29246/Târgșoru Vechi, inscrisa prin incheierea nr. 137706 din 21/12/2020; pozitie transcrisa din CF 27604/Târgșoru Vechi, inscrisa prin incheierea nr. 29142 din 29/03/2018; pozitie transcrisa din CF 22514/Târgșoru Vechi, inscrisa prin incheierea nr. 59957 din 05/07/2017;</i>	A1
Act Notarial nr. 3073, din 27/11/2017 emis de NP Dobre Stelorian Daniel;		
B6	se noteaza faptul ca prin actul aditional aut. sub nr.3073/27.11.2017 de NP DOBRE STELORIAN DANIEL la antecontractul de vanzare cumparare aut. sub nr.1579/03.07.2017 de NP DOBRE STELORIAN DANIEL se prelungeste termenul de perfectare al contractului de vanzare cumparare in forma autentica pana la data de 02.05.2019 <i>OBSERVATII: pozitie transcrisa din CF 30094/Târgșoru Vechi, inscrisa prin incheierea nr. 161691 din 16/12/2022; pozitie transcrisa din CF 29691/Târgșoru Vechi, inscrisa prin incheierea nr. 181579 din 23/12/2021; pozitie transcrisa din CF 29246/Târgșoru Vechi, inscrisa prin incheierea nr. 137706 din 21/12/2020; pozitie transcrisa din CF 27604/Târgșoru Vechi, inscrisa prin incheierea nr. 29142 din 29/03/2018; pozitie transcrisa din CF 22514/Târgșoru Vechi, inscrisa prin incheierea nr. 109837 din 29/11/2017;</i>	A1

Inscrieri privitoare la dreptul de proprietate și alte drepturi reale		Referințe
Act Notarial nr. 1579, din 03/07/2017 emis de NP Dobre Stelorian Daniel;		
B7	se noteaza promisiunea bilaterala de vanzare cumparare cu termen de perfectare a contractului de vanzare cumparare pana la data de 03.07.2018 incheiat intre SC BLACK DOR FISH SRL in calitate de promitenta vanzatoare si SC TAMO-KO DEVELOPMENT SRL in calitate de promitenta cumparatoare <i>OBSERVATII: pozitie transcrisa din CF 30094/Târgșoru Vechi, inscrisa prin incheierea nr. 161691 din 16/12/2022; pozitie transcrisa din CF 29691/Târgșoru Vechi, inscrisa prin incheierea nr. 181579 din 23/12/2021; pozitie transcrisa din CF 29246/Târgșoru Vechi, inscrisa prin incheierea nr. 137706 din 21/12/2020; pozitie transcrisa din CF 27604/Târgșoru Vechi, inscrisa prin incheierea nr. 29142 din 29/03/2018; pozitie transcrisa din CF 22665/Târgșoru Vechi, inscrisa prin incheierea nr. 60865 din 06/07/2017;</i>	A1
Act Notarial nr. 3073, din 27/11/2017 emis de NP Dobre Stelorian Daniel;		
B8	se noteaza faptul ca prin actul aditional nr. 1 din data de 27.11.2017 se modifica cuprinsul antecontractului de vanzare - cumparare aut nr 1579/03.07.2017 de notar public Dobre Stelorian Daniel (inscris sub B8), in sensul ca incheierea contractului de vanzare - cumparare in forma autentica se va face cel tarziu la data de 02.05.2019 <i>OBSERVATII: pozitie transcrisa din CF 30094/Târgșoru Vechi, inscrisa prin incheierea nr. 161691 din 16/12/2022; pozitie transcrisa din CF 29691/Târgșoru Vechi, inscrisa prin incheierea nr. 181579 din 23/12/2021; pozitie transcrisa din CF 29246/Târgșoru Vechi, inscrisa prin incheierea nr. 137706 din 21/12/2020; pozitie transcrisa din CF 27604/Târgșoru Vechi, inscrisa prin incheierea nr. 29142 din 29/03/2018; pozitie transcrisa din CF 22665/Târgșoru Vechi, inscrisa prin incheierea nr. 109248 din 28/11/2017;</i>	A1
Act Administrativ nr. 9218, din 23/05/2014 emis de ORC de pe langa Tribunalul Prahova (inscris sub semnatura privata nr 1 din 07.05.2014, emis de AGA SC Gravel Cons SRL; act administrativ nr 31781 din 21.05.2014, emis de ORC de pe langa Tribunalul Prahova; act administrativ nr 3219737 din 30.12.2016, emis de ORC de pe langa Tribunalul Prahova);		
B9	se noteaza schimbarea denumirii proprietarului tabular din 'SC GRAVEL CONS SRL' in 'SC BLACK DOR FISH SRL' <i>OBSERVATII: pozitie transcrisa din CF 30094/Târgșoru Vechi, inscrisa prin incheierea nr. 161691 din 16/12/2022; pozitie transcrisa din CF 29691/Târgșoru Vechi, inscrisa prin incheierea nr. 181579 din 23/12/2021; pozitie transcrisa din CF 29246/Târgșoru Vechi, inscrisa prin incheierea nr. 137706 din 21/12/2020; pozitie transcrisa din CF 27604/Târgșoru Vechi, inscrisa prin incheierea nr. 29142 din 29/03/2018; pozitie transcrisa din CF 22666/Târgșoru Vechi, inscrisa prin incheierea nr. 60040 din 05/07/2017;</i>	A1
Act Notarial nr. 1579, din 03/07/2017 emis de Dobre Stelorian Daniel;		
B10	se noteaza promisiunea bilaterala de vanzare cumparare incheiata intre SC BLACK DOR FISH SRL in calitate de promitenta vanzatoare si SC TAMO-KO DEVELOPMENT SRL in calitate de promitenta cumparatoare, cu termen pentru perfectarea contractului de vanzare pana cel mai tarziu la data de 03.07.2018 <i>OBSERVATII: pozitie transcrisa din CF 30094/Târgșoru Vechi, inscrisa prin incheierea nr. 161691 din 16/12/2022; pozitie transcrisa din CF 29691/Târgșoru Vechi, inscrisa prin incheierea nr. 181579 din 23/12/2021; pozitie transcrisa din CF 29246/Târgșoru Vechi, inscrisa prin incheierea nr. 137706 din 21/12/2020; pozitie transcrisa din CF 27604/Târgșoru Vechi, inscrisa prin incheierea nr. 29142 din 29/03/2018; pozitie transcrisa din CF 22666/Târgșoru Vechi, inscrisa prin incheierea nr. 60040 din 05/07/2017;</i>	A1
Act Notarial nr. 3073, din 27/11/2017 emis de NP Dobre Stelorian Daniel;		
B11	se noteaza faptul ca prin actul aditional nr. 1 din data de 27.11.2017 se modifica cuprinsul antecontractului de vanzare - cumparare aut nr 1579/03.07.2017 de notar public Dobre Stelorian Daniel (inscris sub B12), in sensul ca incheierea contractului de vanzare - cumparare in forma autentica se va face cel tarziu la data de 02.05.2019 <i>OBSERVATII: pozitie transcrisa din CF 30094/Târgșoru Vechi, inscrisa prin incheierea nr. 161691 din 16/12/2022; pozitie transcrisa din CF 29691/Târgșoru Vechi, inscrisa prin incheierea nr. 181579 din 23/12/2021; pozitie transcrisa din CF 29246/Târgșoru Vechi, inscrisa prin incheierea nr. 137706 din 21/12/2020; pozitie transcrisa din CF 27604/Târgșoru Vechi, inscrisa prin incheierea nr. 29142 din 29/03/2018; pozitie transcrisa din CF 22666/Târgșoru Vechi, inscrisa prin incheierea nr. 109208 din 28/11/2017;</i>	A1
Act Administrativ nr. 78, din 04/01/2018 emis de PRIMARIA TIRGȘORU VECHI (act administrativ nr 60040 din 05.07.2017, emis de BCPI PLOIESTI; act administrativ nr 2211 din 22.07.2015, emis de CONSILIUL JUD PH; act administrativ nr 118 din 24.11.2015, emis de COMUNA TARGȘORU VECHI);		
B12	se noteaza actualizarea informatiilor cadastrale conform documentatiei tehnice avizate in sensul ca se schimba grupa de destinatie a terenului din extravilan in intravilan <i>OBSERVATII: pozitie transcrisa din CF 30094/Târgșoru Vechi, inscrisa prin incheierea nr. 161691 din 16/12/2022; pozitie transcrisa din CF 29691/Târgșoru Vechi, inscrisa prin incheierea nr. 181579 din 23/12/2021; pozitie transcrisa din CF 29246/Târgșoru Vechi, inscrisa prin incheierea nr. 137706 din 21/12/2020; pozitie transcrisa din CF 27604/Târgșoru Vechi, inscrisa prin incheierea nr. 29142 din 29/03/2018; pozitie transcrisa din CF 22666/Târgșoru Vechi, inscrisa prin incheierea nr. 109561 din 29/11/2017;</i>	A1
Act Administrativ nr. 9218, din 23/05/2014 emis de ORC de pe langa Tribunalul Prahova (inscris sub semnatura privata nr 1 din 07.05.2014, emis de AGA SC Gravel Cons SRL; act administrativ nr 3219737 din 30.12.2016, emis de ORC de pe langa Tribunalul Prahova; act administrativ nr 31781 din 21.05.2014, emis de ORC de pe langa Tribunalul Prahova);		
B13	se noteaza schimbarea denumirii proprietarului tabular din 'SC GRAVEL CONS SRL' in 'SC BLACK DOR FISH SRL'	A1

Inscrieri privitoare la dreptul de proprietate și alte drepturi reale	Referințe
	OBSERVATII: pozitie transcrisa din CF 30094/Târgșoru Vechi, inscrisa prin incheierea nr. 161691 din 16/12/2022; pozitie transcrisa din CF 29691/Târgșoru Vechi, inscrisa prin incheierea nr. 181579 din 23/12/2021; pozitie transcrisa din CF 29246/Târgșoru Vechi, inscrisa prin incheierea nr. 137706 din 21/12/2020; pozitie transcrisa din CF 27604/Târgșoru Vechi, inscrisa prin incheierea nr. 29142 din 29/03/2018; pozitie transcrisa din CF 22667/Târgșoru Vechi, inscrisa prin incheierea nr. 60936 din 06/07/2017;
Act Notarial nr. 1579, din 03/07/2017 emis de Dobre Stelorian Daniel;	
B14 se noteaza promisiunea bilaterala de vanzare cumparare incheiata intre SC BLACK DOR FISH SRL in calitate de promitenta vanzatoare si SC TAMO-KO DEVELOPMENT SRL in calitate de promitenta cumparatoare, cu termen pentru perfectarea contractului de vanzare pana cel mai tarziu la data de 03.07.2018	A1
OBSERVATII: pozitie transcrisa din CF 30094/Târgșoru Vechi, inscrisa prin incheierea nr. 161691 din 16/12/2022; pozitie transcrisa din CF 29691/Târgșoru Vechi, inscrisa prin incheierea nr. 181579 din 23/12/2021; pozitie transcrisa din CF 29246/Târgșoru Vechi, inscrisa prin incheierea nr. 137706 din 21/12/2020; pozitie transcrisa din CF 27604/Târgșoru Vechi, inscrisa prin incheierea nr. 29142 din 29/03/2018; pozitie transcrisa din CF 22667/Târgșoru Vechi, inscrisa prin incheierea nr. 60936 din 06/07/2017;	
Act Notarial nr. 3073, din 27/11/2017 emis de NP Dobre Stelorian Daniel;	
B15 se noteaza faptul ca prin actul aditional nr. 1 din data de 27.11.2017 se modifica cuprinsul antecontractului de vanzare - cumparare aut nr 1579/03.07.2017 de notar public Dobre Stelorian Daniel (inscris sub B7), in sensul ca incheierea contractului de vanzare - cumparare in forma autentica se va face cel tarziu la data de 02.05.2019	A1
OBSERVATII: pozitie transcrisa din CF 30094/Târgșoru Vechi, inscrisa prin incheierea nr. 161691 din 16/12/2022; pozitie transcrisa din CF 29691/Târgșoru Vechi, inscrisa prin incheierea nr. 181579 din 23/12/2021; pozitie transcrisa din CF 29246/Târgșoru Vechi, inscrisa prin incheierea nr. 137706 din 21/12/2020; pozitie transcrisa din CF 27604/Târgșoru Vechi, inscrisa prin incheierea nr. 29142 din 29/03/2018; pozitie transcrisa din CF 22667/Târgșoru Vechi, inscrisa prin incheierea nr. 109242 din 28/11/2017;	
Act Notarial nr. 1579, din 03/07/2017 emis de Dobre Stelorian Daniel (act administrativ nr 31781 din 26.05.2014, emis de OFICIUL REGISTRULUI COMERTULUI DE PE LANGA TRIBUNALUL PRAHOVA; act administrativ nr 3219737 din 30.12.2016, emis de OFICIUL REGISTRULUI COMERTULUI DE PE LANGA TRIBUNALUL PRAHOVA; act administrativ nr 1 din 07.05.2014, emis de AGA GRAVEL CONS SRL; act administrativ nr 9218 din 23.05.2014, emis de OFICIUL REGISTRULUI COMERTULUI DE PE LANGA TRIBUNALUL PRAHOVA);	
B16 se noteaza antecontractul de vanzare cumparare incheiat intre SC BLACK DOR FISH SRL - in calitate de promitenta vanzatoare si SC TAMO-KO DEVELOPMENT SRL - in calitate de promitenta cumparatoare cu termenul de perfectare al contractului de vanzare cumparare in forma autentica pana la data de 03.07.2018	A1
OBSERVATII: pozitie transcrisa din CF 30094/Târgșoru Vechi, inscrisa prin incheierea nr. 161691 din 16/12/2022; pozitie transcrisa din CF 29691/Târgșoru Vechi, inscrisa prin incheierea nr. 181579 din 23/12/2021; pozitie transcrisa din CF 29246/Târgșoru Vechi, inscrisa prin incheierea nr. 137706 din 21/12/2020; pozitie transcrisa din CF 27604/Târgșoru Vechi, inscrisa prin incheierea nr. 29142 din 29/03/2018; pozitie transcrisa din CF 22668/Târgșoru Vechi, inscrisa prin incheierea nr. 61000 din 06/07/2017;	
Act Notarial nr. 3073, din 27/11/2017 emis de NP Dobre Stelorian Daniel;	
B17 se noteaza faptul ca prin actul aditional aut. sub nr.3073/27.11.2017 de NP DOBRE STELORIAN DANIEL la antecontractul de vanzare cumparare aut. sub nr.1579/03.07.2017 de NP DOBRE STELORIAN DANIEL se prelungeste termenul de perfectare al contractului de vanzare cumparare in forma autentica pana la data de 02.05.2019	A1
OBSERVATII: pozitie transcrisa din CF 30094/Târgșoru Vechi, inscrisa prin incheierea nr. 161691 din 16/12/2022; pozitie transcrisa din CF 29691/Târgșoru Vechi, inscrisa prin incheierea nr. 181579 din 23/12/2021; pozitie transcrisa din CF 29246/Târgșoru Vechi, inscrisa prin incheierea nr. 137706 din 21/12/2020; pozitie transcrisa din CF 27604/Târgșoru Vechi, inscrisa prin incheierea nr. 29142 din 29/03/2018; pozitie transcrisa din CF 22668/Târgșoru Vechi, inscrisa prin incheierea nr. 110467 din 04/12/2017;	
Act Notarial nr. 1579, din 03/07/2017 emis de NP Dobre Stelorian Daniel;	
B18 se noteaza antecontractul de vanzare cumparare aut.nr. 1579/03.07.2017 emis de NP Dobre Stelorian Daniel incheiat intre BLACK FISH SRL in calitate de promitenta vanzatoare si TAMO-KO DEVELOPMENT SRL in calitate de promitenta cumparatoare cu termen de perfectare a contractului de vanzare cumparare in forma autentica pana la data de 03.07.2018	A1
OBSERVATII: pozitie transcrisa din CF 30094/Târgșoru Vechi, inscrisa prin incheierea nr. 161691 din 16/12/2022; pozitie transcrisa din CF 29691/Târgșoru Vechi, inscrisa prin incheierea nr. 181579 din 23/12/2021; pozitie transcrisa din CF 29246/Târgșoru Vechi, inscrisa prin incheierea nr. 137706 din 21/12/2020; pozitie transcrisa din CF 27604/Târgșoru Vechi, inscrisa prin incheierea nr. 29142 din 29/03/2018; pozitie transcrisa din CF 22669/Târgșoru Vechi, inscrisa prin incheierea nr. 60212 din 05/07/2017;	
Act Notarial nr. 3073, din 27/11/2017 emis de NP Dobre Stelorian Daniel;	
B19 se noteaza faptul ca prin actul aditional nr. 1 din data de 27.11.2017 se modifica cuprinsul antecontractului de vanzare - cumparare aut nr 1579/03.07.2017 de notar public Dobre Stelorian Daniel (inscris sub B7), in sensul ca incheierea contractului de vanzare - cumparare in forma autentica se	A1

Inscrieri privitoare la dreptul de proprietate și alte drepturi reale		Referințe
B19	va face cel tarziu la data de 02.05.2019	A1
	<i>OBSERVATII: pozitie transcrisa din CF 30094/Târgșoru Vechi, inscrisa prin incheierea nr. 161691 din 16/12/2022; pozitie transcrisa din CF 29691/Târgșoru Vechi, inscrisa prin incheierea nr. 181579 din 23/12/2021; pozitie transcrisa din CF 29246/Târgșoru Vechi, inscrisa prin incheierea nr. 137706 din 21/12/2020; pozitie transcrisa din CF 27604/Târgșoru Vechi, inscrisa prin incheierea nr. 29142 din 29/03/2018; pozitie transcrisa din CF 22669/Târgșoru Vechi, inscrisa prin incheierea nr. 109173 din 28/11/2017;</i>	
Act Notarial nr. 1579, din 03/07/2017 emis de NP Dobre Stelorian Daniel (act administrativ nr 9218 din 23.05.2014, emis de ORC DE PE LANGA TRIBUNALUL PRAHOVA; act administrativ nr 1 din 07.05.2014, emis de SC GRAVEL CONS SRL; act administrativ nr 31781 din 26.05.2014, emis de ORC DE PE LANGA TRIBUNALUL PRAHOVA; act administrativ nr 3219737 din 30.12.2016, emis de ORC DE PE LANGA TRIBUNALUL PRAHOVA);		
B20	se noteaza promisiunea bilaterala de vanzare - cumparare incheiata intre SC BLACK DOR FISH SRL in calitate de promitenta vanzatoare si SC TAMO-KO DEVELOPMENT SRL in calitate de promitenta cumparatoare cu termenul de perfectare al contractului de vanzare - cumparare in forma autentica pana la data de 03.07.2018	A1
	<i>OBSERVATII: pozitie transcrisa din CF 30094/Târgșoru Vechi, inscrisa prin incheierea nr. 161691 din 16/12/2022; pozitie transcrisa din CF 29691/Târgșoru Vechi, inscrisa prin incheierea nr. 181579 din 23/12/2021; pozitie transcrisa din CF 29246/Târgșoru Vechi, inscrisa prin incheierea nr. 137706 din 21/12/2020; pozitie transcrisa din CF 27604/Târgșoru Vechi, inscrisa prin incheierea nr. 29142 din 29/03/2018; pozitie transcrisa din CF 22670/Târgșoru Vechi, inscrisa prin incheierea nr. 60062 din 05/07/2017;</i>	
Act Notarial nr. 3073, din 27/11/2017 emis de NP Dobre Stelorian Daniel;		
B21	se noteaza faptul ca prin actul aditional nr. 1 din data de 27.11.2017 se modifica cuprinsul antecontractului de vanzare - cumparare aut nr 1579/03.07.2017 de notar public Dobre Stelorian Daniel (inscris sub B9), in sensul ca incheierea contractului de vanzare - cumparare in forma autentica se va face cel tarziu la data de 02.05.2019	A1
	<i>OBSERVATII: pozitie transcrisa din CF 30094/Târgșoru Vechi, inscrisa prin incheierea nr. 161691 din 16/12/2022; pozitie transcrisa din CF 29691/Târgșoru Vechi, inscrisa prin incheierea nr. 181579 din 23/12/2021; pozitie transcrisa din CF 29246/Târgșoru Vechi, inscrisa prin incheierea nr. 137706 din 21/12/2020; pozitie transcrisa din CF 27604/Târgșoru Vechi, inscrisa prin incheierea nr. 29142 din 29/03/2018; pozitie transcrisa din CF 22670/Târgșoru Vechi, inscrisa prin incheierea nr. 109188 din 28/11/2017;</i>	
Act Notarial nr. 1579, din 03/07/2017 emis de NP Dobre Stelorian Daniel;		
B22	se noteaza promisiunea bilaterala de vanzare cumparare cu termen de perfectare a contractului de vanzare cumparare pana la data de 03.07.2018 incheiat intre SC BLACK DOR FISH SRL in calitate de promitenta vanzatoare si SC TAMO-KO DEVELOPMENT SRL in calitate de promitenta cumparatoare	A1
	<i>OBSERVATII: pozitie transcrisa din CF 30094/Târgșoru Vechi, inscrisa prin incheierea nr. 161691 din 16/12/2022; pozitie transcrisa din CF 29691/Târgșoru Vechi, inscrisa prin incheierea nr. 181579 din 23/12/2021; pozitie transcrisa din CF 29246/Târgșoru Vechi, inscrisa prin incheierea nr. 137706 din 21/12/2020; pozitie transcrisa din CF 27604/Târgșoru Vechi, inscrisa prin incheierea nr. 29142 din 29/03/2018; pozitie transcrisa din CF 22718/Târgșoru Vechi, inscrisa prin incheierea nr. 60401 din 05/07/2017;</i>	
Act Notarial nr. 3073, din 27/11/2017 emis de NP Dobre Stelorian Daniel;		
B23	se noteaza faptul ca prin actul aditional nr. 1 din data de 27.11.2017 se modifica cuprinsul antecontractului de vanzare - cumparare aut nr 1579/03.07.2017 de notar public Dobre Stelorian Daniel (inscris sub B5 prin incheierea nr. 60401/2017), in sensul ca incheierea contractului de vanzare - cumparare in forma autentica se va face cel tarziu la data de 02.05.2019	A1
	<i>OBSERVATII: pozitie transcrisa din CF 30094/Târgșoru Vechi, inscrisa prin incheierea nr. 161691 din 16/12/2022; pozitie transcrisa din CF 29691/Târgșoru Vechi, inscrisa prin incheierea nr. 181579 din 23/12/2021; pozitie transcrisa din CF 29246/Târgșoru Vechi, inscrisa prin incheierea nr. 137706 din 21/12/2020; pozitie transcrisa din CF 27604/Târgșoru Vechi, inscrisa prin incheierea nr. 29142 din 29/03/2018; pozitie transcrisa din CF 22718/Târgșoru Vechi, inscrisa prin incheierea nr. 109255 din 28/11/2017;</i>	
Act Notarial nr. 1579, din 03/07/2017 emis de NP Dobre Stelorian Daniel;		
B24	se noteaza promisiunea bilaterala de vanzare cumparare incheiata intre SC BLACK DOR FISH SRL in calitate de promitenta vanzatoare si SC TAMO-KO DEVELOPMENT SRL in calitate de promitenta cumparatoare, cu termen pentru perfectarea contractului de vanzare pana cel mai tarziu la data de 03.07.2018	A1
	<i>OBSERVATII: pozitie transcrisa din CF 30094/Târgșoru Vechi, inscrisa prin incheierea nr. 161691 din 16/12/2022; pozitie transcrisa din CF 29691/Târgșoru Vechi, inscrisa prin incheierea nr. 181579 din 23/12/2021; pozitie transcrisa din CF 29246/Târgșoru Vechi, inscrisa prin incheierea nr. 137706 din 21/12/2020; pozitie transcrisa din CF 27604/Târgșoru Vechi, inscrisa prin incheierea nr. 29142 din 29/03/2018; pozitie transcrisa din CF 22742/Târgșoru Vechi, inscrisa prin incheierea nr. 60947 din 06/07/2017;</i>	
Act Notarial nr. 3073, din 27/11/2017 emis de NP Dobre Stelorian Daniel;		
B25	se noteaza faptul ca prin actul aditional aut. sub nr.3073/27.11.2017 de NP DOBRE STELORIAN DANIEL la antecontractul de vanzare cumparare aut. sub nr.1579/03.07.2017 de NP DOBRE STELORIAN DANIEL se prelungeste termenul de perfectare al contractului de vanzare cumparare in forma autentica pana la data de 02.05.2019	A1

Inscrieri privitoare la dreptul de proprietate și alte drepturi reale		Referințe
<p><i>OBSERVATII: pozitie transcrisa din CF 30094/Târgșoru Vechi, inscrisa prin incheierea nr. 161691 din 16/12/2022; pozitie transcrisa din CF 29691/Târgșoru Vechi, inscrisa prin incheierea nr. 181579 din 23/12/2021; pozitie transcrisa din CF 29246/Târgșoru Vechi, inscrisa prin incheierea nr. 137706 din 21/12/2020; pozitie transcrisa din CF 27604/Târgșoru Vechi, inscrisa prin incheierea nr. 29142 din 29/03/2018; pozitie transcrisa din CF 22742/Târgșoru Vechi, inscrisa prin incheierea nr. 110423 din 04/12/2017;</i></p>		
Act Notarial nr. 1579, din 03/07/2017 emis de NP Dobre Stelorian Daniel;		
B26	se noteaza promisiunea bilaterala de vanzare cumparare incheiata intre SC BLACK DOR FISH SRL in calitate de promitenta vanzatoare si SC TAMO-KO DEVELOPMENT SRL in calitate de promitenta cumparatoare, cu termen de perfectare a contractului de vanzare in forma autentica pana cel tarziu la data de 03.07.2018	A1
<p><i>OBSERVATII: pozitie transcrisa din CF 30094/Târgșoru Vechi, inscrisa prin incheierea nr. 161691 din 16/12/2022; pozitie transcrisa din CF 29691/Târgșoru Vechi, inscrisa prin incheierea nr. 181579 din 23/12/2021; pozitie transcrisa din CF 29246/Târgșoru Vechi, inscrisa prin incheierea nr. 137706 din 21/12/2020; pozitie transcrisa din CF 27604/Târgșoru Vechi, inscrisa prin incheierea nr. 29142 din 29/03/2018; pozitie transcrisa din CF 22749/Târgșoru Vechi, inscrisa prin incheierea nr. 61066 din 06/07/2017;</i></p>		
Act Notarial nr. 3073, din 27/11/2017 emis de NP Dobre Stelorian Daniel;		
B27	se noteaza faptul ca prin actul aditional aut. sub nr.3073/27.11.2017 de NP DOBRE STELORIAN DANIEL la antecontractul de vanzare cumparare aut. sub nr.1579/03.07.2017 de NP DOBRE STELORIAN DANIEL se prelungeste termenul de perfectare al contractului de vanzare cumparare in forma autentica pana la data de 02.05.2019	A1
<p><i>OBSERVATII: pozitie transcrisa din CF 30094/Târgșoru Vechi, inscrisa prin incheierea nr. 161691 din 16/12/2022; pozitie transcrisa din CF 29691/Târgșoru Vechi, inscrisa prin incheierea nr. 181579 din 23/12/2021; pozitie transcrisa din CF 29246/Târgșoru Vechi, inscrisa prin incheierea nr. 137706 din 21/12/2020; pozitie transcrisa din CF 27604/Târgșoru Vechi, inscrisa prin incheierea nr. 29142 din 29/03/2018; pozitie transcrisa din CF 22749/Târgșoru Vechi, inscrisa prin incheierea nr. 110446 din 04/12/2017;</i></p>		
Act Notarial nr. 1579, din 03/07/2017 emis de NP Dobre Stelorian Daniel;		
B28	se noteaza promisiunea bilaterala de vanzare cumparare cu termen de perfectare a contractului de vanzare cumparare pana la data de 03.07.2018 incheiat intre SC BLACK DOR FISH SRL in calitate de promitenta vanzatoare si SC TAMO-KO DEVELOPMENT SRL in calitate de promitenta cumparatoare	A1
<p><i>OBSERVATII: pozitie transcrisa din CF 30094/Târgșoru Vechi, inscrisa prin incheierea nr. 161691 din 16/12/2022; pozitie transcrisa din CF 29691/Târgșoru Vechi, inscrisa prin incheierea nr. 181579 din 23/12/2021; pozitie transcrisa din CF 29246/Târgșoru Vechi, inscrisa prin incheierea nr. 137706 din 21/12/2020; pozitie transcrisa din CF 27604/Târgșoru Vechi, inscrisa prin incheierea nr. 29142 din 29/03/2018; pozitie transcrisa din CF 22780/Târgșoru Vechi, inscrisa prin incheierea nr. 61044 din 06/07/2017;</i></p>		
Act Notarial nr. 3073, din 27/11/2017 emis de NP Dobre Stelorian Daniel;		
B29	se noteaza faptul ca prin actul aditional aut. sub nr.3073/27.11.2017 de NP DOBRE STELORIAN DANIEL la antecontractul de vanzare cumparare aut. sub nr.1579/03.07.2017 de NP DOBRE STELORIAN DANIEL se prelungeste termenul de perfectare al contractului de vanzare cumparare in forma autentica pana la data de 02.05.2019	A1
<p><i>OBSERVATII: pozitie transcrisa din CF 30094/Târgșoru Vechi, inscrisa prin incheierea nr. 161691 din 16/12/2022; pozitie transcrisa din CF 29691/Târgșoru Vechi, inscrisa prin incheierea nr. 181579 din 23/12/2021; pozitie transcrisa din CF 29246/Târgșoru Vechi, inscrisa prin incheierea nr. 137706 din 21/12/2020; pozitie transcrisa din CF 27604/Târgșoru Vechi, inscrisa prin incheierea nr. 29142 din 29/03/2018; pozitie transcrisa din CF 22780/Târgșoru Vechi, inscrisa prin incheierea nr. 110452 din 04/12/2017;</i></p>		
Act Notarial nr. 1579, din 03/07/2017 emis de NP Dobre Stelorian Daniel (act administrativ nr 3219737 din 30.12.2016, emis de ORC DE PE LANGA TRIBUNALUL PRAHOVA;act administrativ nr 9218 din 23.05.2014, emis de ORC DE PE LANGA TRIBUNALUL PRAHOVA;act administrativ nr 31781 din 26.05.2014, emis de ORC DE PE LANGA TRIBUNALUL PRAHOVA;act administrativ nr 1 din 07.05.2014, emis de AGA SC GRAVEL CONS SRL);		
B30	se noteaza promisiunea bilaterala de vanzare - cumparare incheiata intre SC BLACK DOR FISH SRL in calitate de promitenta vanzatoare si SC TAMO-KO DEVELOPMENT SRL in calitate de promitenta cumparatoare cu termenul de perfectare al contractului de vanzare - cumparare in forma autentica pana la data de 03.07.2018	A1
<p><i>OBSERVATII: pozitie transcrisa din CF 30094/Târgșoru Vechi, inscrisa prin incheierea nr. 161691 din 16/12/2022; pozitie transcrisa din CF 29691/Târgșoru Vechi, inscrisa prin incheierea nr. 181579 din 23/12/2021; pozitie transcrisa din CF 29246/Târgșoru Vechi, inscrisa prin incheierea nr. 137706 din 21/12/2020; pozitie transcrisa din CF 27604/Târgșoru Vechi, inscrisa prin incheierea nr. 29142 din 29/03/2018; pozitie transcrisa din CF 22814/Târgșoru Vechi, inscrisa prin incheierea nr. 59966 din 05/07/2017;</i></p>		
Act Notarial nr. 3073, din 27/11/2017 emis de NP Dobre Stelorian Daniel;		
B31	se noteaza faptul ca prin actul aditional aut. sub nr.3073/27.11.2017 de NP DOBRE STELORIAN DANIEL la antecontractul de vanzare cumparare aut. sub nr.1579/03.07.2017 de NP DOBRE STELORIAN DANIEL se prelungeste termenul de perfectare al contractului de vanzare cumparare in forma autentica pana la data de 02.05.2019	A1
<p><i>OBSERVATII: pozitie transcrisa din CF 30094/Târgșoru Vechi, inscrisa prin incheierea nr. 161691 din 16/12/2022; pozitie transcrisa din CF 29691/Târgșoru Vechi, inscrisa prin incheierea nr. 181579 din 23/12/2021; pozitie</i></p>		

Inscrieri privitoare la dreptul de proprietate și alte drepturi reale	Referințe	
<p><i>transcrisa din CF 29246/Târgșoru Vechi, inscrisa prin incheierea nr. 137706 din 21/12/2020; pozitie transcrisa din CF 27604/Târgșoru Vechi, inscrisa prin incheierea nr. 29142 din 29/03/2018; pozitie transcrisa din CF 22814/Târgșoru Vechi, inscrisa prin incheierea nr. 109842 din 29/11/2017;</i></p>		
Act Notarial nr. 1579, din 04/07/2017 emis de NP Dobre Stelorian Daniel;		
B32	<p>se noteaza promisiunea bilaterala de vanzare cumparare incheiata intre SC BLACK DOR FISH SRL in calitate de promitenta vanzatoare si SC TAMO-KO DEVELOPMENT SRL in calitate de promitenta cumparatoare, cu termen pentru perfectarea contractului de vanzare pana cel mai tarziu la data de 03.07.2018</p> <p><i>OBSERVATII: pozitie transcrisa din CF 30094/Târgșoru Vechi, inscrisa prin incheierea nr. 161691 din 16/12/2022; pozitie transcrisa din CF 29691/Târgșoru Vechi, inscrisa prin incheierea nr. 181579 din 23/12/2021; pozitie transcrisa din CF 29246/Târgșoru Vechi, inscrisa prin incheierea nr. 137706 din 21/12/2020; pozitie transcrisa din CF 27604/Târgșoru Vechi, inscrisa prin incheierea nr. 29142 din 29/03/2018; pozitie transcrisa din CF 23249/Târgșoru Vechi, inscrisa prin incheierea nr. 61028 din 06/07/2017;</i></p>	A1
Act Notarial nr. 3073, din 27/11/2017 emis de NP Dobre Stelorian Daniel;		
B33	<p>se noteaza faptul ca prin actul aditional aut. sub nr.3073/27.11.2017 de NP DOBRE STELORIAN DANIEL la antecontractul de vanzare cumparare aut. sub nr.1579/03.07.2017 de NP DOBRE STELORIAN DANIEL se prelungeste termenul de perfectare al contractului de vanzare cumparare in forma autentica pana la data de 02.05.2019</p> <p><i>OBSERVATII: pozitie transcrisa din CF 30094/Târgșoru Vechi, inscrisa prin incheierea nr. 161691 din 16/12/2022; pozitie transcrisa din CF 29691/Târgșoru Vechi, inscrisa prin incheierea nr. 181579 din 23/12/2021; pozitie transcrisa din CF 29246/Târgșoru Vechi, inscrisa prin incheierea nr. 137706 din 21/12/2020; pozitie transcrisa din CF 27604/Târgșoru Vechi, inscrisa prin incheierea nr. 29142 din 29/03/2018; pozitie transcrisa din CF 23249/Târgșoru Vechi, inscrisa prin incheierea nr. 110457 din 04/12/2017;</i></p>	A1
Act Notarial nr. 1579, din 03/07/2017 emis de NP Dobre Stelorian Daniel;		
B34	<p>se noteaza antecontractul de vanzare cumparare aut.nr.1579/03.07.2017 emis de NP Dobre Stelorian Daniel incheiat intre BLACK DOR FISH SRL in calitate de promitenta vanzatoare si TAMO-KO DEVELOPMENT SRL in calitate de promitenta cumparatoare cu termen de perfectare a contractului de vanzare cumparare in forma autentica pana la data de 03.07.2018</p> <p><i>OBSERVATII: pozitie transcrisa din CF 30094/Târgșoru Vechi, inscrisa prin incheierea nr. 161691 din 16/12/2022; pozitie transcrisa din CF 29691/Târgșoru Vechi, inscrisa prin incheierea nr. 181579 din 23/12/2021; pozitie transcrisa din CF 29246/Târgșoru Vechi, inscrisa prin incheierea nr. 137706 din 21/12/2020; pozitie transcrisa din CF 27604/Târgșoru Vechi, inscrisa prin incheierea nr. 29142 din 29/03/2018; pozitie transcrisa din CF 23626/Târgșoru Vechi, inscrisa prin incheierea nr. 61088 din 06/07/2017;</i></p>	A1
Act Notarial nr. 3073, din 27/11/2017 emis de NP Dobre Stelorian Daniel;		
B35	<p>se noteaza faptul ca prin actul aditional aut. sub nr.3073/27.11.2017 de NP DOBRE STELORIAN DANIEL la antecontractul de vanzare cumparare aut. sub nr.1579/03.07.2017 de NP DOBRE STELORIAN DANIEL se prelungeste termenul de perfectare al contractului de vanzare cumparare in forma autentica pana la data de 02.05.2019</p> <p><i>OBSERVATII: pozitie transcrisa din CF 30094/Târgșoru Vechi, inscrisa prin incheierea nr. 161691 din 16/12/2022; pozitie transcrisa din CF 29691/Târgșoru Vechi, inscrisa prin incheierea nr. 181579 din 23/12/2021; pozitie transcrisa din CF 29246/Târgșoru Vechi, inscrisa prin incheierea nr. 137706 din 21/12/2020; pozitie transcrisa din CF 27604/Târgșoru Vechi, inscrisa prin incheierea nr. 29142 din 29/03/2018; pozitie transcrisa din CF 23626/Târgșoru Vechi, inscrisa prin incheierea nr. 110419 din 04/12/2017;</i></p>	A1
Act Notarial nr. 1579, din 03/07/2017 emis de NP Dobre Stelorian Daniel (act administrativ nr 3219737 din 30.12.2016, emis de OFICIUL REGISTRULUI COMERTULUI DE PE LANGA TRIBUNALUL PRAHOVA;act administrativ nr 9218 din 23.05.2014, emis de OFICIUL REGISTRULUI COMERTULUI DE PE LANGA TRIBUNALUL PRAHOVA;act administrativ nr 1 din 07.05.2014, emis de AGA SC GRAVEL CONS SRL;act administrativ nr 31781 din 26.05.2014, emis de OFICIUL REGISTRULUI COMERTULUI DE PE LANGA TRIBUNALUL PRAHOVA);		
B36	<p>se noteaza antecontractul de vanzare cumparare incheiat intre SC BLACK DOR FISH SRL -in calitate de promitenta vanzatoare si SC TAMO-KO DEVELOPMENT SRL - in calitate de promitenta cumparare cu termen de perfectare al contractului de vanzare cumparare autenticat pana la data de 03.07.2018</p> <p><i>OBSERVATII: pozitie transcrisa din CF 30094/Târgșoru Vechi, inscrisa prin incheierea nr. 161691 din 16/12/2022; pozitie transcrisa din CF 29691/Târgșoru Vechi, inscrisa prin incheierea nr. 181579 din 23/12/2021; pozitie transcrisa din CF 29246/Târgșoru Vechi, inscrisa prin incheierea nr. 137706 din 21/12/2020; pozitie transcrisa din CF 27604/Târgșoru Vechi, inscrisa prin incheierea nr. 29142 din 29/03/2018; pozitie transcrisa din CF 23792/Târgșoru Vechi, inscrisa prin incheierea nr. 59872 din 05/07/2017;</i></p>	A1
Act Notarial nr. 3073, din 27/11/2017 emis de NP Dobre Stelorian Daniel;		
B37	<p>se noteaza faptul ca prin actul aditional nr. 1 din data de 27.11.2017 se modifica cuprinsul antecontractului de vanzare - cumparare aut nr 1579/03.07.2017 de notar public Dobre Stelorian Daniel (inscris sub B5), in sensul ca incheierea contractului de vanzare - cumparare in forma autentica se va face cel tarziu la data de 02.05.2019</p>	A1

Inscrieri privitoare la dreptul de proprietate și alte drepturi reale	Referințe
	<p><i>OBSERVATII: pozitie transcrisa din CF 30094/Târgșoru Vechi, inscrisa prin incheierea nr. 161691 din 16/12/2022; pozitie transcrisa din CF 29691/Târgșoru Vechi, inscrisa prin incheierea nr. 181579 din 23/12/2021; pozitie transcrisa din CF 29246/Târgșoru Vechi, inscrisa prin incheierea nr. 137706 din 21/12/2020; pozitie transcrisa din CF 27604/Târgșoru Vechi, inscrisa prin incheierea nr. 29142 din 29/03/2018; pozitie transcrisa din CF 23792/Târgșoru Vechi, inscrisa prin incheierea nr. 109315 din 28/11/2017;</i></p>
<p>Act Notarial nr. 1579, din 03/07/2017 emis de NP Dobre Stelorian Daniel (act administrativ nr 31781 din 26.05.2014, emis de OFICIUL REGISTRULUI COMERTULUI DE PE LANGA TRIBUNALUL PRAHOVA; act administrativ nr 1 din 07.05.2014, emis de AGA SC GRAVEL CONS SRL; act administrativ nr 3219737 din 30.12.2016, emis de OFICIUL REGISTRULUI COMERTULUI DE PE LANGA TRIBUNALUL PRAHOVA; act administrativ nr 9218 din 23.05.2014, emis de OFICIUL REGISTRULUI COMERTULUI DE PE LANGA TRIBUNALUL PRAHOVA);</p>	
<p>B38 se noteaza antecontractul de vanzare cumparare incheiat intre SC BLACK DOR FISH SRL - in calitate de promitenta vanzatoare si SC TAMO-KO DEVELOPMENT SRL in calitate de promitenta cumparatoare cu termen de perfectare al contractului de vanzare cumparare in forma autentica pana la data de 03.07.2017</p>	<p>A1</p>
<p><i>OBSERVATII: pozitie transcrisa din CF 30094/Târgșoru Vechi, inscrisa prin incheierea nr. 161691 din 16/12/2022; pozitie transcrisa din CF 29691/Târgșoru Vechi, inscrisa prin incheierea nr. 181579 din 23/12/2021; pozitie transcrisa din CF 29246/Târgșoru Vechi, inscrisa prin incheierea nr. 137706 din 21/12/2020; pozitie transcrisa din CF 27604/Târgșoru Vechi, inscrisa prin incheierea nr. 29142 din 29/03/2018; pozitie transcrisa din CF 23793/Târgșoru Vechi, inscrisa prin incheierea nr. 59940 din 05/07/2017;</i></p>	
<p>Act Notarial nr. 3073, din 27/11/2017 emis de NP Dobre Stelorian Daniel;</p>	
<p>B39 se noteaza faptul ca prin actul aditional nr. 1 din data de 27.11.2017 se modifica cuprinsul antecontractului de vanzare - cumparare aut nr 1579/03.07.2017 de notar public Dobre Stelorian Daniel (inscris sub B5), in sensul ca incheierea contractului de vanzare - cumparare in forma autentica se va face cel tarziu la data de 02.05.2019</p>	<p>A1</p>
<p><i>OBSERVATII: pozitie transcrisa din CF 30094/Târgșoru Vechi, inscrisa prin incheierea nr. 161691 din 16/12/2022; pozitie transcrisa din CF 29691/Târgșoru Vechi, inscrisa prin incheierea nr. 181579 din 23/12/2021; pozitie transcrisa din CF 29246/Târgșoru Vechi, inscrisa prin incheierea nr. 137706 din 21/12/2020; pozitie transcrisa din CF 27604/Târgșoru Vechi, inscrisa prin incheierea nr. 29142 din 29/03/2018; pozitie transcrisa din CF 23793/Târgșoru Vechi, inscrisa prin incheierea nr. 109323 din 28/11/2017;</i></p>	
<p>Act Notarial nr. 1579, din 03/07/2017 emis de Dobre Stelorian Daniel;</p>	
<p>B40 se noteaza promisiunea bilaterala de vanzare cumparare incheiata intre SC BLACK DOR FISH SRL in calitate de promitenta vanzatoare si SC TAMO-KO DEVELOPMENT SRL in calitate de promitenta cumparatoare, cu termen pentru perfectarea contractului de vanzare pana cel mai tarziu la data de 03.07.2018</p>	<p>A1</p>
<p><i>OBSERVATII: pozitie transcrisa din CF 30094/Târgșoru Vechi, inscrisa prin incheierea nr. 161691 din 16/12/2022; pozitie transcrisa din CF 29691/Târgșoru Vechi, inscrisa prin incheierea nr. 181579 din 23/12/2021; pozitie transcrisa din CF 29246/Târgșoru Vechi, inscrisa prin incheierea nr. 137706 din 21/12/2020; pozitie transcrisa din CF 27604/Târgșoru Vechi, inscrisa prin incheierea nr. 29142 din 29/03/2018; pozitie transcrisa din CF 23798/Târgșoru Vechi, inscrisa prin incheierea nr. 59977 din 05/07/2017;</i></p>	
<p>Act Notarial nr. 3073, din 27/11/2017 emis de NP Dobre Stelorian Daniel;</p>	
<p>B41 se noteaza faptul ca prin actul aditional nr2. 1 din data de 27.11.2017 se modifica cuprinsul antecontractului de vanzare - cumparare aut nr 1579/03.07.2017 de notar public Dobre Stelorian Daniel (inscris sub B5), in sensul ca incheierea contractului de vanzare - cumparare in forma autentica se va face cel tarziu la data de 02.05.2019</p>	<p>A1</p>
<p><i>OBSERVATII: pozitie transcrisa din CF 30094/Târgșoru Vechi, inscrisa prin incheierea nr. 161691 din 16/12/2022; pozitie transcrisa din CF 29691/Târgșoru Vechi, inscrisa prin incheierea nr. 181579 din 23/12/2021; pozitie transcrisa din CF 29246/Târgșoru Vechi, inscrisa prin incheierea nr. 137706 din 21/12/2020; pozitie transcrisa din CF 27604/Târgșoru Vechi, inscrisa prin incheierea nr. 29142 din 29/03/2018; pozitie transcrisa din CF 23798/Târgșoru Vechi, inscrisa prin incheierea nr. 109277 din 28/11/2017;</i></p>	
<p>Act Notarial nr. 1579, din 03/07/2017 emis de NP Dobre Stelorian Daniel;</p>	
<p>B42 se noteaza promisiunea bilaterala de vanzare cumparare cu termen de perfectare a contractului de vanzare cumparare pana la data de 03.07.2018 incheiat intre SC BLACK DOR FISH SRL in calitate de promitenta vanzatoare si SC TAMO-KO DEVELOPMENT SRL in calitate de promitenta cumparatoare</p>	<p>A1</p>
<p><i>OBSERVATII: pozitie transcrisa din CF 30094/Târgșoru Vechi, inscrisa prin incheierea nr. 161691 din 16/12/2022; pozitie transcrisa din CF 29691/Târgșoru Vechi, inscrisa prin incheierea nr. 181579 din 23/12/2021; pozitie transcrisa din CF 29246/Târgșoru Vechi, inscrisa prin incheierea nr. 137706 din 21/12/2020; pozitie transcrisa din CF 27604/Târgșoru Vechi, inscrisa prin incheierea nr. 29142 din 29/03/2018; pozitie transcrisa din CF 23799/Târgșoru Vechi, inscrisa prin incheierea nr. 60371 din 05/07/2017;</i></p>	
<p>Act Notarial nr. 3073, din 27/11/2017 emis de NP Dobre Stelorian Daniel;</p>	
<p>B43 se noteaza faptul ca prin actul aditional nr. 1 din data de 27.11.2017 se modifica cuprinsul antecontractului de vanzare - cumparare aut nr</p>	<p>A1</p>

Inscrieri privitoare la dreptul de proprietate și alte drepturi reale		Referințe
B43	1579/03.07.2017 de notar public Dobre Stelorian Daniel (inscris sub B5 prin incheierea nr. 60371/2017), in sensul ca incheierea contractului de vanzare - cumparare in forma autentica se va face cel tarziu la data de 02.05.2019 <i>OBSERVATII: pozitie transcrisa din CF 30094/Târgșoru Vechi, inscrisa prin incheierea nr. 161691 din 16/12/2022; pozitie transcrisa din CF 29691/Târgșoru Vechi, inscrisa prin incheierea nr. 181579 din 23/12/2021; pozitie transcrisa din CF 29246/Târgșoru Vechi, inscrisa prin incheierea nr. 137706 din 21/12/2020; pozitie transcrisa din CF 27604/Târgșoru Vechi, inscrisa prin incheierea nr. 29142 din 29/03/2018; pozitie transcrisa din CF 23799/Târgșoru Vechi, inscrisa prin incheierea nr. 109291 din 28/11/2017;</i>	A1
Act Notarial nr. 1579, din 03/07/2017 emis de NP Dobre Stelorian Daniel;		
B44	se noteaza promisiunea bilaterala de vanzare cumparare incheiata intre SC BLACK DOR FISH SRL in calitate de promitenta vanzatoare si SC TAMO-KO DEVELOPMENT SRL in calitate de promitenta cumparatoare, cu termen pentru perfectarea contractului de vanzare pana cel mai tarziu la data de 03.07.2018 <i>OBSERVATII: pozitie transcrisa din CF 30094/Târgșoru Vechi, inscrisa prin incheierea nr. 161691 din 16/12/2022; pozitie transcrisa din CF 29691/Târgșoru Vechi, inscrisa prin incheierea nr. 181579 din 23/12/2021; pozitie transcrisa din CF 29246/Târgșoru Vechi, inscrisa prin incheierea nr. 137706 din 21/12/2020; pozitie transcrisa din CF 27604/Târgșoru Vechi, inscrisa prin incheierea nr. 29142 din 29/03/2018; pozitie transcrisa din CF 23800/Târgșoru Vechi, inscrisa prin incheierea nr. 60361 din 05/07/2017;</i>	A1
Act Notarial nr. 3073, din 27/11/2017 emis de NP Dobre Stelorian Daniel;		
B45	se noteaza faptul ca prin actul aditional nr. 1 din data de 27.11.2017 se modifica cuprinsul antecontractului de vanzare - cumparare aut nr. 1579/03.07.2017 de notar public Dobre Stelorian Daniel (inscris sub B5), in sensul ca incheierea contractului de vanzare - cumparare in forma autentica se va face cel tarziu la data de 02.05.2019 <i>OBSERVATII: pozitie transcrisa din CF 30094/Târgșoru Vechi, inscrisa prin incheierea nr. 161691 din 16/12/2022; pozitie transcrisa din CF 29691/Târgșoru Vechi, inscrisa prin incheierea nr. 181579 din 23/12/2021; pozitie transcrisa din CF 29246/Târgșoru Vechi, inscrisa prin incheierea nr. 137706 din 21/12/2020; pozitie transcrisa din CF 27604/Târgșoru Vechi, inscrisa prin incheierea nr. 29142 din 29/03/2018; pozitie transcrisa din CF 23800/Târgșoru Vechi, inscrisa prin incheierea nr. 109293 din 28/11/2017;</i>	A1
Act Notarial nr. 1579, din 03/07/2017 emis de NP Dobre Stelorian Daniel (act administrativ nr 3219737 din 30.12.2016, emis de OFICIUL REGISTRULUI COMERTULUI DE PE LANGA TRIBUNALUL PRAHOVA;act administrativ nr 9218 din 23.05.2014, emis de OFICIU REGISTRULUI COMERTULUI DE PE LANGA TRIBUNALUL PRAHOVA;act administrativ nr 1 din 07.05.2014, emis de AGA SC GRAVEL CONS SRL;act administrativ nr 31781 din 26.05.2014, emis de OFICIUL REGISTRULUI COMERTULUI DE PE LANGA TRIBUNALUL PRAHOVA);		
B46	se noteaza antecontractul de vanzare cumparare incheiat intre SC BLACK DOR FISH SRL - in calitate de promitenta vanzatoare si SC TAMO -KO DEVELOPMENT SRL - in calitate de promitenta cumparatoare cu termen de perfectare al contractului de vanzare cumparare autentificat pana la data de 03.07.2018 <i>OBSERVATII: pozitie transcrisa din CF 30094/Târgșoru Vechi, inscrisa prin incheierea nr. 161691 din 16/12/2022; pozitie transcrisa din CF 29691/Târgșoru Vechi, inscrisa prin incheierea nr. 181579 din 23/12/2021; pozitie transcrisa din CF 29246/Târgșoru Vechi, inscrisa prin incheierea nr. 137706 din 21/12/2020; pozitie transcrisa din CF 27604/Târgșoru Vechi, inscrisa prin incheierea nr. 29142 din 29/03/2018; pozitie transcrisa din CF 23801/Târgșoru Vechi, inscrisa prin incheierea nr. 60355 din 05/07/2017;</i>	A1
Act Notarial nr. 3073, din 27/11/2017 emis de NP Dobre Stelorian Daniel;		
B47	se noteaza faptul ca prin actul aditional nr. 1 din data de 27.11.2017 se modifica cuprinsul antecontractului de vanzare - cumparare aut nr 1579/03.07.2017 de notar public Dobre Stelorian Daniel (inscris sub B5), in sensul ca incheierea contractului de vanzare - cumparare in forma autentica se va face cel tarziu la data de 02.05.2019 <i>OBSERVATII: pozitie transcrisa din CF 30094/Târgșoru Vechi, inscrisa prin incheierea nr. 161691 din 16/12/2022; pozitie transcrisa din CF 29691/Târgșoru Vechi, inscrisa prin incheierea nr. 181579 din 23/12/2021; pozitie transcrisa din CF 29246/Târgșoru Vechi, inscrisa prin incheierea nr. 137706 din 21/12/2020; pozitie transcrisa din CF 27604/Târgșoru Vechi, inscrisa prin incheierea nr. 29142 din 29/03/2018; pozitie transcrisa din CF 23801/Târgșoru Vechi, inscrisa prin incheierea nr. 109299 din 28/11/2017;</i>	A1
Act Notarial nr. 1579, din 03/07/2017 emis de NP Dobre Stelorian Daniel;		
B48	se noteaza promisiunea bilaterala de vanzare cumparare incheiata intre SC BLACK DOR FISH SRL in calitate de promitenta vanzatoare si SC TAMO-KO DEVELOPMENT SRL in calitate de promitenta cumparatoare, cu termen de perfectare a contractului de vanzare in forma autentica pana cel tarziu la data de 03.07.2018 <i>OBSERVATII: pozitie transcrisa din CF 30094/Târgșoru Vechi, inscrisa prin incheierea nr. 161691 din 16/12/2022; pozitie transcrisa din CF 29691/Târgșoru Vechi, inscrisa prin incheierea nr. 181579 din 23/12/2021; pozitie transcrisa din CF 29246/Târgșoru Vechi, inscrisa prin incheierea nr. 137706 din 21/12/2020; pozitie transcrisa din CF 27604/Târgșoru Vechi, inscrisa prin incheierea nr. 29142 din 29/03/2018; pozitie transcrisa din CF 23802/Târgșoru Vechi, inscrisa prin incheierea nr. 60350 din 05/07/2017;</i>	A1
Act Notarial nr. 3073, din 27/11/2017 emis de NP Dobre Stelorian Daniel;		
B49	se noteaza faptul ca prin actul aditional nr. 1 din data de 27.11.2017 se modifica cuprinsul antecontractului de vanzare - cumparare aut nr 1579/03.07.2017 de	A1

Inscrieri privitoare la dreptul de proprietate și alte drepturi reale		Referințe
B49	notar public Dobre Stelorian Daniel (inscris sub B5), in sensul ca incheierea contractului de vanzare - cumparare in forma autentica se va face cel tarziu la data de 02.05.2019 <i>OBSERVATII: pozitie transcrisa din CF 30094/Târgșoru Vechi, inscrisa prin incheierea nr. 161691 din 16/12/2022; pozitie transcrisa din CF 29691/Târgșoru Vechi, inscrisa prin incheierea nr. 181579 din 23/12/2021; pozitie transcrisa din CF 29246/Târgșoru Vechi, inscrisa prin incheierea nr. 137706 din 21/12/2020; pozitie transcrisa din CF 27604/Târgșoru Vechi, inscrisa prin incheierea nr. 29142 din 29/03/2018; pozitie transcrisa din CF 23802/Târgșoru Vechi, inscrisa prin incheierea nr. 109302 din 28/11/2017;</i>	A1
Act Notarial nr. 1579, din 03/07/2017 emis de NP Dobre Stelorian Daniel;		
B50	se noteaza promisiunea bilaterala de vanzare cumparare cu termen de perfectare a contractului de vanzare cumparare pana la data de 03.07.2018 incheiat intre SC BLACK DOR FISH SRL in calitate de promitenta vanzatoare si SC TAMO-KO DEVELOPMENT SRL in calitate de promitenta cumparatoare <i>OBSERVATII: pozitie transcrisa din CF 30094/Târgșoru Vechi, inscrisa prin incheierea nr. 161691 din 16/12/2022; pozitie transcrisa din CF 29691/Târgșoru Vechi, inscrisa prin incheierea nr. 181579 din 23/12/2021; pozitie transcrisa din CF 29246/Târgșoru Vechi, inscrisa prin incheierea nr. 137706 din 21/12/2020; pozitie transcrisa din CF 27604/Târgșoru Vechi, inscrisa prin incheierea nr. 29142 din 29/03/2018; pozitie transcrisa din CF 23803/Târgșoru Vechi, inscrisa prin incheierea nr. 60340 din 05/07/2017;</i>	A1
Act Notarial nr. 3073, din 27/11/2017 emis de NP Dobre Stelorian Daniel;		
B51	se noteaza faptul ca prin actul aditional nr. 1 din data de 27.11.2017 se modifica cuprinsul antecontractului de vanzare - cumparare aut nr 1579/03.07.2017 de notar public Dobre Stelorian Daniel (inscris sub B5 prin incheierea nr. 60340/2017), in sensul ca incheierea contractului de vanzare - cumparare in forma autentica se va face cel tarziu la data de 02.05.2019 <i>OBSERVATII: pozitie transcrisa din CF 30094/Târgșoru Vechi, inscrisa prin incheierea nr. 161691 din 16/12/2022; pozitie transcrisa din CF 29691/Târgșoru Vechi, inscrisa prin incheierea nr. 181579 din 23/12/2021; pozitie transcrisa din CF 29246/Târgșoru Vechi, inscrisa prin incheierea nr. 137706 din 21/12/2020; pozitie transcrisa din CF 27604/Târgșoru Vechi, inscrisa prin incheierea nr. 29142 din 29/03/2018; pozitie transcrisa din CF 23803/Târgșoru Vechi, inscrisa prin incheierea nr. 109306 din 28/11/2017;</i>	A1
Act Notarial nr. 1579, din 03/07/2017 emis de NP Dobre Stelorian Daniel;		
B52	se noteaza promisiunea bilaterala de vanzare cumparare incheiata intre SC BLACK DOR FISH SRL in calitate de promitenta vanzatoare si SC TAMO-KO DEVELOPMENT SRL in calitate de promitenta cumparatoare, cu termen pentru perfectarea contractului de vanzare pana cel mai tarziu la data de 03.07.2018 <i>OBSERVATII: pozitie transcrisa din CF 30094/Târgșoru Vechi, inscrisa prin incheierea nr. 161691 din 16/12/2022; pozitie transcrisa din CF 29691/Târgșoru Vechi, inscrisa prin incheierea nr. 181579 din 23/12/2021; pozitie transcrisa din CF 29246/Târgșoru Vechi, inscrisa prin incheierea nr. 137706 din 21/12/2020; pozitie transcrisa din CF 27604/Târgșoru Vechi, inscrisa prin incheierea nr. 29142 din 29/03/2018; pozitie transcrisa din CF 23804/Târgșoru Vechi, inscrisa prin incheierea nr. 60333 din 05/07/2017;</i>	A1
Act Notarial nr. 3073, din 27/11/2017 emis de NP Dobre Stelorian Daniel;		
B53	se noteaza faptul ca prin actul aditional nr. 1 din data de 27.11.2017 se modifica cuprinsul antecontractului de vanzare - cumparare aut. nr. 1579/03.07.2017 de notar public Dobre Stelorian Daniel (inscris sub B5), in sensul ca incheierea contractului de vanzare - cumparare in forma autentica se va face cel tarziu la data de 02.05.2019 <i>OBSERVATII: pozitie transcrisa din CF 30094/Târgșoru Vechi, inscrisa prin incheierea nr. 161691 din 16/12/2022; pozitie transcrisa din CF 29691/Târgșoru Vechi, inscrisa prin incheierea nr. 181579 din 23/12/2021; pozitie transcrisa din CF 29246/Târgșoru Vechi, inscrisa prin incheierea nr. 137706 din 21/12/2020; pozitie transcrisa din CF 27604/Târgșoru Vechi, inscrisa prin incheierea nr. 29142 din 29/03/2018; pozitie transcrisa din CF 23804/Târgșoru Vechi, inscrisa prin incheierea nr. 109310 din 28/11/2017;</i>	A1
Act Notarial nr. 1579, din 03/07/2017 emis de NP Dobre Stelorian Daniel;		
B54	se noteaza promisiunea bilaterala de vanzare cumparare incheiata intre SC BLACK DOR FISH SRL in calitate de promitenta vanzatoare si SC TAMO-KO DEVELOPMENT SRL in calitate de promitenta cumparatoare, cu termen de perfectare a contractului de vanzare in forma autentica pana cel tarziu la data de 03.07.2018 <i>OBSERVATII: pozitie transcrisa din CF 30094/Târgșoru Vechi, inscrisa prin incheierea nr. 161691 din 16/12/2022; pozitie transcrisa din CF 29691/Târgșoru Vechi, inscrisa prin incheierea nr. 181579 din 23/12/2021; pozitie transcrisa din CF 29246/Târgșoru Vechi, inscrisa prin incheierea nr. 137706 din 21/12/2020; pozitie transcrisa din CF 27604/Târgșoru Vechi, inscrisa prin incheierea nr. 29142 din 29/03/2018; pozitie transcrisa din CF 23805/Târgșoru Vechi, inscrisa prin incheierea nr. 60224 din 05/07/2017;</i>	A1
Act Notarial nr. 3073, din 27/11/2017 emis de NP Dobre Stelorian Daniel;		
B55	se noteaza faptul ca prin actul aditional nr. 1 din data de 27.11.2017 se modifica cuprinsul antecontractului de vanzare - cumparare aut nr. 1579/03.07.2017 de notar public Dobre Stelorian Daniel (inscris sub B5), in sensul ca incheierea contractului de vanzare - cumparare in forma autentica se va face cel tarziu la data de 02.05.2019	A1

Inscrieri privitoare la dreptul de proprietate și alte drepturi reale	Referințe
	OBSERVATII: pozitie transcrisa din CF 30094/Târgșoru Vechi, inscrisa prin incheierea nr. 161691 din 16/12/2022; pozitie transcrisa din CF 29691/Târgșoru Vechi, inscrisa prin incheierea nr. 181579 din 23/12/2021; pozitie transcrisa din CF 29246/Târgșoru Vechi, inscrisa prin incheierea nr. 137706 din 21/12/2020; pozitie transcrisa din CF 27604/Târgșoru Vechi, inscrisa prin incheierea nr. 29142 din 29/03/2018; pozitie transcrisa din CF 23805/Târgșoru Vechi, inscrisa prin incheierea nr. 109319 din 28/11/2017;
Act Notarial nr. 1579, din 03/07/2017 emis de NP Dobre Stelorian Daniel;	
B56 se noteaza antecontractul de vanzare cumparare incheiat intre SC BLACK DOR FISH SRL in calitate de promitent vanzator si SC TAMO-KO DEVELOPMENT SRL in calitate de promitent cumparator cu termen de perfectare a actelor in forma autentica pana la data de 03.07.2018.	A1
OBSERVATII: pozitie transcrisa din CF 30094/Târgșoru Vechi, inscrisa prin incheierea nr. 161691 din 16/12/2022; pozitie transcrisa din CF 29691/Târgșoru Vechi, inscrisa prin incheierea nr. 181579 din 23/12/2021; pozitie transcrisa din CF 29246/Târgșoru Vechi, inscrisa prin incheierea nr. 137706 din 21/12/2020; pozitie transcrisa din CF 27604/Târgșoru Vechi, inscrisa prin incheierea nr. 29142 din 29/03/2018; pozitie transcrisa din CF 23807/Târgșoru Vechi, inscrisa prin incheierea nr. 60215 din 05/07/2017;	
Act Notarial nr. 3073, din 27/11/2017 emis de NP Dobre Stelorian Daniel;	
B57 se noteaza faptul ca prin actul aditional nr. 1 din data de 27.11.2017 se modifica cuprinsul antecontractului de vanzare - cumparare aut nr 1579/03.07.2017 de notar public Dobre Stelorian Daniel (inscris sub B6), in sensul ca incheierea contractului de vanzare - cumparare in forma autentica se va face cel tarziu la data de 02.05.2019	A1
OBSERVATII: pozitie transcrisa din CF 30094/Târgșoru Vechi, inscrisa prin incheierea nr. 161691 din 16/12/2022; pozitie transcrisa din CF 29691/Târgșoru Vechi, inscrisa prin incheierea nr. 181579 din 23/12/2021; pozitie transcrisa din CF 29246/Târgșoru Vechi, inscrisa prin incheierea nr. 137706 din 21/12/2020; pozitie transcrisa din CF 27604/Târgșoru Vechi, inscrisa prin incheierea nr. 29142 din 29/03/2018; pozitie transcrisa din CF 23807/Târgșoru Vechi, inscrisa prin incheierea nr. 109322 din 28/11/2017;	
Act Notarial nr. 1579, din 03/07/2017 emis de NP Dobre Stelorian Daniel;	
B58 se noteaza promisiunea bilaterala de vanzare cumparare incheiata intre SC BLACK DOR FISH SRL in calitate de promitenta vanzatoare si SC TAMO-KO DEVELOPMENT SRL in calitate de promitenta cumparatoare, cu termen pentru perfectarea contractului de vanzare pana cel mai tarziu la data de 03.07.2018	A1
OBSERVATII: pozitie transcrisa din CF 30094/Târgșoru Vechi, inscrisa prin incheierea nr. 161691 din 16/12/2022; pozitie transcrisa din CF 29691/Târgșoru Vechi, inscrisa prin incheierea nr. 181579 din 23/12/2021; pozitie transcrisa din CF 29246/Târgșoru Vechi, inscrisa prin incheierea nr. 137706 din 21/12/2020; pozitie transcrisa din CF 27604/Târgșoru Vechi, inscrisa prin incheierea nr. 29142 din 29/03/2018; pozitie transcrisa din CF 23808/Târgșoru Vechi, inscrisa prin incheierea nr. 60206 din 05/07/2017;	
Act Notarial nr. 3073, din 27/11/2017 emis de NP Dobre Stelorian Daniel;	
B59 se noteaza faptul ca prin actul aditional nr. 1 din data de 27.11.2017 se modifica cuprinsul antecontractului de vanzare - cumparare aut. nr. 1579/03.07.2017 de notar public Dobre Stelorian Daniel (inscris sub B5), in sensul ca incheierea contractului de vanzare - cumparare in forma autentica se va face cel tarziu la data de 02.05.2019	A1
OBSERVATII: pozitie transcrisa din CF 30094/Târgșoru Vechi, inscrisa prin incheierea nr. 161691 din 16/12/2022; pozitie transcrisa din CF 29691/Târgșoru Vechi, inscrisa prin incheierea nr. 181579 din 23/12/2021; pozitie transcrisa din CF 29246/Târgșoru Vechi, inscrisa prin incheierea nr. 137706 din 21/12/2020; pozitie transcrisa din CF 27604/Târgșoru Vechi, inscrisa prin incheierea nr. 29142 din 29/03/2018; pozitie transcrisa din CF 23808/Târgșoru Vechi, inscrisa prin incheierea nr. 109324 din 28/11/2017;	
Act Administrativ nr. 3219737, din 30/12/2016 emis de ORC DE PE LANGA TRIBUNALUL PRAHOVA (act administrativ nr 1 din 07.05.2014, emis de SC GRAVEL CONS SRL; act administrativ nr 9218 din 23.05.2014, emis de ORC DE PE LANGA TRIBUNALUL PRAHOVA; act notarial nr 1579 din 03.07.2017, emis de NP Dobre Stelorian Daniel; act administrativ nr 31781 din 26.05.2014, emis de ORC DE PE LANGA TRIBUNALUL PRAHOVA);	
B60 se noteaza promisiunea bilaterala de vanzare - cumparare incheiata intre SC BLACK DOR FISH SRL in calitate de promitenta vanzatoare si SC TAMO-KO DEVELOPMENT SRL in calitate de promitenta cumparatoare cu termenul de perfectare al contractului de vanzare - cumparare in forma autentica pana la data de 03.07.2018	A1
OBSERVATII: pozitie transcrisa din CF 30094/Târgșoru Vechi, inscrisa prin incheierea nr. 161691 din 16/12/2022; pozitie transcrisa din CF 29691/Târgșoru Vechi, inscrisa prin incheierea nr. 181579 din 23/12/2021; pozitie transcrisa din CF 29246/Târgșoru Vechi, inscrisa prin incheierea nr. 137706 din 21/12/2020; pozitie transcrisa din CF 27604/Târgșoru Vechi, inscrisa prin incheierea nr. 29142 din 29/03/2018; pozitie transcrisa din CF 23809/Târgșoru Vechi, inscrisa prin incheierea nr. 60193 din 05/07/2017;	
Act Notarial nr. 3073, din 27/11/2017 emis de NP Dobre Stelorian Daniel;	
B61 se noteaza faptul ca prin actul aditional nr. 1 din data de 27.11.2017 se modifica cuprinsul antecontractului de vanzare - cumparare aut nr 1579/03.07.2017 de notar public Dobre Stelorian Daniel (inscris sub B5), in sensul ca incheierea contractului de vanzare - cumparare in forma autentica se va face cel tarziu la data de 02.05.2019	A1
OBSERVATII: pozitie transcrisa din CF 30094/Târgșoru Vechi, inscrisa prin incheierea nr. 161691 din 16/12/2022; pozitie transcrisa din CF 29691/Târgșoru Vechi, inscrisa prin incheierea nr. 181579 din 23/12/2021; pozitie transcrisa din CF 29246/Târgșoru Vechi, inscrisa prin incheierea nr. 137706 din 21/12/2020; pozitie transcrisa din CF 27604/Târgșoru Vechi, inscrisa prin incheierea nr. 29142 din 29/03/2018; pozitie transcrisa din CF	

Inscrieri privitoare la dreptul de proprietate și alte drepturi reale		Referințe
23809/Târgșoru Vechi, înscrisă prin încheierea nr. 109325 din 28/11/2017;		
Act Notarial nr. 1579, din 03/07/2017 emis de NP Dobre Stelorian Daniel;		
B62	se notează antecontractul de vânzare cumpărare încheiat între SC BLACK DOR FISH SRL în calitate de promitent vânzător și SC TAMO-KO DEVELOPMENT SRL în calitate de promitent cumpărător cu termen de perfectare a actelor în forma autentică până la data de 03.07.2018. <i>OBSERVATII: pozitie transcrisa din CF 30094/Târgșoru Vechi, înscrisă prin încheierea nr. 161691 din 16/12/2022; pozitie transcrisa din CF 29691/Târgșoru Vechi, înscrisă prin încheierea nr. 181579 din 23/12/2021; pozitie transcrisa din CF 29246/Târgșoru Vechi, înscrisă prin încheierea nr. 137706 din 21/12/2020; pozitie transcrisa din CF 27604/Târgșoru Vechi, înscrisă prin încheierea nr. 29142 din 29/03/2018; pozitie transcrisa din CF 23810/Târgșoru Vechi, înscrisă prin încheierea nr. 60178 din 05/07/2017;</i>	A1
Act Notarial nr. 3073, din 27/11/2017 emis de NP Dobre Stelorian Daniel;		
B63	se notează faptul că prin actul adițional aut. sub nr.3073/27.11.2017 de NP DOBRE STELORIAN DANIEL la antecontractul de vânzare cumpărare aut. sub nr.1579/03.07.2017 de NP DOBRE STELORIAN DANIEL se prelungeste termenul de perfectare al contractului de vânzare cumpărare în forma autentică până la data de 02.05.2019 <i>OBSERVATII: pozitie transcrisa din CF 30094/Târgșoru Vechi, înscrisă prin încheierea nr. 161691 din 16/12/2022; pozitie transcrisa din CF 29691/Târgșoru Vechi, înscrisă prin încheierea nr. 181579 din 23/12/2021; pozitie transcrisa din CF 29246/Târgșoru Vechi, înscrisă prin încheierea nr. 137706 din 21/12/2020; pozitie transcrisa din CF 27604/Târgșoru Vechi, înscrisă prin încheierea nr. 29142 din 29/03/2018; pozitie transcrisa din CF 23810/Târgșoru Vechi, înscrisă prin încheierea nr. 109847 din 29/11/2017;</i>	A1
Act Notarial nr. 1579, din 03/07/2017 emis de NP Dobre Stelorian Daniel;		
B64	se notează promisiunea bilaterală de vânzare cumpărare cu termen de perfectare a contractului de vânzare cumpărare până la data de 03.07.2018 încheiat între SC BLACK DOR FISH SRL în calitate de promitent vânzător și SC TAMO-KO DEVELOPMENT SRL în calitate de promitentă cumpărătoare <i>OBSERVATII: pozitie transcrisa din CF 30094/Târgșoru Vechi, înscrisă prin încheierea nr. 161691 din 16/12/2022; pozitie transcrisa din CF 29691/Târgșoru Vechi, înscrisă prin încheierea nr. 181579 din 23/12/2021; pozitie transcrisa din CF 29246/Târgșoru Vechi, înscrisă prin încheierea nr. 137706 din 21/12/2020; pozitie transcrisa din CF 27604/Târgșoru Vechi, înscrisă prin încheierea nr. 29142 din 29/03/2018; pozitie transcrisa din CF 23812/Târgșoru Vechi, înscrisă prin încheierea nr. 59928 din 05/07/2017;</i>	A1
Act Notarial nr. 3073, din 27/11/2017 emis de NP Dobre Stelorian Daniel;		
B65	se notează faptul că prin actul adițional aut. sub nr.3073/27.11.2017 de NP DOBRE STELORIAN DANIEL la antecontractul de vânzare cumpărare aut. sub nr.1579/03.07.2017 de NP DOBRE STELORIAN DANIEL se prelungeste termenul de perfectare al contractului de vânzare cumpărare în forma autentică până la data de 02.05.2019 <i>OBSERVATII: pozitie transcrisa din CF 30094/Târgșoru Vechi, înscrisă prin încheierea nr. 161691 din 16/12/2022; pozitie transcrisa din CF 29691/Târgșoru Vechi, înscrisă prin încheierea nr. 181579 din 23/12/2021; pozitie transcrisa din CF 29246/Târgșoru Vechi, înscrisă prin încheierea nr. 137706 din 21/12/2020; pozitie transcrisa din CF 27604/Târgșoru Vechi, înscrisă prin încheierea nr. 29142 din 29/03/2018; pozitie transcrisa din CF 23812/Târgșoru Vechi, înscrisă prin încheierea nr. 109855 din 29/11/2017;</i>	A1
Act Notarial nr. 1579, din 03/07/2017 emis de NP Dobre Stelorian Daniel;		
B66	se notează promisiunea bilaterală de vânzare cumpărare cu termen de perfectare a contractului de vânzare cumpărare până la data de 03.07.2018 încheiat între SC BLACK DOR FISH SRL în calitate de promitentă vânzătoare și SC TAMO-KO DEVELOPMENT SRL în calitate de promitentă cumpărătoare <i>OBSERVATII: pozitie transcrisa din CF 30094/Târgșoru Vechi, înscrisă prin încheierea nr. 161691 din 16/12/2022; pozitie transcrisa din CF 29691/Târgșoru Vechi, înscrisă prin încheierea nr. 181579 din 23/12/2021; pozitie transcrisa din CF 29246/Târgșoru Vechi, înscrisă prin încheierea nr. 137706 din 21/12/2020; pozitie transcrisa din CF 27604/Târgșoru Vechi, înscrisă prin încheierea nr. 29142 din 29/03/2018; pozitie transcrisa din CF 23813/Târgșoru Vechi, înscrisă prin încheierea nr. 60129 din 05/07/2017;</i>	A1
Act Notarial nr. 3073, din 27/11/2017 emis de NP Dobre Stelorian Daniel;		
B67	se notează faptul că prin actul adițional aut. sub nr.3073/27.11.2017 de NP DOBRE STELORIAN DANIEL la antecontractul de vânzare cumpărare aut. sub nr.1579/03.07.2017 de NP DOBRE STELORIAN DANIEL se prelungeste termenul de perfectare al contractului de vânzare cumpărare în forma autentică până la data de 02.05.2019 <i>OBSERVATII: pozitie transcrisa din CF 30094/Târgșoru Vechi, înscrisă prin încheierea nr. 161691 din 16/12/2022; pozitie transcrisa din CF 29691/Târgșoru Vechi, înscrisă prin încheierea nr. 181579 din 23/12/2021; pozitie transcrisa din CF 29246/Târgșoru Vechi, înscrisă prin încheierea nr. 137706 din 21/12/2020; pozitie transcrisa din CF 27604/Târgșoru Vechi, înscrisă prin încheierea nr. 29142 din 29/03/2018; pozitie transcrisa din CF 23813/Târgșoru Vechi, înscrisă prin încheierea nr. 109852 din 29/11/2017;</i>	A1
Act Notarial nr. 1579, din 03/07/2017 emis de NP Dobre Stelorian Daniel;		
B68	se notează promisiunea bilaterală de vânzare cumpărare încheiată între SC BLACK DOR FISH SRL în calitate de promitentă vânzătoare și SC TAMO-KO DEVELOPMENT SRL în calitate de promitentă cumpărătoare, cu termen pentru perfectarea contractului de vânzare	A1

Inscrieri privitoare la dreptul de proprietate și alte drepturi reale		Referințe
B68	pana cel mai tarziu la data de 03.07.2018 <i>OBSERVATII: pozitie transcrisa din CF 30094/Târgșoru Vechi, inscrisa prin incheierea nr. 161691 din 16/12/2022; pozitie transcrisa din CF 29691/Târgșoru Vechi, inscrisa prin incheierea nr. 181579 din 23/12/2021; pozitie transcrisa din CF 29246/Târgșoru Vechi, inscrisa prin incheierea nr. 137706 din 21/12/2020; pozitie transcrisa din CF 27604/Târgșoru Vechi, inscrisa prin incheierea nr. 29142 din 29/03/2018; pozitie transcrisa din CF 23814/Târgșoru Vechi, inscrisa prin incheierea nr. 60115 din 05/07/2017;</i>	A1
Act Notarial nr. 3073, din 27/11/2017 emis de NP Dobre Stelorian Daniel;		
B69	se noteaza faptul ca prin actul aditional nr. 1 din data de 27.11.2017 se modifica cuprinsul antecontractului de vanzare - cumparare aut. nr. 1579/03.07.2017 de notar public Dobre Stelorian Daniel (inscris sub B5), in sensul ca incheierea contractului de vanzare - cumparare in forma autentica se va face cel tarziu la data de 02.05.2019 <i>OBSERVATII: pozitie transcrisa din CF 30094/Târgșoru Vechi, inscrisa prin incheierea nr. 161691 din 16/12/2022; pozitie transcrisa din CF 29691/Târgșoru Vechi, inscrisa prin incheierea nr. 181579 din 23/12/2021; pozitie transcrisa din CF 29246/Târgșoru Vechi, inscrisa prin incheierea nr. 137706 din 21/12/2020; pozitie transcrisa din CF 27604/Târgșoru Vechi, inscrisa prin incheierea nr. 29142 din 29/03/2018; pozitie transcrisa din CF 23814/Târgșoru Vechi, inscrisa prin incheierea nr. 109146 din 28/11/2017;</i>	A1
Act Notarial nr. 1579, din 03/07/2017 emis de Dobre Stelorian Daniel;		
B70	se noteaza promisiunea bilaterala de vanzare cumparare incheiata intre SC BLACK DOR FISH SRL in calitate de promitenta vanzatoare si SC TAMO-KO DEVELOPMENT SRL in calitate de promitenta cumparatoare, cu termen pentru perfectarea contractului de vanzare pana cel mai tarziu la data de 03.07.2018 <i>OBSERVATII: pozitie transcrisa din CF 30094/Târgșoru Vechi, inscrisa prin incheierea nr. 161691 din 16/12/2022; pozitie transcrisa din CF 29691/Târgșoru Vechi, inscrisa prin incheierea nr. 181579 din 23/12/2021; pozitie transcrisa din CF 29246/Târgșoru Vechi, inscrisa prin incheierea nr. 137706 din 21/12/2020; pozitie transcrisa din CF 27604/Târgșoru Vechi, inscrisa prin incheierea nr. 29142 din 29/03/2018; pozitie transcrisa din CF 23815/Târgșoru Vechi, inscrisa prin incheierea nr. 60109 din 05/07/2017;</i>	A1
Act Notarial nr. 3073, din 27/11/2017 emis de NP Dobre Stelorian Daniel;		
B71	se noteaza faptul ca prin actul aditional nr. 1 din data de 27.11.2017 se modifica cuprinsul antecontractului de vanzare - cumparare aut nr 1579/03.07.2017 de notar public Dobre Stelorian Daniel (inscris sub B5), in sensul ca incheierea contractului de vanzare - cumparare in forma autentica se va face cel tarziu la data de 02.05.2019 <i>OBSERVATII: pozitie transcrisa din CF 30094/Târgșoru Vechi, inscrisa prin incheierea nr. 161691 din 16/12/2022; pozitie transcrisa din CF 29691/Târgșoru Vechi, inscrisa prin incheierea nr. 181579 din 23/12/2021; pozitie transcrisa din CF 29246/Târgșoru Vechi, inscrisa prin incheierea nr. 137706 din 21/12/2020; pozitie transcrisa din CF 27604/Târgșoru Vechi, inscrisa prin incheierea nr. 29142 din 29/03/2018; pozitie transcrisa din CF 23815/Târgșoru Vechi, inscrisa prin incheierea nr. 109149 din 28/11/2017;</i>	A1
Act Notarial nr. 1579, din 03/07/2017 emis de NP Dobre Stelorian Daniel;		
B73	se noteaza promisiunea bilaterala de vanzare cumparare incheiata intre SC BLACK DOR FISH SRL in calitate de promitenta vanzatoare si SC TAMO-KO DEVELOPMENT SRL in calitate de promitenta cumparatoare, cu termen de perfectare a contractului de vanzare in forma autentica pana cel tarziu la data de 03.07.2018 <i>OBSERVATII: pozitie transcrisa din CF 30094/Târgșoru Vechi, inscrisa prin incheierea nr. 161691 din 16/12/2022; pozitie transcrisa din CF 29691/Târgșoru Vechi, inscrisa prin incheierea nr. 181579 din 23/12/2021; pozitie transcrisa din CF 29246/Târgșoru Vechi, inscrisa prin incheierea nr. 137706 din 21/12/2020; pozitie transcrisa din CF 27604/Târgșoru Vechi, inscrisa prin incheierea nr. 29142 din 29/03/2018; pozitie transcrisa din CF 23816/Târgșoru Vechi, inscrisa prin incheierea nr. 60099 din 05/07/2017;</i>	A1
Act Notarial nr. 3073, din 27/11/2017 emis de NP Dobre Stelorian Daniel;		
B74	se noteaza faptul ca prin actul aditional nr. 1 din data de 27.11.2017 se modifica cuprinsul antecontractului de vanzare - cumparare aut nr 1579/03.07.2017 de notar public Dobre Stelorian Daniel (inscris sub B5), in sensul ca incheierea contractului de vanzare - cumparare in forma autentica se va face cel tarziu la data de 02.05.2019 <i>OBSERVATII: pozitie transcrisa din CF 30094/Târgșoru Vechi, inscrisa prin incheierea nr. 161691 din 16/12/2022; pozitie transcrisa din CF 29691/Târgșoru Vechi, inscrisa prin incheierea nr. 181579 din 23/12/2021; pozitie transcrisa din CF 29246/Târgșoru Vechi, inscrisa prin incheierea nr. 137706 din 21/12/2020; pozitie transcrisa din CF 27604/Târgșoru Vechi, inscrisa prin incheierea nr. 29142 din 29/03/2018; pozitie transcrisa din CF 23816/Târgșoru Vechi, inscrisa prin incheierea nr. 109153 din 28/11/2017;</i>	A1
Act Notarial nr. 1579, din 03/07/2017 emis de NP Dobre Stelorian Daniel;		
B75	se noteaza promisiunea bilaterala de vanzare cumparare cu termen de perfectare a contractului de vanzare cumparare pana la data de 03.07.2018 incheiat intre SC BLACK DOR FISH SRL in calitate de promitenta vanzatoare si SC TAMO-KO DEVELOPMENT SRL in calitate de promitenta cumparatoare <i>OBSERVATII: pozitie transcrisa din CF 30094/Târgșoru Vechi, inscrisa prin incheierea nr. 161691 din 16/12/2022; pozitie transcrisa din CF 29691/Târgșoru Vechi, inscrisa prin incheierea nr. 181579 din 23/12/2021; pozitie</i>	A1

Inscrieri privitoare la dreptul de proprietate și alte drepturi reale	Referințe
<i>transcrisa din CF 29246/Târgșoru Vechi, inscrisa prin incheierea nr. 137706 din 21/12/2020; pozitie transcrisa din CF 27604/Târgșoru Vechi, inscrisa prin incheierea nr. 29142 din 29/03/2018; pozitie transcrisa din CF 23817/Târgșoru Vechi, inscrisa prin incheierea nr. 60094 din 05/07/2017;</i>	
Act Notarial nr. 3073, din 27/11/2017 emis de NP Dobre Stelorian Daniel;	
B76 se noteaza faptul ca prin actul aditional nr. 1 din data de 27.11.2017 se modifica cuprinsul antecontractului de vanzare - cumparare aut nr 1579/03.07.2017 de notar public Dobre Stelorian Daniel (inscris sub B5), in sensul ca incheierea contractului de vanzare - cumparare in forma autentica se va face cel tarziu la data de 02.05.2019	A1
<i>OBSERVATII: pozitie transcrisa din CF 30094/Târgșoru Vechi, inscrisa prin incheierea nr. 161691 din 16/12/2022; pozitie transcrisa din CF 29691/Târgșoru Vechi, inscrisa prin incheierea nr. 181579 din 23/12/2021; pozitie transcrisa din CF 29246/Târgșoru Vechi, inscrisa prin incheierea nr. 137706 din 21/12/2020; pozitie transcrisa din CF 27604/Târgșoru Vechi, inscrisa prin incheierea nr. 29142 din 29/03/2018; pozitie transcrisa din CF 23817/Târgșoru Vechi, inscrisa prin incheierea nr. 109157 din 28/11/2017;</i>	
Act Notarial nr. 1579, din 03/07/2017 emis de NP Dobre Stelorian Daniel;	
B77 se noteaza promisiunea bilaterala de vanzare cumparare incheiata intre SC BLACK DOR FISH SRL in calitate de promitenta vanzatoare si SC TAMO-KO DEVELOPMENT SRL in calitate de promitenta cumparatoare, cu termen pentru perfectarea contractului de vanzare pana cel mai tarziu la data de 03.07.2018	A1
<i>OBSERVATII: pozitie transcrisa din CF 30094/Târgșoru Vechi, inscrisa prin incheierea nr. 161691 din 16/12/2022; pozitie transcrisa din CF 29691/Târgșoru Vechi, inscrisa prin incheierea nr. 181579 din 23/12/2021; pozitie transcrisa din CF 29246/Târgșoru Vechi, inscrisa prin incheierea nr. 137706 din 21/12/2020; pozitie transcrisa din CF 27604/Târgșoru Vechi, inscrisa prin incheierea nr. 29142 din 29/03/2018; pozitie transcrisa din CF 24055/Târgșoru Vechi, inscrisa prin incheierea nr. 60393 din 05/07/2017;</i>	
Act Notarial nr. 3073, din 27/11/2017 emis de NP Dobre Stelorian Daniel;	
B78 se noteaza faptul ca prin actul aditional nr. 1 din data de 27.11.2017 se modifica cuprinsul antecontractului de vanzare - cumparare aut nr. 1579/03.07.2017 de notar public Dobre Stelorian Daniel (inscris sub B5), in sensul ca incheierea contractului de vanzare - cumparare in forma autentica se va face cel tarziu la data de 02.05.2019	A1
<i>OBSERVATII: pozitie transcrisa din CF 30094/Târgșoru Vechi, inscrisa prin incheierea nr. 161691 din 16/12/2022; pozitie transcrisa din CF 29691/Târgșoru Vechi, inscrisa prin incheierea nr. 181579 din 23/12/2021; pozitie transcrisa din CF 29246/Târgșoru Vechi, inscrisa prin incheierea nr. 137706 din 21/12/2020; pozitie transcrisa din CF 27604/Târgșoru Vechi, inscrisa prin incheierea nr. 29142 din 29/03/2018; pozitie transcrisa din CF 24055/Târgșoru Vechi, inscrisa prin incheierea nr. 109258 din 28/11/2017;</i>	
Act Notarial nr. 1579, din 03/07/2017 emis de NP Dobre Stelorian Daniel (act administrativ nr 1 din 07.05.2014, emis de AGA SC GRAVEL CONS SRL;act administrativ nr 3219737 din 30.12.2016, emis de OFICIUL REGISTRULUI COMERTULUI DE PE LANGA TRIBUNALUL PRAHOVA;act administrativ nr 31781 din 26.05.2014, emis de OFICIUL REGISTRULUI COMERTULUI DE PE LANGA TRIBUNALUL PRAHOVA;act administrativ nr 9218 din 23.05.2014, emis de OFICIU REGISTRULUI COMERTULUI DE PE LANGA TRIBUNALUL PRAHOVA);	
B79 se noteaza antecontractul de vanzare cumparare incheiat intre SC BLACK DOR FISH SRL - in calitate de promitenta vanzatoare si SC TAMO-KO DEVELOPMENT SRL -in calitate de promitenta cumparatoare cu termen de perfectare al contractului de vanzare cumparare autentificat pana la data de 03.07.2018	A1
<i>OBSERVATII: pozitie transcrisa din CF 30094/Târgșoru Vechi, inscrisa prin incheierea nr. 161691 din 16/12/2022; pozitie transcrisa din CF 29691/Târgșoru Vechi, inscrisa prin incheierea nr. 181579 din 23/12/2021; pozitie transcrisa din CF 29246/Târgșoru Vechi, inscrisa prin incheierea nr. 137706 din 21/12/2020; pozitie transcrisa din CF 27604/Târgșoru Vechi, inscrisa prin incheierea nr. 29142 din 29/03/2018; pozitie transcrisa din CF 24056/Târgșoru Vechi, inscrisa prin incheierea nr. 60241 din 05/07/2017;</i>	
Act Notarial nr. 3073, din 27/11/2017 emis de NP Dobre Stelorian Daniel;	
B80 se noteaza faptul ca prin actul aditional nr. 1 din data de 27.11.2017 se modifica cuprinsul antecontractului de vanzare - cumparare aut. nr. 1579/03.07.2017 de notar public Dobre Stelorian Daniel (inscris sub B6), in sensul ca incheierea contractului de vanzare - cumparare in forma autentica se va face cel tarziu la data de 02.05.2019	A1
<i>OBSERVATII: pozitie transcrisa din CF 30094/Târgșoru Vechi, inscrisa prin incheierea nr. 161691 din 16/12/2022; pozitie transcrisa din CF 29691/Târgșoru Vechi, inscrisa prin incheierea nr. 181579 din 23/12/2021; pozitie transcrisa din CF 29246/Târgșoru Vechi, inscrisa prin incheierea nr. 137706 din 21/12/2020; pozitie transcrisa din CF 27604/Târgșoru Vechi, inscrisa prin incheierea nr. 29142 din 29/03/2018; pozitie transcrisa din CF 24056/Târgșoru Vechi, inscrisa prin incheierea nr. 109182 din 28/11/2017;</i>	
Act Notarial nr. 1579, din 03/07/2017 emis de NP Dobre Stelorian Daniel;	
B81 se noteaza promisiunea bilaterala de vanzare cumparare cu termen de perfectare a contractului de vanzare cumparare pana la data de 03.07.2018 incheiat intre SC BLACK DOR FISH SRL in calitate de promitenta vanzatoare si SC TAMO-KO DEVELOPMENT SRL in calitate de promitenta cumparatoare	A1
<i>OBSERVATII: pozitie transcrisa din CF 30094/Târgșoru Vechi, inscrisa prin incheierea nr. 161691 din 16/12/2022; pozitie transcrisa din CF 29691/Târgșoru Vechi, inscrisa prin incheierea nr. 181579 din 23/12/2021; pozitie transcrisa din CF 29246/Târgșoru Vechi, inscrisa prin incheierea nr. 137706 din 21/12/2020; pozitie transcrisa</i>	

Inscrieri privitoare la dreptul de proprietate și alte drepturi reale		Referințe
din CF 27604/Târgșoru Vechi, înscrisă prin încheierea nr. 29142 din 29/03/2018; poziție transcrisă din CF 24057/Târgșoru Vechi, înscrisă prin încheierea nr. 60208 din 05/07/2017;		
Act Notarial nr. 3073, din 27/11/2017 emis de NP Dobre Stelorian Daniel;		
B82	se notează faptul că prin actul adițional nr. 1 din data de 27.11.2017 se modifică cuprinsul antecontractului de vânzare - cumpărare aut nr 1579/03.07.2017 de notar public Dobre Stelorian Daniel (înscris sub B5), în sensul că încheierea contractului de vânzare - cumpărare în forma autentică se va face cel târziu la data de 02.05.2019	A1
<i>OBSERVATII: poziție transcrisă din CF 30094/Târgșoru Vechi, înscrisă prin încheierea nr. 161691 din 16/12/2022; poziție transcrisă din CF 29691/Târgșoru Vechi, înscrisă prin încheierea nr. 181579 din 23/12/2021; poziție transcrisă din CF 29246/Târgșoru Vechi, înscrisă prin încheierea nr. 137706 din 21/12/2020; poziție transcrisă din CF 27604/Târgșoru Vechi, înscrisă prin încheierea nr. 29142 din 29/03/2018; poziție transcrisă din CF 24057/Târgșoru Vechi, înscrisă prin încheierea nr. 109169 din 28/11/2017;</i>		
Act Notarial nr. 1579, din 03/07/2017 emis de NP Dobre Stelorian Daniel;		
B83	se notează promisiunea bilaterală de vânzare cumpărare încheiată între SC BLACK DOR FISH SRL în calitate de promitentă vânzătoare și SC TAMO-KO DEVELOPMENT SRL în calitate de promitentă cumpărătoare, cu termen de perfectare a contractului de vânzare în forma autentică până cel târziu la data de 03.07.2018	A1
<i>OBSERVATII: poziție transcrisă din CF 30094/Târgșoru Vechi, înscrisă prin încheierea nr. 161691 din 16/12/2022; poziție transcrisă din CF 29691/Târgșoru Vechi, înscrisă prin încheierea nr. 181579 din 23/12/2021; poziție transcrisă din CF 29246/Târgșoru Vechi, înscrisă prin încheierea nr. 137706 din 21/12/2020; poziție transcrisă din CF 27604/Târgșoru Vechi, înscrisă prin încheierea nr. 29142 din 29/03/2018; poziție transcrisă din CF 24063/Târgșoru Vechi, înscrisă prin încheierea nr. 61077 din 06/07/2017;</i>		
Act Notarial nr. 3073, din 27/11/2017 emis de NP Dobre Stelorian Daniel;		
B84	se notează faptul că prin actul adițional nr. 1 din data de 27.11.2017 se modifică cuprinsul antecontractului de vânzare - cumpărare aut nr 1579/03.07.2017 de notar public Dobre Stelorian Daniel (înscris sub B9), în sensul că încheierea contractului de vânzare - cumpărare în forma autentică se va face cel târziu la data de 02.05.2019	A1
<i>OBSERVATII: poziție transcrisă din CF 30094/Târgșoru Vechi, înscrisă prin încheierea nr. 161691 din 16/12/2022; poziție transcrisă din CF 29691/Târgșoru Vechi, înscrisă prin încheierea nr. 181579 din 23/12/2021; poziție transcrisă din CF 29246/Târgșoru Vechi, înscrisă prin încheierea nr. 137706 din 21/12/2020; poziție transcrisă din CF 27604/Târgșoru Vechi, înscrisă prin încheierea nr. 29142 din 29/03/2018; poziție transcrisă din CF 24063/Târgșoru Vechi, înscrisă prin încheierea nr. 110438 din 04/12/2017;</i>		
Act Notarial nr. 1579, din 03/07/2017 emis de Dobre Stelorian Daniel;		
B85	se notează promisiunea bilaterală de vânzare cumpărare încheiată între SC BLACK DOR FISH SRL în calitate de promitentă vânzătoare și SC TAMO-KO DEVELOPMENT SRL în calitate de promitentă cumpărătoare, cu termen de perfectare a contractului de vânzare în forma autentică până cel târziu la data de 03.07.2018	A1
<i>OBSERVATII: poziție transcrisă din CF 30094/Târgșoru Vechi, înscrisă prin încheierea nr. 161691 din 16/12/2022; poziție transcrisă din CF 29691/Târgșoru Vechi, înscrisă prin încheierea nr. 181579 din 23/12/2021; poziție transcrisă din CF 29246/Târgșoru Vechi, înscrisă prin încheierea nr. 137706 din 21/12/2020; poziție transcrisă din CF 27604/Târgșoru Vechi, înscrisă prin încheierea nr. 29142 din 29/03/2018; poziție transcrisă din CF 24064/Târgșoru Vechi, înscrisă prin încheierea nr. 60894 din 06/07/2017;</i>		
Act Notarial nr. 3073, din 27/11/2017 emis de NP Dobre Stelorian Daniel;		
B86	se notează faptul că prin actul adițional nr. 1 din data de 27.11.2017 se modifică cuprinsul antecontractului de vânzare - cumpărare aut nr 1579/03.07.2017 de notar public Dobre Stelorian Daniel (înscris sub B5), în sensul că încheierea contractului de vânzare - cumpărare în forma autentică se va face cel târziu la data de 02.05.2019	A1
<i>OBSERVATII: poziție transcrisă din CF 30094/Târgșoru Vechi, înscrisă prin încheierea nr. 161691 din 16/12/2022; poziție transcrisă din CF 29691/Târgșoru Vechi, înscrisă prin încheierea nr. 181579 din 23/12/2021; poziție transcrisă din CF 29246/Târgșoru Vechi, înscrisă prin încheierea nr. 137706 din 21/12/2020; poziție transcrisă din CF 27604/Târgșoru Vechi, înscrisă prin încheierea nr. 29142 din 29/03/2018; poziție transcrisă din CF 24064/Târgșoru Vechi, înscrisă prin încheierea nr. 109253 din 28/11/2017;</i>		
Act Notarial nr. 1579, din 03/07/2017 emis de NP Dobre Stelorian Daniel;		
B87	se notează antecontractul de vânzare cumpărare încheiat între SC BLACK DOR FISH SRL în calitate de promitent vânzător și SC TAMO-KO DEVELOPMENT SRL în calitate de promitent cumpărător cu termen de perfectare a actelor în forma autentică până la data de 03.07.2018.	A1
<i>OBSERVATII: poziție transcrisă din CF 30094/Târgșoru Vechi, înscrisă prin încheierea nr. 161691 din 16/12/2022; poziție transcrisă din CF 29691/Târgșoru Vechi, înscrisă prin încheierea nr. 181579 din 23/12/2021; poziție transcrisă din CF 29246/Târgșoru Vechi, înscrisă prin încheierea nr. 137706 din 21/12/2020; poziție transcrisă din CF 27604/Târgșoru Vechi, înscrisă prin încheierea nr. 29142 din 29/03/2018; poziție transcrisă din CF 24066/Târgșoru Vechi, înscrisă prin încheierea nr. 59933 din 05/07/2017;</i>		
Act Notarial nr. 3073, din 27/11/2017 emis de NP Dobre Stelorian Daniel;		
B88	se notează faptul că prin actul adițional nr. 1 din data de 27.11.2017 se modifică cuprinsul antecontractului de vânzare - cumpărare aut nr 1579/03.07.2017 de notar public Dobre Stelorian Daniel (înscris sub B6), în sensul că încheierea contractului de vânzare - cumpărare în	A1

Inscrieri privitoare la dreptul de proprietate și alte drepturi reale	Referințe
<p>B88 forma autentica se va face cel tarziu la data de 02.05.2019</p> <p><i>OBSERVATII: pozitie transcrisa din CF 30094/Târgșoru Vechi, inscrisa prin incheierea nr. 161691 din 16/12/2022; pozitie transcrisa din CF 29691/Târgșoru Vechi, inscrisa prin incheierea nr. 181579 din 23/12/2021; pozitie transcrisa din CF 29246/Târgșoru Vechi, inscrisa prin incheierea nr. 137706 din 21/12/2020; pozitie transcrisa din CF 27604/Târgșoru Vechi, inscrisa prin incheierea nr. 29142 din 29/03/2018; pozitie transcrisa din CF 24066/Târgșoru Vechi, inscrisa prin incheierea nr. 109321 din 28/11/2017;</i></p>	A1
Act Notarial nr. 1579, din 03/07/2017 emis de NP Dobre Stelorian Daniel;	
<p>B89 se noteaza antecontractul de vanzare cumparare incheiat intre SC BLACK DOR FISH SRL in calitate de promitent vanzator si SC TAMO-KO DEVELOPMENT SRL in calitate de promitent cumparator cu termen de perfectare a actelor in forma autentica pana la data de 03.07.2018</p> <p><i>OBSERVATII: pozitie transcrisa din CF 30094/Târgșoru Vechi, inscrisa prin incheierea nr. 161691 din 16/12/2022; pozitie transcrisa din CF 29691/Târgșoru Vechi, inscrisa prin incheierea nr. 181579 din 23/12/2021; pozitie transcrisa din CF 29246/Târgșoru Vechi, inscrisa prin incheierea nr. 137706 din 21/12/2020; pozitie transcrisa din CF 27604/Târgșoru Vechi, inscrisa prin incheierea nr. 29142 din 29/03/2018; pozitie transcrisa din CF 24067/Târgșoru Vechi, inscrisa prin incheierea nr. 60379 din 05/07/2017;</i></p>	A1
Act Notarial nr. 3073, din 27/11/2017 emis de NP Dobre Stelorian Daniel;	
<p>B90 se noteaza faptul ca prin actul aditional nr. 1 din data de 27.11.2017 se modifica cuprinsul antecontractului de vanzare - cumparare aut nr 1579/03.07.2017 de notar public Dobre Stelorian Daniel (inscris sub B6), in sensul ca incheierea contractului de vanzare - cumparare in forma autentica se va face cel tarziu la data de 02.05.2019</p> <p><i>OBSERVATII: pozitie transcrisa din CF 30094/Târgșoru Vechi, inscrisa prin incheierea nr. 161691 din 16/12/2022; pozitie transcrisa din CF 29691/Târgșoru Vechi, inscrisa prin incheierea nr. 181579 din 23/12/2021; pozitie transcrisa din CF 29246/Târgșoru Vechi, inscrisa prin incheierea nr. 137706 din 21/12/2020; pozitie transcrisa din CF 27604/Târgșoru Vechi, inscrisa prin incheierea nr. 29142 din 29/03/2018; pozitie transcrisa din CF 24067/Târgșoru Vechi, inscrisa prin incheierea nr. 109286 din 28/11/2017;</i></p>	A1
Act Notarial nr. 1579, din 03/07/2017 emis de NP Dobre Stelorian Daniel;	
<p>B91 se noteaza antecontractul de vanzare cumparare aut.nr. 1579/03.07.2017 emis de NP Dobre Stelorian Daniel incheiat intre BLACK DOR FISH SRL in calitate de promitenta vanzatoare si TAMO-KO DEVELOPMENT SRL in calitate de promitenta cumparatoare cu termen de perfectare a contractului de vanzare cumparare in forma autentica pana la data de 03.07.2018</p> <p><i>OBSERVATII: pozitie transcrisa din CF 30094/Târgșoru Vechi, inscrisa prin incheierea nr. 161691 din 16/12/2022; pozitie transcrisa din CF 29691/Târgșoru Vechi, inscrisa prin incheierea nr. 181579 din 23/12/2021; pozitie transcrisa din CF 29246/Târgșoru Vechi, inscrisa prin incheierea nr. 137706 din 21/12/2020; pozitie transcrisa din CF 27604/Târgșoru Vechi, inscrisa prin incheierea nr. 29142 din 29/03/2018; pozitie transcrisa din CF 24068/Târgșoru Vechi, inscrisa prin incheierea nr. 60904 din 06/07/2017;</i></p>	A1
Act Notarial nr. 3073, din 27/11/2017 emis de NP Dobre Stelorian Daniel;	
<p>B92 se noteaza faptul ca prin actul aditional nr. 1 din data de 27.11.2017 se modifica cuprinsul antecontractului de vanzare - cumparare aut. nr. 1579/03.07.2017 de notar public Dobre Stelorian Daniel (inscris sub B5), in sensul ca incheierea contractului de vanzare - cumparare in forma autentica se va face cel tarziu la data de 02.05.2019</p> <p><i>OBSERVATII: pozitie transcrisa din CF 30094/Târgșoru Vechi, inscrisa prin incheierea nr. 161691 din 16/12/2022; pozitie transcrisa din CF 29691/Târgșoru Vechi, inscrisa prin incheierea nr. 181579 din 23/12/2021; pozitie transcrisa din CF 29246/Târgșoru Vechi, inscrisa prin incheierea nr. 137706 din 21/12/2020; pozitie transcrisa din CF 27604/Târgșoru Vechi, inscrisa prin incheierea nr. 29142 din 29/03/2018; pozitie transcrisa din CF 24068/Târgșoru Vechi, inscrisa prin incheierea nr. 109246 din 28/11/2017;</i></p>	A1
Act Notarial nr. 1579, din 03/07/2017 emis de NP Dobre Stelorian Daniel;	
<p>B93 se noteaza antecontractul de vanzare cumparare aut.nr.1579/03.07.2017 emis de NP Dobre Stelorian Daniel incheiat intre BLACK DOR FISH SRL in calitate de promitenta vanzatoare si TAMO-KO DEVELOPMENT SRL in calitate de promitenta cumparatoare cu termen de perfectare a contractului de vanzare cumparare in forma autentica pana la data de 03.07.2018</p> <p><i>OBSERVATII: pozitie transcrisa din CF 30094/Târgșoru Vechi, inscrisa prin incheierea nr. 161691 din 16/12/2022; pozitie transcrisa din CF 29691/Târgșoru Vechi, inscrisa prin incheierea nr. 181579 din 23/12/2021; pozitie transcrisa din CF 29246/Târgșoru Vechi, inscrisa prin incheierea nr. 137706 din 21/12/2020; pozitie transcrisa din CF 27604/Târgșoru Vechi, inscrisa prin incheierea nr. 29142 din 29/03/2018; pozitie transcrisa din CF 24071/Târgșoru Vechi, inscrisa prin incheierea nr. 60385 din 05/07/2017;</i></p>	A1
Act Notarial nr. 3073, din 27/11/2017 emis de Dobre Stelorian Daniel;	
<p>B94 se noteaza faptul ca prin actul aditional nr. 1 din data de 27.11.2017 se modifica cuprinsul antecontractului de vanzare - cumparare aut nr 1579/03.07.2017 de notar public Dobre Stelorian Daniel (inscris sub B10), in sensul ca incheierea contractului de vanzare - cumparare in forma autentica se va face cel tarziu la data de 02.05.2019</p> <p><i>OBSERVATII: pozitie transcrisa din CF 30094/Târgșoru Vechi, inscrisa prin incheierea nr. 161691 din 16/12/2022; pozitie transcrisa din CF 29691/Târgșoru Vechi, inscrisa prin incheierea nr. 181579 din 23/12/2021; pozitie transcrisa din CF 29246/Târgșoru Vechi, inscrisa prin incheierea nr. 137706 din 21/12/2020; pozitie transcrisa din CF 27604/Târgșoru Vechi, inscrisa prin incheierea nr. 29142 din 29/03/2018; pozitie transcrisa din CF 24068/Târgșoru Vechi, inscrisa prin incheierea nr. 109246 din 28/11/2017;</i></p>	A1

Inscrieri privitoare la dreptul de proprietate și alte drepturi reale	Referințe
din CF 27604/Târgșoru Vechi, înscrisă prin încheierea nr. 29142 din 29/03/2018; poziție transcrisă din CF 24071/Târgșoru Vechi, înscrisă prin încheierea nr. 109268 din 28/11/2017;	
Act Notarial nr. 1579, din 03/07/2017 emis de Dobre Stelorian Daniel;	
<p>B95 se notează promisiunea bilaterală de vânzare cumpărare încheiată între SC BLACK DOR FISH SRL în calitate de promitentă vânzătoare și SC TAMO-KO DEVELOPMENT SRL în calitate de promitentă cumpărătoare, cu termen pentru perfectarea contractului de vânzare până cel mai târziu la data de 03.07.2018</p> <p>OBSERVATII: poziție transcrisă din CF 30094/Târgșoru Vechi, înscrisă prin încheierea nr. 161691 din 16/12/2022; poziție transcrisă din CF 29691/Târgșoru Vechi, înscrisă prin încheierea nr. 181579 din 23/12/2021; poziție transcrisă din CF 29246/Târgșoru Vechi, înscrisă prin încheierea nr. 137706 din 21/12/2020; poziție transcrisă din CF 27604/Târgșoru Vechi, înscrisă prin încheierea nr. 29142 din 29/03/2018; poziție transcrisă din CF 24073/Târgșoru Vechi, înscrisă prin încheierea nr. 60079 din 05/07/2017;</p>	A1
Act Notarial nr. 3073, din 27/11/2017 emis de NP Dobre Stelorian Daniel;	
<p>B96 se notează faptul că prin actul adițional nr. 1 din data de 27.11.2017 se modifică cuprinsul antecontractului de vânzare - cumpărare aut nr 1579/03.07.2017 de notar public Dobre Stelorian Daniel (înscris sub B5), în sensul că încheierea contractului de vânzare - cumpărare în formă autentică se va face cel târziu la data de 02.05.2019</p> <p>OBSERVATII: poziție transcrisă din CF 30094/Târgșoru Vechi, înscrisă prin încheierea nr. 161691 din 16/12/2022; poziție transcrisă din CF 29691/Târgșoru Vechi, înscrisă prin încheierea nr. 181579 din 23/12/2021; poziție transcrisă din CF 29246/Târgșoru Vechi, înscrisă prin încheierea nr. 137706 din 21/12/2020; poziție transcrisă din CF 27604/Târgșoru Vechi, înscrisă prin încheierea nr. 29142 din 29/03/2018; poziție transcrisă din CF 24073/Târgșoru Vechi, înscrisă prin încheierea nr. 109225 din 28/11/2017;</p>	A1
Act Notarial nr. 1579, din 03/07/2017 emis de NP Dobre Stelorian Daniel;	
<p>B97 se notează promisiunea bilaterală de vânzare cumpărare încheiată între SC BLACK DOR FISH SRL în calitate de promitentă vânzătoare și SC TAMO-KO DEVELOPMENT SRL în calitate de promitentă cumpărătoare, cu termen pentru perfectarea contractului de vânzare până cel mai târziu la data de 03.07.2018</p> <p>OBSERVATII: poziție transcrisă din CF 30094/Târgșoru Vechi, înscrisă prin încheierea nr. 161691 din 16/12/2022; poziție transcrisă din CF 29691/Târgșoru Vechi, înscrisă prin încheierea nr. 181579 din 23/12/2021; poziție transcrisă din CF 29246/Târgșoru Vechi, înscrisă prin încheierea nr. 137706 din 21/12/2020; poziție transcrisă din CF 27604/Târgșoru Vechi, înscrisă prin încheierea nr. 29142 din 29/03/2018; poziție transcrisă din CF 24074/Târgșoru Vechi, înscrisă prin încheierea nr. 59886 din 05/07/2017;</p>	A1
Act Notarial nr. 3073, din 27/11/2017 emis de NP Dobre Stelorian Daniel;	
<p>B98 se notează faptul că prin actul adițional nr. 1 din data de 27.11.2017 se modifică cuprinsul antecontractului de vânzare - cumpărare aut nr 1579/03.07.2017 de notar public Dobre Stelorian Daniel (înscris sub B5), în sensul că încheierea contractului de vânzare - cumpărare în formă autentică se va face cel târziu la data de 02.05.2019</p> <p>OBSERVATII: poziție transcrisă din CF 30094/Târgșoru Vechi, înscrisă prin încheierea nr. 161691 din 16/12/2022; poziție transcrisă din CF 29691/Târgșoru Vechi, înscrisă prin încheierea nr. 181579 din 23/12/2021; poziție transcrisă din CF 29246/Târgșoru Vechi, înscrisă prin încheierea nr. 137706 din 21/12/2020; poziție transcrisă din CF 27604/Târgșoru Vechi, înscrisă prin încheierea nr. 29142 din 29/03/2018; poziție transcrisă din CF 24074/Târgșoru Vechi, înscrisă prin încheierea nr. 109318 din 28/11/2017;</p>	A1
Act Notarial nr. 1579, din 03/07/2017 emis de NP Dobre Stelorian Daniel (act administrativ nr 9218 din 23.05.2014, emis de OFICIUL REGISTRULUI COMERTULUI DE PE LANGA TRIBUNALUL PRAHOVA; act administrativ nr 3219737 din 30.12.2016, emis de OFICIUL REGISTRULUI COMERTULUI DE PE LANGA TRIBUNALUL PRAHOVA; act administrativ nr 31781 din 26.05.2014, emis de OFICIUL REGISTRULUI COMERTULUI DE PE LANGA TRIBUNALUL PRAHOVA; act administrativ nr 1 din 07.05.2014, emis de AGA SC GRAVEL CONS SRL);	
<p>B99 se notează antecontractul de vânzare cumpărare încheiat între SC BLACK DOR FISH SRL - în calitate de promitentă vânzătoare și SC TAMO -KO DEVELOPMENT SRL - în calitate de promitentă cumpărătoare cu termen de perfectare al contractului de vânzare cumpărare în formă autentică până la data de 03.07.2018</p> <p>OBSERVATII: poziție transcrisă din CF 30094/Târgșoru Vechi, înscrisă prin încheierea nr. 161691 din 16/12/2022; poziție transcrisă din CF 29691/Târgșoru Vechi, înscrisă prin încheierea nr. 181579 din 23/12/2021; poziție transcrisă din CF 29246/Târgșoru Vechi, înscrisă prin încheierea nr. 137706 din 21/12/2020; poziție transcrisă din CF 27604/Târgșoru Vechi, înscrisă prin încheierea nr. 29142 din 29/03/2018; poziție transcrisă din CF 24075/Târgșoru Vechi, înscrisă prin încheierea nr. 59897 din 05/07/2017;</p>	A1
Act Notarial nr. 3073, din 27/11/2017 emis de NP Dobre Stelorian Daniel;	
<p>B100 se notează faptul că prin actul adițional nr. 1 din data de 27.11.2017 se modifică cuprinsul antecontractului de vânzare - cumpărare aut nr 1579/03.07.2017 de notar public Dobre Stelorian Daniel (înscris sub B7), în sensul că încheierea contractului de vânzare - cumpărare în formă autentică se va face cel târziu la data de 02.05.2019</p> <p>OBSERVATII: poziție transcrisă din CF 30094/Târgșoru Vechi, înscrisă prin încheierea nr. 161691 din 16/12/2022; poziție transcrisă din CF 29691/Târgșoru Vechi, înscrisă prin încheierea nr. 181579 din 23/12/2021; poziție transcrisă din CF 29246/Târgșoru Vechi, înscrisă prin încheierea nr. 137706 din 21/12/2020; poziție transcrisă din CF 27604/Târgșoru Vechi, înscrisă prin încheierea nr. 29142 din 29/03/2018; poziție transcrisă din CF</p>	A1

Inscrieri privitoare la dreptul de proprietate și alte drepturi reale		Referințe
24075/Târgșoru Vechi, înscrisă prin încheierea nr. 109313 din 28/11/2017;		
Act Notarial nr. 1579, din 03/07/2017 emis de NP Dobre Stelorian Daniel;		
B101	se notează promisiunea bilaterală de vânzare cumpărare cu termen de perfectare a contractului de vânzare cumpărare până la data de 03.07.2018 încheiat între SC BLACK DOR FISH SRL în calitate de promitentă vânzătoare și SC TAMO-KO DEVELOPMENT SRL în calitate de promitentă cumpărătoare <i>OBSERVATII: pozitie transcrisa din CF 30094/Târgșoru Vechi, înscrisă prin încheierea nr. 161691 din 16/12/2022; pozitie transcrisa din CF 29691/Târgșoru Vechi, înscrisă prin încheierea nr. 181579 din 23/12/2021; pozitie transcrisa din CF 29246/Târgșoru Vechi, înscrisă prin încheierea nr. 137706 din 21/12/2020; pozitie transcrisa din CF 27604/Târgșoru Vechi, înscrisă prin încheierea nr. 29142 din 29/03/2018; pozitie transcrisa din CF 24076/Târgșoru Vechi, înscrisă prin încheierea nr. 60259 din 05/07/2017;</i>	A1
Act Notarial nr. 3073, din 27/11/2017 emis de NP Dobre Stelorian Daniel;		
B102	se notează faptul că prin actul adițional nr. 1 din data de 27.11.2017 se modifică cuprinsul antecontractului de vânzare - cumpărare aut nr 1579/03.07.2017 de notar public Dobre Stelorian Daniel (înscris sub B5), în sensul că încheierea contractului de vânzare - cumpărare în formă autentică se va face cel târziu la data de 02.05.2019 <i>OBSERVATII: pozitie transcrisa din CF 30094/Târgșoru Vechi, înscrisă prin încheierea nr. 161691 din 16/12/2022; pozitie transcrisa din CF 29691/Târgșoru Vechi, înscrisă prin încheierea nr. 181579 din 23/12/2021; pozitie transcrisa din CF 29246/Târgșoru Vechi, înscrisă prin încheierea nr. 137706 din 21/12/2020; pozitie transcrisa din CF 27604/Târgșoru Vechi, înscrisă prin încheierea nr. 29142 din 29/03/2018; pozitie transcrisa din CF 24076/Târgșoru Vechi, înscrisă prin încheierea nr. 109136 din 28/11/2017;</i>	A1
Act Notarial nr. 1579, din 03/07/2017 emis de NP Dobre Stelorian Daniel;		
B103	se notează antecontractul de vânzare cumpărare încheiat între SC BLACK DOR FISH SRL în calitate de promitent vânzător și SC TAMO-KO DEVELOPMENT SRL în calitate de promitent cumpărător cu termen de perfectare a actelor în formă autentică până la data de 03.07.2018 <i>OBSERVATII: pozitie transcrisa din CF 30094/Târgșoru Vechi, înscrisă prin încheierea nr. 161691 din 16/12/2022; pozitie transcrisa din CF 29691/Târgșoru Vechi, înscrisă prin încheierea nr. 181579 din 23/12/2021; pozitie transcrisa din CF 29246/Târgșoru Vechi, înscrisă prin încheierea nr. 137706 din 21/12/2020; pozitie transcrisa din CF 27604/Târgșoru Vechi, înscrisă prin încheierea nr. 29142 din 29/03/2018; pozitie transcrisa din CF 24077/Târgșoru Vechi, înscrisă prin încheierea nr. 60287 din 05/07/2017;</i>	A1
Act Notarial nr. 3073, din 27/11/2017 emis de NP Dobre Stelorian Daniel;		
B104	se notează faptul că prin actul adițional nr. 1 din data de 27.11.2017 se modifică cuprinsul antecontractului de vânzare - cumpărare aut nr 1579/03.07.2017 de notar public Dobre Stelorian Daniel (înscris sub B6), în sensul că încheierea contractului de vânzare - cumpărare în formă autentică se va face cel târziu la data de 02.05.2019 <i>OBSERVATII: pozitie transcrisa din CF 30094/Târgșoru Vechi, înscrisă prin încheierea nr. 161691 din 16/12/2022; pozitie transcrisa din CF 29691/Târgșoru Vechi, înscrisă prin încheierea nr. 181579 din 23/12/2021; pozitie transcrisa din CF 29246/Târgșoru Vechi, înscrisă prin încheierea nr. 137706 din 21/12/2020; pozitie transcrisa din CF 27604/Târgșoru Vechi, înscrisă prin încheierea nr. 29142 din 29/03/2018; pozitie transcrisa din CF 24077/Târgșoru Vechi, înscrisă prin încheierea nr. 109260 din 28/11/2017;</i>	A1
Act Notarial nr. 1579, din 03/07/2017 emis de NP Dobre Stelorian Daniel;		
B105	se notează promisiunea bilaterală de vânzare cumpărare încheiată între SC BLACK DOR FISH SRL în calitate de promitentă vânzătoare și SC TAMO-KO DEVELOPMENT SRL în calitate de promitentă cumpărătoare, cu termen pentru perfectarea contractului de vânzare până la cel mai târziu la data de 03.07.2018 <i>OBSERVATII: pozitie transcrisa din CF 30094/Târgșoru Vechi, înscrisă prin încheierea nr. 161691 din 16/12/2022; pozitie transcrisa din CF 29691/Târgșoru Vechi, înscrisă prin încheierea nr. 181579 din 23/12/2021; pozitie transcrisa din CF 29246/Târgșoru Vechi, înscrisă prin încheierea nr. 137706 din 21/12/2020; pozitie transcrisa din CF 27604/Târgșoru Vechi, înscrisă prin încheierea nr. 29142 din 29/03/2018; pozitie transcrisa din CF 24080/Târgșoru Vechi, înscrisă prin încheierea nr. 60086 din 05/07/2017;</i>	A1
Act Notarial nr. 3073, din 27/11/2017 emis de Dobre Stelorian Daniel;		
B106	se notează faptul că prin actul adițional nr. 1 din data de 27.11.2017 se modifică cuprinsul antecontractului de vânzare - cumpărare aut nr 1579/03.07.2017 de notar public Dobre Stelorian Daniel (înscris sub B6), în sensul că încheierea contractului de vânzare - cumpărare în formă autentică se va face cel târziu la data de 02.05.2019 <i>OBSERVATII: pozitie transcrisa din CF 30094/Târgșoru Vechi, înscrisă prin încheierea nr. 161691 din 16/12/2022; pozitie transcrisa din CF 29691/Târgșoru Vechi, înscrisă prin încheierea nr. 181579 din 23/12/2021; pozitie transcrisa din CF 29246/Târgșoru Vechi, înscrisă prin încheierea nr. 137706 din 21/12/2020; pozitie transcrisa din CF 27604/Târgșoru Vechi, înscrisă prin încheierea nr. 29142 din 29/03/2018; pozitie transcrisa din CF 24080/Târgșoru Vechi, înscrisă prin încheierea nr. 109215 din 28/11/2017;</i>	A1
Act Notarial nr. 1579, din 03/07/2017 emis de NP Dobre Stelorian Daniel;		
B107	se notează promisiunea bilaterală de vânzare cumpărare încheiată între SC BLACK DOR FISH SRL în calitate de promitentă vânzătoare și	A1

Inscrieri privitoare la dreptul de proprietate și alte drepturi reale		Referințe
B107	SC TAMO-KO DEVELOPMENT SRL in calitate de promitentă cumparatoare, cu termen pentru perfectarea contractului de vanzare pana cel mai tarziu la data de 03.07.2018 <i>OBSERVATII: pozitie transcrisa din CF 30094/Târgșoru Vechi, inscrisa prin incheierea nr. 161691 din 16/12/2022; pozitie transcrisa din CF 29691/Târgșoru Vechi, inscrisa prin incheierea nr. 181579 din 23/12/2021; pozitie transcrisa din CF 29246/Târgșoru Vechi, inscrisa prin incheierea nr. 137706 din 21/12/2020; pozitie transcrisa din CF 27604/Târgșoru Vechi, inscrisa prin incheierea nr. 29142 din 29/03/2018; pozitie transcrisa din CF 24096/Târgșoru Vechi, inscrisa prin incheierea nr. 60252 din 05/07/2017;</i>	A1
Act Notarial nr. 3073, din 27/11/2017 emis de NP Dobre Stelorian Daniel;		
B108	se noteaza faptul ca prin actul aditional nr. 1 din data de 27.11.2017 se modifica cuprinsul antecontractului de vanzare - cumparare aut nr 1579/03.07.2017 de notar public Dobre Stelorian Daniel (inscris sub B7), in sensul ca incheierea contractului de vanzare - cumparare in forma autentica se va face cel tarziu la data de 02.05.2019 <i>OBSERVATII: pozitie transcrisa din CF 30094/Târgșoru Vechi, inscrisa prin incheierea nr. 161691 din 16/12/2022; pozitie transcrisa din CF 29691/Târgșoru Vechi, inscrisa prin incheierea nr. 181579 din 23/12/2021; pozitie transcrisa din CF 29246/Târgșoru Vechi, inscrisa prin incheierea nr. 137706 din 21/12/2020; pozitie transcrisa din CF 27604/Târgșoru Vechi, inscrisa prin incheierea nr. 29142 din 29/03/2018; pozitie transcrisa din CF 24096/Târgșoru Vechi, inscrisa prin incheierea nr. 109187 din 28/11/2017;</i>	A1
Act Notarial nr. 1579, din 03/07/2017 emis de NP Dobre Stelorian Daniel;		
B109	se noteaza promisiunea bilaterala de vanzare cumparare incheiata intre SC BLACK DOR FISH SRL in calitate de promitentă vanzatoare si SC TAMO-KO DEVELOPMENT SRL in calitate de promitentă cumparatoare, cu termen de perfectare a contractului de vanzare in forma autentica pana cel tarziu la data de 03.07.2018 <i>OBSERVATII: pozitie transcrisa din CF 30094/Târgșoru Vechi, inscrisa prin incheierea nr. 161691 din 16/12/2022; pozitie transcrisa din CF 29691/Târgșoru Vechi, inscrisa prin incheierea nr. 181579 din 23/12/2021; pozitie transcrisa din CF 29246/Târgșoru Vechi, inscrisa prin incheierea nr. 137706 din 21/12/2020; pozitie transcrisa din CF 27604/Târgșoru Vechi, inscrisa prin incheierea nr. 29142 din 29/03/2018; pozitie transcrisa din CF 24097/Târgșoru Vechi, inscrisa prin incheierea nr. 60968 din 06/07/2017;</i>	A1
Act Notarial nr. 3073, din 27/11/2017 emis de NP Dobre Stelorian Daniel;		
B110	se noteaza faptul ca prin actul aditional nr. 1 din data de 27.11.2017 se modifica cuprinsul antecontractului de vanzare - cumparare aut nr 1579/03.07.2017 de notar public Dobre Stelorian Daniel (inscris sub B5), in sensul ca incheierea contractului de vanzare - cumparare in forma autentica se va face cel tarziu la data de 02.05.2019 <i>OBSERVATII: pozitie transcrisa din CF 30094/Târgșoru Vechi, inscrisa prin incheierea nr. 161691 din 16/12/2022; pozitie transcrisa din CF 29691/Târgșoru Vechi, inscrisa prin incheierea nr. 181579 din 23/12/2021; pozitie transcrisa din CF 29246/Târgșoru Vechi, inscrisa prin incheierea nr. 137706 din 21/12/2020; pozitie transcrisa din CF 27604/Târgșoru Vechi, inscrisa prin incheierea nr. 29142 din 29/03/2018; pozitie transcrisa din CF 24097/Târgșoru Vechi, inscrisa prin incheierea nr. 109231 din 28/11/2017;</i>	A1
Act Notarial nr. 1579, din 03/07/2017 emis de NP Dobre Stelorian Daniel;		
B111	se noteaza promisiunea bilaterala de vanzare cumparare incheiata intre SC BLACK DOR FISH SRL in calitate de promitentă vanzatoare si SC TAMO-KO DEVELOPMENT SRL in calitate de promitentă cumparatoare, cu termen de perfectare a contractului de vanzare in forma autentica pana cel tarziu la data de 03.07.2018 <i>OBSERVATII: pozitie transcrisa din CF 30094/Târgșoru Vechi, inscrisa prin incheierea nr. 161691 din 16/12/2022; pozitie transcrisa din CF 29691/Târgșoru Vechi, inscrisa prin incheierea nr. 181579 din 23/12/2021; pozitie transcrisa din CF 29246/Târgșoru Vechi, inscrisa prin incheierea nr. 137706 din 21/12/2020; pozitie transcrisa din CF 27604/Târgșoru Vechi, inscrisa prin incheierea nr. 29142 din 29/03/2018; pozitie transcrisa din CF 24098/Târgșoru Vechi, inscrisa prin incheierea nr. 60875 din 06/07/2017;</i>	A1
Act Notarial nr. 3073, din 27/11/2017 emis de NP Dobre Stelorian Daniel;		
B112	se noteaza faptul ca prin actul aditional nr. 1 din data de 27.11.2017 se modifica cuprinsul antecontractului de vanzare - cumparare aut nr 1579/03.07.2017 de notar public Dobre Stelorian Daniel (inscris sub B5), in sensul ca incheierea contractului de vanzare - cumparare in forma autentica se va face cel tarziu la data de 02.05.2019 <i>OBSERVATII: pozitie transcrisa din CF 30094/Târgșoru Vechi, inscrisa prin incheierea nr. 161691 din 16/12/2022; pozitie transcrisa din CF 29691/Târgșoru Vechi, inscrisa prin incheierea nr. 181579 din 23/12/2021; pozitie transcrisa din CF 29246/Târgșoru Vechi, inscrisa prin incheierea nr. 137706 din 21/12/2020; pozitie transcrisa din CF 27604/Târgșoru Vechi, inscrisa prin incheierea nr. 29142 din 29/03/2018; pozitie transcrisa din CF 24098/Târgșoru Vechi, inscrisa prin incheierea nr. 109244 din 28/11/2017;</i>	A1
Act Notarial nr. 1579, din 03/07/2017 emis de NP Dobre Stelorian Daniel;		
B113	se noteaza promisiunea bilaterala de vanzare cumparare incheiata intre SC BLACK DOR FISH SRL in calitate de promitentă vanzatoare si SC TAMO-KO DEVELOPMENT SRL in calitate de promitentă cumparatoare, cu termen de perfectare a contractului de vanzare in	A1

Inscrieri privitoare la dreptul de proprietate și alte drepturi reale		Referințe
B113	forma autentica pana cel tarziu la data de 03.07.2018 <i>OBSERVATII: pozitie transcrisa din CF 30094/Târgșoru Vechi, inscrisa prin incheierea nr. 161691 din 16/12/2022; pozitie transcrisa din CF 29691/Târgșoru Vechi, inscrisa prin incheierea nr. 181579 din 23/12/2021; pozitie transcrisa din CF 29246/Târgșoru Vechi, inscrisa prin incheierea nr. 137706 din 21/12/2020; pozitie transcrisa din CF 27604/Târgșoru Vechi, inscrisa prin incheierea nr. 29142 din 29/03/2018; pozitie transcrisa din CF 24103/Târgșoru Vechi, inscrisa prin incheierea nr. 60192 din 05/07/2017;</i>	A1
Act Notarial nr. 3073, din 27/11/2017 emis de NP Dobre Stelorian Daniel;		
B114	se noteaza faptul ca prin actul aditional nr. 1 din data de 27.11.2017 se modifica cuprinsul antecontractului de vanzare - cumparare aut nr 1579/03.07.2017 de notar public Dobre Stelorian Daniel (inscris sub B16 prin incheierea nr. 60192/2017), in sensul ca incheierea contractului de vanzare - cumparare in forma autentica se va face cel tarziu la data de 02.05.2019 <i>OBSERVATII: pozitie transcrisa din CF 30094/Târgșoru Vechi, inscrisa prin incheierea nr. 161691 din 16/12/2022; pozitie transcrisa din CF 29691/Târgșoru Vechi, inscrisa prin incheierea nr. 181579 din 23/12/2021; pozitie transcrisa din CF 29246/Târgșoru Vechi, inscrisa prin incheierea nr. 137706 din 21/12/2020; pozitie transcrisa din CF 27604/Târgșoru Vechi, inscrisa prin incheierea nr. 29142 din 29/03/2018; pozitie transcrisa din CF 24103/Târgșoru Vechi, inscrisa prin incheierea nr. 109160 din 28/11/2017;</i>	A1
Act Notarial nr. 1579, din 03/07/2017 emis de NP Dobre Stelorian Daniel;		
B115	se noteaza antecontractul de vanzare cumparare aut.nr. 1579/03.07.2017 emis de NP Dobre Stelorian Daniel incheiat intre BLACK DOR FISH SRL in calitate de promitenta vanzatoare si TAMO-KO DEVELOPMENT SRL in calitate de promitenta cumparatoare cu termen de perfectare a contractului de vanzare cumparare in forma autentica pana la data de 03.07.2018 <i>OBSERVATII: pozitie transcrisa din CF 30094/Târgșoru Vechi, inscrisa prin incheierea nr. 161691 din 16/12/2022; pozitie transcrisa din CF 29691/Târgșoru Vechi, inscrisa prin incheierea nr. 181579 din 23/12/2021; pozitie transcrisa din CF 29246/Târgșoru Vechi, inscrisa prin incheierea nr. 137706 din 21/12/2020; pozitie transcrisa din CF 27604/Târgșoru Vechi, inscrisa prin incheierea nr. 29142 din 29/03/2018; pozitie transcrisa din CF 24104/Târgșoru Vechi, inscrisa prin incheierea nr. 60985 din 06/07/2017;</i>	A1
Act Notarial nr. 3073, din 27/11/2017 emis de NP Dobre Stelorian Daniel;		
B116	se noteaza faptul ca prin actul aditional nr. 1 din data de 27.11.2017 se modifica cuprinsul antecontractului de vanzare - cumparare aut. nr. 1579/03.07.2017 de notar public Dobre Stelorian Daniel (inscris sub B9), in sensul ca incheierea contractului de vanzare - cumparare in forma autentica se va face cel tarziu la data de 02.05.2019 <i>OBSERVATII: pozitie transcrisa din CF 30094/Târgșoru Vechi, inscrisa prin incheierea nr. 161691 din 16/12/2022; pozitie transcrisa din CF 29691/Târgșoru Vechi, inscrisa prin incheierea nr. 181579 din 23/12/2021; pozitie transcrisa din CF 29246/Târgșoru Vechi, inscrisa prin incheierea nr. 137706 din 21/12/2020; pozitie transcrisa din CF 27604/Târgșoru Vechi, inscrisa prin incheierea nr. 29142 din 29/03/2018; pozitie transcrisa din CF 24104/Târgșoru Vechi, inscrisa prin incheierea nr. 109224 din 28/11/2017;</i>	A1
Act Notarial nr. 1579, din 03/07/2017 emis de Dobre Stelorian Daniel;		
B117	se noteaza promisiunea bilaterala de vanzare cumparare incheiata intre SC BLACK DOR FISH SRL in calitate de promitenta vanzatoare si SC TAMO-KO DEVELOPMENT SRL in calitate de promitenta cumparatoare, cu termen pentru perfectarea contractului de vanzare pana cel mai tarziu la data de 03.07.2018 <i>OBSERVATII: pozitie transcrisa din CF 30094/Târgșoru Vechi, inscrisa prin incheierea nr. 161691 din 16/12/2022; pozitie transcrisa din CF 29691/Târgșoru Vechi, inscrisa prin incheierea nr. 181579 din 23/12/2021; pozitie transcrisa din CF 29246/Târgșoru Vechi, inscrisa prin incheierea nr. 137706 din 21/12/2020; pozitie transcrisa din CF 27604/Târgșoru Vechi, inscrisa prin incheierea nr. 29142 din 29/03/2018; pozitie transcrisa din CF 24105/Târgșoru Vechi, inscrisa prin incheierea nr. 61014 din 06/07/2017;</i>	A1
Act Notarial nr. 3073, din 27/11/2017 emis de NP Dobre Stelorian Daniel;		
B118	se noteaza faptul ca prin actul aditional aut. sub nr.3073/27.11.2017 de NP DOBRE STELORIAN DANIEL la antecontractul de vanzare cumparare aut. sub nr.1579/03.07.2017 de NP DOBRE STELORIAN DANIEL se prelungeste termenul de perfectare al contractului de vanzare cumparare in forma autentica pana la data de 02.05.2019 <i>OBSERVATII: pozitie transcrisa din CF 30094/Târgșoru Vechi, inscrisa prin incheierea nr. 161691 din 16/12/2022; pozitie transcrisa din CF 29691/Târgșoru Vechi, inscrisa prin incheierea nr. 181579 din 23/12/2021; pozitie transcrisa din CF 29246/Târgșoru Vechi, inscrisa prin incheierea nr. 137706 din 21/12/2020; pozitie transcrisa din CF 27604/Târgșoru Vechi, inscrisa prin incheierea nr. 29142 din 29/03/2018; pozitie transcrisa din CF 24105/Târgșoru Vechi, inscrisa prin incheierea nr. 110461 din 04/12/2017;</i>	A1
Act Notarial nr. 1579, din 03/07/2017 emis de NP Dobre Stelorian Daniel (act administrativ nr 3219737 din 30.12.2016, emis de OFICIU REGISTRULUI COMERTULUI DE PE LANGA TRIBUNALUL PRAHOVA;act administrativ nr 1 din 07.05.2014, emis de AGA SC GRAVEL CONS SRL;act administrativ nr 9218 din 23.05.2014, emis de OFICIUL REGISTRULUI COMERTULUI DE PE LANGA TRIBUNALUL PRAHOVA;act administrativ nr 31781 din 26.05.2014, emis de OFICIU REGISTRULUI COMERTULUI DE PE LANGA TRIBUNALUL PRAHOVA);		
B119	se noteaza antecontractul de vanzare cumparare incheiat intre SC BLACK DOR FISCH SRL - in calitate de promitenta vanzatoare si SC	A1

Inscrieri privitoare la dreptul de proprietate și alte drepturi reale		Referințe
B119	TAMO-KO DEVELOPMENT SRL -in calitate de promitenta cumparatoare cu termen de perfectare al contractului de vanzare cumparare autenticat pana la data de 03.07.2018 <i>OBSERVATII: pozitie transcrisa din CF 30094/Târgșoru Vechi, inscrisa prin incheierea nr. 161691 din 16/12/2022; pozitie transcrisa din CF 29691/Târgșoru Vechi, inscrisa prin incheierea nr. 181579 din 23/12/2021; pozitie transcrisa din CF 29246/Târgșoru Vechi, inscrisa prin incheierea nr. 137706 din 21/12/2020; pozitie transcrisa din CF 27604/Târgșoru Vechi, inscrisa prin incheierea nr. 29142 din 29/03/2018; pozitie transcrisa din CF 24106/Târgșoru Vechi, inscrisa prin incheierea nr. 60070 din 05/07/2017;</i>	A1
Act Notarial nr. 3073, din 27/11/2017 emis de NP Dobre Stelorian Daniel;		
B120	se noteaza faptul ca prin actul aditional nr. 1 din data de 27.11.2017 se modifica cuprinsul antecontractului de vanzare - cumparare aut nr 1579/03.07.2017 de notar public Dobre Stelorian Daniel (inscris sub B5), in sensul ca incheierea contractului de vanzare - cumparare in forma autentica se va face cel tarziu la data de 02.05.2019 <i>OBSERVATII: pozitie transcrisa din CF 30094/Târgșoru Vechi, inscrisa prin incheierea nr. 161691 din 16/12/2022; pozitie transcrisa din CF 29691/Târgșoru Vechi, inscrisa prin incheierea nr. 181579 din 23/12/2021; pozitie transcrisa din CF 29246/Târgșoru Vechi, inscrisa prin incheierea nr. 137706 din 21/12/2020; pozitie transcrisa din CF 27604/Târgșoru Vechi, inscrisa prin incheierea nr. 29142 din 29/03/2018; pozitie transcrisa din CF 24106/Târgșoru Vechi, inscrisa prin incheierea nr. 109232 din 28/11/2017;</i>	A1
Act Notarial nr. 1579, din 03/07/2017 emis de NP Dobre Stelorian Daniel (act administrativ nr 31781 din 26.05.2014, emis de ORC DE PE LANGA TRIBUNALUL PRAHOVA;act administrativ nr 1 din 07.05.2014, emis de AGA SC GRAVEL CONS SRL;act administrativ nr 9218 din 23.05.2014, emis de ORC DE PE LANGA TRIBUNALUL PRAHOVA;act administrativ nr 3219737 din 30.12.2016, emis de ORC DE PE LANGA TRIBUNALUL PRAHOVA);		
B121	se noteaza promisiunea bilaterala de vanzare - cumparare incheiata intre SC BLACK DOR FISH SRL in calitate de promitenta vanzatoare si SC TAMO-KO DEVELOPMENT SRL in calitate de promitenta cumparatoare cu termenul de perfectare al contractului de vanzare - cumparare in forma autentica pana la data de 03.07.2018 <i>OBSERVATII: pozitie transcrisa din CF 30094/Târgșoru Vechi, inscrisa prin incheierea nr. 161691 din 16/12/2022; pozitie transcrisa din CF 29691/Târgșoru Vechi, inscrisa prin incheierea nr. 181579 din 23/12/2021; pozitie transcrisa din CF 29246/Târgșoru Vechi, inscrisa prin incheierea nr. 137706 din 21/12/2020; pozitie transcrisa din CF 27604/Târgșoru Vechi, inscrisa prin incheierea nr. 29142 din 29/03/2018; pozitie transcrisa din CF 24107/Târgșoru Vechi, inscrisa prin incheierea nr. 60235 din 05/07/2017;</i>	A1
Act Notarial nr. 3073, din 27/11/2017 emis de NP Dobre Stelorian Daniel;		
B122	se noteaza faptul ca prin actul aditional nr. 1 din data de 27.11.2017 se modifica cuprinsul antecontractului de vanzare - cumparare aut nr 1579/03.07.2017 de notar public Dobre Stelorian Daniel (inscris sub B6), in sensul ca incheierea contractului de vanzare - cumparare in forma autentica se va face cel tarziu la data de 02.05.2019 <i>OBSERVATII: pozitie transcrisa din CF 30094/Târgșoru Vechi, inscrisa prin incheierea nr. 161691 din 16/12/2022; pozitie transcrisa din CF 29691/Târgșoru Vechi, inscrisa prin incheierea nr. 181579 din 23/12/2021; pozitie transcrisa din CF 29246/Târgșoru Vechi, inscrisa prin incheierea nr. 137706 din 21/12/2020; pozitie transcrisa din CF 27604/Târgșoru Vechi, inscrisa prin incheierea nr. 29142 din 29/03/2018; pozitie transcrisa din CF 24107/Târgșoru Vechi, inscrisa prin incheierea nr. 109176 din 28/11/2017;</i>	A1
Act Notarial nr. 1579, din 03/07/2017 emis de NP Dobre Stelorian Daniel;		
B123	se noteaza promisiunea bilaterala de vanzare cumparare incheiata intre SC BLACK DOR FISH SRL in calitate de promitenta vanzatoare si SC TAMO-KO DEVELOPMENT SRL in calitate de promitenta cumparatoare, cu termen de perfectare a contractului de vanzare in forma autentica pana cel tarziu la data de 03.07.2018 <i>OBSERVATII: pozitie transcrisa din CF 30094/Târgșoru Vechi, inscrisa prin incheierea nr. 161691 din 16/12/2022; pozitie transcrisa din CF 29691/Târgșoru Vechi, inscrisa prin incheierea nr. 181579 din 23/12/2021; pozitie transcrisa din CF 29246/Târgșoru Vechi, inscrisa prin incheierea nr. 137706 din 21/12/2020; pozitie transcrisa din CF 27604/Târgșoru Vechi, inscrisa prin incheierea nr. 29142 din 29/03/2018; pozitie transcrisa din CF 24108/Târgșoru Vechi, inscrisa prin incheierea nr. 60959 din 06/07/2017;</i>	A1
Act Notarial nr. 3073, din 27/11/2017 emis de NP Dobre Stelorian Daniel;		
B124	se noteaza faptul ca prin actul aditional nr. 1 din data de 27.11.2017 se modifica cuprinsul antecontractului de vanzare - cumparare aut nr. 1579/03.07.2017 de notar public Dobre Stelorian Daniel (inscris sub B5), in sensul ca incheierea contractului de vanzare - cumparare in forma autentica se va face cel tarziu la data de 02.05.2019 <i>OBSERVATII: pozitie transcrisa din CF 30094/Târgșoru Vechi, inscrisa prin incheierea nr. 161691 din 16/12/2022; pozitie transcrisa din CF 29691/Târgșoru Vechi, inscrisa prin incheierea nr. 181579 din 23/12/2021; pozitie transcrisa din CF 29246/Târgșoru Vechi, inscrisa prin incheierea nr. 137706 din 21/12/2020; pozitie transcrisa din CF 27604/Târgșoru Vechi, inscrisa prin incheierea nr. 29142 din 29/03/2018; pozitie transcrisa din CF 24108/Târgșoru Vechi, inscrisa prin incheierea nr. 109240 din 28/11/2017;</i>	A1
Act Notarial nr. 1579, din 03/07/2017 emis de Dobre Stelorian Daniel;		
B125	se noteaza promisiunea bilaterala de vanzare cumparare incheiata intre SC BLACK DOR FISH SRL in calitate de promitenta vanzatoare si SC TAMO-KO DEVELOPMENT SRL in calitate de promitenta cumparatoare, cu termen pentru perfectarea contractului de vanzare	A1

Inscrieri privitoare la dreptul de proprietate și alte drepturi reale		Referințe
B125	pana cel mai tarziu la data de 03.07.2018 <i>OBSERVATII: pozitie transcrisa din CF 30094/Târgșoru Vechi, inscrisa prin incheierea nr. 161691 din 16/12/2022; pozitie transcrisa din CF 29691/Târgșoru Vechi, inscrisa prin incheierea nr. 181579 din 23/12/2021; pozitie transcrisa din CF 29246/Târgșoru Vechi, inscrisa prin incheierea nr. 137706 din 21/12/2020; pozitie transcrisa din CF 27604/Târgșoru Vechi, inscrisa prin incheierea nr. 29142 din 29/03/2018; pozitie transcrisa din CF 24111/Târgșoru Vechi, inscrisa prin incheierea nr. 60201 din 05/07/2017;</i>	A1
Act Notarial nr. 3073, din 27/11/2017 emis de NP Dobre Stelorian Daniel;		
B126	se noteaza faptul ca prin actul aditional nr. 1 din data de 27.11.2017 se modifica cuprinsul antecontractului de vanzare - cumparare aut nr. 1579/03.07.2017 de notar public Dobre Stelorian Daniel (inscris sub B8), in sensul ca incheierea contractului de vanzare - cumparare in forma autentica se va face cel tarziu la data de 02.05.2019 <i>OBSERVATII: pozitie transcrisa din CF 30094/Târgșoru Vechi, inscrisa prin incheierea nr. 161691 din 16/12/2022; pozitie transcrisa din CF 29691/Târgșoru Vechi, inscrisa prin incheierea nr. 181579 din 23/12/2021; pozitie transcrisa din CF 29246/Târgșoru Vechi, inscrisa prin incheierea nr. 137706 din 21/12/2020; pozitie transcrisa din CF 27604/Târgșoru Vechi, inscrisa prin incheierea nr. 29142 din 29/03/2018; pozitie transcrisa din CF 24111/Târgșoru Vechi, inscrisa prin incheierea nr. 109165 din 28/11/2017;</i>	A1
Act Notarial nr. 1579, din 03/07/2017 emis de Dobre Stelorian Daniel;		
B127	se noteaza promisiunea bilaterala de vanzare cumparare incheiata intre SC BLACK DOR FISH SRL in calitate de promitenta vanzatoare si SC TAMO-KO DEVELOPMENT SRL in calitate de promitenta cumparatoare, cu termen pentru perfectarea contractului de vanzare pana cel mai tarziu la data de 03.07.2018 <i>OBSERVATII: pozitie transcrisa din CF 30094/Târgșoru Vechi, inscrisa prin incheierea nr. 161691 din 16/12/2022; pozitie transcrisa din CF 29691/Târgșoru Vechi, inscrisa prin incheierea nr. 181579 din 23/12/2021; pozitie transcrisa din CF 29246/Târgșoru Vechi, inscrisa prin incheierea nr. 137706 din 21/12/2020; pozitie transcrisa din CF 27604/Târgșoru Vechi, inscrisa prin incheierea nr. 29142 din 29/03/2018; pozitie transcrisa din CF 24112/Târgșoru Vechi, inscrisa prin incheierea nr. 60247 din 05/07/2017;</i>	A1
Act Notarial nr. 3073, din 27/11/2017 emis de NP Dobre Stelorian Daniel;		
B128	se noteaza faptul ca prin actul aditional nr. 1 din data de 27.11.2017 se modifica cuprinsul antecontractului de vanzare - cumparare aut nr 1579/03.07.2017 de notar public Dobre Stelorian Daniel (inscris sub B5), in sensul ca incheierea contractului de vanzare - cumparare in forma autentica se va face cel tarziu la data de 02.05.2019 <i>OBSERVATII: pozitie transcrisa din CF 30094/Târgșoru Vechi, inscrisa prin incheierea nr. 161691 din 16/12/2022; pozitie transcrisa din CF 29691/Târgșoru Vechi, inscrisa prin incheierea nr. 181579 din 23/12/2021; pozitie transcrisa din CF 29246/Târgșoru Vechi, inscrisa prin incheierea nr. 137706 din 21/12/2020; pozitie transcrisa din CF 27604/Târgșoru Vechi, inscrisa prin incheierea nr. 29142 din 29/03/2018; pozitie transcrisa din CF 24112/Târgșoru Vechi, inscrisa prin incheierea nr. 109185 din 28/11/2017;</i>	A1
Act Notarial nr. 1579, din 03/07/2017 emis de Dobre Stelorian Daniel (act administrativ nr 3219737 din 30.12.2016, emis de OFICIU REGISTRULUI COMERTULUI DE PE LANGA TRIBUNALUL PRAHOVA;act administrativ nr 31781 din 26.05.2014, emis de OFICIU REGISTRULUI COMERTULUI DE PE LANGA TRIBUNALUL PRAHOVA;act administrativ nr 9218 din 23.05.2014, emis de OFICIU REGISTRULUI COMERTULUI DE PE LANGA TRIBUNALUL PRAHOVA;act administrativ nr 1 din 07.05.2014, emis de AGA SC GRAVEL CONS SRL);		
B129	se noteaza antecontractul de vanzare cumparare incheiat intre SC BLACK DOR FISCH SRL -in calitate de promitenta vanzatoare si SC TAMO-KO DEVELOPMENT SRL -in calitate de promitenta cumparatoare cu termen de perfectare al contractului de vanzare cumparare autentificat pana la data de 03.07.2018 <i>OBSERVATII: pozitie transcrisa din CF 30094/Târgșoru Vechi, inscrisa prin incheierea nr. 161691 din 16/12/2022; pozitie transcrisa din CF 29691/Târgșoru Vechi, inscrisa prin incheierea nr. 181579 din 23/12/2021; pozitie transcrisa din CF 29246/Târgșoru Vechi, inscrisa prin incheierea nr. 137706 din 21/12/2020; pozitie transcrisa din CF 27604/Târgșoru Vechi, inscrisa prin incheierea nr. 29142 din 29/03/2018; pozitie transcrisa din CF 24113/Târgșoru Vechi, inscrisa prin incheierea nr. 60031 din 05/07/2017;</i>	A1
Act Notarial nr. 3073, din 27/11/2017 emis de NP Dobre Stelorian Daniel;		
B130	se noteaza faptul ca prin actul aditional nr. 1 din data de 27.11.2017 se modifica cuprinsul antecontractului de vanzare - cumparare aut nr 1579/03.07.2017 de notar public Dobre Stelorian Daniel (inscris sub B15), in sensul ca incheierea contractului de vanzare - cumparare in forma autentica se va face cel tarziu la data de 02.05.2019 <i>OBSERVATII: pozitie transcrisa din CF 30094/Târgșoru Vechi, inscrisa prin incheierea nr. 161691 din 16/12/2022; pozitie transcrisa din CF 29691/Târgșoru Vechi, inscrisa prin incheierea nr. 181579 din 23/12/2021; pozitie transcrisa din CF 29246/Târgșoru Vechi, inscrisa prin incheierea nr. 137706 din 21/12/2020; pozitie transcrisa din CF 27604/Târgșoru Vechi, inscrisa prin incheierea nr. 29142 din 29/03/2018; pozitie transcrisa din CF 24113/Târgșoru Vechi, inscrisa prin incheierea nr. 109216 din 28/11/2017;</i>	A1
Act Notarial nr. 1579, din 03/07/2017 emis de NP Dobre Stelorian Daniel;		
B131	se noteaza promisiunea bilaterala de vanzare cumparare incheiata intre SC BLACK DOR FISH SRL in calitate de promitenta vanzatoare si SC TAMO-KO DEVELOPMENT SRL in calitate de promitenta cumparatoare, cu termen pentru perfectarea contractului de vanzare	A1

Inscrieri privitoare la dreptul de proprietate și alte drepturi reale		Referințe
B131	pana cel mai tarziu la data de 03.07.2018 <i>OBSERVATII: pozitie transcrisa din CF 30094/Târgșoru Vechi, inscrisa prin incheierea nr. 161691 din 16/12/2022; pozitie transcrisa din CF 29691/Târgșoru Vechi, inscrisa prin incheierea nr. 181579 din 23/12/2021; pozitie transcrisa din CF 29246/Târgșoru Vechi, inscrisa prin incheierea nr. 137706 din 21/12/2020; pozitie transcrisa din CF 27604/Târgșoru Vechi, inscrisa prin incheierea nr. 29142 din 29/03/2018; pozitie transcrisa din CF 25002/Târgșoru Vechi, inscrisa prin incheierea nr. 59947 din 05/07/2017;</i>	A1
Act Administrativ nr. 78, din 04/01/2018 emis de PRIMARIA TIRGSORU VECHI (act administrativ nr 2211 din 22.07.2015, emis de CONSILIUL JUDETEAN PRAHOVA; act administrativ nr 118 din 24.11.2015, emis de PRIMARIA TARGSORUL VECHI; act administrativ nr 59947 din 05.07.2017, emis de OCPI PRAHOVA);		
B132	se actualizeaza informatiile cadastrale conform documentatiei anexate in sensul schimbarii grupei de destinatie a terenului din extravilan in intravilan <i>OBSERVATII: pozitie transcrisa din CF 30094/Târgșoru Vechi, inscrisa prin incheierea nr. 161691 din 16/12/2022; pozitie transcrisa din CF 29691/Târgșoru Vechi, inscrisa prin incheierea nr. 181579 din 23/12/2021; pozitie transcrisa din CF 29246/Târgșoru Vechi, inscrisa prin incheierea nr. 137706 din 21/12/2020; pozitie transcrisa din CF 27604/Târgșoru Vechi, inscrisa prin incheierea nr. 29142 din 29/03/2018; pozitie transcrisa din CF 25002/Târgșoru Vechi, inscrisa prin incheierea nr. 109373 din 29/11/2017;</i>	A1
Act Notarial nr. 3073, din 27/11/2017 emis de NP Dobre Stelorian Daniel;		
B133	se noteaza faptul ca prin actul aditional aut. sub nr.3073/27.11.2017 de NP DOBRE STELORIAN DANIEL la antecontractul de vanzare cumparare aut. sub nr.1579/03.07.2017 de NP DOBRE STELORIAN DANIEL se prelungeste termenul de perfectare al contractului de vanzare cumparare in forma autentica pana la data de 02.05.2019 <i>OBSERVATII: pozitie transcrisa din CF 30094/Târgșoru Vechi, inscrisa prin incheierea nr. 161691 din 16/12/2022; pozitie transcrisa din CF 29691/Târgșoru Vechi, inscrisa prin incheierea nr. 181579 din 23/12/2021; pozitie transcrisa din CF 29246/Târgșoru Vechi, inscrisa prin incheierea nr. 137706 din 21/12/2020; pozitie transcrisa din CF 27604/Târgșoru Vechi, inscrisa prin incheierea nr. 29142 din 29/03/2018; pozitie transcrisa din CF 25002/Târgșoru Vechi, inscrisa prin incheierea nr. 109833 din 29/11/2017;</i>	A1
Act Notarial nr. 1579, din 03/07/2017 emis de NP Dobre Stelorian Daniel (act administrativ nr 1 din 07.05.2014, emis de SC GRAVEL CONS SRL; act administrativ nr 9218 din 23.05.2014, emis de OFICIUL REGISTRULUI COMERTULUI DE PE LANGA TRIBUNALUL PRAHOVA; act administrativ nr 3219737 din 30.12.2016, emis de OFICIUL REGISTRULUI COMERTULUI DE PE LANGA TRIBUNALUL PRAHOVA; act administrativ nr 31781 din 21.05.2014, emis de OFICIUL REGISTRULUI COMERTULUI DE PE LANGA TRIBUNALUL PRAHOVA);		
B134	se noteaza antecontractul de vanzare cumparare incheiat intre SC BLACK DOR FISCH SRL - in calitate de promitenta vanzatoare si SC TAMO-KO DEVELOPMENT SRL in calitate de promitenta cumparatoare cu termen de perfectare al contractului de vanzare cumparare in forma autentica pana la data de 0.07.2018 <i>OBSERVATII: pozitie transcrisa din CF 30094/Târgșoru Vechi, inscrisa prin incheierea nr. 161691 din 16/12/2022; pozitie transcrisa din CF 29691/Târgșoru Vechi, inscrisa prin incheierea nr. 181579 din 23/12/2021; pozitie transcrisa din CF 29246/Târgșoru Vechi, inscrisa prin incheierea nr. 137706 din 21/12/2020; pozitie transcrisa din CF 27604/Târgșoru Vechi, inscrisa prin incheierea nr. 29142 din 29/03/2018; pozitie transcrisa din CF 25789/Târgșoru Vechi, inscrisa prin incheierea nr. 60281 din 05/07/2017;</i>	A1
Act Notarial nr. 3073, din 27/11/2017 emis de NP Dobre Stelorian Daniel;		
B135	se noteaza faptul ca prin actul aditional nr. 1 din data de 27.11.2017 se modifica cuprinsul antecontractului de vanzare - cumparare aut nr 1579/03.07.2017 de notar public Dobre Stelorian Daniel (inscris sub B6 prin incheierea nr. 60281/2017), in sensul ca incheierea contractului de vanzare - cumparare in forma autentica se va face cel tarziu la data de 02.05.2019 <i>OBSERVATII: pozitie transcrisa din CF 30094/Târgșoru Vechi, inscrisa prin incheierea nr. 161691 din 16/12/2022; pozitie transcrisa din CF 29691/Târgșoru Vechi, inscrisa prin incheierea nr. 181579 din 23/12/2021; pozitie transcrisa din CF 29246/Târgșoru Vechi, inscrisa prin incheierea nr. 137706 din 21/12/2020; pozitie transcrisa din CF 27604/Târgșoru Vechi, inscrisa prin incheierea nr. 29142 din 29/03/2018; pozitie transcrisa din CF 25789/Târgșoru Vechi, inscrisa prin incheierea nr. 109270 din 28/11/2017;</i>	A1
Act Notarial nr. 1579, din 03/07/2017 emis de Dobre Stelorian Daniel;		
B136	se noteaza promisiunea bilaterala de vanzare cumparare incheiata intre SC BLACK DOR FISH SRL in calitate de promitenta vanzatoare si SC TAMO-KO DEVELOPMENT SRL in calitate de promitenta cumparatoare, cu termen pentru perfectarea contractului de vanzare pana cel mai tarziu la data de 03.07.2018 <i>OBSERVATII: pozitie transcrisa din CF 30094/Târgșoru Vechi, inscrisa prin incheierea nr. 161691 din 16/12/2022; pozitie transcrisa din CF 29691/Târgșoru Vechi, inscrisa prin incheierea nr. 181579 din 23/12/2021; pozitie transcrisa din CF 29246/Târgșoru Vechi, inscrisa prin incheierea nr. 137706 din 21/12/2020; pozitie transcrisa din CF 27604/Târgșoru Vechi, inscrisa prin incheierea nr. 29142 din 29/03/2018; pozitie transcrisa din CF 25790/Târgșoru Vechi, inscrisa prin incheierea nr. 60047 din 05/07/2017;</i>	A1
Act Notarial nr. 3073, din 27/11/2017 emis de NP Dobre Stelorian Daniel;		
B137	se noteaza faptul ca prin actul aditional nr. 1 din data de 27.11.2017 se modifica cuprinsul antecontractului de vanzare - cumparare aut nr.	A1

Inscrieri privitoare la dreptul de proprietate și alte drepturi reale		Referințe
B137	1579/03.07.2017 de notar public Dobre Stelorian Daniel (inscris sub B8), in sensul ca incheierea contractului de vanzare - cumparare in forma autentica se va face cel tarziu la data de 02.05.2019 <i>OBSERVATII: pozitie transcrisa din CF 30094/Târgșoru Vechi, inscrisa prin incheierea nr. 161691 din 16/12/2022; pozitie transcrisa din CF 29691/Târgșoru Vechi, inscrisa prin incheierea nr. 181579 din 23/12/2021; pozitie transcrisa din CF 29246/Târgșoru Vechi, inscrisa prin incheierea nr. 137706 din 21/12/2020; pozitie transcrisa din CF 27604/Târgșoru Vechi, inscrisa prin incheierea nr. 29142 din 29/03/2018; pozitie transcrisa din CF 25790/Târgșoru Vechi, inscrisa prin incheierea nr. 109203 din 28/11/2017;</i>	A1
Act Notarial nr. 1579, din 03/07/2017 emis de NP Dobre Stelorian Daniel;		
B138	se noteaza promisiunea bilaterala de vanzare cumparare incheiata intre SC BLACK FISH SRL in calitate de promitenta vanzatoare si SC TAMO-KO DEVELOPMENT SRL in calitate de promitenta cumparatoare , cu termen de perfectare a contractului de vanzare cumparare pana cel mai tarziu la data de 03.07.2018 <i>OBSERVATII: pozitie transcrisa din CF 30094/Târgșoru Vechi, inscrisa prin incheierea nr. 161691 din 16/12/2022; pozitie transcrisa din CF 29691/Târgșoru Vechi, inscrisa prin incheierea nr. 181579 din 23/12/2021; pozitie transcrisa din CF 29246/Târgșoru Vechi, inscrisa prin incheierea nr. 137706 din 21/12/2020; pozitie transcrisa din CF 27604/Târgșoru Vechi, inscrisa prin incheierea nr. 29142 din 29/03/2018; pozitie transcrisa din CF 25791/Târgșoru Vechi, inscrisa prin incheierea nr. 60318 din 05/07/2017;</i>	A1
Act Notarial nr. 3073, din 27/11/2017 emis de NP Dobre Stelorian Daniel;		
B139	se noteaza faptul ca prin actul aditional nr. 1 din data de 27.11.2017 se modifica cuprinsul antecontractului de vanzare - cumparare aut nr 1579/03.07.2017 de notar public Dobre Stelorian Daniel (inscris sub B8 prin incheierea nr. 60318/2017), in sensul ca incheierea contractului de vanzare - cumparare in forma autentica se va face cel tarziu la data de 02.05.2019 <i>OBSERVATII: pozitie transcrisa din CF 30094/Târgșoru Vechi, inscrisa prin incheierea nr. 161691 din 16/12/2022; pozitie transcrisa din CF 29691/Târgșoru Vechi, inscrisa prin incheierea nr. 181579 din 23/12/2021; pozitie transcrisa din CF 29246/Târgșoru Vechi, inscrisa prin incheierea nr. 137706 din 21/12/2020; pozitie transcrisa din CF 27604/Târgșoru Vechi, inscrisa prin incheierea nr. 29142 din 29/03/2018; pozitie transcrisa din CF 25791/Târgșoru Vechi, inscrisa prin incheierea nr. 109191 din 28/11/2017;</i>	A1
Act Notarial nr. 1579, din 03/07/2017 emis de NP Dobre Stelorian Daniel (act notarial nr 29 din 21.07.2017, emis de NP Dobre Stelorian Daniel;act administrativ nr SERIA B 3219737 din 30.12.2016, emis de ORC DE PE LANGA TRIBUNALUL PRAHOVA;act administrativ nr 1 din 07.05.2014, emis de SC GRAVEL CONS SRL;act administrativ nr 9218 din 23.05.2014, emis de ORC DE PE LANA TRIBUNALUL PRAHOVA;act administrativ nr 31781 din 26.05.2014, emis de ORC DE PE LANGA TRIBUNALUL PRAHOVA);		
B140	se noteaza antecontractul de vanzare cumparare incheiat intre SC BLACK DOR FISH SRL in calitate de promitenta vanzatoare si SC TAMO-KO DEVELOPMENT SRL in calitate de promitenta cumparatoare cu termen de perfectare al contractul de vanzare cumparare in forma autentica pana la data de 03.07.2018 <i>OBSERVATII: pozitie transcrisa din CF 30094/Târgșoru Vechi, inscrisa prin incheierea nr. 161691 din 16/12/2022; pozitie transcrisa din CF 29691/Târgșoru Vechi, inscrisa prin incheierea nr. 181579 din 23/12/2021; pozitie transcrisa din CF 29246/Târgșoru Vechi, inscrisa prin incheierea nr. 137706 din 21/12/2020; pozitie transcrisa din CF 27604/Târgșoru Vechi, inscrisa prin incheierea nr. 29142 din 29/03/2018; pozitie transcrisa din CF 25806/Târgșoru Vechi, inscrisa prin incheierea nr. 59862 din 05/07/2017;</i>	A1
Act Notarial nr. 3073, din 27/11/2017 emis de NP Dobre Stelorian Daniel;		
B141	se noteaza faptul ca prin actul aditional nr. 1 din data de 27.11.2017 se modifica cuprinsul antecontractului de vanzare - cumparare aut nr 1579/03.07.2017 de notar public Dobre Stelorian Daniel (inscris sub B6), in sensul ca incheierea contractului de vanzare - cumparare in forma autentica se va face cel tarziu la data de 02.05.2019 <i>OBSERVATII: pozitie transcrisa din CF 30094/Târgșoru Vechi, inscrisa prin incheierea nr. 161691 din 16/12/2022; pozitie transcrisa din CF 29691/Târgșoru Vechi, inscrisa prin incheierea nr. 181579 din 23/12/2021; pozitie transcrisa din CF 29246/Târgșoru Vechi, inscrisa prin incheierea nr. 137706 din 21/12/2020; pozitie transcrisa din CF 27604/Târgșoru Vechi, inscrisa prin incheierea nr. 29142 din 29/03/2018; pozitie transcrisa din CF 25806/Târgșoru Vechi, inscrisa prin incheierea nr. 109274 din 28/11/2017;</i>	A1
Act Notarial nr. 699, din 28/03/2018 emis de NP Dobre Stelorian Daniel;		
B142	Intabulare, drept de PROPRIETATE, dobandit prin Conventie, cota actuala 1/1, cota initiala 1/1 1) SC BLACK DOR FISH SRL, CIF:18986023 <i>OBSERVATII: pozitie transcrisa din CF 30094/Târgșoru Vechi, inscrisa prin incheierea nr. 161691 din 16/12/2022; pozitie transcrisa din CF 29691/Târgșoru Vechi, inscrisa prin incheierea nr. 181579 din 23/12/2021; pozitie transcrisa din CF 29246/Târgșoru Vechi, inscrisa prin incheierea nr. 137706 din 21/12/2020; pozitie transcrisa din CF 27604/Târgșoru Vechi, inscrisa prin incheierea nr. 29142 din 29/03/2018;</i>	A1
Act Notarial nr. 633, din 21/03/2019 emis de NP Dobre Stelorian Daniel;		
B143	se noteaza faptul ca prin actul aditional nr. 2 din data de 21.03.2019 se modifica cuprinsul antecontractului de vanzare - cumparare aut nr 1579/03.07.2017 de notar public Dobre Stelorian Daniel avand ca obiect: Parcela 1 se va incheia cel mai tarziu la data de 15.01.2020, Parcela 2 sau Parcela 3 se va incheia cel mai tarziu la data de 31.07.2020, Parcela 4 sau Parcela 5 se va incheia cel mai tarziu la	A1

Inscrieri privitoare la dreptul de proprietate și alte drepturi reale		Referințe
B143	data de 30.11.2020, Parcela 6 se va incheia cel mai tarziu la data de 15.01.2021 <i>OBSERVATII: pozitie transcrisa din CF 30094/Târgșoru Vechi, inscrisa prin incheierea nr. 161691 din 16/12/2022; pozitie transcrisa din CF 29691/Târgșoru Vechi, inscrisa prin incheierea nr. 181579 din 23/12/2021; pozitie transcrisa din CF 29246/Târgșoru Vechi, inscrisa prin incheierea nr. 137706 din 21/12/2020; pozitie transcrisa din CF 27604/Târgșoru Vechi, inscrisa prin incheierea nr. 31104 din 25/03/2019;</i>	A1
Act Notarial nr. 2810, din 13/12/2022 emis de NP Dobre Stelorian Daniel (act additional);		
B144	se noteaza faptul ca prin actul additional nr. 3 din data de 16.06.2020 se modifica cuprinsul antecontractului de vanzare - cumparare aut nr 1579/03.07.2017 de notar public Dobre Stelorian Daniel in sensul ca termenul la care se va incheia contractul de vanzare cumparare se modifica dupa cum urmeaza: pentru Parcela 1 contractul de vanzare se va perfecta cel mai tarziu la data de 11.01.2021, pentru Parcela 2 contractul de vanzare se va perfecta cel mai tarziu la data de 10.01.2022, pentru Parcela 3 contractul de vanzare se va perfecta cel mai tarziu la data de 10.01.2023, pentru Parcela 4 contractul de vanzare se va perfecta cel mai tarziu la data de 10.01.2024, iar pentru Parcela 5 contractul de vanzare se va perfecta cel mai tarziu la data de 10.01.2025 <i>OBSERVATII: pozitie transcrisa din CF 30094/Târgșoru Vechi, inscrisa prin incheierea nr. 161691 din 16/12/2022; pozitie transcrisa din CF 29691/Târgșoru Vechi, inscrisa prin incheierea nr. 181579 din 23/12/2021; pozitie transcrisa din CF 29246/Târgșoru Vechi, inscrisa prin incheierea nr. 137706 din 21/12/2020; pozitie transcrisa din CF 27604/Târgșoru Vechi, inscrisa prin incheierea nr. 53437 din 17/06/2020;</i>	A1
Act Notarial nr. 2412, din 17/12/2020 emis de NP Dobre Stelorian Daniel (act additional);		
B145	se noteaza Actul additional nr.4/17.12.2020 autentificat sub nr. 2412/17.12.2020 de NP DOBRE STELORIAN DANIEL la antecontractul de vanzare cumparare aut. nr. 1579/03.07.2017 NP DOBRE STELORIAN DANIEL <i>OBSERVATII: pozitie transcrisa din CF 30094/Târgșoru Vechi, inscrisa prin incheierea nr. 161691 din 16/12/2022; pozitie transcrisa din CF 29691/Târgșoru Vechi, inscrisa prin incheierea nr. 181579 din 23/12/2021; pozitie transcrisa din CF 29246/Târgșoru Vechi, inscrisa prin incheierea nr. 137715 din 21/12/2020;</i>	A1
Act Notarial nr. 2810, din 13/12/2022 emis de NP Dobre Stelorian Daniel (act additional);		
B146	se noteaza Actul additional nr.5/13.12.2022 autentificat sub nr. 2810/13.12.2022 de NP DOBRE STELORIAN DANIEL la antecontractul de vanzare cumparare aut. nr. 1579/03.07.2017 NP DOBRE STELORIAN DANIEL <i>OBSERVATII: pozitie transcrisa din CF 30094/Târgșoru Vechi, inscrisa prin incheierea nr. 161699 din 16/12/2022;</i>	A1
195747 / 28/12/2023		
Act Notarial nr. 3002, din 27/12/2023 emis de Dobre Stelorian Daniel (act additional ; act notarial nr 4 din 17.01.2024, emis de Dobre Stelorian Daniel);		
B148	se notează faptul că prin actul additional nr.6/27.12.2023 autentificat sub nr. 3002/27.12.2023 de NP DOBRE STELORIAN DANIEL la antecontractul de vanzare cumparare aut. nr. 1579/03.07.2017 NP DOBRE STELORIAN DANIEL, se modifică termenul stabilit, respectiv 15.12.2025	A1

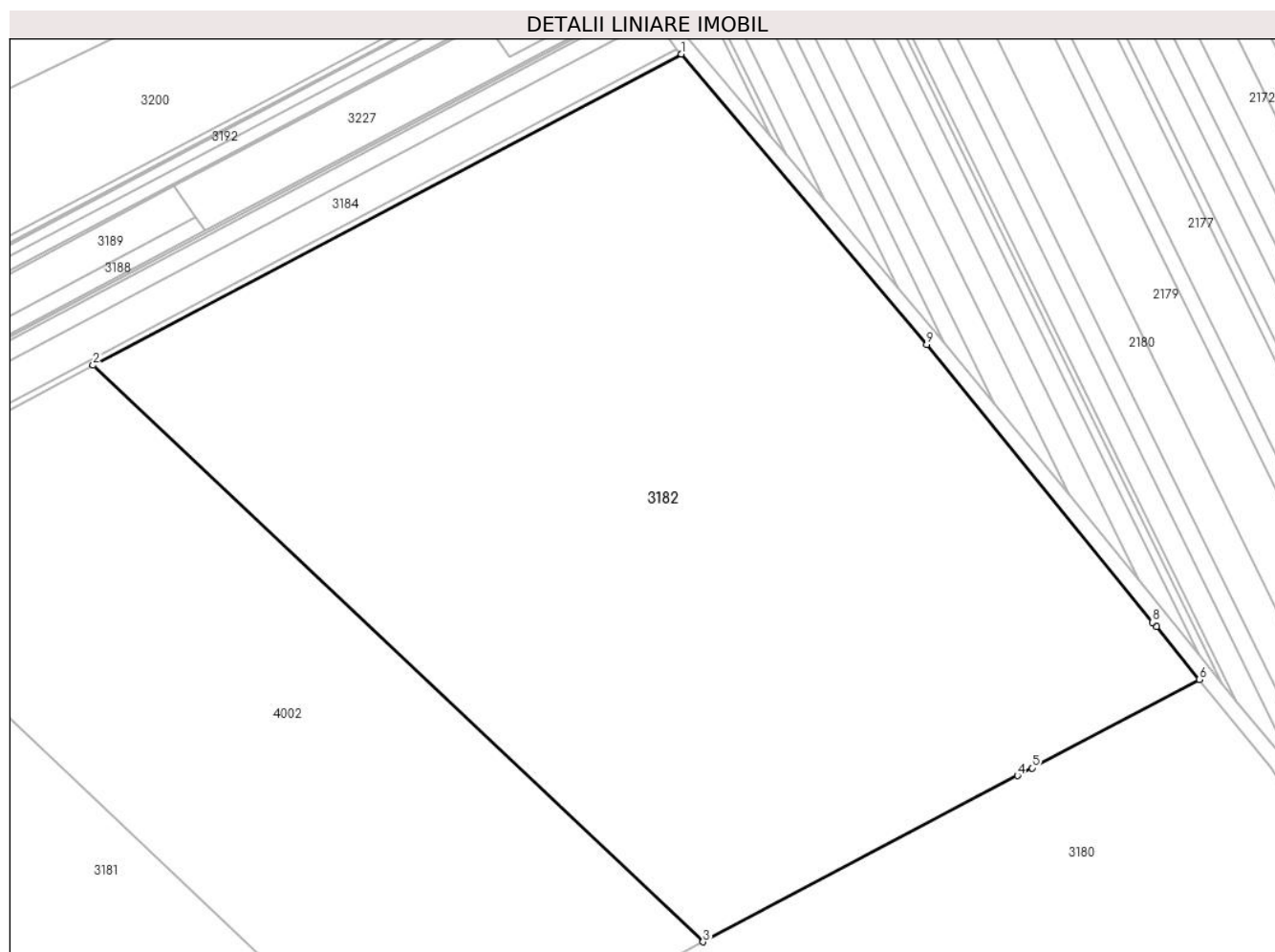
C. Partea III. SARCINI .

Inscrieri privind dezmembramintele dreptului de proprietate, drepturi reale de garanție și sarcini	Referințe
NU SUNT	

Teren

Nr cadastral	Suprafața (mp)*	Observații / Referințe
30484	Din acte: 0 Masurata: 130.000	TDI - neimprejmuit, Lot I

* Suprafața este determinată în planul de proiecție Stereo 70.



Date referitoare la teren

Crt	Categorie folosință	Intra vilan	Suprafața (mp)	Tarla	Parcelă	Nr. topo	Observații / Referințe
1	arabil	DA	128.022	37	-	-	
2	drum	DA	304	37	34/5	-	
3	arabil	DA	1.674	37	-	-	

Lungime Segmente

1) Valorile lungimilor segmentelor sunt obținute din proiecție în plan.

Punct început	X / Y	Punct sfârșit	X / Y	Lungime segment (** (m)
1	574.304,416 376.814,815	2	574.000,862 376.654,422	343.323
2	574.000,862 376.654,422	3	574.315,598 376.357,361	432.786
3	574.315,598 376.357,361	4	574.477,704 376.443,015	183.344

Punct început	X / Y	Punct sfârșit	X / Y	Lungime segment (** (m)
4	574.477,704 376.443,015	5	574.485,203 376.446,977	8.481
5	574.485,203 376.446,977	6	574.571,503 376.492,577	97.607
6	574.571,503 376.492,577	7	574.549,395 376.519,701	34.992
7	574.549,395 376.519,701	8	574.547,474 376.522,059	3.041
8	574.547,474 376.522,059	9	574.430,913 376.665,072	184.497
9	574.430,913 376.665,072	1	574.304,416 376.814,815	196.022

** Lungimile segmentelor sunt determinate în planul de proiecție Stereo 70 și sunt rotunjite la 1 milimetru.

*** Distanța dintre puncte este formată din segmente cumulate ce sunt mai mici decât valoarea 1 milimetru.

**DATE DESPRE IMOBILUL NR. 3183**

Oficiul de Cadastru și Publicitate Imobiliară PRAHOVA
Biroul de Cadastru și Publicitate Imobiliară Ploiești

A. Partea I. Descrierea imobilului

TEREN Intravilan

Adresa: Loc. Târgsoru Vechi, Jud. Prahova

Nr. Crt	Nr cadastral Nr. topografic	Suprafața* (mp)	Observații / Referințe
A1	24099	2.500	Sector cadastral:41 Teren neimprejmuit;

B. Partea II. Proprietari și acte

Inscrieri privitoare la dreptul de proprietate și alte drepturi reale		Referințe
24034 / 08/04/2013		
Act Notarial nr. 1211, din 05/04/2013 emis de NP NECULAE AURELIAN;		
B4	Intabulare, drept de PROPRIETATE schimb, dobandit prin Conventie, cota actuala 1/1, cota initiala 1/1 1) CONSILIUL LOCAL TIRGSORU VECHI, CIF:999999999999	A1
18358 / 24/02/2016		
Act Normativ nr. 17, din 07/03/2014 emis de Parlamentul Romaniei;		
B5	Imobil aflat sub incidenta art.3 alin.(1) din Legea 17/2014	A1

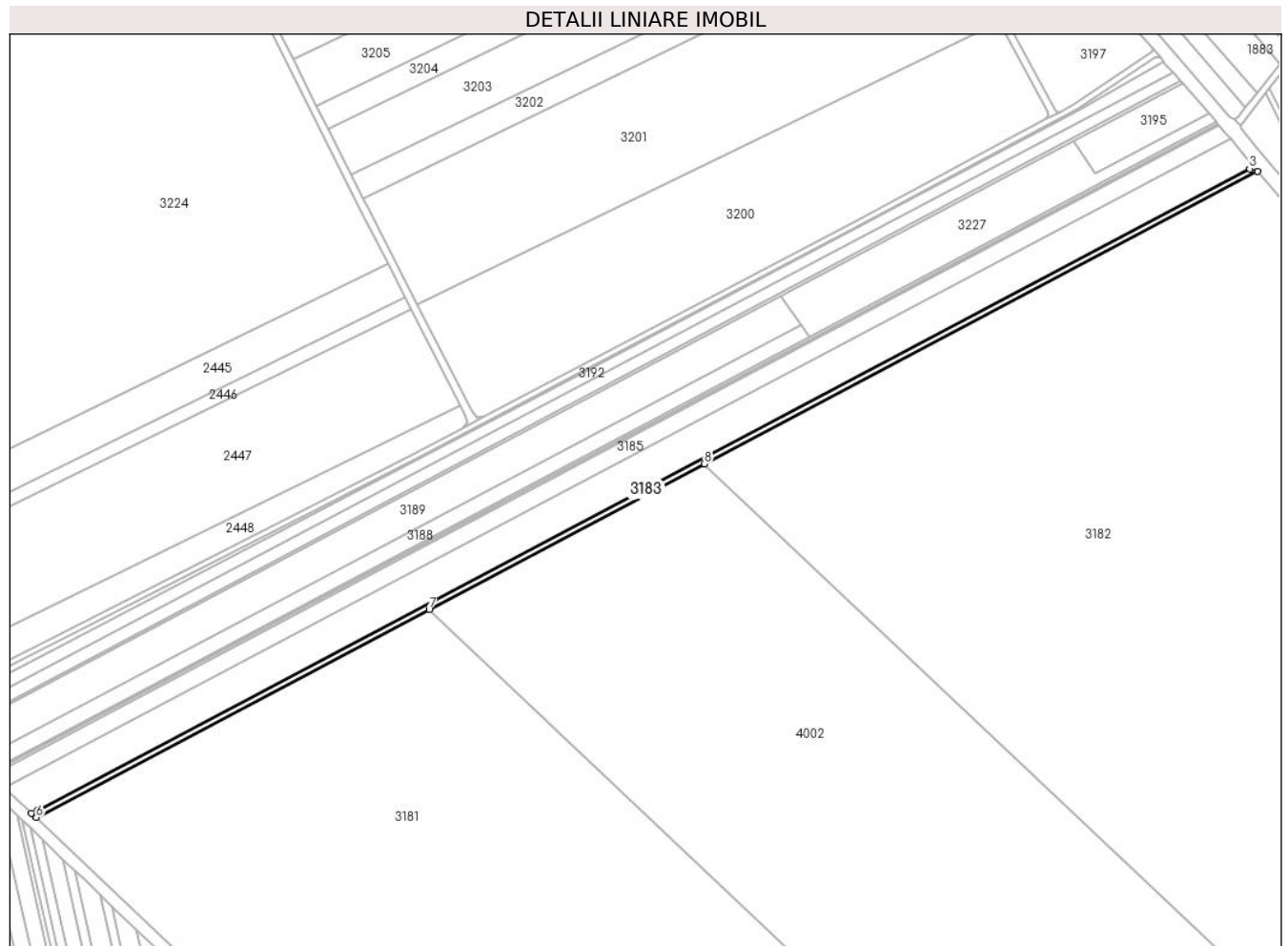
C. Partea III. SARCINI .

Inscrieri privind dezmembramintele dreptului de proprietate, drepturi reale de garanție și sarcini	Referințe
NU SUNT	

Teren

Nr cadastral	Suprafața (mp)*	Observații / Referințe
24099	2.500	

* Suprafața este determinată în planul de proiecție Stereo 70.



Date referitoare la teren

Crt	Categorie folosință	Intra vilan	Suprafața (mp)	Tarla	Parcelă	Nr. topo	Observații / Referințe
1	arabil	DA	2.500	37	200/105	-	

Lungime Segmente

1) Valorile lungimilor segmentelor sunt obținute din proiecție în plan.

Punct început	X / Y	Punct sfârșit	X / Y	Lungime segment (** (m)
1	574.304,416 376.814,815	2	574.302,238 376.817,392	3.374
2	574.302,238 376.817,392	3	574.300,015 376.816,218	2.514
3	574.300,015 376.816,218	4	573.634,659 376.464,654	752.526
4	573.634,659 376.464,654	5	573.631,493 376.462,981	3.581
5	573.631,493 376.462,981	6	573.634,024 376.460,59	3.482

Punct început	X / Y	Punct sfârșit	X / Y	Lungime segment (** (m)
6	573.634,024 376.460,59	7	573.849,792 376.574,599	244.037
7	573.849,792 376.574,599	8	574.000,862 376.654,422	170.862
8	574.000,862 376.654,422	1	574.304,416 376.814,815	343.323

** Lungimile segmentelor sunt determinate în planul de proiecție Stereo 70 și sunt rotunjite la 1 milimetru.

*** Distanța dintre puncte este formată din segmente cumulate ce sunt mai mici decât valoarea 1 milimetru.

**DATE DESPRE IMOBILUL NR. 3184**

Oficiul de Cadastru și Publicitate Imobiliară PRAHOVA
Biroul de Cadastru și Publicitate Imobiliară Ploiești

A. Partea I. Descrierea imobilului

TEREN Necunoscut

Adresa: Loc. Târgsoru Vechi, Jud. Prahova

Nr. Crt	Nr cadastral Nr. topografic	Suprafața* (mp)	Observații / Referințe
A1		14.600	Sector cadastral:41 Teren neimprejmuit;

B. Partea II. Proprietari și acte

Inscrieri privitoare la dreptul de proprietate și alte drepturi reale	Referințe
/	
Act Administrativ nr. 44044, din 24/07/2002 emis de CJSDPAT PRAHOVA;	
B1	A1
Intabulare, drept de PROPRIETATE, dobandit prin Reconstituire, cota actuala 1/1, cota initiala 1/1 1) NASTASE SAFTA, LIPSA CNP	

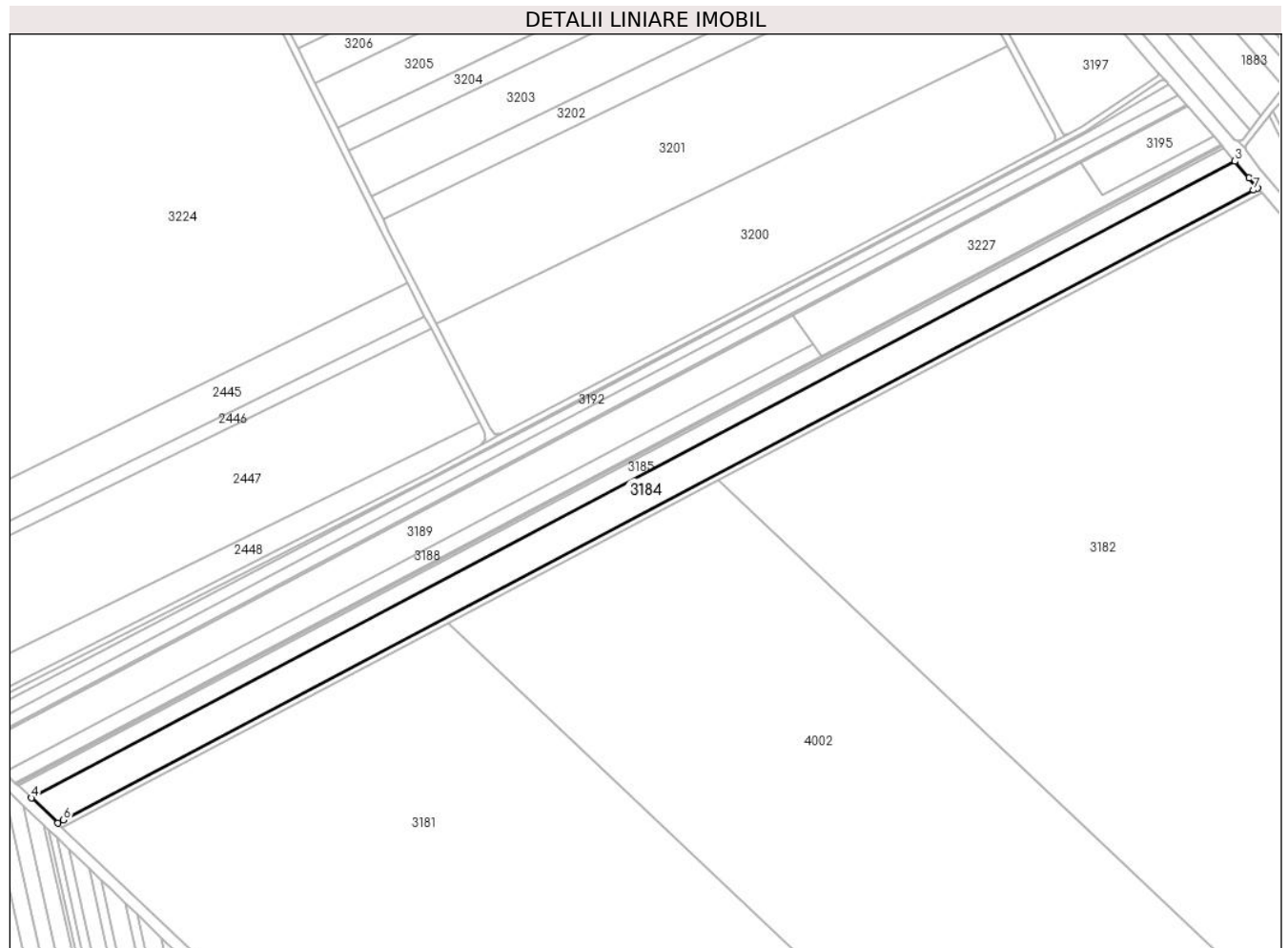
C. Partea III. SARCINI .

Inscrieri privind dezmembramintele dreptului de proprietate, drepturi reale de garanție și sarcini	Referințe
NU SUNT	

Teren

Nr cadastral	Suprafața (mp)*	Observații / Referințe
	14.600	

* Suprafața este determinată în planul de proiecție Stereo 70.



Date referitoare la teren

Crt	Categorie folosință	Intravilan	Suprafața (mp)	Tarla	Parcelă	Nr. topo	Observații / Referințe
1	arabil	DA	1.979	37	200/106	-	
2	arabil	NU	12.621	37	-	-	

Lungime Segmente

1) Valorile lungimilor segmentelor sunt obținute din proiecție în plan.

Punct început	X / Y	Punct sfârșit	X / Y	Lungime segment (** (m)
1	574.302,238 376.817,392	2	574.297,389 376.823,132	7.514
2	574.297,389 376.823,132	3	574.289,61 376.832,453	12.141
3	574.289,61 376.832,453	4	573.616,739 376.476,918	761.026
4	573.616,739 376.476,918	5	573.631,493 376.462,981	20.296

Punct început	X / Y	Punct sfârșit	X / Y	Lungime segment (** (m)
5	573.631,493 376.462,981	6	573.634,659 376.464,654	3.581
6	573.634,659 376.464,654	7	574.300,015 376.816,218	752.526
7	574.300,015 376.816,218	1	574.302,238 376.817,392	2.514

** Lungimile segmentelor sunt determinate în planul de proiecție Stereo 70 și sunt rotunjite la 1 milimetru.

*** Distanța dintre puncte este formată din segmente cumulate ce sunt mai mici decât valoarea 1 milimetru.

**DATE DESPRE IMOBILUL NR. 3185**

Oficiul de Cadastru și Publicitate Imobiliară PRAHOVA
Biroul de Cadastru și Publicitate Imobiliară Ploiești

A. Partea I. Descrierea imobilului

TEREN Extravilan

Adresa: Jud. Prahova

Nr. Crt	Nr cadastral Nr. topografic	Suprafața* (mp)	Observații / Referințe
A1		7.100	Sector cadastral:41 Teren neimprejmuit;

B. Partea II. Proprietari și acte

Inscrieri privitoare la dreptul de proprietate și alte drepturi reale	Referințe
/	
Act Administrativ nr. 69482, din 24/11/1997 emis de CJSDPAT PRAHOVA;	
B1	A1
Intabulare, drept de PROPRIETATE, dobandit prin Reconstituire, cota actuala 1/1, cota initiala 1/1	
1) ILIE MARIA, LIPSA CNP	

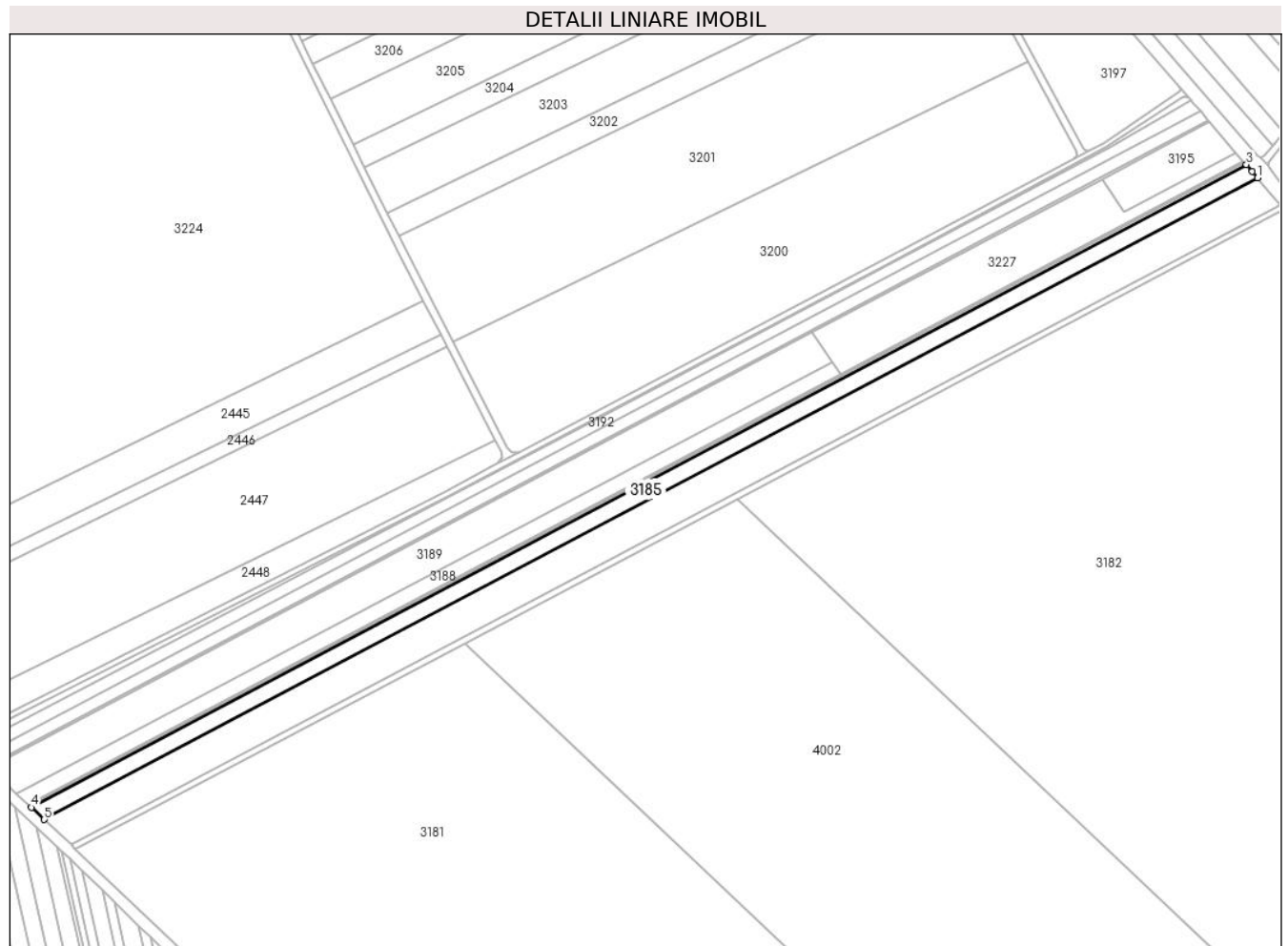
C. Partea III. SARCINI .

Inscrieri privind dezmembramintele dreptului de proprietate, drepturi reale de garanție și sarcini	Referințe
NU SUNT	

Teren

Nr cadastral	Suprafața (mp)*	Observații / Referințe
	7.100	

* Suprafața este determinată în planul de proiecție Stereo 70.



Date referitoare la teren

Crt	Categorie folosință	Intravilan	Suprafața (mp)	Tarla	Parcelă	Nr. topo	Observații / Referințe
1	arabil	NU	7.100	37	200/107	-	

Lungime Segmente

1) Valorile lungimilor segmentelor sunt obținute din proiecție în plan.

Punct început	X / Y	Punct sfârșit	X / Y	Lungime segment (** (m)
1	574.289,61 376.832,453	2	574.286,728 376.835,906	4.498
2	574.286,728 376.835,906	3	574.283,419 376.839,725	5.053
3	574.283,419 376.839,725	4	573.609,581 376.483,68	762.119
4	573.609,581 376.483,68	5	573.616,739 376.476,918	9.847
5	573.616,739 376.476,918	1	574.289,61 376.832,453	761.026

**** Lungimile segmentelor sunt determinate în planul de proiecție Stereo 70 și sunt rotunjite la 1 milimetru.**

***** Distanța dintre puncte este formată din segmente cumulate ce sunt mai mici decât valoarea 1 milimetru.**

**DATE DESPRE IMOBILUL NR. 3186**

Oficiul de Cadastru și Publicitate Imobiliară PRAHOVA
Biroul de Cadastru și Publicitate Imobiliară Ploiești

A. Partea I. Descrierea imobilului

TEREN Extravilan

Adresa: Jud. Prahova

Nr. Crt	Nr cadastral Nr. topografic	Suprafața* (mp)	Observații / Referințe
A1		1.200	Sector cadastral:41 Teren neimprejmit;

B. Partea II. Proprietari și acte

Inscrieri privitoare la dreptul de proprietate și alte drepturi reale	Referințe
/	
Act Administrativ nr. 71466, din 04/06/2002 emis de CJSDPAT PRAHOVA;	
B1	A1
Intabulare, drept de PROPRIETATE, dobandit prin Reconstituire, cota actuala 1/1, cota initiala 1/1	
1) CAZAN AL GHEORGHE, LIPSA CNP	
2) CAZAN AL ION, LIPSA CNP	
3) ANCA AL ELENA, LIPSA CNP	

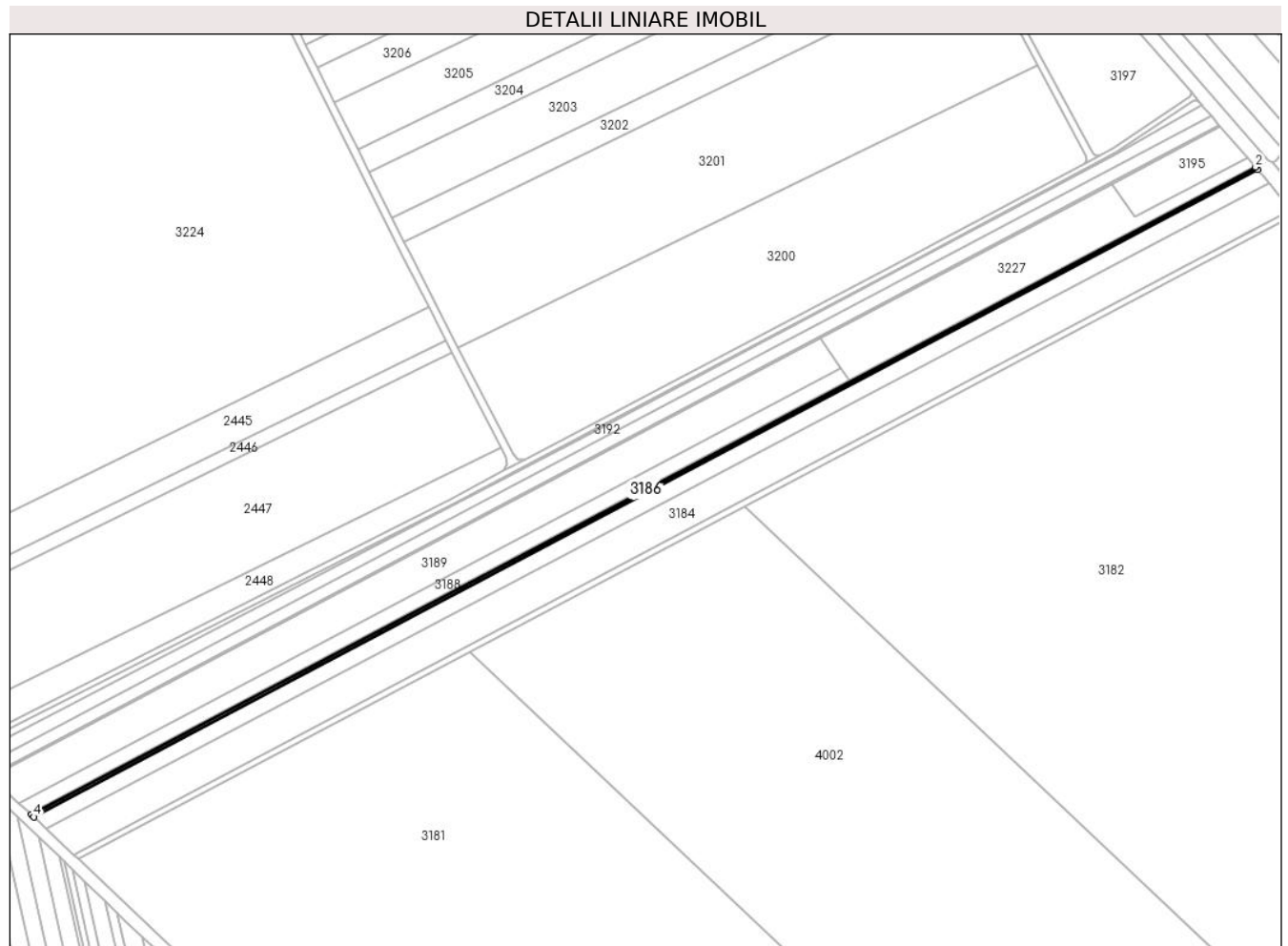
C. Partea III. SARCINI .

Inscrieri privind dezmembramintele dreptului de proprietate, drepturi reale de garanție și sarcini	Referințe
NU SUNT	

Teren

Nr cadastral	Suprafața (mp)*	Observații / Referințe
	1.200	

* Suprafața este determinată în planul de proiecție Stereo 70.



Date referitoare la teren

Crt	Categorie folosință	Intravilan	Suprafața (mp)	Tarla	Parcelă	Nr. topo	Observații / Referințe
1	arabil	NU	1.200	37	200/108	-	

Lungime Segmente

1) Valorile lungimilor segmentelor sunt obținute din proiecție în plan.

Punct început	X / Y	Punct sfârșit	X / Y	Lungime segment (** (m)
1	574.283,419 376.839,725	2	574.282,361 376.840,947	1.616
2	574.282,361 376.840,947	3	573.608,373 376.484,822	762.289
3	573.608,373 376.484,822	4	573.609,581 376.483,68	1.662
4	573.609,581 376.483,68	1	574.283,419 376.839,725	762.119

** Lungimile segmentelor sunt determinate în planul de proiecție Stereo 70 și sunt rotunjite la 1 milimetru.

***** Distanţa dintre puncte este formată din segmente cumulate ce sunt mai mici decât valoarea 1 milimetru.**

**DATE DESPRE IMOBILUL NR. 3187**

Oficiul de Cadastru și Publicitate Imobiliară PRAHOVA
Biroul de Cadastru și Publicitate Imobiliară Ploiești

A. Partea I. Descrierea imobilului

TEREN Extravilan

Adresa: Jud. Prahova

Nr. Crt	Nr cadastral Nr. topografic	Suprafața* (mp)	Observații / Referințe
A1		700	Sector cadastral:41 Teren neimprejmuit;

B. Partea II. Proprietari și acte

Inscrieri privitoare la dreptul de proprietate și alte drepturi reale	Referințe
/	
Act Administrativ nr. 71465, din 04/06/2002 emis de CJSDPAT PRAHOVA;	
B1	A1
Intabulare, drept de PROPRIETATE, dobandit prin Reconstituire, cota actuala 1/1, cota initiala 1/1	
1) LIXANDRU CRISTEA CHIRITA, LIPSA CNP	

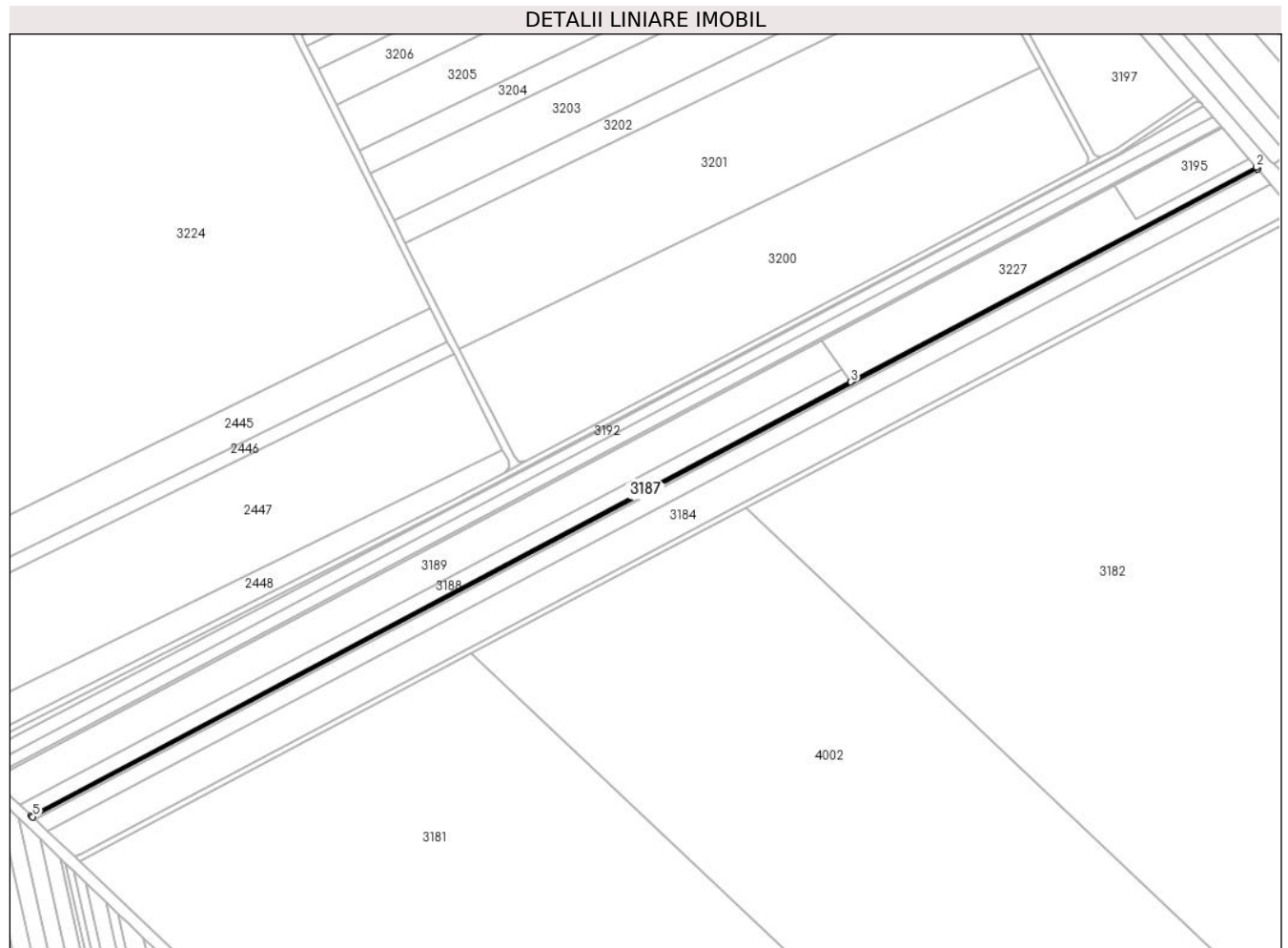
C. Partea III. SARCINI .

Inscrieri privind dezmembramintele dreptului de proprietate, drepturi reale de garanție și sarcini	Referințe
NU SUNT	

Teren

Nr cadastral	Suprafața (mp)*	Observații / Referințe
	700	

* Suprafața este determinată în planul de proiecție Stereo 70.



Date referitoare la teren

Crt	Categorie folosință	Intra vilan	Suprafața (mp)	Tarla	Parcelă	Nr. topo	Observații / Referințe
1	arabil	NU	700	37	200/109	-	

Lungime Segmente

1) Valorile lungimilor segmentelor sunt obținute din proiecție în plan.

Punct început	X / Y	Punct sfârșit	X / Y	Lungime segment (** (m)
1	574.282,361 376.840,947	2	574.281,744 376.841,659	0.942
2	574.281,744 376.841,659	3	574.058,561 376.723,733	252.423
3	574.058,561 376.723,733	4	573.607,668 376.485,488	509.966
4	573.607,668 376.485,488	5	573.608,373 376.484,822	0.97
5	573.608,373 376.484,822	1	574.282,361 376.840,947	762.289

**** Lungimile segmentelor sunt determinate în planul de proiecție Stereo 70 și sunt rotunjite la 1 milimetru.**

***** Distanța dintre puncte este formată din segmente cumulate ce sunt mai mici decât valoarea 1 milimetru.**

**DATE DESPRE IMOBILUL NR. 3188**

Oficiul de Cadastru și Publicitate Imobiliară PRAHOVA
Biroul de Cadastru și Publicitate Imobiliară Ploiești

A. Partea I. Descrierea imobilului

TEREN Extravilan

Nr. CF vechi:6270

Nr. cadastral vechi:12313

Adresa: Jud. Prahova

Nr. Crt	Nr cadastral Nr. topografic	Suprafața* (mp)	Observații / Referințe
A1	22899	4.173	Sector cadastral:41 Teren neimprejmuit;

B. Partea II. Proprietari și acte

Inscrieri privitoare la dreptul de proprietate și alte drepturi reale		Referințe
63441 / 07/12/2009		
Act Notarial nr. 5343, din 04/12/2009 emis de NP IVAN CONSTANTIN;		
B4	Intabulare, drept de PROPRIETATE cumparare ca bun comun, dobandit prin Conventie, cota actuala 1/2, cota initiala 1/1 1) COJAN ANTONETA	A1
18270 / 24/02/2016		
Act Normativ nr. 17, din 07/03/2014 emis de Parlamentul Romaniei;		
B5	Imobil aflat sub incidenta art.3 alin.(1) din Legea nr. 17/2014	A1
107288 / 04/07/2023		
Act Notarial nr. 103, din 03/07/2023 emis de Ghita Rozalinda Mariana Camelia;		
B6	Intabulare, drept de PROPRIETATE, dobandit prin Succesiune, cota actuala 1/2, cota initiala 1/2 1) DURAC CRISTINA FLORINA	A1

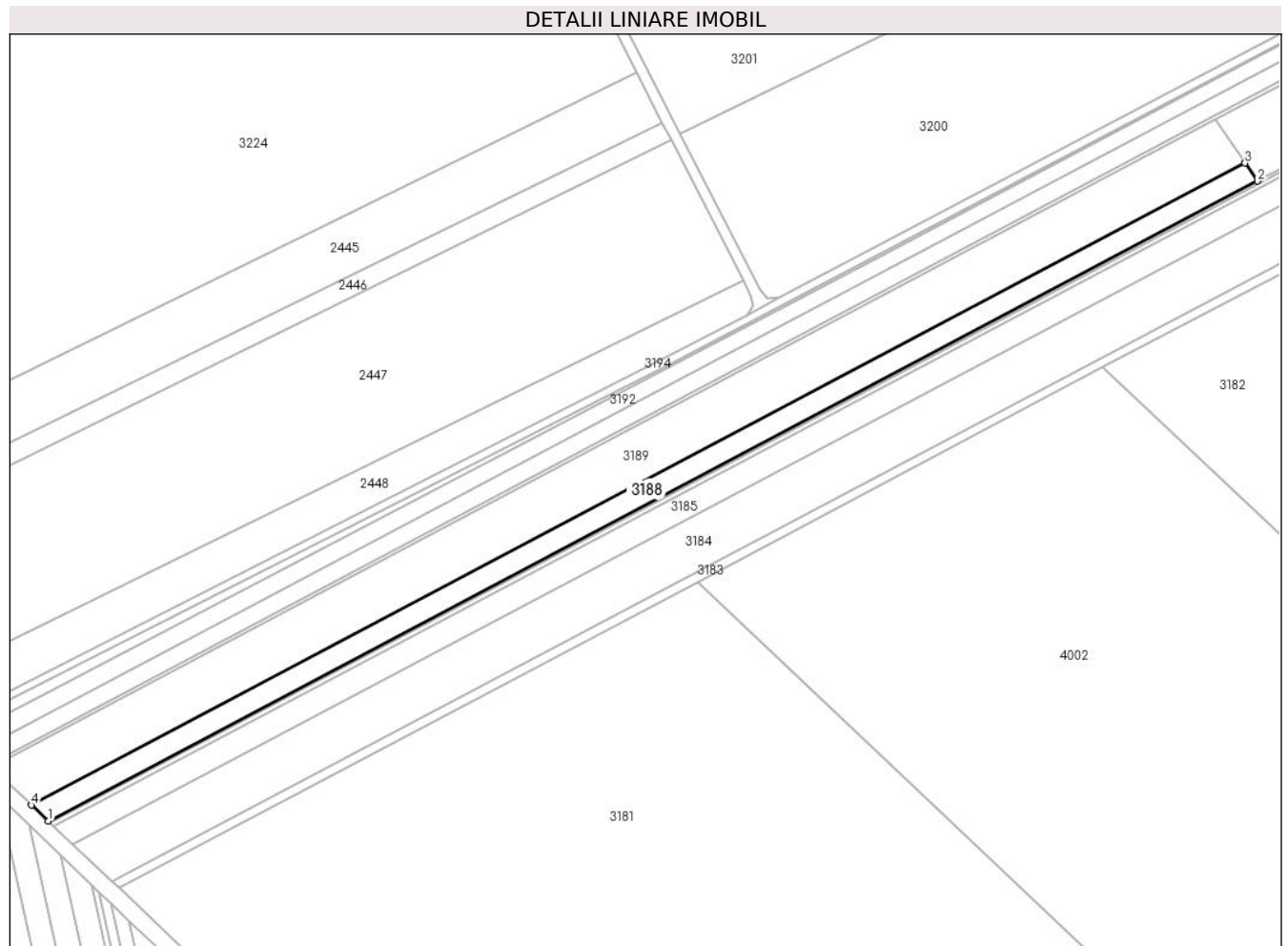
C. Partea III. SARCINI

Inscrieri privind dezmembramintele dreptului de proprietate, drepturi reale de garanție și sarcini		Referințe
19138 / 13/02/2023		
Act Administrativ nr. 6812, din 26/01/2023 emis de Executor Judecatoresc Dobra Narcis Constantin (act administrativ nr 6815 din 26.01.2023, emis de Executor Judecatoresc Dobra Narcis Constantin);		
C4	se radiază urmărirea silita înscrisă sub C3 prin încheierea nr. 3294/2023	A1
123443 / 04/08/2023		
Act Notarial nr. 2481, din 03/08/2023 emis de NP Popescu Laura Cristina;		
C5	Intabulare, drept de IPOTECA, Valoare:14000 EUR. 1) NEDELCU GEORGE-MARIAN	A1

Teren

Nr cadastral	Suprafața (mp)*	Observații / Referințe
22899	4.173	

* Suprafața este determinată în planul de proiecție Stereo 70.



Date referitoare la teren

Crt	Categorie folosință	Intra vilan	Suprafața (mp)	Tarla	Parcelă	Nr. topo	Observații / Referințe
1	arabil	NU	4.173	37	A.200/110	-	

Lungime Segmente

1) Valorile lungimilor segmentelor sunt obținute din proiecție în plan.

Punct început	X / Y	Punct sfârșit	X / Y	Lungime segment (** (m)
1	573.607,668 376.485,488	2	574.058,561 376.723,733	509.966
2	574.058,561 376.723,733	3	574.053,865 376.730,491	8.229
3	574.053,865 376.730,491	4	573.601,396 376.491,413	511.748
4	573.601,396 376.491,413	1	573.607,668 376.485,488	8.628

** Lungimile segmentelor sunt determinate în planul de proiecție Stereo 70 și sunt rotunjite la 1 milimetru.

***** Distanţa dintre puncte este formată din segmente cumulate ce sunt mai mici decât valoarea 1 milimetru.**

**DATE DESPRE IMOBILUL NR. 3189**

Oficiul de Cadastru și Publicitate Imobiliară PRAHOVA
Biroul de Cadastru și Publicitate Imobiliară Ploiești

A. Partea I. Descrierea imobilului

TEREN Extravilan

Nr. CF vechi:6272

Nr. cadastral vechi:12321

Adresa: Jud. Prahova

Nr. Crt	Nr cadastral Nr. topografic	Suprafața* (mp)	Observații / Referințe
A1	22907	10.064	Sector cadastral:41 Teren neimprejmuit;

B. Partea II. Proprietari și acte

Inscrieri privitoare la dreptul de proprietate și alte drepturi reale		Referințe
60321 / 10/10/2011		
Act Notarial nr. 5430, din 07/10/2011 emis de NP SANDU AURELIAN VIOREL;		
B5	Intabulare, drept de PROPRIETATEcumparare, dobandit prin Conventie, cota actuala 1/2, cota initiala 1/1 1) COJAN ANTONETA	A1
18271 / 24/02/2016		
Act Normativ nr. 17, din 07/03/2014 emis de Parlamentul Romaniei;		
B6	Imobil aflat sub incidenta art.3 alin.(1) din Legea 17/2014	A1
107282 / 04/07/2023		
Act Notarial nr. 103, din 03/07/2023 emis de NP Ghita Rozalinda;		
B7	Intabulare, drept de PROPRIETATE, dobandit prin Succesiune, cota actuala 1/2, cota initiala 1/2 1) DURAC CRISTINA FLORINA	A1

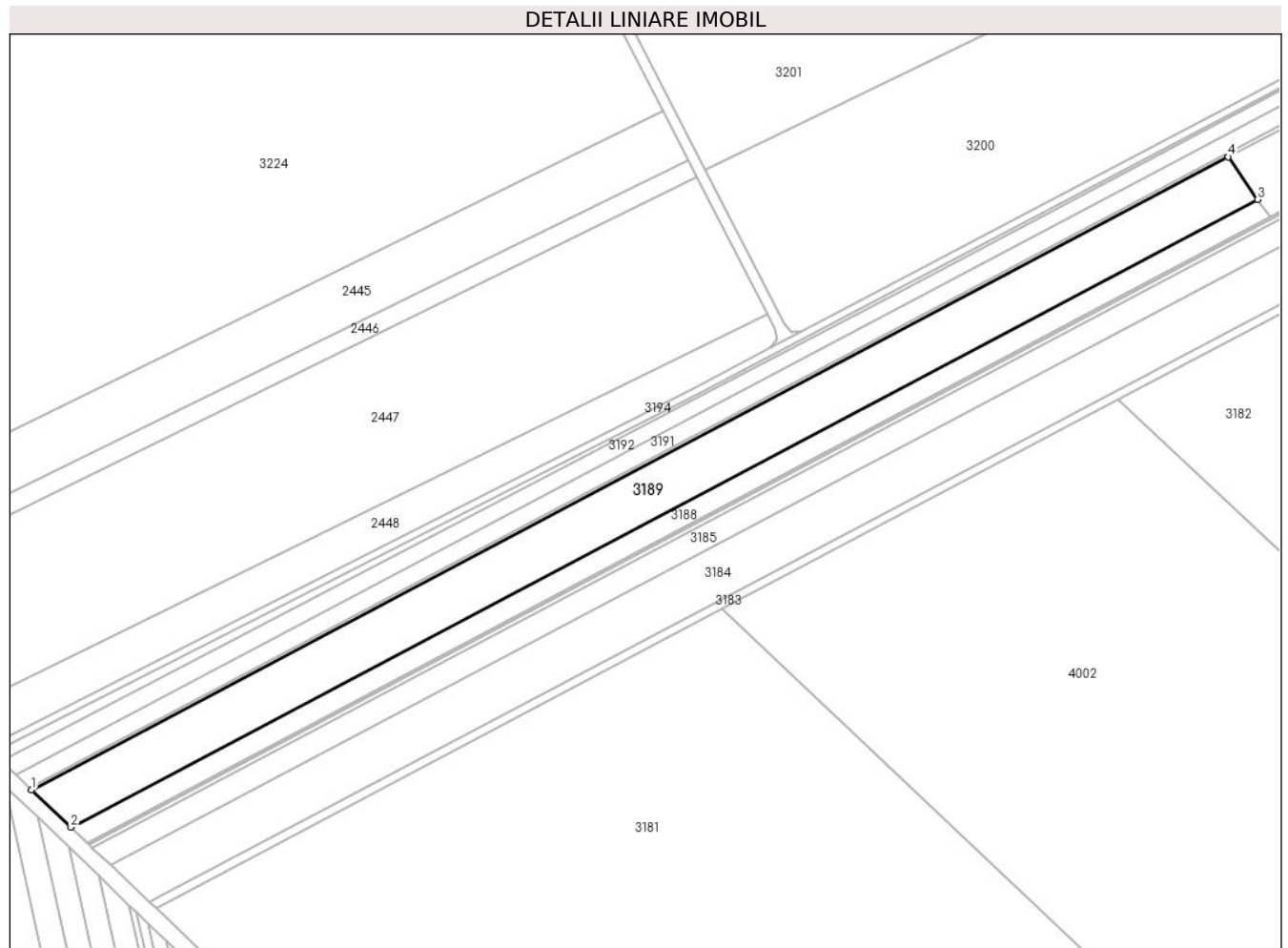
C. Partea III. SARCINI

Inscrieri privind dezmembramintele dreptului de proprietate, drepturi reale de garanție și sarcini		Referințe
19131 / 13/02/2023		
Act Administrativ nr. 8310/2022, din 26/01/2023 emis de EXECUTOR JUDECATORESC CALIMAN-HABET EMANUEL;		
C2	se radiaza notarea urmaririi silite imobiliare inregistrata sub C1 prin incheierea nr. 3274/10.01.2023	A1
123444 / 04/08/2023		
Act Notarial nr. 2481, din 03/08/2023 emis de NP Popescu Laura Cristina;		
C3	Intabulare, drept de IPOTECA, Valoare:14000 EUR, 1) NEDELCU GEORGE-MARIAN	A1

Teren

Nr cadastral	Suprafața (mp)*	Observații / Referințe
22907	10.064	

* Suprafața este determinată în planul de proiecție Stereo 70.



Date referitoare la teren

Crt	Categorie folosință	Intravilan	Suprafața (mp)	Tarla	Parcelă	Nr. topo	Observații / Referințe
1	arabil	NU	10.064	37	200/105	-	

Lungime Segmente

1) Valorile lungimilor segmentelor sunt obținute din proiecție în plan.

Punct început	X / Y	Punct sfârșit	X / Y	Lungime segment (** (m)
1	573.586,359 376.505,618	2	573.601,396 376.491,413	20.686
2	573.601,396 376.491,413	3	574.053,865 376.730,491	511.748
3	574.053,865 376.730,491	4	574.042,607 376.746,692	19.729
4	574.042,607 376.746,692	1	573.586,359 376.505,618	516.022

** Lungimile segmentelor sunt determinate în planul de proiecție Stereo 70 și sunt rotunjite la 1 milimetru.

***** Distanţa dintre puncte este formată din segmente cumulate ce sunt mai mici decât valoarea 1 milimetru.**

**DATE DESPRE IMOBILUL NR. 3190**

Oficiul de Cadastru și Publicitate Imobiliară PRAHOVA
Biroul de Cadastru și Publicitate Imobiliară Ploiești

A. Partea I. Descrierea imobilului

TEREN Extravilan

Adresa: Jud. Prahova

Nr. Crt	Nr cadastral Nr. topografic	Suprafața* (mp)	Observații / Referințe
A1		975	Sector cadastral:41 Teren neimprejmuit;

B. Partea II. Proprietari și acte

Inscrieri privitoare la dreptul de proprietate și alte drepturi reale	Referințe
/	
Act Administrativ nr. 73393, din 29/04/1998 emis de CJSDPAT PRAHOVA;	
B1	A1
Intabulare, drept de PROPRIETATE, dobandit prin Reconstituire, cota actuala 1/1, cota initiala 1/1	
1) STAN STANA, LIPSA CNP	

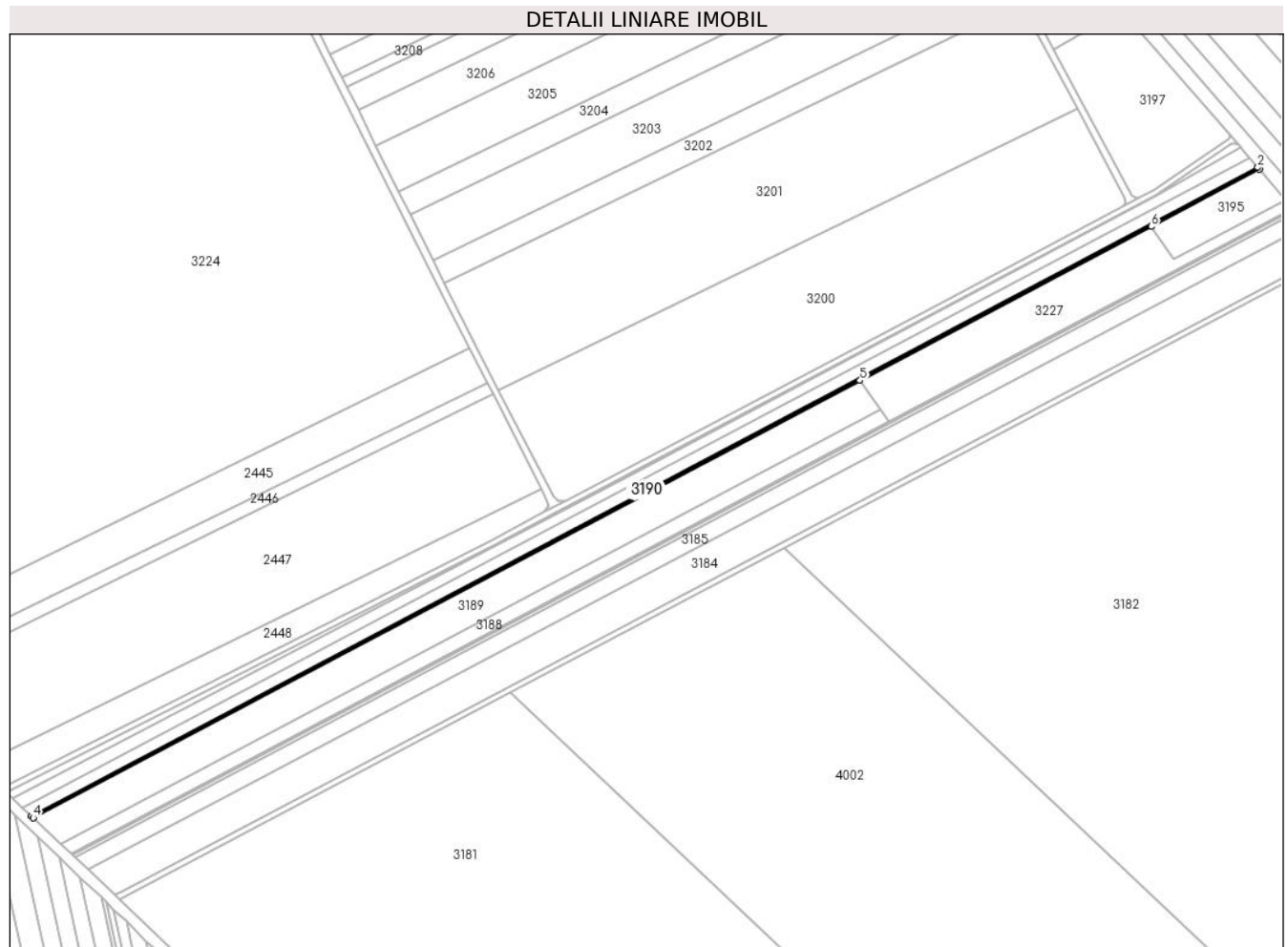
C. Partea III. SARCINI .

Inscrieri privind dezmembramintele dreptului de proprietate, drepturi reale de garanție și sarcini	Referințe
NU SUNT	

Teren

Nr cadastral	Suprafața (mp)*	Observații / Referințe
	975	

* Suprafața este determinată în planul de proiecție Stereo 70.



Date referitoare la teren

Crt	Categorie folosință	Intra vilan	Suprafața (mp)	Tarla	Parcelă	Nr. topo	Observații / Referințe
1	arabil	NU	975	37	200/105	-	

Lungime Segmente

1) Valorile lungimilor segmentelor sunt obținute din proiecție în plan.

Punct început	X / Y	Punct sfârșit	X / Y	Lungime segment (** (m)
1	574.263,089 376.863,191	2	574.262,233 376.864,179	1.307
2	574.262,233 376.864,179	3	573.585,381 376.506,542	765.528
3	573.585,381 376.506,542	4	573.586,359 376.505,618	1.345
4	573.586,359 376.505,618	5	574.042,607 376.746,692	516.022
5	574.042,607 376.746,692	6	574.203,383 376.831,644	181.84

Punct început	X / Y	Punct sfârșit	X / Y	Lungime segment (** (m)
6	574.203,383 376.831,644	1	574.263,089 376.863,191	67.528

** Lungimile segmentelor sunt determinate în planul de proiecție Stereo 70 și sunt rotunjite la 1 milimetru.

*** Distanța dintre puncte este formată din segmente cumulate ce sunt mai mici decât valoarea 1 milimetru.

**DATE DESPRE IMOBILUL NR. 3191**

Oficiul de Cadastru și Publicitate Imobiliară PRAHOVA
Biroul de Cadastru și Publicitate Imobiliară Ploiești

A. Partea I. Descrierea imobilului

TEREN Extravilan

Adresa: Jud. Prahova

Nr. Crt	Nr cadastral Nr. topografic	Suprafața* (mp)	Observații / Referințe
A1		5.000	Sector cadastral:41 Teren neimprejmuit;

B. Partea II. Proprietari și acte

Inscrieri privitoare la dreptul de proprietate și alte drepturi reale		Referințe
/		
Act Administrativ nr. 215270, din 14/06/2021 emis de CJSDPAT PRAHOVA;		
B1	Intabulare, drept de PROPRIETATE, dobandit prin Reconstituire, cota actuala 1/1, cota initiala 1/1	A1
	1) AGA GHEORGHE 2) MIHAILA MARIA 3) MANDICA ELENA 4) PAUN NICULAE	

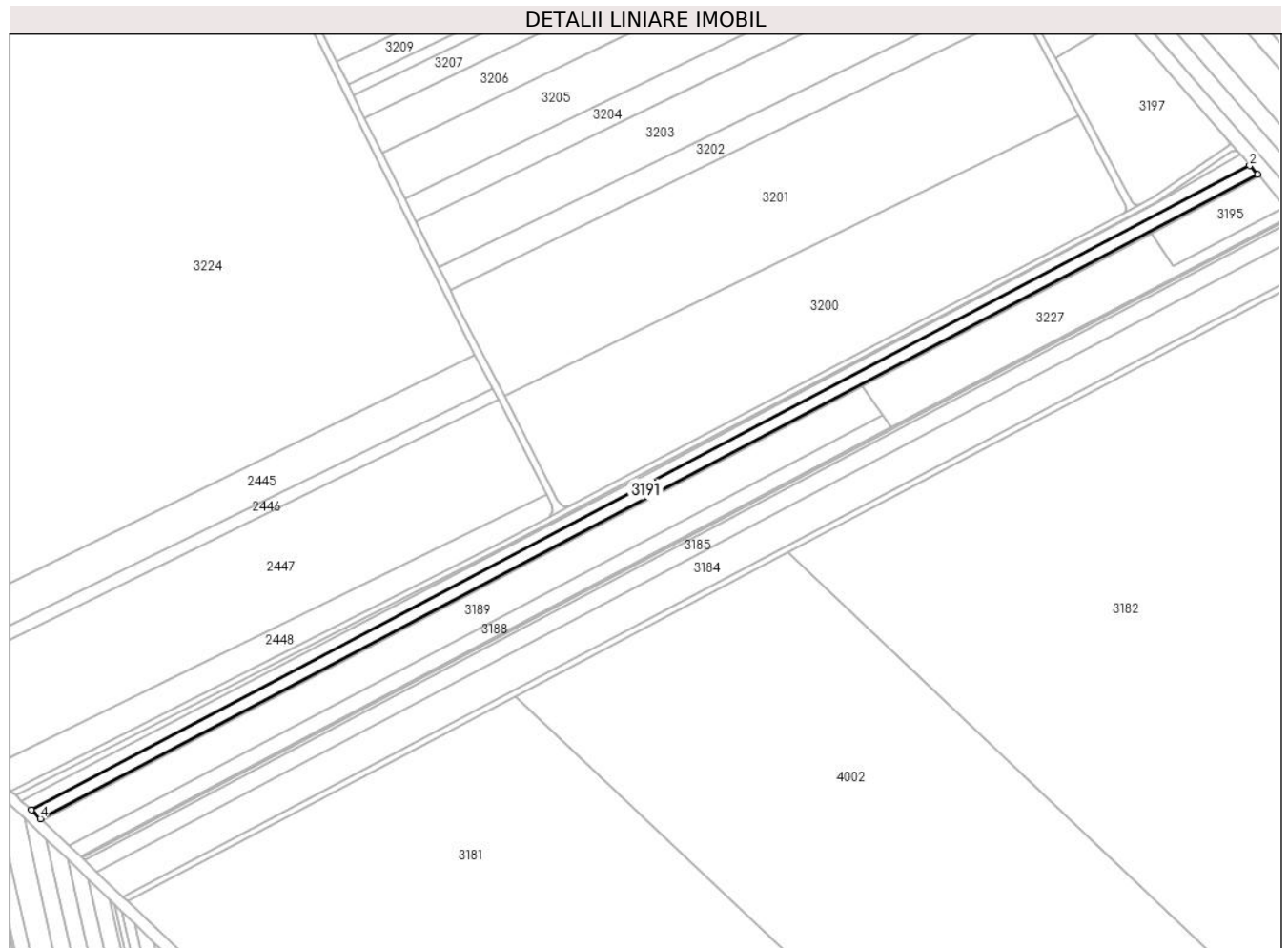
C. Partea III. SARCINI .

Inscrieri privind dezmembramintele dreptului de proprietate, drepturi reale de garanție și sarcini	Referințe
NU SUNT	

Teren

Nr cadastral	Suprafața (mp)*	Observații / Referințe
	5.000	

* Suprafața este determinată în planul de proiecție Stereo 70.



Date referitoare la teren

Crt	Categorie folosință	Intra vilan	Suprafața (mp)	Tarla	Parcelă	Nr. topo	Observații / Referințe
1	arabil	NU	5.000	37	200/105	-	

Lungime Segmente

1) Valorile lungimilor segmentelor sunt obținute din proiecție în plan.

Punct început	X / Y	Punct sfârșit	X / Y	Lungime segment (** (m)
1	574.262,233 376.864,179	2	574.257,845 376.869,244	6.701
2	574.257,845 376.869,244	3	573.580,369 376.511,277	766.234
3	573.580,369 376.511,277	4	573.585,381 376.506,542	6.895
4	573.585,381 376.506,542	1	574.262,233 376.864,179	765.528

** Lungimile segmentelor sunt determinate în planul de proiecție Stereo 70 și sunt rotunjite la 1 milimetru.

***** Distanţa dintre puncte este formată din segmente cumulate ce sunt mai mici decât valoarea 1 milimetru.**

**DATE DESPRE IMOBILUL NR. 3192**

Oficiul de Cadastru și Publicitate Imobiliară PRAHOVA
Biroul de Cadastru și Publicitate Imobiliară Ploiești

A. Partea I. Descrierea imobilului

TEREN Extravilan

Adresa: Jud. Prahova

Nr. Crt	Nr cadastral Nr. topografic	Suprafața* (mp)	Observații / Referințe
A1		4.600	Sector cadastral:41 Teren neimprejmuit;

B. Partea II. Proprietari și acte

Inscrieri privitoare la dreptul de proprietate și alte drepturi reale		Referințe
/		
Act Administrativ nr. 76519, din 19/06/1998 emis de CJSDPAT PRAHOVA;		
B1	Intabulare, drept de PROPRIETATE, dobandit prin Reconstituire, cota actuala 1/1, cota initiala 1/1 1) DINCA CONSTANTIN, LIPSA CNP 2) GEORGESCU STELIANA, LIPSA CNP 3) BUCUR ION, LIPSA CNP 4) BUCUR CONSTANTIN, LIPSA CNP	A1

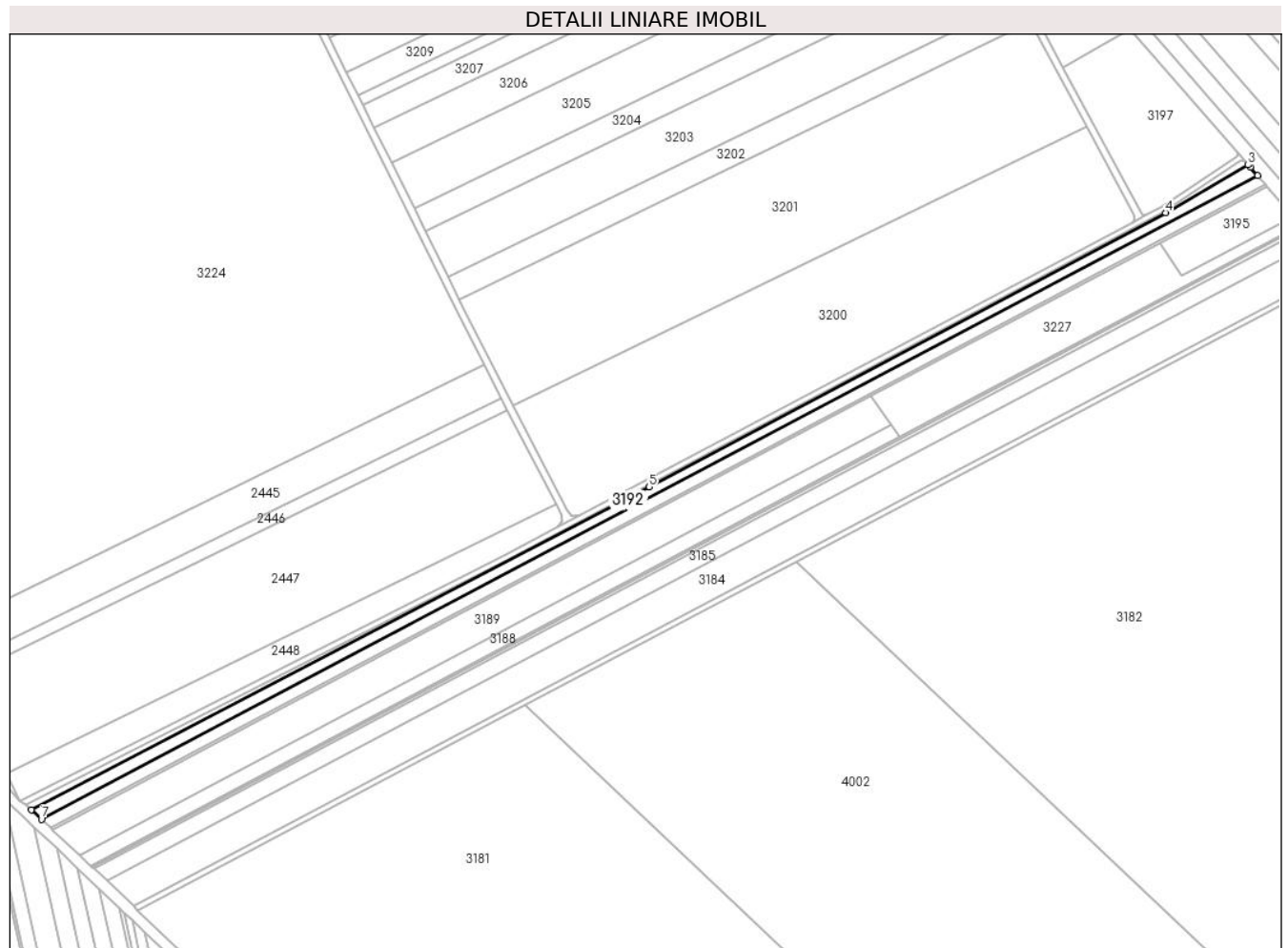
C. Partea III. SARCINI .

Inscrieri privind dezmembramintele dreptului de proprietate, drepturi reale de garanție și sarcini	Referințe
NU SUNT	

Teren

Nr cadastral	Suprafața (mp)*	Observații / Referințe
	4.600	

* Suprafața este determinată în planul de proiecție Stereo 70.



Date referitoare la teren

Crt	Categorie folosință	Intravilan	Suprafața (mp)	Tarla	Parcelă	Nr. topo	Observații / Referințe
1	arabil	NU	4.600	37	200/105	-	

Lungime Segmente

1) Valorile lungimilor segmentelor sunt obținute din proiecție în plan.

Punct început	X / Y	Punct sfârșit	X / Y	Lungime segment (** (m)
1	574.257,845 376.869,244	2	574.253,811 376.873,9	6.16
2	574.253,811 376.873,9	3	574.252,655 376.875,234	1.765
3	574.252,655 376.875,234	4	574.206,58 376.848,697	53.171
4	574.206,58 376.848,697	5	573.918,93 376.696,148	325.597
5	573.918,93 376.696,148	6	573.574,772 376.516,564	388.195

Punct început	X / Y	Punct sfârșit	X / Y	Lungime segment (** (m)
6	573.574,772 376.516,564	7	573.580,369 376.511,277	7.699
7	573.580,369 376.511,277	1	574.257,845 376.869,244	766.234

** Lungimile segmentelor sunt determinate în planul de proiecție Stereo 70 și sunt rotunjite la 1 milimetru.

*** Distanța dintre puncte este formată din segmente cumulate ce sunt mai mici decât valoarea 1 milimetru.

**DATE DESPRE IMOBILUL NR. 3193**

Oficiul de Cadastru și Publicitate Imobiliară PRAHOVA
Biroul de Cadastru și Publicitate Imobiliară Ploiești

A. Partea I. Descrierea imobilului

TEREN Extravilan

Adresa: Jud. Prahova, T37, A 200/112

Nr. Crt	Nr cadastral Nr. topografic	Suprafața* (mp)	Observații / Referințe
A1	30445	1.200	Sector cadastral:41 Teren neimprejmut;

B. Partea II. Proprietari și acte

Inscrieri privitoare la dreptul de proprietate și alte drepturi reale		Referințe
153554 / 10/10/2023		
Act Notarial nr. 48, din 13/05/2013 emis de NP DRĂGAN NICOLETA (act notarial nr 17 din 24.02.2009, emis de NP NECULAE AURELIAN;act notarial nr 20 din 23.01.2013, emis de NP IVAN CONSTANTIN;act notarial nr 11 din 04.02.2013, emis de NP IVAN CONSTANTIN);		
B1	Intabulare, drept de PROPRIETATE, dobandit prin Succesiune, cota actuala 2/48, cota initiala 2/48 1) PETRESCU MARIANA	A1
B2	Intabulare, drept de PROPRIETATE, dobandit prin Succesiune, cota actuala 23/48, cota initiala 23/48 1) PETRESCU SORIN DĂNUȚ	A1
B3	Intabulare, drept de PROPRIETATE, dobandit prin Succesiune, cota actuala 23/48, cota initiala 23/48 1) PETRESCU ADRIAN	A1
Act Normativ nr. 17, din 07/03/2014 emis de Parlamentul României;		
B4	imobilul aflat sub incidența art.3,alin.(1) din Legea nr.17/2014	A1
16155 / 06/02/2024		
Act Notarial nr. 48, din 13/05/2013 emis de NP DRĂGAN NICOLETA (act notarial nr 17 din 24.02.2009, emis de NP NECULAE AURELIAN;act notarial nr 20 din 23.01.2013, emis de NP IVAN CONSTANTIN;act notarial nr 11 din 04.02.2013, emis de NP IVAN CONSTANTIN);		
B5	se notează faptul că prin procesul verbal de licitație emis la data de 06.02.2024 în dosar nr.784/2023 de Executor Judecătoresc Mușat Mihaela Alina prin a fost declarat adjudecatar al imobilului MUNCAN EMANUEL	A1

C. Partea III. SARCINI

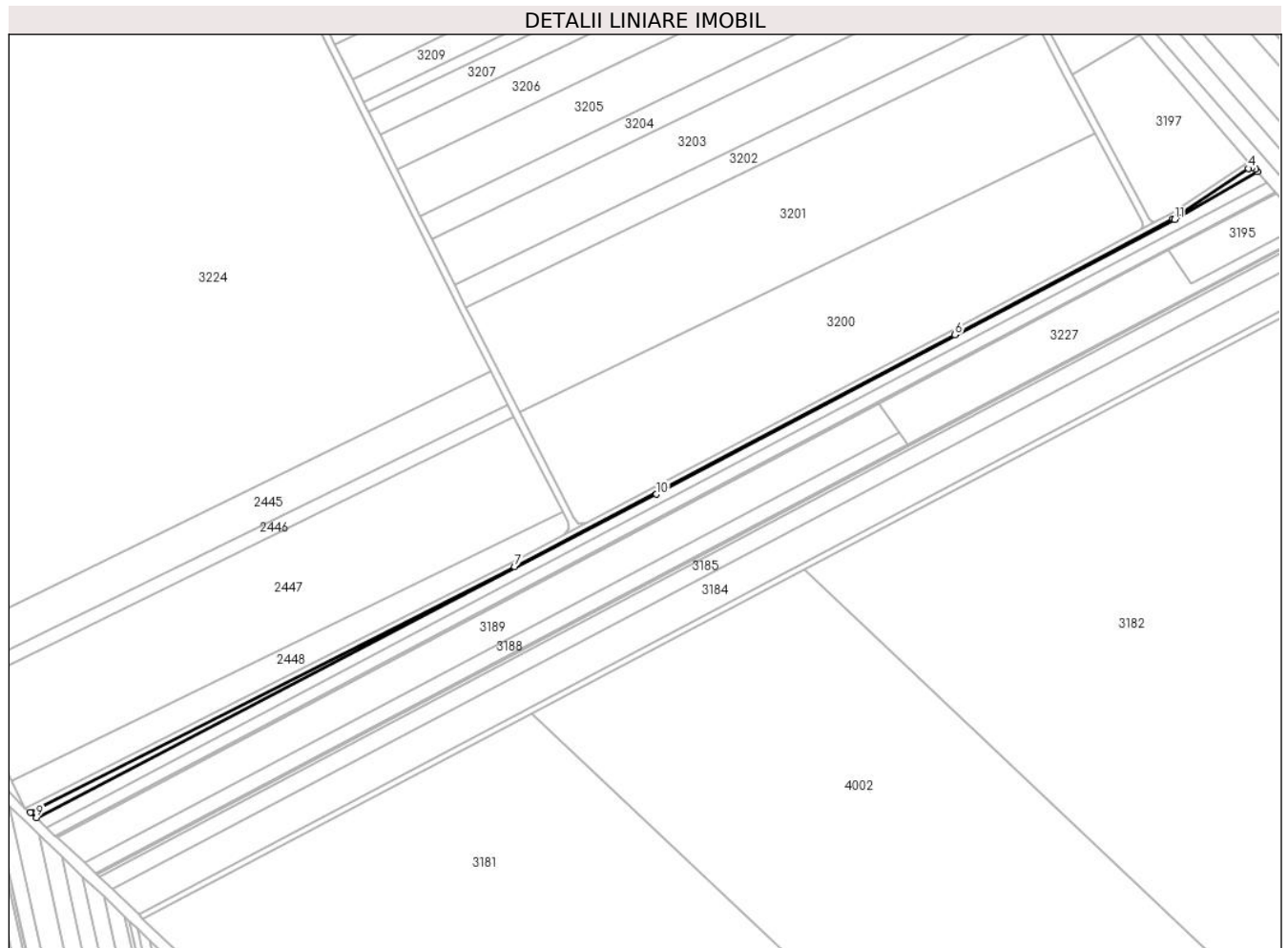
Inscrieri privind dezmembramentele dreptului de proprietate, drepturi reale de garanție și sarcini		Referințe
153554 / 10/10/2023		
Act Administrativ nr. A _EPL 7729, din 26/03/2019 emis de D.G.E.S.C.S. (DIRECȚIA OPERATIVĂ EXECUTARIE SILITĂ-SERVICIUL EXECUTĂRI SILITE CAZURI SPECIALE REGIONAL PLOIEȘTI);		
C1	se renotează dreptul de ipotecă legală reprezentând sechestrul, transcrisă inițial în Registrul de Transcripțiuni și Inscripțiuni sub nr. 33683/01.04.2019 , până la concurența sumei de 5900 lei în favoarea Direcției Generale Executări Silite Cazuri Speciale - Direcția Operativă de Executare Silită -Serviciul Executări Silite Cazuri Speciale Regional Ploiești (asupra cotei părți din imobil proprietatea numitului Petrescu Adrian)	A1
174192 / 17/11/2023		
Act Administrativ nr. 784/2023, din 17/11/2023 emis de BEJ Mușat Mihaela-Alina (NOTARE 784/2023 ; hotarare judecatoreasca nr 19956/281/2023 din 29.09.2023, emis de JUDECATORIA PLOIESTI);		
C2	se notează urmărirea silită imobiliară din dosar de executare nr. 784/2023, pentru recuperarea sumei de 7000 euro reprezentând debit și 4698,88 Lei cheltuieli de executare, în favoarea creditorului MUNCAN EMANUEL prin executor judecătoresc Mușat Mihaela Alina (asupra cotei din imobil proprietatea debitorilor PETRESCU MARIANA și PETRESCU ADRIAN)	A1

Anexa Nr. 1 La Partea I

Teren

Nr cadastral	Suprafața (mp)*	Observații / Referințe
30445	1.200	

* Suprafața este determinată în planul de proiecție Stereo 70.



Date referitoare la teren

Crt	Categorie folosință	Intravilan	Suprafața (mp)	Tarla	Parcelă	Nr. topo	Observații / Referințe
1	arabil	NU	1.200	37	200/112	-	

Lungime Segmente

1) Valorile lungimilor segmentelor sunt obținute din proiecție în plan.

Punct început	X / Y	Punct sfârșit	X / Y	Lungime segment (** (m)
1	574.252,655 376.875,234	2	574.251,499 376.876,569	1.766
2	574.251,499 376.876,569	3	574.249,669 376.877,658	2.13

Punct început	X / Y	Punct sfârșit	X / Y	Lungime segment (** (m)
3	574.249,669 376.877,658	4	574.247,533 376.877,081	2.213
4	574.247,533 376.877,081	5	574.205,778 376.849,13	50.247
5	574.205,778 376.849,13	6	574.084,763 376.784,641	137.126
6	574.084,763 376.784,641	7	573.840,235 376.655,983	276.309
7	573.840,235 376.655,983	8	573.571,551 376.519,607	301.313
8	573.571,551 376.519,607	9	573.574,772 376.516,564	4.431
9	573.574,772 376.516,564	10	573.918,93 376.696,148	388.195
10	573.918,93 376.696,148	11	574.206,58 376.848,697	325.597
11	574.206,58 376.848,697	1	574.252,655 376.875,234	53.171

** Lungimile segmentelor sunt determinate în planul de proiecție Stereo 70 și sunt rotunjite la 1 milimetru.

*** Distanța dintre puncte este formată din segmente cumulate ce sunt mai mici decât valoarea 1 milimetru.

**DATE DESPRE IMOBILUL NR. 3194**

Oficiul de Cadastru și Publicitate Imobiliară PRAHOVA
Biroul de Cadastru și Publicitate Imobiliară Ploiești

A. Partea I. Descrierea imobilului

TEREN Extravilan

Adresa: Jud. Prahova

Nr. Crt	Nr cadastral Nr. topografic	Suprafața* (mp)	Observații / Referințe
A1		2.311	Sector cadastral:41 Teren neimprejmut;

B. Partea II. Proprietari și acte

Inscrieri privitoare la dreptul de proprietate și alte drepturi reale		Referințe
/		
Act Normativ nr. 7, din 13/03/1996 emis de PARLAMENTUL ROMANIEI;		
B1	Intabulare, drept de PROPRIETATE, dobândit prin Lege, cota actuala 1/1, cota initiala 1/1 1) NEIDENTIFICAT NEIDENTIFICAT	A1
B2	Se noteaza PROPRIETAR NEIDENTIFICAT conform art 13, alin 15	A1

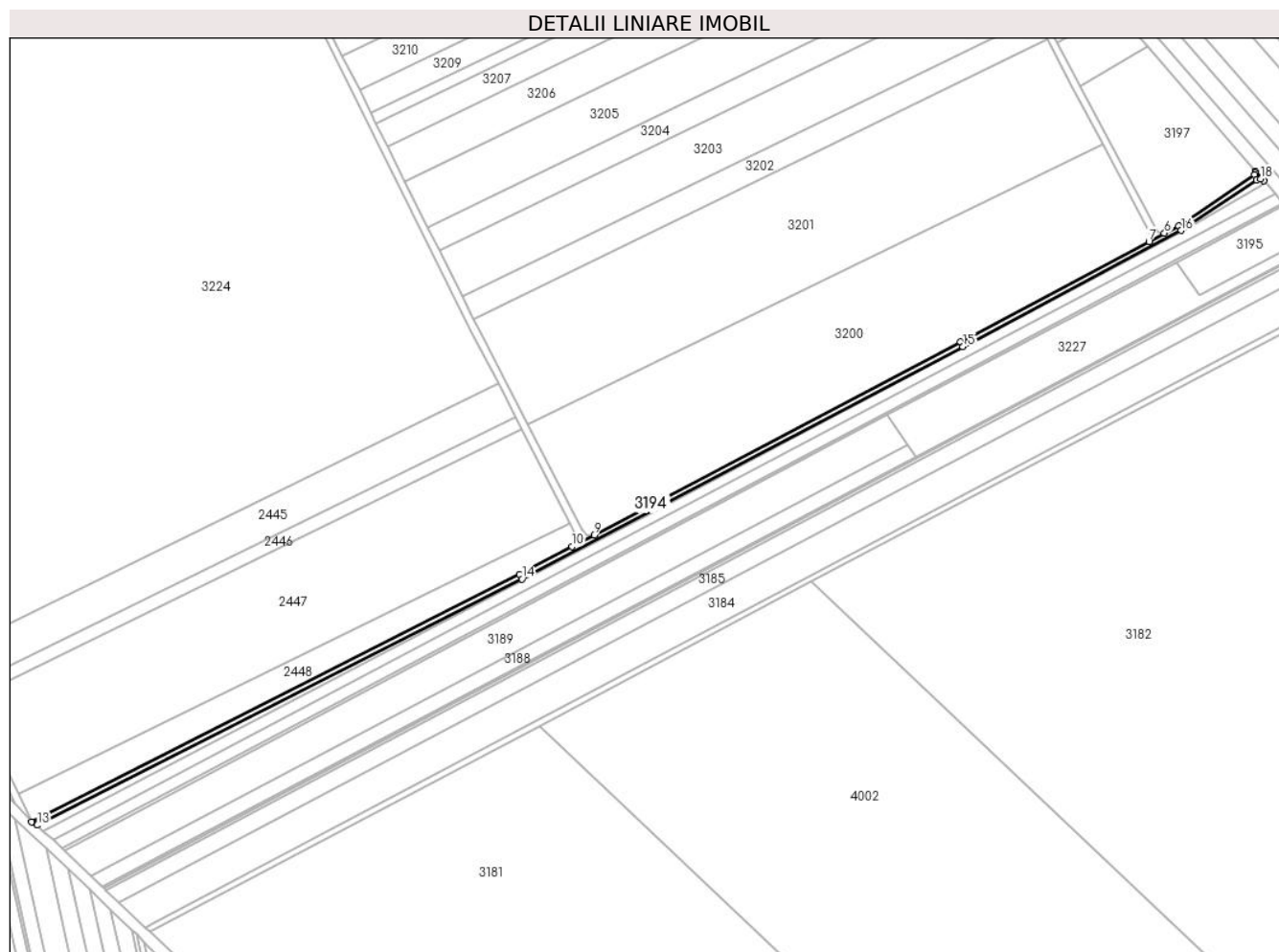
C. Partea III. SARCINI .

Inscrieri privind dezmembramintele dreptului de proprietate, drepturi reale de garanție și sarcini	Referințe
NU SUNT	

Teren

Nr cadastral	Suprafața (mp)*	Observații / Referințe
	2.311	

* Suprafața este determinată în planul de proiecție Stereo 70.



Date referitoare la teren

Crt	Categorie folosință	Intravilan	Suprafața (mp)	Tarla	Parcelă	Nr. topo	Observații / Referințe
1	drum	NU	2.311	37	-	-	

Lungime Segmente

1) Valorile lungimilor segmentelor sunt obținute din proiecție în plan.

Punct început	X / Y	Punct sfârșit	X / Y	Lungime segment (** (m)
1	574.251,499 376.876,569	2	574.246,682 376.882,129	7.356
2	574.246,682 376.882,129	3	574.246,943 376.881,027	1.132
3	574.246,943 376.881,027	4	574.246,323 376.879,882	1.302
4	574.246,323 376.879,882	5	574.204,234 376.851,707	50.649
5	574.204,234 376.851,707	6	574.196,43 376.847,548	8.843

Punct început	X / Y	Punct sfârșit	X / Y	Lungime segment (** (m)
6	574.196,43 376.847,548	7	574.187,851 376.842,976	9.721
7	574.187,851 376.842,976	8	574.083,36 376.787,292	118.402
8	574.083,36 376.787,292	9	573.880,262 376.680,433	229.494
9	573.880,262 376.680,433	10	573.868,076 376.674,022	13.77
10	573.868,076 376.674,022	11	573.838,858 376.658,648	33.016
11	573.838,858 376.658,648	12	573.568,398 376.521,395	303.294
12	573.568,398 376.521,395	13	573.571,551 376.519,607	3.625
13	573.571,551 376.519,607	14	573.840,235 376.655,983	301.313
14	573.840,235 376.655,983	15	574.084,763 376.784,641	276.309
15	574.084,763 376.784,641	16	574.205,778 376.849,13	137.126
16	574.205,778 376.849,13	17	574.247,533 376.877,081	50.247
17	574.247,533 376.877,081	18	574.249,669 376.877,658	2.213
18	574.249,669 376.877,658	1	574.251,499 376.876,569	2.13

** Lungimile segmentelor sunt determinate în planul de proiecție Stereo 70 și sunt rotunjite la 1 milimetru.

*** Distanța dintre puncte este formată din segmente cumulate ce sunt mai mici decât valoarea 1 milimetru.

**DATE DESPRE IMOBILUL NR. 3195**

Oficiul de Cadastru și Publicitate Imobiliară PRAHOVA
Biroul de Cadastru și Publicitate Imobiliară Ploiești

A. Partea I. Descrierea imobilului

TEREN Extravilan

Adresa: Jud. Prahova

Nr. Crt	Nr cadastral Nr. topografic	Suprafața* (mp)	Observații / Referințe
A1	24846	Din acte: 0 Masurata: 1.500	Sector cadastral:41 Teren neimprijmit;

B. Partea II. Proprietari și acte

Inscrieri privitoare la dreptul de proprietate și alte drepturi reale		Referințe
33073 / 11/06/2012		
Act Notarial nr. 294, din 07/06/2012 emis de NP DINU CAMELIA ELENA;		
B1	Se infiinteaza cartea funciara 24846 a imobilului cu numarul cadastral 24846/Târgșoru Vechi, rezultat din dezmembrarea imobilului cu numarul cadastral 24837 inscris in cartea funciara 24837;	A1
33097 / 11/06/2012		
Act Notarial nr. 296, din 07/06/2012 emis de NP DINU CAMELIA ELENA;		
B4	Intabulare, drept de PROPRIETATEcumparare ca bun propriu, dobandit prin Conventie, cota actuala 1/1, cota initiala 1/1 1) MIHAI DANIELA	A1
18399 / 24/02/2016		
Act Normativ nr. 17, din 07/03/2014 emis de Parlamentul Romaniei;		
B5	Imobil aflat sub incidenta art.3 alin.(1) din Legea 17/2014, dobandit prin Lege	A1

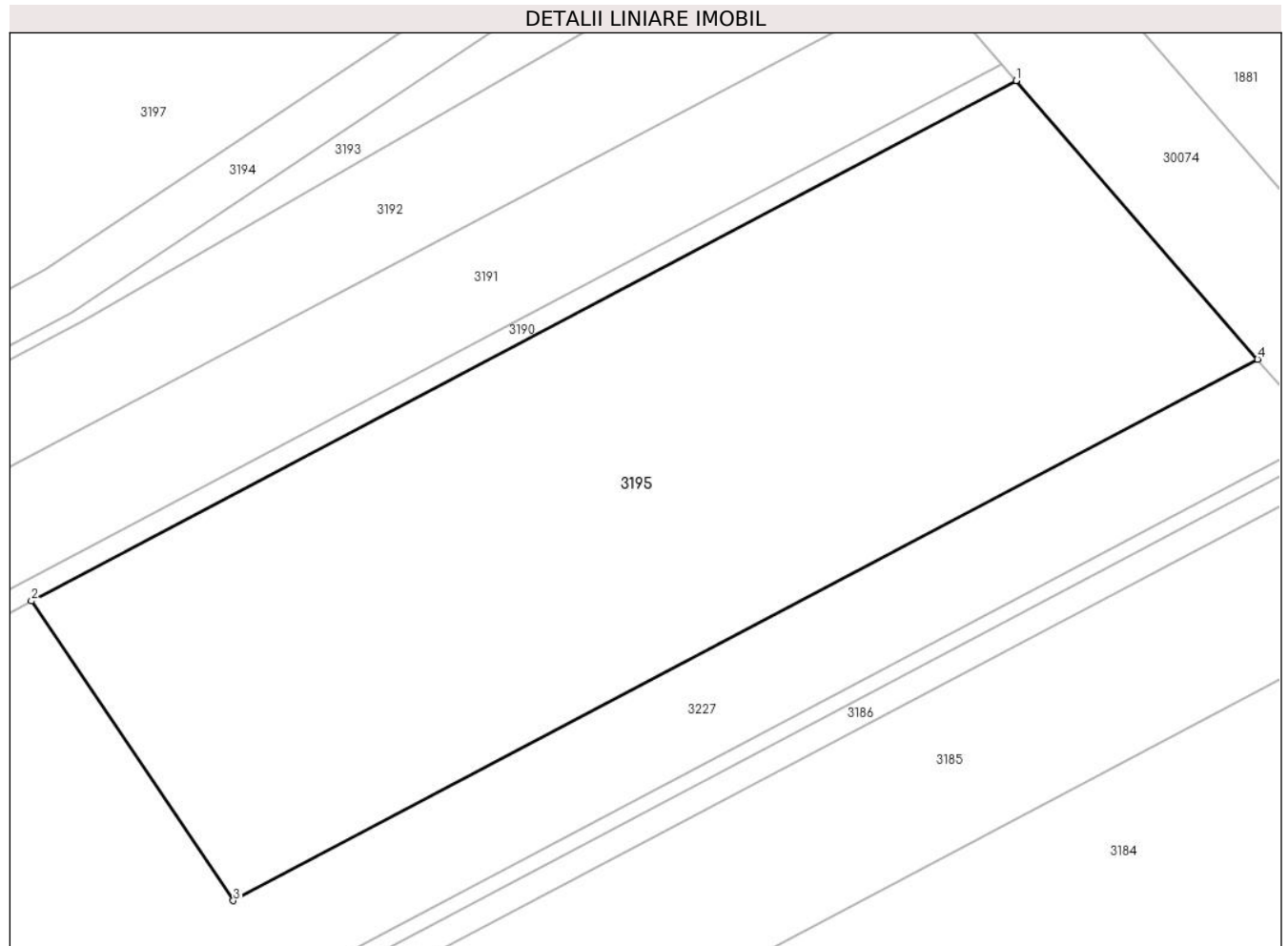
C. Partea III. SARCINI .

Inscrieri privind dezmembramintele dreptului de proprietate, drepturi reale de garanție și sarcini	Referințe
NU SUNT	

Teren

Nr cadastral	Suprafața (mp)*	Observații / Referințe
24846	Din acte: 0 Masurata: 1.500	

* Suprafața este determinată în planul de proiecție Stereo 70.



Date referitoare la teren

Crt	Categorie folosință	Intra vilan	Suprafața (mp)	Tarla	Parcelă	Nr. topo	Observații / Referințe
1	arabil	NU	1.500	37	A200/110	-	LOT 2

Lungime Segmente

1) Valorile lungimilor segmentelor sunt obținute din proiecție în plan.

Punct început	X / Y	Punct sfârșit	X / Y	Lungime segment (** (m)
1	574.263,089 376.863,191	2	574.203,383 376.831,644	67.528
2	574.203,383 376.831,644	3	574.215,625 376.813,483	21.902
3	574.215,625 376.813,483	4	574.277,726 376.846,296	70.237
4	574.277,726 376.846,296	1	574.263,089 376.863,191	22.354

**** Lungimile segmentelor sunt determinate în planul de proiecție Stereo 70 și sunt rotunjite la 1 milimetru.**

***** Distanța dintre puncte este formată din segmente cumulate ce sunt mai mici decât valoarea 1 milimetru.**

**DATE DESPRE IMOBILUL NR. 3196**

Oficiul de Cadastru și Publicitate Imobiliară PRAHOVA
Biroul de Cadastru și Publicitate Imobiliară Ploiești

A. Partea I. Descrierea imobilului

TEREN Extravilan

Adresa: Jud. Prahova

Nr. Crt	Nr cadastral Nr. topografic	Suprafața* (mp)	Observații / Referințe
A1		1.172	Sector cadastral:41 Teren neimprejmuit;

B. Partea II. Proprietari și acte

Inscrieri privitoare la dreptul de proprietate și alte drepturi reale		Referințe
/		
Act Normativ nr. 7, din 13/03/1996 emis de PARLAMENTUL ROMANIEI;		
B1	Intabulare, drept de PROPRIETATE, dobandit prin Lege, cota actuala 1/1, cota initiala 1/1 1) NEIDENTIFICAT NEIDENTIFICAT	A1
B2	Se noteaza PROPRIETAR NEIDENTIFICAT conform art 13, alin 15	A1

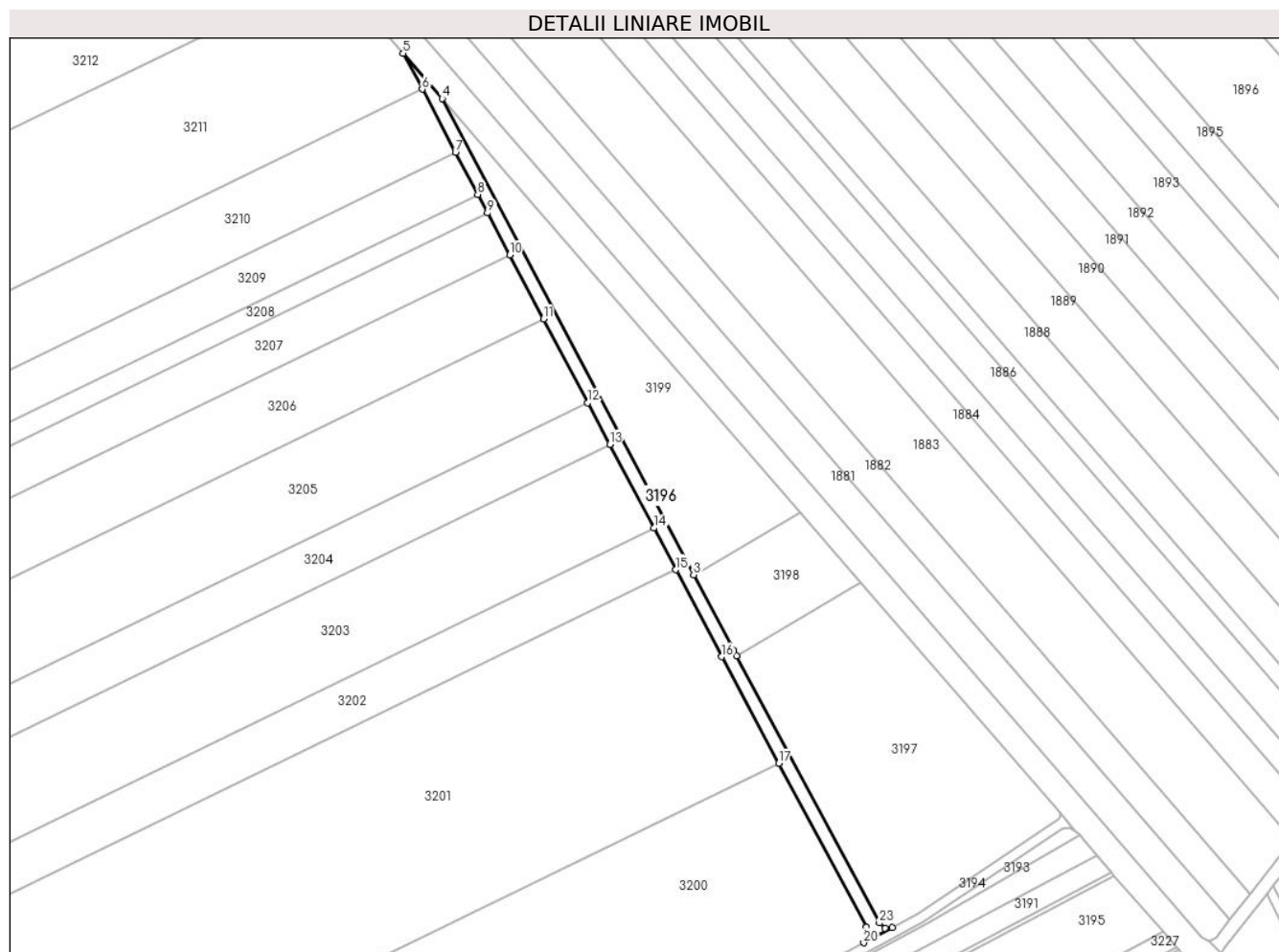
C. Partea III. SARCINI .

Inscrieri privind dezmembramintele dreptului de proprietate, drepturi reale de garanție și sarcini	Referințe
NU SUNT	

Teren

Nr cadastral	Suprafaţa (mp)*	Observații / Referințe
	1.172	

* Suprafața este determinată în planul de proiecție Stereo 70.



Date referitoare la teren

Crt	Categorie folosință	Intra vilan	Suprafața (mp)	Tarla	Parcelă	Nr. topo	Observații / Referințe
1	drum	NU	1.172	37	-	-	

Lungime Segmente

1) Valorile lungimilor segmentelor sunt obținute din proiecție în plan.

Punct început	X / Y	Punct sfârșit	X / Y	Lungime segment (** (m)
1	574.149,665 376.929,063	2	574.148,82 376.930,64	1.789
3	574.136,842 376.953,313	4	574.061,368 377.096,181	161.578
5	574.049,672 377.109,757	6	574.055,366 377.098,978	12.191
7	574.065,375 377.080,032	8	574.072,04 377.067,416	14.268
9	574.074,97 377.061,869	10	574.081,625 377.049,272	14.247

Punct început	X / Y	Punct sfârșit	X / Y	Lungime segment (** (m)
2	574.148,82 376.930,64	3	574.136,842 376.953,313	25.642
4	574.061,368 377.096,181	5	574.049,672 377.109,757	17.919
6	574.055,366 377.098,978	7	574.065,375 377.080,032	21.427
8	574.072,04 377.067,416	9	574.074,97 377.061,869	6.273
10	574.081,625 377.049,272	11	574.091,762 377.030,083	21.702

Punct început	X / Y	Punct sfârșit	X / Y	Lungime segment (** (m)
11	574.091,762 377.030,083	12	574.105,033 377.004,962	28.411
13	574.111,659 376.992,419	14	574.124,892 376.967,37	28.33
15	574.131,499 376.954,863	16	574.145,289 376.928,761	29.521
17	574.162,415 376.896,788	18	574.188,74 376.847,643	55.752
19	574.189,351 376.845,004	20	574.187,851 376.842,976	2.522
21	574.196,43 376.847,548	22	574.194,301 376.847,355	2.138
23	574.192,606 376.848,897	1	574.149,665 376.929,063	90.942

Punct început	X / Y	Punct sfârșit	X / Y	Lungime segment (** (m)
12	574.105,033 377.004,962	13	574.111,659 376.992,419	14.186
14	574.124,892 376.967,37	15	574.131,499 376.954,863	14.145
16	574.145,289 376.928,761	17	574.162,415 376.896,788	36.271
18	574.188,74 376.847,643	19	574.189,351 376.845,004	2.709
20	574.187,851 376.842,976	21	574.196,43 376.847,548	9.721
22	574.194,301 376.847,355	23	574.192,606 376.848,897	2.291

** Lungimile segmentelor sunt determinate în planul de proiecție Stereo 70 și sunt rotunjite la 1 milimetru.

*** Distanța dintre puncte este formată din segmente cumulate ce sunt mai mici decât valoarea 1 milimetru.

**DATE DESPRE IMOBILUL NR. 3197**

Oficiul de Cadastru și Publicitate Imobiliară PRAHOVA
Biroul de Cadastru și Publicitate Imobiliară Ploiești

A. Partea I. Descrierea imobilului

TEREN Extravilan

Adresa: Jud. Prahova

Nr. Crt	Nr cadastral Nr. topografic	Suprafața* (mp)	Observații / Referințe
A1	26171	5.000	Sector cadastral:41 Teren neimprejmut;

B. Partea II. Proprietari și acte

Inscrieri privitoare la dreptul de proprietate și alte drepturi reale		Referințe
35895 / 14/05/2014		
Act Notarial nr. 1778, din 13/05/2014 emis de NP TUDOSE GEORGE RADU;		
B2	Intabulare, drept de PROPRIETATEcumparare, dobandit prin Conventie, cota actuala 1/1, cota initiala 1/1 1) MANASTIREA TURNU, CIF:11511620	A1
18476 / 24/02/2016		
Act Normativ nr. 17, din 07/03/2014 emis de Parlamentul Romaniei;		
B3	Imobil aflat sub incidenta art.3 alin.(1) din Legea 17/2014	A1

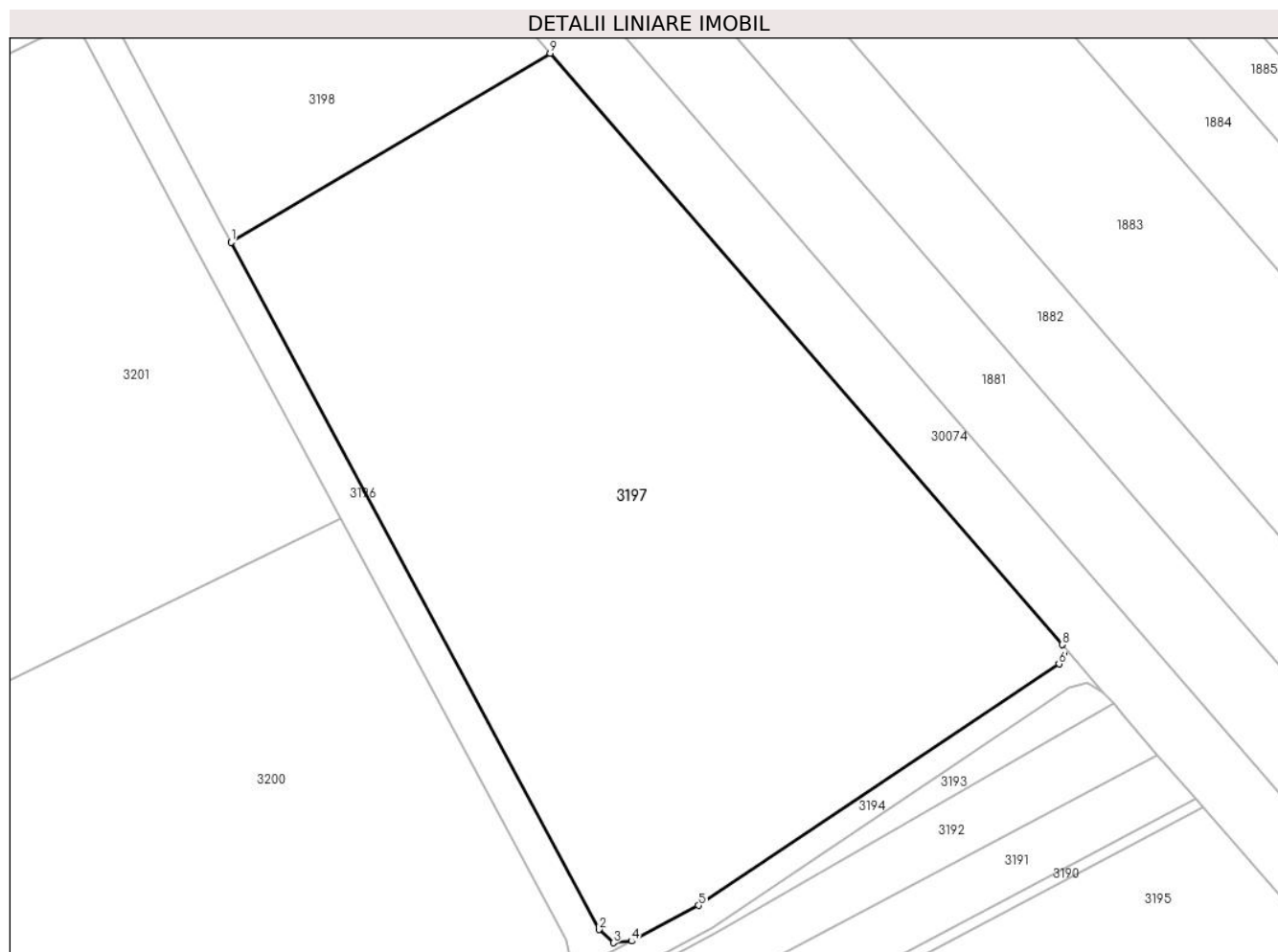
C. Partea III. SARCINI .

Inscrieri privind dezmembramintele dreptului de proprietate, drepturi reale de garanție și sarcini	Referințe
NU SUNT	

Teren

Nr cadastral	Suprafața (mp)*	Observații / Referințe
26171	5.000	

* Suprafața este determinată în planul de proiecție Stereo 70.



Date referitoare la teren

Crt	Categorie folosință	Intravilan	Suprafața (mp)	Tarla	Parcelă	Nr. topo	Observații / Referințe
1	arabil	NU	5.000	37	199/1	-	

Lungime Segmente

1) Valorile lungimilor segmentelor sunt obținute din proiecție în plan.

Punct început	X / Y	Punct sfârșit	X / Y	Lungime segment (** (m)
1	574.149,665 376.929,063	2	574.192,606 376.848,897	90.942
2	574.192,606 376.848,897	3	574.194,301 376.847,355	2.291
3	574.194,301 376.847,355	4	574.196,43 376.847,548	2.138
4	574.196,43 376.847,548	5	574.204,234 376.851,707	8.843
5	574.204,234 376.851,707	6	574.246,323 376.879,882	50.649

Punct început	X / Y	Punct sfârșit	X / Y	Lungime segment (** (m)
6	574.246,323 376.879,882	7	574.246,943 376.881,027	1.302
7	574.246,943 376.881,027	8	574.246,682 376.882,129	1.132
8	574.246,682 376.882,129	9	574.186,909 376.951,12	91.283
9	574.186,909 376.951,12	1	574.149,665 376.929,063	43.285

** Lungimile segmentelor sunt determinate în planul de proiecție Stereo 70 și sunt rotunjite la 1 milimetru.

*** Distanța dintre puncte este formată din segmente cumulate ce sunt mai mici decât valoarea 1 milimetru.

**DATE DESPRE IMOBILUL NR. 3198**

Oficiul de Cadastru și Publicitate Imobiliară PRAHOVA
Biroul de Cadastru și Publicitate Imobiliară Ploiești

A. Partea I. Descrierea imobilului

TEREN Extravilan

Adresa: Jud. Prahova

Nr. Crt	Nr cadastral Nr. topografic	Suprafața* (mp)	Observații / Referințe
A1	30046	1.100	Sector cadastral:41 Teren neimpregmuit;

B. Partea II. Proprietari și acte

Inscrieri privitoare la dreptul de proprietate și alte drepturi reale		Referințe
125616 / 03/10/2022		
Act Administrativ nr. 216042, din 19/09/2022 emis de CJSDPAT PRAHOVA;		
B2	se notează faptul ca imobilul înscris in prezenta carte funciara se afla sub incidenta art.3 alin.(1) din Legea nr.17/2014	A1
144635 / 14/11/2022		
Act Notarial nr. 5492, din 11/11/2022 emis de NP Tudose George Radu;		
B3	Intabulare, drept de PROPRIETATEcumparare ca bun comun, dobandit prin Conventie, cota actuala 1/1, cota initiala 1/1	A1
	1) BORUZ GEORGETA	
	2) BORUZ FĂNEL	

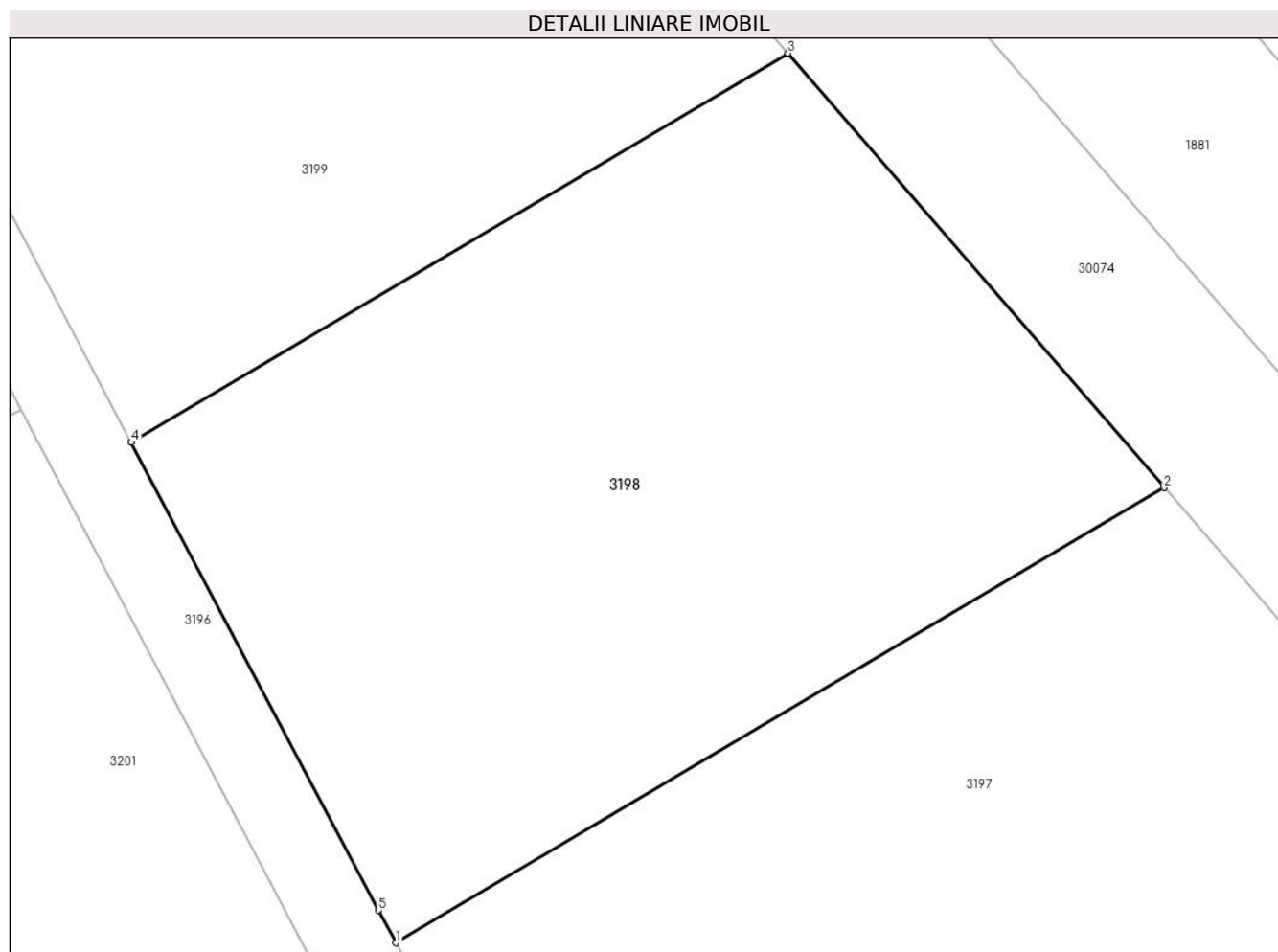
C. Partea III. SARCINI .

Inscrieri privind dezmembramintele dreptului de proprietate, drepturi reale de garanție și sarcini	Referințe
NU SUNT	

Teren

Nr cadastral	Suprafața (mp)*	Observații / Referințe
30046	1.100	

* Suprafața este determinată în planul de proiecție Stereo 70.



Date referitoare la teren

Crt	Categorie folosință	Intravilan	Suprafața (mp)	Tarla	Parcelă	Nr. topo	Observații / Referințe
1	arabil	NU	1.100	37	199/2	-	

Lungime Segmente

1) Valorile lungimilor segmentelor sunt obținute din proiecție în plan.

Punct început	X / Y	Punct sfârșit	X / Y	Lungime segment (** (m)
1	574.149,665 376.929,063	2	574.186,909 376.951,12	43.285
2	574.186,909 376.951,12	3	574.168,675 376.972,166	27.846
3	574.168,675 376.972,166	4	574.136,842 376.953,313	36.997
4	574.136,842 376.953,313	5	574.148,82 376.930,64	25.642
5	574.148,82 376.930,64	1	574.149,665 376.929,063	1.789

**** Lungimile segmentelor sunt determinate în planul de proiecție Stereo 70 și sunt rotunjite la 1 milimetru.**

***** Distanța dintre puncte este formată din segmente cumulate ce sunt mai mici decât valoarea 1 milimetru.**

**DATE DESPRE IMOBILUL NR. 3199**

Oficiul de Cadastru și Publicitate Imobiliară PRAHOVA
Biroul de Cadastru și Publicitate Imobiliară Ploiești

A. Partea I. Descrierea imobilului

TEREN Extravilan

Adresa: Jud. Prahova

Nr. Crt	Nr cadastral Nr. topografic	Suprafața* (mp)	Observații / Referințe
A1		2.979	Sector cadastral:41 Teren neimprejmuit;

B. Partea II. Proprietari și acte

Inscrieri privitoare la dreptul de proprietate și alte drepturi reale		Referințe
/		
Act Normativ nr. 7, din 13/03/1996 emis de PARLAMENTUL ROMANIEI;		
B1	Intabulare, drept de PROPRIETATE, dobândit prin Lege, cota actuala 1/1, cota initiala 1/1 1) NEIDENTIFICAT NEIDENTIFICAT	A1
B2	Se noteaza PROPRIETAR NEIDENTIFICAT, rezerva comisiei locale de fod funciar - conform art 13, alin 14	A1

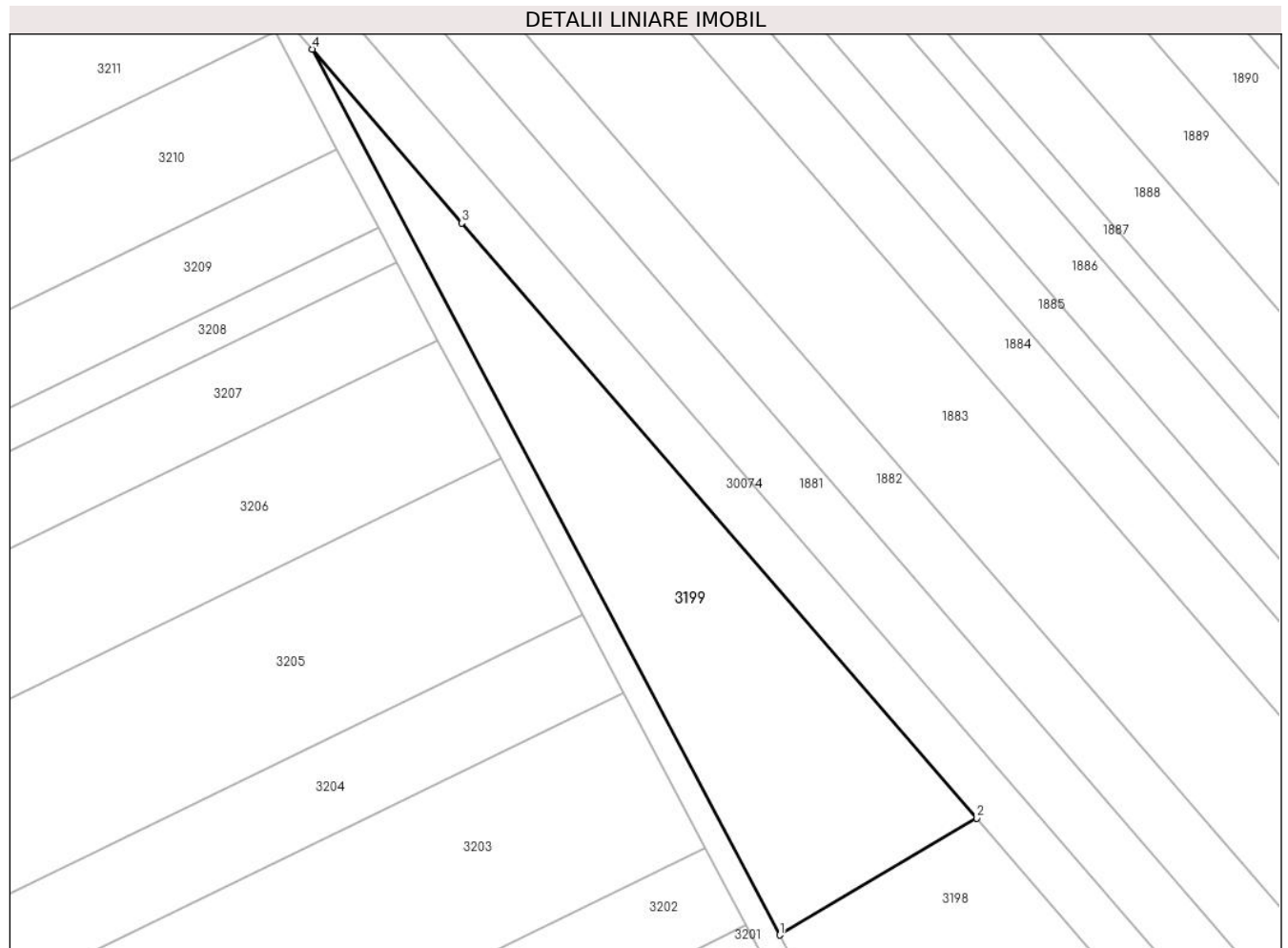
C. Partea III. SARCINI .

Inscrieri privind dezmembramintele dreptului de proprietate, drepturi reale de garanție și sarcini	Referințe
NU SUNT	

Teren

Nr cadastral	Suprafața (mp)*	Observații / Referințe
	2.979	

* Suprafața este determinată în planul de proiecție Stereo 70.



Date referitoare la teren

Crt	Categorie folosință	Intra vilan	Suprafața (mp)	Tarla	Parcelă	Nr. topo	Observații / Referințe
1	arabil	NU	2.979	37	199/3	-	

Lungime Segmente

1) Valorile lungimilor segmentelor sunt obținute din proiecție în plan.

Punct început	X / Y	Punct sfârșit	X / Y	Lungime segment (** (m)
1	574.136,842 376.953,313	2	574.168,675 376.972,166	36.997
2	574.168,675 376.972,166	3	574.085,505 377.068,164	127.015
3	574.085,505 377.068,164	4	574.061,368 377.096,181	36.98
4	574.061,368 377.096,181	1	574.136,842 376.953,313	161.578

** Lungimile segmentelor sunt determinate în planul de proiecție Stereo 70 și sunt rotunjite la 1 milimetru.

***** Distanţa dintre puncte este formată din segmente cumulate ce sunt mai mici decât valoarea 1 milimetru.**

**DATE DESPRE IMOBILUL NR. 3200**

Oficiul de Cadastru și Publicitate Imobiliară PRAHOVA
Biroul de Cadastru și Publicitate Imobiliară Ploiești

A. Partea I. Descrierea imobilului

TEREN Extravilan

Adresa: Jud. Prahova

Nr. Crt	Nr cadastral Nr. topografic	Suprafața* (mp)	Observații / Referințe
A1		23.300	Sector cadastral:41 Teren neimprejmuit;

B. Partea II. Proprietari și acte

Inscrieri privitoare la dreptul de proprietate și alte drepturi reale	Referințe
/	
Act Administrativ nr. 108103, din 17/10/2002 emis de CJSDPAT PRAHOVA;	
B1	A1
Intabulare, drept de PROPRIETATE, dobandit prin Reconstituire, cota actuala 1/1, cota initiala 1/1	
1) TEODORESCU TRAIAN, LIPSA CNP	

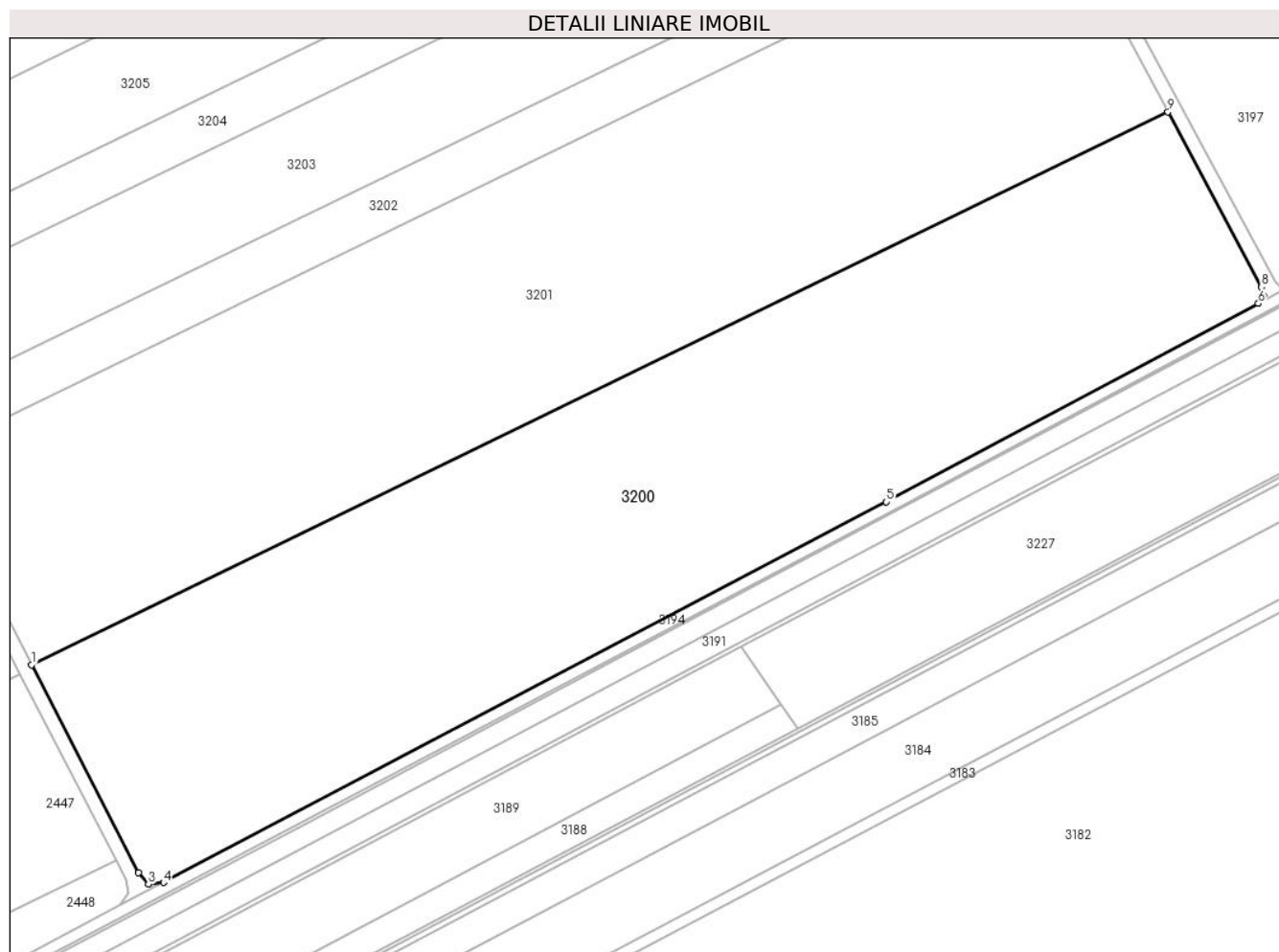
C. Partea III. SARCINI .

Inscrieri privind dezmembramintele dreptului de proprietate, drepturi reale de garanție și sarcini	Referințe
NU SUNT	

Teren

Nr cadastral	Suprafața (mp)*	Observații / Referințe
	23.300	

* Suprafața este determinată în planul de proiecție Stereo 70.



Date referitoare la teren

Crt	Categorie folosință	Intravilan	Suprafața (mp)	Tarla	Parcelă	Nr. topo	Observații / Referințe
1	arabil	NU	23.300	37	191/1	-	

Lungime Segmente

1) Valorile lungimilor segmentelor sunt obținute din proiecție în plan.

Punct început	X / Y	Punct sfârșit	X / Y	Lungime segment (** (m)
1	573.843,243 376.741,557	2	573.873,236 376.683,165	65.645
2	573.873,236 376.683,165	3	573.876,052 376.679,98	4.251
3	573.876,052 376.679,98	4	573.880,262 376.680,433	4.234
4	573.880,262 376.680,433	5	574.083,36 376.787,292	229.494
5	574.083,36 376.787,292	6	574.187,851 376.842,976	118.402

Punct început	X / Y	Punct sfârșit	X / Y	Lungime segment (** (m)
6	574.187,851 376.842,976	7	574.189,351 376.845,004	2.522
7	574.189,351 376.845,004	8	574.188,74 376.847,643	2.709
8	574.188,74 376.847,643	9	574.162,415 376.896,788	55.752
9	574.162,415 376.896,788	1	573.843,243 376.741,557	354.919

** Lungimile segmentelor sunt determinate în planul de proiecție Stereo 70 și sunt rotunjite la 1 milimetru.

*** Distanța dintre puncte este formată din segmente cumulate ce sunt mai mici decât valoarea 1 milimetru.

**DATE DESPRE IMOBILUL NR. 3201**

Oficiul de Cadastru și Publicitate Imobiliară PRAHOVA
Biroul de Cadastru și Publicitate Imobiliară Ploiești

A. Partea I. Descrierea imobilului

TEREN Extravilan

Adresa: Jud. Prahova

Nr. Crt	Nr cadastral Nr. topografic	Suprafața* (mp)	Observații / Referințe
A1	23835	23.300	Sector cadastral:41 Teren neimprejmuț;

B. Partea II. Proprietari și acte

Inscrieri privitoare la dreptul de proprietate și alte drepturi reale		Referințe
41840 / 19/07/2011		
Act Administrativ nr. 108102, din 17/10/2002 emis de CJSDPAT PRAHOVA (act notarial nr. 5012/13-11-2007 emis de NOTAR PUBLIC NECULAE AURELIAN;);		
B1	Intabulare, drept de PROPRIETATEreconstituire, dobandit prin Lege, cota actuala 1/1, cota initiala 1/1 1) TEODORESCU FILIP 2) NITU FLORICA 3) TEODORESCU ION 4) TEODORESCU NICOLAE 5) POPA STELIANA	A1
18325 / 24/02/2016		
Act Normativ nr. 17, din 07/03/2014 emis de Parlamentul Romaniei;		
B2	Imobil aflat sub incidenta art.3 alin.(1) din Legea 17/2014	A1

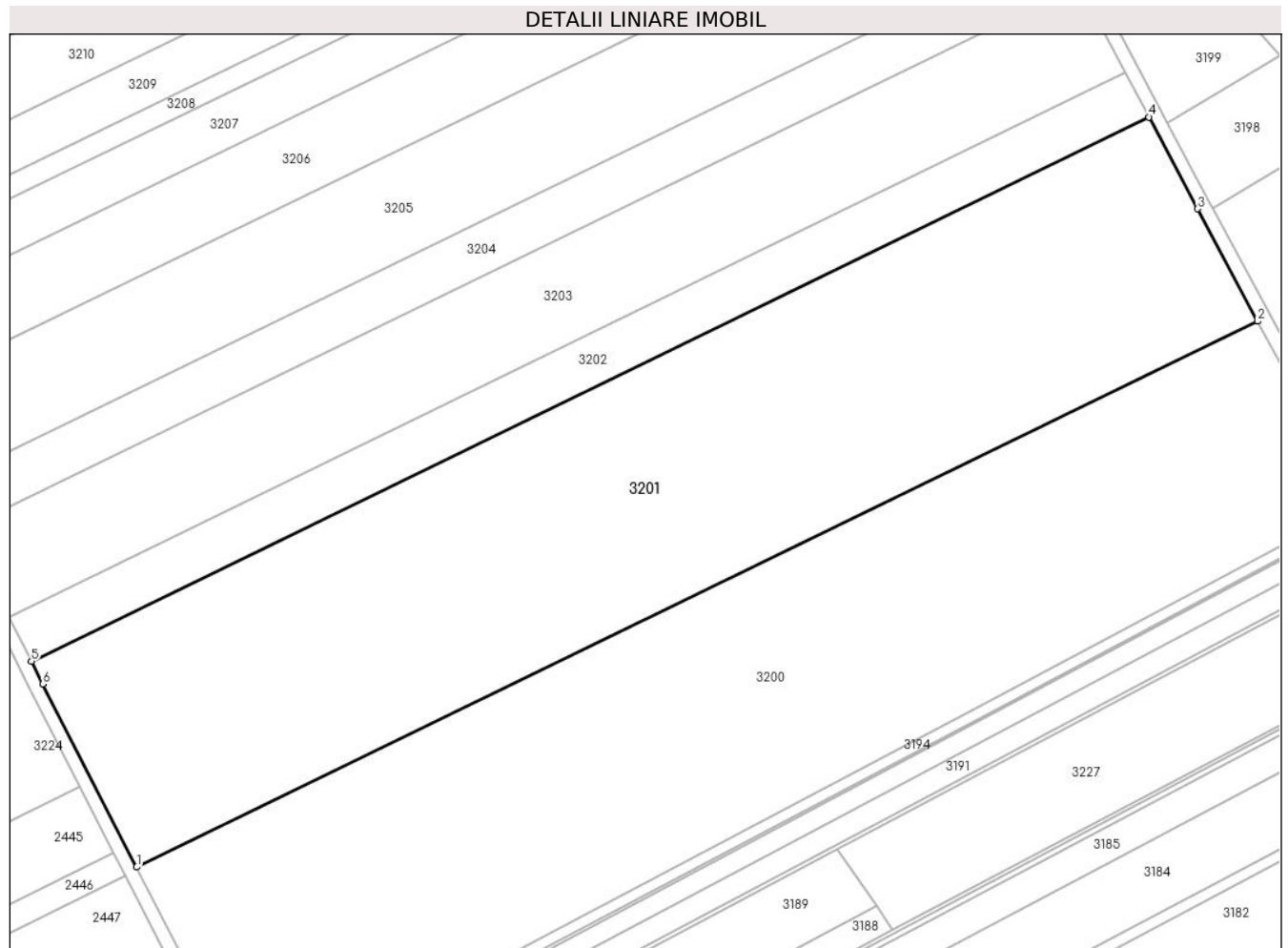
C. Partea III. SARCINI .

Inscrieri privind dezmembramintele dreptului de proprietate, drepturi reale de garanție și sarcini	Referințe
NU SUNT	

Teren

Nr cadastral	Suprafața (mp)*	Observații / Referințe
23835	23.300	

* Suprafața este determinată în planul de proiecție Stereo 70.



Date referitoare la teren

Crt	Categorie folosință	Intravilan	Suprafața (mp)	Tarla	Parcelă	Nr. topo	Observații / Referințe
1	arabil	NU	23.300	37	191/2	-	

Lungime Segmente

1) Valorile lungimilor segmentelor sunt obținute din proiecție în plan.

Punct început	X / Y	Punct sfârșit	X / Y	Lungime segment (** (m)
1	573.843,243 376.741,557	2	574.162,415 376.896,788	354.919
2	574.162,415 376.896,788	3	574.145,289 376.928,761	36.271
3	574.145,289 376.928,761	4	574.131,499 376.954,863	29.521
4	574.131,499 376.954,863	5	573.813,277 376.800,094	353.863
5	573.813,277 376.800,094	6	573.816,491 376.793,639	7.211

Punct început	X / Y	Punct sfârșit	X / Y	Lungime segment (** (m)
6	573.816,491 376.793,639	1	573.843,243 376.741,557	58.551

** Lungimile segmentelor sunt determinate în planul de proiecție Stereo 70 și sunt rotunjite la 1 milimetru.

*** Distanța dintre puncte este formată din segmente cumulate ce sunt mai mici decât valoarea 1 milimetru.

**DATE DESPRE IMOBILUL NR. 3202**

Oficiul de Cadastru și Publicitate Imobiliară PRAHOVA
Biroul de Cadastru și Publicitate Imobiliară Ploiești

A. Partea I. Descrierea imobilului

TEREN Extravilan

Nr. CF vechi:4322

Nr. cadastral vechi:11145

Adresa: Jud. Prahova

Nr. Crt	Nr cadastral Nr. topografic	Suprafața* (mp)	Observații / Referințe
A1	21528	5.000	Sector cadastral:41 Teren neimprejmuit;

B. Partea II. Proprietari și acte

Inscrieri privitoare la dreptul de proprietate și alte drepturi reale		Referințe
10788 / 19/02/2008		
Act Administrativ nr. 108118, din 17/10/2002 emis de COMISIA JUDETEANA PRAHOVA;		
B1	Intabulare, drept de PROPRIETATE, dobandit prin Reconstituire, cota actuala 1/1, cota initiala 1/1 1) GHITA MARIA	A1
18122 / 24/02/2016		
Act Normativ nr. 17, din 07/03/2014 emis de Parlamentul Romaniei;		
B2	imobil aflat sub incidenta art.3 (alin.1) din Legea nr.17/2014	A1

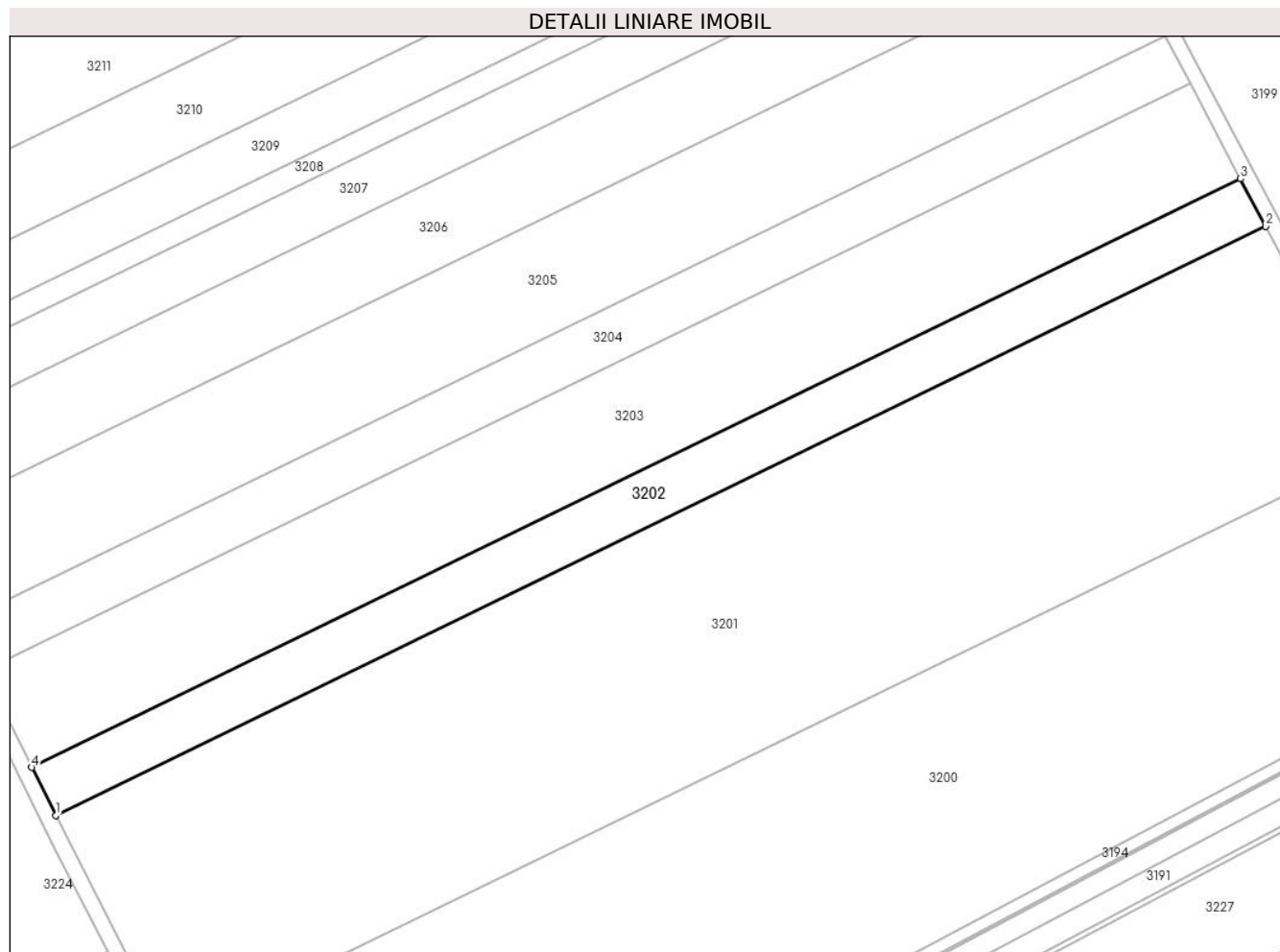
C. Partea III. SARCINI .

Inscrieri privind dezmembramintele dreptului de proprietate, drepturi reale de garanție și sarcini	Referințe
NU SUNT	

Teren

Nr cadastral	Suprafața (mp)*	Observații / Referințe
21528	5.000	

* Suprafața este determinată în planul de proiecție Stereo 70.



Date referitoare la teren

Crt	Categorie folosință	Intra vilan	Suprafața (mp)	Tarla	Parcelă	Nr. topo	Observații / Referințe
1	arabil	NU	5.000	37	A 191/3	-	

Lungime Segmente

1) Valorile lungimilor segmentelor sunt obținute din proiecție în plan.

Punct început	X / Y	Punct sfârșit	X / Y	Lungime segment (** (m)
1	573.813,277 376.800,094	2	574.131,499 376.954,863	353.863
2	574.131,499 376.954,863	3	574.124,892 376.967,37	14.145
3	574.124,892 376.967,37	4	573.806,975 376.812,749	353.524
4	573.806,975 376.812,749	1	573.813,277 376.800,094	14.137

** Lungimile segmentelor sunt determinate în planul de proiecție Stereo 70 și sunt rotunjite la 1 milimetru.

***** Distanţa dintre puncte este formată din segmente cumulate ce sunt mai mici decât valoarea 1 milimetru.**

**DATE DESPRE IMOBILUL NR. 3203**

Oficiul de Cadastru și Publicitate Imobiliară PRAHOVA
Biroul de Cadastru și Publicitate Imobiliară Ploiești

A. Partea I. Descrierea imobilului

TEREN Extravilan

Adresa: Jud. Prahova, sat Strejnicu

Nr. Crt	Nr cadastral Nr. topografic	Suprafața* (mp)	Observații / Referințe
A1	23640	10.000	Sector cadastral:41 Teren neimpregmuit;

B. Partea II. Proprietari și acte

Inscrieri privitoare la dreptul de proprietate și alte drepturi reale		Referințe
19345 / 11/04/2011		
Act Notarial nr. 1005, din 08/04/2011 emis de NP NECULAE AURELIAN;		
B1	Se infiinteaza cartea funciara 23640 a imobilului cu numarul cadastral 23640/Târgșoru Vechi, rezultat din alipirea urmatoarelor imobile:~nr.cad.1408 (id electronic 21537) din cf.950(e:950) (id electronic 21537) care se sisteaza;~nr.cad.11143 (id electronic 21526) din cf.4240 (id electronic 21526) care se sisteaza;	A1
18311 / 24/02/2016		
Act Normativ nr. 17, din 07/03/2014 emis de Parlamentul Romaniei;		
B6	Imobil aflat sub incidenta art.3 alin.(1) din Legea 17/2014	A1
112316 / 08/12/2016		
Act Notarial nr. 4419, din 07/12/2016 emis de NP Tudose Maria;		
B7	Intabulare, drept de PROPRIETATEcumparare, dobandit prin Conventie, cota actuala 1/1, cota initiala 1/1 1) MANASTIREA TURNU, CIF:11511620	A1
120416 / 27/12/2016		
Act Administrativ nr. 112316, din 08/12/2016 emis de OCPI PRAHOVA;		
B8	se indreapta eroarea materiala strecurata in cuprinsul incheierii nr. 112316/2016 si al prezentei carti funciare in sensul ca denumirea corecta a proprietarei imobilului este Manastirea Turnu	A1

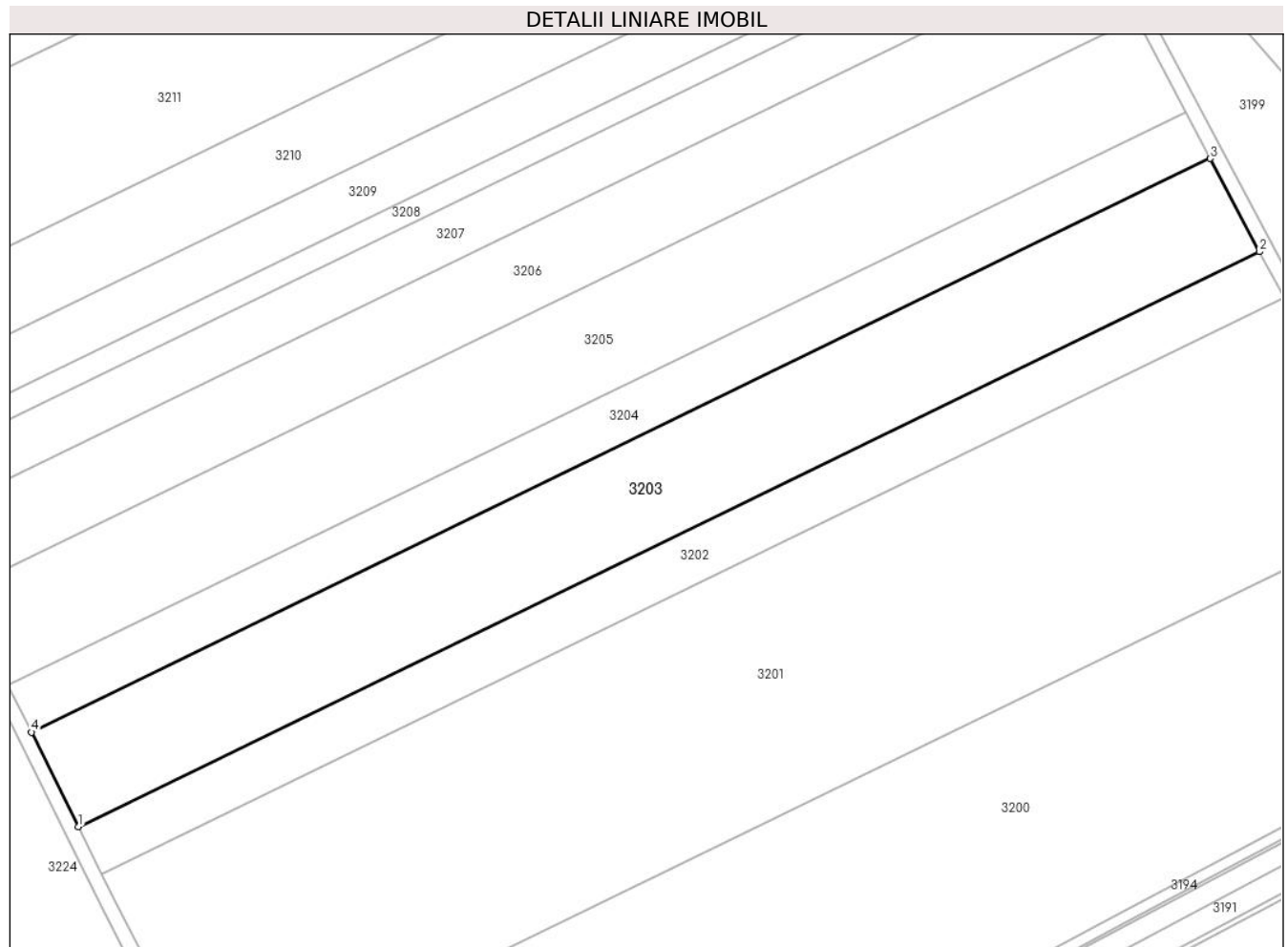
C. Partea III. SARCINI .

Inscrieri privind dezmembramintele dreptului de proprietate, drepturi reale de garanție și sarcini	Referințe
NU SUNT	

Teren

Nr cadastral	Suprafața (mp)*	Observații / Referințe
23640	10.000	

* Suprafața este determinată în planul de proiecție Stereo 70.



Date referitoare la teren

Crt	Categorie folosință	Intra vilan	Suprafața (mp)	Tarla	Parcelă	Nr. topo	Observații / Referințe
1	arabil	NU	10.000	37	191/4,191/5	-	

Lungime Segmente

1) Valorile lungimilor segmentelor sunt obținute din proiecție în plan.

Punct început	X / Y	Punct sfârșit	X / Y	Lungime segment (** (m)
1	573.806,975 376.812,749	2	574.124,892 376.967,37	353.524
2	574.124,892 376.967,37	3	574.111,659 376.992,419	28.33
3	574.111,659 376.992,419	4	573.794,354 376.838,096	352.843
4	573.794,354 376.838,096	1	573.806,975 376.812,749	28.315

** Lungimile segmentelor sunt determinate în planul de proiecție Stereo 70 și sunt rotunjite la 1 milimetru.

***** Distanţa dintre puncte este formată din segmente cumulate ce sunt mai mici decât valoarea 1 milimetru.**

**DATE DESPRE IMOBILUL NR. 3204**

Oficiul de Cadastru și Publicitate Imobiliară PRAHOVA
Biroul de Cadastru și Publicitate Imobiliară Ploiești

A. Partea I. Descrierea imobilului

TEREN Extravilan

Adresa: Jud. Prahova

Nr. Crt	Nr cadastral Nr. topografic	Suprafața* (mp)	Observații / Referințe
A1		5.000	Sector cadastral:41 Teren neimprejmuit;

B. Partea II. Proprietari și acte

Inscrieri privitoare la dreptul de proprietate și alte drepturi reale	Referințe
/	
Act Administrativ nr. 108110, din 17/10/2002 emis de CJSDPAT PRAHOVA;	
B1	A1
Intabulare, drept de PROPRIETATE, dobandit prin Reconstituire, cota actuala 1/1, cota initiala 1/1	
1) CARNUȚĂ DUMITRU , LIPSA CNP	
2) PĂTRAN MARIA , LIPSA CNP	

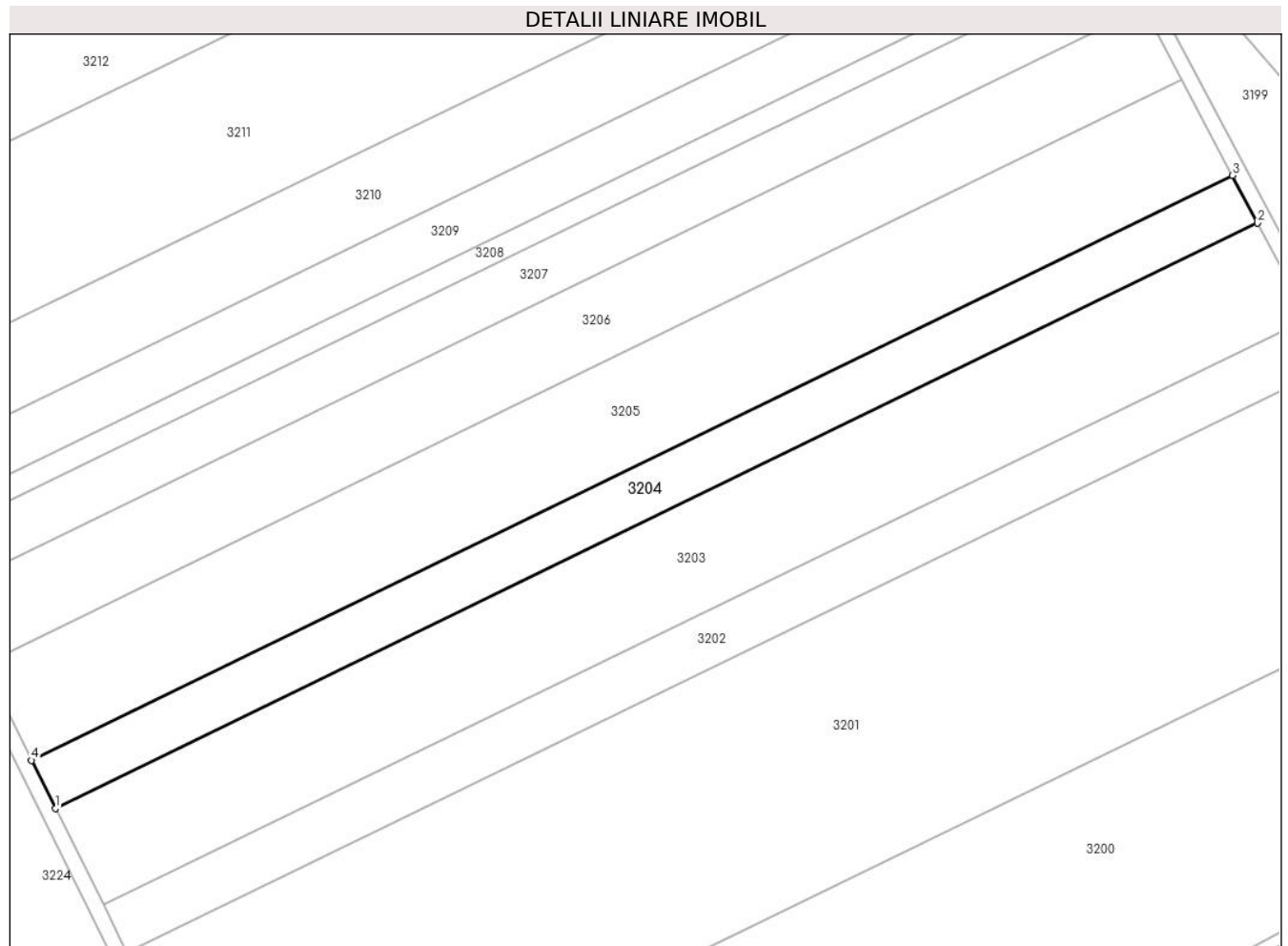
C. Partea III. SARCINI .

Inscrieri privind dezmembramintele dreptului de proprietate, drepturi reale de garanție și sarcini	Referințe
NU SUNT	

Teren

Nr cadastral	Suprafața (mp)*	Observații / Referințe
	5.000	

* Suprafața este determinată în planul de proiecție Stereo 70.



Date referitoare la teren

Crt	Categorie folosință	Intra vilan	Suprafața (mp)	Tarla	Parcelă	Nr. topo	Observații / Referințe
1	arabil	NU	5.000	37	191/6	-	

Lungime Segmente

1) Valorile lungimilor segmentelor sunt obținute din proiecție în plan.

Punct început	X / Y	Punct sfârșit	X / Y	Lungime segment (** (m)
1	573.794,354 376.838,096	2	574.111,659 376.992,419	352.843
2	574.111,659 376.992,419	3	574.105,033 377.004,962	14.186
3	574.105,033 377.004,962	4	573.788,034 376.850,787	352.503
4	573.788,034 376.850,787	1	573.794,354 376.838,096	14.178

** Lungimile segmentelor sunt determinate în planul de proiecție Stereo 70 și sunt rotunjite la 1 milimetru.

***** Distanţa dintre puncte este formată din segmente cumulate ce sunt mai mici decât valoarea 1 milimetru.**

**DATE DESPRE IMOBILUL NR. 3205**

Oficiul de Cadastru și Publicitate Imobiliară PRAHOVA
Biroul de Cadastru și Publicitate Imobiliară Ploiești

A. Partea I. Descrierea imobilului

TEREN Extravilan

Adresa: Jud. Prahova

Nr. Crt	Nr cadastral Nr. topografic	Suprafața* (mp)	Observații / Referințe
A1	24037	10.000	Sector cadastral:41 Teren neimprejmuit;

B. Partea II. Proprietari și acte

Inscrieri privitoare la dreptul de proprietate și alte drepturi reale		Referințe
37854 / 29/06/2012		
Act Notarial nr. 305, din 26/06/2012 emis de NP TUDOSE GEORGE RADU;		
B2	Intabulare, drept de PROPRIETATE cumparare ca bun comun, dobandit prin Conventie, cota actuala 1/1, cota initiala 1/1 1) ANGHEL RODICA 2) ANGHEL PETRE	A1
18346 / 24/02/2016		
Act Normativ nr. 17, din 07/03/2014 emis de Parlamentul Romaniei;		
B3	imobil aflat sub incidenta art.3 (alin.1) din Legea nr.17/2014	A1

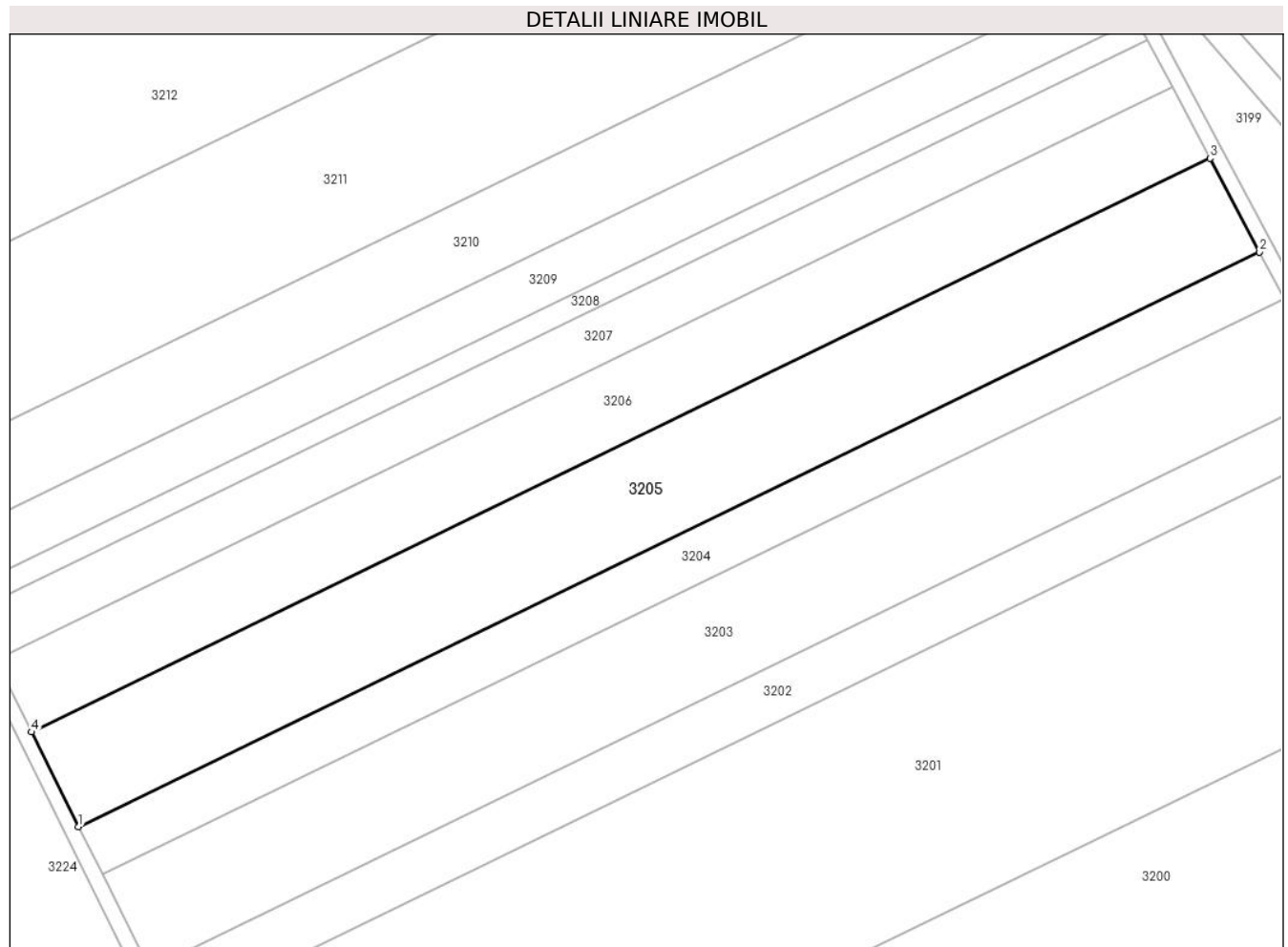
C. Partea III. SARCINI .

Inscrieri privind dezmembramintele dreptului de proprietate, drepturi reale de garanție și sarcini	Referințe
NU SUNT	

Teren

Nr cadastral	Suprafața (mp)*	Observații / Referințe
24037	10.000	

* Suprafața este determinată în planul de proiecție Stereo 70.



Date referitoare la teren

Crt	Categorie folosință	Intra vilan	Suprafața (mp)	Tarla	Parcelă	Nr. topo	Observații / Referințe
1	arabil	NU	10.000	37	191/7	-	

Lungime Segmente

1) Valorile lungimilor segmentelor sunt obținute din proiecție în plan.

Punct început	X / Y	Punct sfârșit	X / Y	Lungime segment (** (m)
1	573.788,034 376.850,787	2	574.105,033 377.004,962	352.503
2	574.105,033 377.004,962	3	574.091,762 377.030,083	28.411
3	574.091,762 377.030,083	4	573.775,375 376.876,207	351.822
4	573.775,375 376.876,207	1	573.788,034 376.850,787	28.398

** Lungimile segmentelor sunt determinate în planul de proiecție Stereo 70 și sunt rotunjite la 1 milimetru.

***** Distanţa dintre puncte este formată din segmente cumulate ce sunt mai mici decât valoarea 1 milimetru.**

**DATE DESPRE IMOBILUL NR. 3206**

Oficiul de Cadastru și Publicitate Imobiliară PRAHOVA
Biroul de Cadastru și Publicitate Imobiliară Ploiești

A. Partea I. Descrierea imobilului

TEREN Extravilan

Adresa: Jud. Prahova

Nr. Crt	Nr cadastral Nr. topografic	Suprafața* (mp)	Observații / Referințe
A1	29440	Din acte: 7.624 Masurata: 7.625	Sector cadastral:41 Teren neimprejmit;

B. Partea II. Proprietari și acte

Inscrieri privitoare la dreptul de proprietate și alte drepturi reale		Referințe
77260 / 11/06/2021		
Act Normativ nr. 17, din 07/03/2014 emis de PARLAMENTUL ROMANIEI;		
B3	se noteaza faptul ca imobilul se afla sub incidenta art.3 (alin.1) din Legea nr.17/2014	A1
5304 / 17/01/2022		
Act Notarial nr. 187, din 14/01/2022 emis de NP Tudose Maria;		
B4	Intabulare, drept de PROPRIETATEcumparare, dobandit prin Conventie, cota actuala 1/1, cota initiala 1/1 1) TURNU APIPLANT SRL, CIF:29140428	A1


C. Partea III. SARCINI .

Inscrieri privind dezmembramintele dreptului de proprietate, drepturi reale de garanție și sarcini	Referințe
NU SUNT	

Teren

Nr cadastral	Suprafața (mp)*	Observații / Referințe
29440	Din acte: 7.624 Masurata: 7.625	

* Suprafața este determinată în planul de proiecție Stereo 70.



Date referitoare la teren

Crt	Categorie folosință	Intra vilan	Suprafața (mp)	Tarla	Parcelă	Nr. topo	Observații / Referințe
1	arabil	NU	7.625	37	191/8	-	

Lungime Segmente

1) Valorile lungimilor segmentelor sunt obținute din proiecție în plan.

Punct început	X / Y	Punct sfârșit	X / Y	Lungime segment (** (m)
1	573.775,375 376.876,207	2	574.091,762 377.030,083	351.822
2	574.091,762 377.030,083	3	574.081,625 377.049,272	21.702
3	574.081,625 377.049,272	4	573.765,707 376.895,623	351.301
4	573.765,707 376.895,623	1	573.775,375 376.876,207	21.69

**** Lungimile segmentelor sunt determinate în planul de proiecție Stereo 70 și sunt rotunjite la 1 milimetru.**

***** Distanța dintre puncte este formată din segmente cumulate ce sunt mai mici decât valoarea 1 milimetru.**

**DATE DESPRE IMOBILUL NR. 3207**

Oficiul de Cadastru și Publicitate Imobiliară PRAHOVA
Biroul de Cadastru și Publicitate Imobiliară Ploiești

A. Partea I. Descrierea imobilului

TEREN Extravilan

Nr. CF vechi:6974

Nr. cadastral vechi:12886

Adresa: Jud. Prahova

Nr. Crt	Nr cadastral Nr. topografic	Suprafața* (mp)	Observații / Referințe
A1	23474	5.000	Sector cadastral:41 Teren neimprejmuit;

B. Partea II. Proprietari și acte

Inscrieri privitoare la dreptul de proprietate și alte drepturi reale		Referințe
18297 / 24/02/2016		
Act Normativ nr. 17, din 07/03/2014 emis de Parlamentul Romaniei;		
B3	Imobil aflat sub incidenta art.3 alin.(1) din Legea 17/2014	A1
116001 / 09/09/2022		
Act Notarial nr. 4300, din 08/09/2022 emis de NP Tudose Maria;		
B4	Intabulare, drept de PROPRIETATE donatie, dobandit prin Conventie, cota actuala 1/1, cota initiala 1/1 1) MANASTIREA TURNU, CIF:11511620	A1

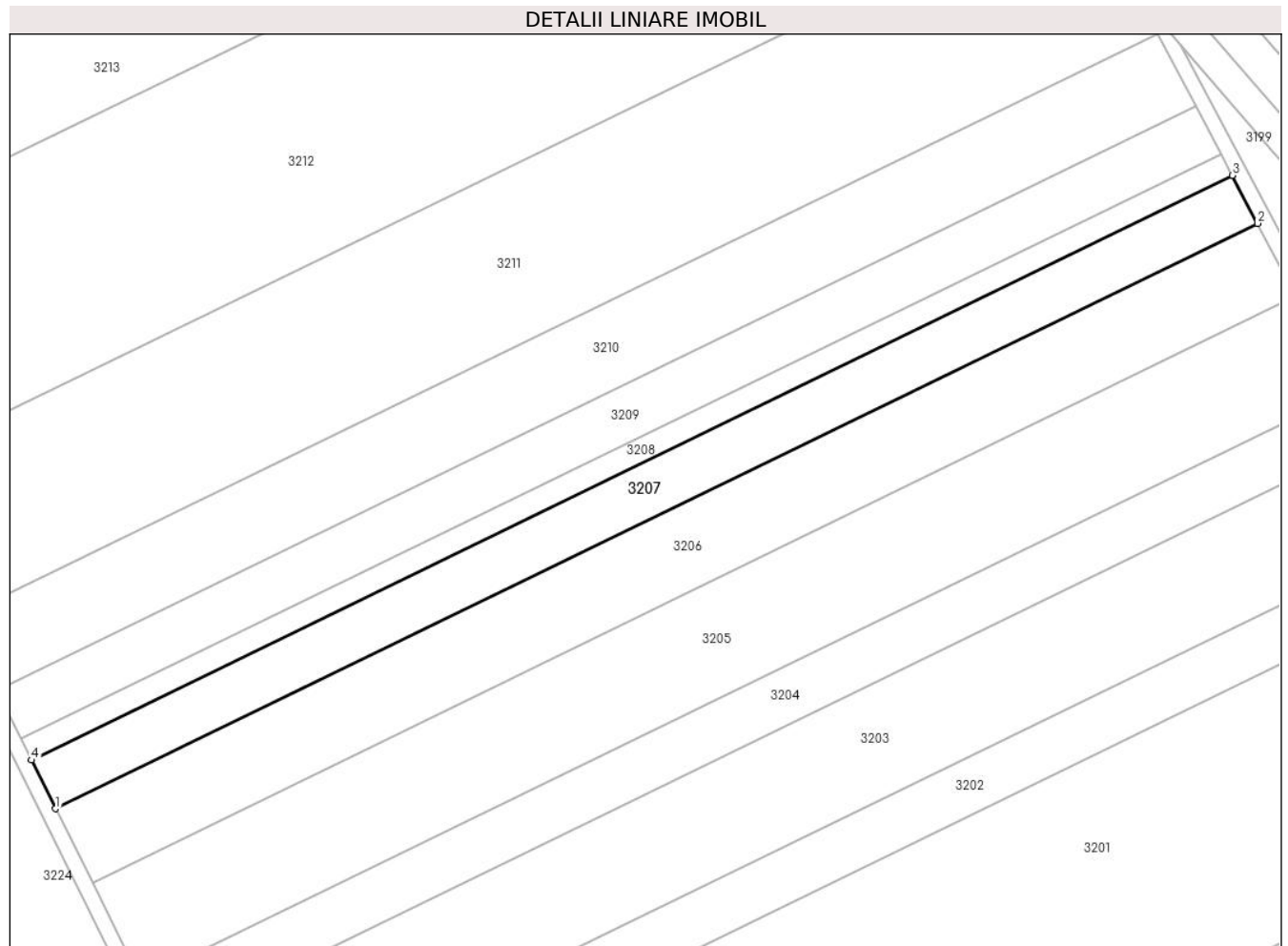
C. Partea III. SARCINI .

Inscrieri privind dezmembramintele dreptului de proprietate, drepturi reale de garanție și sarcini	Referințe
NU SUNT	

Teren

Nr cadastral	Suprafața (mp)*	Observații / Referințe
23474	5.000	

* Suprafața este determinată în planul de proiecție Stereo 70.



Date referitoare la teren

Crt	Categorie folosință	Intra vilan	Suprafața (mp)	Tarla	Parcelă	Nr. topo	Observații / Referințe
1	arabil	NU	5.000	37	A 191/9	-	

Lungime Segmente

1) Valorile lungimilor segmentelor sunt obținute din proiecție în plan.

Punct început	X / Y	Punct sfârșit	X / Y	Lungime segment (** (m)
1	573.765,707 376.895,623	2	574.081,625 377.049,272	351.301
2	574.081,625 377.049,272	3	574.074,97 377.061,869	14.247
3	574.074,97 377.061,869	4	573.759,359 376.908,37	350.959
4	573.759,359 376.908,37	1	573.765,707 376.895,623	14.24

** Lungimile segmentelor sunt determinate în planul de proiecție Stereo 70 și sunt rotunjite la 1 milimetru.

***** Distanţa dintre puncte este formată din segmente cumulate ce sunt mai mici decât valoarea 1 milimetru.**

**DATE DESPRE IMOBILUL NR. 3208**

Oficiul de Cadastru și Publicitate Imobiliară PRAHOVA
Biroul de Cadastru și Publicitate Imobiliară Ploiești

A. Partea I. Descrierea imobilului

TEREN Extravilan

Adresa: Jud. Prahova

Nr. Crt	Nr cadastral Nr. topografic	Suprafața* (mp)	Observații / Referințe
A1		2.200	Sector cadastral:41 Teren neimprejmut;

B. Partea II. Proprietari și acte

Inscrieri privitoare la dreptul de proprietate și alte drepturi reale		Referințe
/		
Act Administrativ nr. 108115, din 17/10/2002 emis de CJSDPAT PRAHOVA;		
B1	Intabulare, drept de PROPRIETATE, dobandit prin Reconstituire, cota actuala 1/1, cota initiala 1/1	A1
	1) MIHĂILĂ IOSIF, LIPSA CNP 2) MIHĂILĂ ELENA, LIPSA CNP 3) MIHĂILĂ CORNEL, LIPSA CNP 4) MIHAILA EMIL, LIPSA CNP 5) AGA LIDIA, LIPSA CNP	

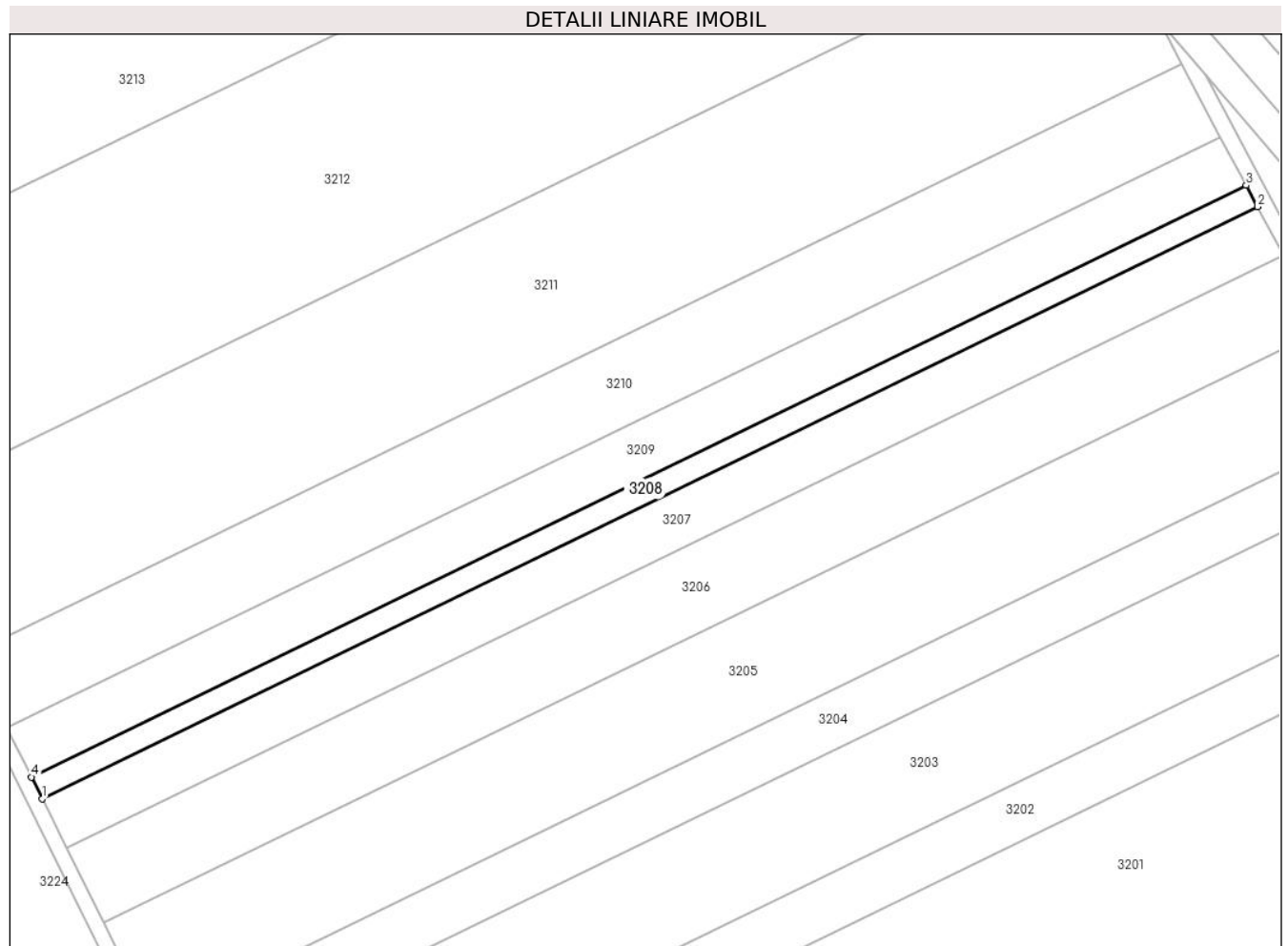
C. Partea III. SARCINI .

Inscrieri privind dezmembramintele dreptului de proprietate, drepturi reale de garanție și sarcini	Referințe
NU SUNT	

Teren

Nr cadastral	Suprafața (mp)*	Observații / Referințe
	2.200	

* Suprafața este determinată în planul de proiecție Stereo 70.



Date referitoare la teren

Crt	Categorie folosință	Intra vilan	Suprafața (mp)	Tarla	Parcelă	Nr. topo	Observații / Referințe
1	arabil	NU	2.200	37	191/10	-	

Lungime Segmente

1) Valorile lungimilor segmentelor sunt obținute din proiecție în plan.

Punct început	X / Y	Punct sfârșit	X / Y	Lungime segment (** (m)
1	573.759,359 376.908,37	2	574.074,97 377.061,869	350.959
2	574.074,97 377.061,869	3	574.072,04 377.067,416	6.273
3	574.072,04 377.067,416	4	573.756,564 376.913,983	350.809
4	573.756,564 376.913,983	1	573.759,359 376.908,37	6.27

** Lungimile segmentelor sunt determinate în planul de proiecție Stereo 70 și sunt rotunjite la 1 milimetru.

***** Distanţa dintre puncte este formată din segmente cumulate ce sunt mai mici decât valoarea 1 milimetru.**

**DATE DESPRE IMOBILUL NR. 3209**

Oficiul de Cadastru și Publicitate Imobiliară PRAHOVA
Biroul de Cadastru și Publicitate Imobiliară Ploiești

A. Partea I. Descrierea imobilului

TEREN Extravilan

Adresa: Jud. Prahova

Nr. Crt	Nr cadastral Nr. topografic	Suprafața* (mp)	Observații / Referințe
A1	27090	5.000	Sector cadastral:41 Teren neimprejmuit;

B. Partea II. Proprietari și acte

Inscrieri privitoare la dreptul de proprietate și alte drepturi reale		Referințe
31218 / 11/04/2017		
Act Notarial nr. 1302, din 10/04/2017 emis de Tudose Maria;		
B6	Intabulare, drept de PROPRIETATE, dobândit prin Conventie, cota actuala 1/1, cota initiala 1/1 1) MANASTIREA TURNU , CIF:11511620	A1
B7	se noteaza faptul ca imobilul se afla sub incidenta art.3 alin.(1) din Legea 17/2014	A1

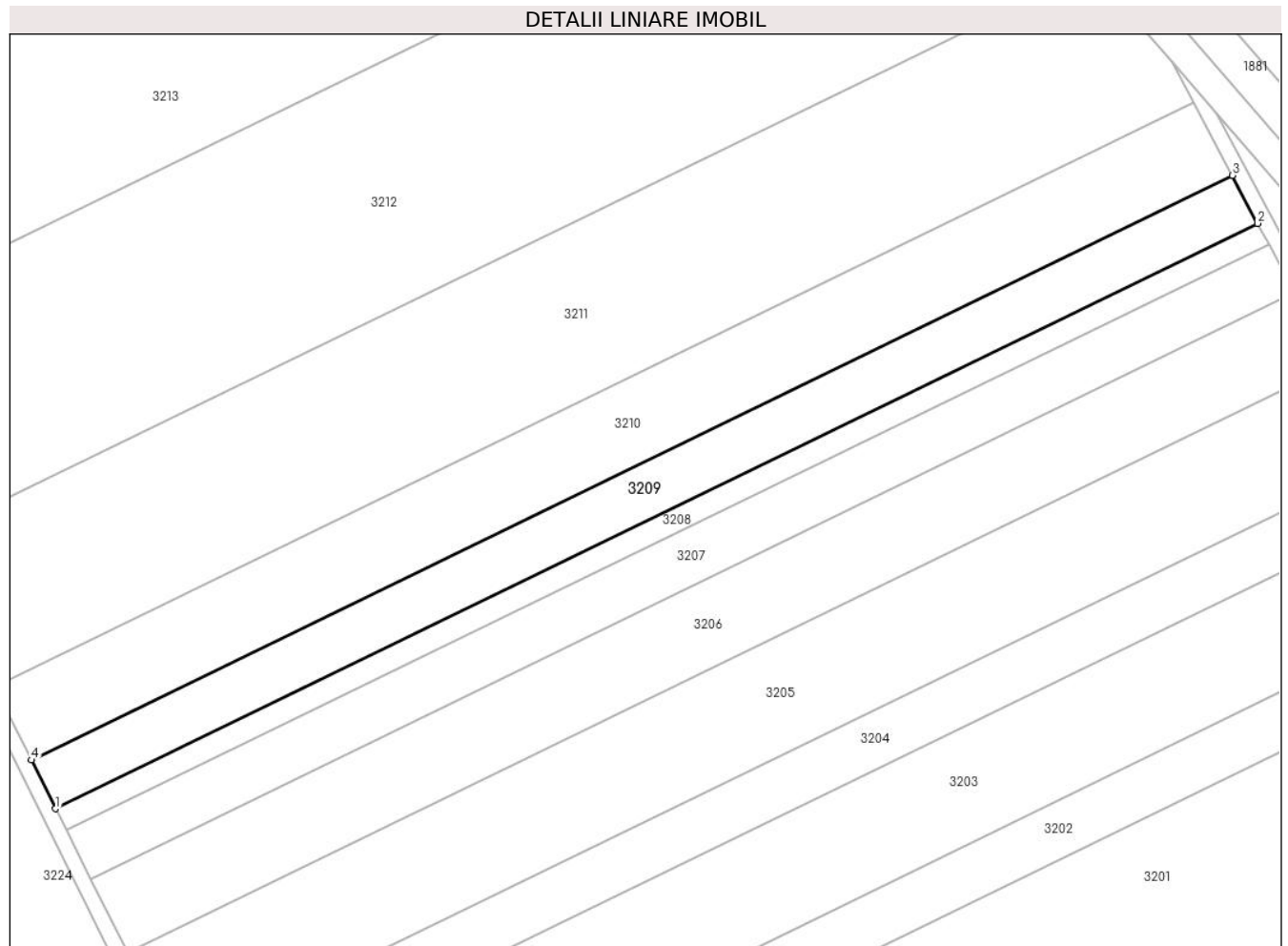
C. Partea III. SARCINI .

Inscrieri privind dezmembramintele dreptului de proprietate, drepturi reale de garanție și sarcini	Referințe
NU SUNT	

Teren

Nr cadastral	Suprafața (mp)*	Observații / Referințe
27090	5.000	

* Suprafața este determinată în planul de proiecție Stereo 70.



Date referitoare la teren

Crt	Categorie folosință	Intravilan	Suprafața (mp)	Tarla	Parcelă	Nr. topo	Observații / Referințe
1	arabil	NU	5.000	37	191/11	-	

Lungime Segmente

1) Valorile lungimilor segmentelor sunt obținute din proiecție în plan.

Punct început	X / Y	Punct sfârșit	X / Y	Lungime segment (** (m)
1	573.756,564 376.913,983	2	574.072,04 377.067,416	350.809
2	574.072,04 377.067,416	3	574.065,375 377.080,032	14.268
3	574.065,375 377.080,032	4	573.750,208 376.926,748	350.466
4	573.750,208 376.926,748	1	573.756,564 376.913,983	14.26

** Lungimile segmentelor sunt determinate în planul de proiecție Stereo 70 și sunt rotunjite la 1 milimetru.

***** Distanţa dintre puncte este formată din segmente cumulate ce sunt mai mici decât valoarea 1 milimetru.**

**DATE DESPRE IMOBILUL NR. 3210**

Oficiul de Cadastru și Publicitate Imobiliară PRAHOVA
Biroul de Cadastru și Publicitate Imobiliară Ploiești

A. Partea I. Descrierea imobilului

TEREN Extravilan

Adresa: Jud. Prahova, T37, A191/12 - Extravilan, Jud. Prahova

Nr. Crt	Nr cadastral Nr. topografic	Suprafața* (mp)	Observații / Referințe
A1	29104	7.500	Sector cadastral:41 Teren neimprijmit;

B. Partea II. Proprietari și acte

Inscrieri privitoare la dreptul de proprietate și alte drepturi reale		Referințe
58653 / 30/06/2020		
Act Normativ nr. 17, din 07/03/2014 emis de Parlamentul Romaniei;		
B6	se noteaza faptul ca imobilul se afla sub incidenta art.3 alin(1) din Legea nr.17/2014	A1
101434 / 05/08/2022		
Act Notarial nr. 3671, din 04/08/2022 emis de NP Tudose George Radu;		
B8	Intabulare, drept de PROPRIETATEcumparare, dobandit prin Conventie, cota actuala 1/1, cota initiala 1/1 1) TURNU APIPLANT SRL, CIF:29140428	A1


C. Partea III. SARCINI .

Inscrieri privind dezmembramintele dreptului de proprietate, drepturi reale de garanție și sarcini	Referințe
NU SUNT	

Teren

Nr cadastral	Suprafața (mp)*	Observații / Referințe
29104	7.500	

* Suprafața este determinată în planul de proiecție Stereo 70.



Date referitoare la teren

Crt	Categorie folosință	Intra vilan	Suprafața (mp)	Tarla	Parcelă	Nr. topo	Observații / Referințe
1	arabil	NU	7.500	37	191/12	-	Teren extravilan neimprejmuit. La Nord - Limita conventionala, La Sud- Limita conventionala, La Est- Limita conventionala, La Vest

Lungime Segmente

1) Valorile lungimilor segmentelor sunt obținute din proiecție în plan.

Punct început	X / Y	Punct sfârșit	X / Y	Lungime segment (** (m)
1	573.750,208 376.926,748	2	574.065,375 377.080,032	350.466
2	574.065,375 377.080,032	3	574.055,366 377.098,978	21.427
3	574.055,366 377.098,978	4	573.740,661 376.945,919	349.952
4	573.740,661 376.945,919	1	573.750,208 376.926,748	21.417

**** Lungimile segmentelor sunt determinate în planul de proiecție Stereo 70 și sunt rotunjite la 1 milimetru.**

***** Distanța dintre puncte este formată din segmente cumulate ce sunt mai mici decât valoarea 1 milimetru.**

**DATE DESPRE IMOBILUL NR. 3211**

Oficiul de Cadastru și Publicitate Imobiliară PRAHOVA
Biroul de Cadastru și Publicitate Imobiliară Ploiești

A. Partea I. Descrierea imobilului

TEREN Extravilan

Nr. CF vechi:4490

Nr. cadastral vechi:11278

Adresa: Jud. Prahova

Nr. Crt	Nr cadastral Nr. topografic	Suprafața* (mp)	Observații / Referințe
A1	21693	15.000	Sector cadastral:41 Teren neimprejmuit;

B. Partea II. Proprietari și acte

Inscrieri privitoare la dreptul de proprietate și alte drepturi reale		Referințe
36148 / 27/05/2008		
Act Notarial nr. 3117, din 26/05/2008 emis de NP IVAN CONSTANTIN;		
B4	Intabulare, drept de PROPRIETATEcumparare ca bun comun, dobandit prin Conventie, cota actuala 1/1, cota initiala 1/1 1) MARIN ELENA CATALINA 2) MARIN NICOLAE	A1
22810 / 15/03/2018		
Act Administrativ nr. 17, din 07/03/2014 emis de PARLAMENTUL ROMANIEI;		
B5	imobil aflat sub incidenta art.3 alin(1) din Legea nr.17/2014	A1


C. Partea III. SARCINI .

Inscrieri privind dezmembramintele dreptului de proprietate, drepturi reale de garanție și sarcini	Referințe
NU SUNT	

Teren

Nr cadastral	Suprafața (mp)*	Observații / Referințe
21693	15.000	

* Suprafața este determinată în planul de proiecție Stereo 70.



Date referitoare la teren

Crt	Categorie folosință	Intravilan	Suprafața (mp)	Tarla	Parcelă	Nr. topo	Observații / Referințe
1	arabil	NU	15.000	37	A 191/13	-	

Lungime Segmente

1) Valorile lungimilor segmentelor sunt obținute din proiecție în plan.

Punct început	X / Y	Punct sfârșit	X / Y	Lungime segment (** (m)
1	573.740,661 376.945,919	2	574.055,366 377.098,978	349.952
2	574.055,366 377.098,978	3	574.049,672 377.109,757	12.191
3	574.049,672 377.109,757	4	574.028,701 377.134,099	32.13
4	574.028,701 377.134,099	5	573.721,383 376.984,633	341.737
5	573.721,383 376.984,633	1	573.740,661 376.945,919	43.248

**** Lungimile segmentelor sunt determinate în planul de proiecție Stereo 70 și sunt rotunjite la 1 milimetru.**

***** Distanța dintre puncte este formată din segmente cumulate ce sunt mai mici decât valoarea 1 milimetru.**

**DATE DESPRE IMOBILUL NR. 3212**

Oficiul de Cadastru și Publicitate Imobiliară PRAHOVA
Biroul de Cadastru și Publicitate Imobiliară Ploiești

A. Partea I. Descrierea imobilului

TEREN Extravilan

Adresa: Jud. Prahova

Nr. Crt	Nr cadastral Nr. topografic	Suprafața* (mp)	Observații / Referințe
A1		20.000	Sector cadastral:41 Teren neimprejmuit;

B. Partea II. Proprietari și acte

Inscrieri privitoare la dreptul de proprietate și alte drepturi reale	Referințe
/	
Act Administrativ nr. 108104, din 17/10/2002 emis de CJSDPAT PRAHOVA;	
B1	A1
Intabulare, drept de PROPRIETATE, dobandit prin Reconstituire, cota actuala 1/1, cota initiala 1/1	
1) RADULESCU IOAN CONSTANTIN, LIPSA CNP	

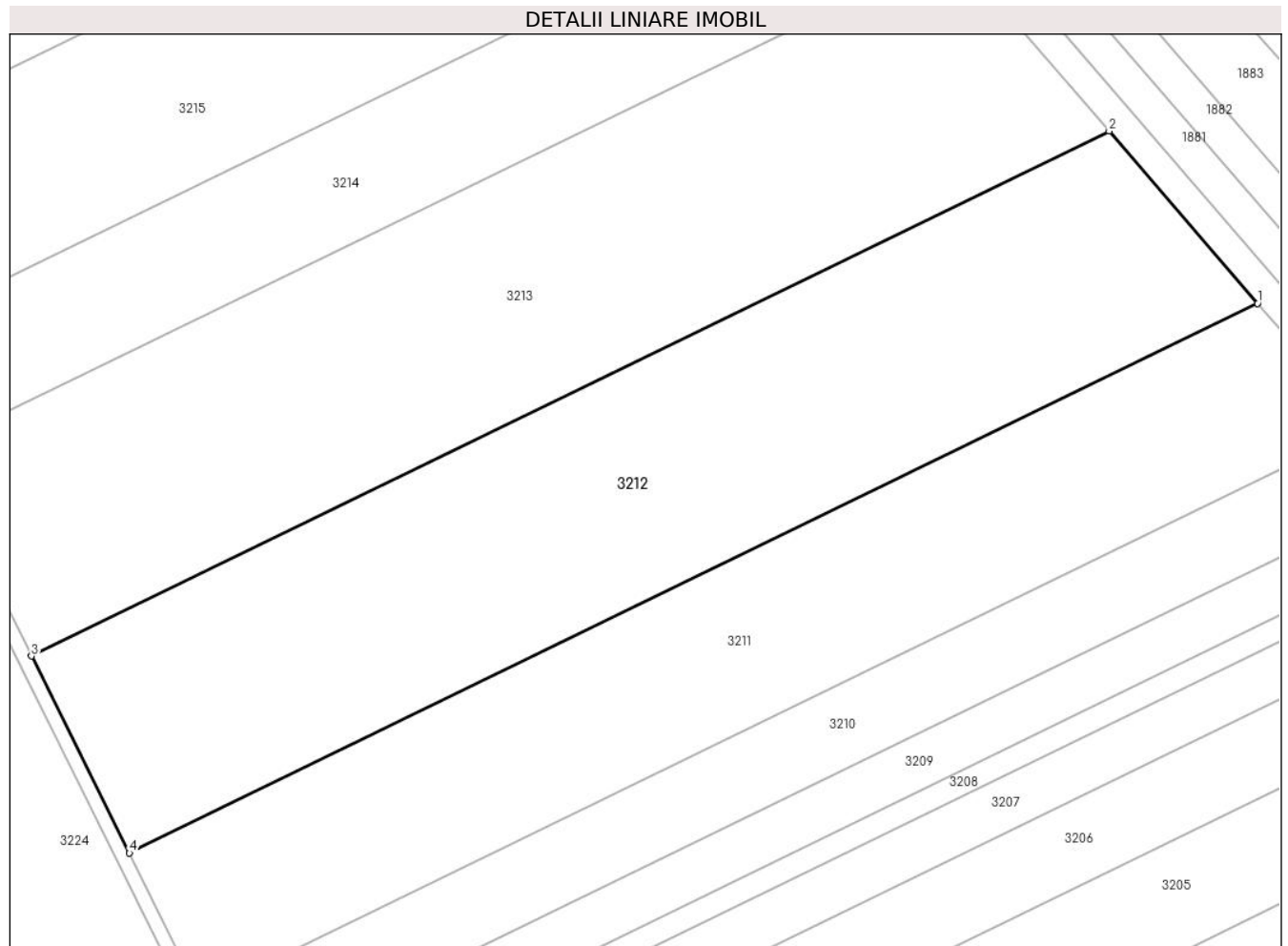
C. Partea III. SARCINI .

Inscrieri privind dezmembramintele dreptului de proprietate, drepturi reale de garanție și sarcini	Referințe
NU SUNT	

Teren

Nr cadastral	Suprafața (mp)*	Observații / Referințe
	20.000	

* Suprafața este determinată în planul de proiecție Stereo 70.



Date referitoare la teren

Crt	Categorie folosință	Intravilan	Suprafața (mp)	Tarla	Parcelă	Nr. topo	Observații / Referințe
1	arabil	NU	20.000	37	191/14	-	

Lungime Segmente

1) Valorile lungimilor segmentelor sunt obținute din proiecție în plan.

Punct început	X / Y	Punct sfârșit	X / Y	Lungime segment (** (m)
1	574.028,701 377.134,099	2	573.988,288 377.181,009	61.917
2	573.988,288 377.181,009	3	573.694,698 377.038,22	326.472
3	573.694,698 377.038,22	4	573.721,383 376.984,633	59.864
4	573.721,383 376.984,633	1	574.028,701 377.134,099	341.737

** Lungimile segmentelor sunt determinate în planul de proiecție Stereo 70 și sunt rotunjite la 1 milimetru.

***** Distanţa dintre puncte este formată din segmente cumulate ce sunt mai mici decât valoarea 1 milimetru.**

**DATE DESPRE IMOBILUL NR. 3213**

Oficiul de Cadastru și Publicitate Imobiliară PRAHOVA
Biroul de Cadastru și Publicitate Imobiliară Ploiești

A. Partea I. Descrierea imobilului

TEREN Extravilan

Adresa: Jud. Prahova

Nr. Crt	Nr cadastral Nr. topografic	Suprafața* (mp)	Observații / Referințe
A1		20.000	Sector cadastral:41 Teren neimprejmuit;

B. Partea II. Proprietari și acte

Inscrieri privitoare la dreptul de proprietate și alte drepturi reale	Referințe
/	
Act Administrativ nr. 108105, din 17/10/2002 emis de CJSDPAT PRAHOVA;	
B1	A1
Intabulare, drept de PROPRIETATE, dobandit prin Reconstituire, cota actuala 1/1, cota initiala 1/1	
1) RADULESCU CONSTANTIN, LIPSA CNP	

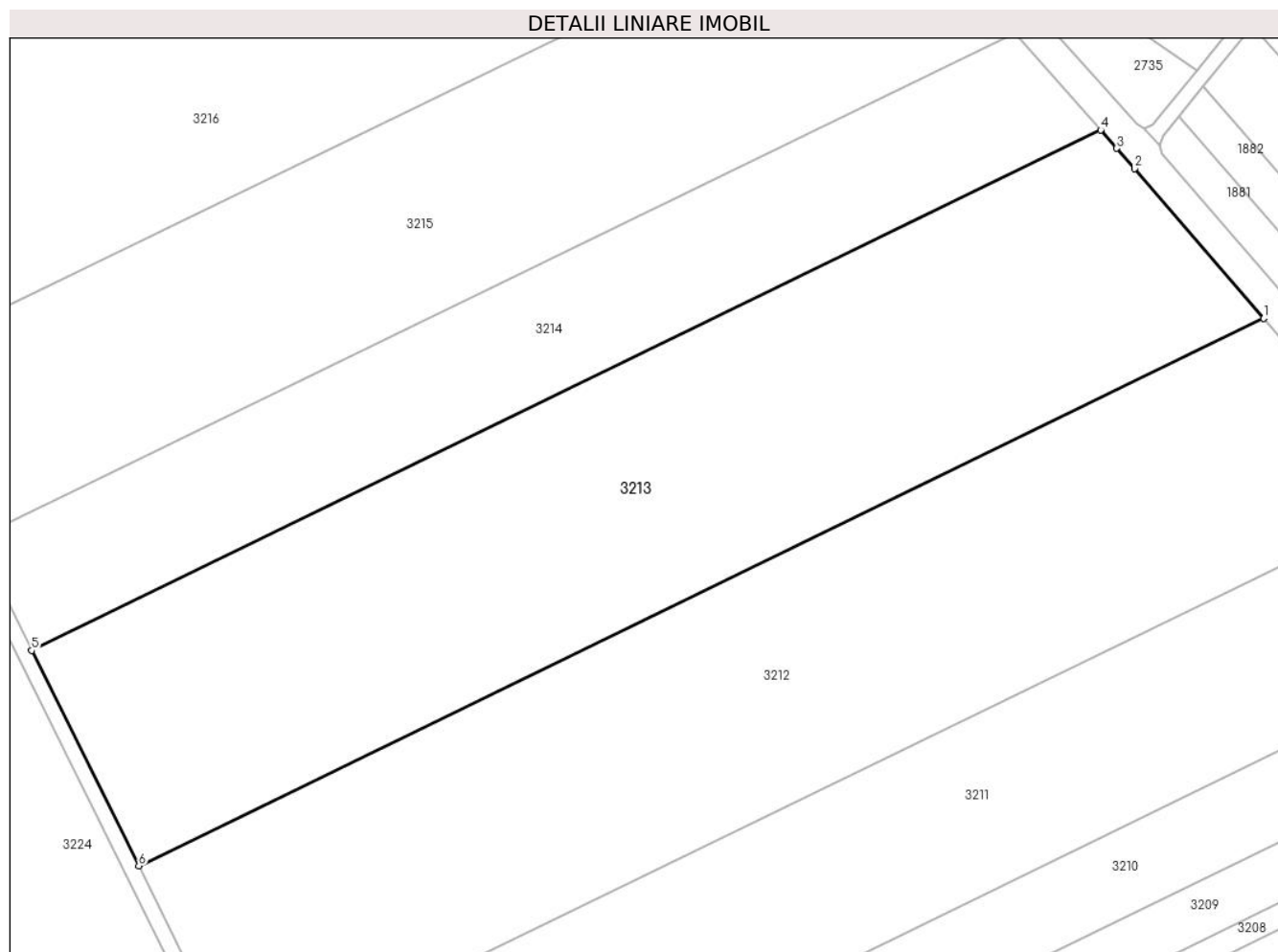
C. Partea III. SARCINI .

Inscrieri privind dezmembramintele dreptului de proprietate, drepturi reale de garanție și sarcini	Referințe
NU SUNT	

Teren

Nr cadastral	Suprafața (mp)*	Observații / Referințe
	20.000	

* Suprafața este determinată în planul de proiecție Stereo 70.



Date referitoare la teren

Crt	Categorie folosință	Intra vilan	Suprafața (mp)	Tarla	Parcelă	Nr. topo	Observații / Referințe
1	arabil	NU	20.000	37	191/15	-	

Lungime Segmente

1) Valorile lungimilor segmentelor sunt obținute din proiecție în plan.

Punct început	X / Y	Punct sfârșit	X / Y	Lungime segment (** (m)
1	573.988,288 377.181,009	2	573.954,645 377.220,06	51.544
2	573.954,645 377.220,06	3	573.949,953 377.225,39	7.101
3	573.949,953 377.225,39	4	573.945,742 377.230,156	6.36
4	573.945,742 377.230,156	5	573.666,702 377.094,443	310.292
5	573.666,702 377.094,443	6	573.694,698 377.038,22	62.808

Punct început	X / Y	Punct sfârșit	X / Y	Lungime segment (** (m)
6	573.694,698 377.038,22	1	573.988,288 377.181,009	326.472

** Lungimile segmentelor sunt determinate în planul de proiecție Stereo 70 și sunt rotunjite la 1 milimetru.

*** Distanța dintre puncte este formată din segmente cumulate ce sunt mai mici decât valoarea 1 milimetru.

**DATE DESPRE IMOBILUL NR. 3214**

Oficiul de Cadastru și Publicitate Imobiliară PRAHOVA
Biroul de Cadastru și Publicitate Imobiliară Ploiești

A. Partea I. Descrierea imobilului

TEREN Extravilan

Adresa: Jud. Prahova

Nr. Crt	Nr cadastral Nr. topografic	Suprafața* (mp)	Observații / Referințe
A1		10.000	Sector cadastral:41 Teren neimprejmuit;

B. Partea II. Proprietari și acte

Inscrieri privitoare la dreptul de proprietate și alte drepturi reale		Referințe
/		
Act Administrativ nr. 530, din 19/02/2007 emis de CJSDPAT PRAHOVA;		
B1	Intabulare, drept de PROPRIETATE, dobandit prin Reconstituire, cota actuala 1/1, cota initiala 1/1 1) RADULESCU CONSTANTIN , LIPSA CNP 2) RADULESCU ION , LIPSA CNP	A1

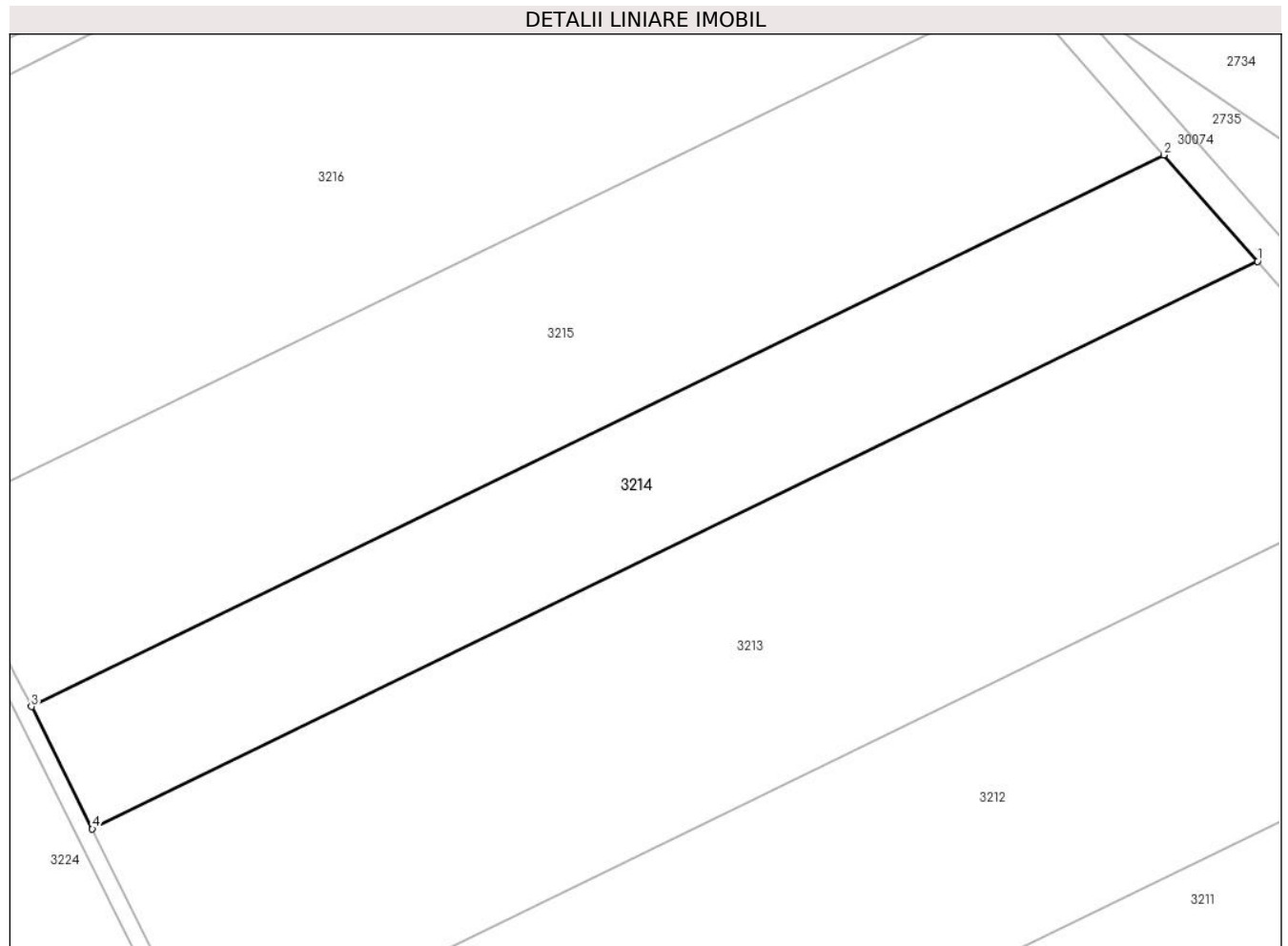
C. Partea III. SARCINI .

Inscrieri privind dezmembramintele dreptului de proprietate, drepturi reale de garanție și sarcini	Referințe
NU SUNT	

Teren

Nr cadastral	Suprafața (mp)*	Observații / Referințe
	10.000	

* Suprafața este determinată în planul de proiecție Stereo 70.



Date referitoare la teren

Crt	Categorie folosință	Intravilan	Suprafața (mp)	Tarla	Parcelă	Nr. topo	Observații / Referințe
1	arabil	NU	10.000	37	191/16	-	

Lungime Segmente

1) Valorile lungimilor segmentelor sunt obținute din proiecție în plan.

Punct început	X / Y	Punct sfârșit	X / Y	Lungime segment (** (m)
1	573.945,742 377.230,156	2	573.923,277 377.255,581	33.928
2	573.923,277 377.255,581	3	573.652,129 377.123,707	301.516
3	573.652,129 377.123,707	4	573.666,702 377.094,443	32.692
4	573.666,702 377.094,443	1	573.945,742 377.230,156	310.292

** Lungimile segmentelor sunt determinate în planul de proiecție Stereo 70 și sunt rotunjite la 1 milimetru.

***** Distanţa dintre puncte este formată din segmente cumulate ce sunt mai mici decât valoarea 1 milimetru.**

**DATE DESPRE IMOBILUL NR. 3215**

Oficiul de Cadastru și Publicitate Imobiliară PRAHOVA
Biroul de Cadastru și Publicitate Imobiliară Ploiești

A. Partea I. Descrierea imobilului

TEREN Extravilan

Nr. CF vechi:4417

Nr. cadastral vechi:11185

Adresa: Jud. Prahova

Nr. Crt	Nr cadastral Nr. topografic	Suprafața* (mp)	Observații / Referințe
A1	21570	Din acte: 15.000 Masurata: 14.999	Sector cadastral:41 Teren neimprejmuit;

B. Partea II. Proprietari și acte

Inscrieri privitoare la dreptul de proprietate și alte drepturi reale	Referințe
24745 / 10/04/2008	
Act Notarial nr. 1568, din 09/04/2008 emis de NP Neculae Aurelian;	
B2	A1
Intabulare, drept de PROPRIETATE, dobandit prin Conventie, cota actuala 1/1, cota initiala 1/1	
1) DINU CONSTANTIN	
2) DINU ANA, (soti)	
18130 / 24/02/2016	
Act Normativ nr. 17, din 07/03/2014 emis de Parlamentul Romaniei;	
B3	A1
imobil aflat sub incidenta art.3 (alin.1) din Legea nr.17/2014	

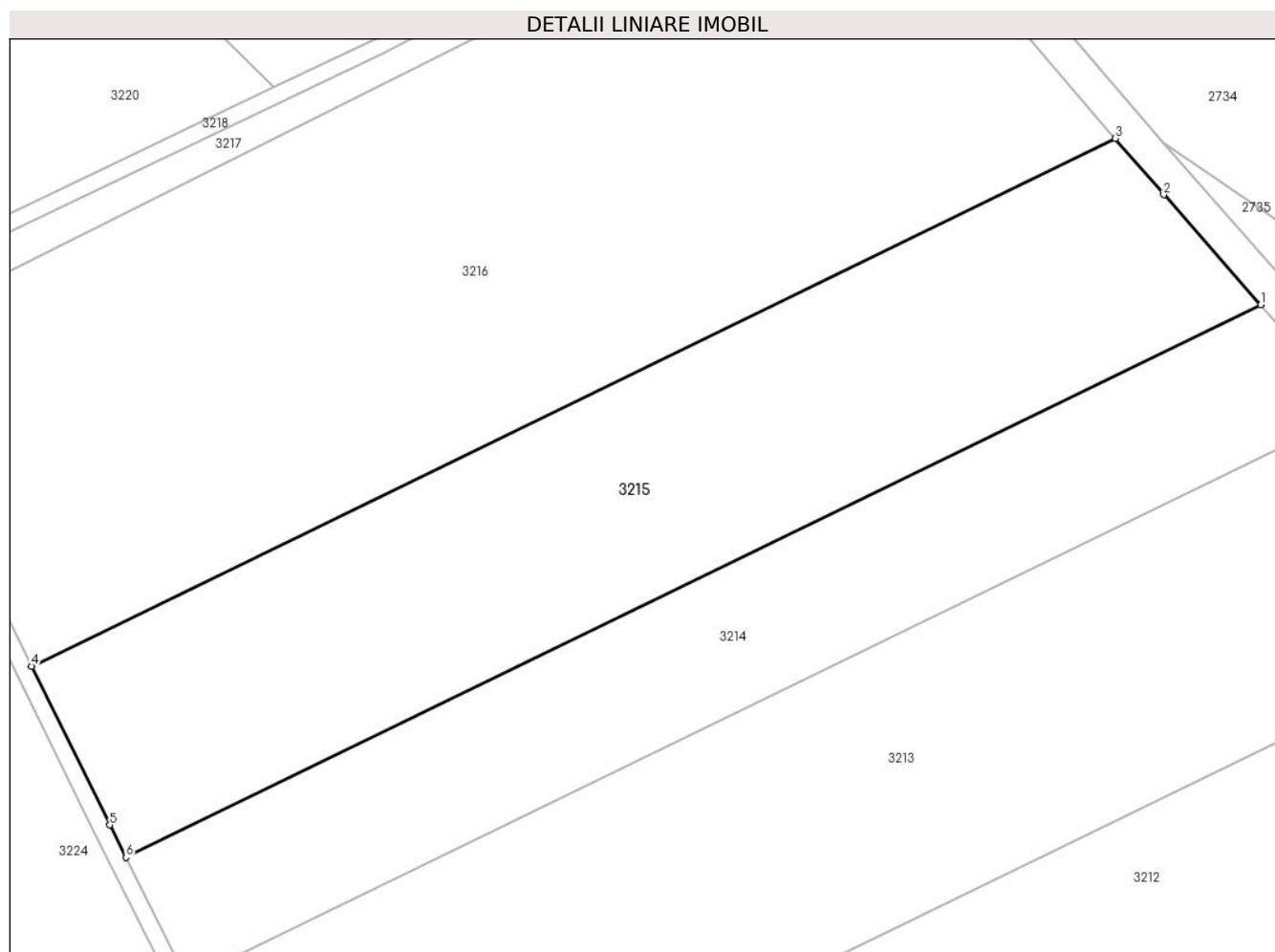
C. Partea III. SARCINI .

Inscrieri privind dezmembramintele dreptului de proprietate, drepturi reale de garanție și sarcini	Referințe
NU SUNT	

Teren

Nr cadastral	Suprafața (mp)*	Observații / Referințe
21570	Din acte: 15.000 Masurata: 14.999	

* Suprafața este determinată în planul de proiecție Stereo 70.



Date referitoare la teren

Crt	Categorie folosință	Intravilan	Suprafața (mp)	Tarla	Parcelă	Nr. topo	Observații / Referințe
1	arabil	NU	14.999	37	A.191/17	-	

Lungime Segmente

1) Valorile lungimilor segmentelor sunt obținute din proiecție în plan.

Punct început	X / Y	Punct sfârșit	X / Y	Lungime segment (** (m)
1	573.923,277 377.255,581	2	573.900,064 377.281,852	35.057
2	573.900,064 377.281,852	3	573.888,556 377.295,297	17.698
3	573.888,556 377.295,297	4	573.629,578 377.169,342	287.983
4	573.629,578 377.169,342	5	573.648,275 377.131,447	42.256

Punct început	X / Y	Punct sfârșit	X / Y	Lungime segment (** (m)
5	573.648,275 377.131,447	6	573.652,129 377.123,707	8.646
6	573.652,129 377.123,707	1	573.923,277 377.255,581	301.516

** Lungimile segmentelor sunt determinate în planul de proiecție Stereo 70 și sunt rotunjite la 1 milimetru.

*** Distanța dintre puncte este formată din segmente cumulate ce sunt mai mici decât valoarea 1 milimetru.

**DATE DESPRE IMOBILUL NR. 3216**

Oficiul de Cadastru și Publicitate Imobiliară PRAHOVA
Biroul de Cadastru și Publicitate Imobiliară Ploiești

A. Partea I. Descrierea imobilului

TEREN Extravilan

Adresa: Jud. Prahova

Nr. Crt	Nr cadastral Nr. topografic	Suprafața* (mp)	Observații / Referințe
A1		24.429	Sector cadastral:41 Teren neimprejmut;

B. Partea II. Proprietari și acte

Inscrieri privitoare la dreptul de proprietate și alte drepturi reale		Referințe
/		
Act Normativ nr. 7, din 13/03/1996 emis de PARLAMENTUL ROMANIEI;		
B1	Intabulare, drept de PROPRIETATE, dobândit prin Lege, cota actuala 1/1, cota initiala 1/1 1) NEIDENTIFICAT NEIDENTIFICAT	A1
B2	Se noteaza PROPRIETAR NEIDENTIFICAT, rezerva comisiei locale de fod funciar - conform art 13, alin 14	A1

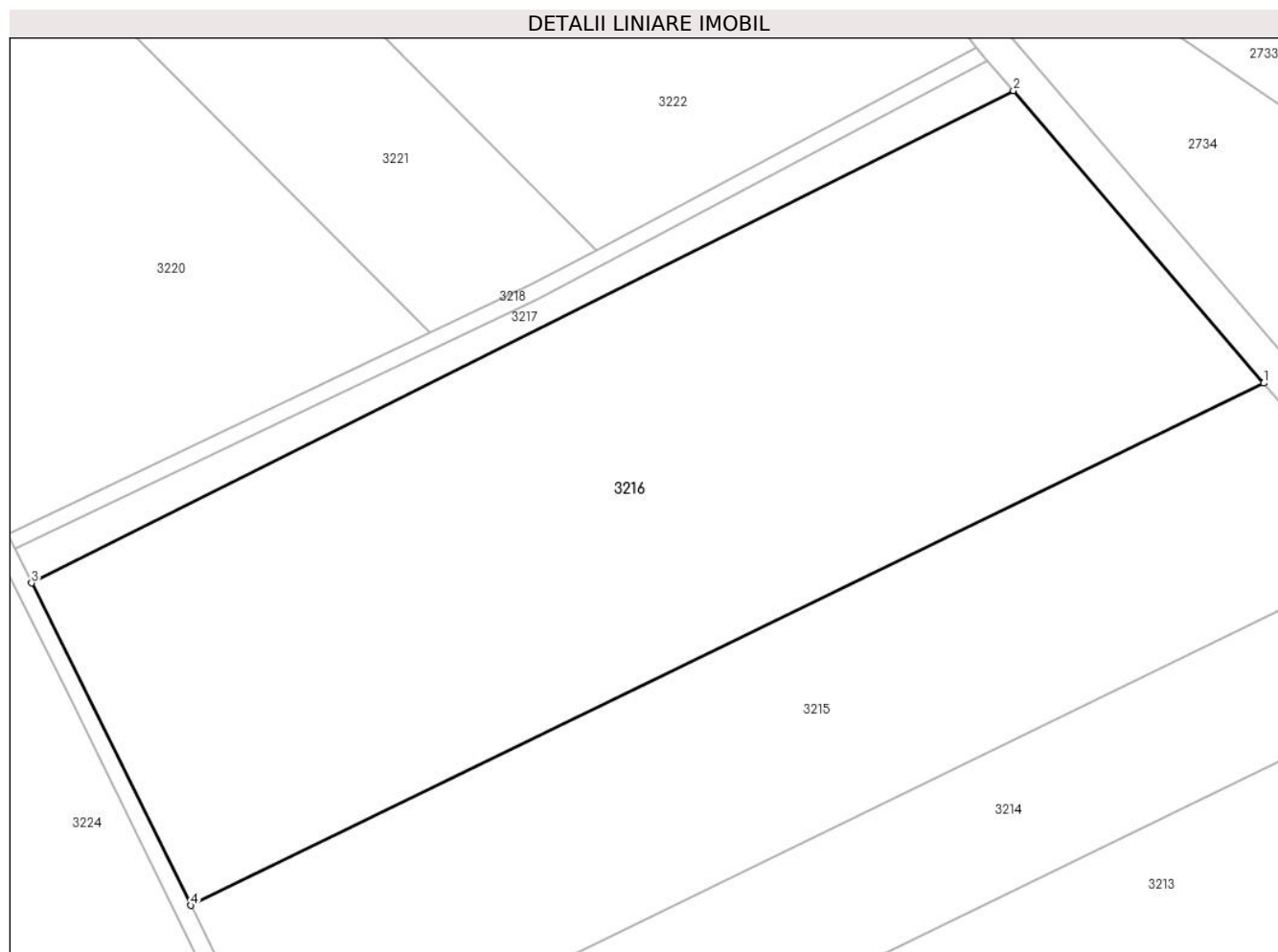
C. Partea III. SARCINI .

Inscrieri privind dezmembramintele dreptului de proprietate, drepturi reale de garanție și sarcini	Referințe
NU SUNT	

Teren

Nr cadastral	Suprafața (mp)*	Observații / Referințe
	24.429	

* Suprafața este determinată în planul de proiecție Stereo 70.



Date referitoare la teren

Crt	Categorie folosință	Intravilan	Suprafața (mp)	Tarla	Parcelă	Nr. topo	Observații / Referințe
1	arabil	NU	24.429	37	191/18	-	

Lungime Segmente

1) Valorile lungimilor segmentelor sunt obținute din proiecție în plan.

Punct început	X / Y	Punct sfârșit	X / Y	Lungime segment (** (m)
1	573.888,556 377.295,297	2	573.828,159 377.365,856	92.878
2	573.828,159 377.365,856	3	573.591,219 377.247,09	265.039
3	573.591,219 377.247,09	4	573.629,578 377.169,342	86.696
4	573.629,578 377.169,342	1	573.888,556 377.295,297	287.983

** Lungimile segmentelor sunt determinate în planul de proiecție Stereo 70 și sunt rotunjite la 1 milimetru.

***** Distanţa dintre puncte este formată din segmente cumulate ce sunt mai mici decât valoarea 1 milimetru.**

**DATE DESPRE IMOBILUL NR. 3217**

Oficiul de Cadastru și Publicitate Imobiliară PRAHOVA
Biroul de Cadastru și Publicitate Imobiliară Ploiești

A. Partea I. Descrierea imobilului

TEREN Extravilan

Adresa: Jud. Prahova

Nr. Crt	Nr cadastral Nr. topografic	Suprafața* (mp)	Observații / Referințe
A1		2.056	Sector cadastral:41 Teren neimprejmut;

B. Partea II. Proprietari și acte

Inscrieri privitoare la dreptul de proprietate și alte drepturi reale	Referințe
/	
Act Administrativ nr. 108115, din 17/10/2002 emis de CJSDPAT PRAHOVA;	
B1	A1
Intabulare, drept de PROPRIETATE, dobândit prin Reconstituire, cota actuala 1/1, cota initiala 1/1	
1) MIHĂILĂ IOSIF, LIPSA CNP 2) MIHĂILĂ ELENA, LIPSA CNP 3) MIHĂILĂ CORNEL, LIPSA CNP 4) MIHAILA EMIL, LIPSA CNP 5) AGA LIDIA, LIPSA CNP	

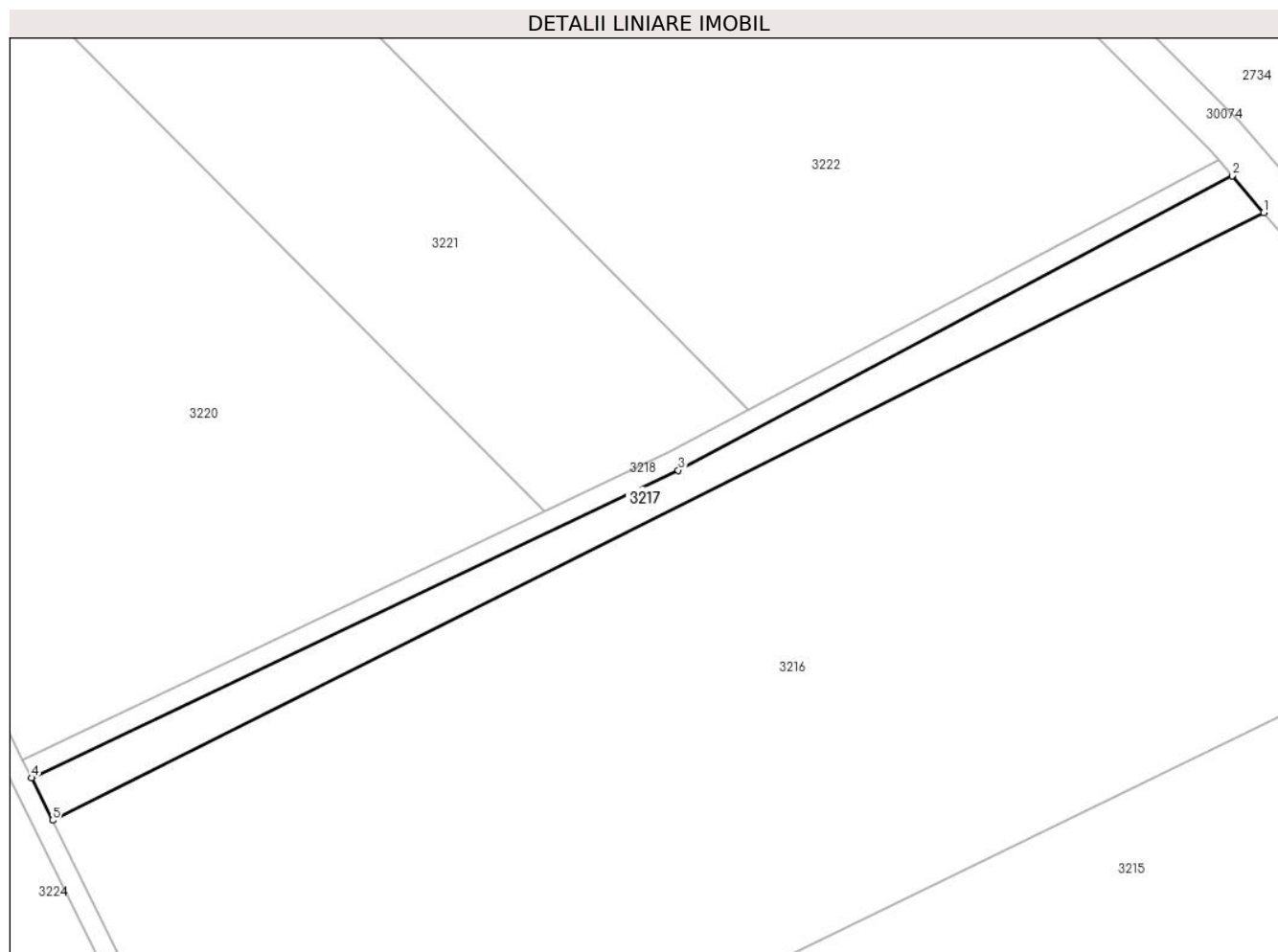
C. Partea III. SARCINI .

Inscrieri privind dezmembramintele dreptului de proprietate, drepturi reale de garanție și sarcini	Referințe
NU SUNT	

Teren

Nr cadastral	Suprafața (mp)*	Observații / Referințe
	2.056	

* Suprafața este determinată în planul de proiecție Stereo 70.



Date referitoare la teren

Crt	Categorie folosință	Intra vilan	Suprafața (mp)	Tarla	Parcelă	Nr. topo	Observații / Referințe
1	arabil	NU	2.056	37	187/3	-	DIFERENTA DE SUPRAFATA SE REGASESTE LA ID 2343

Lungime Segmente

1) Valorile lungimilor segmentelor sunt obținute din proiecție în plan.

Punct început	X / Y	Punct sfârșit	X / Y	Lungime segment (** (m)
1	573.828,159 377.365,856	2	573.821,965 377.373,093	9.526
2	573.821,965 377.373,093	3	573.713,602 377.315,51	122.712
3	573.713,602 377.315,51	4	573.587,128 377.255,382	140.039
4	573.587,128 377.255,382	5	573.591,219 377.247,09	9.246
5	573.591,219 377.247,09	1	573.828,159 377.365,856	265.039

**** Lungimile segmentelor sunt determinate în planul de proiecție Stereo 70 și sunt rotunjite la 1 milimetru.**

***** Distanța dintre puncte este formată din segmente cumulate ce sunt mai mici decât valoarea 1 milimetru.**

**DATE DESPRE IMOBILUL NR. 3218**

Oficiul de Cadastru și Publicitate Imobiliară PRAHOVA
Biroul de Cadastru și Publicitate Imobiliară Ploiești

A. Partea I. Descrierea imobilului

TEREN Extravilan

Adresa: Jud. Prahova

Nr. Crt	Nr cadastral Nr. topografic	Suprafața* (mp)	Observații / Referințe
A1		1.049	Sector cadastral:41 Teren neimprejmuit;

B. Partea II. Proprietari și acte

Inscrieri privitoare la dreptul de proprietate și alte drepturi reale		Referințe
/		
Act Normativ nr. 7, din 13/03/1996 emis de PARLAMENTUL ROMANIEI;		
B1	Intabulare, drept de PROPRIETATE, dobândit prin Lege, cota actuala 1/1, cota initiala 1/1 1) NEIDENTIFICAT NEIDENTIFICAT	A1
B2	Se noteaza PROPRIETAR NEIDENTIFICAT conform art 13, alin 15	A1

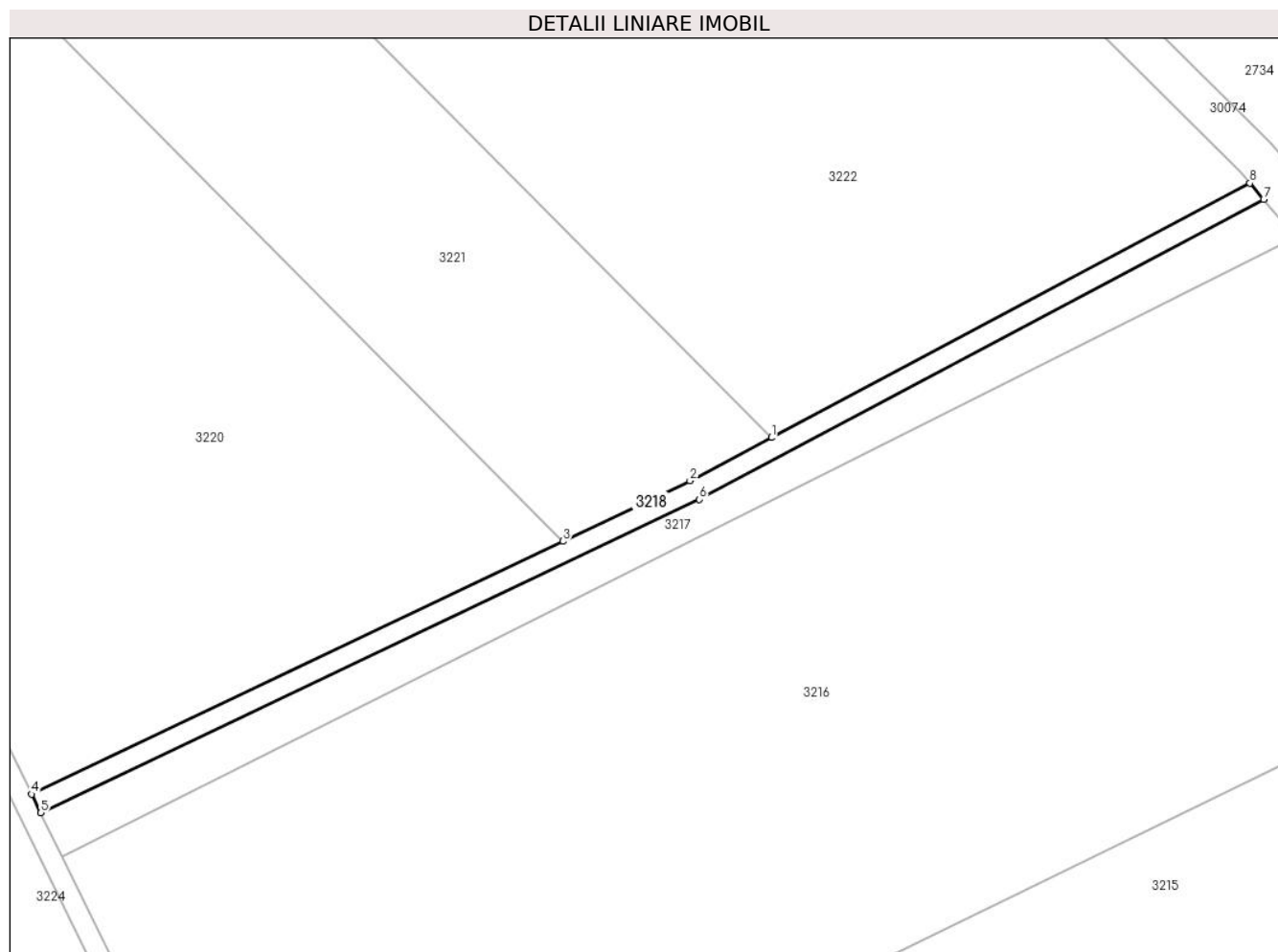
C. Partea III. SARCINI .

Inscrieri privind dezmembramintele dreptului de proprietate, drepturi reale de garanție și sarcini	Referințe
NU SUNT	

Teren

Nr cadastral	Suprafața (mp)*	Observații / Referințe
	1.049	

* Suprafața este determinată în planul de proiecție Stereo 70.



Date referitoare la teren

Crt	Categorie folosință	Intra vilan	Suprafața (mp)	Tarla	Parcelă	Nr. topo	Observații / Referințe
1	drum	NU	1.049	37	-	-	

Lungime Segmente

1) Valorile lungimilor segmentelor sunt obținute din proiecție în plan.

Punct început	X / Y	Punct sfârșit	X / Y	Lungime segment (** (m)
1	573.727,426 377.327,386	2	573.711,804 377.319,084	17.691
2	573.711,804 377.319,084	3	573.687,379 377.307,472	27.045
3	573.687,379 377.307,472	4	573.585,362 377.258,971	112.959
4	573.585,362 377.258,971	5	573.587,128 377.255,382	4.0
5	573.587,128 377.255,382	6	573.713,602 377.315,51	140.039

Punct început	X / Y	Punct sfârșit	X / Y	Lungime segment (** (m)
6	573.713,602 377.315,51	7	573.821,965 377.373,093	122.712
7	573.821,965 377.373,093	8	573.819,3 377.376,207	4.099
8	573.819,3 377.376,207	1	573.727,426 377.327,386	104.04

** Lungimile segmentelor sunt determinate în planul de proiecție Stereo 70 și sunt rotunjite la 1 milimetru.

*** Distanța dintre puncte este formată din segmente cumulate ce sunt mai mici decât valoarea 1 milimetru.

**DATE DESPRE IMOBILUL NR. 3219**

Oficiul de Cadastru și Publicitate Imobiliară PRAHOVA
Biroul de Cadastru și Publicitate Imobiliară Ploiești

A. Partea I. Descrierea imobilului

TEREN Extravilan

Adresa: Jud. Prahova

Nr. Crt	Nr cadastral Nr. topografic	Suprafața* (mp)	Observații / Referințe
A1		3.737	Sector cadastral:41 Teren neimprejmuit;

B. Partea II. Proprietari și acte

Inscrieri privitoare la dreptul de proprietate și alte drepturi reale		Referințe
/		
Act Normativ nr. 7, din 13/03/1996 emis de PARLAMENTUL ROMANIEI;		
B1	Intabulare, drept de PROPRIETATE, dobândit prin Lege, cota actuala 1/1, cota initiala 1/1 1) NEIDENTIFICAT NEIDENTIFICAT	A1
B2	Se noteaza PROPRIETAR NEIDENTIFICAT conform art 13, alin 15	A1

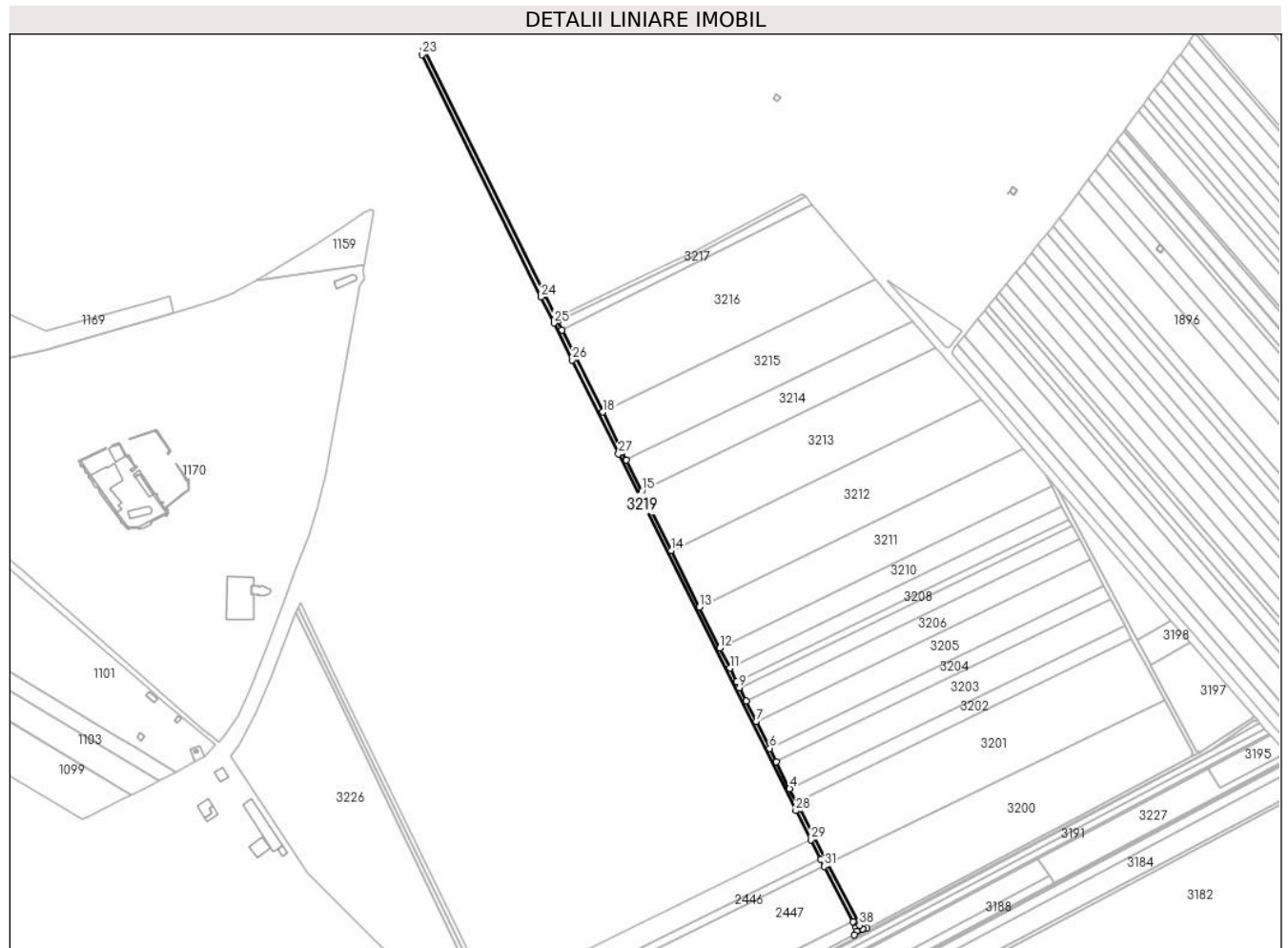
C. Partea III. SARCINI .

Inscrieri privind dezmembramintele dreptului de proprietate, drepturi reale de garanție și sarcini	Referințe
NU SUNT	

Teren

Nr cadastral	Suprafața (mp)*	Observații / Referințe
	3.737	

* Suprafața este determinată în planul de proiecție Stereo 70.



Date referitoare la teren

Crt	Categorie folosință	Intravilan	Suprafața (mp)	Tarla	Parcelă	Nr. topo	Observații / Referințe
1	drum	NU	3.737	37	-	-	

Lungime Segmente

1) Valorile lungimilor segmentelor sunt obținute din proiecție în plan.

Punct început	X / Y	Punct sfârșit	X / Y	Lungime segment (** (m)
1	573.843,243 376.741,557	2	573.816,491 376.793,639	58.551
3	573.813,277 376.800,094	4	573.806,975 376.812,749	14.137
5	573.794,354 376.838,096	6	573.788,034 376.850,787	14.178
7	573.775,375 376.876,207	8	573.765,707 376.895,623	21.69
9	573.759,359 376.908,37	10	573.756,564 376.913,983	6.27

Punct început	X / Y	Punct sfârșit	X / Y	Lungime segment (** (m)
2	573.816,491 376.793,639	3	573.813,277 376.800,094	7.211
4	573.806,975 376.812,749	5	573.794,354 376.838,096	28.315
6	573.788,034 376.850,787	7	573.775,375 376.876,207	28.398
8	573.765,707 376.895,623	9	573.759,359 376.908,37	14.24
10	573.756,564 376.913,983	11	573.750,208 376.926,748	14.26

Punct început	X / Y	Punct sfârșit	X / Y	Lungime segment (** (m)
11	573.750,208 376.926,748	12	573.740,661 376.945,919	21.417
13	573.721,383 376.984,633	14	573.694,698 377.038,22	59.864
15	573.666,702 377.094,443	16	573.652,129 377.123,707	32.692
17	573.648,275 377.131,447	18	573.629,578 377.169,342	42.256
19	573.591,219 377.247,09	20	573.587,128 377.255,382	9.246
21	573.585,362 377.258,971	22	573.460,448 377.512,914	283.003
23	573.458,492 377.507,829	24	573.571,425 377.278,242	255.859
25	573.583,54 377.253,614	26	573.600,776 377.218,679	38.956
27	573.644,691 377.129,671	28	573.812,922 376.791,834	377.406
29	573.827,072 376.764,285	30	573.836,677 376.745,587	21.021
31	573.840,045 376.739,028	32	573.866,93 376.686,689	58.84
33	573.869,766 376.681,166	34	573.870,503 376.677,421	3.817
35	573.868,076 376.674,022	36	573.880,262 376.680,433	13.77
37	573.876,052 376.679,98	38	573.873,236 376.683,165	4.251

Punct început	X / Y	Punct sfârșit	X / Y	Lungime segment (** (m)
12	573.740,661 376.945,919	13	573.721,383 376.984,633	43.248
14	573.694,698 377.038,22	15	573.666,702 377.094,443	62.808
16	573.652,129 377.123,707	17	573.648,275 377.131,447	8.646
18	573.629,578 377.169,342	19	573.591,219 377.247,09	86.696
20	573.587,128 377.255,382	21	573.585,362 377.258,971	4.0
22	573.460,448 377.512,914	23	573.458,492 377.507,829	5.448
24	573.571,425 377.278,242	25	573.583,54 377.253,614	27.447
26	573.600,776 377.218,679	27	573.644,691 377.129,671	99.252
28	573.812,922 376.791,834	29	573.827,072 376.764,285	30.97
30	573.836,677 376.745,587	31	573.840,045 376.739,028	7.373
32	573.866,93 376.686,689	33	573.869,766 376.681,166	6.209
34	573.870,503 376.677,421	35	573.868,076 376.674,022	4.177
36	573.880,262 376.680,433	37	573.876,052 376.679,98	4.234
38	573.873,236 376.683,165	1	573.843,243 376.741,557	65.645

** Lungimile segmentelor sunt determinate în planul de proiecție Stereo 70 și sunt rotunjite la 1 milimetru.

*** Distanța dintre puncte este formată din segmente cumulate ce sunt mai mici decât valoarea 1 milimetru.

**DATE DESPRE IMOBILUL NR. 3220**

Oficiul de Cadastru și Publicitate Imobiliară PRAHOVA
Biroul de Cadastru și Publicitate Imobiliară Ploiești

A. Partea I. Descrierea imobilului

TEREN Extravilan

Adresa: Jud. Prahova

Nr. Crt	Nr cadastral Nr. topografic	Suprafața* (mp)	Observații / Referințe
A1		18.544	Sector cadastral:41 Teren neimprejmit;

B. Partea II. Proprietari și acte

Inscrieri privitoare la dreptul de proprietate și alte drepturi reale		Referințe
/		
Act Administrativ nr. 108115, din 17/10/2002 emis de CJSDPAT PRAHOVA;		
B1	Intabulare, drept de PROPRIETATE, dobandit prin Reconstituire, cota actuala 1/1, cota initiala 1/1	A1
	1) MIHĂILĂ IOSIF, LIPSA CNP 2) MIHĂILĂ ELENA, LIPSA CNP 3) MIHĂILĂ CORNEL, LIPSA CNP 4) MIHAILA EMIL, LIPSA CNP 5) AGA LIDIA, LIPSA CNP	

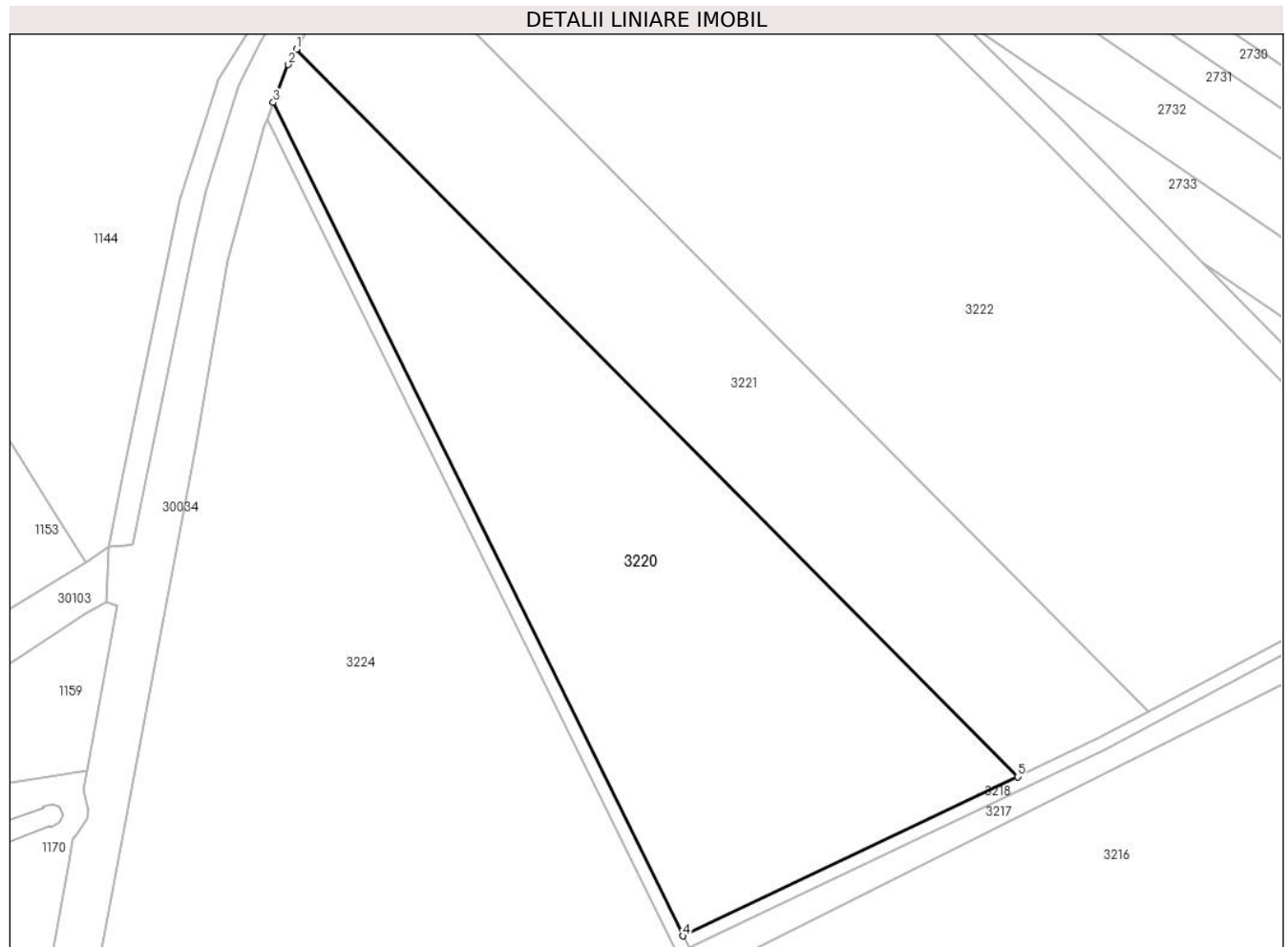
C. Partea III. SARCINI .

Inscrieri privind dezmembramintele dreptului de proprietate, drepturi reale de garanție și sarcini	Referințe
NU SUNT	

Teren

Nr cadastral	Suprafața (mp)*	Observații / Referințe
	18.544	

* Suprafața este determinată în planul de proiecție Stereo 70.



Date referitoare la teren

Crt	Categorie folosință	Intravilan	Suprafața (mp)	Tarla	Parcelă	Nr. topo	Observații / Referințe
1	arabil	NU	18.544	37	187/3	-	DIFERENȚA DE SUPRAFAȚA SE REGASEȘTE LA ID 2342

Lungime Segmente

1) Valorile lungimilor segmentelor sunt obținute din proiecție în plan.

Punct început	X / Y	Punct sfârșit	X / Y	Lungime segment (** (m)
1	573.467,443 377.529,119	2	573.464,888 377.524,454	5.319
2	573.464,888 377.524,454	3	573.460,448 377.512,914	12.365
3	573.460,448 377.512,914	4	573.585,362 377.258,971	283.003
4	573.585,362 377.258,971	5	573.687,379 377.307,472	112.959
5	573.687,379 377.307,472	1	573.467,443 377.529,119	312.249

**** Lungimile segmentelor sunt determinate în planul de proiecție Stereo 70 și sunt rotunjite la 1 milimetru.**

***** Distanța dintre puncte este formată din segmente cumulate ce sunt mai mici decât valoarea 1 milimetru.**

**DATE DESPRE IMOBILUL NR. 3221**

Oficiul de Cadastru și Publicitate Imobiliară PRAHOVA
Biroul de Cadastru și Publicitate Imobiliară Ploiești

A. Partea I. Descrierea imobilului

TEREN Extravilan

Nr. CF vechi:3692
Nr. cadastral vechi:881

Adresa: Jud. Prahova

Nr. Crt	Nr cadastral Nr. topografic	Suprafața* (mp)	Observații / Referințe
A1	21181	13.800	Sector cadastral:41 Teren neimprejmuit;

B. Partea II. Proprietari și acte

Inscrieri privitoare la dreptul de proprietate și alte drepturi reale	Referințe
61762 / 30/10/2007	
Act Notarial nr. 2573, din 29/10/2007 emis de NP D.C.IONESCU;	
B2	A1
Intabulare, drept de PROPRIETATEcumparare ca bun comun, dobandit prin Conventie, cota actuala 1/1, cota initiala 1/1	
1) ICNOTIU IOAN	
2) ICNOTIU MARIA	

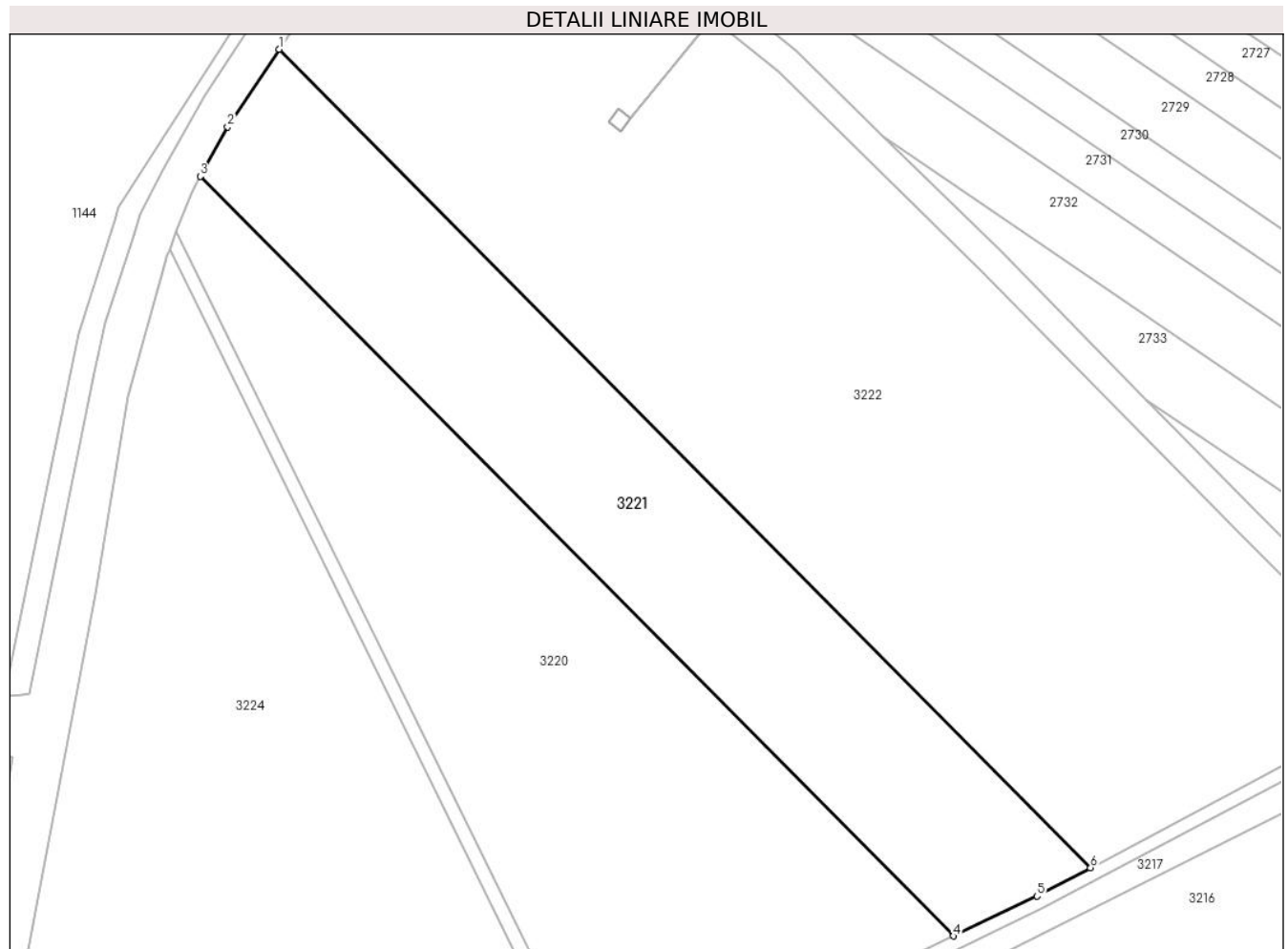
C. Partea III. SARCINI .

Inscrieri privind dezmembramintele dreptului de proprietate, drepturi reale de garanție și sarcini	Referințe
NU SUNT	

Teren

Nr cadastral	Suprafața (mp)*	Observații / Referințe
21181	13.800	

* Suprafața este determinată în planul de proiecție Stereo 70.



Date referitoare la teren

Crt	Categorie folosință	Intra vilan	Suprafața (mp)	Tarla	Parcelă	Nr. topo	Observații / Referințe
1	arabil	NU	13.800	37	187/2-A	-	

Lungime Segmente

1) Valorile lungimilor segmentelor sunt obținute din proiecție în plan.

Punct început	X / Y	Punct sfârșit	X / Y	Lungime segment (** (m)
1	573.490,434 377.566,222	2	573.475,386 377.543,618	27.155
2	573.475,386 377.543,618	3	573.467,443 377.529,119	16.532
3	573.467,443 377.529,119	4	573.687,379 377.307,472	312.249
4	573.687,379 377.307,472	5	573.711,804 377.319,084	27.045
5	573.711,804 377.319,084	6	573.727,426 377.327,386	17.691

Punct început	X / Y	Punct sfârșit	X / Y	Lungime segment (** (m)
6	573.727,426 377.327,386	1	573.490,434 377.566,222	336.464

** Lungimile segmentelor sunt determinate în planul de proiecție Stereo 70 și sunt rotunjite la 1 milimetru.

*** Distanța dintre puncte este formată din segmente cumulate ce sunt mai mici decât valoarea 1 milimetru.

**DATE DESPRE IMOBILUL NR. 3222**

Oficiul de Cadastru și Publicitate Imobiliară PRAHOVA
Biroul de Cadastru și Publicitate Imobiliară Ploiești

A. Partea I. Descrierea imobilului

TEREN Extravilan

Nr. CF vechi:2624

Nr. cadastral vechi:10108

Adresa: Jud. Prahova

Nr. Crt	Nr cadastral Nr. topografic	Suprafața* (mp)	Observații / Referințe
A1	20263	35.000	Sector cadastral:41 Teren neimprejmuit;

B. Partea II. Proprietari și acte

Inscrieri privitoare la dreptul de proprietate și alte drepturi reale		Referințe
45098 / 21/12/2006		
Act Notarial nr. 84, din 23/06/2000 emis de NP BOTEZATU ION;		
B1	Intabulare, drept de PROPRIETATE, dobandit prin Succesiune, cota actuala 1/1, cota initiala 1/1 1) CIOBOATA VERONICA DIMARTINA	A1
18016 / 24/02/2016		
Act Normativ nr. 17, din 07/03/2014 emis de Parlamentul Romaniei;		
B2	Imobil aflat sub incidenta art.3 alin.(1) din Legea 17/2014	A1

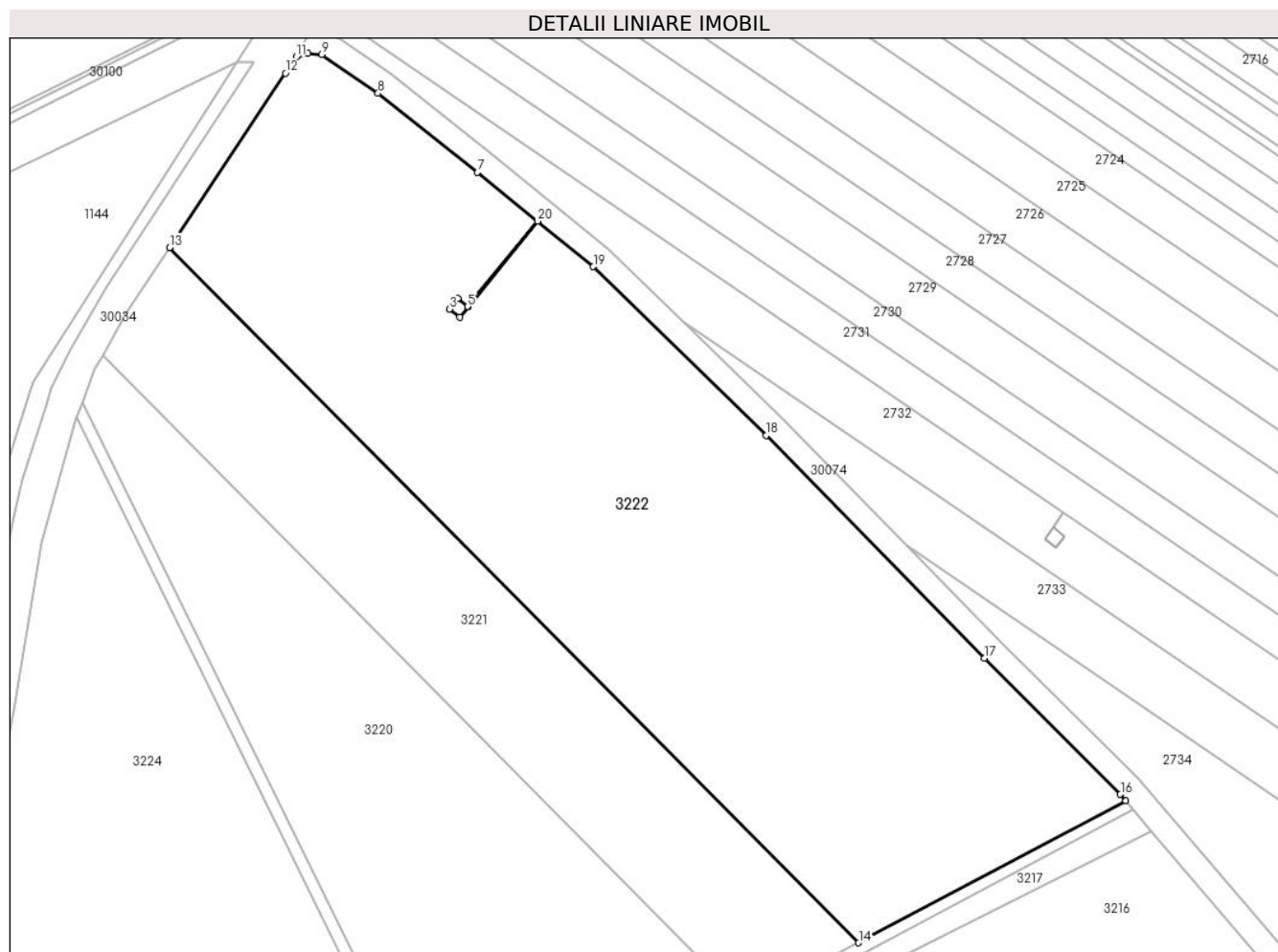
C. Partea III. SARCINI .

Inscrieri privind dezmembramintele dreptului de proprietate, drepturi reale de garanție și sarcini	Referințe
NU SUNT	

Teren

Nr cadastral	Suprafața (mp)*	Observații / Referințe
20263	35.000	

* Suprafața este determinată în planul de proiecție Stereo 70.



Date referitoare la teren

Crt	Categorie folosință	Intra vilan	Suprafața (mp)	Tarla	Parcelă	Nr. topo	Observații / Referințe
1	arabil	NU	35.000	37	A 187/1	-	

Lungime Segmente

1) Valorile lungimilor segmentelor sunt obținute din proiecție în plan.

Punct început	X / Y	Punct sfârșit	X / Y	Lungime segment (** (m)
1	573.593,111 377.545,907	2	573.590,274 377.542,262	4.619
2	573.590,274 377.542,262	3	573.586,652 377.545,112	4.609
3	573.586,652 377.545,112	4	573.589,6 377.548,751	4.683
4	573.589,6 377.548,751	5	573.593,033 377.545,969	4.419
5	573.593,033 377.545,969	6	573.616,928 377.575,354	37.874

Punct început	X / Y	Punct sfârşit	X / Y	Lungime segment (** (m)
6	573.616,928 377.575,354	7	573.596,321 377.592,111	26.56
7	573.596,321 377.592,111	8	573.562,16 377.619,216	43.608
8	573.562,16 377.619,216	9	573.542,846 377.632,55	23.47
9	573.542,846 377.632,55	10	573.538,013 377.633,023	4.856
10	573.538,013 377.633,023	11	573.534,006 377.631,816	4.185
11	573.534,006 377.631,816	12	573.530,335 377.626,155	6.747
12	573.530,335 377.626,155	13	573.490,434 377.566,222	72.0
13	573.490,434 377.566,222	14	573.727,426 377.327,386	336.464
14	573.727,426 377.327,386	15	573.819,3 377.376,207	104.04
15	573.819,3 377.376,207	16	573.817,424 377.378,397	2.884
16	573.817,424 377.378,397	17	573.770,632 377.425,193	66.177
17	573.770,632 377.425,193	18	573.695,587 377.501,645	107.129
18	573.695,587 377.501,645	19	573.636,193 377.559,689	83.047
19	573.636,193 377.559,689	20	573.617,005 377.575,291	24.731
20	573.617,005 377.575,291	1	573.593,111 377.545,907	37.873

** Lungimile segmentelor sunt determinate în planul de proiecție Stereo 70 și sunt rotunjite la 1 milimetru.

*** Distanța dintre puncte este formată din segmente cumulate ce sunt mai mici decât valoarea 1 milimetru.

**DATE DESPRE IMOBILUL NR. 3223**

Oficiul de Cadastru și Publicitate Imobiliară PRAHOVA
Biroul de Cadastru și Publicitate Imobiliară Ploiești

A. Partea I. Descrierea imobilului

TEREN Extravilan

Adresa: Jud. Prahova

Nr. Crt	Nr cadastral Nr. topografic	Suprafața* (mp)	Observații / Referințe
A1		25	Sector cadastral:41 Teren neimpregmuit;

Construcții

Crt	Nr cadastral Nr. topografic	Adresa	Observații / Referințe
A1.1		Jud. Prahova	Nr. niveluri:1; S. construita la sol:21 mp; STALP LEA 400kV Brazi Vest - Darste

B. Partea II. Proprietari și acte

Inscrieri privitoare la dreptul de proprietate și alte drepturi reale		Referințe
/		
Act Normativ nr. 1705, din 29/11/2006 emis de GUVERNUL ROMANIEI;		
B1	Intabulare, drept de PROPRIETATE, dobandit prin Lege, cota actuala 1/1, cota initiala 1/1 1) STATUL ROMAN, CIF:9999999999999, Domeniul public	A1, A1.1
B2	Intabulare, drept de ADMINISTRARE, cota actuala 1/1, cota initiala 1/1 1) MINISTERUL ECONOMIEI SI COMERTULUI, CIF:9999999999999, Domeniul public	A1, A1.1
Act Normativ nr. 1, din 29/06/2004 emis de MEC;		
B3	Intabulare, drept de CONCESIUNE, cota actuala 1/1, cota initiala 1/1 1) COMPANIA NATIONALA DE TRANSPORT AL ENERGIEI ELECTRICE TRANSELECTRICA SA, CIF: 9999999999999, Domeniul public	A1, A1.1

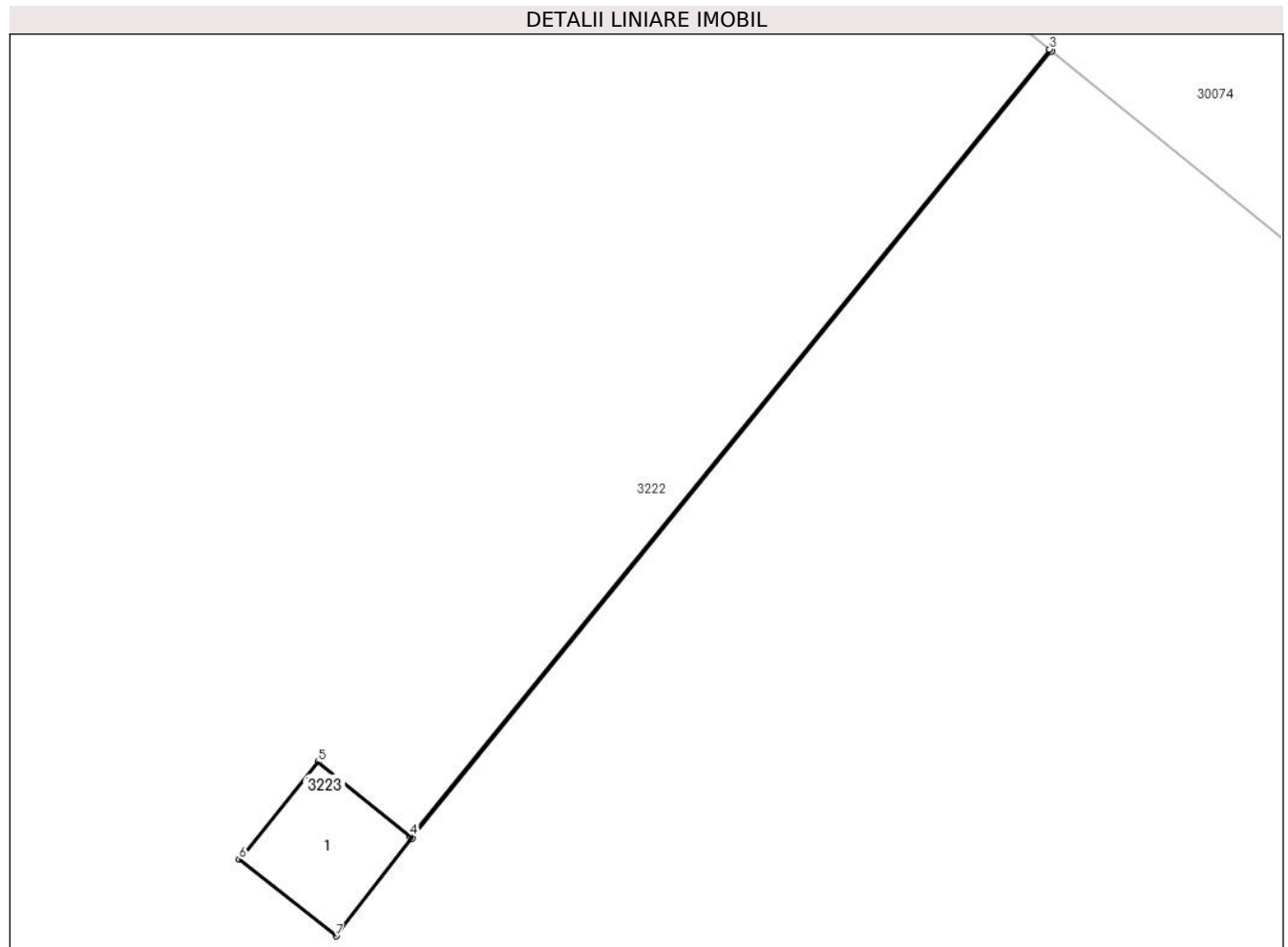
C. Partea III. SARCINI .

Inscrieri privind dezmembramintele dreptului de proprietate, drepturi reale de garanție și sarcini	Referințe
NU SUNT	

Teren

Nr cadastral	Suprafața (mp)*	Observații / Referințe
	25	

* Suprafața este determinată în planul de proiecție Stereo 70.



Date referitoare la teren

Crt	Categorie folosință	Intra vilan	Suprafața (mp)	Tarla	Parcelă	Nr. topo	Observații / Referințe
1	curți constructii	NU	25	37	-	-	

Date referitoare la construcții

Crt	Număr	Destinație construcție	Supraf. (mp)	Situație juridică	Observații / Referințe
A1.1		construcții industriale și edilitare	21	Cu acte	Nr. niveluri:1; S. construita la sol:21 mp; STALP LEA 400kV Brazi Vest - Darste

Lungime Segmente

1) Valorile lungimilor segmentelor sunt obținute din proiecție în plan.

Punct început	X / Y	Punct sfârșit	X / Y	Lungime segment (** (m))
1	573.593,111 377.545,907	2	573.617,005 377.575,291	37.873
2	573.617,005 377.575,291	3	573.616,928 377.575,354	0.099
3	573.616,928 377.575,354	4	573.593,033 377.545,969	37.874

Punct început	X / Y	Punct sfârșit	X / Y	Lungime segment (** (m)
4	573.593,033 377.545,969	5	573.589,6 377.548,751	4.419
5	573.589,6 377.548,751	6	573.586,652 377.545,112	4.683
6	573.586,652 377.545,112	7	573.590,274 377.542,262	4.609
7	573.590,274 377.542,262	1	573.593,111 377.545,907	4.619

** Lungimile segmentelor sunt determinate în planul de proiecție Stereo 70 și sunt rotunjite la 1 milimetru.

*** Distanța dintre puncte este formată din segmente cumulate ce sunt mai mici decât valoarea 1 milimetru.

**DATE DESPRE IMOBILUL NR. 3224**

Oficiul de Cadastru și Publicitate Imobiliară PRAHOVA
Biroul de Cadastru și Publicitate Imobiliară Ploiești

A. Partea I. Descrierea imobilului

TEREN Necunoscut

Adresa: Loc. Târgsoru Vechi, Jud. Prahova

Nr. Crt	Nr cadastral Nr. topografic	Suprafața* (mp)	Observații / Referințe
A1		205.584	Sector cadastral:41 Teren neimprejmuit;

B. Partea II. Proprietari și acte

Inscrieri privitoare la dreptul de proprietate și alte drepturi reale	Referințe
/	
Act Administrativ nr. 21268, din 24/07/2002 emis de CJSDPAT PRAHOVA;	
B1	A1
Intabulare, drept de PROPRIETATE, dobandit prin Reconstituire, cota actuala 1/1, cota initiala 1/1	
1) MINASTIREA TURNU, CIF:9999999999999	

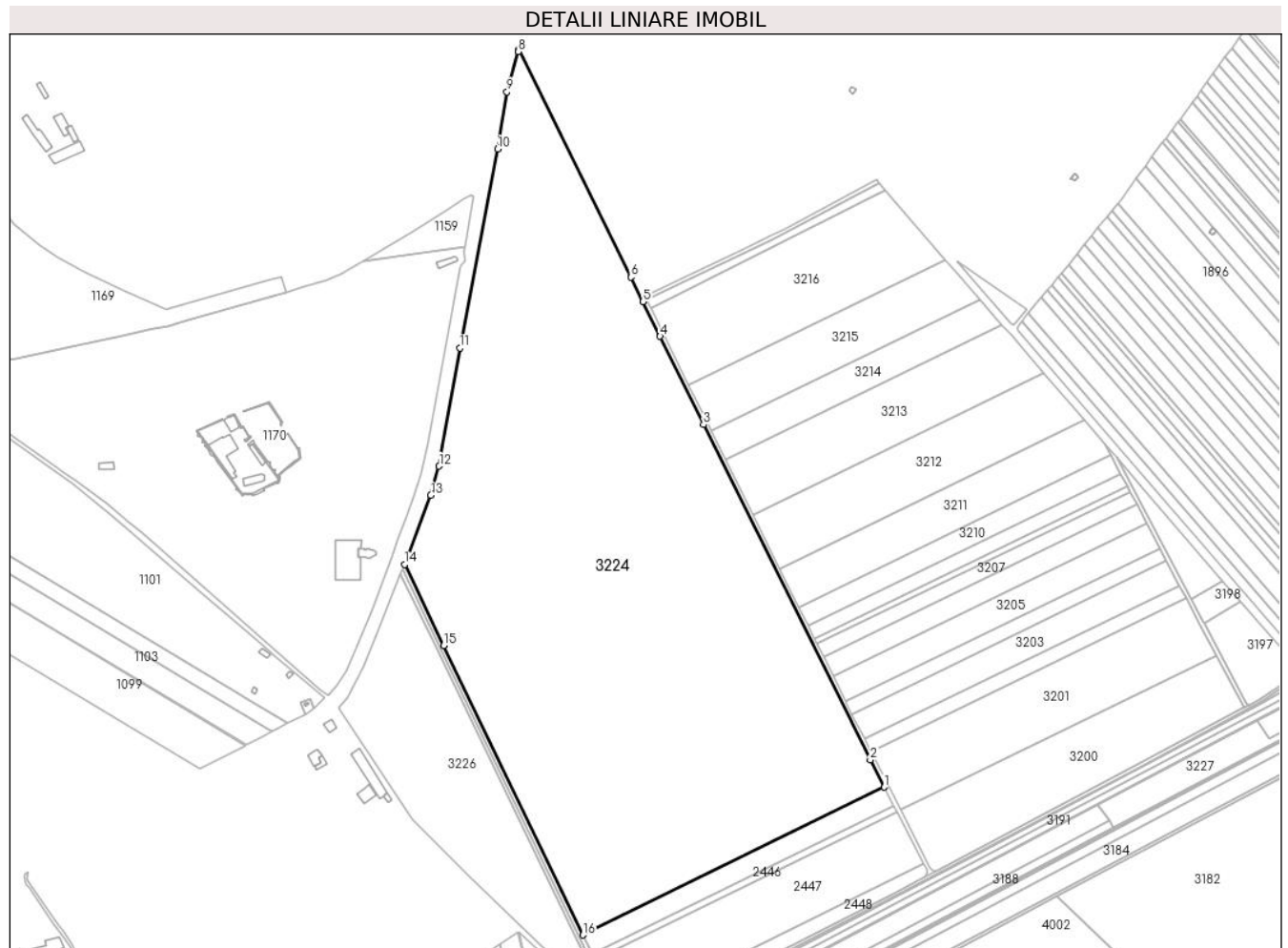
C. Partea III. SARCINI .

Inscrieri privind dezmembramintele dreptului de proprietate, drepturi reale de garanție și sarcini	Referințe
NU SUNT	

Teren

Nr cadastral	Suprafața (mp)*	Observații / Referințe
	205.584	

* Suprafața este determinată în planul de proiecție Stereo 70.



Date referitoare la teren

Crt	Categorie folosință	Intravilan	Suprafața (mp)	Tarla	Parcelă	Nr. topo	Observații / Referințe
1	arabil	DA	66.289	37	194/1	-	
2	arabil	NU	139.295	37	194/1	-	

Lungime Segmente

1) Valorile lungimilor segmentelor sunt obținute din proiecție în plan.

Punct început	X / Y	Punct sfârșit	X / Y	Lungime segment (** (m)
1	573.827,072 376.764,285	2	573.812,922 376.791,834	30.97
2	573.812,922 376.791,834	3	573.644,691 377.129,671	377.406
3	573.644,691 377.129,671	4	573.600,776 377.218,679	99.252
4	573.600,776 377.218,679	5	573.583,54 377.253,614	38.956

Punct început	X / Y	Punct sfârșit	X / Y	Lungime segment (** (m)
5	573.583,54 377.253,614	6	573.571,425 377.278,242	27.447
6	573.571,425 377.278,242	7	573.458,492 377.507,829	255.859
7	573.458,492 377.507,829	8	573.457,605 377.505,523	2.471
8	573.457,605 377.505,523	9	573.446,4 377.464,792	42.244
9	573.446,4 377.464,792	10	573.436,769 377.407,177	58.414
10	573.436,769 377.407,177	11	573.398,688 377.206,572	204.187
11	573.398,688 377.206,572	12	573.377,889 377.087,658	120.719
12	573.377,889 377.087,658	13	573.369,408 377.058,293	30.565
13	573.369,408 377.058,293	14	573.343,068 376.988,582	74.521
14	573.343,068 376.988,582	15	573.382,444 376.906,942	90.64
15	573.382,444 376.906,942	16	573.523,061 376.615,394	323.687
16	573.523,061 376.615,394	1	573.827,072 376.764,285	338.513

** Lungimile segmentelor sunt determinate în planul de proiecție Stereo 70 și sunt rotunjite la 1 milimetru.

*** Distanța dintre puncte este formată din segmente cumulate ce sunt mai mici decât valoarea 1 milimetru.

**DATE DESPRE IMOBILUL NR. 3225**

Oficiul de Cadastru și Publicitate Imobiliară PRAHOVA
Biroul de Cadastru și Publicitate Imobiliară Ploiești

A. Partea I. Descrierea imobilului

TEREN Necunoscut

Adresa: Loc. Târgsoru Vechi, Jud. Prahova

Nr. Crt	Nr cadastral Nr. topografic	Suprafața* (mp)	Observații / Referințe
A1		1.716	Sector cadastral:41 Teren neimprejmuit;

B. Partea II. Proprietari și acte

Inscrieri privitoare la dreptul de proprietate și alte drepturi reale	Referințe
/	
Act Administrativ nr. 21268, din 24/07/2002 emis de CJSDPAT PRAHOVA;	
B1	A1
Intabulare, drept de PROPRIETATE, dobandit prin Reconstituire, cota actuala 1/1, cota initiala 1/1	
1) MÎNASTIREA TURNU, CIF:99999999999999, LIPSA CNP	

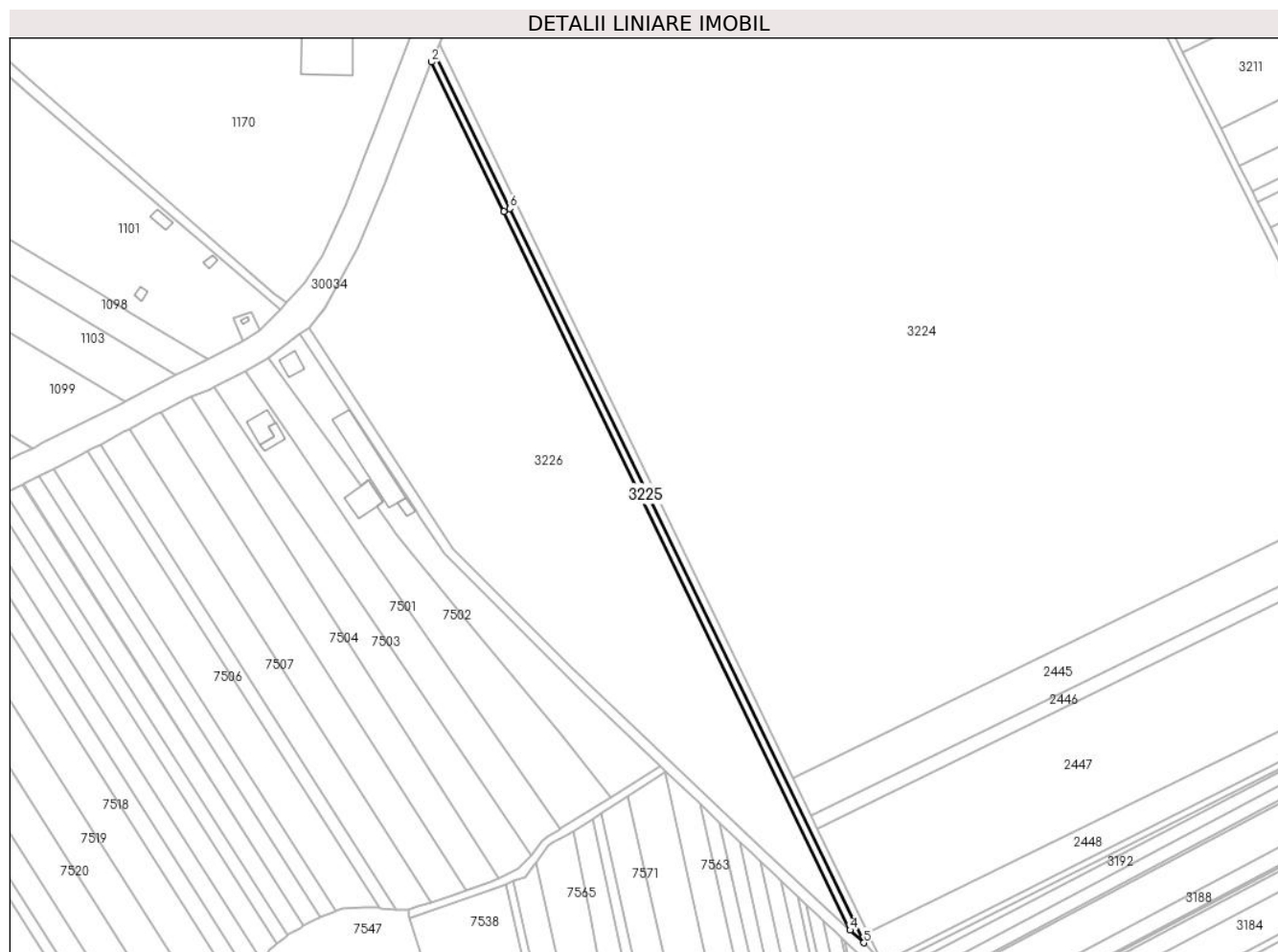
C. Partea III. SARCINI .

Inscrieri privind dezmembramintele dreptului de proprietate, drepturi reale de garanție și sarcini	Referințe
NU SUNT	

Teren

Nr cadastral	Suprafața (mp)*	Observații / Referințe
	1.716	

* Suprafața este determinată în planul de proiecție Stereo 70.



Date referitoare la teren

Crt	Categorie folosință	Intra vilan	Suprafața (mp)	Tarla	Parcelă	Nr. topo	Observații / Referințe
1	arabil	DA	298	37	195	-	
2	arabil	NU	1.418	37	195	-	

Lungime Segmente

1) Valorile lungimilor segmentelor sunt obținute din proiecție în plan.

Punct început	X / Y	Punct sfârșit	X / Y	Lungime segment (** (m)
1	573.340,858 376.983,957	2	573.339,15 376.979,534	4.741
2	573.339,15 376.979,534	3	573.375,859 376.903,423	84.501
3	573.375,859 376.903,423	4	573.552,006 376.538,211	405.472
4	573.552,006 376.538,211	5	573.558,931 376.531,817	9.425

Punct început	X / Y	Punct sfârșit	X / Y	Lungime segment (** (m)
5	573.558,931 376.531,817	6	573.378,913 376.905,055	414.383
6	573.378,913 376.905,055	1	573.340,858 376.983,957	87.6

** Lungimile segmentelor sunt determinate în planul de proiecție Stereo 70 și sunt rotunjite la 1 milimetru.

*** Distanța dintre puncte este formată din segmente cumulate ce sunt mai mici decât valoarea 1 milimetru.

**DATE DESPRE IMOBILUL NR. 3226**

Oficiul de Cadastru și Publicitate Imobiliară PRAHOVA
Biroul de Cadastru și Publicitate Imobiliară Ploiești

A. Partea I. Descrierea imobilului

TEREN Necunoscut

Adresa: Loc. Târgsoru Vechi, Jud. Prahova

Nr. Crt	Nr cadastral Nr. topografic	Suprafața* (mp)	Observații / Referințe
A1		32.178	Sector cadastral:41 Teren neimprejmuit;

B. Partea II. Proprietari și acte

Inscrieri privitoare la dreptul de proprietate și alte drepturi reale	Referințe
/	
Act Administrativ nr. 21268, din 24/07/2002 emis de CJSDPAT PRAHOVA;	
B1	A1
Intabulare, drept de PROPRIETATE, dobandit prin Reconstituire, cota actuala 1/1, cota initiala 1/1	
1) MÎNASTIREA TURNU, CIF:99999999999999, LIPSA CNP	

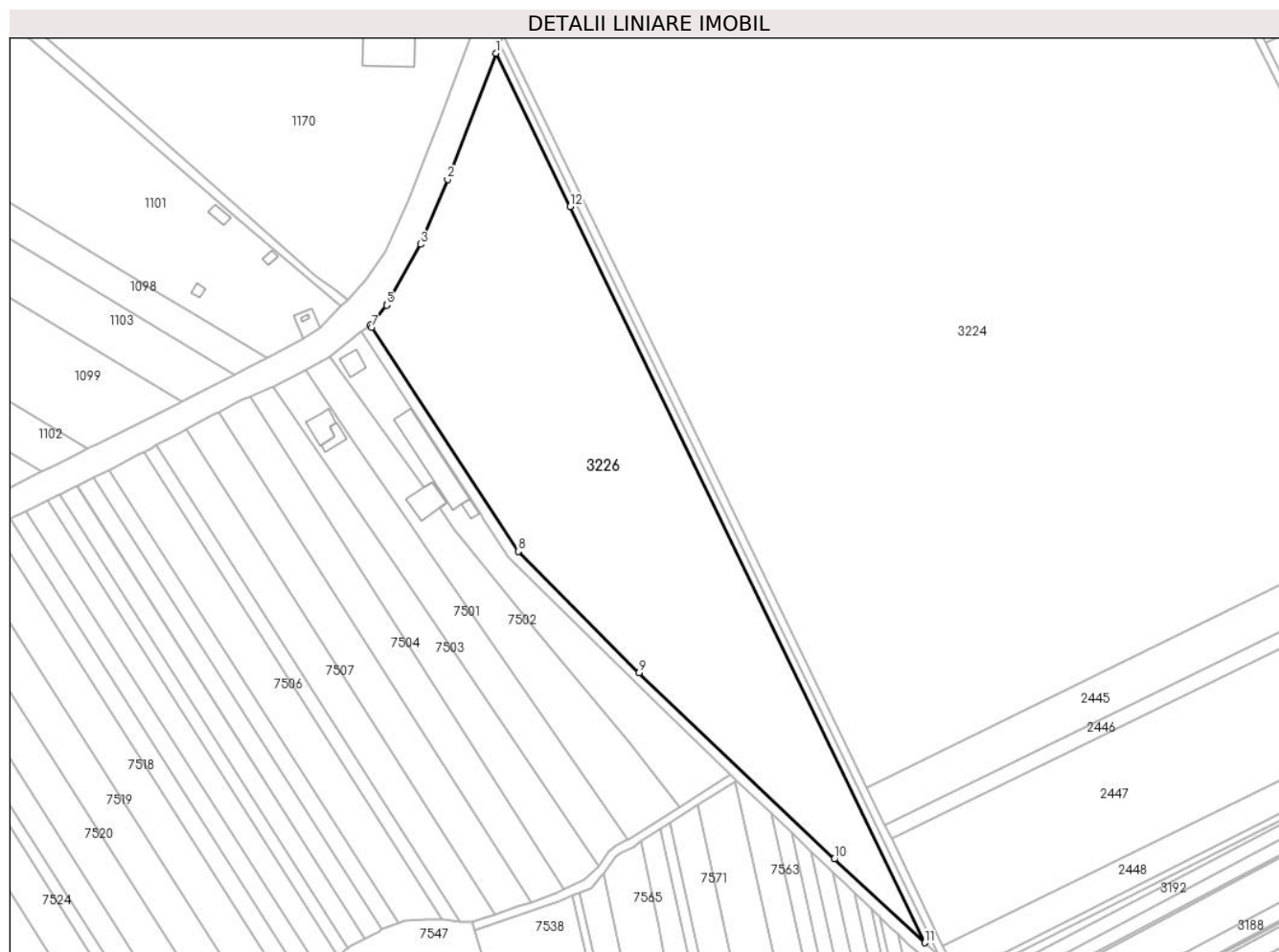
C. Partea III. SARCINI .

Inscrieri privind dezmembramintele dreptului de proprietate, drepturi reale de garanție și sarcini	Referințe
NU SUNT	

Teren

Nr cadastral	Suprafața (mp)*	Observații / Referințe
	32.178	

* Suprafața este determinată în planul de proiecție Stereo 70.



Date referitoare la teren

Crt	Categorie folosință	Intravilan	Suprafața (mp)	Tarla	Parcelă	Nr. topo	Observații / Referințe
1	arabil	DA	4.097	37	196	-	
2	arabil	NU	28.081	37	196	-	

Lungime Segmente

1) Valorile lungimilor segmentelor sunt obținute din proiecție în plan.

Punct început	X / Y	Punct sfârșit	X / Y	Lungime segment (** (m)
1	573.339,15 376.979,534	2	573.314,99 376.916,975	67.062
2	573.314,99 376.916,975	3	573.301,516 376.884,753	34.926
3	573.301,516 376.884,753	4	573.284,895 376.854,827	34.232
4	573.284,895 376.854,827	5	573.284,725 376.854,52	0.351

Punct început	X / Y	Punct sfârșit	X / Y	Lungime segment (** (m)
5	573.284,725 376.854,52	6	573.276,699 376.844,647	12.724
6	573.276,699 376.844,647	7	573.277,309 376.843,384	1.403
7	573.277,309 376.843,384	8	573.350,162 376.732,387	132.77
8	573.350,162 376.732,387	9	573.410,092 376.672,168	84.958
9	573.410,092 376.672,168	10	573.507,015 376.579,753	133.92
10	573.507,015 376.579,753	11	573.552,006 376.538,211	61.237
11	573.552,006 376.538,211	12	573.375,859 376.903,423	405.472
12	573.375,859 376.903,423	1	573.339,15 376.979,534	84.501

** Lungimile segmentelor sunt determinate în planul de proiecție Stereo 70 și sunt rotunjite la 1 milimetru.

*** Distanța dintre puncte este formată din segmente cumulate ce sunt mai mici decât valoarea 1 milimetru.

**DATE DESPRE IMOBILUL NR. 3227**

Oficiul de Cadastru și Publicitate Imobiliară PRAHOVA
Biroul de Cadastru și Publicitate Imobiliară Ploiești

A. Partea I. Descrierea imobilului

TEREN Extravilan

Adresa: Jud. Prahova

Nr. Crt	Nr cadastral Nr. topografic	Suprafața* (mp)	Observații / Referințe
A1	24845	Din acte: 0 Masurata: 5.463	Sector cadastral:41 Teren neimprijmit;

B. Partea II. Proprietari și acte

Inscrieri privitoare la dreptul de proprietate și alte drepturi reale		Referințe
33073 / 11/06/2012		
Act Notarial nr. 294, din 07/06/2012 emis de NP DINU CAMELIA ELENA;		
B1	Se infiinteaza cartea funciara 24845 a imobilului cu numarul cadastral 24845/Târgșoru Vechi, rezultat din dezmembrarea imobilului cu numarul cadastral 24837 inscris in cartea funciara 24837;	A1
33085 / 11/06/2012		
Act Notarial nr. 295, din 07/06/2012 emis de NP DINU CAMELIA ELENA;		
B4	Intabulare, drept de PROPRIETATEcumparare ca bun comun, dobandit prin Conventie, cota actuala 1/1, cota initiala 1/1 1) STOICA ALINA-GEORGIANA 2) STOICA IONUT-CRISTIAN	A1
18398 / 24/02/2016		
Act Normativ nr. 17, din 07/03/2014 emis de Parlamentul Romaniei;		
B5	Imobil aflat sub incidenta art.3 alin.(1) din Legea 17/2014, dobandit prin Lege	A1

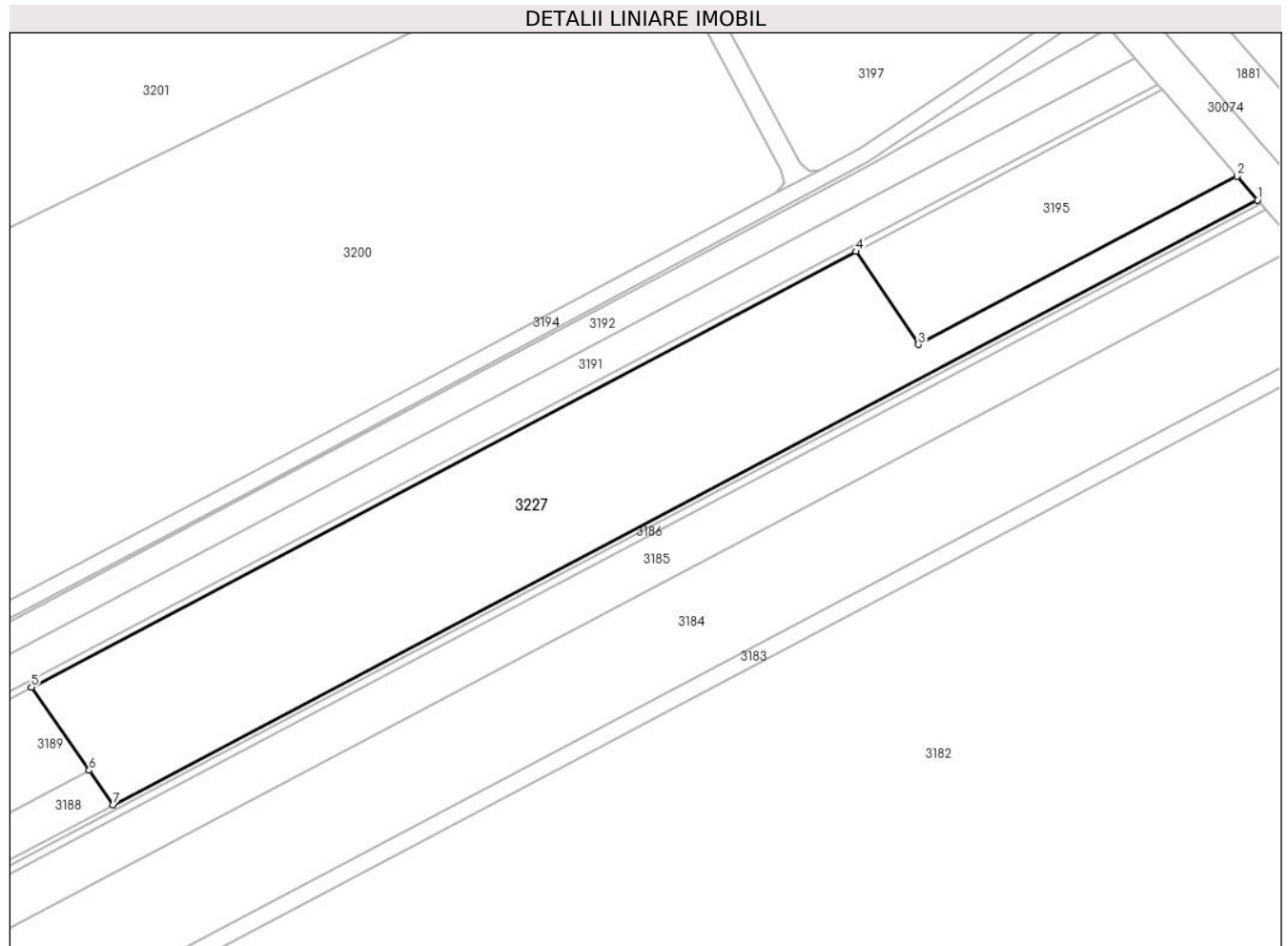
C. Partea III. SARCINI .

Inscrieri privind dezmembramintele dreptului de proprietate, drepturi reale de garanție și sarcini	Referințe
NU SUNT	

Teren

Nr cadastral	Suprafața (mp)*	Observații / Referințe
24845	Din acte: 0 Masurata: 5.463	

* Suprafața este determinată în planul de proiecție Stereo 70.



Date referitoare la teren

Crt	Categorie folosință	Intra vilan	Suprafața (mp)	Tarla	Parcelă	Nr. topo	Observații / Referințe
1	arabil	NU	5.463	37	A200/110	-	LOT1

Lungime Segmente

1) Valorile lungimilor segmentelor sunt obținute din proiecție în plan.

Punct început	X / Y	Punct sfârșit	X / Y	Lungime segment (** (m)
1	574.281,744 376.841,659	2	574.277,726 376.846,296	6.136
2	574.277,726 376.846,296	3	574.215,625 376.813,483	70.237
3	574.215,625 376.813,483	4	574.203,383 376.831,644	21.902
4	574.203,383 376.831,644	5	574.042,607 376.746,692	181.84
5	574.042,607 376.746,692	6	574.053,865 376.730,491	19.729

Punct început	X / Y	Punct sfârșit	X / Y	Lungime segment (** (m)
6	574.053,865 376.730,491	7	574.058,561 376.723,733	8.229
7	574.058,561 376.723,733	1	574.281,744 376.841,659	252.423

** Lungimile segmentelor sunt determinate în planul de proiecție Stereo 70 și sunt rotunjite la 1 milimetru.

*** Distanța dintre puncte este formată din segmente cumulate ce sunt mai mici decât valoarea 1 milimetru.

**DATE DESPRE IMOBILUL NR. 4000**

Oficiul de Cadastru și Publicitate Imobiliară PRAHOVA
Biroul de Cadastru și Publicitate Imobiliară Ploiești

A. Partea I. Descrierea imobilului

TEREN Extravilan

Nr. CF vechi:1033

Nr. cadastral vechi:724/2

Adresa: Jud. Prahova

Nr. Crt	Nr cadastral Nr. topografic	Suprafața* (mp)	Observații / Referințe
A1	25201	Din acte: 0 Masurata: 27.500	Sector cadastral:40 Teren neimprejmit;

B. Partea II. Proprietari și acte

Inscrieri privitoare la dreptul de proprietate și alte drepturi reale	Referințe
1421 / 23/01/2006	
Act Notarial nr. 114, din 20/01/2006 emis de BNP.LUPU MARIA LUIZA;	
B1	A1
Intabulare, drept de PROPRIETATEcumparare, dobandit prin Conventie, cota actuala 1/1, cota initiala 1/1	
1) SC PARCAST INVEST SRL , CIF:99999999999999	
<i>OBSERVATII: (provenita din conversia CF 1033)</i>	

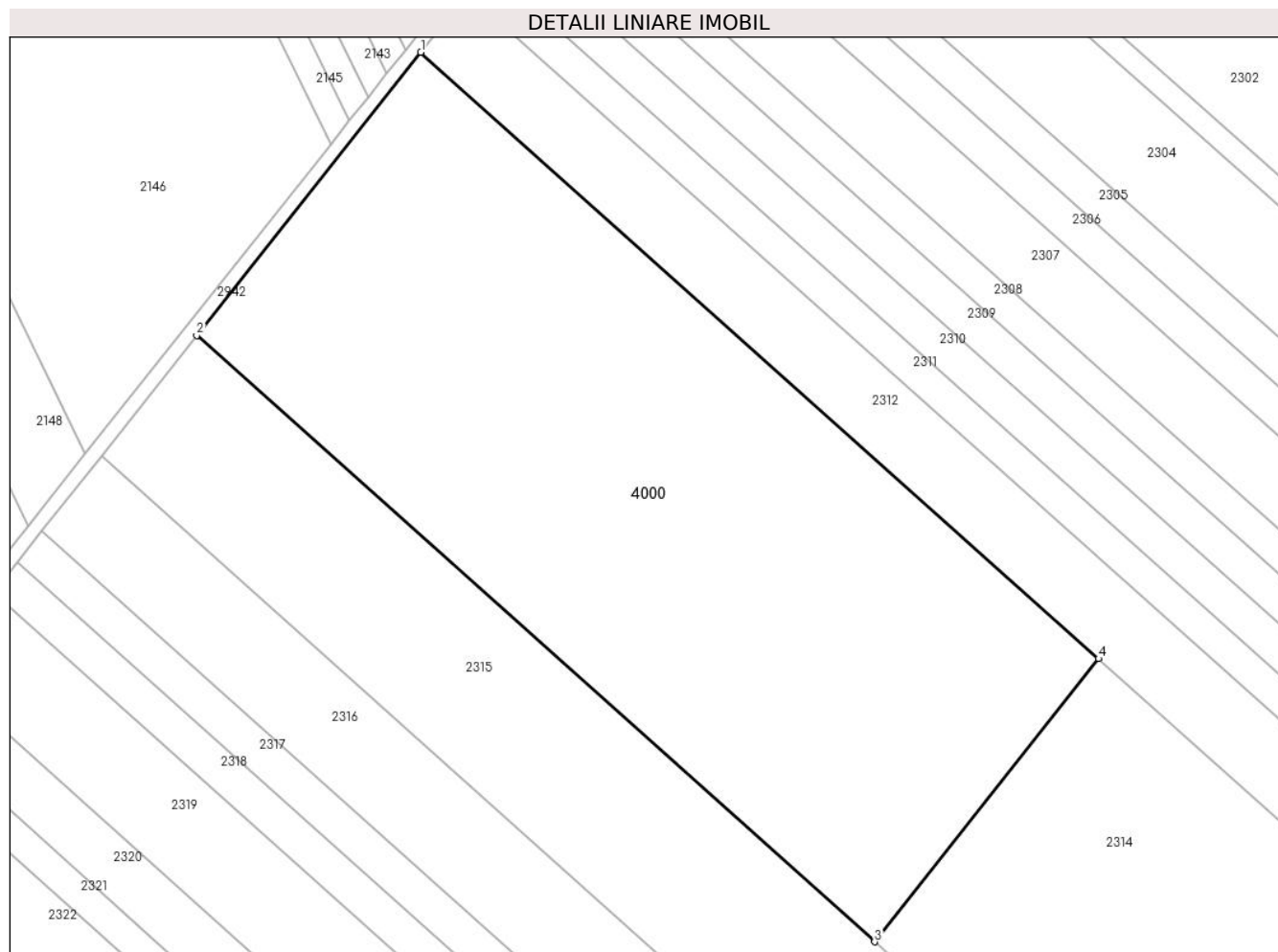
C. Partea III. SARCINI .

Inscrieri privind dezmembramintele dreptului de proprietate, drepturi reale de garanție și sarcini	Referințe
NU SUNT	

Teren

Nr cadastral	Suprafața (mp)*	Observații / Referințe
25201	Din acte: 0 Masurata: 27.500	

* Suprafața este determinată în planul de proiecție Stereo 70.



Date referitoare la teren

Crt	Categorie folosință	Intra vilan	Suprafața (mp)	Tarla	Parcelă	Nr. topo	Observații / Referințe
1	arabil	NU	27.500	38	202/44	-	
2	arabil	NU	0	38	202/45	-	

Lungime Segmente

1) Valorile lungimilor segmentelor sunt obținute din proiecție în plan.

Punct început	X / Y	Punct sfârșit	X / Y	Lungime segment (** (m)
1	575.037,164 376.936,599	2	574.972,22 376.854,628	104.58
2	574.972,22 376.854,628	3	575.168,586 376.679,033	263.426
3	575.168,586 376.679,033	4	575.233,529 376.761,004	104.579
4	575.233,529 376.761,004	1	575.037,164 376.936,599	263.425

**** Lungimile segmentelor sunt determinate în planul de proiecție Stereo 70 și sunt rotunjite la 1 milimetru.**

***** Distanța dintre puncte este formată din segmente cumulate ce sunt mai mici decât valoarea 1 milimetru.**

**DATE DESPRE IMOBILUL NR. 4001**

Oficiul de Cadastru și Publicitate Imobiliară PRAHOVA
Biroul de Cadastru și Publicitate Imobiliară Ploiești

A. Partea I. Descrierea imobilului

TEREN Extravilan

Nr. CF vechi:3839

Nr. cadastral vechi:10797

Adresa: Jud. Prahova

Nr. Crt	Nr cadastral Nr. topografic	Suprafața* (mp)	Observații / Referințe
A1	23629	Din acte: 0 Masurata: 403	Sector cadastral:31 Teren neimprejmit;

B. Partea II. Proprietari și acte

Inscrieri privitoare la dreptul de proprietate și alte drepturi reale		Referințe
64641 / 12/11/2007		
Act Notarial nr. 2932, din 09/11/2007 emis de NP LUPU MARIA LUIZA;		
B5	Se infiintează cartea funciara nr. 3839 a unitatii administrativ teritoriale Târgșoru Vechi , care cuprinde imobilul cu numarul cadastral 10797 descris la PI/A+1, rezultat din dezmembrarea imobilului cu numarul cadastral 10563 din cartea funciara nr. 3596 a aceleiasi unitati administrativ teritoriale.	A1
96698 / 25/10/2018		
Act Administrativ nr. 17579, din 17/10/2018 emis de ORC DE PE LANGA TRIBUNALUL PRAHOVA (act administrativ nr 74541 din 16.10.2018, emis de ORC DE PE LANGA TRIBUNALUL PRAHOVA;act administrativ nr 75532 din 18.10.2018, emis de ORC DE PE LANGA TRIBUNALUL PRAHOVA);		
B6	Intabulare, drept de PROPRIETATE, dobandit prin Lege, cota actuala 1/1, cota initiala 1/1 1) LITA CONSTANTA ROXANA	A1

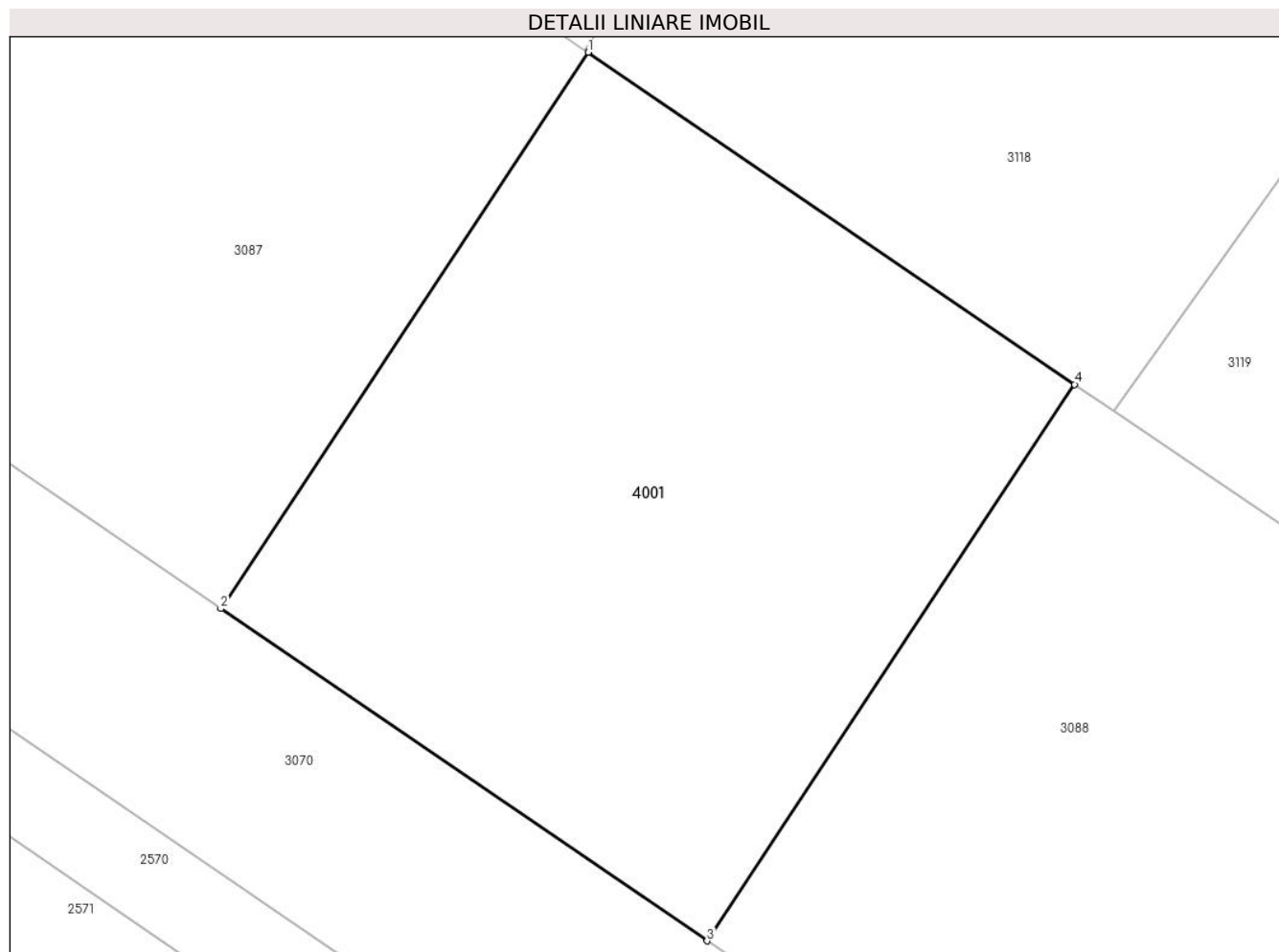
C. Partea III. SARCINI .

Inscrieri privind dezmembramintele dreptului de proprietate, drepturi reale de garanție și sarcini	Referințe
NU SUNT	

Teren

Nr cadastral	Suprafața (mp)*	Observații / Referințe
23629	Din acte: 0 Masurata: 403	

* Suprafața este determinată în planul de proiecție Stereo 70.



Date referitoare la teren

Crt	Categorie folosință	Intra vilan	Suprafața (mp)	Tarla	Parcelă	Nr. topo	Observații / Referințe
1	arabil	NU	403	36	A 186/190, A186/191 LOT19	-	

Lungime Segmente

1) Valorile lungimilor segmentelor sunt obținute din proiecție în plan.

Punct început	X / Y	Punct sfârșit	X / Y	Lungime segment (** (m)
1	574.697,455 378.838,638	2	574.685,682 378.820,81	21.364
2	574.685,682 378.820,81	3	574.701,26 378.810,167	18.867
3	574.701,26 378.810,167	4	574.713,033 378.827,995	21.364
4	574.713,033 378.827,995	1	574.697,455 378.838,638	18.867

**** Lungimile segmentelor sunt determinate în planul de proiecție Stereo 70 și sunt rotunjite la 1 milimetru.**

***** Distanța dintre puncte este formată din segmente cumulate ce sunt mai mici decât valoarea 1 milimetru.**



DATE DESPRE IMOBILUL NR. 4002

Oficiul de Cadastru și Publicitate Imobiliară PRAHOVA
Biroul de Cadastru și Publicitate Imobiliară Ploiești

A. Partea I. Descrierea imobilului

TEREN Intravilan

Adresa: Loc. Târgșoru Vechi, Jud. Prahova

Nr. Crt	Nr cadastral Nr. topografic	Suprafața* (mp)	Observații / Referințe
A1	30485	Din acte: 0 Masurata: 70.000	Sector cadastral:41 Teren neimprejmuit; TDI - neimprejmuit, Lot II

B. Partea II. Proprietari și acte

Inscrieri privitoare la dreptul de proprietate și alte drepturi reale		Referințe
195745 / 28/12/2023		
Act Notarial nr. 3000, din 27/12/2023 emis de NP Dobre Stelorian Daniel (act de dezmembrare);		
B1	Se infiinteaza cartea funciara 30485 a imobilului cu numarul cadastral 30485 / UAT Târgșoru Vechi, rezultat din dezmembrarea imobilului cu numarul cadastral 30094 inscris in cartea funciara 30094;	A1
Act Notarial nr. 2808, din 13/12/2022 emis de Dobre Stelorian Daniel (act de dezmembrare);		
B2	Se infiinteaza cartea funciara 30094 a imobilului cu numarul cadastral 30094 / UAT Târgșoru Vechi, rezultat din dezmembrarea imobilului cu numarul cadastral 29691 inscris in cartea funciara 29691; <i>OBSERVATII: pozitie transcrisa din CF 30094/Târgșoru Vechi, inscrisa prin incheierea nr. 161691 din 16/12/2022;</i>	A1
Act Administrativ nr. 9218, din 23/05/2014 emis de ORC de pe langa Tribunalul Prahova (inscris sub semnatura privata nr 1 din 07.05.2014, emis de AGA SC Gravel Cons SRL;act administrativ nr 31781 din 21.05.2014, emis de ORC de pe langa Tribunalul Prahova;act administrativ nr 3219737 din 30.12.2016, emis de ORC de pe langa Tribunalul Prahova);		
B9	se noteaza schimbarea denumirii proprietarului tabular din 'SC GRAVEL CONS SRL' in 'SC BLACK DOR FISH SRL' <i>OBSERVATII: pozitie transcrisa din CF 30094/Târgșoru Vechi, inscrisa prin incheierea nr. 161691 din 16/12/2022; pozitie transcrisa din CF 29691/Târgșoru Vechi, inscrisa prin incheierea nr. 181579 din 23/12/2021; pozitie transcrisa din CF 29246/Târgșoru Vechi, inscrisa prin incheierea nr. 137706 din 21/12/2020; pozitie transcrisa din CF 27604/Târgșoru Vechi, inscrisa prin incheierea nr. 29142 din 29/03/2018; pozitie transcrisa din CF 22666/Târgșoru Vechi, inscrisa prin incheierea nr. 60040 din 05/07/2017;</i>	A1
Act Administrativ nr. 78, din 04/01/2018 emis de PRIMARIA TIRGȘORU VECHI (act administrativ nr 60040 din 05.07.2017, emis de BCPI PLOIESTI;act administrativ nr 2211 din 22.07.2015, emis de CONSILIUL JUD PH;act administrativ nr 118 din 24.11.2015, emis de COMUNA TARGȘORU VECHI);		
B12	se noteaza actualizarea informatiilor cadastrale conform documentatiei tehnice avizate in sensul ca se schimba grupa de destinatie a terenului din extravilan in intravilan <i>OBSERVATII: pozitie transcrisa din CF 30094/Târgșoru Vechi, inscrisa prin incheierea nr. 161691 din 16/12/2022; pozitie transcrisa din CF 29691/Târgșoru Vechi, inscrisa prin incheierea nr. 181579 din 23/12/2021; pozitie transcrisa din CF 29246/Târgșoru Vechi, inscrisa prin incheierea nr. 137706 din 21/12/2020; pozitie transcrisa din CF 27604/Târgșoru Vechi, inscrisa prin incheierea nr. 29142 din 29/03/2018; pozitie transcrisa din CF 22666/Târgșoru Vechi, inscrisa prin incheierea nr. 109561 din 29/11/2017;</i>	A1
Act Administrativ nr. 9218, din 23/05/2014 emis de ORC de pe langa Tribunalul Prahova (inscris sub semnatura privata nr 1 din 07.05.2014, emis de AGA SC Gravel Cons SRL;act administrativ nr 3219737 din 30.12.2016, emis de ORC de pe langa Tribunalul Prahova;act administrativ nr 31781 din 21.05.2014, emis de ORC de pe langa Tribunalul Prahova);		
B13	se noteaza schimbarea denumirii proprietarului tabular din 'SC GRAVEL CONS SRL' in 'SC BLACK DOR FISH SRL' <i>OBSERVATII: pozitie transcrisa din CF 30094/Târgșoru Vechi, inscrisa prin incheierea nr. 161691 din 16/12/2022; pozitie transcrisa din CF 29691/Târgșoru Vechi, inscrisa prin incheierea nr. 181579 din 23/12/2021; pozitie transcrisa din CF 29246/Târgșoru Vechi, inscrisa prin incheierea nr. 137706 din 21/12/2020; pozitie transcrisa din CF 27604/Târgșoru Vechi, inscrisa prin incheierea nr. 29142 din 29/03/2018; pozitie transcrisa din CF 22667/Târgșoru Vechi, inscrisa prin incheierea nr. 60936 din 06/07/2017;</i>	A1
195748 / 28/12/2023		
Act Notarial nr. 3001, din 27/12/2023 emis de NP Dobre Stelorian Daniel (contract de vanzare cumparare);		
B148	Intabulare, drept de PROPRIETATEcumpărare, dobandit prin Conventie, cota actuala 1/1, cota initiala 1/1 1) TAMO-KO DEVELOPMENT SRL, CIF:21546502	A1

Inscrieri privind dezmembramintele dreptului de proprietate, drepturi reale de garanție și sarcini	Referințe
--	-----------

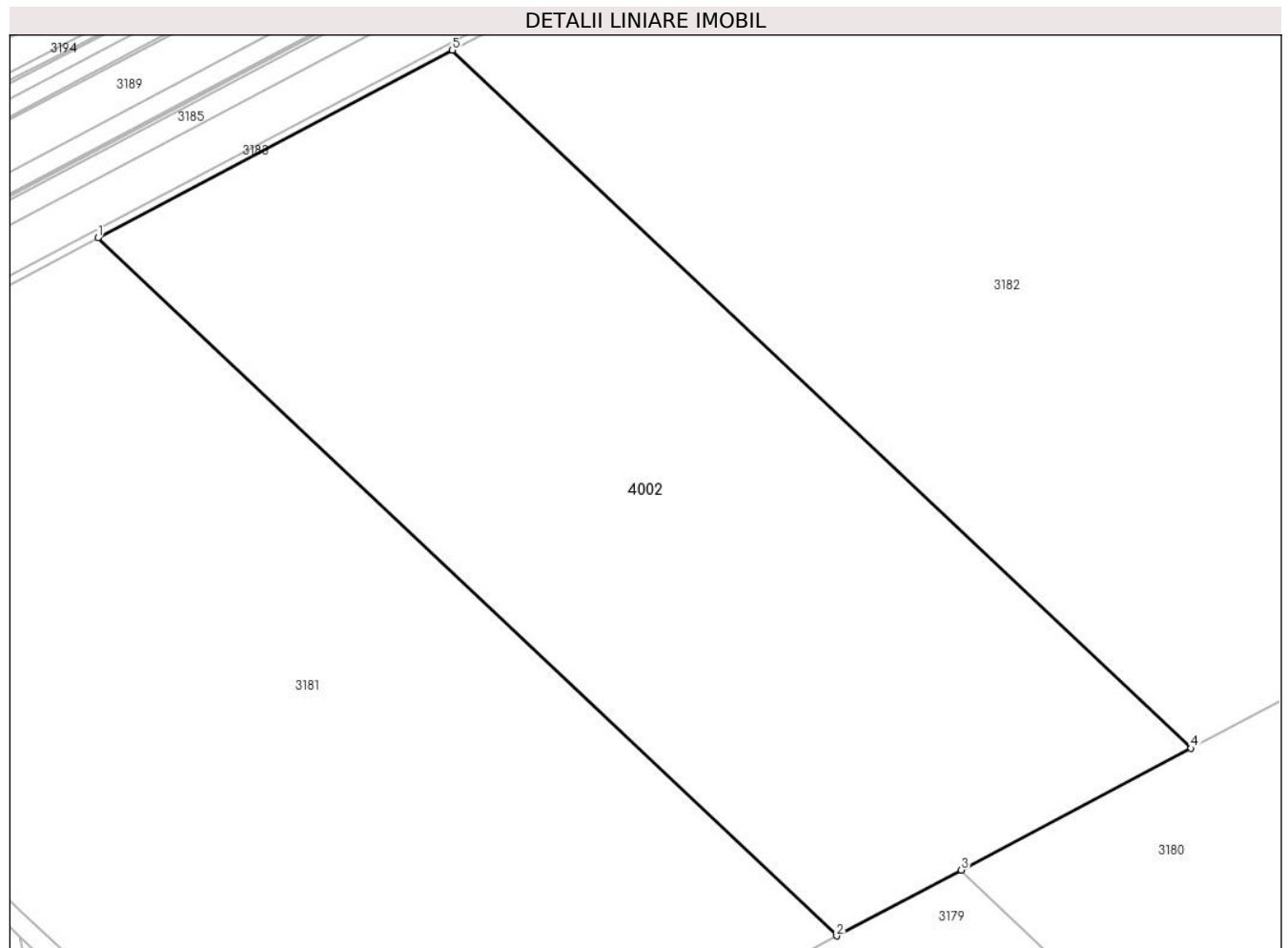
C. Partea III. SARCINI

Inscrieri privind dezmembramintele dreptului de proprietate, drepturi reale de garanție și sarcini	Referințe
5795 / 17/01/2024	
Act Notarial nr. 96, din 17/01/2024 emis de NP Dobre Stelorian Daniel (declaratie);	
C2	A1
se radiază dreptul de ipotecă legală reprezentând rest preț înscris sub C1 prin încheierea nr. 195748/28.12.2023	

Teren

Nr cadastral	Suprafața (mp)*	Observații / Referințe
30485	Din acte: 0 Masurata: 70.000	TDI - neimprejmuit, Lot II

* Suprafața este determinată în planul de proiecție Stereo 70.



Date referitoare la teren

Crt	Categorie folosință	Intravilan	Suprafața (mp)	Tarla	Parcelă	Nr. topo	Observații / Referințe
1	arabil	DA	70.000	37	-	-	

Lungime Segmente

1) Valorile lungimilor segmentelor sunt obținute din proiecție în plan.

Punct început	X / Y	Punct sfârșit	X / Y	Lungime segment (** (m)
1	573.849,792 376.574,599	2	574.164,528 376.277,538	432.786
2	574.164,528 376.277,538	3	574.217,627 376.305,595	60.056
3	574.217,627 376.305,595	4	574.315,598 376.357,361	110.806
4	574.315,598 376.357,361	5	574.000,862 376.654,422	432.786

Punct început	X / Y	Punct sfârșit	X / Y	Lungime segment (** (m)
5	574.000,862 376.654,422	1	573.849,792 376.574,599	170.862

** Lungimile segmentelor sunt determinate în planul de proiecție Stereo 70 și sunt rotunjite la 1 milimetru.

*** Distanța dintre puncte este formată din segmente cumulate ce sunt mai mici decât valoarea 1 milimetru.