

**DATE DESPRE IMOBILUL NR. 800**

Oficiul de Cadastru și Publicitate Imobiliară PRAHOVA
Biroul de Cadastru și Publicitate Imobiliară Ploiești

A. Partea I. Descrierea imobilului

TEREN Extravilan

Adresa: Jud. Prahova

Nr. Crt	Nr cadastral Nr. topografic	Suprafața* (mp)	Observații / Referințe
A1		Din acte: 0 Masurata: 2.030	Sector cadastral:20 Teren neimprejmuit; Imobil traversat de limita unitatilor administrativ-teritoriale Targșoru Vechi si Aricestii Rahtivani

B. Partea II. Proprietari și acte

Inscrieri privitoare la dreptul de proprietate și alte drepturi reale	Referințe
/	
Act Normativ nr. 7, din 13/03/1996 emis de PARLAMENTUL ROMANIEI;	
B1	A1
Intabulare, drept de PROPRIETATE, dobândit prin Lege, cota actuala 1/1, cota initiala 1/1	
1) UAT TÂRGȘORU-VECHI, CIF:999999999999, Teren la dispozitia comisiei locale de fond funciar in baza Legii 7/1996	
OBSERVATII: Imobil traversat de limita unitatilor administrativ-teritoriale Targșoru Vechi si Aricestii Rahtivani	

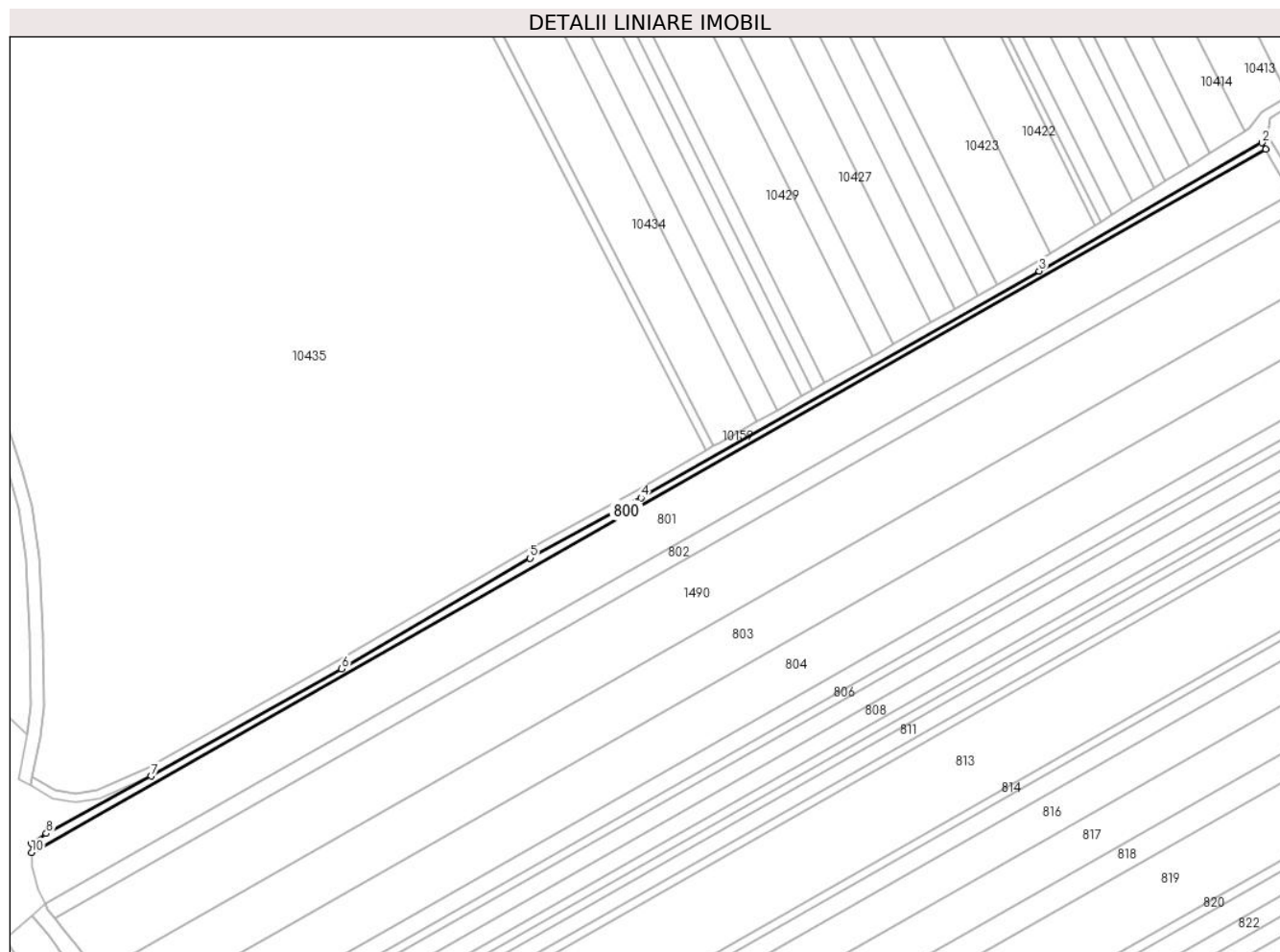
C. Partea III. SARCINI .

Inscrieri privind dezmembramintele dreptului de proprietate, drepturi reale de garanție și sarcini	Referințe
NU SUNT	

Teren

Nr cadastral	Suprafața (mp)*	Observații / Referințe
	Din acte: 0 Masurata: 2.030	Imobil traversat de limita unitatilor administrativ-teritoriale Targisoru Vechi si Aricestii Rahtivani

* Suprafața este determinată în planul de proiecție Stereo 70.



Date referitoare la teren

Crt	Categorie folosință	Intravilan	Suprafața (mp)	Tarla	Parcelă	Nr. topo	Observații / Referințe
1	arabil	NU	2.030	1	4/51	-	

Lungime Segmente

1) Valorile lungimilor segmentelor sunt obținute din proiecție în plan.

Punct început	X / Y	Punct sfârșit	X / Y	Lungime segment (** (m)
1	568.479,719 377.403,76	2	568.478,066 377.406,772	3.436
2	568.478,066 377.406,772	3	568.377,753 377.349,045	115.737
3	568.377,753 377.349,045	4	568.198,359 377.246,873	206.449
4	568.198,359 377.246,873	5	568.148,423 377.219,747	56.828
5	568.148,423 377.219,747	6	568.063,548 377.169,919	98.421

Punct început	X / Y	Punct sfârșit	X / Y	Lungime segment (** (m)
6	568.063,548 377.169,919	7	567.977,714 377.121,588	98.506
7	567.977,714 377.121,588	8	567.930,498 377.095,779	53.809
8	567.930,498 377.095,779	9	567.923,951 377.091,231	7.972
9	567.923,951 377.091,231	10	567.923,951 377.087,247	3.984
10	567.923,951 377.087,247	1	568.479,719 377.403,76	639.577

** Lungimile segmentelor sunt determinate în planul de proiecție Stereo 70 și sunt rotunjite la 1 milimetru.

*** Distanța dintre puncte este formată din segmente cumulate ce sunt mai mici decât valoarea 1 milimetru.

**DATE DESPRE IMOBILUL NR. 801**

Oficiul de Cadastru și Publicitate Imobiliară PRAHOVA
Biroul de Cadastru și Publicitate Imobiliară Ploiești

A. Partea I. Descrierea imobilului

TEREN Extravilan

Adresa: Jud. Prahova

Nr. Crt	Nr cadastral Nr. topografic	Suprafața* (mp)	Observații / Referințe
A1		15.000	Sector cadastral:20 Teren neimprejmuit; Imobil traversat de limita unitatilor administrativ-teritoriale Targșoru Vechi si Aricestii Rahtivani

B. Partea II. Proprietari și acte

Inscrieri privitoare la dreptul de proprietate și alte drepturi reale	Referințe
/	
Act Administrativ nr. 550, din 13/03/2007 emis de CJSDPAT PRAHOVA;	
B1	A1
Intabulare, drept de PROPRIETATE, dobandit prin Reconstituire, cota actuala 1/1, cota initiala 1/1	
1) BOBESCU JEANA , Lipsă CNP.	
2) STOIAN GHEORGHE , Lipsă CNP.	
3) ONEL VIORICA , Lipsă CNP.	
<i>OBSERVATII: Imobil traversat de limita unitatilor administrativ-teritoriale Targșoru Vechi si Aricestii Rahtivani</i>	

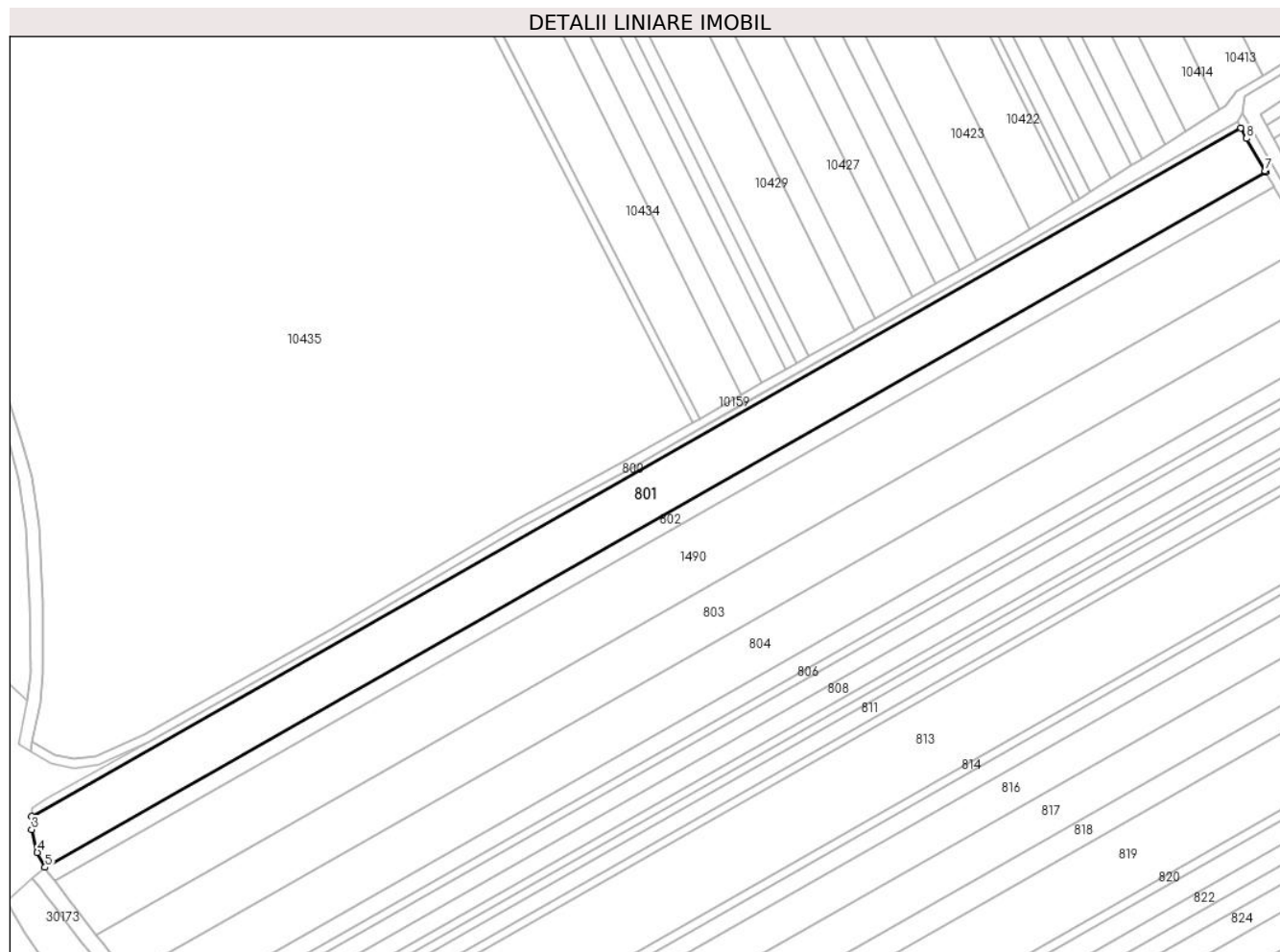
C. Partea III. SARCINI .

Inscrieri privind dezmembramintele dreptului de proprietate, drepturi reale de garanție și sarcini	Referințe
NU SUNT	

Teren

Nr cadastral	Suprafața (mp)*	Observații / Referințe
	15.000	Imobil traversat de limita unitatilor administrativ-teritoriale Targșoru Vechi și Aricestii Rahtivani

* Suprafața este determinată în planul de proiecție Stereo 70.



Date referitoare la teren

Crt	Categorie folosință	Intra vilan	Suprafața (mp)	Tarla	Parcelă	Nr. topo	Observații / Referințe
1	arabil	NU	15.000	1	4/50	-	

Lungime Segmente

1) Valorile lungimilor segmentelor sunt obținute din proiecție în plan.

Punct început	X / Y	Punct sfârșit	X / Y	Lungime segment (** (m)
1	568.479,719 377.403,76	2	567.923,951 377.087,247	639.577
2	567.923,951 377.087,247	3	567.923,951 377.081,259	5.988
3	567.923,951 377.081,259	4	567.926,554 377.070,709	10.866
4	567.926,554 377.070,709	5	567.930,139 377.063,959	7.643
5	567.930,139 377.063,959	6	568.491,206 377.383,489	645.675

Punct început	X / Y	Punct sfârșit	X / Y	Lungime segment (** (m)
6	568.491,206 377.383,489	7	568.490,93 377.383,971	0.555
7	568.490,93 377.383,971	8	568.482,383 377.398,906	17.208
8	568.482,383 377.398,906	1	568.479,719 377.403,76	5.537

** Lungimile segmentelor sunt determinate în planul de proiecție Stereo 70 și sunt rotunjite la 1 milimetru.

*** Distanța dintre puncte este formată din segmente cumulate ce sunt mai mici decât valoarea 1 milimetru.

**DATE DESPRE IMOBILUL NR. 802**

Oficiul de Cadastru și Publicitate Imobiliară PRAHOVA
Biroul de Cadastru și Publicitate Imobiliară Ploiești

A. Partea I. Descrierea imobilului

TEREN Extravilan

Adresa: Jud. Prahova

Nr. Crt	Nr cadastral Nr. topografic	Suprafața* (mp)	Observații / Referințe
A1	25972	5.000	Sector cadastral:20 Teren neimprejmuit; Imobil traversat de limita unitatilor administrativ-teritoriale Targșoru Vechi si Aricestii Rahtivani

B. Partea II. Proprietari și acte

Inscrieri privitoare la dreptul de proprietate și alte drepturi reale	Referințe
67877 / 28/08/2014	
Act Normativ nr. 17, din 07/03/2014 emis de Parlamentul Romaniei;	
B6	Imobil aflat sub incidenta art.3 alin.(1) din Legea 17/2014
102923 / 29/12/2014	
Act Notarial nr. 1548, din 23/12/2014 emis de NP PREDA POPESCU FLORENTINA;	
B8	Intabulare, drept de PROPRIETATE dare in plata, dobandit prin Conventie, cota actuala 1/1, cota initiala 1/1
	1) S.C. AGROMCOS SRL , CIF:16308156
<i>OBSERVATII: Imobil traversat de limita unitatilor administrativ-teritoriale Targșoru Vechi si Aricestii Rahtivani</i>	

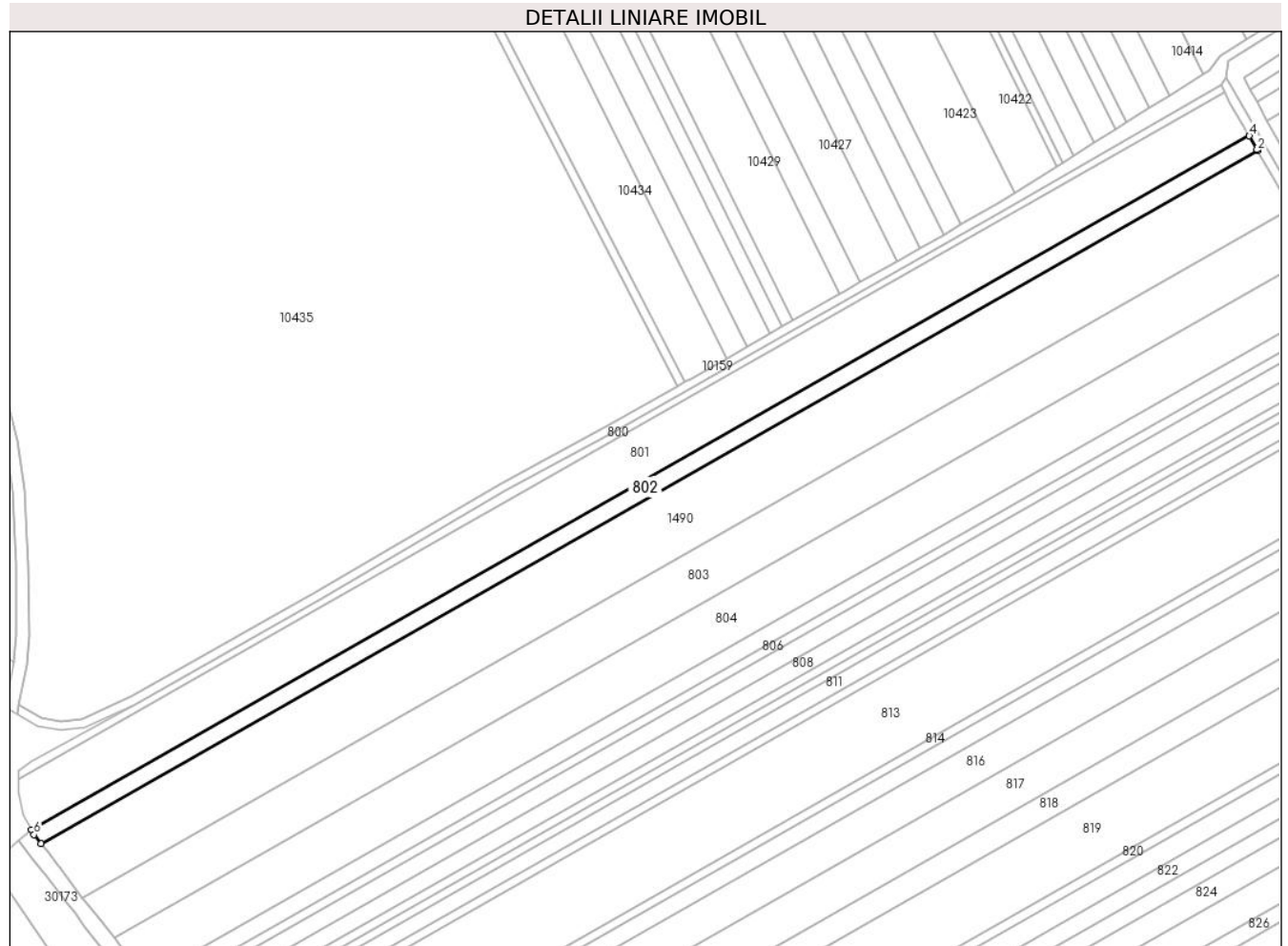
C. Partea III. SARCINI .

Inscrieri privind dezmembramintele dreptului de proprietate, drepturi reale de garanție și sarcini	Referințe
NU SUNT	

Teren

Nr cadastral	Suprafața (mp)*	Observații / Referințe
25972	5.000	Imobil traversat de limita unitatilor administrativ-teritoriale Targșoru Vechi și Aricestii Rahtivani

* Suprafața este determinată în planul de proiecție Stereo 70.



Date referitoare la teren

Crt	Categorie folosință	Intra vilan	Suprafața (mp)	Tarla	Parcelă	Nr. topo	Observații / Referințe
1	arabil	NU	5.000	1	4/49	-	NU ESTE IMPREJMUIT

Lungime Segmente

1) Valorile lungimilor segmentelor sunt obținute din proiecție în plan.

Punct început	X / Y	Punct sfârșit	X / Y	Lungime segment (** (m)
1	567.934,583 377.057,576	2	568.495,053 377.376,766	644.988
2	568.495,053 377.376,766	3	568.494,761 377.377,277	0.589
3	568.494,761 377.377,277	4	568.491,206 377.383,489	7.157
4	568.491,206 377.383,489	5	567.930,139 377.063,959	645.675
5	567.930,139 377.063,959	6	567.931,36 377.061,66	2.603

Punct început	X / Y	Punct sfârșit	X / Y	Lungime segment (** (m)
6	567.931,36 377.061,66	1	567.934,583 377.057,576	5.203

** Lungimile segmentelor sunt determinate în planul de proiecție Stereo 70 și sunt rotunjite la 1 milimetru.

*** Distanța dintre puncte este formată din segmente cumulate ce sunt mai mici decât valoarea 1 milimetru.

**DATE DESPRE IMOBILUL NR. 803**

Oficiul de Cadastru și Publicitate Imobiliară PRAHOVA
Biroul de Cadastru și Publicitate Imobiliară Ploiești

A. Partea I. Descrierea imobilului

TEREN Extravilan

Adresa: Jud. Prahova

Nr. Crt	Nr cadastral Nr. topografic	Suprafața* (mp)	Observații / Referințe
A1		15.000	Sector cadastral:20 Teren neimprejmuit;

B. Partea II. Proprietari și acte

Inscrieri privitoare la dreptul de proprietate și alte drepturi reale	Referințe
/	
Act Administrativ nr. 503, din 05/12/2006 emis de CJSDPAT PRAHOVA;	
B1	A1
Intabulare, drept de PROPRIETATE, dobandit prin Reconstituire, cota actuala 1/1, cota initiala 1/1 1) NEAGU ST MARIA, Lipsă CNP.	

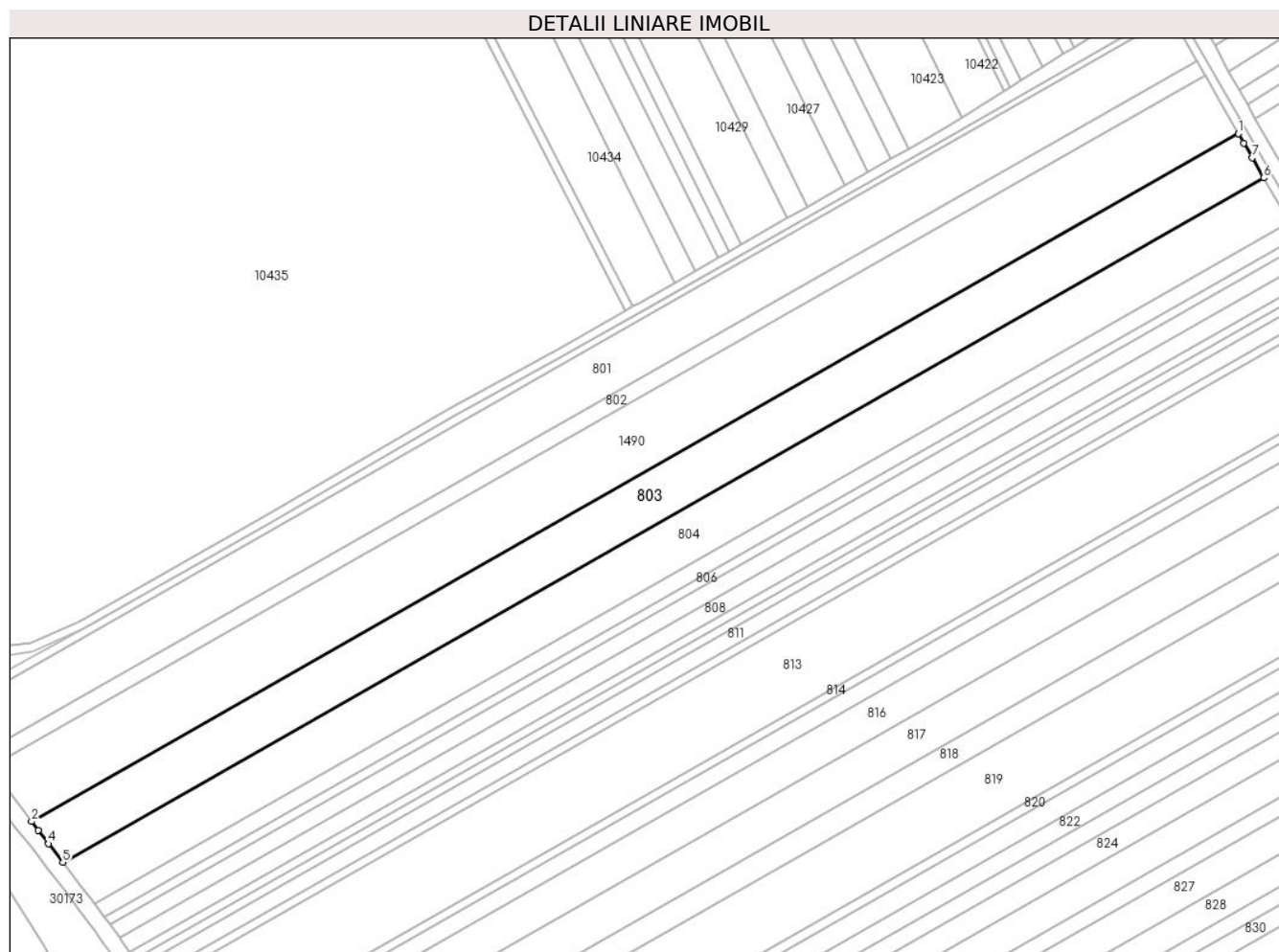
C. Partea III. SARCINI .

Inscrieri privind dezmembramintele dreptului de proprietate, drepturi reale de garanție și sarcini	Referințe
NU SUNT	

Teren

Nr cadastral	Suprafața (mp)*	Observații / Referințe
	15.000	

* Suprafața este determinată în planul de proiecție Stereo 70.



Date referitoare la teren

Crt	Categorie folosință	Intra vilan	Suprafața (mp)	Tarla	Parcelă	Nr. topo	Observații / Referințe
1	arabil	NU	15.000	1	4/47	-	

Lungime Segmente

1) Valorile lungimilor segmentelor sunt obținute din proiecție în plan.

Punct început	X / Y	Punct sfârșit	X / Y	Lungime segment (** (m)
1	568.510,508 377.349,762	2	567.953,784 377.032,705	640.677
2	567.953,784 377.032,705	3	567.956,846 377.028,723	5.023
3	567.956,846 377.028,723	4	567.961,657 377.022,465	7.894
4	567.961,657 377.022,465	5	567.968,227 377.013,919	10.78
5	567.968,227 377.013,919	6	568.522,166 377.329,39	637.472

Punct început	X / Y	Punct sfârșit	X / Y	Lungime segment (** (m)
6	568.522,166 377.329,39	7	568.516,854 377.338,672	10.695
7	568.516,854 377.338,672	8	568.512,97 377.345,459	7.82
8	568.512,97 377.345,459	1	568.510,508 377.349,762	4.958

** Lungimile segmentelor sunt determinate în planul de proiecție Stereo 70 și sunt rotunjite la 1 milimetru.

*** Distanța dintre puncte este formată din segmente cumulate ce sunt mai mici decât valoarea 1 milimetru.

**DATE DESPRE IMOBILUL NR. 804**

Oficiul de Cadastru și Publicitate Imobiliară PRAHOVA
Biroul de Cadastru și Publicitate Imobiliară Ploiești

A. Partea I. Descrierea imobilului

TEREN Extravilan

Adresa: Jud. Prahova

Nr. Crt	Nr cadastral Nr. topografic	Suprafața* (mp)	Observații / Referințe
A1		15.000	Sector cadastral:20 Teren neimprejmuit;

B. Partea II. Proprietari și acte

Inscrieri privitoare la dreptul de proprietate și alte drepturi reale	Referințe
/	
Act Administrativ nr. 454, din 20/09/2006 emis de CJSDPAT PRAHOVA;	
B1	A1
Intabulare, drept de PROPRIETATE, dobandit prin Reconstituire, cota actuala 1/1, cota initiala 1/1 1) COSTACHE STELA, Lipsă CNP.	

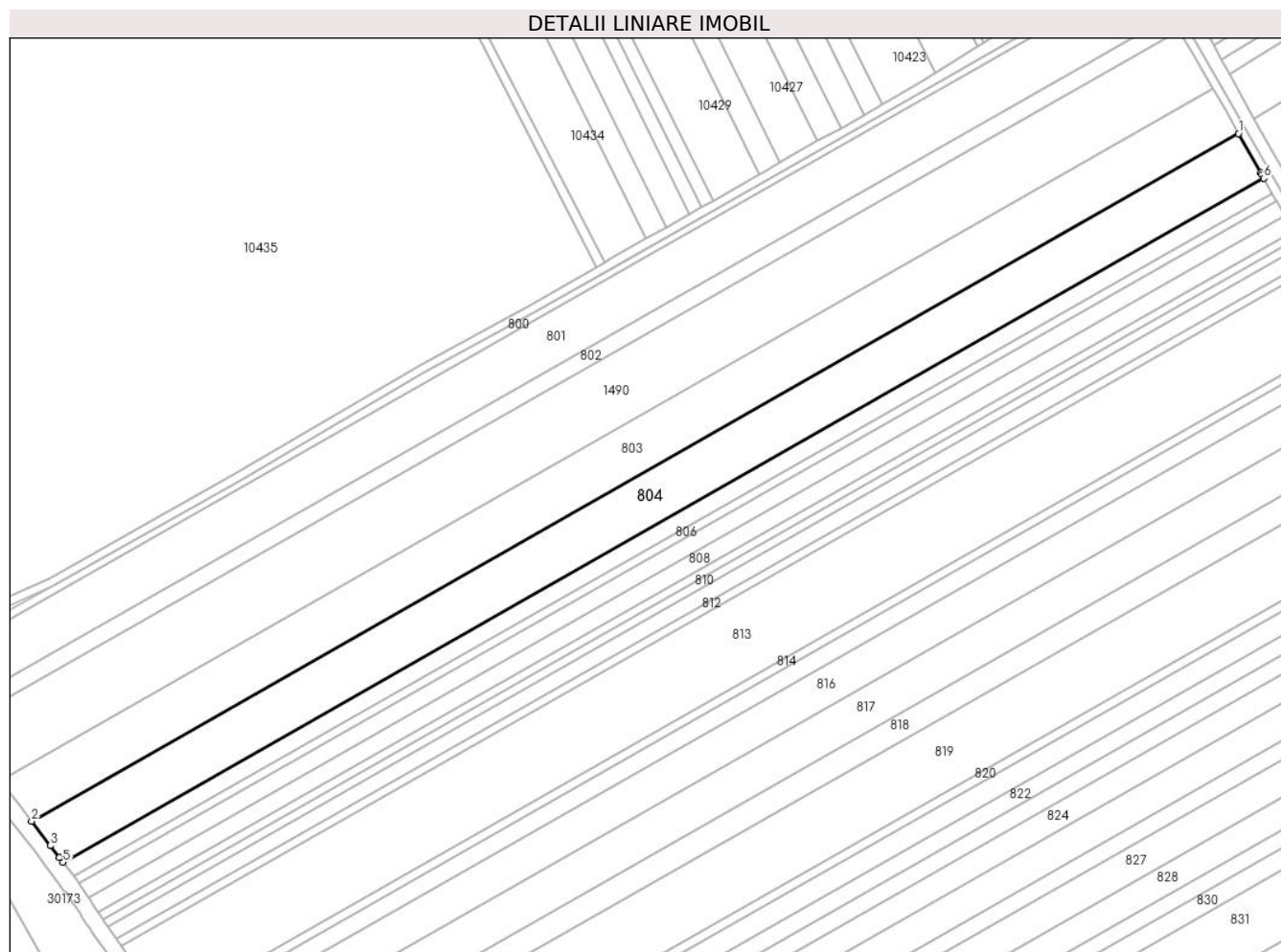
C. Partea III. SARCINI .

Inscrieri privind dezmembramintele dreptului de proprietate, drepturi reale de garanție și sarcini	Referințe
NU SUNT	

Teren

Nr cadastral	Suprafața (mp)*	Observații / Referințe
	15.000	

* Suprafața este determinată în planul de proiecție Stereo 70.



Date referitoare la teren

Crt	Categorie folosință	Intravilan	Suprafața (mp)	Tarla	Parcelă	Nr. topo	Observații / Referințe
1	arabil	NU	15.000	1	4/46	-	

Lungime Segmente

1) Valorile lungimilor segmentelor sunt obținute din proiecție în plan.

Punct început	X / Y	Punct sfârșit	X / Y	Lungime segment (** (m)
1	568.522,166 377.329,39	2	567.968,227 377.013,919	637.472
2	567.968,227 377.013,919	3	567.976,813 377.002,751	14.087
3	567.976,813 377.002,751	4	567.980,952 376.997,31	6.836
4	567.980,952 376.997,31	5	567.982,698 376.995,014	2.884
5	567.982,698 376.995,014	6	568.533,867 377.308,907	634.284

Punct început	X / Y	Punct sfârșit	X / Y	Lungime segment (** (m)
6	568.533,867 377.308,907	7	568.533,006 377.310,448	1.765
7	568.533,006 377.310,448	8	568.532,454 377.311,413	1.112
8	568.532,454 377.311,413	1	568.522,166 377.329,39	20.713

** Lungimile segmentelor sunt determinate în planul de proiecție Stereo 70 și sunt rotunjite la 1 milimetru.

*** Distanța dintre puncte este formată din segmente cumulate ce sunt mai mici decât valoarea 1 milimetru.

**DATE DESPRE IMOBILUL NR. 805**

Oficiul de Cadastru și Publicitate Imobiliară PRAHOVA
Biroul de Cadastru și Publicitate Imobiliară Ploiești

A. Partea I. Descrierea imobilului

TEREN Extravilan

Adresa: Jud. Prahova

Nr. Crt	Nr cadastral Nr. topografic	Suprafața* (mp)	Observații / Referințe
A1		5.000	Sector cadastral:20 Teren neimprejmuit;

B. Partea II. Proprietari și acte

Inscrieri privitoare la dreptul de proprietate și alte drepturi reale	Referințe
/	
Act Administrativ nr. 551, din 13/03/2007 emis de CJSDPAT PRAHOVA;	
B1	A1
Intabulare, drept de PROPRIETATE, dobandit prin Reconstituire, cota actuala 1/1, cota initiala 1/1	
1) BOBESCU CONSTANTIN , Lipsă CNP.	

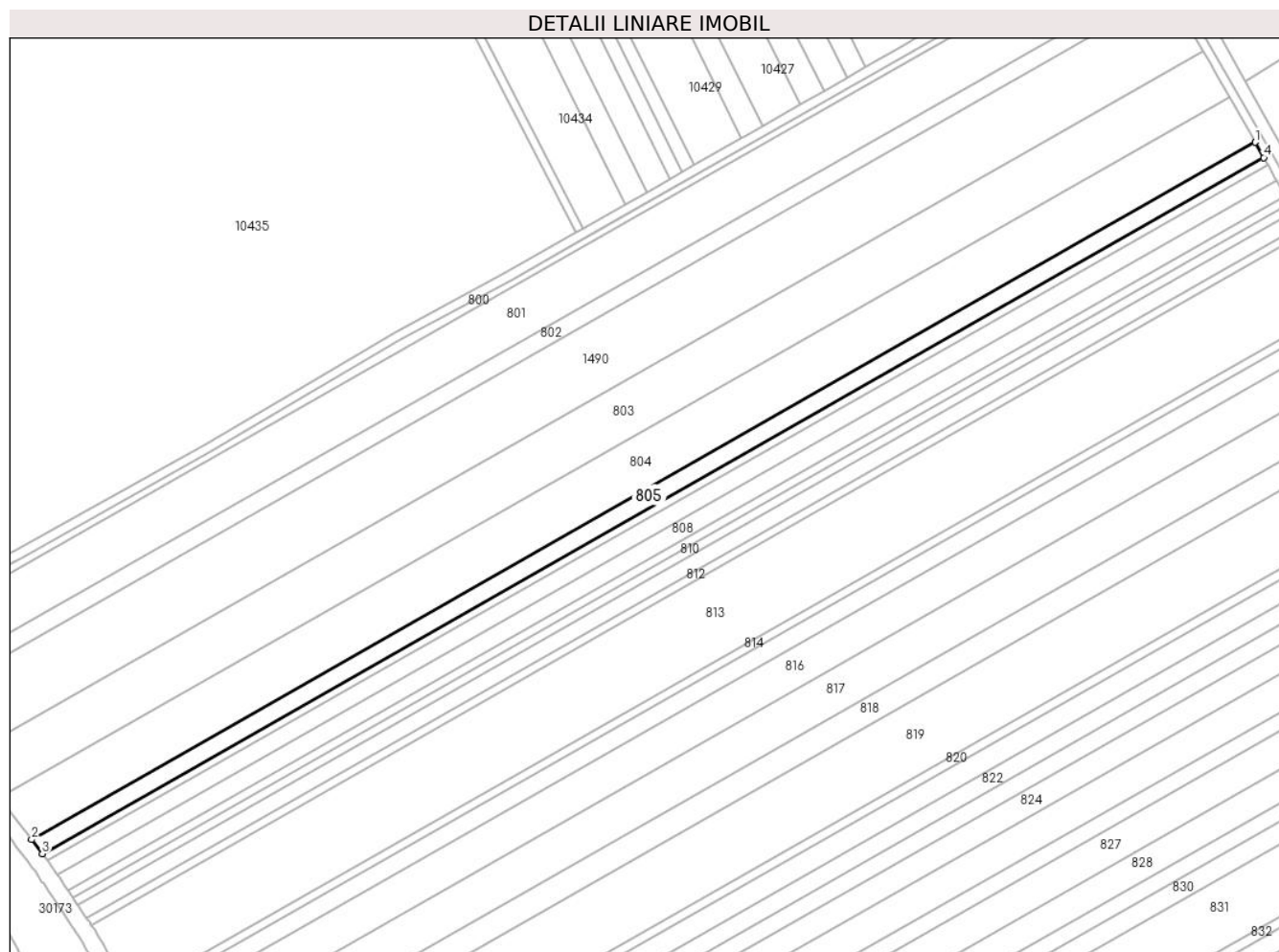
C. Partea III. SARCINI .

Inscrieri privind dezmembramintele dreptului de proprietate, drepturi reale de garanție și sarcini	Referințe
NU SUNT	

Teren

Nr cadastral	Suprafața (mp)*	Observații / Referințe
	5.000	

* Suprafața este determinată în planul de proiecție Stereo 70.



Date referitoare la teren

Crt	Categorie folosință	Intra vilan	Suprafața (mp)	Tarla	Parcelă	Nr. topo	Observații / Referințe
1	arabil	NU	5.000	1	4/45	-	

Lungime Segmente

1) Valorile lungimilor segmentelor sunt obținute din proiecție în plan.

Punct început	X / Y	Punct sfârșit	X / Y	Lungime segment (** (m)
1	568.533,867 377.308,907	2	567.982,698 376.995,014	634.284
2	567.982,698 376.995,014	3	567.987,517 376.988,679	7.96
3	567.987,517 376.988,679	4	568.537,716 377.302,019	633.167
4	568.537,716 377.302,019	1	568.533,867 377.308,907	7.89

** Lungimile segmentelor sunt determinate în planul de proiecție Stereo 70 și sunt rotunjite la 1 milimetru.

***** Distanţa dintre puncte este formată din segmente cumulate ce sunt mai mici decât valoarea 1 milimetru.**

**DATE DESPRE IMOBILUL NR. 806**

Oficiul de Cadastru și Publicitate Imobiliară PRAHOVA
Biroul de Cadastru și Publicitate Imobiliară Ploiești

A. Partea I. Descrierea imobilului

TEREN Extravilan

Adresa: Jud. Prahova

Nr. Crt	Nr cadastral Nr. topografic	Suprafața* (mp)	Observații / Referințe
A1		2.500	Sector cadastral:20 Teren neimprejmuit;

B. Partea II. Proprietari și acte

Inscrieri privitoare la dreptul de proprietate și alte drepturi reale		Referințe
/		
Act Administrativ nr. 498, din 05/12/2006 emis de CJSDPAT PRAHOVA;		
B1	Intabulare, drept de PROPRIETATE, dobandit prin Reconstituire, cota actuala 1/1, cota initiala 1/1 1) BREBEANU ION, Lipsă CNP.	A1

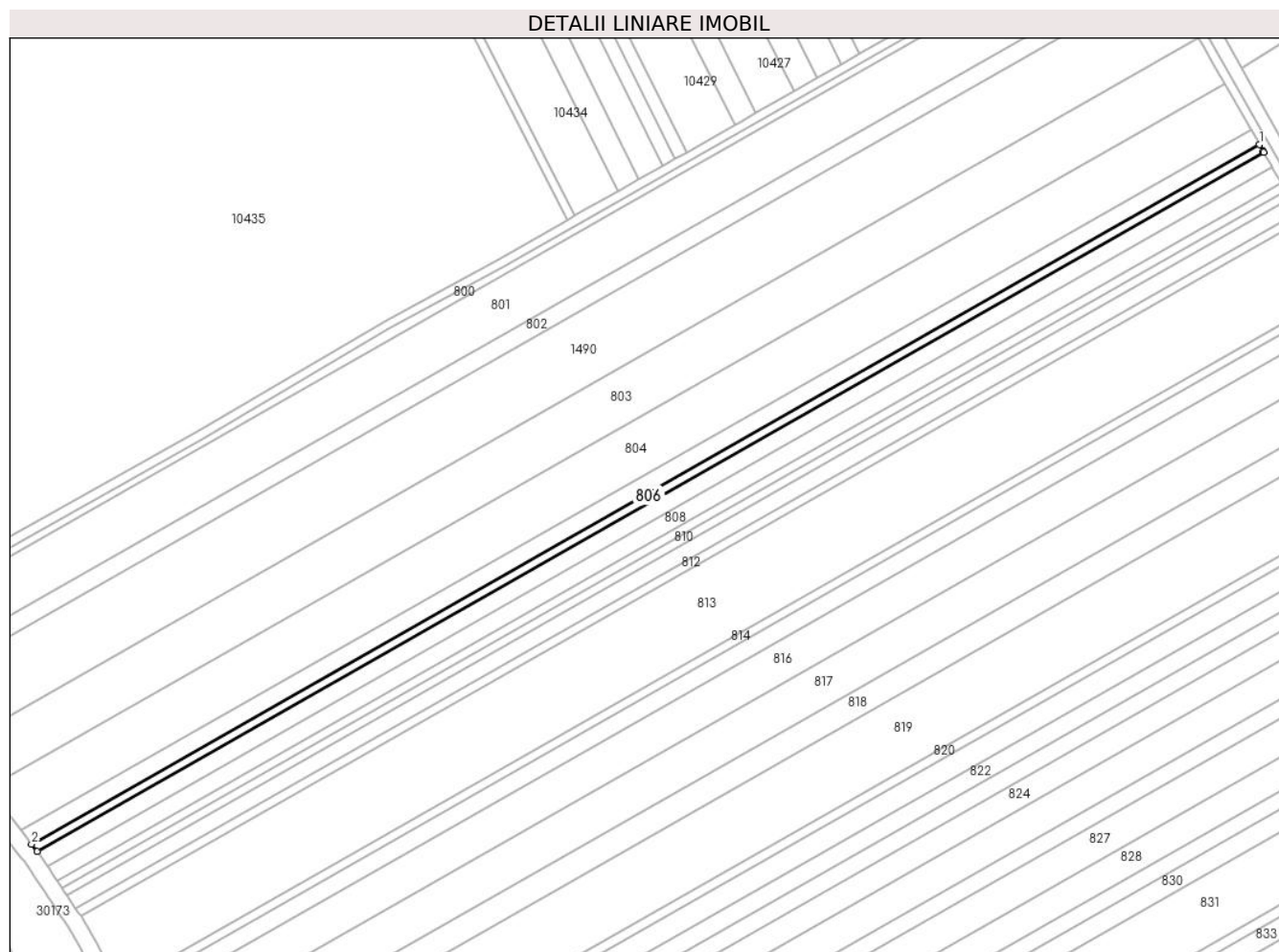
C. Partea III. SARCINI .

Inscrieri privind dezmembramintele dreptului de proprietate, drepturi reale de garanție și sarcini	Referințe
NU SUNT	

Teren

Nr cadastral	Suprafața (mp)*	Observații / Referințe
	2.500	

* Suprafața este determinată în planul de proiecție Stereo 70.



Date referitoare la teren

Crt	Categorie folosință	Intra vilan	Suprafața (mp)	Tarla	Parcelă	Nr. topo	Observații / Referințe
1	arabil	NU	2.500	1	4/44	-	

Lungime Segmente

1) Valorile lungimilor segmentelor sunt obținute din proiecție în plan.

Punct început	X / Y	Punct sfârșit	X / Y	Lungime segment (** (m)
1	568.537,716 377.302,019	2	567.987,517 376.988,679	633.167
2	567.987,517 376.988,679	3	567.989,93 376.985,507	3.985
3	567.989,93 376.985,507	4	568.539,643 377.298,571	632.608
4	568.539,643 377.298,571	5	568.539,318 377.299,152	0.666
5	568.539,318 377.299,152	1	568.537,716 377.302,019	3.284

**** Lungimile segmentelor sunt determinate în planul de proiecție Stereo 70 și sunt rotunjite la 1 milimetru.**

***** Distanța dintre puncte este formată din segmente cumulate ce sunt mai mici decât valoarea 1 milimetru.**

**DATE DESPRE IMOBILUL NR. 807**

Oficiul de Cadastru și Publicitate Imobiliară PRAHOVA
Biroul de Cadastru și Publicitate Imobiliară Ploiești

A. Partea I. Descrierea imobilului

TEREN Extravilan

Adresa: Jud. Prahova

Nr. Crt	Nr cadastral Nr. topografic	Suprafața* (mp)	Observații / Referințe
A1	25003	5.000	Sector cadastral:20 Teren neimprijmit;

B. Partea II. Proprietari și acte

Inscrieri privitoare la dreptul de proprietate și alte drepturi reale	Referințe
67866 / 28/08/2014	
Act Normativ nr. 17, din 07/03/2014 emis de Parlamentul Romaniei;	
B6	Imobil aflat sub incidenta art.3 alin.(1) din Legea 17/2014
	A1
65965 / 18/05/2022	
Act Notarial nr. 1565, din 17/05/2022 emis de NP Dan Oliviu Vasilica;	
B11	Intabulare, drept de PROPRIETATEcumparare, dobandit prin Conventie, cota actuala 1/1, cota initiala 1/1
	1) SC KOSAL - AGROSERV SRL, CIF:21359768
	A1

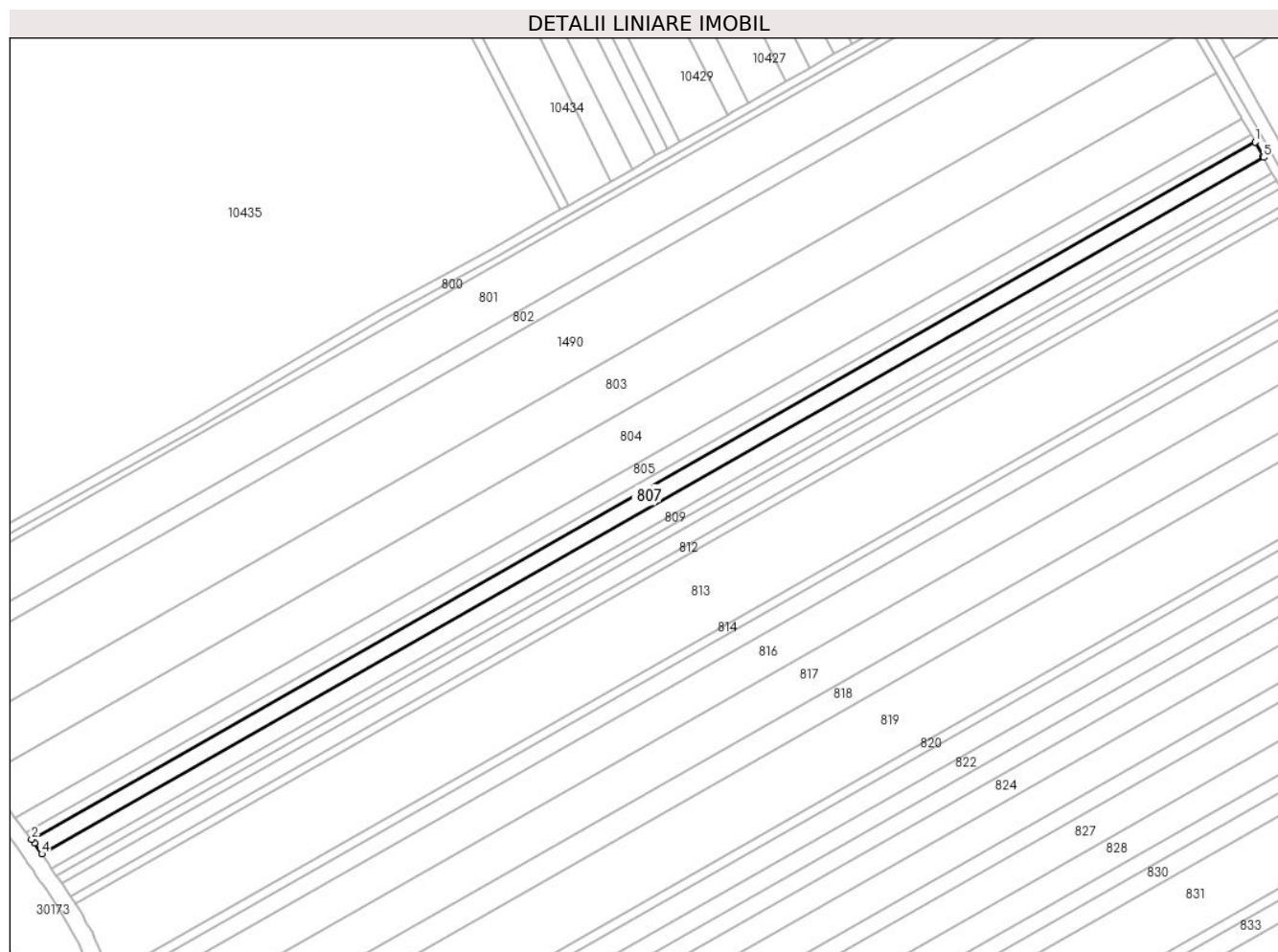
C. Partea III. SARCINI .

Inscrieri privind dezmembramintele dreptului de proprietate, drepturi reale de garanție și sarcini	Referințe
NU SUNT	

Teren

Nr cadastral	Suprafața (mp)*	Observații / Referințe
25003	5.000	

* Suprafața este determinată în planul de proiecție Stereo 70.



Date referitoare la teren

Crt	Categorie folosință	Intravilan	Suprafața (mp)	Tarla	Parcelă	Nr. topo	Observații / Referințe
1	arabil	NU	5.000	1	4/43	-	

Lungime Segmente

1) Valorile lungimilor segmentelor sunt obținute din proiecție în plan.

Punct început	X / Y	Punct sfârșit	X / Y	Lungime segment (** (m)
1	568.539,643 377.298,571	2	567.989,93 376.985,507	632.608
2	567.989,93 376.985,507	3	567.991,173 376.983,873	2.053
3	567.991,173 376.983,873	4	567.994,466 376.978,988	5.891
4	567.994,466 376.978,988	5	568.543,501 377.291,666	631.828
5	568.543,501 377.291,666	6	568.543,194 377.292,216	0.63

Punct început	X / Y	Punct sfârșit	X / Y	Lungime segment (** (m)
6	568.543,194 377.292,216	1	568.539,643 377.298,571	7.28

** Lungimile segmentelor sunt determinate în planul de proiecție Stereo 70 și sunt rotunjite la 1 milimetru.

*** Distanța dintre puncte este formată din segmente cumulate ce sunt mai mici decât valoarea 1 milimetru.

**DATE DESPRE IMOBILUL NR. 808**

Oficiul de Cadastru și Publicitate Imobiliară PRAHOVA
Biroul de Cadastru și Publicitate Imobiliară Ploiești

A. Partea I. Descrierea imobilului

TEREN Extravilan

Adresa: Jud. Prahova

Nr. Crt	Nr cadastral Nr. topografic	Suprafața* (mp)	Observații / Referințe
A1		5.000	Sector cadastral:20 Teren neimprejmuit;

B. Partea II. Proprietari și acte

Inscrieri privitoare la dreptul de proprietate și alte drepturi reale	Referințe
/	
Act Administrativ nr. 554, din 13/03/2007 emis de CJSDPAT PRAHOVA;	
B1	A1
Intabulare, drept de PROPRIETATE, dobandit prin Reconstituire, cota actuala 1/1, cota initiala 1/1	
1) GHEORGHE CRISTACHE ION, Lipsă CNP.	

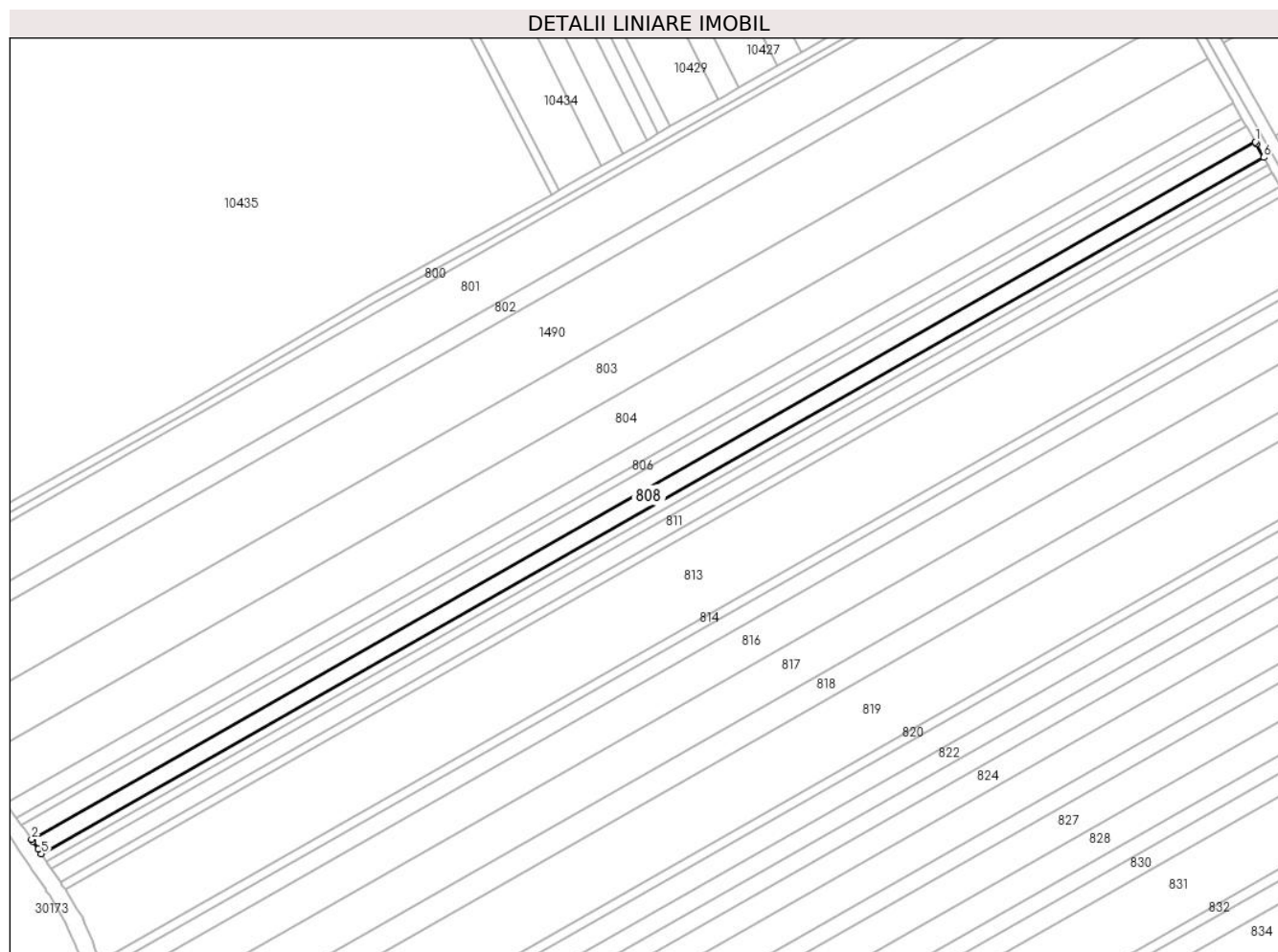
C. Partea III. SARCINI .

Inscrieri privind dezmembramintele dreptului de proprietate, drepturi reale de garanție și sarcini	Referințe
NU SUNT	

Teren

Nr cadastral	Suprafața (mp)*	Observații / Referințe
	5.000	

* Suprafața este determinată în planul de proiecție Stereo 70.



Date referitoare la teren

Crt	Categorie folosință	Intra vilan	Suprafața (mp)	Tarla	Parcelă	Nr. topo	Observații / Referințe
1	arabil	NU	5.000	1	4/42	-	

Lungime Segmente

1) Valorile lungimilor segmentelor sunt obținute din proiecție în plan.

Punct început	X / Y	Punct sfârșit	X / Y	Lungime segment (** (m)
1	568.543,501 377.291,666	2	567.994,466 376.978,988	631.828
2	567.994,466 376.978,988	3	567.995,074 376.978,086	1.088
3	567.995,074 376.978,086	4	567.997,44 376.974,576	4.233
4	567.997,44 376.974,576	5	567.998,904 376.972,404	2.619
5	567.998,904 376.972,404	6	568.547,363 377.284,754	631.165

Punct început	X / Y	Punct sfârșit	X / Y	Lungime segment (** (m)
6	568.547,363 377.284,754	7	568.544,022 377.290,734	6.85
7	568.544,022 377.290,734	1	568.543,501 377.291,666	1.068

** Lungimile segmentelor sunt determinate în planul de proiecție Stereo 70 și sunt rotunjite la 1 milimetru.

*** Distanța dintre puncte este formată din segmente cumulate ce sunt mai mici decât valoarea 1 milimetru.

**DATE DESPRE IMOBILUL NR. 809**

Oficiul de Cadastru și Publicitate Imobiliară PRAHOVA
Biroul de Cadastru și Publicitate Imobiliară Ploiești

A. Partea I. Descrierea imobilului

TEREN Extravilan

Adresa: Jud. Prahova

Nr. Crt	Nr cadastral Nr. topografic	Suprafața* (mp)	Observații / Referințe
A1		2.500	Sector cadastral:20 Teren neimprejmuit;

B. Partea II. Proprietari și acte

Inscrieri privitoare la dreptul de proprietate și alte drepturi reale		Referințe
/		
Act Administrativ nr. 496, din 05/12/2006 emis de CJSDPAT PRAHOVA;		
B1	Intabulare, drept de PROPRIETATE, dobandit prin Reconstituire, cota actuala 1/1, cota initiala 1/1 1) MATEI MARIA , Lipsă CNP. 2) TUDOR GABRIELA 3) MATEI ISPAS , Lipsă CNP. 4) MATEI VIORICA	A1

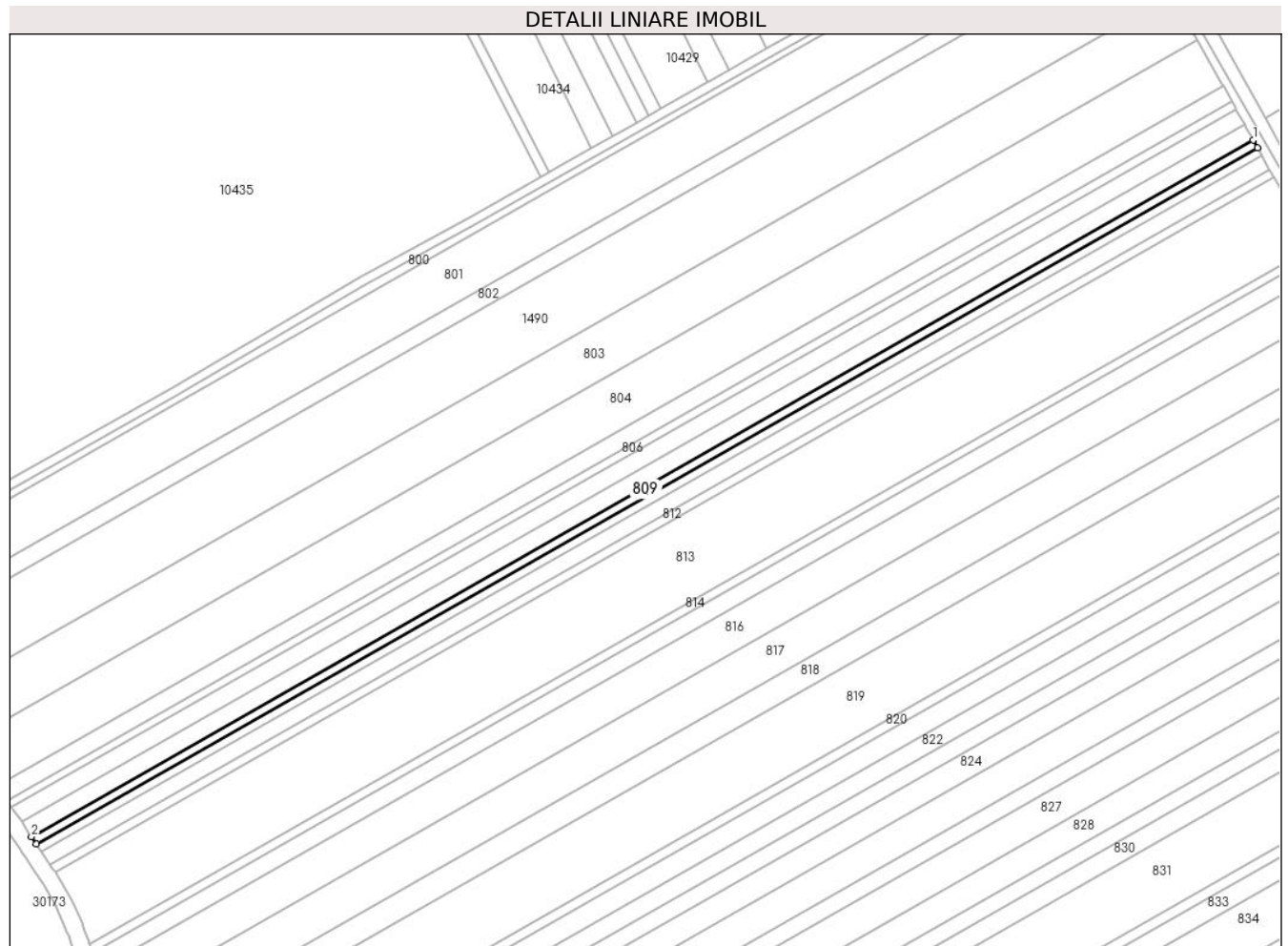
C. Partea III. SARCINI .

Inscrieri privind dezmembramintele dreptului de proprietate, drepturi reale de garanție și sarcini	Referințe
NU SUNT	

Teren

Nr cadastral	Suprafața (mp)*	Observații / Referințe
	2.500	

* Suprafața este determinată în planul de proiecție Stereo 70.



Date referitoare la teren

Crt	Categorie folosință	Intra vilan	Suprafața (mp)	Tarla	Parcelă	Nr. topo	Observații / Referințe
1	arabil	NU	2.500	1	4/41	-	

Lungime Segmente

1) Valorile lungimilor segmentelor sunt obținute din proiecție în plan.

Punct început	X / Y	Punct sfârșit	X / Y	Lungime segment (** (m)
1	568.547,363 377.284,754	2	567.998,904 376.972,404	631.165
2	567.998,904 376.972,404	3	568.001,125 376.969,11	3.973
3	568.001,125 376.969,11	4	568.549,295 377.281,295	630.833
4	568.549,295 377.281,295	1	568.547,363 377.284,754	3.962

** Lungimile segmentelor sunt determinate în planul de proiecție Stereo 70 și sunt rotunjite la 1 milimetru.

***** Distanţa dintre puncte este formată din segmente cumulate ce sunt mai mici decât valoarea 1 milimetru.**

**DATE DESPRE IMOBILUL NR. 810**

Oficiul de Cadastru și Publicitate Imobiliară PRAHOVA
Biroul de Cadastru și Publicitate Imobiliară Ploiești

A. Partea I. Descrierea imobilului

TEREN Extravilan

Adresa: Jud. Prahova

Nr. Crt	Nr cadastral Nr. topografic	Suprafața* (mp)	Observații / Referințe
A1	27692	2.500	Sector cadastral:20 Teren neimprejmit;

B. Partea II. Proprietari și acte

Inscrieri privitoare la dreptul de proprietate și alte drepturi reale		Referințe
52888 / 15/06/2018		
Act Notarial nr. 376, din 28/09/2012 emis de NP IVAN MIHAELA (act administrativ nr 495 din 05.12.2006, emis de COMISIA JUDETEANA PRAHOVA;act notarial nr 375 din 28.09.2012, emis de NP IVAN MIHAELA;act notarial nr 50 din 22.05.2018, emis de NP IVAN MIHAELA;act notarial nr 377 din 28.09.2012, emis de NP IVAN MIHAELA);		
B6	Imobil aflat sub incidenta art.3 alin.(1) din Legea 17/2014	A1
30638 / 22/03/2019		
Act Notarial nr. 1580, din 21/03/2019 emis de NP Pop Mihaela Cristina;		
B7	Intabulare, drept de PROPRIETATEcumparare ca bun comun, dobandit prin Conventie, cota actuala 1/1, cota initiala 1/1 1) ALDEA MIHAI MARIUS 2) ALDEA MARIANA	A1

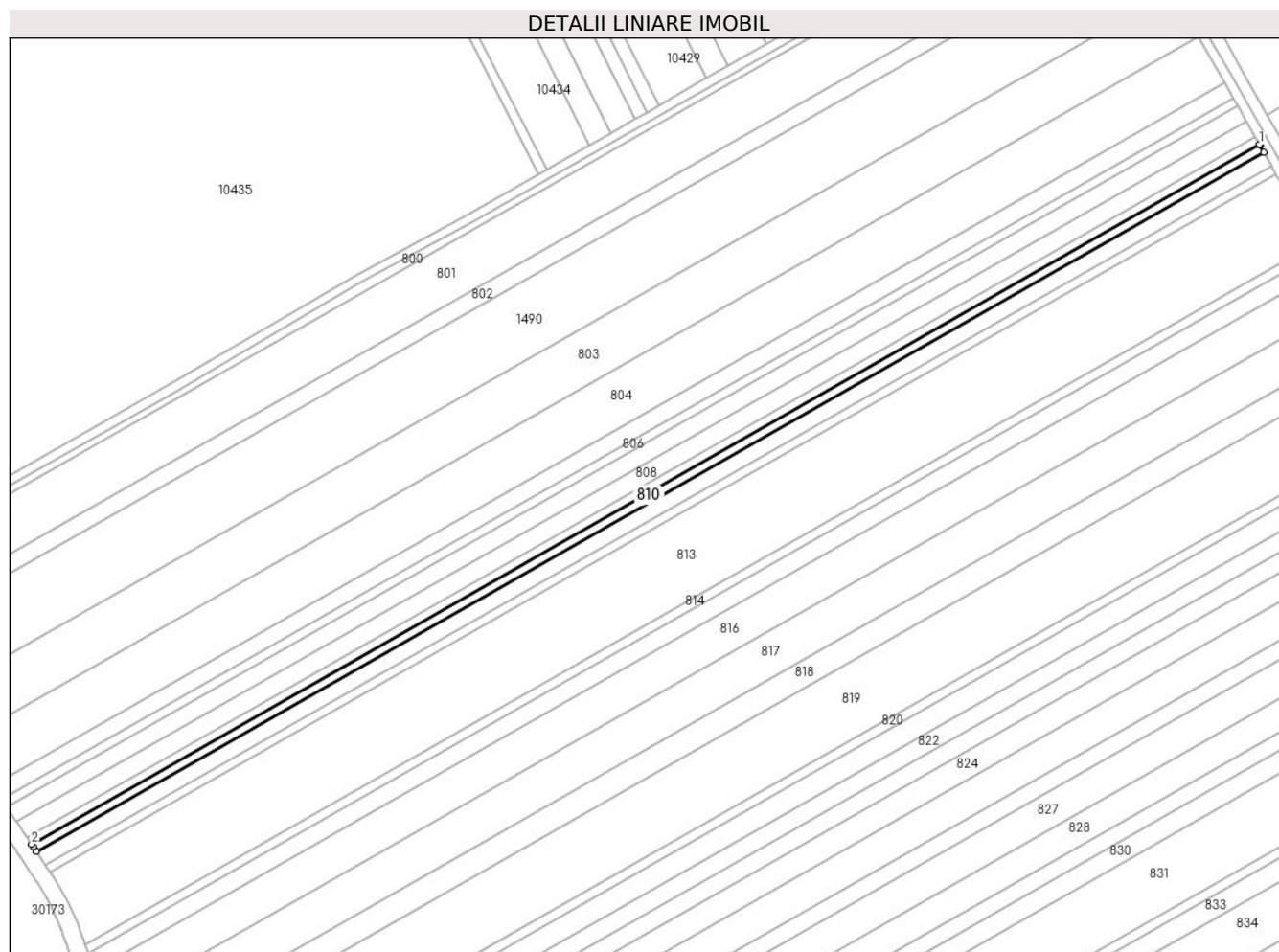
C. Partea III. SARCINI .

Inscrieri privind dezmembramintele dreptului de proprietate, drepturi reale de garanție și sarcini	Referințe
NU SUNT	

Teren

Nr cadastral	Suprafața (mp)*	Observații / Referințe
27692	2.500	

* Suprafața este determinată în planul de proiecție Stereo 70.



Date referitoare la teren

Crt	Categorie folosință	Intravilan	Suprafața (mp)	Tarla	Parcelă	Nr. topo	Observații / Referințe
1	arabil	NU	2.500	1	4/40	-	

Lungime Segmente

1) Valorile lungimilor segmentelor sunt obținute din proiecție în plan.

Punct început	X / Y	Punct sfârșit	X / Y	Lungime segment (** (m)
1	568.549,295 377.281,295	2	568.001,125 376.969,11	630.833
2	568.001,125 376.969,11	3	568.001,861 376.968,018	1.317
3	568.001,861 376.968,018	4	568.003,347 376.965,813	2.659
4	568.003,347 376.965,813	5	568.551,229 377.277,834	630.501
5	568.551,229 377.277,834	6	568.549,477 377.280,969	3.591

Punct început	X / Y	Punct sfârșit	X / Y	Lungime segment (** (m)
6	568.549,477 377.280,969	1	568.549,295 377.281,295	0.373

** Lungimile segmentelor sunt determinate în planul de proiecție Stereo 70 și sunt rotunjite la 1 milimetru.

*** Distanța dintre puncte este formată din segmente cumulate ce sunt mai mici decât valoarea 1 milimetru.

**DATE DESPRE IMOBILUL NR. 811**

Oficiul de Cadastru și Publicitate Imobiliară PRAHOVA
Biroul de Cadastru și Publicitate Imobiliară Ploiești

A. Partea I. Descrierea imobilului

TEREN Extravilan

Adresa: Jud. Prahova

Nr. Crt	Nr cadastral Nr. topografic	Suprafața* (mp)	Observații / Referințe
A1	25968	4.500	Sector cadastral:20 Teren neimpregmuit;

B. Partea II. Proprietari și acte

Inscrieri privitoare la dreptul de proprietate și alte drepturi reale	Referințe
67876 / 28/08/2014	
Act Normativ nr. 17, din 07/03/2014 emis de Parlamentul Romaniei;	
B5	Imobil aflat sub incidenta art.3 alin.(1) din Legea 17/2014
	A1
102972 / 29/12/2014	
Act Notarial nr. 1548, din 23/12/2014 emis de NP PREDA POPESCU FLORENTINA;	
B7	Intabulare, drept de PROPRIETATE dare in plata, dobandit prin Conventie, cota actuala 1/1, cota initiala 1/1
	A1
1) S.C. AGROMCOS SRL, CIF:16308156	

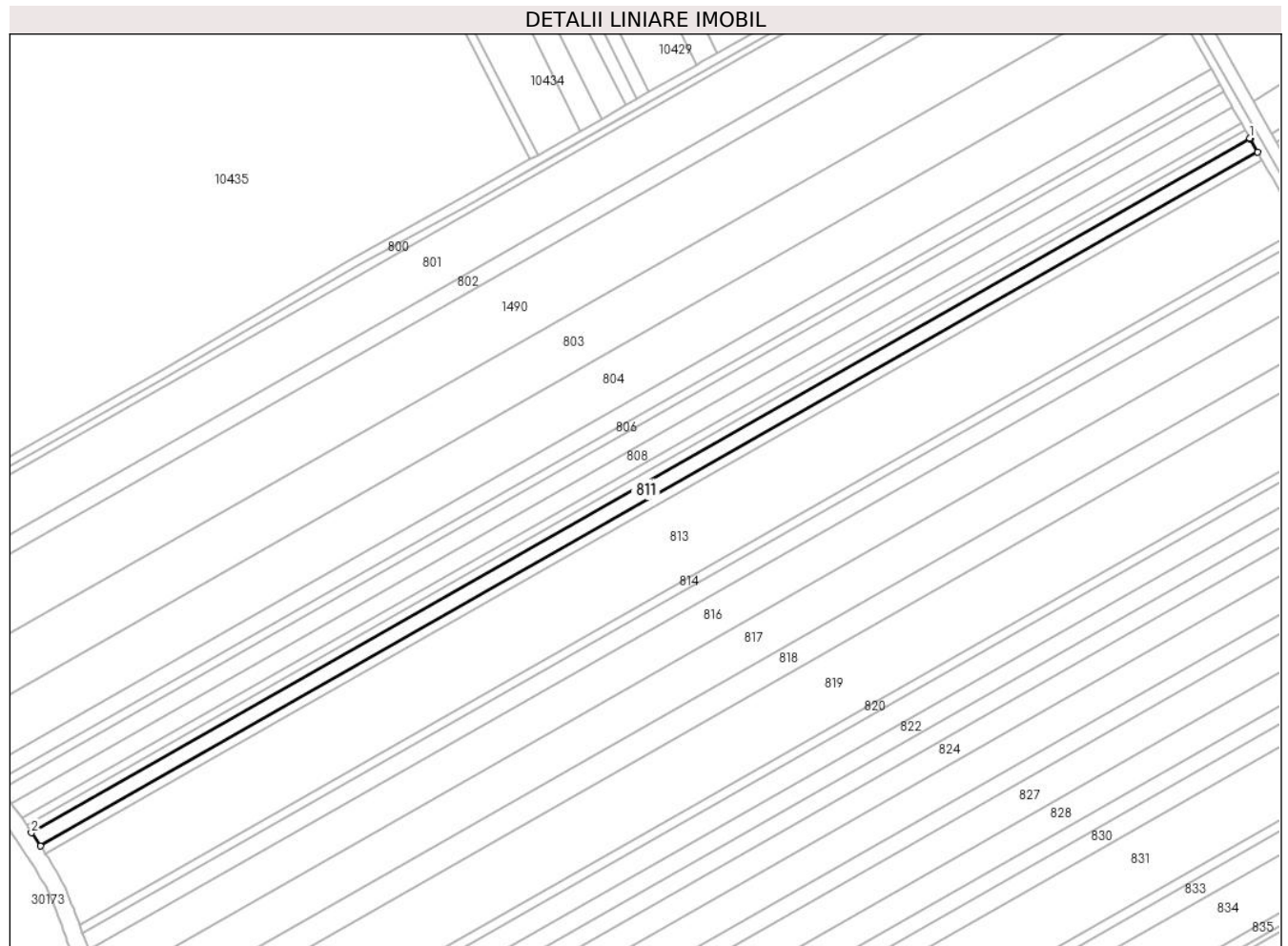
C. Partea III. SARCINI .

Inscrieri privind dezmembramintele dreptului de proprietate, drepturi reale de garanție și sarcini	Referințe
NU SUNT	

Teren

Nr cadastral	Suprafața (mp)*	Observații / Referințe
25968	4.500	

* Suprafața este determinată în planul de proiecție Stereo 70.



Date referitoare la teren

Crt	Categorie folosință	Intravilan	Suprafața (mp)	Tarla	Parcelă	Nr. topo	Observații / Referințe
1	arabil	NU	4.500	1	4/39	-	NU ESTE IMPREJMUIT

Lungime Segmente

1) Valorile lungimilor segmentelor sunt obținute din proiecție în plan.

Punct început	X / Y	Punct sfârșit	X / Y	Lungime segment (** (m)
1	568.551,229 377.277,834	2	568.003,347 376.965,813	630.501
2	568.003,347 376.965,813	3	568.007,349 376.959,875	7.161
3	568.007,349 376.959,875	4	568.554,712 377.271,601	629.904
4	568.554,712 377.271,601	5	568.551,447 377.277,444	6.693
5	568.551,447 377.277,444	1	568.551,229 377.277,834	0.447

**** Lungimile segmentelor sunt determinate în planul de proiecție Stereo 70 și sunt rotunjite la 1 milimetru.**

***** Distanța dintre puncte este formată din segmente cumulate ce sunt mai mici decât valoarea 1 milimetru.**

**DATE DESPRE IMOBILUL NR. 812**

Oficiul de Cadastru și Publicitate Imobiliară PRAHOVA
Biroul de Cadastru și Publicitate Imobiliară Ploiești

A. Partea I. Descrierea imobilului

TEREN Extravilan

Adresa: Jud. Prahova

Nr. Crt	Nr cadastral Nr. topografic	Suprafața* (mp)	Observații / Referințe
A1	27703	2.500	Sector cadastral:20 Teren neimprejmuit;

B. Partea II. Proprietari și acte

Inscrieri privitoare la dreptul de proprietate și alte drepturi reale	Referințe
52643 / 15/06/2018	
Act Administrativ nr. 497, din 05/12/2006 emis de COMISIA JUDETEANA PRAHOVA;	
B2	se noteaza faptul ca imobilul se afla sub incidenta art.3 (alin.1) din Legea 17/2014
30635 / 22/03/2019	
Act Notarial nr. 1579, din 21/03/2019 emis de NP Pop Mihaela Cristina;	
B3	Intabulare, drept de PROPRIETATEcumparare ca bun comun, dobandit prin Conventie, cota actuala 1/1, cota initiala 1/1
	1) ALDEA MIHAI MARIUS 2) ALDEA MARIANA


C. Partea III. SARCINI .

Inscrieri privind dezmembramintele dreptului de proprietate, drepturi reale de garanție și sarcini	Referințe
NU SUNT	

Teren

Nr cadastral	Suprafața (mp)*	Observații / Referințe
27703	2.500	

* Suprafața este determinată în planul de proiecție Stereo 70.



Date referitoare la teren

Crt	Categorie folosință	Intravilan	Suprafața (mp)	Tarla	Parcelă	Nr. topo	Observații / Referințe
1	arabil	NU	2.500	1	4/38	-	

Lungime Segmente

1) Valorile lungimilor segmentelor sunt obținute din proiecție în plan.

Punct început	X / Y	Punct sfârșit	X / Y	Lungime segment (** (m)
1	568.554,712 377.271,601	2	568.007,349 376.959,875	629.904
2	568.007,349 376.959,875	3	568.008,404 376.958,31	1.887
3	568.008,404 376.958,31	4	568.008,78 376.957,753	0.672
4	568.008,78 376.957,753	5	568.009,575 376.956,574	1.422
5	568.009,575 376.956,574	6	568.556,649 377.268,135	629.571

Punct început	X / Y	Punct sfârșit	X / Y	Lungime segment (** (m)
6	568.556,649 377.268,135	7	568.556,363 377.268,646	0.586
7	568.556,363 377.268,646	8	568.555,622 377.269,972	1.519
8	568.555,622 377.269,972	9	568.554,771 377.271,496	1.746
9	568.554,771 377.271,496	1	568.554,712 377.271,601	0.12

** Lungimile segmentelor sunt determinate în planul de proiecție Stereo 70 și sunt rotunjite la 1 milimetru.

*** Distanța dintre puncte este formată din segmente cumulate ce sunt mai mici decât valoarea 1 milimetru.

**DATE DESPRE IMOBILUL NR. 813**

Oficiul de Cadastru și Publicitate Imobiliară PRAHOVA
Biroul de Cadastru și Publicitate Imobiliară Ploiești

A. Partea I. Descrierea imobilului

TEREN Extravilan

Adresa: Jud. Prahova, T1 A4/37-EXTRAVILAN

Nr. Crt	Nr cadastral Nr. topografic	Suprafața* (mp)	Observații / Referințe
A1	25884	22.500	Sector cadastral:20 Teren neimprejmut;

B. Partea II. Proprietari și acte

Inscrieri privitoare la dreptul de proprietate și alte drepturi reale		Referințe
41312 / 17/06/2013		
Act Notarial nr. 543, din 14/06/2013 emis de NP PREDĂ POPESCU FLORENTINA;		
B2	Intabulare, drept de PROPRIETATE cumparare ca bun propriu, dobandit prin Conventie, cota actuala 1/1, cota initiala 1/1 1) CHITORAN FLORIN-STELIAN	A1
67872 / 28/08/2014		
Act Normativ nr. 17, din 07/03/2014 emis de Parlamentul Romaniei;		
B3	Imobil aflat sub incidenta art.3 alin.(1) din Legea 17/2014	A1
101729 / 01/11/2016		
Act Notarial nr. 1713, din 31/10/2016 emis de NP Preda Popescu Florentina;		
B4	se noteaza interdictia de instrainare 1) CONSTANTIN AUREL	A1


C. Partea III. SARCINI

Inscrieri privind dezmembramintele dreptului de proprietate, drepturi reale de garanție și sarcini		Referințe
101729 / 01/11/2016		
Act Notarial nr. 1713, din 31/10/2016 emis de NP Preda Popescu Florentina;		
C1	Intabulare, drept de IPOTECA, Valoare:200000 LEI,, cota actuala 1/1, cota initiala 1/1 1) CONSTANTIN AUREL	A1

Teren

Nr cadastral	Suprafața (mp)*	Observații / Referințe
25884	22.500	

* Suprafața este determinată în planul de proiecție Stereo 70.



Date referitoare la teren

Crt	Categorie folosință	Intravilan	Suprafața (mp)	Tarla	Parcelă	Nr. topo	Observații / Referințe
1	arabil	NU	22.500	1	4/37	-	

Lungime Segmente

1) Valorile lungimilor segmentelor sunt obținute din proiecție în plan.

Punct început	X / Y	Punct sfârșit	X / Y	Lungime segment (** (m)
1	568.556,649 377.268,135	2	568.009,575 376.956,574	629.571
2	568.009,575 376.956,574	3	568.010,965 376.954,511	2.488
3	568.010,965 376.954,511	4	568.012,663 376.951,594	3.375
4	568.012,663 376.951,594	5	568.014,663 376.948,161	3.973
5	568.014,663 376.948,161	6	568.017,087 376.943,996	4.819

Punct început	X / Y	Punct sfârşit	X / Y	Lungime segment (** (m)
6	568.017,087 376.943,996	7	568.018,339 376.941,11	3.146
7	568.018,339 376.941,11	8	568.021,516 376.933,784	7.985
8	568.021,516 376.933,784	9	568.022,265 376.932,056	1.883
9	568.022,265 376.932,056	10	568.022,974 376.930,051	2.127
10	568.022,974 376.930,051	11	568.024,315 376.926,257	4.024
11	568.024,315 376.926,257	12	568.025,02 376.924,264	2.114
12	568.025,02 376.924,264	13	568.574,072 377.236,951	631.847
13	568.574,072 377.236,951	14	568.573,779 377.237,476	0.601
14	568.573,779 377.237,476	15	568.573,049 377.238,783	1.497
15	568.573,049 377.238,783	16	568.571,117 377.242,241	3.961
16	568.571,117 377.242,241	17	568.569,183 377.245,702	3.965
17	568.569,183 377.245,702	18	568.565,31 377.252,633	7.94
18	568.565,31 377.252,633	19	568.561,434 377.259,57	7.946
19	568.561,434 377.259,57	20	568.559,497 377.263,038	3.972
20	568.559,497 377.263,038	1	568.556,649 377.268,135	5.839

** Lungimile segmentelor sunt determinate în planul de proiecție Stereo 70 și sunt rotunjite la 1 milimetru.

*** Distanța dintre puncte este formată din segmente cumulate ce sunt mai mici decât valoarea 1 milimetru.

**DATE DESPRE IMOBILUL NR. 814**

Oficiul de Cadastru și Publicitate Imobiliară PRAHOVA
Biroul de Cadastru și Publicitate Imobiliară Ploiești

A. Partea I. Descrierea imobilului

TEREN Extravilan

Adresa: Jud. Prahova

Nr. Crt	Nr cadastral Nr. topografic	Suprafața* (mp)	Observații / Referințe
A1		2.500	Sector cadastral:20 Teren neimprejmuit;

B. Partea II. Proprietari și acte

Inscrieri privitoare la dreptul de proprietate și alte drepturi reale	Referințe
/	
Act Administrativ nr. 44081, din 26/07/2002 emis de CJSDPAT PRAHOVA;	
B1	A1
Intabulare, drept de PROPRIETATE, dobândit prin Reconstituire, cota actuala 1/1, cota initiala 1/1	
1) PĂTRĂSCIOIU NICULINA, Lipsă CNP.	


C. Partea III. SARCINI .

Inscrieri privind dezmembramintele dreptului de proprietate, drepturi reale de garanție și sarcini	Referințe
NU SUNT	

Teren

Nr cadastral	Suprafața (mp)*	Observații / Referințe
	2.500	

* Suprafața este determinată în planul de proiecție Stereo 70.



Date referitoare la teren

Crt	Categorie folosință	Intravilan	Suprafața (mp)	Tarla	Parcelă	Nr. topo	Observații / Referințe
1	arabil	NU	2.500	1	4/36	-	

Lungime Segmente

1) Valorile lungimilor segmentelor sunt obținute din proiecție în plan.

Punct început	X / Y	Punct sfârșit	X / Y	Lungime segment (** (m)
1	568.574,072 377.236,951	2	568.025,02 376.924,264	631.847
2	568.025,02 376.924,264	3	568.026,36 376.920,476	4.018
3	568.026,36 376.920,476	4	568.576,001 377.233,499	632.526
4	568.576,001 377.233,499	1	568.574,072 377.236,951	3.954

** Lungimile segmentelor sunt determinate în planul de proiecție Stereo 70 și sunt rotunjite la 1 milimetru.

***** Distanţa dintre puncte este formată din segmente cumulate ce sunt mai mici decât valoarea 1 milimetru.**

**DATE DESPRE IMOBILUL NR. 815**

Oficiul de Cadastru și Publicitate Imobiliară PRAHOVA
Biroul de Cadastru și Publicitate Imobiliară Ploiești

A. Partea I. Descrierea imobilului

TEREN Extravilan

Adresa: Jud. Prahova

Nr. Crt	Nr cadastral Nr. topografic	Suprafața* (mp)	Observații / Referințe
A1		5.000	Sector cadastral:20 Teren neimprejmuit;

B. Partea II. Proprietari și acte

Inscrieri privitoare la dreptul de proprietate și alte drepturi reale	Referințe
/	
Act Administrativ nr. 44059, din 25/07/2002 emis de CJSDPAT PRAHOVA;	
B1	A1
Intabulare, drept de PROPRIETATE, dobândit prin Reconstituire, cota actuala 1/1, cota initiala 1/1	
1) VASILE MARIN GHEORGHE, Lipsă CNP.	


C. Partea III. SARCINI .

Inscrieri privind dezmembramintele dreptului de proprietate, drepturi reale de garanție și sarcini	Referințe
NU SUNT	

Teren

Nr cadastral	Suprafața (mp)*	Observații / Referințe
	5.000	

* Suprafața este determinată în planul de proiecție Stereo 70.



Date referitoare la teren

Crt	Categorie folosință	Intravilan	Suprafața (mp)	Tarla	Parcelă	Nr. topo	Observații / Referințe
1	arabil	NU	5.000	1	4/35	-	

Lungime Segmente

1) Valorile lungimilor segmentelor sunt obținute din proiecție în plan.

Punct început	X / Y	Punct sfârșit	X / Y	Lungime segment (** (m)
1	568.576,001 377.233,499	2	568.026,36 376.920,476	632.526
2	568.026,36 376.920,476	3	568.026,727 376.919,438	1.101
3	568.026,727 376.919,438	4	568.028,065 376.915,655	4.013
4	568.028,065 376.915,655	5	568.029,035 376.912,912	2.909
5	568.029,035 376.912,912	6	568.579,853 377.226,606	633.88

Punct început	X / Y	Punct sfârșit	X / Y	Lungime segment (** (m)
6	568.579,853 377.226,606	7	568.578,448 377.229,12	2.88
7	568.578,448 377.229,12	8	568.576,521 377.232,568	3.95
8	568.576,521 377.232,568	1	568.576,001 377.233,499	1.066

** Lungimile segmentelor sunt determinate în planul de proiecție Stereo 70 și sunt rotunjite la 1 milimetru.

*** Distanța dintre puncte este formată din segmente cumulate ce sunt mai mici decât valoarea 1 milimetru.

**DATE DESPRE IMOBILUL NR. 816**

Oficiul de Cadastru și Publicitate Imobiliară PRAHOVA
Biroul de Cadastru și Publicitate Imobiliară Ploiești

A. Partea I. Descrierea imobilului

TEREN Extravilan

Adresa: Jud. Prahova

Nr. Crt	Nr cadastral Nr. topografic	Suprafața* (mp)	Observații / Referințe
A1		11.000	Sector cadastral:20 Teren neimprejmuit;

B. Partea II. Proprietari și acte

Inscrieri privitoare la dreptul de proprietate și alte drepturi reale	Referințe
/	
Act Administrativ nr. 44054, din 24/07/2002 emis de CJSDPAT PRAHOVA;	
B1	A1
Intabulare, drept de PROPRIETATE, dobandit prin Reconstituire, cota actuala 1/1, cota initiala 1/1	
1) VASILE ION MARIN, Lipsă CNP.; decedat DEFUNCT:Da	


C. Partea III. SARCINI .

Inscrieri privind dezmembramintele dreptului de proprietate, drepturi reale de garanție și sarcini	Referințe
NU SUNT	

Teren

Nr cadastral	Suprafața (mp)*	Observații / Referințe
	11.000	

* Suprafața este determinată în planul de proiecție Stereo 70.



Date referitoare la teren

Crt	Categorie folosință	Intramilan	Suprafața (mp)	Tarla	Parcelă	Nr. topo	Observații / Referințe
1	arabil	NU	11.000	1	4/34	-	

Lungime Segmente

1) Valorile lungimilor segmentelor sunt obținute din proiecție în plan.

Punct început	X / Y	Punct sfârșit	X / Y	Lungime segment (** (m)
1	568.579,853 377.226,606	2	568.029,035 376.912,912	633.88
2	568.029,035 376.912,912	3	568.029,676 376.911,1	1.922
3	568.029,676 376.911,1	4	568.033,828 376.895,735	15.916
4	568.033,828 376.895,735	5	568.588,291 377.211,504	638.075
5	568.588,291 377.211,504	1	568.579,853 377.226,606	17.299

**** Lungimile segmentelor sunt determinate în planul de proiecție Stereo 70 și sunt rotunjite la 1 milimetru.**

***** Distanța dintre puncte este formată din segmente cumulate ce sunt mai mici decât valoarea 1 milimetru.**

**DATE DESPRE IMOBILUL NR. 817**

Oficiul de Cadastru și Publicitate Imobiliară PRAHOVA
Biroul de Cadastru și Publicitate Imobiliară Ploiești

A. Partea I. Descrierea imobilului

TEREN Extravilan

Adresa: Jud. Prahova

Nr. Crt	Nr cadastral Nr. topografic	Suprafața* (mp)	Observații / Referințe
A1		12.100	Sector cadastral:20 Teren neimprejmuit;

B. Partea II. Proprietari și acte

Inscrieri privitoare la dreptul de proprietate și alte drepturi reale		Referințe
/		
Act Administrativ nr. 103512, din 27/08/2002 emis de CJSDPAT PRAHOVA;		
B1	Intabulare, drept de PROPRIETATE, dobandit prin Reconstituire, cota actuala 1/1, cota initiala 1/1 1) IORGA MARIA, Lipsă CNP.	A1

C. Partea III. SARCINI .

Inscrieri privind dezmembramintele dreptului de proprietate, drepturi reale de garanție și sarcini	Referințe
NU SUNT	

Teren

Nr cadastral	Suprafața (mp)*	Observații / Referințe
	12.100	

* Suprafața este determinată în planul de proiecție Stereo 70.



Date referitoare la teren

Crt	Categorie folosință	Intravilan	Suprafața (mp)	Tarla	Parcelă	Nr. topo	Observații / Referințe
1	arabil	NU	12.100	1	4/33	-	

Lungime Segmente

1) Valorile lungimilor segmentelor sunt obținute din proiecție în plan.

Punct început	X / Y	Punct sfârșit	X / Y	Lungime segment (** (m)
1	568.588,291 377.211,504	2	568.033,828 376.895,735	638.075
2	568.033,828 376.895,735	3	568.037,402 376.882,508	13.701
3	568.037,402 376.882,508	4	568.037,994 376.880,691	1.911
4	568.037,994 376.880,691	5	568.039,181 376.877,04	3.839
5	568.039,181 376.877,04	6	568.597,507 377.195,01	642.521

Punct început	X / Y	Punct sfârșit	X / Y	Lungime segment (** (m)
6	568.597,507 377.195,01	7	568.597,112 377.195,716	0.809
7	568.597,112 377.195,716	8	568.595,665 377.198,307	2.968
8	568.595,665 377.198,307	1	568.588,291 377.211,504	15.117

** Lungimile segmentelor sunt determinate în planul de proiecție Stereo 70 și sunt rotunjite la 1 milimetru.

*** Distanța dintre puncte este formată din segmente cumulate ce sunt mai mici decât valoarea 1 milimetru.

**DATE DESPRE IMOBILUL NR. 818**

Oficiul de Cadastru și Publicitate Imobiliară PRAHOVA
Biroul de Cadastru și Publicitate Imobiliară Ploiești

A. Partea I. Descrierea imobilului

TEREN Extravilan

Adresa: Jud. Prahova

Nr. Crt	Nr cadastral Nr. topografic	Suprafața* (mp)	Observații / Referințe
A1	26948	7.300	Sector cadastral:20 Teren neimprejmuit;

B. Partea II. Proprietari și acte

Inscrieri privitoare la dreptul de proprietate și alte drepturi reale		Referințe
77581 / 17/08/2016		
Act Notarial nr. 10, din 04/08/2016 emis de NP IVAN CONSTANTIN (act notarial nr 284 din 22.06.2016, emis de NP IVAN CONSTANTIN; act administrativ nr 114531 din 29.07.2003, emis de Comisia Judeteana Prahova);		
B1	Intabulare, drept de PROPRIETATE mostenire, dobandit prin Succesiune, cota actuala 1/1, cota initiala 1/1 1) NICULAE MARIA	A1


C. Partea III. SARCINI .

Inscrieri privind dezmembramintele dreptului de proprietate, drepturi reale de garanție și sarcini	Referințe
NU SUNT	

Teren

Nr cadastral	Suprafața (mp)*	Observații / Referințe
26948	7.300	

* Suprafața este determinată în planul de proiecție Stereo 70.



Date referitoare la teren

Crt	Categorie folosință	Intra vilan	Suprafața (mp)	Tarla	Parcelă	Nr. topo	Observații / Referințe
1	arabil	NU	7.300	1	4/32	-	

Lungime Segmente

1) Valorile lungimilor segmentelor sunt obținute din proiecție în plan.

Punct început	X / Y	Punct sfârșit	X / Y	Lungime segment (** (m)
1	568.597,507 377.195,01	2	568.039,181 376.877,04	642.521
2	568.039,181 376.877,04	3	568.039,223 376.876,911	0.136
3	568.039,223 376.876,911	4	568.041,678 376.869,365	7.935
4	568.041,678 376.869,365	5	568.041,923 376.868,614	0.79
5	568.041,923 376.868,614	6	568.042,673 376.865,978	2.741

Punct început	X / Y	Punct sfârșit	X / Y	Lungime segment (** (m)
6	568.042,673 376.865,978	7	568.603,039 377.185,108	644.867
7	568.603,039 377.185,108	8	568.602,526 377.186,027	1.052
8	568.602,526 377.186,027	9	568.601,355 377.188,123	2.401
9	568.601,355 377.188,123	10	568.597,564 377.194,908	7.772
10	568.597,564 377.194,908	1	568.597,507 377.195,01	0.117

** Lungimile segmentelor sunt determinate în planul de proiecție Stereo 70 și sunt rotunjite la 1 milimetru.

*** Distanța dintre puncte este formată din segmente cumulate ce sunt mai mici decât valoarea 1 milimetru.

**DATE DESPRE IMOBILUL NR. 819**

Oficiul de Cadastru și Publicitate Imobiliară PRAHOVA
Biroul de Cadastru și Publicitate Imobiliară Ploiești

A. Partea I. Descrierea imobilului

TEREN Extravilan

Adresa: Jud. Prahova

Nr. Crt	Nr cadastral Nr. topografic	Suprafața* (mp)	Observații / Referințe
A1	26176	19.700	Sector cadastral:20 Teren neimprejmut;

B. Partea II. Proprietari și acte

Inscrieri privitoare la dreptul de proprietate și alte drepturi reale		Referințe
41090 / 02/06/2014		
Act Notarial nr. 591, din 30/05/2014 emis de NP PREDĂ POPESCU FLORENTINA;		
B4	Intabulare, drept de PROPRIETATE cumparare ca bun propriu, dobandit prin Conventie, cota actuala 1/1, cota initiala 1/1 1) CHITORAN FLORIN - STELIAN	A1
67884 / 28/08/2014		
Act Normativ nr. 17, din 07/03/2014 emis de Parlamentul Romaniei;		
B5	Imobil aflat sub incidenta art.3 alin.(1) din Legea 17/2014	A1
101642 / 01/11/2016		
Act Notarial nr. 1713, din 31/10/2016 emis de NP Preda Popescu Florentina;		
B6	se noteaza interdictia de instrainare 1) CONSTANTIN AUREL	A1

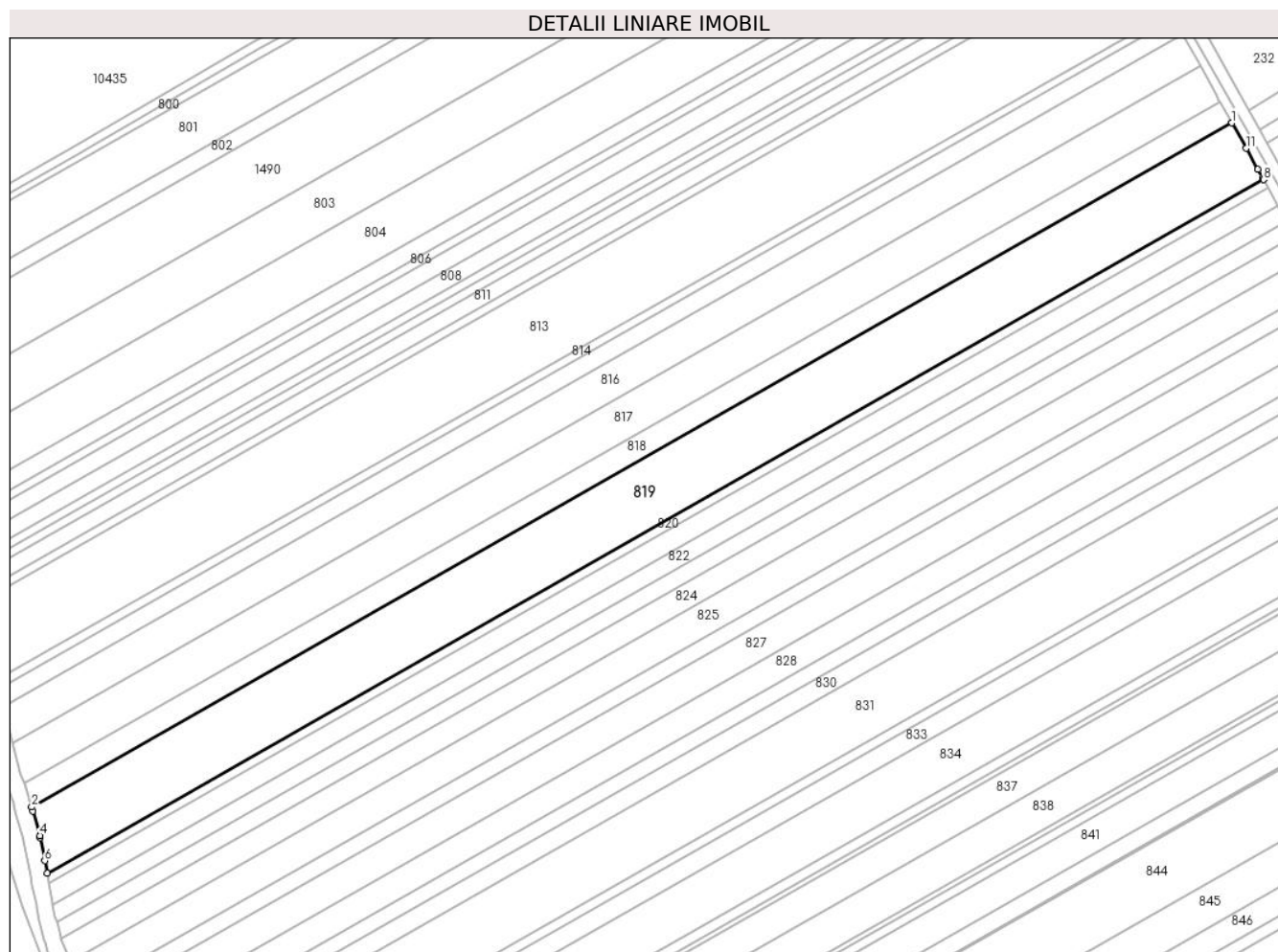
C. Partea III. SARCINI

Inscrieri privind dezmembramintele dreptului de proprietate, drepturi reale de garanție și sarcini		Referințe
101642 / 01/11/2016		
Act Notarial nr. 1713, din 31/10/2016 emis de NP Preda Popescu Florentina;		
C1	Intabulare, drept de IPOTECA, Valoare:200000 LEI-, cota actuala 1/1, cota initiala 1/1 1) CONSTANTIN AUREL	A1

Teren

Nr cadastral	Suprafața (mp)*	Observații / Referințe
26176	19.700	

* Suprafața este determinată în planul de proiecție Stereo 70.



Date referitoare la teren

Crt	Categorie folosință	Intra vilan	Suprafața (mp)	Tarla	Parcelă	Nr. topo	Observații / Referințe
1	arabil	NU	19.700	1	4/31	-	

Lungime Segmente

1) Valorile lungimilor segmentelor sunt obținute din proiecție în plan.

Punct început	X / Y	Punct sfârșit	X / Y	Lungime segment (** (m)
1	568.603,039 377.185,108	2	568.042,673 376.865,978	644.867
2	568.042,673 376.865,978	3	568.043,229 376.864,026	2.03
3	568.043,229 376.864,026	4	568.046,482 376.852,598	11.882
4	568.046,482 376.852,598	5	568.046,734 376.851,744	0.89
5	568.046,734 376.851,744	6	568.048,799 376.840,899	11.04

Punct început	X / Y	Punct sfârșit	X / Y	Lungime segment (** (m)
6	568.048,799 376.840,899	7	568.049,893 376.835,15	5.852
7	568.049,893 376.835,15	8	568.617,848 377.158,603	653.601
8	568.617,848 377.158,603	9	568.617,43 377.159,352	0.858
9	568.617,43 377.159,352	10	568.615,139 377.163,453	4.698
10	568.615,139 377.163,453	11	568.609,66 377.173,259	11.233
11	568.609,66 377.173,259	1	568.603,039 377.185,108	13.573

** Lungimile segmentelor sunt determinate în planul de proiecție Stereo 70 și sunt rotunjite la 1 milimetru.

*** Distanța dintre puncte este formată din segmente cumulate ce sunt mai mici decât valoarea 1 milimetru.

**DATE DESPRE IMOBILUL NR. 820**

Oficiul de Cadastru și Publicitate Imobiliară PRAHOVA
Biroul de Cadastru și Publicitate Imobiliară Ploiești

A. Partea I. Descrierea imobilului

TEREN Extravilan

Adresa: Jud. Prahova

Nr. Crt	Nr cadastral Nr. topografic	Suprafața* (mp)	Observații / Referințe
A1		2.800	Sector cadastral:20 Teren neimprejmuit;

B. Partea II. Proprietari și acte

Inscrieri privitoare la dreptul de proprietate și alte drepturi reale		Referințe
/		
Act Administrativ nr. 44084, din 26/07/2002 emis de CJSDPAT PRAHOVA;		
B1	Intabulare, drept de PROPRIETATE, dobandit prin Reconstituire, cota actuala 1/1, cota initiala 1/1 1) PĂUN ELENA, Lipsă CNP. 2) TUDOR CONSTANTIN, Lipsă CNP.	A1


C. Partea III. SARCINI .

Inscrieri privind dezmembramintele dreptului de proprietate, drepturi reale de garanție și sarcini	Referințe
NU SUNT	

Teren

Nr cadastral	Suprafața (mp)*	Observații / Referințe
	2.800	

* Suprafața este determinată în planul de proiecție Stereo 70.



Date referitoare la teren

Crt	Categorie folosință	Intra vilan	Suprafața (mp)	Tarla	Parcelă	Nr. topo	Observații / Referințe
1	arabil	NU	2.800	1	4/30	-	

Lungime Segmente

1) Valorile lungimilor segmentelor sunt obținute din proiecție în plan.

Punct început	X / Y	Punct sfârșit	X / Y	Lungime segment (** (m)
1	568.617,848 377.158,603	2	568.049,893 376.835,15	653.601
2	568.049,893 376.835,15	3	568.050,739 376.830,708	4.522
3	568.050,739 376.830,708	4	568.619,936 377.154,867	655.03
4	568.619,936 377.154,867	1	568.617,848 377.158,603	4.28

** Lungimile segmentelor sunt determinate în planul de proiecție Stereo 70 și sunt rotunjite la 1 milimetru.

***** Distanţa dintre puncte este formată din segmente cumulate ce sunt mai mici decât valoarea 1 milimetru.**

**DATE DESPRE IMOBILUL NR. 821**

Oficiul de Cadastru și Publicitate Imobiliară PRAHOVA
Biroul de Cadastru și Publicitate Imobiliară Ploiești

A. Partea I. Descrierea imobilului

TEREN Extravilan

Adresa: Jud. Prahova

Nr. Crt	Nr cadastral Nr. topografic	Suprafața* (mp)	Observații / Referințe
A1		6.400	Sector cadastral:20 Teren neimprejmuit;

B. Partea II. Proprietari și acte

Inscrieri privitoare la dreptul de proprietate și alte drepturi reale	Referințe
/	
Act Administrativ nr. 103521, din 27/08/2002 emis de CJSDPAT PRAHOVA;	
B1	A1
Intabulare, drept de PROPRIETATE, dobândit prin Reconstituire, cota actuala 1/1, cota initiala 1/1	
1) BARBU NICULAE DUMITRU , Lipsă CNP.	


C. Partea III. SARCINI .

Inscrieri privind dezmembramintele dreptului de proprietate, drepturi reale de garanție și sarcini	Referințe
NU SUNT	

Teren

Nr cadastral	Suprafața (mp)*	Observații / Referințe
	6.400	

* Suprafața este determinată în planul de proiecție Stereo 70.



Date referitoare la teren

Crt	Categorie folosință	Intra vilan	Suprafața (mp)	Tarla	Parcelă	Nr. topo	Observații / Referințe
1	arabil	NU	6.400	1	4/29	-	

Lungime Segmente

1) Valorile lungimilor segmentelor sunt obținute din proiecție în plan.

Punct început	X / Y	Punct sfârșit	X / Y	Lungime segment (** (m)
1	568.619,936 377.154,867	2	568.050,739 376.830,708	655.03
2	568.050,739 376.830,708	3	568.052,492 376.821,499	9.374
3	568.052,492 376.821,499	4	568.052,665 376.820,589	0.926
4	568.052,665 376.820,589	5	568.624,69 377.146,359	658.285
5	568.624,69 377.146,359	1	568.619,936 377.154,867	9.746

**** Lungimile segmentelor sunt determinate în planul de proiecție Stereo 70 și sunt rotunjite la 1 milimetru.**

***** Distanța dintre puncte este formată din segmente cumulate ce sunt mai mici decât valoarea 1 milimetru.**

**DATE DESPRE IMOBILUL NR. 822**

Oficiul de Cadastru și Publicitate Imobiliară PRAHOVA
Biroul de Cadastru și Publicitate Imobiliară Ploiești

A. Partea I. Descrierea imobilului

TEREN Extravilan

Adresa: Jud. Prahova

Nr. Crt	Nr cadastral Nr. topografic	Suprafața* (mp)	Observații / Referințe
A1		5.300	Sector cadastral:20 Teren neimprejmuit;

B. Partea II. Proprietari și acte

Inscrieri privitoare la dreptul de proprietate și alte drepturi reale	Referințe
/	
Act Administrativ nr. 114527, din 29/07/2003 emis de CJSDPAT PRAHOVA;	
B1	A1
Intabulare, drept de PROPRIETATE, dobandit prin Reconstituire, cota actuala 1/1, cota initiala 1/1 1) ILIE I PETRE, Lipsă CNP.	

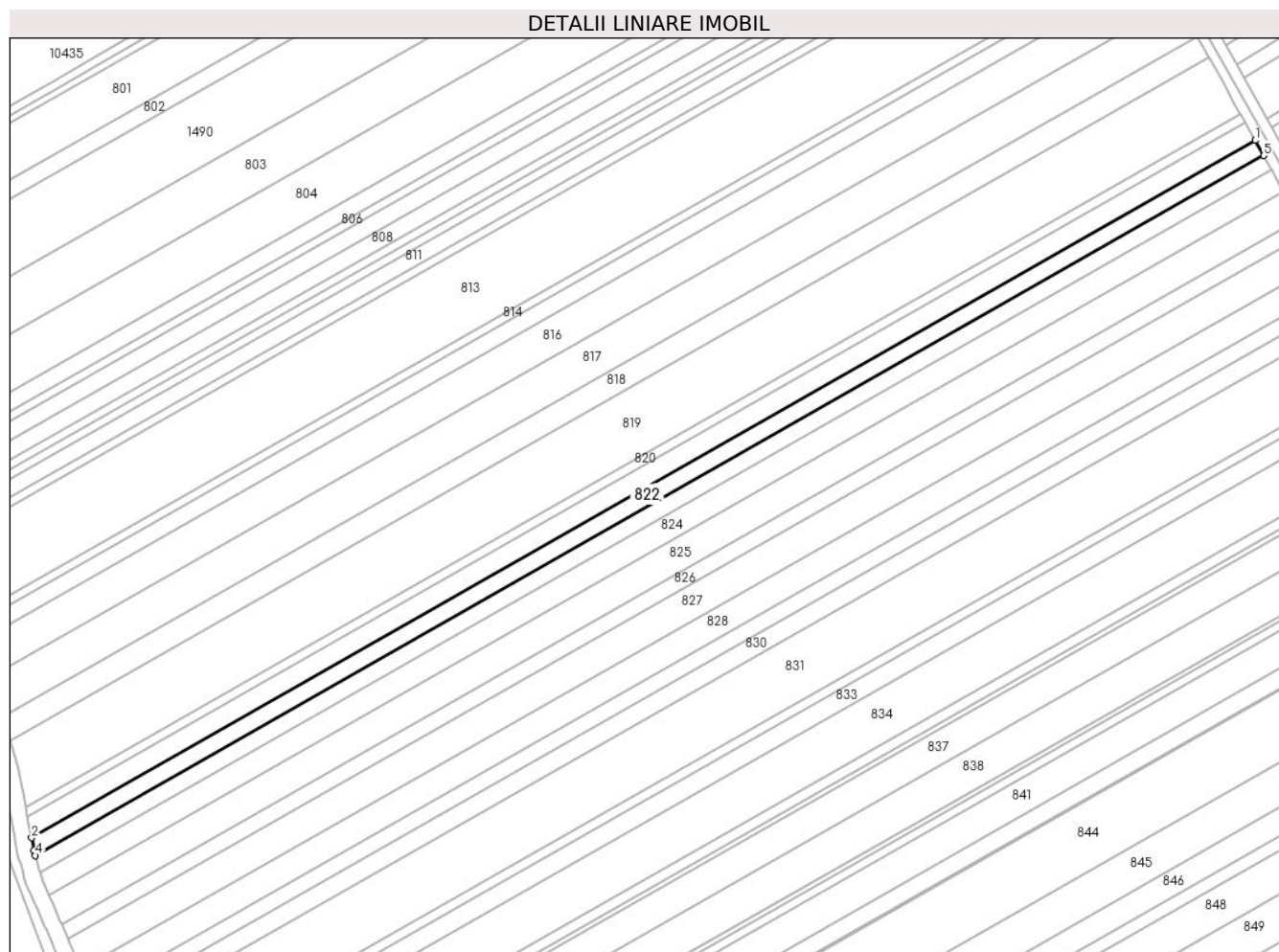
C. Partea III. SARCINI .

Inscrieri privind dezmembramintele dreptului de proprietate, drepturi reale de garanție și sarcini	Referințe
NU SUNT	

Teren

Nr cadastral	Suprafața (mp)*	Observații / Referințe
	5.300	

* Suprafața este determinată în planul de proiecție Stereo 70.



Date referitoare la teren

Crt	Categorie folosință	Intra vilan	Suprafața (mp)	Tarla	Parcelă	Nr. topo	Observații / Referințe
1	arabil	NU	5.300	1	4/28	-	

Lungime Segmente

1) Valorile lungimilor segmentelor sunt obținute din proiecție în plan.

Punct început	X / Y	Punct sfârșit	X / Y	Lungime segment (** (m)
1	568.624,69 377.146,359	2	568.052,665 376.820,589	658.285
2	568.052,665 376.820,589	3	568.053,778 376.814,743	5.951
3	568.053,778 376.814,743	4	568.054,449 376.812,357	2.479
4	568.054,449 376.812,357	5	568.628,609 377.139,344	660.742
5	568.628,609 377.139,344	1	568.624,69 377.146,359	8.035

**** Lungimile segmentelor sunt determinate în planul de proiecție Stereo 70 și sunt rotunjite la 1 milimetru.**

***** Distanța dintre puncte este formată din segmente cumulate ce sunt mai mici decât valoarea 1 milimetru.**

**DATE DESPRE IMOBILUL NR. 823**

Oficiul de Cadastru și Publicitate Imobiliară PRAHOVA
Biroul de Cadastru și Publicitate Imobiliară Ploiești

A. Partea I. Descrierea imobilului

TEREN Extravilan

Adresa: Jud. Prahova

Nr. Crt	Nr cadastral Nr. topografic	Suprafața* (mp)	Observații / Referințe
A1		5.100	Sector cadastral:20 Teren neimprejmuit;

B. Partea II. Proprietari și acte

Inscrieri privitoare la dreptul de proprietate și alte drepturi reale		Referințe
/		
Act Administrativ nr. 215270, din 14/06/2021 emis de CJSDPAT PRAHOVA;		
B1	Intabulare, drept de PROPRIETATE, dobandit prin Reconstituire, cota actuala 1/1, cota initiala 1/1	A1
	1) AGA GHEORGHE 2) MIHAILA MARIA 3) MANDICA ELENA 4) PAUN NICULAE	

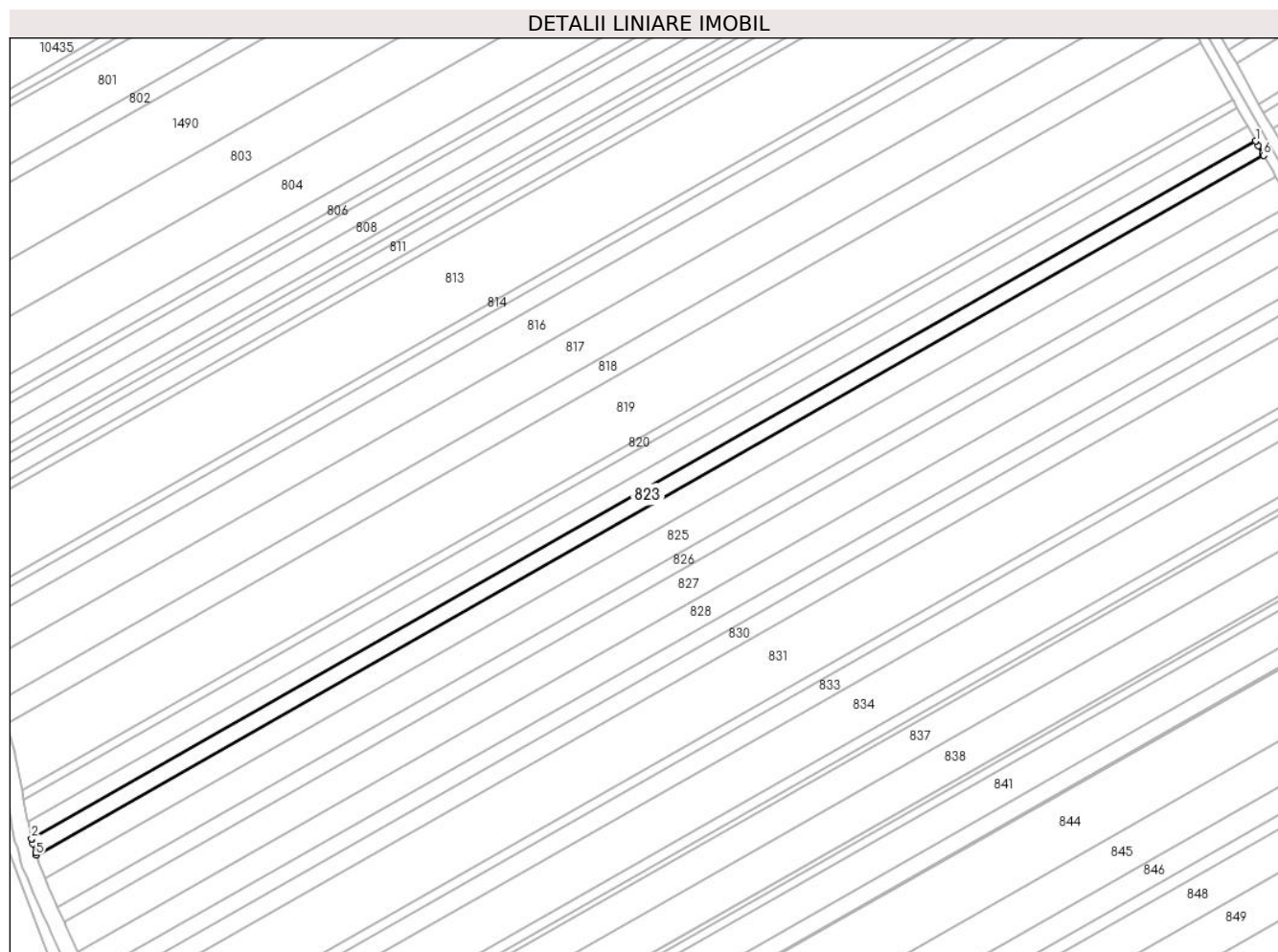
C. Partea III. SARCINI .

Inscrieri privind dezmembramintele dreptului de proprietate, drepturi reale de garanție și sarcini	Referințe
NU SUNT	

Teren

Nr cadastral	Suprafața (mp)*	Observații / Referințe
	5.100	

* Suprafața este determinată în planul de proiecție Stereo 70.



Date referitoare la teren

Crt	Categorie folosință	Intra vilan	Suprafața (mp)	Tarla	Parcelă	Nr. topo	Observații / Referințe
1	arabil	NU	5.100	1	4/27	-	

Lungime Segmente

1) Valorile lungimilor segmentelor sunt obținute din proiecție în plan.

Punct început	X / Y	Punct sfârșit	X / Y	Lungime segment (** (m)
1	568.628,609 377.139,344	2	568.054,449 376.812,357	660.742
2	568.054,449 376.812,357	3	568.055,118 376.809,977	2.472
3	568.055,118 376.809,977	4	568.056,298 376.805,78	4.36
4	568.056,298 376.805,78	5	568.056,599 376.804,711	1.111
5	568.056,599 376.804,711	6	568.632,369 377.132,615	662.595

Punct început	X / Y	Punct sfârșit	X / Y	Lungime segment (** (m)
6	568.632,369 377.132,615	7	568.631,835 377.133,572	1.096
7	568.631,835 377.133,572	8	568.629,771 377.137,265	4.231
8	568.629,771 377.137,265	1	568.628,609 377.139,344	2.382

** Lungimile segmentelor sunt determinate în planul de proiecție Stereo 70 și sunt rotunjite la 1 milimetru.

*** Distanța dintre puncte este formată din segmente cumulate ce sunt mai mici decât valoarea 1 milimetru.

**DATE DESPRE IMOBILUL NR. 824**

Oficiul de Cadastru și Publicitate Imobiliară PRAHOVA
Biroul de Cadastru și Publicitate Imobiliară Ploiești

A. Partea I. Descrierea imobilului

TEREN Extravilan

Adresa: Jud. Prahova

Nr. Crt	Nr cadastral Nr. topografic	Suprafața* (mp)	Observații / Referințe
A1		7.500	Sector cadastral:20 Teren neimprejmuit;

B. Partea II. Proprietari și acte

Inscrieri privitoare la dreptul de proprietate și alte drepturi reale		Referințe
/		
Act Administrativ nr. 44062, din 25/07/2002 emis de CJSDPAT PRAHOVA;		
B1	Intabulare, drept de PROPRIETATE, dobandit prin Reconstituire, cota actuala 1/1, cota initiala 1/1 1) ION ILIE, Lipsă CNP. 2) ION ȘTEFAN, Lipsă CNP.	A1


C. Partea III. SARCINI .

Inscrieri privind dezmembramintele dreptului de proprietate, drepturi reale de garanție și sarcini	Referințe
NU SUNT	

Teren

Nr cadastral	Suprafața (mp)*	Observații / Referințe
	7.500	

* Suprafața este determinată în planul de proiecție Stereo 70.



Date referitoare la teren

Crt	Categorie folosință	Intra vilan	Suprafața (mp)	Tarla	Parcelă	Nr. topo	Observații / Referințe
1	arabil	NU	7.500	1	4/26/1	-	

Lungime Segmente

1) Valorile lungimilor segmentelor sunt obținute din proiecție în plan.

Punct început	X / Y	Punct sfârșit	X / Y	Lungime segment (** (m)
1	568.632,369 377.132,615	2	568.056,599 376.804,711	662.595
2	568.056,599 376.804,711	3	568.057,743 376.800,642	4.227
3	568.057,743 376.800,642	4	568.059,547 376.796,528	4.492
4	568.059,547 376.796,528	5	568.060,65 376.794,013	2.746
5	568.060,65 376.794,013	6	568.637,882 377.122,749	664.277

Punct început	X / Y	Punct sfârșit	X / Y	Lungime segment (** (m)
6	568.637,882 377.122,749	7	568.636,541 377.125,149	2.749
7	568.636,541 377.125,149	1	568.632,369 377.132,615	8.553

** Lungimile segmentelor sunt determinate în planul de proiecție Stereo 70 și sunt rotunjite la 1 milimetru.

*** Distanța dintre puncte este formată din segmente cumulate ce sunt mai mici decât valoarea 1 milimetru.

**DATE DESPRE IMOBILUL NR. 825**

Oficiul de Cadastru și Publicitate Imobiliară PRAHOVA
Biroul de Cadastru și Publicitate Imobiliară Ploiești

A. Partea I. Descrierea imobilului

TEREN Extravilan

Adresa: Jud. Prahova

Nr. Crt	Nr cadastral Nr. topografic	Suprafața* (mp)	Observații / Referințe
A1		10.000	Sector cadastral:20 Teren neimprejmuit;

B. Partea II. Proprietari și acte

Inscrieri privitoare la dreptul de proprietate și alte drepturi reale		Referințe
/		
Act Administrativ nr. 103530, din 27/08/2002 emis de CJSDPAT PRAHOVA;		
B1	Intabulare, drept de PROPRIETATE, dobandit prin Reconstituire, cota actuala 1/1, cota initiala 1/1 1) CIOBANU MARIA, Lipsă CNP. 2) LUMINARE ANDREI, Lipsă CNP.	A1


C. Partea III. SARCINI .

Inscrieri privind dezmembramintele dreptului de proprietate, drepturi reale de garanție și sarcini	Referințe
NU SUNT	

Teren

Nr cadastral	Suprafața (mp)*	Observații / Referințe
	10.000	

* Suprafața este determinată în planul de proiecție Stereo 70.



Date referitoare la teren

Crt	Categorie folosință	Intra vilan	Suprafața (mp)	Tarla	Parcelă	Nr. topo	Observații / Referințe
1	arabil	NU	10.000	1	4/26	-	

Lungime Segmente

1) Valorile lungimilor segmentelor sunt obținute din proiecție în plan.

Punct început	X / Y	Punct sfârșit	X / Y	Lungime segment (** (m)
1	568.637,882 377.122,749	2	568.060,65 376.794,013	664.277
2	568.060,65 376.794,013	3	568.062,769 376.789,182	5.275
3	568.062,769 376.789,182	4	568.065,865 376.782,122	7.709
4	568.065,865 376.782,122	5	568.066,723 376.780,166	2.136
5	568.066,723 376.780,166	6	568.645,217 377.109,621	665.73

Punct început	X / Y	Punct sfârșit	X / Y	Lungime segment (** (m)
6	568.645,217 377.109,621	7	568.644,172 377.111,491	2.142
7	568.644,172 377.111,491	8	568.640,432 377.118,185	7.668
8	568.640,432 377.118,185	1	568.637,882 377.122,749	5.228

** Lungimile segmentelor sunt determinate în planul de proiecție Stereo 70 și sunt rotunjite la 1 milimetru.

*** Distanța dintre puncte este formată din segmente cumulate ce sunt mai mici decât valoarea 1 milimetru.

**DATE DESPRE IMOBILUL NR. 826**

Oficiul de Cadastru și Publicitate Imobiliară PRAHOVA
Biroul de Cadastru și Publicitate Imobiliară Ploiești

A. Partea I. Descrierea imobilului

TEREN Extravilan

Adresa: Jud. Prahova

Nr. Crt	Nr cadastral Nr. topografic	Suprafața* (mp)	Observații / Referințe
A1		5.000	Sector cadastral:20 Teren neimprejmuit;

B. Partea II. Proprietari și acte

Inscrieri privitoare la dreptul de proprietate și alte drepturi reale	Referințe
/	
Act Administrativ nr. 103506, din 27/08/2002 emis de CJSDPAT PRAHOVA;	
B1	A1
Intabulare, drept de PROPRIETATE, dobandit prin Reconstituire, cota actuala 1/1, cota initiala 1/1	
1) CĂRNUTĂ FLOAREA, Lipsă CNP.	
2) SIMA DUMITRA, Lipsă CNP.	


C. Partea III. SARCINI .

Inscrieri privind dezmembramintele dreptului de proprietate, drepturi reale de garanție și sarcini	Referințe
NU SUNT	

Teren

Nr cadastral	Suprafața (mp)*	Observații / Referințe
	5.000	

* Suprafața este determinată în planul de proiecție Stereo 70.



Date referitoare la teren

Crt	Categorie folosință	Intra vilan	Suprafața (mp)	Tarla	Parcelă	Nr. topo	Observații / Referințe
1	arabil	NU	5.000	1	4/25	-	

Lungime Segmente

1) Valorile lungimilor segmentelor sunt obținute din proiecție în plan.

Punct început	X / Y	Punct sfârșit	X / Y	Lungime segment (** (m)
1	568.645,217 377.109,621	2	568.066,723 376.780,166	665.73
2	568.066,723 376.780,166	3	568.069,754 376.773,254	7.547
3	568.069,754 376.773,254	4	568.648,879 377.103,068	666.456
4	568.648,879 377.103,068	5	568.647,805 377.104,989	2.201
5	568.647,805 377.104,989	1	568.645,217 377.109,621	5.306

**** Lungimile segmentelor sunt determinate în planul de proiecție Stereo 70 și sunt rotunjite la 1 milimetru.**

***** Distanța dintre puncte este formată din segmente cumulate ce sunt mai mici decât valoarea 1 milimetru.**

**DATE DESPRE IMOBILUL NR. 827**

Oficiul de Cadastru și Publicitate Imobiliară PRAHOVA
Biroul de Cadastru și Publicitate Imobiliară Ploiești

A. Partea I. Descrierea imobilului

TEREN Extravilan

Adresa: Jud. Prahova

Nr. Crt	Nr cadastral Nr. topografic	Suprafața* (mp)	Observații / Referințe
A1	25955	10.000	Sector cadastral:20 Teren neimprijmit;

B. Partea II. Proprietari și acte

Inscrieri privitoare la dreptul de proprietate și alte drepturi reale	Referințe
67875 / 28/08/2014	
Act Normativ nr. 17, din 07/03/2014 emis de Parlamentul Romaniei;	
B3	Imobil aflat sub incidenta art.3 alin.(1) din Legea 17/2014, dobandit prin Lege
	A1
109765 / 10/07/2023	
Act Notarial nr. 1496, din 07/07/2023 emis de Dobres Stelorian Daniel (contract de vanzare cumparare);	
B4	Intabulare, drept de PROPRIETATEcumparare ca bun comun, dobandit prin Conventie, cota actuala 1/1, cota initiala 1/1
	A1
	1) FOLESCU GEORGE
	2) FOLESCU GEORGIANA


C. Partea III. SARCINI .

Inscrieri privind dezmembramintele dreptului de proprietate, drepturi reale de garanție și sarcini	Referințe
NU SUNT	

Teren

Nr cadastral	Suprafața (mp)*	Observații / Referințe
25955	10.000	

* Suprafața este determinată în planul de proiecție Stereo 70.



Date referitoare la teren

Crt	Categorie folosință	Intra vilan	Suprafața (mp)	Tarla	Parcelă	Nr. topo	Observații / Referințe
1	arabil	NU	10.000	1	4/24	-	

Lungime Segmente

1) Valorile lungimilor segmentelor sunt obținute din proiecție în plan.

Punct început	X / Y	Punct sfârșit	X / Y	Lungime segment (** (m)
1	568.648,879 377.103,068	2	568.069,754 376.773,254	666.456
2	568.069,754 376.773,254	3	568.070,412 376.771,753	1.639
3	568.070,412 376.771,753	4	568.075,326 376.760,546	12.237
4	568.075,326 376.760,546	5	568.075,831 376.759,466	1.192
5	568.075,831 376.759,466	6	568.656,19 377.089,983	667.876

Punct început	X / Y	Punct sfârșit	X / Y	Lungime segment (** (m)
6	568.656,19 377.089,983	7	568.655,024 377.092,069	2.39
7	568.655,024 377.092,069	8	568.649,665 377.101,661	10.988
8	568.649,665 377.101,661	1	568.648,879 377.103,068	1.612

** Lungimile segmentelor sunt determinate în planul de proiecție Stereo 70 și sunt rotunjite la 1 milimetru.

*** Distanța dintre puncte este formată din segmente cumulate ce sunt mai mici decât valoarea 1 milimetru.

**DATE DESPRE IMOBILUL NR. 828**

Oficiul de Cadastru și Publicitate Imobiliară PRAHOVA
Biroul de Cadastru și Publicitate Imobiliară Ploiești

A. Partea I. Descrierea imobilului

TEREN Extravilan

Adresa: Jud. Prahova

Nr. Crt	Nr cadastral Nr. topografic	Suprafața* (mp)	Observații / Referințe
A1		8.700	Sector cadastral:20 Teren neimprejmuit;

B. Partea II. Proprietari și acte

Inscrieri privitoare la dreptul de proprietate și alte drepturi reale	Referințe
/	
Act Administrativ nr. 44063, din 25/07/2002 emis de CJSDPAT PRAHOVA;	
B1	A1
Intabulare, drept de PROPRIETATE, dobandit prin Reconstituire, cota actuala 1/1, cota initiala 1/1 1) GRUIA STELIANA, Lipsă CNP.	


C. Partea III. SARCINI .

Inscrieri privind dezmembramintele dreptului de proprietate, drepturi reale de garanție și sarcini	Referințe
NU SUNT	

Teren

Nr cadastral	Suprafața (mp)*	Observații / Referințe
	8.700	

* Suprafața este determinată în planul de proiecție Stereo 70.



Date referitoare la teren

Crt	Categorie folosință	Intra vilan	Suprafața (mp)	Tarla	Parcelă	Nr. topo	Observații / Referințe
1	arabil	NU	8.700	1	4/23	-	

Lungime Segmente

1) Valorile lungimilor segmentelor sunt obținute din proiecție în plan.

Punct început	X / Y	Punct sfârșit	X / Y	Lungime segment (** (m)
1	568.656,19 377.089,983	2	568.075,831 376.759,466	667.876
2	568.075,831 376.759,466	3	568.076,523 376.757,989	1.631
3	568.076,523 376.757,989	4	568.079,705 376.751,191	7.506
4	568.079,705 376.751,191	5	568.081,368 376.747,639	3.922
5	568.081,368 376.747,639	6	568.662,539 377.078,619	668.811

Punct început	X / Y	Punct sfârşit	X / Y	Lungime segment (** (m)
6	568.662,539 377.078,619	7	568.661,304 377.080,83	2.533
7	568.661,304 377.080,83	8	568.660,624 377.082,047	1.394
8	568.660,624 377.082,047	9	568.656,974 377.088,579	7.483
9	568.656,974 377.088,579	1	568.656,19 377.089,983	1.608

** Lungimile segmentelor sunt determinate în planul de proiecţie Stereo 70 şi sunt rotunjite la 1 milimetru.

*** Distanţa dintre puncte este formată din segmente cumulate ce sunt mai mici decât valoarea 1 milimetru.

**DATE DESPRE IMOBILUL NR. 829**

Oficiul de Cadastru și Publicitate Imobiliară PRAHOVA
Biroul de Cadastru și Publicitate Imobiliară Ploiești

A. Partea I. Descrierea imobilului

TEREN Extravilan

Adresa: Jud. Prahova, sat Tîrgșoru Vechi

Nr. Crt	Nr cadastral Nr. topografic	Suprafața* (mp)	Observații / Referințe
A1	24920	4.800	Sector cadastral:20 Teren neimprijmit;

B. Partea II. Proprietari și acte

Inscrieri privitoare la dreptul de proprietate și alte drepturi reale	Referințe
67858 / 28/08/2014	
Act Normativ nr. 17, din 07/03/2014 emis de Parlamentul Romaniei;	
B6	Imobil aflat sub incidenta art.3 alin.(1) din Legea 17/2014
	A1
102932 / 29/12/2014	
Act Notarial nr. 1548, din 23/12/2014 emis de NP PREDĂ POPESCU FLORENTINA;	
B8	Intabulare, drept de PROPRIETATE dare in plata, dobandit prin Conventie, cota actuala 1/1, cota initiala 1/1
	A1
1) S.C. AGROMCOS SRL, CIF:16308156	

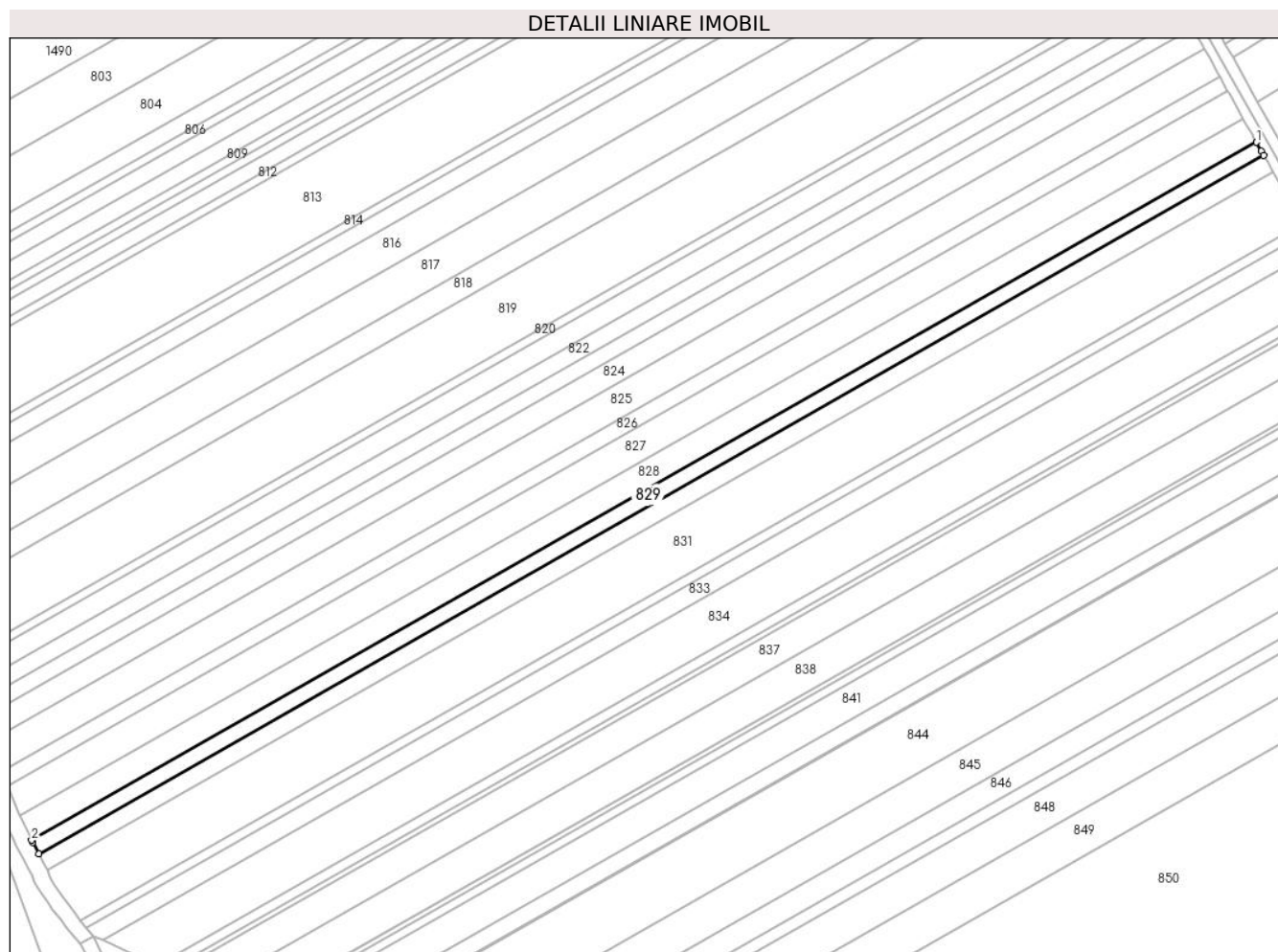
C. Partea III. SARCINI .

Inscrieri privind dezmembramintele dreptului de proprietate, drepturi reale de garanție și sarcini	Referințe
NU SUNT	

Teren

Nr cadastral	Suprafața (mp)*	Observații / Referințe
24920	4.800	

* Suprafața este determinată în planul de proiecție Stereo 70.



Date referitoare la teren

Crt	Categorie folosință	Intra vilan	Suprafața (mp)	Tarla	Parcelă	Nr. topo	Observații / Referințe
1	arabil	NU	4.800	1	4/22	-	NU ESTE IMPREJMUIT

Lungime Segmente

1) Valorile lungimilor segmentelor sunt obținute din proiecție în plan.

Punct început	X / Y	Punct sfârșit	X / Y	Lungime segment (** (m)
1	568.662,539 377.078,619	2	568.081,368 376.747,639	668.811
2	568.081,368 376.747,639	3	568.081,828 376.746,656	1.085
3	568.081,828 376.746,656	4	568.084,711 376.741,285	6.096
4	568.084,711 376.741,285	5	568.666,039 377.072,354	668.991
5	568.666,039 377.072,354	6	568.664,844 377.074,494	2.451

Punct început	X / Y	Punct sfârșit	X / Y	Lungime segment (** (m)
6	568.664,844 377.074,494	1	568.662,539 377.078,619	4.725

** Lungimile segmentelor sunt determinate în planul de proiecție Stereo 70 și sunt rotunjite la 1 milimetru.

*** Distanța dintre puncte este formată din segmente cumulate ce sunt mai mici decât valoarea 1 milimetru.

**DATE DESPRE IMOBILUL NR. 830**

Oficiul de Cadastru și Publicitate Imobiliară PRAHOVA
Biroul de Cadastru și Publicitate Imobiliară Ploiești

A. Partea I. Descrierea imobilului

TEREN Extravilan

Adresa: Jud. Prahova

Nr. Crt	Nr cadastral Nr. topografic	Suprafața* (mp)	Observații / Referințe
A1		5.900	Sector cadastral:20 Teren neimprejmuit;

B. Partea II. Proprietari și acte

Inscrieri privitoare la dreptul de proprietate și alte drepturi reale	Referințe
/	
Act Administrativ nr. 44060, din 25/07/2002 emis de CJSDPAT PRAHOVA;	
B1	A1
Intabulare, drept de PROPRIETATE, dobandit prin Reconstituire, cota actuala 1/1, cota initiala 1/1 1) CĂRNUȚĂ FLOAREA, Lipsă CNP.	

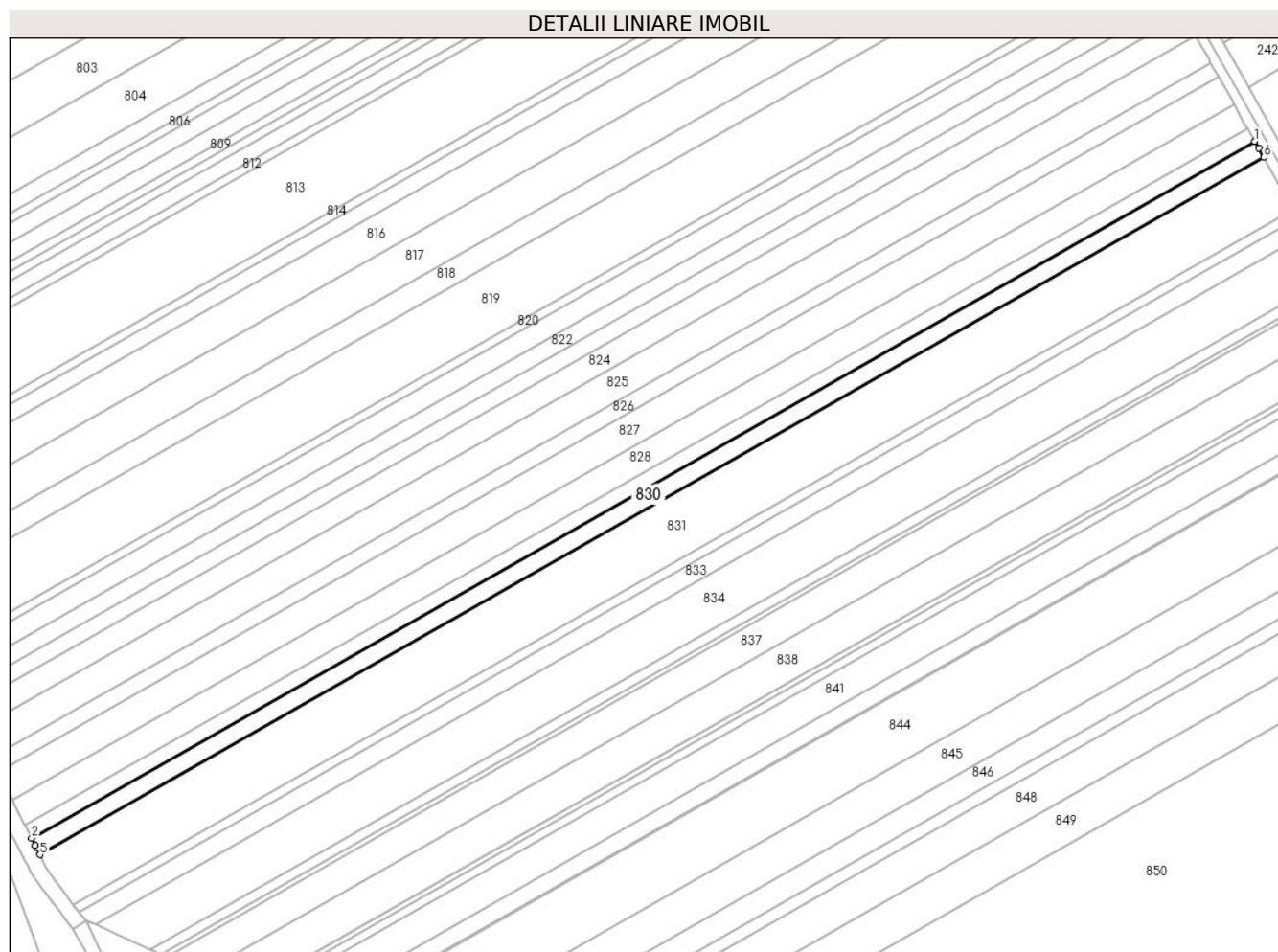
C. Partea III. SARCINI .

Inscrieri privind dezmembramintele dreptului de proprietate, drepturi reale de garanție și sarcini	Referințe
NU SUNT	

Teren

Nr cadastral	Suprafața (mp)*	Observații / Referințe
	5.900	

* Suprafața este determinată în planul de proiecție Stereo 70.



Date referitoare la teren

Crt	Categorie folosință	Intramilan	Suprafața (mp)	Tarla	Parcelă	Nr. topo	Observații / Referințe
1	arabil	NU	5.900	1	4/21	-	

Lungime Segmente

1) Valorile lungimilor segmentelor sunt obținute din proiecție în plan.

Punct început	X / Y	Punct sfârșit	X / Y	Lungime segment (** (m)
1	568.666,039 377.072,354	2	568.084,711 376.741,285	668.991
2	568.084,711 376.741,285	3	568.086,54 376.737,878	3.867
3	568.086,54 376.737,878	4	568.087,205 376.736,64	1.405
4	568.087,205 376.736,64	5	568.088,734 376.733,429	3.556
5	568.088,734 376.733,429	6	568.670,341 377.064,656	669.312

Punct început	X / Y	Punct sfârşit	X / Y	Lungime segment (** (m)
6	568.670,341 377.064,656	7	568.667,916 377.068,996	4.972
7	568.667,916 377.068,996	1	568.666,039 377.072,354	3.847

** Lungimile segmentelor sunt determinate în planul de proiecție Stereo 70 și sunt rotunjite la 1 milimetru.

*** Distanța dintre puncte este formată din segmente cumulate ce sunt mai mici decât valoarea 1 milimetru.

**DATE DESPRE IMOBILUL NR. 831**

Oficiul de Cadastru și Publicitate Imobiliară PRAHOVA
Biroul de Cadastru și Publicitate Imobiliară Ploiești

A. Partea I. Descrierea imobilului

TEREN Extravilan

Adresa: Jud. Prahova

Nr. Crt	Nr cadastral Nr. topografic	Suprafața* (mp)	Observații / Referințe
A1		19.000	Sector cadastral:20 Teren neimprejmuit;

B. Partea II. Proprietari și acte

Inscrieri privitoare la dreptul de proprietate și alte drepturi reale	Referințe
/	
Act Administrativ nr. 44080, din 26/07/2002 emis de CJSDPAT PRAHOVA;	
B1	A1
Intabulare, drept de PROPRIETATE, dobandit prin Reconstituire, cota actuala 1/1, cota initiala 1/1	
1) DRAGNEA MARIA, Lipsă CNP.	
2) NICULAIE AURICA, Lipsă CNP.	

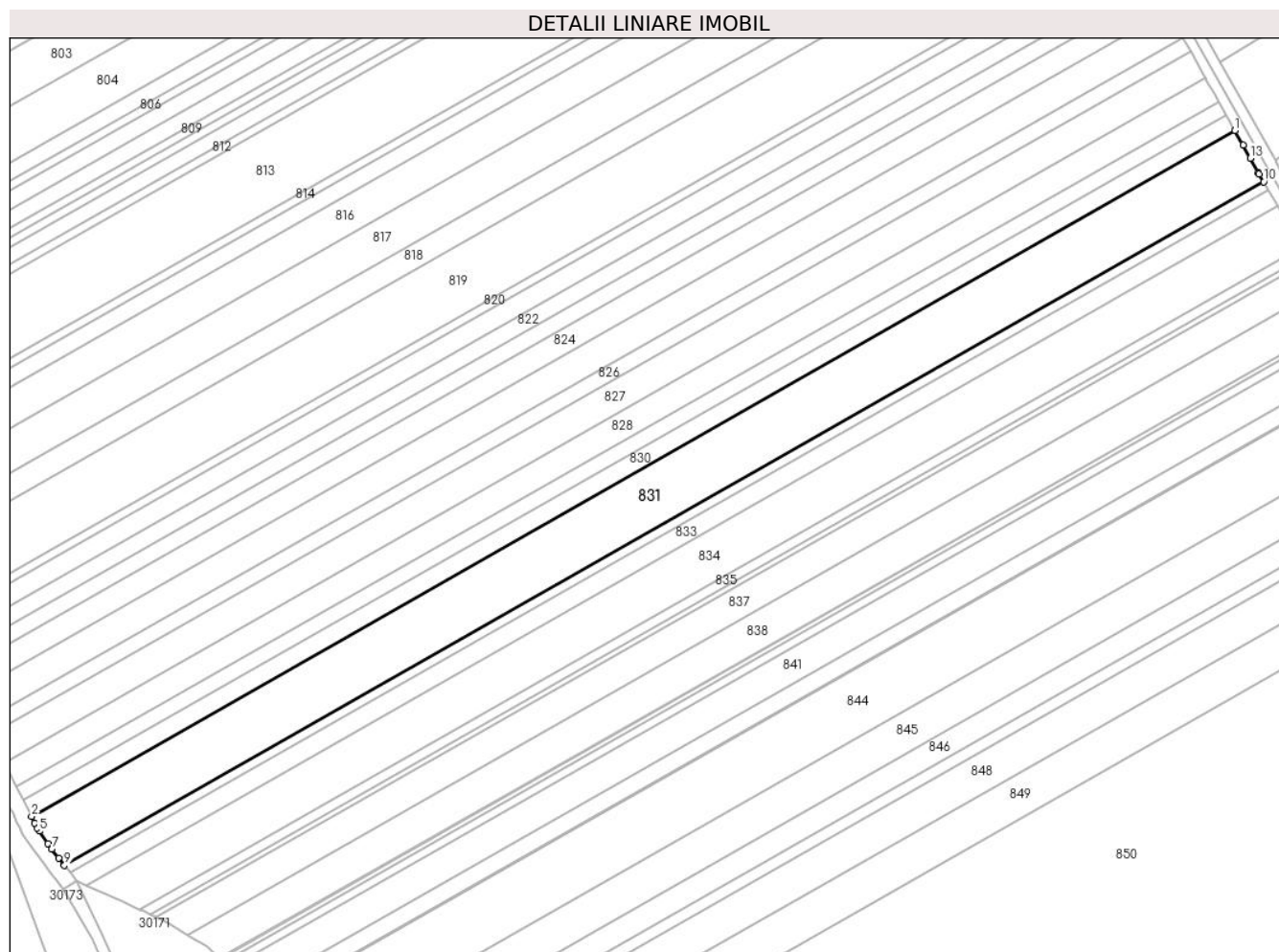
C. Partea III. SARCINI .

Inscrieri privind dezmembramintele dreptului de proprietate, drepturi reale de garanție și sarcini	Referințe
NU SUNT	

Teren

Nr cadastral	Suprafața (mp)*	Observații / Referințe
	19.000	

* Suprafața este determinată în planul de proiecție Stereo 70.



Date referitoare la teren

Crt	Categorie folosință	Intravilan	Suprafața (mp)	Tarla	Parcelă	Nr. topo	Observații / Referințe
1	arabil	NU	19.000	1	4/20	-	

Lungime Segmente

1) Valorile lungimilor segmentelor sunt obținute din proiecție în plan.

Punct început	X / Y	Punct sfârșit	X / Y	Lungime segment (** (m)
1	568.670,341 377.064,656	2	568.088,734 376.733,429	669.312
2	568.088,734 376.733,429	3	568.090,264 376.730,216	3.559
3	568.090,264 376.730,216	4	568.091,435 376.727,758	2.723
4	568.091,435 376.727,758	5	568.092,447 376.726,286	1.786
5	568.092,447 376.726,286	6	568.096,524 376.720,353	7.199

Punct început	X / Y	Punct sfârșit	X / Y	Lungime segment (** (m)
6	568.096,524 376.720,353	7	568.098,453 376.717,547	3.405
7	568.098,453 376.717,547	8	568.101,874 376.713,242	5.499
8	568.101,874 376.713,242	9	568.104,623 376.709,783	4.418
9	568.104,623 376.709,783	10	568.684,277 377.039,899	667.065
10	568.684,277 377.039,899	11	568.682,072 377.043,688	4.384
11	568.682,072 377.043,688	12	568.681,708 377.044,313	0.723
12	568.681,708 377.044,313	13	568.677,755 377.051,388	8.104
13	568.677,755 377.051,388	14	568.674,256 377.057,649	7.172
14	568.674,256 377.057,649	1	568.670,341 377.064,656	8.027

** Lungimile segmentelor sunt determinate în planul de proiecție Stereo 70 și sunt rotunjite la 1 milimetru.

*** Distanța dintre puncte este formată din segmente cumulate ce sunt mai mici decât valoarea 1 milimetru.

**DATE DESPRE IMOBILUL NR. 832**

Oficiul de Cadastru și Publicitate Imobiliară PRAHOVA
Biroul de Cadastru și Publicitate Imobiliară Ploiești

A. Partea I. Descrierea imobilului

TEREN Extravilan

Adresa: Jud. Prahova

Nr. Crt	Nr cadastral Nr. topografic	Suprafața* (mp)	Observații / Referințe
A1		3.000	Sector cadastral:20 Teren neimprejmuit;

B. Partea II. Proprietari și acte

Inscrieri privitoare la dreptul de proprietate și alte drepturi reale		Referințe
/		
Act Administrativ nr. 44056, din 24/07/2002 emis de CJSDPAT PRAHOVA;		
B1	Intabulare, drept de PROPRIETATE, dobandit prin Reconstituire, cota actuala 1/1, cota initiala 1/1 1) MARIN D ION , Lipsă CNP. 2) MARIN AURICA , Lipsă CNP.	A1

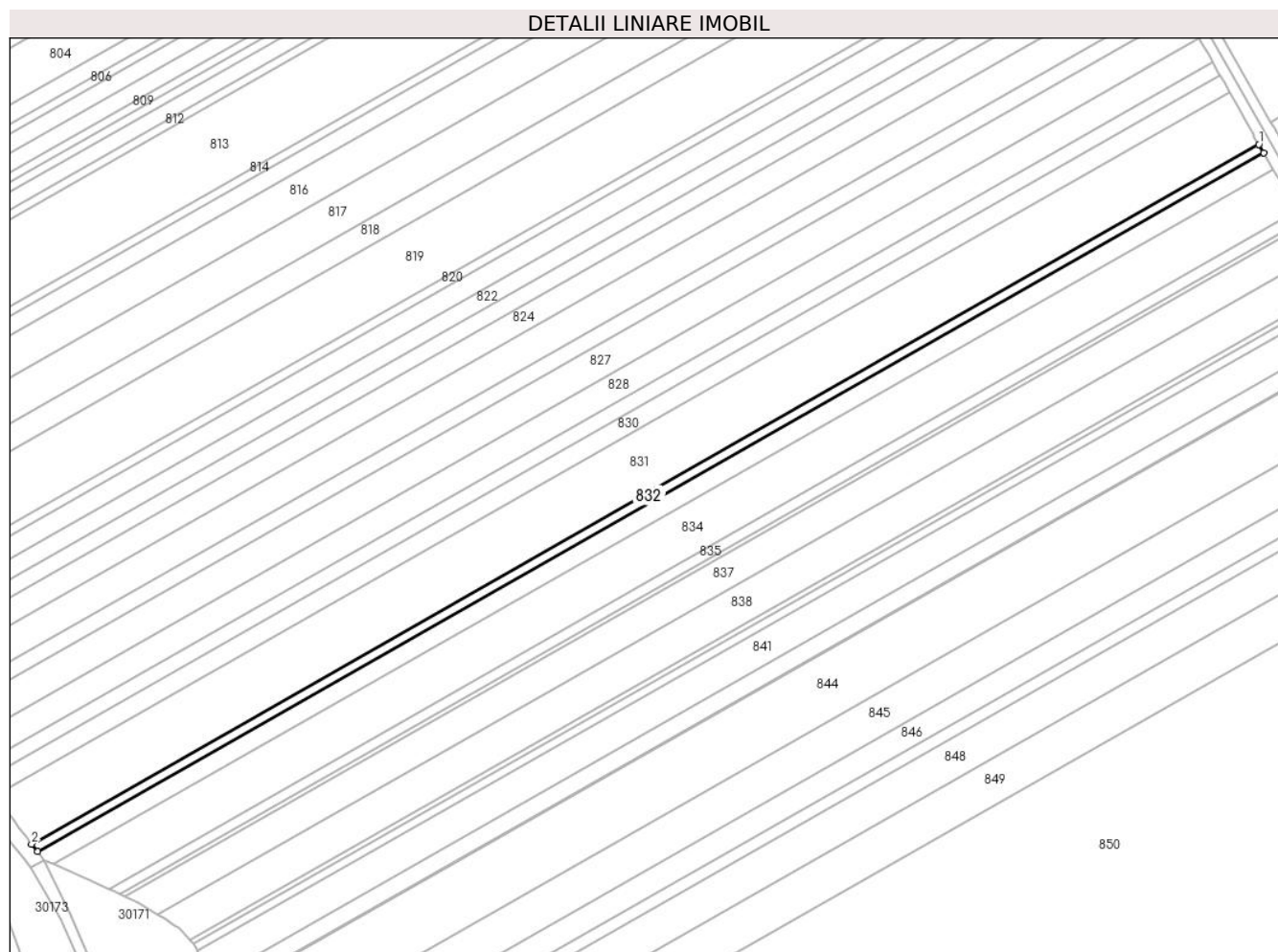
C. Partea III. SARCINI .

Inscrieri privind dezmembramintele dreptului de proprietate, drepturi reale de garanție și sarcini	Referințe
NU SUNT	

Teren

Nr cadastral	Suprafața (mp)*	Observații / Referințe
	3.000	

* Suprafața este determinată în planul de proiecție Stereo 70.



Date referitoare la teren

Crt	Categorie folosință	Intravilan	Suprafața (mp)	Tarla	Parcelă	Nr. topo	Observații / Referințe
1	arabil	NU	3.000	1	4/19	-	

Lungime Segmente

1) Valorile lungimilor segmentelor sunt obținute din proiecție în plan.

Punct început	X / Y	Punct sfârșit	X / Y	Lungime segment (** (m)
1	568.684,277 377.039,899	2	568.104,623 376.709,783	667.065
2	568.104,623 376.709,783	3	568.107,456 376.706,218	4.554
3	568.107,456 376.706,218	4	568.686,541 377.036,01	666.41
4	568.686,541 377.036,01	1	568.684,277 377.039,899	4.5

** Lungimile segmentelor sunt determinate în planul de proiecție Stereo 70 și sunt rotunjite la 1 milimetru.

***** Distanţa dintre puncte este formată din segmente cumulate ce sunt mai mici decât valoarea 1 milimetru.**

**DATE DESPRE IMOBILUL NR. 833**

Oficiul de Cadastru și Publicitate Imobiliară PRAHOVA
Biroul de Cadastru și Publicitate Imobiliară Ploiești

A. Partea I. Descrierea imobilului

TEREN Extravilan

Adresa: Jud. Prahova

Nr. Crt	Nr cadastral Nr. topografic	Suprafața* (mp)	Observații / Referințe
A1		6.000	Sector cadastral:20 Teren neimprejmuit;

B. Partea II. Proprietari și acte

Inscrieri privitoare la dreptul de proprietate și alte drepturi reale	Referințe
/	
Act Administrativ nr. 103511, din 27/08/2002 emis de CJSDPAT PRAHOVA;	
B1	A1
Intabulare, drept de PROPRIETATE, dobandit prin Reconstituire, cota actuala 1/1, cota initiala 1/1	
1) ȘTEFAN ION FILOFTEIA, Lipsă CNP.	

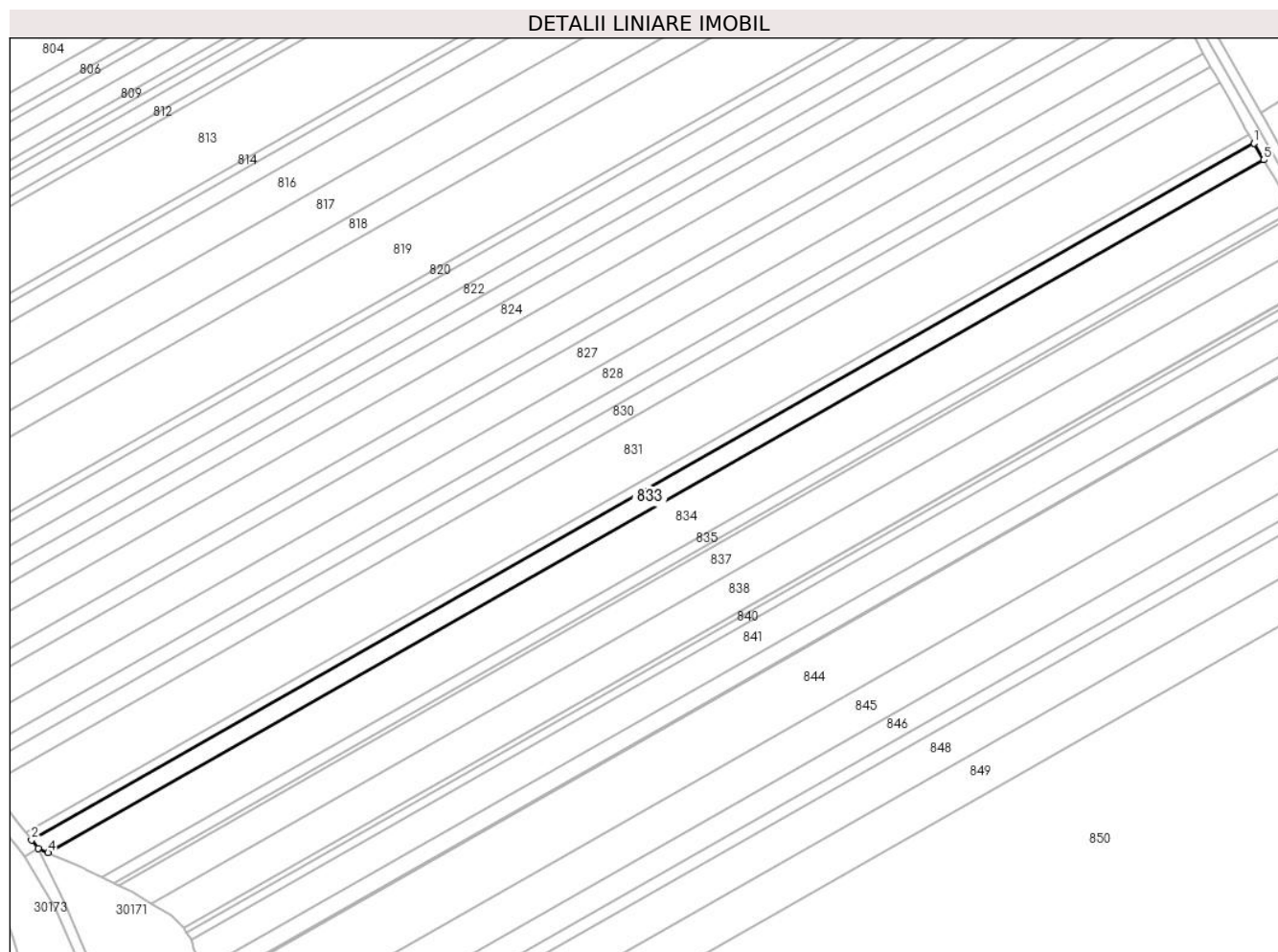
C. Partea III. SARCINI .

Inscrieri privind dezmembramintele dreptului de proprietate, drepturi reale de garanție și sarcini	Referințe
NU SUNT	

Teren

Nr cadastral	Suprafața (mp)*	Observații / Referințe
	6.000	

* Suprafața este determinată în planul de proiecție Stereo 70.



Date referitoare la teren

Crt	Categorie folosință	Intra vilan	Suprafața (mp)	Tarla	Parcelă	Nr. topo	Observații / Referințe
1	arabil	NU	6.000	1	4/18	-	

Lungime Segmente

1) Valorile lungimilor segmentelor sunt obținute din proiecție în plan.

Punct început	X / Y	Punct sfârșit	X / Y	Lungime segment (** (m)
1	568.686,541 377.036,01	2	568.107,456 376.706,218	666.41
2	568.107,456 376.706,218	3	568.110,549 376.702,327	4.971
3	568.110,549 376.702,327	4	568.115,199 376.700,248	5.094
4	568.115,199 376.700,248	5	568.691,078 377.028,214	662.72
5	568.691,078 377.028,214	1	568.686,541 377.036,01	9.02

**** Lungimile segmentelor sunt determinate în planul de proiecție Stereo 70 și sunt rotunjite la 1 milimetru.**

***** Distanța dintre puncte este formată din segmente cumulate ce sunt mai mici decât valoarea 1 milimetru.**

**DATE DESPRE IMOBILUL NR. 834**

Oficiul de Cadastru și Publicitate Imobiliară PRAHOVA
Biroul de Cadastru și Publicitate Imobiliară Ploiești

A. Partea I. Descrierea imobilului

TEREN Extravilan

Adresa: Jud. Prahova

Nr. Crt	Nr cadastral Nr. topografic	Suprafața* (mp)	Observații / Referințe
A1		15.000	Sector cadastral:20 Teren neimprejmuit;

B. Partea II. Proprietari și acte

Inscrieri privitoare la dreptul de proprietate și alte drepturi reale	Referințe
/	
Act Administrativ nr. 44055, din 24/07/2002 emis de CJSDPAT PRAHOVA;	
B1	A1
Intabulare, drept de PROPRIETATE, dobandit prin Reconstituire, cota actuala 1/1, cota initiala 1/1 1) FLORESCU I ELENA, Lipsă CNP.	

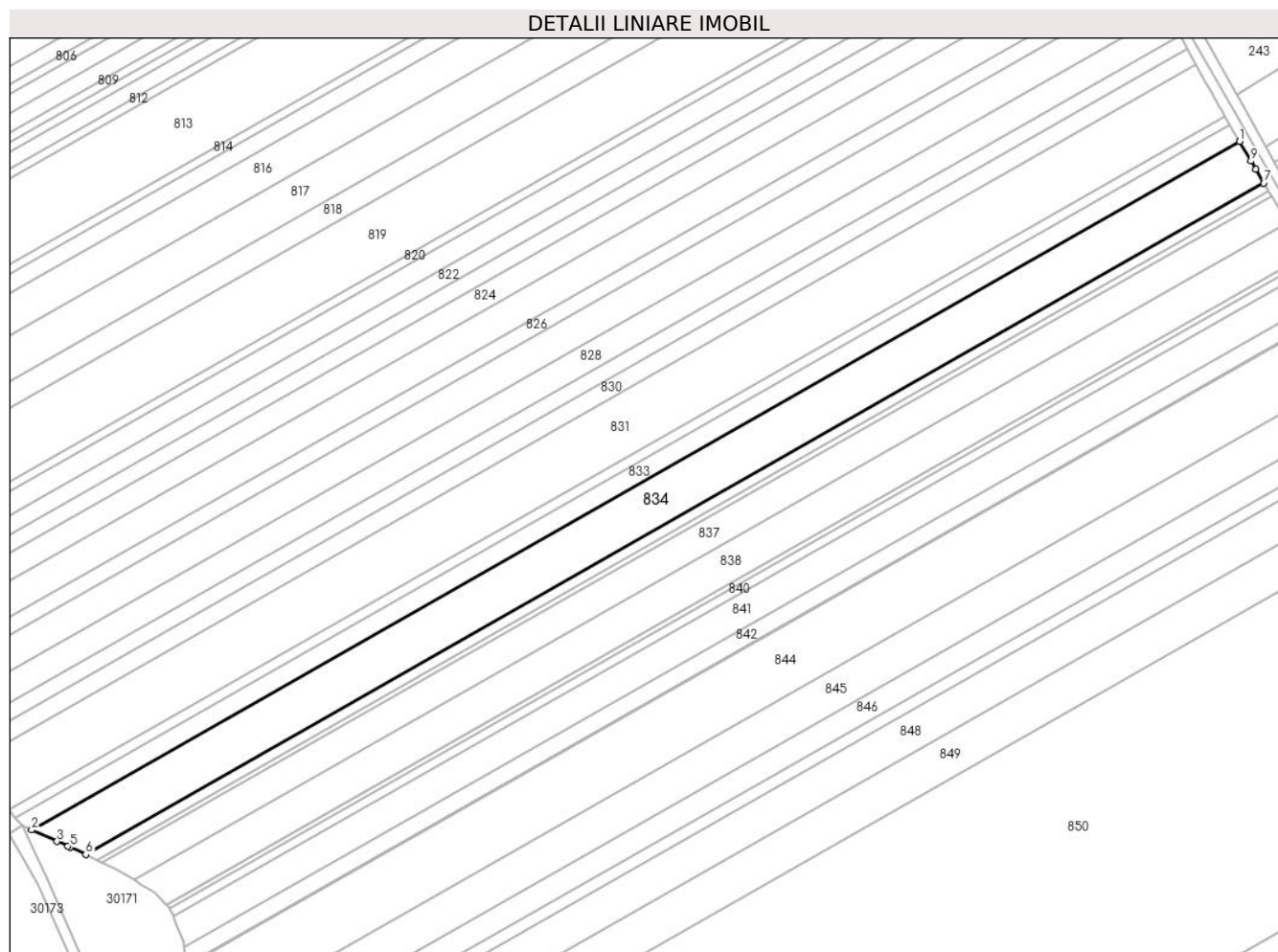
C. Partea III. SARCINI .

Inscrieri privind dezmembramintele dreptului de proprietate, drepturi reale de garanție și sarcini	Referințe
NU SUNT	

Teren

Nr cadastral	Suprafața (mp)*	Observații / Referințe
	15.000	

* Suprafața este determinată în planul de proiecție Stereo 70.



Date referitoare la teren

Crt	Categorie folosință	Intravilan	Suprafața (mp)	Tarla	Parcelă	Nr. topo	Observații / Referințe
1	arabil	NU	15.000	1	4/17	-	

Lungime Segmente

1) Valorile lungimilor segmentelor sunt obținute din proiecție în plan.

Punct început	X / Y	Punct sfârșit	X / Y	Lungime segment (** (m)
1	568.691,078 377.028,214	2	568.115,199 376.700,248	662.72
2	568.115,199 376.700,248	3	568.127,376 376.694,805	13.338
3	568.127,376 376.694,805	4	568.132,574 376.692,481	5.694
4	568.132,574 376.692,481	5	568.133,564 376.692,039	1.084
5	568.133,564 376.692,039	6	568.140,978 376.688,553	8.193

Punct început	X / Y	Punct sfârşit	X / Y	Lungime segment (** (m)
6	568.140,978 376.688,553	7	568.702,608 377.008,404	646.323
7	568.702,608 377.008,404	8	568.698,79 377.014,964	7.59
8	568.698,79 377.014,964	9	568.696,48 377.018,933	4.592
9	568.696,48 377.018,933	1	568.691,078 377.028,214	10.739

** Lungimile segmentelor sunt determinate în planul de proiecție Stereo 70 și sunt rotunjite la 1 milimetru.

*** Distanța dintre puncte este formată din segmente cumulate ce sunt mai mici decât valoarea 1 milimetru.

**DATE DESPRE IMOBILUL NR. 835**

Oficiul de Cadastru și Publicitate Imobiliară PRAHOVA
Biroul de Cadastru și Publicitate Imobiliară Ploiești

A. Partea I. Descrierea imobilului

TEREN Extravilan

Adresa: Jud. Prahova

Nr. Crt	Nr cadastral Nr. topografic	Suprafața* (mp)	Observații / Referințe
A1		3.100	Sector cadastral:20 Teren neimprejmuit;

B. Partea II. Proprietari și acte

Inscrieri privitoare la dreptul de proprietate și alte drepturi reale	Referințe
/	
Act Administrativ nr. 44053, din 24/07/2002 emis de CJSDPAT PRAHOVA;	
B1	A1
Intabulare, drept de PROPRIETATE, dobandit prin Reconstituire, cota actuala 1/1, cota initiala 1/1	
1) PANAIT ION ȘTEFAN, Lipsă CNP.	


C. Partea III. SARCINI .

Inscrieri privind dezmembramintele dreptului de proprietate, drepturi reale de garanție și sarcini	Referințe
NU SUNT	

Teren

Nr cadastral	Suprafața (mp)*	Observații / Referințe
	3.100	

* Suprafața este determinată în planul de proiecție Stereo 70.



Date referitoare la teren

Crt	Categorie folosință	Intravilan	Suprafața (mp)	Tarla	Parcelă	Nr. topo	Observații / Referințe
1	arabil	NU	3.100	1	4/16	-	

Lungime Segmente

1) Valorile lungimilor segmentelor sunt obținute din proiecție în plan.

Punct început	X / Y	Punct sfârșit	X / Y	Lungime segment (** (m)
1	568.702,608 377.008,404	2	568.140,978 376.688,553	646.323
2	568.140,978 376.688,553	3	568.142,84 376.687,678	2.057
3	568.142,84 376.687,678	4	568.146,301 376.686,051	3.824
4	568.146,301 376.686,051	5	568.705,027 377.004,248	642.981
5	568.705,027 377.004,248	6	568.703,445 377.006,966	3.145

Punct început	X / Y	Punct sfârșit	X / Y	Lungime segment (** (m)
6	568.703,445 377.006,966	1	568.702,608 377.008,404	1.664

** Lungimile segmentelor sunt determinate în planul de proiecție Stereo 70 și sunt rotunjite la 1 milimetru.

*** Distanța dintre puncte este formată din segmente cumulate ce sunt mai mici decât valoarea 1 milimetru.

**DATE DESPRE IMOBILUL NR. 836**

Oficiul de Cadastru și Publicitate Imobiliară PRAHOVA
Biroul de Cadastru și Publicitate Imobiliară Ploiești

A. Partea I. Descrierea imobilului

TEREN Extravilan

Adresa: Jud. Prahova

Nr. Crt	Nr cadastral Nr. topografic	Suprafața* (mp)	Observații / Referințe
A1		1.500	Sector cadastral:20 Teren neimprijmit;

B. Partea II. Proprietari și acte

Inscrieri privitoare la dreptul de proprietate și alte drepturi reale		Referințe
/		
Act Notarial nr. 4, din 28/01/2008 emis de NP NICOLETA DRĂGAN;		
B1	Intabulare, drept de PROPRIETATE, cu titlu de moștenire, dobandit prin Succesiune, cota actuala 1/3, cota initiala 1/1 1) CĂRNUȚĂ ANIȘOARA	A1
B2	Intabulare, drept de PROPRIETATE, cu titlu de moștenire, dobandit prin Succesiune, cota actuala 1/3, cota initiala 1/1 1) PANAIT STANCA	A1
B3	Intabulare, drept de PROPRIETATE, cu titlu de moștenire, dobandit prin Succesiune, cota actuala 1/3, cota initiala 1/1 1) NEGOI VERGINA , Lipsă CNP.; decedat DEFUNCT:Da	A1


C. Partea III. SARCINI .

Inscrieri privind dezmembramintele dreptului de proprietate, drepturi reale de garanție și sarcini	Referințe
NU SUNT	

Teren

Nr cadastral	Suprafața (mp)*	Observații / Referințe
	1.500	

* Suprafața este determinată în planul de proiecție Stereo 70.



Date referitoare la teren

Crt	Categorie folosință	Intra vilan	Suprafața (mp)	Tarla	Parcelă	Nr. topo	Observații / Referințe
1	arabil	NU	1.500	1	-	-	

Lungime Segmente

1) Valorile lungimilor segmentelor sunt obținute din proiecție în plan.

Punct început	X / Y	Punct sfârșit	X / Y	Lungime segment (** (m)
1	568.705,027 377.004,248	2	568.146,301 376.686,051	642.981
2	568.146,301 376.686,051	3	568.148,887 376.684,836	2.857
3	568.148,887 376.684,836	4	568.706,202 377.002,229	641.357
4	568.706,202 377.002,229	1	568.705,027 377.004,248	2.336

** Lungimile segmentelor sunt determinate în planul de proiecție Stereo 70 și sunt rotunjite la 1 milimetru.

***** Distanţa dintre puncte este formată din segmente cumulate ce sunt mai mici decât valoarea 1 milimetru.**

**DATE DESPRE IMOBILUL NR. 837**

Oficiul de Cadastru și Publicitate Imobiliară PRAHOVA
Biroul de Cadastru și Publicitate Imobiliară Ploiești

A. Partea I. Descrierea imobilului

TEREN Extravilan

Adresa: Jud. Prahova

Nr. Crt	Nr cadastral Nr. topografic	Suprafața* (mp)	Observații / Referințe
A1		9.500	Sector cadastral:20 Teren neimprejmut;

B. Partea II. Proprietari și acte

Inscrieri privitoare la dreptul de proprietate și alte drepturi reale		Referințe
/		
Act Notarial nr. 181, din 31/08/2021 emis de NP BOTEZATU IOANA-ELEONORA;		
B1	Intabulare, drept de PROPRIETATE, cu titlu de moștenire, dobandit prin Succesiune, cota actuala 1/3, cota initiala 1/1 1) STOIAN MARIA	A1
B2	Intabulare, drept de PROPRIETATE, cu titlu de moștenire, dobandit prin Succesiune, cota actuala 1/3, cota initiala 1/1 1) MANOLE FLORIAN	A1
B3	Intabulare, drept de PROPRIETATE, cu titlu de moștenire, dobandit prin Succesiune, cota actuala 1/3, cota initiala 1/1 1) MANOLE NICOLAE-ADRIAN	A1


C. Partea III. SARCINI .

Inscrieri privind dezmembramintele dreptului de proprietate, drepturi reale de garanție și sarcini	Referințe
NU SUNT	

Teren

Nr cadastral	Suprafața (mp)*	Observații / Referințe
	9.500	

* Suprafața este determinată în planul de proiecție Stereo 70.



Date referitoare la teren

Crt	Categorie folosință	Intra vilan	Suprafața (mp)	Tarla	Parcelă	Nr. topo	Observații / Referințe
1	arabil	NU	9.500	1	4/15	-	

Lungime Segmente

1) Valorile lungimilor segmentelor sunt obținute din proiecție în plan.

Punct început	X / Y	Punct sfârșit	X / Y	Lungime segment (** (m)
1	568.706,202 377.002,229	2	568.148,887 376.684,836	641.357
2	568.148,887 376.684,836	3	568.154,771 376.682,07	6.502
3	568.154,771 376.682,07	4	568.164,135 376.676,347	10.974
4	568.164,135 376.676,347	5	568.713,709 376.989,332	632.449
5	568.713,709 376.989,332	1	568.706,202 377.002,229	14.923

**** Lungimile segmentelor sunt determinate în planul de proiecție Stereo 70 și sunt rotunjite la 1 milimetru.**

***** Distanța dintre puncte este formată din segmente cumulate ce sunt mai mici decât valoarea 1 milimetru.**

**DATE DESPRE IMOBILUL NR. 838**

Oficiul de Cadastru și Publicitate Imobiliară PRAHOVA
Biroul de Cadastru și Publicitate Imobiliară Ploiești

A. Partea I. Descrierea imobilului

TEREN Extravilan

Adresa: Jud. Prahova

Nr. Crt	Nr cadastral Nr. topografic	Suprafața* (mp)	Observații / Referințe
A1		11.300	Sector cadastral:20 Teren neimprejmit;

B. Partea II. Proprietari și acte

Inscrieri privitoare la dreptul de proprietate și alte drepturi reale	Referințe
/	
Act Administrativ nr. 44052, din 24/07/2002 emis de CJSDPAT PRAHOVA;	
B1	A1
Intabulare, drept de PROPRIETATE, dobândit prin Reconstituire, cota actuala 1/1, cota initiala 1/1	
1) DUMITRACHE G ANDREI, Lipsă CNP.	


C. Partea III. SARCINI .

Inscrieri privind dezmembramintele dreptului de proprietate, drepturi reale de garanție și sarcini	Referințe
NU SUNT	

Teren

Nr cadastral	Suprafața (mp)*	Observații / Referințe
	11.300	

* Suprafața este determinată în planul de proiecție Stereo 70.



Date referitoare la teren

Crt	Categorie folosință	Intra vilan	Suprafața (mp)	Tarla	Parcelă	Nr. topo	Observații / Referințe
1	arabil	NU	11.300	1	4/13	-	

Lungime Segmente

1) Valorile lungimilor segmentelor sunt obținute din proiecție în plan.

Punct început	X / Y	Punct sfârșit	X / Y	Lungime segment (** (m)
1	568.713,709 376.989,332	2	568.164,135 376.676,347	632.449
2	568.164,135 376.676,347	3	568.167,2 376.674,474	3.592
3	568.167,2 376.674,474	4	568.172,001 376.671,541	5.626
4	568.172,001 376.671,541	5	568.174,151 376.670,227	2.52
5	568.174,151 376.670,227	6	568.179,413 376.664,742	7.601

Punct început	X / Y	Punct sfârșit	X / Y	Lungime segment (** (m)
6	568.179,413 376.664,742	7	568.179,608 376.664,454	0.348
7	568.179,608 376.664,454	8	568.722,761 376.973,782	625.059
8	568.722,761 376.973,782	9	568.718,963 376.980,306	7.549
9	568.718,963 376.980,306	10	568.717,76 376.982,373	2.392
10	568.717,76 376.982,373	11	568.715,282 376.986,63	4.926
11	568.715,282 376.986,63	1	568.713,709 376.989,332	3.127

** Lungimile segmentelor sunt determinate în planul de proiecție Stereo 70 și sunt rotunjite la 1 milimetru.

*** Distanța dintre puncte este formată din segmente cumulate ce sunt mai mici decât valoarea 1 milimetru.

**DATE DESPRE IMOBILUL NR. 839**

Oficiul de Cadastru și Publicitate Imobiliară PRAHOVA
Biroul de Cadastru și Publicitate Imobiliară Ploiești

A. Partea I. Descrierea imobilului

TEREN Extravilan

Adresa: Jud. Prahova

Nr. Crt	Nr cadastral Nr. topografic	Suprafața* (mp)	Observații / Referințe
A1		1.400	Sector cadastral:20 Teren neimprejmuit;

B. Partea II. Proprietari și acte

Inscrieri privitoare la dreptul de proprietate și alte drepturi reale	Referințe
/	
Act Administrativ nr. 44057, din 24/07/2002 emis de CJSDPAT PRAHOVA;	
B1	A1
Intabulare, drept de PROPRIETATE, dobandit prin Reconstituire, cota actuala 1/1, cota initiala 1/1 1) VOINEA NICULINA, Lipsă CNP.	

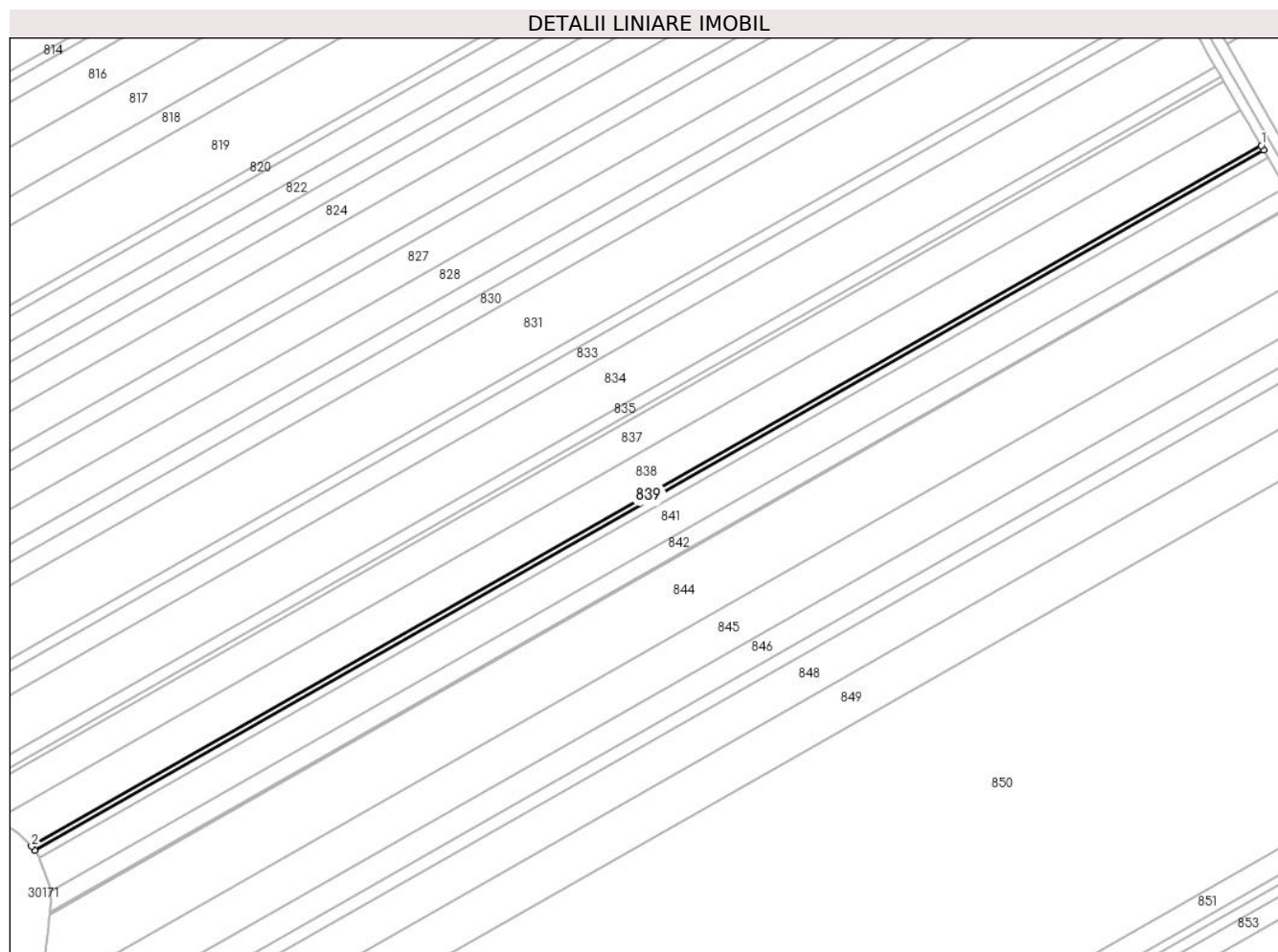
C. Partea III. SARCINI .

Inscrieri privind dezmembramintele dreptului de proprietate, drepturi reale de garanție și sarcini	Referințe
NU SUNT	

Teren

Nr cadastral	Suprafața (mp)*	Observații / Referințe
	1.400	

* Suprafața este determinată în planul de proiecție Stereo 70.



Date referitoare la teren

Crt	Categorie folosință	Intravilan	Suprafața (mp)	Tarla	Parcelă	Nr. topo	Observații / Referințe
1	arabil	NU	1.400	1	4/12	-	

Lungime Segmente

1) Valorile lungimilor segmentelor sunt obținute din proiecție în plan.

Punct început	X / Y	Punct sfârșit	X / Y	Lungime segment (** (m)
1	568.722,761 376.973,782	2	568.179,608 376.664,454	625.059
2	568.179,608 376.664,454	3	568.180,865 376.662,592	2.247
3	568.180,865 376.662,592	4	568.723,888 376.971,846	624.91
4	568.723,888 376.971,846	1	568.722,761 376.973,782	2.24

** Lungimile segmentelor sunt determinate în planul de proiecție Stereo 70 și sunt rotunjite la 1 milimetru.

***** Distanţa dintre puncte este formată din segmente cumulate ce sunt mai mici decât valoarea 1 milimetru.**

**DATE DESPRE IMOBILUL NR. 840**

Oficiul de Cadastru și Publicitate Imobiliară PRAHOVA
Biroul de Cadastru și Publicitate Imobiliară Ploiești

A. Partea I. Descrierea imobilului

TEREN Extravilan

Adresa: Jud. Prahova

Nr. Crt	Nr cadastral Nr. topografic	Suprafața* (mp)	Observații / Referințe
A1		2.500	Sector cadastral:20 Teren neimprejmuit;

B. Partea II. Proprietari și acte

Inscrieri privitoare la dreptul de proprietate și alte drepturi reale	Referințe
/	
Act Administrativ nr. 317, din 24/10/2003 emis de CJSDPAT PRAHOVA;	
B1	A1
Intabulare, drept de PROPRIETATE, dobândit prin Reconstituire, cota actuala 1/1, cota initiala 1/1 1) SAVU MARIN NICULAIE, Lipsă CNP.	

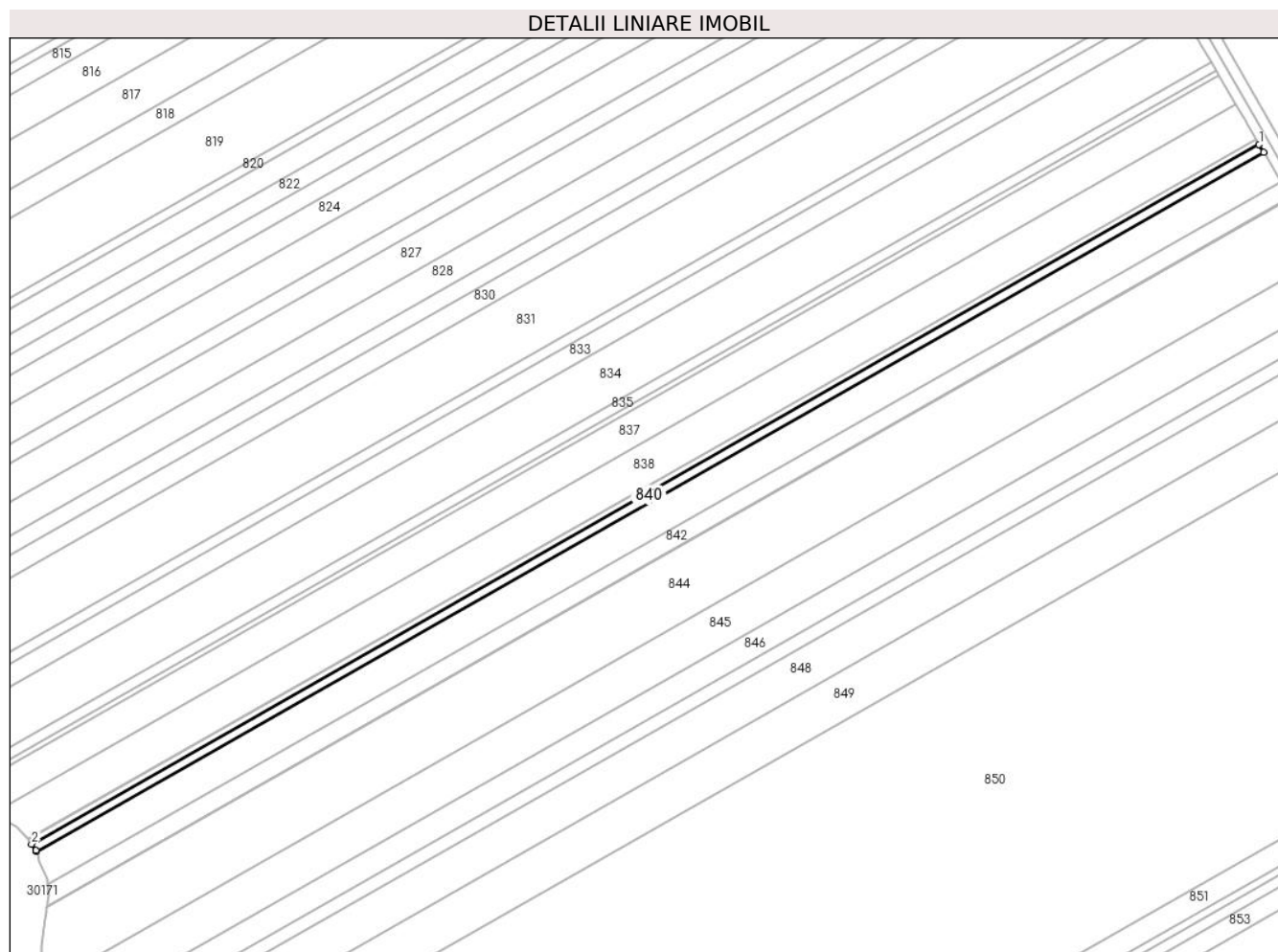
C. Partea III. SARCINI .

Inscrieri privind dezmembramintele dreptului de proprietate, drepturi reale de garanție și sarcini	Referințe
NU SUNT	

Teren

Nr cadastral	Suprafața (mp)*	Observații / Referințe
	2.500	

* Suprafața este determinată în planul de proiecție Stereo 70.



Date referitoare la teren

Crt	Categorie folosință	Intra vilan	Suprafața (mp)	Tarla	Parcelă	Nr. topo	Observații / Referințe
1	arabil	NU	2.500	1	4/11	-	

Lungime Segmente

1) Valorile lungimilor segmentelor sunt obținute din proiecție în plan.

Punct început	X / Y	Punct sfârșit	X / Y	Lungime segment (** (m)
1	568.723,888 376.971,846	2	568.180,865 376.662,592	624.91
2	568.180,865 376.662,592	3	568.182,793 376.659,736	3.446
3	568.182,793 376.659,736	4	568.182,969 376.659,185	0.578
4	568.182,969 376.659,185	5	568.725,901 376.968,387	624.805
5	568.725,901 376.968,387	1	568.723,888 376.971,846	4.002

**** Lungimile segmentelor sunt determinate în planul de proiecție Stereo 70 și sunt rotunjite la 1 milimetru.**

***** Distanța dintre puncte este formată din segmente cumulate ce sunt mai mici decât valoarea 1 milimetru.**

**DATE DESPRE IMOBILUL NR. 841**

Oficiul de Cadastru și Publicitate Imobiliară PRAHOVA
Biroul de Cadastru și Publicitate Imobiliară Ploiești

A. Partea I. Descrierea imobilului

TEREN Extravilan

Adresa: Jud. Prahova

Nr. Crt	Nr cadastral Nr. topografic	Suprafața* (mp)	Observații / Referințe
A1		9.500	Sector cadastral:20 Teren neimprejmit;

B. Partea II. Proprietari și acte

Inscrieri privitoare la dreptul de proprietate și alte drepturi reale		Referințe
/		
Act Notarial nr. 2581, din 18/12/2021 emis de NP IONESCU DIANA CRISTINA;		
B1	Intabulare, drept de PROPRIETATE, cu titlu de partaj voluntar, dobandit prin lesire Din Indiviziune, cota actuala 1/1, cota initiala 1/1	A1
	1) SAVU MARIA 2) MANOLE FLORIAN 3) MANOLE NICOLAE-ADRIAN 4) STOIAN MARIA 5) TUDOR MARCELA 6) PANAIT STANCA 7) CĂRNUȚĂ ANIȘOARA 8) STANCIU IRINA-ȘTEFANIA 9) IORDACHE JANINA-FLORENTINA 10) NEGOI FLORIN 11) MOȘNEAGU GEORGETA 12) BUCUR CONSTANTIN	

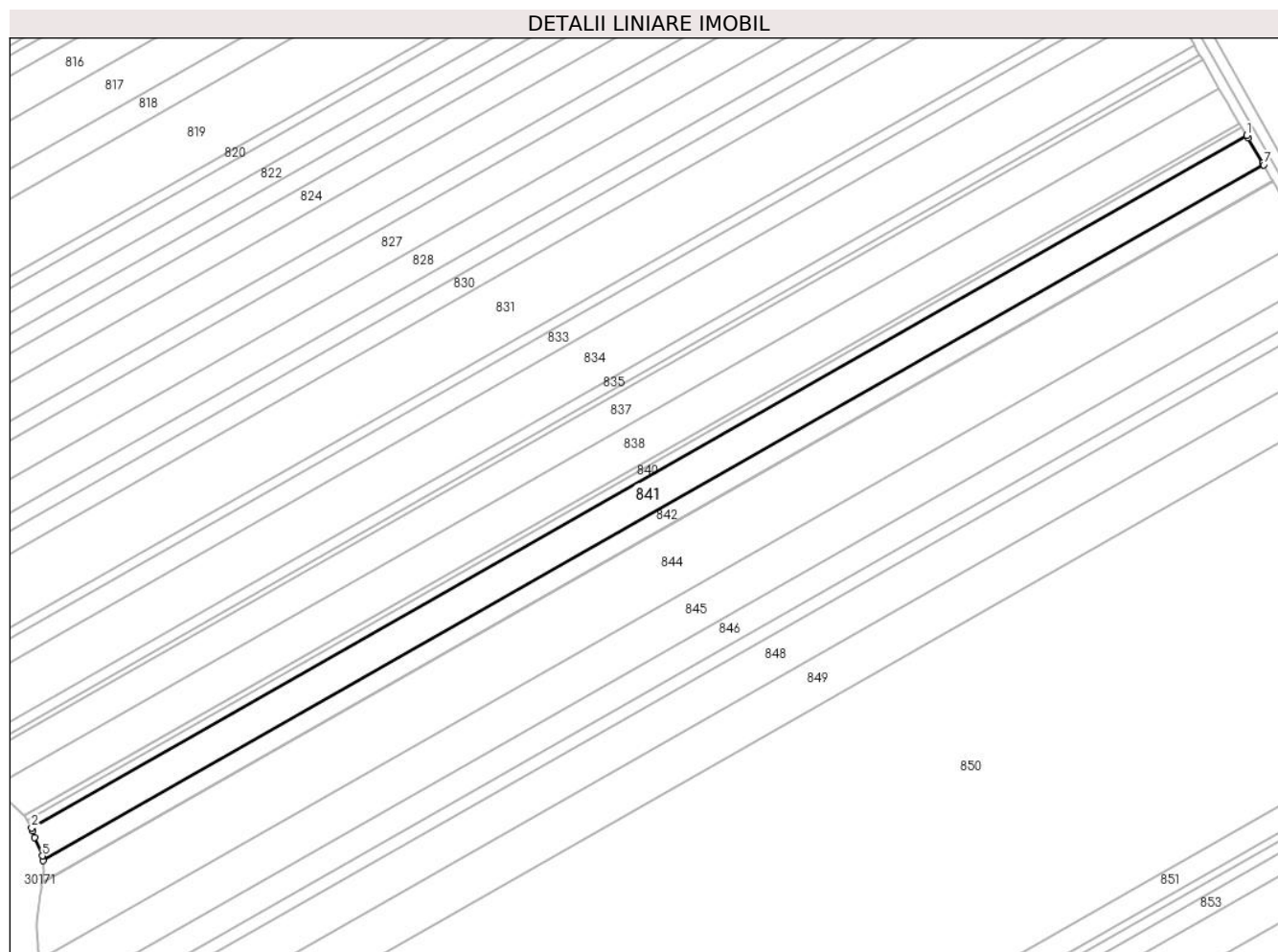
C. Partea III. SARCINI .

Inscrieri privind dezmembramintele dreptului de proprietate, drepturi reale de garanție și sarcini	Referințe
NU SUNT	

Teren

Nr cadastral	Suprafața (mp)*	Observații / Referințe
	9.500	

* Suprafața este determinată în planul de proiecție Stereo 70.



Date referitoare la teren

Crt	Categorie folosință	Intra vilan	Suprafața (mp)	Tarla	Parcelă	Nr. topo	Observații / Referințe
1	arabil	NU	9.500	1	4/10	-	

Lungime Segmente

1) Valorile lungimilor segmentelor sunt obținute din proiecție în plan.

Punct început	X / Y	Punct sfârșit	X / Y	Lungime segment (** (m)
1	568.725,901 376.968,387	2	568.182,969 376.659,185	624.805
2	568.182,969 376.659,185	3	568.183,41 376.657,806	1.448
3	568.183,41 376.657,806	4	568.184,341 376.654,891	3.06
4	568.184,341 376.654,891	5	568.187,791 376.646,667	8.918
5	568.187,791 376.646,667	6	568.187,961 376.644,569	2.105

Punct început	X / Y	Punct sfârşit	X / Y	Lungime segment (** (m)
6	568.187,961 376.644,569	7	568.733,524 376.955,269	627.832
7	568.733,524 376.955,269	8	568.733,041 376.956,119	0.978
8	568.733,041 376.956,119	9	568.726,605 376.967,177	12.795
9	568.726,605 376.967,177	1	568.725,901 376.968,387	1.4

** Lungimile segmentelor sunt determinate în planul de proiecție Stereo 70 și sunt rotunjite la 1 milimetru.

*** Distanța dintre puncte este formată din segmente cumulate ce sunt mai mici decât valoarea 1 milimetru.

**DATE DESPRE IMOBILUL NR. 842**

Oficiul de Cadastru și Publicitate Imobiliară PRAHOVA
Biroul de Cadastru și Publicitate Imobiliară Ploiești

A. Partea I. Descrierea imobilului

TEREN Extravilan

Adresa: Jud. Prahova

Nr. Crt	Nr cadastral Nr. topografic	Suprafața* (mp)	Observații / Referințe
A1	26297	5.000	Sector cadastral:20 Teren neimprejmuit;

B. Partea II. Proprietari și acte

Inscrieri privitoare la dreptul de proprietate și alte drepturi reale		Referințe
61880 / 13/08/2014		
Act Administrativ nr. 21284, din 24/07/2002 emis de COMISIA JUDETEANA PRAHOVA;		
B1	Intabulare, drept de PROPRIETATE, dobandit prin Reconstituire, cota actuala 1/1, cota initiala 1/1 1) LICA AURICA	A1
B2	se noteaza faptul ca imobilul este supus prevederilor art. 3 alin. 1 din Legea nr. 17/2014	A1

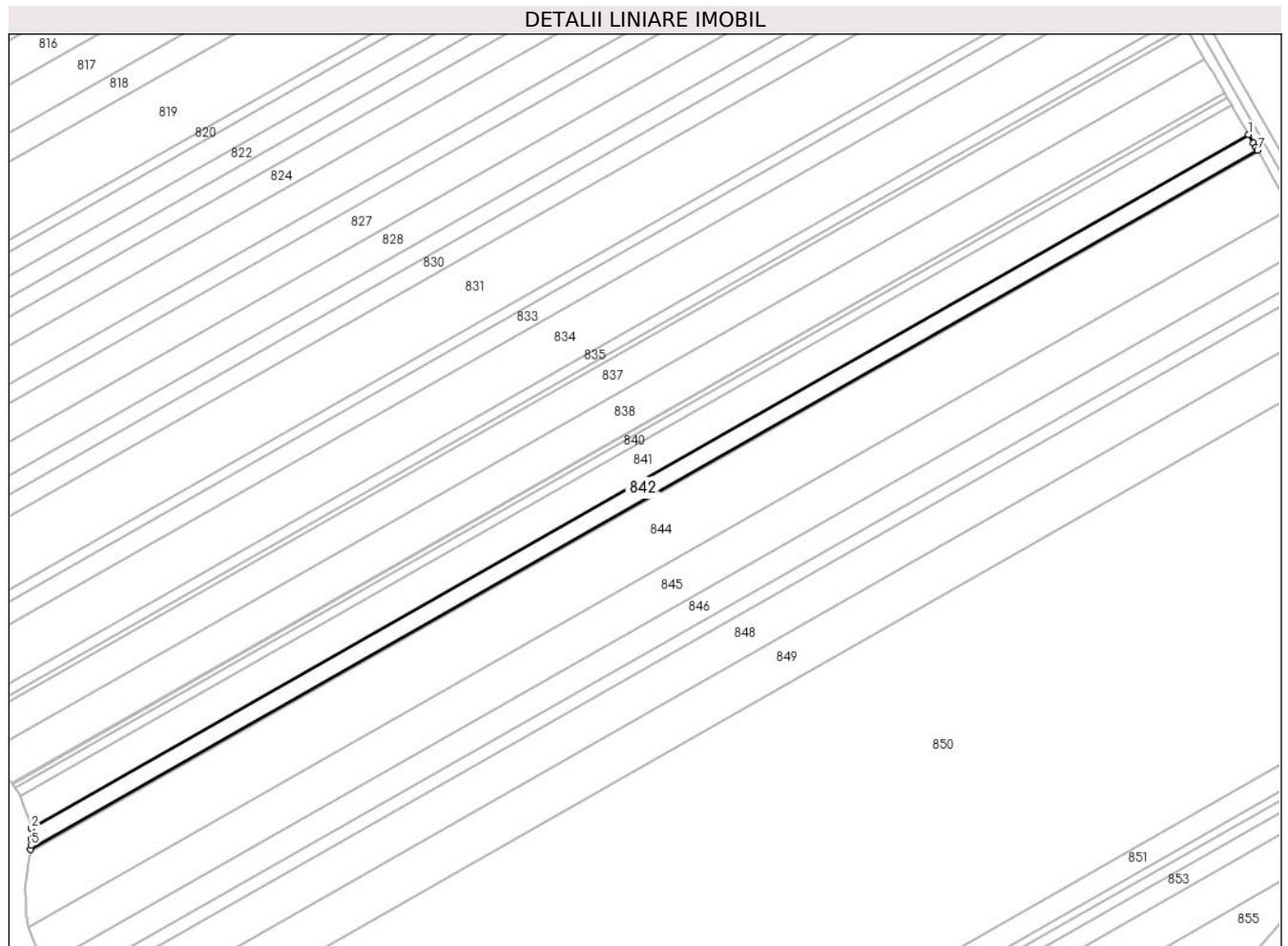
C. Partea III. SARCINI .

Inscrieri privind dezmembramintele dreptului de proprietate, drepturi reale de garanție și sarcini	Referințe
NU SUNT	

Teren

Nr cadastral	Suprafața (mp)*	Observații / Referințe
26297	5.000	

* Suprafața este determinată în planul de proiecție Stereo 70.



Date referitoare la teren

Crt	Categorie folosință	Intra vilan	Suprafața (mp)	Tarla	Parcelă	Nr. topo	Observații / Referințe
1	arabil	NU	5.000	1	4/9	-	

Lungime Segmente

1) Valorile lungimilor segmentelor sunt obținute din proiecție în plan.

Punct început	X / Y	Punct sfârșit	X / Y	Lungime segment (** (m)
1	568.733,524 376.955,269	2	568.187,961 376.644,569	627.832
2	568.187,961 376.644,569	3	568.188,324 376.640,094	4.49
3	568.188,324 376.640,094	4	568.188,291 376.639,842	0.254
4	568.188,291 376.639,842	5	568.187,932 376.637,083	2.782
5	568.187,932 376.637,083	6	568.187,698 376.635,286	1.812

Punct început	X / Y	Punct sfârșit	X / Y	Lungime segment (** (m)
6	568.187,698 376.635,286	7	568.737,446 376.948,369	632.648
7	568.737,446 376.948,369	8	568.736,759 376.949,578	1.391
8	568.736,759 376.949,578	9	568.735,626 376.951,571	2.293
9	568.735,626 376.951,571	1	568.733,524 376.955,269	4.254

** Lungimile segmentelor sunt determinate în planul de proiecție Stereo 70 și sunt rotunjite la 1 milimetru.

*** Distanța dintre puncte este formată din segmente cumulate ce sunt mai mici decât valoarea 1 milimetru.

**DATE DESPRE IMOBILUL NR. 843**

Oficiul de Cadastru și Publicitate Imobiliară PRAHOVA
Biroul de Cadastru și Publicitate Imobiliară Ploiești

A. Partea I. Descrierea imobilului

TEREN Extravilan

Adresa: Jud. Prahova

Nr. Crt	Nr cadastral Nr. topografic	Suprafața* (mp)	Observații / Referințe
A1		400	Sector cadastral:20 Teren neimprejmuit;

B. Partea II. Proprietari și acte

Inscrieri privitoare la dreptul de proprietate și alte drepturi reale	Referințe
/	
Act Administrativ nr. 44067, din 26/07/2002 emis de CJSDPAT PRAHOVA;	
B1	A1
Intabulare, drept de PROPRIETATE, dobandit prin Reconstituire, cota actuala 1/1, cota initiala 1/1 1) LICA I ELENA, Lipsă CNP.	

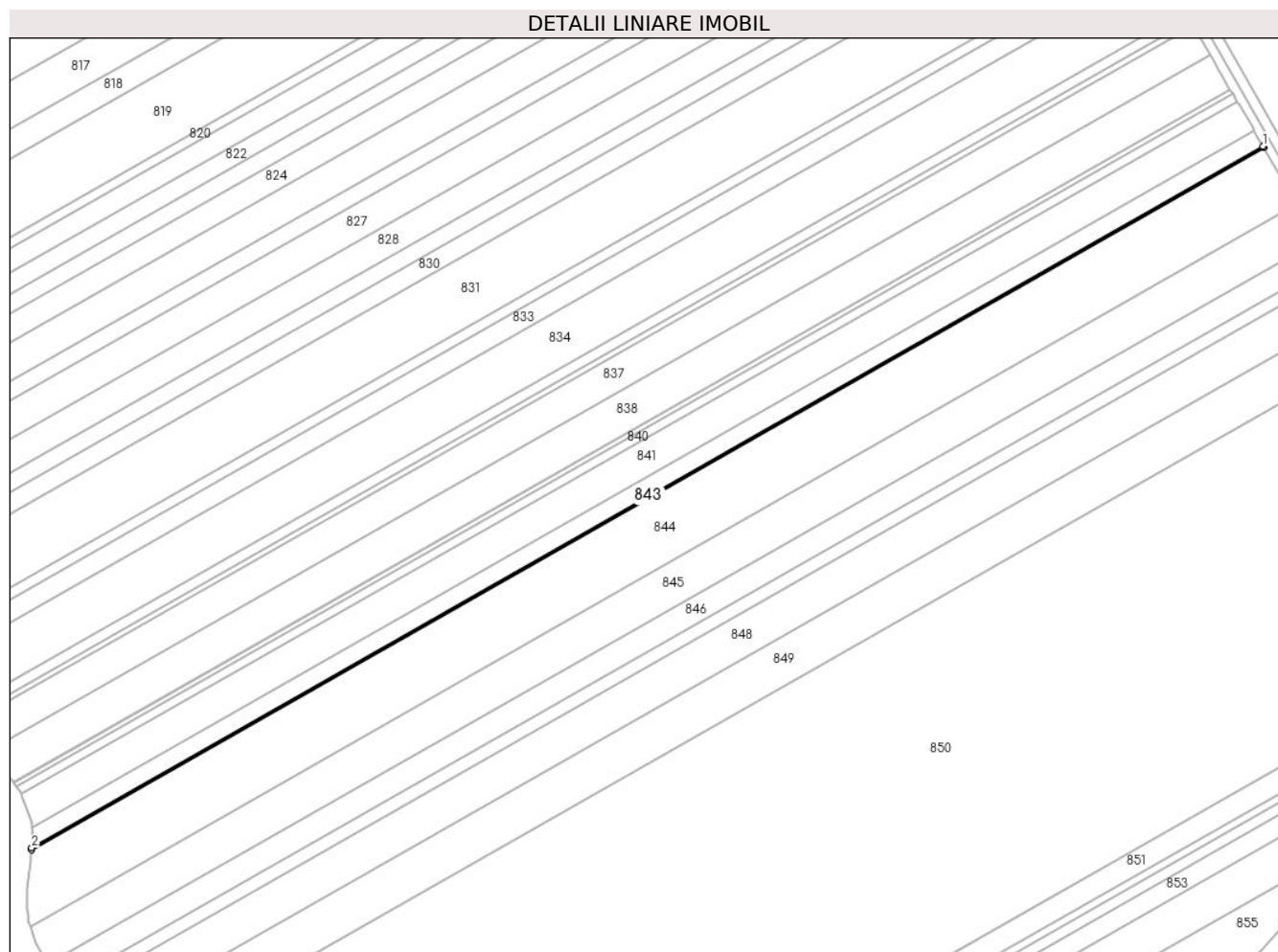
C. Partea III. SARCINI .

Inscrieri privind dezmembramintele dreptului de proprietate, drepturi reale de garanție și sarcini	Referințe
NU SUNT	

Teren

Nr cadastral	Suprafața (mp)*	Observații / Referințe
	400	

* Suprafața este determinată în planul de proiecție Stereo 70.



Date referitoare la teren

Crt	Categorie folosință	Intra vilan	Suprafața (mp)	Tarla	Parcelă	Nr. topo	Observații / Referințe
1	arabil	NU	400	1	4/8	-	

Lungime Segmente

1) Valorile lungimilor segmentelor sunt obținute din proiecție în plan.

Punct început	X / Y	Punct sfârșit	X / Y	Lungime segment (** (m)
1	568.737,446 376.948,369	2	568.187,698 376.635,286	632.648
2	568.187,698 376.635,286	3	568.187,596 376.634,5	0.793
3	568.187,596 376.634,5	4	568.737,758 376.947,82	633.125
4	568.737,758 376.947,82	1	568.737,446 376.948,369	0.631

** Lungimile segmentelor sunt determinate în planul de proiecție Stereo 70 și sunt rotunjite la 1 milimetru.

***** Distanţa dintre puncte este formată din segmente cumulate ce sunt mai mici decât valoarea 1 milimetru.**

**DATE DESPRE IMOBILUL NR. 844**

Oficiul de Cadastru și Publicitate Imobiliară PRAHOVA
Biroul de Cadastru și Publicitate Imobiliară Ploiești

A. Partea I. Descrierea imobilului

TEREN Extravilan

Adresa: Jud. Prahova

Nr. Crt	Nr cadastral Nr. topografic	Suprafața* (mp)	Observații / Referințe
A1		18.900	Sector cadastral:20 Teren neimprijmit;

B. Partea II. Proprietari și acte

Inscrieri privitoare la dreptul de proprietate și alte drepturi reale		Referințe
/		
Act Administrativ nr. 414, din 23/03/2006 emis de CJSDPAT PRAHOVA;		
B1	Intabulare, drept de PROPRIETATE, dobandit prin Reconstituire, cota actuala 1/1, cota initiala 1/1 1) MIHALACHE STAN , Lipsă CNP. 2) ISTRATE MARIA, Lipsă CNP. 3) MIHALACHE ANA, Lipsă CNP. 4) MIHALACHE ALEXANDRINA 5) TOMA STELIANA, Lipsă CNP. 6) MIHALACHE MARIN , Lipsă CNP. 7) GHEORGHE IOANA, Lipsă CNP.	A1

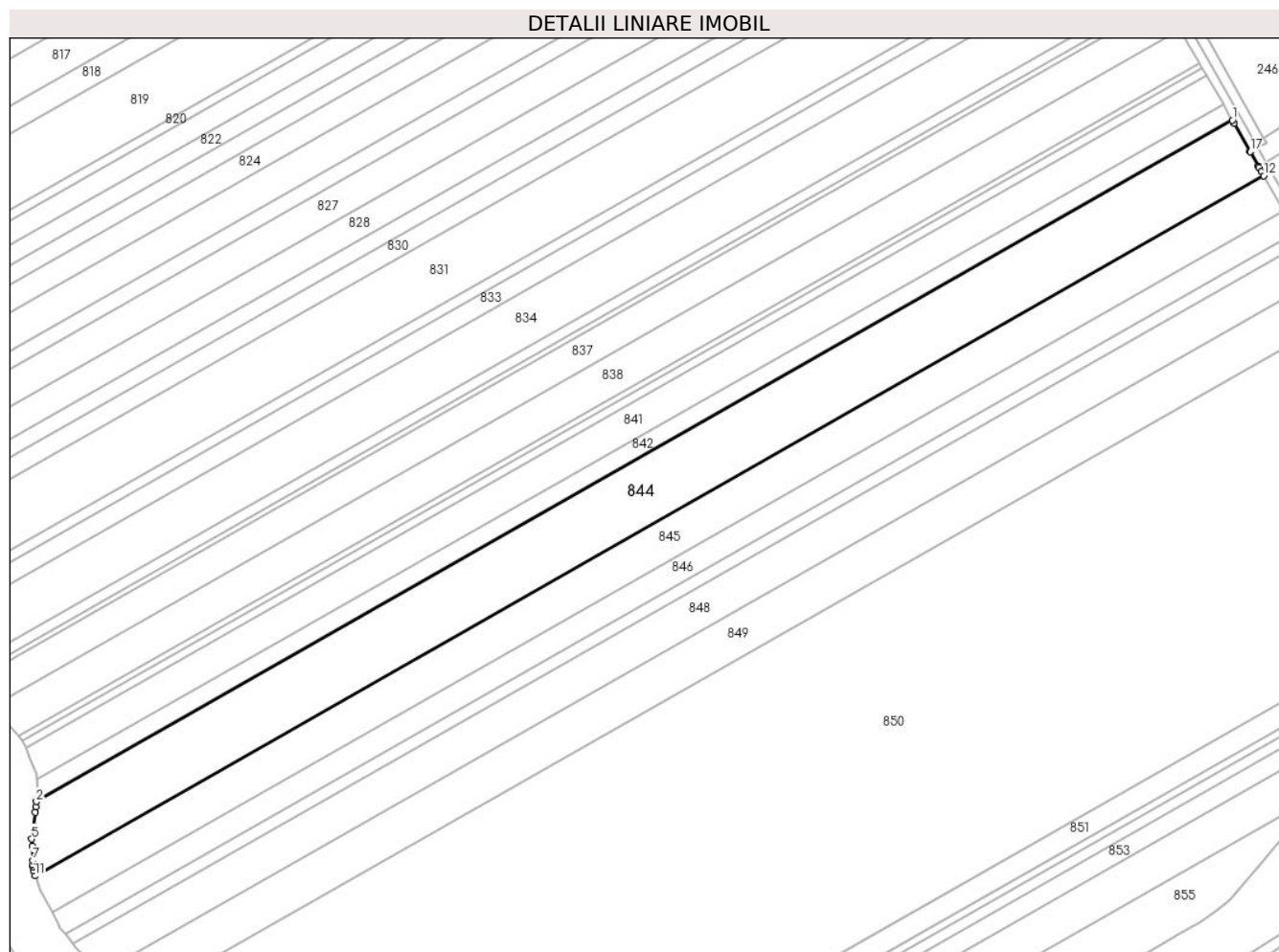
C. Partea III. SARCINI .

Inscrieri privind dezmembramintele dreptului de proprietate, drepturi reale de garanție și sarcini	Referințe
NU SUNT	

Teren

Nr cadastral	Suprafața (mp)*	Observații / Referințe
	18.900	

* Suprafața este determinată în planul de proiecție Stereo 70.



Date referitoare la teren

Crt	Categorie folosință	Intra vilan	Suprafața (mp)	Tarla	Parcelă	Nr. topo	Observații / Referințe
1	arabil	NU	18.900	1	4/7	-	

Lungime Segmente

1) Valorile lungimilor segmentelor sunt obținute din proiecție în plan.

Punct început	X / Y	Punct sfârșit	X / Y	Lungime segment (** (m)
1	568.737,758 376.947,82	2	568.187,596 376.634,5	633.125
2	568.187,596 376.634,5	3	568.187,294 376.632,175	2.345
3	568.187,294 376.632,175	4	568.186,948 376.629,522	2.675
4	568.186,948 376.629,522	5	568.185,362 376.617,331	12.294
5	568.185,362 376.617,331	6	568.185,508 376.614,078	3.256

Punct început	X / Y	Punct sfârșit	X / Y	Lungime segment (** (m)
6	568.185,508 376.614,078	7	568.185,805 376.607,477	6.608
7	568.185,805 376.607,477	8	568.185,93 376.605,424	2.057
8	568.185,93 376.605,424	9	568.185,971 376.604,738	0.687
9	568.185,971 376.604,738	10	568.186,103 376.602,567	2.175
10	568.186,103 376.602,567	11	568.186,951 376.600,315	2.406
11	568.186,951 376.600,315	12	568.752,233 376.922,245	650.525
12	568.752,233 376.922,245	13	568.751,254 376.923,985	1.997
13	568.751,254 376.923,985	14	568.750,101 376.926,033	2.35
14	568.750,101 376.926,033	15	568.749,799 376.926,57	0.616
15	568.749,799 376.926,57	16	568.749,759 376.926,641	0.081
16	568.749,759 376.926,641	17	568.746,009 376.933,305	7.647
17	568.746,009 376.933,305	18	568.745,958 376.933,395	0.103
18	568.745,958 376.933,395	19	568.738,674 376.946,209	14.74
19	568.738,674 376.946,209	1	568.737,758 376.947,82	1.853

** Lungimile segmentelor sunt determinate în planul de proiecție Stereo 70 și sunt rotunjite la 1 milimetru.

*** Distanța dintre puncte este formată din segmente cumulate ce sunt mai mici decât valoarea 1 milimetru.

**DATE DESPRE IMOBILUL NR. 845**

Oficiul de Cadastru și Publicitate Imobiliară PRAHOVA
Biroul de Cadastru și Publicitate Imobiliară Ploiești

A. Partea I. Descrierea imobilului

TEREN Extravilan

Nr. CF vechi:2513

Nr. cadastral vechi:10017

Adresa: Jud. Prahova

Nr. Crt	Nr cadastral Nr. topografic	Suprafața* (mp)	Observații / Referințe
A1	20084	12.000	Sector cadastral:20 Teren neimprejmuit;

B. Partea II. Proprietari și acte

Inscrieri privitoare la dreptul de proprietate și alte drepturi reale		Referințe
30776 / 09/10/2006		
Act Notarial nr. 15, din 13/02/2006 emis de NP DRAGAN NICOLETA;		
B1	Intabulare, drept de PROPRIETATE, dobândit prin Succesiune, cota actuala 1/1, cota initiala 1/1 1) ILIE NICULAE, Lipsă CNP. 2) ILIE ION, Lipsă CNP. 3) IATAN GHERGHINA, Lipsă CNP. 4) MIHALACHE MARIA, Lipsă CNP. 5) MARIN ELENA, Lipsă CNP.	A1
67813 / 28/08/2014		
Act Normativ nr. 17, din 07/03/2014 emis de Parlamentul Romaniei;		
B7	Imobil aflat sub incidenta art.3 alin.(1) din Legea 17/2014	A1

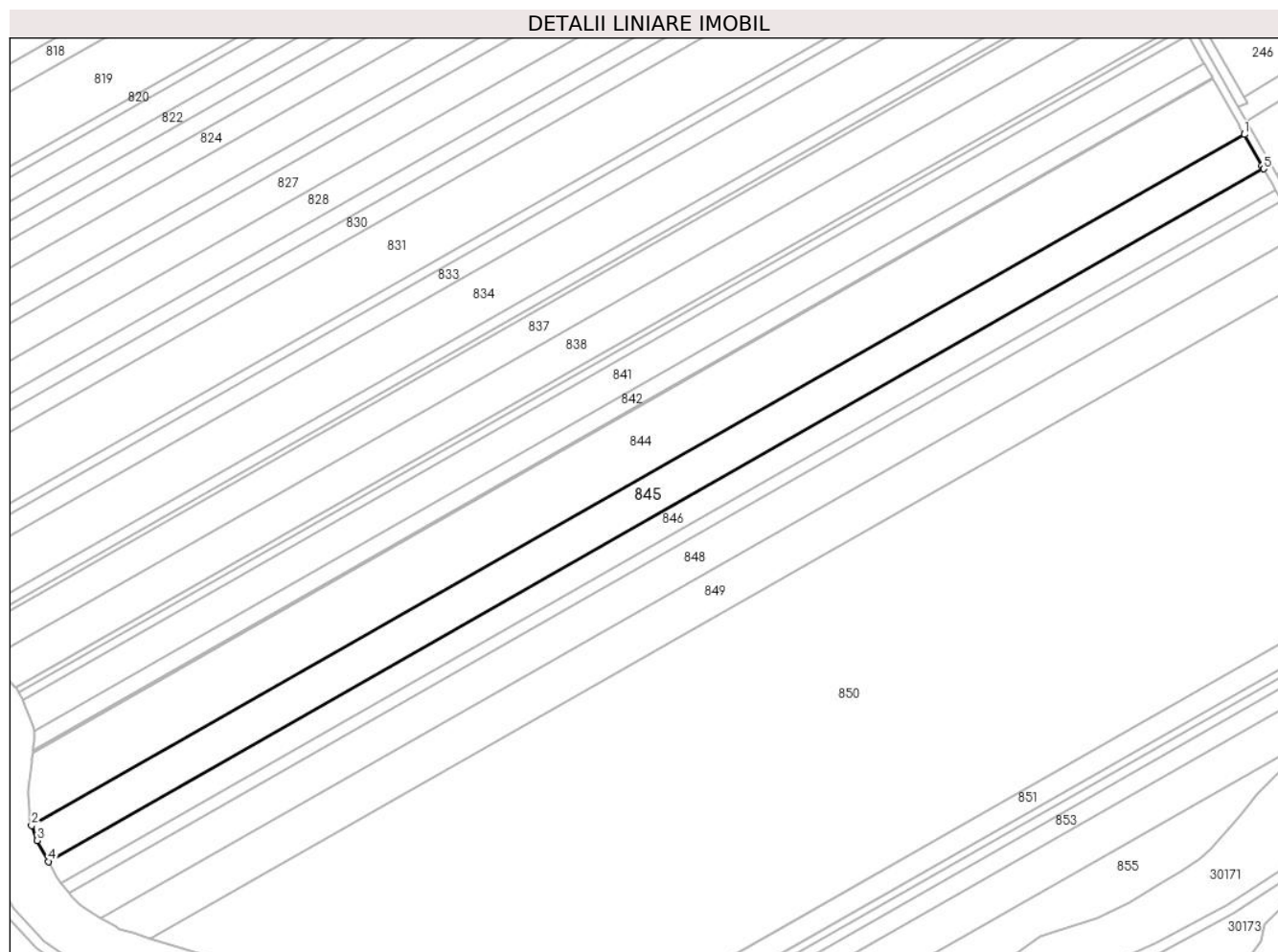
C. Partea III. SARCINI .

Inscrieri privind dezmembramintele dreptului de proprietate, drepturi reale de garanție și sarcini	Referințe
NU SUNT	

Teren

Nr cadastral	Suprafața (mp)*	Observații / Referințe
20084	12.000	

* Suprafața este determinată în planul de proiecție Stereo 70.



Date referitoare la teren

Crt	Categorie folosință	Intra vilan	Suprafața (mp)	Tarla	Parcelă	Nr. topo	Observații / Referințe
1	arabil	NU	12.000	1	4/6	-	

Lungime Segmente

1) Valorile lungimilor segmentelor sunt obținute din proiecție în plan.

Punct început	X / Y	Punct sfârșit	X / Y	Lungime segment (** (m)
1	568.752,233 376.922,245	2	568.186,951 376.600,315	650.525
2	568.186,951 376.600,315	3	568.189,564 376.593,378	7.413
3	568.189,564 376.593,378	4	568.194,813 376.583,595	11.102
4	568.194,813 376.583,595	5	568.761,266 376.906,193	651.873
5	568.761,266 376.906,193	6	568.760,411 376.907,713	1.744

Punct început	X / Y	Punct sfârșit	X / Y	Lungime segment (** (m)
6	568.760,411 376.907,713	1	568.752,233 376.922,245	16.675

** Lungimile segmentelor sunt determinate în planul de proiecție Stereo 70 și sunt rotunjite la 1 milimetru.

*** Distanța dintre puncte este formată din segmente cumulate ce sunt mai mici decât valoarea 1 milimetru.

**DATE DESPRE IMOBILUL NR. 846**

Oficiul de Cadastru și Publicitate Imobiliară PRAHOVA
Biroul de Cadastru și Publicitate Imobiliară Ploiești

A. Partea I. Descrierea imobilului

TEREN Extravilan

Adresa: Jud. Prahova

Nr. Crt	Nr cadastral Nr. topografic	Suprafața* (mp)	Observații / Referințe
A1		7.500	Sector cadastral:20 Teren neimprejmuit;

B. Partea II. Proprietari și acte

Inscrieri privitoare la dreptul de proprietate și alte drepturi reale	Referințe
/	
Act Administrativ nr. 201472, din 28/01/2008 emis de CJSDPAT PRAHOVA;	
B1	A1
Intabulare, drept de PROPRIETATE, dobandit prin Reconstituire, cota actuala 1/1, cota initiala 1/1 1) MUNTEANU STEFANA, Lipsă CNP.	

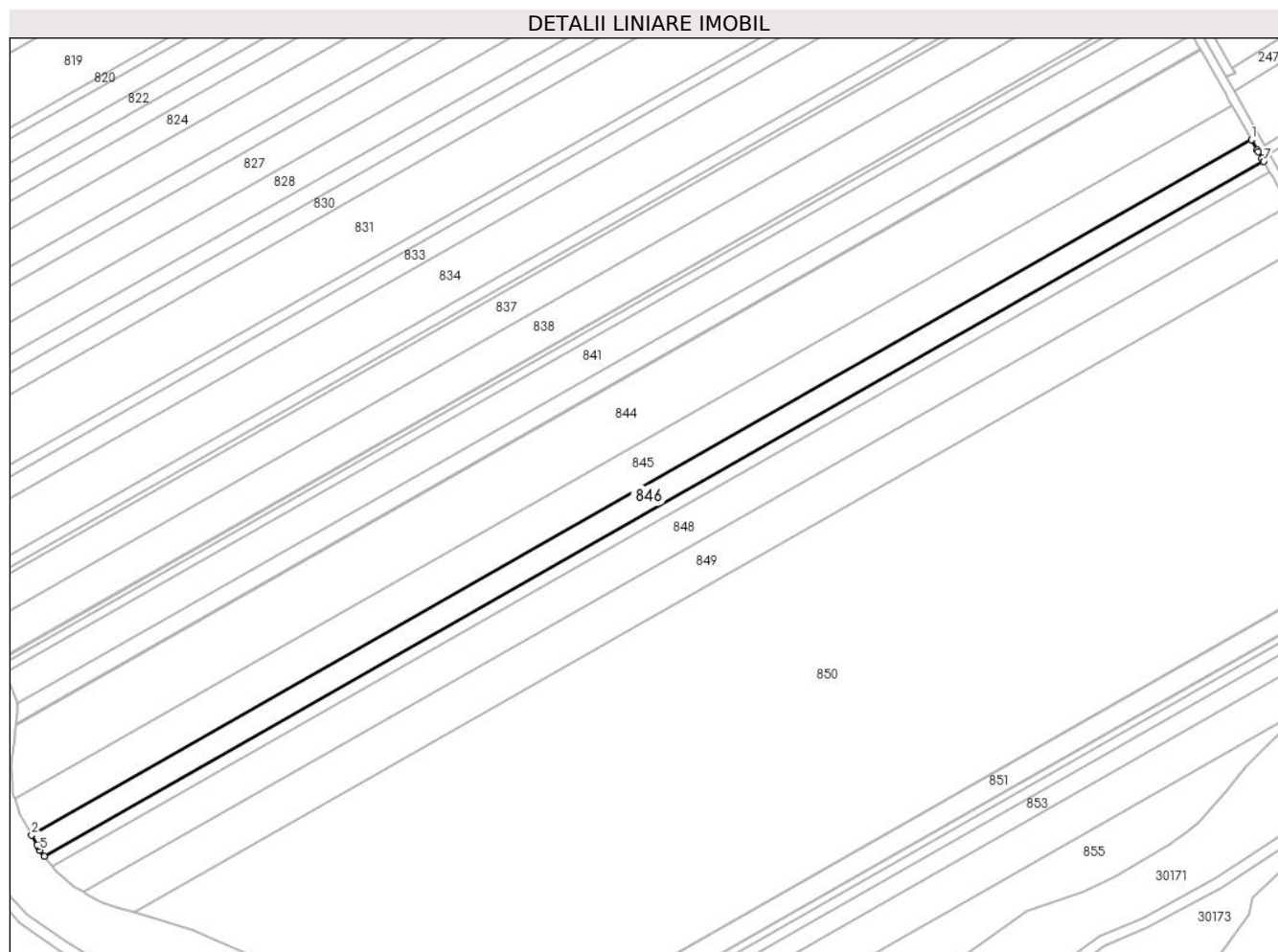
C. Partea III. SARCINI .

Inscrieri privind dezmembramintele dreptului de proprietate, drepturi reale de garanție și sarcini	Referințe
NU SUNT	

Teren

Nr cadastral	Suprafața (mp)*	Observații / Referințe
	7.500	

* Suprafața este determinată în planul de proiecție Stereo 70.



Date referitoare la teren

Crt	Categorie folosință	Intra vilan	Suprafața (mp)	Tarla	Parcelă	Nr. topo	Observații / Referințe
1	arabil	NU	7.500	1	4/5	-	

Lungime Segmente

1) Valorile lungimilor segmentelor sunt obținute din proiecție în plan.

Punct început	X / Y	Punct sfârșit	X / Y	Lungime segment (** (m)
1	568.761,266 376.906,193	2	568.194,813 376.583,595	651.873
2	568.194,813 376.583,595	3	568.197,304 376.578,952	5.269
3	568.197,304 376.578,952	4	568.197,777 376.578,07	1.001
4	568.197,777 376.578,07	5	568.198,534 376.576,66	1.6
5	568.198,534 376.576,66	6	568.200,804 376.573,767	3.677

Punct început	X / Y	Punct sfârșit	X / Y	Lungime segment (** (m)
6	568.200,804 376.573,767	7	568.766,909 376.896,166	651.472
7	568.766,909 376.896,166	8	568.766,127 376.897,556	1.595
8	568.766,127 376.897,556	9	568.764,332 376.900,746	3.66
9	568.764,332 376.900,746	10	568.763,873 376.901,561	0.935
10	568.763,873 376.901,561	1	568.761,266 376.906,193	5.315

** Lungimile segmentelor sunt determinate în planul de proiecție Stereo 70 și sunt rotunjite la 1 milimetru.

*** Distanța dintre puncte este formată din segmente cumulate ce sunt mai mici decât valoarea 1 milimetru.

**DATE DESPRE IMOBILUL NR. 847**

Oficiul de Cadastru și Publicitate Imobiliară PRAHOVA
Biroul de Cadastru și Publicitate Imobiliară Ploiești

A. Partea I. Descrierea imobilului

TEREN Extravilan

Adresa: Jud. Prahova

Nr. Crt	Nr cadastral Nr. topografic	Suprafața* (mp)	Observații / Referințe
A1		3.700	Sector cadastral:20 Teren neimprejmuit;

B. Partea II. Proprietari și acte

Inscrieri privitoare la dreptul de proprietate și alte drepturi reale		Referințe
/		
Act Notarial nr. 267, din 30/09/2020 emis de NP LUPU MARIA-LUIZA;		
B1	Intabulare, drept de PROPRIETATE, cu titlu de moștenire, dobandit prin Succesiune, cota actuala 1/1, cota initiala 1/1 1) STROIE MARIA-MARINELA	A1

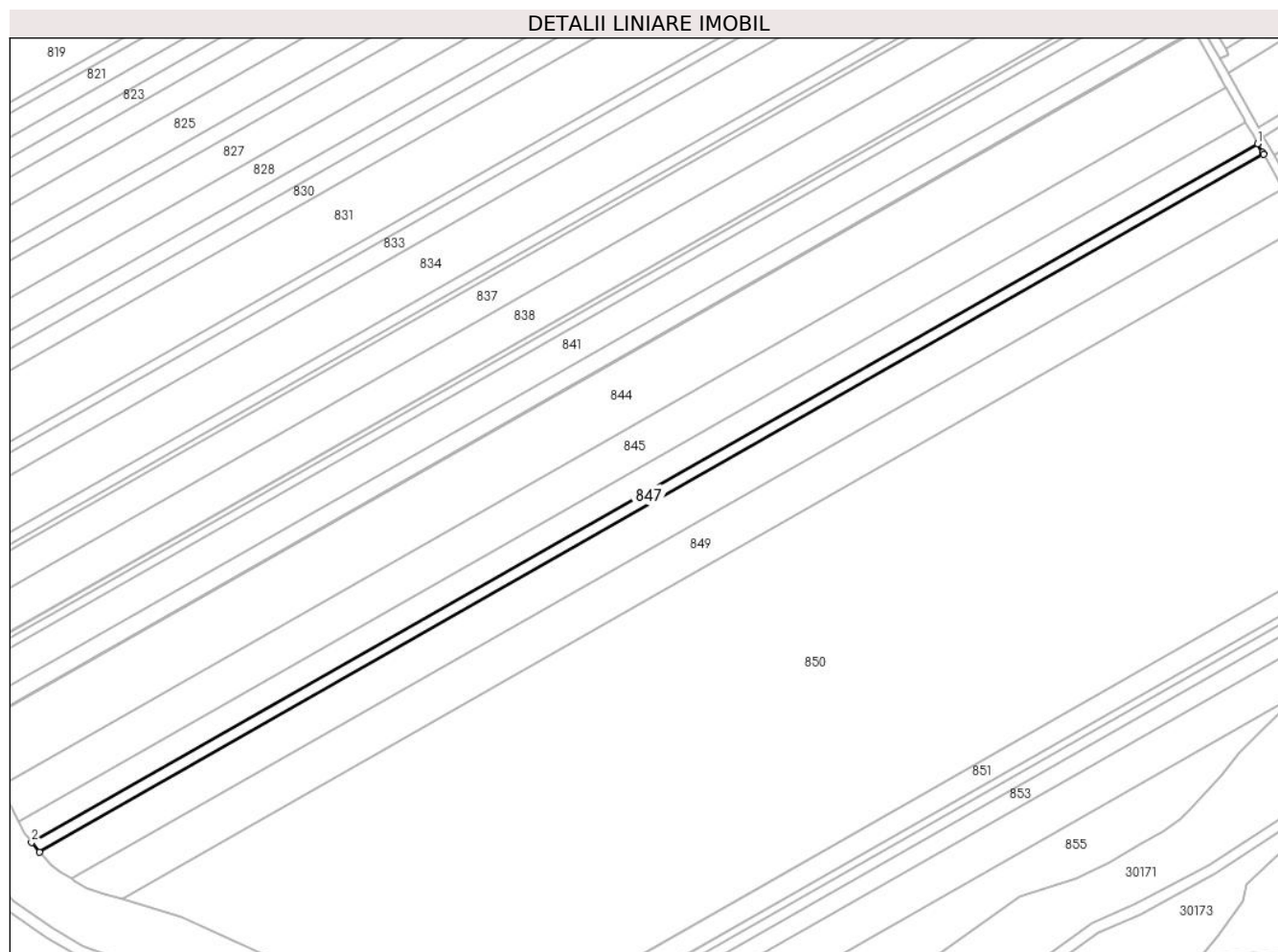
C. Partea III. SARCINI .

Inscrieri privind dezmembramintele dreptului de proprietate, drepturi reale de garanție și sarcini	Referințe
NU SUNT	

Teren

Nr cadastral	Suprafața (mp)*	Observații / Referințe
	3.700	

* Suprafața este determinată în planul de proiecție Stereo 70.



Date referitoare la teren

Crt	Categorie folosință	Intravilan	Suprafața (mp)	Tarla	Parcelă	Nr. topo	Observații / Referințe
1	arabil	NU	3.700	1	4/4	-	

Lungime Segmente

1) Valorile lungimilor segmentelor sunt obținute din proiecție în plan.

Punct început	X / Y	Punct sfârșit	X / Y	Lungime segment (** (m)
1	568.766,909 376.896,166	2	568.200,804 376.573,767	651.472
2	568.200,804 376.573,767	3	568.204,352 376.569,247	5.746
3	568.204,352 376.569,247	4	568.769,696 376.891,213	650.597
4	568.769,696 376.891,213	5	568.769,143 376.892,197	1.129
5	568.769,143 376.892,197	1	568.766,909 376.896,166	4.555

**** Lungimile segmentelor sunt determinate în planul de proiecție Stereo 70 și sunt rotunjite la 1 milimetru.**

***** Distanța dintre puncte este formată din segmente cumulate ce sunt mai mici decât valoarea 1 milimetru.**

**DATE DESPRE IMOBILUL NR. 848**

Oficiul de Cadastru și Publicitate Imobiliară PRAHOVA
Biroul de Cadastru și Publicitate Imobiliară Ploiești

A. Partea I. Descrierea imobilului

TEREN Extravilan

Nr. CF vechi:3730

Nr. cadastral vechi:10847

Adresa: Jud. Prahova

Nr. Crt	Nr cadastral Nr. topografic	Suprafața* (mp)	Observații / Referințe
A1	21209	11.600	Sector cadastral:20 Teren neimprejmuit;

B. Partea II. Proprietari și acte

Inscrieri privitoare la dreptul de proprietate și alte drepturi reale		Referințe
58468 / 18/10/2007		
Act Administrativ nr. 44079, din 26/07/2002 emis de COM JUD PT STABILIREA DR DE PROPR;		
B1	Intabulare, drept de PROPRIETATE, dobandit prin Reconstituire, cota actuala 1/1, cota initiala 1/1 1) NEGROIU GHEORGHE, Lipsă CNP.	A1
67825 / 28/08/2014		
Act Normativ nr. 17, din 07/03/2014 emis de Parlamentul Romaniei;		
B2	Imobil aflat sub incidenta art.3 alin.(1) din Legea 17/2014	A1

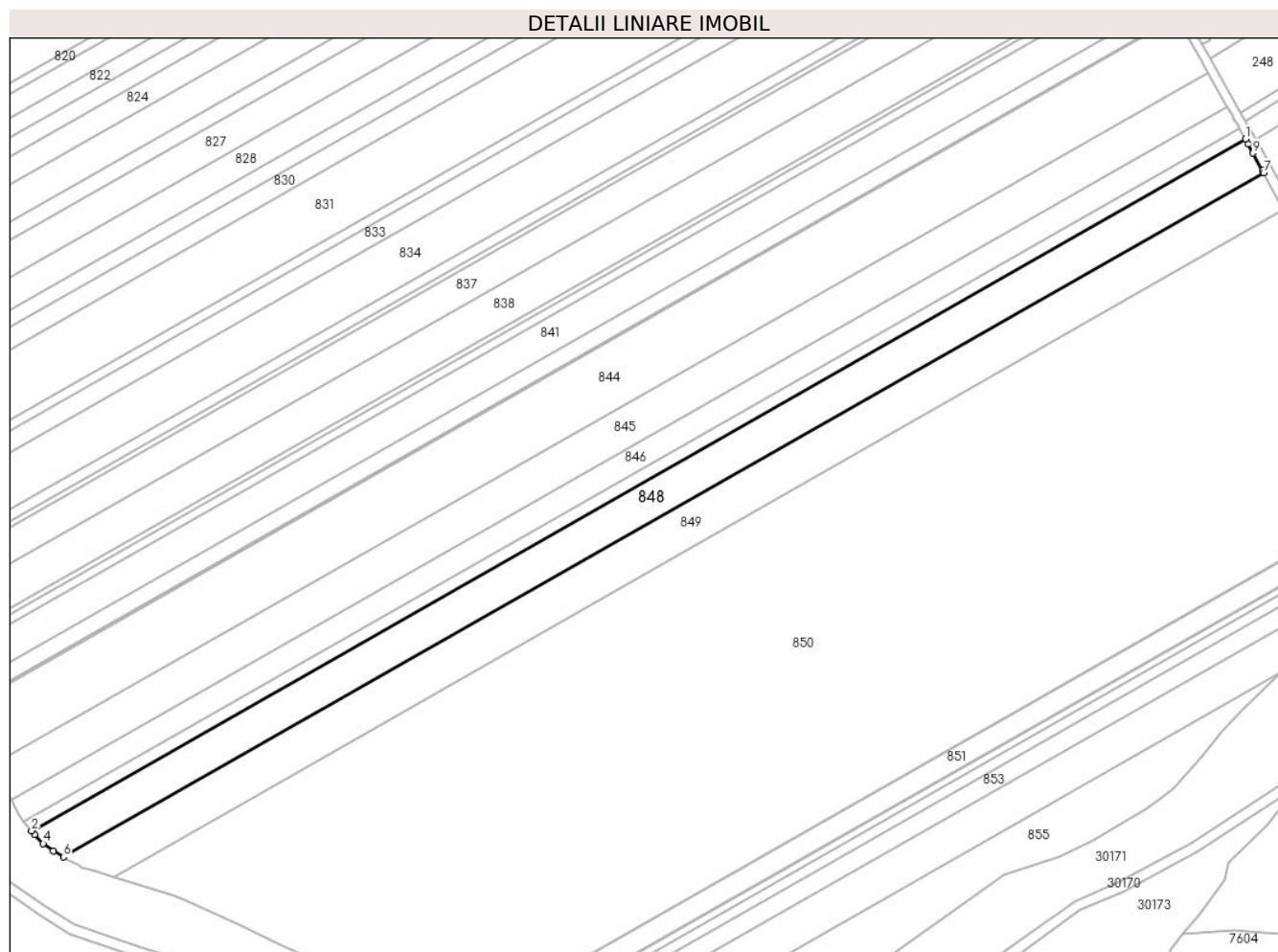
C. Partea III. SARCINI .

Inscrieri privind dezmembramintele dreptului de proprietate, drepturi reale de garanție și sarcini	Referințe
NU SUNT	

Teren

Nr cadastral	Suprafața (mp)*	Observații / Referințe
21209	11.600	

* Suprafața este determinată în planul de proiecție Stereo 70.



Date referitoare la teren

Crt	Categorie folosință	Intra vilan	Suprafața (mp)	Tarla	Parcelă	Nr. topo	Observații / Referințe
1	arabil	NU	11.600	1	4/3	-	

Lungime Segmente

1) Valorile lungimilor segmentelor sunt obținute din proiecție în plan.

Punct început	X / Y	Punct sfârșit	X / Y	Lungime segment (** (m)
1	568.769,696 376.891,213	2	568.204,352 376.569,247	650.597
2	568.204,352 376.569,247	3	568.205,701 376.567,529	2.184
3	568.205,701 376.567,529	4	568.209,826 376.563,242	5.949
4	568.209,826 376.563,242	5	568.214,48 376.559,77	5.806
5	568.214,48 376.559,77	6	568.219,169 376.557,078	5.407

Punct început	X / Y	Punct sfârșit	X / Y	Lungime segment (** (m)
6	568.219,169 376.557,078	7	568.778,268 376.875,487	643.41
7	568.778,268 376.875,487	8	568.777,73 376.876,479	1.128
8	568.777,73 376.876,479	9	568.773,309 376.884,638	9.28
9	568.773,309 376.884,638	10	568.771,024 376.888,854	4.795
10	568.771,024 376.888,854	1	568.769,696 376.891,213	2.707

** Lungimile segmentelor sunt determinate în planul de proiecție Stereo 70 și sunt rotunjite la 1 milimetru.

*** Distanța dintre puncte este formată din segmente cumulate ce sunt mai mici decât valoarea 1 milimetru.

**DATE DESPRE IMOBILUL NR. 849**

Oficiul de Cadastru și Publicitate Imobiliară PRAHOVA
Biroul de Cadastru și Publicitate Imobiliară Ploiești

A. Partea I. Descrierea imobilului

TEREN Extravilan

Adresa: Jud. Prahova

Nr. Crt	Nr cadastral Nr. topografic	Suprafața* (mp)	Observații / Referințe
A1		12.490	Sector cadastral:20 Teren neimprejmuit;

B. Partea II. Proprietari și acte

Inscrieri privitoare la dreptul de proprietate și alte drepturi reale	Referințe
/	
Act Administrativ nr. 201472, din 28/01/2008 emis de CJSDPAT PRAHOVA;	
B1	A1
Intabulare, drept de PROPRIETATE, dobandit prin Reconstituire, cota actuala 1/1, cota initiala 1/1 1) MUNTEANU STEFANA, Lipsă CNP.	

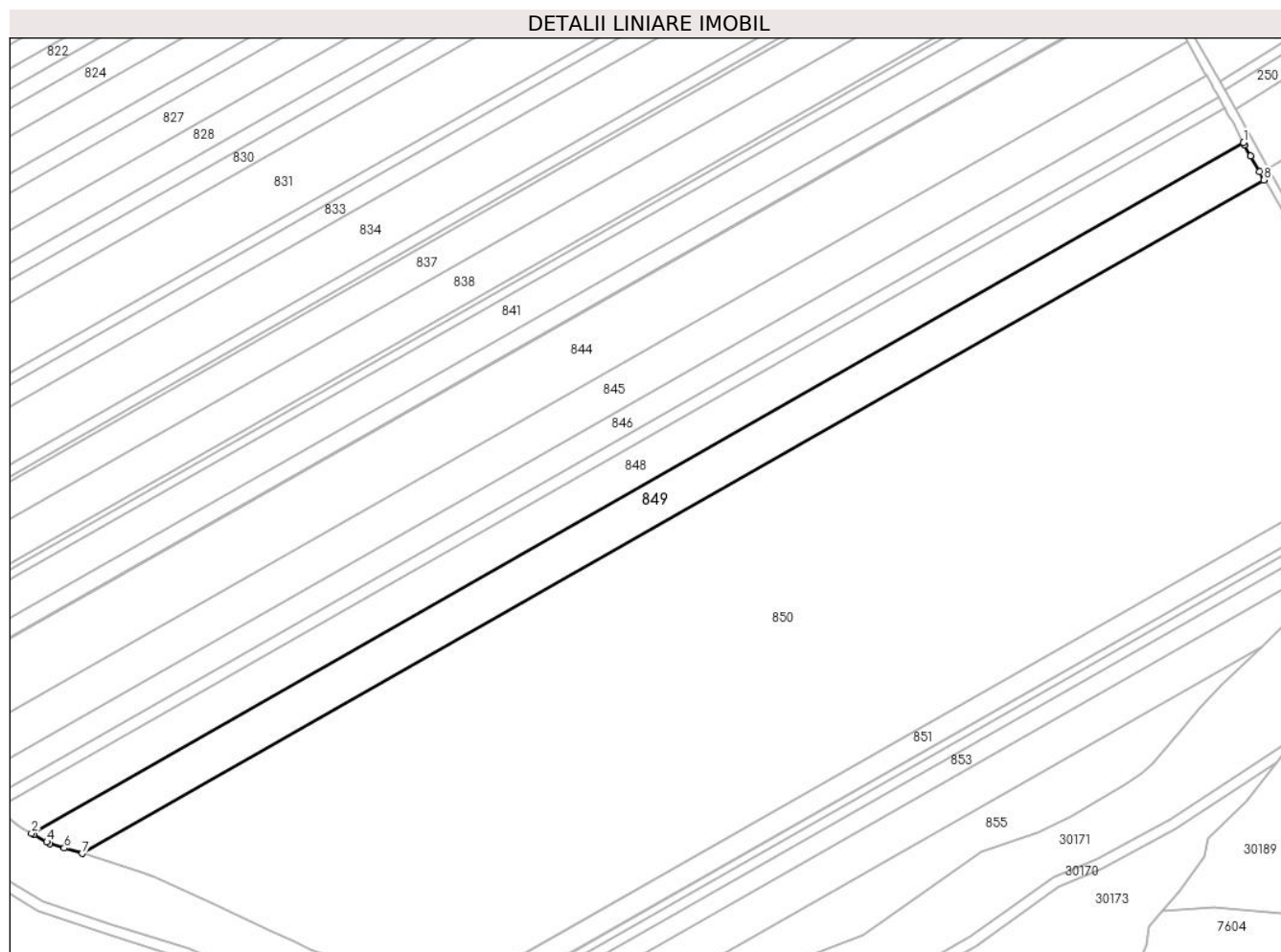
C. Partea III. SARCINI .

Inscrieri privind dezmembramintele dreptului de proprietate, drepturi reale de garanție și sarcini	Referințe
NU SUNT	

Teren

Nr cadastral	Suprafața (mp)*	Observații / Referințe
	12.490	

* Suprafața este determinată în planul de proiecție Stereo 70.



Date referitoare la teren

Crt	Categorie folosință	Intra vilan	Suprafața (mp)	Tarla	Parcelă	Nr. topo	Observații / Referințe
1	arabil	NU	12.490	1	4/2	-	

Lungime Segmente

1) Valorile lungimilor segmentelor sunt obținute din proiecție în plan.

Punct început	X / Y	Punct sfârșit	X / Y	Lungime segment (** (m)
1	568.778,268 376.875,487	2	568.219,169 376.557,078	643.41
2	568.219,169 376.557,078	3	568.220,399 376.556,372	1.418
3	568.220,399 376.556,372	4	568.226,209 376.553,037	6.699
4	568.226,209 376.553,037	5	568.227,58 376.552,25	1.581
5	568.227,58 376.552,25	6	568.234,19 376.550,25	6.906

Punct început	X / Y	Punct sfârșit	X / Y	Lungime segment (** (m)
6	568.234,19 376.550,25	7	568.242,444 376.547,742	8.627
7	568.242,444 376.547,742	8	568.787,615 376.858,219	627.381
8	568.787,615 376.858,219	9	568.785,585 376.861,984	4.277
9	568.785,585 376.861,984	10	568.781,593 376.869,351	8.379
10	568.781,593 376.869,351	11	568.778,842 376.874,428	5.774
11	568.778,842 376.874,428	1	568.778,268 376.875,487	1.205

** Lungimile segmentelor sunt determinate în planul de proiecție Stereo 70 și sunt rotunjite la 1 milimetru.

*** Distanța dintre puncte este formată din segmente cumulate ce sunt mai mici decât valoarea 1 milimetru.

**DATE DESPRE IMOBILUL NR. 850**

Oficiul de Cadastru și Publicitate Imobiliară PRAHOVA
Biroul de Cadastru și Publicitate Imobiliară Ploiești

A. Partea I. Descrierea imobilului

TEREN Extravilan

Adresa: Jud. Prahova

Nr. Crt	Nr cadastral Nr. topografic	Suprafața* (mp)	Observații / Referințe
A1		80.225	Sector cadastral:20 Teren neimprejmuit;

B. Partea II. Proprietari și acte

Inscrieri privitoare la dreptul de proprietate și alte drepturi reale		Referințe
/		
Act Administrativ nr. 210431, din 15/10/2012 emis de CJSDPAT PRAHOVA;		
B1	Intabulare, drept de PROPRIETATE, dobandit prin Reconstituire, cota actuala 1/1, cota initiala 1/1 1) STEFANESCU SPERANTA 2) APOSTOLESCU RADULESCU EVA 3) STOICULESCU STEFANA-ALEXANDRA	A1

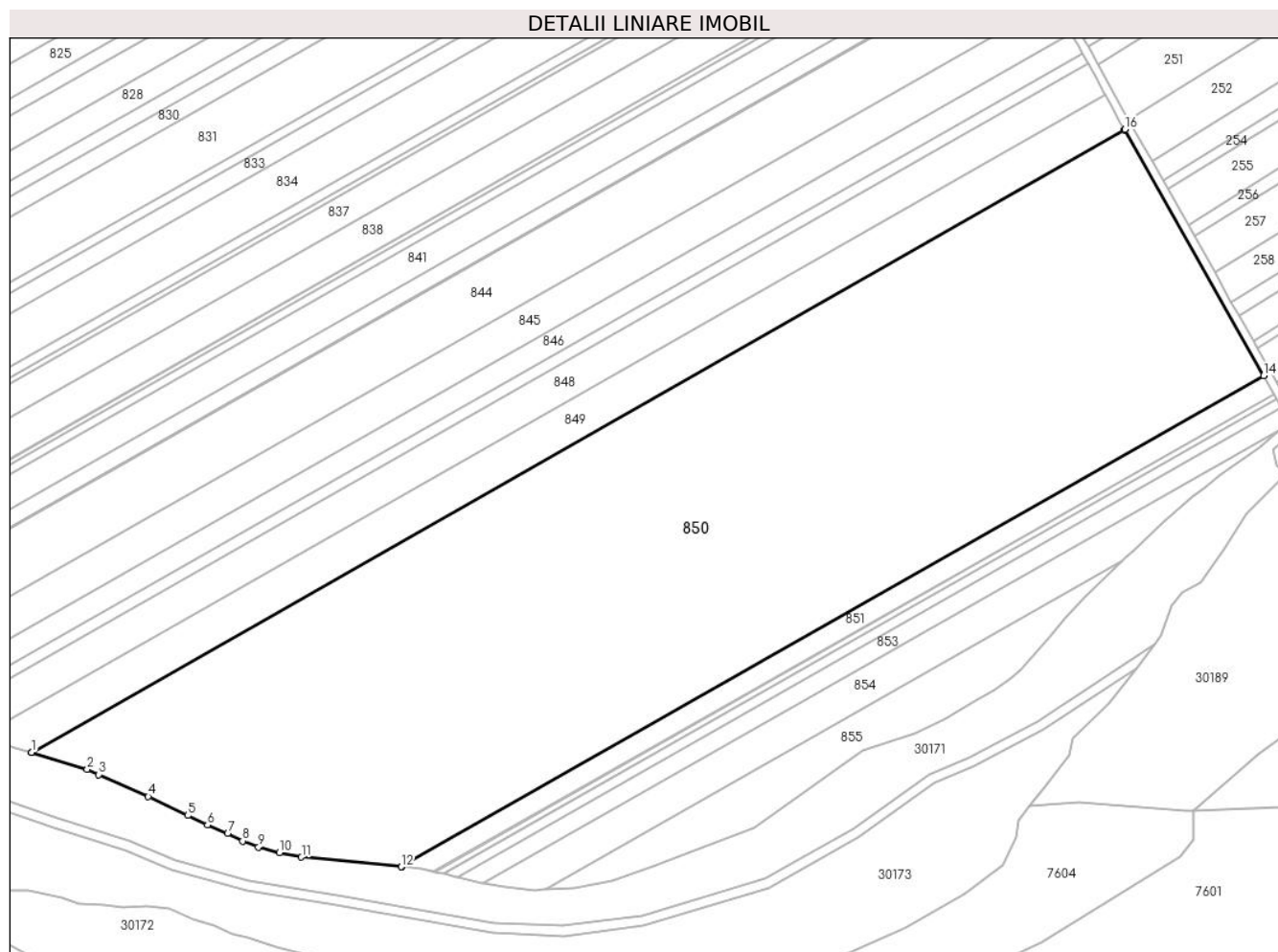
C. Partea III. SARCINI .

Inscrieri privind dezmembramintele dreptului de proprietate, drepturi reale de garanție și sarcini	Referințe
NU SUNT	

Teren

Nr cadastral	Suprafața (mp)*	Observații / Referințe
	80.225	

* Suprafața este determinată în planul de proiecție Stereo 70.



Date referitoare la teren

Crt	Categorie folosință	Intramilan	Suprafața (mp)	Tarla	Parcelă	Nr. topo	Observații / Referințe
1	arabil	NU	80.225	1	4/1	-	

Lungime Segmente

1) Valorile lungimilor segmentelor sunt obținute din proiecție în plan.

Punct început	X / Y	Punct sfârșit	X / Y	Lungime segment (** (m)
1	568.242,464 376.547,736	2	568.270,21 376.539,307	28.998
2	568.270,21 376.539,307	3	568.275,99 376.536,726	6.33
3	568.275,99 376.536,726	4	568.300,674 376.525,7	27.035
4	568.300,674 376.525,7	5	568.320,357 376.516,291	21.816
5	568.320,357 376.516,291	6	568.330,252 376.511,577	10.961

Punct început	X / Y	Punct sfârșit	X / Y	Lungime segment (** (m)
6	568.330,252 376.511,577	7	568.340,275 376.507,274	10.908
7	568.340,275 376.507,274	8	568.347,73 376.503,597	8.312
8	568.347,73 376.503,597	9	568.355,692 376.500,59	8.511
9	568.355,692 376.500,59	10	568.366,16 376.497,83	10.826
10	568.366,16 376.497,83	11	568.377,095 376.495,503	11.18
11	568.377,095 376.495,503	12	568.426,934 376.490,752	50.065
12	568.426,934 376.490,752	13	568.427,326 376.490,715	0.394
13	568.427,326 376.490,715	14	568.857,283 376.735,577	494.793
14	568.857,283 376.735,577	15	568.857,172 376.735,775	0.227
15	568.857,172 376.735,775	16	568.788,107 376.858,5	140.824
16	568.788,107 376.858,5	17	568.787,615 376.858,219	0.567
17	568.787,615 376.858,219	18	568.242,444 376.547,742	627.381
18	568.242,444 376.547,742	1	568.242,464 376.547,736	0.021

** Lungimile segmentelor sunt determinate în planul de proiecție Stereo 70 și sunt rotunjite la 1 milimetru.

*** Distanța dintre puncte este formată din segmente cumulate ce sunt mai mici decât valoarea 1 milimetru.

**DATE DESPRE IMOBILUL NR. 851**

Oficiul de Cadastru și Publicitate Imobiliară PRAHOVA
Biroul de Cadastru și Publicitate Imobiliară Ploiești

A. Partea I. Descrierea imobilului

TEREN Extravilan

Adresa: Jud. Prahova

Nr. Crt	Nr cadastral Nr. topografic	Suprafața* (mp)	Observații / Referințe
A1		Din acte: 0 Masurata: 5.000	Sector cadastral:20 Teren neimprejmuit;

B. Partea II. Proprietari și acte

Inscrieri privitoare la dreptul de proprietate și alte drepturi reale		Referințe
/		
Act Normativ nr. 7, din 13/03/1996 emis de PARLAMENTUL ROMANIEI;		
B1	Intabulare, drept de PROPRIETATE, dobandit prin Lege, cota actuala 1/1, cota initiala 1/1 1) UAT TÂRGȘORU-VECHI, CIF:999999999999, Teren la dispozitia comisiei locale de fond funciar in baza Legii 7/1996	A1

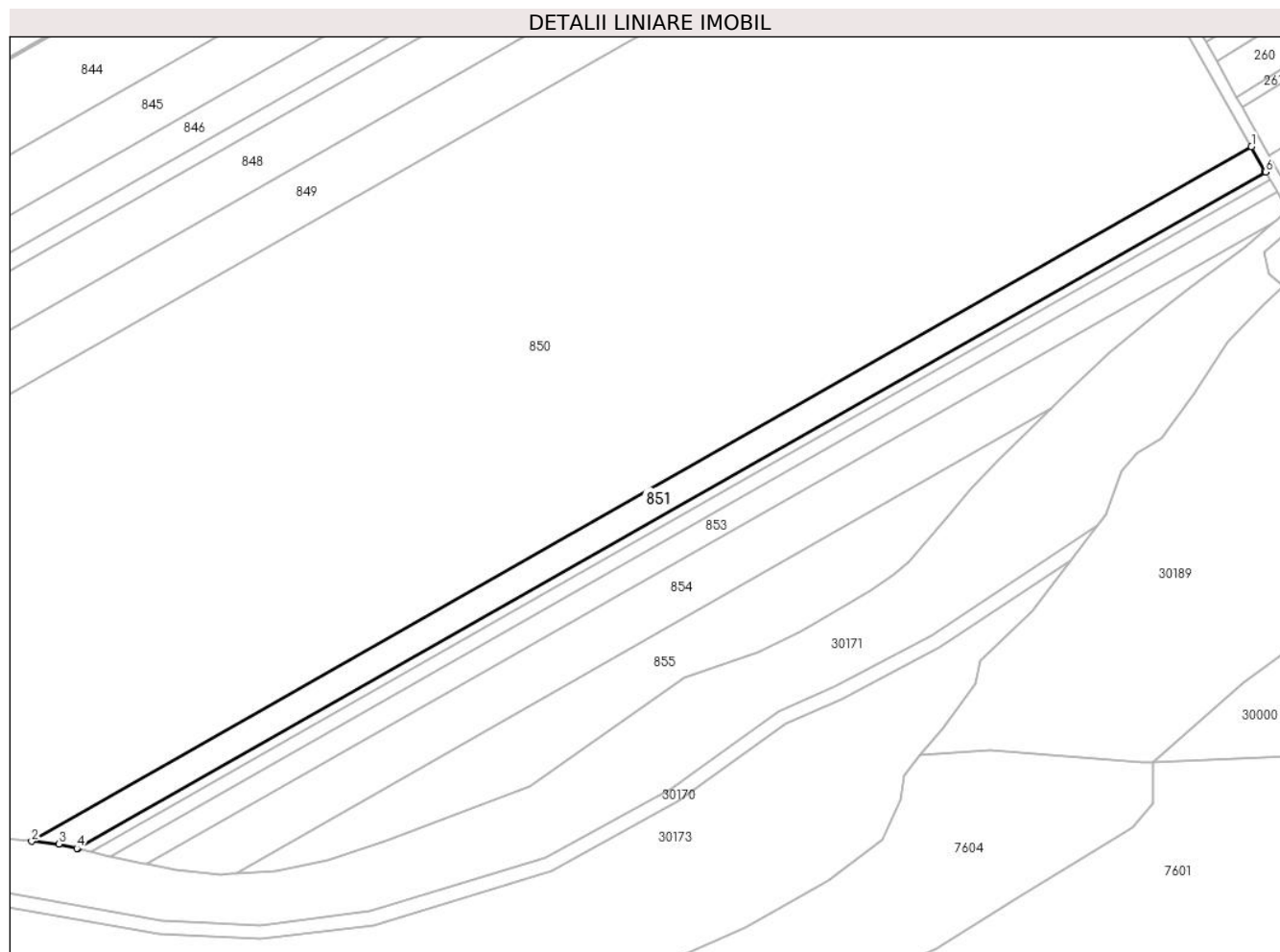
C. Partea III. SARCINI .

Inscrieri privind dezmembramintele dreptului de proprietate, drepturi reale de garanție și sarcini	Referințe
NU SUNT	

Teren

Nr cadastral	Suprafața (mp)*	Observații / Referințe
	Din acte: 0 Masurata: 5.000	

* Suprafața este determinată în planul de proiecție Stereo 70.



Date referitoare la teren

Crt	Categorie folosință	Intra vilan	Suprafața (mp)	Tarla	Parcelă	Nr. topo	Observații / Referințe
1	arabil	NU	5.000	1	15/1/2	-	

Lungime Segmente

1) Valorile lungimilor segmentelor sunt obținute din proiecție în plan.

Punct început	X / Y	Punct sfârșit	X / Y	Lungime segment (** (m)
1	568.857,283 376.735,577	2	568.427,326 376.490,715	494.793
2	568.427,326 376.490,715	3	568.436,914 376.489,801	9.631
3	568.436,914 376.489,801	4	568.443,192 376.488,309	6.453
4	568.443,192 376.488,309	5	568.443,629 376.488,205	0.449
5	568.443,629 376.488,205	6	568.862,31 376.726,646	481.817

Punct început	X / Y	Punct sfârşit	X / Y	Lungime segment (** (m)
6	568.862,31 376.726,646	7	568.862,16 376.726,913	0.306
7	568.862,16 376.726,913	1	568.857,283 376.735,577	9.942

** Lungimile segmentelor sunt determinate în planul de proiecţie Stereo 70 şi sunt rotunjite la 1 milimetru.

*** Distanţa dintre puncte este formată din segmente cumulate ce sunt mai mici decât valoarea 1 milimetru.

**DATE DESPRE IMOBILUL NR. 852**

Oficiul de Cadastru și Publicitate Imobiliară PRAHOVA
Biroul de Cadastru și Publicitate Imobiliară Ploiești

A. Partea I. Descrierea imobilului

TEREN Extravilan

Adresa: Jud. Prahova

Nr. Crt	Nr cadastral Nr. topografic	Suprafața* (mp)	Observații / Referințe
A1		2.260	Sector cadastral:20 Teren neimprejmuit;

B. Partea II. Proprietari și acte

Inscrieri privitoare la dreptul de proprietate și alte drepturi reale	Referințe
/	
Act Administrativ nr. 258, din 18/12/2002 emis de CJSDPAT PRAHOVA;	
B1	A1
Intabulare, drept de PROPRIETATE, dobandit prin Reconstituire, cota actuala 1/1, cota initiala 1/1 1) BUCUR R ION, Lipsă CNP.	

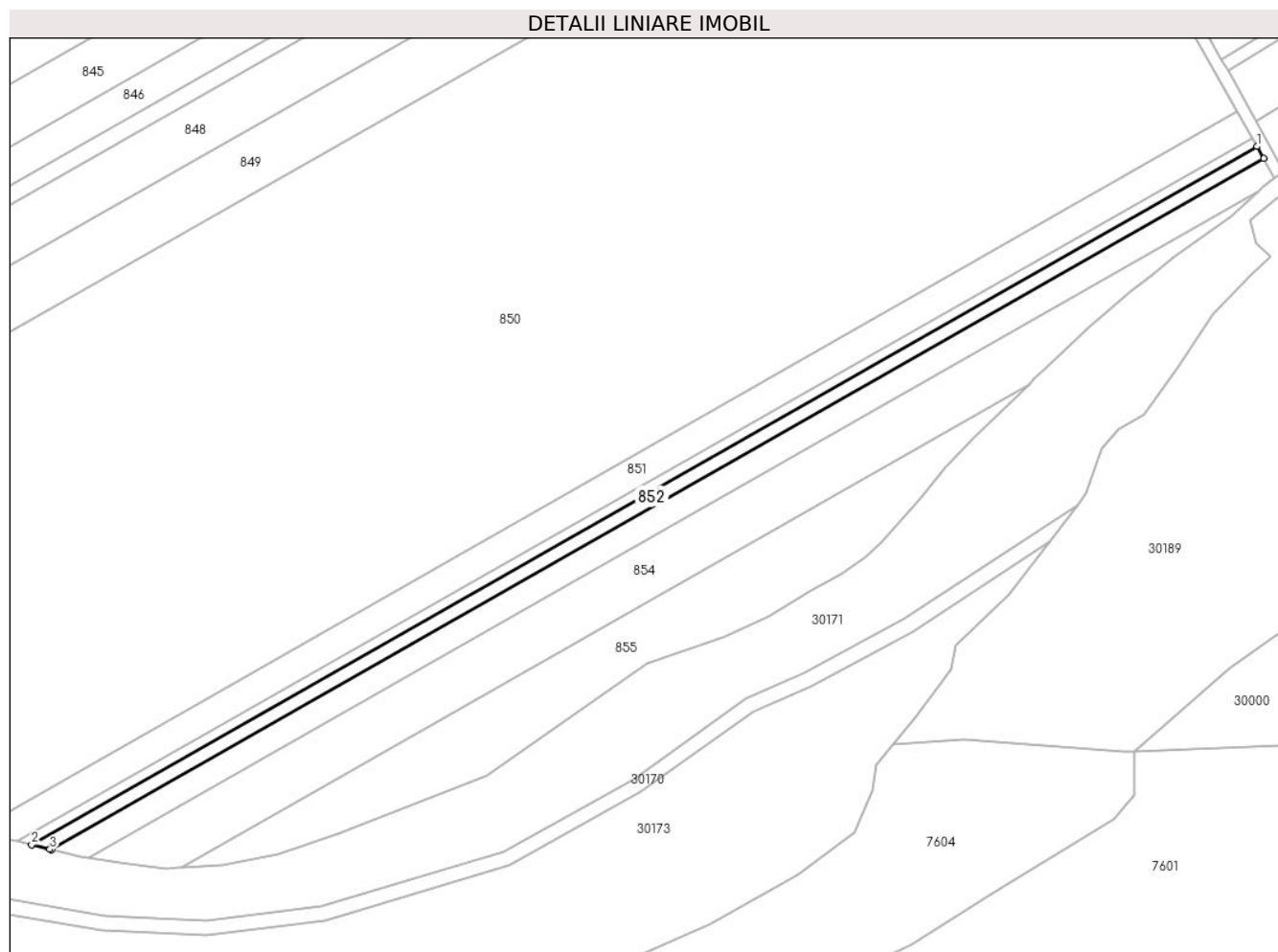
C. Partea III. SARCINI .

Inscrieri privind dezmembramintele dreptului de proprietate, drepturi reale de garanție și sarcini	Referințe
NU SUNT	

Teren

Nr cadastral	Suprafața (mp)*	Observații / Referințe
	2.260	

* Suprafața este determinată în planul de proiecție Stereo 70.



Date referitoare la teren

Crt	Categorie folosință	Intra vilan	Suprafața (mp)	Tarla	Parcelă	Nr. topo	Observații / Referințe
1	arabil	NU	2.260	1	15/1	-	

Lungime Segmente

1) Valorile lungimilor segmentelor sunt obținute din proiecție în plan.

Punct început	X / Y	Punct sfârșit	X / Y	Lungime segment (** (m)
1	568.863,955 376.723,723	2	568.448,412 376.487,069	478.206
2	568.448,412 376.487,069	3	568.454,646 376.485,588	6.408
3	568.454,646 376.485,588	4	568.455,187 376.485,459	0.556
4	568.455,187 376.485,459	5	568.866,285 376.719,582	473.091
5	568.866,285 376.719,582	1	568.863,955 376.723,723	4.752

**** Lungimile segmentelor sunt determinate în planul de proiecție Stereo 70 și sunt rotunjite la 1 milimetru.**

***** Distanța dintre puncte este formată din segmente cumulate ce sunt mai mici decât valoarea 1 milimetru.**

**DATE DESPRE IMOBILUL NR. 853**

Oficiul de Cadastru și Publicitate Imobiliară PRAHOVA
Biroul de Cadastru și Publicitate Imobiliară Ploiești

A. Partea I. Descrierea imobilului

TEREN Extravilan

Adresa: Jud. Prahova

Nr. Crt	Nr cadastral Nr. topografic	Suprafața* (mp)	Observații / Referințe
A1		4.100	Sector cadastral:20 Teren neimprejmuit;

B. Partea II. Proprietari și acte

Inscrieri privitoare la dreptul de proprietate și alte drepturi reale		Referințe
/		
Act Notarial nr. 140, din 16/11/2011 emis de NP NECULAE AURELIAN;		
B1	Intabulare, drept de PROPRIETATE, cu titlu de moștenire, dobandit prin Succesiune, cota actuala 1/1, cota initiala 1/1 1) GEORGESCU IOANA	A1

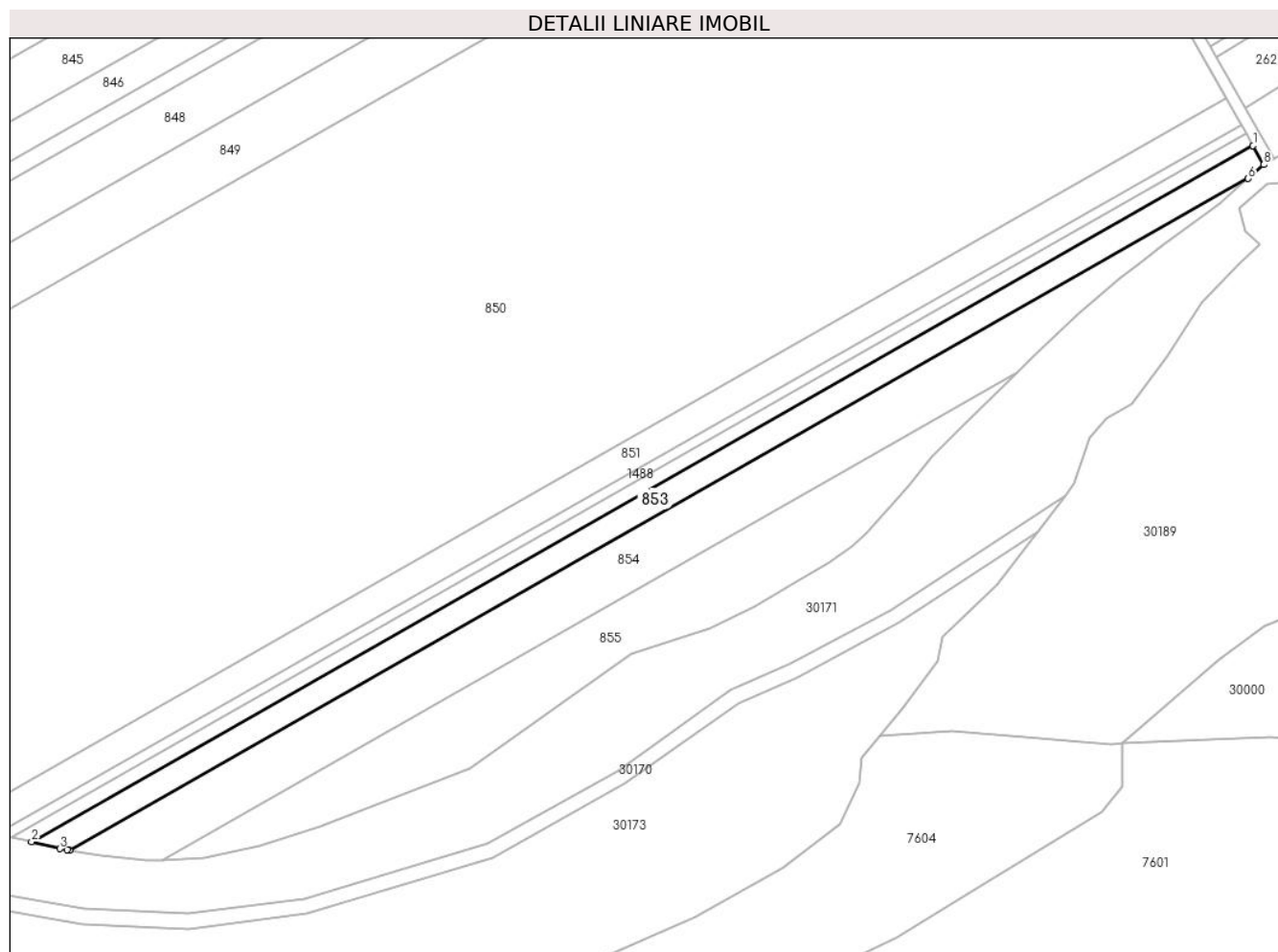
C. Partea III. SARCINI .

Inscrieri privind dezmembramintele dreptului de proprietate, drepturi reale de garanție și sarcini	Referințe
NU SUNT	

Teren

Nr cadastral	Suprafața (mp)*	Observații / Referințe
	4.100	

* Suprafața este determinată în planul de proiecție Stereo 70.



Date referitoare la teren

Crt	Categorie folosință	Intra vilan	Suprafața (mp)	Tarla	Parcelă	Nr. topo	Observații / Referințe
1	arabil	NU	4.100	1	15/2	-	

Lungime Segmente

1) Valorile lungimilor segmentelor sunt obținute din proiecție în plan.

Punct început	X / Y	Punct sfârșit	X / Y	Lungime segment (** (m)
1	568.866,285 376.719,582	2	568.455,187 376.485,459	473.091
2	568.455,187 376.485,459	3	568.464,741 376.483,189	9.82
3	568.464,741 376.483,189	4	568.467,222 376.482,754	2.519
4	568.467,222 376.482,754	5	568.467,93 376.482,63	0.719
5	568.467,93 376.482,63	6	568.864,668 376.708,574	456.565

Punct început	X / Y	Punct sfârșit	X / Y	Lungime segment (** (m)
6	568.864,668 376.708,574	7	568.866,317 376.710,04	2.206
7	568.866,317 376.710,04	8	568.869,875 376.713,203	4.761
8	568.869,875 376.713,203	1	568.866,285 376.719,582	7.32

** Lungimile segmentelor sunt determinate în planul de proiecție Stereo 70 și sunt rotunjite la 1 milimetru.

*** Distanța dintre puncte este formată din segmente cumulate ce sunt mai mici decât valoarea 1 milimetru.

**DATE DESPRE IMOBILUL NR. 854**

Oficiul de Cadastru și Publicitate Imobiliară PRAHOVA
Biroul de Cadastru și Publicitate Imobiliară Ploiești

A. Partea I. Descrierea imobilului

TEREN Extravilan

Adresa: Jud. Prahova

Nr. Crt	Nr cadastral Nr. topografic	Suprafața* (mp)	Observații / Referințe
A1		7.100	Sector cadastral:20 Teren neimprejmuit;

B. Partea II. Proprietari și acte

Inscrieri privitoare la dreptul de proprietate și alte drepturi reale	Referințe
/	
Act Administrativ nr. 21239, din 24/07/1996 emis de CJSDPAT PRAHOVA;	
B1	A1
Intabulare, drept de PROPRIETATE, dobândit prin Reconstituire, cota actuala 1/1, cota initiala 1/1	
1) ANDREI HRISTACHE ION , Lipsă CNP.	

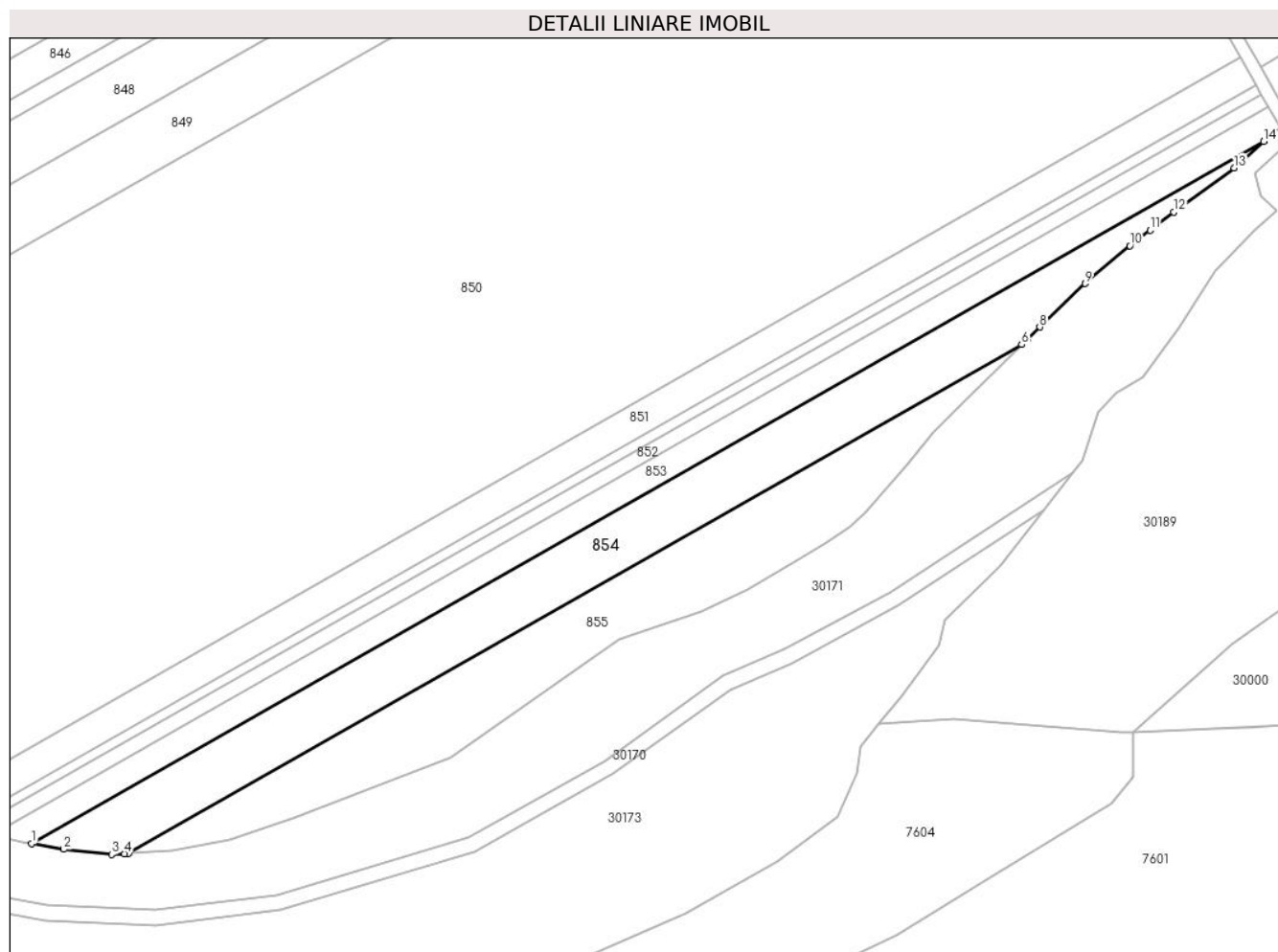
C. Partea III. SARCINI .

Inscrieri privind dezmembramintele dreptului de proprietate, drepturi reale de garanție și sarcini	Referințe
NU SUNT	

Teren

Nr cadastral	Suprafața (mp)*	Observații / Referințe
	7.100	

* Suprafața este determinată în planul de proiecție Stereo 70.



Date referitoare la teren

Crt	Categorie folosință	Intra vilan	Suprafața (mp)	Tarla	Parcelă	Nr. topo	Observații / Referințe
1	arabil	NU	7.100	1	17/1	-	

Lungime Segmente

1) Valorile lungimilor segmentelor sunt obținute din proiecție în plan.

Punct început	X / Y	Punct sfârșit	X / Y	Lungime segment (** (m)
1	568.467,93 376.482,63	2	568.478,317 376.480,811	10.545
2	568.478,317 376.480,811	3	568.493,734 376.479,155	15.506
3	568.493,734 376.479,155	4	568.497,817 376.479,383	4.089
4	568.497,817 376.479,383	5	568.499,23 376.479,462	1.415
5	568.499,23 376.479,462	6	568.786,754 376.643,208	330.882

Punct început	X / Y	Punct sfârșit	X / Y	Lungime segment (** (m)
6	568.786,754 376.643,208	7	568.788,546 376.644,954	2.502
7	568.788,546 376.644,954	8	568.792,55 376.648,855	5.59
8	568.792,55 376.648,855	9	568.807,16 376.662,848	20.23
9	568.807,16 376.662,848	10	568.821,6 376.675,015	18.883
10	568.821,6 376.675,015	11	568.828,102 376.680,028	8.21
11	568.828,102 376.680,028	12	568.835,636 376.685,836	9.513
12	568.835,636 376.685,836	13	568.855,12 376.700,087	24.14
13	568.855,12 376.700,087	14	568.864,668 376.708,574	12.775
14	568.864,668 376.708,574	1	568.467,93 376.482,63	456.565

** Lungimile segmentelor sunt determinate în planul de proiecție Stereo 70 și sunt rotunjite la 1 milimetru.

*** Distanța dintre puncte este formată din segmente cumulate ce sunt mai mici decât valoarea 1 milimetru.

**DATE DESPRE IMOBILUL NR. 855**

Oficiul de Cadastru și Publicitate Imobiliară PRAHOVA
Biroul de Cadastru și Publicitate Imobiliară Ploiești

A. Partea I. Descrierea imobilului

TEREN Extravilan

Adresa: Jud. Prahova

Nr. Crt	Nr cadastral Nr. topografic	Suprafața* (mp)	Observații / Referințe
A1		Din acte: 0 Masurata: 5.782	Sector cadastral:20 Teren neimprejmuit;

B. Partea II. Proprietari și acte

Inscrieri privitoare la dreptul de proprietate și alte drepturi reale		Referințe
/		
Act Normativ nr. 7, din 13/03/1996 emis de PARLAMENTUL ROMANIEI;		
B1	Intabulare, drept de PROPRIETATE, dobândit prin Lege, cota actuala 1/1, cota initiala 1/1 1) UAT TÂRGȘORU-VECHI, CIF:999999999999, Teren la dispozitia comisiei locale de fond funciar in baza Legii 7/1996	A1

C. Partea III. SARCINI .

Inscrieri privind dezmembramintele dreptului de proprietate, drepturi reale de garanție și sarcini	Referințe
NU SUNT	

Teren

Nr cadastral	Suprafața (mp)*	Observații / Referințe
	Din acte: 0 Masurata: 5.782	

* Suprafața este determinată în planul de proiecție Stereo 70.



Date referitoare la teren

Crt	Categorie folosință	Intravilan	Suprafața (mp)	Tarla	Parcelă	Nr. topo	Observații / Referințe
1	arabil	NU	5.782	1	-	-	

Lungime Segmente

1) Valorile lungimilor segmentelor sunt obținute din proiecție în plan.

Punct început	X / Y	Punct sfârșit	X / Y	Lungime segment (** (m)
1	568.499,23 376.479,462	2	568.513,252 376.480,245	14.044
2	568.513,252 376.480,245	3	568.531,859 376.484,038	18.99
3	568.531,859 376.484,038	4	568.552,308 376.490,713	21.511
4	568.552,308 376.490,713	5	568.602,85 376.510,289	54.201
5	568.602,85 376.510,289	6	568.657,231 376.548,602	66.522

Punct început	X / Y	Punct sfârșit	X / Y	Lungime segment (** (m)
6	568.657,231 376.548,602	7	568.683,431 376.557,389	27.634
7	568.683,431 376.557,389	8	568.698,458 376.564,515	16.631
8	568.698,458 376.564,515	9	568.713,388 376.573,391	17.369
9	568.713,388 376.573,391	10	568.723,123 376.578,994	11.232
10	568.723,123 376.578,994	11	568.731,171 376.584,7	9.866
11	568.731,171 376.584,7	12	568.736,396 376.589,312	6.969
12	568.736,396 376.589,312	13	568.749,867 376.604,619	20.39
13	568.749,867 376.604,619	14	568.758,212 376.614,899	13.241
14	568.758,212 376.614,899	15	568.768,172 376.625,106	14.261
15	568.768,172 376.625,106	16	568.786,754 376.643,208	25.942
16	568.786,754 376.643,208	1	568.499,23 376.479,462	330.882

** Lungimile segmentelor sunt determinate în planul de proiecție Stereo 70 și sunt rotunjite la 1 milimetru.

*** Distanța dintre puncte este formată din segmente cumulate ce sunt mai mici decât valoarea 1 milimetru.

**DATE DESPRE IMOBILUL NR. 856**

Oficiul de Cadastru și Publicitate Imobiliară PRAHOVA
Biroul de Cadastru și Publicitate Imobiliară Ploiești

A. Partea I. Descrierea imobilului

TEREN Extravilan

Adresa: Jud. Prahova

Nr. Crt	Nr cadastral Nr. topografic	Suprafața* (mp)	Observații / Referințe
A1		13.300	Sector cadastral:21 Teren neimprejmuit;

B. Partea II. Proprietari și acte

Inscrieri privitoare la dreptul de proprietate și alte drepturi reale	Referințe
/	
Act Administrativ nr. 69445, din 30/07/1997 emis de CJSDPAT PRAHOVA;	
B1	A1
Intabulare, drept de PROPRIETATE, dobandit prin Reconstituire, cota actuala 1/1, cota initiala 1/1 1) TUDOR ION ILIE, Lipsă CNP.	

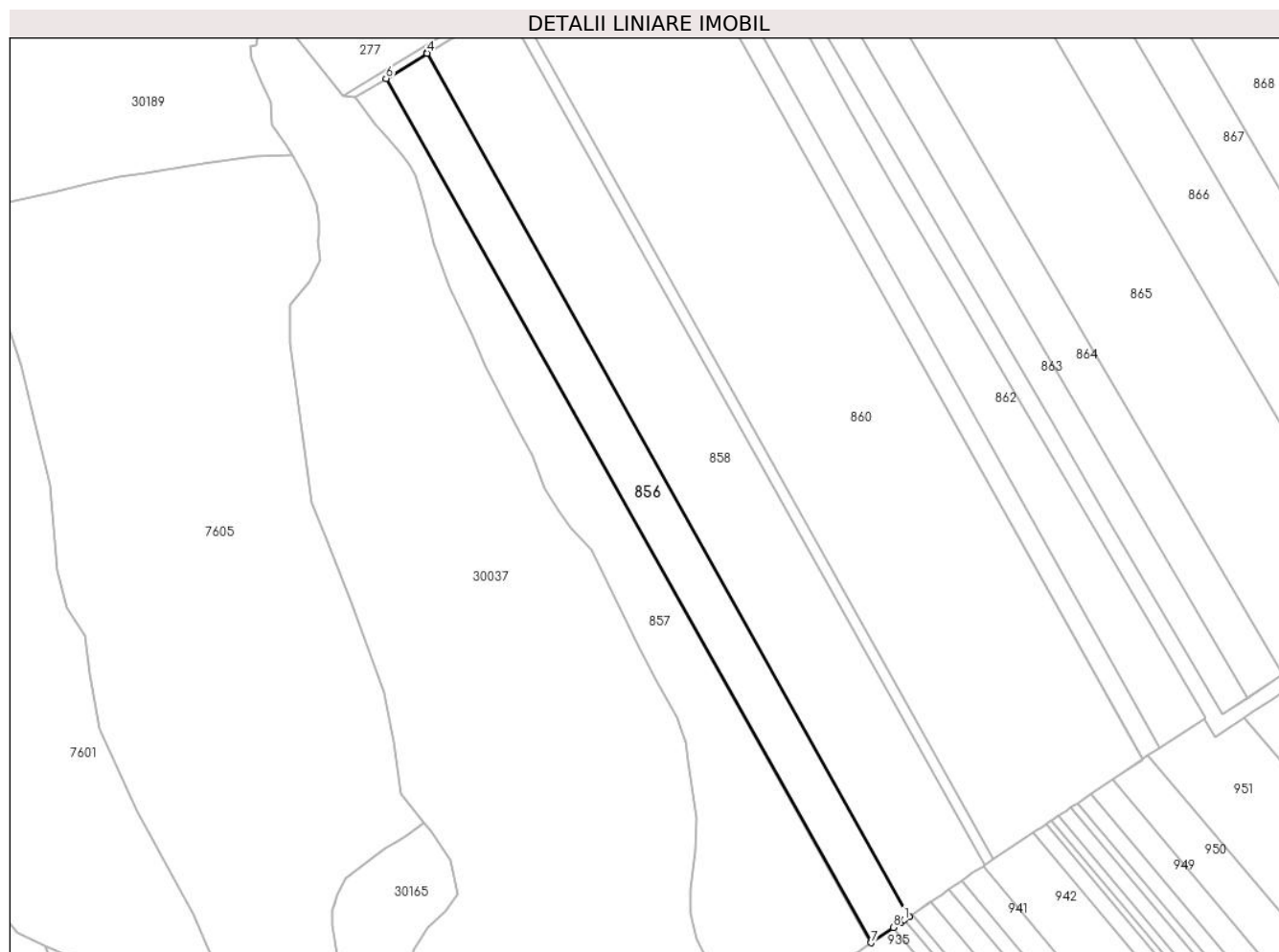
C. Partea III. SARCINI .

Inscrieri privind dezmembramintele dreptului de proprietate, drepturi reale de garanție și sarcini	Referințe
NU SUNT	

Teren

Nr cadastral	Suprafața (mp)*	Observații / Referințe
	13.300	

* Suprafața este determinată în planul de proiecție Stereo 70.



Date referitoare la teren

Crt	Categorie folosință	Intra vilan	Suprafața (mp)	Tarla	Parcelă	Nr. topo	Observații / Referințe
1	arabil	NU	13.300	4	15/4	-	

Lungime Segmente

1) Valorile lungimilor segmentelor sunt obținute din proiecție în plan.

Punct început	X / Y	Punct sfârșit	X / Y	Lungime segment (** (m)
1	569.572,066 376.123,882	2	569.574,561 376.125,593	3.025
2	569.574,561 376.125,593	3	569.574,634 376.125,643	0.088
3	569.574,634 376.125,643	4	569.317,068 376.586,505	527.953
4	569.317,068 376.586,505	5	569.316,993 376.586,459	0.088
5	569.316,993 376.586,459	6	569.295,205 376.573,043	25.587

Punct început	X / Y	Punct sfârşit	X / Y	Lungime segment (** (m)
6	569.295,205 376.573,043	7	569.554,199 376.111,635	529.127
7	569.554,199 376.111,635	8	569.566,113 376.119,802	14.444
8	569.566,113 376.119,802	9	569.570,426 376.122,759	5.229
9	569.570,426 376.122,759	1	569.572,066 376.123,882	1.988

** Lungimile segmentelor sunt determinate în planul de proiecție Stereo 70 și sunt rotunjite la 1 milimetru.

*** Distanța dintre puncte este formată din segmente cumulate ce sunt mai mici decât valoarea 1 milimetru.

**DATE DESPRE IMOBILUL NR. 857**

Oficiul de Cadastru și Publicitate Imobiliară PRAHOVA
Biroul de Cadastru și Publicitate Imobiliară Ploiești

A. Partea I. Descrierea imobilului

TEREN Extravilan

Adresa: Jud. Prahova

Nr. Crt	Nr cadastral Nr. topografic	Suprafața* (mp)	Observații / Referințe
A1		19.555	Sector cadastral:21 Teren neimprejmuit;

B. Partea II. Proprietari și acte

Inscrieri privitoare la dreptul de proprietate și alte drepturi reale	Referințe
/	
Act Administrativ nr. 68724, din 19/03/1998 emis de CJSDPAT PRAHOVA;	
B1	A1
Intabulare, drept de PROPRIETATE, dobandit prin Reconstituire, cota actuala 1/1, cota initiala 1/1	
1) VADUVA RADU NICOLAE, Lipsă CNP.	

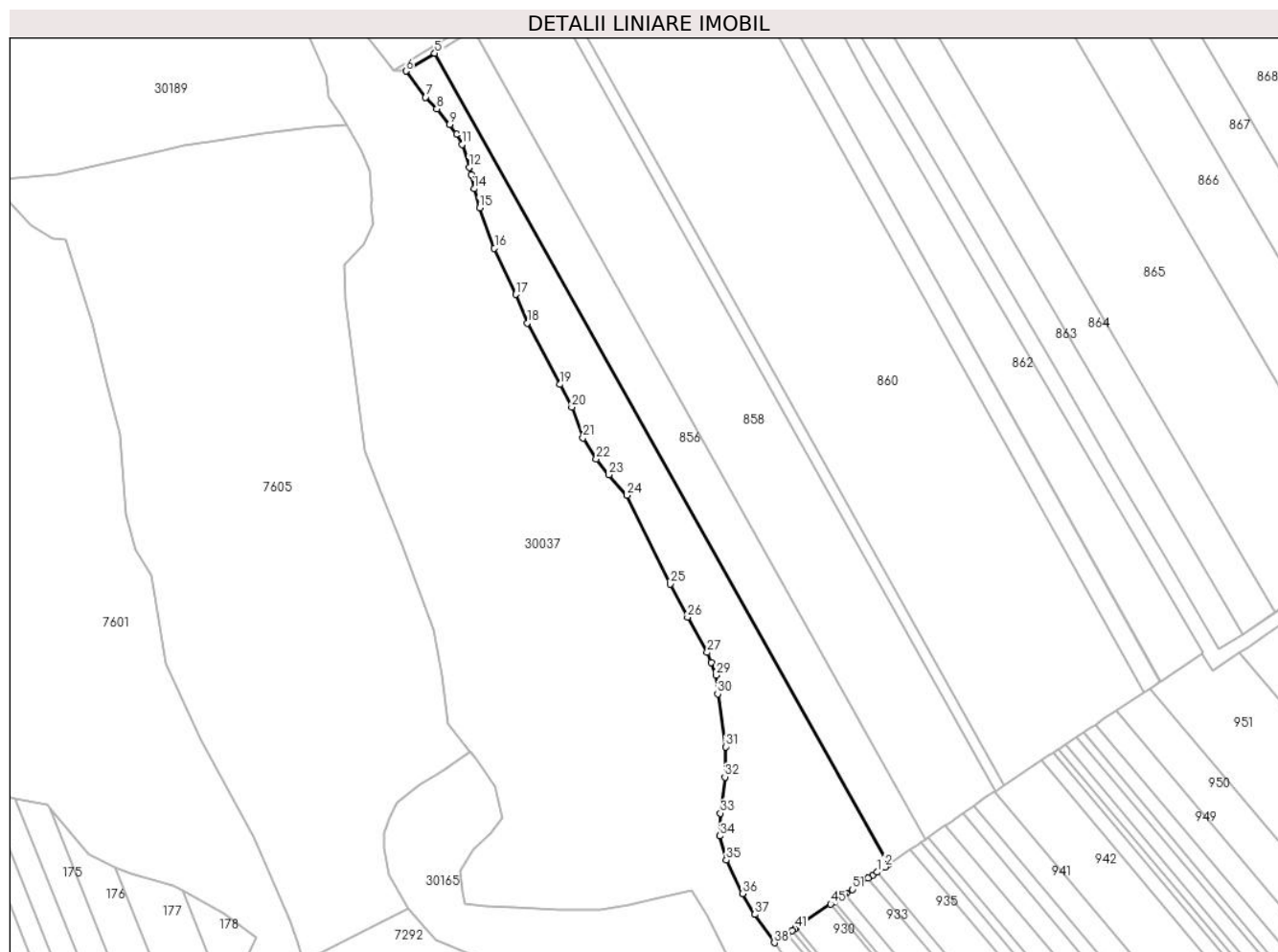
C. Partea III. SARCINI .

Inscrieri privind dezmembramintele dreptului de proprietate, drepturi reale de garanție și sarcini	Referințe
NU SUNT	

Teren

Nr cadastral	Suprafața (mp)*	Observații / Referințe
	19.555	

* Suprafața este determinată în planul de proiecție Stereo 70.



Date referitoare la teren

Crt	Categorie folosință	Intravilan	Suprafața (mp)	Tarla	Parcelă	Nr. topo	Observații / Referințe
1	arabil	NU	19.555	4	15/3	-	

Lungime Segmente

1) Valorile lungimilor segmentelor sunt obținute din proiecție în plan.

Punct început	X / Y	Punct sfârșit	X / Y	Lungime segment	Punct început	X / Y	Punct sfârșit	X / Y	Lungime segment	Punct început	X / Y	Punct sfârșit	X / Y	Lungime segment
1	569.547,312 376.106,914	2	569.551,673 376.109,904	5.288	2	569.551,673 376.109,904	3	569.553,76 376.111,334	2.53	3	569.553,76 376.111,334	4	569.554,199 376.111,635	0.532
4	569.554,199 376.111,635	5	569.295,205 376.573,043	529.1 27	5	569.295,205 376.573,043	6	569.278,769 376.562,923	19.30 2	6	569.278,769 376.562,923	7	569.289,921 376.547,969	18.65 4
7	569.289,921 376.547,969	8	569.296,377 376.541,356	9.242	8	569.296,377 376.541,356	9	569.303,658 376.532,423	11.52 4	9	569.303,658 376.532,423	10	569.307,684 376.527,05	6.714
10	569.307,684 376.527,05	11	569.310,751 376.521,105	6.69	11	569.310,751 376.521,105	12	569.314,891 376.508,111	13.63 8	12	569.314,891 376.508,111	13	569.316,147 376.504,011	4.288
13	569.316,147 376.504,011	14	569.317,678 376.495,922	8.233	14	569.317,678 376.495,922	15	569.320,674 376.484,946	11.37 8	15	569.320,674 376.484,946	16	569.329,183 376.462,027	24.44 8
16	569.329,183 376.462,027	17	569.341,341 376.435,784	28.92 3	17	569.341,341 376.435,784	18	569.347,953 376.419,507	17.56 9	18	569.347,953 376.419,507	19	569.366,554 376.384,533	39.61 3

Punct început	X / Y	Punct sfârșit	X / Y	Lungime segment	Punct început	X / Y	Punct sfârșit	X / Y	Lungime segment	Punct început	X / Y	Punct sfârșit	X / Y	Lungime segment
19	569.366,554 376.384,533	20	569.373,291 376.371,671	14.52	20	569.373,291 376.371,671	21	569.379,609 376.354,099	18.67 3	21	569.379,609 376.354,099	22	569.387,261 376.342,104	14.22 8
22	569.387,261 376.342,104	23	569.394,289 376.333,056	11.45 7	23	569.394,289 376.333,056	24	569.404,769 376.321,388	15.68 4	24	569.404,769 376.321,388	25	569.429,452 376.270,852	56.24 2
25	569.429,452 376.270,852	26	569.439,178 376.252,079	21.14 3	26	569.439,178 376.252,079	27	569.450,451 376.232,006	23.02 2	27	569.450,451 376.232,006	28	569.452,724 376.226,159	6.273
28	569.452,724 376.226,159	29	569.455,388 376.219,05	7.592	29	569.455,388 376.219,05	30	569.456,366 376.208,318	10.77 6	30	569.456,366 376.208,318	31	569.460,896 376.178,237	30.42
31	569.460,896 376.178,237	32	569.460,46 376.161,064	17.17 9	32	569.460,46 376.161,064	33	569.457,87 376.140,486	20.74	33	569.457,87 376.140,486	34	569.457,593 376.127,513	12.97 6
34	569.457,593 376.127,513	35	569.461,286 376.113,783	14.21 8	35	569.461,286 376.113,783	36	569.470,462 376.094,759	21.12 1	36	569.470,462 376.094,759	37	569.477,63 376.082,842	13.90 7
37	569.477,63 376.082,842	38	569.488,664 376.066,712	19.54 3	38	569.488,664 376.066,712	39	569.496,011 376.071,749	8.908	39	569.496,011 376.071,749	40	569.498,654 376.073,56	3.204
40	569.498,654 376.073,56	41	569.500,421 376.074,772	2.143	41	569.500,421 376.074,772	42	569.501,172 376.075,287	0.911	42	569.501,172 376.075,287	43	569.503,059 376.076,58	2.287
43	569.503,059 376.076,58	44	569.505,573 376.078,303	3.048	44	569.505,573 376.078,303	45	569.520,772 376.088,722	18.42 7	45	569.520,772 376.088,722	46	569.522,931 376.090,202	2.618
46	569.522,931 376.090,202	47	569.525,153 376.091,725	2.694	47	569.525,153 376.091,725	48	569.527,311 376.093,204	2.616	48	569.527,311 376.093,204	49	569.528,653 376.094,124	1.627
49	569.528,653 376.094,124	50	569.529,621 376.094,788	1.174	50	569.529,621 376.094,788	51	569.533,033 376.097,126	4.136	51	569.533,033 376.097,126	52	569.542,185 376.103,4	11.09 6
52	569.542,185 376.103,4	53	569.544,703 376.105,126	3.053	53	569.544,703 376.105,126	1	569.547,312 376.106,914	3.163					

** Lungimile segmentelor sunt determinate în planul de proiecție Stereo 70 și sunt rotunjite la 1 milimetru.

*** Distanța dintre puncte este formată din segmente cumulate ce sunt mai mici decât valoarea 1 milimetru.

**DATE DESPRE IMOBILUL NR. 858**

Oficiul de Cadastru și Publicitate Imobiliară PRAHOVA
Biroul de Cadastru și Publicitate Imobiliară Ploiești

A. Partea I. Descrierea imobilului

TEREN Extravilan

Adresa: Jud. Prahova

Nr. Crt	Nr cadastral Nr. topografic	Suprafața* (mp)	Observații / Referințe
A1		25.500	Sector cadastral:21 Teren neimprejmuit;

B. Partea II. Proprietari și acte

Inscrieri privitoare la dreptul de proprietate și alte drepturi reale	Referințe
/	
Act Administrativ nr. 69429, din 21/07/1997 emis de CJSDPAT PRAHOVA;	
B1	A1
Intabulare, drept de PROPRIETATE, dobandit prin Reconstituire, cota actuala 1/1, cota initiala 1/1 1) TUDOR MITICĂ ION, Lipsă CNP.	

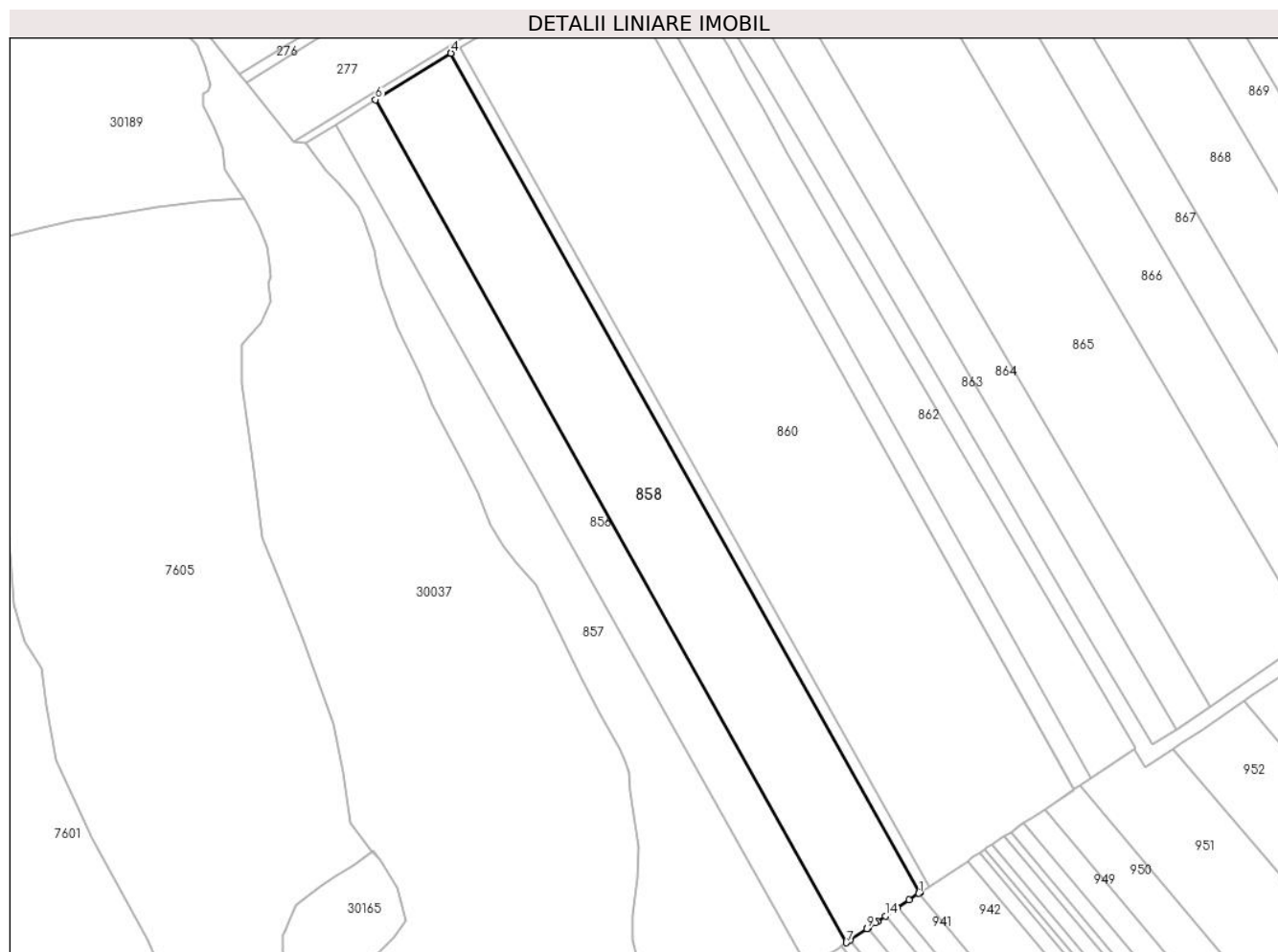
C. Partea III. SARCINI .

Inscrieri privind dezmembramintele dreptului de proprietate, drepturi reale de garanție și sarcini	Referințe
NU SUNT	

Teren

Nr cadastral	Suprafața (mp)*	Observații / Referințe
	25.500	

* Suprafața este determinată în planul de proiecție Stereo 70.



Date referitoare la teren

Crt	Categorie folosință	Intra vilan	Suprafața (mp)	Tarla	Parcelă	Nr. topo	Observații / Referințe
1	arabil	NU	25.500	4	15/5	-	

Lungime Segmente

1) Valorile lungimilor segmentelor sunt obținute din proiecție în plan.

Punct început	X / Y	Punct sfârșit	X / Y	Lungime segment (** (m)
1	569.614,131 376.152,622	2	569.614,626 376.152,952	0.595
2	569.614,626 376.152,952	3	569.614,772 376.153,05	0.176
3	569.614,772 376.153,05	4	569.358,326 376.611,908	525.657
4	569.358,326 376.611,908	5	569.358,176 376.611,816	0.176
5	569.358,176 376.611,816	6	569.317,068 376.586,505	48.275

Punct început	X / Y	Punct sfârşit	X / Y	Lungime segment (** (m)
6	569.317,068 376.586,505	7	569.574,634 376.125,643	527.953
7	569.574,634 376.125,643	8	569.576,476 376.126,906	2.233
8	569.576,476 376.126,906	9	569.585,902 376.133,367	11.428
9	569.585,902 376.133,367	10	569.586,125 376.133,52	0.27
10	569.586,125 376.133,52	11	569.586,762 376.133,957	0.772
11	569.586,762 376.133,957	12	569.590,409 376.136,457	4.422
12	569.590,409 376.136,457	13	569.591,635 376.137,297	1.486
13	569.591,635 376.137,297	14	569.595,944 376.140,251	5.224
14	569.595,944 376.140,251	15	569.602,52 376.144,759	7.973
15	569.602,52 376.144,759	16	569.602,563 376.144,789	0.052
16	569.602,563 376.144,789	17	569.608,847 376.149,096	7.618
17	569.608,847 376.149,096	1	569.614,131 376.152,622	6.352

** Lungimile segmentelor sunt determinate în planul de proiecţie Stereo 70 şi sunt rotunjite la 1 milimetru.

*** Distanţa dintre puncte este formată din segmente cumulate ce sunt mai mici decât valoarea 1 milimetru.

**DATE DESPRE IMOBILUL NR. 859**

Oficiul de Cadastru și Publicitate Imobiliară PRAHOVA
Biroul de Cadastru și Publicitate Imobiliară Ploiești

A. Partea I. Descrierea imobilului

TEREN Extravilan

Adresa: Jud. Prahova

Nr. Crt	Nr cadastral Nr. topografic	Suprafața* (mp)	Observații / Referințe
A1		3.200	Sector cadastral:21 Teren neimprejmuit;

B. Partea II. Proprietari și acte

Inscrieri privitoare la dreptul de proprietate și alte drepturi reale	Referințe
/	
Act Administrativ nr. 319, din 28/10/2003 emis de CJSDPAT PRAHOVA;	
B1	A1
Intabulare, drept de PROPRIETATE, dobândit prin Reconstituire, cota actuala 1/1, cota initiala 1/1	
1) SOARE PETRE STELIAN, Lipsă CNP.	

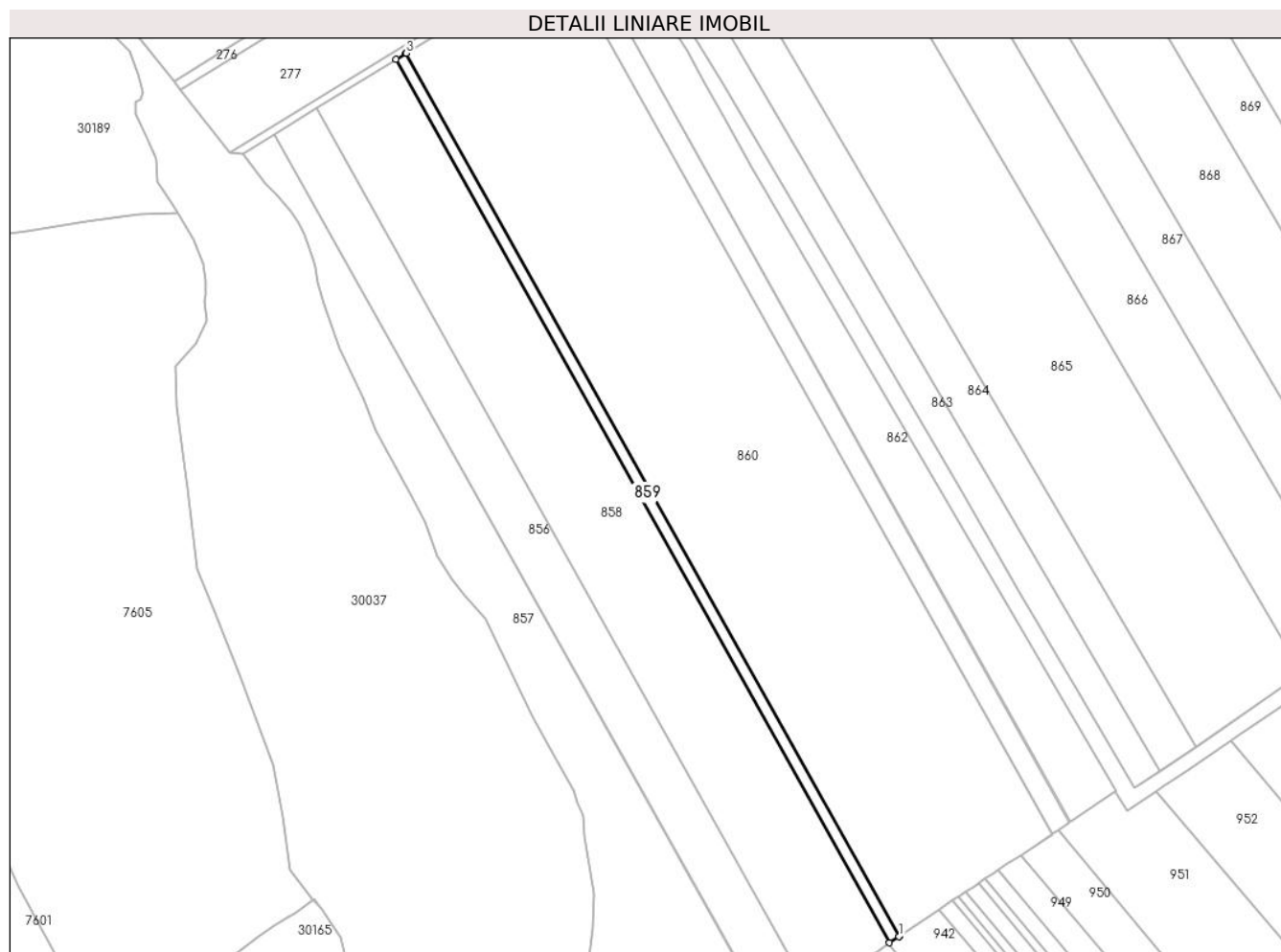
C. Partea III. SARCINI .

Inscrieri privind dezmembramintele dreptului de proprietate, drepturi reale de garanție și sarcini	Referințe
NU SUNT	

Teren

Nr cadastral	Suprafața (mp)*	Observații / Referințe
	3.200	

* Suprafața este determinată în planul de proiecție Stereo 70.



Date referitoare la teren

Crt	Categorie folosință	Intravilan	Suprafața (mp)	Tarla	Parcelă	Nr. topo	Observații / Referințe
1	arabil	NU	3.200	4	15/6	-	

Lungime Segmente

1) Valorile lungimilor segmentelor sunt obținute din proiecție în plan.

Punct început	X / Y	Punct sfârșit	X / Y	Lungime segment (** (m)
1	569.619,698 376.156,337	2	569.619,853 376.156,44	0.186
2	569.619,853 376.156,44	3	569.363,516 376.615,103	525.434
3	569.363,516 376.615,103	4	569.363,357 376.615,006	0.186
4	569.363,357 376.615,006	5	569.358,326 376.611,908	5.908
5	569.358,326 376.611,908	6	569.614,772 376.153,05	525.657

Punct început	X / Y	Punct sfârșit	X / Y	Lungime segment (** (m)
6	569.614,772 376.153,05	1	569.619,698 376.156,337	5.922

** Lungimile segmentelor sunt determinate în planul de proiecție Stereo 70 și sunt rotunjite la 1 milimetru.

*** Distanța dintre puncte este formată din segmente cumulate ce sunt mai mici decât valoarea 1 milimetru.

**DATE DESPRE IMOBILUL NR. 860**

Oficiul de Cadastru și Publicitate Imobiliară PRAHOVA
Biroul de Cadastru și Publicitate Imobiliară Ploiești

A. Partea I. Descrierea imobilului

TEREN Extravilan

Adresa: Jud. Prahova

Nr. Crt	Nr cadastral Nr. topografic	Suprafața* (mp)	Observații / Referințe
A1	29260	49.930	Sector cadastral:21 Teren neimprejmuit;

B. Partea II. Proprietari și acte

Inscrieri privitoare la dreptul de proprietate și alte drepturi reale	Referințe
83842 / 25/06/2021	
Act Notarial nr. 1102, din 23/06/2021 emis de NP Meirosu Mihai Gabriel;	
B3	A1
Intabulare, drept de PROPRIETATEcumparare, dobandit prin Conventie, cota actuala 1/1, cota initiala 1/1	
1) SC BAU FRUCHT PARTNER SRL, CIF:33526037	

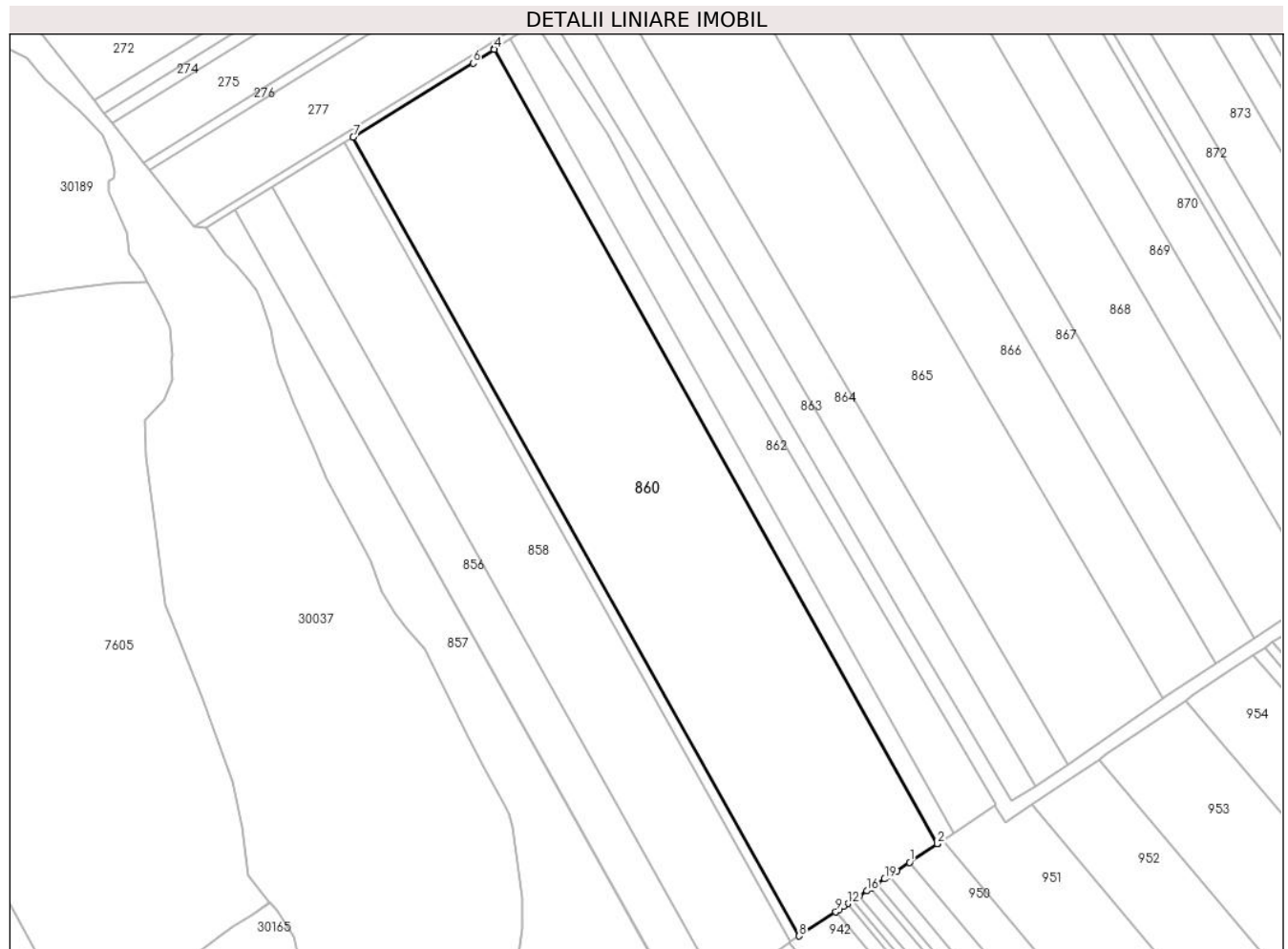
C. Partea III. SARCINI .

Inscrieri privind dezmembramintele dreptului de proprietate, drepturi reale de garanție și sarcini	Referințe
NU SUNT	

Teren

Nr cadastral	Suprafața (mp)*	Observații / Referințe
29260	49.930	

* Suprafața este determinată în planul de proiecție Stereo 70.



Date referitoare la teren

Crt	Categorie folosință	Intravilan	Suprafața (mp)	Tarla	Parcelă	Nr. topo	Observații / Referințe
1	arabil	NU	49.930	4	15/7	-	

Lungime Segmente

1) Valorile lungimilor segmentelor sunt obținute din proiecție în plan.

Punct început	X / Y	Punct sfârșit	X / Y	Lungime segment (** (m)
1	569.683,219 376.198,722	2	569.699,136 376.209,343	19.135
3	569.699,403 376.209,521	4	569.444,547 376.665,532	522.396
5	569.444,273 376.665,368	6	569.432,365 376.657,496	14.275
7	569.363,516 376.615,103	8	569.619,853 376.156,44	525.434
9	569.640,805 376.170,421	10	569.642,957 376.171,857	2.587

Punct început	X / Y	Punct sfârșit	X / Y	Lungime segment (** (m)
2	569.699,136 376.209,343	3	569.699,403 376.209,521	0.321
4	569.444,547 376.665,532	5	569.444,273 376.665,368	0.319
6	569.432,365 376.657,496	7	569.363,516 376.615,103	80.854
8	569.619,853 376.156,44	9	569.640,805 376.170,421	25.188
10	569.642,957 376.171,857	11	569.645,14 376.173,313	2.624

Punct început	X / Y	Punct sfârșit	X / Y	Lungime segment (** (m)
11	569.645,14 376.173,313	12	569.647,635 376.174,978	3.0
13	569.650,514 376.176,899	14	569.651,979 376.177,877	1.761
15	569.654,304 376.179,428	16	569.658,656 376.182,333	5.232
17	569.661,067 376.183,941	18	569.664,532 376.186,253	4.166
19	569.668,895 376.189,164	20	569.671,481 376.190,89	3.109
21	569.675,852 376.193,807	1	569.683,219 376.198,722	8.856

Punct început	X / Y	Punct sfârșit	X / Y	Lungime segment (** (m)
12	569.647,635 376.174,978	13	569.650,514 376.176,899	3.461
14	569.651,979 376.177,877	15	569.654,304 376.179,428	2.795
16	569.658,656 376.182,333	17	569.661,067 376.183,941	2.898
18	569.664,532 376.186,253	19	569.668,895 376.189,164	5.245
20	569.671,481 376.190,89	21	569.675,852 376.193,807	5.255

** Lungimile segmentelor sunt determinate în planul de proiecție Stereo 70 și sunt rotunjite la 1 milimetru.

*** Distanța dintre puncte este formată din segmente cumulate ce sunt mai mici decât valoarea 1 milimetru.

**DATE DESPRE IMOBILUL NR. 861**

Oficiul de Cadastru și Publicitate Imobiliară PRAHOVA
Biroul de Cadastru și Publicitate Imobiliară Ploiești

A. Partea I. Descrierea imobilului

TEREN Extravilan

Adresa: Jud. Prahova

Nr. Crt	Nr cadastral Nr. topografic	Suprafața* (mp)	Observații / Referințe
A1		5.800	Sector cadastral:21 Teren neimprejmuit;

B. Partea II. Proprietari și acte

Inscrieri privitoare la dreptul de proprietate și alte drepturi reale	Referințe
/	
Act Administrativ nr. 69470, din 16/09/1997 emis de CJSDPAT PRAHOVA;	
B1	A1
Intabulare, drept de PROPRIETATE, dobandit prin Reconstituire, cota actuala 1/1, cota initiala 1/1 1) PANAIT VICTORIA, Lipsă CNP.	

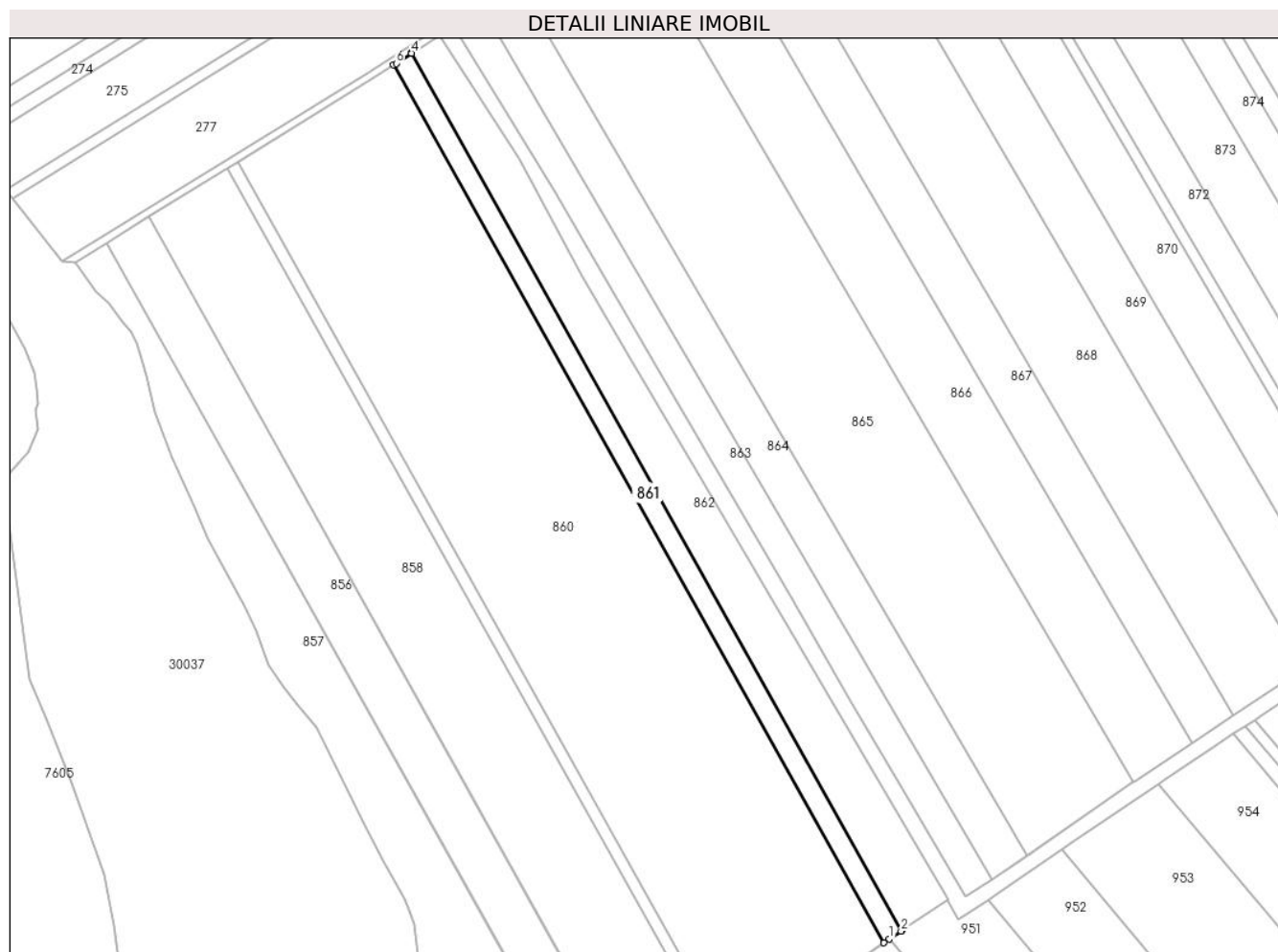
C. Partea III. SARCINI .

Inscrieri privind dezmembramintele dreptului de proprietate, drepturi reale de garanție și sarcini	Referințe
NU SUNT	

Teren

Nr cadastral	Suprafața (mp)*	Observații / Referințe
	5.800	

* Suprafața este determinată în planul de proiecție Stereo 70.



Date referitoare la teren

Crt	Categorie folosință	Intra vilan	Suprafața (mp)	Tarla	Parcelă	Nr. topo	Observații / Referințe
1	arabil	NU	5.800	4	15/8	-	

Lungime Segmente

1) Valorile lungimilor segmentelor sunt obținute din proiecție în plan.

Punct început	X / Y	Punct sfârșit	X / Y	Lungime segment (** (m)
1	569.702,319 376.211,467	2	569.708,402 376.215,526	7.313
2	569.708,402 376.215,526	3	569.708,668 376.215,704	0.32
3	569.708,668 376.215,704	4	569.453,863 376.671,626	522.293
4	569.453,863 376.671,626	5	569.453,596 376.671,449	0.32
5	569.453,596 376.671,449	6	569.445,924 376.666,357	9.208

Punct început	X / Y	Punct sfârșit	X / Y	Lungime segment (** (m)
6	569.445,924 376.666,357	7	569.444,547 376.665,532	1.605
7	569.444,547 376.665,532	8	569.699,403 376.209,521	522.396
8	569.699,403 376.209,521	1	569.702,319 376.211,467	3.506

** Lungimile segmentelor sunt determinate în planul de proiecție Stereo 70 și sunt rotunjite la 1 milimetru.

*** Distanța dintre puncte este formată din segmente cumulate ce sunt mai mici decât valoarea 1 milimetru.

**DATE DESPRE IMOBILUL NR. 862**

Oficiul de Cadastru și Publicitate Imobiliară PRAHOVA
Biroul de Cadastru și Publicitate Imobiliară Ploiești

A. Partea I. Descrierea imobilului

TEREN Extravilan

Adresa: Jud. Prahova

Nr. Crt	Nr cadastral Nr. topografic	Suprafața* (mp)	Observații / Referințe
A1		12.400	Sector cadastral:21 Teren neimprejmuit;

B. Partea II. Proprietari și acte

Inscrieri privitoare la dreptul de proprietate și alte drepturi reale	Referințe
/	
Act Administrativ nr. 68761, din 19/03/1998 emis de CJSDPAT PRAHOVA;	
B1	A1
Intabulare, drept de PROPRIETATE, dobândit prin Reconstituire, cota actuala 1/1, cota initiala 1/1	
1) ANDREI GH AUREL (RELU), Lipsă CNP.	

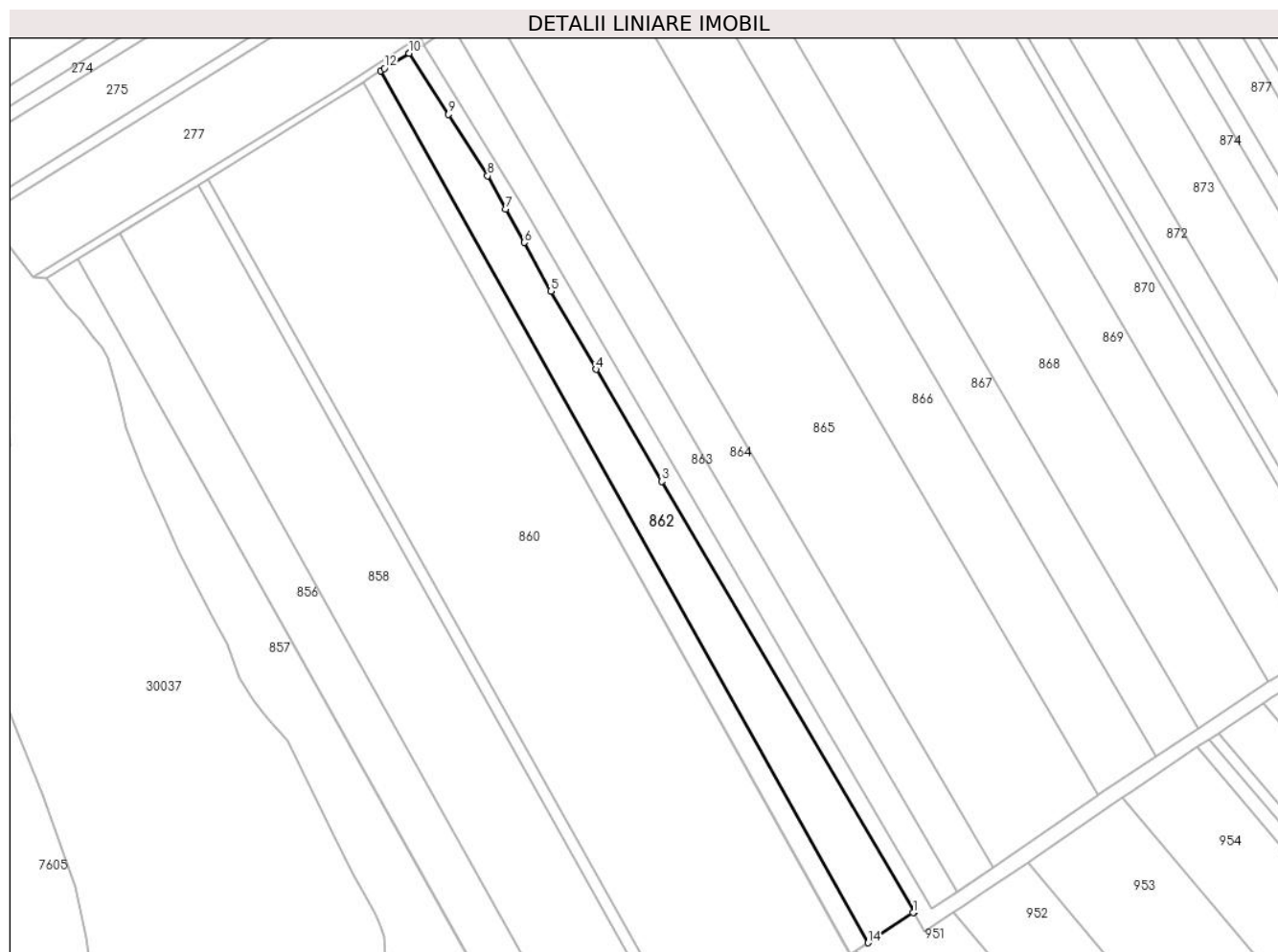
C. Partea III. SARCINI .

Inscrieri privind dezmembramintele dreptului de proprietate, drepturi reale de garanție și sarcini	Referințe
NU SUNT	

Teren

Nr cadastral	Suprafața (mp)*	Observații / Referințe
	12.400	

* Suprafața este determinată în planul de proiecție Stereo 70.



Date referitoare la teren

Crt	Categorie folosință	Intra vilan	Suprafața (mp)	Tarla	Parcelă	Nr. topo	Observații / Referințe
1	arabil	NU	12.400	4	15/9	-	

Lungime Segmente

1) Valorile lungimilor segmentelor sunt obținute din proiecție în plan.

Punct început	X / Y	Punct sfârșit	X / Y	Lungime segment (** (m)
1	569.732,171 376.231,386	2	569.732,852 376.231,837	0.817
2	569.732,852 376.231,837	3	569.600,721 376.456,866	260.953
3	569.600,721 376.456,866	4	569.566,367 376.515,477	67.937
4	569.566,367 376.515,477	5	569.542,726 376.556,264	47.143
5	569.542,726 376.556,264	6	569.528,695 376.581,746	29.09

Punct început	X / Y	Punct sfârșit	X / Y	Lungime segment (** (m)
6	569.528,695 376.581,746	7	569.519,176 376.599,182	19.865
7	569.519,176 376.599,182	8	569.509,622 376.616,626	19.889
8	569.509,622 376.616,626	9	569.489,189 376.648,705	38.034
9	569.489,189 376.648,705	10	569.468,593 376.680,684	38.038
10	569.468,593 376.680,684	11	569.468,564 376.680,667	0.034
11	569.468,564 376.680,667	12	569.455,626 376.672,796	15.144
12	569.455,626 376.672,796	13	569.453,863 376.671,626	2.116
13	569.453,863 376.671,626	14	569.708,668 376.215,704	522.293
14	569.708,668 376.215,704	1	569.732,171 376.231,386	28.254

** Lungimile segmentelor sunt determinate în planul de proiecție Stereo 70 și sunt rotunjite la 1 milimetru.

*** Distanța dintre puncte este formată din segmente cumulate ce sunt mai mici decât valoarea 1 milimetru.

**DATE DESPRE IMOBILUL NR. 863**

Oficiul de Cadastru și Publicitate Imobiliară PRAHOVA
Biroul de Cadastru și Publicitate Imobiliară Ploiești

A. Partea I. Descrierea imobilului

TEREN Extravilan

Adresa: Jud. Prahova

Nr. Crt	Nr cadastral Nr. topografic	Suprafața* (mp)	Observații / Referințe
A1		8.500	Sector cadastral:21 Teren neimprejmuit;

B. Partea II. Proprietari și acte

Inscrieri privitoare la dreptul de proprietate și alte drepturi reale	Referințe
/	
Act Administrativ nr. 21239, din 24/07/1996 emis de CJSDPAT PRAHOVA;	
B1	A1
Intabulare, drept de PROPRIETATE, dobândit prin Reconstituire, cota actuala 1/1, cota initiala 1/1 1) ANDREI HRISTACHE ION , Lipsă CNP.	

C. Partea III. SARCINI .

Inscrieri privind dezmembramintele dreptului de proprietate, drepturi reale de garanție și sarcini	Referințe
NU SUNT	

Teren

Nr cadastral	Suprafața (mp)*	Observații / Referințe
	8.500	

* Suprafața este determinată în planul de proiecție Stereo 70.



Date referitoare la teren

Crt	Categorie folosință	Intra vilan	Suprafața (mp)	Tarla	Parcelă	Nr. topo	Observații / Referințe
1	arabil	NU	8.500	4	17/1	-	

Lungime Segmente

1) Valorile lungimilor segmentelor sunt obținute din proiecție în plan.

Punct început	X / Y	Punct sfârșit	X / Y	Lungime segment (** (m)
1	569.476,241 376.685,108	2	569.528,447 376.599,43	100.33
2	569.528,447 376.599,43	3	569.582,869 376.506,385	107.792
3	569.582,869 376.506,385	4	569.651,593 376.388,399	136.542
4	569.651,593 376.388,399	5	569.681,742 376.335,603	60.798
5	569.681,742 376.335,603	6	569.709,906 376.288,279	55.071

Punct început	X / Y	Punct sfârșit	X / Y	Lungime segment (** (m)
6	569.709,906 376.288,279	7	569.741,962 376.233,842	63.174
7	569.741,962 376.233,842	8	569.755,51 376.242,261	15.951
8	569.755,51 376.242,261	9	569.490,687 376.695,628	525.046
9	569.490,687 376.695,628	10	569.490,617 376.695,577	0.087
10	569.490,617 376.695,577	1	569.476,241 376.685,108	17.784

** Lungimile segmentelor sunt determinate în planul de proiecție Stereo 70 și sunt rotunjite la 1 milimetru.

*** Distanța dintre puncte este formată din segmente cumulate ce sunt mai mici decât valoarea 1 milimetru.

**DATE DESPRE IMOBILUL NR. 864**

Oficiul de Cadastru și Publicitate Imobiliară PRAHOVA
Biroul de Cadastru și Publicitate Imobiliară Ploiești

A. Partea I. Descrierea imobilului

TEREN Extravilan

Nr. CF vechi:919

Nr. cadastral vechi:1119

Adresa: Jud. Prahova

Nr. Crt	Nr cadastral Nr. topografic	Suprafața* (mp)	Observații / Referințe
A1	26466	Din acte: 0 Masurata: 11.700	Sector cadastral:21 Teren neimprejmuț;

B. Partea II. Proprietari și acte

Inscrieri privitoare la dreptul de proprietate și alte drepturi reale	Referințe
5186 / 29/03/2004	
Act Notarial nr. 629, din 04/03/2004 emis de BNP.LUPU MARIAN;	
B1	A1
Intabulare, drept de PROPRIETATEpartaj, dobandit prin Conventie, cota actuala 1/1, cota initiala 1/1	
1) ION CONSTANTIN, LIPSA CNP	
<i>OBSERVATII: (provenita din conversia CF 919)</i>	

C. Partea III. SARCINI .

Inscrieri privind dezmembramintele dreptului de proprietate, drepturi reale de garanție și sarcini	Referințe
NU SUNT	

Teren

Nr cadastral	Suprafața (mp)*	Observații / Referințe
26466	Din acte: 0 Masurata: 11.700	

* Suprafața este determinată în planul de proiecție Stereo 70.



Date referitoare la teren

Crt	Categorie folosință	Intra vilan	Suprafața (mp)	Tarla	Parcelă	Nr. topo	Observații / Referințe
1	arabil	NU	11.700	4	17/2	-	

Lungime Segmente

1) Valorile lungimilor segmentelor sunt obținute din proiecție în plan.

Punct început	X / Y	Punct sfârșit	X / Y	Lungime segment (** (m)
1	569.490,687 376.695,628	2	569.755,51 376.242,261	525.046
2	569.755,51 376.242,261	3	569.755,805 376.242,445	0.348
3	569.755,805 376.242,445	4	569.773,972 376.254,803	21.972
4	569.773,972 376.254,803	5	569.508,779 376.708,804	525.78

Punct început	X / Y	Punct sfârșit	X / Y	Lungime segment (** (m)
5	569.508,779 376.708,804	1	569.490,687 376.695,628	22.381

** Lungimile segmentelor sunt determinate în planul de proiecție Stereo 70 și sunt rotunjite la 1 milimetru.

*** Distanța dintre puncte este formată din segmente cumulate ce sunt mai mici decât valoarea 1 milimetru.

**DATE DESPRE IMOBILUL NR. 865**

Oficiul de Cadastru și Publicitate Imobiliară PRAHOVA
Biroul de Cadastru și Publicitate Imobiliară Ploiești

A. Partea I. Descrierea imobilului

TEREN Extravilan

Adresa: Jud. Prahova

Nr. Crt	Nr cadastral Nr. topografic	Suprafața* (mp)	Observații / Referințe
A1		Din acte: 46.800 Masurata: 35.100	Sector cadastral:21 Teren neimprejmuit;

B. Partea II. Proprietari și acte

Inscrieri privitoare la dreptul de proprietate și alte drepturi reale		Referințe
94617 / 09/06/2023		
Act Notarial nr. 868, din 31/05/2023 emis de NP Meirosu Mihai Gabriel;		
B3	Intabulare, drept de PROPRIETATEcumparare, dobandit prin Conventie, cota actuala 1/1, cota initiala 1/1 1) SC BAU FRUCHT PARTNER SRL, CIF:33526037	A1

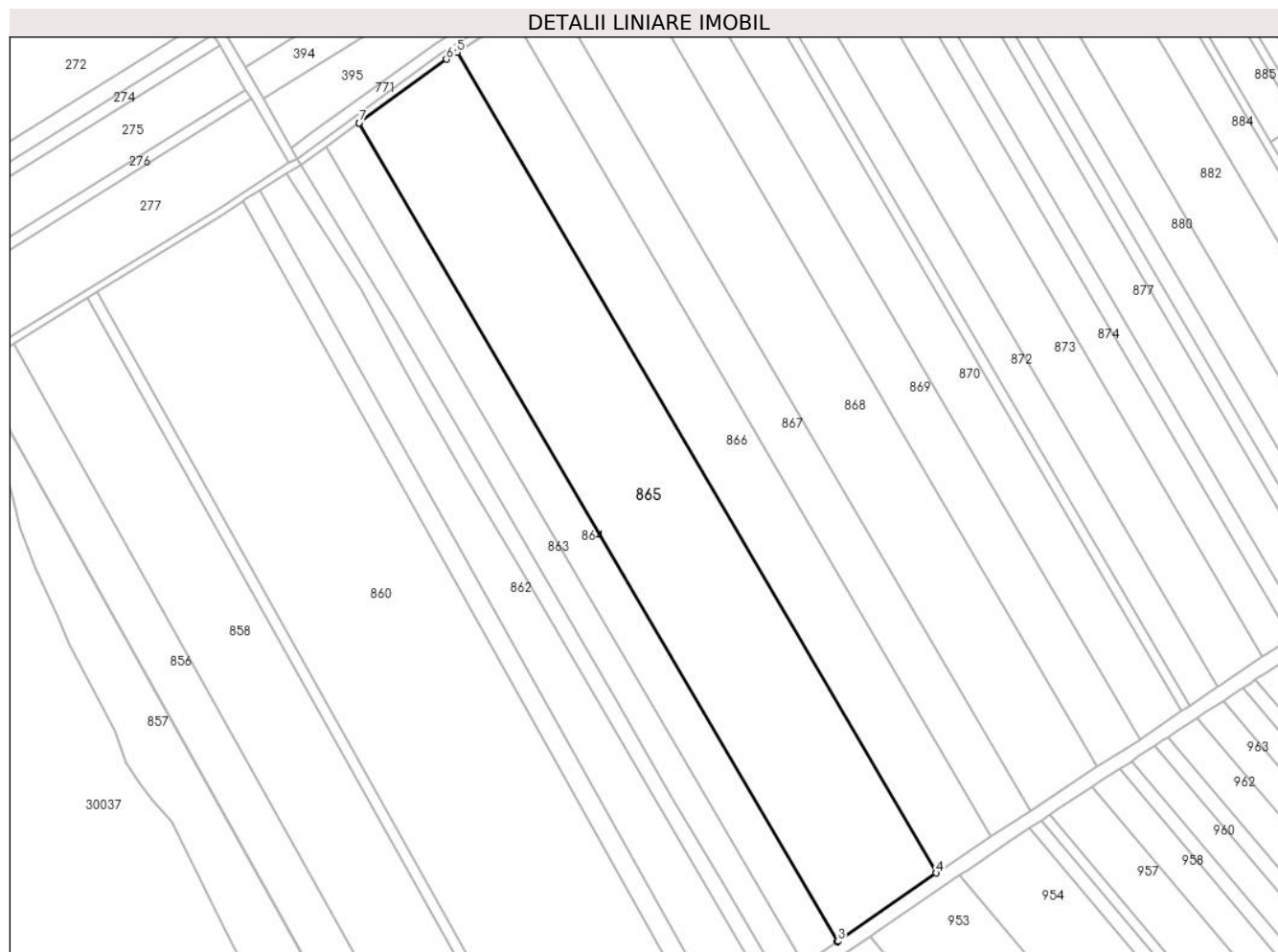
C. Partea III. SARCINI .

Inscrieri privind dezmembramintele dreptului de proprietate, drepturi reale de garanție și sarcini	Referințe
NU SUNT	

Teren

Nr cadastral	Suprafața (mp)*	Observații / Referințe
	Din acte: 46.800 Masurata: 35.100	

* Suprafața este determinată în planul de proiecție Stereo 70.



Date referitoare la teren

Crt	Categorie folosință	Intravilan	Suprafața (mp)	Tarla	Parcelă	Nr. topo	Observații / Referințe
1	arabil	NU	35.100	4	17/2	-	

Lungime Segmente

1) Valorile lungimilor segmentelor sunt obținute din proiecție în plan.

Punct început	X / Y	Punct sfârșit	X / Y	Lungime segment (** (m)
1	569.508,779 376.708,804	2	569.773,972 376.254,803	525.78
2	569.773,972 376.254,803	3	569.774,389 376.255,087	0.505
3	569.774,389 376.255,087	4	569.828,924 376.292,893	66.358
4	569.828,924 376.292,893	5	569.563,151 376.747,886	526.929

Punct început	X / Y	Punct sfârșit	X / Y	Lungime segment (** (m)
5	569.563,151 376.747,886	6	569.557,216 376.744,077	7.052
6	569.557,216 376.744,077	7	569.508,797 376.708,817	59.897
7	569.508,797 376.708,817	1	569.508,779 376.708,804	0.022

** Lungimile segmentelor sunt determinate în planul de proiecție Stereo 70 și sunt rotunjite la 1 milimetru.

*** Distanța dintre puncte este formată din segmente cumulate ce sunt mai mici decât valoarea 1 milimetru.

**DATE DESPRE IMOBILUL NR. 866**

Oficiul de Cadastru și Publicitate Imobiliară PRAHOVA
Biroul de Cadastru și Publicitate Imobiliară Ploiești

A. Partea I. Descrierea imobilului

TEREN Extravilan

Adresa: Jud. Prahova

Nr. Crt	Nr cadastral Nr. topografic	Suprafața* (mp)	Observații / Referințe
A1	25975	19.300	Sector cadastral:21 Teren neimprejmuit;

B. Partea II. Proprietari și acte

Inscrieri privitoare la dreptul de proprietate și alte drepturi reale	Referințe
102936 / 29/12/2014	
Act Notarial nr. 1548, din 23/12/2014 emis de NP PREDA POPESCU FLORENTINA;	
B8	A1
Intabulare, drept de PROPRIETATE dare in plata, dobandit prin Conventie, cota actuala 1/1, cota initiala 1/1 1) S.C. AGROMCOS SRL, CIF:16308156	

C. Partea III. SARCINI .

Inscrieri privind dezmembramintele dreptului de proprietate, drepturi reale de garanție și sarcini	Referințe
NU SUNT	

Teren

Nr cadastral	Suprafața (mp)*	Observații / Referințe
25975	19.300	

* Suprafața este determinată în planul de proiecție Stereo 70.



Date referitoare la teren

Crt	Categorie folosință	Intra vilan	Suprafața (mp)	Tarla	Parcelă	Nr. topo	Observații / Referințe
1	arabil	NU	19.300	4	17/3	-	NU ESTE IMPREJMUIT

Lungime Segmente

1) Valorile lungimilor segmentelor sunt obținute din proiecție în plan.

Punct început	X / Y	Punct sfârșit	X / Y	Lungime segment (** (m)
1	569.563,151 376.747,886	2	569.828,924 376.292,893	526.929
2	569.828,924 376.292,893	3	569.829,516 376.293,303	0.72
3	569.829,516 376.293,303	4	569.859,506 376.313,196	35.988
4	569.859,506 376.313,196	5	569.594,02 376.767,698	526.36
5	569.594,02 376.767,698	6	569.563,42 376.748,059	36.36

Punct început	X / Y	Punct sfârșit	X / Y	Lungime segment (** (m)
6	569.563,42 376.748,059	1	569.563,151 376.747,886	0.32

** Lungimile segmentelor sunt determinate în planul de proiecție Stereo 70 și sunt rotunjite la 1 milimetru.

*** Distanța dintre puncte este formată din segmente cumulate ce sunt mai mici decât valoarea 1 milimetru.

**DATE DESPRE IMOBILUL NR. 867**

Oficiul de Cadastru și Publicitate Imobiliară PRAHOVA
Biroul de Cadastru și Publicitate Imobiliară Ploiești

A. Partea I. Descrierea imobilului

TEREN Extravilan

Adresa: Jud. Prahova

Nr. Crt	Nr cadastral Nr. topografic	Suprafața* (mp)	Observații / Referințe
A1		13.700	Sector cadastral:21 Teren neimprejmuit;

B. Partea II. Proprietari și acte

Inscrieri privitoare la dreptul de proprietate și alte drepturi reale	Referințe
/	
Act Administrativ nr. 76511, din 07/01/2010 emis de CJSDPAT PRAHOVA;	
B1	A1
Intabulare, drept de PROPRIETATE, dobandit prin Reconstituire, cota actuala 1/1, cota initiala 1/1	
1) CIOBANU GHEORGHE NICOLAE, Lipsă CNP.	

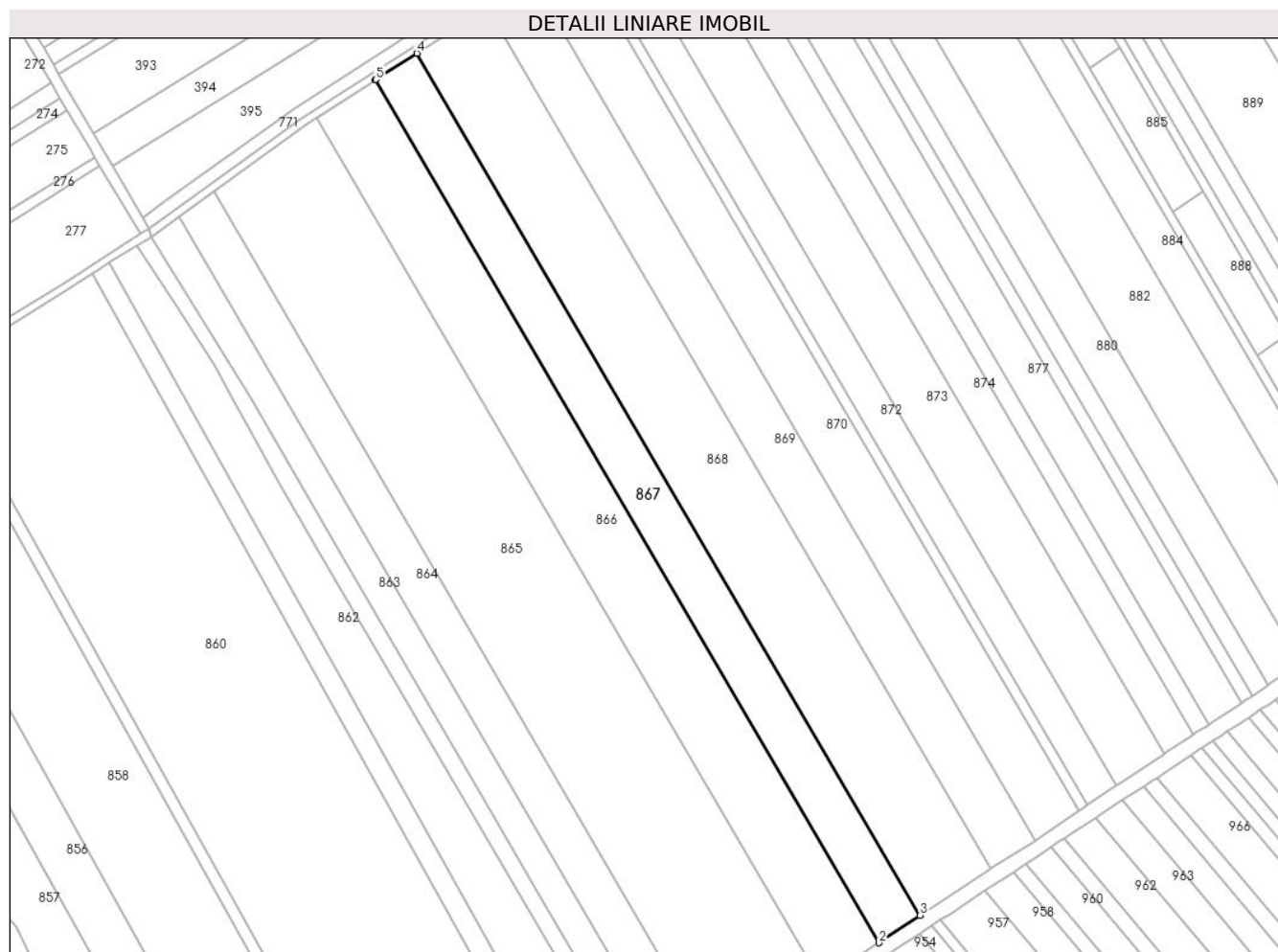
C. Partea III. SARCINI .

Inscrieri privind dezmembramintele dreptului de proprietate, drepturi reale de garanție și sarcini	Referințe
NU SUNT	

Teren

Nr cadastral	Suprafața (mp)*	Observații / Referințe
	13.700	

* Suprafața este determinată în planul de proiecție Stereo 70.



Date referitoare la teren

Crt	Categorie folosință	Intra vilan	Suprafața (mp)	Tarla	Parcelă	Nr. topo	Observații / Referințe
1	arabil	NU	13.700	4	17/4	-	

Lungime Segmente

1) Valorile lungimilor segmentelor sunt obținute din proiecție în plan.

Punct început	X / Y	Punct sfârșit	X / Y	Lungime segment (** (m)
1	569.594,02 376.767,698	2	569.859,506 376.313,196	526.36
2	569.859,506 376.313,196	3	569.881,239 376.327,612	26.08
3	569.881,239 376.327,612	4	569.615,952 376.781,774	525.966
4	569.615,952 376.781,774	5	569.594,407 376.767,946	25.601
5	569.594,407 376.767,946	1	569.594,02 376.767,698	0.46

**** Lungimile segmentelor sunt determinate în planul de proiecție Stereo 70 și sunt rotunjite la 1 milimetru.**

***** Distanța dintre puncte este formată din segmente cumulate ce sunt mai mici decât valoarea 1 milimetru.**

**DATE DESPRE IMOBILUL NR. 868**

Oficiul de Cadastru și Publicitate Imobiliară PRAHOVA
Biroul de Cadastru și Publicitate Imobiliară Ploiești

A. Partea I. Descrierea imobilului

TEREN Extravilan

Adresa: Jud. Prahova

Nr. Crt	Nr cadastral Nr. topografic	Suprafața* (mp)	Observații / Referințe
A1	26933	23.308	Sector cadastral:21 Teren neimprejmuit;

B. Partea II. Proprietari și acte

Inscrieri privitoare la dreptul de proprietate și alte drepturi reale		Referințe
77598 / 17/08/2016		
Act Notarial nr. 1, din 25/07/2016 emis de NP IVAN CONSTANTIN (act notarial nr 285 din 22.06.2016, emis de NP IVAN CONSTANTIN;act administrativ nr 114530 din 29.07.2003, emis de COMISIA JUDETEANA PRAHOVA);		
B1	Intabulare, drept de PROPRIETATEmostenire, dobandit prin Succesiune, cota actuala 1/1, cota initiala 1/1 1) NICULAE MARIA	A1

C. Partea III. SARCINI .

Inscrieri privind dezmembramintele dreptului de proprietate, drepturi reale de garanție și sarcini	Referințe
NU SUNT	

Teren

Nr cadastral	Suprafața (mp)*	Observații / Referințe
26933	23.308	

* Suprafața este determinată în planul de proiecție Stereo 70.



Date referitoare la teren

Crt	Categorie folosință	Intra vilan	Suprafața (mp)	Tarla	Parcelă	Nr. topo	Observații / Referințe
1	arabil	NU	23.308	4	17/5	-	

Lungime Segmente

1) Valorile lungimilor segmentelor sunt obținute din proiecție în plan.

Punct început	X / Y	Punct sfârșit	X / Y	Lungime segment (** (m)
1	569.615,952 376.781,774	2	569.881,239 376.327,612	525.966
2	569.881,239 376.327,612	3	569.918,252 376.352,163	44.415
3	569.918,252 376.352,163	4	569.653,304 376.805,745	525.294
4	569.653,304 376.805,745	5	569.616,414 376.782,07	43.834
5	569.616,414 376.782,07	1	569.615,952 376.781,774	0.549

**** Lungimile segmentelor sunt determinate în planul de proiecție Stereo 70 și sunt rotunjite la 1 milimetru.**

***** Distanța dintre puncte este formată din segmente cumulate ce sunt mai mici decât valoarea 1 milimetru.**

**DATE DESPRE IMOBILUL NR. 869**

Oficiul de Cadastru și Publicitate Imobiliară PRAHOVA
Biroul de Cadastru și Publicitate Imobiliară Ploiești

A. Partea I. Descrierea imobilului

TEREN Extravilan

Adresa: Jud. Prahova

Nr. Crt	Nr cadastral Nr. topografic	Suprafața* (mp)	Observații / Referințe
A1		14.687	Sector cadastral:21 Teren neimprejmit;

B. Partea II. Proprietari și acte

Inscrieri privitoare la dreptul de proprietate și alte drepturi reale		Referințe
/		
Act Administrativ nr. 69485, din 24/11/1997 emis de CJSDPAT PRAHOVA;		
B1	Intabulare, drept de PROPRIETATE, dobandit prin Reconstituire, cota actuala 1/1, cota initiala 1/1 1) CIOBANU NICOLAIE, Lipsă CNP. 2) SOARE MARIA, Lipsă CNP.	A1

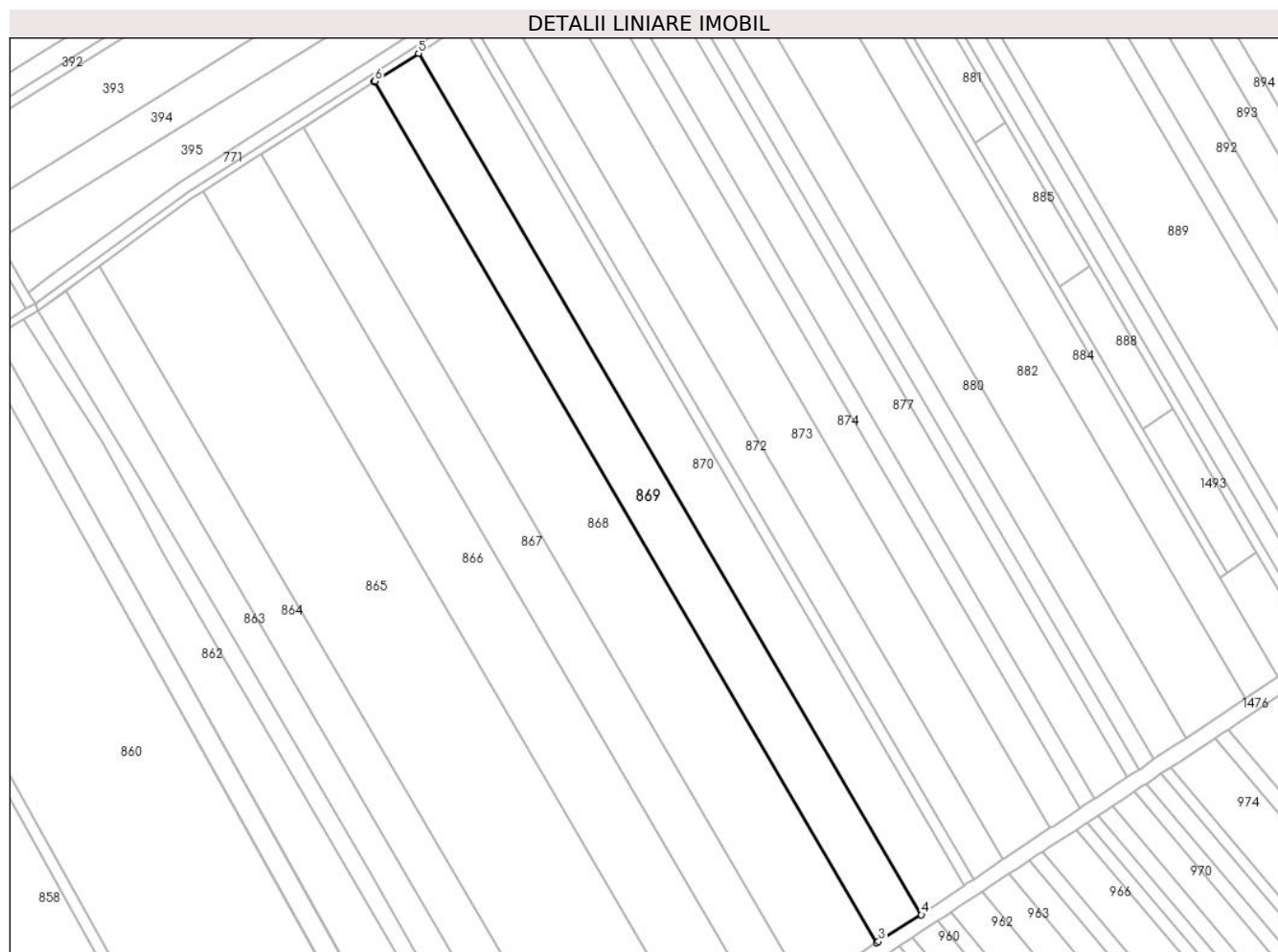
C. Partea III. SARCINI .

Inscrieri privind dezmembramintele dreptului de proprietate, drepturi reale de garanție și sarcini	Referințe
NU SUNT	

Teren

Nr cadastral	Suprafața (mp)*	Observații / Referințe
	14.687	

* Suprafața este determinată în planul de proiecție Stereo 70.



Date referitoare la teren

Crt	Categorie folosință	Intra vilan	Suprafața (mp)	Tarla	Parcelă	Nr. topo	Observații / Referințe
1	arabil	NU	14.687	4	17/6	-	

Lungime Segmente

1) Valorile lungimilor segmentelor sunt obținute din proiecție în plan.

Punct început	X / Y	Punct sfârșit	X / Y	Lungime segment (** (m)
1	569.653,304 376.805,745	2	569.918,252 376.352,163	525.294
2	569.918,252 376.352,163	3	569.919,437 376.352,949	1.422
3	569.919,437 376.352,949	4	569.942,002 376.366,917	26.538
4	569.942,002 376.366,917	5	569.676,847 376.820,855	525.706
5	569.676,847 376.820,855	6	569.653,885 376.806,118	27.284

Punct început	X / Y	Punct sfârșit	X / Y	Lungime segment (** (m)
6	569.653,885 376.806,118	1	569.653,304 376.805,745	0.69

** Lungimile segmentelor sunt determinate în planul de proiecție Stereo 70 și sunt rotunjite la 1 milimetru.

*** Distanța dintre puncte este formată din segmente cumulate ce sunt mai mici decât valoarea 1 milimetru.

**DATE DESPRE IMOBILUL NR. 870**

Oficiul de Cadastru și Publicitate Imobiliară PRAHOVA
Biroul de Cadastru și Publicitate Imobiliară Ploiești

A. Partea I. Descrierea imobilului

TEREN Extravilan

Adresa: Jud. Prahova

Nr. Crt	Nr cadastral Nr. topografic	Suprafața* (mp)	Observații / Referințe
A1	26755	14.530	Sector cadastral:21 Teren neimprejmit;

B. Partea II. Proprietari și acte

Inscrieri privitoare la dreptul de proprietate și alte drepturi reale		Referințe
23807 / 10/03/2016		
Act Administrativ nr. 73363, din 31/03/1998 emis de CJSDPAT PRAHOVA (act notarial nr. 335/09-11-2015 emis de NP LUPU MARIA LUIZA;);		
B3	se noteaza faptul ca imobilul se afla sub incidenta art.3 (alin.1) din Legea nr.17/2014	A1
16945 / 02/03/2017		
Act Notarial nr. 512, din 28/02/2017 emis de NP Lupu Maria Luiza;		
B5	Intabulare, drept de PROPRIETATEpartaj, dobandit prin Conventie, cota actuala 1/1, cota initiala 1/1 1) RADU ALINA TAMARA	A1

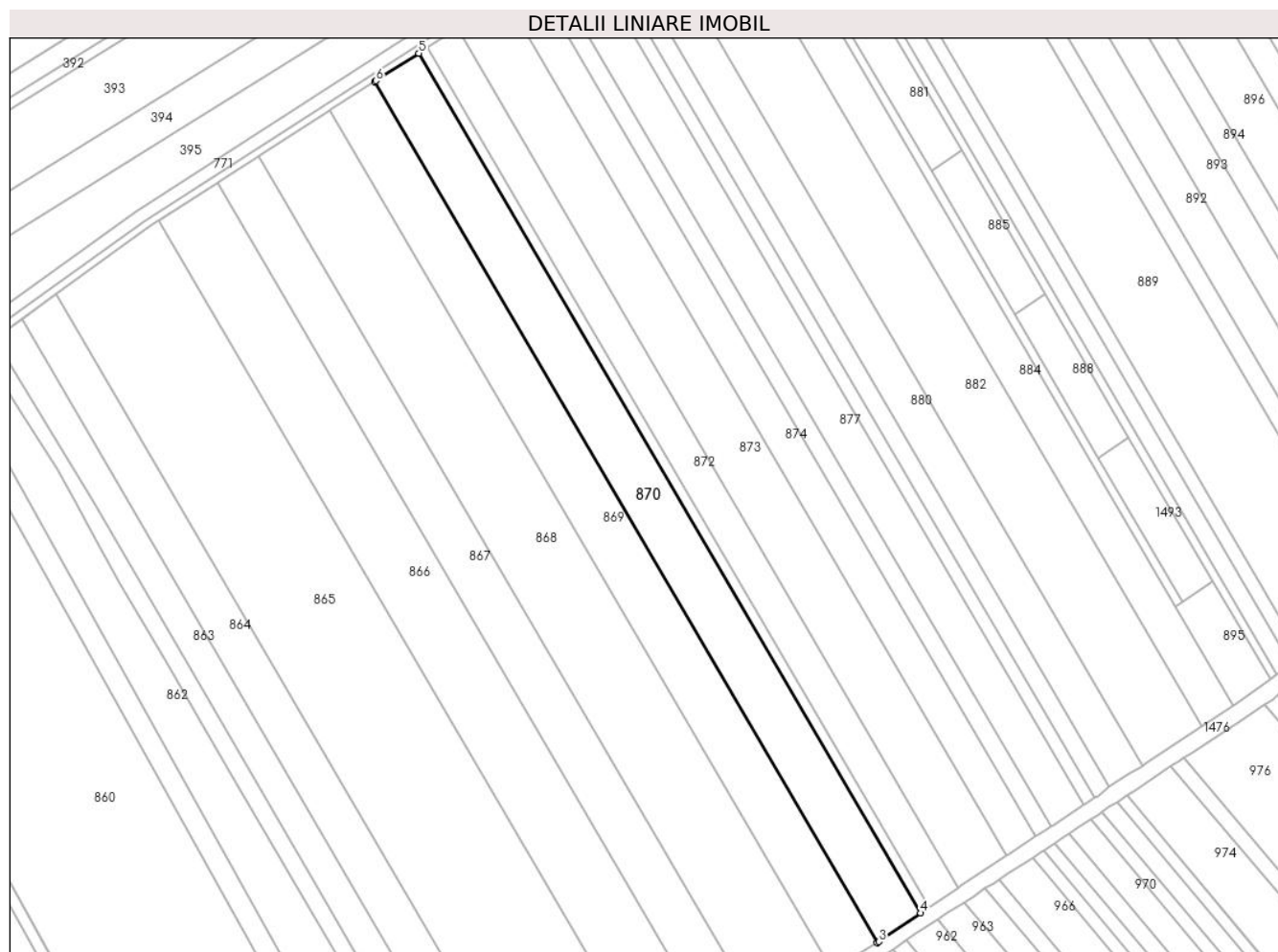
C. Partea III. SARCINI .

Inscrieri privind dezmembramintele dreptului de proprietate, drepturi reale de garanție și sarcini	Referințe
NU SUNT	

Teren

Nr cadastral	Suprafața (mp)*	Observații / Referințe
26755	14.530	

* Suprafața este determinată în planul de proiecție Stereo 70.



Date referitoare la teren

Crt	Categorie folosință	Intra vilan	Suprafața (mp)	Tarla	Parcelă	Nr. topo	Observații / Referințe
1	arabil	NU	14.530	4	17/7	-	NU ESTE IMPREJMUIT

Lungime Segmente

1) Valorile lungimilor segmentelor sunt obținute din proiecție în plan.

Punct început	X / Y	Punct sfârșit	X / Y	Lungime segment (** (m)
1	569.676,847 376.820,855	2	569.942,002 376.366,917	525.706
2	569.942,002 376.366,917	3	569.942,987 376.367,527	1.159
3	569.942,987 376.367,527	4	569.964,889 376.382,573	26.572
4	569.964,889 376.382,573	5	569.700,145 376.835,807	524.891
5	569.700,145 376.835,807	6	569.677,516 376.821,284	26.888

Punct început	X / Y	Punct sfârșit	X / Y	Lungime segment (** (m)
6	569.677,516 376.821,284	1	569.676,847 376.820,855	0.795

** Lungimile segmentelor sunt determinate în planul de proiecție Stereo 70 și sunt rotunjite la 1 milimetru.

*** Distanța dintre puncte este formată din segmente cumulate ce sunt mai mici decât valoarea 1 milimetru.

**DATE DESPRE IMOBILUL NR. 871**

Oficiul de Cadastru și Publicitate Imobiliară PRAHOVA
Biroul de Cadastru și Publicitate Imobiliară Ploiești

A. Partea I. Descrierea imobilului

TEREN Extravilan

Adresa: Jud. Prahova

Nr. Crt	Nr cadastral Nr. topografic	Suprafața* (mp)	Observații / Referințe
A1		2.850	Sector cadastral:21 Teren neimprejmuit;

B. Partea II. Proprietari și acte

Inscrieri privitoare la dreptul de proprietate și alte drepturi reale	Referințe
/	
Act Administrativ nr. 73361, din 31/03/1998 emis de CJSDPAT PRAHOVA;	
B1	A1
Intabulare, drept de PROPRIETATE, dobandit prin Reconstituire, cota actuala 1/1, cota initiala 1/1	
1) DINCA I GHEORGHE, Lipsă CNP.	

C. Partea III. SARCINI .

Inscrieri privind dezmembramintele dreptului de proprietate, drepturi reale de garanție și sarcini	Referințe
NU SUNT	

Teren

Nr cadastral	Suprafața (mp)*	Observații / Referințe
	2.850	

* Suprafața este determinată în planul de proiecție Stereo 70.



Date referitoare la teren

Crt	Categorie folosință	Intra vilan	Suprafața (mp)	Tarla	Parcelă	Nr. topo	Observații / Referințe
1	arabil	NU	2.850	4	17/8	-	

Lungime Segmente

1) Valorile lungimilor segmentelor sunt obținute din proiecție în plan.

Punct început	X / Y	Punct sfârșit	X / Y	Lungime segment (** (m)
1	569.700,145 376.835,807	2	569.964,889 376.382,573	524.891
2	569.964,889 376.382,573	3	569.966,038 376.383,362	1.394
3	569.966,038 376.383,362	4	569.969,397 376.385,622	4.049
4	569.969,397 376.385,622	5	569.704,719 376.838,743	524.76
5	569.704,719 376.838,743	6	569.700,918 376.836,303	4.517

Punct început	X / Y	Punct sfârșit	X / Y	Lungime segment (** (m)
6	569.700,918 376.836,303	1	569.700,145 376.835,807	0.918

** Lungimile segmentelor sunt determinate în planul de proiecție Stereo 70 și sunt rotunjite la 1 milimetru.

*** Distanța dintre puncte este formată din segmente cumulate ce sunt mai mici decât valoarea 1 milimetru.

**DATE DESPRE IMOBILUL NR. 872**

Oficiul de Cadastru și Publicitate Imobiliară PRAHOVA
Biroul de Cadastru și Publicitate Imobiliară Ploiești

A. Partea I. Descrierea imobilului

TEREN Extravilan

Adresa: Jud. Prahova

Nr. Crt	Nr cadastral Nr. topografic	Suprafața* (mp)	Observații / Referințe
A1	26032	9.800	Sector cadastral:21 Teren neimprejmuit;

B. Partea II. Proprietari și acte

Inscrieri privitoare la dreptul de proprietate și alte drepturi reale		Referințe
102908 / 29/12/2014		
Act Notarial nr. 1548, din 23/12/2014 emis de NP PREDA POPESCU FLORENTINA;		
B6	Intabulare, drept de PROPRIETATE dare in plata, dobandit prin Conventie, cota actuala 1/1, cota initiala 1/1 1) S.C. AGROMCOS SRL, CIF:16308156	A1
18459 / 24/02/2016		
Act Normativ nr. 17, din 07/03/2014 emis de Parlamentul Romaniei;		
B7	Imobil aflat sub incidenta art.3 alin.(1) din Legea 17/2014	A1

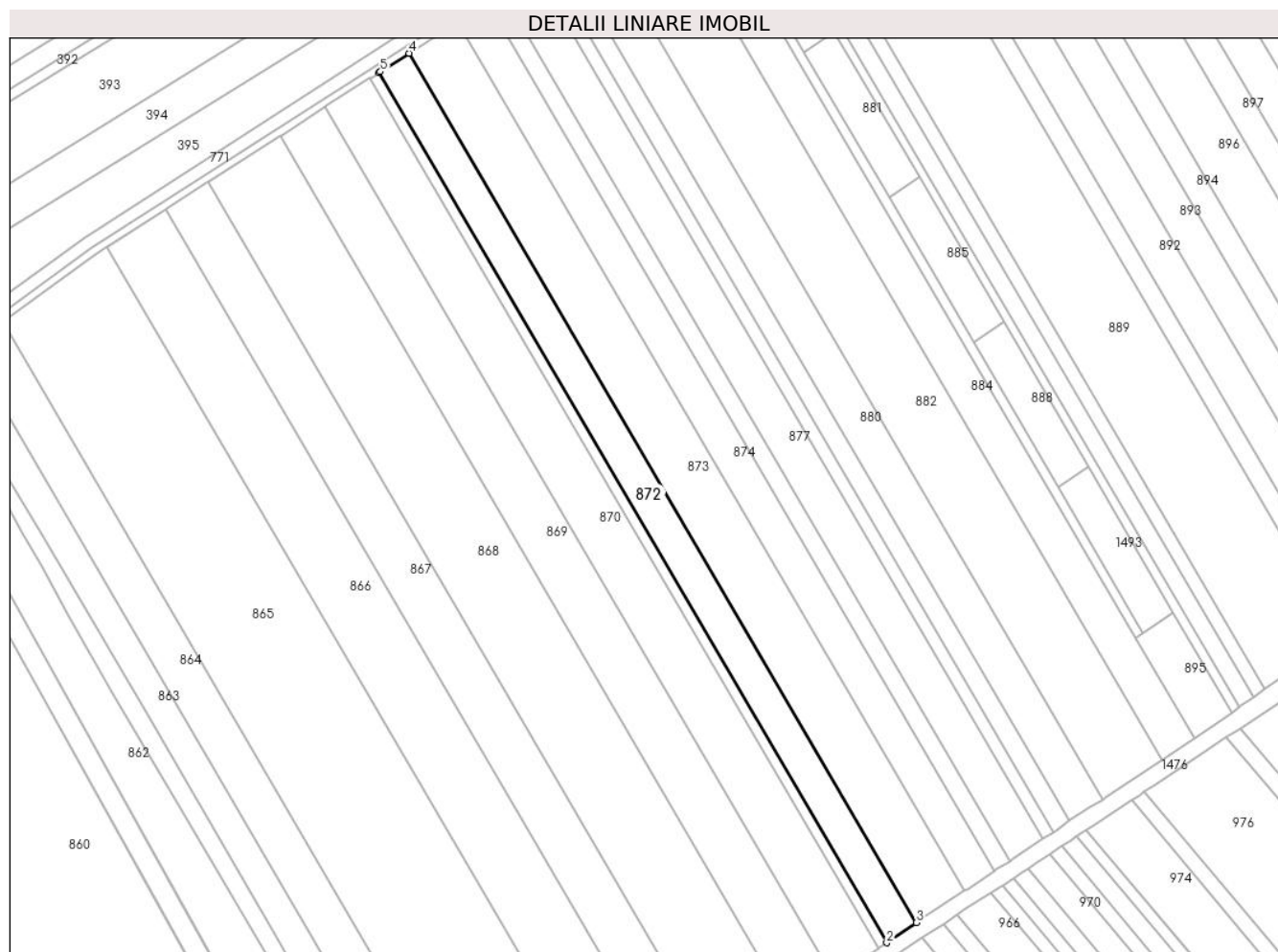
C. Partea III. SARCINI .

Inscrieri privind dezmembramintele dreptului de proprietate, drepturi reale de garanție și sarcini	Referințe
NU SUNT	

Teren

Nr cadastral	Suprafața (mp)*	Observații / Referințe
26032	9.800	

* Suprafața este determinată în planul de proiecție Stereo 70.



Date referitoare la teren

Crt	Categorie folosință	Intra vilan	Suprafața (mp)	Tarla	Parcelă	Nr. topo	Observații / Referințe
1	arabil	NU	9.800	4	17/9	-	NU ESTE IMPREJMUIT

Lungime Segmente

1) Valorile lungimilor segmentelor sunt obținute din proiecție în plan.

Punct început	X / Y	Punct sfârșit	X / Y	Lungime segment (** (m)
1	569.704,719 376.838,743	2	569.969,397 376.385,622	524.76
2	569.969,397 376.385,622	3	569.984,93 376.396,072	18.721
3	569.984,93 376.396,072	4	569.720,456 376.848,842	524.354
4	569.720,456 376.848,842	5	569.705,511 376.839,251	17.758
5	569.705,511 376.839,251	1	569.704,719 376.838,743	0.941

**** Lungimile segmentelor sunt determinate în planul de proiecție Stereo 70 și sunt rotunjite la 1 milimetru.**

***** Distanța dintre puncte este formată din segmente cumulate ce sunt mai mici decât valoarea 1 milimetru.**

**DATE DESPRE IMOBILUL NR. 873**

Oficiul de Cadastru și Publicitate Imobiliară PRAHOVA
Biroul de Cadastru și Publicitate Imobiliară Ploiești

A. Partea I. Descrierea imobilului

TEREN Extravilan

Adresa: Jud. Prahova

Nr. Crt	Nr cadastral Nr. topografic	Suprafața* (mp)	Observații / Referințe
A1		15.800	Sector cadastral:21 Teren neimprejmuit;

B. Partea II. Proprietari și acte

Inscrieri privitoare la dreptul de proprietate și alte drepturi reale	Referințe
/	
Act Administrativ nr. 73378, din 07/04/1998 emis de CJSDPAT PRAHOVA;	
B1	A1
Intabulare, drept de PROPRIETATE, dobandit prin Reconstituire, cota actuala 1/1, cota initiala 1/1 1) DOBRE P ANA, Lipsă CNP.	

C. Partea III. SARCINI .

Inscrieri privind dezmembramintele dreptului de proprietate, drepturi reale de garanție și sarcini	Referințe
NU SUNT	

Teren

Nr cadastral	Suprafața (mp)*	Observații / Referințe
	15.800	

* Suprafața este determinată în planul de proiecție Stereo 70.



Date referitoare la teren

Crt	Categorie folosință	Intra vilan	Suprafața (mp)	Tarla	Parcelă	Nr. topo	Observații / Referințe
1	arabil	NU	15.800	4	17/10	-	

Lungime Segmente

1) Valorile lungimilor segmentelor sunt obținute din proiecție în plan.

Punct început	X / Y	Punct sfârșit	X / Y	Lungime segment (** (m)
1	569.720,456 376.848,842	2	569.984,93 376.396,072	524.354
2	569.984,93 376.396,072	3	569.986,168 376.396,905	1.492
3	569.986,168 376.396,905	4	570.010,067 376.412,811	28.708
4	570.010,067 376.412,811	5	569.745,88 376.865,091	523.786
5	569.745,88 376.865,091	6	569.721,316 376.849,394	29.151

Punct început	X / Y	Punct sfârșit	X / Y	Lungime segment (** (m)
6	569.721,316 376.849,394	1	569.720,456 376.848,842	1.022

** Lungimile segmentelor sunt determinate în planul de proiecție Stereo 70 și sunt rotunjite la 1 milimetru.

*** Distanța dintre puncte este formată din segmente cumulate ce sunt mai mici decât valoarea 1 milimetru.

**DATE DESPRE IMOBILUL NR. 874**

Oficiul de Cadastru și Publicitate Imobiliară PRAHOVA
Biroul de Cadastru și Publicitate Imobiliară Ploiești

A. Partea I. Descrierea imobilului

TEREN Extravilan

Adresa: Jud. Prahova

Nr. Crt	Nr cadastral Nr. topografic	Suprafața* (mp)	Observații / Referințe
A1	26180	9.700	Sector cadastral:21 Teren neimprejmuit;

B. Partea II. Proprietari și acte

Inscrieri privitoare la dreptul de proprietate și alte drepturi reale		Referințe
41094 / 02/06/2014		
Act Notarial nr. 589, din 30/05/2014 emis de NP PREDĂ POPESCU FLORENTINA;		
B3	Intabulare, drept de PROPRIETATEcumparare ca bun propriu, dobandit prin Conventie, cota actuala 1/2, cota initiala 1/2 1) PANTAZESCU GRIGORE DRAGOMIR	A1
B4	Intabulare, drept de PROPRIETATEcumparare ca bun propriu, dobandit prin Conventie, cota actuala 1/2, cota initiala 1/2 1) BOTEA ELENA MARCELICA	A1
18478 / 24/02/2016		
Act Normativ nr. 17, din 07/03/2014 emis de Parlamentul Romaniei;		
B5	Imobil aflat sub incidenta art.3 alin.(1) din Legea 17/2014	A1

C. Partea III. SARCINI .

Inscrieri privind dezmembramintele dreptului de proprietate, drepturi reale de garanție și sarcini	Referințe
NU SUNT	

Teren

Nr cadastral	Suprafața (mp)*	Observații / Referințe
26180	9.700	

* Suprafața este determinată în planul de proiecție Stereo 70.



Date referitoare la teren

Crt	Categorie folosință	Intra vilan	Suprafața (mp)	Tarla	Parcelă	Nr. topo	Observații / Referințe
1	arabil	NU	9.700	4	17/11	-	

Lungime Segmente

1) Valorile lungimilor segmentelor sunt obținute din proiecție în plan.

Punct început	X / Y	Punct sfârșit	X / Y	Lungime segment (** (m)
1	569.745,88 376.865,091	2	570.010,067 376.412,811	523.786
2	570.010,067 376.412,811	3	570.011,406 376.413,703	1.609
3	570.011,406 376.413,703	4	570.025,491 376.423,133	16.95
4	570.025,491 376.423,133	5	569.761,457 376.875,151	523.483
5	569.761,457 376.875,151	6	569.746,859 376.865,716	17.382

Punct început	X / Y	Punct sfârșit	X / Y	Lungime segment (** (m)
6	569.746,859 376.865,716	1	569.745,88 376.865,091	1.161

** Lungimile segmentelor sunt determinate în planul de proiecție Stereo 70 și sunt rotunjite la 1 milimetru.

*** Distanța dintre puncte este formată din segmente cumulate ce sunt mai mici decât valoarea 1 milimetru.

**DATE DESPRE IMOBILUL NR. 875**

Oficiul de Cadastru și Publicitate Imobiliară PRAHOVA
Biroul de Cadastru și Publicitate Imobiliară Ploiești

A. Partea I. Descrierea imobilului

TEREN Extravilan

Adresa: Jud. Prahova

Nr. Crt	Nr cadastral Nr. topografic	Suprafața* (mp)	Observații / Referințe
A1	26471	4.900	Sector cadastral:21 Teren neimpregmuit;

B. Partea II. Proprietari și acte

Inscrieri privitoare la dreptul de proprietate și alte drepturi reale		Referințe
18502 / 24/02/2016		
Act Normativ nr. 17, din 07/03/2014 emis de Parlamentul Romaniei;		
B4	Imobil aflat sub incidenta art.3 alin.(1) din Legea 17/2014	A1
152082 / 23/12/2019		
Act Notarial nr. 2656, din 19/12/2019 emis de NP Meirosu Mihai Gabriel;		
B8	Intabulare, drept de PROPRIETATE, dobandit prin Conventie, cota actuala 1/1, cota initiala 1/1 1) SC BAU FRUCHT PARTNER SRL, CIF:33526037	A1

C. Partea III. SARCINI .

Inscrieri privind dezmembramintele dreptului de proprietate, drepturi reale de garanție și sarcini	Referințe
NU SUNT	

Teren

Nr cadastral	Suprafața (mp)*	Observații / Referințe
26471	4.900	

* Suprafața este determinată în planul de proiecție Stereo 70.



Date referitoare la teren

Crt	Categorie folosință	Intramilan	Suprafața (mp)	Tarla	Parcelă	Nr. topo	Observații / Referințe
1	arabil	NU	4.900	4	17/12	-	

Lungime Segmente

1) Valorile lungimilor segmentelor sunt obținute din proiecție în plan.

Punct început	X / Y	Punct sfârșit	X / Y	Lungime segment (** (m)
1	569.761,457 376.875,151	2	570.025,491 376.423,133	523.483
2	570.025,491 376.423,133	3	570.026,867 376.424,054	1.656
3	570.026,867 376.424,054	4	570.033,422 376.428,112	7.709
4	570.033,422 376.428,112	5	569.769,339 376.880,214	523.58
5	569.769,339 376.880,214	6	569.762,505 376.875,829	8.12

Punct început	X / Y	Punct sfârșit	X / Y	Lungime segment (** (m)
6	569.762,505 376.875,829	1	569.761,457 376.875,151	1.248

** Lungimile segmentelor sunt determinate în planul de proiecție Stereo 70 și sunt rotunjite la 1 milimetru.

*** Distanța dintre puncte este formată din segmente cumulate ce sunt mai mici decât valoarea 1 milimetru.

**DATE DESPRE IMOBILUL NR. 876**

Oficiul de Cadastru și Publicitate Imobiliară PRAHOVA
Biroul de Cadastru și Publicitate Imobiliară Ploiești

A. Partea I. Descrierea imobilului

TEREN Extravilan

Nr. CF vechi:5771

Nr. cadastral vechi:11984

Adresa: Jud. Prahova

Nr. Crt	Nr cadastral Nr. topografic	Suprafața* (mp)	Observații / Referințe
A1	22543	Din acte: 2.090 Masurata: 2.089	Sector cadastral:21 Teren neimprejmit;

B. Partea II. Proprietari și acte

Inscrieri privitoare la dreptul de proprietate și alte drepturi reale		Referințe
1377 / 14/01/2009		
Act Administrativ nr. 76580, din 25/06/2002 emis de COMISIA JUDETEANA PRAHOVA (sentinta civila nr. 12167/21.12.2007 emis de JUDECATORIA PLOIESTI);		
B1	Intabulare, drept de PROPRIETATE, dobandit prin Hotarare Judecatoreasca, cota actuala 1/1, cota initiala 1/1 1) UNGUREANU SOFIA, Lipsă CNP.	A1
18234 / 24/02/2016		
Act Normativ nr. 17, din 07/03/2014 emis de Parlamentul Romaniei;		
B2	imobil aflat sub incidenta art.3 (alin.1) din Legea nr.17/2014	A1

C. Partea III. SARCINI .

Inscrieri privind dezmembramintele dreptului de proprietate, drepturi reale de garanție și sarcini	Referințe
NU SUNT	

Teren

Nr cadastral	Suprafața (mp)*	Observații / Referințe
22543	Din acte: 2.090 Masurata: 2.089	

* Suprafața este determinată în planul de proiecție Stereo 70.



Date referitoare la teren

Crt	Categorie folosință	Intra vilan	Suprafața (mp)	Tarla	Parcelă	Nr. topo	Observații / Referințe
1	arabil	NU	2.089	4	17/19	-	

Lungime Segmente

1) Valorile lungimilor segmentelor sunt obținute din proiecție în plan.

Punct început	X / Y	Punct sfârșit	X / Y	Lungime segment (** (m)
1	569.887,29 376.954,034	2	569.872,786 376.944,998	17.088
2	569.872,786 376.944,998	3	569.871,067 376.943,927	2.025
3	569.871,067 376.943,927	4	569.926,437 376.849,135	109.779
4	569.926,437 376.849,135	5	569.942,213 376.860,008	19.16
5	569.942,213 376.860,008	1	569.887,29 376.954,034	108.892

**** Lungimile segmentelor sunt determinate în planul de proiecție Stereo 70 și sunt rotunjite la 1 milimetru.**

***** Distanța dintre puncte este formată din segmente cumulate ce sunt mai mici decât valoarea 1 milimetru.**

**DATE DESPRE IMOBILUL NR. 877**

Oficiul de Cadastru și Publicitate Imobiliară PRAHOVA
Biroul de Cadastru și Publicitate Imobiliară Ploiești

A. Partea I. Descrierea imobilului

TEREN Extravilan

Adresa: Jud. Prahova

Nr. Crt	Nr cadastral Nr. topografic	Suprafața* (mp)	Observații / Referințe
A1		10.800	Sector cadastral:21 Teren neimprejmit;

B. Partea II. Proprietari și acte

Inscrieri privitoare la dreptul de proprietate și alte drepturi reale	Referințe
/	
Act Administrativ nr. 73316, din 04/12/1997 emis de CJSDPAT PRAHOVA;	
B1	A1
Intabulare, drept de PROPRIETATE, dobandit prin Reconstituire, cota actuala 1/1, cota initiala 1/1	
1) ENACHE OVIDIU, Lipsă CNP.	
2) IONITĂ MARIA, Lipsă CNP.	
3) ENACHE CONSTANTIN, Lipsă CNP.	

C. Partea III. SARCINI .

Inscrieri privind dezmembramintele dreptului de proprietate, drepturi reale de garanție și sarcini	Referințe
NU SUNT	

Teren

Nr cadastral	Suprafața (mp)*	Observații / Referințe
	10.800	

* Suprafața este determinată în planul de proiecție Stereo 70.



Date referitoare la teren

Crt	Categorie folosință	Intra vilan	Suprafața (mp)	Tarla	Parcelă	Nr. topo	Observații / Referințe
1	arabil	NU	10.800	4	17/13	-	

Lungime Segmente

1) Valorile lungimilor segmentelor sunt obținute din proiecție în plan.

Punct început	X / Y	Punct sfârșit	X / Y	Lungime segment (** (m)
1	569.769,339 376.880,214	2	570.033,422 376.428,112	523.58
2	570.033,422 376.428,112	3	570.034,869 376.429,008	1.702
3	570.034,869 376.429,008	4	570.050,585 376.439,641	18.975
4	570.050,585 376.439,641	5	569.786,726 376.891,359	523.135
5	569.786,726 376.891,359	6	569.770,426 376.880,912	19.361

Punct început	X / Y	Punct sfârșit	X / Y	Lungime segment (** (m)
6	569.770,426 376.880,912	1	569.769,339 376.880,214	1.292

** Lungimile segmentelor sunt determinate în planul de proiecție Stereo 70 și sunt rotunjite la 1 milimetru.

*** Distanța dintre puncte este formată din segmente cumulate ce sunt mai mici decât valoarea 1 milimetru.

**DATE DESPRE IMOBILUL NR. 878**

Oficiul de Cadastru și Publicitate Imobiliară PRAHOVA
Biroul de Cadastru și Publicitate Imobiliară Ploiești

A. Partea I. Descrierea imobilului

TEREN Extravilan

Adresa: Jud. Prahova

Nr. Crt	Nr cadastral Nr. topografic	Suprafața* (mp)	Observații / Referințe
A1		3.700	Sector cadastral:21 Teren neimprejmuit;

B. Partea II. Proprietari și acte

Inscrieri privitoare la dreptul de proprietate și alte drepturi reale	Referințe
/	
Act Administrativ nr. 44055, din 24/07/2002 emis de CJSDPAT PRAHOVA;	
B1	A1
Intabulare, drept de PROPRIETATE, dobandit prin Reconstituire, cota actuala 1/1, cota initiala 1/1 1) FLORESCU I ELENA, Lipsă CNP.	

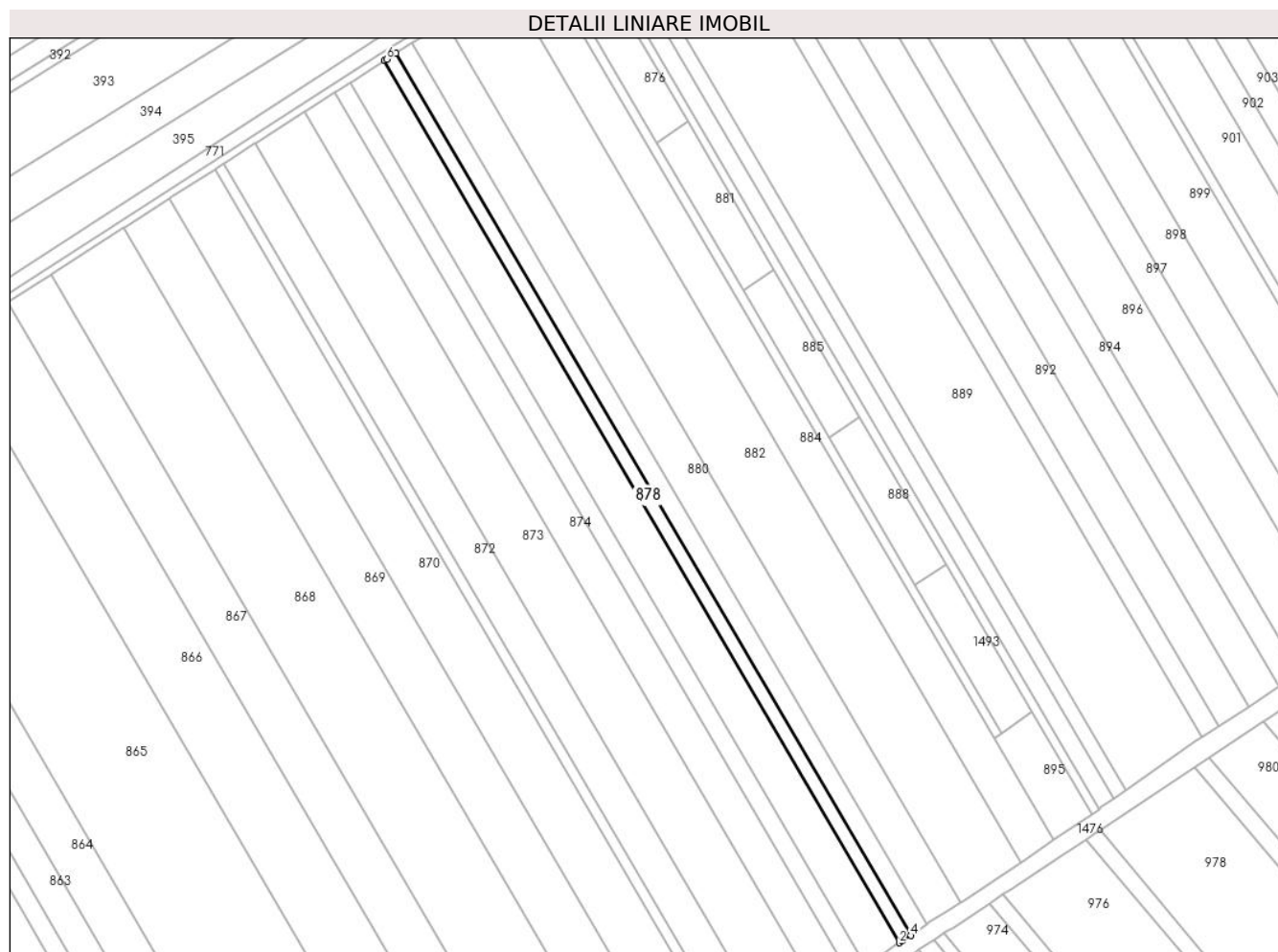
C. Partea III. SARCINI .

Inscrieri privind dezmembramintele dreptului de proprietate, drepturi reale de garanție și sarcini	Referințe
NU SUNT	

Teren

Nr cadastral	Suprafața (mp)*	Observații / Referințe
	3.700	

* Suprafața este determinată în planul de proiecție Stereo 70.



Date referitoare la teren

Crt	Categorie folosință	Intra vilan	Suprafața (mp)	Tarla	Parcelă	Nr. topo	Observații / Referințe
1	arabil	NU	3.700	4	17/14	-	

Lungime Segmente

1) Valorile lungimilor segmentelor sunt obținute din proiecție în plan.

Punct început	X / Y	Punct sfârșit	X / Y	Lungime segment (** (m)
1	569.786,726 376.891,359	2	570.050,585 376.439,641	523.135
2	570.050,585 376.439,641	3	570.052,05 376.440,632	1.769
3	570.052,05 376.440,632	4	570.056,64 376.443,298	5.308
4	570.056,64 376.443,298	5	569.792,722 376.895,116	523.252
5	569.792,722 376.895,116	6	569.787,895 376.892,108	5.688

Punct început	X / Y	Punct sfârșit	X / Y	Lungime segment (** (m)
6	569.787,895 376.892,108	1	569.786,726 376.891,359	1.388

** Lungimile segmentelor sunt determinate în planul de proiecție Stereo 70 și sunt rotunjite la 1 milimetru.

*** Distanța dintre puncte este formată din segmente cumulate ce sunt mai mici decât valoarea 1 milimetru.

**DATE DESPRE IMOBILUL NR. 879**

Oficiul de Cadastru și Publicitate Imobiliară PRAHOVA
Biroul de Cadastru și Publicitate Imobiliară Ploiești

A. Partea I. Descrierea imobilului

TEREN Extravilan

Adresa: Jud. Prahova

Nr. Crt	Nr cadastral Nr. topografic	Suprafața* (mp)	Observații / Referințe
A1		5.100	Sector cadastral:21 Teren neimprejmuit;

B. Partea II. Proprietari și acte

Inscrieri privitoare la dreptul de proprietate și alte drepturi reale	Referințe
/	
Act Administrativ nr. 69490, din 24/11/1997 emis de CJSDPAT PRAHOVA;	
B1	A1
Intabulare, drept de PROPRIETATE, dobandit prin Reconstituire, cota actuala 1/1, cota initiala 1/1	
1) FĂTU C ANA, Lipsă CNP.	

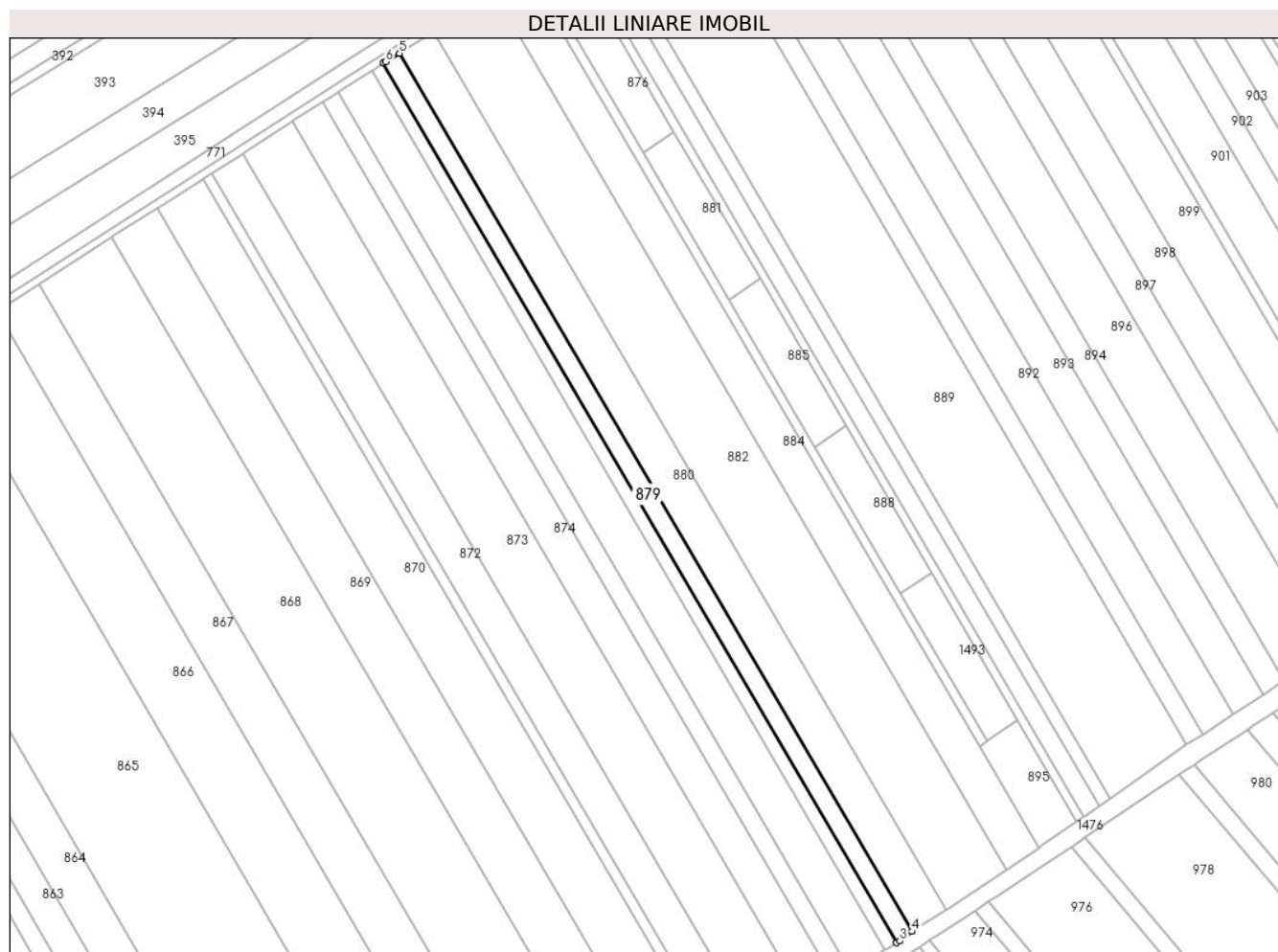
C. Partea III. SARCINI .

Inscrieri privind dezmembramintele dreptului de proprietate, drepturi reale de garanție și sarcini	Referințe
NU SUNT	

Teren

Nr cadastral	Suprafața (mp)*	Observații / Referințe
	5.100	

* Suprafața este determinată în planul de proiecție Stereo 70.



Date referitoare la teren

Crt	Categorie folosință	Intra vilan	Suprafața (mp)	Tarla	Parcelă	Nr. topo	Observații / Referințe
1	arabil	NU	5.100	4	17/15	-	

Lungime Segmente

1) Valorile lungimilor segmentelor sunt obținute din proiecție în plan.

Punct început	X / Y	Punct sfârșit	X / Y	Lungime segment (** (m)
1	569.792,722 376.895,116	2	570.056,64 376.443,298	523.252
2	570.056,64 376.443,298	3	570.058,26 376.444,239	1.873
3	570.058,26 376.444,239	4	570.064,538 376.449,11	7.946
4	570.064,538 376.449,11	5	569.801,003 376.900,275	522.495
5	569.801,003 376.900,275	6	569.793,928 376.895,867	8.336

Punct început	X / Y	Punct sfârșit	X / Y	Lungime segment (** (m)
6	569.793,928 376.895,867	1	569.792,722 376.895,116	1.421

** Lungimile segmentelor sunt determinate în planul de proiecție Stereo 70 și sunt rotunjite la 1 milimetru.

*** Distanța dintre puncte este formată din segmente cumulate ce sunt mai mici decât valoarea 1 milimetru.

**DATE DESPRE IMOBILUL NR. 880**

Oficiul de Cadastru și Publicitate Imobiliară PRAHOVA
Biroul de Cadastru și Publicitate Imobiliară Ploiești

A. Partea I. Descrierea imobilului

TEREN Extravilan

Adresa: Jud. Prahova

Nr. Crt	Nr cadastral Nr. topografic	Suprafața* (mp)	Observații / Referințe
A1	25900	Din acte: 10.697 Masurata: 10.700	Sector cadastral:21 Teren neimprijmit;

B. Partea II. Proprietari și acte

Inscrieri privitoare la dreptul de proprietate și alte drepturi reale		Referințe
18443 / 24/02/2016		
Act Normativ nr. 17, din 07/03/2014 emis de Parlamentul Romaniei;		
B3	Imobil aflat sub incidenta art.3 alin.(1) din Legea 17/2014	A1
152096 / 23/12/2019		
Act Notarial nr. 2656, din 19/12/2019 emis de NP Meirosu Mihai Gabriel;		
B6	Intabulare, drept de PROPRIETATEcumparare, dobandit prin Conventie, cota actuala 1/1, cota initiala 1/1 1) SC BAU FRUCHT PARTNER SRL, CIF:33526037	A1

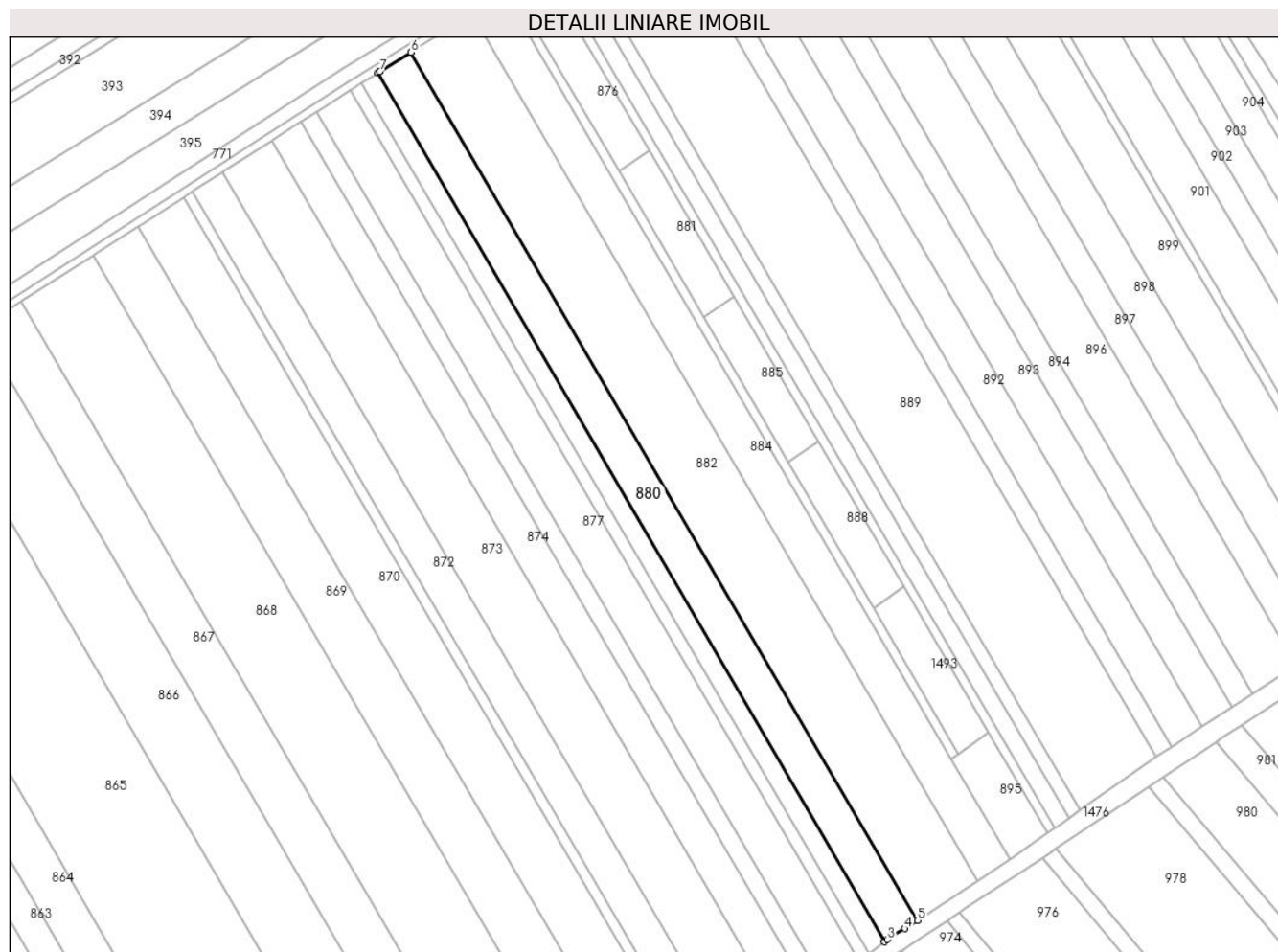
C. Partea III. SARCINI .

Inscrieri privind dezmembramintele dreptului de proprietate, drepturi reale de garanție și sarcini	Referințe
NU SUNT	

Teren

Nr cadastral	Suprafața (mp)*	Observații / Referințe
25900	Din acte: 10.697 Masurata: 10.700	

* Suprafața este determinată în planul de proiecție Stereo 70.



Date referitoare la teren

Crt	Categorie folosință	Intra vilan	Suprafața (mp)	Tarla	Parcelă	Nr. topo	Observații / Referințe
1	arabil	NU	10.700	4	17/16	-	NU ESTE IMPREJMUIT

Lungime Segmente

1) Valorile lungimilor segmentelor sunt obținute din proiecție în plan.

Punct început	X / Y	Punct sfârșit	X / Y	Lungime segment (** (m)
1	569.801,003 376.900,275	2	570.064,538 376.449,11	522.495
2	570.064,538 376.449,11	3	570.066,106 376.450,326	1.984
3	570.066,106 376.450,326	4	570.075,084 376.455,987	10.614
4	570.075,084 376.455,987	5	570.081,847 376.460,096	7.913

Punct început	X / Y	Punct sfârșit	X / Y	Lungime segment (** (m)
5	570.081,847 376.460,096	6	569.818,398 376.911,112	522.323
6	569.818,398 376.911,112	7	569.802,249 376.901,051	19.027
7	569.802,249 376.901,051	1	569.801,003 376.900,275	1.468

** Lungimile segmentelor sunt determinate în planul de proiecție Stereo 70 și sunt rotunjite la 1 milimetru.

*** Distanța dintre puncte este formată din segmente cumulate ce sunt mai mici decât valoarea 1 milimetru.

**DATE DESPRE IMOBILUL NR. 881**

Oficiul de Cadastru și Publicitate Imobiliară PRAHOVA
Biroul de Cadastru și Publicitate Imobiliară Ploiești

A. Partea I. Descrierea imobilului

TEREN Extravilan

Nr. CF vechi:5711

Nr. cadastral vechi:11949

Adresa: Jud. Prahova

Nr. Crt	Nr cadastral Nr. topografic	Suprafața* (mp)	Observații / Referințe
A1	22502	1.671	Sector cadastral:21 Teren neimprejmuit;

B. Partea II. Proprietari și acte

Inscrieri privitoare la dreptul de proprietate și alte drepturi reale		Referințe
78219 / 21/11/2008		
Act Administrativ nr. 76580, din 25/06/2002 emis de COM JUD PRAHOVA (sentinta civila nr.12167/21.12.2007 emis de JUDEC PLOIESTI);		
B1	Intabulare, drept de PROPRIETATE, dobandit prin Conventie, cota actuala 1/1, cota initiala 1/1 1) SIMIONESCU ANA , Lipsă CNP.	A1
5400 / 03/02/2011		
Hotarare Judecatoreasca nr. 5568/281, din 26/01/2010 emis de JUDECATORIA PLOIESTI;		
B2	se noteaza incheierea de indreptare a erorii materiale din dosar nr. 5568/281/2007 al Judecatoriei Ploiesti	A1
18227 / 24/02/2016		
Act Normativ nr. 17, din 07/03/2014 emis de Parlamentul Romaniei;		
B3	Imobil aflat sub incidenta art.3 alin.(1) din Legea 17/2014	A1

C. Partea III. SARCINI .

Inscrieri privind dezmembramintele dreptului de proprietate, drepturi reale de garanție și sarcini	Referințe
NU SUNT	

Teren

Nr cadastral	Suprafața (mp)*	Observații / Referințe
22502	1.671	

* Suprafața este determinată în planul de proiecție Stereo 70.



Date referitoare la teren

Crt	Categorie folosință	Intra vilan	Suprafața (mp)	Tarla	Parcelă	Nr. topo	Observații / Referințe
1	arabil	NU	1.671	4	17/19	-	

Lungime Segmente

1) Valorile lungimilor segmentelor sunt obținute din proiecție în plan.

Punct început	X / Y	Punct sfârșit	X / Y	Lungime segment (** (m)
1	569.970,549 376.773,616	2	569.986,325 376.784,489	19.16
2	569.986,325 376.784,489	3	569.942,213 376.860,008	87.458
3	569.942,213 376.860,008	4	569.926,437 376.849,135	19.16
4	569.926,437 376.849,135	1	569.970,549 376.773,616	87.458

** Lungimile segmentelor sunt determinate în planul de proiecție Stereo 70 și sunt rotunjite la 1 milimetru.

***** Distanţa dintre puncte este formată din segmente cumulate ce sunt mai mici decât valoarea 1 milimetru.**

**DATE DESPRE IMOBILUL NR. 882**

Oficiul de Cadastru și Publicitate Imobiliară PRAHOVA
Biroul de Cadastru și Publicitate Imobiliară Ploiești

A. Partea I. Descrierea imobilului

TEREN Extravilan

Adresa: Jud. Prahova

Nr. Crt	Nr cadastral Nr. topografic	Suprafața* (mp)	Observații / Referințe
A1		19.500	Sector cadastral:21 Teren neimprejmuit;

B. Partea II. Proprietari și acte

Inscrieri privitoare la dreptul de proprietate și alte drepturi reale	Referințe
/	
Act Administrativ nr. 69479, din 16/09/1997 emis de CJSDPAT PRAHOVA;	
B1	A1
Intabulare, drept de PROPRIETATE, dobandit prin Reconstituire, cota actuala 1/1, cota initiala 1/1	
1) GHEORGHE E GHEORGHE, Lipsă CNP.	

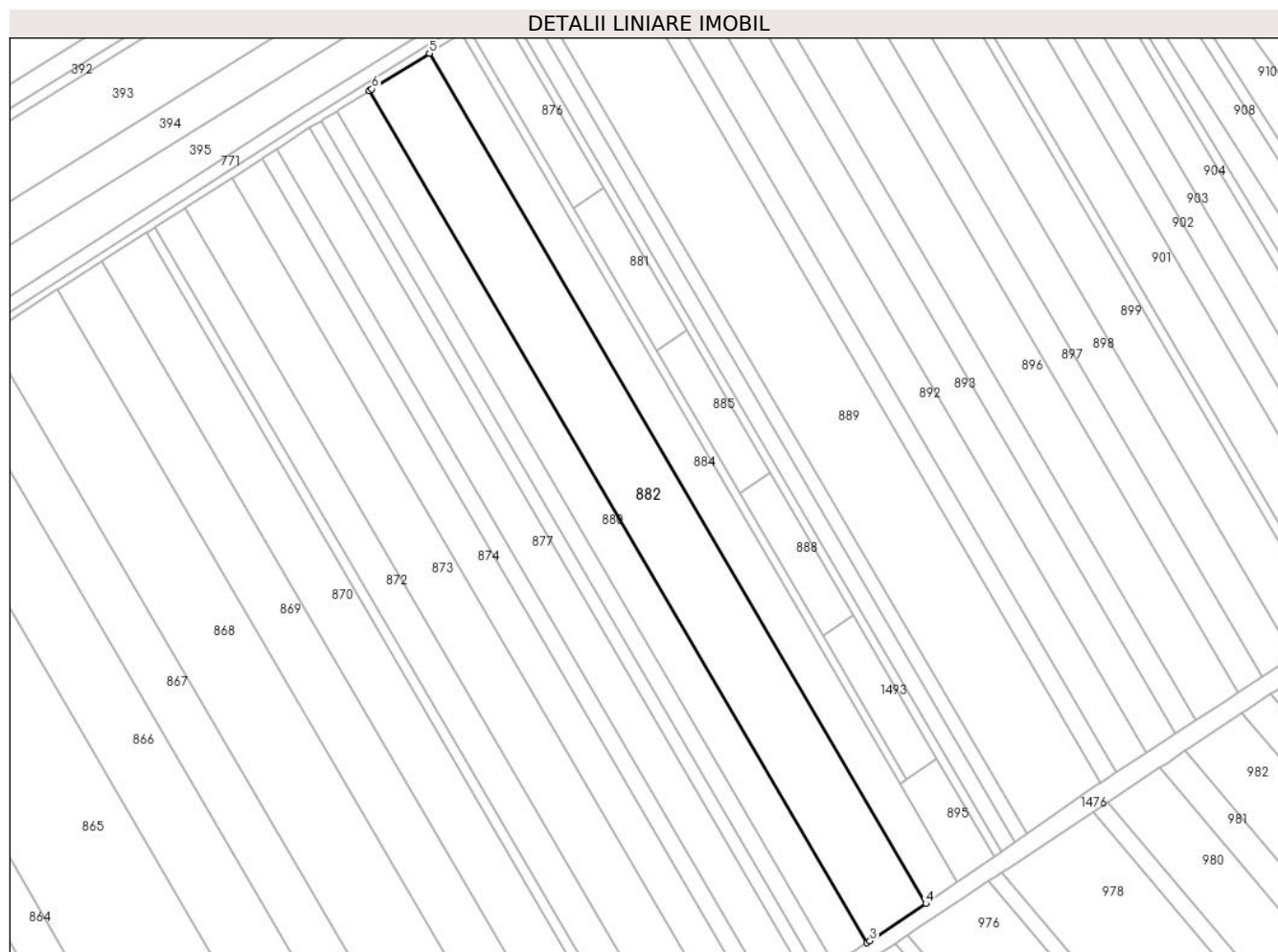
C. Partea III. SARCINI .

Inscrieri privind dezmembramintele dreptului de proprietate, drepturi reale de garanție și sarcini	Referințe
NU SUNT	

Teren

Nr cadastral	Suprafața (mp)*	Observații / Referințe
	19.500	

* Suprafața este determinată în planul de proiecție Stereo 70.



Date referitoare la teren

Crt	Categorie folosință	Intra vilan	Suprafața (mp)	Tarla	Parcelă	Nr. topo	Observații / Referințe
1	arabil	NU	19.500	4	17/17	-	

Lungime Segmente

1) Valorile lungimilor segmentelor sunt obținute din proiecție în plan.

Punct început	X / Y	Punct sfârșit	X / Y	Lungime segment (** (m)
1	569.818,398 376.911,112	2	570.081,847 376.460,096	522.323
2	570.081,847 376.460,096	3	570.083,522 376.461,113	1.96
3	570.083,522 376.461,113	4	570.113,029 376.480,804	35.474
4	570.113,029 376.480,804	5	569.850,128 376.930,881	521.235
5	569.850,128 376.930,881	6	569.819,722 376.911,937	35.825

Punct început	X / Y	Punct sfârșit	X / Y	Lungime segment (** (m)
6	569.819,722 376.911,937	1	569.818,398 376.911,112	1.56

** Lungimile segmentelor sunt determinate în planul de proiecție Stereo 70 și sunt rotunjite la 1 milimetru.

*** Distanța dintre puncte este formată din segmente cumulate ce sunt mai mici decât valoarea 1 milimetru.

**DATE DESPRE IMOBILUL NR. 883**

Oficiul de Cadastru și Publicitate Imobiliară PRAHOVA
Biroul de Cadastru și Publicitate Imobiliară Ploiești

A. Partea I. Descrierea imobilului

TEREN Extravilan

Nr. CF vechi:6146

Nr. cadastral vechi:12245

Adresa: Jud. Prahova, DRUM DE ACCES

Nr. Crt	Nr cadastral Nr. topografic	Suprafața* (mp)	Observații / Referințe
A1	22824	Din acte: 2.095 Masurata: 2.094	Sector cadastral:21 Teren neimprejmuit;

B. Partea II. Proprietari și acte

Inscrieri privitoare la dreptul de proprietate și alte drepturi reale	Referințe
28485 / 11/06/2009	
Hotarare Judecatoreasca nr. 12167, din 21/12/2007 emis de JUDECATORIA PLOIESTI;	
B1	A1
Intabulare, drept de PROPRIETATE, dobandit prin lesire Din Indiviziune, cota actuala 4/5, cota initiala 1/1	
1) SIMIONESCU ANA, Lipsă CNP.	
2) CIOCEA MARIA, Lipsă CNP.	
3) COSTACHE ION, Lipsă CNP.	
4) DOBRE STEFAN, Lipsă CNP.	
5387 / 03/02/2011	
Hotarare Judecatoreasca nr. 5568/281, din 26/01/2010 emis de JUDEACTORIA PLOIESTI;	
B6	A1
se noteaza incheierea de indreptare a erorii materiale din dosar nr. 5568/281/2007 al Judecatoriei Ploiesti	
35349 / 21/06/2011	
Act Notarial nr. 1735, din 20/06/2011 emis de NP MINEA OCTAVIAN;	
B8	A1
Intabulare, drept de PROPRIETATEcumparare ca bun comun pentru teren de 419 mp indiviz din 2095 mp, dobandit prin Conventie, cota actuala 1/5, cota initiala 419/2095	
1) SANDU STEFAN, Lipsă CNP.	
2) SANDU MATILDA, Lipsă CNP.	

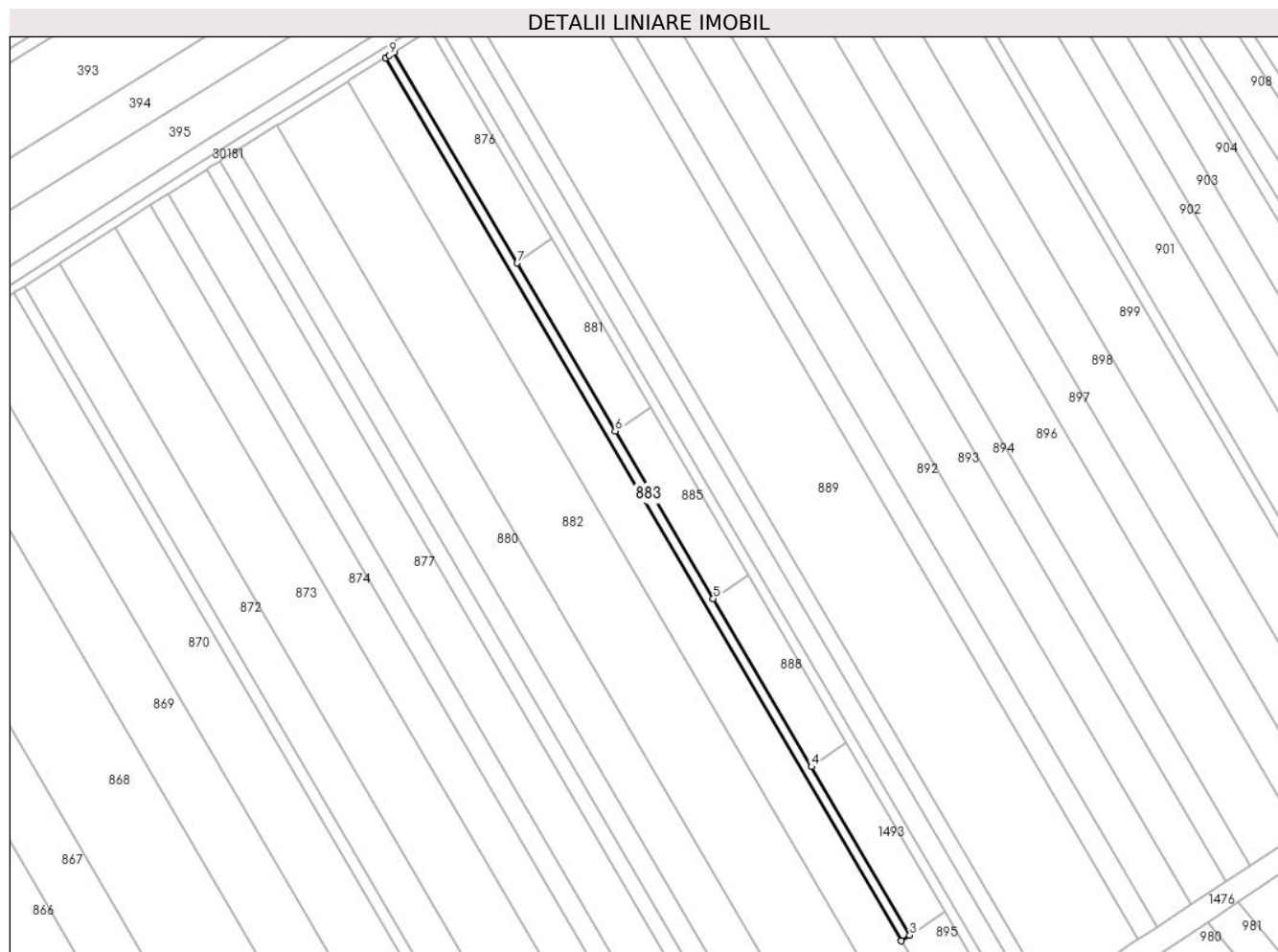
C. Partea III. SARCINI .

Inscrieri privind dezmembramintele dreptului de proprietate, drepturi reale de garanție și sarcini	Referințe
NU SUNT	

Teren

Nr cadastral	Suprafața (mp)*	Observații / Referințe
22824	Din acte: 2.095 Masurata: 2.094	

* Suprafața este determinată în planul de proiecție Stereo 70.



Date referitoare la teren

Crt	Categorie folosință	Intra vilan	Suprafața (mp)	Tarla	Parcelă	Nr. topo	Observații / Referințe
1	drum	NU	2.094	4	17/19	-	

Lungime Segmente

1) Valorile lungimilor segmentelor sunt obținute din proiecție în plan.

Punct început	X / Y	Punct sfârșit	X / Y	Lungime segment (** (m)
1	569.867,202 376.941,518	2	570.099,26 376.544,242	460.086
2	570.099,26 376.544,242	3	570.103,019 376.546,832	4.565
3	570.103,019 376.546,832	4	570.058,775 376.622,577	87.72
4	570.058,775 376.622,577	5	570.014,662 376.698,097	87.46
5	570.014,662 376.698,097	6	569.970,549 376.773,616	87.459

Punct început	X / Y	Punct sfârșit	X / Y	Lungime segment (** (m)
6	569.970,549 376.773,616	7	569.926,437 376.849,135	87.458
7	569.926,437 376.849,135	8	569.871,067 376.943,927	109.779
8	569.871,067 376.943,927	9	569.868,935 376.942,598	2.512
9	569.868,935 376.942,598	1	569.867,202 376.941,518	2.042

** Lungimile segmentelor sunt determinate în planul de proiecție Stereo 70 și sunt rotunjite la 1 milimetru.

*** Distanța dintre puncte este formată din segmente cumulate ce sunt mai mici decât valoarea 1 milimetru.

**DATE DESPRE IMOBILUL NR. 884**

Oficiul de Cadastru și Publicitate Imobiliară PRAHOVA
Biroul de Cadastru și Publicitate Imobiliară Ploiești

A. Partea I. Descrierea imobilului

TEREN Extravilan

Adresa: Jud. Prahova

Nr. Crt	Nr cadastral Nr. topografic	Suprafața* (mp)	Observații / Referințe
A1		10.473	Sector cadastral:21 Teren neimprejmuit;

B. Partea II. Proprietari și acte

Inscrieri privitoare la dreptul de proprietate și alte drepturi reale		Referințe
/		
Act Administrativ nr. 44042, din 24/07/2002 emis de CJSDPAT PRAHOVA;		
B1	Intabulare, drept de PROPRIETATE, dobandit prin Reconstituire, cota actuala 1/1, cota initiala 1/1 1) GHEORGHE P ANDREI, Lipsă CNP.	A1

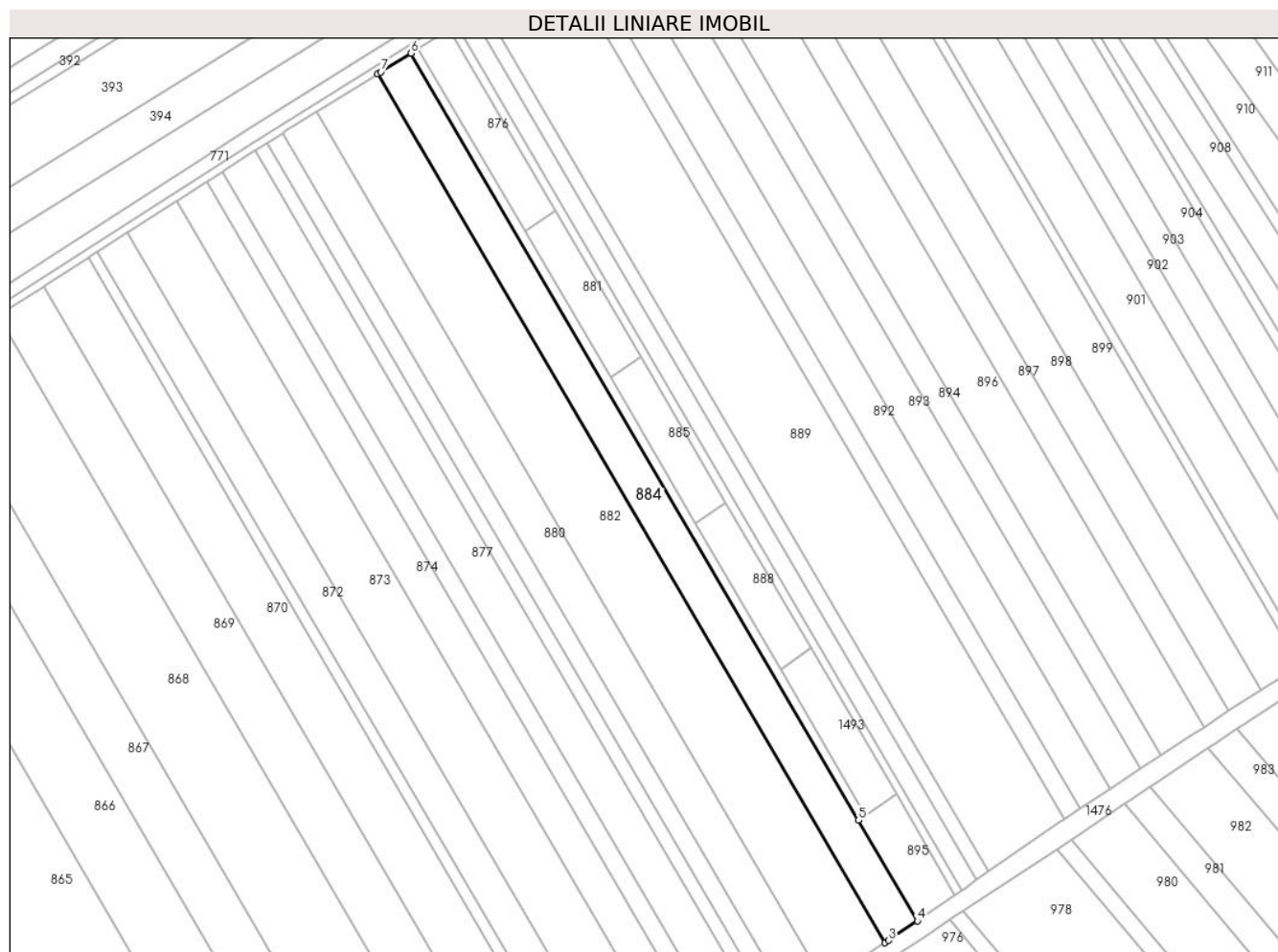
C. Partea III. SARCINI .

Inscrieri privind dezmembramintele dreptului de proprietate, drepturi reale de garanție și sarcini	Referințe
NU SUNT	

Teren

Nr cadastral	Suprafața (mp)*	Observații / Referințe
	10.473	

* Suprafața este determinată în planul de proiecție Stereo 70.



Date referitoare la teren

Crt	Categorie folosință	Intra vilan	Suprafața (mp)	Tarla	Parcelă	Nr. topo	Observații / Referințe
1	arabil	NU	10.473	4	17/18	-	

Lungime Segmente

1) Valorile lungimilor segmentelor sunt obținute din proiecție în plan.

Punct început	X / Y	Punct sfârșit	X / Y	Lungime segment (** (m)
1	569.850,128 376.930,881	2	570.113,029 376.480,804	521.235
2	570.113,029 376.480,804	3	570.114,859 376.482,025	2.2
3	570.114,859 376.482,025	4	570.129,698 376.492,133	17.955
4	570.129,698 376.492,133	5	570.099,26 376.544,242	60.347
5	570.099,26 376.544,242	6	569.867,202 376.941,518	460.086

Punct început	X / Y	Punct sfârșit	X / Y	Lungime segment (** (m)
6	569.867,202 376.941,518	7	569.851,605 376.931,801	18.376
7	569.851,605 376.931,801	1	569.850,128 376.930,881	1.74

** Lungimile segmentelor sunt determinate în planul de proiecție Stereo 70 și sunt rotunjite la 1 milimetru.

*** Distanța dintre puncte este formată din segmente cumulate ce sunt mai mici decât valoarea 1 milimetru.

**DATE DESPRE IMOBILUL NR. 885**

Oficiul de Cadastru și Publicitate Imobiliară PRAHOVA
Biroul de Cadastru și Publicitate Imobiliară Ploiești

A. Partea I. Descrierea imobilului

TEREN Extravilan

Nr. CF vechi:5695

Nr. cadastral vechi:11946

Adresa: Jud. Prahova, DRUM DE ACCES

Nr. Crt	Nr cadastral Nr. topografic	Suprafața* (mp)	Observații / Referințe
A1	22500	1.671	Sector cadastral:21 Teren neimprejmuit;

B. Partea II. Proprietari și acte

Inscrieri privitoare la dreptul de proprietate și alte drepturi reale		Referințe
35343 / 21/06/2011		
Act Notarial nr. 1735, din 20/06/2011 emis de NP MINEA OCTAVIAN (act administrativ fn/26.01.2010 emis de JUDECATORIA PLOIESTI);		
B3	Intabulare, drept de PROPRIETATEcumparare ca bun comun, dobandit prin Conventie, cota actuala 1/1, cota initiala 1/1 1) SANDU STEFAN 2) SANDU MATILDA	A1
18226 / 24/02/2016		
Act Normativ nr. 17, din 07/03/2014 emis de Parlamentul Romaniei;		
B4	imobil aflat sub incidenta art.3 (alin.1) din Legea nr.17/2014	A1

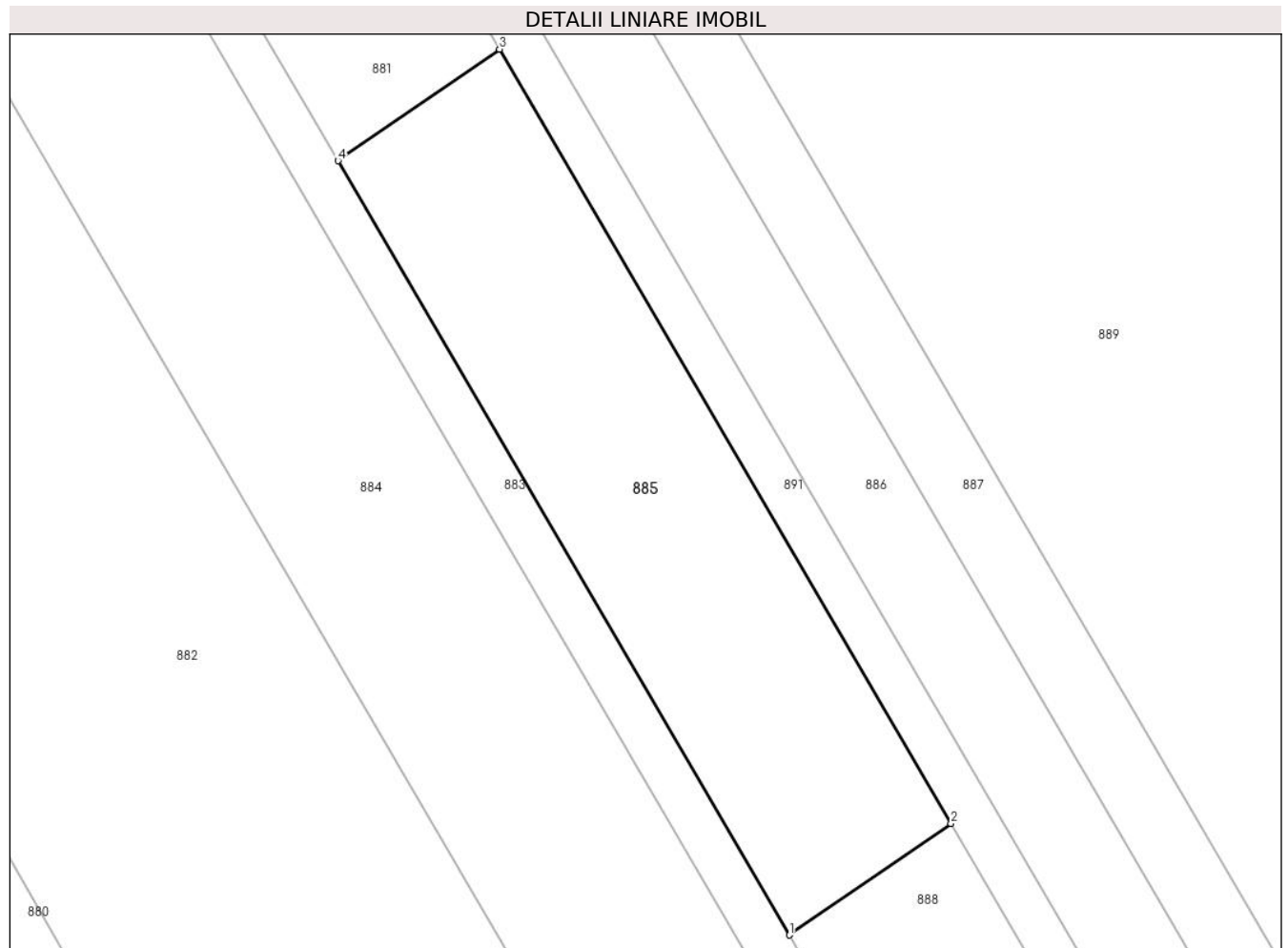
C. Partea III. SARCINI .

Inscrieri privind dezmembramintele dreptului de proprietate, drepturi reale de garanție și sarcini	Referințe
NU SUNT	

Teren

Nr cadastral	Suprafața (mp)*	Observații / Referințe
22500	1.671	

* Suprafața este determinată în planul de proiecție Stereo 70.



Date referitoare la teren

Crt	Categorie folosință	Intra vilan	Suprafața (mp)	Tarla	Parcelă	Nr. topo	Observații / Referințe
1	arabil	NU	1.671	4	17/19	-	

Lungime Segmente

1) Valorile lungimilor segmentelor sunt obținute din proiecție în plan.

Punct început	X / Y	Punct sfârșit	X / Y	Lungime segment (** (m)
1	570.014,662 376.698,097	2	570.030,438 376.708,969	19.159
2	570.030,438 376.708,969	3	569.986,325 376.784,489	87.46
3	569.986,325 376.784,489	4	569.970,549 376.773,616	19.16
4	569.970,549 376.773,616	1	570.014,662 376.698,097	87.459

** Lungimile segmentelor sunt determinate în planul de proiecție Stereo 70 și sunt rotunjite la 1 milimetru.

***** Distanţa dintre puncte este formată din segmente cumulate ce sunt mai mici decât valoarea 1 milimetru.**

**DATE DESPRE IMOBILUL NR. 886**

Oficiul de Cadastru și Publicitate Imobiliară PRAHOVA
Biroul de Cadastru și Publicitate Imobiliară Ploiești

A. Partea I. Descrierea imobilului

TEREN Extravilan

Adresa: Jud. Prahova

Nr. Crt	Nr cadastral Nr. topografic	Suprafața* (mp)	Observații / Referințe
A1		4.800	Sector cadastral:21 Teren neimprejmuit;

B. Partea II. Proprietari și acte

Inscrieri privitoare la dreptul de proprietate și alte drepturi reale	Referințe
/	
Act Administrativ nr. 69473, din 16/09/1997 emis de CJSDPAT PRAHOVA;	
B1	A1
Intabulare, drept de PROPRIETATE, dobandit prin Reconstituire, cota actuala 1/1, cota initiala 1/1 1) GHEORGHE IOANA, Lipsă CNP.	

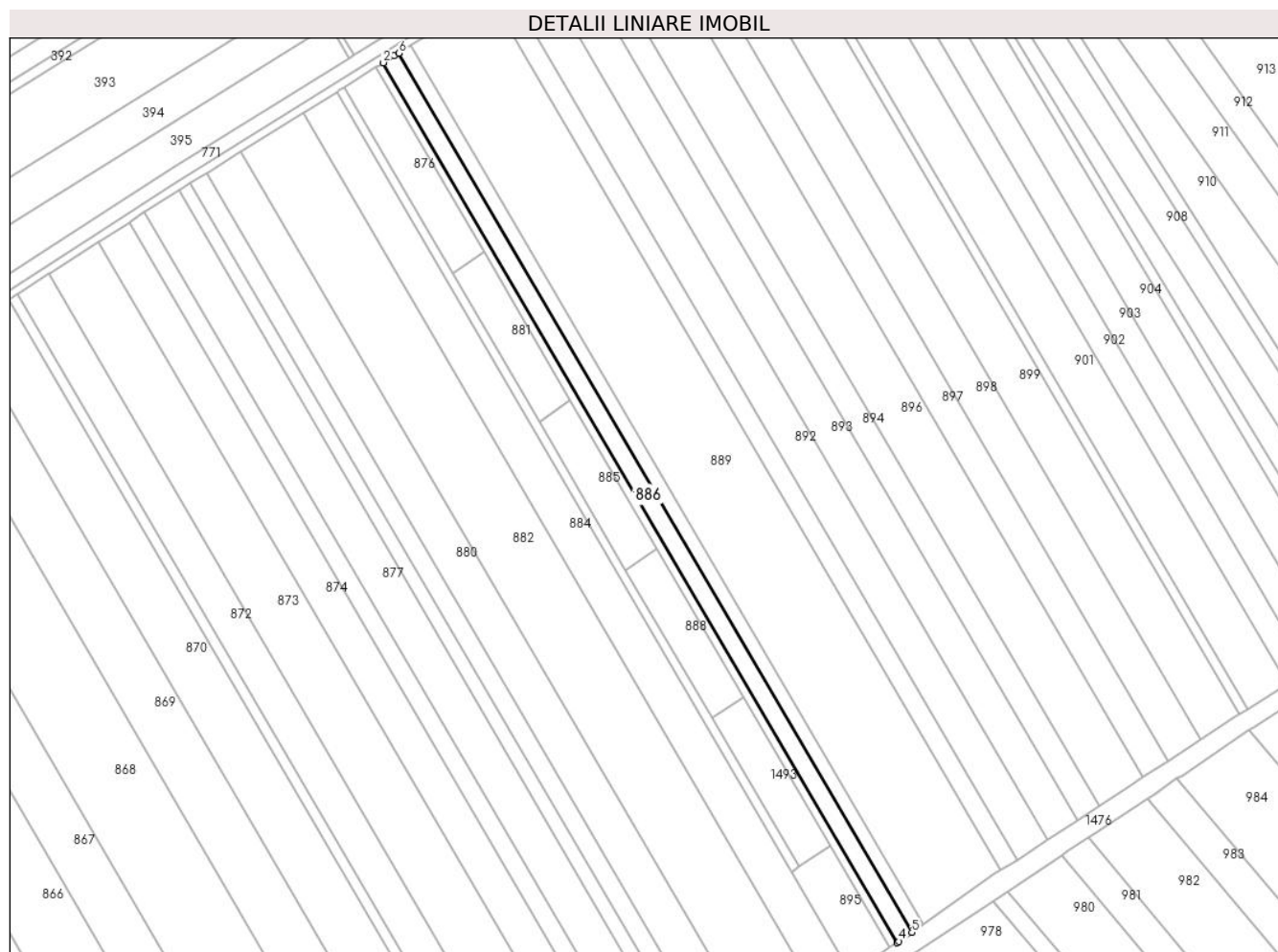
C. Partea III. SARCINI .

Inscrieri privind dezmembramintele dreptului de proprietate, drepturi reale de garanție și sarcini	Referințe
NU SUNT	

Teren

Nr cadastral	Suprafața (mp)*	Observații / Referințe
	4.800	

* Suprafața este determinată în planul de proiecție Stereo 70.



Date referitoare la teren

Crt	Categorie folosință	Intravilan	Suprafața (mp)	Tarla	Parcelă	Nr. topo	Observații / Referințe
1	arabil	NU	4.800	4	17/21	-	

Lungime Segmente

1) Valorile lungimilor segmentelor sunt obținute din proiecție în plan.

Punct început	X / Y	Punct sfârșit	X / Y	Lungime segment (** (m)
1	569.896,643 376.959,861	2	569.891,098 376.956,407	6.533
2	569.891,098 376.956,407	3	570.152,943 376.508,138	519.142
3	570.152,943 376.508,138	4	570.153,956 376.508,836	1.23
4	570.153,956 376.508,836	5	570.160,544 376.513,466	8.052
5	570.160,544 376.513,466	6	569.898,953 376.961,3	518.638

Punct început	X / Y	Punct sfârșit	X / Y	Lungime segment (** (m)
6	569.898,953 376.961,3	1	569.896,643 376.959,861	2.722

** Lungimile segmentelor sunt determinate în planul de proiecție Stereo 70 și sunt rotunjite la 1 milimetru.

*** Distanța dintre puncte este formată din segmente cumulate ce sunt mai mici decât valoarea 1 milimetru.

**DATE DESPRE IMOBILUL NR. 887**

Oficiul de Cadastru și Publicitate Imobiliară PRAHOVA
Biroul de Cadastru și Publicitate Imobiliară Ploiești

A. Partea I. Descrierea imobilului

TEREN Extravilan

Adresa: Jud. Prahova

Nr. Crt	Nr cadastral Nr. topografic	Suprafața* (mp)	Observații / Referințe
A1	26089	Din acte: 3.760 Masurata: 3.746	Sector cadastral:21 Teren neimprijmit;

B. Partea II. Proprietari și acte

Inscrieri privitoare la dreptul de proprietate și alte drepturi reale		Referințe
18469 / 24/02/2016		
Act Normativ nr. 17, din 07/03/2014 emis de Parlamentul Romaniei;		
B3	Imobil aflat sub incidenta art.3 alin.(1) din Legea 17/2014	A1
152076 / 23/12/2019		
Act Notarial nr. 2656, din 19/12/2019 emis de NP Meirosu Mihai Gabriel;		
B6	Intabulare, drept de PROPRIETATEcumparare, dobandit prin Conventie, cota actuala 1/1, cota initiala 1/1 1) SC BAU FRUCHT PARTNER SRL, CIF:33526037	A1

C. Partea III. SARCINI .

Inscrieri privind dezmembramintele dreptului de proprietate, drepturi reale de garanție și sarcini	Referințe
NU SUNT	

Teren

Nr cadastral	Suprafața (mp)*	Observații / Referințe
26089	Din acte: 3.760 Masurata: 3.746	

* Suprafața este determinată în planul de proiecție Stereo 70.



Date referitoare la teren

Crt	Categorie folosință	Intra vilan	Suprafața (mp)	Tarla	Parcelă	Nr. topo	Observații / Referințe
1	arabil	NU	3.746	4	17/22	-	

Lungime Segmente

1) Valorile lungimilor segmentelor sunt obținute din proiecție în plan.

Punct început	X / Y	Punct sfârșit	X / Y	Lungime segment (** (m)
1	569.898,953 376.961,3	2	570.160,544 376.513,466	518.638
2	570.160,544 376.513,466	3	570.166,483 376.517,624	7.25
3	570.166,483 376.517,624	4	569.905,088 376.965,123	518.25
4	569.905,088 376.965,123	5	569.905,086 376.965,122	0.002
5	569.905,086 376.965,122	6	569.902,802 376.963,699	2.691

Punct început	X / Y	Punct sfârșit	X / Y	Lungime segment (** (m)
6	569.902,802 376.963,699	1	569.898,953 376.961,3	4.535

** Lungimile segmentelor sunt determinate în planul de proiecție Stereo 70 și sunt rotunjite la 1 milimetru.

*** Distanța dintre puncte este formată din segmente cumulate ce sunt mai mici decât valoarea 1 milimetru.

**DATE DESPRE IMOBILUL NR. 888**

Oficiul de Cadastru și Publicitate Imobiliară PRAHOVA
Biroul de Cadastru și Publicitate Imobiliară Ploiești

A. Partea I. Descrierea imobilului

TEREN Extravilan

Nr. CF vechi:5715

Nr. cadastral vechi:11958

Adresa: Jud. Prahova, DRUM

Nr. Crt	Nr cadastral Nr. topografic	Suprafața* (mp)	Observații / Referințe
A1	22512	1.671	Sector cadastral:21 Teren neimprejmuit;

B. Partea II. Proprietari și acte

Inscrieri privitoare la dreptul de proprietate și alte drepturi reale		Referințe
78218 / 21/11/2008		
Hotarare Judecatoreasca nr. 12167, din 21/12/2007 emis de JUDEC PLOIESTI (titlu proprietate nr.76580/25.06.2002 emis de COM JUD PRAHOVA);		
B1	Intabulare, drept de PROPRIETATE, dobandit prin Hotarare Judecatoreasca, cota actuala 1/1, cota initiala 1/1 1) CIOCEA MARIA, Lipsă CNP.	A1
18228 / 24/02/2016		
Act Normativ nr. 17, din 07/03/2014 emis de Parlamentul Romaniei;		
B2	Imobil aflat sub incidenta art.3 alin.(1) din Legea 17/2014	A1

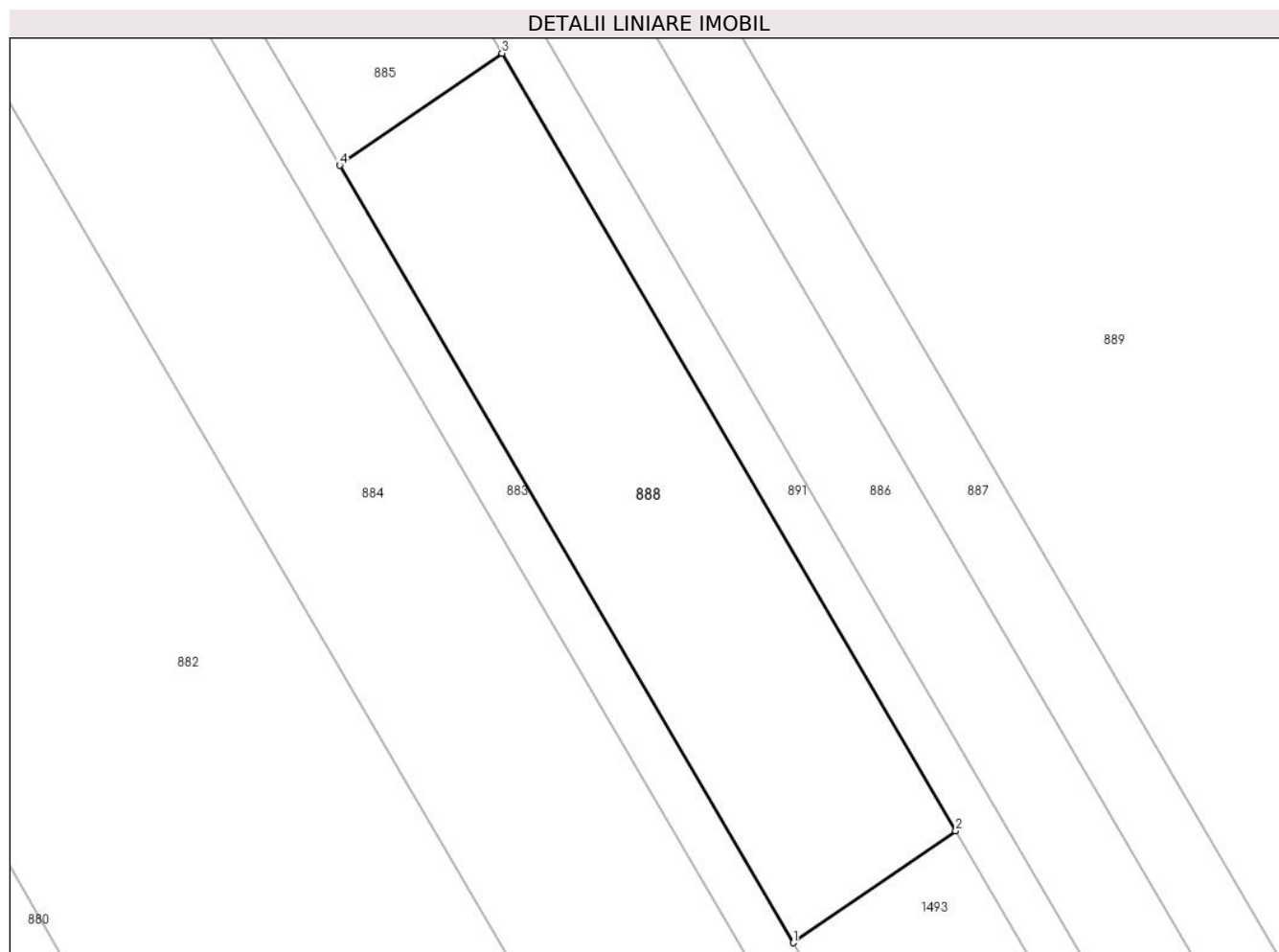
C. Partea III. SARCINI .

Inscrieri privind dezmembramintele dreptului de proprietate, drepturi reale de garanție și sarcini	Referințe
NU SUNT	

Teren

Nr cadastral	Suprafața (mp)*	Observații / Referințe
22512	1.671	

* Suprafața este determinată în planul de proiecție Stereo 70.



Date referitoare la teren

Crt	Categorie folosință	Intra vilan	Suprafața (mp)	Tarla	Parcelă	Nr. topo	Observații / Referințe
1	arabil	NU	1.671	4	17/19	-	

Lungime Segmente

1) Valorile lungimilor segmentelor sunt obținute din proiecție în plan.

Punct început	X / Y	Punct sfârșit	X / Y	Lungime segment (** (m)
1	570.058,775 376.622,577	2	570.074,551 376.633,45	19.16
2	570.074,551 376.633,45	3	570.030,438 376.708,969	87.459
3	570.030,438 376.708,969	4	570.014,662 376.698,097	19.159
4	570.014,662 376.698,097	1	570.058,775 376.622,577	87.46

** Lungimile segmentelor sunt determinate în planul de proiecție Stereo 70 și sunt rotunjite la 1 milimetru.

***** Distanţa dintre puncte este formată din segmente cumulate ce sunt mai mici decât valoarea 1 milimetru.**

**DATE DESPRE IMOBILUL NR. 889**

Oficiul de Cadastru și Publicitate Imobiliară PRAHOVA
Biroul de Cadastru și Publicitate Imobiliară Ploiești

A. Partea I. Descrierea imobilului

TEREN Extravilan

Adresa: Jud. Prahova

Nr. Crt	Nr cadastral Nr. topografic	Suprafața* (mp)	Observații / Referințe
A1		24.660	Sector cadastral:21 Teren neimprejmuit;

B. Partea II. Proprietari și acte

Inscrieri privitoare la dreptul de proprietate și alte drepturi reale	Referințe
/	
Act Administrativ nr. 73376, din 07/04/1998 emis de CJSDPAT PRAHOVA;	
B1	A1
Intabulare, drept de PROPRIETATE, dobandit prin Reconstituire, cota actuala 1/1, cota initiala 1/1 1) ILIE S NICULAE, Lipsă CNP.	

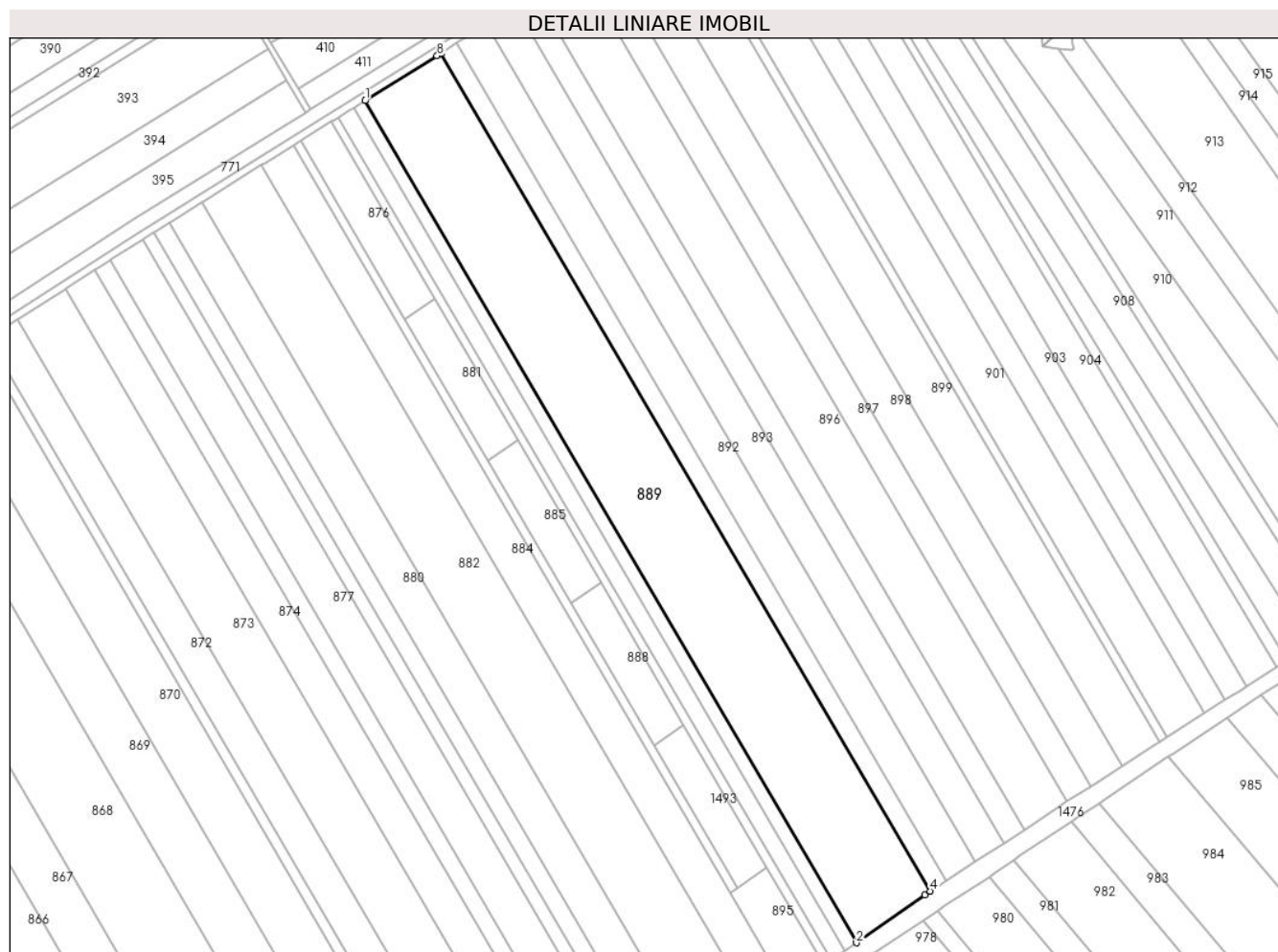
C. Partea III. SARCINI .

Inscrieri privind dezmembramintele dreptului de proprietate, drepturi reale de garanție și sarcini	Referințe
NU SUNT	

Teren

Nr cadastral	Suprafața (mp)*	Observații / Referințe
	24.660	

* Suprafața este determinată în planul de proiecție Stereo 70.



Date referitoare la teren

Crt	Categorie folosință	Intra vilan	Suprafața (mp)	Tarla	Parcelă	Nr. topo	Observații / Referințe
1	arabil	NU	24.660	4	17/23	-	

Lungime Segmente

1) Valorile lungimilor segmentelor sunt obținute din proiecție în plan.

Punct început	X / Y	Punct sfârșit	X / Y	Lungime segment (** (m)
1	569.905,088 376.965,123	2	570.166,483 376.517,624	518.25
2	570.166,483 376.517,624	3	570.202,889 376.543,116	44.444
3	570.202,889 376.543,116	4	570.205,742 376.544,987	3.412
4	570.205,742 376.544,987	5	569.945,59 376.990,359	515.786
5	569.945,59 376.990,359	6	569.945,528 376.990,32	0.073

Punct început	X / Y	Punct sfârșit	X / Y	Lungime segment (** (m)
6	569.945,528 376.990,32	7	569.944,222 376.989,499	1.543
7	569.944,222 376.989,499	8	569.943,436 376.989,015	0.923
8	569.943,436 376.989,015	1	569.905,088 376.965,123	45.182

** Lungimile segmentelor sunt determinate în planul de proiecție Stereo 70 și sunt rotunjite la 1 milimetru.

*** Distanța dintre puncte este formată din segmente cumulate ce sunt mai mici decât valoarea 1 milimetru.

**DATE DESPRE IMOBILUL NR. 890**

Oficiul de Cadastru și Publicitate Imobiliară PRAHOVA
Biroul de Cadastru și Publicitate Imobiliară Ploiești

A. Partea I. Descrierea imobilului

TEREN Extravilan

Adresa: Jud. Prahova

Nr. Crt	Nr cadastral Nr. topografic	Suprafața* (mp)	Observații / Referințe
A1		5.150	Sector cadastral:21 Teren neimprejmuit;

B. Partea II. Proprietari și acte

Inscrieri privitoare la dreptul de proprietate și alte drepturi reale	Referințe
/	
Act Administrativ nr. 119607, din 15/09/2005 emis de CJSDPAT PRAHOVA;	
B1	A1
Intabulare, drept de PROPRIETATE, dobandit prin Reconstituire, cota actuala 1/1, cota initiala 1/1	
1) ILIE GH ION, Lipsă CNP.	

C. Partea III. SARCINI .

Inscrieri privind dezmembramintele dreptului de proprietate, drepturi reale de garanție și sarcini	Referințe
NU SUNT	

Teren

Nr cadastral	Suprafața (mp)*	Observații / Referințe
	5.150	

* Suprafața este determinată în planul de proiecție Stereo 70.



Date referitoare la teren

Crt	Categorie folosință	Intra vilan	Suprafața (mp)	Tarla	Parcelă	Nr. topo	Observații / Referințe
1	arabil	NU	5.150	4	17/24	-	

Lungime Segmente

1) Valorile lungimilor segmentelor sunt obținute din proiecție în plan.

Punct început	X / Y	Punct sfârșit	X / Y	Lungime segment (** (m)
1	569.951,923 376.994,342	2	569.945,59 376.990,359	7.481
2	569.945,59 376.990,359	3	570.205,742 376.544,987	515.786
3	570.205,742 376.544,987	4	570.214,104 376.550,472	10.0
4	570.214,104 376.550,472	5	569.954,048 376.995,679	515.595
5	569.954,048 376.995,679	6	569.953,97 376.995,629	0.093

Punct început	X / Y	Punct sfârșit	X / Y	Lungime segment (** (m)
6	569.953,97 376.995,629	1	569.951,923 376.994,342	2.418

** Lungimile segmentelor sunt determinate în planul de proiecție Stereo 70 și sunt rotunjite la 1 milimetru.

*** Distanța dintre puncte este formată din segmente cumulate ce sunt mai mici decât valoarea 1 milimetru.

**DATE DESPRE IMOBILUL NR. 891**

Oficiul de Cadastru și Publicitate Imobiliară PRAHOVA
Biroul de Cadastru și Publicitate Imobiliară Ploiești

A. Partea I. Descrierea imobilului

TEREN Extravilan

Nr. CF vechi:744

Nr. cadastral vechi:1176

Adresa: Jud. Prahova

Nr. Crt	Nr cadastral Nr. topografic	Suprafața* (mp)	Observații / Referințe
A1	24901	2.329	Sector cadastral:21 Teren neimprejmuit;

B. Partea II. Proprietari și acte

Inscrieri privitoare la dreptul de proprietate și alte drepturi reale	Referințe
152092 / 23/12/2019	
Act Notarial nr. 2656, din 19/12/2019 emis de NP Meirosu Mihai Gabriel;	
B5	A1
Intabulare, drept de PROPRIETATEcumparare, dobandit prin Conventie, cota actuala 1/1, cota initiala 1/1	
1) SC BAU FRUCHT PARTNER SRL, CIF:33526037	

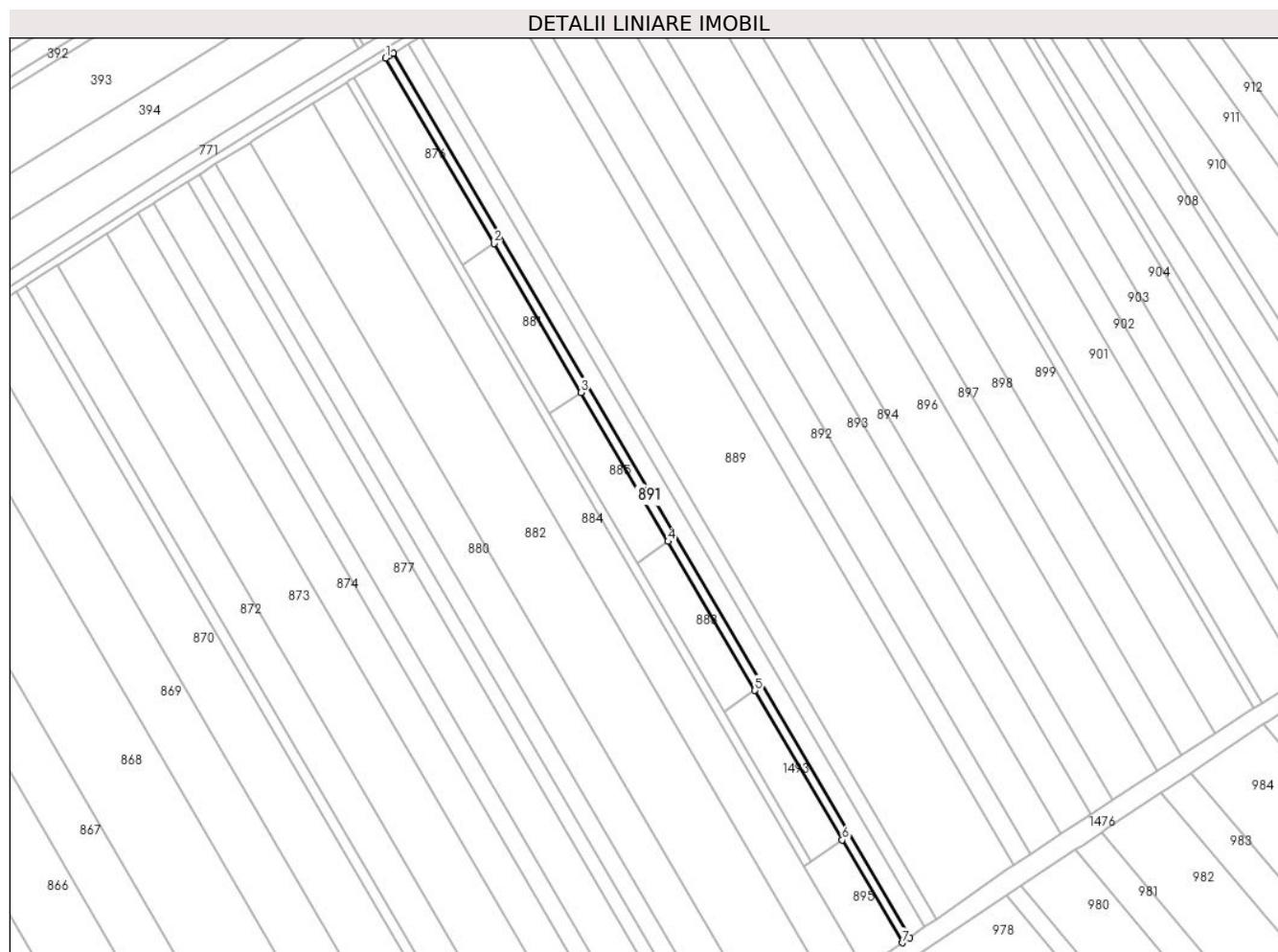
C. Partea III. SARCINI .

Inscrieri privind dezmembramintele dreptului de proprietate, drepturi reale de garanție și sarcini	Referințe
NU SUNT	

Teren

Nr cadastral	Suprafața (mp)*	Observații / Referințe
24901	2.329	

* Suprafața este determinată în planul de proiecție Stereo 70.



Date referitoare la teren

Crt	Categorie folosință	Intra vilan	Suprafața (mp)	Tarla	Parcelă	Nr. topo	Observații / Referințe
1	arabil	NU	2.329	4	17/20	-	

Lungime Segmente

1) Valorile lungimilor segmentelor sunt obținute din proiecție în plan.

Punct început	X / Y	Punct sfârșit	X / Y	Lungime segment (** (m)
1	569.887,29 376.954,034	2	569.942,213 376.860,008	108.892
2	569.942,213 376.860,008	3	569.986,325 376.784,489	87.458
3	569.986,325 376.784,489	4	570.030,438 376.708,969	87.46
4	570.030,438 376.708,969	5	570.074,551 376.633,45	87.459
5	570.074,551 376.633,45	6	570.118,795 376.557,705	87.72

Punct început	X / Y	Punct sfârșit	X / Y	Lungime segment (** (m)
6	570.118,795 376.557,705	7	570.149,239 376.505,585	60.36
7	570.149,239 376.505,585	8	570.152,943 376.508,138	4.499
8	570.152,943 376.508,138	9	569.891,098 376.956,407	519.142
9	569.891,098 376.956,407	10	569.888,915 376.955,047	2.572
10	569.888,915 376.955,047	1	569.887,29 376.954,034	1.915

** Lungimile segmentelor sunt determinate în planul de proiecție Stereo 70 și sunt rotunjite la 1 milimetru.

*** Distanța dintre puncte este formată din segmente cumulate ce sunt mai mici decât valoarea 1 milimetru.

**DATE DESPRE IMOBILUL NR. 892**

Oficiul de Cadastru și Publicitate Imobiliară PRAHOVA
Biroul de Cadastru și Publicitate Imobiliară Ploiești

A. Partea I. Descrierea imobilului

TEREN Extravilan

Adresa: Jud. Prahova

Nr. Crt	Nr cadastral Nr. topografic	Suprafața* (mp)	Observații / Referințe
A1	26080	9.550	Sector cadastral:21 Teren neimpregmuit;

B. Partea II. Proprietari și acte

Inscrieri privitoare la dreptul de proprietate și alte drepturi reale		Referințe
18466 / 24/02/2016		
Act Normativ nr. 17, din 07/03/2014 emis de Parlamentul Romaniei;		
B2	imobil afla sub incidenta art.3 (alin.1) din Legea nr.17/2014	A1
75216 / 05/05/2023		
Act Notarial nr. 693, din 04/05/2023 emis de NP MEIROSU CARMEN;		
B4	Intabulare, drept de PROPRIETATE cumparare ca bun comun, dobandit prin Conventie, cota actuala 1/1, cota initiala 1/1	A1
	1) TOMESCU DANIEL	
	2) TOMESCU CAMELIA	

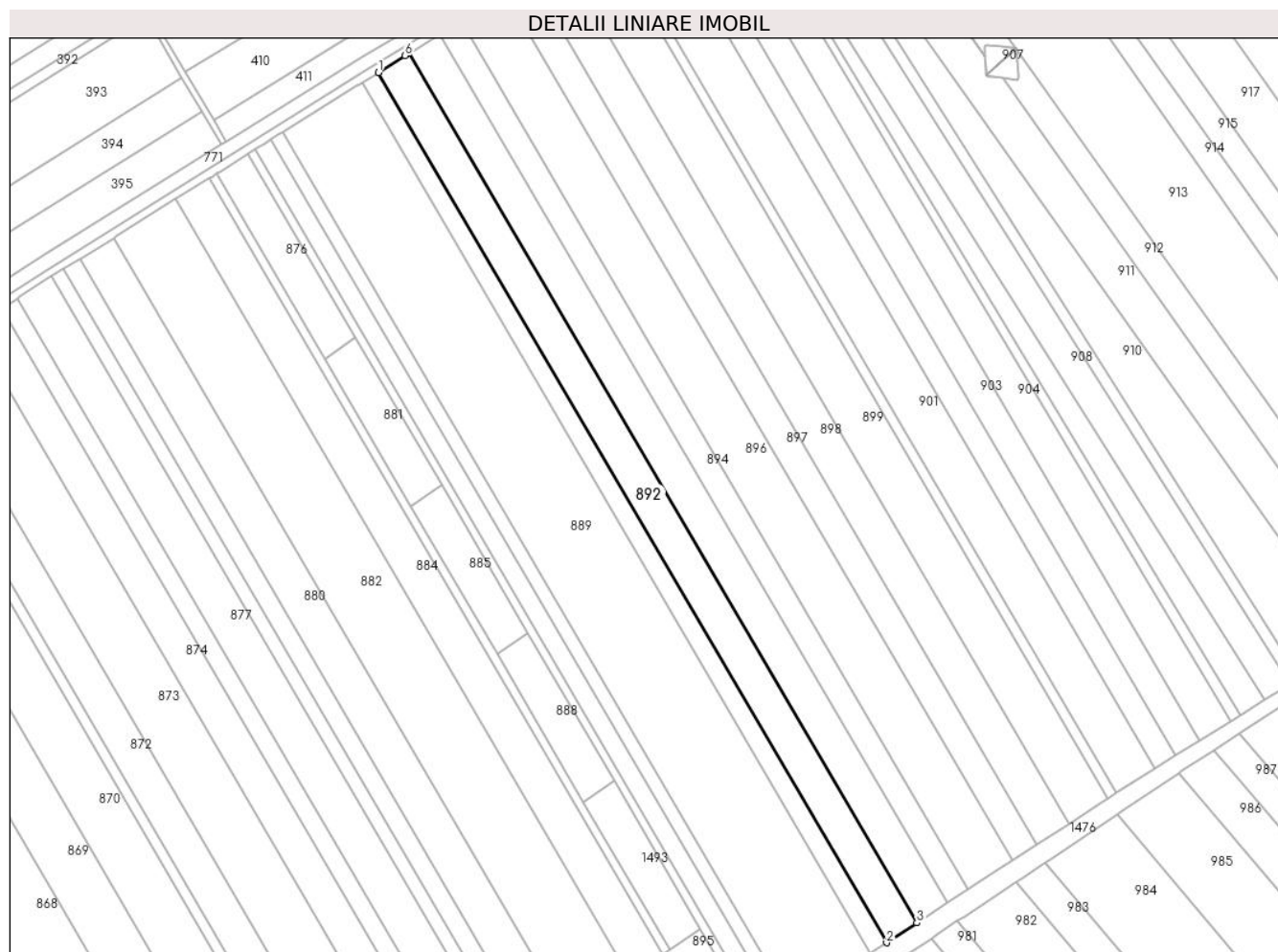
C. Partea III. SARCINI .

Inscrieri privind dezmembramintele dreptului de proprietate, drepturi reale de garanție și sarcini	Referințe
NU SUNT	

Teren

Nr cadastral	Suprafața (mp)*	Observații / Referințe
26080	9.550	

* Suprafața este determinată în planul de proiecție Stereo 70.



Date referitoare la teren

Crt	Categorie folosință	Intravilan	Suprafața (mp)	Tarla	Parcelă	Nr. topo	Observații / Referințe
1	arabil	NU	9.550	4	17/25	-	NU ESTE IMPREJMUIT

Lungime Segmente

1) Valorile lungimilor segmentelor sunt obținute din proiecție în plan.

Punct început	X / Y	Punct sfârșit	X / Y	Lungime segment (** (m)
1	569.954,048 376.995,679	2	570.214,104 376.550,472	515.595
2	570.214,104 376.550,472	3	570.229,618 376.560,648	18.554
3	570.229,618 376.560,648	4	569.969,755 377.005,524	515.212
4	569.969,755 377.005,524	5	569.969,646 377.005,457	0.128
5	569.969,646 377.005,457	6	569.967,661 377.004,241	2.328

Punct început	X / Y	Punct sfârșit	X / Y	Lungime segment (** (m)
6	569.967,661 377.004,241	1	569.954,048 376.995,679	16.082

** Lungimile segmentelor sunt determinate în planul de proiecție Stereo 70 și sunt rotunjite la 1 milimetru.

*** Distanța dintre puncte este formată din segmente cumulate ce sunt mai mici decât valoarea 1 milimetru.

**DATE DESPRE IMOBILUL NR. 893**

Oficiul de Cadastru și Publicitate Imobiliară PRAHOVA
Biroul de Cadastru și Publicitate Imobiliară Ploiești

A. Partea I. Descrierea imobilului

TEREN Extravilan

Adresa: Jud. Prahova

Nr. Crt	Nr cadastral Nr. topografic	Suprafața* (mp)	Observații / Referințe
A1		9.500	Sector cadastral:21 Teren neimprejmuit;

B. Partea II. Proprietari și acte

Inscrieri privitoare la dreptul de proprietate și alte drepturi reale		Referințe
/		
Act Administrativ nr. 69463, din 06/08/1997 emis de CJSDPAT PRAHOVA;		
B1	Intabulare, drept de PROPRIETATE, dobandit prin Reconstituire, cota actuala 1/1, cota initiala 1/1 1) SOARE STANA, Lipsă CNP. 2) FLOREA ELENA, Lipsă CNP.	A1

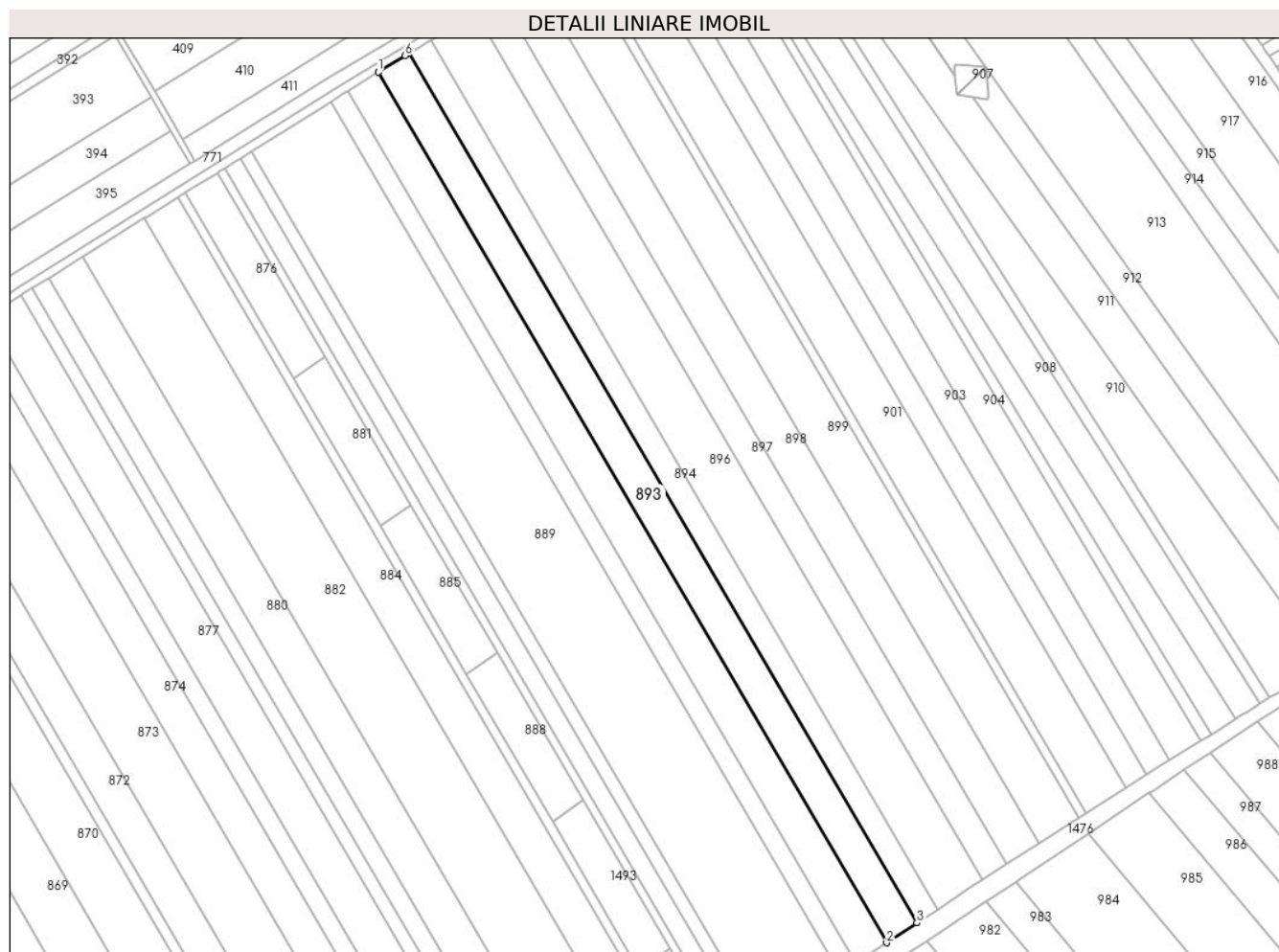
C. Partea III. SARCINI .

Inscrieri privind dezmembramintele dreptului de proprietate, drepturi reale de garanție și sarcini	Referințe
NU SUNT	

Teren

Nr cadastral	Suprafața (mp)*	Observații / Referințe
	9.500	

* Suprafața este determinată în planul de proiecție Stereo 70.



Date referitoare la teren

Crt	Categorie folosință	Intra vilan	Suprafața (mp)	Tarla	Parcelă	Nr. topo	Observații / Referințe
1	arabil	NU	9.500	4	17/25	-	

Lungime Segmente

1) Valorile lungimilor segmentelor sunt obținute din proiecție în plan.

Punct început	X / Y	Punct sfârșit	X / Y	Lungime segment (** (m)
1	569.969,755 377.005,524	2	570.229,618 376.560,648	515.212
2	570.229,618 376.560,648	3	570.245,066 376.570,779	18.474
3	570.245,066 376.570,779	4	569.985,488 377.015,167	514.647
4	569.985,488 377.015,167	5	569.985,345 377.015,08	0.167
5	569.985,345 377.015,08	6	569.983,435 377.013,909	2.24

Punct început	X / Y	Punct sfârșit	X / Y	Lungime segment (** (m)
6	569.983,435 377.013,909	1	569.969,755 377.005,524	16.045

** Lungimile segmentelor sunt determinate în planul de proiecție Stereo 70 și sunt rotunjite la 1 milimetru.

*** Distanța dintre puncte este formată din segmente cumulate ce sunt mai mici decât valoarea 1 milimetru.

**DATE DESPRE IMOBILUL NR. 894**

Oficiul de Cadastru și Publicitate Imobiliară PRAHOVA
Biroul de Cadastru și Publicitate Imobiliară Ploiești

A. Partea I. Descrierea imobilului

TEREN Extravilan

Adresa: Jud. Prahova

Nr. Crt	Nr cadastral Nr. topografic	Suprafața* (mp)	Observații / Referințe
A1		6.600	Sector cadastral:21 Teren neimprejmuit;

B. Partea II. Proprietari și acte

Inscrieri privitoare la dreptul de proprietate și alte drepturi reale		Referințe
/		
Act Administrativ nr. 44062, din 25/07/2002 emis de CJSDPAT PRAHOVA;		
B1	Intabulare, drept de PROPRIETATE, dobandit prin Reconstituire, cota actuala 1/1, cota initiala 1/1 1) ION ILIE, Lipsă CNP. 2) ION ȘTEFAN, Lipsă CNP.	A1

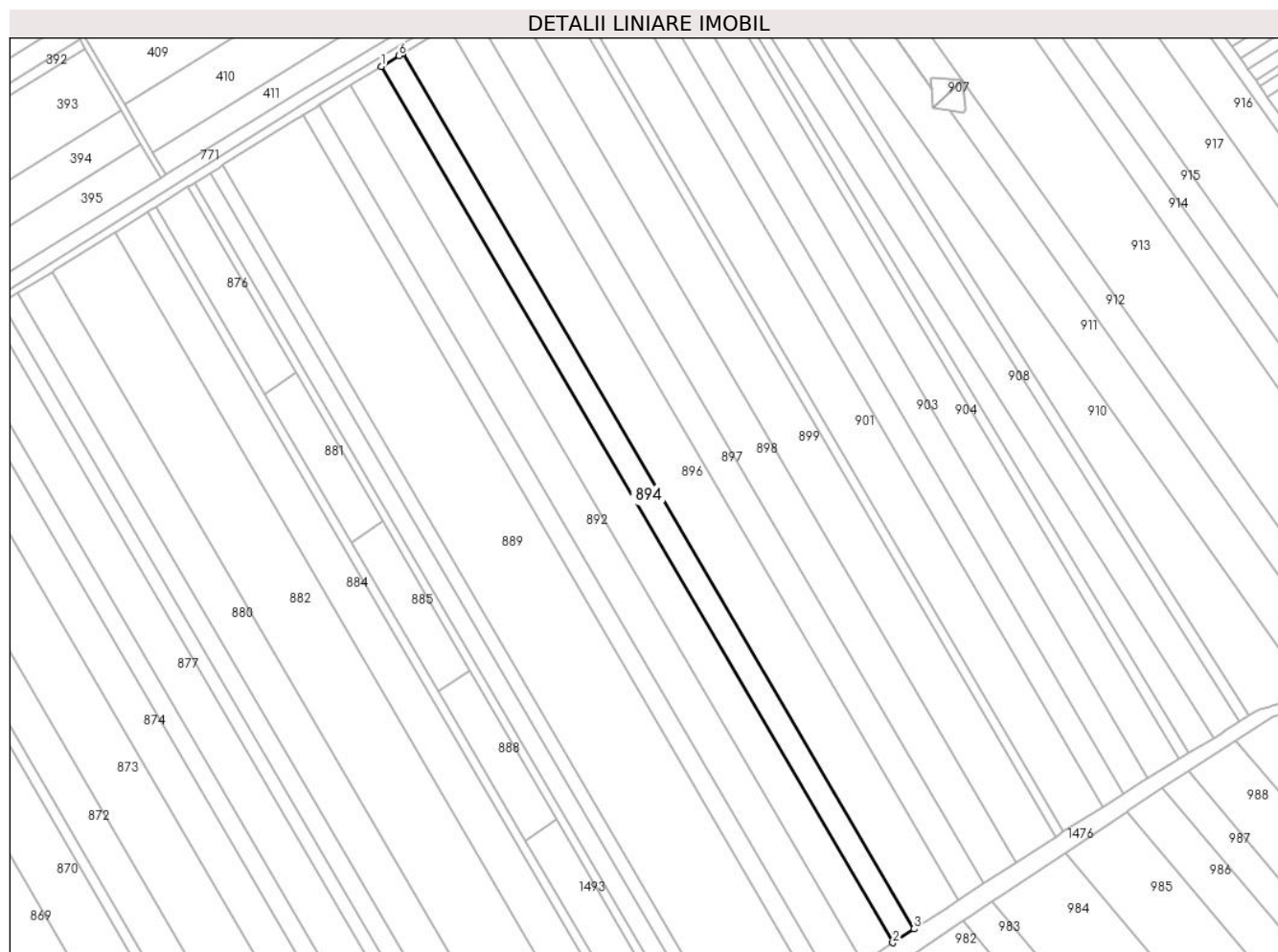
C. Partea III. SARCINI .

Inscrieri privind dezmembramintele dreptului de proprietate, drepturi reale de garanție și sarcini	Referințe
NU SUNT	

Teren

Nr cadastral	Suprafața (mp)*	Observații / Referințe
	6.600	

* Suprafața este determinată în planul de proiecție Stereo 70.



Date referitoare la teren

Crt	Categorie folosință	Intravilan	Suprafața (mp)	Tarla	Parcelă	Nr. topo	Observații / Referințe
1	arabil	NU	6.600	4	17/26	-	

Lungime Segmente

1) Valorile lungimilor segmentelor sunt obținute din proiecție în plan.

Punct început	X / Y	Punct sfârșit	X / Y	Lungime segment (** (m)
1	569.985,488 377.015,167	2	570.245,066 376.570,779	514.647
2	570.245,066 376.570,779	3	570.255,808 376.577,825	12.847
3	570.255,808 376.577,825	4	569.996,429 377.021,873	514.253
4	569.996,429 377.021,873	5	569.996,261 377.021,77	0.197
5	569.996,261 377.021,77	6	569.994,401 377.020,63	2.182

Punct început	X / Y	Punct sfârșit	X / Y	Lungime segment (** (m)
6	569.994,401 377.020,63	1	569.985,488 377.015,167	10.454

** Lungimile segmentelor sunt determinate în planul de proiecție Stereo 70 și sunt rotunjite la 1 milimetru.

*** Distanța dintre puncte este formată din segmente cumulate ce sunt mai mici decât valoarea 1 milimetru.

**DATE DESPRE IMOBILUL NR. 895**

Oficiul de Cadastru și Publicitate Imobiliară PRAHOVA
Biroul de Cadastru și Publicitate Imobiliară Ploiești

A. Partea I. Descrierea imobilului

TEREN Extravilan

Nr. CF vechi:6550

Nr. cadastral vechi:12520

Adresa: Jud. Prahova

Nr. Crt	Nr cadastral Nr. topografic	Suprafața* (mp)	Observații / Referințe
A1	23089	1.428	Sector cadastral:21 Teren neimprejmuit;

B. Partea II. Proprietari și acte

Inscrieri privitoare la dreptul de proprietate și alte drepturi reale		Referințe
2712 / 19/01/2010		
Hotarare Judecatoreasca nr. 12167, din 21/12/2007 emis de JUDECATORIA PLOIESTI;		
B1	Intabulare, drept de PROPRIETATEpartaj, dobandit prin Conventie, cota actuala 1/1, cota initiala 1/1 1) DOBRE STEFAN	A1
18276 / 24/02/2016		
Act Normativ nr. 17, din 07/03/2014 emis de Parlamentul Romaniei;		
B2	se noteaza faptul ca imobilul se afla sub incidenta art.3 (alin.1) din Legea nr.17/2014	A1

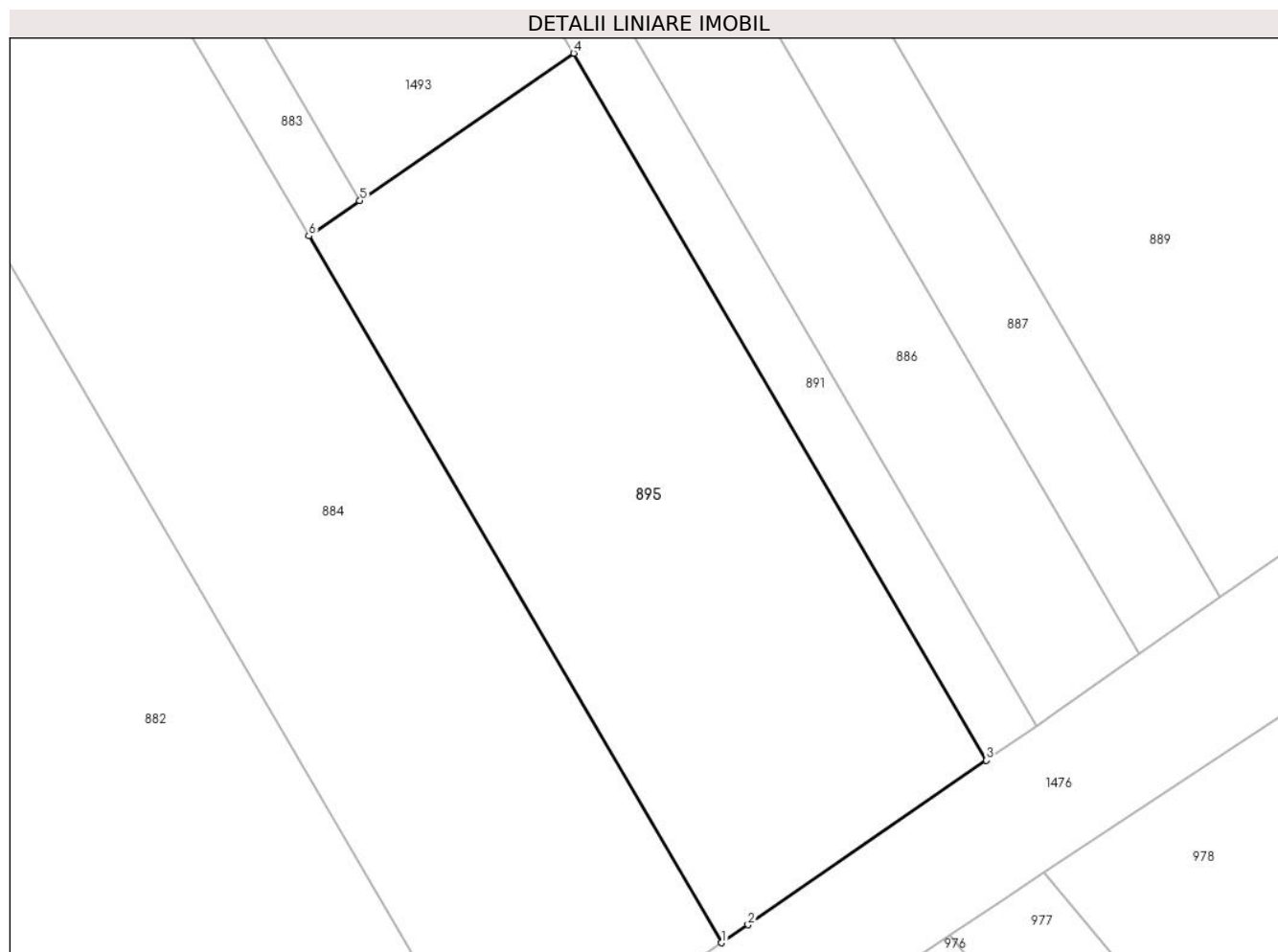
C. Partea III. SARCINI .

Inscrieri privind dezmembramintele dreptului de proprietate, drepturi reale de garanție și sarcini	Referințe
NU SUNT	

Teren

Nr cadastral	Suprafața (mp)*	Observații / Referințe
23089	1.428	

* Suprafața este determinată în planul de proiecție Stereo 70.



Date referitoare la teren

Crt	Categorie folosință	Intra vilan	Suprafața (mp)	Tarla	Parcelă	Nr. topo	Observații / Referințe
1	arabil	NU	1.428	4	17/19	-	

Lungime Segmente

1) Valorile lungimilor segmentelor sunt obținute din proiecție în plan.

Punct început	X / Y	Punct sfârșit	X / Y	Lungime segment (** (m)
1	570.129,698 376.492,133	2	570.131,655 376.493,466	2.368
2	570.131,655 376.493,466	3	570.149,239 376.505,585	21.356
3	570.149,239 376.505,585	4	570.118,795 376.557,705	60.36
4	570.118,795 376.557,705	5	570.103,019 376.546,832	19.16
5	570.103,019 376.546,832	6	570.099,26 376.544,242	4.565

Punct început	X / Y	Punct sfârșit	X / Y	Lungime segment (** (m)
6	570.099,26 376.544,242	1	570.129,698 376.492,133	60.347

** Lungimile segmentelor sunt determinate în planul de proiecție Stereo 70 și sunt rotunjite la 1 milimetru.

*** Distanța dintre puncte este formată din segmente cumulate ce sunt mai mici decât valoarea 1 milimetru.

**DATE DESPRE IMOBILUL NR. 896**

Oficiul de Cadastru și Publicitate Imobiliară PRAHOVA
Biroul de Cadastru și Publicitate Imobiliară Ploiești

A. Partea I. Descrierea imobilului

TEREN Extravilan

Adresa: Jud. Prahova

Nr. Crt	Nr cadastral Nr. topografic	Suprafața* (mp)	Observații / Referințe
A1		13.900	Sector cadastral:21 Teren neimprejmuit;

B. Partea II. Proprietari și acte

Inscrieri privitoare la dreptul de proprietate și alte drepturi reale	Referințe
/	
Act Administrativ nr. 76534, din 30/06/1998 emis de CJSDPAT PRAHOVA;	
B1	A1
Intabulare, drept de PROPRIETATE, dobandit prin Reconstituire, cota actuala 1/1, cota initiala 1/1 1) ILIE MARIA, Lipsă CNP.	

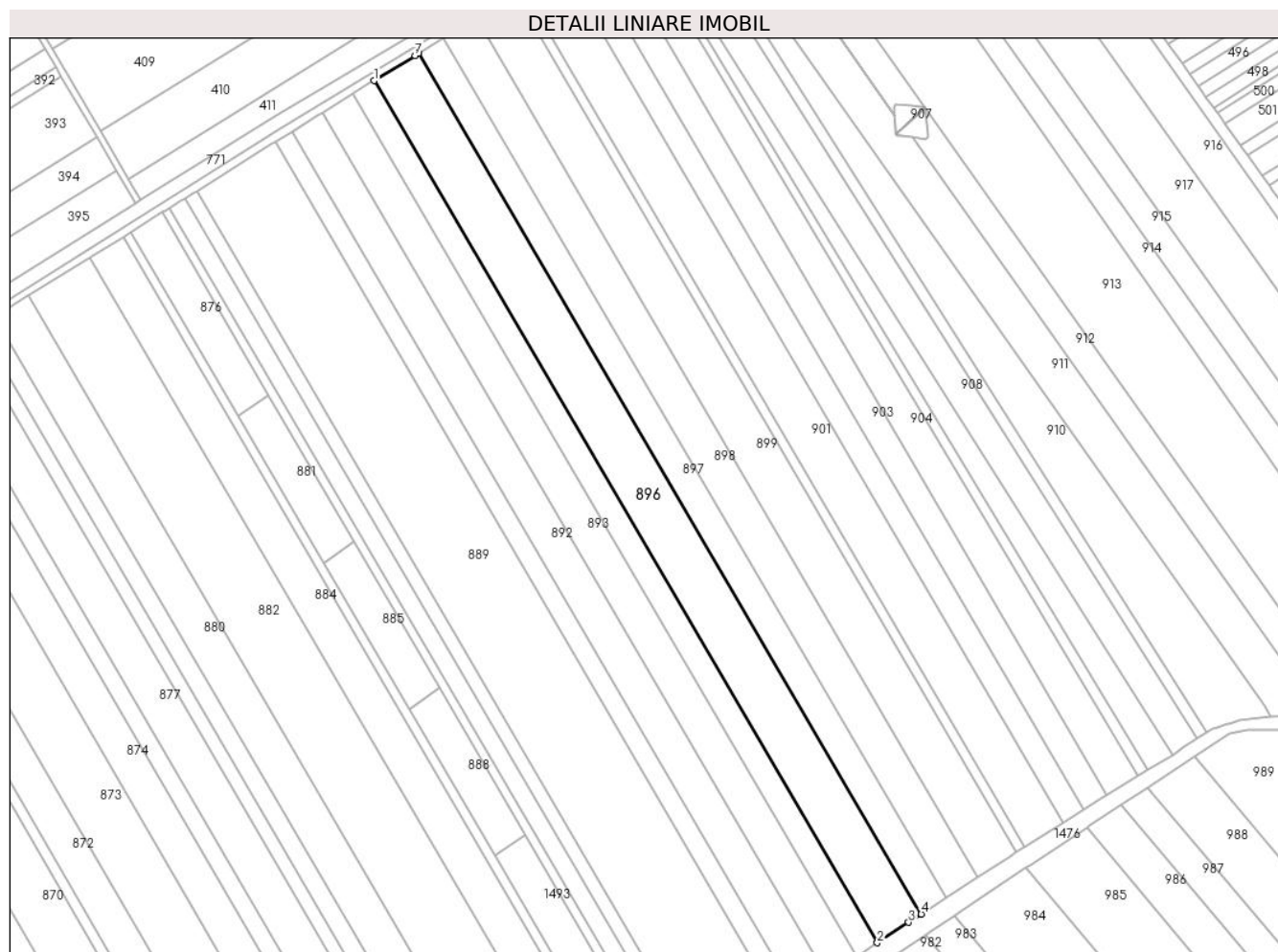
C. Partea III. SARCINI .

Inscrieri privind dezmembramintele dreptului de proprietate, drepturi reale de garanție și sarcini	Referințe
NU SUNT	

Teren

Nr cadastral	Suprafața (mp)*	Observații / Referințe
	13.900	

* Suprafața este determinată în planul de proiecție Stereo 70.



Date referitoare la teren

Crt	Categorie folosință	Intravilan	Suprafața (mp)	Tarla	Parcelă	Nr. topo	Observații / Referințe
1	arabil	NU	13.900	4	17/27	-	

Lungime Segmente

1) Valorile lungimilor segmentelor sunt obținute din proiecție în plan.

Punct început	X / Y	Punct sfârșit	X / Y	Lungime segment (** (m)
1	569.996,429 377.021,873	2	570.255,808 376.577,825	514.253
2	570.255,808 376.577,825	3	570.271,933 376.588,401	19.284
3	570.271,933 376.588,401	4	570.278,482 376.592,64	7.801
4	570.278,482 376.592,64	5	570.019,496 377.036,015	513.474
5	570.019,496 377.036,015	6	570.019,269 377.035,875	0.267

Punct început	X / Y	Punct sfârșit	X / Y	Lungime segment (** (m)
6	570.019,269 377.035,875	7	570.017,521 377.034,8	2.052
7	570.017,521 377.034,8	1	569.996,429 377.021,873	24.738

** Lungimile segmentelor sunt determinate în planul de proiecție Stereo 70 și sunt rotunjite la 1 milimetru.

*** Distanța dintre puncte este formată din segmente cumulate ce sunt mai mici decât valoarea 1 milimetru.

**DATE DESPRE IMOBILUL NR. 897**

Oficiul de Cadastru și Publicitate Imobiliară PRAHOVA
Biroul de Cadastru și Publicitate Imobiliară Ploiești

A. Partea I. Descrierea imobilului

TEREN Extravilan

Adresa: Jud. Prahova

Nr. Crt	Nr cadastral Nr. topografic	Suprafața* (mp)	Observații / Referințe
A1		7.700	Sector cadastral:21 Teren neimprejmuit;

B. Partea II. Proprietari și acte

Inscrieri privitoare la dreptul de proprietate și alte drepturi reale	Referințe
/	
Act Administrativ nr. 69434, din 21/07/1997 emis de CJSDPAT PRAHOVA;	
B1	A1
Intabulare, drept de PROPRIETATE, dobandit prin Reconstituire, cota actuala 1/1, cota initiala 1/1 1) LICA MARIA, Lipsă CNP.	

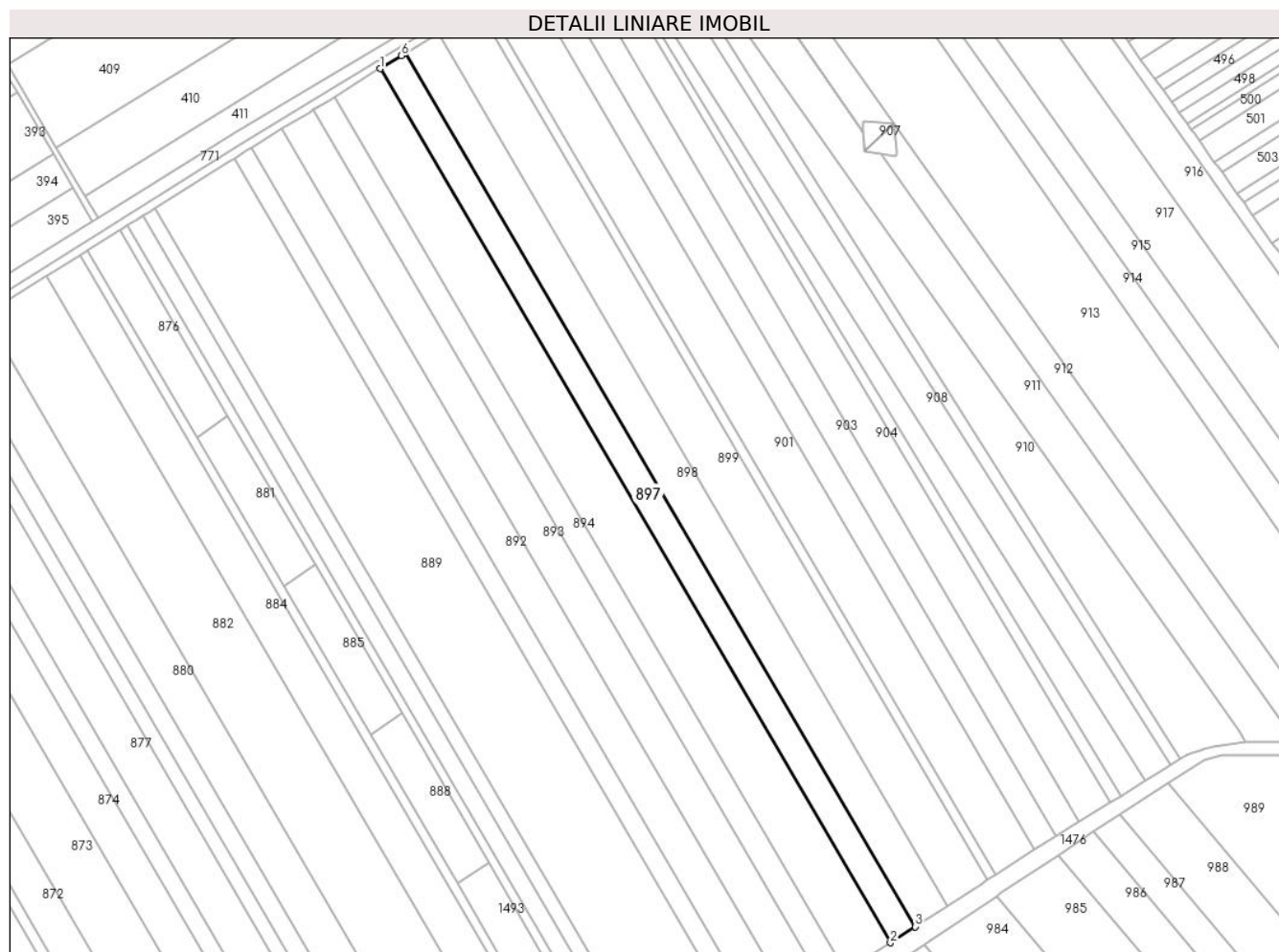
C. Partea III. SARCINI .

Inscrieri privind dezmembramintele dreptului de proprietate, drepturi reale de garanție și sarcini	Referințe
NU SUNT	

Teren

Nr cadastral	Suprafața (mp)*	Observații / Referințe
	7.700	

* Suprafața este determinată în planul de proiecție Stereo 70.



Date referitoare la teren

Crt	Categorie folosință	Intra vilan	Suprafața (mp)	Tarla	Parcelă	Nr. topo	Observații / Referințe
1	arabil	NU	7.700	4	17/28	-	

Lungime Segmente

1) Valorile lungimilor segmentelor sunt obținute din proiecție în plan.

Punct început	X / Y	Punct sfârșit	X / Y	Lungime segment (** (m)
1	570.019,496 377.036,015	2	570.278,482 376.592,64	513.474
2	570.278,482 376.592,64	3	570.291,089 376.600,799	15.017
3	570.291,089 376.600,799	4	570.032,293 377.043,848	513.096
4	570.032,293 377.043,848	5	570.032,035 377.043,694	0.3
5	570.032,035 377.043,694	6	570.030,333 377.042,681	1.981

Punct început	X / Y	Punct sfârșit	X / Y	Lungime segment (** (m)
6	570.030,333 377.042,681	1	570.019,496 377.036,015	12.723

** Lungimile segmentelor sunt determinate în planul de proiecție Stereo 70 și sunt rotunjite la 1 milimetru.

*** Distanța dintre puncte este formată din segmente cumulate ce sunt mai mici decât valoarea 1 milimetru.

**DATE DESPRE IMOBILUL NR. 898**

Oficiul de Cadastru și Publicitate Imobiliară PRAHOVA
Biroul de Cadastru și Publicitate Imobiliară Ploiești

A. Partea I. Descrierea imobilului

TEREN Extravilan

Adresa: Jud. Prahova

Nr. Crt	Nr cadastral Nr. topografic	Suprafața* (mp)	Observații / Referințe
A1		10.100	Sector cadastral:21 Teren neimprejmit;

B. Partea II. Proprietari și acte

Inscrieri privitoare la dreptul de proprietate și alte drepturi reale		Referințe
/		
Act Administrativ nr. 213179, din 09/01/2018 emis de CJSDPAT PRAHOVA;		
B1	Intabulare, drept de PROPRIETATE, dobandit prin Reconstituire, cota actuala 1/1, cota initiala 1/1	A1
	1) ANDREI GHERGHINA 2) PANAIT ANA 3) TUDOR MARIA 4) TUDOR ELENA 5) SIMIONESCU GEORGETA-GABRIELA	

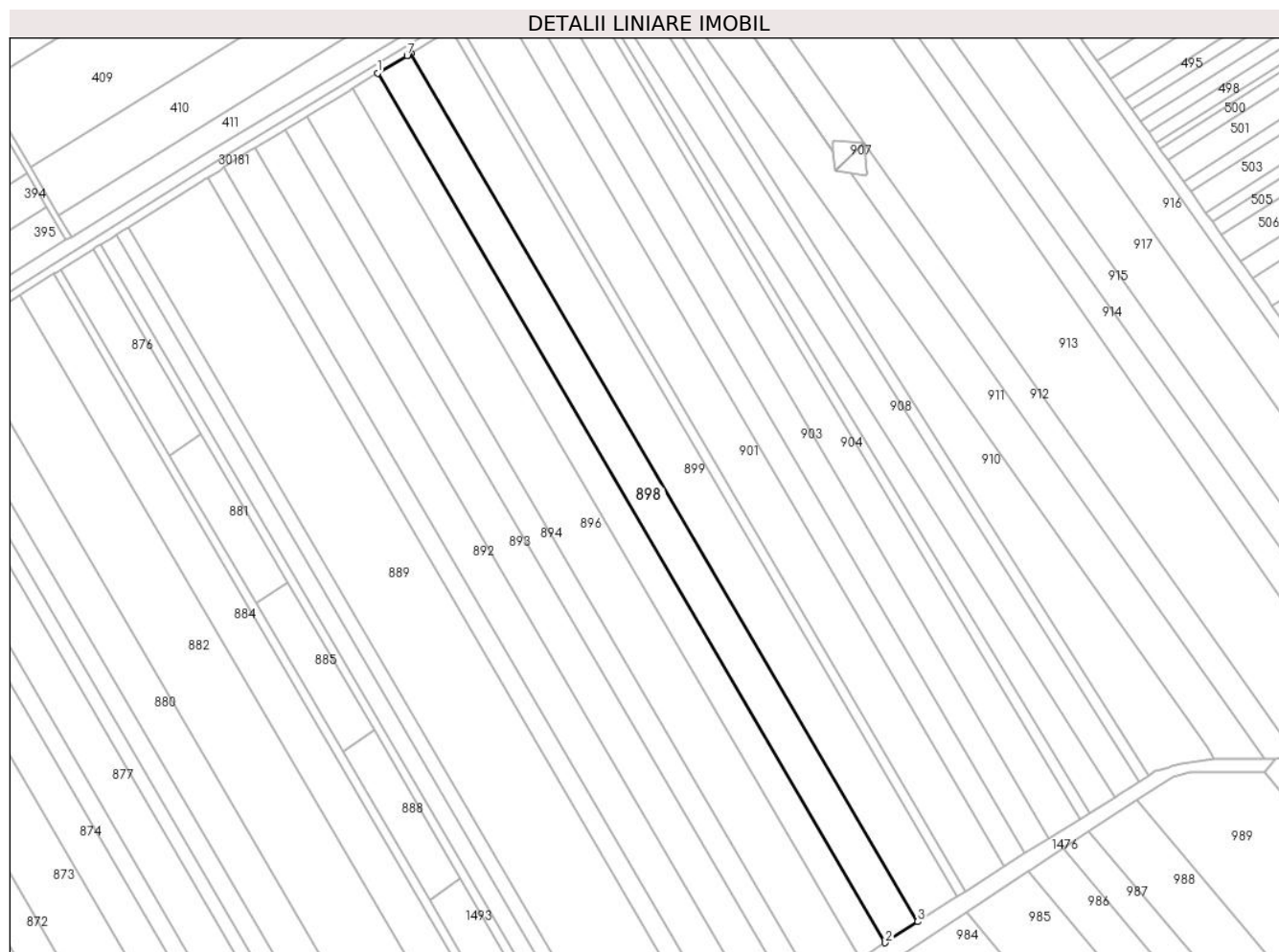
C. Partea III. SARCINI .

Inscrieri privind dezmembramintele dreptului de proprietate, drepturi reale de garanție și sarcini	Referințe
NU SUNT	

Teren

Nr cadastral	Suprafața (mp)*	Observații / Referințe
	10.100	

* Suprafața este determinată în planul de proiecție Stereo 70.



Date referitoare la teren

Crt	Categorie folosință	Intra vilan	Suprafața (mp)	Tarla	Parcelă	Nr. topo	Observații / Referințe
1	arabil	NU	10.100	4	17/29	-	

Lungime Segmente

1) Valorile lungimilor segmentelor sunt obținute din proiecție în plan.

Punct început	X / Y	Punct sfârșit	X / Y	Lungime segment (** (m)
1	570.032,293 377.043,848	2	570.291,089 376.600,799	513.096
2	570.291,089 376.600,799	3	570.307,644 376.611,512	19.719
3	570.307,644 376.611,512	4	570.049,204 377.053,953	512.392
4	570.049,204 377.053,953	5	570.048,432 377.053,477	0.907
5	570.048,432 377.053,477	6	570.047,32 377.052,766	1.32

Punct început	X / Y	Punct sfârșit	X / Y	Lungime segment (** (m)
6	570.047,32 377.052,766	7	570.047,309 377.052,785	0.022
7	570.047,309 377.052,785	1	570.032,293 377.043,848	17.474

** Lungimile segmentelor sunt determinate în planul de proiecție Stereo 70 și sunt rotunjite la 1 milimetru.

*** Distanța dintre puncte este formată din segmente cumulate ce sunt mai mici decât valoarea 1 milimetru.

**DATE DESPRE IMOBILUL NR. 899**

Oficiul de Cadastru și Publicitate Imobiliară PRAHOVA
Biroul de Cadastru și Publicitate Imobiliară Ploiești

A. Partea I. Descrierea imobilului

TEREN Extravilan

Adresa: Jud. Prahova

Nr. Crt	Nr cadastral Nr. topografic	Suprafața* (mp)	Observații / Referințe
A1		12.200	Sector cadastral:21 Teren neimprejmuit;

B. Partea II. Proprietari și acte

Inscrieri privitoare la dreptul de proprietate și alte drepturi reale	Referințe
/	
Act Administrativ nr. 69469, din 16/09/1997 emis de CJSDPAT PRAHOVA;	
B1	A1
Intabulare, drept de PROPRIETATE, dobandit prin Reconstituire, cota actuala 1/1, cota initiala 1/1	
1) LUMINARE LUCREȚIA, Lipsă CNP.	

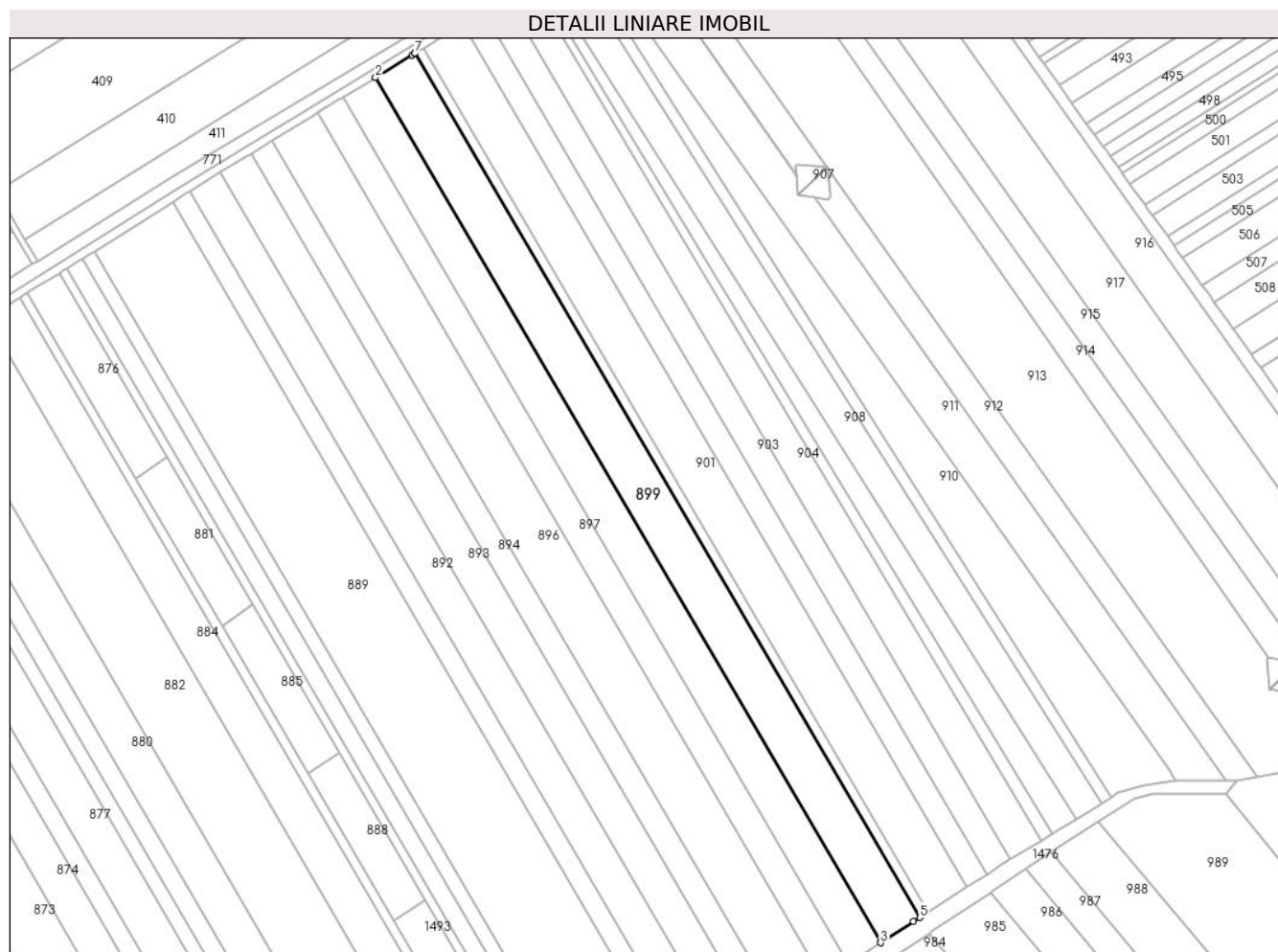
C. Partea III. SARCINI .

Inscrieri privind dezmembramintele dreptului de proprietate, drepturi reale de garanție și sarcini	Referințe
NU SUNT	

Teren

Nr cadastral	Suprafața (mp)*	Observații / Referințe
	12.200	

* Suprafața este determinată în planul de proiecție Stereo 70.



Date referitoare la teren

Crt	Categorie folosință	Intra vilan	Suprafața (mp)	Tarla	Parcelă	Nr. topo	Observații / Referințe
1	arabil	NU	12.200	4	17/30	-	

Lungime Segmente

1) Valorile lungimilor segmentelor sunt obținute din proiecție în plan.

Punct început	X / Y	Punct sfârșit	X / Y	Lungime segment (** (m)
1	570.068,002 377.065,551	2	570.049,204 377.053,953	22.088
2	570.049,204 377.053,953	3	570.307,644 376.611,512	512.392
3	570.307,644 376.611,512	4	570.324,561 376.622,46	20.151
4	570.324,561 376.622,46	5	570.327,674 376.624,451	3.695
5	570.327,674 376.624,451	6	570.069,483 377.066,465	511.897

Punct început	X / Y	Punct sfârșit	X / Y	Lungime segment (** (m)
6	570.069,483 377.066,465	7	570.069,156 377.066,263	0.384
7	570.069,156 377.066,263	1	570.068,002 377.065,551	1.356

** Lungimile segmentelor sunt determinate în planul de proiecție Stereo 70 și sunt rotunjite la 1 milimetru.

*** Distanța dintre puncte este formată din segmente cumulate ce sunt mai mici decât valoarea 1 milimetru.

**DATE DESPRE IMOBILUL NR. 900**

Oficiul de Cadastru și Publicitate Imobiliară PRAHOVA
Biroul de Cadastru și Publicitate Imobiliară Ploiești

A. Partea I. Descrierea imobilului

TEREN Extravilan

Adresa: Jud. Prahova

Nr. Crt	Nr cadastral Nr. topografic	Suprafața* (mp)	Observații / Referințe
A1		2.500	Sector cadastral:21 Teren neimprejmuit;

B. Partea II. Proprietari și acte

Inscrieri privitoare la dreptul de proprietate și alte drepturi reale		Referințe
/		
Act Administrativ nr. 103530, din 27/08/2002 emis de CJSDPAT PRAHOVA;		
B1	Intabulare, drept de PROPRIETATE, dobandit prin Reconstituire, cota actuala 1/1, cota initiala 1/1 1) CIOBANU MARIA, Lipsă CNP. 2) LUMINARE ANDREI, Lipsă CNP.	A1

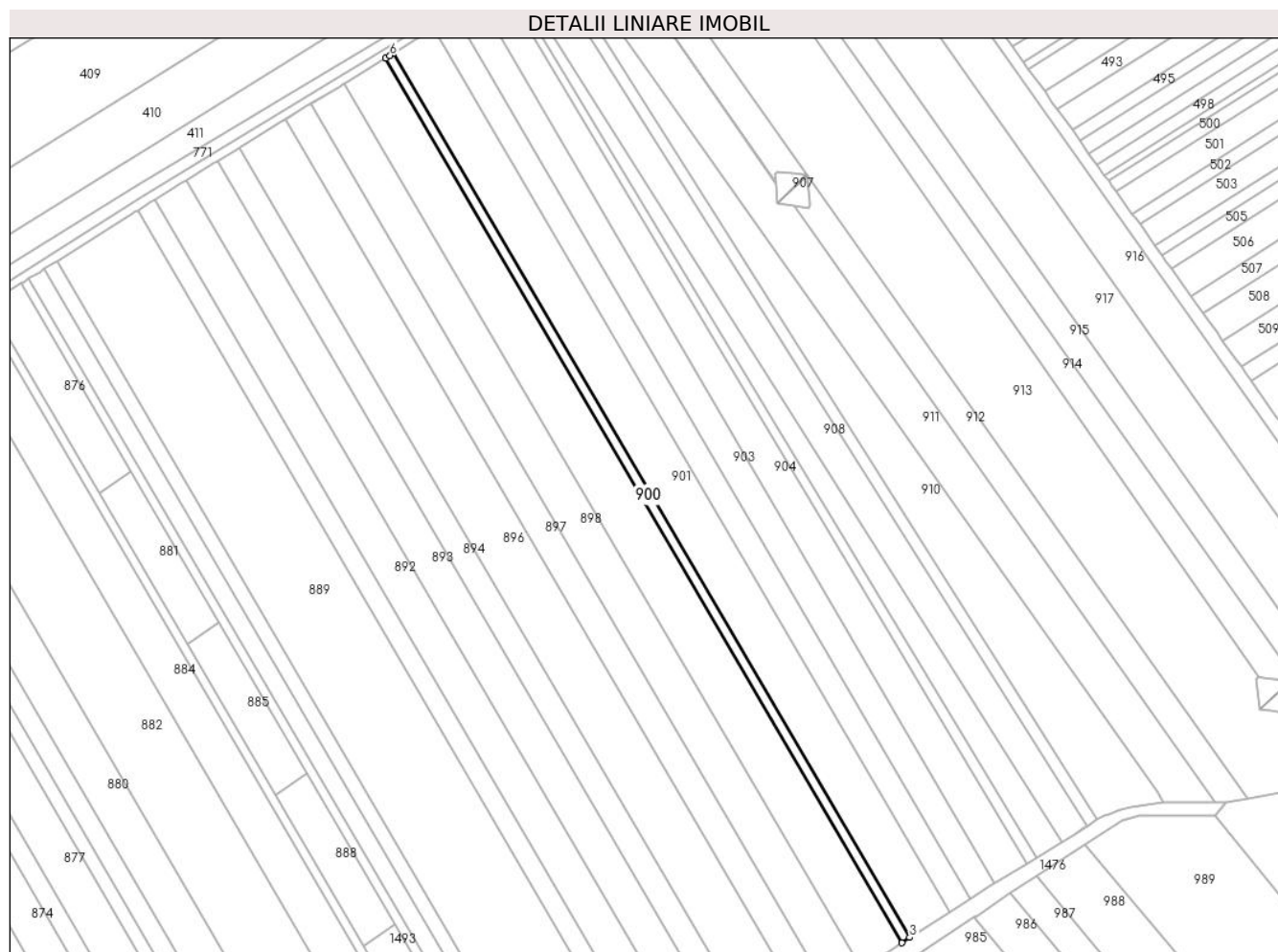
C. Partea III. SARCINI .

Inscrieri privind dezmembramintele dreptului de proprietate, drepturi reale de garanție și sarcini	Referințe
NU SUNT	

Teren

Nr cadastral	Suprafața (mp)*	Observații / Referințe
	2.500	

* Suprafața este determinată în planul de proiecție Stereo 70.



Date referitoare la teren

Crt	Categorie folosință	Intra vilan	Suprafața (mp)	Tarla	Parcelă	Nr. topo	Observații / Referințe
1	arabil	NU	2.500	4	17/31	-	

Lungime Segmente

1) Valorile lungimilor segmentelor sunt obținute din proiecție în plan.

Punct început	X / Y	Punct sfârșit	X / Y	Lungime segment (** (m)
1	570.069,483 377.066,465	2	570.327,674 376.624,451	511.897
2	570.327,674 376.624,451	3	570.331,792 376.627,085	4.888
3	570.331,792 376.627,085	4	570.073,641 377.069,03	511.818
4	570.073,641 377.069,03	5	570.073,306 377.068,824	0.393
5	570.073,306 377.068,824	6	570.071,783 377.067,884	1.79

Punct început	X / Y	Punct sfârșit	X / Y	Lungime segment (** (m)
6	570.071,783 377.067,884	1	570.069,483 377.066,465	2.703

** Lungimile segmentelor sunt determinate în planul de proiecție Stereo 70 și sunt rotunjite la 1 milimetru.

*** Distanța dintre puncte este formată din segmente cumulate ce sunt mai mici decât valoarea 1 milimetru.

**DATE DESPRE IMOBILUL NR. 901**

Oficiul de Cadastru și Publicitate Imobiliară PRAHOVA
Biroul de Cadastru și Publicitate Imobiliară Ploiești

A. Partea I. Descrierea imobilului

TEREN Extravilan

Adresa: Jud. Prahova

Nr. Crt	Nr cadastral Nr. topografic	Suprafața* (mp)	Observații / Referințe
A1		12.100	Sector cadastral:21 Teren neimprejmuit;

B. Partea II. Proprietari și acte

Inscrieri privitoare la dreptul de proprietate și alte drepturi reale	Referințe
/	
Act Administrativ nr. 119610, din 22/09/2005 emis de CJSDPAT PRAHOVA;	
B1	A1
Intabulare, drept de PROPRIETATE, dobandit prin Reconstituire, cota actuala 1/1, cota initiala 1/1 1) MORARU N GHEORGHE, Lipsă CNP.	

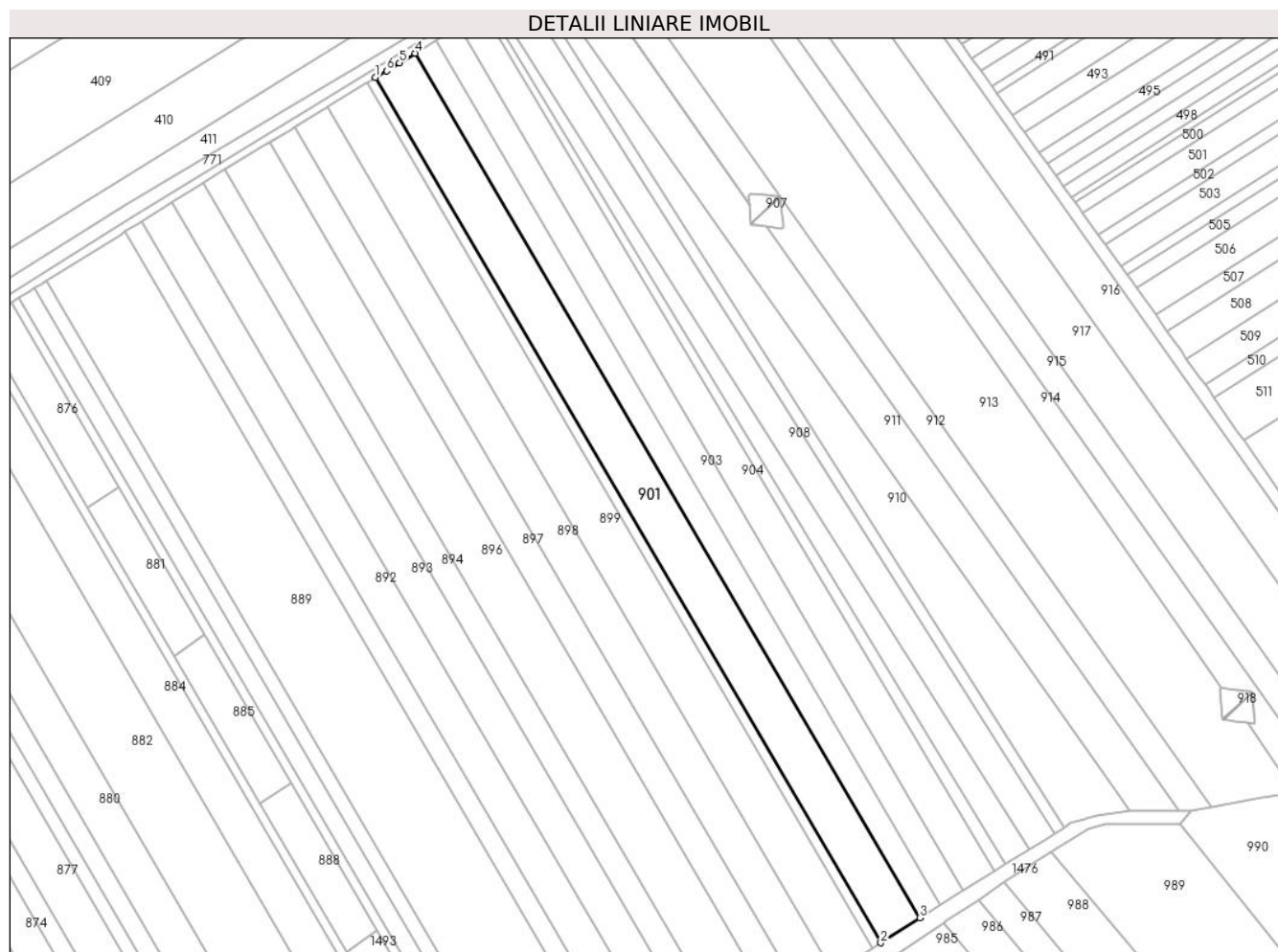
C. Partea III. SARCINI .

Inscrieri privind dezmembramintele dreptului de proprietate, drepturi reale de garanție și sarcini	Referințe
NU SUNT	

Teren

Nr cadastral	Suprafața (mp)*	Observații / Referințe
	12.100	

* Suprafața este determinată în planul de proiecție Stereo 70.



Date referitoare la teren

Crt	Categorie folosință	Intravilan	Suprafața (mp)	Tarla	Parcelă	Nr. topo	Observații / Referințe
1	arabil	NU	12.100	4	17/32	-	

Lungime Segmente

1) Valorile lungimilor segmentelor sunt obținute din proiecție în plan.

Punct început	X / Y	Punct sfârșit	X / Y	Lungime segment (** (m)
1	570.073,641 377.069,03	2	570.331,792 376.627,085	511.818
2	570.331,792 376.627,085	3	570.351,732 376.639,837	23.669
3	570.351,732 376.639,837	4	570.093,775 377.081,451	511.434
4	570.093,775 377.081,451	5	570.085,848 377.076,561	9.314
5	570.085,848 377.076,561	6	570.079,246 377.072,488	7.757

Punct început	X / Y	Punct sfârșit	X / Y	Lungime segment (** (m)
6	570.079,246 377.072,488	1	570.073,641 377.069,03	6.586

** Lungimile segmentelor sunt determinate în planul de proiecție Stereo 70 și sunt rotunjite la 1 milimetru.

*** Distanța dintre puncte este formată din segmente cumulate ce sunt mai mici decât valoarea 1 milimetru.

**DATE DESPRE IMOBILUL NR. 902**

Oficiul de Cadastru și Publicitate Imobiliară PRAHOVA
Biroul de Cadastru și Publicitate Imobiliară Ploiești

A. Partea I. Descrierea imobilului

TEREN Extravilan

Adresa: Jud. Prahova

Nr. Crt	Nr cadastral Nr. topografic	Suprafața* (mp)	Observații / Referințe
A1		6.400	Sector cadastral:21 Teren neimprejmuit;

B. Partea II. Proprietari și acte

Inscrieri privitoare la dreptul de proprietate și alte drepturi reale	Referințe
/	
Act Administrativ nr. 69471, din 16/09/1997 emis de CJSDPAT PRAHOVA;	
B1	A1
Intabulare, drept de PROPRIETATE, dobandit prin Reconstituire, cota actuala 1/1, cota initiala 1/1	
1) MIHALACHE R CRISTACHE , Lipsă CNP.	

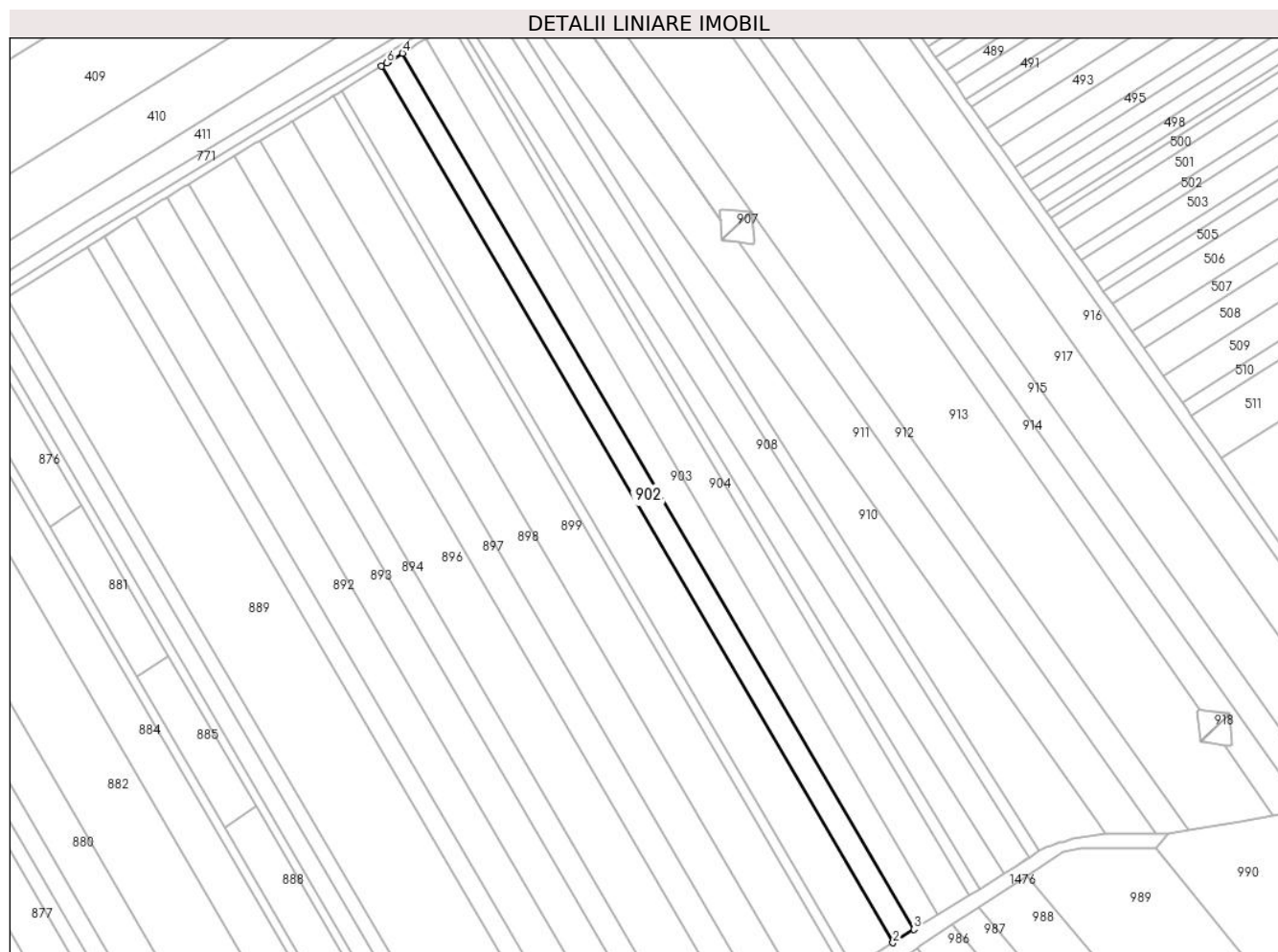
C. Partea III. SARCINI .

Inscrieri privind dezmembramintele dreptului de proprietate, drepturi reale de garanție și sarcini	Referințe
NU SUNT	

Teren

Nr cadastral	Suprafața (mp)*	Observații / Referințe
	6.400	

* Suprafața este determinată în planul de proiecție Stereo 70.



Date referitoare la teren

Crt	Categorie folosință	Intra vilan	Suprafața (mp)	Tarla	Parcelă	Nr. topo	Observații / Referințe
1	arabil	NU	6.400	4	17/33	-	

Lungime Segmente

1) Valorile lungimilor segmentelor sunt obținute din proiecție în plan.

Punct început	X / Y	Punct sfârșit	X / Y	Lungime segment (** (m)
1	570.093,775 377.081,451	2	570.351,732 376.639,837	511.434
2	570.351,732 376.639,837	3	570.362,285 376.646,586	12.527
3	570.362,285 376.646,586	4	570.104,431 377.088,025	511.231
4	570.104,431 377.088,025	5	570.097,464 377.083,727	8.186
5	570.097,464 377.083,727	6	570.096,487 377.083,124	1.148

Punct început	X / Y	Punct sfârșit	X / Y	Lungime segment (** (m)
6	570.096,487 377.083,124	1	570.093,775 377.081,451	3.187

** Lungimile segmentelor sunt determinate în planul de proiecție Stereo 70 și sunt rotunjite la 1 milimetru.

*** Distanța dintre puncte este formată din segmente cumulate ce sunt mai mici decât valoarea 1 milimetru.

**DATE DESPRE IMOBILUL NR. 903**

Oficiul de Cadastru și Publicitate Imobiliară PRAHOVA
Biroul de Cadastru și Publicitate Imobiliară Ploiești

A. Partea I. Descrierea imobilului

TEREN Extravilan

Adresa: Jud. Prahova

Nr. Crt	Nr cadastral Nr. topografic	Suprafața* (mp)	Observații / Referințe
A1		7.200	Sector cadastral:21 Teren neimprejmuit;

B. Partea II. Proprietari și acte

Inscrieri privitoare la dreptul de proprietate și alte drepturi reale	Referințe
/	
Act Administrativ nr. 73312, din 04/12/1997 emis de CJSDPAT PRAHOVA;	
B1	A1
Intabulare, drept de PROPRIETATE, dobandit prin Reconstituire, cota actuala 1/1, cota initiala 1/1	
1) MIHALACHE GH MARIN , Lipsă CNP.	

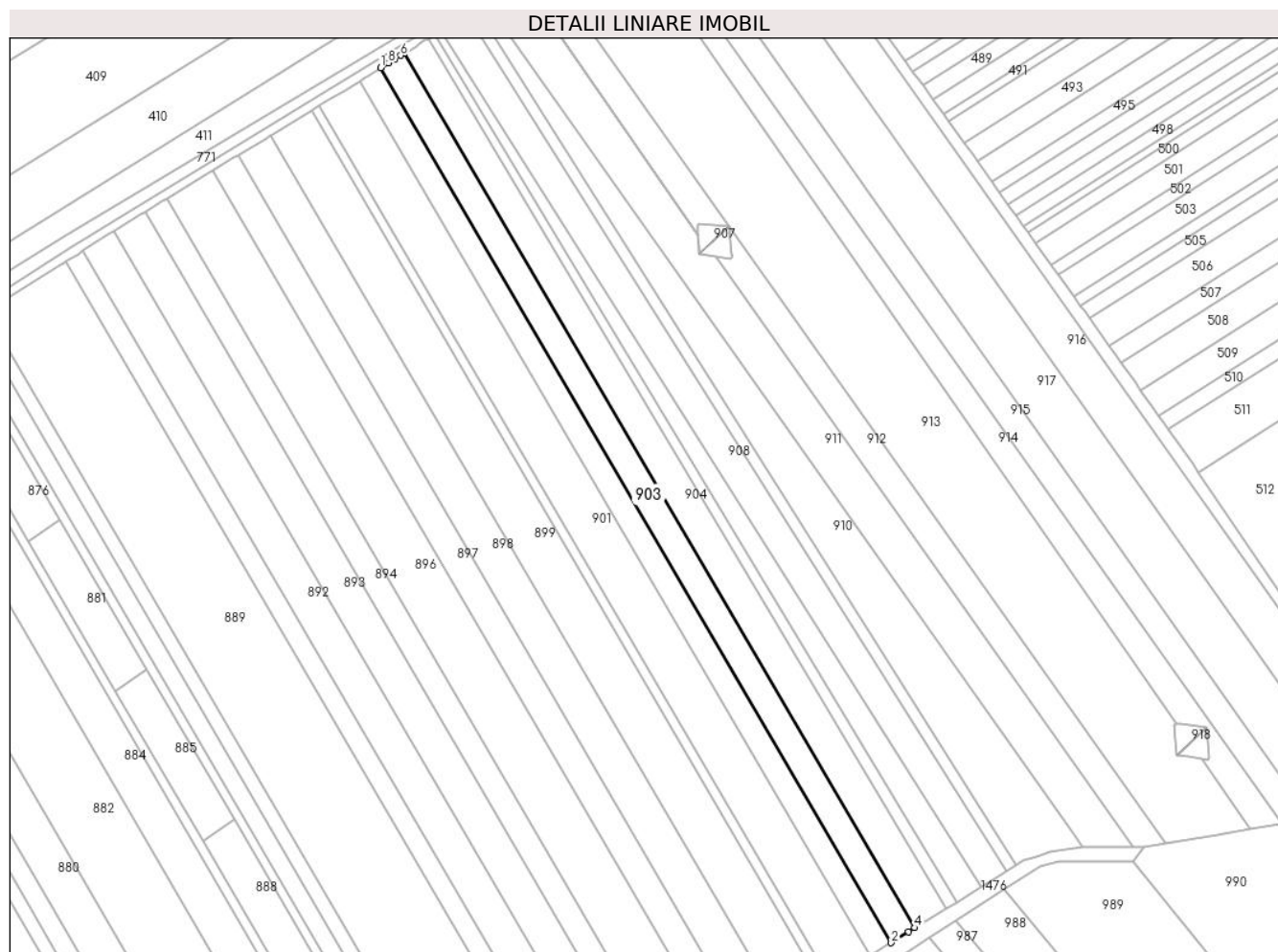
C. Partea III. SARCINI .

Inscrieri privind dezmembramintele dreptului de proprietate, drepturi reale de garanție și sarcini	Referințe
NU SUNT	

Teren

Nr cadastral	Suprafața (mp)*	Observații / Referințe
	7.200	

* Suprafața este determinată în planul de proiecție Stereo 70.



Date referitoare la teren

Crt	Categorie folosință	Intra vilan	Suprafața (mp)	Tarla	Parcelă	Nr. topo	Observații / Referințe
1	arabil	NU	7.200	4	17/34	-	

Lungime Segmente

1) Valorile lungimilor segmentelor sunt obținute din proiecție în plan.

Punct început	X / Y	Punct sfârșit	X / Y	Lungime segment (** (m)
1	570.104,431 377.088,025	2	570.362,285 376.646,586	511.231
2	570.362,285 376.646,586	3	570.371,076 376.652,208	10.435
3	570.371,076 376.652,208	4	570.374,2 376.654,116	3.661
4	570.374,2 376.654,116	5	570.116,428 377.095,415	511.069
5	570.116,428 377.095,415	6	570.114,622 377.094,313	2.116

Punct început	X / Y	Punct sfârșit	X / Y	Lungime segment (** (m)
6	570.114,622 377.094,313	7	570.111,513 377.092,394	3.654
7	570.111,513 377.092,394	8	570.108,461 377.090,511	3.586
8	570.108,461 377.090,511	1	570.104,431 377.088,025	4.735

** Lungimile segmentelor sunt determinate în planul de proiecție Stereo 70 și sunt rotunjite la 1 milimetru.

*** Distanța dintre puncte este formată din segmente cumulate ce sunt mai mici decât valoarea 1 milimetru.

**DATE DESPRE IMOBILUL NR. 904**

Oficiul de Cadastru și Publicitate Imobiliară PRAHOVA
Biroul de Cadastru și Publicitate Imobiliară Ploiești

A. Partea I. Descrierea imobilului

TEREN Extravilan

Adresa: Jud. Prahova

Nr. Crt	Nr cadastral Nr. topografic	Suprafața* (mp)	Observații / Referințe
A1	26042	8.400	Sector cadastral:21 Teren neimprejmit;

B. Partea II. Proprietari și acte

Inscrieri privitoare la dreptul de proprietate și alte drepturi reale		Referințe
102890 / 29/12/2014		
Act Notarial nr. 1548, din 23/12/2014 emis de NP PREDA POPESCU FLORENTINA;		
B5	Intabulare, drept de PROPRIETATE dare in plata, dobandit prin Conventie, cota actuala 1/1, cota initiala 1/1 1) S.C. AGROMCOS SRL, CIF:16308156	A1
18462 / 24/02/2016		
Act Normativ nr. 17, din 07/03/2014 emis de Parlamentul Romaniei;		
B6	Imobil aflat sub incidenta art.3 alin.(1) din Legea 17/2014	A1

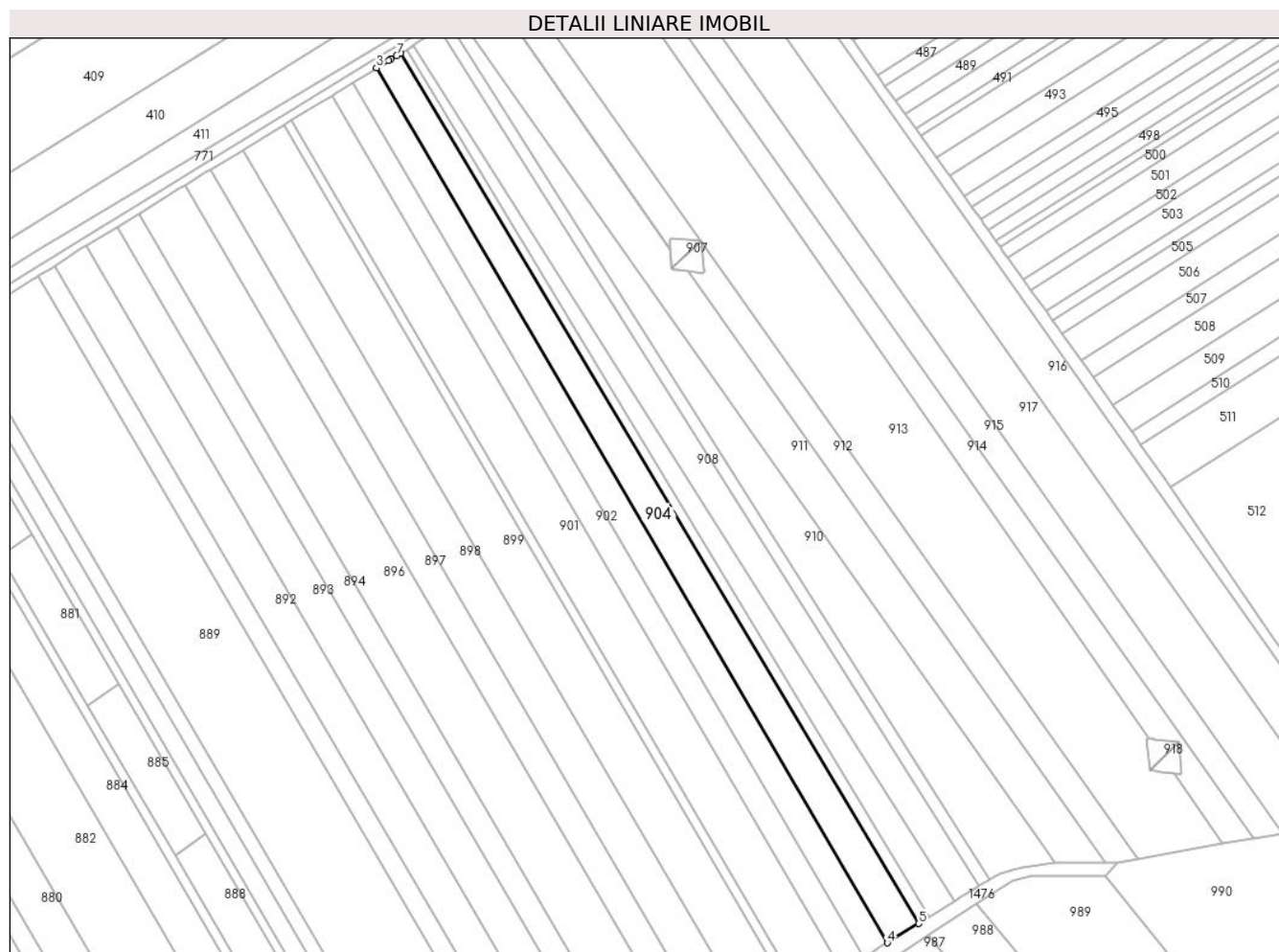
C. Partea III. SARCINI .

Inscrieri privind dezmembramintele dreptului de proprietate, drepturi reale de garanție și sarcini	Referințe
NU SUNT	

Teren

Nr cadastral	Suprafața (mp)*	Observații / Referințe
26042	8.400	

* Suprafața este determinată în planul de proiecție Stereo 70.



Date referitoare la teren

Crt	Categorie folosință	Intra vilan	Suprafața (mp)	Tarla	Parcelă	Nr. topo	Observații / Referințe
1	arabil	NU	8.400	4	17/35	-	

Lungime Segmente

1) Valorile lungimilor segmentelor sunt obținute din proiecție în plan.

Punct început	X / Y	Punct sfârșit	X / Y	Lungime segment (** (m)
1	570.123,759 377.099,888	2	570.122,462 377.099,096	1.52
2	570.122,462 377.099,096	3	570.116,428 377.095,415	7.068
3	570.116,428 377.095,415	4	570.374,2 376.654,116	511.069
4	570.374,2 376.654,116	5	570.390,142 376.663,853	18.68
5	570.390,142 376.663,853	6	570.128,548 377.102,81	510.994

Punct început	X / Y	Punct sfârşit	X / Y	Lungime segment (** (m)
6	570.128,548 377.102,81	7	570.126,636 377.101,644	2.239
7	570.126,636 377.101,644	1	570.123,759 377.099,888	3.371

** Lungimile segmentelor sunt determinate în planul de proiecție Stereo 70 și sunt rotunjite la 1 milimetru.

*** Distanța dintre puncte este formată din segmente cumulate ce sunt mai mici decât valoarea 1 milimetru.

**DATE DESPRE IMOBILUL NR. 905**

Oficiul de Cadastru și Publicitate Imobiliară PRAHOVA
Biroul de Cadastru și Publicitate Imobiliară Ploiești

A. Partea I. Descrierea imobilului

TEREN Extravilan

Adresa: Jud. Prahova

Nr. Crt	Nr cadastral Nr. topografic	Suprafața* (mp)	Observații / Referințe
A1		2.500	Sector cadastral:21 Teren neimprejmuit;

B. Partea II. Proprietari și acte

Inscrieri privitoare la dreptul de proprietate și alte drepturi reale	Referințe
/	
Act Administrativ nr. 68742, din 19/03/1998 emis de CJSDPAT PRAHOVA;	
B1	A1
Intabulare, drept de PROPRIETATE, dobândit prin Reconstituire, cota actuala 1/1, cota initiala 1/1	
1) MARIN CONSTANTIN NICOLAE , Lipsă CNP.	

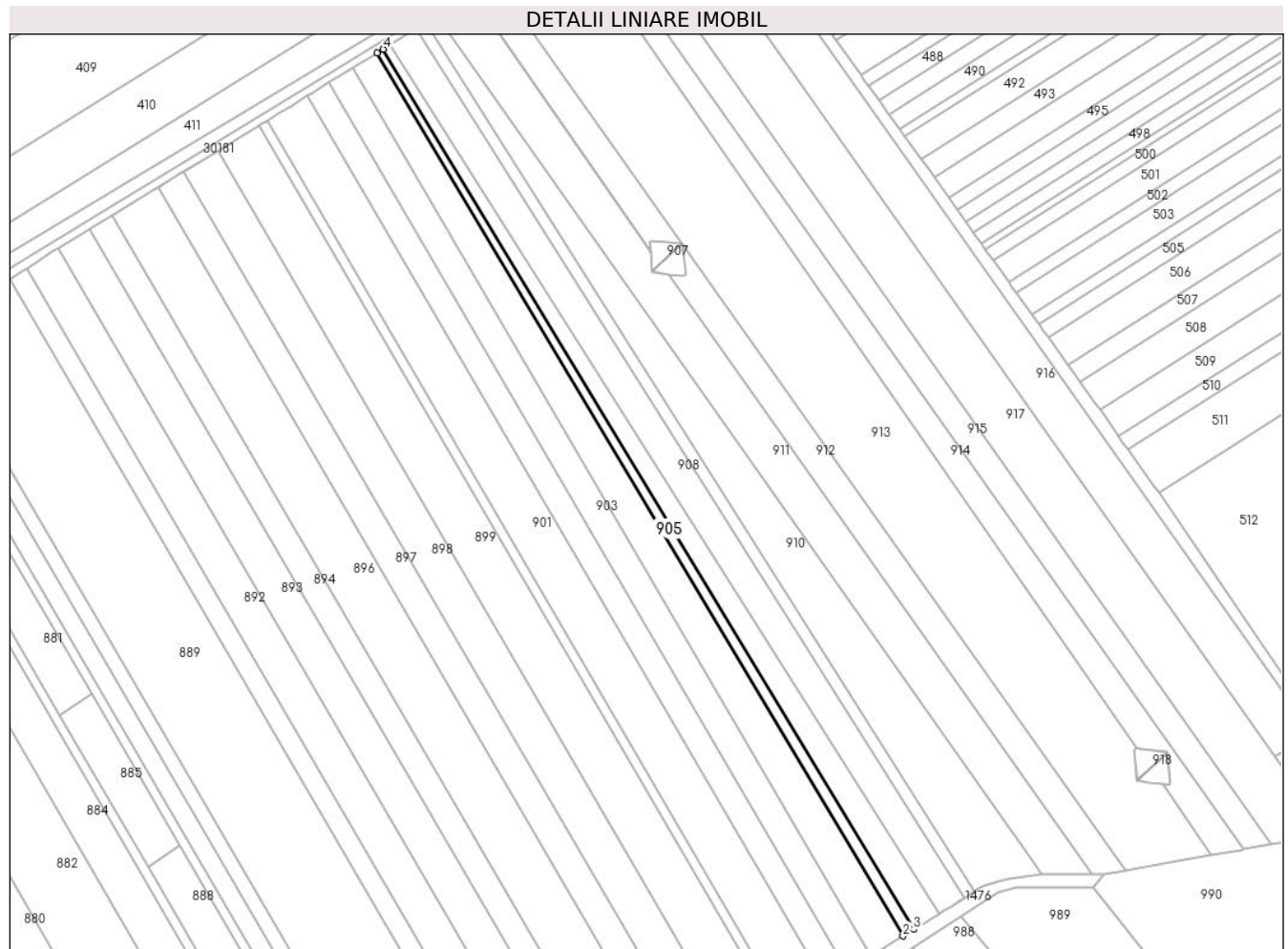
C. Partea III. SARCINI .

Inscrieri privind dezmembramintele dreptului de proprietate, drepturi reale de garanție și sarcini	Referințe
NU SUNT	

Teren

Nr cadastral	Suprafața (mp)*	Observații / Referințe
	2.500	

* Suprafața este determinată în planul de proiecție Stereo 70.



Date referitoare la teren

Crt	Categorie folosință	Intra vilan	Suprafața (mp)	Tarla	Parcelă	Nr. topo	Observații / Referințe
1	arabil	NU	2.500	4	17/36	-	

Lungime Segmente

1) Valorile lungimilor segmentelor sunt obținute din proiecție în plan.

Punct început	X / Y	Punct sfârșit	X / Y	Lungime segment (** (m)
1	570.128,548 377.102,81	2	570.390,142 376.663,853	510.994
2	570.390,142 376.663,853	3	570.395,449 376.667,095	6.219
3	570.395,449 376.667,095	4	570.131,593 377.104,668	510.97
4	570.131,593 377.104,668	1	570.128,548 377.102,81	3.567

** Lungimile segmentelor sunt determinate în planul de proiecție Stereo 70 și sunt rotunjite la 1 milimetru.

***** Distanţa dintre puncte este formată din segmente cumulate ce sunt mai mici decât valoarea 1 milimetru.**

**DATE DESPRE IMOBILUL NR. 906**

Oficiul de Cadastru și Publicitate Imobiliară PRAHOVA
Biroul de Cadastru și Publicitate Imobiliară Ploiești

A. Partea I. Descrierea imobilului

TEREN Extravilan

Adresa: Jud. Prahova

Nr. Crt	Nr cadastral Nr. topografic	Suprafața* (mp)	Observații / Referințe
A1		4.800	Sector cadastral:21 Teren neimprejmut;

B. Partea II. Proprietari și acte

Inscrieri privitoare la dreptul de proprietate și alte drepturi reale		Referințe
/		
Act Administrativ nr. 68756, din 19/03/1998 emis de CJSDPAT PRAHOVA;		
B1	Intabulare, drept de PROPRIETATE, dobandit prin Reconstituire, cota actuala 1/1, cota initiala 1/1 1) TOMA EMILIA, Lipsă CNP. 2) ILEASA VASILICA, Lipsă CNP. 3) VASILE DOINA, Lipsă CNP. 4) DRAGUT ELENA, Lipsă CNP. 5) DUDU PARASCHIVA, Lipsă CNP.	A1

C. Partea III. SARCINI .

Inscrieri privind dezmembramintele dreptului de proprietate, drepturi reale de garanție și sarcini	Referințe
NU SUNT	

Teren

Nr cadastral	Suprafața (mp)*	Observații / Referințe
	4.800	

* Suprafața este determinată în planul de proiecție Stereo 70.



Date referitoare la teren

Crt	Categorie folosință	Intramilan	Suprafața (mp)	Tarla	Parcelă	Nr. topo	Observații / Referințe
1	arabil	NU	4.800	4	17/37	-	

Lungime Segmente

1) Valorile lungimilor segmentelor sunt obținute din proiecție în plan.

Punct început	X / Y	Punct sfârșit	X / Y	Lungime segment (** (m)
1	570.135,096 377.106,806	2	570.134,654 377.106,536	0.518
2	570.134,654 377.106,536	3	570.131,593 377.104,668	3.586
3	570.131,593 377.104,668	4	570.395,449 376.667,095	510.97
4	570.395,449 376.667,095	5	570.407,98 376.674,749	14.684
5	570.407,98 376.674,749	1	570.135,096 377.106,806	511.018

**** Lungimile segmentelor sunt determinate în planul de proiecție Stereo 70 și sunt rotunjite la 1 milimetru.**

***** Distanța dintre puncte este formată din segmente cumulate ce sunt mai mici decât valoarea 1 milimetru.**

**DATE DESPRE IMOBILUL NR. 907**

Oficiul de Cadastru și Publicitate Imobiliară PRAHOVA
Biroul de Cadastru și Publicitate Imobiliară Ploiești

A. Partea I. Descrierea imobilului

TEREN Extravilan

Nr. CF vechi:2954
Nr. cadastral vechi:1058

Adresa: Jud. Prahova

Nr. Crt	Nr cadastral Nr. topografic	Suprafața* (mp)	Observații / Referințe
A1	20533	Din acte: 262 Masurata: 265	Sector cadastral:21 Teren neimprejmuit;

Construcții

Crt	Nr cadastral Nr. topografic	Adresa	Observații / Referințe
A1.1		Jud. Prahova	Nr. niveluri:1; S. construita la sol:8 mp; S. construita desfasurata:8 mp; C1 - stalp 13

B. Partea II. Proprietari și acte

Inscrieri privitoare la dreptul de proprietate și alte drepturi reale		Referințe
23914 / 22/05/2007		
Act Normativ nr. 1.705, din 29/11/2006 emis de GUVERN (concesiune nr.1/29.06.2004 emis de MEC;);		
B1	Intabulare, drept de PROPRIETATE, dobandit prin Lege, cota actuala 1/1, cota initiala 1/1 1) STATUL ROMAN, CIF:9999999999999, LIPSA CNP	A1, A1.1
B2	Intabulare, drept de CONCESIUNE, cota actuala 1/1, cota initiala 1/1 1) COMPANIA NATIONALA DE TRANSPORT AL ENERGIEI ELECTRICE 'TRANSELECTRICA' S.A., CIF: 9999999999999, LIPSA CNP	A1, A1.1
Act Normativ nr. 1, din 29/06/2004 emis de MEC (hotarare nr.1.705/29.11.2006 emis de GUVERN;);		
B3	Intabulare, drept de ADMINISTRARE, cota actuala 1/1, cota initiala 1/1 1) MINISTERUL ECONOMIEI SI COMERTULUI, CIF:9999999999999, LIPSA CNP	A1, A1.1

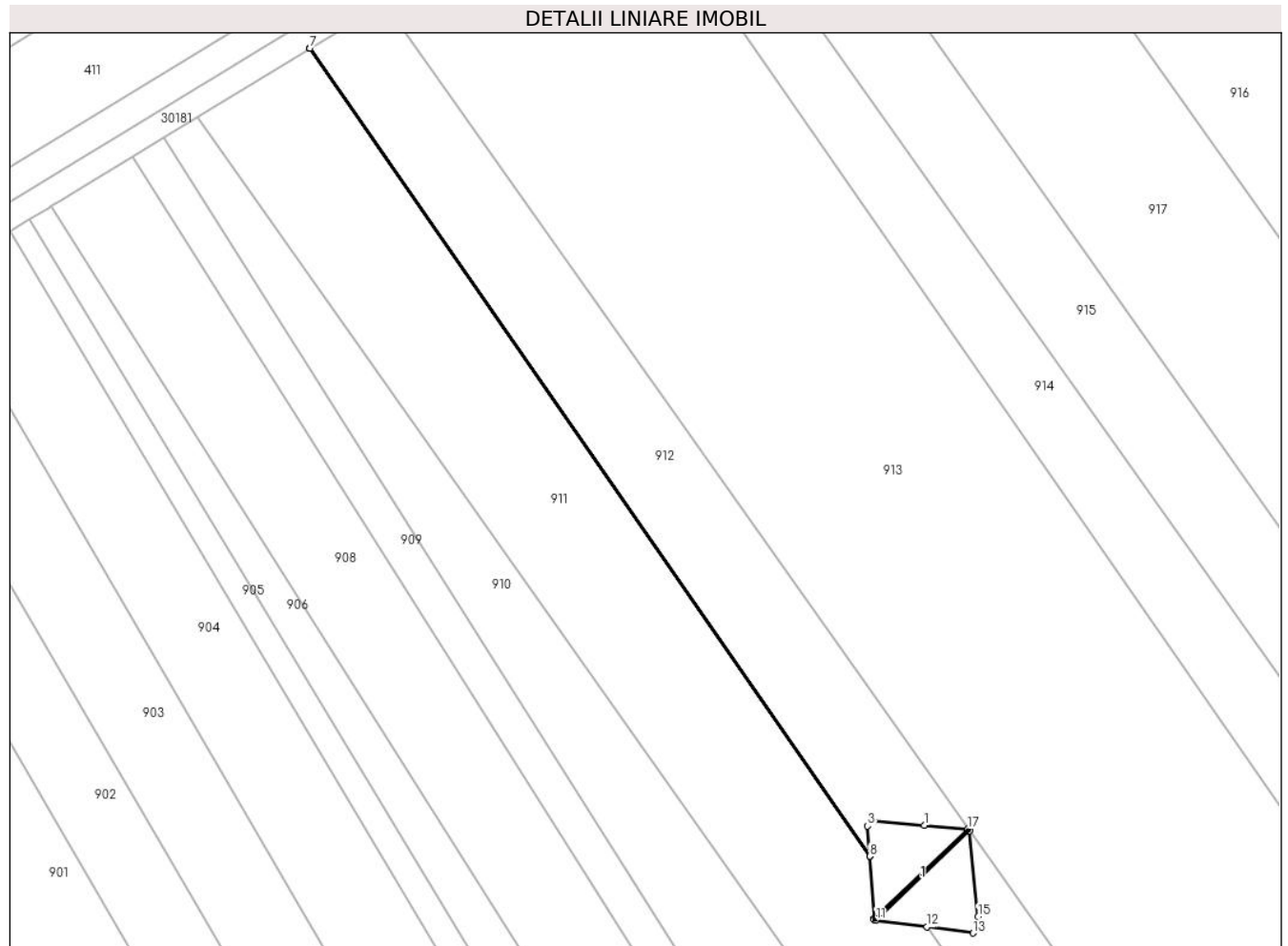
C. Partea III. SARCINI

Inscrieri privind dezmembramintele dreptului de proprietate, drepturi reale de garanție și sarcini		Referințe
23914 / 22/05/2007		
Act Normativ nr. 1, din 29/06/2004 emis de MEC (hotarare nr.1.705/29.11.2006 emis de GUVERN;);		
C3	- se noteaza REDEVENTA in favoarea MINISTERULUI ECONOMIEI SI COMERTULUI	A1

Teren

Nr cadastral	Suprafața (mp)*	Observații / Referințe
20533	Din acte: 262 Masurata: 265	

* Suprafața este determinată în planul de proiecție Stereo 70.



Date referitoare la teren

Crt	Categorie folosință	Intra vilan	Suprafața (mp)	Tarla	Parcelă	Nr. topo	Observații / Referințe
1	curți constructii	NU	265	4	17/41-17/42	-	

Date referitoare la construcții

Crt	Număr	Destinație construcție	Supraf. (mp)	Situație juridică	Observații / Referințe
A1.1		construcții industriale și edilitare	8	Cu acte	Nr. niveluri:1; S. construita la sol:8 mp; S. construita desfasurata:8 mp; C1 - stalp 13

Lungime Segmente

1) Valorile lungimilor segmentelor sunt obținute din proiecție în plan.

Punct început	X / Y	Punct sfârșit	X / Y	Lungime segment (** (m)
1	570.273,256 377.008,829	2	570.265,24 377.009,51	8.045
2	570.265,24 377.009,51	3	570.264,32 377.008,72	1.213
3	570.264,32 377.008,72	4	570.264,642 377.003,961	4.77

Punct început	X / Y	Punct sfârșit	X / Y	Lungime segment (** (m)
4	570.264,642 377.003,961	5	570.176,04 377.131,787	155.531
5	570.176,04 377.131,787	6	570.176,031 377.131,782	0.01
6	570.176,031 377.131,782	7	570.176,021 377.131,776	0.012
7	570.176,021 377.131,776	8	570.264,644 377.003,942	155.549
8	570.264,644 377.003,942	9	570.265,31 376.994,1	9.865
9	570.265,31 376.994,1	10	570.265,327 376.993,843	0.258
10	570.265,327 376.993,843	11	570.265,58 376.993,81	0.255
11	570.265,58 376.993,81	12	570.273,703 376.992,741	8.193
12	570.273,703 376.992,741	13	570.281,01 376.991,78	7.37
13	570.281,01 376.991,78	14	570.281,95 376.992,68	1.301
14	570.281,95 376.992,68	15	570.281,787 376.994,351	1.679
15	570.281,787 376.994,351	16	570.280,46 377.007,95	13.664
16	570.280,46 377.007,95	17	570.280,18 377.008,24	0.403
17	570.280,18 377.008,24	1	570.273,256 377.008,829	6.949

** Lungimile segmentelor sunt determinate în planul de proiecție Stereo 70 și sunt rotunjite la 1 milimetru.

*** Distanța dintre puncte este formată din segmente cumulate ce sunt mai mici decât valoarea 1 milimetru.

**DATE DESPRE IMOBILUL NR. 908**

Oficiul de Cadastru și Publicitate Imobiliară PRAHOVA
Biroul de Cadastru și Publicitate Imobiliară Ploiești

A. Partea I. Descrierea imobilului

TEREN Extravilan

Adresa: Jud. Prahova

Nr. Crt	Nr cadastral Nr. topografic	Suprafața* (mp)	Observații / Referințe
A1		7.699	Sector cadastral:21 Teren neimprejmit;

B. Partea II. Proprietari și acte

Inscrieri privitoare la dreptul de proprietate și alte drepturi reale		Referințe
/		
Act Notarial nr. 4, din 08/01/2010 emis de NP POPESCU VIORICA;		
B1	Intabulare, drept de PROPRIETATE, cu titlu de moștenire, dobandit prin Succesiune, cota actuala 2/8, cota initiala 1/1 1) OAIE MARIA	A1
B2	Intabulare, drept de PROPRIETATE, cu titlu de moștenire, dobandit prin Succesiune, cota actuala 3/8, cota initiala 1/1 1) RĂDULESCU CONSTANTIN	A1
B3	Intabulare, drept de PROPRIETATE, cu titlu de moștenire, dobandit prin Succesiune, cota actuala 3/8, cota initiala 1/1 1) OAIE NICULAIE , decedat DEFUNCT:Da	A1

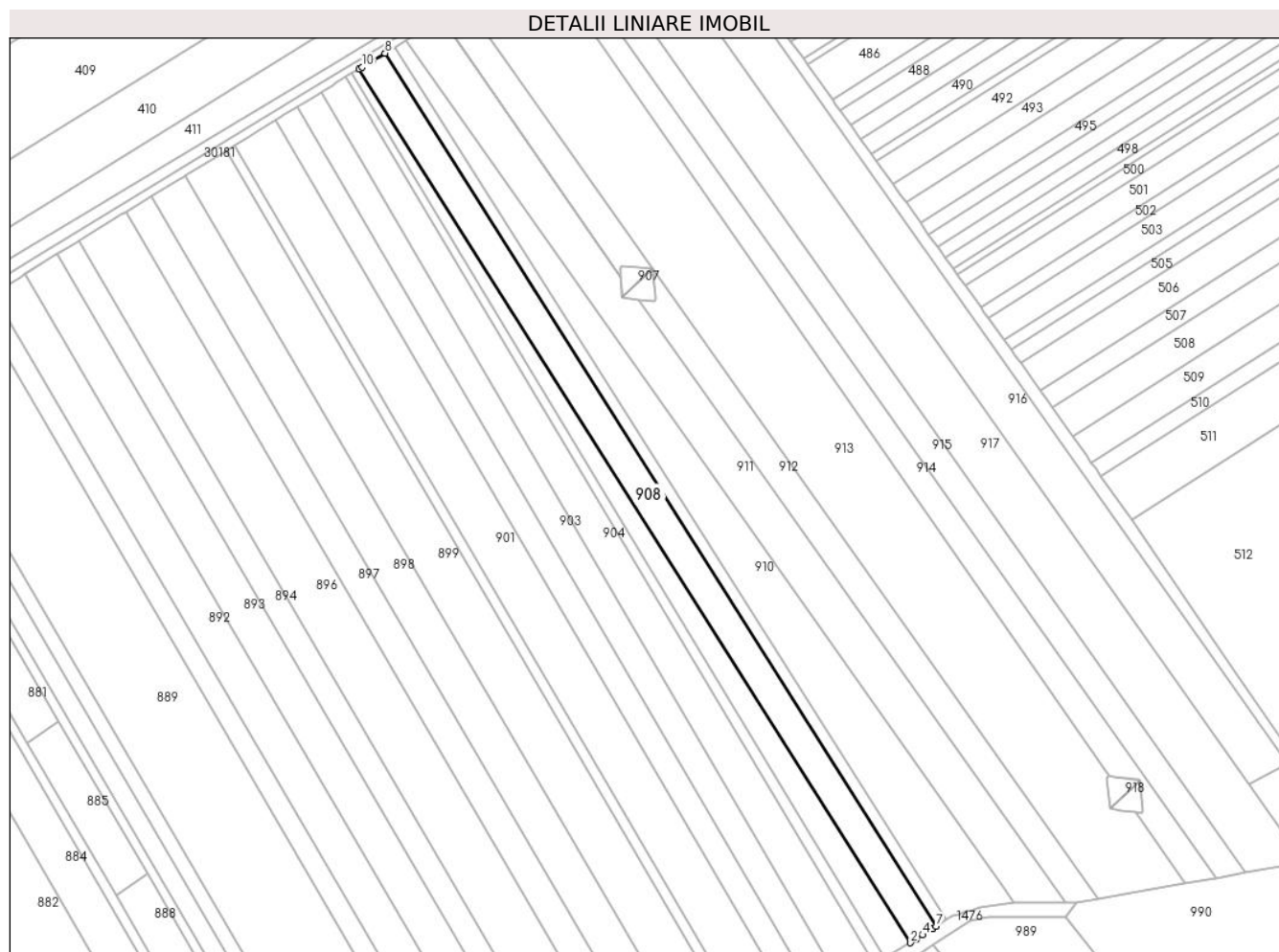
C. Partea III. SARCINI .

Inscrieri privind dezmembramintele dreptului de proprietate, drepturi reale de garanție și sarcini	Referințe
NU SUNT	

Teren

Nr cadastral	Suprafața (mp)*	Observații / Referințe
	7.699	

* Suprafața este determinată în planul de proiecție Stereo 70.



Date referitoare la teren

Crt	Categorie folosință	Intra vilan	Suprafața (mp)	Tarla	Parcelă	Nr. topo	Observații / Referințe
1	arabil	NU	7.699	4	-	-	

Lungime Segmente

1) Valorile lungimilor segmentelor sunt obținute din proiecție în plan.

Punct început	X / Y	Punct sfârșit	X / Y	Lungime segment (** (m)
1	570.135,096 377.106,806	2	570.407,98 376.674,749	511.018
2	570.407,98 376.674,749	3	570.410,852 376.676,589	3.411
3	570.410,852 376.676,589	4	570.413,952 376.678,574	3.681
4	570.413,952 376.678,574	5	570.418,795 376.681,675	5.751
5	570.418,795 376.681,675	6	570.418,918 376.681,754	0.146

Punct început	X / Y	Punct sfârșit	X / Y	Lungime segment (** (m)
6	570.418,918 376.681,754	7	570.420,672 376.682,877	2.083
7	570.420,672 376.682,877	8	570.147,963 377.114,656	510.689
8	570.147,963 377.114,656	9	570.141,718 377.110,846	7.315
9	570.141,718 377.110,846	10	570.136,691 377.107,779	5.889
10	570.136,691 377.107,779	1	570.135,096 377.106,806	1.868

** Lungimile segmentelor sunt determinate în planul de proiecție Stereo 70 și sunt rotunjite la 1 milimetru.

*** Distanța dintre puncte este formată din segmente cumulate ce sunt mai mici decât valoarea 1 milimetru.

**DATE DESPRE IMOBILUL NR. 909**

Oficiul de Cadastru și Publicitate Imobiliară PRAHOVA
Biroul de Cadastru și Publicitate Imobiliară Ploiești

A. Partea I. Descrierea imobilului

TEREN Extravilan

Adresa: Jud. Prahova

Nr. Crt	Nr cadastral Nr. topografic	Suprafața* (mp)	Observații / Referințe
A1		3.000	Sector cadastral:21 Teren neimprejmuit;

B. Partea II. Proprietari și acte

Inscrieri privitoare la dreptul de proprietate și alte drepturi reale	Referințe
/	
Act Administrativ nr. 76515, din 17/06/1998 emis de CJSDPAT PRAHOVA;	
B1	A1
Intabulare, drept de PROPRIETATE, dobandit prin Reconstituire, cota actuala 1/1, cota initiala 1/1 1) OAIE MARIA , Lipsă CNP.	

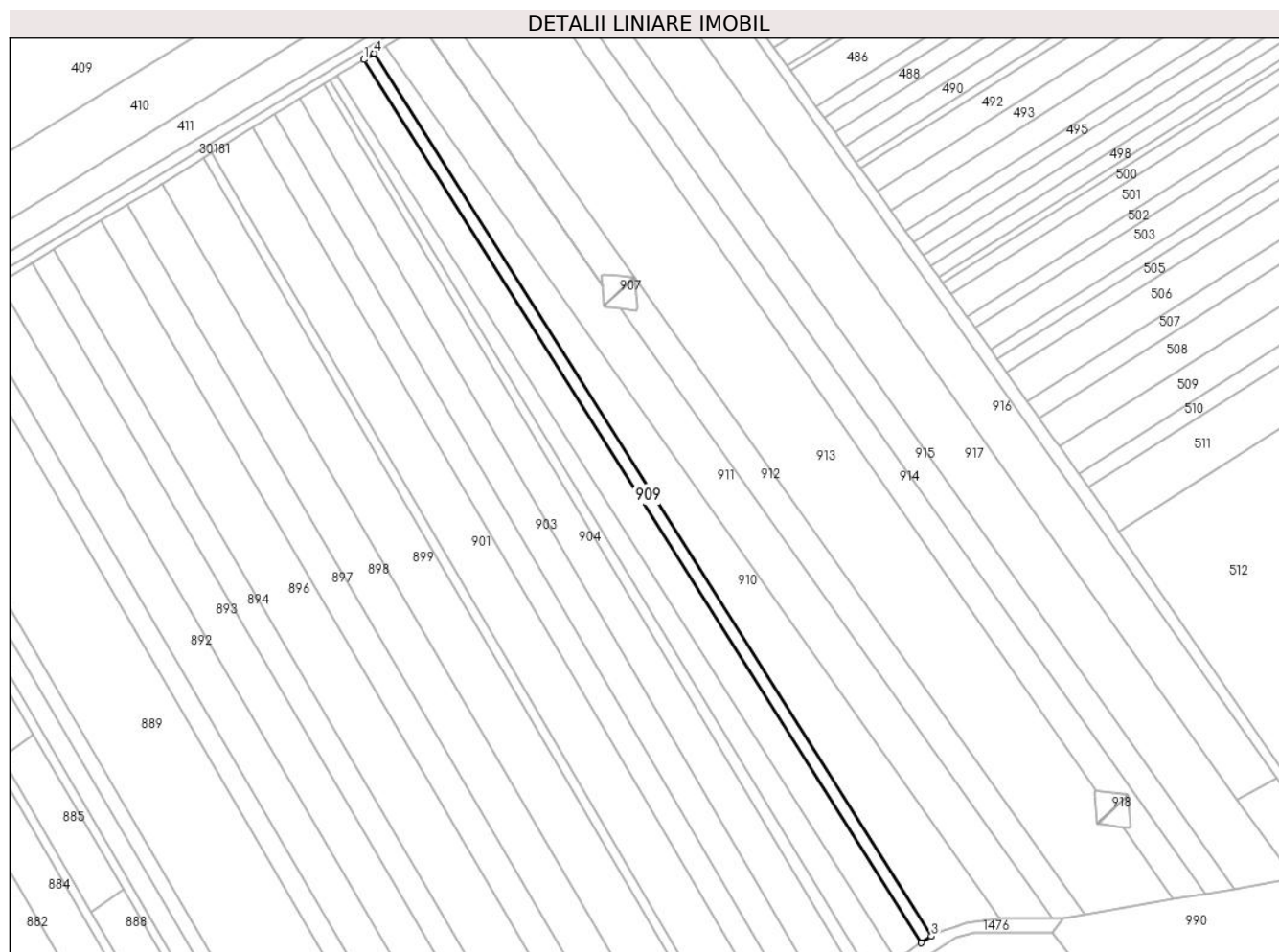
C. Partea III. SARCINI .

Inscrieri privind dezmembramintele dreptului de proprietate, drepturi reale de garanție și sarcini	Referințe
NU SUNT	

Teren

Nr cadastral	Suprafața (mp)*	Observații / Referințe
	3.000	

* Suprafața este determinată în planul de proiecție Stereo 70.



Date referitoare la teren

Crt	Categorie folosință	Intra vilan	Suprafața (mp)	Tarla	Parcelă	Nr. topo	Observații / Referințe
1	arabil	NU	3.000	4	17/39	-	

Lungime Segmente

1) Valorile lungimilor segmentelor sunt obținute din proiecție în plan.

Punct început	X / Y	Punct sfârșit	X / Y	Lungime segment (** (m)
1	570.147,963 377.114,656	2	570.420,672 376.682,877	510.689
2	570.420,672 376.682,877	3	570.425,62 376.686,045	5.875
3	570.425,62 376.686,045	4	570.152,979 377.117,717	510.562
4	570.152,979 377.117,717	1	570.147,963 377.114,656	5.876

** Lungimile segmentelor sunt determinate în planul de proiecție Stereo 70 și sunt rotunjite la 1 milimetru.

***** Distanţa dintre puncte este formată din segmente cumulate ce sunt mai mici decât valoarea 1 milimetru.**

**DATE DESPRE IMOBILUL NR. 910**

Oficiul de Cadastru și Publicitate Imobiliară PRAHOVA
Biroul de Cadastru și Publicitate Imobiliară Ploiești

A. Partea I. Descrierea imobilului

TEREN Extravilan

Adresa: Jud. Prahova

Nr. Crt	Nr cadastral Nr. topografic	Suprafața* (mp)	Observații / Referințe
A1		10.000	Sector cadastral:21 Teren neimprejmuit;

B. Partea II. Proprietari și acte

Inscrieri privitoare la dreptul de proprietate și alte drepturi reale	Referințe
/	
Act Administrativ nr. 68786, din 20/03/2002 emis de CJSDPAT PRAHOVA;	
B1	A1
Intabulare, drept de PROPRIETATE, dobandit prin Reconstituire, cota actuala 1/1, cota initiala 1/1	
1) PĂUN M GHEORGHE, Lipsă CNP.	

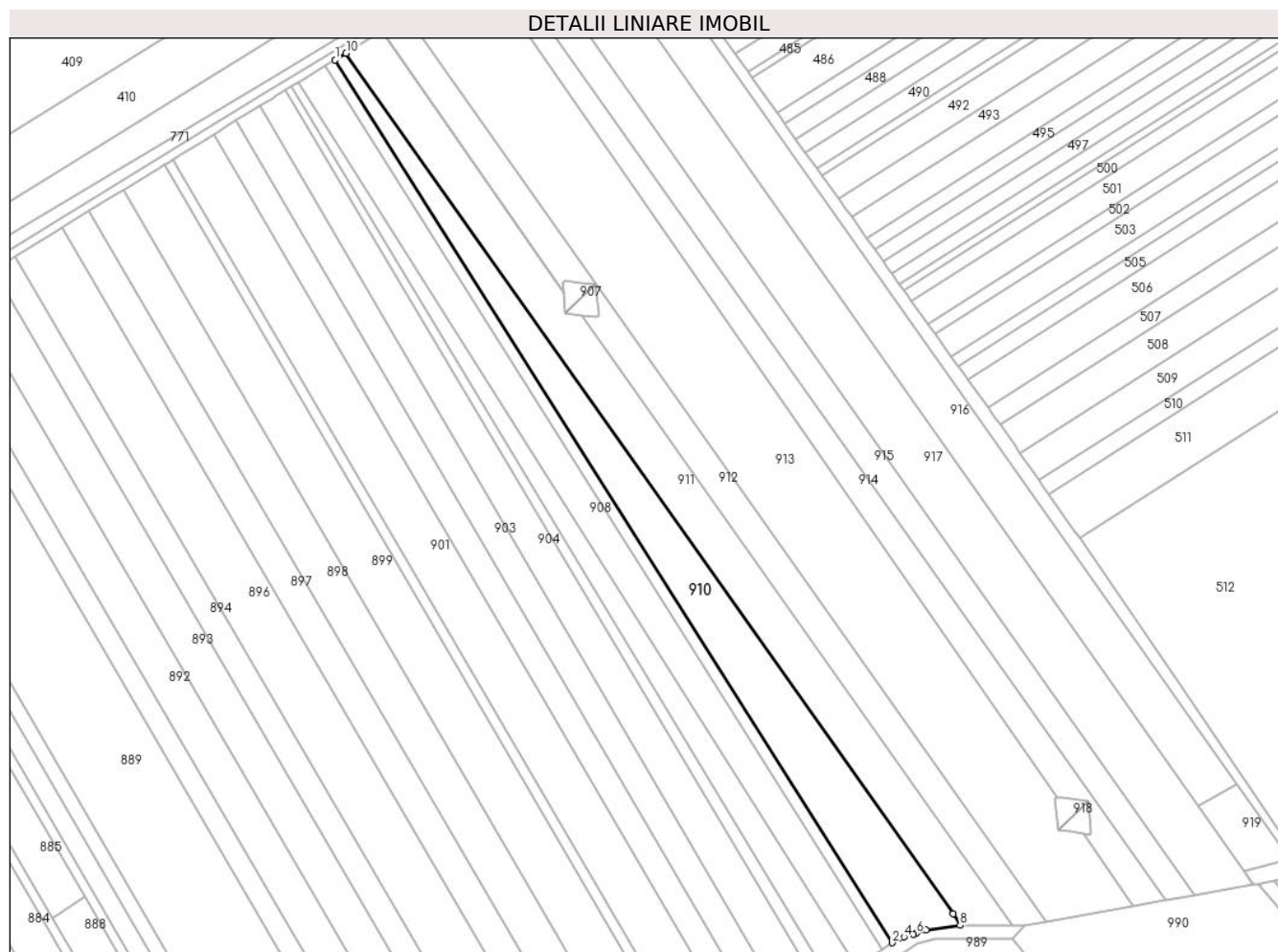
C. Partea III. SARCINI .

Inscrieri privind dezmembramintele dreptului de proprietate, drepturi reale de garanție și sarcini	Referințe
NU SUNT	

Teren

Nr cadastral	Suprafața (mp)*	Observații / Referințe
	10.000	

* Suprafața este determinată în planul de proiecție Stereo 70.



Date referitoare la teren

Crt	Categorie folosință	Intra vilan	Suprafața (mp)	Tarla	Parcelă	Nr. topo	Observații / Referințe
1	arabil	NU	10.000	4	17/40	-	

Lungime Segmente

1) Valorile lungimilor segmentelor sunt obținute din proiecție în plan.

Punct început	X / Y	Punct sfârșit	X / Y	Lungime segment (** (m)
1	570.152,979 377.117,717	2	570.425,62 376.686,045	510.562
2	570.425,62 376.686,045	3	570.428,813 376.688,09	3.792
3	570.428,813 376.688,09	4	570.431,424 376.688,909	2.736
4	570.431,424 376.688,909	5	570.435,898 376.690,313	4.689
5	570.435,898 376.690,313	6	570.437,31 376.690,756	1.48

Punct început	X / Y	Punct sfârșit	X / Y	Lungime segment (** (m)
6	570.437,31 376.690,756	7	570.442,178 376.692,283	5.102
7	570.442,178 376.692,283	8	570.458,794 376.694,631	16.781
8	570.458,794 376.694,631	9	570.455,324 376.700,125	6.498
9	570.455,324 376.700,125	10	570.158,303 377.120,965	515.1
10	570.158,303 377.120,965	1	570.152,979 377.117,717	6.237

** Lungimile segmentelor sunt determinate în planul de proiecție Stereo 70 și sunt rotunjite la 1 milimetru.

*** Distanța dintre puncte este formată din segmente cumulate ce sunt mai mici decât valoarea 1 milimetru.

**DATE DESPRE IMOBILUL NR. 911**

Oficiul de Cadastru și Publicitate Imobiliară PRAHOVA
Biroul de Cadastru și Publicitate Imobiliară Ploiești

A. Partea I. Descrierea imobilului

TEREN Extravilan

Adresa: Jud. Prahova

Nr. Crt	Nr cadastral Nr. topografic	Suprafața* (mp)	Observații / Referințe
A1		10.722	Sector cadastral:21 Teren neimprejmuit;

B. Partea II. Proprietari și acte

Inscrieri privitoare la dreptul de proprietate și alte drepturi reale	Referințe
/	
Act Administrativ nr. 76535, din 30/06/1998 emis de CJSDPAT PRAHOVA;	
B1	A1
Intabulare, drept de PROPRIETATE, dobandit prin Reconstituire, cota actuala 1/1, cota initiala 1/1	
1) PANTELIMON ION DUMITRU, Lipsă CNP.	

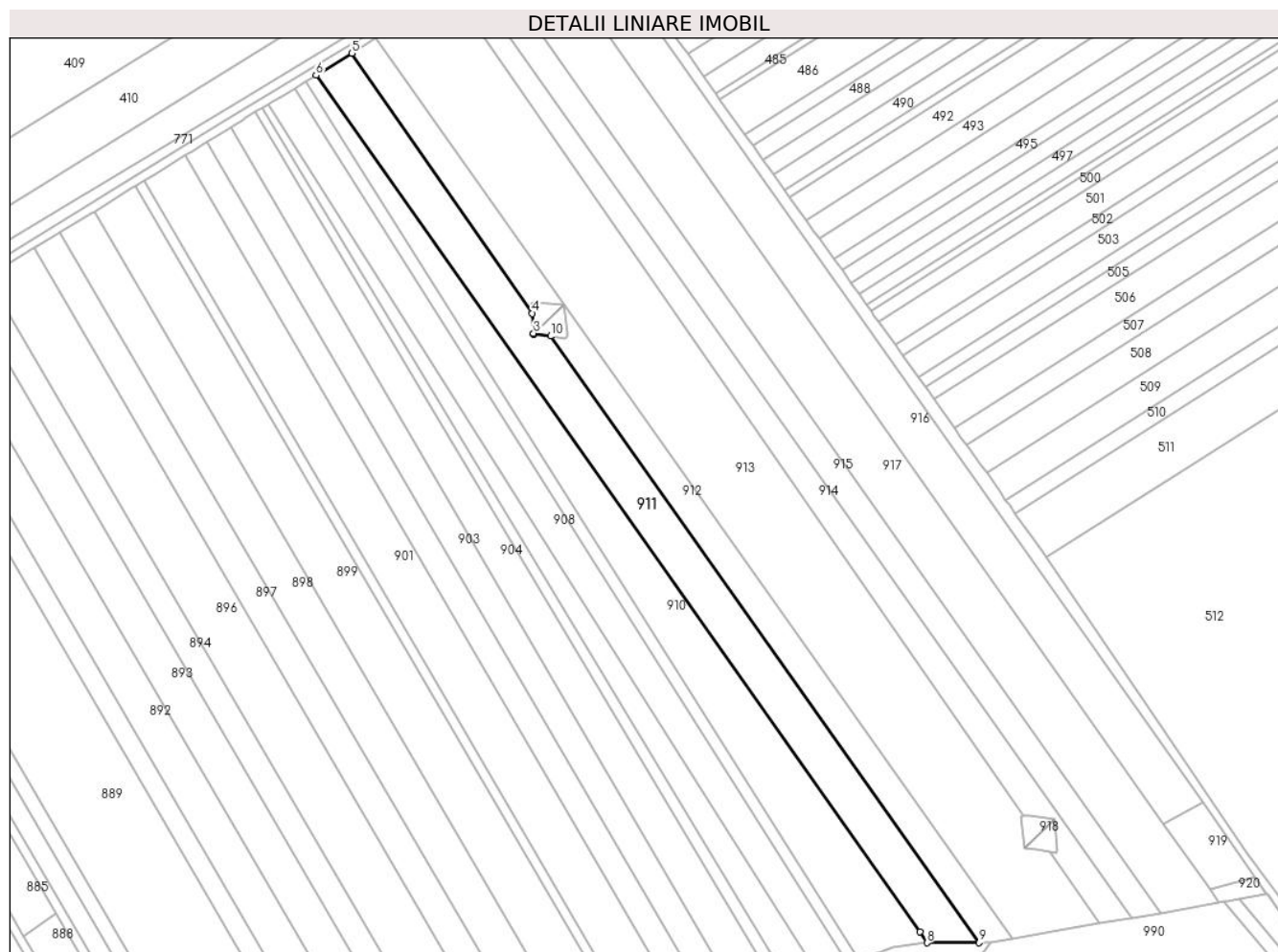
C. Partea III. SARCINI .

Inscrieri privind dezmembramintele dreptului de proprietate, drepturi reale de garanție și sarcini	Referințe
NU SUNT	

Teren

Nr cadastral	Suprafața (mp)*	Observații / Referințe
	10.722	

* Suprafața este determinată în planul de proiecție Stereo 70.



Date referitoare la teren

Crt	Categorie folosință	Intra vilan	Suprafața (mp)	Tarla	Parcelă	Nr. topo	Observații / Referințe
1	arabil	NU	10.722	4	17/41	-	

Lungime Segmente

1) Valorile lungimilor segmentelor sunt obținute din proiecție în plan.

Punct început	X / Y	Punct sfârșit	X / Y	Lungime segment (** (m)
1	570.265,58 376.993,81	2	570.265,327 376.993,843	0.255
2	570.265,327 376.993,843	3	570.265,31 376.994,1	0.258
3	570.265,31 376.994,1	4	570.264,644 377.003,942	9.865
4	570.264,644 377.003,942	5	570.176,021 377.131,776	155.549
5	570.176,021 377.131,776	6	570.158,303 377.120,965	20.756

Punct început	X / Y	Punct sfârșit	X / Y	Lungime segment (** (m)
6	570.158,303 377.120,965	7	570.455,324 376.700,125	515.1
7	570.455,324 376.700,125	8	570.458,794 376.694,631	6.498
8	570.458,794 376.694,631	9	570.484,512 376.694,683	25.718
9	570.484,512 376.694,683	10	570.273,703 376.992,741	365.074
10	570.273,703 376.992,741	1	570.265,58 376.993,81	8.193

** Lungimile segmentelor sunt determinate în planul de proiecție Stereo 70 și sunt rotunjite la 1 milimetru.

*** Distanța dintre puncte este formată din segmente cumulate ce sunt mai mici decât valoarea 1 milimetru.

**DATE DESPRE IMOBILUL NR. 912**

Oficiul de Cadastru și Publicitate Imobiliară PRAHOVA
Biroul de Cadastru și Publicitate Imobiliară Ploiești

A. Partea I. Descrierea imobilului

TEREN Extravilan

Adresa: Jud. Prahova

Nr. Crt	Nr cadastral Nr. topografic	Suprafața* (mp)	Observații / Referințe
A1		7.548	Sector cadastral:21 Teren neimprejmuit;

B. Partea II. Proprietari și acte

Inscrieri privitoare la dreptul de proprietate și alte drepturi reale	Referințe
/	
Act Administrativ nr. 73386, din 07/04/1998 emis de CJSDPAT PRAHOVA;	
B1	A1
Intabulare, drept de PROPRIETATE, dobandit prin Reconstituire, cota actuala 1/1, cota initiala 1/1	
1) PĂUNESCU GHEORGHE ANA, Lipsă CNP.	

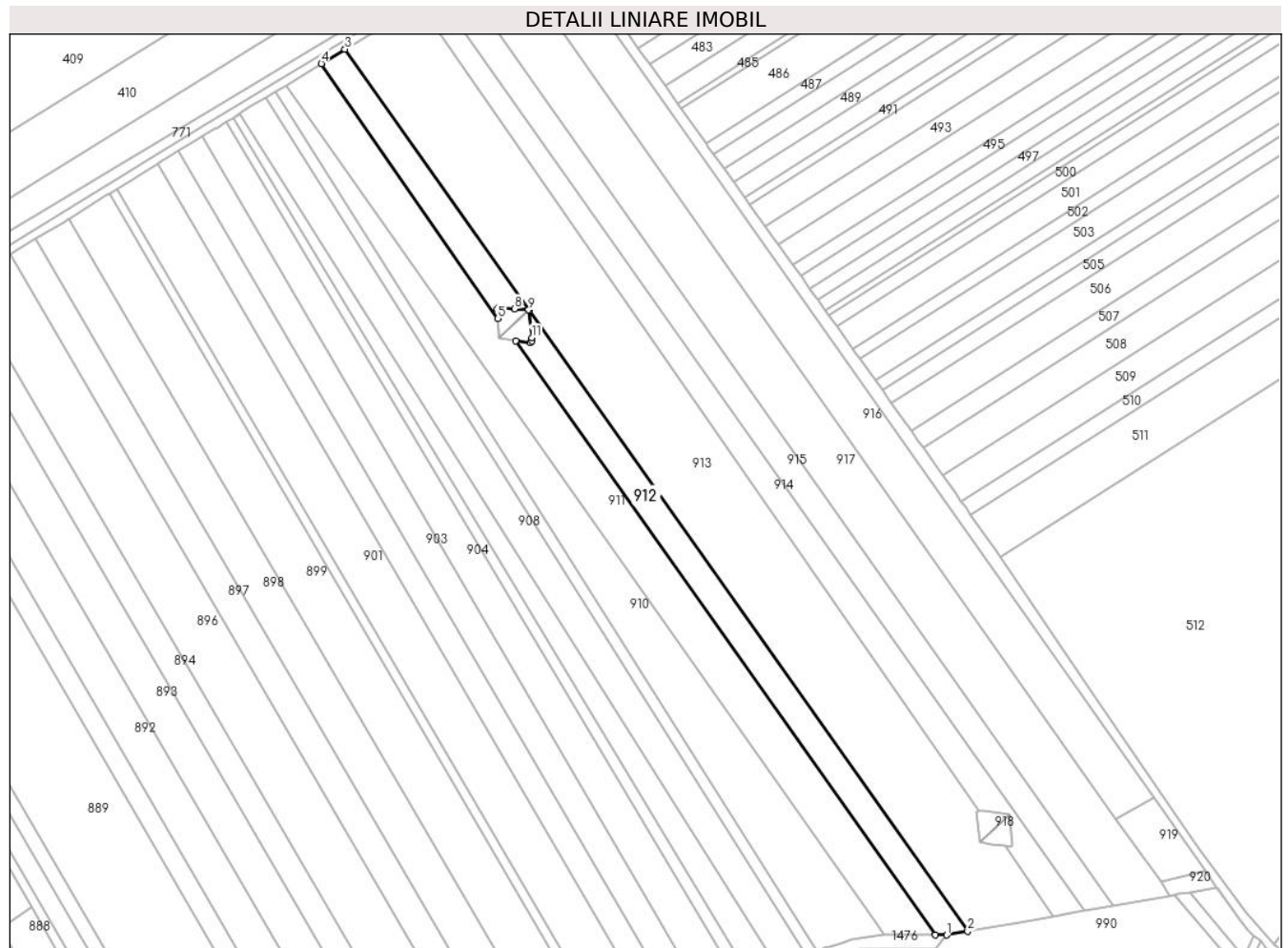
C. Partea III. SARCINI .

Inscrieri privind dezmembramintele dreptului de proprietate, drepturi reale de garanție și sarcini	Referințe
NU SUNT	

Teren

Nr cadastral	Suprafața (mp)*	Observații / Referințe
	7.548	

* Suprafața este determinată în planul de proiecție Stereo 70.



Date referitoare la teren

Crt	Categorie folosință	Intra vilan	Suprafața (mp)	Tarla	Parcelă	Nr. topo	Observații / Referințe
1	arabil	NU	7.548	4	17/42	-	

Lungime Segmente

1) Valorile lungimilor segmentelor sunt obținute din proiecție în plan.

Punct început	X / Y	Punct sfârșit	X / Y	Lungime segment (** (m)
1	570.490,205 376.694,683	2	570.500,711 376.696,53	10.667
2	570.500,711 376.696,53	3	570.187,895 377.139,021	541.897
3	570.187,895 377.139,021	4	570.176,04 377.131,787	13.888
4	570.176,04 377.131,787	5	570.264,642 377.003,961	155.531
5	570.264,642 377.003,961	6	570.264,32 377.008,72	4.77

Punct început	X / Y	Punct sfârșit	X / Y	Lungime segment (** (m)
6	570.264,32 377.008,72	7	570.265,24 377.009,51	1.213
7	570.265,24 377.009,51	8	570.273,256 377.008,829	8.045
8	570.273,256 377.008,829	9	570.280,18 377.008,24	6.949
9	570.280,18 377.008,24	10	570.280,46 377.007,95	0.403
10	570.280,46 377.007,95	11	570.281,787 376.994,351	13.664
11	570.281,787 376.994,351	12	570.281,95 376.992,68	1.679
12	570.281,95 376.992,68	13	570.281,01 376.991,78	1.301
13	570.281,01 376.991,78	14	570.273,703 376.992,741	7.37
14	570.273,703 376.992,741	15	570.484,512 376.694,683	365.074
15	570.484,512 376.694,683	1	570.490,205 376.694,683	5.693

** Lungimile segmentelor sunt determinate în planul de proiecție Stereo 70 și sunt rotunjite la 1 milimetru.

*** Distanța dintre puncte este formată din segmente cumulate ce sunt mai mici decât valoarea 1 milimetru.

**DATE DESPRE IMOBILUL NR. 913**

Oficiul de Cadastru și Publicitate Imobiliară PRAHOVA
Biroul de Cadastru și Publicitate Imobiliară Ploiești

A. Partea I. Descrierea imobilului

TEREN Extravilan

Adresa: Jud. Prahova

Nr. Crt	Nr cadastral Nr. topografic	Suprafața* (mp)	Observații / Referințe
A1		22.701	Sector cadastral:21 Teren neimprejmuit;

B. Partea II. Proprietari și acte

Inscrieri privitoare la dreptul de proprietate și alte drepturi reale	Referințe
/	
Act Administrativ nr. 69499, din 24/11/1997 emis de CJSDPAT PRAHOVA;	
B1	A1
Intabulare, drept de PROPRIETATE, dobandit prin Reconstituire, cota actuala 1/1, cota initiala 1/1 1) PAUN MARIN NICOLAE, Lipsă CNP.	

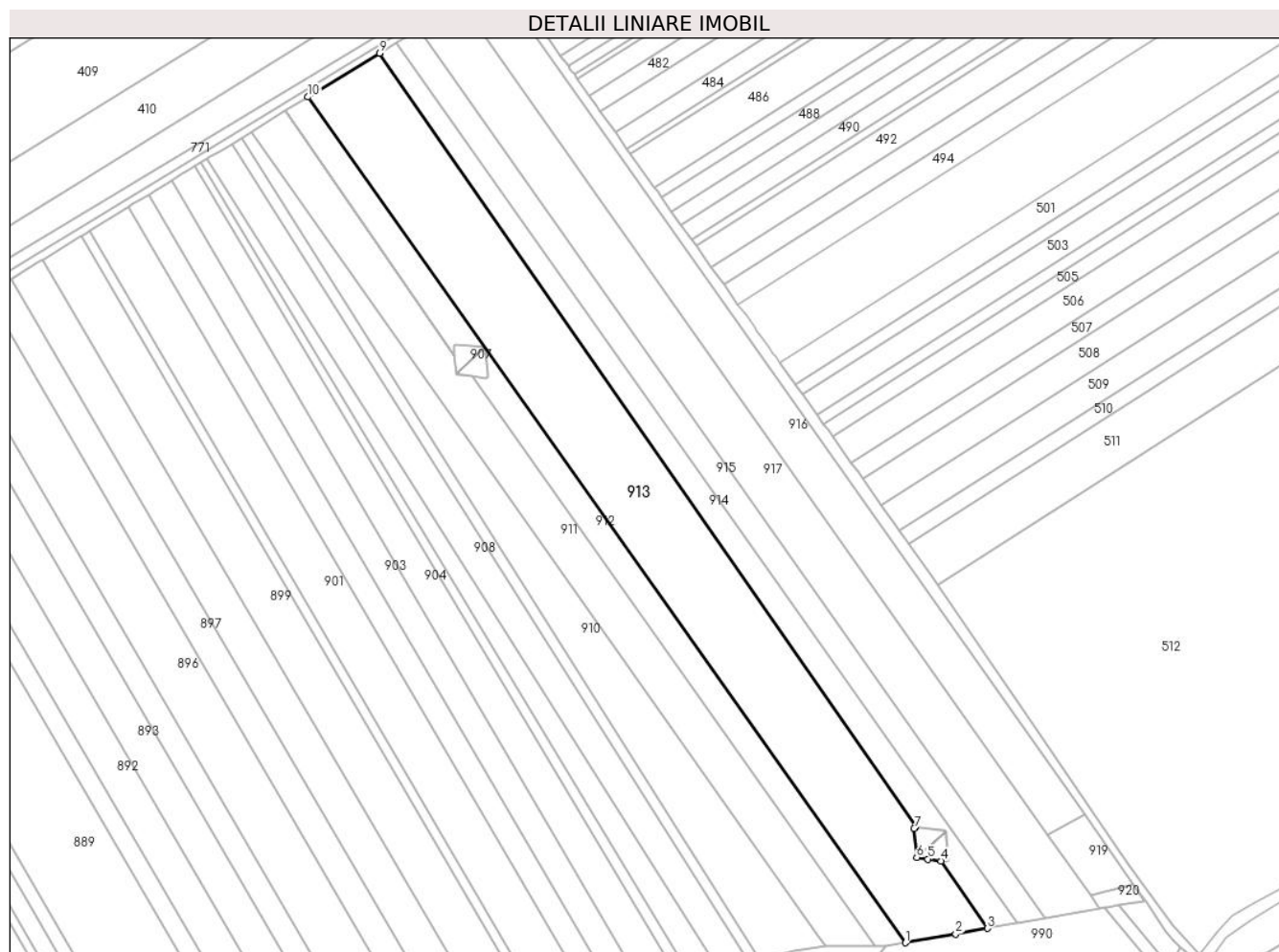
C. Partea III. SARCINI .

Inscrieri privind dezmembramintele dreptului de proprietate, drepturi reale de garanție și sarcini	Referințe
NU SUNT	

Teren

Nr cadastral	Suprafața (mp)*	Observații / Referințe
	22.701	

* Suprafața este determinată în planul de proiecție Stereo 70.



Date referitoare la teren

Crt	Categorie folosință	Intra vilan	Suprafața (mp)	Tarla	Parcelă	Nr. topo	Observații / Referințe
1	arabil	NU	22.701	4	17/43	-	

Lungime Segmente

1) Valorile lungimilor segmentelor sunt obținute din proiecție în plan.

Punct început	X / Y	Punct sfârșit	X / Y	Lungime segment (** (m)
1	570.500,711 376.696,53	2	570.526,966 376.701,144	26.657
2	570.526,966 376.701,144	3	570.543,525 376.704,054	16.813
3	570.543,525 376.704,054	4	570.519,319 376.739,384	42.827
4	570.519,319 376.739,384	5	570.512,456 376.740,328	6.928
5	570.512,456 376.740,328	6	570.506,664 376.741,125	5.847

Punct început	X / Y	Punct sfârşit	X / Y	Lungime segment (** (m)
6	570.506,664 376.741,125	7	570.505,2 376.756,43	15.375
7	570.505,2 376.756,43	8	570.506,15 376.757,22	1.236
8	570.506,15 376.757,22	9	570.225,462 377.161,943	492.531
9	570.225,462 377.161,943	10	570.187,895 377.139,021	44.008
10	570.187,895 377.139,021	1	570.500,711 376.696,53	541.897

** Lungimile segmentelor sunt determinate în planul de proiecție Stereo 70 și sunt rotunjite la 1 milimetru.

*** Distanța dintre puncte este formată din segmente cumulate ce sunt mai mici decât valoarea 1 milimetru.

**DATE DESPRE IMOBILUL NR. 914**

Oficiul de Cadastru și Publicitate Imobiliară PRAHOVA
Biroul de Cadastru și Publicitate Imobiliară Ploiești

A. Partea I. Descrierea imobilului

TEREN Extravilan

Adresa: Jud. Prahova

Nr. Crt	Nr cadastral Nr. topografic	Suprafața* (mp)	Observații / Referințe
A1	26800	Din acte: 7.000 Masurata: 6.868	Sector cadastral:21 Teren neimprejmit;

B. Partea II. Proprietari și acte

Inscrieri privitoare la dreptul de proprietate și alte drepturi reale	Referințe
32986 / 04/04/2016	
Act Administrativ nr. 537, din 19/02/2007 emis de COMISIA JUDETEANA PRAHOVA (act notarial nr. 9/25-01-2016 emis de NP LUPU MARIA LUIZA;);	
B5	se noteaza faptul ca imobilul se afla sub incidenta art.3 alin.1 din Legea nr.17/2014
46102 / 10/05/2016	
Act Notarial nr. 1133, din 06/05/2016 emis de NP LUPU MARIA LUIZA;	
B6	Intabulare, drept de PROPRIETATEcumparare ca bun comun, dobandit prin Conventie, cota actuala 1/1, cota initiala 1/1
	1) PARASCHIV TIBERIU 2) PARASCHIV OTILIA

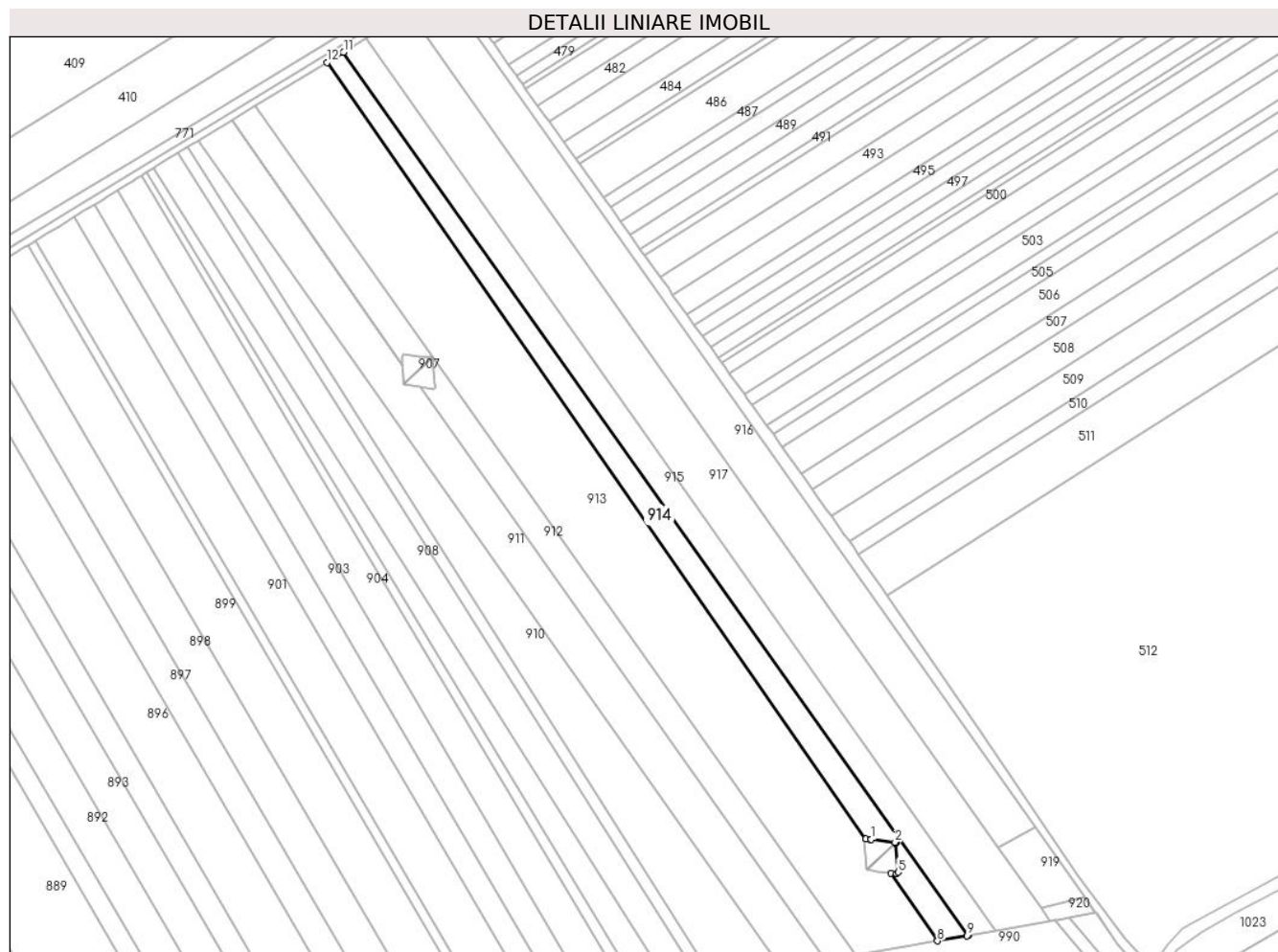
C. Partea III. SARCINI .

Inscrieri privind dezmembramintele dreptului de proprietate, drepturi reale de garanție și sarcini	Referințe
NU SUNT	

Teren

Nr cadastral	Suprafața (mp)*	Observații / Referințe
26800	Din acte: 7.000 Masurata: 6.868	

* Suprafața este determinată în planul de proiecție Stereo 70.



Date referitoare la teren

Crt	Categorie folosință	Intra vilan	Suprafața (mp)	Tarla	Parcelă	Nr. topo	Observații / Referințe
1	arabil	NU	6.868	4	17/44	-	

Lungime Segmente

1) Valorile lungimilor segmentelor sunt obținute din proiecție în plan.

Punct început	X / Y	Punct sfârșit	X / Y	Lungime segment (** m)
1	570.508,887 376.756,907	2	570.521,43 376.755,47	12.625
2	570.521,43 376.755,47	3	570.521,678 376.755,442	0.25
3	570.521,678 376.755,442	4	570.521,7 376.755,18	0.263
4	570.521,7 376.755,18	5	570.522,98 376.739,82	15.413
5	570.522,98 376.739,82	6	570.522,25 376.738,98	1.113

Punct început	X / Y	Punct sfârșit	X / Y	Lungime segment (** (m)
6	570.522,25 376.738,98	7	570.519,319 376.739,384	2.959
7	570.519,319 376.739,384	8	570.543,525 376.704,054	42.827
8	570.543,525 376.704,054	9	570.558,913 376.706,758	15.624
9	570.558,913 376.706,758	10	570.559,5 376.706,861	0.596
10	570.559,5 376.706,861	11	570.234,07 377.167,195	563.748
11	570.234,07 377.167,195	12	570.225,462 377.161,943	10.084
12	570.225,462 377.161,943	13	570.506,15 376.757,22	492.531
13	570.506,15 376.757,22	14	570.508,404 376.756,962	2.269
14	570.508,404 376.756,962	1	570.508,887 376.756,907	0.486

** Lungimile segmentelor sunt determinate în planul de proiecție Stereo 70 și sunt rotunjite la 1 milimetru.

*** Distanța dintre puncte este formată din segmente cumulate ce sunt mai mici decât valoarea 1 milimetru.

**DATE DESPRE IMOBILUL NR. 915**

Oficiul de Cadastru și Publicitate Imobiliară PRAHOVA
Biroul de Cadastru și Publicitate Imobiliară Ploiești

A. Partea I. Descrierea imobilului

TEREN Extravilan

Adresa: Jud. Prahova

Nr. Crt	Nr cadastral Nr. topografic	Suprafața* (mp)	Observații / Referințe
A1		7.600	Sector cadastral:21 Teren neimprejmuit;

B. Partea II. Proprietari și acte

Inscrieri privitoare la dreptul de proprietate și alte drepturi reale	Referințe
/	
Act Administrativ nr. 546, din 13/03/2007 emis de CJSDPAT PRAHOVA;	
B1	A1
Intabulare, drept de PROPRIETATE, dobandit prin Reconstituire, cota actuala 1/1, cota initiala 1/1 1) PAUNESCU GH ION, Lipsă CNP.	

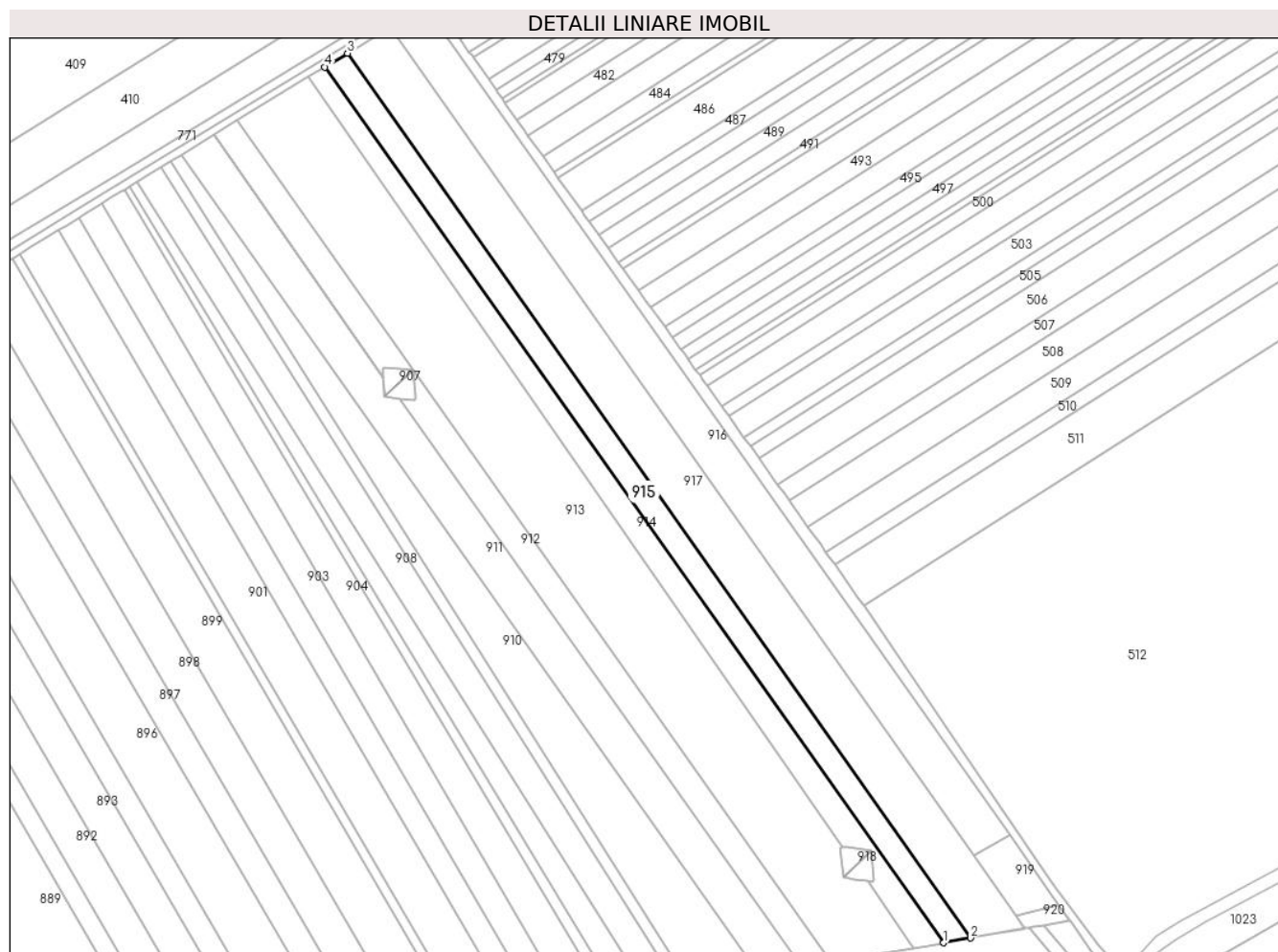
C. Partea III. SARCINI .

Inscrieri privind dezmembramintele dreptului de proprietate, drepturi reale de garanție și sarcini	Referințe
NU SUNT	

Teren

Nr cadastral	Suprafața (mp)*	Observații / Referințe
	7.600	

* Suprafața este determinată în planul de proiecție Stereo 70.



Date referitoare la teren

Crt	Categorie folosință	Intravilan	Suprafața (mp)	Tarla	Parcelă	Nr. topo	Observații / Referințe
1	arabil	NU	7.600	4	17/45	-	

Lungime Segmente

1) Valorile lungimilor segmentelor sunt obținute din proiecție în plan.

Punct început	X / Y	Punct sfârșit	X / Y	Lungime segment (** (m)
1	570.559,5 376.706,861	2	570.573,618 376.709,342	14.334
2	570.573,618 376.709,342	3	570.245,94 377.174,438	568.935
3	570.245,94 377.174,438	4	570.234,07 377.167,195	13.905
4	570.234,07 377.167,195	1	570.559,5 376.706,861	563.748

** Lungimile segmentelor sunt determinate în planul de proiecție Stereo 70 și sunt rotunjite la 1 milimetru.

***** Distanţa dintre puncte este formată din segmente cumulate ce sunt mai mici decât valoarea 1 milimetru.**

**DATE DESPRE IMOBILUL NR. 916**

Oficiul de Cadastru și Publicitate Imobiliară PRAHOVA
Biroul de Cadastru și Publicitate Imobiliară Ploiești

A. Partea I. Descrierea imobilului

TEREN Extravilan

Adresa: Jud. Prahova

Nr. Crt	Nr cadastral Nr. topografic	Suprafața* (mp)	Observații / Referințe
A1		11.500	Sector cadastral:21 Teren neimprejmuit;

B. Partea II. Proprietari și acte

Inscrieri privitoare la dreptul de proprietate și alte drepturi reale	Referințe
/	
Act Administrativ nr. 68761, din 19/03/1998 emis de CJSDPAT PRAHOVA;	
B1	A1
Intabulare, drept de PROPRIETATE, dobandit prin Reconstituire, cota actuala 1/1, cota initiala 1/1	
1) ANDREI GH AUREL (RELU), Lipsă CNP.	

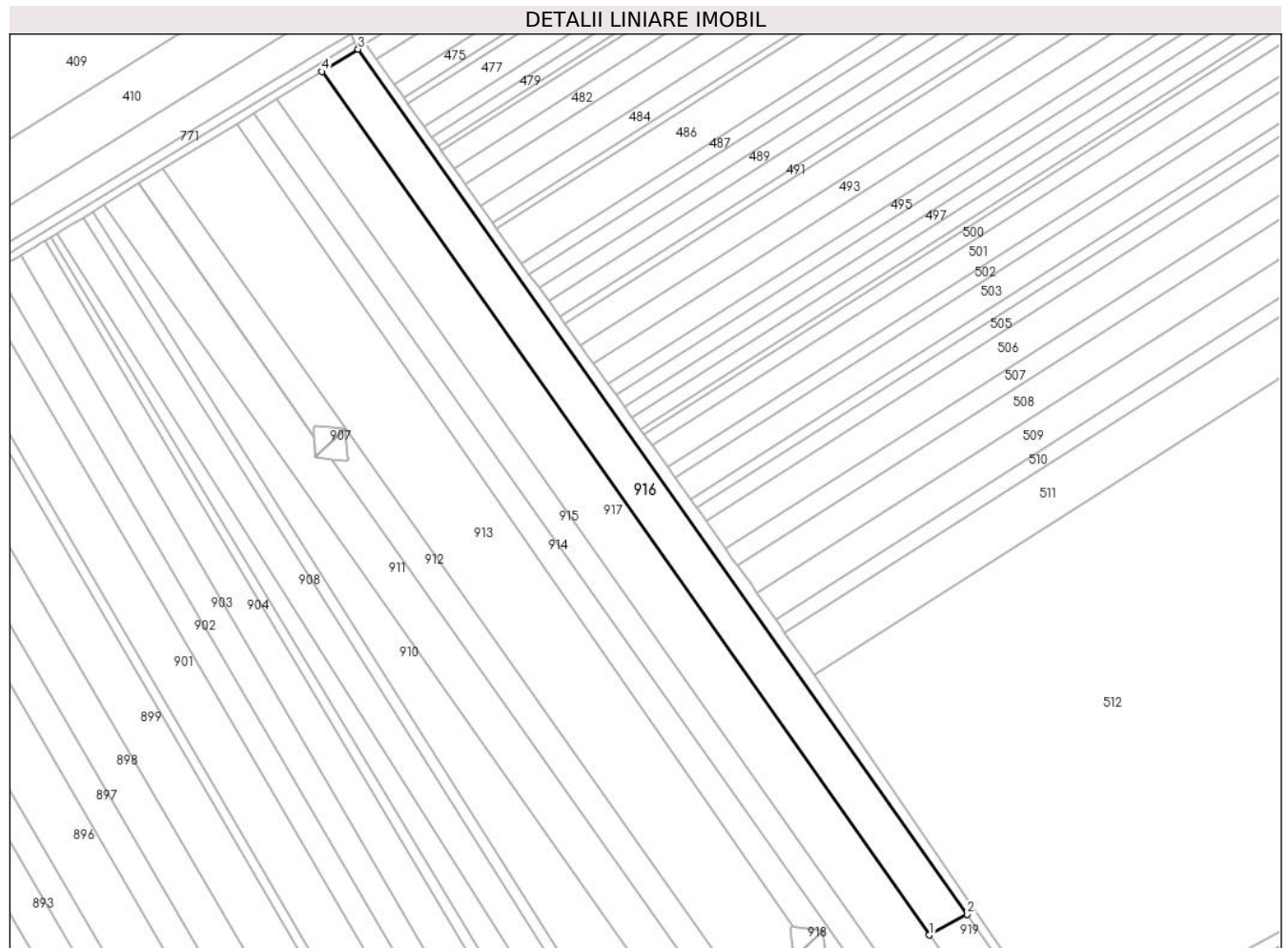
C. Partea III. SARCINI .

Inscrieri privind dezmembramintele dreptului de proprietate, drepturi reale de garanție și sarcini	Referințe
NU SUNT	

Teren

Nr cadastral	Suprafața (mp)*	Observații / Referințe
	11.500	

* Suprafața este determinată în planul de proiecție Stereo 70.



Date referitoare la teren

Crt	Categorie folosință	Intra vilan	Suprafața (mp)	Tarla	Parcelă	Nr. topo	Observații / Referințe
1	arabil	NU	11.500	4	17/47	-	

Lungime Segmente

1) Valorile lungimilor segmentelor sunt obținute din proiecție în plan.

Punct început	X / Y	Punct sfârșit	X / Y	Lungime segment (** (m)
1	570.575,216 376.752,981	2	570.594,348 376.763,436	21.802
2	570.594,348 376.763,436	3	570.286,917 377.199,498	533.539
3	570.286,917 377.199,498	4	570.268,56 377.188,239	21.535
4	570.268,56 377.188,239	1	570.575,216 376.752,981	532.435

** Lungimile segmentelor sunt determinate în planul de proiecție Stereo 70 și sunt rotunjite la 1 milimetru.

***** Distanţa dintre puncte este formată din segmente cumulate ce sunt mai mici decât valoarea 1 milimetru.**

**DATE DESPRE IMOBILUL NR. 917**

Oficiul de Cadastru și Publicitate Imobiliară PRAHOVA
Biroul de Cadastru și Publicitate Imobiliară Ploiești

A. Partea I. Descrierea imobilului

TEREN Extravilan

Adresa: Jud. Prahova

Nr. Crt	Nr cadastral Nr. topografic	Suprafața* (mp)	Observații / Referințe
A1		15.190	Sector cadastral:21 Teren neimprejmuit;

B. Partea II. Proprietari și acte

Inscrieri privitoare la dreptul de proprietate și alte drepturi reale		Referințe
/		
Act Administrativ nr. 103534, din 20/04/2004 emis de CJSDPAT PRAHOVA;		
B1	Intabulare, drept de PROPRIETATE, dobandit prin Reconstituire, cota actuala 1/1, cota initiala 1/1 1) AGA GHEORGHE, Lipsă CNP. 2) MIHAILA MARIA, Lipsă CNP. 3) MANDICA ELENA, Lipsă CNP. 4) PAUN NICOLAE, Lipsă CNP.	A1

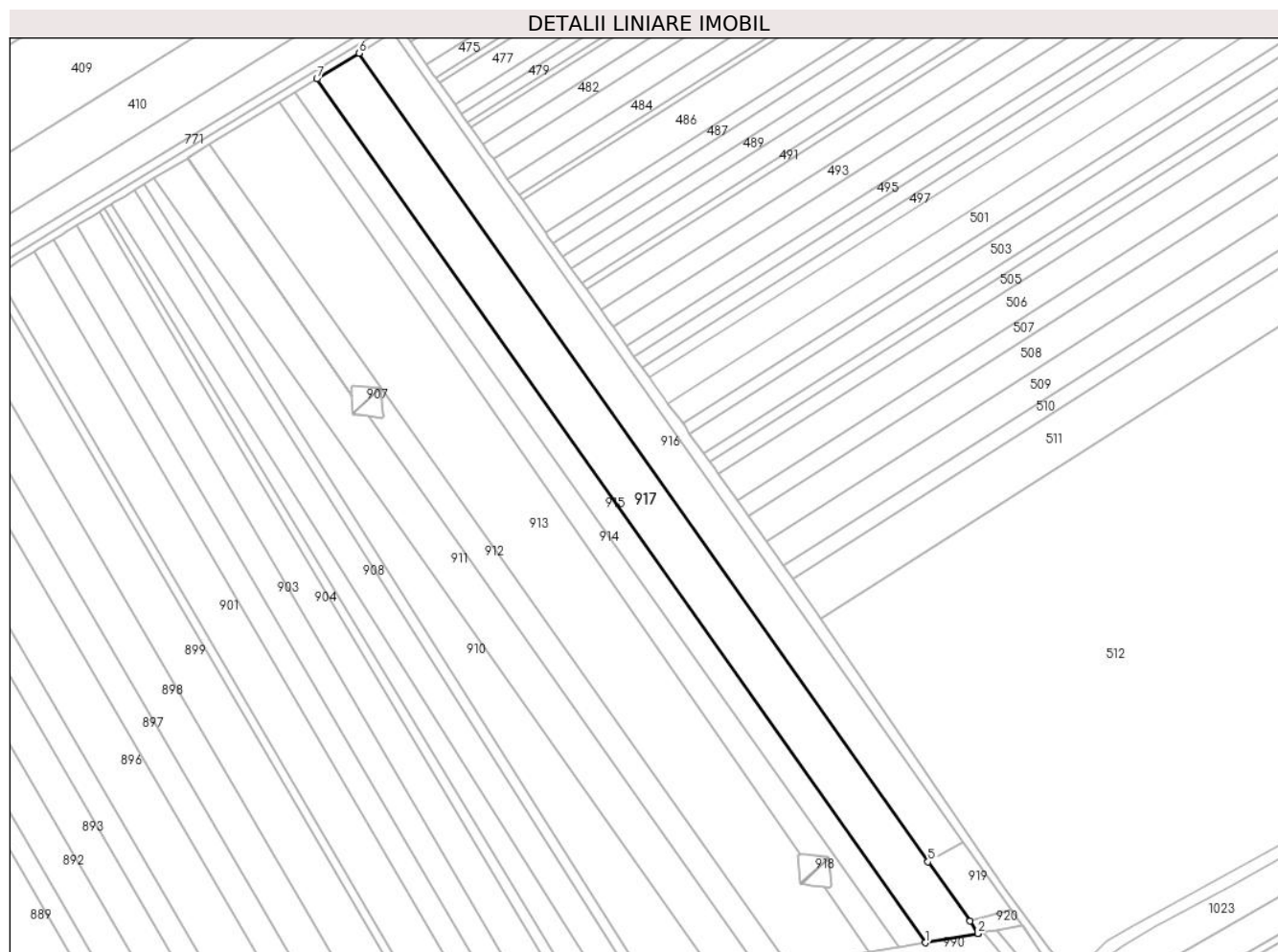
C. Partea III. SARCINI .

Inscrieri privind dezmembramintele dreptului de proprietate, drepturi reale de garanție și sarcini	Referințe
NU SUNT	

Teren

Nr cadastral	Suprafața (mp)*	Observații / Referințe
	15.190	

* Suprafața este determinată în planul de proiecție Stereo 70.



Date referitoare la teren

Crt	Categorie folosință	Intramilan	Suprafața (mp)	Tarla	Parcelă	Nr. topo	Observații / Referințe
1	arabil	NU	15.190	4	17/46	-	

Lungime Segmente

1) Valorile lungimilor segmentelor sunt obținute din proiecție în plan.

Punct început	X / Y	Punct sfârșit	X / Y	Lungime segment (** (m)
1	570.573,618 376.709,342	2	570.602,134 376.714,354	28.953
2	570.602,134 376.714,354	3	570.602,365 376.714,395	0.235
3	570.602,365 376.714,395	4	570.597,937 376.721,165	8.09
4	570.597,937 376.721,165	5	570.575,216 376.752,981	39.096
5	570.575,216 376.752,981	6	570.268,56 377.188,239	532.435

Punct început	X / Y	Punct sfârșit	X / Y	Lungime segment (** (m)
6	570.268,56 377.188,239	7	570.245,94 377.174,438	26.498
7	570.245,94 377.174,438	1	570.573,618 376.709,342	568.935

** Lungimile segmentelor sunt determinate în planul de proiecție Stereo 70 și sunt rotunjite la 1 milimetru.

*** Distanța dintre puncte este formată din segmente cumulate ce sunt mai mici decât valoarea 1 milimetru.

**DATE DESPRE IMOBILUL NR. 918**

Oficiul de Cadastru și Publicitate Imobiliară PRAHOVA
Biroul de Cadastru și Publicitate Imobiliară Ploiești

A. Partea I. Descrierea imobilului

TEREN Extravilan

Nr. CF vechi:2968
Nr. cadastral vechi:1066

Adresa: Jud. Prahova

Nr. Crt	Nr cadastral Nr. topografic	Suprafața* (mp)	Observații / Referințe
A1	20544	266	Sector cadastral:21 Teren neimprejmuit;

Construcții

Crt	Nr cadastral Nr. topografic	Adresa	Observații / Referințe
A1.1		Jud. Prahova	Nr. niveluri:1; S. construita la sol:8 mp; S. construita desfasurata:8 mp; S. construita la sol:8 mp; C1 - STALP 12 in suprafata de 8,23 mp, LEA 400kV Brazi Vest - Darste

B. Partea II. Proprietari și acte

Inscrieri privitoare la dreptul de proprietate și alte drepturi reale		Referințe
23899 / 22/05/2007		
Act Normativ nr. 1.705, din 29/11/2006 emis de GUVERN;		
B1	Intabulare, drept de PROPRIETATE, dobandit prin Lege, cota actuala 1/1, cota initiala 1/1 1) STATUL ROMAN , CIF:9999999999999, LIPSA CNP	A1, A1.1
Act Normativ nr. 1, din 29/06/2004 emis de MEC (hotarare nr.1.705/29.11.2006 emis de GUVERN);		
B2	Intabulare, drept de CONCESIUNE, cota actuala 1/1, cota initiala 1/1 1) COMPANIA NATIONALA DE TRANSPORT AL ENERGIEI ELECTRICE TRANSELECTRICA SA , CIF: 9999999999999, LIPSA CNP	A1, A1.1
Act Normativ nr. 1.705, din 29/11/2006 emis de GUVERN (concesiune nr.1/29.06.2004 emis de MEC);		
B3	Intabulare, drept de ADMINISTRAREcu notare redeventa, cota actuala 1/1, cota initiala 1/1 1) MINISTERUL ECONOMIEI SI COMERTULUI , CIF:9999999999999, LIPSA CNP	A1, A1.1

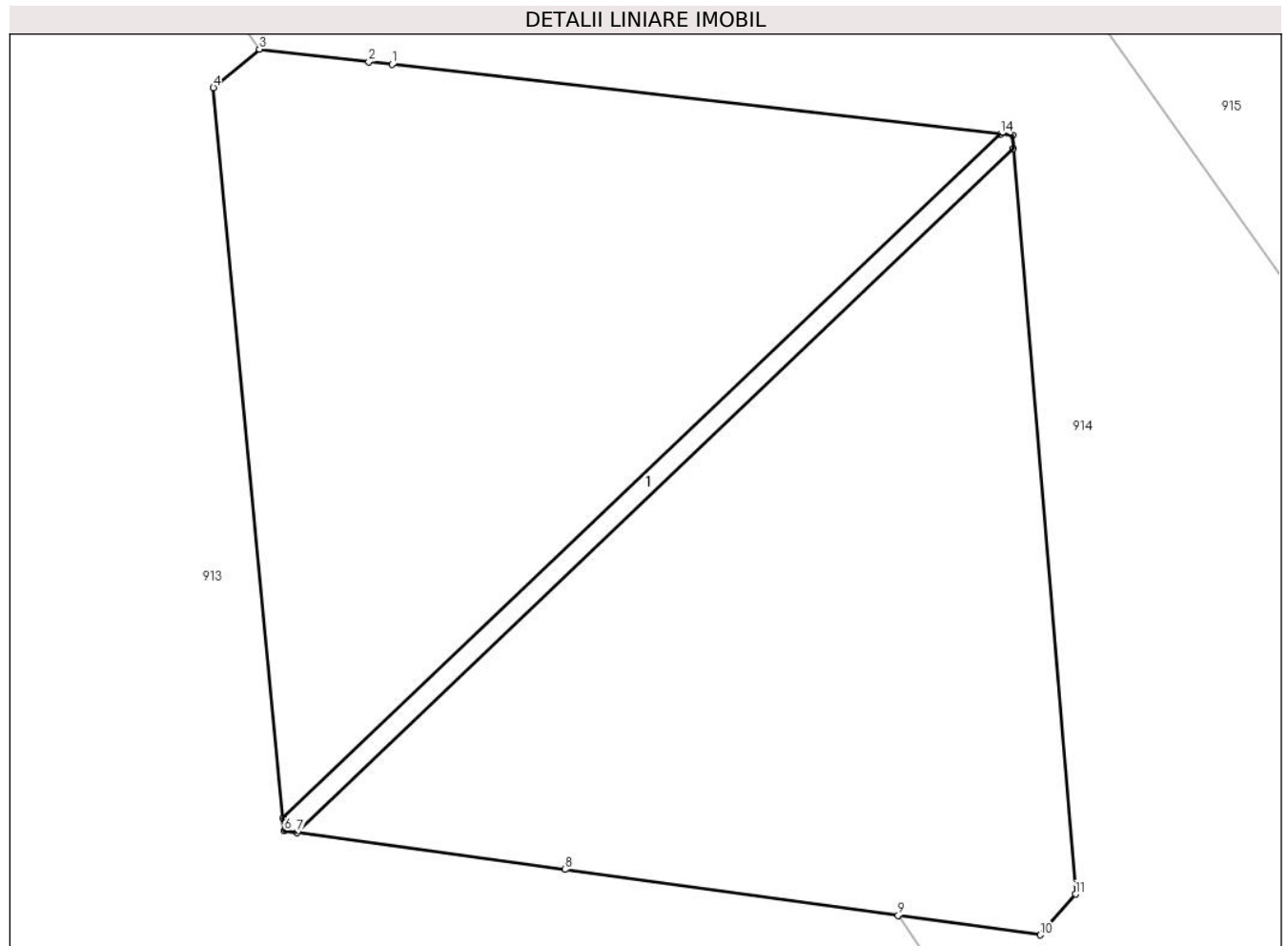
C. Partea III. SARCINI .

Inscrieri privind dezmembramintele dreptului de proprietate, drepturi reale de garanție și sarcini	Referințe
NU SUNT	

Teren

Nr cadastral	Suprafața (mp)*	Observații / Referințe
20544	266	

* Suprafața este determinată în planul de proiecție Stereo 70.



Date referitoare la teren

Crt	Categorie folosință	Intra vilan	Suprafața (mp)	Tarla	Parcelă	Nr. topo	Observații / Referințe
1	curți constructii	NU	266	4	17/45-17/46	-	

Date referitoare la construcții

Crt	Număr	Destinație construcție	Supraf. (mp)	Situație juridică	Observații / Referințe
A1.1		construcții industriale și edilitare	8	Cu acte	Nr. niveluri:1; S. construita la sol:8 mp; S. construita desfasurata:8 mp; S. construita la sol:8 mp; C1 - STALP 12 în suprafața de 8,23 mp, LEA 400kV Brazi Vest - Darste

Lungime Segmente

1) Valorile lungimilor segmentelor sunt obținute din proiecție în plan.

Punct început	X / Y	Punct sfârșit	X / Y	Lungime segment (** (m))
1	570.508,887 376.756,907	2	570.508,404 376.756,962	0.486
2	570.508,404 376.756,962	3	570.506,15 376.757,22	2.269
3	570.506,15 376.757,22	4	570.505,2 376.756,43	1.236

Punct început	X / Y	Punct sfârșit	X / Y	Lungime segment (** (m)
4	570.505,2 376.756,43	5	570.506,64 376.741,38	15.119
5	570.506,64 376.741,38	6	570.506,664 376.741,125	0.256
6	570.506,664 376.741,125	7	570.506,92 376.741,09	0.258
7	570.506,92 376.741,09	8	570.512,456 376.740,328	5.588
8	570.512,456 376.740,328	9	570.519,319 376.739,384	6.928
9	570.519,319 376.739,384	10	570.522,25 376.738,98	2.959
10	570.522,25 376.738,98	11	570.522,98 376.739,82	1.113
11	570.522,98 376.739,82	12	570.521,7 376.755,18	15.413
12	570.521,7 376.755,18	13	570.521,678 376.755,442	0.263
13	570.521,678 376.755,442	14	570.521,43 376.755,47	0.25
14	570.521,43 376.755,47	1	570.508,887 376.756,907	12.625

** Lungimile segmentelor sunt determinate în planul de proiecție Stereo 70 și sunt rotunjite la 1 milimetru.

*** Distanța dintre puncte este formată din segmente cumulate ce sunt mai mici decât valoarea 1 milimetru.

**DATE DESPRE IMOBILUL NR. 919**

Oficiul de Cadastru și Publicitate Imobiliară PRAHOVA
Biroul de Cadastru și Publicitate Imobiliară Ploiești

A. Partea I. Descrierea imobilului

TEREN Extravilan

Adresa: Jud. Prahova

Nr. Crt	Nr cadastral Nr. topografic	Suprafața* (mp)	Observații / Referințe
A1		900	Sector cadastral:21 Teren neimprejmuit;

B. Partea II. Proprietari și acte

Inscrieri privitoare la dreptul de proprietate și alte drepturi reale	Referințe
/	
Act Administrativ nr. 73380, din 07/04/1998 emis de CJSDPAT PRAHOVA;	
B1	A1
Intabulare, drept de PROPRIETATE, dobandit prin Reconstituire, cota actuala 1/1, cota initiala 1/1	
1) BURCILĂ NIȚA AUREL , Lipsă CNP.	

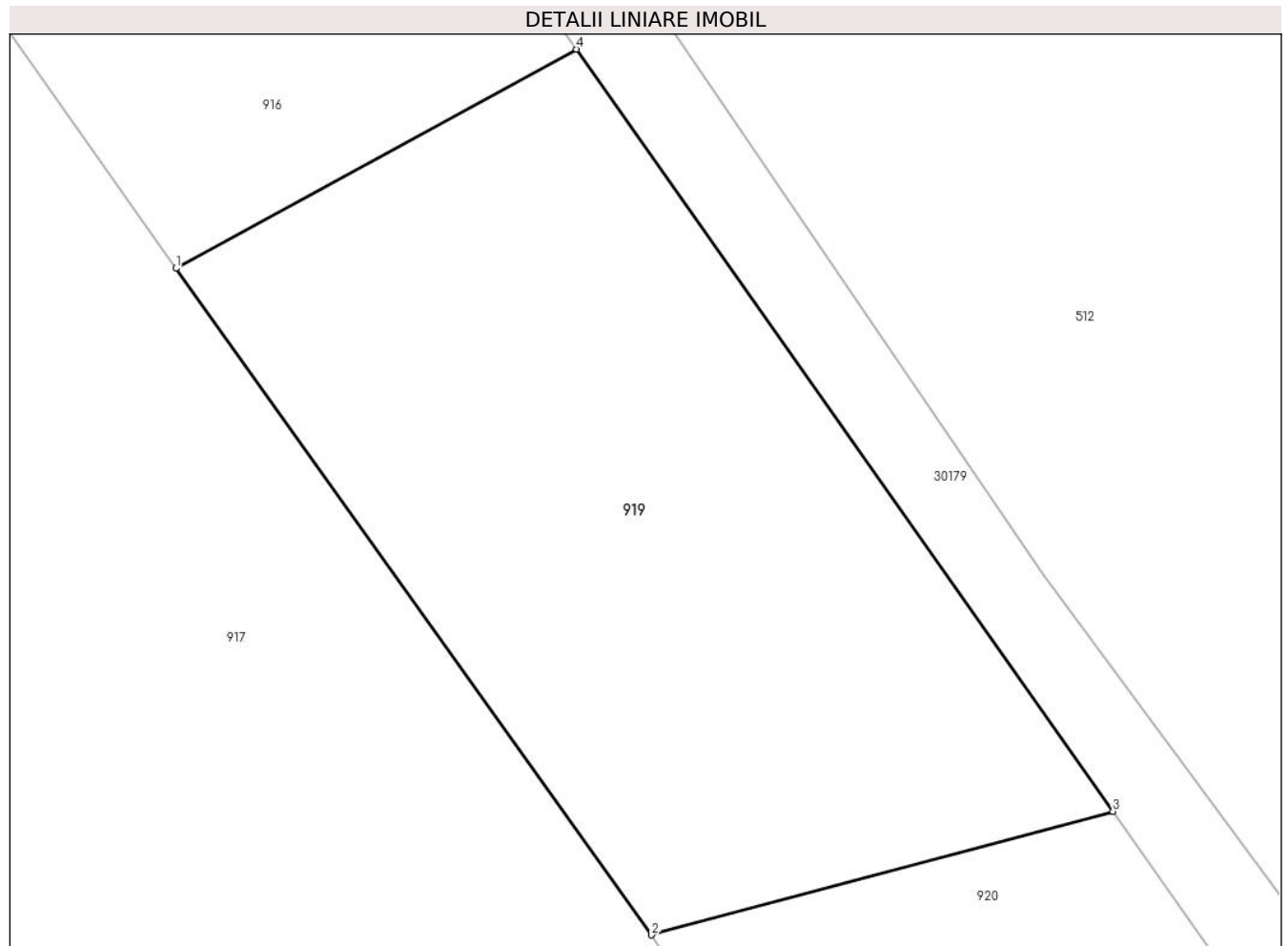
C. Partea III. SARCINI .

Inscrieri privind dezmembramintele dreptului de proprietate, drepturi reale de garanție și sarcini	Referințe
NU SUNT	

Teren

Nr cadastral	Suprafața (mp)*	Observații / Referințe
	900	

* Suprafața este determinată în planul de proiecție Stereo 70.



Date referitoare la teren

Crt	Categorie folosință	Intra vilan	Suprafața (mp)	Tarla	Parcelă	Nr. topo	Observații / Referințe
1	arabil	NU	900	4	17/48	-	

Lungime Segmente

1) Valorile lungimilor segmentelor sunt obținute din proiecție în plan.

Punct început	X / Y	Punct sfârșit	X / Y	Lungime segment (** (m)
1	570.575,216 376.752,981	2	570.597,937 376.721,165	39.096
2	570.597,937 376.721,165	3	570.619,995 376.727,058	22.832
3	570.619,995 376.727,058	4	570.594,348 376.763,436	44.51
4	570.594,348 376.763,436	1	570.575,216 376.752,981	21.802

** Lungimile segmentelor sunt determinate în planul de proiecție Stereo 70 și sunt rotunjite la 1 milimetru.

***** Distanţa dintre puncte este formată din segmente cumulate ce sunt mai mici decât valoarea 1 milimetru.**

**DATE DESPRE IMOBILUL NR. 920**

Oficiul de Cadastru și Publicitate Imobiliară PRAHOVA
Biroul de Cadastru și Publicitate Imobiliară Ploiești

A. Partea I. Descrierea imobilului

TEREN Extravilan

Adresa: Jud. Prahova

Nr. Crt	Nr cadastral Nr. topografic	Suprafața* (mp)	Observații / Referințe
A1		200	Sector cadastral:21 Teren neimprejmuit;

B. Partea II. Proprietari și acte

Inscrieri privitoare la dreptul de proprietate și alte drepturi reale	Referințe
/	
Act Administrativ nr. 73353, din 31/03/1998 emis de CJSDPAT PRAHOVA;	
B1	A1
Intabulare, drept de PROPRIETATE, dobandit prin Reconstituire, cota actuala 1/1, cota initiala 1/1 1) AVRAM RADU ION, Lipsă CNP.	

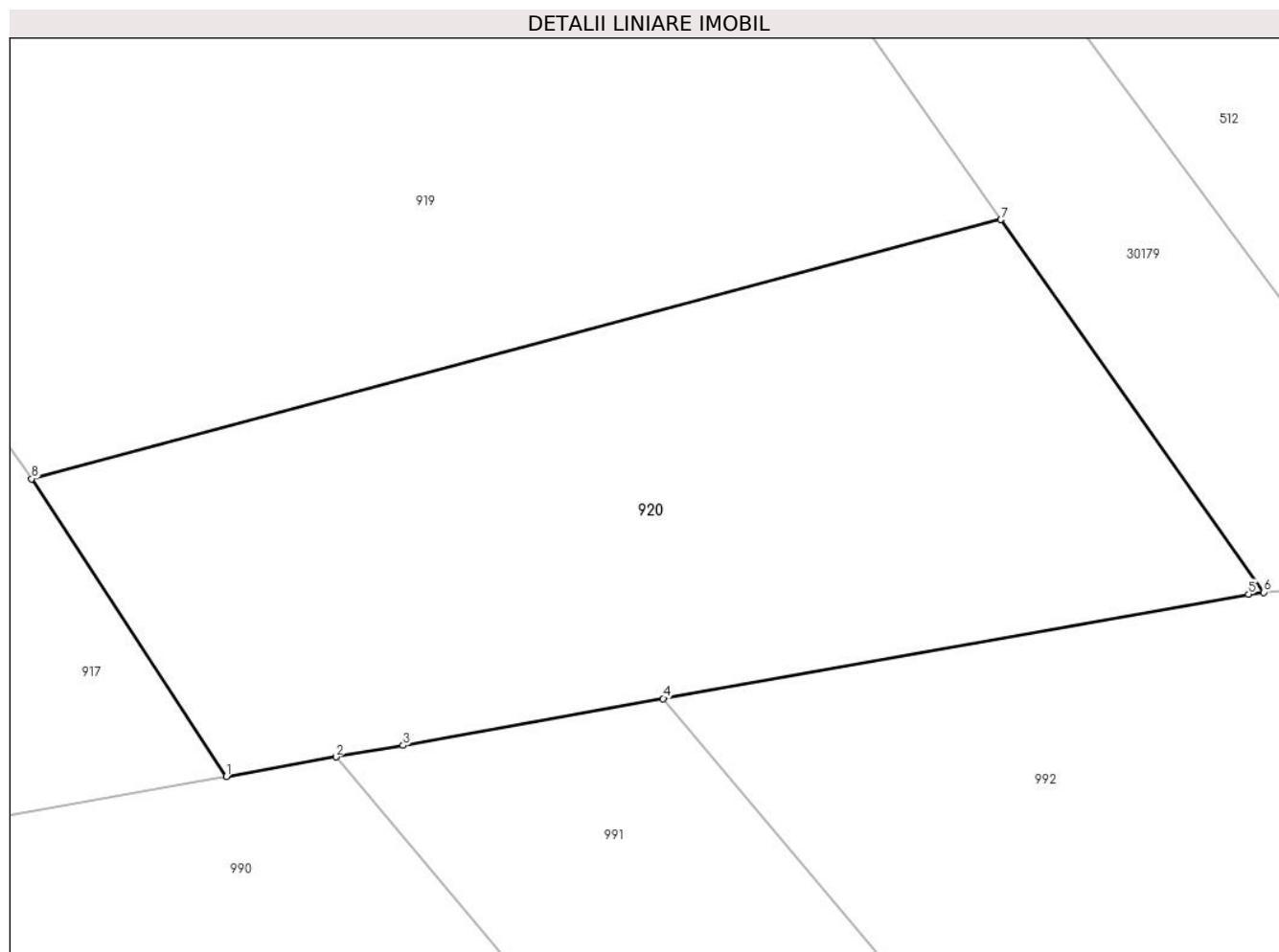
C. Partea III. SARCINI .

Inscrieri privind dezmembramintele dreptului de proprietate, drepturi reale de garanție și sarcini	Referințe
NU SUNT	

Teren

Nr cadastral	Suprafața (mp)*	Observații / Referințe
	200	

* Suprafața este determinată în planul de proiecție Stereo 70.



Date referitoare la teren

Crt	Categorie folosință	Intra vilan	Suprafața (mp)	Tarla	Parcelă	Nr. topo	Observații / Referințe
1	arabil	NU	200	4	17/49	-	

Lungime Segmente

1) Valorile lungimilor segmentelor sunt obținute din proiecție în plan.

Punct început	X / Y	Punct sfârșit	X / Y	Lungime segment (** (m)
1	570.602,365 376.714,395	2	570.604,863 376.714,84	2.537
2	570.604,863 376.714,84	3	570.606,392 376.715,102	1.551
3	570.606,392 376.715,102	4	570.612,309 376.716,167	6.012
4	570.612,309 376.716,167	5	570.625,628 376.718,54	13.529
5	570.625,628 376.718,54	6	570.625,972 376.718,582	0.347

Punct început	X / Y	Punct sfârșit	X / Y	Lungime segment (** (m)
6	570.625,972 376.718,582	7	570.619,995 376.727,058	10.371
7	570.619,995 376.727,058	8	570.597,937 376.721,165	22.832
8	570.597,937 376.721,165	1	570.602,365 376.714,395	8.09

** Lungimile segmentelor sunt determinate în planul de proiecție Stereo 70 și sunt rotunjite la 1 milimetru.

*** Distanța dintre puncte este formată din segmente cumulate ce sunt mai mici decât valoarea 1 milimetru.

**DATE DESPRE IMOBILUL NR. 921**

Oficiul de Cadastru și Publicitate Imobiliară PRAHOVA
Biroul de Cadastru și Publicitate Imobiliară Ploiești

A. Partea I. Descrierea imobilului

TEREN Extravilan

Adresa: Jud. Prahova

Nr. Crt	Nr cadastral Nr. topografic	Suprafața* (mp)	Observații / Referințe
A1		1.605	Sector cadastral:21 Teren neimprejmuit;

B. Partea II. Proprietari și acte

Inscrieri privitoare la dreptul de proprietate și alte drepturi reale	Referințe
/	
Act Administrativ nr. 547, din 13/03/2007 emis de CJSDPAT PRAHOVA;	
B1	A1
Intabulare, drept de PROPRIETATE, dobandit prin Reconstituire, cota actuala 1/1, cota initiala 1/1 1) CARNUTA D RADU , Lipsă CNP.	

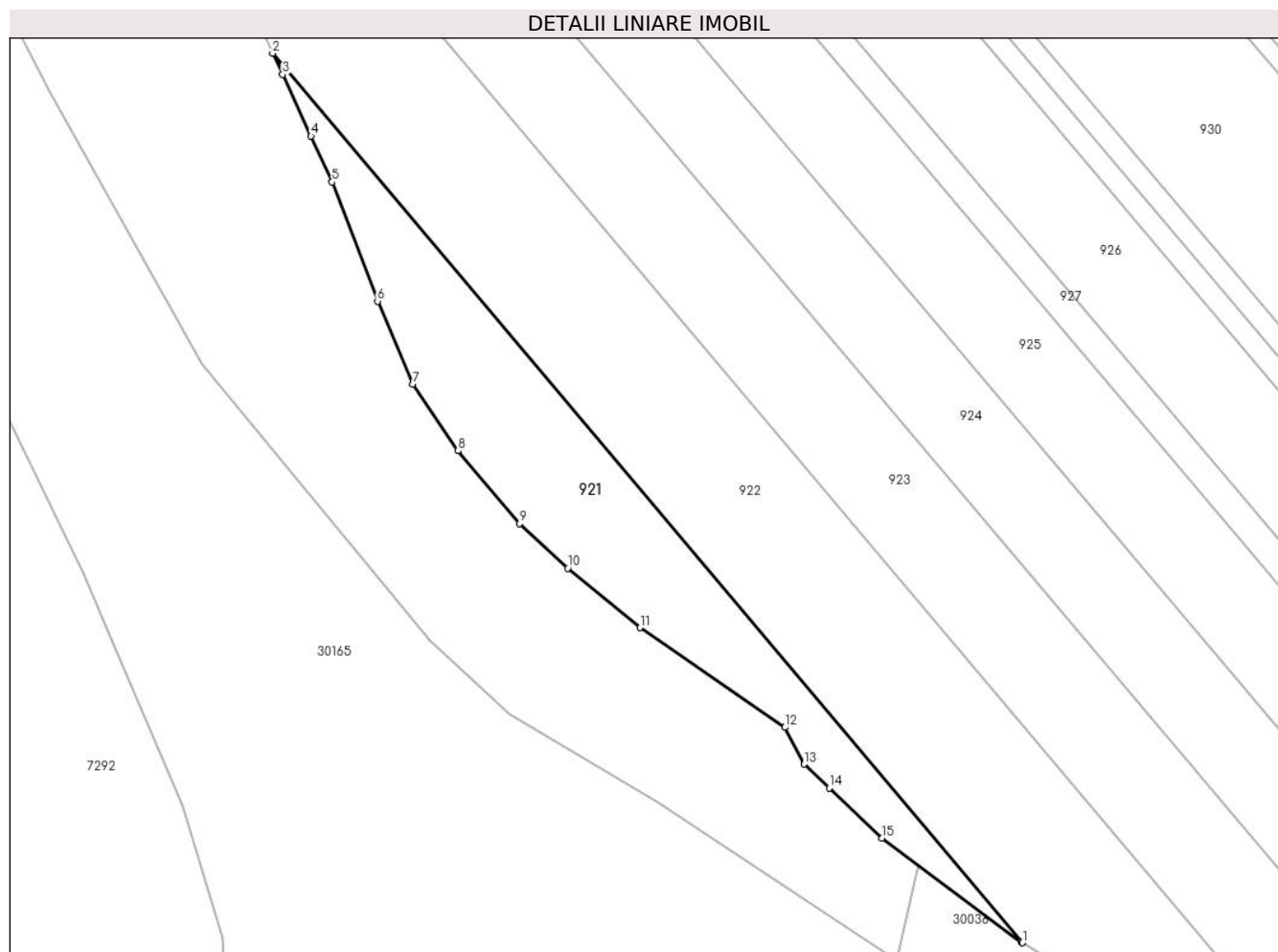
C. Partea III. SARCINI .

Inscrieri privind dezmembramintele dreptului de proprietate, drepturi reale de garanție și sarcini	Referințe
NU SUNT	

Teren

Nr cadastral	Suprafața (mp)*	Observații / Referințe
	1.605	

* Suprafața este determinată în planul de proiecție Stereo 70.



Date referitoare la teren

Crt	Categorie folosință	Intra vilan	Suprafața (mp)	Tarla	Parcelă	Nr. topo	Observații / Referințe
1	arabil	NU	1.605	4	19/71	-	

Lungime Segmente

1) Valorile lungimilor segmentelor sunt obținute din proiecție în plan.

Punct început	X / Y	Punct sfârșit	X / Y	Lungime segment (** (m)
1	569.700,488 375.704,21	2	569.590,762 375.834,282	170.172
2	569.590,762 375.834,282	3	569.592,201 375.831,17	3.429
3	569.592,201 375.831,17	4	569.596,357 375.822,187	9.898
4	569.596,357 375.822,187	5	569.599,462 375.815,475	7.395
5	569.599,462 375.815,475	6	569.606,092 375.798,024	18.668

Punct început	X / Y	Punct sfârșit	X / Y	Lungime segment (** (m)
6	569.606,092 375.798,024	7	569.611,291 375.785,883	13.207
7	569.611,291 375.785,883	8	569.617,875 375.776,168	11.736
8	569.617,875 375.776,168	9	569.626,892 375.765,482	13.982
9	569.626,892 375.765,482	10	569.633,937 375.758,969	9.594
10	569.633,937 375.758,969	11	569.644,506 375.750,291	13.675
11	569.644,506 375.750,291	12	569.665,709 375.735,715	25.73
12	569.665,709 375.735,715	13	569.668,537 375.730,335	6.078
13	569.668,537 375.730,335	14	569.672,192 375.726,857	5.045
14	569.672,192 375.726,857	15	569.679,947 375.719,516	10.678
15	569.679,947 375.719,516	16	569.700,276 375.704,338	25.37
16	569.700,276 375.704,338	1	569.700,488 375.704,21	0.248

** Lungimile segmentelor sunt determinate în planul de proiecție Stereo 70 și sunt rotunjite la 1 milimetru.

*** Distanța dintre puncte este formată din segmente cumulate ce sunt mai mici decât valoarea 1 milimetru.

**DATE DESPRE IMOBILUL NR. 922**

Oficiul de Cadastru și Publicitate Imobiliară PRAHOVA
Biroul de Cadastru și Publicitate Imobiliară Ploiești

A. Partea I. Descrierea imobilului

TEREN Extravilan

Adresa: Jud. Prahova, T4, A19/70

Nr. Crt	Nr cadastral Nr. topografic	Suprafața* (mp)	Observații / Referințe
A1	29866	4.700	Sector cadastral:21 Teren neimprejmuit;

B. Partea II. Proprietari și acte

Inscrieri privitoare la dreptul de proprietate și alte drepturi reale	Referințe
140496 / 04/11/2022	
Act Notarial nr. 2010, din 02/11/2022 emis de NP MEIROSU CARMEN;	
B8	A1
Intabulare, drept de PROPRIETATEpartaj, dobandit prin Conventie, cota actuala 1/1, cota initiala 1/1	
1) STOICA VASILICA	


C. Partea III. SARCINI .

Inscrieri privind dezmembramintele dreptului de proprietate, drepturi reale de garanție și sarcini	Referințe
NU SUNT	

Teren

Nr cadastral	Suprafața (mp)*	Observații / Referințe
29866	4.700	

* Suprafața este determinată în planul de proiecție Stereo 70.



Date referitoare la teren

Crt	Categorie folosință	Intravilan	Suprafața (mp)	Tarla	Parcelă	Nr. topo	Observații / Referințe
1	arabil	NU	4.700	4	19/70	-	NU ESTE IMPREJMUIT

Lungime Segmente

1) Valorile lungimilor segmentelor sunt obținute din proiecție în plan.

Punct început	X / Y	Punct sfârșit	X / Y	Lungime segment (** (m)
1	569.743,4 375.685,325	2	569.564,091 375.897,882	278.087
2	569.564,091 375.897,882	3	569.568,619 375.884,658	13.978
3	569.568,619 375.884,658	4	569.579,328 375.859,952	26.927
4	569.579,328 375.859,952	5	569.585,882 375.844,829	16.482
5	569.585,882 375.844,829	6	569.590,762 375.834,282	11.621

Punct început	X / Y	Punct sfârșit	X / Y	Lungime segment (** (m)
6	569.590,762 375.834,282	7	569.700,488 375.704,21	170.172
7	569.700,488 375.704,21	8	569.711,436 375.697,564	12.807
8	569.711,436 375.697,564	1	569.743,4 375.685,325	34.227

** Lungimile segmentelor sunt determinate în planul de proiecție Stereo 70 și sunt rotunjite la 1 milimetru.

*** Distanța dintre puncte este formată din segmente cumulate ce sunt mai mici decât valoarea 1 milimetru.

**DATE DESPRE IMOBILUL NR. 923**

Oficiul de Cadastru și Publicitate Imobiliară PRAHOVA
Biroul de Cadastru și Publicitate Imobiliară Ploiești

A. Partea I. Descrierea imobilului

TEREN Extravilan

Adresa: Jud. Prahova

Nr. Crt	Nr cadastral Nr. topografic	Suprafața* (mp)	Observații / Referințe
A1		4.793	Sector cadastral:21 Teren neimprejmuit;

B. Partea II. Proprietari și acte

Inscrieri privitoare la dreptul de proprietate și alte drepturi reale	Referințe
/	
Act Administrativ nr. 330, din 03/11/2003 emis de CJSDPAT PRAHOVA;	
B1	A1
Intabulare, drept de PROPRIETATE, dobandit prin Reconstituire, cota actuala 1/1, cota initiala 1/1	
1) GHEORGHE I MARIA, Lipsă CNP.	


C. Partea III. SARCINI .

Inscrieri privind dezmembramintele dreptului de proprietate, drepturi reale de garanție și sarcini	Referințe
NU SUNT	

Teren

Nr cadastral	Suprafața (mp)*	Observații / Referințe
	4.793	

* Suprafața este determinată în planul de proiecție Stereo 70.



Date referitoare la teren

Crt	Categorie folosință	Intra vilan	Suprafața (mp)	Tarla	Parcelă	Nr. topo	Observații / Referințe
1	arabil	NU	4.793	4	19/69	-	

Lungime Segmente

1) Valorile lungimilor segmentelor sunt obținute din proiecție în plan.

Punct început	X / Y	Punct sfârșit	X / Y	Lungime segment (** (m)
1	569.785,216 375.658,976	2	569.545,614 375.943,006	371.594
2	569.545,614 375.943,006	3	569.549,603 375.933,831	10.005
3	569.549,603 375.933,831	4	569.555,711 375.922,355	13.0
4	569.555,711 375.922,355	5	569.562,831 375.901,561	21.979
5	569.562,831 375.901,561	6	569.564,091 375.897,882	3.889

Punct început	X / Y	Punct sfârșit	X / Y	Lungime segment (** (m)
6	569.564,091 375.897,882	7	569.743,4 375.685,325	278.087
7	569.743,4 375.685,325	8	569.748,348 375.683,43	5.298
8	569.748,348 375.683,43	9	569.753,188 375.681,26	5.304
9	569.753,188 375.681,26	10	569.763,241 375.674,33	12.21
10	569.763,241 375.674,33	11	569.774,712 375.665,689	14.361
11	569.774,712 375.665,689	12	569.784,804 375.659,227	11.984
12	569.784,804 375.659,227	1	569.785,216 375.658,976	0.482

** Lungimile segmentelor sunt determinate în planul de proiecție Stereo 70 și sunt rotunjite la 1 milimetru.

*** Distanța dintre puncte este formată din segmente cumulate ce sunt mai mici decât valoarea 1 milimetru.

**DATE DESPRE IMOBILUL NR. 924**

Oficiul de Cadastru și Publicitate Imobiliară PRAHOVA
Biroul de Cadastru și Publicitate Imobiliară Ploiești

A. Partea I. Descrierea imobilului

TEREN Extravilan

Adresa: Jud. Prahova

Nr. Crt	Nr cadastral Nr. topografic	Suprafața* (mp)	Observații / Referințe
A1	27562	5.500	Sector cadastral:21 Teren neimprejmuit;

B. Partea II. Proprietari și acte

Inscrieri privitoare la dreptul de proprietate și alte drepturi reale		Referințe
98781 / 30/10/2018		
Act Notarial nr. 2586, din 29/10/2018 emis de NP Meirosu Mihai Gabriel;		
B4	Intabulare, drept de PROPRIETATE, dobandit prin Conventie, cota actuala 1/1, cota initiala 1/1 1) SC BAU FRUCHT PARTNER SRL, CIF:33526037	A1

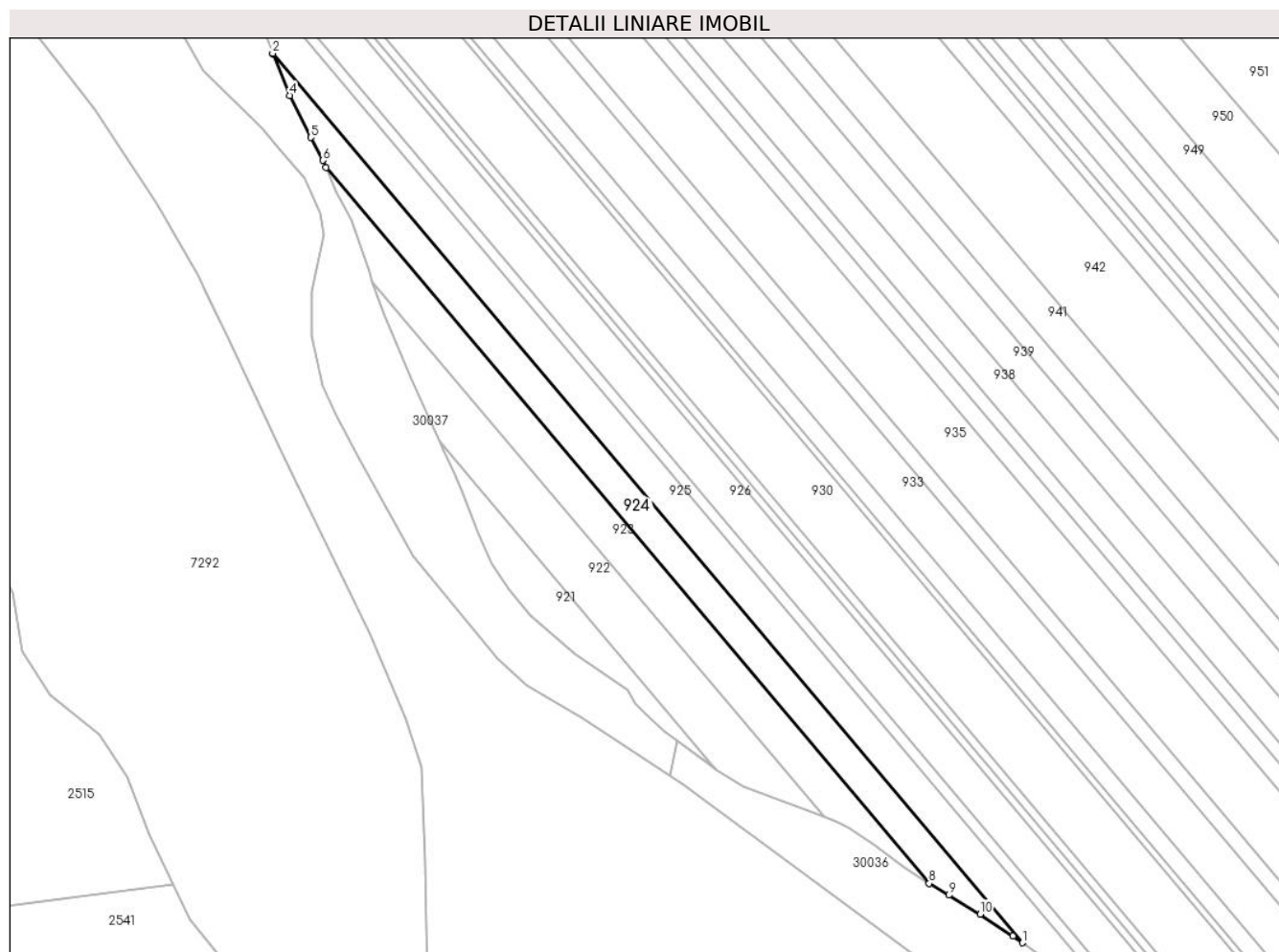
C. Partea III. SARCINI .

Inscrieri privind dezmembramintele dreptului de proprietate, drepturi reale de garanție și sarcini	Referințe
NU SUNT	

Teren

Nr cadastral	Suprafața (mp)*	Observații / Referințe
27562	5.500	

* Suprafața este determinată în planul de proiecție Stereo 70.



Date referitoare la teren

Crt	Categorie folosință	Intra vilan	Suprafața (mp)	Tarla	Parcelă	Nr. topo	Observații / Referințe
1	arabil	NU	5.500	4	19/68	-	

Lungime Segmente

1) Valorile lungimilor segmentelor sunt obținute din proiecție în plan.

Punct început	X / Y	Punct sfârșit	X / Y	Lungime segment (** (m)
1	569.822,342 375.635,401	2	569.524,526 375.988,439	461.877
2	569.524,526 375.988,439	3	569.524,656 375.988,109	0.355
3	569.524,656 375.988,109	4	569.531,172 375.971,679	17.675
4	569.531,172 375.971,679	5	569.539,687 375.955,031	18.699
5	569.539,687 375.955,031	6	569.544,347 375.945,919	10.234

Punct început	X / Y	Punct sfârșit	X / Y	Lungime segment (** (m)
6	569.544,347 375.945,919	7	569.545,614 375.943,006	3.177
7	569.545,614 375.943,006	8	569.785,216 375.658,976	371.594
8	569.785,216 375.658,976	9	569.792,976 375.654,262	9.08
9	569.792,976 375.654,262	10	569.805,548 375.646,805	14.617
10	569.805,548 375.646,805	11	569.818,506 375.638,095	15.613
11	569.818,506 375.638,095	1	569.822,342 375.635,401	4.687

** Lungimile segmentelor sunt determinate în planul de proiecție Stereo 70 și sunt rotunjite la 1 milimetru.

*** Distanța dintre puncte este formată din segmente cumulate ce sunt mai mici decât valoarea 1 milimetru.

**DATE DESPRE IMOBILUL NR. 925**

Oficiul de Cadastru și Publicitate Imobiliară PRAHOVA
Biroul de Cadastru și Publicitate Imobiliară Ploiești

A. Partea I. Descrierea imobilului

TEREN Extravilan

Adresa: Jud. Prahova, Tarla 4 - Arabil 19/67

Nr. Crt	Nr cadastral Nr. topografic	Suprafața* (mp)	Observații / Referințe
A1	28665	7.500	Sector cadastral:21 Teren neimprejmuit;

B. Partea II. Proprietari și acte

Inscrieri privitoare la dreptul de proprietate și alte drepturi reale	Referințe
51646 / 15/05/2019	
Act Notarial nr. 958, din 14/05/2019 emis de NP Meirosu Mihai Gabriel;	
B3	A1
Intabulare, drept de PROPRIETATE, dobandit prin Conventie, cota actuala 1/1, cota initiala 1/1	
1) SC BAU FRUCHT PARTNER SRL, CIF:33526037	

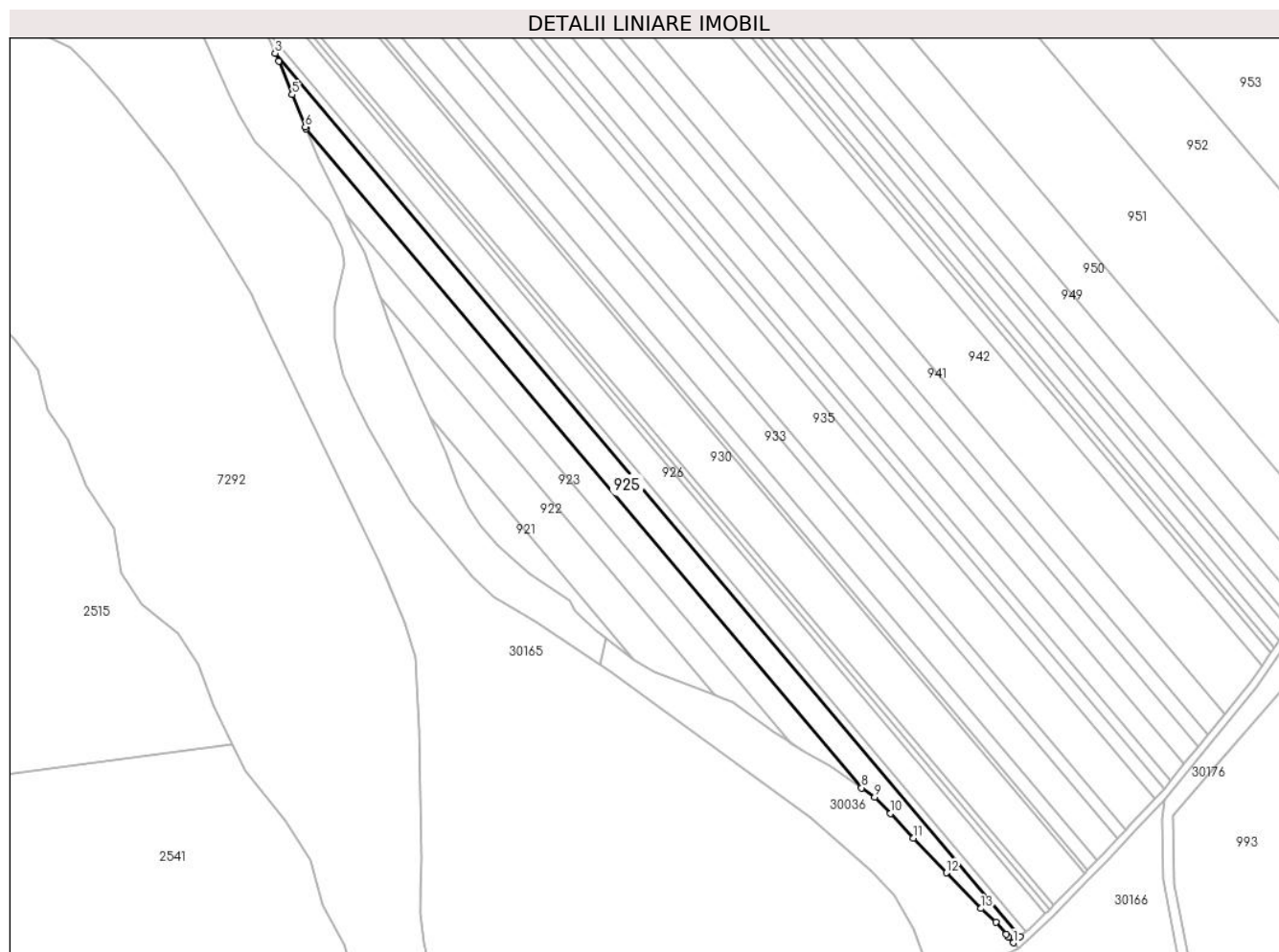
C. Partea III. SARCINI .

Inscrieri privind dezmembramintele dreptului de proprietate, drepturi reale de garanție și sarcini	Referințe
NU SUNT	

Teren

Nr cadastral	Suprafața (mp)*	Observații / Referințe
28665	7.500	

* Suprafața este determinată în planul de proiecție Stereo 70.



Date referitoare la teren

Crt	Categorie folosință	Intra vilan	Suprafața (mp)	Tarla	Parcelă	Nr. topo	Observații / Referințe
1	arabil	NU	7.500	4	19/67	-	

Lungime Segmente

1) Valorile lungimilor segmentelor sunt obținute din proiecție în plan.

Punct început	X / Y	Punct sfârșit	X / Y	Lungime segment (** (m)
1	569.903,668 375.552,43	2	569.907,35 375.555,631	4.879
2	569.907,35 375.555,631	3	569.507,965 376.029,07	619.397
3	569.507,965 376.029,07	4	569.509,769 376.024,648	4.776
4	569.509,769 376.024,648	5	569.517,026 376.006,858	19.213
5	569.517,026 376.006,858	6	569.524,062 375.989,609	18.629

Punct început	X / Y	Punct sfârșit	X / Y	Lungime segment (** (m)
6	569.524,062 375.989,609	7	569.524,526 375.988,439	1.259
7	569.524,526 375.988,439	8	569.822,342 375.635,401	461.877
8	569.822,342 375.635,401	9	569.829,429 375.630,424	8.66
9	569.829,429 375.630,424	10	569.837,887 375.621,836	12.054
10	569.837,887 375.621,836	11	569.850,07 375.608,576	18.007
11	569.850,07 375.608,576	12	569.867,825 375.589,874	25.788
12	569.867,825 375.589,874	13	569.886,446 375.570,835	26.631
13	569.886,446 375.570,835	14	569.894,285 375.563,499	10.736
14	569.894,285 375.563,499	15	569.899,843 375.557,017	8.539
15	569.899,843 375.557,017	16	569.901,105 375.555,503	1.971
16	569.901,105 375.555,503	1	569.903,668 375.552,43	4.002

** Lungimile segmentelor sunt determinate în planul de proiecție Stereo 70 și sunt rotunjite la 1 milimetru.

*** Distanța dintre puncte este formată din segmente cumulate ce sunt mai mici decât valoarea 1 milimetru.

**DATE DESPRE IMOBILUL NR. 926**

Oficiul de Cadastru și Publicitate Imobiliară PRAHOVA
Biroul de Cadastru și Publicitate Imobiliară Ploiești

A. Partea I. Descrierea imobilului

TEREN Extravilan

Adresa: Jud. Prahova

Nr. Crt	Nr cadastral Nr. topografic	Suprafața* (mp)	Observații / Referințe
A1	27564	9.200	Sector cadastral:21 Teren neimprejmuit;

B. Partea II. Proprietari și acte

Inscrieri privitoare la dreptul de proprietate și alte drepturi reale	Referințe
98820 / 30/10/2018	
Act Notarial nr. 2585, din 29/10/2018 emis de NP Meirosu Mihai Gabriel;	
B3	A1
Intabulare, drept de PROPRIETATEcumparare, dobandit prin Conventie, cota actuala 1/1, cota initiala 1/1	
1) SC BAU FRUCHT PARTNER SRL, CIF:33526037	

C. Partea III. SARCINI .

Inscrieri privind dezmembramintele dreptului de proprietate, drepturi reale de garanție și sarcini	Referințe
NU SUNT	

Teren

Nr cadastral	Suprafața (mp)*	Observații / Referințe
27564	9.200	

* Suprafața este determinată în planul de proiecție Stereo 70.



Date referitoare la teren

Crt	Categorie folosință	Intravilan	Suprafața (mp)	Tarla	Parcelă	Nr. topo	Observații / Referințe
1	arabil	NU	9.200	4	19/65	-	

Lungime Segmente

1) Valorile lungimilor segmentelor sunt obținute din proiecție în plan.

Punct început	X / Y	Punct sfârșit	X / Y	Lungime segment (** (m)
1	569.910,605 375.558,461	2	569.912,39 375.560,013	2.365
2	569.912,39 375.560,013	3	569.920,949 375.568,018	11.719
3	569.920,949 375.568,018	4	569.496,011 376.071,749	659.027
4	569.496,011 376.071,749	5	569.488,664 376.066,712	8.908
5	569.488,664 376.066,712	6	569.498,296 376.051,58	17.937

Punct început	X / Y	Punct sfârşit	X / Y	Lungime segment (** (m)
6	569.498,296 376.051,58	7	569.502,546 376.042,183	10.313
7	569.502,546 376.042,183	1	569.910,605 375.558,461	632.85

** Lungimile segmentelor sunt determinate în planul de proiecţie Stereo 70 şi sunt rotunjite la 1 milimetru.

*** Distanţa dintre puncte este formată din segmente cumulate ce sunt mai mici decât valoarea 1 milimetru.

**DATE DESPRE IMOBILUL NR. 927**

Oficiul de Cadastru și Publicitate Imobiliară PRAHOVA
Biroul de Cadastru și Publicitate Imobiliară Ploiești

A. Partea I. Descrierea imobilului

TEREN Extravilan

Adresa: Jud. Prahova

Nr. Crt	Nr cadastral Nr. topografic	Suprafața* (mp)	Observații / Referințe
A1	26174	2.700	Sector cadastral:21 Teren neimprejmuit;

B. Partea II. Proprietari și acte

Inscrieri privitoare la dreptul de proprietate și alte drepturi reale	Referințe
25294 / 02/04/2014	
Act Administrativ nr. 103571, din 28/08/2002 emis de COMISIA JUDETEANA PRAHOVA;	
B1	A1
Intabulare, drept de PROPRIETATE, dobandit prin Reconstituire, cota actuala 1/1, cota initiala 1/1	
1) PAROHIA TIRGSORUL VECHI, CIF:11557156	

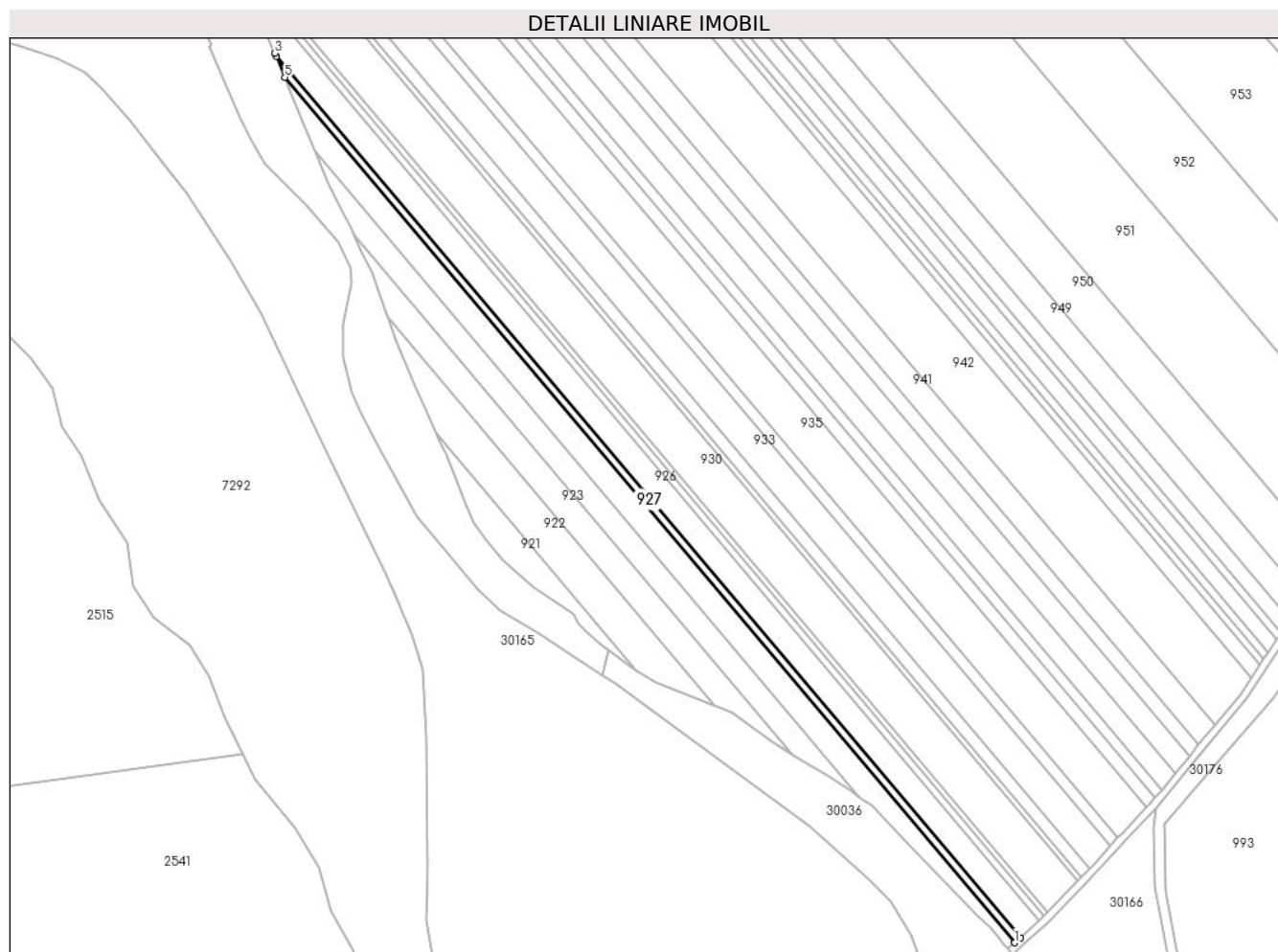
C. Partea III. SARCINI .

Inscrieri privind dezmembramintele dreptului de proprietate, drepturi reale de garanție și sarcini	Referințe
NU SUNT	

Teren

Nr cadastral	Suprafața (mp)*	Observații / Referințe
26174	2.700	

* Suprafața este determinată în planul de proiecție Stereo 70.



Date referitoare la teren

Crt	Categorie folosință	Intravilan	Suprafața (mp)	Tarla	Parcelă	Nr. topo	Observații / Referințe
1	arabil	NU	2.700	4	19/66	-	NU ESTE IMPREJMUIT

Lungime Segmente

1) Valorile lungimilor segmentelor sunt obținute din proiecție în plan.

Punct început	X / Y	Punct sfârșit	X / Y	Lungime segment (** (m)
1	569.907,35 375.555,631	2	569.910,605 375.558,461	4.313
2	569.910,605 375.558,461	3	569.502,546 376.042,183	632.85
3	569.502,546 376.042,183	4	569.503,265 376.040,594	1.744
4	569.503,265 376.040,594	5	569.507,965 376.029,07	12.446
5	569.507,965 376.029,07	1	569.907,35 375.555,631	619.397

**** Lungimile segmentelor sunt determinate în planul de proiecție Stereo 70 și sunt rotunjite la 1 milimetru.**

***** Distanța dintre puncte este formată din segmente cumulate ce sunt mai mici decât valoarea 1 milimetru.**

**DATE DESPRE IMOBILUL NR. 928**

Oficiul de Cadastru și Publicitate Imobiliară PRAHOVA
Biroul de Cadastru și Publicitate Imobiliară Ploiești

A. Partea I. Descrierea imobilului

TEREN Extravilan

Adresa: Jud. Prahova

Nr. Crt	Nr cadastral Nr. topografic	Suprafața* (mp)	Observații / Referințe
A1		2.100	Sector cadastral:21 Teren neimprijmit;

B. Partea II. Proprietari și acte

Inscrieri privitoare la dreptul de proprietate și alte drepturi reale	Referințe
/	
Act Administrativ nr. 103532, din 27/08/2002 emis de CJSDPAT PRAHOVA;	
B1	A1
Intabulare, drept de PROPRIETATE, dobândit prin Reconstituire, cota actuala 1/1, cota initiala 1/1	
1) UNGUREANU ELENA, Lipsă CNP.	
2) SOARE MARIN , Lipsă CNP.	
3) STAN AURELIA, Lipsă CNP.	
4) STATE MARIA, Lipsă CNP.	
5) TĂNASE STELIANA, Lipsă CNP.	

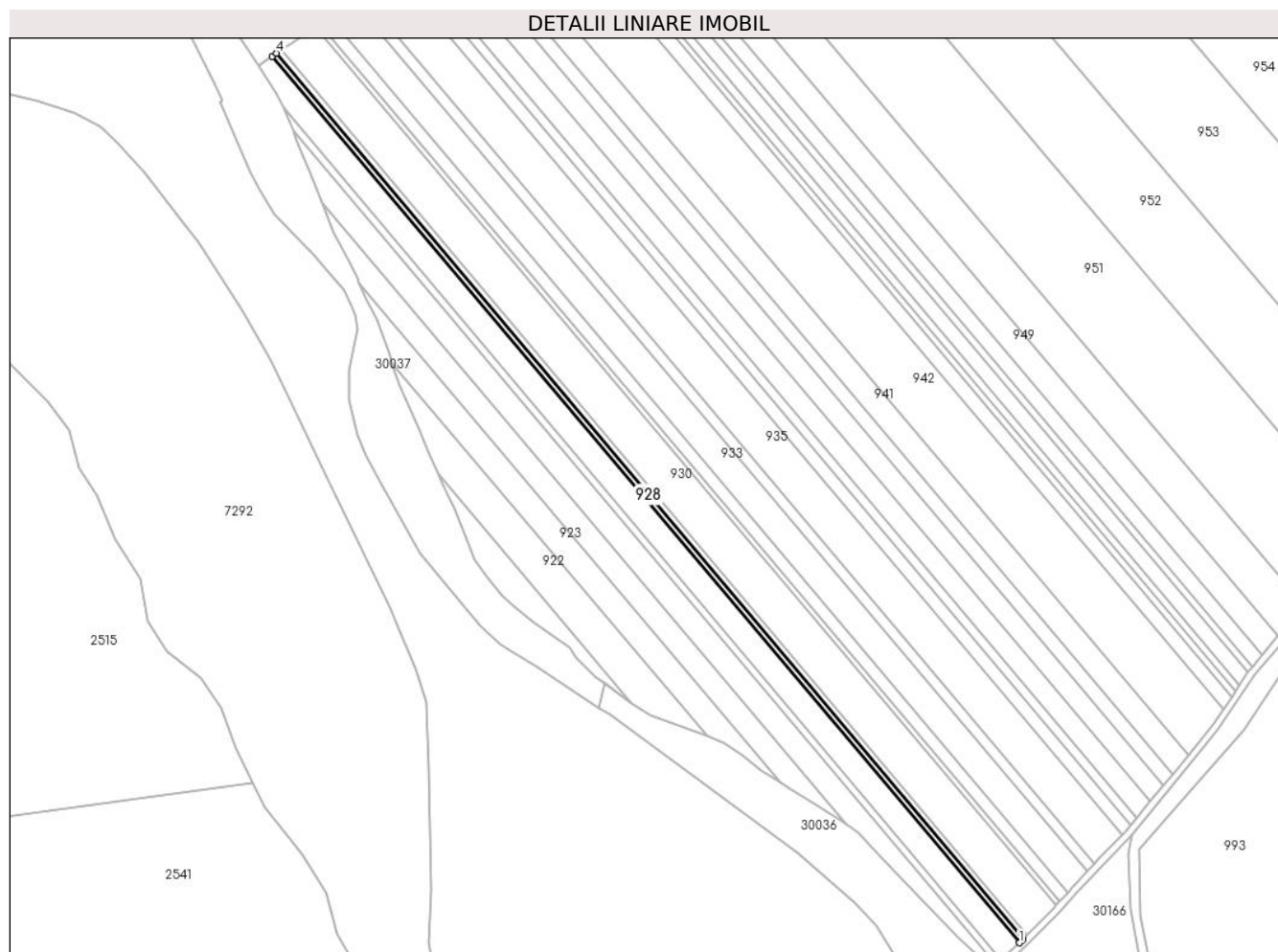
C. Partea III. SARCINI .

Inscrieri privind dezmembramintele dreptului de proprietate, drepturi reale de garanție și sarcini	Referințe
NU SUNT	

Teren

Nr cadastral	Suprafața (mp)*	Observații / Referințe
	2.100	

* Suprafața este determinată în planul de proiecție Stereo 70.



Date referitoare la teren

Crt	Categorie folosință	Intravilan	Suprafața (mp)	Tarla	Parcelă	Nr. topo	Observații / Referințe
1	arabil	NU	2.100	4	19/64	-	

Lungime Segmente

1) Valorile lungimilor segmentelor sunt obținute din proiecție în plan.

Punct început	X / Y	Punct sfârșit	X / Y	Lungime segment (** (m)
1	569.920,949 375.568,018	2	569.922,63 375.569,591	2.302
2	569.922,63 375.569,591	3	569.923,253 375.570,231	0.893
3	569.923,253 375.570,231	4	569.498,654 376.073,56	658.502
4	569.498,654 376.073,56	5	569.496,011 376.071,749	3.204
5	569.496,011 376.071,749	1	569.920,949 375.568,018	659.027

**** Lungimile segmentelor sunt determinate în planul de proiecție Stereo 70 și sunt rotunjite la 1 milimetru.**

***** Distanța dintre puncte este formată din segmente cumulate ce sunt mai mici decât valoarea 1 milimetru.**

**DATE DESPRE IMOBILUL NR. 929**

Oficiul de Cadastru și Publicitate Imobiliară PRAHOVA
Biroul de Cadastru și Publicitate Imobiliară Ploiești

A. Partea I. Descrierea imobilului

TEREN Extravilan

Adresa: Jud. Prahova

Nr. Crt	Nr cadastral Nr. topografic	Suprafața* (mp)	Observații / Referințe
A1		2.000	Sector cadastral:21 Teren neimprejmuit;

B. Partea II. Proprietari și acte

Inscrieri privitoare la dreptul de proprietate și alte drepturi reale	Referințe
/	
Act Administrativ nr. 211467, din 27/05/2013 emis de CJSDPAT PRAHOVA;	
B1	A1
Intabulare, drept de PROPRIETATE, dobandit prin Reconstituire, cota actuala 1/1, cota initiala 1/1	
1) PASCU MARIN	
2) PASCU MARIA	
3) DESPA NICOLAE	

C. Partea III. SARCINI .

Inscrieri privind dezmembramintele dreptului de proprietate, drepturi reale de garanție și sarcini	Referințe
NU SUNT	

Teren

Nr cadastral	Suprafața (mp)*	Observații / Referințe
	2.000	

* Suprafața este determinată în planul de proiecție Stereo 70.



Date referitoare la teren

Crt	Categorie folosință	Intravilan	Suprafața (mp)	Tarla	Parcelă	Nr. topo	Observații / Referințe
1	arabil	NU	2.000	4	19/63	-	

Lungime Segmente

1) Valorile lungimilor segmentelor sunt obținute din proiecție în plan.

Punct început	X / Y	Punct sfârșit	X / Y	Lungime segment (** (m)
1	569.923,253 375.570,231	2	569.925,382 375.572,419	3.053
2	569.925,382 375.572,419	3	569.501,172 376.075,287	657.898
3	569.501,172 376.075,287	4	569.500,421 376.074,772	0.911
4	569.500,421 376.074,772	5	569.498,654 376.073,56	2.143
5	569.498,654 376.073,56	1	569.923,253 375.570,231	658.502

**** Lungimile segmentelor sunt determinate în planul de proiecție Stereo 70 și sunt rotunjite la 1 milimetru.**

***** Distanța dintre puncte este formată din segmente cumulate ce sunt mai mici decât valoarea 1 milimetru.**

**DATE DESPRE IMOBILUL NR. 930**

Oficiul de Cadastru și Publicitate Imobiliară PRAHOVA
Biroul de Cadastru și Publicitate Imobiliară Ploiești

A. Partea I. Descrierea imobilului

TEREN Extravilan

Adresa: Jud. Prahova, Tarla 4 - parcela Arabil 19/62

Nr. Crt	Nr cadastral Nr. topografic	Suprafața* (mp)	Observații / Referințe
A1	28978	15.500	Sector cadastral:21 Teren neimprejmuit;

B. Partea II. Proprietari și acte

Inscrieri privitoare la dreptul de proprietate și alte drepturi reale	Referințe
20485 / 28/02/2020	
Act Notarial nr. 368, din 27/02/2020 emis de NP Meirosu Mihai Gabriel;	
B2	A1
Intabulare, drept de PROPRIETATEcumparare, dobandit prin Conventie, cota actuala 1/1, cota initiala 1/1	
1) SC BAU FRUCHT PARTNER SRL, CIF:33526037	

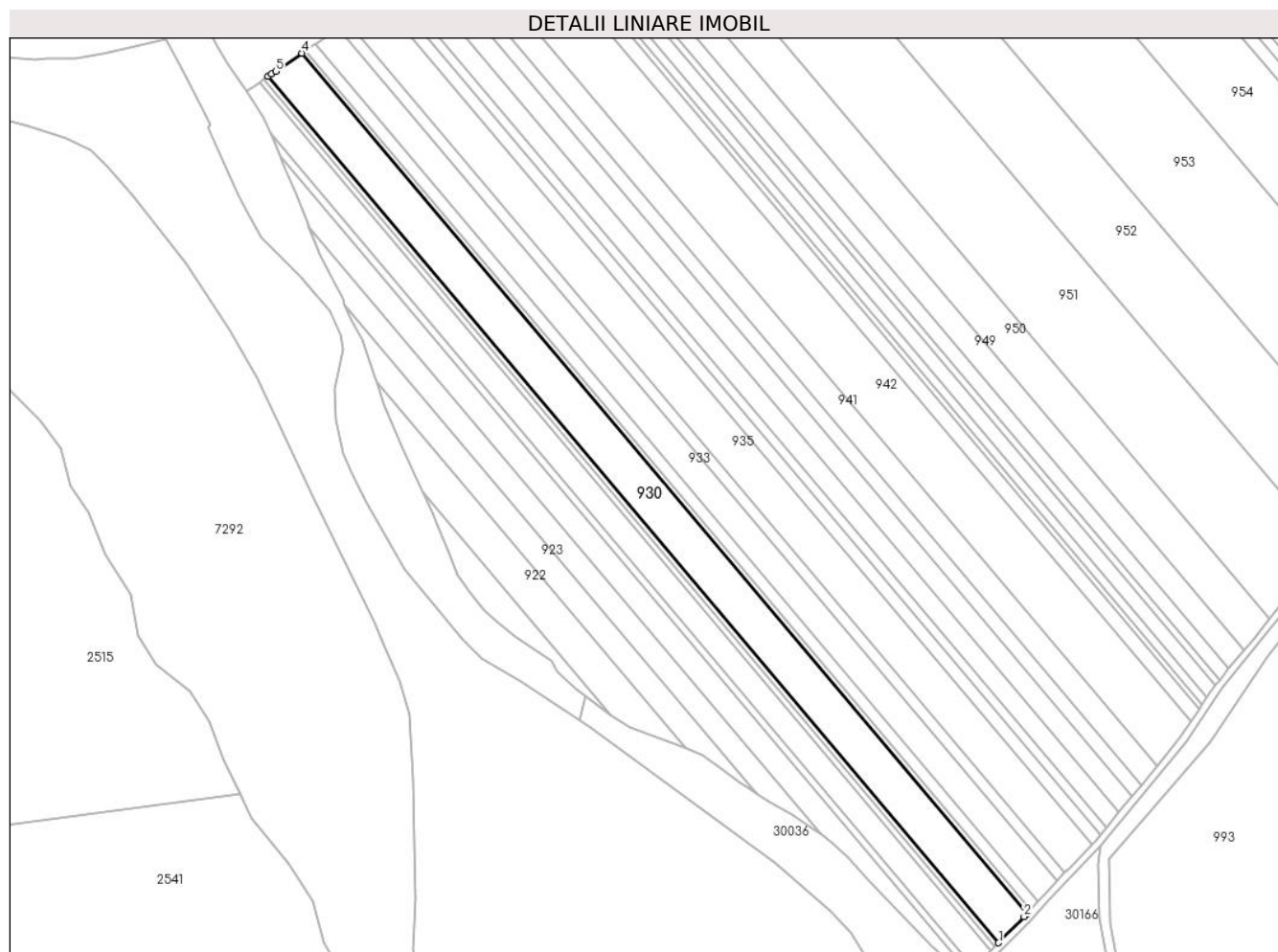
C. Partea III. SARCINI .

Inscrieri privind dezmembramintele dreptului de proprietate, drepturi reale de garanție și sarcini	Referințe
NU SUNT	

Teren

Nr cadastral	Suprafața (mp)*	Observații / Referințe
28978	15.500	

* Suprafața este determinată în planul de proiecție Stereo 70.



Date referitoare la teren

Crt	Categorie folosință	Intravilan	Suprafața (mp)	Tarla	Parcelă	Nr. topo	Observații / Referințe
1	arabil	NU	15.500	4	19/62	-	

Lungime Segmente

1) Valorile lungimilor segmentelor sunt obținute din proiecție în plan.

Punct început	X / Y	Punct sfârșit	X / Y	Lungime segment (** (m)
1	569.925,382 375.572,419	2	569.940,152 375.587,606	21.185
2	569.940,152 375.587,606	3	569.941,927 375.589,477	2.579
3	569.941,927 375.589,477	4	569.520,772 376.088,722	653.159
4	569.520,772 376.088,722	5	569.505,573 376.078,303	18.427
5	569.505,573 376.078,303	6	569.503,059 376.076,58	3.048

Punct început	X / Y	Punct sfârșit	X / Y	Lungime segment (** (m)
6	569.503,059 376.076,58	7	569.501,172 376.075,287	2.287
7	569.501,172 376.075,287	1	569.925,382 375.572,419	657.898

** Lungimile segmentelor sunt determinate în planul de proiecție Stereo 70 și sunt rotunjite la 1 milimetru.

*** Distanța dintre puncte este formată din segmente cumulate ce sunt mai mici decât valoarea 1 milimetru.

**DATE DESPRE IMOBILUL NR. 931**

Oficiul de Cadastru și Publicitate Imobiliară PRAHOVA
Biroul de Cadastru și Publicitate Imobiliară Ploiești

A. Partea I. Descrierea imobilului

TEREN Extravilan

Adresa: Jud. Prahova

Nr. Crt	Nr cadastral Nr. topografic	Suprafața* (mp)	Observații / Referințe
A1		1.700	Sector cadastral:21 Teren neimprejmuit;

B. Partea II. Proprietari și acte

Inscrieri privitoare la dreptul de proprietate și alte drepturi reale	Referințe
/	
Act Administrativ nr. 103531, din 27/08/2002 emis de CJSDPAT PRAHOVA;	
B1	A1
Intabulare, drept de PROPRIETATE, dobandit prin Reconstituire, cota actuala 1/1, cota initiala 1/1 1) MIHALACHE STAN ION, Lipsă CNP.	

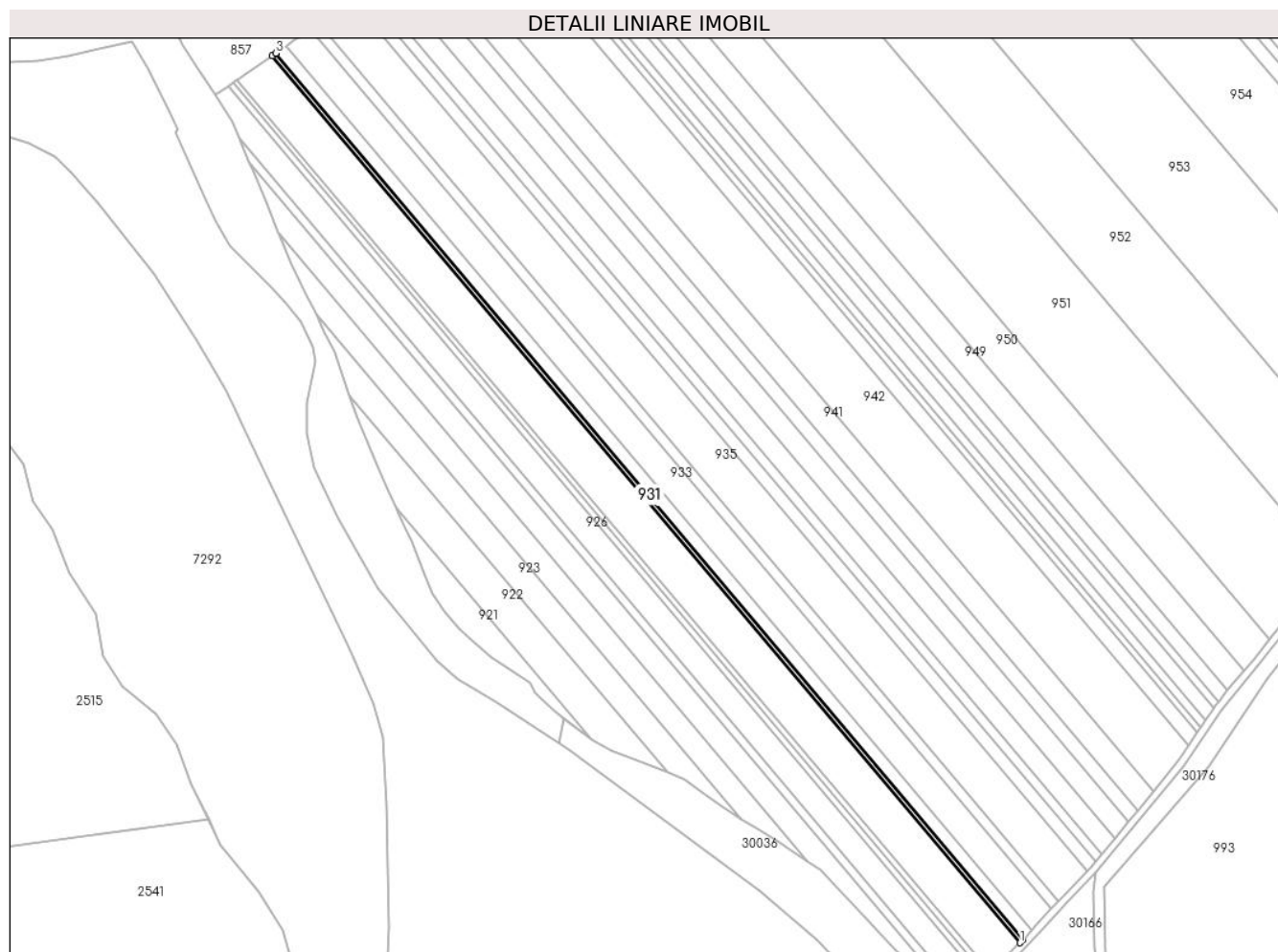
C. Partea III. SARCINI .

Inscrieri privind dezmembramintele dreptului de proprietate, drepturi reale de garanție și sarcini	Referințe
NU SUNT	

Teren

Nr cadastral	Suprafața (mp)*	Observații / Referințe
	1.700	

* Suprafața este determinată în planul de proiecție Stereo 70.



Date referitoare la teren

Crt	Categorie folosință	Intra vilan	Suprafața (mp)	Tarla	Parcelă	Nr. topo	Observații / Referințe
1	arabil	NU	1.700	4	19/61	-	

Lungime Segmente

1) Valorile lungimilor segmentelor sunt obținute din proiecție în plan.

Punct început	X / Y	Punct sfârșit	X / Y	Lungime segment (** (m)
1	569.941,927 375.589,477	2	569.943,729 375.591,378	2.619
2	569.943,729 375.591,378	3	569.522,931 376.090,202	652.607
3	569.522,931 376.090,202	4	569.520,772 376.088,722	2.618
4	569.520,772 376.088,722	1	569.941,927 375.589,477	653.159

** Lungimile segmentelor sunt determinate în planul de proiecție Stereo 70 și sunt rotunjite la 1 milimetru.

***** Distanţa dintre puncte este formată din segmente cumulate ce sunt mai mici decât valoarea 1 milimetru.**

**DATE DESPRE IMOBILUL NR. 932**

Oficiul de Cadastru și Publicitate Imobiliară PRAHOVA
Biroul de Cadastru și Publicitate Imobiliară Ploiești

A. Partea I. Descrierea imobilului

TEREN Extravilan

Adresa: Jud. Prahova

Nr. Crt	Nr cadastral Nr. topografic	Suprafața* (mp)	Observații / Referințe
A1		4.500	Sector cadastral:21 Teren neimprejmuit;

B. Partea II. Proprietari și acte

Inscrieri privitoare la dreptul de proprietate și alte drepturi reale	Referințe
/	
Act Administrativ nr. 108196, din 19/02/2003 emis de CJSDPAT PRAHOVA;	
B1	A1
Intabulare, drept de PROPRIETATE, dobandit prin Reconstituire, cota actuala 1/1, cota initiala 1/1 1) LICĂ I ANDREI, Lipsă CNP.	

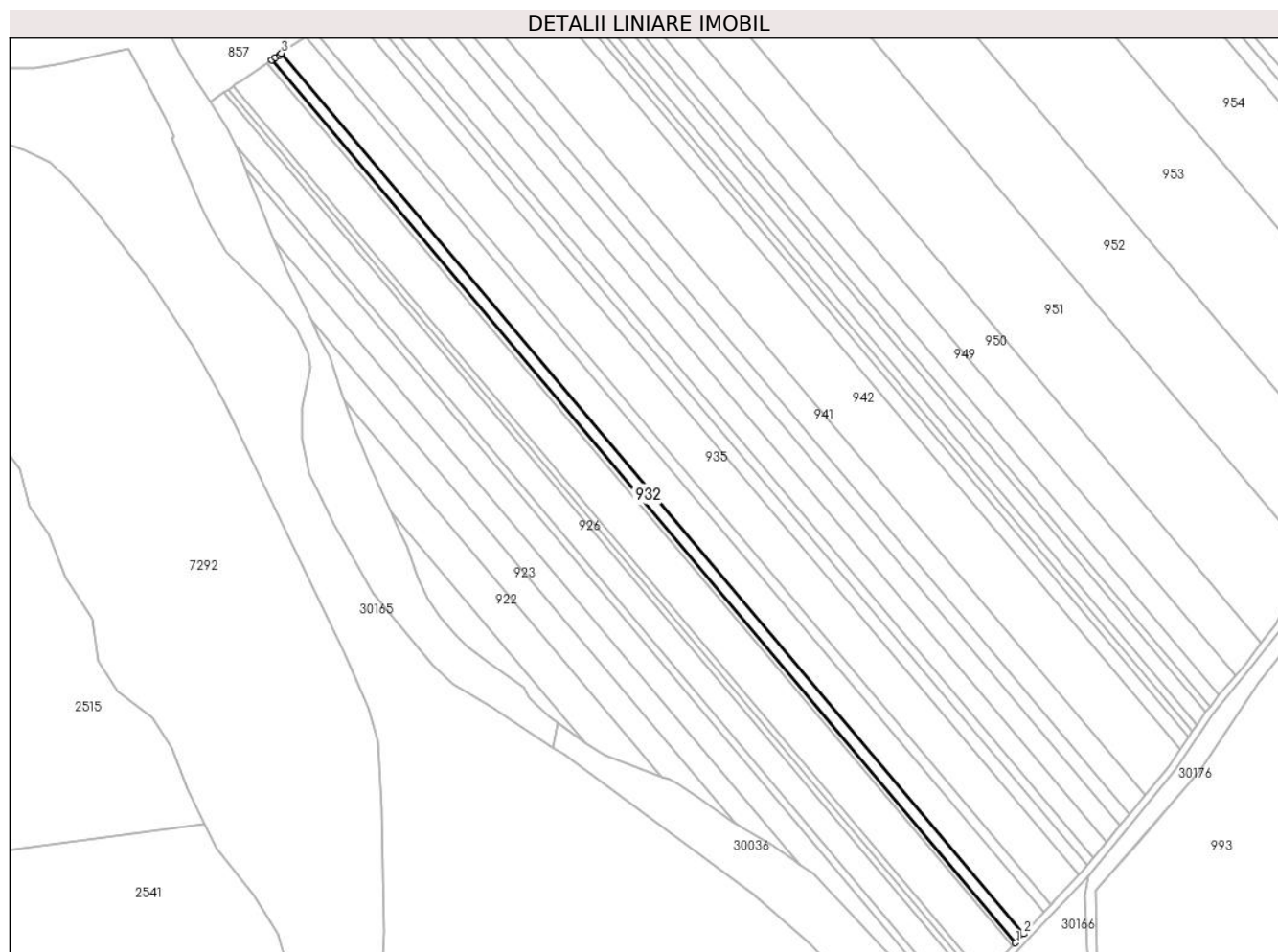
C. Partea III. SARCINI .

Inscrieri privind dezmembramintele dreptului de proprietate, drepturi reale de garanție și sarcini	Referințe
NU SUNT	

Teren

Nr cadastral	Suprafața (mp)*	Observații / Referințe
	4.500	

* Suprafața este determinată în planul de proiecție Stereo 70.



Date referitoare la teren

Crt	Categorie folosință	Intravilan	Suprafața (mp)	Tarla	Parcelă	Nr. topo	Observații / Referințe
1	arabil	NU	4.500	4	19/60	-	

Lungime Segmente

1) Valorile lungimilor segmentelor sunt obținute din proiecție în plan.

Punct început	X / Y	Punct sfârșit	X / Y	Lungime segment (** (m)
1	569.943,729 375.591,378	2	569.948,509 375.596,418	6.946
2	569.948,509 375.596,418	3	569.528,653 376.094,124	651.145
3	569.528,653 376.094,124	4	569.527,311 376.093,204	1.627
4	569.527,311 376.093,204	5	569.525,153 376.091,725	2.616
5	569.525,153 376.091,725	6	569.522,931 376.090,202	2.694

Punct început	X / Y	Punct sfârșit	X / Y	Lungime segment (** (m)
6	569.522,931 376.090,202	1	569.943,729 375.591,378	652.607

** Lungimile segmentelor sunt determinate în planul de proiecție Stereo 70 și sunt rotunjite la 1 milimetru.

*** Distanța dintre puncte este formată din segmente cumulate ce sunt mai mici decât valoarea 1 milimetru.

**DATE DESPRE IMOBILUL NR. 933**

Oficiul de Cadastru și Publicitate Imobiliară PRAHOVA
Biroul de Cadastru și Publicitate Imobiliară Ploiești

A. Partea I. Descrierea imobilului

TEREN Extravilan

Adresa: Jud. Prahova

Nr. Crt	Nr cadastral Nr. topografic	Suprafața* (mp)	Observații / Referințe
A1	27561	10.600	Sector cadastral:21 Teren neimprejmuit;

B. Partea II. Proprietari și acte

Inscrieri privitoare la dreptul de proprietate și alte drepturi reale	Referințe
98834 / 30/10/2018	
Act Notarial nr. 2585, din 29/10/2018 emis de NP Meirosu Mihai Gabriel;	
B3	A1
Intabulare, drept de PROPRIETATEcumparare, dobandit prin Conventie, cota actuala 1/1, cota initiala 1/1	
1) SC BAU FRUCHT PARTNER SRL, CIF:33526037	

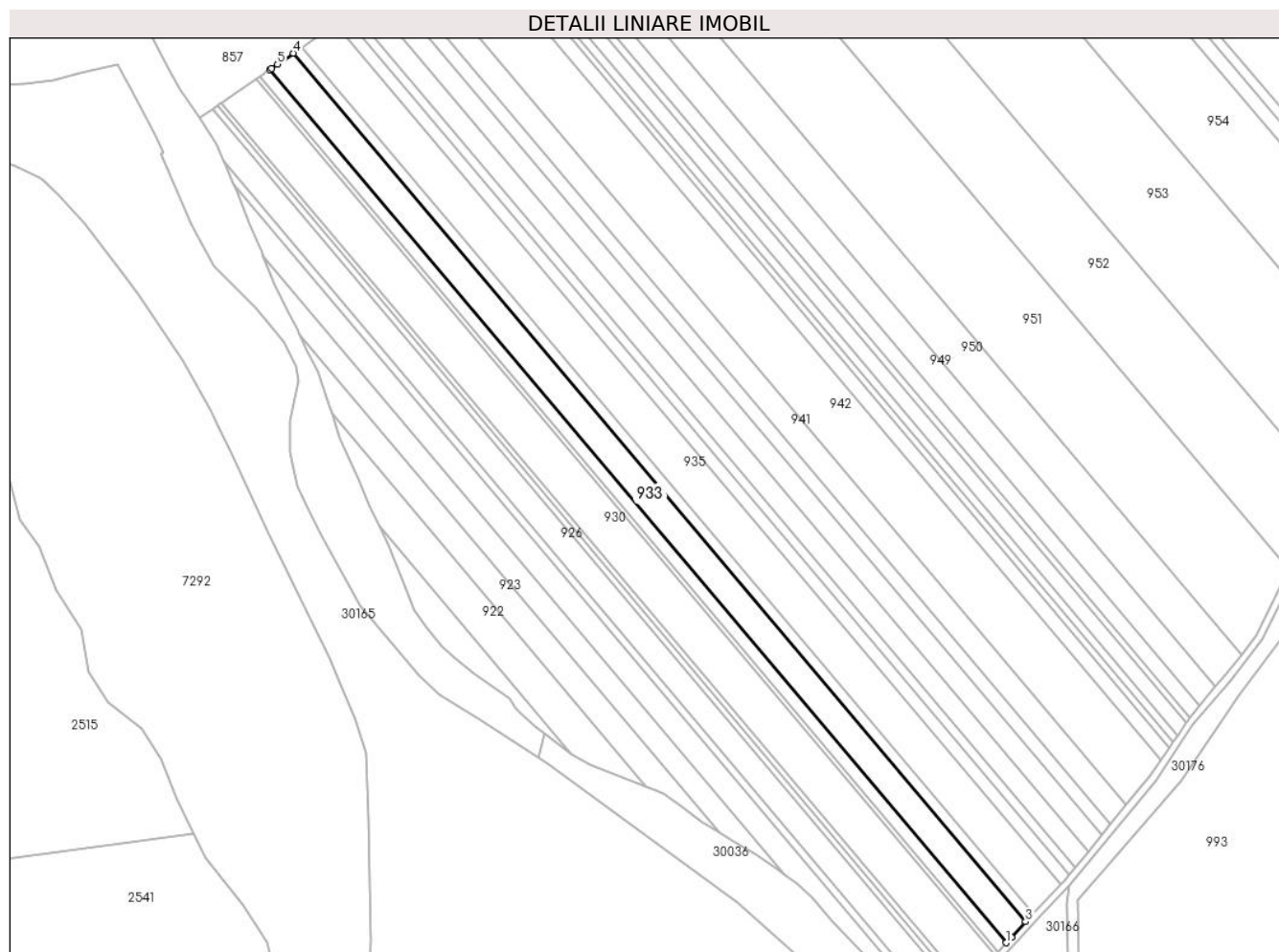
C. Partea III. SARCINI .

Inscrieri privind dezmembramintele dreptului de proprietate, drepturi reale de garanție și sarcini	Referințe
NU SUNT	

Teren

Nr cadastral	Suprafața (mp)*	Observații / Referințe
27561	10.600	

* Suprafața este determinată în planul de proiecție Stereo 70.



Date referitoare la teren

Crt	Categorie folosință	Intra vilan	Suprafața (mp)	Tarla	Parcelă	Nr. topo	Observații / Referințe
1	arabil	NU	10.600	4	19/59	-	

Lungime Segmente

1) Valorile lungimilor segmentelor sunt obținute din proiecție în plan.

Punct început	X / Y	Punct sfârșit	X / Y	Lungime segment (** (m)
1	569.948,509 375.596,418	2	569.951,6 375.599,676	4.491
2	569.951,6 375.599,676	3	569.959,68 375.608,492	11.959
3	569.959,68 375.608,492	4	569.542,185 376.103,4	647.484
4	569.542,185 376.103,4	5	569.533,033 376.097,126	11.096
5	569.533,033 376.097,126	6	569.529,621 376.094,788	4.136

Punct început	X / Y	Punct sfârșit	X / Y	Lungime segment (** (m)
6	569.529,621 376.094,788	7	569.528,653 376.094,124	1.174
7	569.528,653 376.094,124	1	569.948,509 375.596,418	651.145

** Lungimile segmentelor sunt determinate în planul de proiecție Stereo 70 și sunt rotunjite la 1 milimetru.

*** Distanța dintre puncte este formată din segmente cumulate ce sunt mai mici decât valoarea 1 milimetru.

**DATE DESPRE IMOBILUL NR. 934**

Oficiul de Cadastru și Publicitate Imobiliară PRAHOVA
Biroul de Cadastru și Publicitate Imobiliară Ploiești

A. Partea I. Descrierea imobilului

TEREN Extravilan

Adresa: Jud. Prahova

Nr. Crt	Nr cadastral Nr. topografic	Suprafața* (mp)	Observații / Referințe
A1		4.000	Sector cadastral:21 Teren neimprejmuit;

B. Partea II. Proprietari și acte

Inscrieri privitoare la dreptul de proprietate și alte drepturi reale		Referințe
/		
Act Administrativ nr. 204131, din 06/01/2009 emis de CJSDPAT PRAHOVA;		
B1	Intabulare, drept de PROPRIETATE, dobandit prin Reconstituire, cota actuala 1/1, cota initiala 1/1 1) DOBRE N GHEORGHE , Lipsă CNP. 2) MANTA N IOANA , Lipsă CNP.	A1

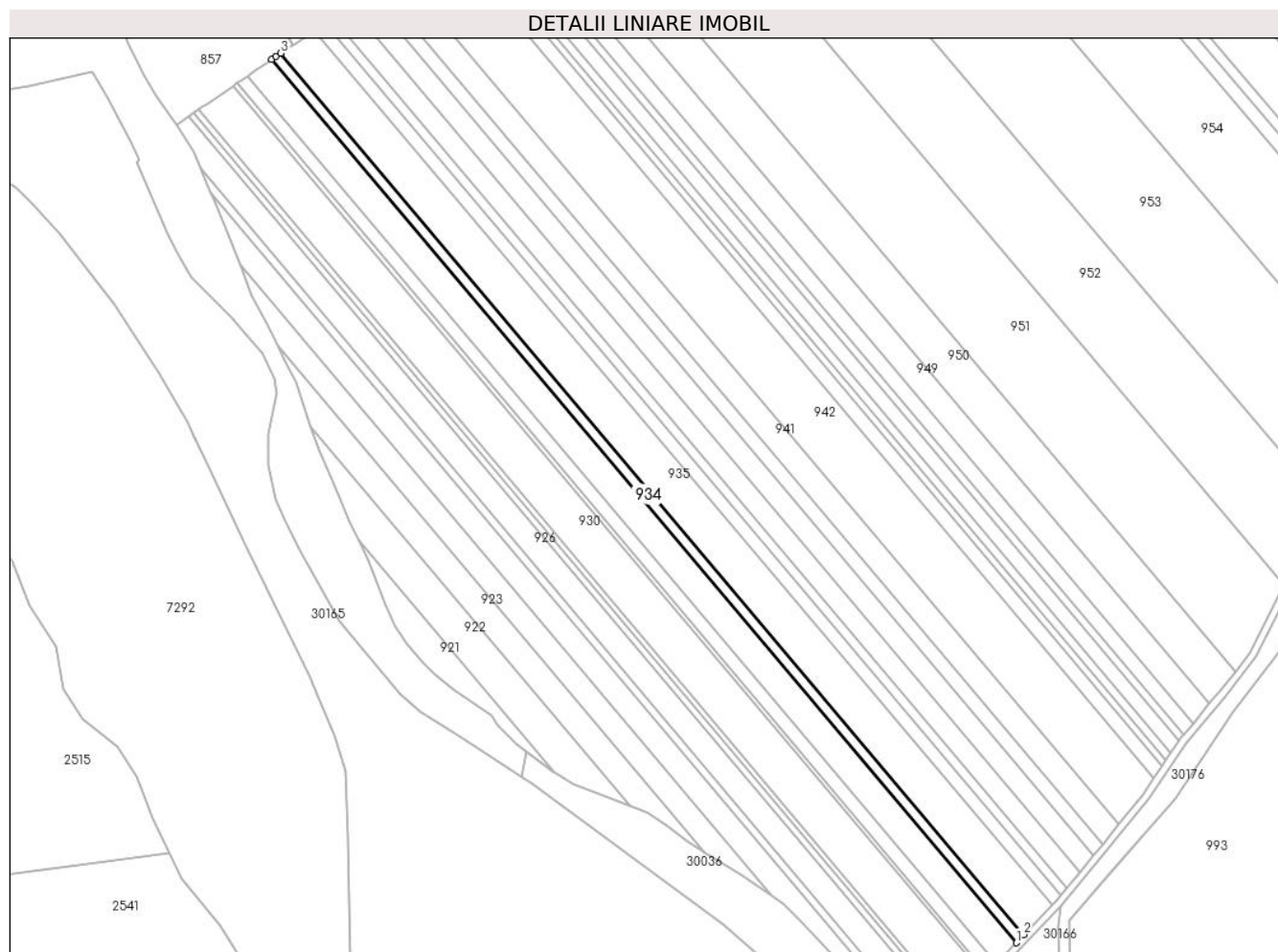
C. Partea III. SARCINI .

Inscrieri privind dezmembramintele dreptului de proprietate, drepturi reale de garanție și sarcini	Referințe
NU SUNT	

Teren

Nr cadastral	Suprafața (mp)*	Observații / Referințe
	4.000	

* Suprafața este determinată în planul de proiecție Stereo 70.



Date referitoare la teren

Crt	Categorie folosință	Intravilan	Suprafața (mp)	Tarla	Parcelă	Nr. topo	Observații / Referințe
1	arabil	NU	4.000	4	19/58	-	

Lungime Segmente

1) Valorile lungimilor segmentelor sunt obținute din proiecție în plan.

Punct început	X / Y	Punct sfârșit	X / Y	Lungime segment (** (m)
1	569.959,68 375.608,492	2	569.963,894 375.613,089	6.236
2	569.963,894 375.613,089	3	569.547,312 376.106,914	646.068
3	569.547,312 376.106,914	4	569.544,703 376.105,126	3.163
4	569.544,703 376.105,126	5	569.542,185 376.103,4	3.053
5	569.542,185 376.103,4	1	569.959,68 375.608,492	647.484

**** Lungimile segmentelor sunt determinate în planul de proiecție Stereo 70 și sunt rotunjite la 1 milimetru.**

***** Distanța dintre puncte este formată din segmente cumulate ce sunt mai mici decât valoarea 1 milimetru.**

**DATE DESPRE IMOBILUL NR. 935**

Oficiul de Cadastru și Publicitate Imobiliară PRAHOVA
Biroul de Cadastru și Publicitate Imobiliară Ploiești

A. Partea I. Descrierea imobilului

TEREN Extravilan

Adresa: Jud. Prahova, Tarla 4 - parcela Arabil 19/57

Nr. Crt	Nr cadastral Nr. topografic	Suprafața* (mp)	Observații / Referințe
A1	28074	14.600	Sector cadastral:21 Teren neimprejmit;

B. Partea II. Proprietari și acte

Inscrieri privitoare la dreptul de proprietate și alte drepturi reale		Referințe
24743 / 07/03/2019		
Act Administrativ nr. 103514, din 27/08/2002 emis de Comisia Judeteana Prahova (act notarial nr 50 din 09.05.2008, emis de NP Diana Crstina Ionescu;act notarial nr 98 din 18.08.2014, emis de Np Ionescu Diana Cristina;act notarial nr 1679 din 21.04.2008, emis de NP Diana Cristina Ionescu;act notarial nr 37 din 17.04.2008, emis de NP Diana Cristina Ionescu;act notarial nr 78 din 18.08.2014, emis de NP Barbu Floarea; act notarial nr 4 din 12.01.1998, emis de NP Barbu Floarea;act notarial nr 79 din 18.08.2014, emis de NP Barbu Floarea);		
B4	imobil aflat sub incidenta art.3 (alin.1) din Legea nr.17./2014	A1
60461 / 07/06/2019		
Act Notarial nr. 1187, din 05/06/2019 emis de NP Meirosu Mihai Gabriel;		
B6	Intabulare, drept de PROPRIETATE, dobandit prin Conventie, cota actuala 1/1, cota initiala 1/1 1) SC BAU FRUCHT PARTNER SRL, CIF:33526037	A1

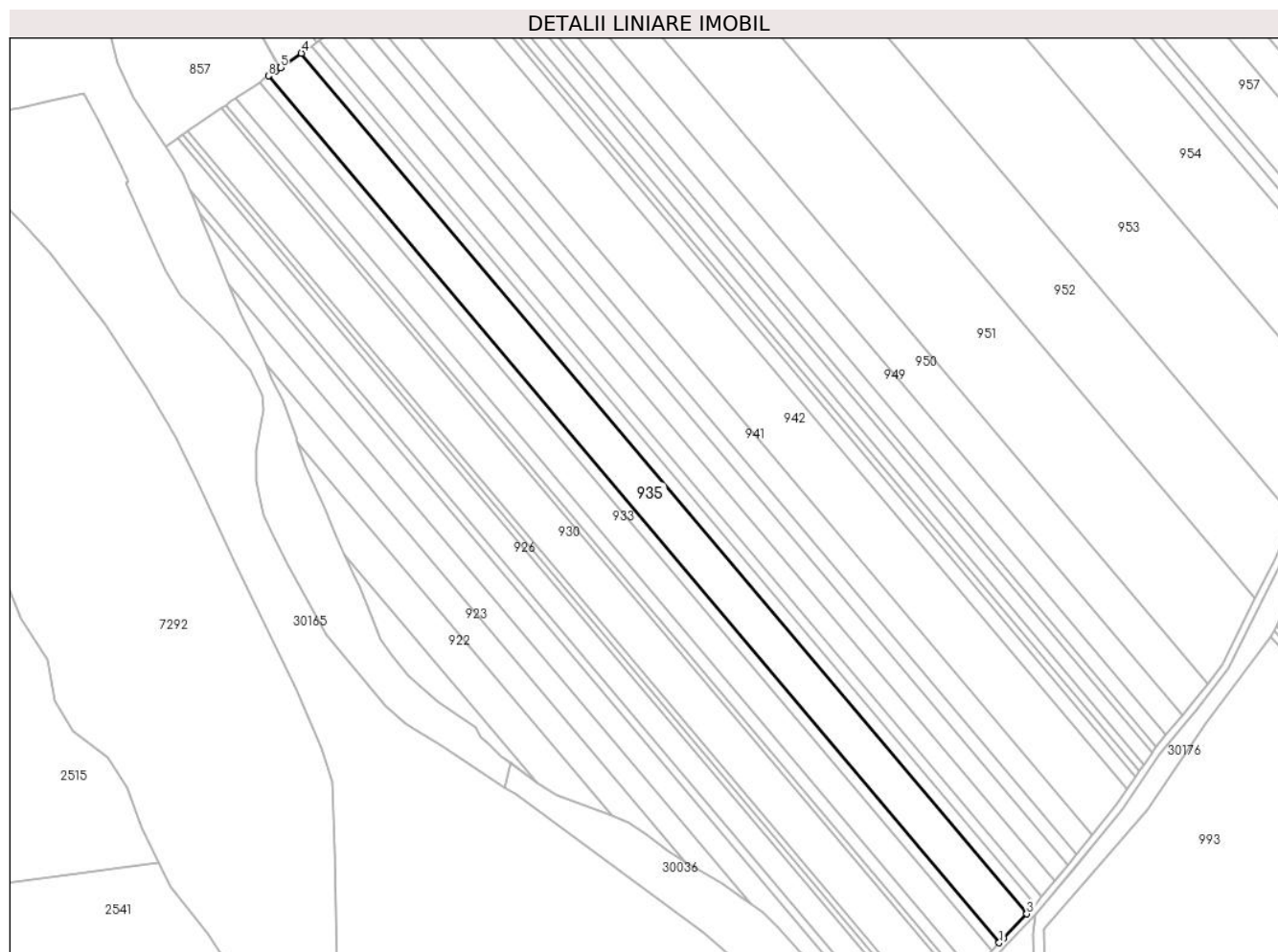
C. Partea III. SARCINI .

Inscrieri privind dezmembramintele dreptului de proprietate, drepturi reale de garanție și sarcini	Referințe
NU SUNT	

Teren

Nr cadastral	Suprafața (mp)*	Observații / Referințe
28074	14.600	

* Suprafața este determinată în planul de proiecție Stereo 70.



Date referitoare la teren

Crt	Categorie folosință	Intra vilan	Suprafața (mp)	Tarla	Parcelă	Nr. topo	Observații / Referințe
1	arabil	NU	14.600	4	19/57	-	

Lungime Segmente

1) Valorile lungimilor segmentelor sunt obținute din proiecție în plan.

Punct început	X / Y	Punct sfârșit	X / Y	Lungime segment (** (m)
1	569.963,894 375.613,089	2	569.966,155 375.615,555	3.346
2	569.966,155 375.615,555	3	569.979,715 375.629,51	19.458
3	569.979,715 375.629,51	4	569.566,113 376.119,802	641.446
4	569.566,113 376.119,802	5	569.554,199 376.111,635	14.444
5	569.554,199 376.111,635	6	569.553,76 376.111,334	0.532

Punct început	X / Y	Punct sfârșit	X / Y	Lungime segment (** (m)
6	569.553,76 376.111,334	7	569.551,673 376.109,904	2.53
7	569.551,673 376.109,904	8	569.547,312 376.106,914	5.288
8	569.547,312 376.106,914	1	569.963,894 375.613,089	646.068

** Lungimile segmentelor sunt determinate în planul de proiecție Stereo 70 și sunt rotunjite la 1 milimetru.

*** Distanța dintre puncte este formată din segmente cumulate ce sunt mai mici decât valoarea 1 milimetru.

**DATE DESPRE IMOBILUL NR. 936**

Oficiul de Cadastru și Publicitate Imobiliară PRAHOVA
Biroul de Cadastru și Publicitate Imobiliară Ploiești

A. Partea I. Descrierea imobilului

TEREN Extravilan

Adresa: Jud. Prahova

Nr. Crt	Nr cadastral Nr. topografic	Suprafața* (mp)	Observații / Referințe
A1		4.600	Sector cadastral:21 Teren neimprejmuit;

B. Partea II. Proprietari și acte

Inscrieri privitoare la dreptul de proprietate și alte drepturi reale	Referințe
/	
Act Administrativ nr. 103526, din 27/08/2002 emis de CJSDPAT PRAHOVA;	
B1	A1
Intabulare, drept de PROPRIETATE, dobândit prin Reconstituire, cota actuala 1/1, cota initiala 1/1 1) DRAGNEA I VEROANA, Lipsă CNP.	

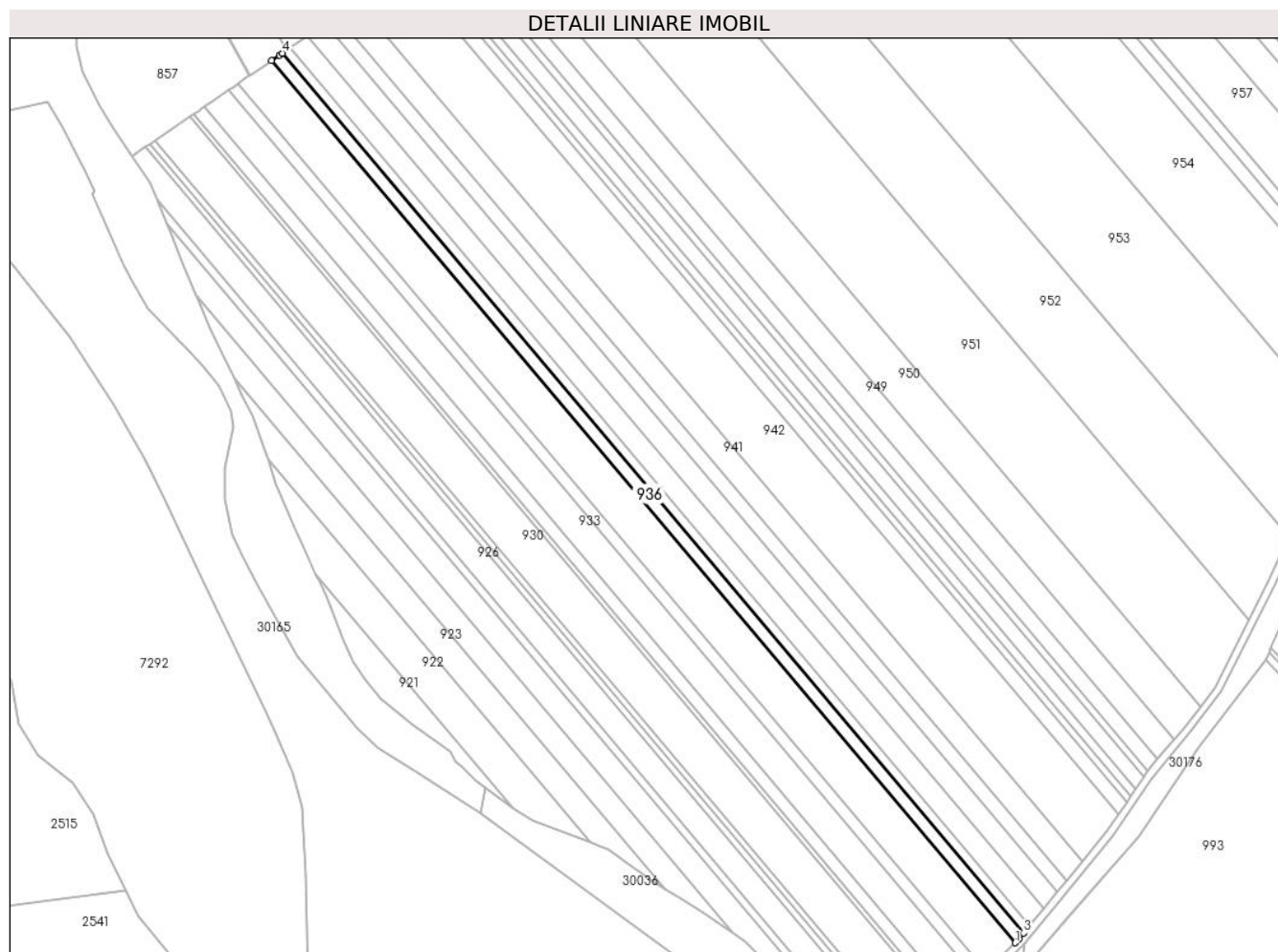
C. Partea III. SARCINI .

Inscrieri privind dezmembramintele dreptului de proprietate, drepturi reale de garanție și sarcini	Referințe
NU SUNT	

Teren

Nr cadastral	Suprafața (mp)*	Observații / Referințe
	4.600	

* Suprafața este determinată în planul de proiecție Stereo 70.



Date referitoare la teren

Crt	Categorie folosință	Intra vilan	Suprafața (mp)	Tarla	Parcelă	Nr. topo	Observații / Referințe
1	arabil	NU	4.600	4	19/56	-	

Lungime Segmente

1) Valorile lungimilor segmentelor sunt obținute din proiecție în plan.

Punct început	X / Y	Punct sfârșit	X / Y	Lungime segment (** (m)
1	569.979,715 375.629,51	2	569.981,806 375.631,662	3.001
2	569.981,806 375.631,662	3	569.984,511 375.634,96	4.265
3	569.984,511 375.634,96	4	569.572,066 376.123,882	639.653
4	569.572,066 376.123,882	5	569.570,426 376.122,759	1.988
5	569.570,426 376.122,759	6	569.566,113 376.119,802	5.229

Punct început	X / Y	Punct sfârșit	X / Y	Lungime segment (** (m)
6	569.566,113 376.119,802	1	569.979,715 375.629,51	641.446

** Lungimile segmentelor sunt determinate în planul de proiecție Stereo 70 și sunt rotunjite la 1 milimetru.

*** Distanța dintre puncte este formată din segmente cumulate ce sunt mai mici decât valoarea 1 milimetru.

**DATE DESPRE IMOBILUL NR. 937**

Oficiul de Cadastru și Publicitate Imobiliară PRAHOVA
Biroul de Cadastru și Publicitate Imobiliară Ploiești

A. Partea I. Descrierea imobilului

TEREN Extravilan

Adresa: Jud. Prahova

Nr. Crt	Nr cadastral Nr. topografic	Suprafața* (mp)	Observații / Referințe
A1		3.400	Sector cadastral:21 Teren neimprejmuit;

B. Partea II. Proprietari și acte

Inscrieri privitoare la dreptul de proprietate și alte drepturi reale	Referințe
/	
Act Administrativ nr. 103527, din 27/08/2002 emis de CJSDPAT PRAHOVA;	
B1	A1
Intabulare, drept de PROPRIETATE, dobandit prin Reconstituire, cota actuala 1/1, cota initiala 1/1 1) DUMITRU ELENA, Lipsă CNP.	

C. Partea III. SARCINI .

Inscrieri privind dezmembramintele dreptului de proprietate, drepturi reale de garanție și sarcini	Referințe
NU SUNT	

Teren

Nr cadastral	Suprafața (mp)*	Observații / Referințe
	3.400	

* Suprafața este determinată în planul de proiecție Stereo 70.



Date referitoare la teren

Crt	Categorie folosință	Intravilan	Suprafața (mp)	Tarla	Parcelă	Nr. topo	Observații / Referințe
1	arabil	NU	3.400	4	19/55	-	

Lungime Segmente

1) Valorile lungimilor segmentelor sunt obținute din proiecție în plan.

Punct început	X / Y	Punct sfârșit	X / Y	Lungime segment (** (m)
1	569.984,511 375.634,96	2	569.987,943 375.639,145	5.412
2	569.987,943 375.639,145	3	569.576,476 376.126,906	638.135
3	569.576,476 376.126,906	4	569.574,634 376.125,643	2.233
4	569.574,634 376.125,643	5	569.574,561 376.125,593	0.088
5	569.574,561 376.125,593	6	569.572,066 376.123,882	3.025

Punct început	X / Y	Punct sfârșit	X / Y	Lungime segment (** (m)
6	569.572,066 376.123,882	1	569.984,511 375.634,96	639.653

** Lungimile segmentelor sunt determinate în planul de proiecție Stereo 70 și sunt rotunjite la 1 milimetru.

*** Distanța dintre puncte este formată din segmente cumulate ce sunt mai mici decât valoarea 1 milimetru.

**DATE DESPRE IMOBILUL NR. 938**

Oficiul de Cadastru și Publicitate Imobiliară PRAHOVA
Biroul de Cadastru și Publicitate Imobiliară Ploiești

A. Partea I. Descrierea imobilului

TEREN Extravilan

Adresa: Jud. Prahova

Nr. Crt	Nr cadastral Nr. topografic	Suprafața* (mp)	Observații / Referințe
A1	27046	Din acte: 7.500 Masurata: 7.408	Sector cadastral:21 Teren neimprejmut;

B. Partea II. Proprietari și acte

Inscrieri privitoare la dreptul de proprietate și alte drepturi reale		Referințe
110054 / 25/11/2016		
Act Notarial nr. 4521, din 10/11/2016 emis de NP NECULAE AURELIAN;		
B2	se noteaza faptul ca imobilul se afla sub incidenta art.3 alin.1 din Legea nr.17/2014	A1
98817 / 30/10/2018		
Act Notarial nr. 2585, din 29/10/2018 emis de NP Meirosu Mihai Gabriel;		
B4	Intabulare, drept de PROPRIETATEcumparare, dobandit prin Conventie, cota actuala 1/1, cota initiala 1/1 1) SC BAU FRUCHT PARTNER SRL, CIF:33526037	A1

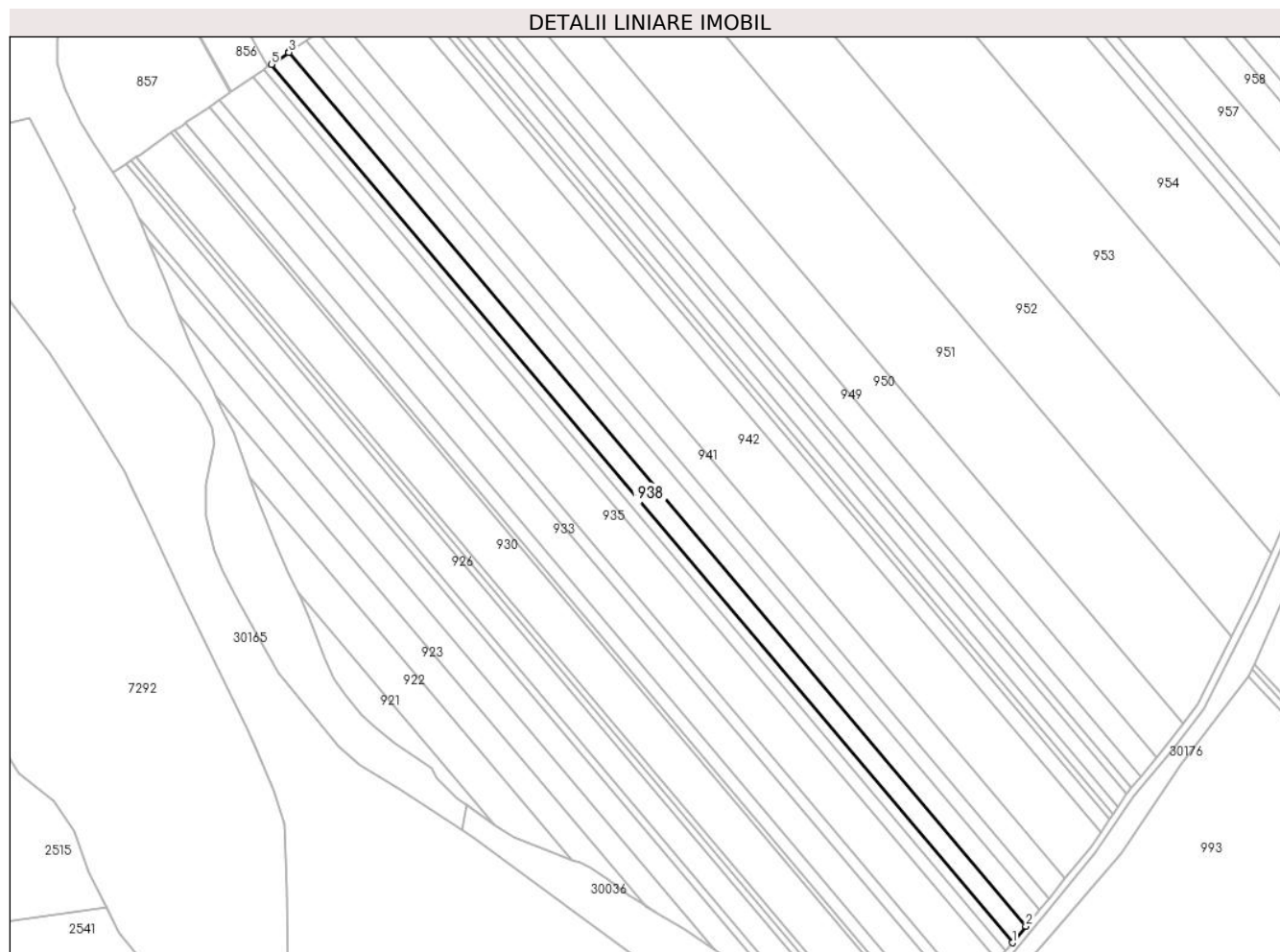
C. Partea III. SARCINI .

Inscrieri privind dezmembramintele dreptului de proprietate, drepturi reale de garanție și sarcini	Referințe
NU SUNT	

Teren

Nr cadastral	Suprafața (mp)*	Observații / Referințe
27046	Din acte: 7.500 Masurata: 7.408	

* Suprafața este determinată în planul de proiecție Stereo 70.



Date referitoare la teren

Crt	Categorie folosință	Intra vilan	Suprafața (mp)	Tarla	Parcelă	Nr. topo	Observații / Referințe
1	arabil	NU	7.408	4	19/54	-	

Lungime Segmente

1) Valorile lungimilor segmentelor sunt obținute din proiecție în plan.

Punct început	X / Y	Punct sfârșit	X / Y	Lungime segment (** (m)
1	569.987,943 375.639,145	2	569.995,45 375.648,297	11.837
2	569.995,45 375.648,297	3	569.586,125 376.133,52	634.814
3	569.586,125 376.133,52	4	569.585,902 376.133,367	0.27
4	569.585,902 376.133,367	5	569.576,476 376.126,906	11.428
5	569.576,476 376.126,906	1	569.987,943 375.639,145	638.135

**** Lungimile segmentelor sunt determinate în planul de proiecție Stereo 70 și sunt rotunjite la 1 milimetru.**

***** Distanța dintre puncte este formată din segmente cumulate ce sunt mai mici decât valoarea 1 milimetru.**

**DATE DESPRE IMOBILUL NR. 939**

Oficiul de Cadastru și Publicitate Imobiliară PRAHOVA
Biroul de Cadastru și Publicitate Imobiliară Ploiești

A. Partea I. Descrierea imobilului

TEREN Extravilan

Adresa: Jud. Prahova

Nr. Crt	Nr cadastral Nr. topografic	Suprafața* (mp)	Observații / Referințe
A1		7.500	Sector cadastral:21 Teren neimprejmuit;

B. Partea II. Proprietari și acte

Inscrieri privitoare la dreptul de proprietate și alte drepturi reale	Referințe
/	
Act Administrativ nr. 114596, din 26/04/2004 emis de CJSDPAT PRAHOVA;	
B1	A1
Intabulare, drept de PROPRIETATE, dobândit prin Reconstituire, cota actuala 1/1, cota initiala 1/1	
1) CĂRNUȚĂ D GHEORGHE, Lipsă CNP.	

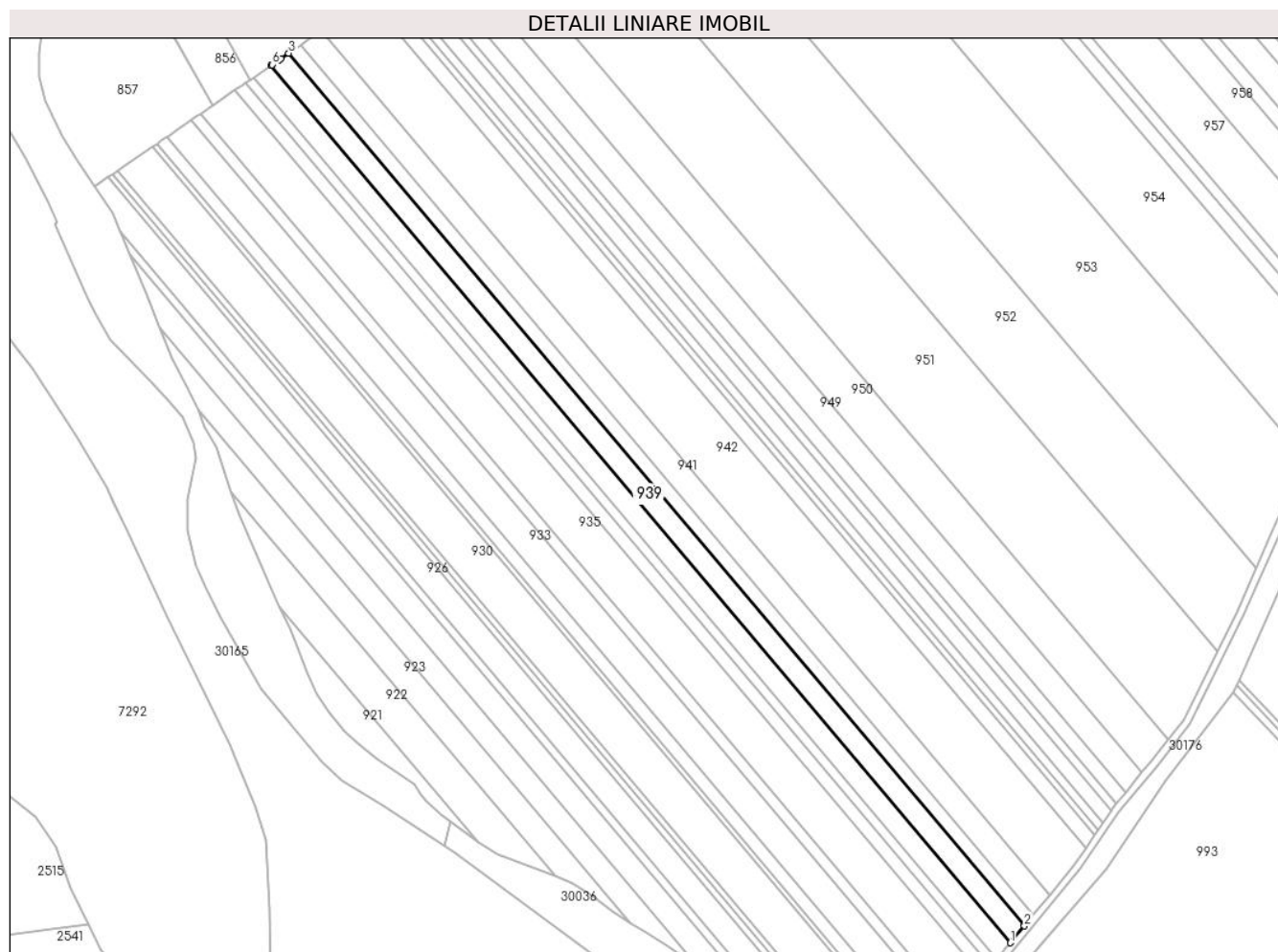
C. Partea III. SARCINI .

Inscrieri privind dezmembramintele dreptului de proprietate, drepturi reale de garanție și sarcini	Referințe
NU SUNT	

Teren

Nr cadastral	Suprafața (mp)*	Observații / Referințe
	7.500	

* Suprafața este determinată în planul de proiecție Stereo 70.



Date referitoare la teren

Crt	Categorie folosință	Intravilan	Suprafața (mp)	Tarla	Parcelă	Nr. topo	Observații / Referințe
1	arabil	NU	7.500	4	19/53	-	

Lungime Segmente

1) Valorile lungimilor segmentelor sunt obținute din proiecție în plan.

Punct început	X / Y	Punct sfârșit	X / Y	Lungime segment (** (m)
1	569.995,45 375.648,297	2	570.003,09 375.657,612	12.047
2	570.003,09 375.657,612	3	569.595,944 376.140,251	631.434
3	569.595,944 376.140,251	4	569.591,635 376.137,297	5.224
4	569.591,635 376.137,297	5	569.590,409 376.136,457	1.486
5	569.590,409 376.136,457	6	569.586,762 376.133,957	4.422

Punct început	X / Y	Punct sfârşit	X / Y	Lungime segment (** (m)
6	569.586,762 376.133,957	7	569.586,125 376.133,52	0.772
7	569.586,125 376.133,52	1	569.995,45 375.648,297	634.814

** Lungimile segmentelor sunt determinate în planul de proiecţie Stereo 70 şi sunt rotunjite la 1 milimetru.

*** Distanţa dintre puncte este formată din segmente cumulate ce sunt mai mici decât valoarea 1 milimetru.

**DATE DESPRE IMOBILUL NR. 940**

Oficiul de Cadastru și Publicitate Imobiliară PRAHOVA
Biroul de Cadastru și Publicitate Imobiliară Ploiești

A. Partea I. Descrierea imobilului

TEREN Extravilan

Adresa: Jud. Prahova

Nr. Crt	Nr cadastral Nr. topografic	Suprafața* (mp)	Observații / Referințe
A1		5.000	Sector cadastral:21 Teren neimprejmuit;

B. Partea II. Proprietari și acte

Inscrieri privitoare la dreptul de proprietate și alte drepturi reale	Referințe
/	
Act Administrativ nr. 103522, din 27/08/2002 emis de CJSDPAT PRAHOVA;	
B1	A1
Intabulare, drept de PROPRIETATE, dobandit prin Reconstituire, cota actuala 1/1, cota initiala 1/1	
1) CĂRNUTĂ GH DUMITRU, Lipsă CNP.	

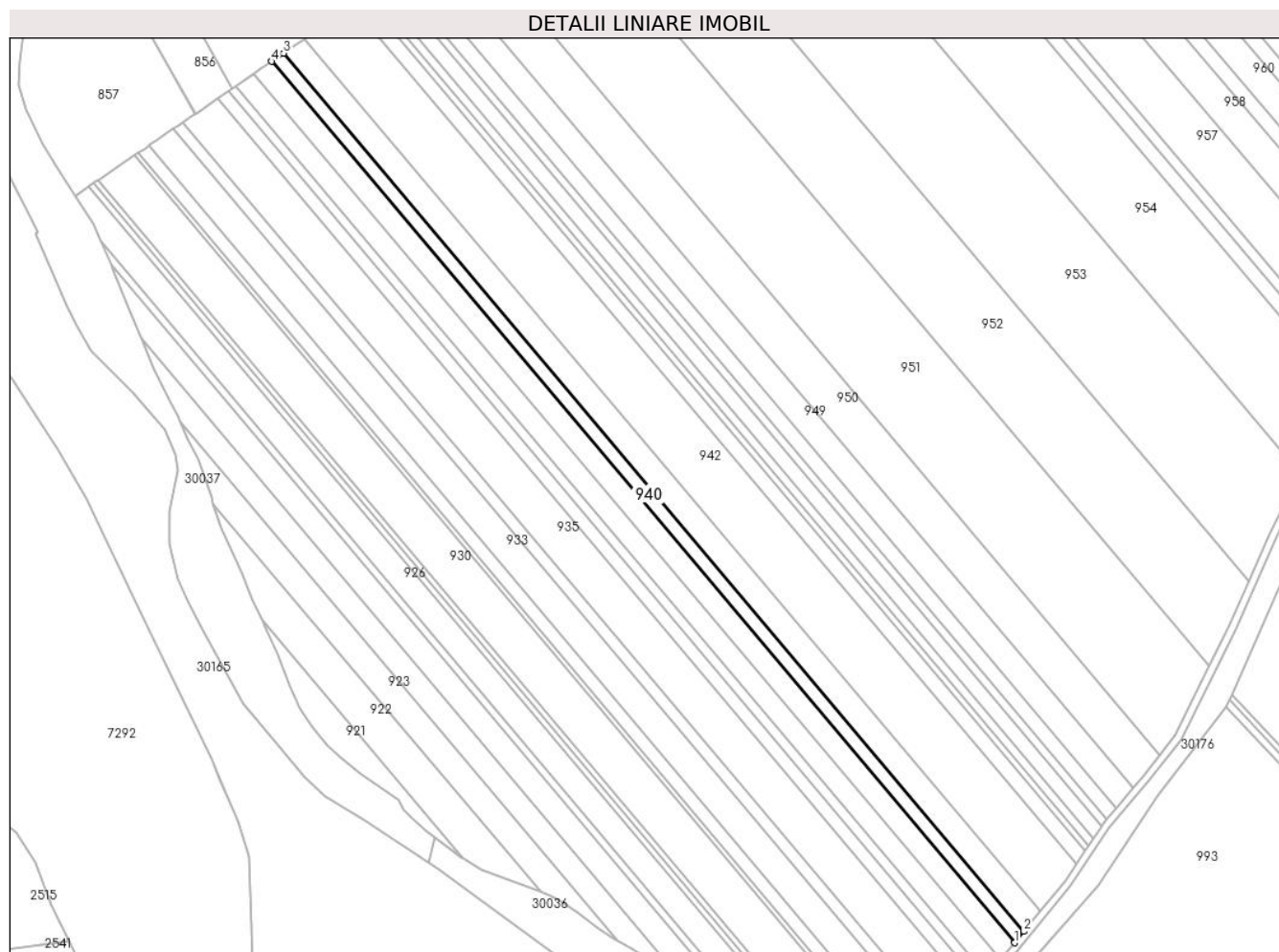
C. Partea III. SARCINI .

Inscrieri privind dezmembramintele dreptului de proprietate, drepturi reale de garanție și sarcini	Referințe
NU SUNT	

Teren

Nr cadastral	Suprafața (mp)*	Observații / Referințe
	5.000	

* Suprafața este determinată în planul de proiecție Stereo 70.



Date referitoare la teren

Crt	Categorie folosință	Intra vilan	Suprafața (mp)	Tarla	Parcelă	Nr. topo	Observații / Referințe
1	arabil	NU	5.000	4	19/52	-	

Lungime Segmente

1) Valorile lungimilor segmentelor sunt obținute din proiecție în plan.

Punct început	X / Y	Punct sfârșit	X / Y	Lungime segment (** (m)
1	570.003,09 375.657,612	2	570.008,206 375.663,85	8.068
2	570.008,206 375.663,85	3	569.602,52 376.144,759	629.17
3	569.602,52 376.144,759	4	569.595,944 376.140,251	7.973
4	569.595,944 376.140,251	1	570.003,09 375.657,612	631.434

** Lungimile segmentelor sunt determinate în planul de proiecție Stereo 70 și sunt rotunjite la 1 milimetru.

***** Distanţa dintre puncte este formată din segmente cumulate ce sunt mai mici decât valoarea 1 milimetru.**

**DATE DESPRE IMOBILUL NR. 941**

Oficiul de Cadastru și Publicitate Imobiliară PRAHOVA
Biroul de Cadastru și Publicitate Imobiliară Ploiești

A. Partea I. Descrierea imobilului

TEREN Extravilan

Adresa: Jud. Prahova

Nr. Crt	Nr cadastral Nr. topografic	Suprafața* (mp)	Observații / Referințe
A1		8.746	Sector cadastral:21 Teren neimprejmuit;

B. Partea II. Proprietari și acte

Inscrieri privitoare la dreptul de proprietate și alte drepturi reale	Referințe
/	
Act Administrativ nr. 103569, din 28/08/2002 emis de CJSDPAT PRAHOVA;	
B1	A1
Intabulare, drept de PROPRIETATE, dobandit prin Reconstituire, cota actuala 1/1, cota initiala 1/1 1) BURCILĂ N MARIN , Lipsă CNP.	

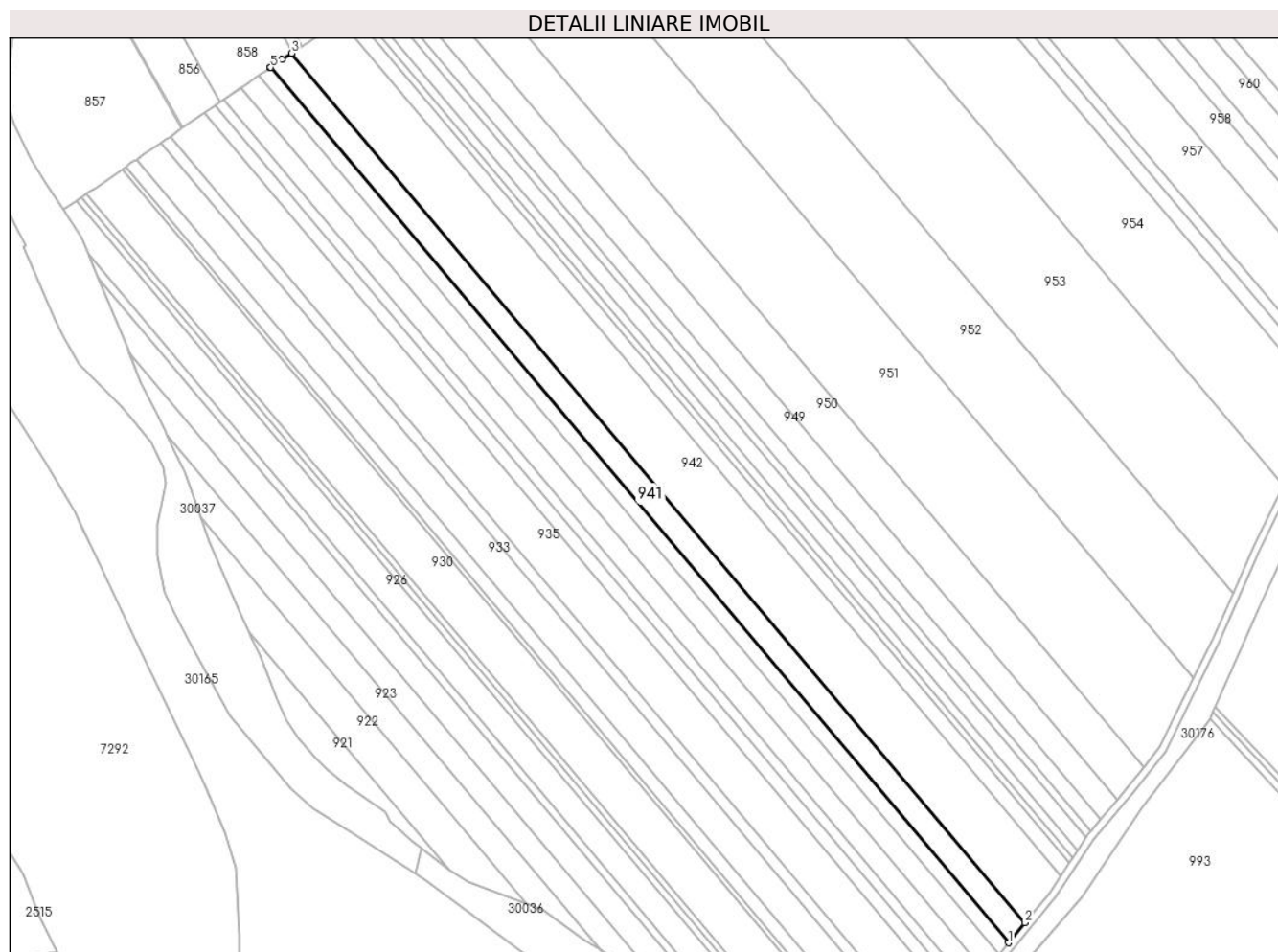
C. Partea III. SARCINI .

Inscrieri privind dezmembramintele dreptului de proprietate, drepturi reale de garanție și sarcini	Referințe
NU SUNT	

Teren

Nr cadastral	Suprafața (mp)*	Observații / Referințe
	8.746	

* Suprafața este determinată în planul de proiecție Stereo 70.



Date referitoare la teren

Crt	Categorie folosință	Intravilan	Suprafața (mp)	Tarla	Parcelă	Nr. topo	Observații / Referințe
1	arabil	NU	8.746	4	19/51	-	

Lungime Segmente

1) Valorile lungimilor segmentelor sunt obținute din proiecție în plan.

Punct început	X / Y	Punct sfârșit	X / Y	Lungime segment (** (m)
1	570.008,206 375.663,85	2	570.017,2 375.674,816	14.183
2	570.017,2 375.674,816	3	569.614,131 376.152,622	625.111
3	569.614,131 376.152,622	4	569.608,847 376.149,096	6.352
4	569.608,847 376.149,096	5	569.602,563 376.144,789	7.618
5	569.602,563 376.144,789	6	569.602,52 376.144,759	0.052

Punct început	X / Y	Punct sfârșit	X / Y	Lungime segment (** (m)
6	569.602,52 376.144,759	1	570.008,206 375.663,85	629.17

** Lungimile segmentelor sunt determinate în planul de proiecție Stereo 70 și sunt rotunjite la 1 milimetru.

*** Distanța dintre puncte este formată din segmente cumulate ce sunt mai mici decât valoarea 1 milimetru.

**DATE DESPRE IMOBILUL NR. 942**

Oficiul de Cadastru și Publicitate Imobiliară PRAHOVA
Biroul de Cadastru și Publicitate Imobiliară Ploiești

A. Partea I. Descrierea imobilului

TEREN Extravilan

Adresa: Jud. Prahova

Nr. Crt	Nr cadastral Nr. topografic	Suprafața* (mp)	Observații / Referințe
A1		19.762	Sector cadastral:21 Teren neimprejmuit;

B. Partea II. Proprietari și acte

Inscrieri privitoare la dreptul de proprietate și alte drepturi reale		Referințe
/		
Act Administrativ nr. 103517, din 27/08/2002 emis de CJSDPAT PRAHOVA;		
B1	Intabulare, drept de PROPRIETATE, dobandit prin Reconstituire, cota actuala 1/1, cota initiala 1/1 1) DOBRE NICULAE, Lipsă CNP. 2) DOBRE MANOLE, Lipsă CNP.	A1

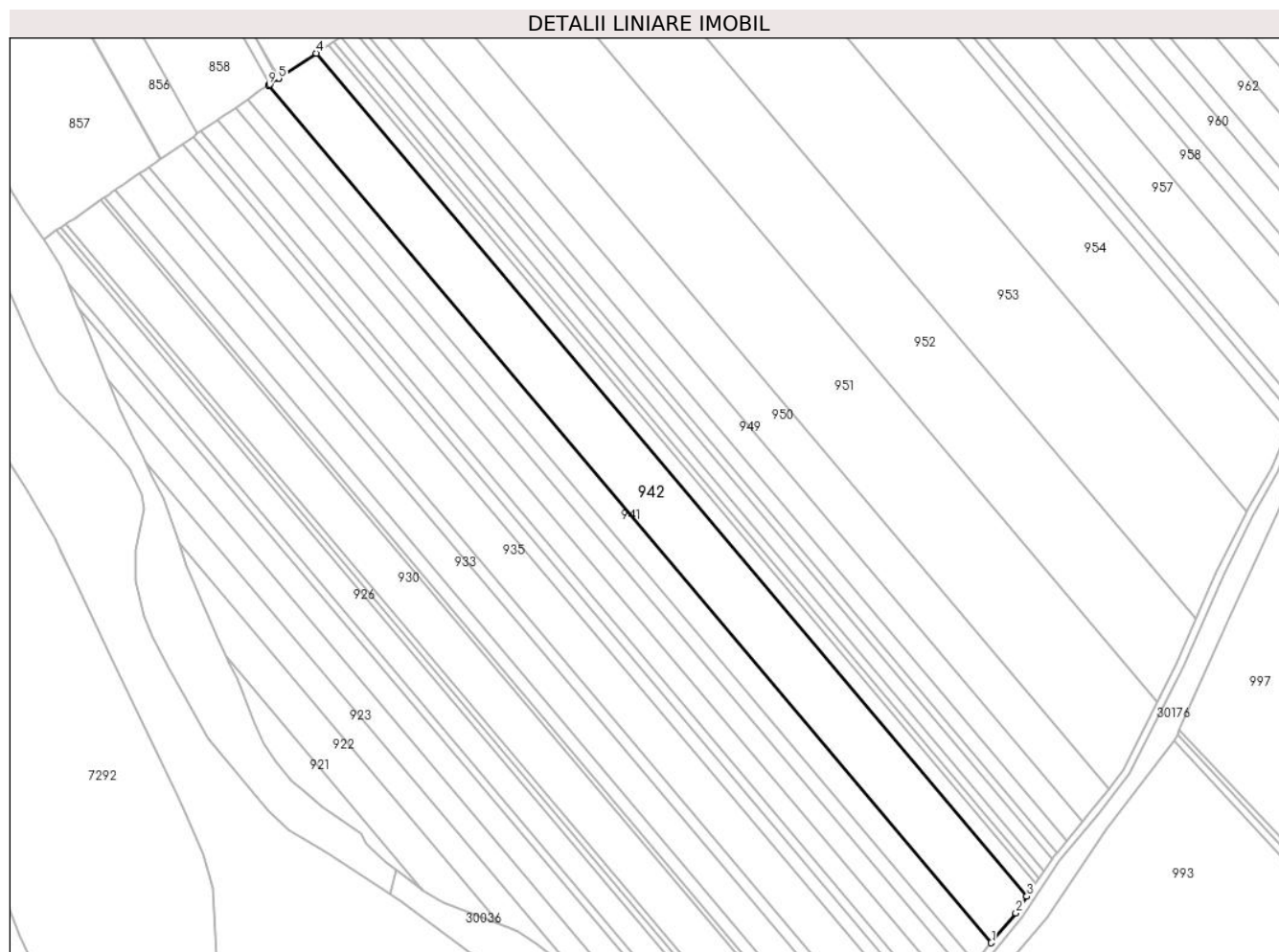
C. Partea III. SARCINI .

Inscrieri privind dezmembramintele dreptului de proprietate, drepturi reale de garanție și sarcini	Referințe
NU SUNT	

Teren

Nr cadastral	Suprafața (mp)*	Observații / Referințe
	19.762	

* Suprafața este determinată în planul de proiecție Stereo 70.



Date referitoare la teren

Crt	Categorie folosință	Intra vilan	Suprafața (mp)	Tarla	Parcelă	Nr. topo	Observații / Referințe
1	arabil	NU	19.762	4	19/50	-	

Lungime Segmente

1) Valorile lungimilor segmentelor sunt obținute din proiecție în plan.

Punct început	X / Y	Punct sfârșit	X / Y	Lungime segment (** (m)
1	570.017,2 375.674,816	2	570.030,871 375.691,485	21.558
2	570.030,871 375.691,485	3	570.037,044 375.700,711	11.101
3	570.037,044 375.700,711	4	569.640,805 376.170,421	614.518
4	569.640,805 376.170,421	5	569.619,853 376.156,44	25.188
5	569.619,853 376.156,44	6	569.619,698 376.156,337	0.186

Punct început	X / Y	Punct sfârșit	X / Y	Lungime segment (** (m)
6	569.619,698 376.156,337	7	569.614,772 376.153,05	5.922
7	569.614,772 376.153,05	8	569.614,626 376.152,952	0.176
8	569.614,626 376.152,952	9	569.614,131 376.152,622	0.595
9	569.614,131 376.152,622	1	570.017,2 375.674,816	625.111

** Lungimile segmentelor sunt determinate în planul de proiecție Stereo 70 și sunt rotunjite la 1 milimetru.

*** Distanța dintre puncte este formată din segmente cumulate ce sunt mai mici decât valoarea 1 milimetru.

**DATE DESPRE IMOBILUL NR. 943**

Oficiul de Cadastru și Publicitate Imobiliară PRAHOVA
Biroul de Cadastru și Publicitate Imobiliară Ploiești

A. Partea I. Descrierea imobilului

TEREN Extravilan

Adresa: Jud. Prahova, Tarla 4 - Arabil 19/49

Nr. Crt	Nr cadastral Nr. topografic	Suprafața* (mp)	Observații / Referințe
A1	28981	5.000	Sector cadastral:21 Teren neimprejmit;

B. Partea II. Proprietari și acte

Inscrieri privitoare la dreptul de proprietate și alte drepturi reale		Referințe
8700 / 30/01/2020		
Act Normativ nr. 17, din 07/03/2014 emis de Parlamentul Romaniei;		
B2	se noteaza faptul ca imobilul se afla sub incidenta art.3 (alin.1) din Legea nr.17/2014	A1
27119 / 19/03/2020		
Act Notarial nr. 507, din 13/03/2020 emis de NP Meirosu Mihai Gabriel;		
B3	Intabulare, drept de PROPRIETATEcumparare, dobandit prin Conventie, cota actuala 1/1, cota initiala 1/1 1) SC BAU FRUCHT PARTNER SRL, CIF:33526037	A1

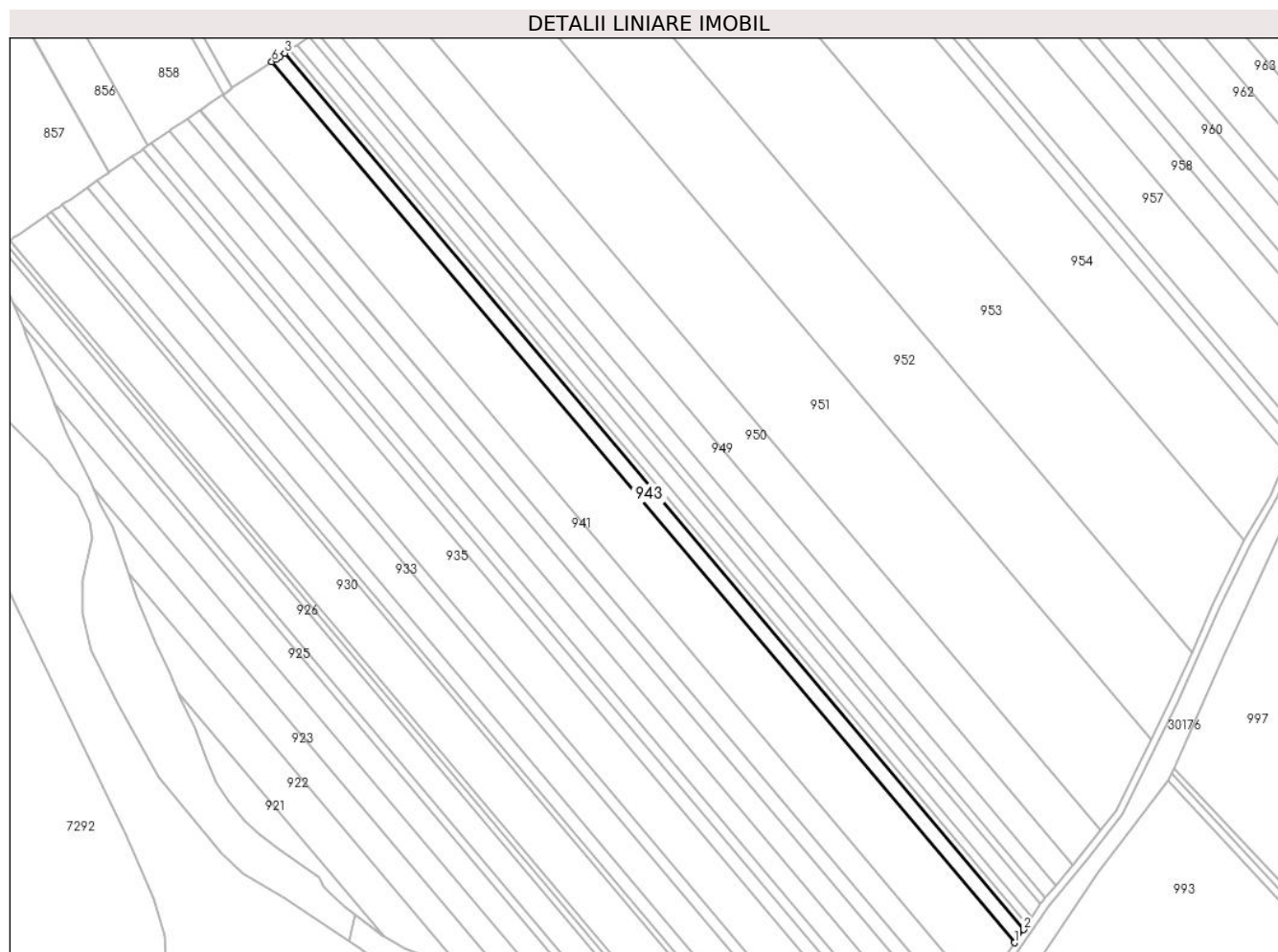
C. Partea III. SARCINI .

Inscrieri privind dezmembramintele dreptului de proprietate, drepturi reale de garanție și sarcini	Referințe
NU SUNT	

Teren

Nr cadastral	Suprafața (mp)*	Observații / Referințe
28981	5.000	

* Suprafața este determinată în planul de proiecție Stereo 70.



Date referitoare la teren

Crt	Categorie folosință	Intravilan	Suprafața (mp)	Tarla	Parcelă	Nr. topo	Observații / Referințe
1	arabil	NU	5.000	4	19/49	-	

Lungime Segmente

1) Valorile lungimilor segmentelor sunt obținute din proiecție în plan.

Punct început	X / Y	Punct sfârșit	X / Y	Lungime segment (** (m)
1	570.037,044 375.700,711	2	570.041,764 375.707,768	8.49
2	570.041,764 375.707,768	3	569.647,635 376.174,978	611.247
3	569.647,635 376.174,978	4	569.645,14 376.173,313	3.0
4	569.645,14 376.173,313	5	569.642,957 376.171,857	2.624
5	569.642,957 376.171,857	6	569.640,805 376.170,421	2.587

Punct început	X / Y	Punct sfârșit	X / Y	Lungime segment (** (m)
6	569.640,805 376.170,421	1	570.037,044 375.700,711	614.518

** Lungimile segmentelor sunt determinate în planul de proiecție Stereo 70 și sunt rotunjite la 1 milimetru.

*** Distanța dintre puncte este formată din segmente cumulate ce sunt mai mici decât valoarea 1 milimetru.

**DATE DESPRE IMOBILUL NR. 944**

Oficiul de Cadastru și Publicitate Imobiliară PRAHOVA
Biroul de Cadastru și Publicitate Imobiliară Ploiești

A. Partea I. Descrierea imobilului

TEREN Extravilan

Adresa: Jud. Prahova

Nr. Crt	Nr cadastral Nr. topografic	Suprafața* (mp)	Observații / Referințe
A1		2.100	Sector cadastral:21 Teren neimprejmuit;

B. Partea II. Proprietari și acte

Inscrieri privitoare la dreptul de proprietate și alte drepturi reale	Referințe
/	
Act Administrativ nr. 38874, din 14/07/1995 emis de CJSDPAT PRAHOVA;	
B1	A1
Intabulare, drept de PROPRIETATE, dobandit prin Reconstituire, cota actuala 1/1, cota initiala 1/1	
1) TACU N CONSTANTIN, Lipsă CNP.	
2) TACU N GHEORGHE, Lipsă CNP.	
3) TACU N STELIAN , Lipsă CNP.	

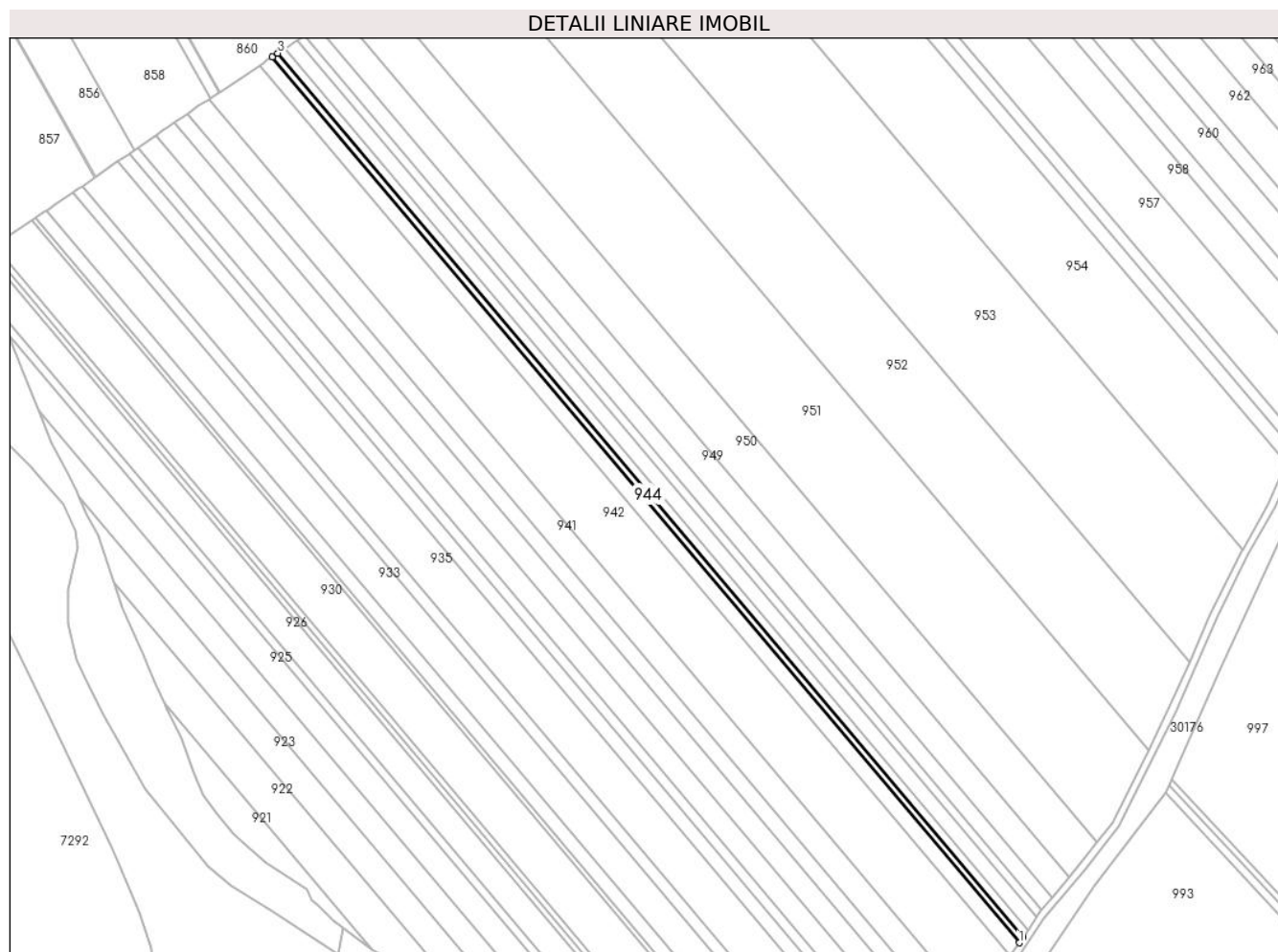
C. Partea III. SARCINI .

Inscrieri privind dezmembramintele dreptului de proprietate, drepturi reale de garanție și sarcini	Referințe
NU SUNT	

Teren

Nr cadastral	Suprafața (mp)*	Observații / Referințe
	2.100	

* Suprafața este determinată în planul de proiecție Stereo 70.



Date referitoare la teren

Crt	Categorie folosință	Intra vilan	Suprafața (mp)	Tarla	Parcelă	Nr. topo	Observații / Referințe
1	arabil	NU	2.100	4	19/48	-	

Lungime Segmente

1) Valorile lungimilor segmentelor sunt obținute din proiecție în plan.

Punct început	X / Y	Punct sfârșit	X / Y	Lungime segment (** (m)
1	570.041,764 375.707,768	2	570.043,754 375.710,743	3.579
2	570.043,754 375.710,743	3	569.650,514 376.176,899	609.868
3	569.650,514 376.176,899	4	569.647,635 376.174,978	3.461
4	569.647,635 376.174,978	1	570.041,764 375.707,768	611.247

** Lungimile segmentelor sunt determinate în planul de proiecție Stereo 70 și sunt rotunjite la 1 milimetru.

***** Distanţa dintre puncte este formată din segmente cumulate ce sunt mai mici decât valoarea 1 milimetru.**

**DATE DESPRE IMOBILUL NR. 945**

Oficiul de Cadastru și Publicitate Imobiliară PRAHOVA
Biroul de Cadastru și Publicitate Imobiliară Ploiești

A. Partea I. Descrierea imobilului

TEREN Extravilan

Adresa: Jud. Prahova

Nr. Crt	Nr cadastral Nr. topografic	Suprafața* (mp)	Observații / Referințe
A1	27039	2.757	Sector cadastral:21 Teren neimprejmuit;

B. Partea II. Proprietari și acte

Inscrieri privitoare la dreptul de proprietate și alte drepturi reale		Referințe
108799 / 23/11/2016		
Act Administrativ nr. 44002, din 17/07/1995 emis de COMISIA JUDETEANA PRAHOVA;		
B2	imobil aflat sub incidenta art.3 (alin.1) din Legea nr.17/2014	A1
98822 / 30/10/2018		
Act Notarial nr. 2585, din 29/10/2018 emis de NP Meirosu Mihai Gabriel;		
B4	Intabulare, drept de PROPRIETATE, dobandit prin Conventie, cota actuala 1/1, cota initiala 1/1 1) SC BAU FRUCHT PARTNER SRL, CIF:33526037	A1

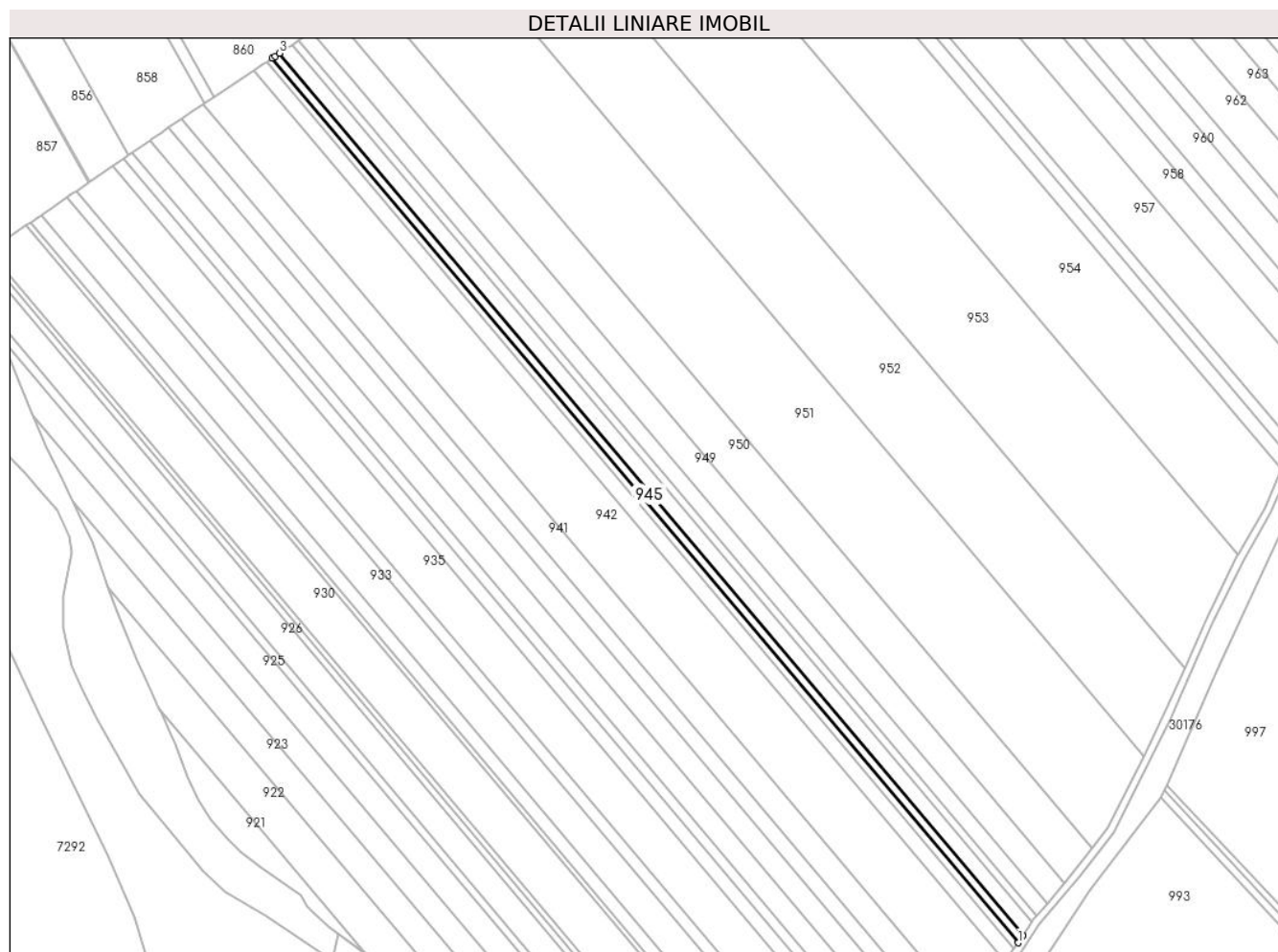
C. Partea III. SARCINI .

Inscrieri privind dezmembramintele dreptului de proprietate, drepturi reale de garanție și sarcini	Referințe
NU SUNT	

Teren

Nr cadastral	Suprafața (mp)*	Observații / Referințe
27039	2.757	

* Suprafața este determinată în planul de proiecție Stereo 70.



Date referitoare la teren

Crt	Categorie folosință	Intra vilan	Suprafața (mp)	Tarla	Parcelă	Nr. topo	Observații / Referințe
1	arabil	NU	2.757	4	19/46	-	

Lungime Segmente

1) Valorile lungimilor segmentelor sunt obținute din proiecție în plan.

Punct început	X / Y	Punct sfârșit	X / Y	Lungime segment (** (m)
1	570.043,754 375.710,743	2	570.046,374 375.714,659	4.712
2	570.046,374 375.714,659	3	569.654,304 376.179,428	608.054
3	569.654,304 376.179,428	4	569.651,979 376.177,877	2.795
4	569.651,979 376.177,877	5	569.650,514 376.176,899	1.761
5	569.650,514 376.176,899	1	570.043,754 375.710,743	609.868

**** Lungimile segmentelor sunt determinate în planul de proiecție Stereo 70 și sunt rotunjite la 1 milimetru.**

***** Distanța dintre puncte este formată din segmente cumulate ce sunt mai mici decât valoarea 1 milimetru.**

**DATE DESPRE IMOBILUL NR. 946**

Oficiul de Cadastru și Publicitate Imobiliară PRAHOVA
Biroul de Cadastru și Publicitate Imobiliară Ploiești

A. Partea I. Descrierea imobilului

TEREN Extravilan

Adresa: Jud. Prahova, tarla 4 - Arabil 19/45

Nr. Crt	Nr cadastral Nr. topografic	Suprafața* (mp)	Observații / Referințe
A1	28932	4.900	Sector cadastral:21 Teren neimprejmuit;

B. Partea II. Proprietari și acte

Inscrieri privitoare la dreptul de proprietate și alte drepturi reale		Referințe
133305 / 18/11/2019		
Act Administrativ nr. 346, din 04/11/2003 emis de Comisia Judeteana Prahova;		
B2	se noteaza faptul ca imobilul se afla sub incidenta art.3 alin(1) din Legea 17/2014	A1
152120 / 23/12/2019		
Act Notarial nr. 2655, din 19/12/2019 emis de NP Meirosu Mihai Gabriel;		
B3	Intabulare, drept de PROPRIETATEcumparare, dobandit prin Conventie, cota actuala 1/1, cota initiala 1/1 1) SC BAU FRUCHT PARTNER SRL, CIF:33526037	A1

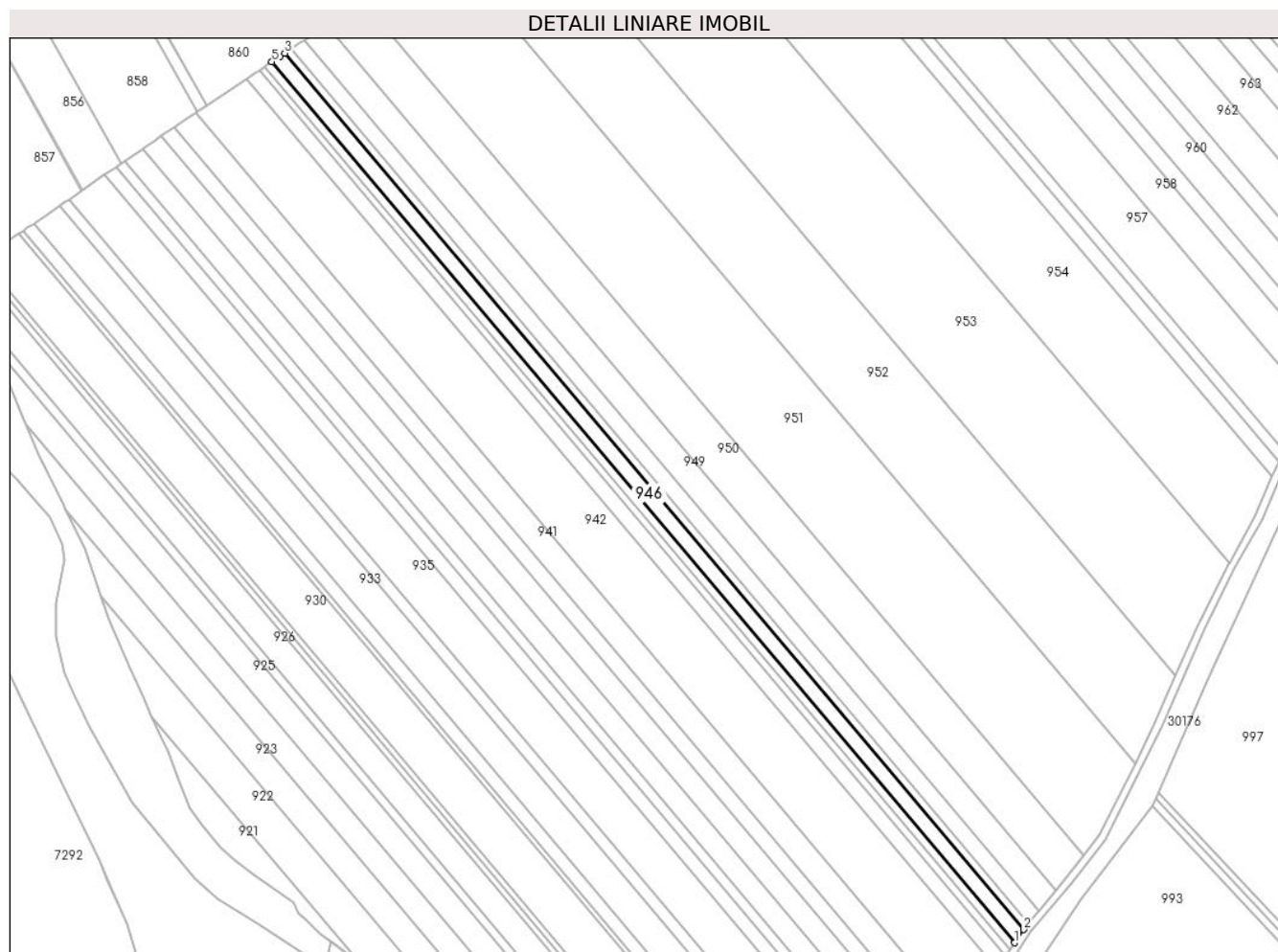
C. Partea III. SARCINI .

Inscrieri privind dezmembramintele dreptului de proprietate, drepturi reale de garanție și sarcini	Referințe
NU SUNT	

Teren

Nr cadastral	Suprafața (mp)*	Observații / Referințe
28932	4.900	

* Suprafața este determinată în planul de proiecție Stereo 70.



Date referitoare la teren

Crt	Categorie folosință	Intra vilan	Suprafața (mp)	Tarla	Parcelă	Nr. topo	Observații / Referințe
1	arabil	NU	4.900	4	19/45	-	

Lungime Segmente

1) Valorile lungimilor segmentelor sunt obținute din proiecție în plan.

Punct început	X / Y	Punct sfârșit	X / Y	Lungime segment (** (m)
1	570.046,374 375.714,659	2	570.051,049 375.721,648	8.408
2	570.051,049 375.721,648	3	569.661,067 376.183,941	604.815
3	569.661,067 376.183,941	4	569.658,656 376.182,333	2.898
4	569.658,656 376.182,333	5	569.654,304 376.179,428	5.232
5	569.654,304 376.179,428	1	570.046,374 375.714,659	608.054

**** Lungimile segmentelor sunt determinate în planul de proiecție Stereo 70 și sunt rotunjite la 1 milimetru.**

***** Distanța dintre puncte este formată din segmente cumulate ce sunt mai mici decât valoarea 1 milimetru.**

**DATE DESPRE IMOBILUL NR. 947**

Oficiul de Cadastru și Publicitate Imobiliară PRAHOVA
Biroul de Cadastru și Publicitate Imobiliară Ploiești

A. Partea I. Descrierea imobilului

TEREN Extravilan

Adresa: Jud. Prahova

Nr. Crt	Nr cadastral Nr. topografic	Suprafața* (mp)	Observații / Referințe
A1	27574	2.500	Sector cadastral:21 Teren neimprejmuit;

B. Partea II. Proprietari și acte

Inscrieri privitoare la dreptul de proprietate și alte drepturi reale		Referințe
7194 / 29/01/2018		
Act Administrativ nr. 38885, din 17/07/1995 emis de COMISIA JUDETEANA PRAHOVA;		
B2	imobil aflat sub incidenta art.3 (alin.3) din Legea nr.17/2014	A1
98811 / 30/10/2018		
Act Notarial nr. 2586, din 29/10/2018 emis de NP Meirosu Mihai Gabriel;		
B5	Intabulare, drept de PROPRIETATEcumparare, dobandit prin Conventie, cota actuala 1/1, cota initiala 1/1 1) SC BAU FRUCHT PARTNER SRL, CIF:33526037	A1

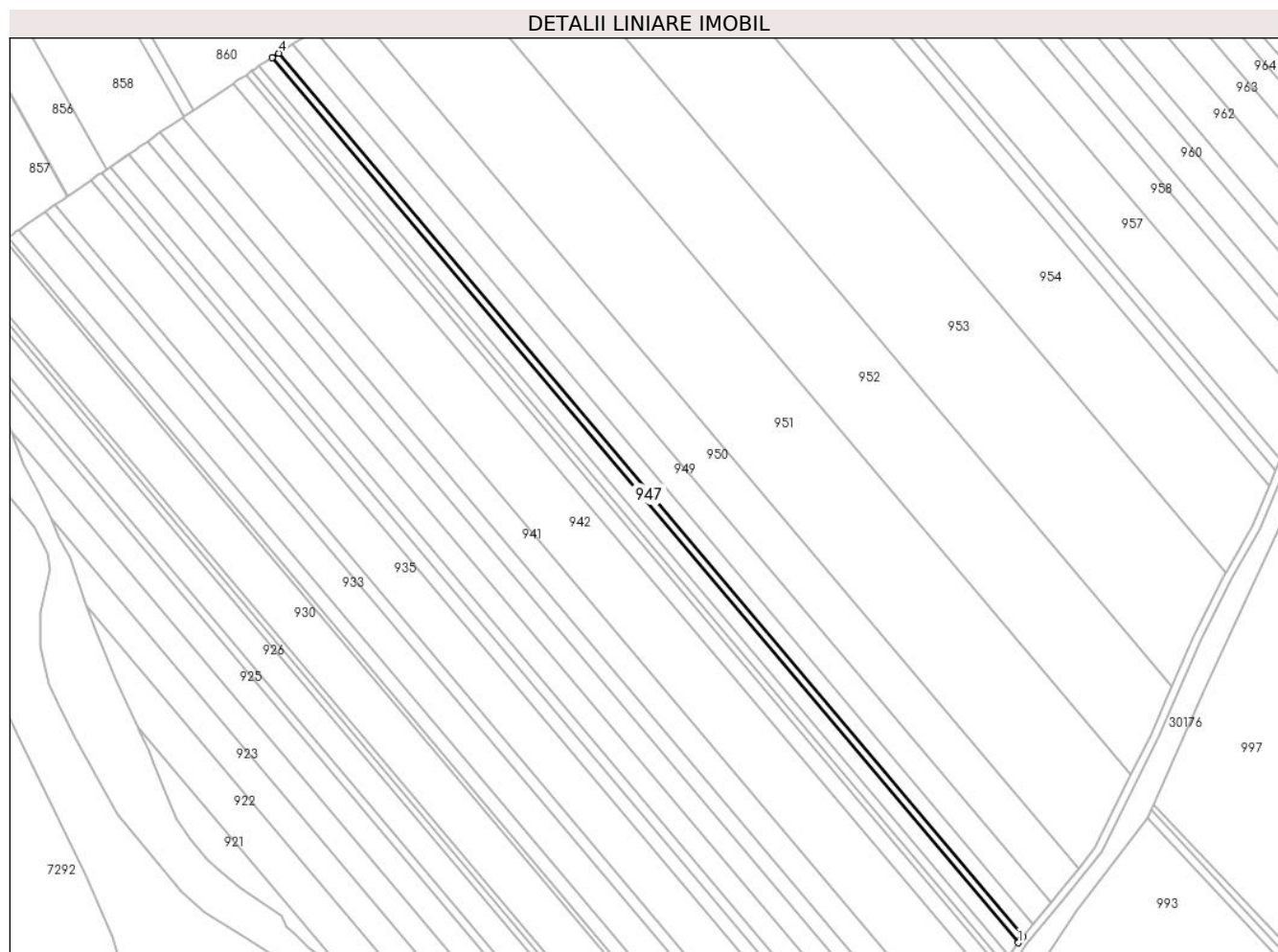
C. Partea III. SARCINI .

Inscrieri privind dezmembramintele dreptului de proprietate, drepturi reale de garanție și sarcini	Referințe
NU SUNT	

Teren

Nr cadastral	Suprafața (mp)*	Observații / Referințe
27574	2.500	

* Suprafața este determinată în planul de proiecție Stereo 70.



Date referitoare la teren

Crt	Categorie folosință	Intravilan	Suprafața (mp)	Tarla	Parcelă	Nr. topo	Observații / Referințe
1	arabil	NU	2.500	4	19/28	-	

Lungime Segmente

1) Valorile lungimilor segmentelor sunt obținute din proiecție în plan.

Punct început	X / Y	Punct sfârșit	X / Y	Lungime segment (** (m)
1	570.051,049 375.721,648	2	570.051,89 375.722,906	1.513
2	570.051,89 375.722,906	3	570.053,64 375.724,996	2.726
3	570.053,64 375.724,996	4	569.664,532 376.186,253	603.459
4	569.664,532 376.186,253	5	569.661,067 376.183,941	4.166
5	569.661,067 376.183,941	1	570.051,049 375.721,648	604.815

**** Lungimile segmentelor sunt determinate în planul de proiecție Stereo 70 și sunt rotunjite la 1 milimetru.**

***** Distanța dintre puncte este formată din segmente cumulate ce sunt mai mici decât valoarea 1 milimetru.**

**DATE DESPRE IMOBILUL NR. 948**

Oficiul de Cadastru și Publicitate Imobiliară PRAHOVA
Biroul de Cadastru și Publicitate Imobiliară Ploiești

A. Partea I. Descrierea imobilului

TEREN Extravilan

Adresa: Jud. Prahova

Nr. Crt	Nr cadastral Nr. topografic	Suprafața* (mp)	Observații / Referințe
A1	29271	5.000	Sector cadastral:21 Teren neimprejmit;

B. Partea II. Proprietari și acte

Inscrieri privitoare la dreptul de proprietate și alte drepturi reale		Referințe
131764 / 11/12/2020		
Act Normativ nr. 17, din 07/03/2014 emis de PARLAMENTUL ROMANIEI;		
B5	se noteaza faptul ca imobilul se afla sub incidenta art.3 alin.(1) din Legea nr. 17/2014	A1
77838 / 14/06/2021		
Act Notarial nr. 1015, din 09/06/2021 emis de Meirosu Mihai Gabriel;		
B6	Intabulare, drept de PROPRIETATEcumparare, dobandit prin Conventie, cota actuala 1/1, cota initiala 1/1 1) SC BAU FRUCHT PARTNER SRL, CIF:33526037	A1

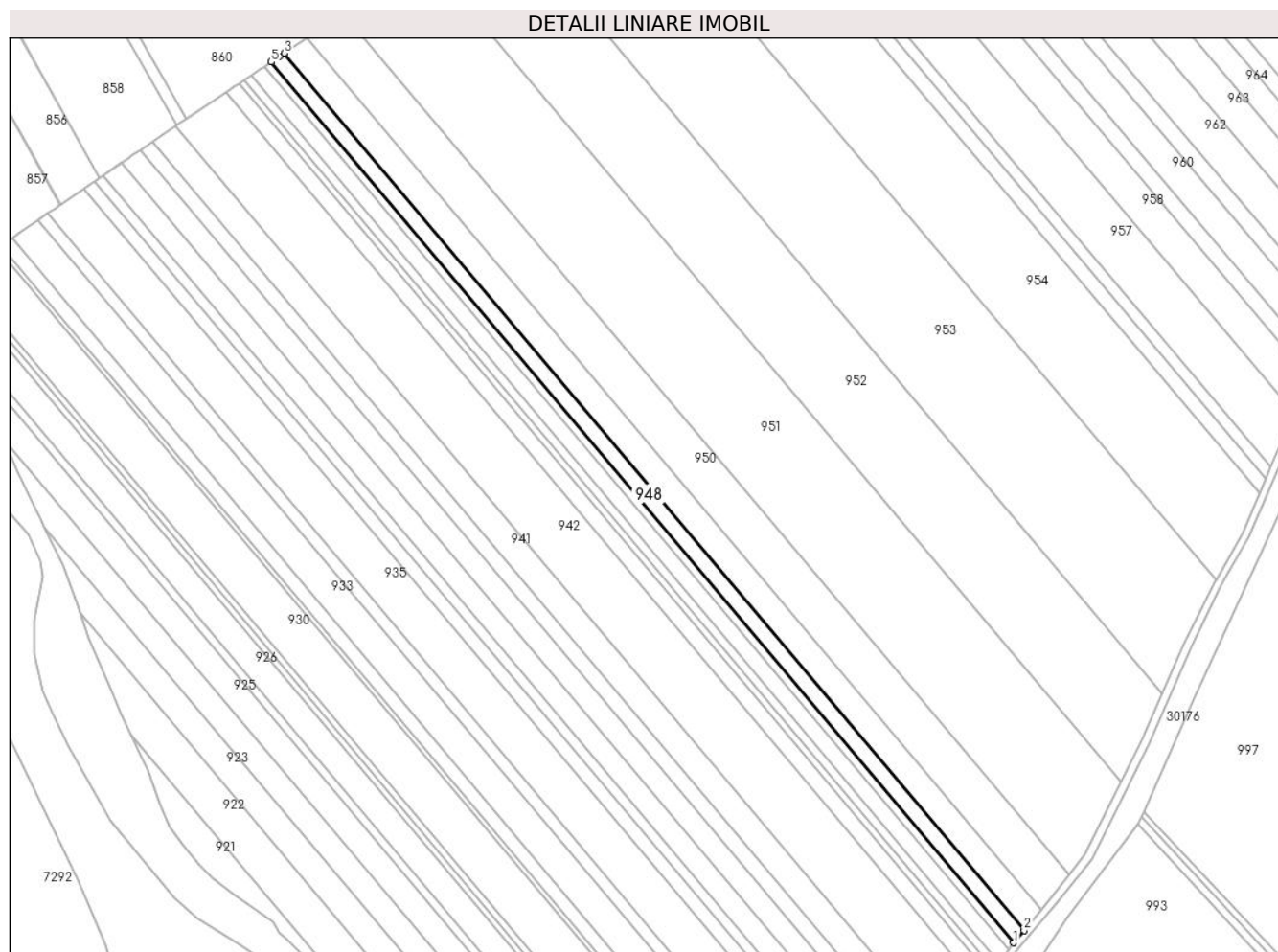
C. Partea III. SARCINI .

Inscrieri privind dezmembramintele dreptului de proprietate, drepturi reale de garanție și sarcini	Referințe
NU SUNT	

Teren

Nr cadastral	Suprafața (mp)*	Observații / Referințe
29271	5.000	

* Suprafața este determinată în planul de proiecție Stereo 70.



Date referitoare la teren

Crt	Categorie folosință	Intra vilan	Suprafața (mp)	Tarla	Parcelă	Nr. topo	Observații / Referințe
1	arabil	NU	5.000	4	19/29	-	

Lungime Segmente

1) Valorile lungimilor segmentelor sunt obținute din proiecție în plan.

Punct început	X / Y	Punct sfârșit	X / Y	Lungime segment (** (m)
1	570.053,64 375.724,996	2	570.059,05 375.731,458	8.428
2	570.059,05 375.731,458	3	569.671,481 376.190,89	601.072
3	569.671,481 376.190,89	4	569.668,895 376.189,164	3.109
4	569.668,895 376.189,164	5	569.664,532 376.186,253	5.245
5	569.664,532 376.186,253	1	570.053,64 375.724,996	603.459

**** Lungimile segmentelor sunt determinate în planul de proiecție Stereo 70 și sunt rotunjite la 1 milimetru.**

***** Distanța dintre puncte este formată din segmente cumulate ce sunt mai mici decât valoarea 1 milimetru.**

**DATE DESPRE IMOBILUL NR. 949**

Oficiul de Cadastru și Publicitate Imobiliară PRAHOVA
Biroul de Cadastru și Publicitate Imobiliară Ploiești

A. Partea I. Descrierea imobilului

TEREN Extravilan

Adresa: Jud. Prahova

Nr. Crt	Nr cadastral Nr. topografic	Suprafața* (mp)	Observații / Referințe
A1		8.400	Sector cadastral:21 Teren neimprejmuit;

B. Partea II. Proprietari și acte

Inscrieri privitoare la dreptul de proprietate și alte drepturi reale	Referințe
/	
Act Administrativ nr. 524, din 19/02/2007 emis de CJSDPAT PRAHOVA;	
B1	A1
Intabulare, drept de PROPRIETATE, dobandit prin Reconstituire, cota actuala 1/1, cota initiala 1/1 1) IONITA STEFAN ION, Lipsă CNP.	

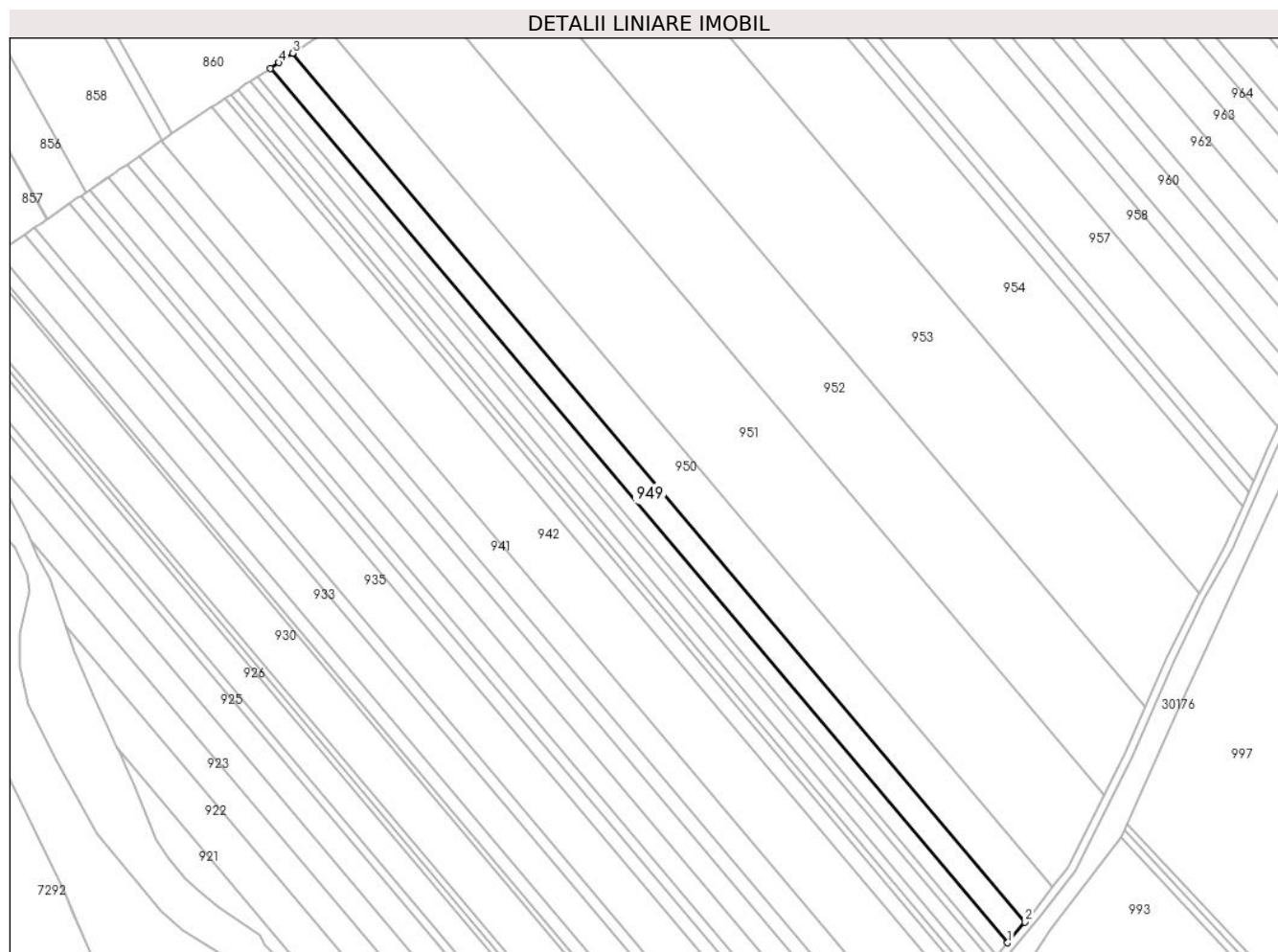
C. Partea III. SARCINI .

Inscrieri privind dezmembramintele dreptului de proprietate, drepturi reale de garanție și sarcini	Referințe
NU SUNT	

Teren

Nr cadastral	Suprafața (mp)*	Observații / Referințe
	8.400	

* Suprafața este determinată în planul de proiecție Stereo 70.



Date referitoare la teren

Crt	Categorie folosință	Intra vilan	Suprafața (mp)	Tarla	Parcelă	Nr. topo	Observații / Referințe
1	arabil	NU	8.400	4	19/42	-	

Lungime Segmente

1) Valorile lungimilor segmentelor sunt obținute din proiecție în plan.

Punct început	X / Y	Punct sfârșit	X / Y	Lungime segment (** (m)
1	570.059,05 375.731,458	2	570.068,187 375.742,373	14.235
2	570.068,187 375.742,373	3	569.683,219 376.198,722	597.038
3	569.683,219 376.198,722	4	569.675,852 376.193,807	8.856
4	569.675,852 376.193,807	5	569.671,481 376.190,89	5.255
5	569.671,481 376.190,89	1	570.059,05 375.731,458	601.072

**** Lungimile segmentelor sunt determinate în planul de proiecție Stereo 70 și sunt rotunjite la 1 milimetru.**

***** Distanța dintre puncte este formată din segmente cumulate ce sunt mai mici decât valoarea 1 milimetru.**

**DATE DESPRE IMOBILUL NR. 950**

Oficiul de Cadastru și Publicitate Imobiliară PRAHOVA
Biroul de Cadastru și Publicitate Imobiliară Ploiești

A. Partea I. Descrierea imobilului

TEREN Extravilan

Adresa: Jud. Prahova, T4, A19/41

Nr. Crt	Nr cadastral Nr. topografic	Suprafața* (mp)	Observații / Referințe
A1	29666	13.544	Sector cadastral:21 Teren neimprejmit;

B. Partea II. Proprietari și acte

Inscrieri privitoare la dreptul de proprietate și alte drepturi reale		Referințe
151218 / 03/11/2021		
Act Notarial nr. 1173, din 31/03/2021 emis de NP TUDOSE MARIA (act notarial nr 84 din 31.03.2021, emis de NP TUDOSE MARIA;act administrativ nr 44008 din 17.07.1995, emis de COMISIA JUDETEANA PRAHOVA; hotarare judecatoreasca nr 7057 din 26.06.1998, emis de JUDECATORIA PLOIESTI;act notarial nr 1171 din 31.03.2021, emis de NP TUDOSE MARIA);		
B2	Imobil aflat sub incidenta art.3 alin.(1) din Legea 17/2014	A1
182682 / 27/12/2021		
Act Administrativ nr. 151218, din 03/11/2021 emis de OCPI PRAHOVA;		
B4	Intabulare, drept de PROPRIETATE, dobandit prin Conventie, cota actuala 3/4, cota initiala 3/4 1) STANCIU CONSTANTA 2) MARIN ANA	A1
24935 / 23/02/2022		
Act Notarial nr. 956, din 23/02/2022 emis de NP Ivan Constantin;		
B5	Intabulare, drept de PROPRIETATEcumparare ca bun propriu, dobandit prin Conventie, cota actuala 1/4, cota initiala 1/4 1) CRACIUN IOANA-ANCA	A1

C. Partea III. SARCINI .

Inscrieri privind dezmembramintele dreptului de proprietate, drepturi reale de garanție și sarcini	Referințe
NU SUNT	

Teren

Nr cadastral	Suprafața (mp)*	Observații / Referințe
29666	13.544	

* Suprafața este determinată în planul de proiecție Stereo 70.



Date referitoare la teren

Crt	Categorie folosință	Intravilan	Suprafața (mp)	Tarla	Parcelă	Nr. topo	Observații / Referințe
1	arabil	NU	13.544	4	19/41	-	NU ESTE IMPREJMUIT

Lungime Segmente

1) Valorile lungimilor segmentelor sunt obținute din proiecție în plan.

Punct început	X / Y	Punct sfârșit	X / Y	Lungime segment (** (m)
1	570.068,187 375.742,373	2	570.073,528 375.748,753	8.32
2	570.073,528 375.748,753	3	570.082,709 375.760,545	14.945
3	570.082,709 375.760,545	4	569.702,319 376.211,467	589.938
4	569.702,319 376.211,467	5	569.699,403 376.209,521	3.506
5	569.699,403 376.209,521	6	569.699,136 376.209,343	0.321

Punct început	X / Y	Punct sfârșit	X / Y	Lungime segment (** (m)
6	569.699,136 376.209,343	7	569.683,219 376.198,722	19.135
7	569.683,219 376.198,722	1	570.068,187 375.742,373	597.038

** Lungimile segmentelor sunt determinate în planul de proiecție Stereo 70 și sunt rotunjite la 1 milimetru.

*** Distanța dintre puncte este formată din segmente cumulate ce sunt mai mici decât valoarea 1 milimetru.

**DATE DESPRE IMOBILUL NR. 951**

Oficiul de Cadastru și Publicitate Imobiliară PRAHOVA
Biroul de Cadastru și Publicitate Imobiliară Ploiești

A. Partea I. Descrierea imobilului

TEREN Extravilan

Adresa: Jud. Prahova

Nr. Crt	Nr cadastral Nr. topografic	Suprafața* (mp)	Observații / Referințe
A1	25516	30.000	Sector cadastral:21 Teren neimpregmuit;

B. Partea II. Proprietari și acte

Inscrieri privitoare la dreptul de proprietate și alte drepturi reale		Referințe
18427 / 24/02/2016		
Act Normativ nr. 17, din 07/03/2014 emis de Parlamentul Romaniei;		
B6	Imobil aflat sub incidenta art.3 alin.(1) din Legea 17/2014	A1
94624 / 09/06/2023		
Act Notarial nr. 868, din 30/05/2023 emis de NP Meirosu Mihai Gabriel;		
B8	Intabulare, drept de PROPRIETATEcumparare, dobandit prin Conventie, cota actuala 1/1, cota initiala 1/1 1) SC BAU FRUCHT PARTNER SRL, CIF:33526037	A1

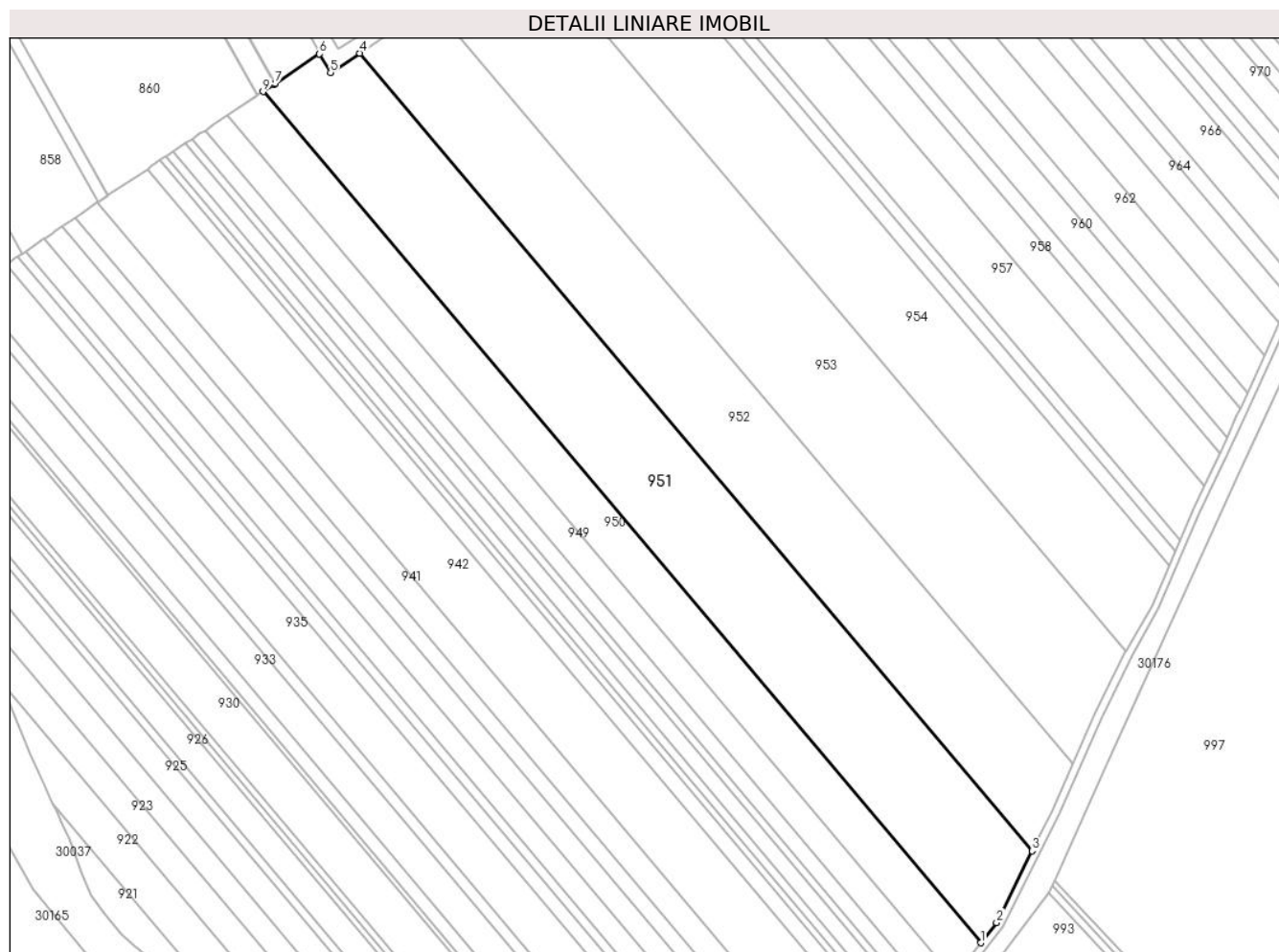
C. Partea III. SARCINI .

Inscrieri privind dezmembramintele dreptului de proprietate, drepturi reale de garanție și sarcini	Referințe
NU SUNT	

Teren

Nr cadastral	Suprafața (mp)*	Observații / Referințe
25516	30.000	

* Suprafața este determinată în planul de proiecție Stereo 70.



Date referitoare la teren

Crt	Categorie folosință	Intra vilan	Suprafața (mp)	Tarla	Parcelă	Nr. topo	Observații / Referințe
1	arabil	NU	30.000	4	19/40	-	NU ESTE IMPREJMUIT

Lungime Segmente

1) Valorile lungimilor segmentelor sunt obținute din proiecție în plan.

Punct început	X / Y	Punct sfârșit	X / Y	Lungime segment (** (m)
1	570.082,709 375.760,545	2	570.091,085 375.771,303	13.634
2	570.091,085 375.771,303	3	570.109,957 375.809,25	42.381
3	570.109,957 375.809,25	4	569.753,542 376.231,753	552.757
4	569.753,542 376.231,753	5	569.738,034 376.221,433	18.628
5	569.738,034 376.221,433	6	569.732,171 376.231,386	11.551

Punct început	X / Y	Punct sfârșit	X / Y	Lungime segment (** (m)
6	569.732,171 376.231,386	7	569.708,668 376.215,704	28.254
7	569.708,668 376.215,704	8	569.708,402 376.215,526	0.32
8	569.708,402 376.215,526	9	569.702,319 376.211,467	7.313
9	569.702,319 376.211,467	1	570.082,709 375.760,545	589.938

** Lungimile segmentelor sunt determinate în planul de proiecție Stereo 70 și sunt rotunjite la 1 milimetru.

*** Distanța dintre puncte este formată din segmente cumulate ce sunt mai mici decât valoarea 1 milimetru.

**DATE DESPRE IMOBILUL NR. 952**

Oficiul de Cadastru și Publicitate Imobiliară PRAHOVA
Biroul de Cadastru și Publicitate Imobiliară Ploiești

A. Partea I. Descrierea imobilului

TEREN Extravilan

Adresa: Jud. Prahova

Nr. Crt	Nr cadastral Nr. topografic	Suprafața* (mp)	Observații / Referințe
A1		25.000	Sector cadastral:21 Teren neimprejmuit;

B. Partea II. Proprietari și acte

Inscrieri privitoare la dreptul de proprietate și alte drepturi reale	Referințe
/	
Act Administrativ nr. 103570, din 28/08/2002 emis de CJSDPAT PRAHOVA;	
B1	A1
Intabulare, drept de PROPRIETATE, dobandit prin Reconstituire, cota actuala 1/1, cota initiala 1/1	
1) PANĂ ELENA, Lipsă CNP.	
2) ZAMFIR CONSTANTIN, Lipsă CNP.	

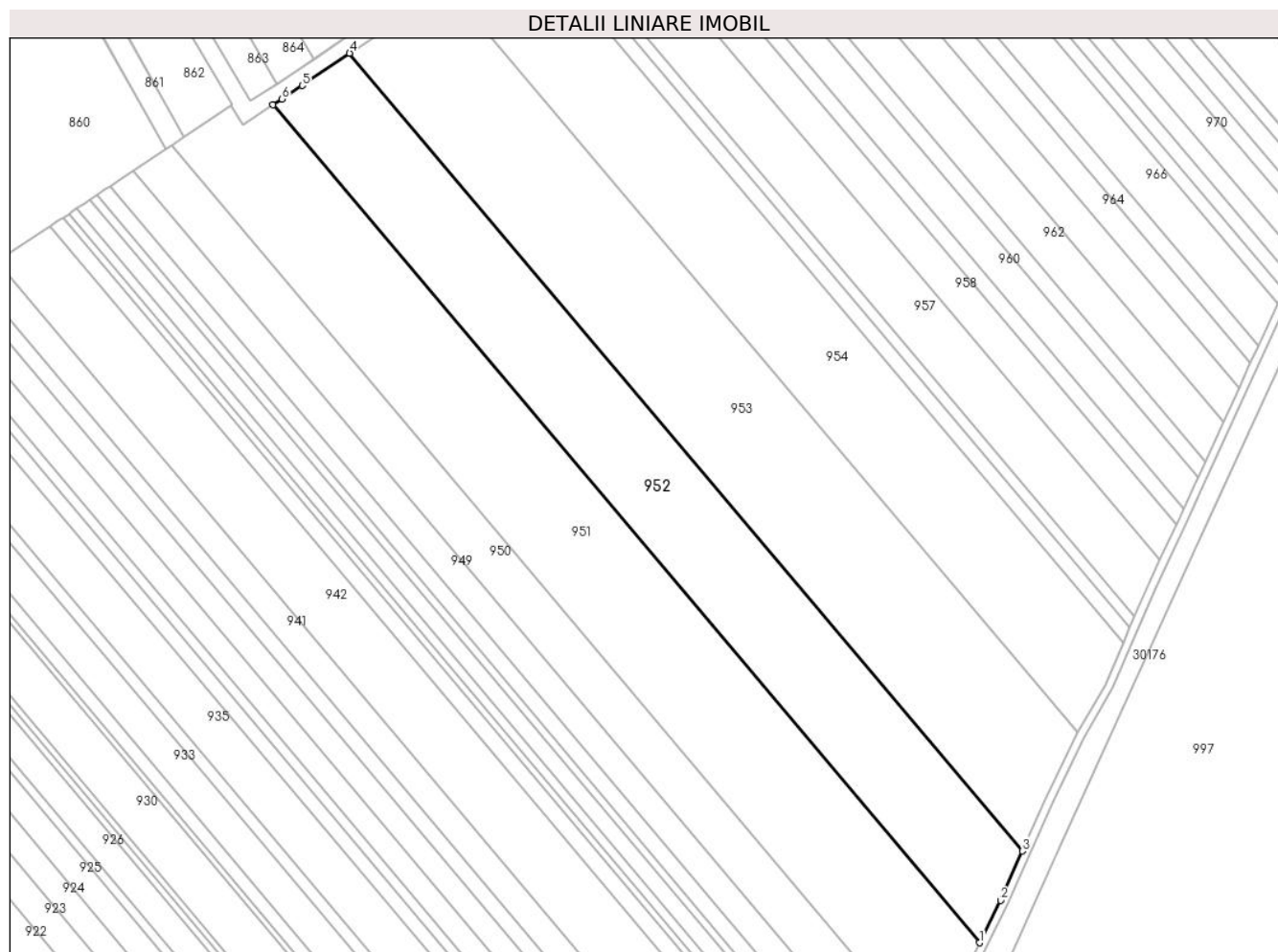
C. Partea III. SARCINI .

Inscrieri privind dezmembramintele dreptului de proprietate, drepturi reale de garanție și sarcini	Referințe
NU SUNT	

Teren

Nr cadastral	Suprafața (mp)*	Observații / Referințe
	25.000	

* Suprafața este determinată în planul de proiecție Stereo 70.



Date referitoare la teren

Crt	Categorie folosință	Intravilan	Suprafața (mp)	Tarla	Parcelă	Nr. topo	Observații / Referințe
1	arabil	NU	25.000	4	19/40	-	

Lungime Segmente

1) Valorile lungimilor segmentelor sunt obținute din proiecție în plan.

Punct început	X / Y	Punct sfârșit	X / Y	Lungime segment (** (m)
1	570.109,957 375.809,25	2	570.120,579 375.830,608	23.854
2	570.120,579 375.830,608	3	570.131,533 375.855,497	27.193
3	570.131,533 375.855,497	4	569.792,149 376.257,811	526.344
4	569.792,149 376.257,811	5	569.768,257 376.241,546	28.903
5	569.768,257 376.241,546	6	569.758,043 376.234,749	12.269

Punct început	X / Y	Punct sfârșit	X / Y	Lungime segment (** (m)
6	569.758,043 376.234,749	7	569.753,542 376.231,753	5.407
7	569.753,542 376.231,753	1	570.109,957 375.809,25	552.757

** Lungimile segmentelor sunt determinate în planul de proiecție Stereo 70 și sunt rotunjite la 1 milimetru.

*** Distanța dintre puncte este formată din segmente cumulate ce sunt mai mici decât valoarea 1 milimetru.

**DATE DESPRE IMOBILUL NR. 953**

Oficiul de Cadastru și Publicitate Imobiliară PRAHOVA
Biroul de Cadastru și Publicitate Imobiliară Ploiești

A. Partea I. Descrierea imobilului

TEREN Extravilan

Nr. CF vechi:1311

Nr. cadastral vechi:1151

Adresa: Jud. Prahova

Nr. Crt	Nr cadastral Nr. topografic	Suprafața* (mp)	Observații / Referințe
A1	21176	30.500	Sector cadastral:21 Teren neimprejmuit;

B. Partea II. Proprietari și acte

Inscrieri privitoare la dreptul de proprietate și alte drepturi reale		Referințe
98829 / 30/10/2018		
Act Notarial nr. 2585, din 29/10/2018 emis de NP Meirosu Mihai Gabriel;		
B6	Intabulare, drept de PROPRIETATEcumparare, dobandit prin Conventie, cota actuala 1/1, cota initiala 1/1 1) SC BAU FRUCHT PARTNER SRL, CIF:33526037	A1

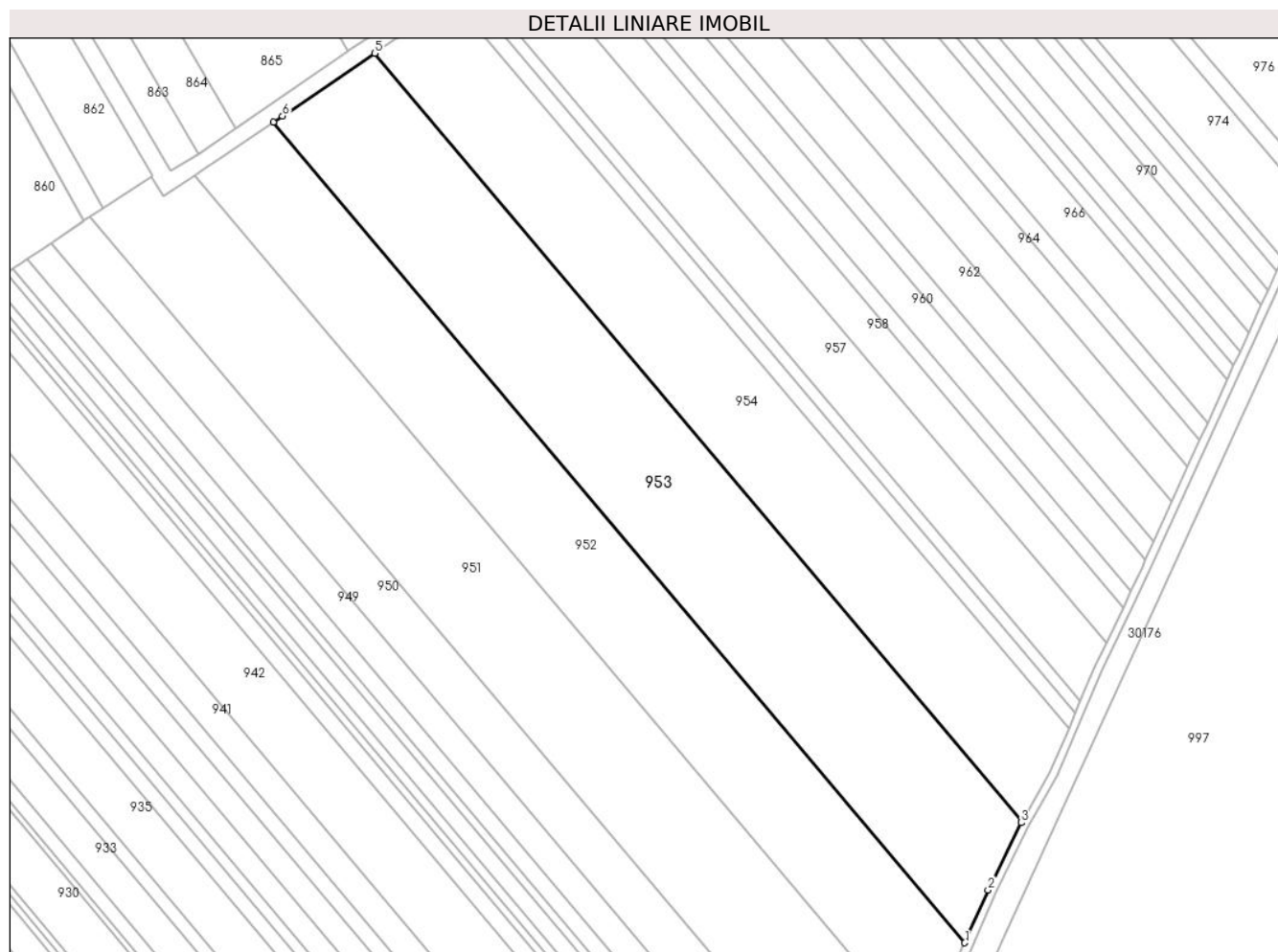
C. Partea III. SARCINI .

Inscrieri privind dezmembramintele dreptului de proprietate, drepturi reale de garanție și sarcini	Referințe
NU SUNT	

Teren

Nr cadastral	Suprafața (mp)*	Observații / Referințe
21176	30.500	

* Suprafața este determinată în planul de proiecție Stereo 70.



Date referitoare la teren

Crt	Categorie folosință	Intravilan	Suprafața (mp)	Tarla	Parcelă	Nr. topo	Observații / Referințe
1	arabil	NU	30.500	4	19/39	-	

Lungime Segmente

1) Valorile lungimilor segmentelor sunt obținute din proiecție în plan.

Punct început	X / Y	Punct sfârșit	X / Y	Lungime segment (** (m)
1	570.131,533 375.855,497	2	570.142,933 375.881,4	28.301
2	570.142,933 375.881,4	3	570.159,159 375.914,327	36.708
3	570.159,159 375.914,327	4	570.159,614 375.915,123	0.917
4	570.159,614 375.915,123	5	569.841,937 376.291,704	492.678
5	569.841,937 376.291,704	6	569.796,658 376.260,88	54.775

Punct început	X / Y	Punct sfârșit	X / Y	Lungime segment (** (m)
6	569.796,658 376.260,88	7	569.792,149 376.257,811	5.454
7	569.792,149 376.257,811	1	570.131,533 375.855,497	526.344

** Lungimile segmentelor sunt determinate în planul de proiecție Stereo 70 și sunt rotunjite la 1 milimetru.

*** Distanța dintre puncte este formată din segmente cumulate ce sunt mai mici decât valoarea 1 milimetru.

**DATE DESPRE IMOBILUL NR. 954**

Oficiul de Cadastru și Publicitate Imobiliară PRAHOVA
Biroul de Cadastru și Publicitate Imobiliară Ploiești

A. Partea I. Descrierea imobilului

TEREN Extravilan

Adresa: Jud. Prahova, Tarla 4 - parcela Arabil 19/38

Nr. Crt	Nr cadastral Nr. topografic	Suprafața* (mp)	Observații / Referințe
A1	28075	22.500	Sector cadastral:21 Teren neimprejmut;

B. Partea II. Proprietari și acte

Inscrieri privitoare la dreptul de proprietate și alte drepturi reale		Referințe
24319 / 06/03/2019		
Act Administrativ nr. 103507, din 27/08/2002 emis de Comisia Judeteana Prahova (act administrativ nr seria D10 nr. 886576 din 07.02.2019, emis de S.P.C.L.E.P TARGSORU VECHI; act administrativ nr seria DS nr. 138306 din 28.03.2008, emis de PRIMARIA TARGOSU VECHI);		
B2	imobil aflat sub incidenta art.3 (alin.1) din Legea nr.17/2014	A1
6743 / 27/01/2020		
Act Notarial nr. 106, din 23/01/2020 emis de NP Meirosu Mihai Gabriel;		
B7	Intabulare, drept de PROPRIETATEcumparare, dobandit prin Conventie, cota actuala 2/3, cota initiala 2/3 1) SC BAU FRUCHT PARTNER SRL, CIF:33526037	A1
177643 / 16/12/2021		
Act Notarial nr. 2086, din 15/12/2021 emis de NP Barbu Floarea;		
B14	Intabulare, drept de PROPRIETATEcumparare, dobandit prin Conventie, cota actuala 1/4, cota initiala 1/4 1) SC BAU FRUCHT PARTNER SRL, CIF:33526037	A1

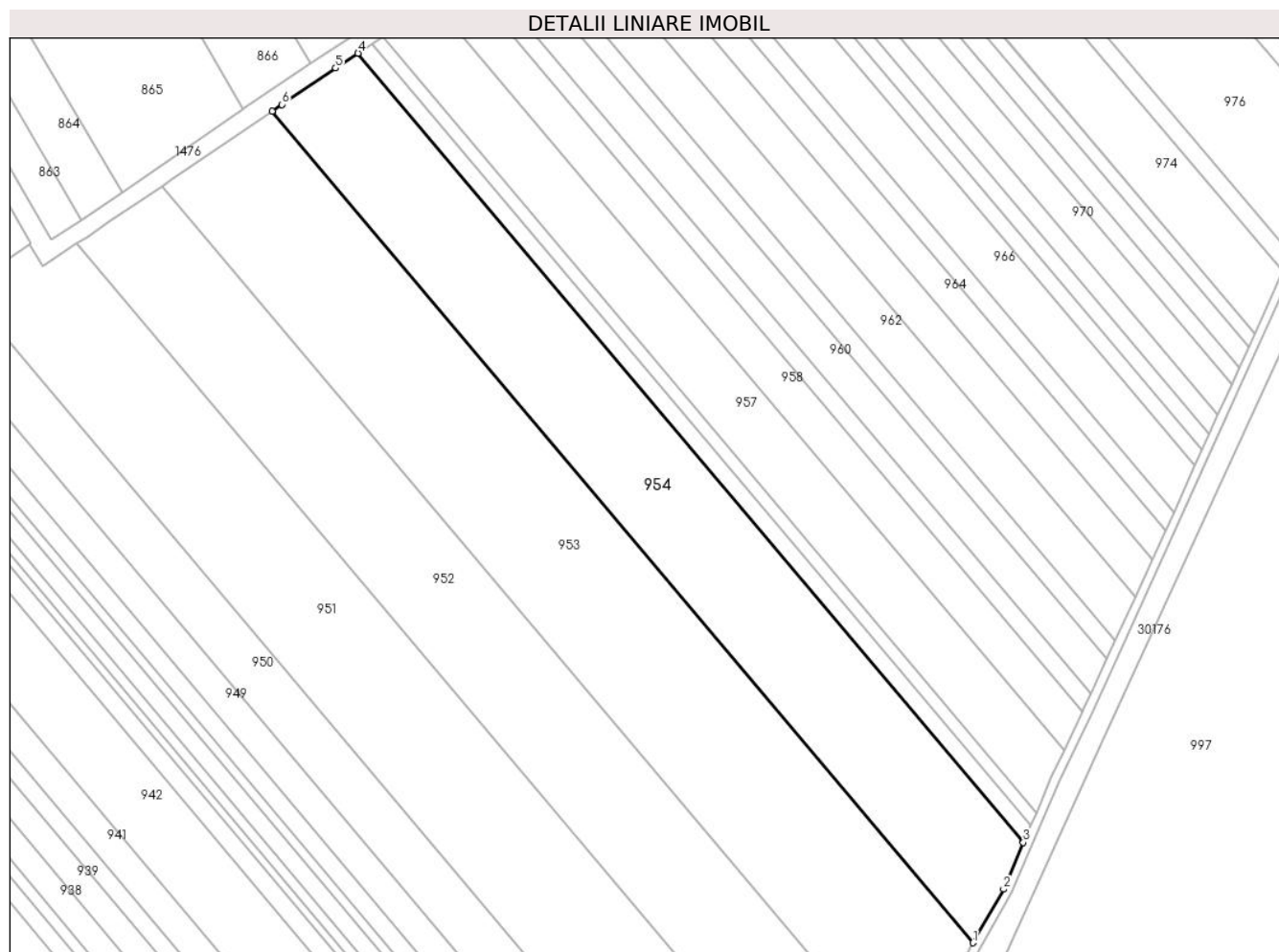
C. Partea III. SARCINI .

Inscrieri privind dezmembramintele dreptului de proprietate, drepturi reale de garanție și sarcini	Referințe
NU SUNT	

Teren

Nr cadastral	Suprafața (mp)*	Observații / Referințe
28075	22.500	

* Suprafața este determinată în planul de proiecție Stereo 70.



Date referitoare la teren

Crt	Categorie folosință	Intra vilan	Suprafața (mp)	Tarla	Parcelă	Nr. topo	Observații / Referințe
1	arabil	NU	22.500	4	19/38	-	

Lungime Segmente

1) Valorile lungimilor segmentelor sunt obținute din proiecție în plan.

Punct început	X / Y	Punct sfârșit	X / Y	Lungime segment (** (m)
1	570.159,614 375.915,123	2	570.173,504 375.939,439	28.004
2	570.173,504 375.939,439	3	570.182,504 375.960,527	22.928
3	570.182,504 375.960,527	4	569.880,937 376.318,011	467.694
4	569.880,937 376.318,011	5	569.870,775 376.311,336	12.158
5	569.870,775 376.311,336	6	569.846,449 376.294,775	29.428

Punct început	X / Y	Punct sfârșit	X / Y	Lungime segment (** (m)
6	569.846,449 376.294,775	7	569.841,937 376.291,704	5.458
7	569.841,937 376.291,704	1	570.159,614 375.915,123	492.678

** Lungimile segmentelor sunt determinate în planul de proiecție Stereo 70 și sunt rotunjite la 1 milimetru.

*** Distanța dintre puncte este formată din segmente cumulate ce sunt mai mici decât valoarea 1 milimetru.

**DATE DESPRE IMOBILUL NR. 955**

Oficiul de Cadastru și Publicitate Imobiliară PRAHOVA
Biroul de Cadastru și Publicitate Imobiliară Ploiești

A. Partea I. Descrierea imobilului

TEREN Extravilan

Adresa: Jud. Prahova, T 4 ; A 19/37

Nr. Crt	Nr cadastral Nr. topografic	Suprafața* (mp)	Observații / Referințe
A1	28676	3.500	Sector cadastral:21 Teren neimprejmit;

B. Partea II. Proprietari și acte

Inscrieri privitoare la dreptul de proprietate și alte drepturi reale		Referințe
36526 / 08/04/2019		
Act Notarial nr. 722, din 11/04/2019 emis de NP MEIROSU CARMEN (act notarial nr 723 din 11.04.2019, emis de NP MEIROSU CARMEN; hotarare judecatoreasca nr 3415 din 23.04.2018, emis de Judecatoria Ploiesti);		
B3	Imobil aflat sub incidenta art 3 (alin. 1) din Legea 17/2014	A1
73618 / 16/07/2019		
Act Notarial nr. 1537, din 10/07/2019 emis de NP Meirosu Mihai Gabriel;		
B4	Intabulare, drept de PROPRIETATE cumparare, dobandit prin Conventie, cota actuala 1/1, cota initiala 1/1 1) SC BAU FRUCHT PARTNER SRL, CIF:33526037	A1

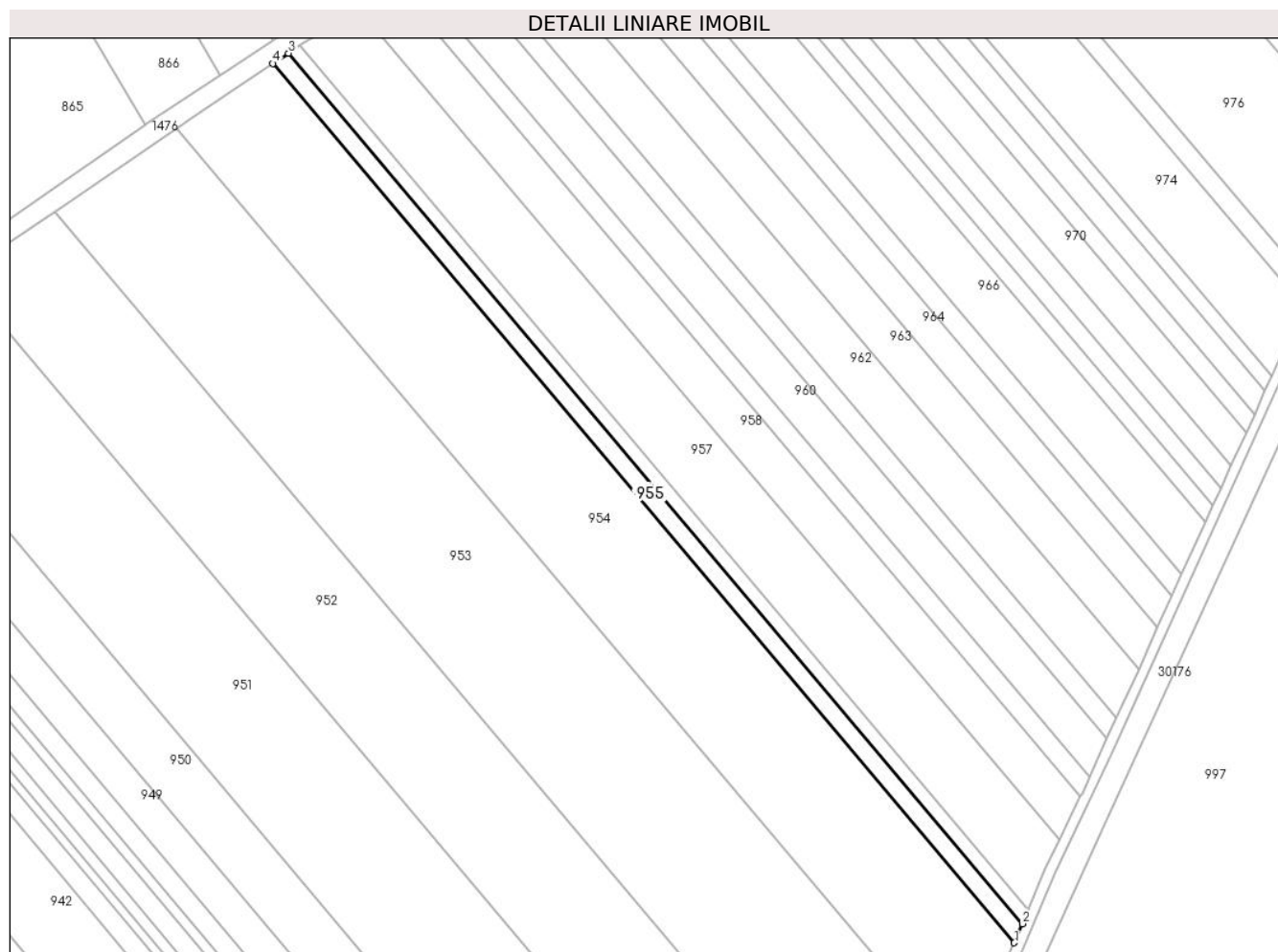
C. Partea III. SARCINI .

Inscrieri privind dezmembramintele dreptului de proprietate, drepturi reale de garanție și sarcini	Referințe
NU SUNT	

Teren

Nr cadastral	Suprafața (mp)*	Observații / Referințe
28676	3.500	

* Suprafața este determinată în planul de proiecție Stereo 70.



Date referitoare la teren

Crt	Categorie folosință	Intra vilan	Suprafața (mp)	Tarla	Parcelă	Nr. topo	Observații / Referințe
1	arabil	NU	3.500	4	19/37	-	

Lungime Segmente

1) Valorile lungimilor segmentelor sunt obținute din proiecție în plan.

Punct început	X / Y	Punct sfârșit	X / Y	Lungime segment (** (m)
1	570.182,504 375.960,527	2	570.185,81 375.968,272	8.421
2	570.185,81 375.968,272	3	569.887,269 376.322,17	463.002
3	569.887,269 376.322,17	4	569.880,937 376.318,011	7.576
4	569.880,937 376.318,011	1	570.182,504 375.960,527	467.694

** Lungimile segmentelor sunt determinate în planul de proiecție Stereo 70 și sunt rotunjite la 1 milimetru.

***** Distanţa dintre puncte este formată din segmente cumulate ce sunt mai mici decât valoarea 1 milimetru.**

**DATE DESPRE IMOBILUL NR. 956**

Oficiul de Cadastru și Publicitate Imobiliară PRAHOVA
Biroul de Cadastru și Publicitate Imobiliară Ploiești

A. Partea I. Descrierea imobilului

TEREN Extravilan

Adresa: Jud. Prahova, T 4 ; A 19/36

Nr. Crt	Nr cadastral Nr. topografic	Suprafața* (mp)	Observații / Referințe
A1	28727	2.600	Sector cadastral:21 Teren neimprejmut;

B. Partea II. Proprietari și acte

Inscrieri privitoare la dreptul de proprietate și alte drepturi reale		Referințe
55545 / 27/05/2019		
Act Normativ nr. 17, din 07/03/2014 emis de Parlamentul Romaniei;		
B2	se noteaza faptul ca imobilul se afla sub incidenta art.3 alin.(1) din Legea nr. 17/2014	A1
79120 / 16/06/2022		
Act Notarial nr. 1779, din 02/06/2022 emis de NP Dan Oliviu Vasilica;		
B5	Intabulare, drept de PROPRIETATE dare in plata, dobandit prin Conventie, cota actuala 1/1, cota initiala 1/1 1) SC BAU FRUCHT PARTNER SRL, CIF:33526037	A1

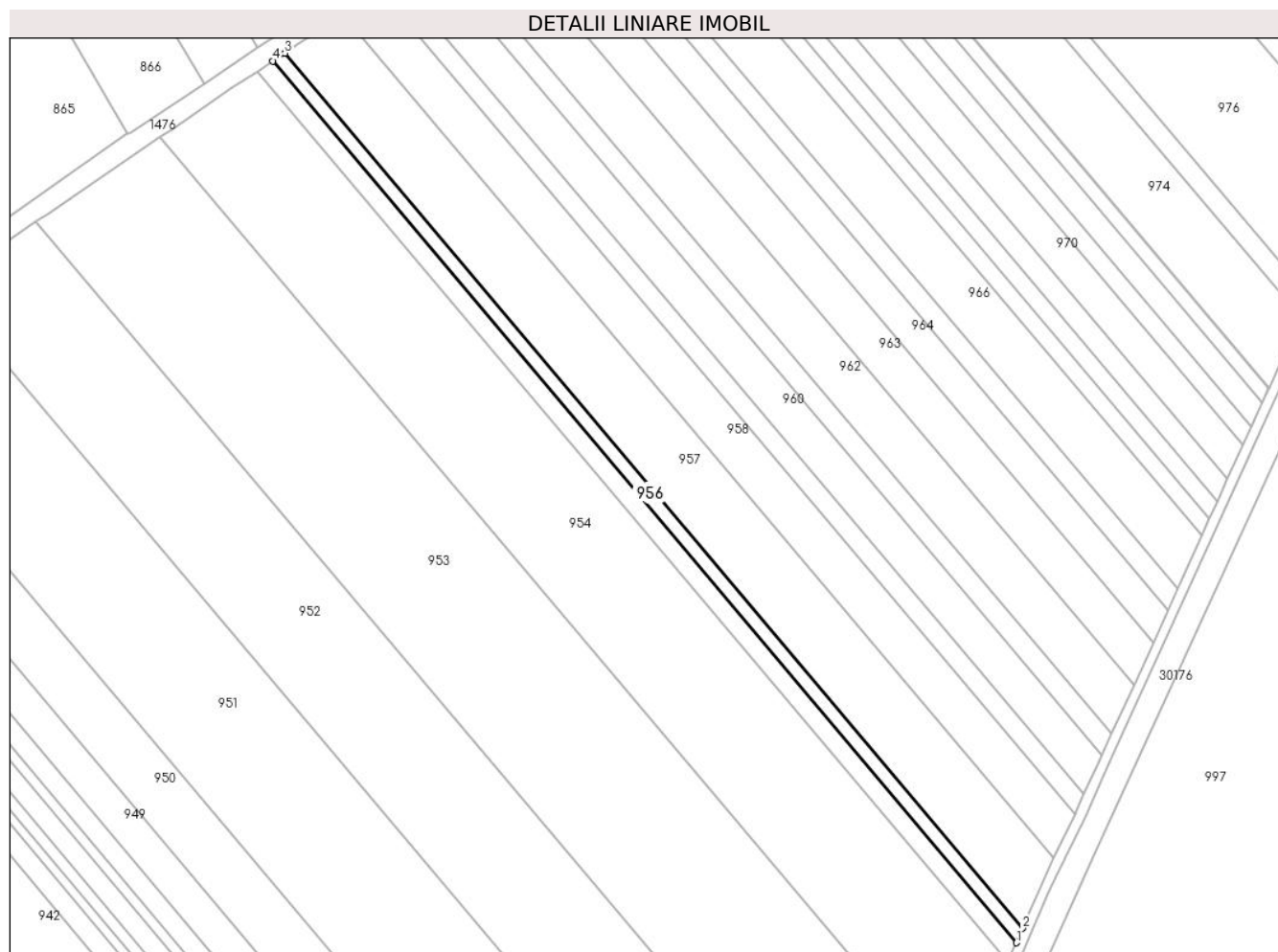
C. Partea III. SARCINI .

Inscrieri privind dezmembramintele dreptului de proprietate, drepturi reale de garanție și sarcini	Referințe
NU SUNT	

Teren

Nr cadastral	Suprafața (mp)*	Observații / Referințe
28727	2.600	

* Suprafața este determinată în planul de proiecție Stereo 70.



Date referitoare la teren

Crt	Categorie folosință	Intra vilan	Suprafața (mp)	Tarla	Parcelă	Nr. topo	Observații / Referințe
1	arabil	NU	2.600	4	19/36	-	

Lungime Segmente

1) Valorile lungimilor segmentelor sunt obținute din proiecție în plan.

Punct început	X / Y	Punct sfârșit	X / Y	Lungime segment (** (m)
1	570.185,81 375.968,272	2	570.188,288 375.974,078	6.313
2	570.188,288 375.974,078	3	569.892,014 376.325,287	459.485
3	569.892,014 376.325,287	4	569.887,269 376.322,17	5.677
4	569.887,269 376.322,17	1	570.185,81 375.968,272	463.002

** Lungimile segmentelor sunt determinate în planul de proiecție Stereo 70 și sunt rotunjite la 1 milimetru.

***** Distanţa dintre puncte este formată din segmente cumulate ce sunt mai mici decât valoarea 1 milimetru.**

**DATE DESPRE IMOBILUL NR. 957**

Oficiul de Cadastru și Publicitate Imobiliară PRAHOVA
Biroul de Cadastru și Publicitate Imobiliară Ploiești

A. Partea I. Descrierea imobilului

TEREN Extravilan

Adresa: Jud. Prahova, Tarla 4 - Parcela Arabil 19/35

Nr. Crt	Nr cadastral Nr. topografic	Suprafața* (mp)	Observații / Referințe
A1	25947	12.600	Sector cadastral:21 Teren neimpregmuit;

B. Partea II. Proprietari și acte

Inscrieri privitoare la dreptul de proprietate și alte drepturi reale		Referințe
18452 / 24/02/2016		
Act Normativ nr. 17, din 07/03/2014 emis de Parlamentul Romaniei;		
B3	Imobil aflat sub incidenta art.3 alin.(1) din Legea 17/2014	A1
35315 / 04/04/2019		
Act Notarial nr. 630, din 01/04/2019 emis de NP Meirosu Mihai Gabriel;		
B5	Intabulare, drept de PROPRIETATEcumparare, dobandit prin Conventie, cota actuala 1/1, cota initiala 1/1 1) SC BAU FRUCHT PARTNER SRL, CIF:33526037	A1

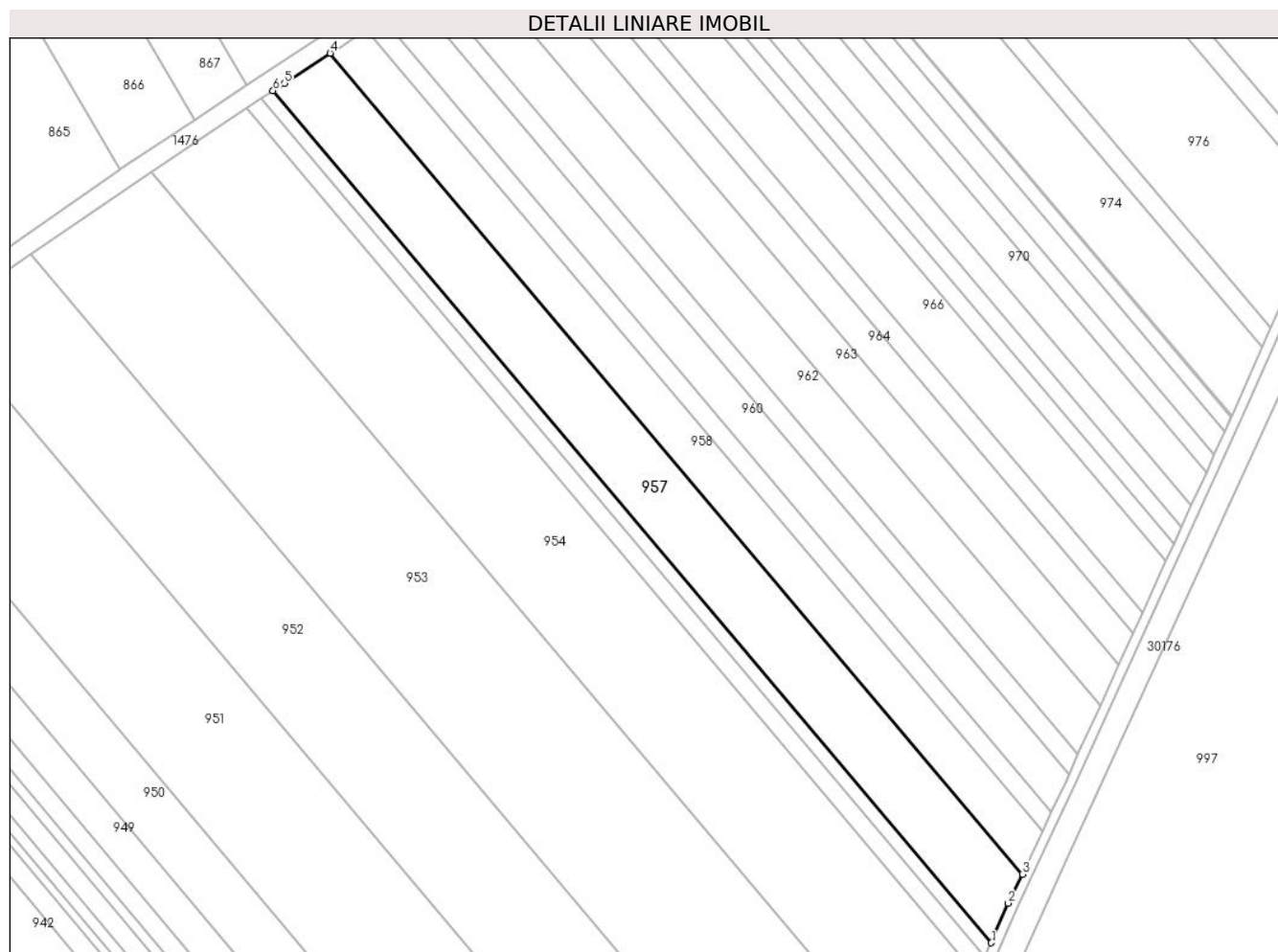
C. Partea III. SARCINI .

Inscrieri privind dezmembramintele dreptului de proprietate, drepturi reale de garanție și sarcini	Referințe
NU SUNT	

Teren

Nr cadastral	Suprafața (mp)*	Observații / Referințe
25947	12.600	

* Suprafața este determinată în planul de proiecție Stereo 70.



Date referitoare la teren

Crt	Categorie folosință	Intra vilan	Suprafața (mp)	Tarla	Parcelă	Nr. topo	Observații / Referințe
1	arabil	NU	12.600	4	19/35	-	NU ESTE IMPREJMUIT

Lungime Segmente

1) Valorile lungimilor segmentelor sunt obținute din proiecție în plan.

Punct început	X / Y	Punct sfârșit	X / Y	Lungime segment (** (m)
1	570.188,288 375.974,078	2	570.195,264 375.990,423	17.771
2	570.195,264 375.990,423	3	570.200,996 376.002,35	13.233
3	570.200,996 376.002,35	4	569.915,537 376.340,739	442.712
4	569.915,537 376.340,739	5	569.896,689 376.328,358	22.551
5	569.896,689 376.328,358	6	569.892,014 376.325,287	5.593

Punct început	X / Y	Punct sfârșit	X / Y	Lungime segment (** (m)
6	569.892,014 376.325,287	1	570.188,288 375.974,078	459.485

** Lungimile segmentelor sunt determinate în planul de proiecție Stereo 70 și sunt rotunjite la 1 milimetru.

*** Distanța dintre puncte este formată din segmente cumulate ce sunt mai mici decât valoarea 1 milimetru.

**DATE DESPRE IMOBILUL NR. 958**

Oficiul de Cadastru și Publicitate Imobiliară PRAHOVA
Biroul de Cadastru și Publicitate Imobiliară Ploiești

A. Partea I. Descrierea imobilului

TEREN Extravilan

Adresa: Jud. Prahova, Tarla 4 - Parcela Arabil 19/34

Nr. Crt	Nr cadastral Nr. topografic	Suprafața* (mp)	Observații / Referințe
A1	28726	7.800	Sector cadastral:21 Teren neimprejmuit;

B. Partea II. Proprietari și acte

Inscrieri privitoare la dreptul de proprietate și alte drepturi reale		Referințe
55553 / 27/05/2019		
Act Administrativ nr. 103536, din 27/08/2002 emis de Comisia Judeteana Prahova;		
B2	se noteaza faptul ca imobilul se afla sub incinta art.3 alin.(1) din Legea 17/2014	A1
73608 / 16/07/2019		
Act Notarial nr. 1538, din 10/07/2019 emis de NP Meirosu Mihai Gabriel;		
B3	Intabulare, drept de PROPRIETATE, dobandit prin Conventie, cota actuala 1/1, cota initiala 1/1 1) SC BAU FRUCHT PARTNER SRL, CIF:33526037	A1

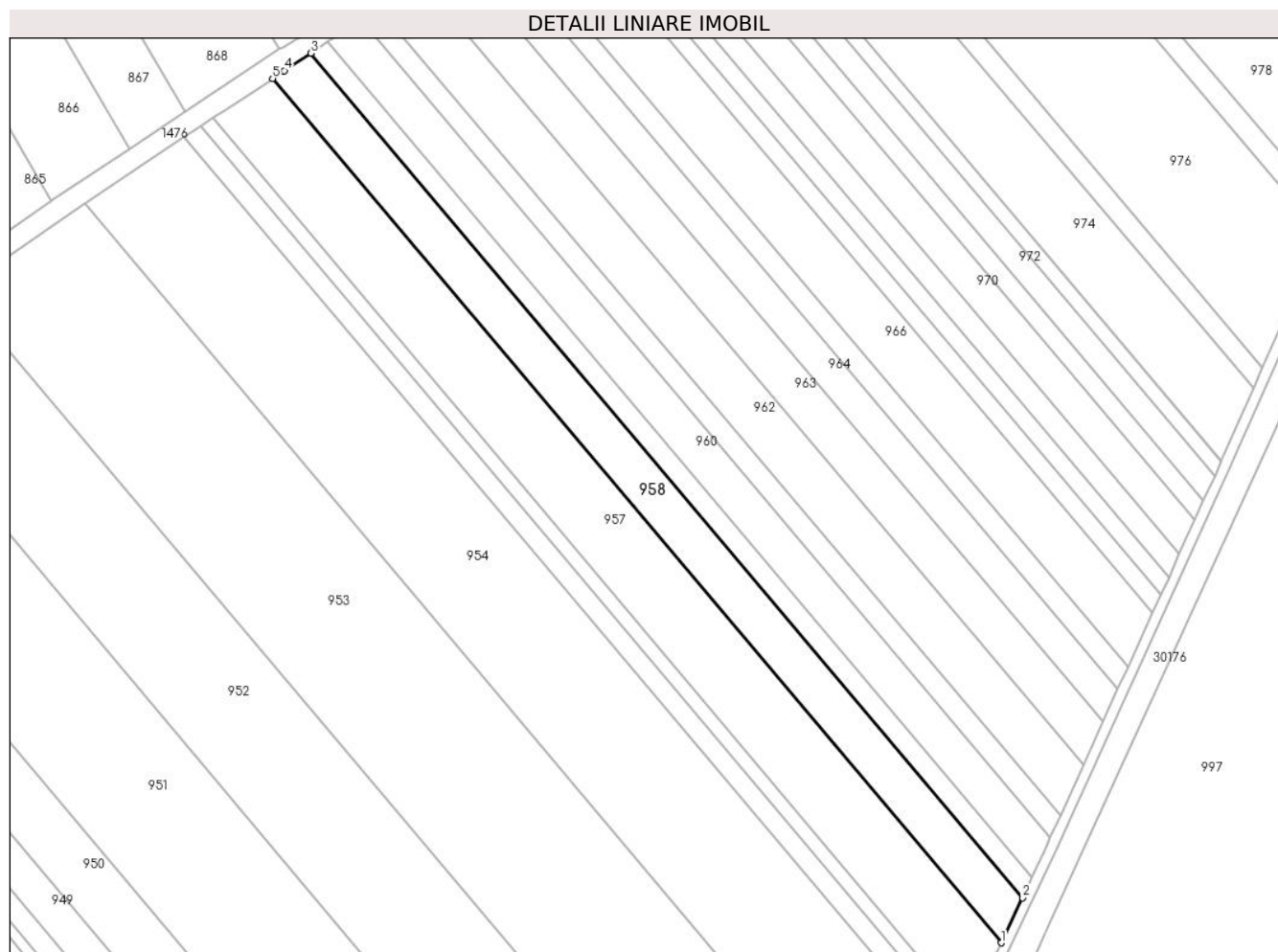
C. Partea III. SARCINI .

Inscrieri privind dezmembramintele dreptului de proprietate, drepturi reale de garanție și sarcini	Referințe
NU SUNT	

Teren

Nr cadastral	Suprafața (mp)*	Observații / Referințe
28726	7.800	

* Suprafața este determinată în planul de proiecție Stereo 70.



Date referitoare la teren

Crt	Categorie folosință	Intra vilan	Suprafața (mp)	Tarla	Parcelă	Nr. topo	Observații / Referințe
1	arabil	NU	7.800	4	19/34	-	

Lungime Segmente

1) Valorile lungimilor segmentelor sunt obținute din proiecție în plan.

Punct început	X / Y	Punct sfârșit	X / Y	Lungime segment (** (m)
1	570.200,996 376.002,35	2	570.209,458 376.019,96	19.538
2	570.209,458 376.019,96	3	569.930,541 376.350,595	432.567
3	569.930,541 376.350,595	4	569.920,17 376.343,783	12.408
4	569.920,17 376.343,783	5	569.915,537 376.340,739	5.544
5	569.915,537 376.340,739	1	570.200,996 376.002,35	442.712

**** Lungimile segmentelor sunt determinate în planul de proiecție Stereo 70 și sunt rotunjite la 1 milimetru.**

***** Distanța dintre puncte este formată din segmente cumulate ce sunt mai mici decât valoarea 1 milimetru.**

**DATE DESPRE IMOBILUL NR. 959**

Oficiul de Cadastru și Publicitate Imobiliară PRAHOVA
Biroul de Cadastru și Publicitate Imobiliară Ploiești

A. Partea I. Descrierea imobilului

TEREN Extravilan

Adresa: Jud. Prahova

Nr. Crt	Nr cadastral Nr. topografic	Suprafața* (mp)	Observații / Referințe
A1		3.400	Sector cadastral:21 Teren neimprijmit;

B. Partea II. Proprietari și acte

Inscrieri privitoare la dreptul de proprietate și alte drepturi reale		Referințe
/		
Act Notarial nr. 81, din 02/03/1999 emis de NP IVAN CONSTANTIN;		
B1	Intabulare, drept de PROPRIETATE, cu titlu de moștenire, dobandit prin Succesiune, cota actuala 1/6, cota initiala 1/6 1) GHERGHINA MIRELA , Lipsă CNP.	A1
B2	Intabulare, drept de PROPRIETATE, cu titlu de moștenire, dobandit prin Succesiune, cota actuala 1/6, cota initiala 1/6 1) PĂUN MIRELA	A1
B3	Intabulare, drept de PROPRIETATE, cu titlu de moștenire, dobandit prin Succesiune, cota actuala 1/6, cota initiala 1/6 1) COSTEA ANA , Lipsă CNP.	A1
Act Notarial nr. 128, din 23/10/2017 emis de NP NICOLETA DRĂGAN;		
B4	Intabulare, drept de PROPRIETATE, cu titlu de moștenire, dobandit prin Succesiune, cota actuala 3/6, cota initiala 3/6 1) BARBU IUSTIN , Lipsă CNP.	A1

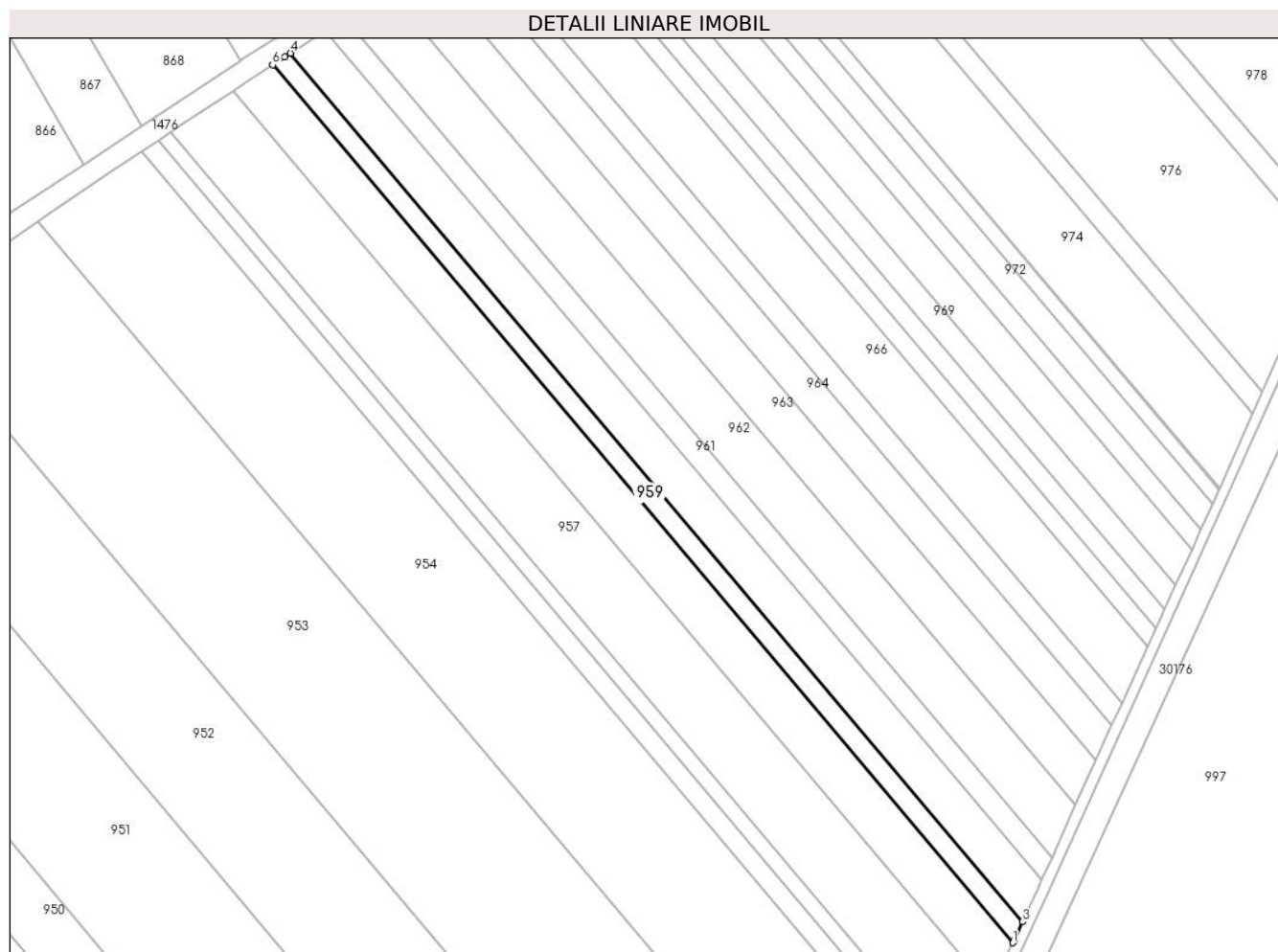
C. Partea III. SARCINI .

Inscrieri privind dezmembramintele dreptului de proprietate, drepturi reale de garanție și sarcini	Referințe
NU SUNT	

Teren

Nr cadastral	Suprafața (mp)*	Observații / Referințe
	3.400	

* Suprafața este determinată în planul de proiecție Stereo 70.



Date referitoare la teren

Crt	Categorie folosință	Intravilan	Suprafața (mp)	Tarla	Parcelă	Nr. topo	Observații / Referințe
1	arabil	NU	3.400	4	19/33	-	

Lungime Segmente

1) Valorile lungimilor segmentelor sunt obținute din proiecție în plan.

Punct început	X / Y	Punct sfârșit	X / Y	Lungime segment (** (m)
1	570.209,458 376.019,96	2	570.210,044 376.021,18	1.353
2	570.210,044 376.021,18	3	570.213,108 376.027,889	7.376
3	570.213,108 376.027,889	4	569.937,193 376.354,965	427.911
4	569.937,193 376.354,965	5	569.935,164 376.353,632	2.428
5	569.935,164 376.353,632	6	569.930,541 376.350,595	5.531

Punct început	X / Y	Punct sfârșit	X / Y	Lungime segment (** (m)
6	569.930,541 376.350,595	1	570.209,458 376.019,96	432.567

** Lungimile segmentelor sunt determinate în planul de proiecție Stereo 70 și sunt rotunjite la 1 milimetru.

*** Distanța dintre puncte este formată din segmente cumulate ce sunt mai mici decât valoarea 1 milimetru.

**DATE DESPRE IMOBILUL NR. 960**

Oficiul de Cadastru și Publicitate Imobiliară PRAHOVA
Biroul de Cadastru și Publicitate Imobiliară Ploiești

A. Partea I. Descrierea imobilului

TEREN Extravilan

Adresa: Jud. Prahova

Nr. Crt	Nr cadastral Nr. topografic	Suprafața* (mp)	Observații / Referințe
A1		6.600	Sector cadastral:21 Teren neimprejmuit;

B. Partea II. Proprietari și acte

Inscrieri privitoare la dreptul de proprietate și alte drepturi reale	Referințe
/	
Act Administrativ nr. 114597, din 26/04/2004 emis de CJSDPAT PRAHOVA;	
B1	A1
Intabulare, drept de PROPRIETATE, dobandit prin Reconstituire, cota actuala 1/1, cota initiala 1/1 1) PASCU I PETRA, Lipsă CNP.	

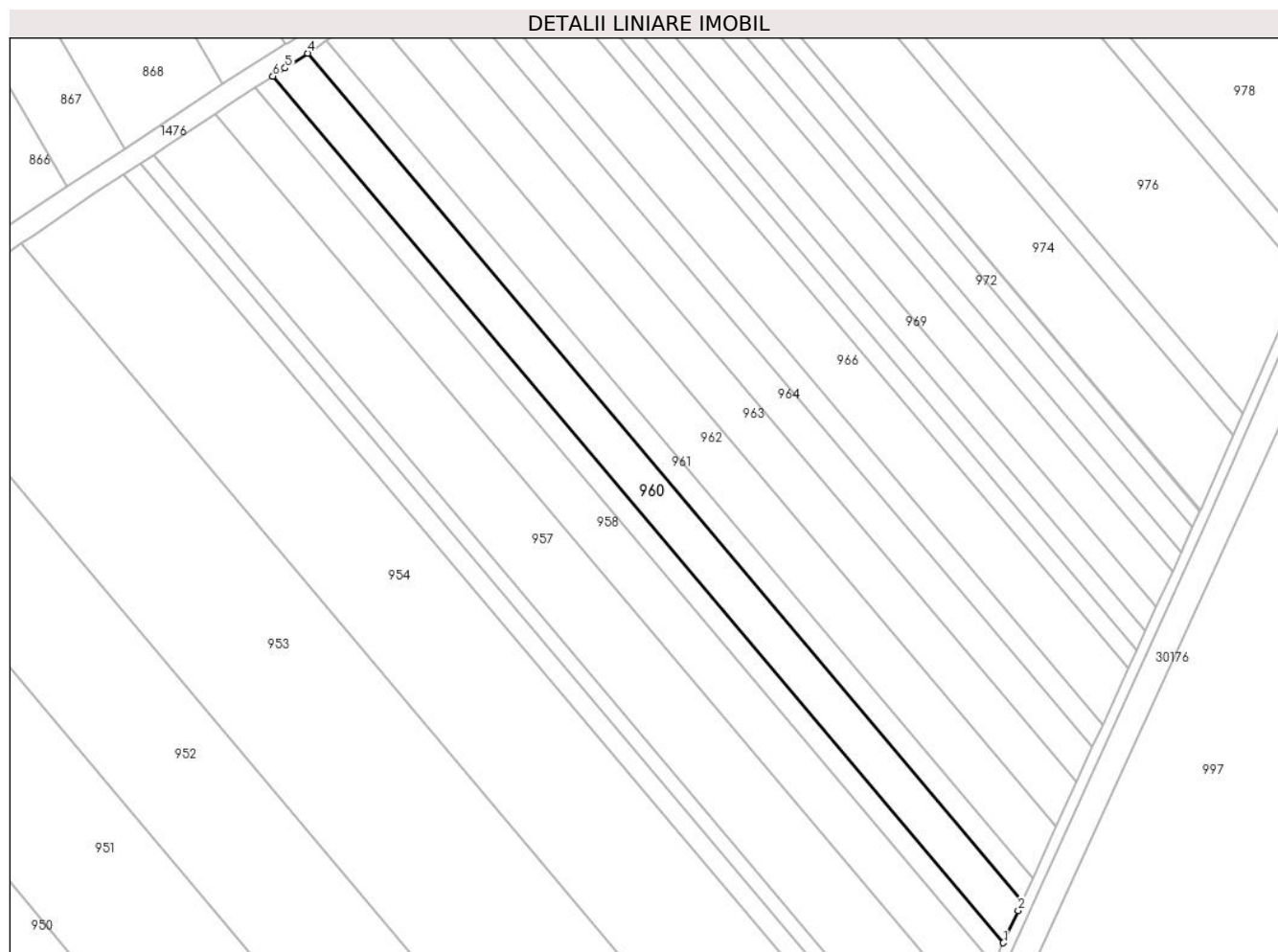
C. Partea III. SARCINI .

Inscrieri privind dezmembramintele dreptului de proprietate, drepturi reale de garanție și sarcini	Referințe
NU SUNT	

Teren

Nr cadastral	Suprafața (mp)*	Observații / Referințe
	6.600	

* Suprafața este determinată în planul de proiecție Stereo 70.



Date referitoare la teren

Crt	Categorie folosință	Intravilan	Suprafața (mp)	Tarla	Parcelă	Nr. topo	Observații / Referințe
1	arabil	NU	6.600	4	19/32	-	

Lungime Segmente

1) Valorile lungimilor segmentelor sunt obținute din proiecție în plan.

Punct început	X / Y	Punct sfârșit	X / Y	Lungime segment (** (m)
1	570.213,108 376.027,889	2	570.218,668 376.040,066	13.386
2	570.218,668 376.040,066	3	570.220,268 376.043,582	3.863
3	570.220,268 376.043,582	4	569.950,319 376.363,587	418.659
4	569.950,319 376.363,587	5	569.941,819 376.358,004	10.17
5	569.941,819 376.358,004	6	569.937,193 376.354,965	5.535

Punct început	X / Y	Punct sfârșit	X / Y	Lungime segment (** (m)
6	569.937,193 376.354,965	1	570.213,108 376.027,889	427.911

** Lungimile segmentelor sunt determinate în planul de proiecție Stereo 70 și sunt rotunjite la 1 milimetru.

*** Distanța dintre puncte este formată din segmente cumulate ce sunt mai mici decât valoarea 1 milimetru.

**DATE DESPRE IMOBILUL NR. 961**

Oficiul de Cadastru și Publicitate Imobiliară PRAHOVA
Biroul de Cadastru și Publicitate Imobiliară Ploiești

A. Partea I. Descrierea imobilului

TEREN Extravilan

Adresa: Jud. Prahova

Nr. Crt	Nr cadastral Nr. topografic	Suprafața* (mp)	Observații / Referințe
A1		3.500	Sector cadastral:21 Teren neimprejmuit;

B. Partea II. Proprietari și acte

Inscrieri privitoare la dreptul de proprietate și alte drepturi reale	Referințe
/	
Act Administrativ nr. 103534, din 20/04/2004 emis de CJSDPAT PRAHOVA;	
B1	A1
Intabulare, drept de PROPRIETATE, dobândit prin Reconstituire, cota actuala 1/1, cota initiala 1/1	
1) AGA GHEORGHE, Lipsă CNP.	
2) MIHAILA MARIA, Lipsă CNP.	
3) MANDICA ELENA, Lipsă CNP.	
4) PAUN NICOLAE, Lipsă CNP.	

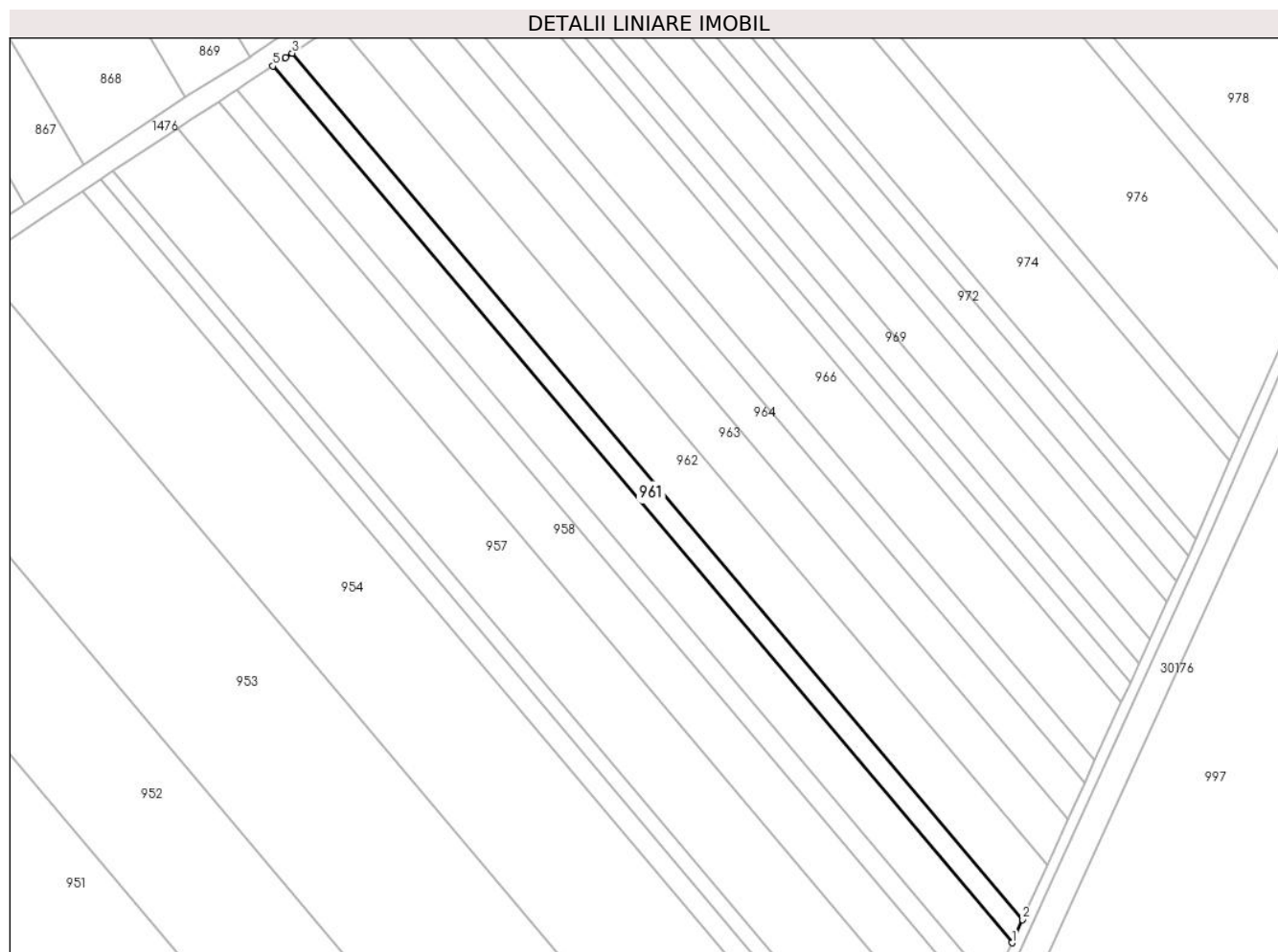
C. Partea III. SARCINI .

Inscrieri privind dezmembramintele dreptului de proprietate, drepturi reale de garanție și sarcini	Referințe
NU SUNT	

Teren

Nr cadastral	Suprafața (mp)*	Observații / Referințe
	3.500	

* Suprafața este determinată în planul de proiecție Stereo 70.



Date referitoare la teren

Crt	Categorie folosință	Intravilan	Suprafața (mp)	Tarla	Parcelă	Nr. topo	Observații / Referințe
1	arabil	NU	3.500	4	19/31	-	

Lungime Segmente

1) Valorile lungimilor segmentelor sunt obținute din proiecție în plan.

Punct început	X / Y	Punct sfârșit	X / Y	Lungime segment (** (m)
1	570.220,268 376.043,582	2	570.224,124 376.052,055	9.309
2	570.224,124 376.052,055	3	569.957,399 376.368,236	413.658
3	569.957,399 376.368,236	4	569.954,954 376.366,632	2.924
4	569.954,954 376.366,632	5	569.950,319 376.363,587	5.546
5	569.950,319 376.363,587	1	570.220,268 376.043,582	418.659

**** Lungimile segmentelor sunt determinate în planul de proiecție Stereo 70 și sunt rotunjite la 1 milimetru.**

***** Distanța dintre puncte este formată din segmente cumulate ce sunt mai mici decât valoarea 1 milimetru.**

**DATE DESPRE IMOBILUL NR. 962**

Oficiul de Cadastru și Publicitate Imobiliară PRAHOVA
Biroul de Cadastru și Publicitate Imobiliară Ploiești

A. Partea I. Descrierea imobilului

TEREN Extravilan

Adresa: Jud. Prahova

Nr. Crt	Nr cadastral Nr. topografic	Suprafața* (mp)	Observații / Referințe
A1		8.000	Sector cadastral:21 Teren neimprejmuit;

B. Partea II. Proprietari și acte

Inscrieri privitoare la dreptul de proprietate și alte drepturi reale	Referințe
/	
Act Administrativ nr. 257, din 21/03/2003 emis de CJSDPAT PRAHOVA;	
B1	A1
Intabulare, drept de PROPRIETATE, dobandit prin Reconstituire, cota actuala 1/1, cota initiala 1/1	
1) PANAIT GH CONSTANTA, Lipsă CNP.	

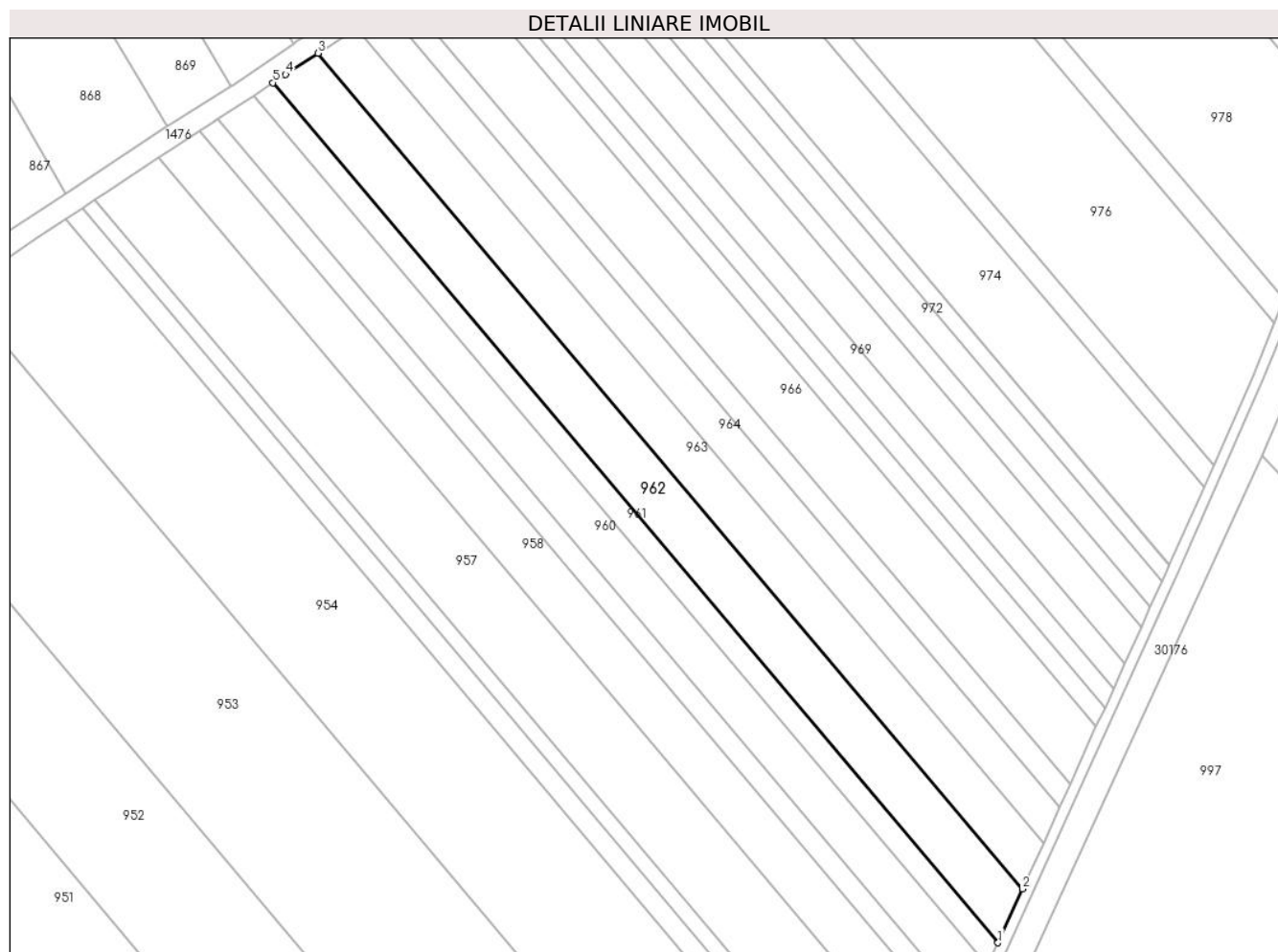
C. Partea III. SARCINI .

Inscrieri privind dezmembramintele dreptului de proprietate, drepturi reale de garanție și sarcini	Referințe
NU SUNT	

Teren

Nr cadastral	Suprafața (mp)*	Observații / Referințe
	8.000	

* Suprafața este determinată în planul de proiecție Stereo 70.



Date referitoare la teren

Crt	Categorie folosință	Intravilan	Suprafața (mp)	Tarla	Parcelă	Nr. topo	Observații / Referințe
1	arabil	NU	8.000	4	19/30	-	

Lungime Segmente

1) Valorile lungimilor segmentelor sunt obținute din proiecție în plan.

Punct început	X / Y	Punct sfârșit	X / Y	Lungime segment (** (m)
1	570.224,124 376.052,055	2	570.233,118 376.071,816	21.711
2	570.233,118 376.071,816	3	569.973,92 376.379,075	401.985
3	569.973,92 376.379,075	4	569.962,041 376.371,282	14.207
4	569.962,041 376.371,282	5	569.957,399 376.368,236	5.552
5	569.957,399 376.368,236	1	570.224,124 376.052,055	413.658

**** Lungimile segmentelor sunt determinate în planul de proiecție Stereo 70 și sunt rotunjite la 1 milimetru.**

***** Distanța dintre puncte este formată din segmente cumulate ce sunt mai mici decât valoarea 1 milimetru.**

**DATE DESPRE IMOBILUL NR. 963**

Oficiul de Cadastru și Publicitate Imobiliară PRAHOVA
Biroul de Cadastru și Publicitate Imobiliară Ploiești

A. Partea I. Descrierea imobilului

TEREN Extravilan

Adresa: Jud. Prahova

Nr. Crt	Nr cadastral Nr. topografic	Suprafața* (mp)	Observații / Referințe
A1	27589	6.700	Sector cadastral:21 Teren neimprejmit;

B. Partea II. Proprietari și acte

Inscrieri privitoare la dreptul de proprietate și alte drepturi reale		Referințe
7959 / 30/01/2018		
Act Administrativ nr. 103509, din 27/08/2002 emis de Comisia Judeteana Prahova (act notarial nr 65 din 17.02.2014, emis de NP IVAN CONSTANTIN;act notarial nr 154 din 14.09.2016, emis de BNP Ivann Constantin;act notarial nr 30 din 06.02.1998, emis de NP Barbu Floarea);		
B4	Imobil aflat sub incidenta art.3 alin.(1) din Legea 17/2014	A1
98787 / 30/10/2018		
Act Notarial nr. 2586, din 29/10/2018 emis de NP Meirosu Mihai Gabriel;		
B7	Intabulare, drept de PROPRIETATE, dobandit prin Conventie, cota actuala 1/1, cota initiala 1/1 1) SC BAU FRUCHT PARTNER SRL, CIF:33526037	A1

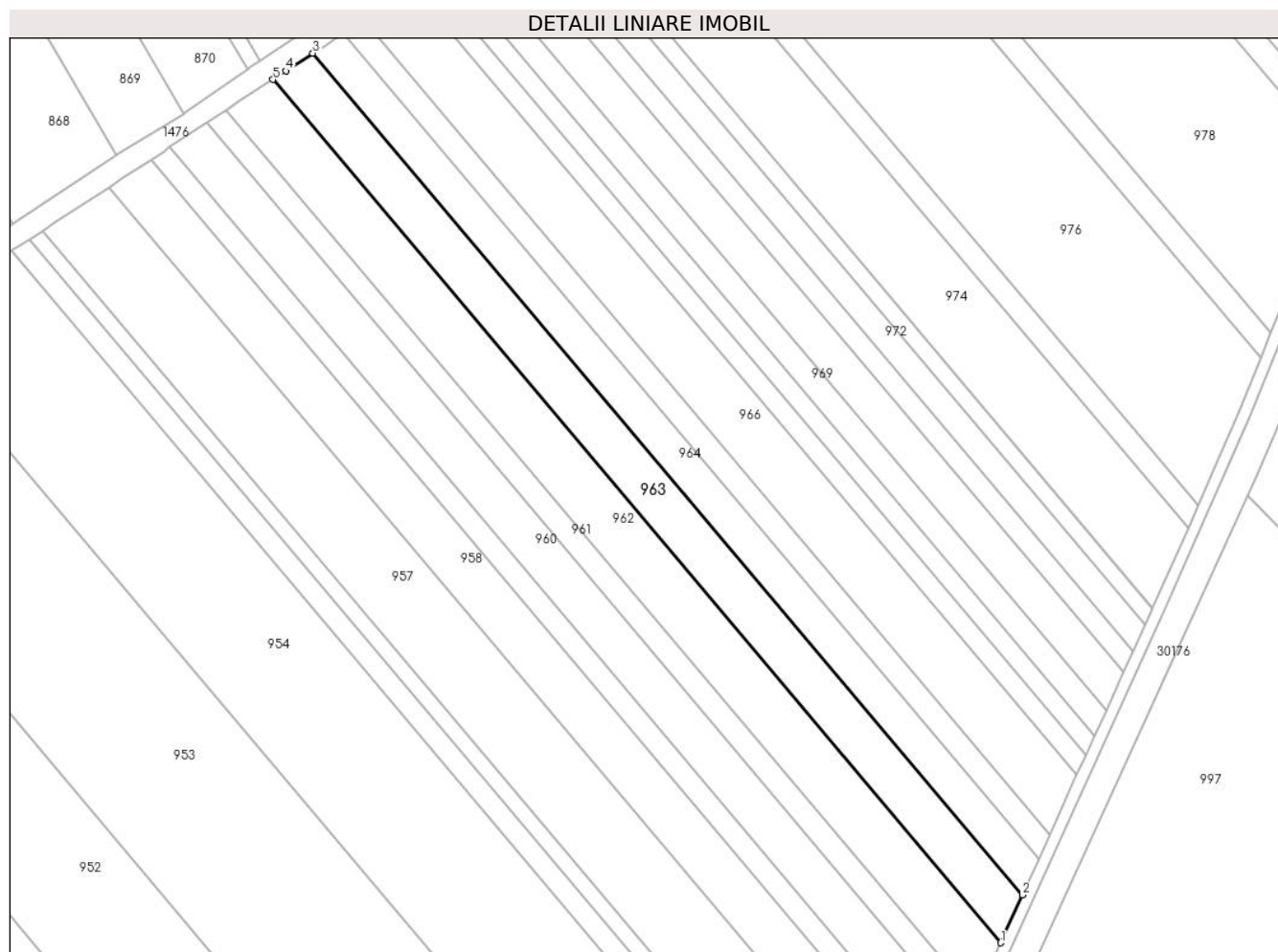
C. Partea III. SARCINI .

Inscrieri privind dezmembramintele dreptului de proprietate, drepturi reale de garanție și sarcini	Referințe
NU SUNT	

Teren

Nr cadastral	Suprafața (mp)*	Observații / Referințe
27589	6.700	

* Suprafața este determinată în planul de proiecție Stereo 70.



Date referitoare la teren

Crt	Categorie folosință	Intra vilan	Suprafața (mp)	Tarla	Parcelă	Nr. topo	Observații / Referințe
1	arabil	NU	6.700	4	19/29	-	

Lungime Segmente

1) Valorile lungimilor segmentelor sunt obținute din proiecție în plan.

Punct început	X / Y	Punct sfârșit	X / Y	Lungime segment (** (m)
1	570.233,118 376.071,816	2	570.240,856 376.088,819	18.681
2	570.240,856 376.088,819	3	569.988,135 376.388,4	391.94
3	569.988,135 376.388,4	4	569.978,568 376.382,124	11.442
4	569.978,568 376.382,124	5	569.973,92 376.379,075	5.559
5	569.973,92 376.379,075	1	570.233,118 376.071,816	401.985

**** Lungimile segmentelor sunt determinate în planul de proiecție Stereo 70 și sunt rotunjite la 1 milimetru.**

***** Distanța dintre puncte este formată din segmente cumulate ce sunt mai mici decât valoarea 1 milimetru.**

**DATE DESPRE IMOBILUL NR. 964**

Oficiul de Cadastru și Publicitate Imobiliară PRAHOVA
Biroul de Cadastru și Publicitate Imobiliară Ploiești

A. Partea I. Descrierea imobilului

TEREN Extravilan

Adresa: Jud. Prahova

Nr. Crt	Nr cadastral Nr. topografic	Suprafața* (mp)	Observații / Referințe
A1	27614	5.000	Sector cadastral:21 Teren neimpregmuit;

B. Partea II. Proprietari și acte

Inscrieri privitoare la dreptul de proprietate și alte drepturi reale	Referințe
20899 / 09/03/2018	
Act Normativ nr. 17, din 07/03/2014 emis de Parlamentul Romaniei;	
B2	Imobil aflat sub incidenta art.3 alin.(1) din Legea nr. 17/2014
	A1
38528 / 02/05/2018	
Act Notarial nr. 1958, din 02/05/2018 emis de NP Tudose George Radu;	
B3	Intabulare, drept de PROPRIETATEcumparare, dobandit prin Conventie, cota actuala 1/1, cota initiala 1/1
	A1
1) SC AGRICOLA ZAREA SRL, CIF:38344699	

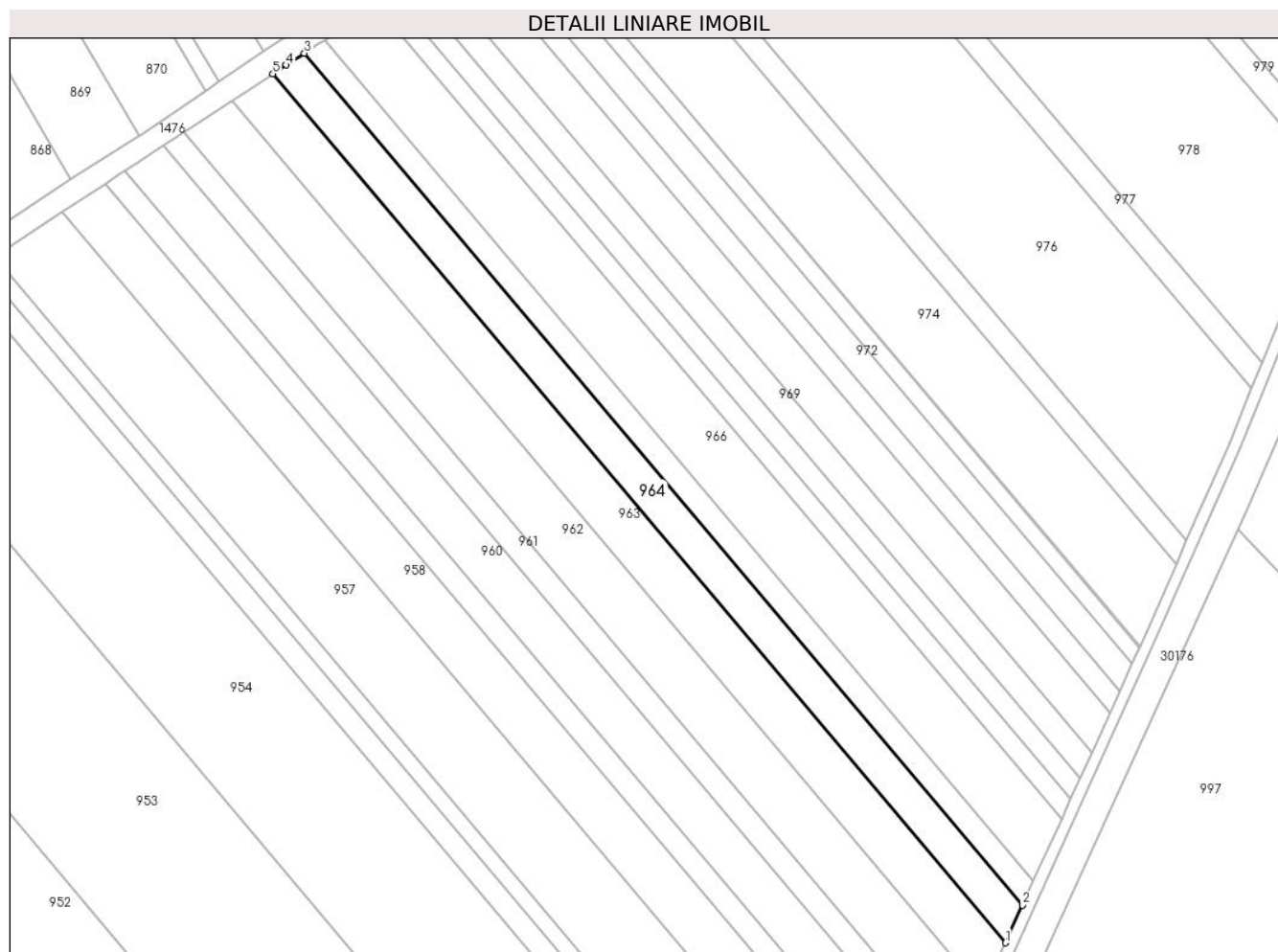
C. Partea III. SARCINI .

Inscrieri privind dezmembramintele dreptului de proprietate, drepturi reale de garanție și sarcini	Referințe
NU SUNT	

Teren

Nr cadastral	Suprafața (mp)*	Observații / Referințe
27614	5.000	

* Suprafața este determinată în planul de proiecție Stereo 70.



Date referitoare la teren

Crt	Categorie folosință	Intra vilan	Suprafața (mp)	Tarla	Parcelă	Nr. topo	Observații / Referințe
1	arabil	NU	5.000	4	19/28	-	

Lungime Segmente

1) Valorile lungimilor segmentelor sunt obținute din proiecție în plan.

Punct început	X / Y	Punct sfârșit	X / Y	Lungime segment (** (m)
1	570.240,856 376.088,819	2	570.246,763 376.101,798	14.26
2	570.246,763 376.101,798	3	569.998,986 376.395,518	384.272
3	569.998,986 376.395,518	4	569.992,784 376.391,45	7.417
4	569.992,784 376.391,45	5	569.988,135 376.388,4	5.56
5	569.988,135 376.388,4	1	570.240,856 376.088,819	391.94

**** Lungimile segmentelor sunt determinate în planul de proiecție Stereo 70 și sunt rotunjite la 1 milimetru.**

***** Distanța dintre puncte este formată din segmente cumulate ce sunt mai mici decât valoarea 1 milimetru.**

**DATE DESPRE IMOBILUL NR. 965**

Oficiul de Cadastru și Publicitate Imobiliară PRAHOVA
Biroul de Cadastru și Publicitate Imobiliară Ploiești

A. Partea I. Descrierea imobilului

TEREN Extravilan

Adresa: Jud. Prahova

Nr. Crt	Nr cadastral Nr. topografic	Suprafața* (mp)	Observații / Referințe
A1	27623	3.200	Sector cadastral:21 Teren neimprejmit;

B. Partea II. Proprietari și acte

Inscrieri privitoare la dreptul de proprietate și alte drepturi reale		Referințe
21211 / 09/03/2018		
Act Administrativ nr. 103503, din 27/08/2002 emis de COMISIA JUDETEANA PRAHOVA (act notarial nr 102 din 29.12.2017, emis de NP DAN OLIVIU VASILICA);		
B2	Imobil aflat sub incidenta art.3 alin.(1) din Legea 17/2014	A1
114762 / 05/12/2018		
Act Notarial nr. 5635, din 05/12/2018 emis de NPTudose George Radu;		
B3	Intabulare, drept de PROPRIETATEcumparare, dobandit prin Conventie, cota actuala 1/1, cota initiala 1/1 1) SC AGRICOLA ZAREA SRL, CIF:38344699	A1

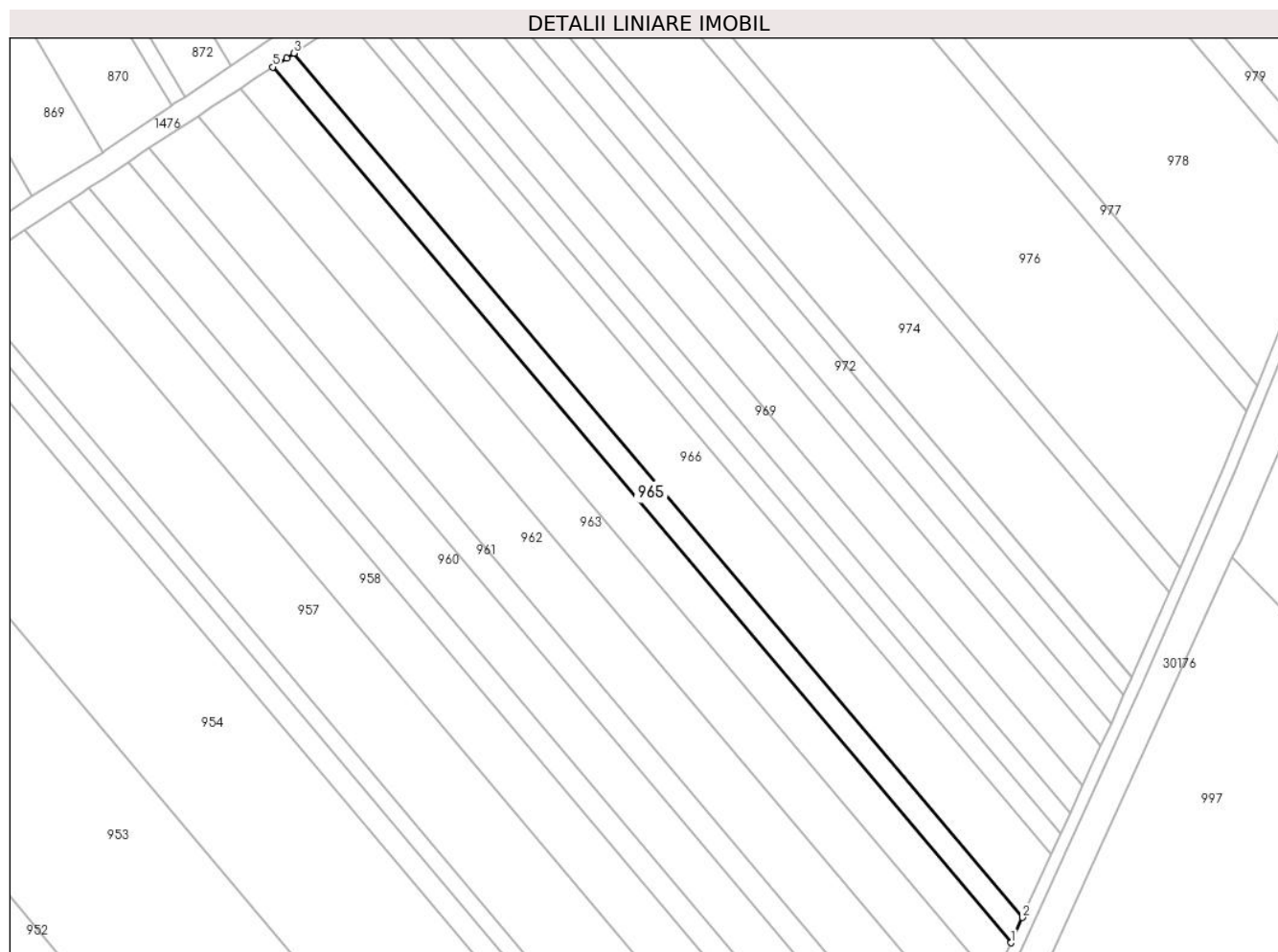
C. Partea III. SARCINI .

Inscrieri privind dezmembramintele dreptului de proprietate, drepturi reale de garanție și sarcini	Referințe
NU SUNT	

Teren

Nr cadastral	Suprafața (mp)*	Observații / Referințe
27623	3.200	

* Suprafața este determinată în planul de proiecție Stereo 70.



Date referitoare la teren

Crt	Categorie folosință	Intravilan	Suprafața (mp)	Tarla	Parcelă	Nr. topo	Observații / Referințe
1	arabil	NU	3.200	4	19/27	-	

Lungime Segmente

1) Valorile lungimilor segmentelor sunt obținute din proiecție în plan.

Punct început	X / Y	Punct sfârșit	X / Y	Lungime segment (** (m)
1	570.246,763 376.101,798	2	570.250,605 376.110,242	9.277
2	570.250,605 376.110,242	3	570.006,045 376.400,149	379.283
3	570.006,045 376.400,149	4	570.003,631 376.398,566	2.887
4	570.003,631 376.398,566	5	569.998,986 376.395,518	5.556
5	569.998,986 376.395,518	1	570.246,763 376.101,798	384.272

**** Lungimile segmentelor sunt determinate în planul de proiecție Stereo 70 și sunt rotunjite la 1 milimetru.**

***** Distanța dintre puncte este formată din segmente cumulate ce sunt mai mici decât valoarea 1 milimetru.**

**DATE DESPRE IMOBILUL NR. 966**

Oficiul de Cadastru și Publicitate Imobiliară PRAHOVA
Biroul de Cadastru și Publicitate Imobiliară Ploiești

A. Partea I. Descrierea imobilului

TEREN Extravilan

Nr. CF vechi:340

Nr. cadastral vechi:532

Adresa: Jud. Prahova

Nr. Crt	Nr cadastral Nr. topografic	Suprafața* (mp)	Observații / Referințe
A1	25602	7.900	Sector cadastral:21 Teren neimprejmuit;

B. Partea II. Proprietari și acte

Inscrieri privitoare la dreptul de proprietate și alte drepturi reale	Referințe
1911 / 25/02/2003	
Act Notarial nr. 327, din 04/02/2003 emis de BNP.LASLO CRISTINA CARMEN;	
B1	A1
Intabulare, drept de PROPRIETATEcumparare ca bun comun, dobandit prin Conventie, cota actuala 1/1, cota initiala 1/1	
1) POPESCU GEORGETA, Lipsă CNP.	
2) POPESCU GHEORGHE, Lipsă CNP.	
OBSERVATII: (provenita din conversia CF 340)	

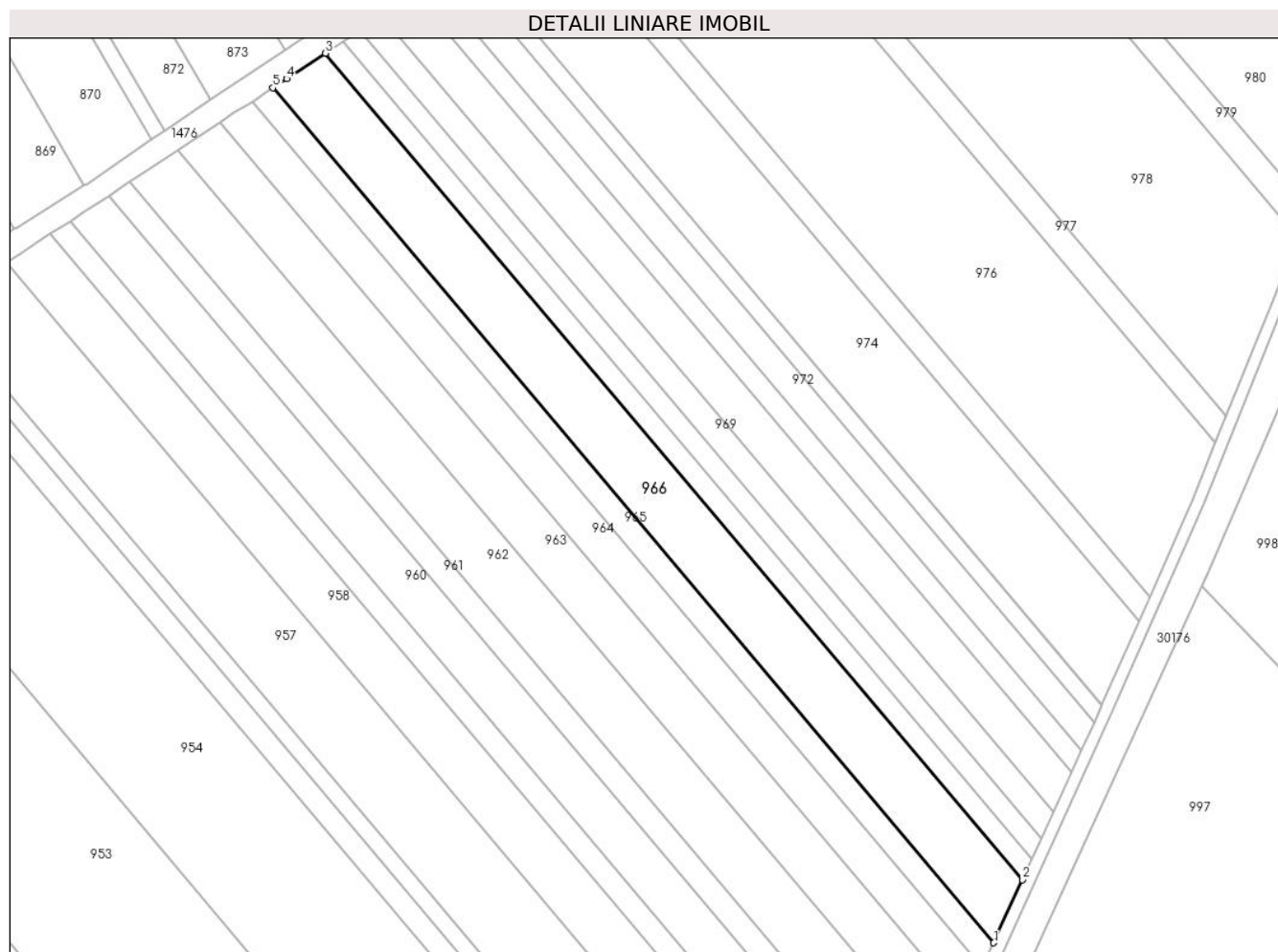
C. Partea III. SARCINI .

Inscrieri privind dezmembramintele dreptului de proprietate, drepturi reale de garanție și sarcini	Referințe
NU SUNT	

Teren

Nr cadastral	Suprafața (mp)*	Observații / Referințe
25602	7.900	

* Suprafața este determinată în planul de proiecție Stereo 70.



Date referitoare la teren

Crt	Categorie folosință	Intra vilan	Suprafața (mp)	Tarla	Parcelă	Nr. topo	Observații / Referințe
1	arabil	NU	7.900	4	19/26	-	

Lungime Segmente

1) Valorile lungimilor segmentelor sunt obținute din proiecție în plan.

Punct început	X / Y	Punct sfârșit	X / Y	Lungime segment (** (m)
1	570.250,605 376.110,242	2	570.260,316 376.131,579	23.443
2	570.260,316 376.131,579	3	570.023,884 376.411,851	366.678
3	570.023,884 376.411,851	4	570.010,687 376.403,194	15.783
4	570.010,687 376.403,194	5	570.006,045 376.400,149	5.552
5	570.006,045 376.400,149	1	570.250,605 376.110,242	379.283

**** Lungimile segmentelor sunt determinate în planul de proiecție Stereo 70 și sunt rotunjite la 1 milimetru.**

***** Distanța dintre puncte este formată din segmente cumulate ce sunt mai mici decât valoarea 1 milimetru.**

**DATE DESPRE IMOBILUL NR. 967**

Oficiul de Cadastru și Publicitate Imobiliară PRAHOVA
Biroul de Cadastru și Publicitate Imobiliară Ploiești

A. Partea I. Descrierea imobilului

TEREN Extravilan

Adresa: Jud. Prahova

Nr. Crt	Nr cadastral Nr. topografic	Suprafața* (mp)	Observații / Referințe
A1		2.500	Sector cadastral:21 Teren neimpregmuit;

B. Partea II. Proprietari și acte

Inscrieri privitoare la dreptul de proprietate și alte drepturi reale		Referințe
/		
Act Administrativ nr. 414, din 23/03/2006 emis de CJSDPAT PRAHOVA;		
B1	Intabulare, drept de PROPRIETATE, dobândit prin Reconstituire, cota actuala 1/1, cota initiala 1/1 1) MIHALACHE STAN , Lipsă CNP. 2) ISTRATE MARIA, Lipsă CNP. 3) MIHALACHE ANA, Lipsă CNP. 4) MIHALACHE ALEXANDRINA, Lipsă CNP. 5) TOMA STELIANA, Lipsă CNP. 6) MIHALACHE MARIN , Lipsă CNP. 7) GHEORGHE IOANA, Lipsă CNP.	A1

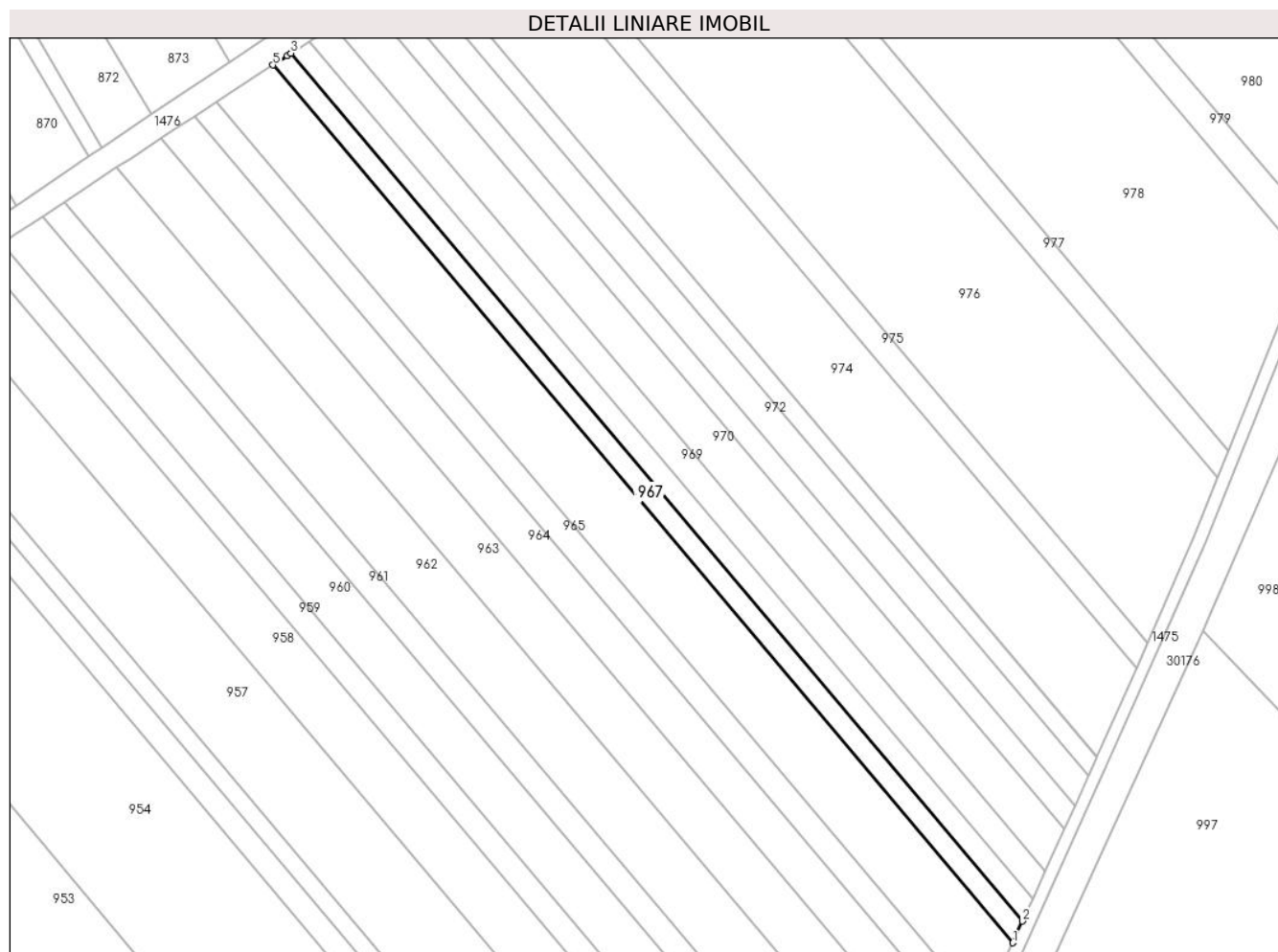
C. Partea III. SARCINI .

Inscrieri privind dezmembramintele dreptului de proprietate, drepturi reale de garanție și sarcini	Referințe
NU SUNT	

Teren

Nr cadastral	Suprafața (mp)*	Observații / Referințe
	2.500	

* Suprafața este determinată în planul de proiecție Stereo 70.



Date referitoare la teren

Crt	Categorie folosință	Intravilan	Suprafața (mp)	Tarla	Parcelă	Nr. topo	Observații / Referințe
1	arabil	NU	2.500	4	19/25	-	

Lungime Segmente

1) Valorile lungimilor segmentelor sunt obținute din proiecție în plan.

Punct început	X / Y	Punct sfârșit	X / Y	Lungime segment (** (m)
1	570.260,316 376.131,579	2	570.263,46 376.138,486	7.589
2	570.263,46 376.138,486	3	570.029,658 376.415,639	362.598
3	570.029,658 376.415,639	4	570.028,512 376.414,887	1.371
4	570.028,512 376.414,887	5	570.023,884 376.411,851	5.535
5	570.023,884 376.411,851	1	570.260,316 376.131,579	366.678

**** Lungimile segmentelor sunt determinate în planul de proiecție Stereo 70 și sunt rotunjite la 1 milimetru.**

***** Distanța dintre puncte este formată din segmente cumulate ce sunt mai mici decât valoarea 1 milimetru.**

**DATE DESPRE IMOBILUL NR. 968**

Oficiul de Cadastru și Publicitate Imobiliară PRAHOVA
Biroul de Cadastru și Publicitate Imobiliară Ploiești

A. Partea I. Descrierea imobilului

TEREN Extravilan

Adresa: Jud. Prahova

Nr. Crt	Nr cadastral Nr. topografic	Suprafața* (mp)	Observații / Referințe
A1		2.500	Sector cadastral:21 Teren neimprejmuit;

B. Partea II. Proprietari și acte

Inscrieri privitoare la dreptul de proprietate și alte drepturi reale		Referințe
/		
Act Administrativ nr. 103530, din 27/08/2002 emis de CJSDPAT PRAHOVA;		
B1	Intabulare, drept de PROPRIETATE, dobandit prin Reconstituire, cota actuala 1/1, cota initiala 1/1 1) CIOBANU MARIA, Lipsă CNP. 2) LUMINARE ANDREI, Lipsă CNP.	A1

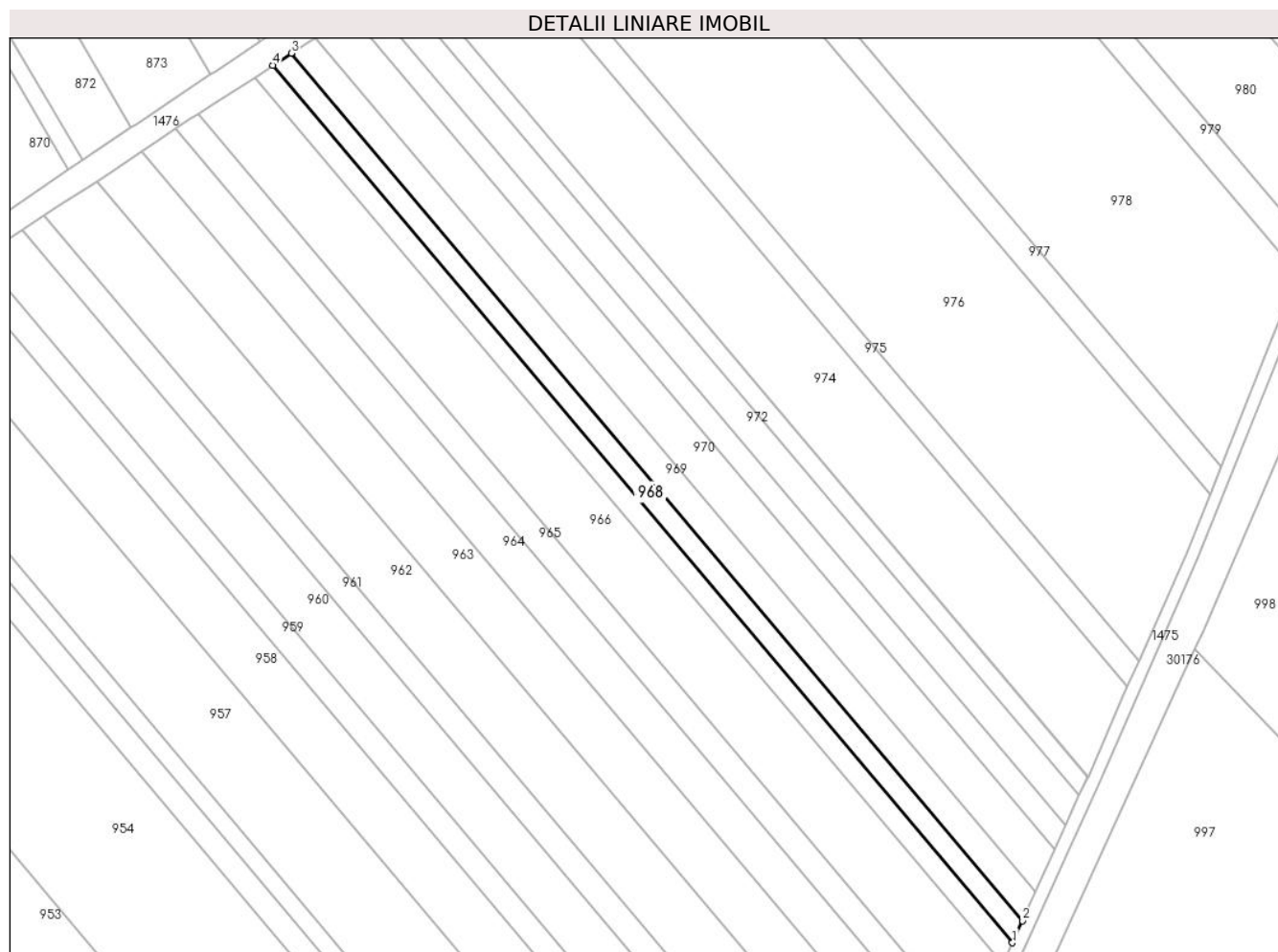
C. Partea III. SARCINI .

Inscrieri privind dezmembramintele dreptului de proprietate, drepturi reale de garanție și sarcini	Referințe
NU SUNT	

Teren

Nr cadastral	Suprafața (mp)*	Observații / Referințe
	2.500	

* Suprafața este determinată în planul de proiecție Stereo 70.



Date referitoare la teren

Crt	Categorie folosință	Intra vilan	Suprafața (mp)	Tarla	Parcelă	Nr. topo	Observații / Referințe
1	arabil	NU	2.500	4	19/24	-	

Lungime Segmente

1) Valorile lungimilor segmentelor sunt obținute din proiecție în plan.

Punct început	X / Y	Punct sfârșit	X / Y	Lungime segment (** (m)
1	570.263,46 376.138,486	2	570.266,639 376.145,471	7.674
2	570.266,639 376.145,471	3	570.035,498 376.419,47	358.471
3	570.035,498 376.419,47	4	570.029,658 376.415,639	6.984
4	570.029,658 376.415,639	1	570.263,46 376.138,486	362.598

** Lungimile segmentelor sunt determinate în planul de proiecție Stereo 70 și sunt rotunjite la 1 milimetru.

***** Distanţa dintre puncte este formată din segmente cumulate ce sunt mai mici decât valoarea 1 milimetru.**

**DATE DESPRE IMOBILUL NR. 969**

Oficiul de Cadastru și Publicitate Imobiliară PRAHOVA
Biroul de Cadastru și Publicitate Imobiliară Ploiești

A. Partea I. Descrierea imobilului

TEREN Extravilan

Adresa: Jud. Prahova

Nr. Crt	Nr cadastral Nr. topografic	Suprafața* (mp)	Observații / Referințe
A1		3.200	Sector cadastral:21 Teren neimprejmut;

B. Partea II. Proprietari și acte

Inscrieri privitoare la dreptul de proprietate și alte drepturi reale		Referințe
/		
Act Notarial nr. 15, din 13/02/2006 emis de NP DRĂGAN NICOLETA;		
B1	Intabulare, drept de PROPRIETATE, cu titlu de moștenire, dobandit prin Succesiune, cota actuala 1/5, cota initiala 1/5 1) ILIE NICULAE , Lipsă CNP.	A1
B2	Intabulare, drept de PROPRIETATE, cu titlu de moștenire, dobandit prin Succesiune, cota actuala 1/5, cota initiala 1/5 1) ILIE ION , Lipsă CNP.	A1
B3	Intabulare, drept de PROPRIETATE, cu titlu de moștenire, dobandit prin Succesiune, cota actuala 1/5, cota initiala 1/5 1) IATAN GHERGHINA , Lipsă CNP.	A1
B4	Intabulare, drept de PROPRIETATE, cu titlu de moștenire, dobandit prin Succesiune, cota actuala 1/5, cota initiala 1/5 1) MIHALACHE MARIA , Lipsă CNP.	A1
B5	Intabulare, drept de PROPRIETATE, cu titlu de moștenire, dobandit prin Succesiune, cota actuala 1/5, cota initiala 1/5 1) MARIN ELENA , Lipsă CNP.	A1

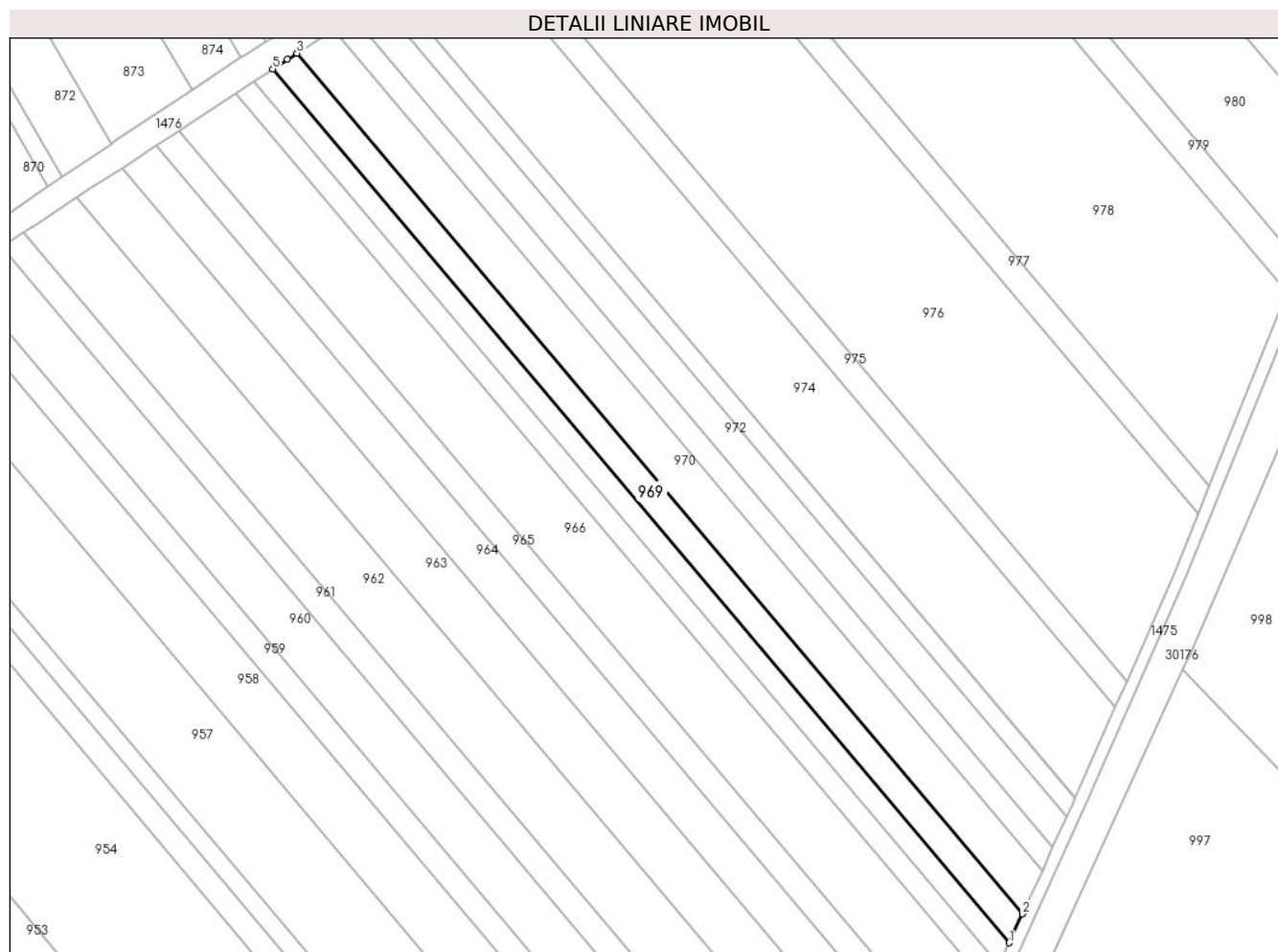
C. Partea III. SARCINI .

Inscrieri privind dezmembramintele dreptului de proprietate, drepturi reale de garanție și sarcini	Referințe
NU SUNT	

Teren

Nr cadastral	Suprafața (mp)*	Observații / Referințe
	3.200	

* Suprafața este determinată în planul de proiecție Stereo 70.



Date referitoare la teren

Crt	Categorie folosință	Intravilan	Suprafața (mp)	Tarla	Parcelă	Nr. topo	Observații / Referințe
1	arabil	NU	3.200	4	19/23	-	

Lungime Segmente

1) Valorile lungimilor segmentelor sunt obținute din proiecție în plan.

Punct început	X / Y	Punct sfârșit	X / Y	Lungime segment (** (m)
1	570.266,639 376.145,471	2	570.270,762 376.154,532	9.955
2	570.270,762 376.154,532	3	570.043,073 376.424,439	353.118
3	570.043,073 376.424,439	4	570.040,112 376.422,496	3.542
4	570.040,112 376.422,496	5	570.035,498 376.419,47	5.518
5	570.035,498 376.419,47	1	570.266,639 376.145,471	358.471

**** Lungimile segmentelor sunt determinate în planul de proiecție Stereo 70 și sunt rotunjite la 1 milimetru.**

***** Distanța dintre puncte este formată din segmente cumulate ce sunt mai mici decât valoarea 1 milimetru.**

**DATE DESPRE IMOBILUL NR. 970**

Oficiul de Cadastru și Publicitate Imobiliară PRAHOVA
Biroul de Cadastru și Publicitate Imobiliară Ploiești

A. Partea I. Descrierea imobilului

TEREN Extravilan

Adresa: Jud. Prahova

Nr. Crt	Nr cadastral Nr. topografic	Suprafața* (mp)	Observații / Referințe
A1	25944	4.700	Sector cadastral:21 Teren neimprejmut;

B. Partea II. Proprietari și acte

Inscrieri privitoare la dreptul de proprietate și alte drepturi reale		Referințe
48951 / 17/07/2013		
Act Administrativ nr. 103524, din 27/08/2002 emis de COMISIA JUDETEANA PRAHOVA (act notarial nr. 126/16-10-2012 emis de NP TUDOSE MARIA);		
B1	Intabulare, drept de PROPRIETATEmostenire, dobandit prin Succesiune, cota actuala 2/12, cota initiala 2/12 1) ZANFIR VASILICA	A1
B2	Intabulare, drept de PROPRIETATEmostenire, dobandit prin Succesiune, cota actuala 2/12, cota initiala 2/12 1) DUMITRU GHERGHINA	A1
B3	Intabulare, drept de PROPRIETATEmostenire, dobandit prin Succesiune, cota actuala 2/12, cota initiala 2/12 1) DRAGOMIRESCU MARIA	A1
B4	Intabulare, drept de PROPRIETATEmostenire, dobandit prin Succesiune, cota actuala 2/12, cota initiala 2/12 1) MARIN NICULINA	A1
B5	Intabulare, drept de PROPRIETATEmostenire, dobandit prin Succesiune, cota actuala 1/12, cota initiala 1/12 1) DINCA GEORGIAN	A1
B6	Intabulare, drept de PROPRIETATEmostenire, dobandit prin Succesiune, cota actuala 1/12, cota initiala 1/12 1) DINCA FLORIN ADRIAN	A1
B7	Intabulare, drept de PROPRIETATEmostenire, dobandit prin Succesiune, cota actuala 1/12, cota initiala 1/12 1) DINCA LUCIAN	A1
B8	Intabulare, drept de PROPRIETATEmostenire, dobandit prin Succesiune, cota actuala 1/12, cota initiala 1/12 1) DINCA GEORGE	A1
18449 / 24/02/2016		
Act Normativ nr. 17, din 07/03/2014 emis de Parlamentul Romaniei (act notarial nr. 126/16-10-2012 emis de NP TUDOSE MARIA);		
B9	Imobil aflat sub incidenta art.3 alin.(1) din Legea 17/2014	A1

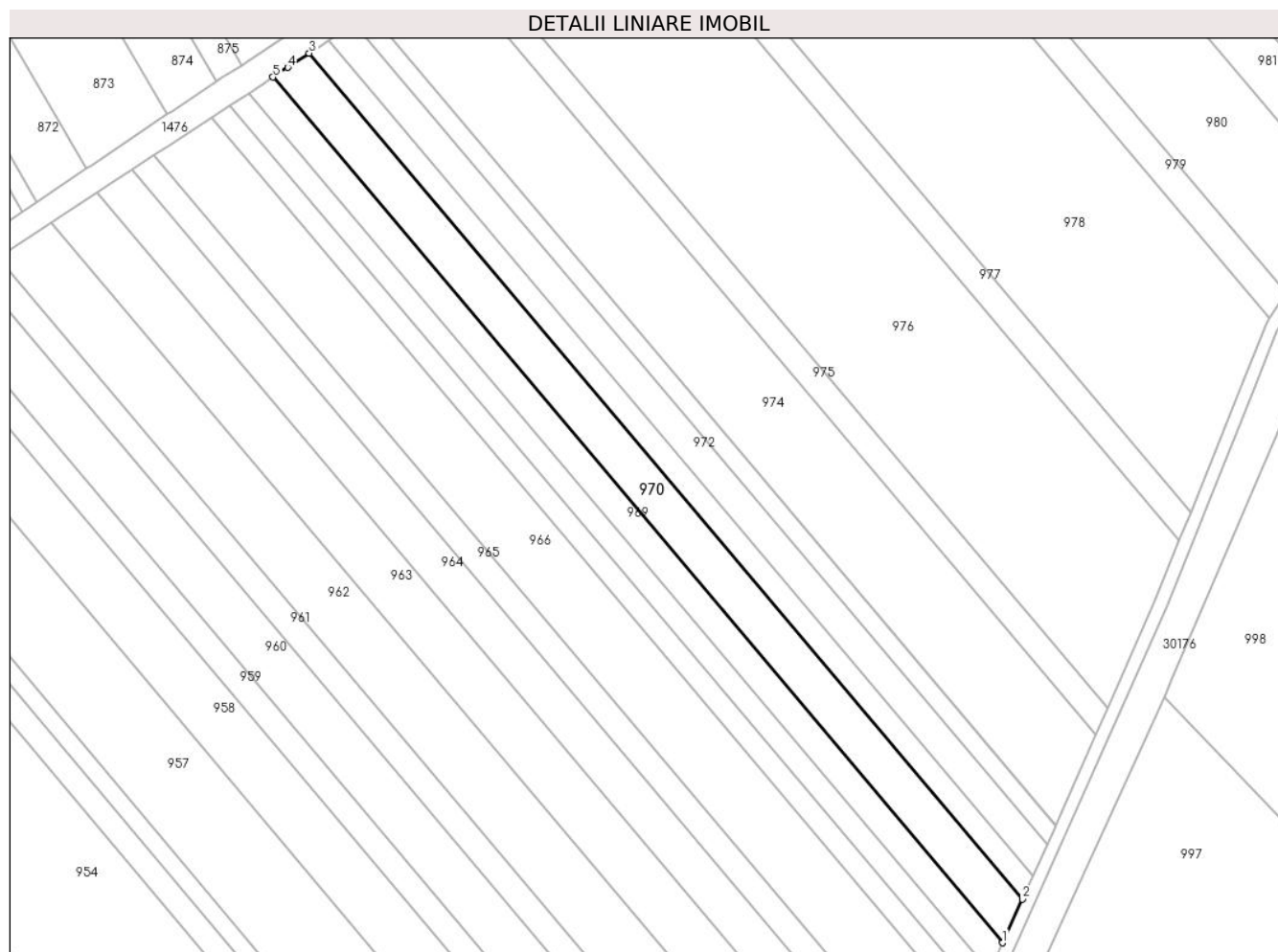
C. Partea III. SARCINI .

Inscrieri privind dezmembramintele dreptului de proprietate, drepturi reale de garanție și sarcini	Referințe
NU SUNT	

Teren

Nr cadastral	Suprafața (mp)*	Observații / Referințe
25944	4.700	

* Suprafața este determinată în planul de proiecție Stereo 70.



Date referitoare la teren

Crt	Categorie folosință	Intra vilan	Suprafața (mp)	Tarla	Parcelă	Nr. topo	Observații / Referințe
1	arabil	NU	4.700	4	19/22	-	NU ESTE IMPREJMUIT

Lungime Segmente

1) Valorile lungimilor segmentelor sunt obținute din proiecție în plan.

Punct început	X / Y	Punct sfârșit	X / Y	Lungime segment (** (m)
1	570.270,762 376.154,532	2	570.276,934 376.168,094	14.9
2	570.276,934 376.168,094	3	570.054,403 376.431,887	345.119
3	570.054,403 376.431,887	4	570.047,675 376.427,457	8.055
4	570.047,675 376.427,457	5	570.043,073 376.424,439	5.503
5	570.043,073 376.424,439	1	570.270,762 376.154,532	353.118

**** Lungimile segmentelor sunt determinate în planul de proiecție Stereo 70 și sunt rotunjite la 1 milimetru.**

***** Distanța dintre puncte este formată din segmente cumulate ce sunt mai mici decât valoarea 1 milimetru.**

**DATE DESPRE IMOBILUL NR. 971**

Oficiul de Cadastru și Publicitate Imobiliară PRAHOVA
Biroul de Cadastru și Publicitate Imobiliară Ploiești

A. Partea I. Descrierea imobilului

TEREN Extravilan

Adresa: Jud. Prahova

Nr. Crt	Nr cadastral Nr. topografic	Suprafața* (mp)	Observații / Referințe
A1	30328	Din acte: 0 Masurata: 2.500	Sector cadastral:21 Teren neimpregmuit;

B. Partea II. Proprietari și acte

Inscrieri privitoare la dreptul de proprietate și alte drepturi reale	Referințe
59389 / 21/04/2023	
Act Normativ nr. 17, din 07/03/2014 emis de PARLAMENTUL ROMANIEI (act administrativ nr 216222 din 12.01.2023, emis de COMISIA JUDETEANA PRAHOVA);	
B1	se notează faptul ca imobilul înscris in prezenta carte funciara se afla sub incidenta art.3 alin.(1) din Legea nr.17/2014
Act Notarial nr. 33, din 14/02/2023 emis de NP LUPU MARIA LUIZA (act administrativ nr 216222 din 12.01.2023, emis de COMISIA JUDETEANA PRAHOVA);	
B2	Intabulare, drept de PROPRIETATE, dobandit prin Succesiune, cota actuala 1/3, cota initiala 1/3 1) PATRAN EMIL
B3	Intabulare, drept de PROPRIETATE, dobandit prin Succesiune, cota actuala 1/3, cota initiala 1/3 1) PATRAN STELICA
B4	Intabulare, drept de PROPRIETATE, dobandit prin Succesiune, cota actuala 1/3, cota initiala 1/3 1) PATRAN GHEORGHE

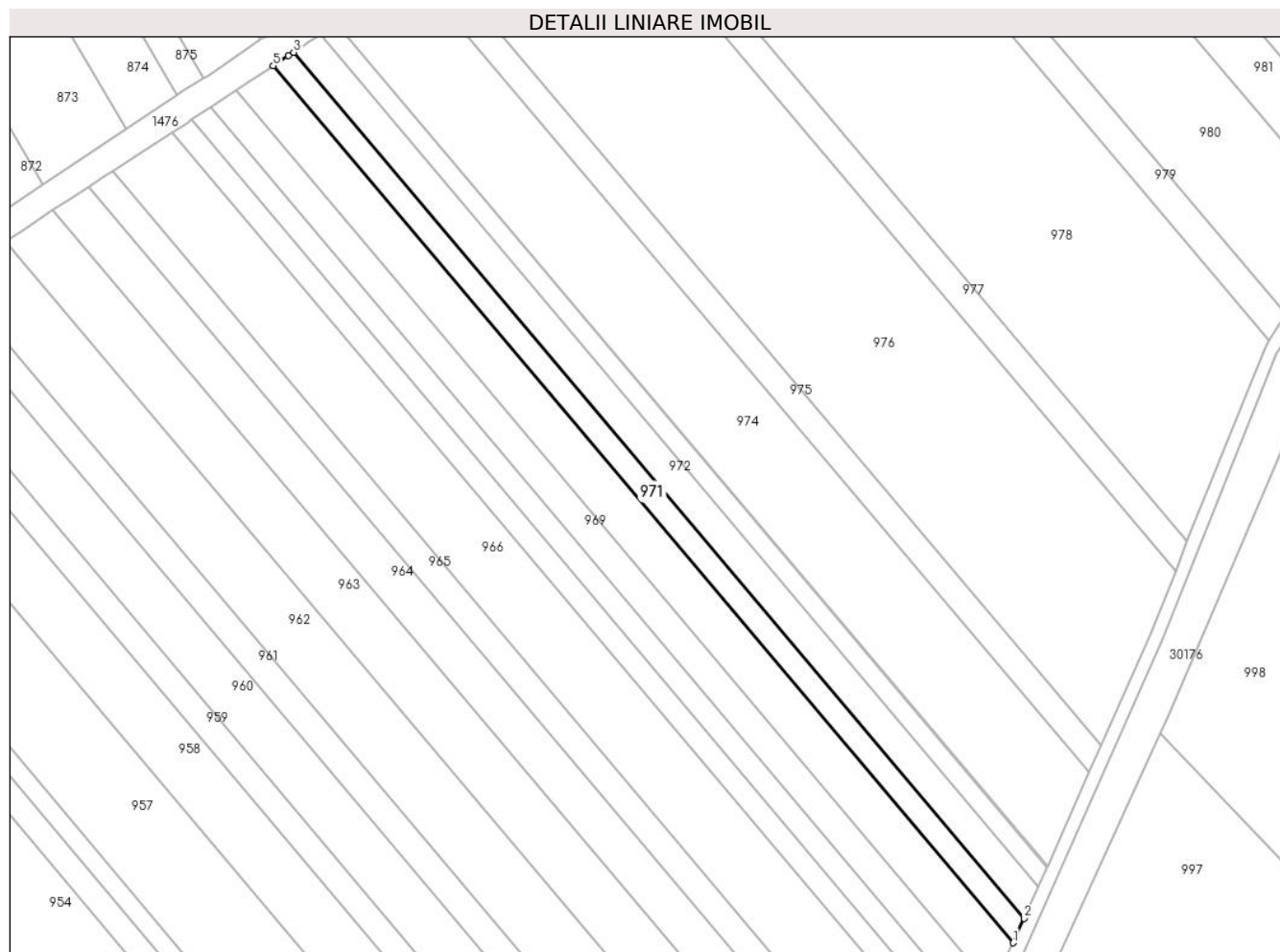
C. Partea III. SARCINI .

Inscrieri privind dezmembramintele dreptului de proprietate, drepturi reale de garanție și sarcini	Referințe
NU SUNT	

Teren

Nr cadastral	Suprafața (mp)*	Observații / Referințe
30328	Din acte: 0 Masurata: 2.500	

* Suprafața este determinată în planul de proiecție Stereo 70.



Date referitoare la teren

Crt	Categorie folosință	Intra vilan	Suprafața (mp)	Tarla	Parcelă	Nr. topo	Observații / Referințe
1	arabil	NU	2.500	4	19/21	-	

Lungime Segmente

1) Valorile lungimilor segmentelor sunt obținute din proiecție în plan.

Punct început	X / Y	Punct sfârșit	X / Y	Lungime segment (** (m)
1	570.276,934 376.168,094	2	570.280,276 376.175,437	8.068
2	570.280,276 376.175,437	3	570.060,534 376.435,925	340.794
3	570.060,534 376.435,925	4	570.058,977 376.434,899	1.865
4	570.058,977 376.434,899	5	570.054,403 376.431,887	5.477
5	570.054,403 376.431,887	1	570.276,934 376.168,094	345.119

**** Lungimile segmentelor sunt determinate în planul de proiecție Stereo 70 și sunt rotunjite la 1 milimetru.**

***** Distanța dintre puncte este formată din segmente cumulate ce sunt mai mici decât valoarea 1 milimetru.**

**DATE DESPRE IMOBILUL NR. 972**

Oficiul de Cadastru și Publicitate Imobiliară PRAHOVA
Biroul de Cadastru și Publicitate Imobiliară Ploiești

A. Partea I. Descrierea imobilului

TEREN Extravilan

Adresa: Jud. Prahova

Nr. Crt	Nr cadastral Nr. topografic	Suprafața* (mp)	Observații / Referințe
A1		3.200	Sector cadastral:21 Teren neimprejmuit;

B. Partea II. Proprietari și acte

Inscrieri privitoare la dreptul de proprietate și alte drepturi reale	Referințe
/	
Act Administrativ nr. 103525, din 27/08/2002 emis de CJSDPAT PRAHOVA;	
B1	A1
Intabulare, drept de PROPRIETATE, dobandit prin Reconstituire, cota actuala 1/1, cota initiala 1/1	
1) DINCĂ GHE CONSTANTIN, decedat DEFUNCT:Da	

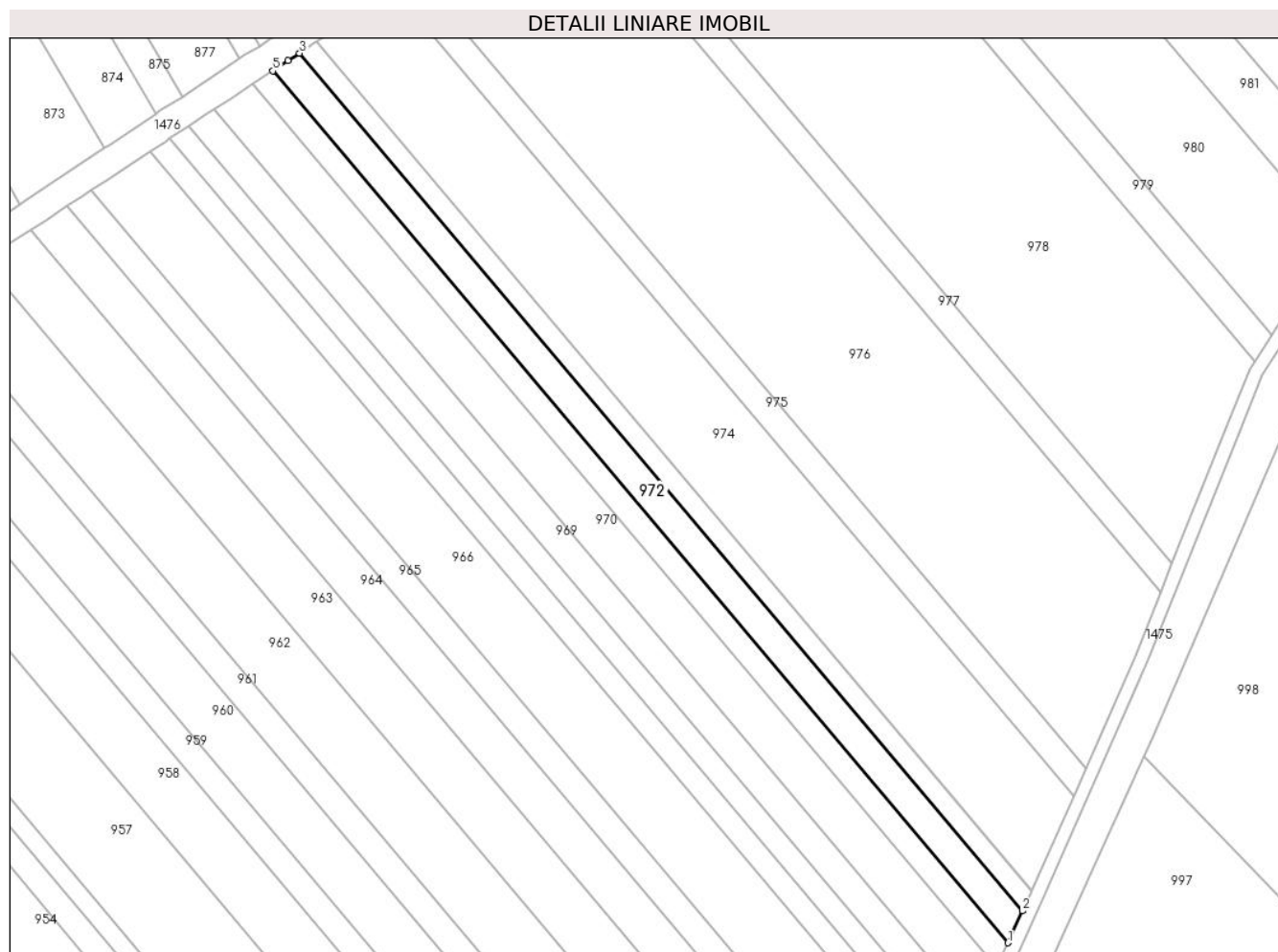
C. Partea III. SARCINI .

Inscrieri privind dezmembramintele dreptului de proprietate, drepturi reale de garanție și sarcini	Referințe
NU SUNT	

Teren

Nr cadastral	Suprafața (mp)*	Observații / Referințe
	3.200	

* Suprafața este determinată în planul de proiecție Stereo 70.



Date referitoare la teren

Crt	Categorie folosință	Intravilan	Suprafața (mp)	Tarla	Parcelă	Nr. topo	Observații / Referințe
1	arabil	NU	3.200	4	19/20	-	

Lungime Segmente

1) Valorile lungimilor segmentelor sunt obținute din proiecție în plan.

Punct început	X / Y	Punct sfârșit	X / Y	Lungime segment (** (m)
1	570.280,276 376.175,437	2	570.284,617 376.184,975	10.479
2	570.284,617 376.184,975	3	570.068,492 376.441,175	335.184
3	570.068,492 376.441,175	4	570.065,091 376.438,932	4.074
4	570.065,091 376.438,932	5	570.060,534 376.435,925	5.46
5	570.060,534 376.435,925	1	570.280,276 376.175,437	340.794

**** Lungimile segmentelor sunt determinate în planul de proiecție Stereo 70 și sunt rotunjite la 1 milimetru.**

***** Distanța dintre puncte este formată din segmente cumulate ce sunt mai mici decât valoarea 1 milimetru.**

**DATE DESPRE IMOBILUL NR. 973**

Oficiul de Cadastru și Publicitate Imobiliară PRAHOVA
Biroul de Cadastru și Publicitate Imobiliară Ploiești

A. Partea I. Descrierea imobilului

TEREN Extravilan

Adresa: Jud. Prahova

Nr. Crt	Nr cadastral Nr. topografic	Suprafața* (mp)	Observații / Referințe
A1		2.000	Sector cadastral:21 Teren neimprejmuit;

B. Partea II. Proprietari și acte

Inscrieri privitoare la dreptul de proprietate și alte drepturi reale		Referințe
/		
Act Administrativ nr. 103533, din 27/08/2002 emis de CJSDPAT PRAHOVA;		
B1	Intabulare, drept de PROPRIETATE, dobandit prin Reconstituire, cota actuala 1/1, cota initiala 1/1 1) PĂUN FLOAREA, Lipsă CNP.	A1

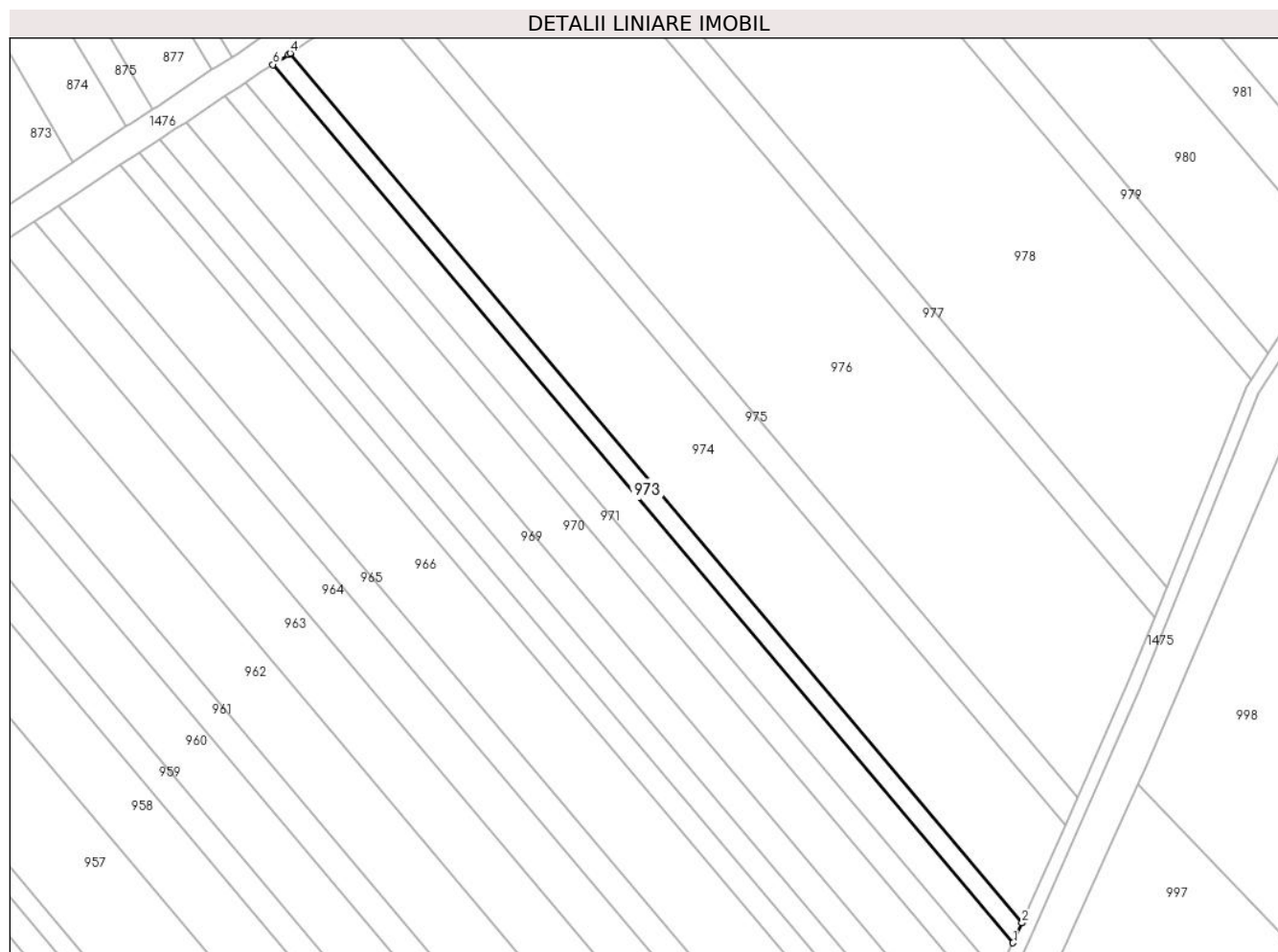
C. Partea III. SARCINI .

Inscrieri privind dezmembramintele dreptului de proprietate, drepturi reale de garanție și sarcini	Referințe
NU SUNT	

Teren

Nr cadastral	Suprafața (mp)*	Observații / Referințe
	2.000	

* Suprafața este determinată în planul de proiecție Stereo 70.



Date referitoare la teren

Crt	Categorie folosință	Intravilan	Suprafața (mp)	Tarla	Parcelă	Nr. topo	Observații / Referințe
1	arabil	NU	2.000	4	19/19	-	

Lungime Segmente

1) Valorile lungimilor segmentelor sunt obținute din proiecție în plan.

Punct început	X / Y	Punct sfârșit	X / Y	Lungime segment (** (m)
1	570.284,617 376.184,975	2	570.287,245 376.190,75	6.345
2	570.287,245 376.190,75	3	570.287,365 376.191,021	0.296
3	570.287,365 376.191,021	4	570.073,534 376.444,501	331.626
4	570.073,534 376.444,501	5	570.073,03 376.444,168	0.604
5	570.073,03 376.444,168	6	570.068,492 376.441,175	5.436

Punct început	X / Y	Punct sfârșit	X / Y	Lungime segment (** (m)
6	570.068,492 376.441,175	1	570.284,617 376.184,975	335.184

** Lungimile segmentelor sunt determinate în planul de proiecție Stereo 70 și sunt rotunjite la 1 milimetru.

*** Distanța dintre puncte este formată din segmente cumulate ce sunt mai mici decât valoarea 1 milimetru.

**DATE DESPRE IMOBILUL NR. 974**

Oficiul de Cadastru și Publicitate Imobiliară PRAHOVA
Biroul de Cadastru și Publicitate Imobiliară Ploiești

A. Partea I. Descrierea imobilului

TEREN Extravilan

Adresa: Jud. Prahova

Nr. Crt	Nr cadastral Nr. topografic	Suprafața* (mp)	Observații / Referințe
A1		9.000	Sector cadastral:21 Teren neimprejmuit;

B. Partea II. Proprietari și acte

Inscrieri privitoare la dreptul de proprietate și alte drepturi reale	Referințe
/	
Act Administrativ nr. 103519, din 27/08/2002 emis de CJSDPAT PRAHOVA;	
B1	A1
Intabulare, drept de PROPRIETATE, dobandit prin Reconstituire, cota actuala 1/1, cota initiala 1/1 1) BARBU N GHEORGHE , Lipsă CNP.	

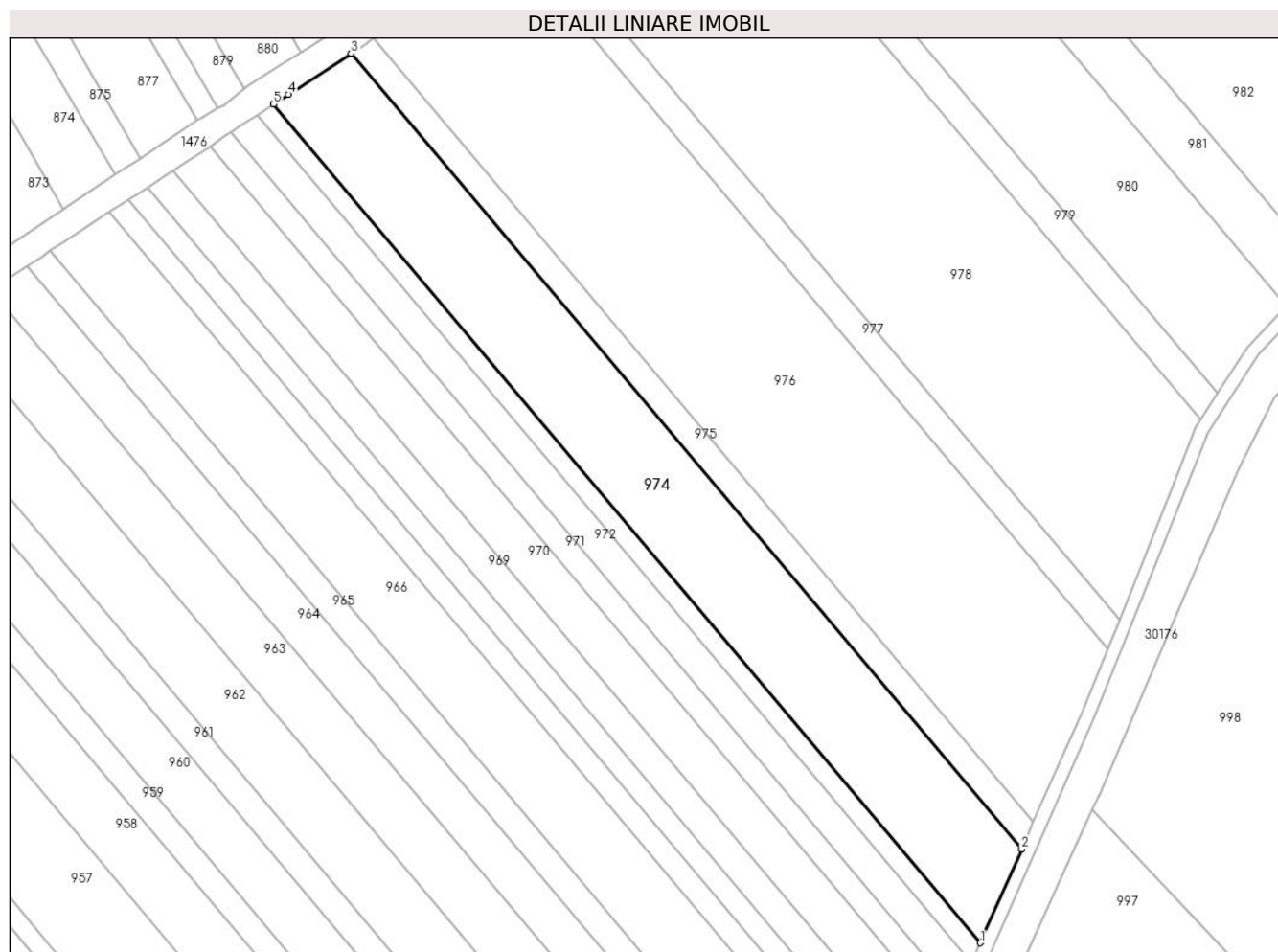
C. Partea III. SARCINI .

Inscrieri privind dezmembramintele dreptului de proprietate, drepturi reale de garanție și sarcini	Referințe
NU SUNT	

Teren

Nr cadastral	Suprafața (mp)*	Observații / Referințe
	9.000	

* Suprafața este determinată în planul de proiecție Stereo 70.



Date referitoare la teren

Crt	Categorie folosință	Intravilan	Suprafața (mp)	Tarla	Parcelă	Nr. topo	Observații / Referințe
1	arabil	NU	9.000	4	19/18	-	

Lungime Segmente

1) Valorile lungimilor segmentelor sunt obținute din proiecție în plan.

Punct început	X / Y	Punct sfârșit	X / Y	Lungime segment (** (m)
1	570.287,365 376.191,021	2	570.299,879 376.219,377	30.995
2	570.299,879 376.219,377	3	570.096,943 376.459,941	314.729
3	570.096,943 376.459,941	4	570.078,059 376.447,485	22.622
4	570.078,059 376.447,485	5	570.073,534 376.444,501	5.42
5	570.073,534 376.444,501	1	570.287,365 376.191,021	331.626

**** Lungimile segmentelor sunt determinate în planul de proiecție Stereo 70 și sunt rotunjite la 1 milimetru.**

***** Distanța dintre puncte este formată din segmente cumulate ce sunt mai mici decât valoarea 1 milimetru.**

**DATE DESPRE IMOBILUL NR. 975**

Oficiul de Cadastru și Publicitate Imobiliară PRAHOVA
Biroul de Cadastru și Publicitate Imobiliară Ploiești

A. Partea I. Descrierea imobilului

TEREN Extravilan

Adresa: Jud. Prahova

Nr. Crt	Nr cadastral Nr. topografic	Suprafața* (mp)	Observații / Referințe
A1		2.500	Sector cadastral:21 Teren neimprejmuit;

B. Partea II. Proprietari și acte

Inscrieri privitoare la dreptul de proprietate și alte drepturi reale	Referințe
/	
Act Administrativ nr. 103521, din 27/08/2002 emis de CJSDPAT PRAHOVA;	
B1	A1
Intabulare, drept de PROPRIETATE, dobandit prin Reconstituire, cota actuala 1/1, cota initiala 1/1	
1) BARBU NICULAE DUMITRU , Lipsă CNP.	

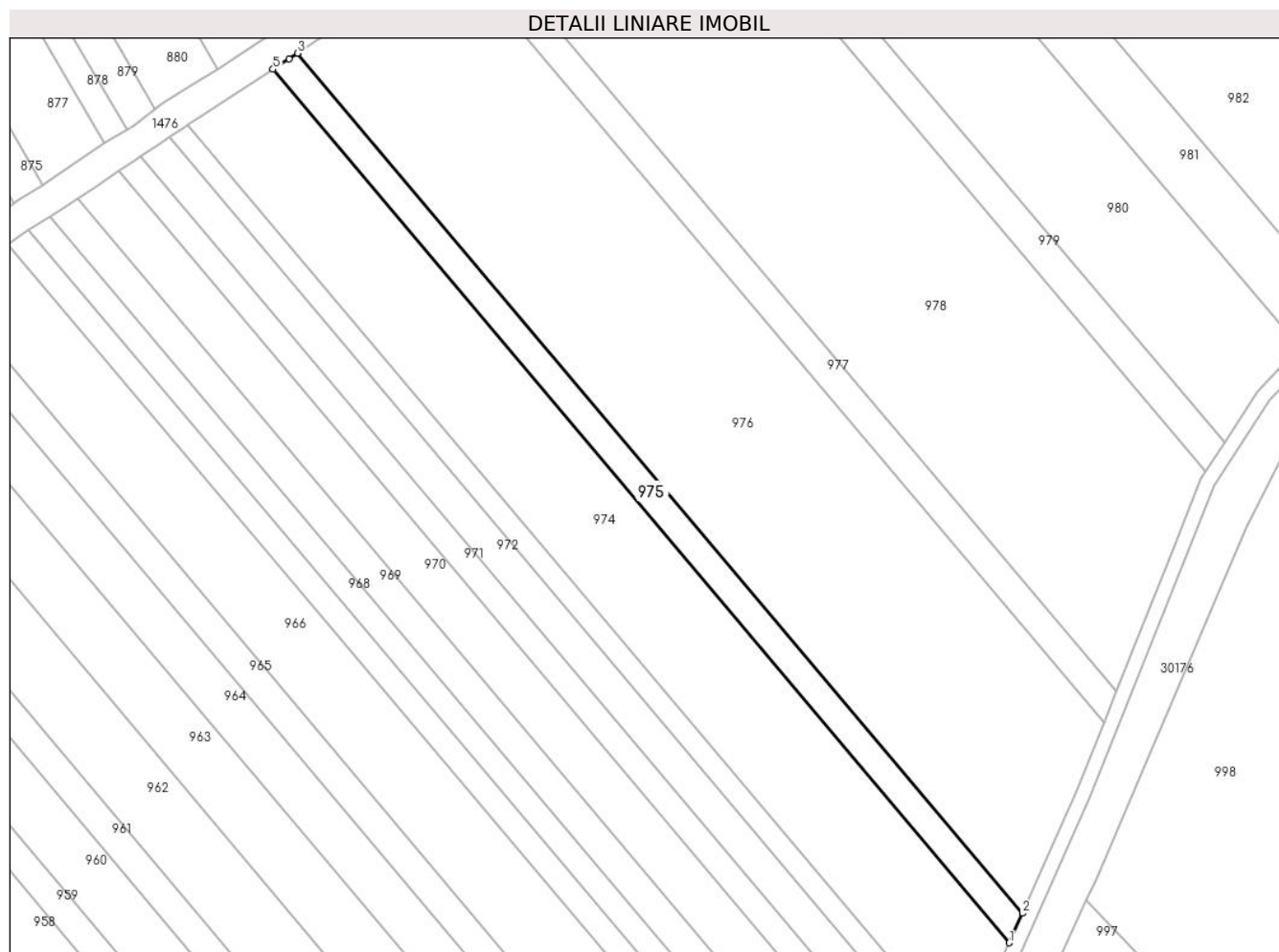
C. Partea III. SARCINI .

Inscrieri privind dezmembramintele dreptului de proprietate, drepturi reale de garanție și sarcini	Referințe
NU SUNT	

Teren

Nr cadastral	Suprafața (mp)*	Observații / Referințe
	2.500	

* Suprafața este determinată în planul de proiecție Stereo 70.



Date referitoare la teren

Crt	Categorie folosință	Intravilan	Suprafața (mp)	Tarla	Parcelă	Nr. topo	Observații / Referințe
1	arabil	NU	2.500	4	19/17	-	

Lungime Segmente

1) Valorile lungimilor segmentelor sunt obținute din proiecție în plan.

Punct început	X / Y	Punct sfârșit	X / Y	Lungime segment (** (m)
1	570.299,879 376.219,377	2	570.303,476 376.227,527	8.908
2	570.303,476 376.227,527	3	570.103,672 376.464,379	309.872
3	570.103,672 376.464,379	4	570.101,362 376.462,856	2.767
4	570.101,362 376.462,856	5	570.096,943 376.459,941	5.294
5	570.096,943 376.459,941	1	570.299,879 376.219,377	314.729

**** Lungimile segmentelor sunt determinate în planul de proiecție Stereo 70 și sunt rotunjite la 1 milimetru.**

***** Distanța dintre puncte este formată din segmente cumulate ce sunt mai mici decât valoarea 1 milimetru.**

**DATE DESPRE IMOBILUL NR. 976**

Oficiul de Cadastru și Publicitate Imobiliară PRAHOVA
Biroul de Cadastru și Publicitate Imobiliară Ploiești

A. Partea I. Descrierea imobilului

TEREN Extravilan

Adresa: Jud. Prahova, Tarla 4 - Arabil 19/16

Nr. Crt	Nr cadastral Nr. topografic	Suprafața* (mp)	Observații / Referințe
A1	28060	15.000	Sector cadastral:21 Teren neimprejmut;

B. Partea II. Proprietari și acte

Inscrieri privitoare la dreptul de proprietate și alte drepturi reale		Referințe
10377 / 06/02/2019		
Act Administrativ nr. 340, din 04/11/2003 emis de Comisia Judeteana Prahova (act notarial nr 32 din 25.03.2015, emis de NP Neculae Aurelian;act notarial nr 16 din 18.02.2011, emis de NP Neculae Aurelian;act notarial nr 154 din 25.11.2018, emis de NP Neculae Aurelian;act notarial nr 155 din 26.11.2018, emis de NP Neculae Aurelian);		
B5	imobil aflat sub incidenta art.3 (alin.1) din Legea nr.17/2014	A1
54219 / 22/05/2019		
Act Notarial nr. 939, din 13/05/2019 emis de NP Meirosu Carmen;		
B8	Intabulare, drept de PROPRIETATE, dobandit prin Conventie, cota actuala 1/1, cota initiala 1/1 1) SC BAU FRUCHT PARTNER SRL, CIF:33526037	A1

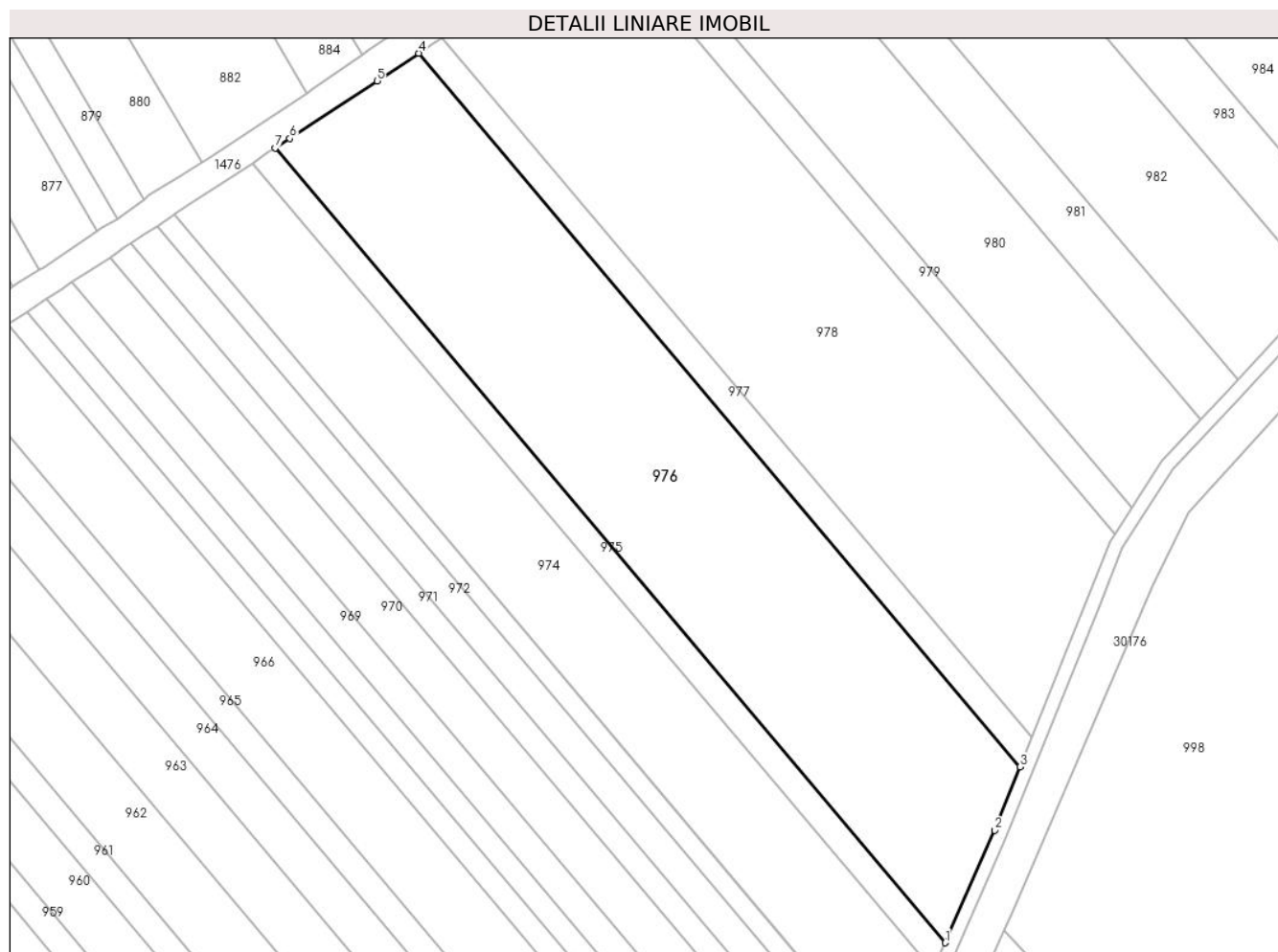
C. Partea III. SARCINI .

Inscrieri privind dezmembramintele dreptului de proprietate, drepturi reale de garanție și sarcini	Referințe
NU SUNT	

Teren

Nr cadastral	Suprafața (mp)*	Observații / Referințe
28060	15.000	

* Suprafața este determinată în planul de proiecție Stereo 70.



Date referitoare la teren

Crt	Categorie folosință	Intra vilan	Suprafața (mp)	Tarla	Parcelă	Nr. topo	Observații / Referințe
1	arabil	NU	15.000	4	19/16	-	

Lungime Segmente

1) Valorile lungimilor segmentelor sunt obținute din proiecție în plan.

Punct început	X / Y	Punct sfârșit	X / Y	Lungime segment (** (m)
1	570.303,476 376.227,527	2	570.318,268 376.261,043	36.635
2	570.318,268 376.261,043	3	570.325,888 376.280,011	20.441
3	570.325,888 376.280,011	4	570.146,497 376.492,666	278.214
4	570.146,497 376.492,666	5	570.134,035 376.484,406	14.951
5	570.134,035 376.484,406	6	570.108,046 376.467,264	31.133

Punct început	X / Y	Punct sfârșit	X / Y	Lungime segment (** (m)
6	570.108,046 376.467,264	7	570.103,672 376.464,379	5.24
7	570.103,672 376.464,379	1	570.303,476 376.227,527	309.872

** Lungimile segmentelor sunt determinate în planul de proiecție Stereo 70 și sunt rotunjite la 1 milimetru.

*** Distanța dintre puncte este formată din segmente cumulate ce sunt mai mici decât valoarea 1 milimetru.

**DATE DESPRE IMOBILUL NR. 977**

Oficiul de Cadastru și Publicitate Imobiliară PRAHOVA
Biroul de Cadastru și Publicitate Imobiliară Ploiești

A. Partea I. Descrierea imobilului

TEREN Extravilan

Adresa: Jud. Prahova

Nr. Crt	Nr cadastral Nr. topografic	Suprafața* (mp)	Observații / Referințe
A1		2.300	Sector cadastral:21 Teren neimprejmuit;

B. Partea II. Proprietari și acte

Inscrieri privitoare la dreptul de proprietate și alte drepturi reale	Referințe
/	
Act Administrativ nr. 103518, din 27/08/2002 emis de CJSDPAT PRAHOVA;	
B1	A1
Intabulare, drept de PROPRIETATE, dobandit prin Reconstituire, cota actuala 1/1, cota initiala 1/1 1) CISMARU CONSTANTA, Lipsă CNP.	

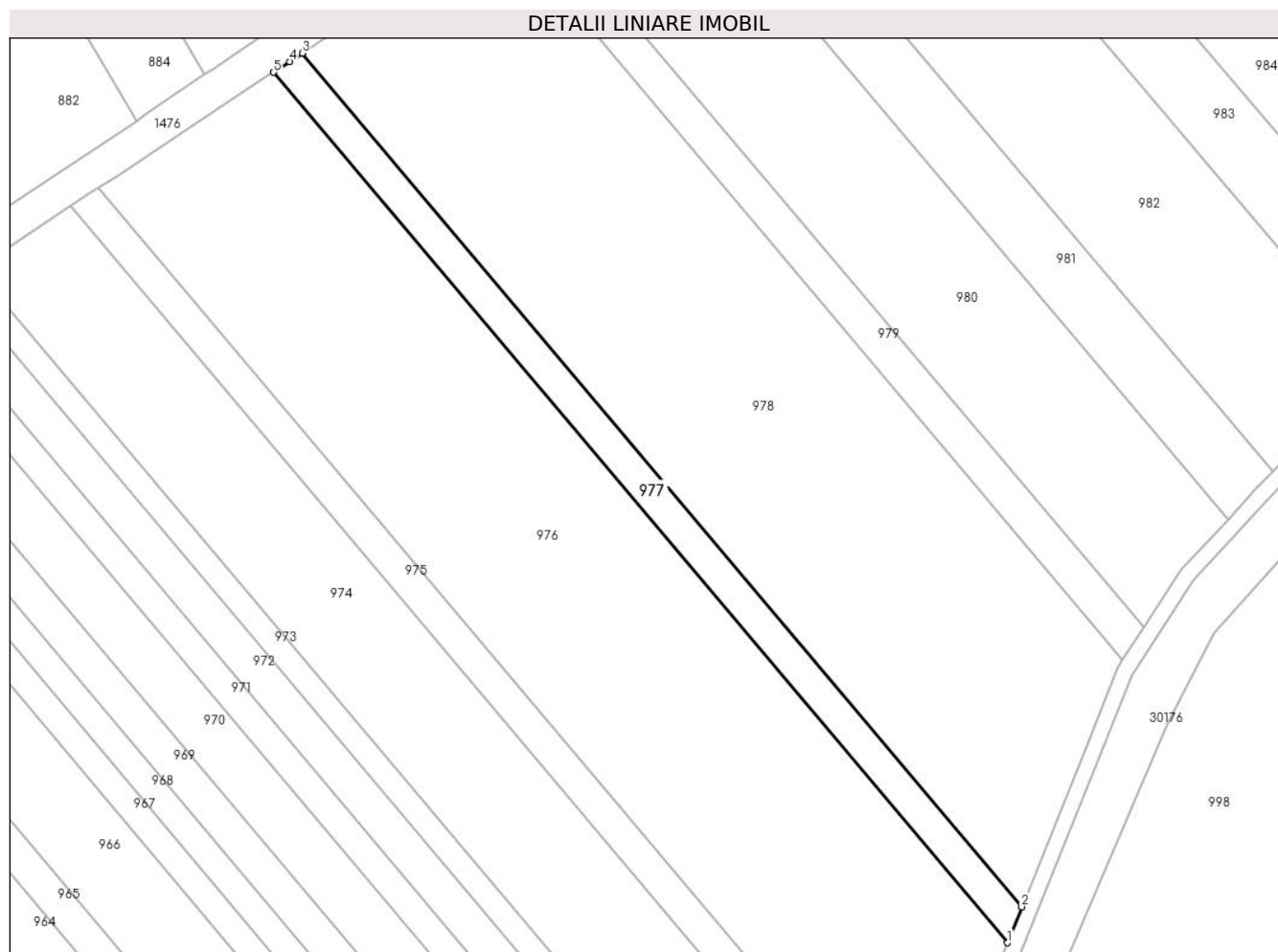
C. Partea III. SARCINI .

Inscrieri privind dezmembramintele dreptului de proprietate, drepturi reale de garanție și sarcini	Referințe
NU SUNT	

Teren

Nr cadastral	Suprafața (mp)*	Observații / Referințe
	2.300	

* Suprafața este determinată în planul de proiecție Stereo 70.



Date referitoare la teren

Crt	Categorie folosință	Intravilan	Suprafața (mp)	Tarla	Parcelă	Nr. topo	Observații / Referințe
1	arabil	NU	2.300	4	19/15	-	

Lungime Segmente

1) Valorile lungimilor segmentelor sunt obținute din proiecție în plan.

Punct început	X / Y	Punct sfârșit	X / Y	Lungime segment (** (m)
1	570.325,888 376.280,011	2	570.329,412 376.288,781	9.452
2	570.329,412 376.288,781	3	570.153,502 376.497,309	272.815
3	570.153,502 376.497,309	4	570.150,451 376.495,287	3.66
4	570.150,451 376.495,287	5	570.146,497 376.492,666	4.744
5	570.146,497 376.492,666	1	570.325,888 376.280,011	278.214

**** Lungimile segmentelor sunt determinate în planul de proiecție Stereo 70 și sunt rotunjite la 1 milimetru.**

***** Distanța dintre puncte este formată din segmente cumulate ce sunt mai mici decât valoarea 1 milimetru.**

**DATE DESPRE IMOBILUL NR. 978**

Oficiul de Cadastru și Publicitate Imobiliară PRAHOVA
Biroul de Cadastru și Publicitate Imobiliară Ploiești

A. Partea I. Descrierea imobilului

TEREN Extravilan

Adresa: Jud. Prahova

Nr. Crt	Nr cadastral Nr. topografic	Suprafața* (mp)	Observații / Referințe
A1		14.700	Sector cadastral:21 Teren neimprejmuit;

B. Partea II. Proprietari și acte

Inscrieri privitoare la dreptul de proprietate și alte drepturi reale	Referințe
/	
Act Administrativ nr. 350, din 04/11/2003 emis de CJSDPAT PRAHOVA;	
B1	A1
Intabulare, drept de PROPRIETATE, dobandit prin Reconstituire, cota actuala 1/1, cota initiala 1/1	
1) BORCAN DUMITRU GHEORGHE , Lipsă CNP.	

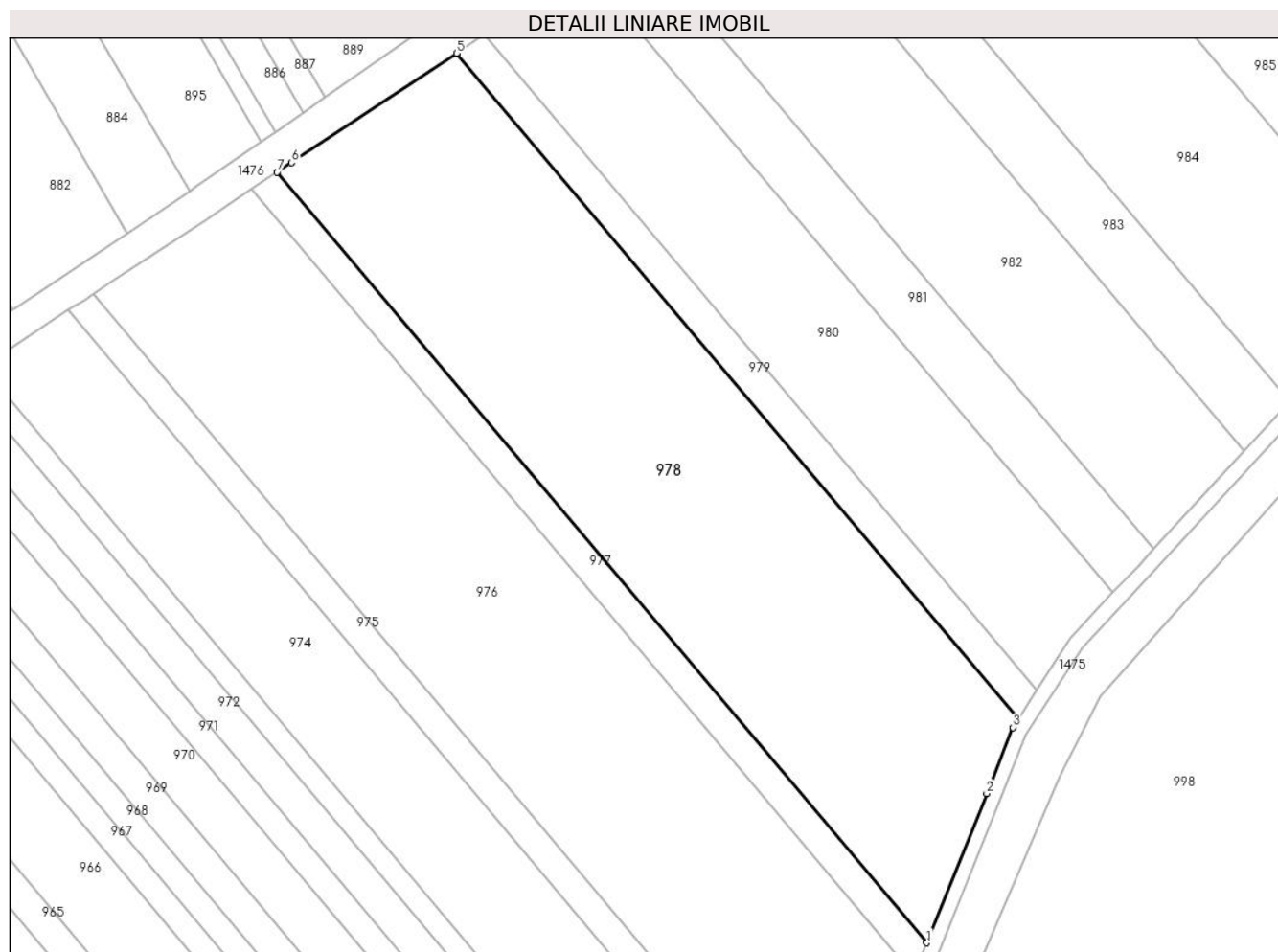
C. Partea III. SARCINI .

Inscrieri privind dezmembramintele dreptului de proprietate, drepturi reale de garanție și sarcini	Referințe
NU SUNT	

Teren

Nr cadastral	Suprafața (mp)*	Observații / Referințe
	14.700	

* Suprafața este determinată în planul de proiecție Stereo 70.



Date referitoare la teren

Crt	Categorie folosință	Intra vilan	Suprafața (mp)	Tarla	Parcelă	Nr. topo	Observații / Referințe
1	arabil	NU	14.700	4	19/14	-	

Lungime Segmente

1) Valorile lungimilor segmentelor sunt obținute din proiecție în plan.

Punct început	X / Y	Punct sfârșit	X / Y	Lungime segment (** (m)
1	570.329,412 376.288,781	2	570.345,64 376.329,172	43.529
2	570.345,64 376.329,172	3	570.352,731 376.347,052	19.235
3	570.352,731 376.347,052	4	570.354,123 376.349,208	2.566
4	570.354,123 376.349,208	5	570.202,046 376.529,484	235.853
5	570.202,046 376.529,484	6	570.157,397 376.499,891	53.566

Punct început	X / Y	Punct sfârșit	X / Y	Lungime segment (** (m)
6	570.157,397 376.499,891	7	570.153,502 376.497,309	4.673
7	570.153,502 376.497,309	1	570.329,412 376.288,781	272.815

** Lungimile segmentelor sunt determinate în planul de proiecție Stereo 70 și sunt rotunjite la 1 milimetru.

*** Distanța dintre puncte este formată din segmente cumulate ce sunt mai mici decât valoarea 1 milimetru.

**DATE DESPRE IMOBILUL NR. 979**

Oficiul de Cadastru și Publicitate Imobiliară PRAHOVA
Biroul de Cadastru și Publicitate Imobiliară Ploiești

A. Partea I. Descrierea imobilului

TEREN Extravilan

Adresa: Jud. Prahova

Nr. Crt	Nr cadastral Nr. topografic	Suprafața* (mp)	Observații / Referințe
A1		2.100	Sector cadastral:21 Teren neimprejmuit;

B. Partea II. Proprietari și acte

Inscrieri privitoare la dreptul de proprietate și alte drepturi reale	Referințe
/	
Act Administrativ nr. 119611, din 23/09/2005 emis de CJSDPAT PRAHOVA;	
B1	A1
Intabulare, drept de PROPRIETATE, dobandit prin Reconstituire, cota actuala 1/1, cota initiala 1/1 1) BUCUR ȘTEFANA, Lipsă CNP.	

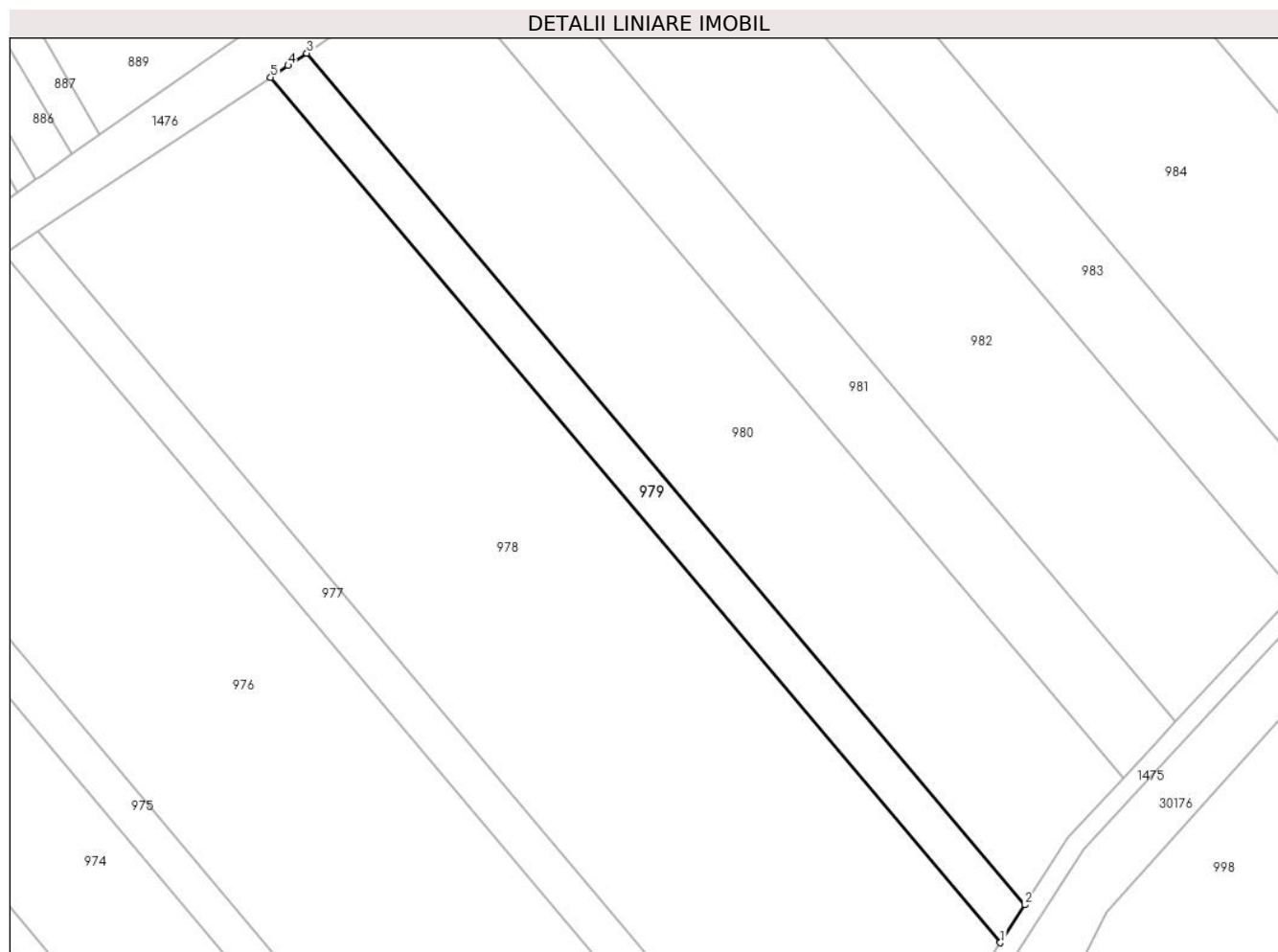
C. Partea III. SARCINI .

Inscrieri privind dezmembramintele dreptului de proprietate, drepturi reale de garanție și sarcini	Referințe
NU SUNT	

Teren

Nr cadastral	Suprafața (mp)*	Observații / Referințe
	2.100	

* Suprafața este determinată în planul de proiecție Stereo 70.



Date referitoare la teren

Crt	Categorie folosință	Intramilan	Suprafața (mp)	Tarla	Parcelă	Nr. topo	Observații / Referințe
1	arabil	NU	2.100	4	19/13	-	

Lungime Segmente

1) Valorile lungimilor segmentelor sunt obținute din proiecție în plan.

Punct început	X / Y	Punct sfârșit	X / Y	Lungime segment (** (m)
1	570.354,123 376.349,208	2	570.359,215 376.357,092	9.385
2	570.359,215 376.357,092	3	570.209,577 376.534,476	232.07
3	570.209,577 376.534,476	4	570.205,701 376.531,907	4.65
4	570.205,701 376.531,907	5	570.202,046 376.529,484	4.385
5	570.202,046 376.529,484	1	570.354,123 376.349,208	235.853

**** Lungimile segmentelor sunt determinate în planul de proiecție Stereo 70 și sunt rotunjite la 1 milimetru.**

***** Distanța dintre puncte este formată din segmente cumulate ce sunt mai mici decât valoarea 1 milimetru.**

**DATE DESPRE IMOBILUL NR. 980**

Oficiul de Cadastru și Publicitate Imobiliară PRAHOVA
Biroul de Cadastru și Publicitate Imobiliară Ploiești

A. Partea I. Descrierea imobilului

TEREN Extravilan

Adresa: Jud. Prahova

Nr. Crt	Nr cadastral Nr. topografic	Suprafața* (mp)	Observații / Referințe
A1	27559	7.400	Sector cadastral:21 Teren neimprejmuit;

B. Partea II. Proprietari și acte

Inscrieri privitoare la dreptul de proprietate și alte drepturi reale		Referințe
7191 / 29/01/2018		
Act Administrativ nr. 342, din 04/11/2003 emis de Comisia Judeteana Prahova;		
B2	se noteaza faptul ca imobilul se afla sub incidenta art.3 (alin.1) din legea nr.17/2014	A1
98775 / 30/10/2018		
Act Notarial nr. 2586, din 29/10/2018 emis de NP Meirosu Mihai Gabriel;		
B5	Intabulare, drept de PROPRIETATEcumparare, dobandit prin Conventie, cota actuala 1/1, cota initiala 1/1 1) SC BAU FRUCHT PARTNER SRL, CIF:33526037	A1

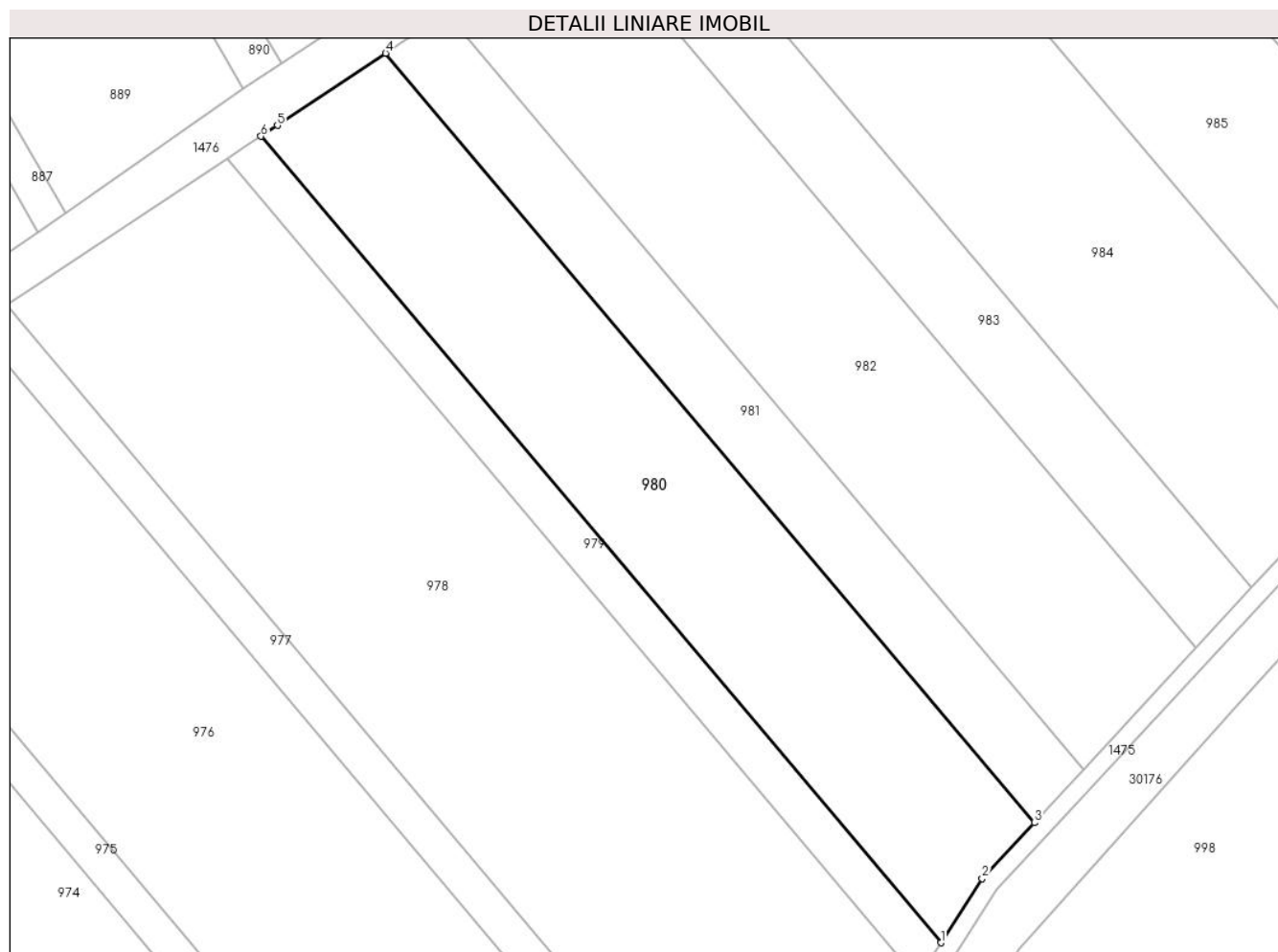
C. Partea III. SARCINI .

Inscrieri privind dezmembramintele dreptului de proprietate, drepturi reale de garanție și sarcini	Referințe
NU SUNT	

Teren

Nr cadastral	Suprafața (mp)*	Observații / Referințe
27559	7.400	

* Suprafața este determinată în planul de proiecție Stereo 70.



Date referitoare la teren

Crt	Categorie folosință	Intra vilan	Suprafața (mp)	Tarla	Parcelă	Nr. topo	Observații / Referințe
1	arabil	NU	7.400	4	19/12	-	

Lungime Segmente

1) Valorile lungimilor segmentelor sunt obținute din proiecție în plan.

Punct început	X / Y	Punct sfârșit	X / Y	Lungime segment (** (m)
1	570.359,215 376.357,092	2	570.368,333 376.371,209	16.806
2	570.368,333 376.371,209	3	570.379,784 376.383,493	16.794
3	570.379,784 376.383,493	4	570.237,013 376.552,738	221.421
4	570.237,013 376.552,738	5	570.213,193 376.536,874	28.619
5	570.213,193 376.536,874	6	570.209,577 376.534,476	4.339

Punct început	X / Y	Punct sfârșit	X / Y	Lungime segment (** (m)
6	570.209,577 376.534,476	1	570.359,215 376.357,092	232.07

** Lungimile segmentelor sunt determinate în planul de proiecție Stereo 70 și sunt rotunjite la 1 milimetru.

*** Distanța dintre puncte este formată din segmente cumulate ce sunt mai mici decât valoarea 1 milimetru.

**DATE DESPRE IMOBILUL NR. 981**

Oficiul de Cadastru și Publicitate Imobiliară PRAHOVA
Biroul de Cadastru și Publicitate Imobiliară Ploiești

A. Partea I. Descrierea imobilului

TEREN Extravilan

Adresa: Jud. Prahova, T 4 ; A 19/11

Nr. Crt	Nr cadastral Nr. topografic	Suprafața* (mp)	Observații / Referințe
A1	26929	3.500	Sector cadastral:21 Teren neimprejmuit;

B. Partea II. Proprietari și acte

Inscrieri privitoare la dreptul de proprietate și alte drepturi reale		Referințe
9528 / 08/02/2017		
Act Notarial nr. 150, din 01/02/2017 emis de NP Ionita Aristita Adina;		
B4	imobil aflat sub incidenta art.3 alin.1 din Legea 17/2014	A1
98802 / 30/10/2018		
Act Notarial nr. 2586, din 29/10/2018 emis de NP Meirosu Mihai Gabriel;		
B6	Intabulare, drept de PROPRIETATEcumparare, dobandit prin Conventie, cota actuala 1/1, cota initiala 1/1 1) SC BAU FRUCHT PARTNER SRL, CIF:33526037	A1

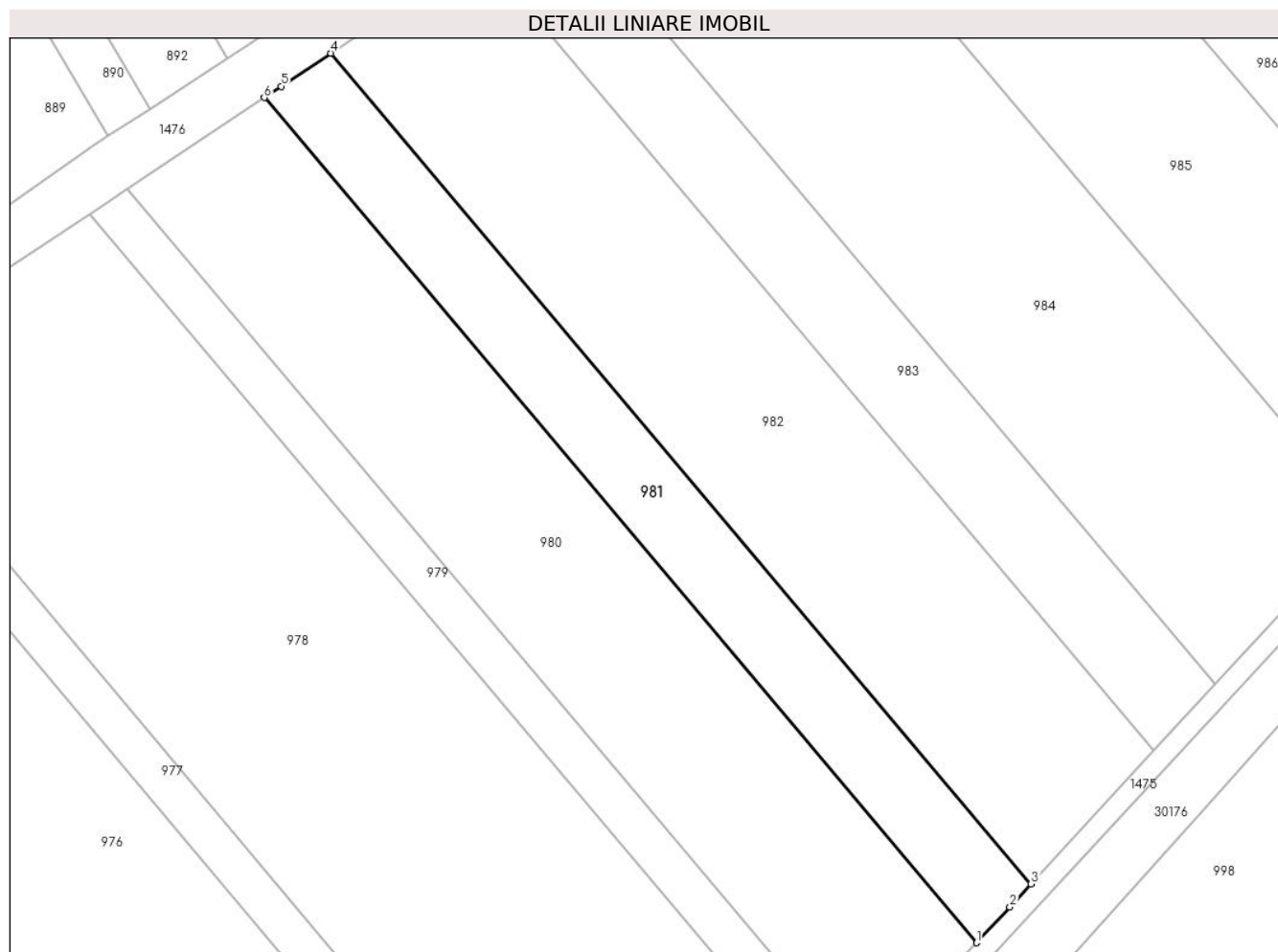
C. Partea III. SARCINI .

Inscrieri privind dezmembramintele dreptului de proprietate, drepturi reale de garanție și sarcini	Referințe
NU SUNT	

Teren

Nr cadastral	Suprafața (mp)*	Observații / Referințe
26929	3.500	

* Suprafața este determinată în planul de proiecție Stereo 70.



Date referitoare la teren

Crt	Categorie folosință	Intra vilan	Suprafața (mp)	Tarla	Parcelă	Nr. topo	Observații / Referințe
1	arabil	NU	3.500	4	19/11	-	

Lungime Segmente

1) Valorile lungimilor segmentelor sunt obținute din proiecție în plan.

Punct început	X / Y	Punct sfârșit	X / Y	Lungime segment (** (m)
1	570.379,784 376.383,493	2	570.386,453 376.390,647	9.78
2	570.386,453 376.390,647	3	570.390,713 376.395,262	6.281
3	570.390,713 376.395,262	4	570.250,367 376.561,631	217.659
4	570.250,367 376.561,631	5	570.240,422 376.555,008	11.949
5	570.240,422 376.555,008	6	570.237,013 376.552,738	4.096

Punct început	X / Y	Punct sfârșit	X / Y	Lungime segment (** (m)
6	570.237,013 376.552,738	1	570.379,784 376.383,493	221.421

** Lungimile segmentelor sunt determinate în planul de proiecție Stereo 70 și sunt rotunjite la 1 milimetru.

*** Distanța dintre puncte este formată din segmente cumulate ce sunt mai mici decât valoarea 1 milimetru.

**DATE DESPRE IMOBILUL NR. 982**

Oficiul de Cadastru și Publicitate Imobiliară PRAHOVA
Biroul de Cadastru și Publicitate Imobiliară Ploiești

A. Partea I. Descrierea imobilului

TEREN Extravilan

Adresa: Jud. Prahova

Nr. Crt	Nr cadastral Nr. topografic	Suprafața* (mp)	Observații / Referințe
A1	29336	7.700	Sector cadastral:21 Teren neimprejmit;

B. Partea II. Proprietari și acte

Inscrieri privitoare la dreptul de proprietate și alte drepturi reale	Referințe
35347 / 15/03/2021	
Act Normativ nr. 17/2014, din 07/03/2017 emis de PARLAMENTUL ROMANIEI;	
B3	Imobil aflat sub incidenta art.3 alin.(1) din Legea 17/2014
77820 / 14/06/2021	
Act Notarial nr. 1016, din 09/06/2021 emis de NP Meirosu Mihai Gabriel;	
B4	Intabulare, drept de PROPRIETATEcumparare, dobandit prin Conventie, cota actuala 1/1, cota initiala 1/1
1) SC BAU FRUCHT PARTNER SRL, CIF:33526037	

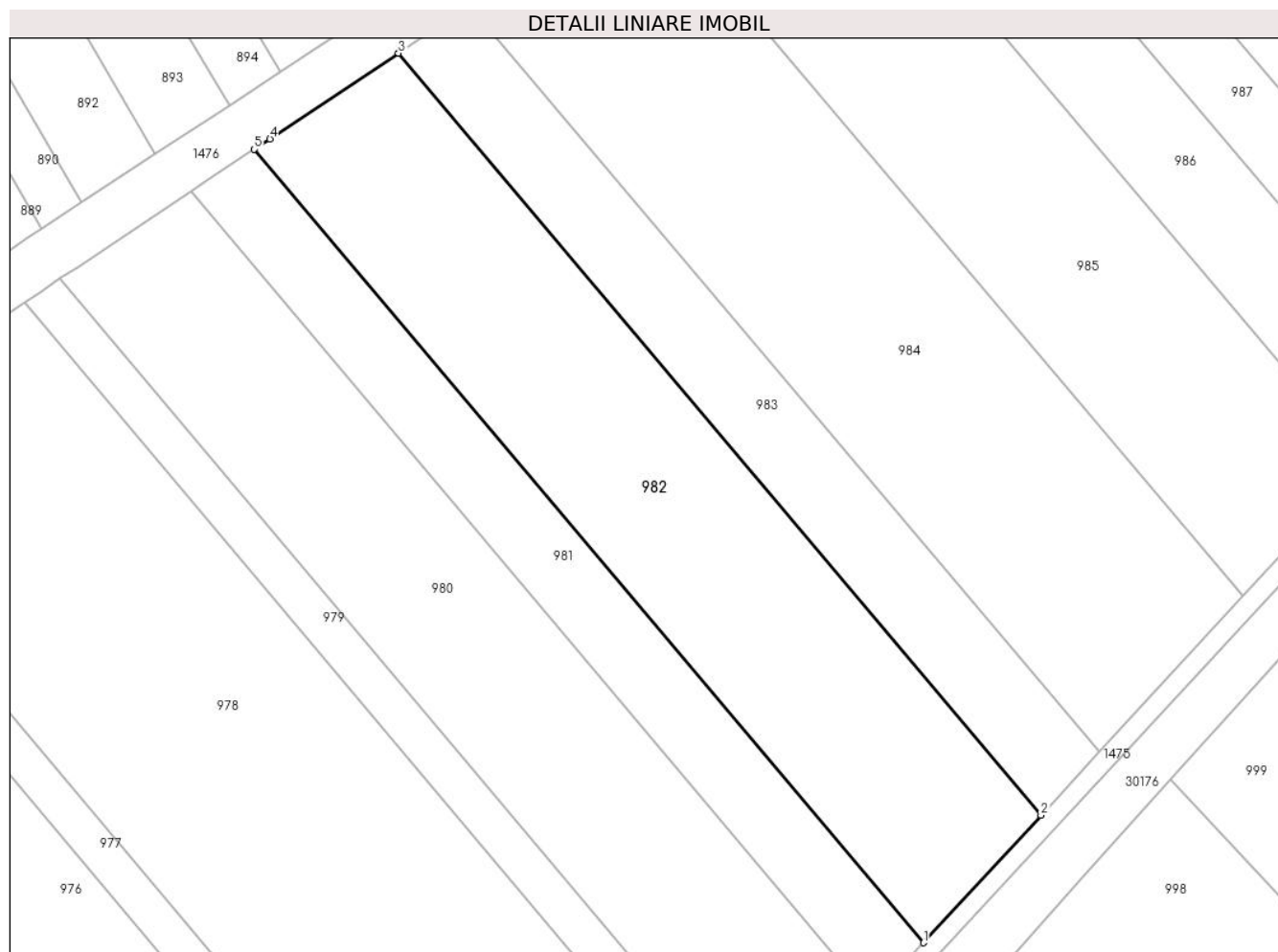
C. Partea III. SARCINI .

Inscrieri privind dezmembramintele dreptului de proprietate, drepturi reale de garanție și sarcini	Referințe
NU SUNT	

Teren

Nr cadastral	Suprafața (mp)*	Observații / Referințe
29336	7.700	

* Suprafața este determinată în planul de proiecție Stereo 70.



Date referitoare la teren

Crt	Categorie folosință	Intra vilan	Suprafața (mp)	Tarla	Parcelă	Nr. topo	Observații / Referințe
1	arabil	NU	7.700	4	19/10	-	

Lungime Segmente

1) Valorile lungimilor segmentelor sunt obținute din proiecție în plan.

Punct început	X / Y	Punct sfârșit	X / Y	Lungime segment (** (m)
1	570.390,713 376.395,262	2	570.415,383 376.421,991	36.374
2	570.415,383 376.421,991	3	570.280,6 376.581,766	209.032
3	570.280,6 376.581,766	4	570.253,629 376.563,804	32.405
4	570.253,629 376.563,804	5	570.250,367 376.561,631	3.92
5	570.250,367 376.561,631	1	570.390,713 376.395,262	217.659

**** Lungimile segmentelor sunt determinate în planul de proiecție Stereo 70 și sunt rotunjite la 1 milimetru.**

***** Distanța dintre puncte este formată din segmente cumulate ce sunt mai mici decât valoarea 1 milimetru.**

**DATE DESPRE IMOBILUL NR. 983**

Oficiul de Cadastru și Publicitate Imobiliară PRAHOVA
Biroul de Cadastru și Publicitate Imobiliară Ploiești

A. Partea I. Descrierea imobilului

TEREN Extravilan

Adresa: Jud. Prahova

Nr. Crt	Nr cadastral Nr. topografic	Suprafața* (mp)	Observații / Referințe
A1		3.700	Sector cadastral:21 Teren neimprejmuț;

B. Partea II. Proprietari și acte

Inscrieri privitoare la dreptul de proprietate și alte drepturi reale	Referințe
/	
Act Administrativ nr. 522, din 19/02/2007 emis de CJSDPAT PRAHOVA;	
B1	A1
Intabulare, drept de PROPRIETATE, dobandit prin Reconstituire, cota actuala 1/1, cota initiala 1/1	
1) CURELEA GHEORGHE, Lipsă CNP.	
2) CURELEA NICULAE, decedat DEFUNCT:Da	
3) MARIN IOANA, Lipsă CNP.	

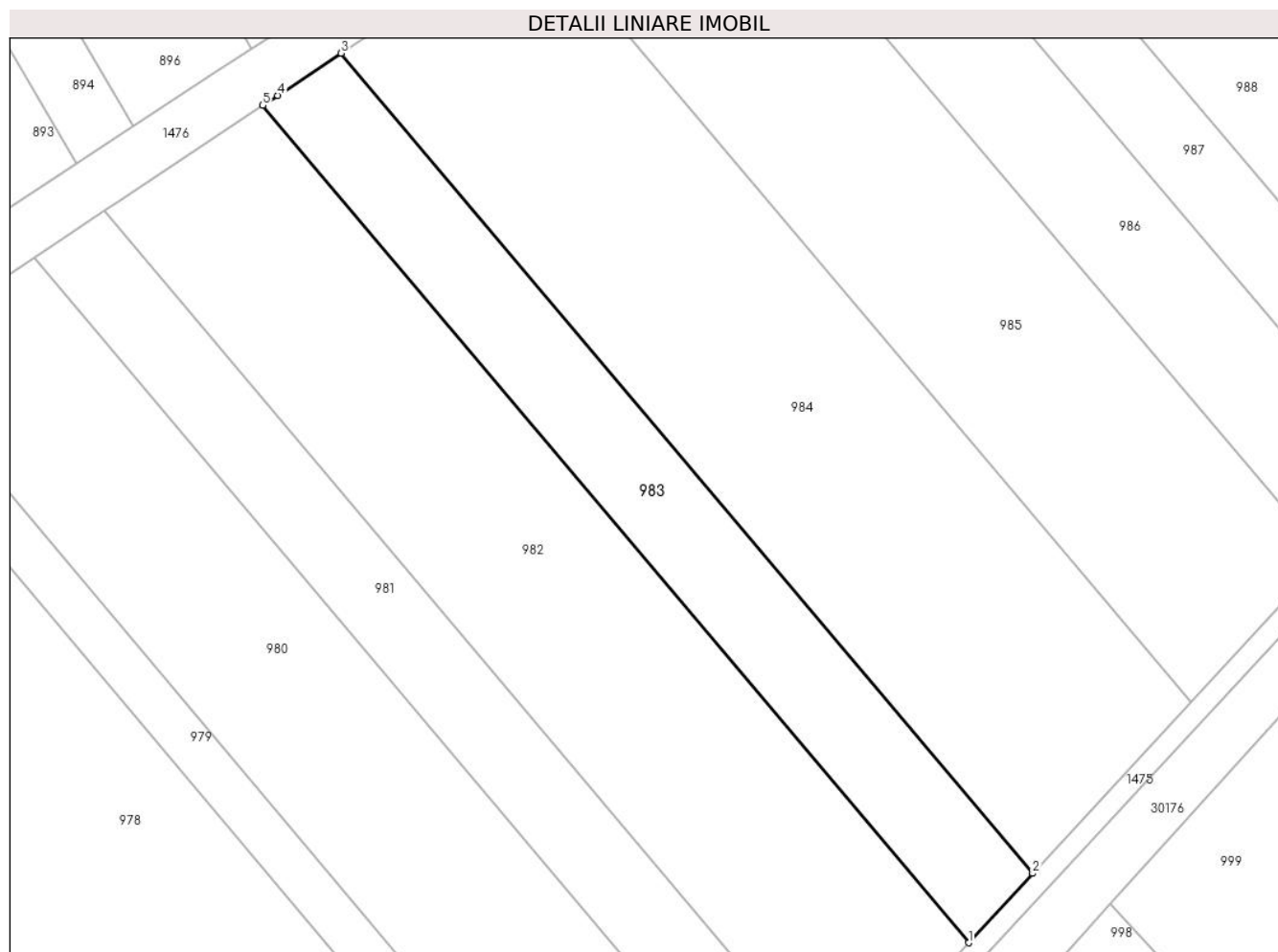
C. Partea III. SARCINI .

Inscrieri privind dezmembramintele dreptului de proprietate, drepturi reale de garanție și sarcini	Referințe
NU SUNT	

Teren

Nr cadastral	Suprafața (mp)*	Observații / Referințe
	3.700	

* Suprafața este determinată în planul de proiecție Stereo 70.



Date referitoare la teren

Crt	Categorie folosință	Intravilan	Suprafața (mp)	Tarla	Parcelă	Nr. topo	Observații / Referințe
1	arabil	NU	3.700	4	19/9	-	

Lungime Segmente

1) Valorile lungimilor segmentelor sunt obținute din proiecție în plan.

Punct început	X / Y	Punct sfârșit	X / Y	Lungime segment (** (m)
1	570.415,383 376.421,991	2	570.427,608 376.435,235	18.024
2	570.427,608 376.435,235	3	570.295,58 376.591,744	204.76
3	570.295,58 376.591,744	4	570.283,482 376.583,686	14.536
4	570.283,482 376.583,686	5	570.280,6 376.581,766	3.463
5	570.280,6 376.581,766	1	570.415,383 376.421,991	209.032

**** Lungimile segmentelor sunt determinate în planul de proiecție Stereo 70 și sunt rotunjite la 1 milimetru.**

***** Distanța dintre puncte este formată din segmente cumulate ce sunt mai mici decât valoarea 1 milimetru.**

**DATE DESPRE IMOBILUL NR. 984**

Oficiul de Cadastru și Publicitate Imobiliară PRAHOVA
Biroul de Cadastru și Publicitate Imobiliară Ploiești

A. Partea I. Descrierea imobilului

TEREN Extravilan

Adresa: Jud. Prahova

Nr. Crt	Nr cadastral Nr. topografic	Suprafața* (mp)	Observații / Referințe
A1	27607	8.800	Sector cadastral:21 Teren neimprejmit;

B. Partea II. Proprietari și acte

Inscrieri privitoare la dreptul de proprietate și alte drepturi reale		Referințe
21220 / 09/03/2018		
Act Notarial nr. 161, din 02/07/2004 emis de NP TUDOSE MARIA (act administrativ nr CE 813451 din 22.06.2009, emis de PRIMARIA BOLDESTI SCAENI;act administrativ nr 341 din 04.11.2003, emis de COMISIA JUDETEANA PRAHOVA;act notarial nr 162 din 02.07.2004, emis de NP TUDOSE MARIA;act notarial nr 160 din 02.07.2004, emis de NP TUDOSE MARIA);		
B9	se noteaza faptul ca imobilul se afla sub incidenta art.3 alin.(1) din Legea nr.17/2014	A1
67115 / 26/07/2018		
Act Notarial nr. 3417, din 24/07/2018 emis de NP Tudose Maria;		
B10	Intabulare, drept de PROPRIETATEcumparare, dobandit prin Conventie, cota actuala 1/1, cota initiala 1/1 1) SC AGRICOLA ZAREA SRL, CIF:38344699	A1

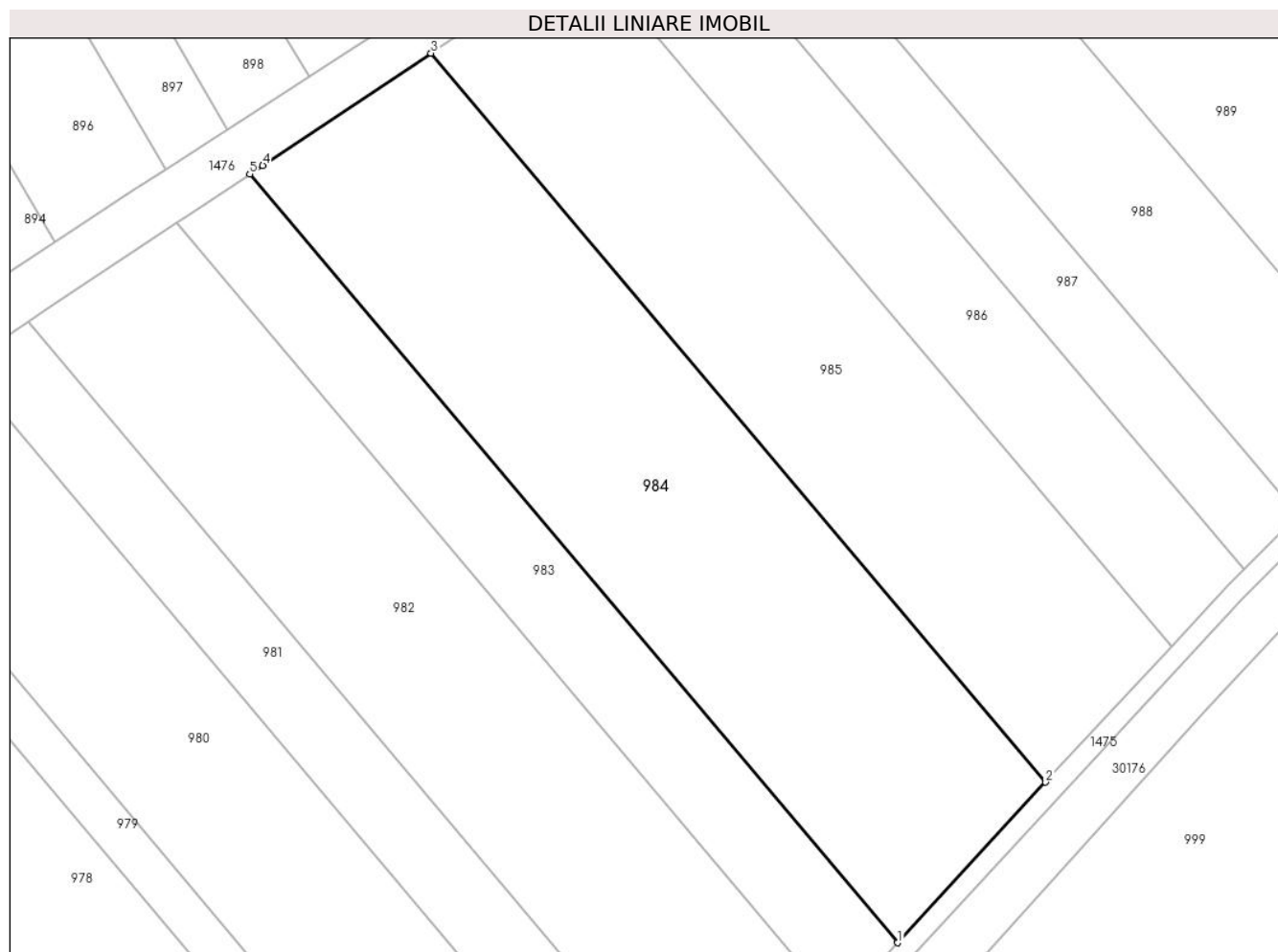
C. Partea III. SARCINI .

Inscrieri privind dezmembramintele dreptului de proprietate, drepturi reale de garanție și sarcini	Referințe
NU SUNT	

Teren

Nr cadastral	Suprafața (mp)*	Observații / Referințe
27607	8.800	

* Suprafața este determinată în planul de proiecție Stereo 70.



Date referitoare la teren

Crt	Categorie folosință	Intravilan	Suprafața (mp)	Tarla	Parcelă	Nr. topo	Observații / Referințe
1	arabil	NU	8.800	4	19/8	-	

Lungime Segmente

1) Valorile lungimilor segmentelor sunt obținute din proiecție în plan.

Punct început	X / Y	Punct sfârșit	X / Y	Lungime segment (** (m)
1	570.427,608 376.435,235	2	570.457,761 376.467,904	44.457
2	570.457,761 376.467,904	3	570.332,529 376.616,356	194.219
3	570.332,529 376.616,356	4	570.298,249 376.593,522	41.189
4	570.298,249 376.593,522	5	570.295,58 376.591,744	3.207
5	570.295,58 376.591,744	1	570.427,608 376.435,235	204.76

**** Lungimile segmentelor sunt determinate în planul de proiecție Stereo 70 și sunt rotunjite la 1 milimetru.**

***** Distanța dintre puncte este formată din segmente cumulate ce sunt mai mici decât valoarea 1 milimetru.**

**DATE DESPRE IMOBILUL NR. 985**

Oficiul de Cadastru și Publicitate Imobiliară PRAHOVA
Biroul de Cadastru și Publicitate Imobiliară Ploiești

A. Partea I. Descrierea imobilului

TEREN Extravilan

Adresa: Jud. Prahova

Nr. Crt	Nr cadastral Nr. topografic	Suprafața* (mp)	Observații / Referințe
A1		7.100	Sector cadastral:21 Teren neimprejmuit;

B. Partea II. Proprietari și acte

Inscrieri privitoare la dreptul de proprietate și alte drepturi reale	Referințe
/	
Act Administrativ nr. 343, din 04/11/2003 emis de CJSDPAT PRAHOVA;	
B1	A1
Intabulare, drept de PROPRIETATE, dobandit prin Reconstituire, cota actuala 1/1, cota initiala 1/1 1) DUMITRU NICOLAE ION, Lipsă CNP.	

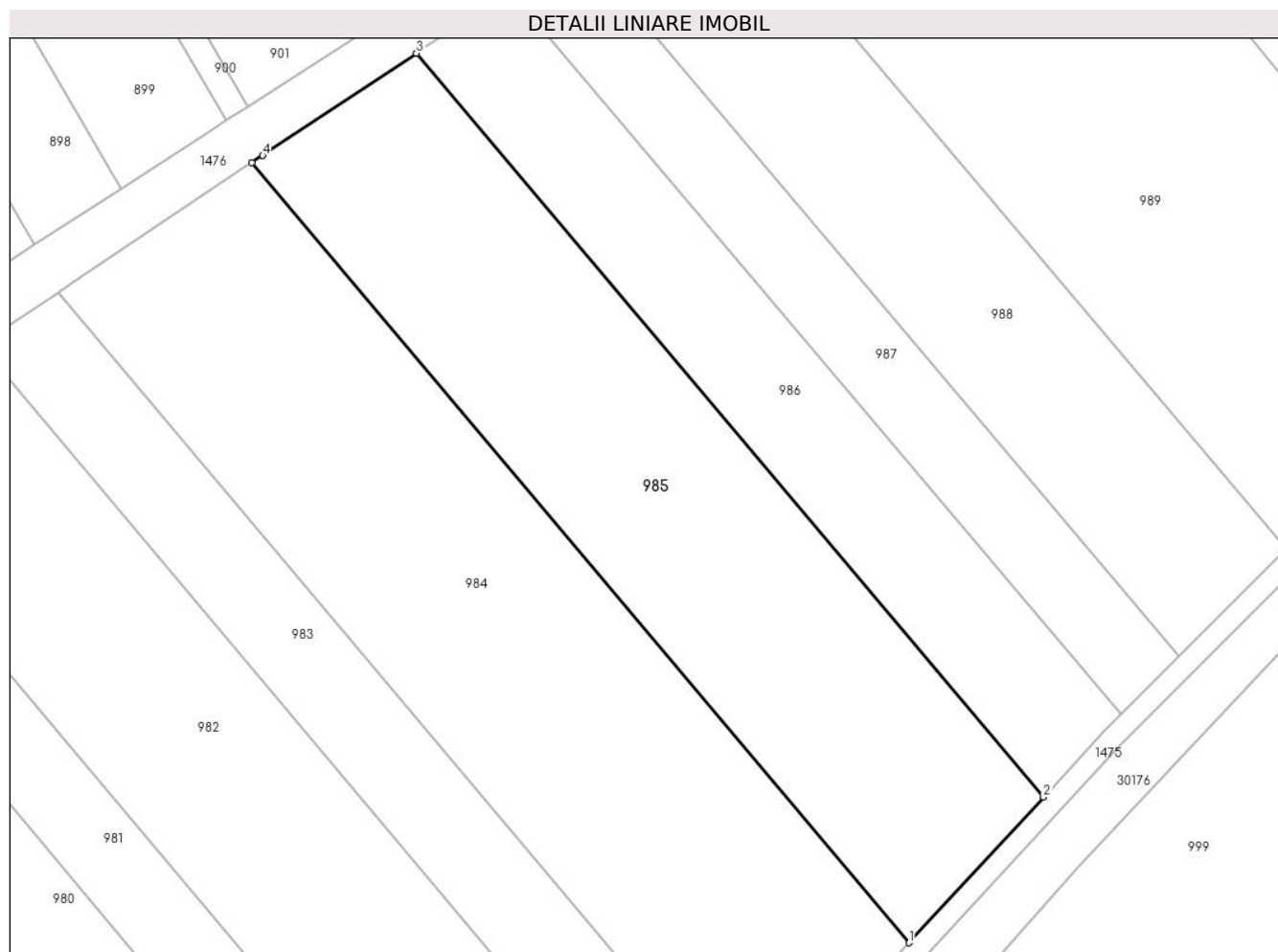
C. Partea III. SARCINI .

Inscrieri privind dezmembramintele dreptului de proprietate, drepturi reale de garanție și sarcini	Referințe
NU SUNT	

Teren

Nr cadastral	Suprafața (mp)*	Observații / Referințe
	7.100	

* Suprafața este determinată în planul de proiecție Stereo 70.



Date referitoare la teren

Crt	Categorie folosință	Intravilan	Suprafața (mp)	Tarla	Parcelă	Nr. topo	Observații / Referințe
1	arabil	NU	7.100	4	19/7	-	

Lungime Segmente

1) Valorile lungimilor segmentelor sunt obținute din proiecție în plan.

Punct început	X / Y	Punct sfârșit	X / Y	Lungime segment (** (m)
1	570.457,761 376.467,904	2	570.483,338 376.495,615	37.711
2	570.483,338 376.495,615	3	570.363,871 376.637,234	185.279
3	570.363,871 376.637,234	4	570.334,596 376.617,733	35.175
4	570.334,596 376.617,733	5	570.332,529 376.616,356	2.484
5	570.332,529 376.616,356	1	570.457,761 376.467,904	194.219

**** Lungimile segmentelor sunt determinate în planul de proiecție Stereo 70 și sunt rotunjite la 1 milimetru.**

***** Distanța dintre puncte este formată din segmente cumulate ce sunt mai mici decât valoarea 1 milimetru.**

**DATE DESPRE IMOBILUL NR. 986**

Oficiul de Cadastru și Publicitate Imobiliară PRAHOVA
Biroul de Cadastru și Publicitate Imobiliară Ploiești

A. Partea I. Descrierea imobilului

TEREN Extravilan

Adresa: Jud. Prahova

Nr. Crt	Nr cadastral Nr. topografic	Suprafața* (mp)	Observații / Referințe
A1		3.911	Sector cadastral:21 Teren neimprejmuit;

B. Partea II. Proprietari și acte

Inscrieri privitoare la dreptul de proprietate și alte drepturi reale	Referințe
/	
Act Administrativ nr. 344, din 04/11/2003 emis de CJSDPAT PRAHOVA;	
B1	A1
Intabulare, drept de PROPRIETATE, dobandit prin Reconstituire, cota actuala 1/1, cota initiala 1/1 1) MILITARU ION ION, Lipsă CNP.	

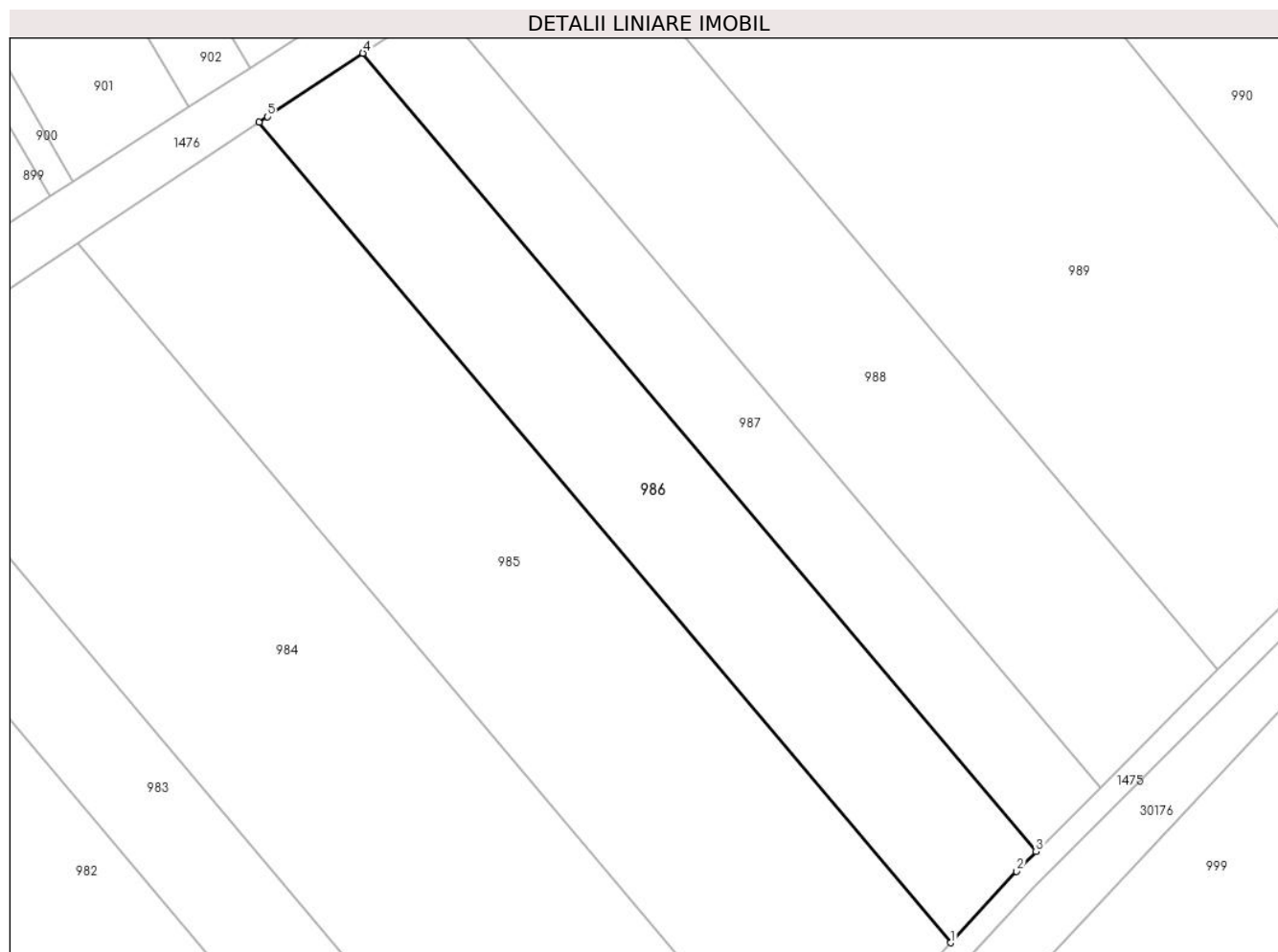
C. Partea III. SARCINI .

Inscrieri privind dezmembramintele dreptului de proprietate, drepturi reale de garanție și sarcini	Referințe
NU SUNT	

Teren

Nr cadastral	Suprafața (mp)*	Observații / Referințe
	3.911	

* Suprafața este determinată în planul de proiecție Stereo 70.



Date referitoare la teren

Crt	Categorie folosință	Intra vilan	Suprafața (mp)	Tarla	Parcelă	Nr. topo	Observații / Referințe
1	arabil	NU	3.911	4	19/6	-	

Lungime Segmente

1) Valorile lungimilor segmentelor sunt obținute din proiecție în plan.

Punct început	X / Y	Punct sfârșit	X / Y	Lungime segment (** (m)
1	570.483,338 376.495,615	2	570.494,714 376.507,94	16.773
2	570.494,714 376.507,94	3	570.498,088 376.511,321	4.777
3	570.498,088 376.511,321	4	570.381,797 376.649,175	180.353
4	570.381,797 376.649,175	5	570.365,33 376.638,206	19.786
5	570.365,33 376.638,206	6	570.363,871 376.637,234	1.753

Punct început	X / Y	Punct sfârșit	X / Y	Lungime segment (** (m)
6	570.363,871 376.637,234	1	570.483,338 376.495,615	185.279

** Lungimile segmentelor sunt determinate în planul de proiecție Stereo 70 și sunt rotunjite la 1 milimetru.

*** Distanța dintre puncte este formată din segmente cumulate ce sunt mai mici decât valoarea 1 milimetru.

**DATE DESPRE IMOBILUL NR. 987**

Oficiul de Cadastru și Publicitate Imobiliară PRAHOVA
Biroul de Cadastru și Publicitate Imobiliară Ploiești

A. Partea I. Descrierea imobilului

TEREN Extravilan

Adresa: Jud. Prahova

Nr. Crt	Nr cadastral Nr. topografic	Suprafața* (mp)	Observații / Referințe
A1	29341	2.789	Sector cadastral:21 Teren neimprejmut;

B. Partea II. Proprietari și acte

Inscrieri privitoare la dreptul de proprietate și alte drepturi reale	Referințe
35321 / 15/03/2021	
Act Normativ nr. 17, din 07/03/2014 emis de PARLAMENTUL ROMANIEI;	
B2	se noteaza faptul ca imobilul se afla sub incidenta art.3 alin.(1) din Legea nr. 17/2014
113035 / 30/08/2021	
Act Notarial nr. 1403, din 27/08/2021 emis de Meirosu Mihai Gabriel;	
B3	Intabulare, drept de PROPRIETATEcumparare, dobandit prin Conventie, cota actuala 1/1, cota initiala 1/1
	1) SC BAU FRUCHT PARTNER SRL, CIF:33526037

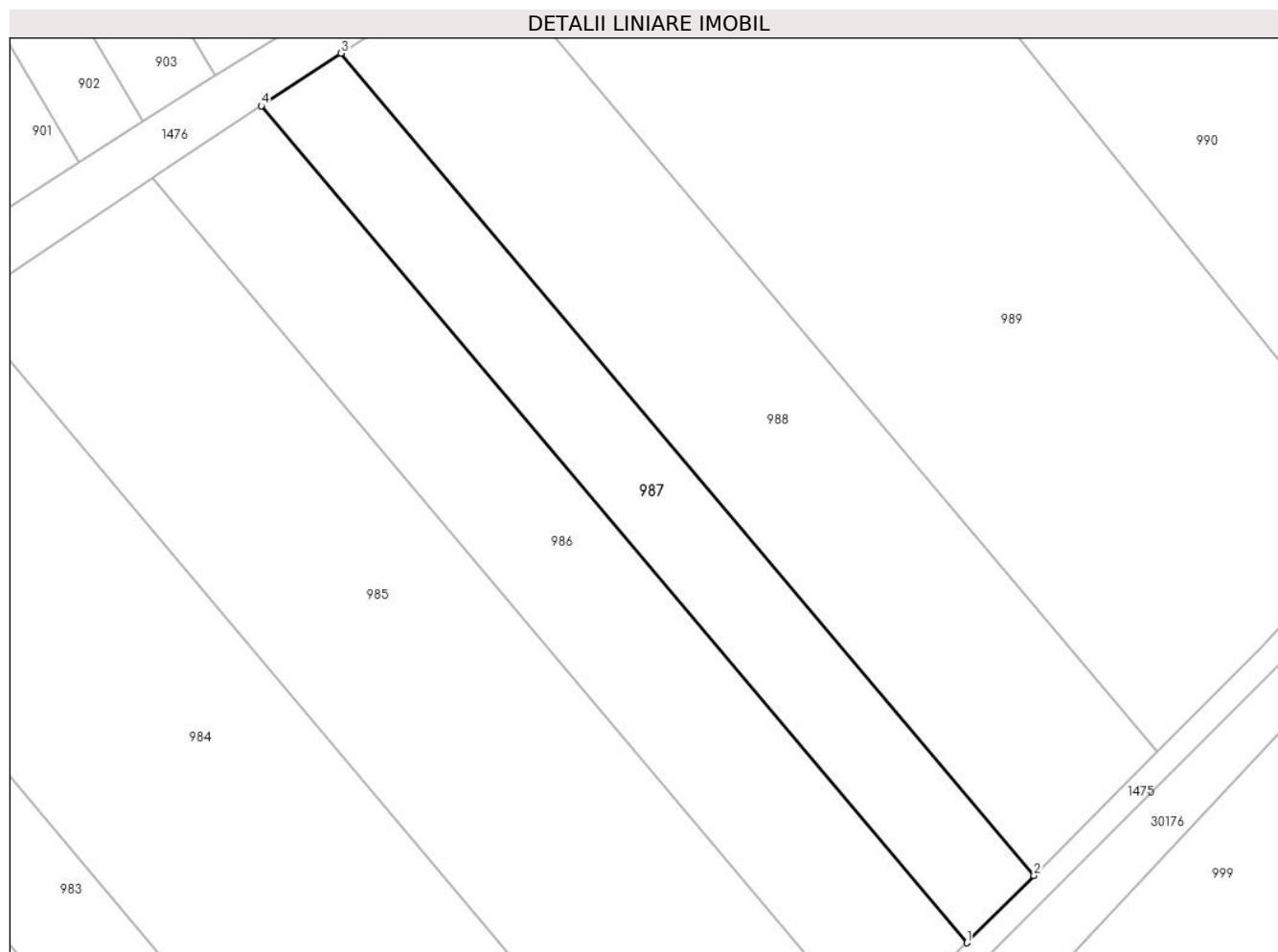
C. Partea III. SARCINI

Inscrieri privind dezmembramintele dreptului de proprietate, drepturi reale de garanție și sarcini	Referințe
35321 / 15/03/2021	
Hotarare Judecatoreasca nr. 17318, din 17/12/2017 emis de JUDECATORIA PLOIESTI (hotarare judecatoreasca nr 9256 din 20.06.2014, emis de JUDECATORIA PLOIESTI);	
C1	Intabulare, drept de IPOTECA LEGALA, Valoare:2 LEI(reprezentand sulta), cota actuala 1/1, cota initiala 1/1
	1) MILITARU PETRE, Lipsă CNP.
C2	Intabulare, drept de IPOTECA LEGALA, Valoare:2648 LEI(reprezentand sulta), cota actuala 1/1, cota initiala 1/1
	1) MILITARU AURICA, Lipsă CNP.

Teren

Nr cadastral	Suprafața (mp)*	Observații / Referințe
29341	2.789	

* Suprafața este determinată în planul de proiecție Stereo 70.



Date referitoare la teren

Crt	Categorie folosință	Intra vilan	Suprafața (mp)	Tarla	Parcelă	Nr. topo	Observații / Referințe
1	arabil	NU	2.789	4	19/6	-	

Lungime Segmente

1) Valorile lungimilor segmentelor sunt obținute din proiecție în plan.

Punct început	X / Y	Punct sfârșit	X / Y	Lungime segment (** (m)
1	570.498,088 376.511,321	2	570.509,147 376.522,405	15.657
2	570.509,147 376.522,405	3	570.394,894 376.657,842	177.192
3	570.394,894 376.657,842	4	570.381,797 376.649,175	15.705
4	570.381,797 376.649,175	1	570.498,088 376.511,321	180.353

** Lungimile segmentelor sunt determinate în planul de proiecție Stereo 70 și sunt rotunjite la 1 milimetru.

***** Distanţa dintre puncte este formată din segmente cumulate ce sunt mai mici decât valoarea 1 milimetru.**

**DATE DESPRE IMOBILUL NR. 988**

Oficiul de Cadastru și Publicitate Imobiliară PRAHOVA
Biroul de Cadastru și Publicitate Imobiliară Ploiești

A. Partea I. Descrierea imobilului

TEREN Extravilan

Adresa: Jud. Prahova

Nr. Crt	Nr cadastral Nr. topografic	Suprafața* (mp)	Observații / Referințe
A1	29342	5.000	Sector cadastral:21 Teren neimprejmut;

B. Partea II. Proprietari și acte

Inscrieri privitoare la dreptul de proprietate și alte drepturi reale		Referințe
35377 / 15/03/2021		
Act Normativ nr. 17, din 07/03/2014 emis de Parlamentul Romaniei;		
B2	se noteaza faptul ca imobilul se afla sub incidenta art.3 alin.(1) din Legea nr. 17/2014	A1
113045 / 30/08/2021		
Act Notarial nr. 1402, din 27/08/2021 emis de NP Meirosu Mihai Gabriel;		
B3	Intabulare, drept de PROPRIETATEcumparare, dobandit prin Conventie, cota actuala 1/1, cota initiala 1/1 1) SC BAU FRUCHT PARTNER SRL, CIF:33526037	A1

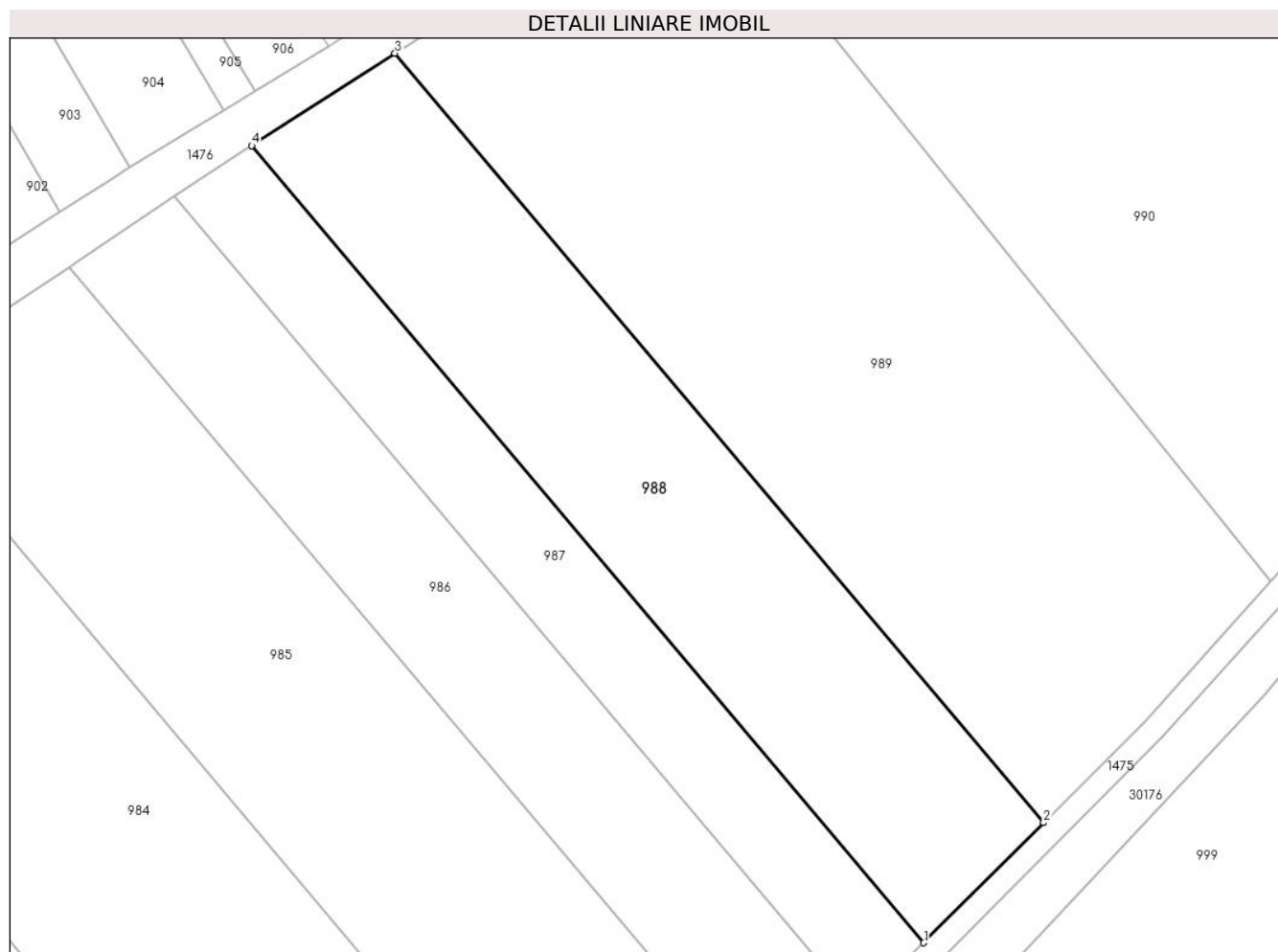
C. Partea III. SARCINI .

Inscrieri privind dezmembramintele dreptului de proprietate, drepturi reale de garanție și sarcini	Referințe
NU SUNT	

Teren

Nr cadastral	Suprafața (mp)*	Observații / Referințe
29342	5.000	

* Suprafața este determinată în planul de proiecție Stereo 70.



Date referitoare la teren

Crt	Categorie folosință	Intravilan	Suprafața (mp)	Tarla	Parcelă	Nr. topo	Observații / Referințe
1	arabil	NU	5.000	4	19/5	-	

Lungime Segmente

1) Valorile lungimilor segmentelor sunt obținute din proiecție în plan.

Punct început	X / Y	Punct sfârșit	X / Y	Lungime segment (** (m)
1	570.509,147 376.522,405	2	570.529,505 376.542,809	28.823
2	570.529,505 376.542,809	3	570.419,227 376.673,535	171.028
3	570.419,227 376.673,535	4	570.394,894 376.657,842	28.955
4	570.394,894 376.657,842	1	570.509,147 376.522,405	177.192

** Lungimile segmentelor sunt determinate în planul de proiecție Stereo 70 și sunt rotunjite la 1 milimetru.

***** Distanţa dintre puncte este formată din segmente cumulate ce sunt mai mici decât valoarea 1 milimetru.**

**DATE DESPRE IMOBILUL NR. 989**

Oficiul de Cadastru și Publicitate Imobiliară PRAHOVA
Biroul de Cadastru și Publicitate Imobiliară Ploiești

A. Partea I. Descrierea imobilului

TEREN Extravilan

Adresa: Jud. Prahova

Nr. Crt	Nr cadastral Nr. topografic	Suprafața* (mp)	Observații / Referințe
A1		9.111	Sector cadastral:21 Teren neimprejmuit;

B. Partea II. Proprietari și acte

Inscrieri privitoare la dreptul de proprietate și alte drepturi reale	Referințe
/	
Act Administrativ nr. 116190, din 15/09/2005 emis de CJSDPAT PRAHOVA;	
B1	A1
Intabulare, drept de PROPRIETATE, dobandit prin Reconstituire, cota actuala 1/1, cota initiala 1/1	
1) ZAMFIR GHEORGHE ALEXANDRU, Lipsă CNP.	

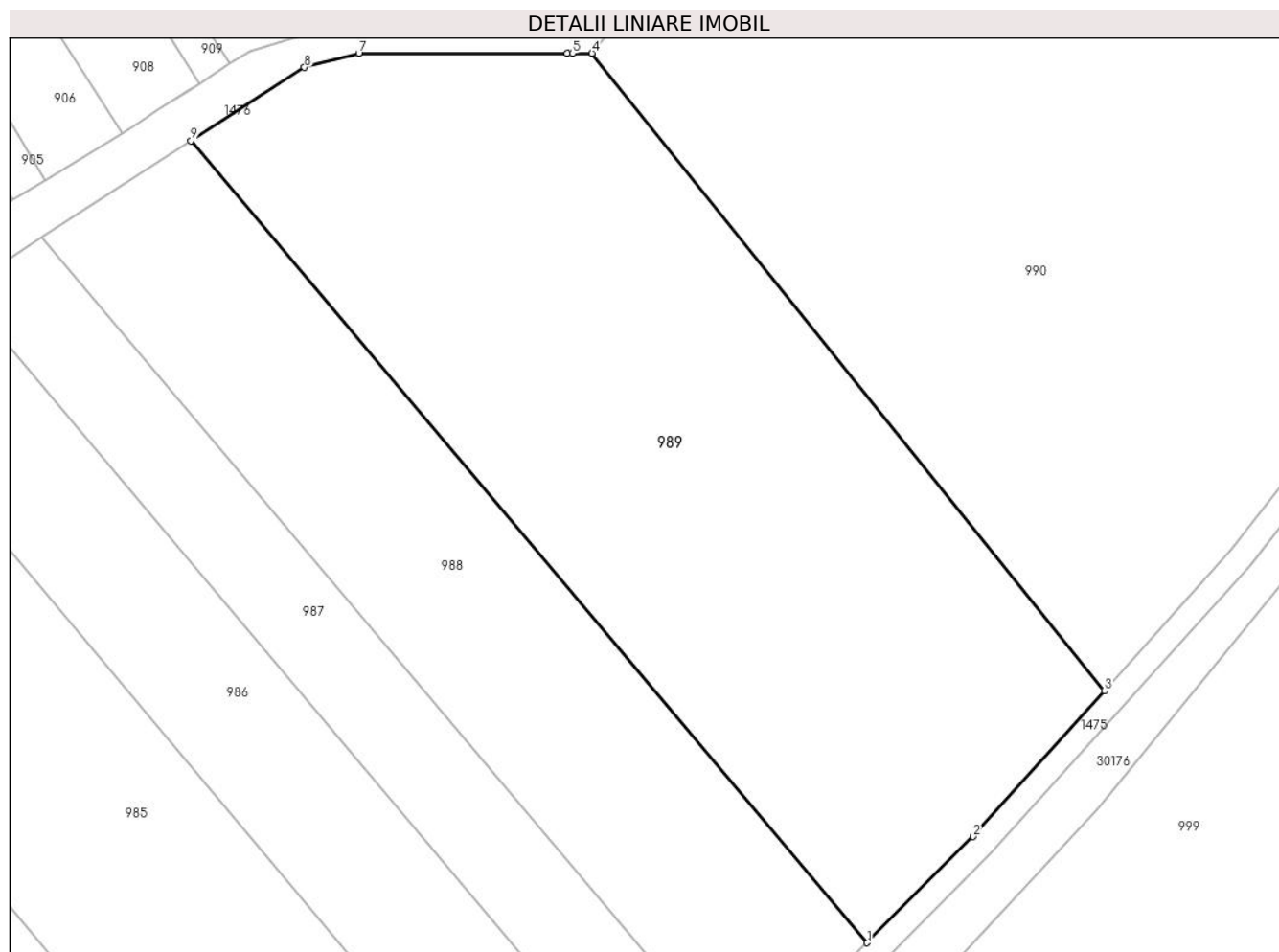
C. Partea III. SARCINI .

Inscrieri privind dezmembramintele dreptului de proprietate, drepturi reale de garanție și sarcini	Referințe
NU SUNT	

Teren

Nr cadastral	Suprafața (mp)*	Observații / Referințe
	9.111	

* Suprafața este determinată în planul de proiecție Stereo 70.



Date referitoare la teren

Crt	Categorie folosință	Intravilan	Suprafața (mp)	Tarla	Parcelă	Nr. topo	Observații / Referințe
1	arabil	NU	9.111	4	19/56	-	

Lungime Segmente

1) Valorile lungimilor segmentelor sunt obținute din proiecție în plan.

Punct început	X / Y	Punct sfârșit	X / Y	Lungime segment (** (m)
1	570.529,505 376.542,809	2	570.546,76 376.560,104	24.431
2	570.546,76 376.560,104	3	570.568,212 376.583,899	32.037
3	570.568,212 376.583,899	4	570.484,63 376.687,784	133.334
4	570.484,63 376.687,784	5	570.481,459 376.687,784	3.171
5	570.481,459 376.687,784	6	570.480,576 376.687,784	0.883

Punct început	X / Y	Punct sfârșit	X / Y	Lungime segment (** (m)
6	570.480,576 376.687,784	7	570.446,626 376.687,784	33.95
7	570.446,626 376.687,784	8	570.437,737 376.685,474	9.184
8	570.437,737 376.685,474	9	570.419,227 376.673,535	22.026
9	570.419,227 376.673,535	1	570.529,505 376.542,809	171.028

** Lungimile segmentelor sunt determinate în planul de proiecție Stereo 70 și sunt rotunjite la 1 milimetru.

*** Distanța dintre puncte este formată din segmente cumulate ce sunt mai mici decât valoarea 1 milimetru.

**DATE DESPRE IMOBILUL NR. 990**

Oficiul de Cadastru și Publicitate Imobiliară PRAHOVA
Biroul de Cadastru și Publicitate Imobiliară Ploiești

A. Partea I. Descrierea imobilului

TEREN Extravilan

Adresa: Jud. Prahova

Nr. Crt	Nr cadastral Nr. topografic	Suprafața* (mp)	Observații / Referințe
A1		10.789	Sector cadastral:21 Teren neimprejmuit;

B. Partea II. Proprietari și acte

Inscrieri privitoare la dreptul de proprietate și alte drepturi reale		Referințe
/		
Act Administrativ nr. 114590, din 15/12/2003 emis de CJSDPAT PRAHOVA;		
B1	Intabulare, drept de PROPRIETATE, dobandit prin Reconstituire, cota actuala 1/1, cota initiala 1/1 1) VITAN MIHAI MARIA, Lipsă CNP.	A1

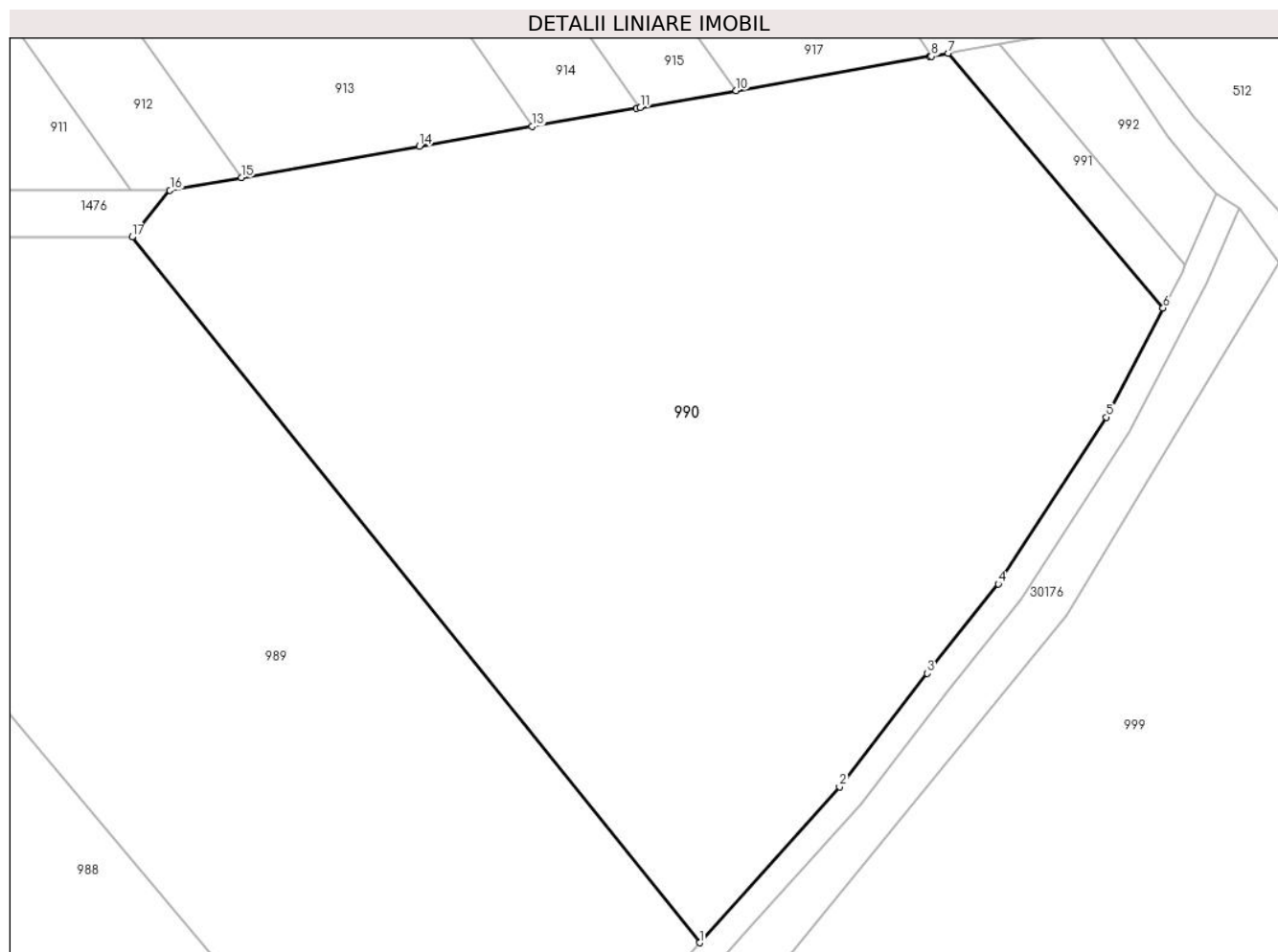
C. Partea III. SARCINI .

Inscrieri privind dezmembramintele dreptului de proprietate, drepturi reale de garanție și sarcini	Referințe
NU SUNT	

Teren

Nr cadastral	Suprafața (mp)*	Observații / Referințe
	10.789	

* Suprafața este determinată în planul de proiecție Stereo 70.



Date referitoare la teren

Crt	Categorie folosință	Intra vilan	Suprafața (mp)	Tarla	Parcelă	Nr. topo	Observații / Referințe
1	arabil	NU	10.789	4	19/34	-	

Lungime Segmente

1) Valorile lungimilor segmentelor sunt obținute din proiecție în plan.

Punct început	X / Y	Punct sfârșit	X / Y	Lungime segment (** (m)
1	570.568,212 376.583,899	2	570.588,832 376.606,837	30.844
2	570.588,832 376.606,837	3	570.601,765 376.623,552	21.134
3	570.601,765 376.623,552	4	570.612,23 376.636,722	16.822
4	570.612,23 376.636,722	5	570.628,14 376.661,251	29.237
5	570.628,14 376.661,251	6	570.636,512 376.677,32	18.119

Punct început	X / Y	Punct sfârșit	X / Y	Lungime segment (** (m)
6	570.636,512 376.677,32	7	570.604,863 376.714,84	49.086
7	570.604,863 376.714,84	8	570.602,365 376.714,395	2.537
8	570.602,365 376.714,395	9	570.602,134 376.714,354	0.235
9	570.602,134 376.714,354	10	570.573,618 376.709,342	28.953
10	570.573,618 376.709,342	11	570.559,5 376.706,861	14.334
11	570.559,5 376.706,861	12	570.558,913 376.706,758	0.596
12	570.558,913 376.706,758	13	570.543,525 376.704,054	15.624
13	570.543,525 376.704,054	14	570.526,966 376.701,144	16.813
14	570.526,966 376.701,144	15	570.500,711 376.696,53	26.657
15	570.500,711 376.696,53	16	570.490,205 376.694,683	10.667
16	570.490,205 376.694,683	17	570.484,63 376.687,784	8.87
17	570.484,63 376.687,784	1	570.568,212 376.583,899	133.334

** Lungimile segmentelor sunt determinate în planul de proiecție Stereo 70 și sunt rotunjite la 1 milimetru.

*** Distanța dintre puncte este formată din segmente cumulate ce sunt mai mici decât valoarea 1 milimetru.

**DATE DESPRE IMOBILUL NR. 991**

Oficiul de Cadastru și Publicitate Imobiliară PRAHOVA
Biroul de Cadastru și Publicitate Imobiliară Ploiești

A. Partea I. Descrierea imobilului

TEREN Extravilan

Adresa: Jud. Prahova

Nr. Crt	Nr cadastral Nr. topografic	Suprafața* (mp)	Observații / Referințe
A1		300	Sector cadastral:21 Teren neimprejmuit;

B. Partea II. Proprietari și acte

Inscrieri privitoare la dreptul de proprietate și alte drepturi reale		Referințe
/		
Act Administrativ nr. 347, din 04/11/2003 emis de CJSDPAT PRAHOVA;		
B1	Intabulare, drept de PROPRIETATE, dobandit prin Reconstituire, cota actuala 1/1, cota initiala 1/1 1) MILITARU P MARIA, Lipsă CNP.	A1

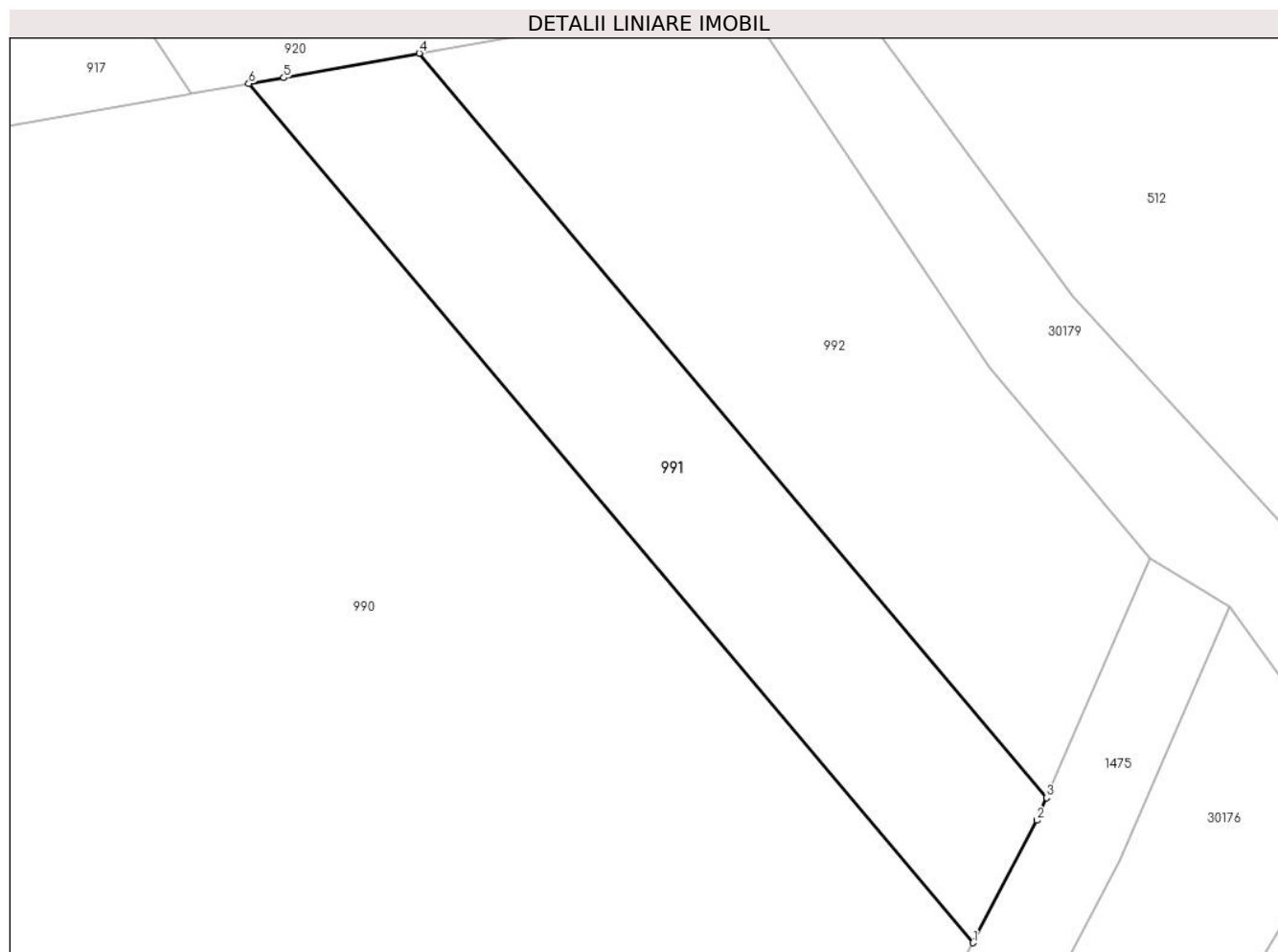
C. Partea III. SARCINI .

Inscrieri privind dezmembramintele dreptului de proprietate, drepturi reale de garanție și sarcini	Referințe
NU SUNT	

Teren

Nr cadastral	Suprafața (mp)*	Observații / Referințe
	300	

* Suprafața este determinată în planul de proiecție Stereo 70.



Date referitoare la teren

Crt	Categorie folosință	Intravilan	Suprafața (mp)	Tarla	Parcelă	Nr. topo	Observații / Referințe
1	arabil	NU	300	4	19/2	-	

Lungime Segmente

1) Valorile lungimilor segmentelor sunt obținute din proiecție în plan.

Punct început	X / Y	Punct sfârșit	X / Y	Lungime segment (** (m)
1	570.636,512 376.677,32	2	570.639,3 376.682,67	6.033
2	570.639,3 376.682,67	3	570.639,73 376.683,659	1.078
3	570.639,73 376.683,659	4	570.612,309 376.716,167	42.529
4	570.612,309 376.716,167	5	570.606,392 376.715,102	6.012
5	570.606,392 376.715,102	6	570.604,863 376.714,84	1.551

Punct început	X / Y	Punct sfârșit	X / Y	Lungime segment (** (m)
6	570.604,863 376.714,84	1	570.636,512 376.677,32	49.086

** Lungimile segmentelor sunt determinate în planul de proiecție Stereo 70 și sunt rotunjite la 1 milimetru.

*** Distanța dintre puncte este formată din segmente cumulate ce sunt mai mici decât valoarea 1 milimetru.

**DATE DESPRE IMOBILUL NR. 992**

Oficiul de Cadastru și Publicitate Imobiliară PRAHOVA
Biroul de Cadastru și Publicitate Imobiliară Ploiești

A. Partea I. Descrierea imobilului

TEREN Extravilan

Adresa: Jud. Prahova

Nr. Crt	Nr cadastral Nr. topografic	Suprafața* (mp)	Observații / Referințe
A1		401	Sector cadastral:21 Teren neimprejmuit;

B. Partea II. Proprietari și acte

Inscrieri privitoare la dreptul de proprietate și alte drepturi reale		Referințe
/		
Act Administrativ nr. 349, din 04/11/2003 emis de CJSDPAT PRAHOVA;		
B1	Intabulare, drept de PROPRIETATE, dobandit prin Reconstituire, cota actuala 1/1, cota initiala 1/1 1) SIMION MARIN PETRE , Lipsă CNP. 2) SIMION MARIA , Lipsă CNP.	A1

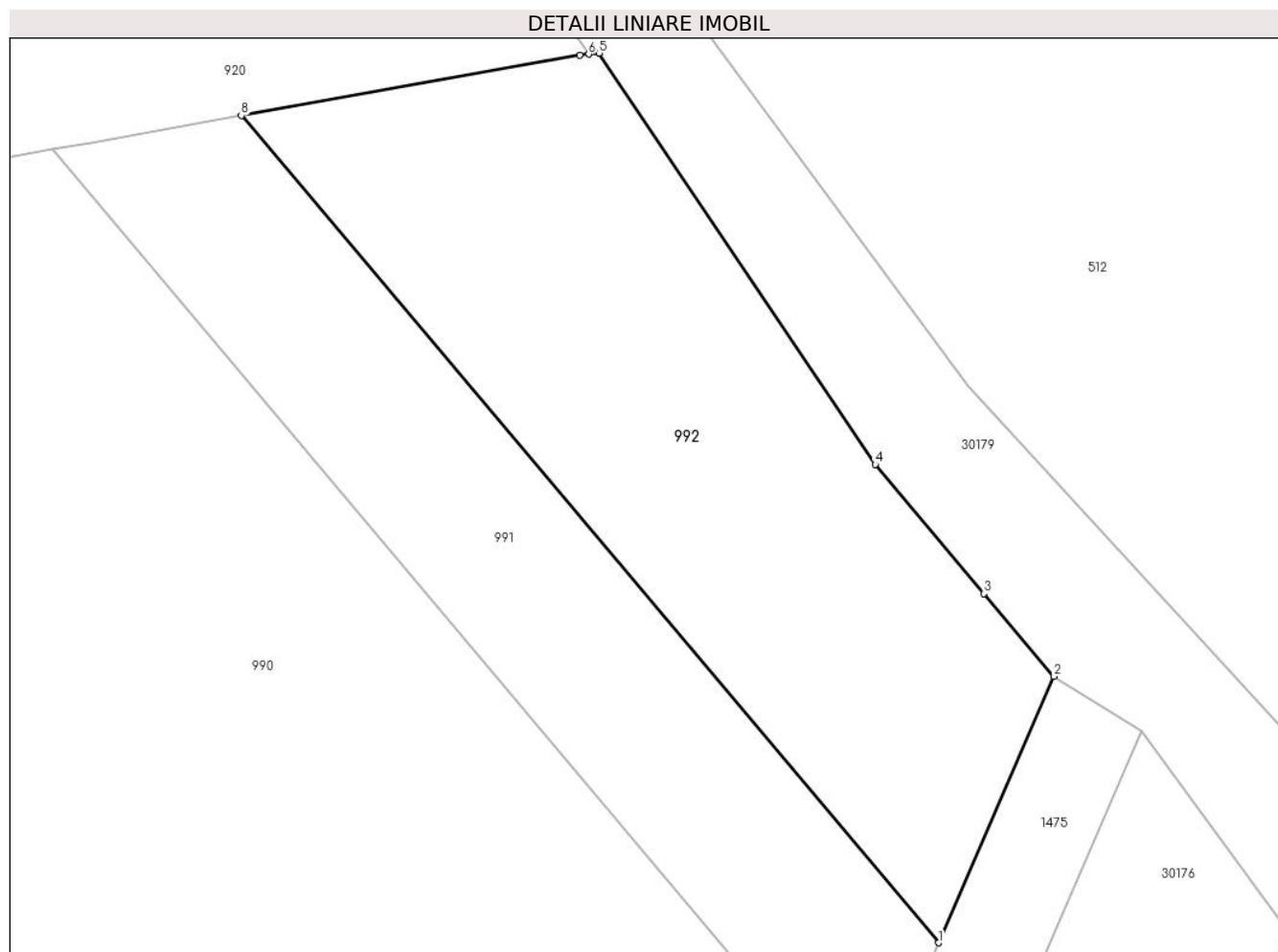
C. Partea III. SARCINI .

Inscrieri privind dezmembramintele dreptului de proprietate, drepturi reale de garanție și sarcini	Referințe
NU SUNT	

Teren

Nr cadastral	Suprafața (mp)*	Observații / Referințe
	401	

* Suprafața este determinată în planul de proiecție Stereo 70.



Date referitoare la teren

Crt	Categorie folosință	Intra vilan	Suprafața (mp)	Tarla	Parcelă	Nr. topo	Observații / Referințe
1	arabil	NU	401	4	19/1	-	

Lungime Segmente

1) Valorile lungimilor segmentelor sunt obținute din proiecție în plan.

Punct început	X / Y	Punct sfârșit	X / Y	Lungime segment (** (m)
1	570.639,73 376.683,659	2	570.644,276 376.694,123	11.409
2	570.644,276 376.694,123	3	570.641,526 376.697,383	4.265
3	570.641,526 376.697,383	4	570.637,246 376.702,457	6.638
4	570.637,246 376.702,457	5	570.626,39 376.718,617	19.468
5	570.626,39 376.718,617	6	570.625,972 376.718,582	0.419

Punct început	X / Y	Punct sfârșit	X / Y	Lungime segment (** (m)
6	570.625,972 376.718,582	7	570.625,628 376.718,54	0.347
7	570.625,628 376.718,54	8	570.612,309 376.716,167	13.529
8	570.612,309 376.716,167	1	570.639,73 376.683,659	42.529

** Lungimile segmentelor sunt determinate în planul de proiecție Stereo 70 și sunt rotunjite la 1 milimetru.

*** Distanța dintre puncte este formată din segmente cumulate ce sunt mai mici decât valoarea 1 milimetru.

**DATE DESPRE IMOBILUL NR. 993**

Oficiul de Cadastru și Publicitate Imobiliară PRAHOVA
Biroul de Cadastru și Publicitate Imobiliară Ploiești

A. Partea I. Descrierea imobilului

TEREN Extravilan

Adresa: Jud. Prahova, T59 Cc352/1,352/2, A 352/1, 352/2, Hb352/2

Nr. Crt	Nr cadastral Nr. topografic	Suprafața* (mp)	Observații / Referințe
A1	26477	Din acte: 0 Masurata: 188.005	Sector cadastral:22 Teren neimprijmuit;

B. Partea II. Proprietari și acte

Inscrieri privitoare la dreptul de proprietate și alte drepturi reale	Referințe
67068 / 25/06/2015	
Act Administrativ nr. C3870, din 28/04/2015 emis de OCPI PRAHOVA;	
B5	se noteaza din oficiu propunerea de dezmembrare a imobilului
	<i>OBSERVATII: pozitie transcrisa din CF 23523/Târgșoru Vechi, inscrisa prin incheierea nr. 42735 din 29/04/2015;</i>
18504 / 24/02/2016	
Act Normativ nr. 17, din 07/03/2014 emis de Parlamentul Romaniei;	
B8	Imobil aflat sub incidenta art.3 alin.(1) din Legea 17/2014
94629 / 09/06/2023	
Act Notarial nr. 868, din 30/05/2023 emis de NP Meirosu Mihai Gabriel;	
B9	Intabulare, drept de PROPRIETATEcumparare, dobandit prin Conventie, cota actuala 1/1, cota initiala 1/1
	1) SC BAU FRUCHT PARTNER SRL, CIF:33526037

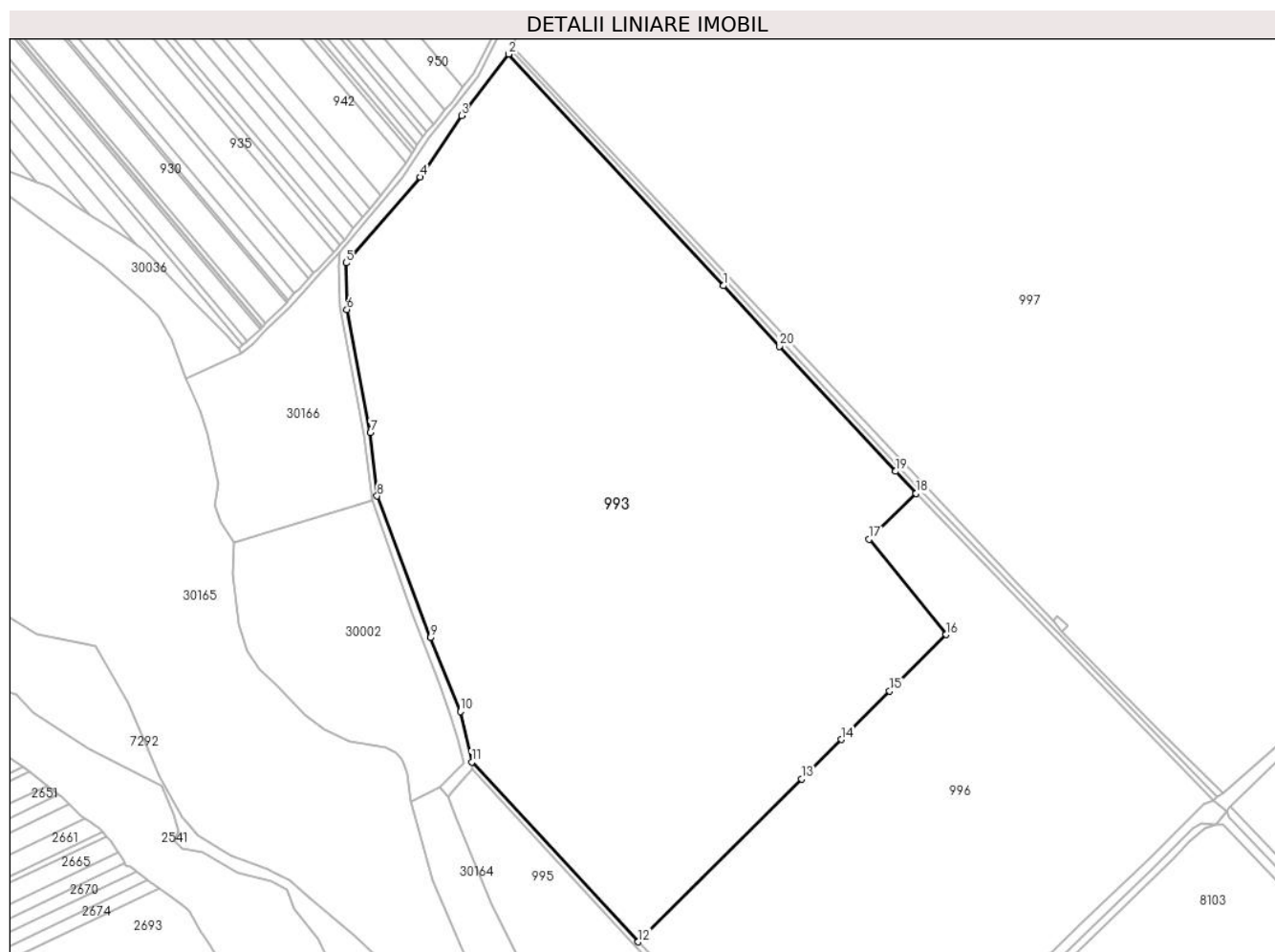
C. Partea III. SARCINI .

Inscrieri privind dezmembramintele dreptului de proprietate, drepturi reale de garanție și sarcini	Referințe
NU SUNT	

Teren

Nr cadastral	Suprafața (mp)*	Observații / Referințe
26477	Din acte: 0 Masurata: 188.005	

* Suprafața este determinată în planul de proiecție Stereo 70.



Date referitoare la teren

Crt	Categorie folosință	Intra vilan	Suprafața (mp)	Tarla	Parcelă	Nr. topo	Observații / Referințe
1	curți constructii	NU	1.236	59	352/1, 352/2	-	
2	ape statatoare	NU	162.310	59	352/2	-	
3	arabil	NU	24.458	59	352/1, 352/2	-	

Lungime Segmente

1) Valorile lungimilor segmentelor sunt obținute din proiecție în plan.

Punct început	X / Y	Punct sfârșit	X / Y	Lungime segment (** (m)
1	570.290,172 375.602,681	2	570.118,949 375.787,067	251.626
2	570.118,949 375.787,067	3	570.081,395 375.738,044	61.754

Punct început	X / Y	Punct sfârşit	X / Y	Lungime segment (** (m)
3	570.081,395 375.738,044	4	570.048,662 375.689,104	58.878
4	570.048,662 375.689,104	5	569.989,483 375.620,882	90.313
5	569.989,483 375.620,882	6	569.990,024 375.583,69	37.196
6	569.990,024 375.583,69	7	570.008,888 375.485,706	99.783
7	570.008,888 375.485,706	8	570.014,232 375.435,394	50.595
8	570.014,232 375.435,394	9	570.056,718 375.322,714	120.424
9	570.056,718 375.322,714	10	570.080,504 375.263,782	63.551
10	570.080,504 375.263,782	11	570.089,635 375.223,604	41.203
11	570.089,635 375.223,604	12	570.222,282 375.080,608	195.046
12	570.222,282 375.080,608	13	570.352,255 375.210,152	183.506
13	570.352,255 375.210,152	14	570.383,923 375.241,714	44.71
14	570.383,923 375.241,714	15	570.422,508 375.280,172	54.478
15	570.422,508 375.280,172	16	570.467,561 375.325,076	63.609
16	570.467,561 375.325,076	17	570.405,967 375.400,927	97.71
17	570.405,967 375.400,927	18	570.443,616 375.437,45	52.454
18	570.443,616 375.437,45	19	570.427,314 375.455,004	23.956
19	570.427,314 375.455,004	20	570.334,842 375.554,58	135.891
20	570.334,842 375.554,58	1	570.290,172 375.602,681	65.644

** Lungimile segmentelor sunt determinate în planul de proiecție Stereo 70 și sunt rotunjite la 1 milimetru.

*** Distanța dintre puncte este formată din segmente cumulate ce sunt mai mici decât valoarea 1 milimetru.

**DATE DESPRE IMOBILUL NR. 994**

Oficiul de Cadastru și Publicitate Imobiliară PRAHOVA
Biroul de Cadastru și Publicitate Imobiliară Ploiești

A. Partea I. Descrierea imobilului

TEREN Extravilan

Nr. CF vechi:331(e:331)

Nr. cadastral vechi:521

Adresa: Jud. Prahova

Nr. Crt	Nr cadastral Nr. topografic	Suprafața* (mp)	Observații / Referințe
A1	20256	Din acte: 17.796 Masurata: 17.803	Sector cadastral:22 Teren neimprejmuit;

B. Partea II. Proprietari și acte

Inscrieri privitoare la dreptul de proprietate și alte drepturi reale	Referințe
4534 / 25/01/2008	
Act Notarial nr. 105, din 22/01/2008 emis de NP GRIGORE MIHAELA;	
B5	A1
Intabulare, drept de PROPRIETATE, dobandit prin Conventie, cota actuala 1/1, cota initiala 1/1	
1) SC HOLCIM (ROMANIA) SA, CIF:9999999999999, LIPSA CNP	

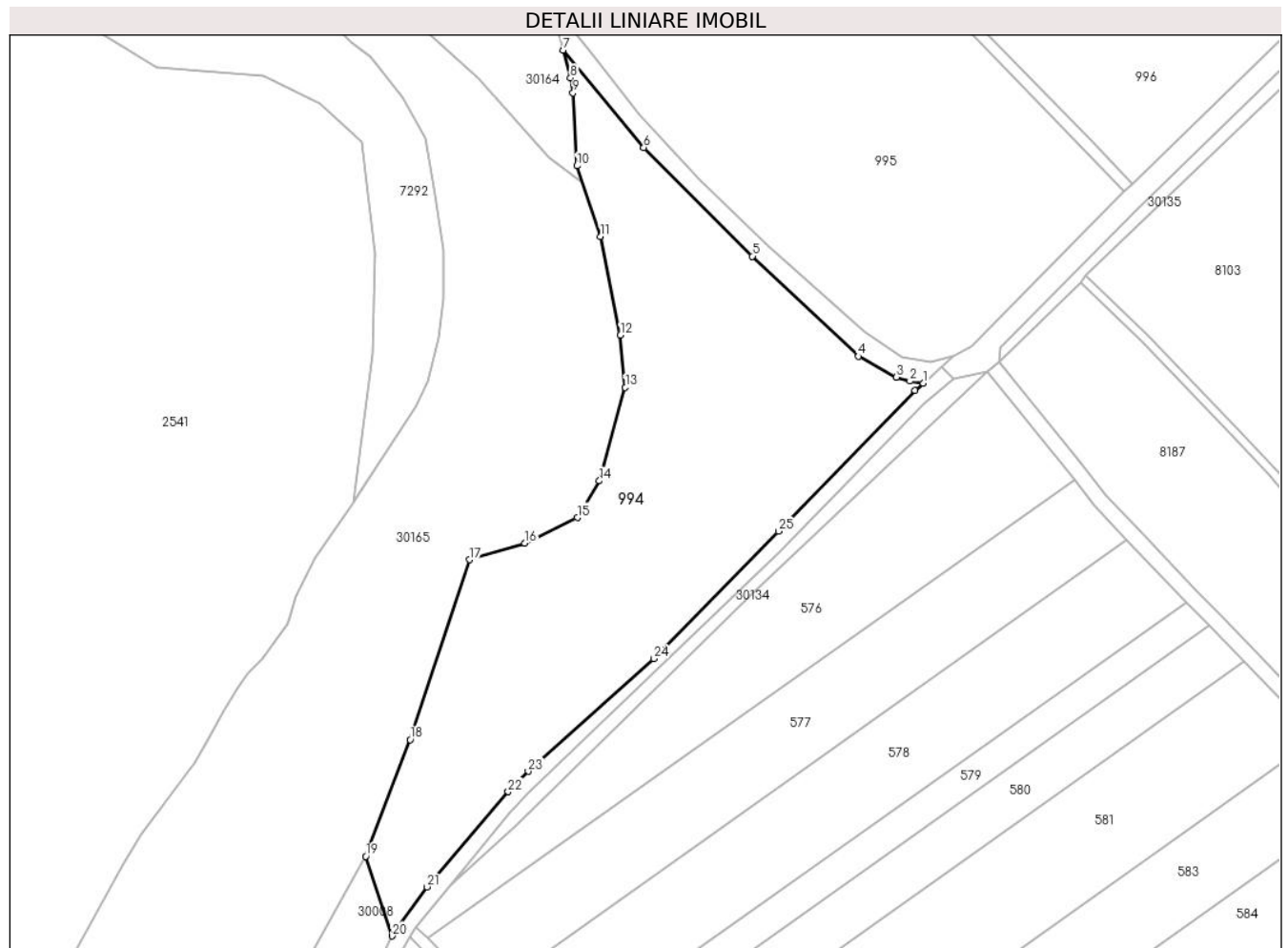
C. Partea III. SARCINI .

Inscrieri privind dezmembramintele dreptului de proprietate, drepturi reale de garanție și sarcini	Referințe
NU SUNT	

Teren

Nr cadastral	Suprafața (mp)*	Observații / Referințe
20256	Din acte: 17.796 Masurata: 17.803	

* Suprafața este determinată în planul de proiecție Stereo 70.



Date referitoare la teren

Crt	Categorie folosință	Intravilan	Suprafața (mp)	Tarla	Parcelă	Nr. topo	Observații / Referințe
1	arabil	NU	17.803	65	374/2	-	

Lungime Segmente

1) Valorile lungimilor segmentelor sunt obținute din proiecție în plan.

Punct început	X / Y	Punct sfârșit	X / Y	Lungime segment (** (m)
1	570.312,328 374.840,44	2	570.307,61 374.841,145	4.77
3	570.302,821 374.842,526	4	570.289,343 374.849,951	15.388
5	570.251,718 374.885,408	6	570.213,085 374.923,922	54.551
7	570.184,528 374.958,469	8	570.187,096 374.948,614	10.184

Punct început	X / Y	Punct sfârșit	X / Y	Lungime segment (** (m)
2	570.307,61 374.841,145	3	570.302,821 374.842,526	4.984
4	570.289,343 374.849,951	5	570.251,718 374.885,408	51.7
6	570.213,085 374.923,922	7	570.184,528 374.958,469	44.822
8	570.187,096 374.948,614	9	570.188,052 374.943,278	5.421

Punct început	X / Y	Punct sfârșit	X / Y	Lungime segment (** (m)
9	570.188,052 374.943,278	10	570.189,439 374.917,463	25.852
11	570.197,808 374.892,423	12	570.204,881 374.857,427	35.704
13	570.206,594 374.838,927	14	570.197,355 374.805,778	34.412
15	570.189,572 374.792,746	16	570.170,889 374.783,66	20.775
17	570.151,216 374.777,839	18	570.130,202 374.714,051	67.16
19	570.114,495 374.672,697	20	570.123,867 374.644,483	29.73
21	570.136,23 374.661,872	22	570.164,975 374.695,622	44.332
23	570.172,148 374.702,871	24	570.216,783 374.742,783	59.877
25	570.260,926 374.787,98	26	570.309,387 374.837,895	69.57

Punct început	X / Y	Punct sfârșit	X / Y	Lungime segment (** (m)
10	570.189,439 374.917,463	11	570.197,808 374.892,423	26.402
12	570.204,881 374.857,427	13	570.206,594 374.838,927	18.579
14	570.197,355 374.805,778	15	570.189,572 374.792,746	15.179
16	570.170,889 374.783,66	17	570.151,216 374.777,839	20.516
18	570.130,202 374.714,051	19	570.114,495 374.672,697	44.236
20	570.123,867 374.644,483	21	570.136,23 374.661,872	21.336
22	570.164,975 374.695,622	23	570.172,148 374.702,871	10.198
24	570.216,783 374.742,783	25	570.260,926 374.787,98	63.177
26	570.309,387 374.837,895	1	570.312,328 374.840,44	3.889

** Lungimile segmentelor sunt determinate în planul de proiecție Stereo 70 și sunt rotunjite la 1 milimetru.

*** Distanța dintre puncte este formată din segmente cumulate ce sunt mai mici decât valoarea 1 milimetru.

**DATE DESPRE IMOBILUL NR. 995**

Oficiul de Cadastru și Publicitate Imobiliară PRAHOVA
Biroul de Cadastru și Publicitate Imobiliară Ploiești

A. Partea I. Descrierea imobilului

TEREN Extravilan

Nr. CF vechi:330(e:330)

Nr. cadastral vechi:494

Adresa: Jud. Prahova

Nr. Crt	Nr cadastral Nr. topografic	Suprafața* (mp)	Observații / Referințe
A1	20260	Din acte: 35.509 Masurata: 35.505	Sector cadastral:22 Teren neimprejmuit;

B. Partea II. Proprietari și acte

Inscrieri privitoare la dreptul de proprietate și alte drepturi reale	Referințe
4536 / 25/01/2008	
Act Notarial nr. 105, din 22/01/2008 emis de NP GRIGORE MIHAELA;	
B4	A1
Intabulare, drept de PROPRIETATE, dobandit prin Conventie, cota actuala 1/1, cota initiala 1/1	
1) S.C. HOLCIM (ROMANIA) SA, CIF:9999999999999, LIPSA CNP	

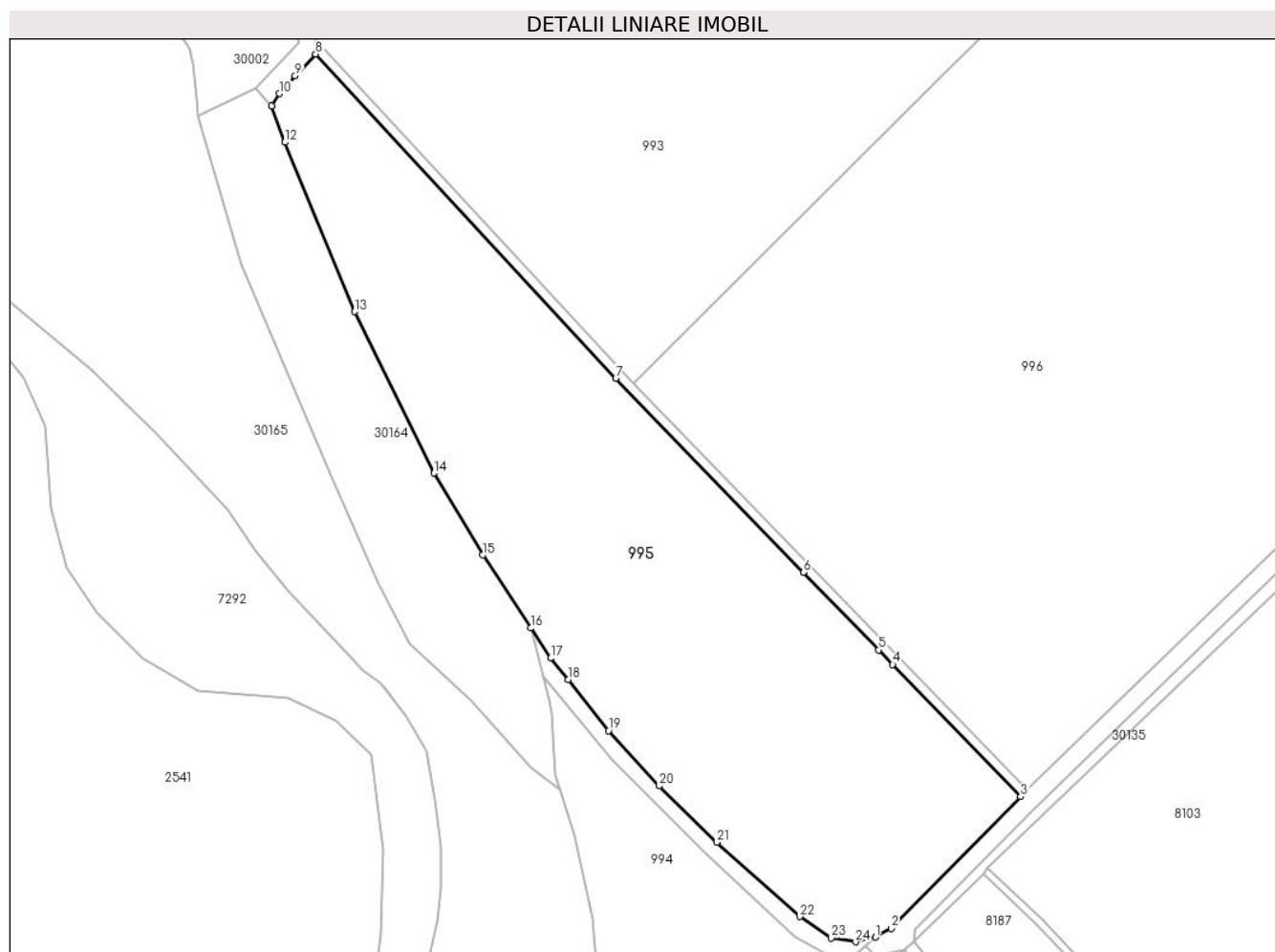
C. Partea III. SARCINI .

Inscrieri privind dezmembramintele dreptului de proprietate, drepturi reale de garanție și sarcini	Referințe
NU SUNT	

Teren

Nr cadastral	Suprafața (mp)*	Observații / Referințe
20260	Din acte: 35.509 Masurata: 35.505	

* Suprafața este determinată în planul de proiecție Stereo 70.



Date referitoare la teren

Crt	Categorie folosință	Intra vilan	Suprafața (mp)	Tarla	Parcelă	Nr. topo	Observații / Referințe
1	arabil	NU	35.505	65	374/1	-	Terenul nu este împrejmuit de gard. Teren cu destinația extravilan.

Lungime Segmente

1) Valorile lungimilor segmentelor sunt obținute din proiecție în plan.

Punct început	X / Y	Punct sfârșit	X / Y	Lungime segment (** (m)
1	570.323,212 374.849,86	2	570.329,712 374.853,422	7.412
3	570.383,657 374.908,325	4	570.330,289 374.963,416	76.702
5	570.324,399 374.969,496	6	570.293,029 375.001,879	45.086
7	570.214,76 375.082,675	8	570.089,607 375.217,749	184.142

Punct început	X / Y	Punct sfârșit	X / Y	Lungime segment (** (m)
2	570.329,712 374.853,422	3	570.383,657 374.908,325	76.97
4	570.330,289 374.963,416	5	570.324,399 374.969,496	8.465
6	570.293,029 375.001,879	7	570.214,76 375.082,675	112.49
8	570.089,607 375.217,749	9	570.081,086 375.208,729	12.408

Punct început	X / Y	Punct sfârșit	X / Y	Lungime segment (** (m)
9	570.081,086 375.208,729	10	570.074,513 375.201,273	9.94
11	570.071,236 375.196,099	12	570.076,699 375.181,004	16.053
13	570.105,805 375.110,396	14	570.138,932 375.043,124	74.986
15	570.159,194 375.009,041	16	570.179,279 374.978,608	36.463
17	570.187,559 374.966,062	18	570.194,986 374.957,184	11.575
19	570.211,704 374.935,827	20	570.232,962 374.912,871	31.287
21	570.256,871 374.889,356	22	570.291,447 374.858,4	46.409
23	570.304,678 374.849,443	24	570.314,858 374.847,894	10.297

Punct început	X / Y	Punct sfârșit	X / Y	Lungime segment (** (m)
10	570.074,513 375.201,273	11	570.071,236 375.196,099	6.124
12	570.076,699 375.181,004	13	570.105,805 375.110,396	76.372
14	570.138,932 375.043,124	15	570.159,194 375.009,041	39.651
16	570.179,279 374.978,608	17	570.187,559 374.966,062	15.032
18	570.194,986 374.957,184	19	570.211,704 374.935,827	27.122
20	570.232,962 374.912,871	21	570.256,871 374.889,356	33.535
22	570.291,447 374.858,4	23	570.304,678 374.849,443	15.978
24	570.314,858 374.847,894	1	570.323,212 374.849,86	8.582

** Lungimile segmentelor sunt determinate în planul de proiecție Stereo 70 și sunt rotunjite la 1 milimetru.

*** Distanța dintre puncte este formată din segmente cumulate ce sunt mai mici decât valoarea 1 milimetru.

**DATE DESPRE IMOBILUL NR. 996**

Oficiul de Cadastru și Publicitate Imobiliară PRAHOVA
Biroul de Cadastru și Publicitate Imobiliară Ploiești

A. Partea I. Descrierea imobilului

TEREN Necunoscut

Adresa: Loc. Târgșoru Vechi, Jud. Prahova, T59 Cc 352/1, 352/2, A 352/1, 352/2

Nr. Crt	Nr cadastral Nr. topografic	Suprafața* (mp)	Observații / Referințe
A1	26478	102.611	Sector cadastral:22 Teren neimprejmut;

B. Partea II. Proprietari și acte

Inscrieri privitoare la dreptul de proprietate și alte drepturi reale		Referințe
67068 / 25/06/2015		
Act Notarial nr. 322, din 26/02/2008 emis de BNP GRIGORE MIHAELA;		
B3	Intabulare, drept de PROPRIETATEcumparare, dobandit prin Conventie, cota actuala 1/1, cota initiala 1/1 1) SC HOLCIM (ROMANIA) SA , CIF:99999999999999, LIPSA CNP	A1
Act Administrativ nr. C3870, din 28/04/2015 emis de OCPI PRAHOVA;		
B5	se noteaza din oficiu propunerea de dezmembrare a imobilului <i>OBSERVATII: pozitie transcrisa din CF 23523/Târgșoru Vechi, inscrisa prin incheierea nr. 42735 din 29/04/2015;</i>	A1
18505 / 24/02/2016		
Act Normativ nr. 17, din 07/03/2014 emis de Parlamentul Romaniei;		
B6	Imobil aflat sub incidenta art.3 alin.(1) din Legea 17/2014	A1

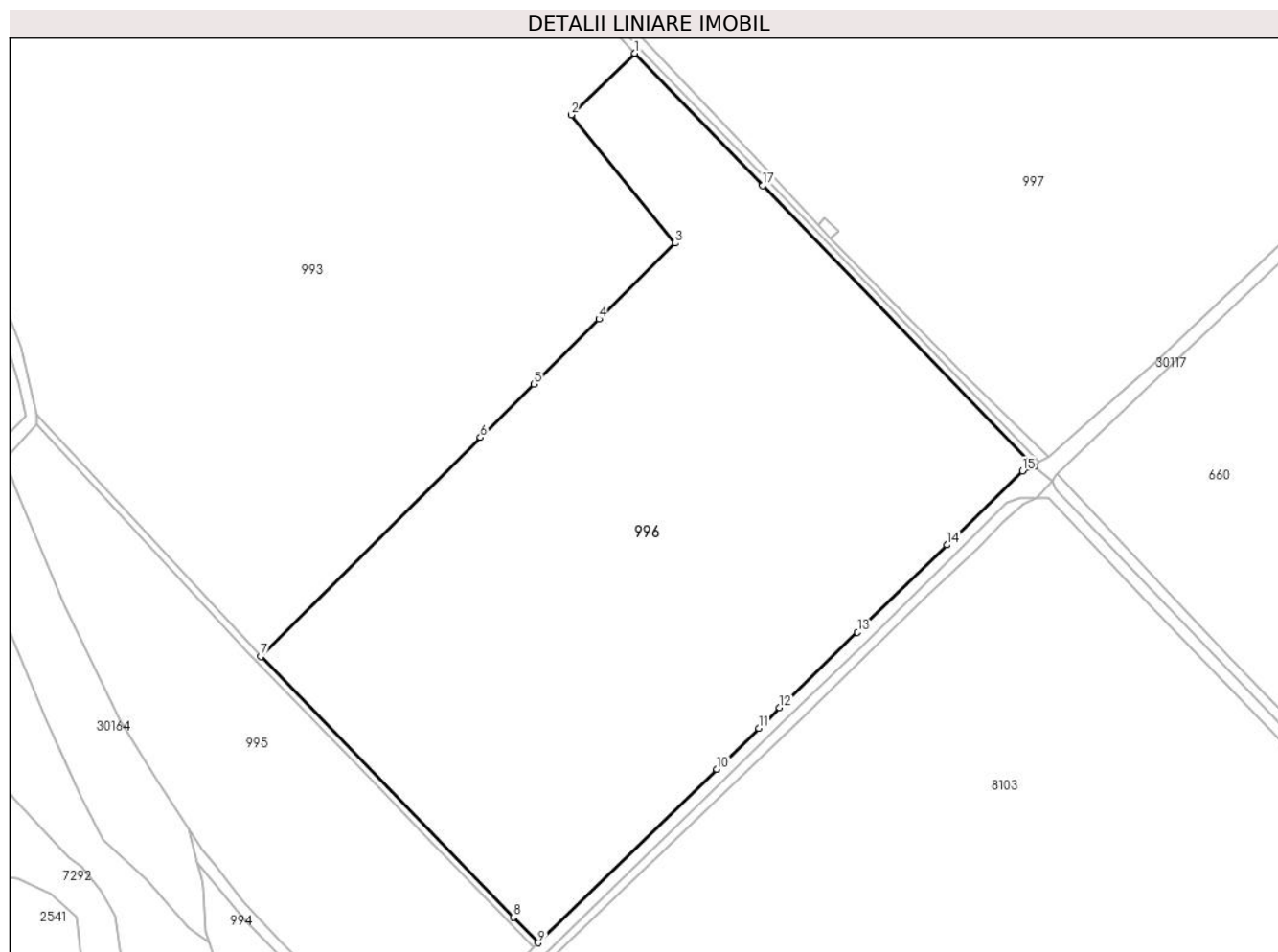
C. Partea III. SARCINI .

Inscrieri privind dezmembramintele dreptului de proprietate, drepturi reale de garanție și sarcini	Referințe
NU SUNT	

Teren

Nr cadastral	Suprafața (mp)*	Observații / Referințe
26478	102.611	

* Suprafața este determinată în planul de proiecție Stereo 70.



Date referitoare la teren

Crt	Categorie folosință	Intravilan	Suprafața (mp)	Tarla	Parcelă	Nr. topo	Observații / Referințe
1	curți constructii	DA	30.702	59	352/1, 352/2	-	
2	curți constructii	DA	13.584	59	352/1, 352/2	-	
3	arabil	DA	6.917	59	352/1, 352/2	-	
4	ape statatoare	NU	31.856	59	352/1, 352/2	-	
5	ape statatoare	DA	11.501	59	-	-	
6	arabil	NU	465	59	352/1, 352/2	-	
7	curți constructii	NU	603	59	352/1, 352/2	-	
8	curți constructii	NU	6.983	59	352/1, 352/2	-	

Lungime Segmente

1) Valorile lungimilor segmentelor sunt obținute din proiecție în plan.

Punct început	X / Y	Punct sfârșit	X / Y	Lungime segment (** (m)
1	570.443,616 375.437,45	2	570.405,967 375.400,927	52.454
2	570.405,967 375.400,927	3	570.467,561 375.325,076	97.71
3	570.467,561 375.325,076	4	570.422,508 375.280,172	63.609
4	570.422,508 375.280,172	5	570.383,923 375.241,714	54.478
5	570.383,923 375.241,714	6	570.352,255 375.210,152	44.71
6	570.352,255 375.210,152	7	570.222,282 375.080,608	183.506
7	570.222,282 375.080,608	8	570.371,907 374.926,199	215.011
8	570.371,907 374.926,199	9	570.386,525 374.911,114	21.006
9	570.386,525 374.911,114	10	570.492,173 375.013,863	147.373
10	570.492,173 375.013,863	11	570.517,128 375.038,133	34.811
11	570.517,128 375.038,133	12	570.529,469 375.050,136	17.215
12	570.529,469 375.050,136	13	570.575,521 375.094,924	64.24
13	570.575,521 375.094,924	14	570.628,562 375.146,51	73.99
14	570.628,562 375.146,51	15	570.673,287 375.190,281	62.58
15	570.673,287 375.190,281	16	570.680,317 375.192,94	7.516
16	570.680,317 375.192,94	17	570.519,456 375.359,108	231.275
17	570.519,456 375.359,108	1	570.443,616 375.437,45	109.037

** Lungimile segmentelor sunt determinate în planul de proiecție Stereo 70 și sunt rotunjite la 1 milimetru.

*** Distanța dintre puncte este formată din segmente cumulate ce sunt mai mici decât valoarea 1 milimetru.

**DATE DESPRE IMOBILUL NR. 997**

Oficiul de Cadastru și Publicitate Imobiliară PRAHOVA
Biroul de Cadastru și Publicitate Imobiliară Ploiești

A. Partea I. Descrierea imobilului

TEREN Necunoscut

Nr. CF vechi:373(e:373)

Nr. cadastral vechi:582

Adresa: Loc. Târgșoru Vechi, Jud. Prahova, T 58 ; A 350/23

Nr. Crt	Nr cadastral Nr. topografic	Suprafața* (mp)	Observații / Referințe
A1	20257	410.000	Sector cadastral:23 Teren neimprejmuit;

B. Partea II. Proprietari și acte

Inscrieri privitoare la dreptul de proprietate și alte drepturi reale	Referințe
4523 / 25/01/2008	
Act Notarial nr. 105, din 22/01/2008 emis de NP GRIGORE MIHAELA;	
B5	Intabulare, drept de PROPRIETATEcumparare, dobandit prin Conventie, cota actuala 1/1, cota initiala 1/1 1) SC HOLCIM (ROMANIA) SA, CIF:99999999999999, LIPSA CNP
18013 / 24/02/2016	
Act Normativ nr. 17, din 07/03/2014 emis de Parlamentul Romaniei;	
B9	Imobil aflat sub incidenta art.3 alin.(1) din Legea 17/2014

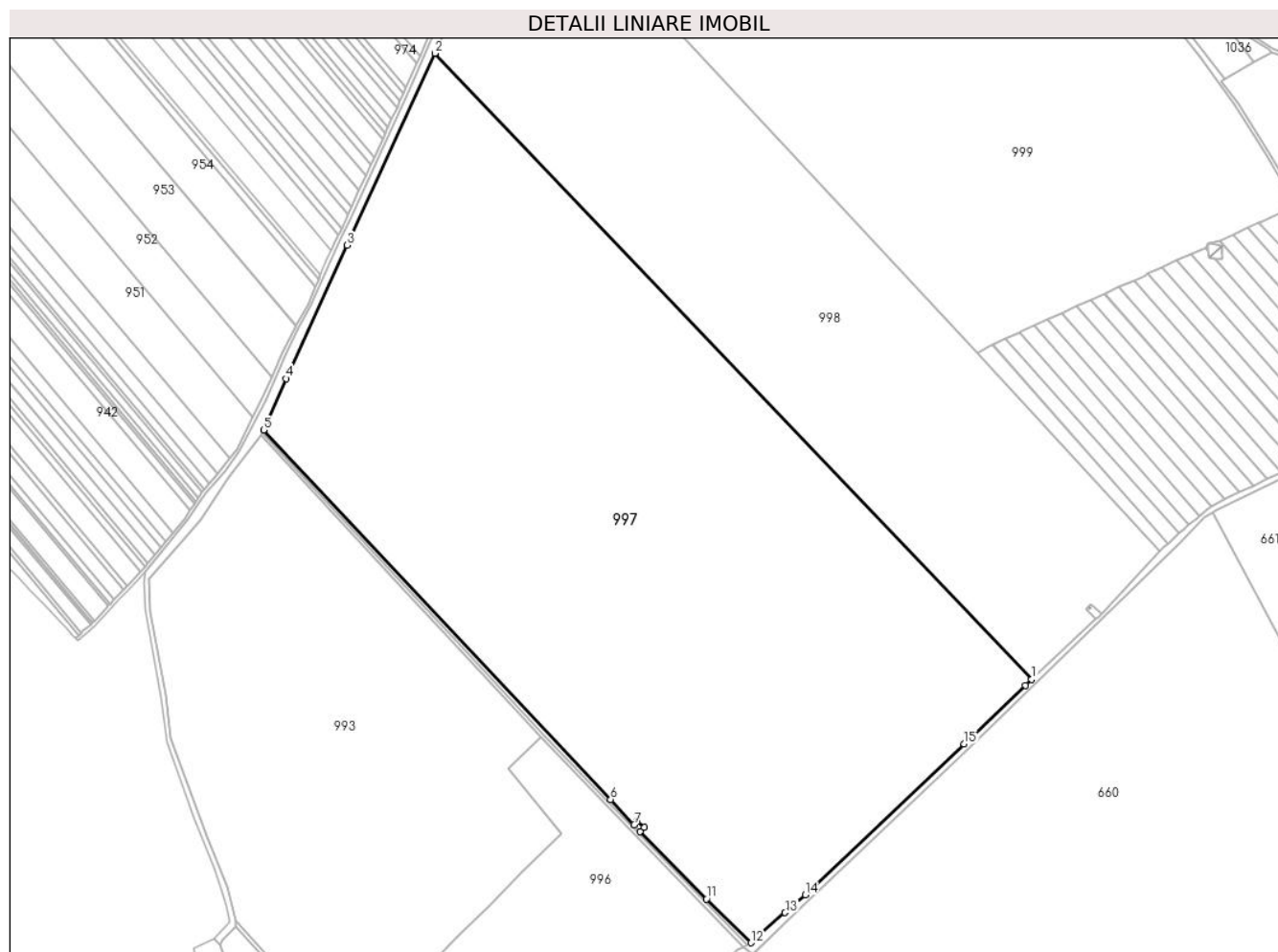
C. Partea III. SARCINI .

Inscrieri privind dezmembramintele dreptului de proprietate, drepturi reale de garanție și sarcini	Referințe
NU SUNT	

Teren

Nr cadastral	Suprafața (mp)*	Observații / Referințe
20257	410.000	

* Suprafața este determinată în planul de proiecție Stereo 70.



Date referitoare la teren

Crt	Categorie folosință	Intravilan	Suprafața (mp)	Tarla	Parcelă	Nr. topo	Observații / Referințe
1	arabil	DA	13.304	58	-	-	
2	arabil	NU	396.696	58	350/23	-	

Lungime Segmente

1) Valorile lungimilor segmentelor sunt obținute din proiecție în plan.

Punct început	X / Y	Punct sfârșit	X / Y	Lungime segment (** (m)
1	571.014,44 375.504,405	2	570.321,135 376.231,139	1004.397
2	570.321,135 376.231,139	3	570.219,347 376.008,411	244.885
3	570.219,347 376.008,411	4	570.148,563 375.853,434	170.377
4	570.148,563 375.853,434	5	570.122,083 375.793,644	65.391

Punct început	X / Y	Punct sfârșit	X / Y	Lungime segment (** (m)
5	570.122,083 375.793,644	6	570.525,241 375.364,76	588.624
6	570.525,241 375.364,76	7	570.552,567 375.335,691	39.896
7	570.552,567 375.335,691	8	570.555,923 375.339,775	5.286
8	570.555,923 375.339,775	9	570.564,299 375.332,391	11.166
9	570.564,299 375.332,391	10	570.559,478 375.327,836	6.633
10	570.559,478 375.327,836	11	570.636,726 375.249,435	110.063
11	570.636,726 375.249,435	12	570.688,569 375.198,549	72.644
12	570.688,569 375.198,549	13	570.727,949 375.233,551	52.687
13	570.727,949 375.233,551	14	570.751,378 375.254,374	31.345
14	570.751,378 375.254,374	15	570.935,887 375.429,228	254.2
15	570.935,887 375.429,228	16	571.006,997 375.497,449	98.543
16	571.006,997 375.497,449	1	571.014,44 375.504,405	10.187

** Lungimile segmentelor sunt determinate în planul de proiecție Stereo 70 și sunt rotunjite la 1 milimetru.

*** Distanța dintre puncte este formată din segmente cumulate ce sunt mai mici decât valoarea 1 milimetru.

**DATE DESPRE IMOBILUL NR. 998**

Oficiul de Cadastru și Publicitate Imobiliară PRAHOVA
Biroul de Cadastru și Publicitate Imobiliară Ploiești

A. Partea I. Descrierea imobilului

TEREN Extravilan

Adresa: Jud. Prahova

Nr. Crt	Nr cadastral Nr. topografic	Suprafața* (mp)	Observații / Referințe
A1		227.200	Sector cadastral:23 Teren neimprejmuit;

B. Partea II. Proprietari și acte

Inscrieri privitoare la dreptul de proprietate și alte drepturi reale	Referințe
/	
Act Administrativ nr. 266, din 18/12/2002 emis de CJSDPAT PRAHOVA;	
B1	A1
Intabulare, drept de PROPRIETATE, dobandit prin Reconstituire, cota actuala 1/1, cota initiala 1/1 1) ILIE ST ION, Lipsă CNP.	

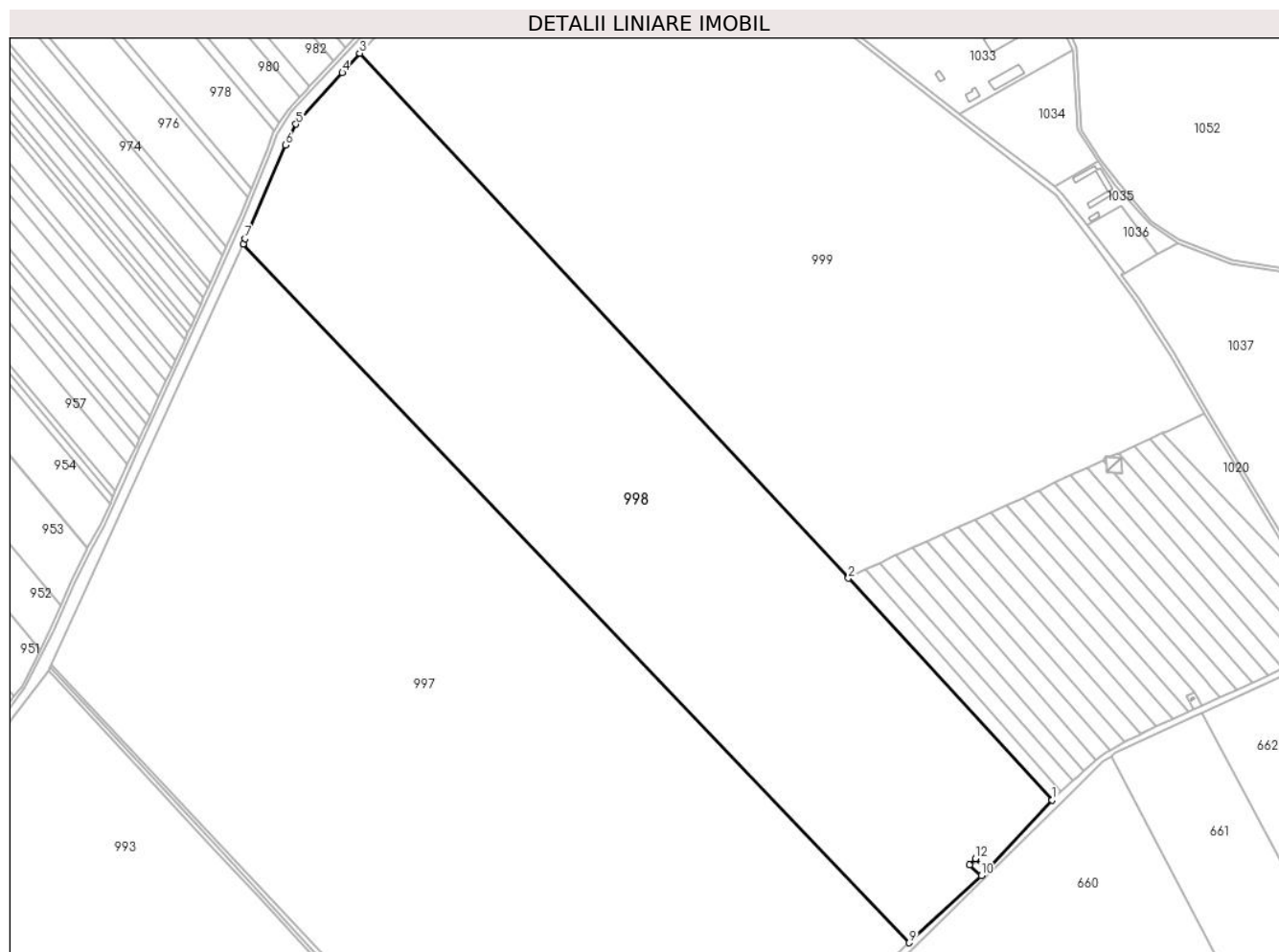
C. Partea III. SARCINI .

Inscrieri privind dezmembramintele dreptului de proprietate, drepturi reale de garanție și sarcini	Referințe
NU SUNT	

Teren

Nr cadastral	Suprafața (mp)*	Observații / Referințe
	227.200	

* Suprafața este determinată în planul de proiecție Stereo 70.



Date referitoare la teren

Crt	Categorie folosință	Intra vilan	Suprafața (mp)	Tarla	Parcelă	Nr. topo	Observații / Referințe
1	arabil	NU	227.200	58	350/22	-	

Lungime Segmente

1) Valorile lungimilor segmentelor sunt obținute din proiecție în plan.

Punct început	X / Y	Punct sfârșit	X / Y	Lungime segment (** (m)
1	571.163,332 375.652,808	2	570.951,011 375.883,444	313.486
2	570.951,011 375.883,444	3	570.442,532 376.429,431	746.092
3	570.442,532 376.429,431	4	570.424,403 376.409,263	27.118
4	570.424,403 376.409,263	5	570.376,319 376.355,662	72.008
5	570.376,319 376.355,662	6	570.365,262 376.333,786	24.512

Punct început	X / Y	Punct sfârșit	X / Y	Lungime segment (** (m)
6	570.365,262 376.333,786	7	570.323,616 376.236,568	105.763
7	570.323,616 376.236,568	8	570.321,135 376.231,139	5.969
8	570.321,135 376.231,139	9	571.014,44 375.504,405	1004.397
9	571.014,44 375.504,405	10	571.089,348 375.574,402	102.522
10	571.089,348 375.574,402	11	571.076,983 375.585,301	16.483
11	571.076,983 375.585,301	12	571.083,42 375.592,002	9.292
12	571.083,42 375.592,002	13	571.095,351 375.580,513	16.563
13	571.095,351 375.580,513	1	571.163,332 375.652,808	99.237

** Lungimile segmentelor sunt determinate în planul de proiecție Stereo 70 și sunt rotunjite la 1 milimetru.

*** Distanța dintre puncte este formată din segmente cumulate ce sunt mai mici decât valoarea 1 milimetru.

**DATE DESPRE IMOBILUL NR. 999**

Oficiul de Cadastru și Publicitate Imobiliară PRAHOVA
Biroul de Cadastru și Publicitate Imobiliară Ploiești

A. Partea I. Descrierea imobilului

TEREN Extravilan

Nr. CF vechi:858(e:858)

Nr. cadastral vechi:1304

Adresa: Jud. Prahova

Nr. Crt	Nr cadastral Nr. topografic	Suprafața* (mp)	Observații / Referințe
A1	21988	322.146	Sector cadastral:23 Teren neimprejmuit;

B. Partea II. Proprietari și acte

Inscrieri privitoare la dreptul de proprietate și alte drepturi reale		Referințe
70533 / 08/09/2014		
Act Notarial nr. 2372, din 02/09/2014 emis de NP MEIROSU MIHAI GABRIEL;		
B2	Intabulare, drept de PROPRIETATEcumparare, dobandit prin Conventie, cota actuala 1/1, cota initiala 1/1 1) SC BAU FRUCHT PARTNER SRL, CIF:33526037	A1
9865 / 04/02/2016		
Act Normativ nr. LG 17, din 11/04/2014 emis de PARLAMENTUL ROMANIEI;		
B5	se noteaza faptul ca imobilul se afla sub incidenta art.3 alin.(1) din Legea 17/2014	A1
18178 / 24/02/2016		
Act Normativ nr. 17, din 07/03/2014 emis de Parlamentul Romaniei;		
B6	imobil aflat sub incidenta art.3 (alin.1) din Legea nr.17/2014	A1

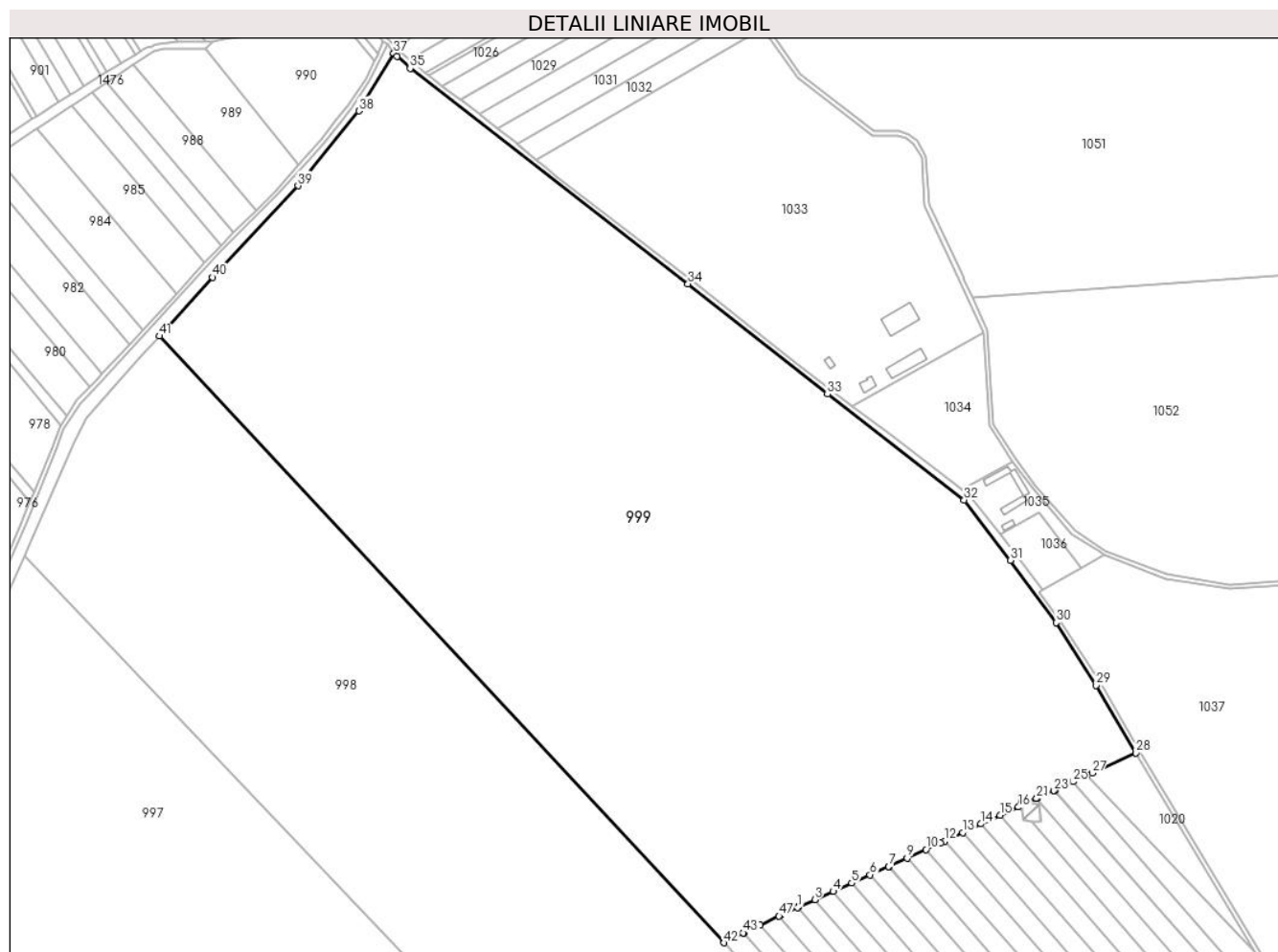
C. Partea III. SARCINI .

Inscrieri privind dezmembramintele dreptului de proprietate, drepturi reale de garanție și sarcini	Referințe
NU SUNT	

Teren

Nr cadastral	Suprafața (mp)*	Observații / Referințe
21988	322.146	

* Suprafața este determinată în planul de proiecție Stereo 70.



Date referitoare la teren

Crt	Categorie folosință	Intravilan	Suprafața (mp)	Tarla	Parcelă	Nr. topo	Observații / Referințe
1	arabil	NU	322.146	58	350/24	-	

Lungime Segmente

1) Valorile lungimilor segmentelor sunt obținute din proiecție în plan.

Punct început	X / Y	Punct sfârșit	X / Y	Lungime segment	Punct început	X / Y	Punct sfârșit	X / Y	Lungime segment	Punct început	X / Y	Punct sfârșit	X / Y	Lungime segment
1	571.017,294 375.915,296	2	571.017,835 375.915,548	0.597	2	571.017,835 375.915,548	3	571.032,762 375.922,228	16.354	3	571.032,762 375.922,228	4	571.049,34 375.929,647	18.162
4	571.049,34 375.929,647	5	571.065,981 375.937,094	18.231	5	571.065,981 375.937,094	6	571.082,635 375.944,547	18.246	6	571.082,635 375.944,547	7	571.099,3 375.952,005	18.258
7	571.099,3 375.952,005	8	571.099,892 375.952,27	0.649	8	571.099,892 375.952,27	9	571.115,903 375.959,546	17.587	9	571.115,903 375.959,546	10	571.133,019 375.967,324	18.8
10	571.133,019 375.967,324	11	571.145,921 375.973,187	14.172	11	571.145,921 375.973,187	12	571.149,606 375.974,917	4.071	12	571.149,606 375.974,917	13	571.166,07 375.982,647	18.188
13	571.166,07 375.982,647	14	571.182,536 375.990,378	18.191	14	571.182,536 375.990,378	15	571.199,508 375.998,128	18.658	15	571.199,508 375.998,128	16	571.216,123 376.005,537	18.192
16	571.216,123 376.005,537	17	571.218,649 376.009,21	4.458	17	571.218,649 376.009,21	18	571.218,61 376.009,8	0.591	18	571.218,61 376.009,8	19	571.219,27 376.010,4	0.892

Punct început	X / Y	Punct sfârșit	X / Y	Lungime segment	Punct început	X / Y	Punct sfârșit	X / Y	Lungime segment	Punct început	X / Y	Punct sfârșit	X / Y	Lungime segment
19	571.219,27 376.010,4	20	571.220,805 376.010,215	1.546	20	571.220,805 376.010,215	21	571.232,499 376.013,268	12.086	21	571.232,499 376.013,268	22	571.233,096 376.013,424	0.617
22	571.233,096 376.013,424	23	571.248,328 376.020,364	16.739	23	571.248,328 376.020,364	24	571.248,994 376.020,668	0.732	24	571.248,994 376.020,668	25	571.265,275 376.028,508	18.07
25	571.265,275 376.028,508	26	571.278,083 376.034,266	14.043	26	571.278,083 376.034,266	27	571.282,701 376.036,342	5.063	27	571.282,701 376.036,342	28	571.321,973 376.054,327	43.194
28	571.321,973 376.054,327	29	571.286,269 376.114,997	70.396	29	571.286,269 376.114,997	30	571.250,216 376.171,507	67.031	30	571.250,216 376.171,507	31	571.208,94 376.227,645	69.679
31	571.208,94 376.227,645	32	571.167,236 376.281,92	68.447	32	571.167,236 376.281,92	33	571.044,225 376.377,188	155.588	33	571.044,225 376.377,188	34	570.918,622 376.476,432	160.08
34	570.918,622 376.476,432	35	570.668,396 376.670,403	316.604	35	570.668,396 376.670,403	36	570.656,513 376.680,933	15.877	36	570.656,513 376.680,933	37	570.653,543 376.683,984	4.258
37	570.653,543 376.683,984	38	570.622,266 376.632,138	60.55	38	570.622,266 376.632,138	39	570.567,232 376.564,793	86.972	39	570.567,232 376.564,793	40	570.490,122 376.482,372	112.868
40	570.490,122 376.482,372	41	570.442,532 376.429,431	71.187	41	570.442,532 376.429,431	42	570.951,011 375.883,444	746.092	42	570.951,011 375.883,444	43	570.968,269 375.892,289	19.393
43	570.968,269 375.892,289	44	570.968,664 375.892,476	0.437	44	570.968,664 375.892,476	45	570.969,087 375.892,678	0.469	45	570.969,087 375.892,678	46	570.983,399 375.899,487	15.849
46	570.983,399 375.899,487	47	571.000,522 375.907,473	18.894	47	571.000,522 375.907,473	48	571.001,665 375.908,006	1.261	48	571.001,665 375.908,006	1	571.017,294 375.915,296	17.246

** Lungimile segmentelor sunt determinate în planul de proiecție Stereo 70 și sunt rotunjite la 1 milimetru.

*** Distanța dintre puncte este formată din segmente cumulate ce sunt mai mici decât valoarea 1 milimetru.

**DATE DESPRE IMOBILUL NR. 1000**

Oficiul de Cadastru și Publicitate Imobiliară PRAHOVA
Biroul de Cadastru și Publicitate Imobiliară Ploiești

A. Partea I. Descrierea imobilului

TEREN Extravilan

Adresa: Jud. Prahova

Nr. Crt	Nr cadastral Nr. topografic	Suprafața* (mp)	Observații / Referințe
A1	25844	5.000	Sector cadastral:23 Teren neimprejmuit;

B. Partea II. Proprietari și acte

Inscrieri privitoare la dreptul de proprietate și alte drepturi reale		Referințe
39067 / 07/06/2013		
Act Notarial nr. 1466, din 06/06/2013 emis de NP MEIROSU CARMEN;		
B2	Intabulare, drept de PROPRIETATE(cumparare ca bun comun), dobandit prin Conventie, cota actuala 1/1, cota initiala 1/1 1) SOARE CARMEN 2) SOARE VIRGIL	A1
18434 / 24/02/2016		
Act Normativ nr. 17, din 07/03/2014 emis de Parlamentul Romaniei;		
B3	imobil afla sub incidenta art.3 (alin.1) din Legea nr.17/2014	A1

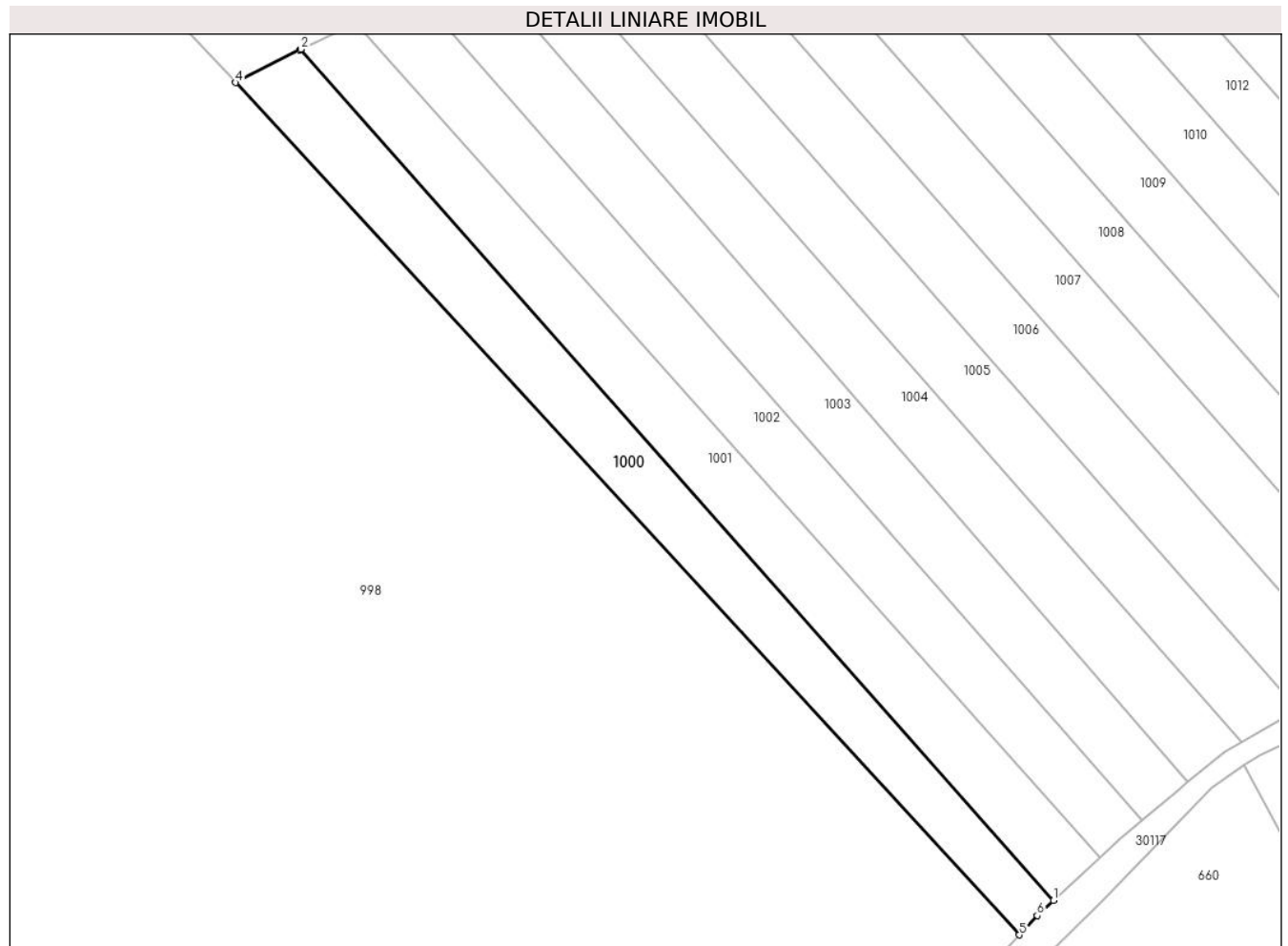
C. Partea III. SARCINI .

Inscrieri privind dezmembramintele dreptului de proprietate, drepturi reale de garanție și sarcini	Referințe
NU SUNT	

Teren

Nr cadastral	Suprafața (mp)*	Observații / Referințe
25844	5.000	

* Suprafața este determinată în planul de proiecție Stereo 70.



Date referitoare la teren

Crt	Categorie folosință	Intravilan	Suprafața (mp)	Tarla	Parcelă	Nr. topo	Observații / Referințe
1	arabil	NU	5.000	58	350/21	-	

Lungime Segmente

1) Valorile lungimilor segmentelor sunt obținute din proiecție în plan.

Punct început	X / Y	Punct sfârșit	X / Y	Lungime segment (** (m)
1	571.172,52 375.662,114	2	570.968,664 375.892,476	307.61
2	570.968,664 375.892,476	3	570.968,269 375.892,289	0.437
3	570.968,269 375.892,289	4	570.951,011 375.883,444	19.393
4	570.951,011 375.883,444	5	571.163,332 375.652,808	313.486
5	571.163,332 375.652,808	6	571.168,139 375.658,078	7.133

Punct început	X / Y	Punct sfârșit	X / Y	Lungime segment (** (m)
6	571.168,139 375.658,078	1	571.172,52 375.662,114	5.957

** Lungimile segmentelor sunt determinate în planul de proiecție Stereo 70 și sunt rotunjite la 1 milimetru.

*** Distanța dintre puncte este formată din segmente cumulate ce sunt mai mici decât valoarea 1 milimetru.

**DATE DESPRE IMOBILUL NR. 1001**

Oficiul de Cadastru și Publicitate Imobiliară PRAHOVA
Biroul de Cadastru și Publicitate Imobiliară Ploiești

A. Partea I. Descrierea imobilului

TEREN Extravilan

Adresa: Jud. Prahova

Nr. Crt	Nr cadastral Nr. topografic	Suprafața* (mp)	Observații / Referințe
A1	26591	5.000	Sector cadastral:23 Teren neimprejmut;

B. Partea II. Proprietari și acte

Inscrieri privitoare la dreptul de proprietate și alte drepturi reale		Referințe
93262 / 10/09/2015		
Act Administrativ nr. 23137, din 09/03/1995 emis de COMISIA JUDETEANA PRAHOVA (act notarial nr. 127/04-03-1998 emis de NP IVAN MIHAELA; act notarial nr. 9851/14-07-2008 emis de NP IVAN MIHAELA;);		
B2	Imobilul din CF 26591 Târgșoru Vechi se afla sub incidenta legii 17/2014 - Anexa 2E	A1
98790 / 30/10/2018		
Act Notarial nr. 2586, din 29/10/2018 emis de NP Meirosu Mihai Gabriel;		
B5	Intabulare, drept de PROPRIETATEcumparare, dobandit prin Conventie, cota actuala 1/1, cota initiala 1/1 1) SC BAU FRUCHT PARTNER SRL, CIF:33526037	A1

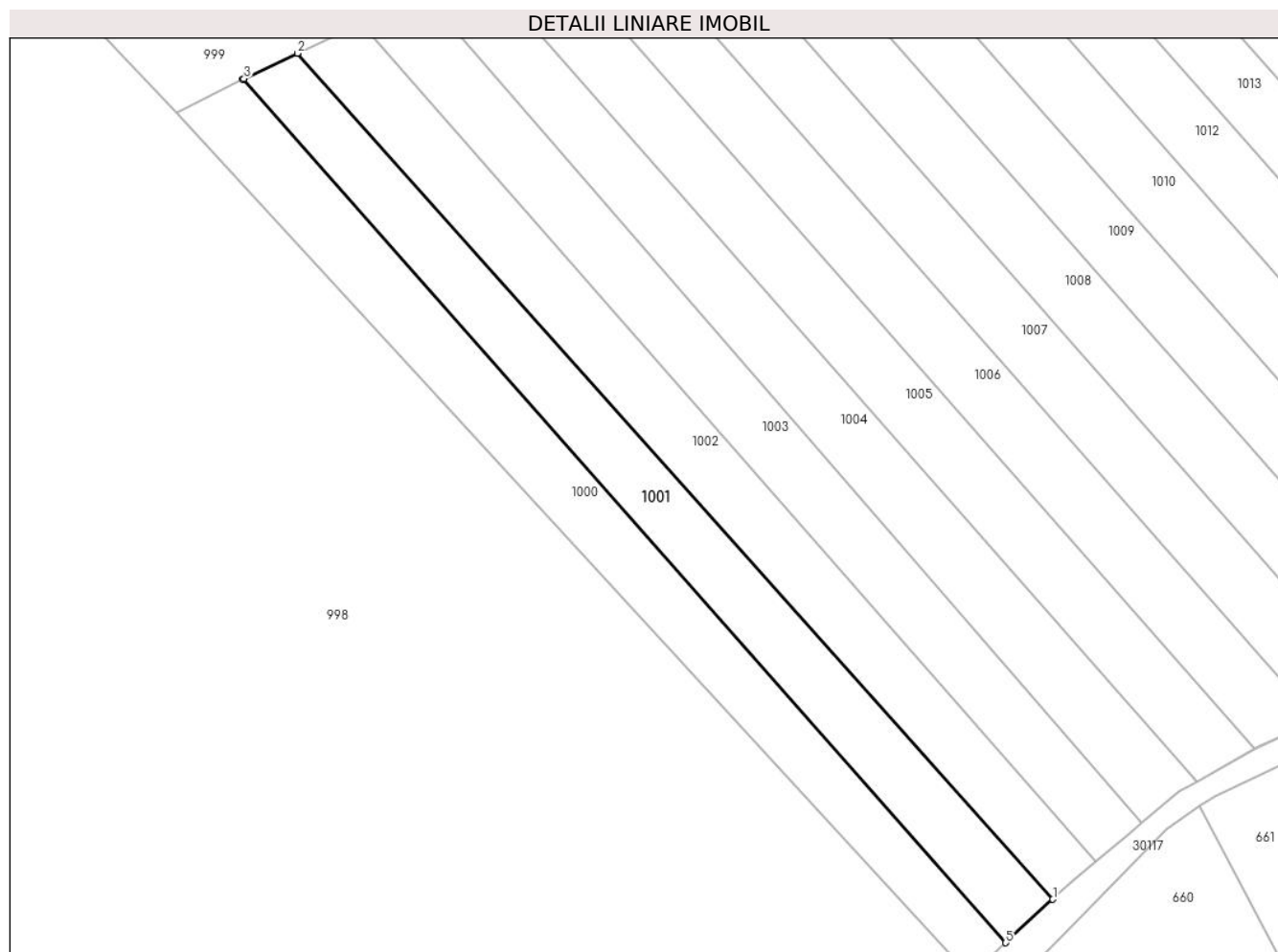
C. Partea III. SARCINI .

Inscrieri privind dezmembramintele dreptului de proprietate, drepturi reale de garanție și sarcini	Referințe
NU SUNT	

Teren

Nr cadastral	Suprafața (mp)*	Observații / Referințe
26591	5.000	

* Suprafața este determinată în planul de proiecție Stereo 70.



Date referitoare la teren

Crt	Categorie folosință	Intra vilan	Suprafața (mp)	Tarla	Parcelă	Nr. topo	Observații / Referințe
1	arabil	NU	5.000	58	350/20	-	

Lungime Segmente

1) Valorile lungimilor segmentelor sunt obținute din proiecție în plan.

Punct început	X / Y	Punct sfârșit	X / Y	Lungime segment (** (m)
1	571.185,096 375.673,7	2	570.983,399 375.899,487	302.756
2	570.983,399 375.899,487	3	570.969,087 375.892,678	15.849
3	570.969,087 375.892,678	4	570.968,664 375.892,476	0.469
4	570.968,664 375.892,476	5	571.172,52 375.662,114	307.61
5	571.172,52 375.662,114	1	571.185,096 375.673,7	17.099

**** Lungimile segmentelor sunt determinate în planul de proiecție Stereo 70 și sunt rotunjite la 1 milimetru.**

***** Distanța dintre puncte este formată din segmente cumulate ce sunt mai mici decât valoarea 1 milimetru.**

**DATE DESPRE IMOBILUL NR. 1002**

Oficiul de Cadastru și Publicitate Imobiliară PRAHOVA
Biroul de Cadastru și Publicitate Imobiliară Ploiești

A. Partea I. Descrierea imobilului

TEREN Extravilan

Adresa: Jud. Prahova

Nr. Crt	Nr cadastral Nr. topografic	Suprafața* (mp)	Observații / Referințe
A1		5.000	Sector cadastral:23 Teren neimprejmuit;

B. Partea II. Proprietari și acte

Inscrieri privitoare la dreptul de proprietate și alte drepturi reale		Referințe
/		
Act Administrativ nr. 23138, din 09/03/1995 emis de CJSDPAT PRAHOVA;		
B1	Intabulare, drept de PROPRIETATE, dobandit prin Reconstituire, cota actuala 1/1, cota initiala 1/1 1) CIUTA LIVIU, Lipsă CNP. 2) ENACHE MIHAELA, Lipsă CNP.	A1

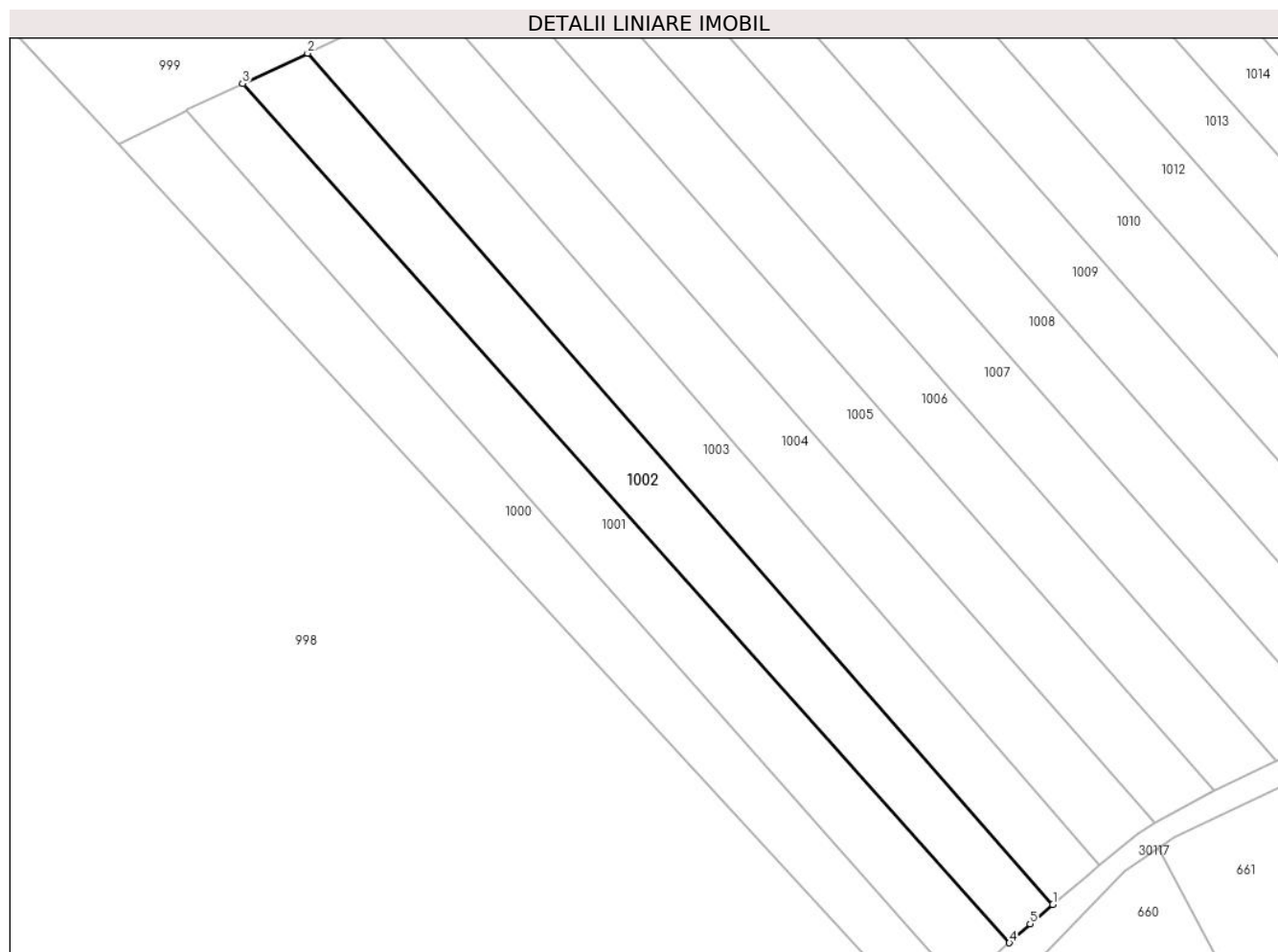
C. Partea III. SARCINI .

Inscrieri privind dezmembramintele dreptului de proprietate, drepturi reale de garanție și sarcini	Referințe
NU SUNT	

Teren

Nr cadastral	Suprafața (mp)*	Observații / Referințe
	5.000	

* Suprafața este determinată în planul de proiecție Stereo 70.



Date referitoare la teren

Crt	Categorie folosință	Intravilan	Suprafața (mp)	Tarla	Parcelă	Nr. topo	Observații / Referințe
1	arabil	NU	5.000	58	350/19	-	

Lungime Segmente

1) Valorile lungimilor segmentelor sunt obținute din proiecție în plan.

Punct început	X / Y	Punct sfârșit	X / Y	Lungime segment (** (m)
1	571.196,52 375.683,751	2	571.000,522 375.907,473	297.434
2	571.000,522 375.907,473	3	570.983,399 375.899,487	18.894
3	570.983,399 375.899,487	4	571.185,096 375.673,7	302.756
4	571.185,096 375.673,7	5	571.190,528 375.678,703	7.385
5	571.190,528 375.678,703	1	571.196,52 375.683,751	7.835

**** Lungimile segmentelor sunt determinate în planul de proiecție Stereo 70 și sunt rotunjite la 1 milimetru.**

***** Distanța dintre puncte este formată din segmente cumulate ce sunt mai mici decât valoarea 1 milimetru.**

**DATE DESPRE IMOBILUL NR. 1003**

Oficiul de Cadastru și Publicitate Imobiliară PRAHOVA
Biroul de Cadastru și Publicitate Imobiliară Ploiești

A. Partea I. Descrierea imobilului

TEREN Extravilan

Adresa: Jud. Prahova, Tarla 58 - Arabil 350/18

Nr. Crt	Nr cadastral Nr. topografic	Suprafața* (mp)	Observații / Referințe
A1	29105	5.000	Sector cadastral:23 Teren neimprejmut;

B. Partea II. Proprietari și acte

Inscrieri privitoare la dreptul de proprietate și alte drepturi reale		Referințe
58835 / 01/07/2020		
Act Notarial nr. 224, din 27/06/2016 emis de NP Mihaela Ivan (act notarial nr 252 din 03.08.2018, emis de NP Sandu Aurelian Viorel; act administrativ nr 7382 din 18.06.2020, emis de Primaria Targșoru Vechi);		
B1	Intabulare, drept de PROPRIETATE, dobandit prin Succesiune, cota actuala 1/3, cota initiala 1/3 1) BENGEA FLORETA	A1
B2	Intabulare, drept de PROPRIETATE, dobandit prin Succesiune, cota actuala 1/3, cota initiala 1/3 1) NICULESCU AURELIA	A1
Act Normativ nr. 17, din 07/03/2014 emis de Parlamentul Romaniei;		
B5	se noteaza faptul ca imobilul se afla sub incidenta art.3 alin.(1) din Legea nr.17/2014	A1
106621 / 15/10/2020		
Act Notarial nr. 1583, din 12/10/2020 emis de NP Meirosu Mihai Gabriel;		
B6	Intabulare, drept de PROPRIETATE cumparare, dobandit prin Conventie, cota actuala 1/3, cota initiala 1/3 1) SC BAU FRUCHT PARTNER SRL, CIF:33526037	A1

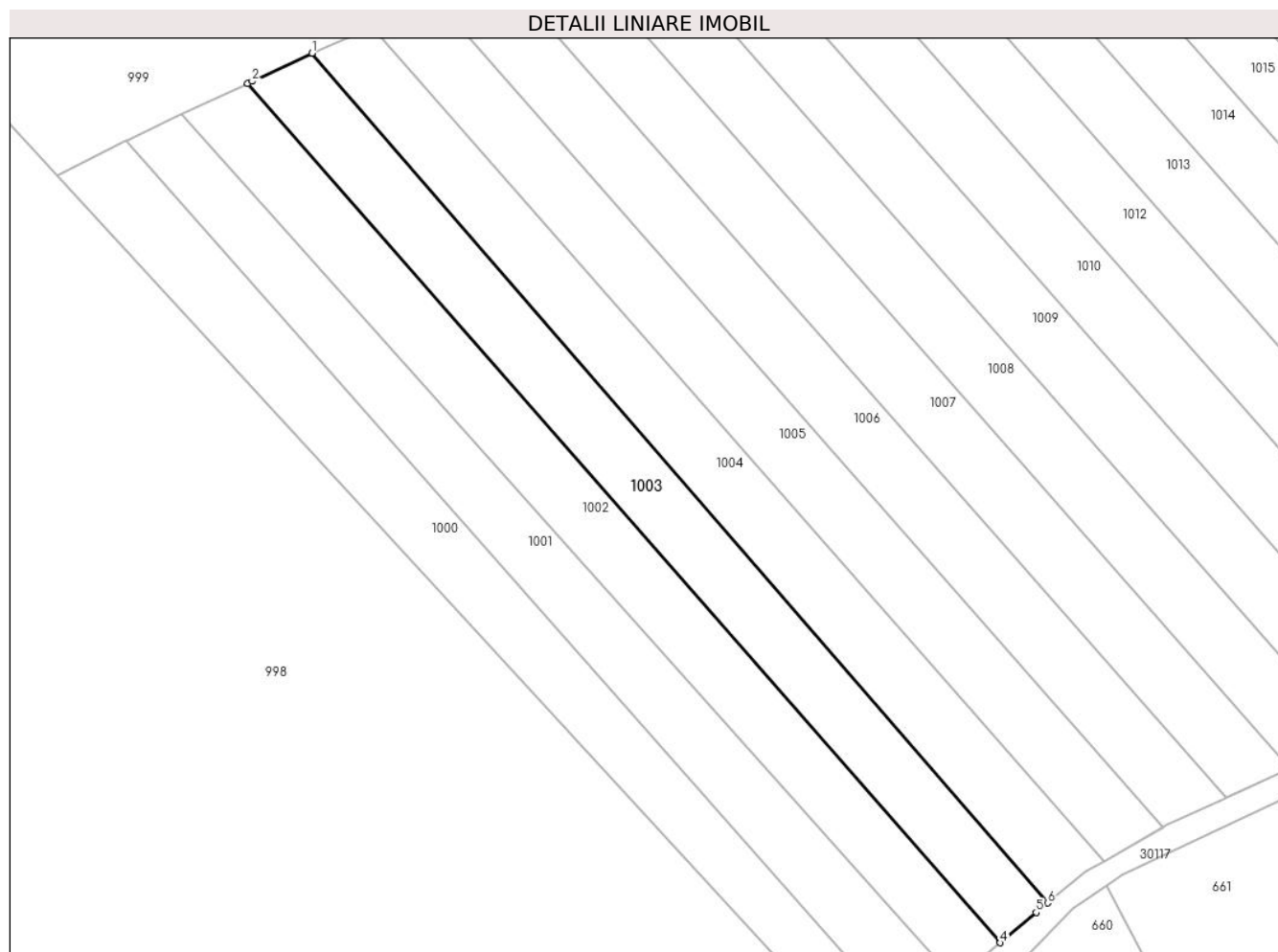
C. Partea III. SARCINI .

Inscrieri privind dezmembramintele dreptului de proprietate, drepturi reale de garanție și sarcini	Referințe
NU SUNT	

Teren

Nr cadastral	Suprafața (mp)*	Observații / Referințe
29105	5.000	

* Suprafața este determinată în planul de proiecție Stereo 70.



Date referitoare la teren

Crt	Categorie folosință	Intravilan	Suprafața (mp)	Tarla	Parcelă	Nr. topo	Observații / Referințe
1	arabil	NU	5.000	58	350/18	-	

Lungime Segmente

1) Valorile lungimilor segmentelor sunt obținute din proiecție în plan.

Punct început	X / Y	Punct sfârșit	X / Y	Lungime segment (** (m)
1	571.017,294 375.915,296	2	571.001,665 375.908,006	17.246
2	571.001,665 375.908,006	3	571.000,522 375.907,473	1.261
3	571.000,522 375.907,473	4	571.196,52 375.683,751	297.434
4	571.196,52 375.683,751	5	571.205,87 375.691,627	12.225
5	571.205,87 375.691,627	6	571.208,857 375.694,116	3.888

Punct început	X / Y	Punct sfârșit	X / Y	Lungime segment (** (m)
6	571.208,857 375.694,116	1	571.017,294 375.915,296	292.604

** Lungimile segmentelor sunt determinate în planul de proiecție Stereo 70 și sunt rotunjite la 1 milimetru.

*** Distanța dintre puncte este formată din segmente cumulate ce sunt mai mici decât valoarea 1 milimetru.

**DATE DESPRE IMOBILUL NR. 1004**

Oficiul de Cadastru și Publicitate Imobiliară PRAHOVA
Biroul de Cadastru și Publicitate Imobiliară Ploiești

A. Partea I. Descrierea imobilului

TEREN Extravilan

Adresa: Jud. Prahova

Nr. Crt	Nr cadastral Nr. topografic	Suprafața* (mp)	Observații / Referințe
A1		5.000	Sector cadastral:23 Teren neimprejmuit;

B. Partea II. Proprietari și acte

Inscrieri privitoare la dreptul de proprietate și alte drepturi reale	Referințe
/	
Act Administrativ nr. 23136, din 09/03/1995 emis de CJSDPAT PRAHOVA;	
B1	A1
Intabulare, drept de PROPRIETATE, dobandit prin Reconstituire, cota actuala 1/1, cota initiala 1/1	
1) GHEORGHE CRISTACHE ION , Lipsă CNP.	

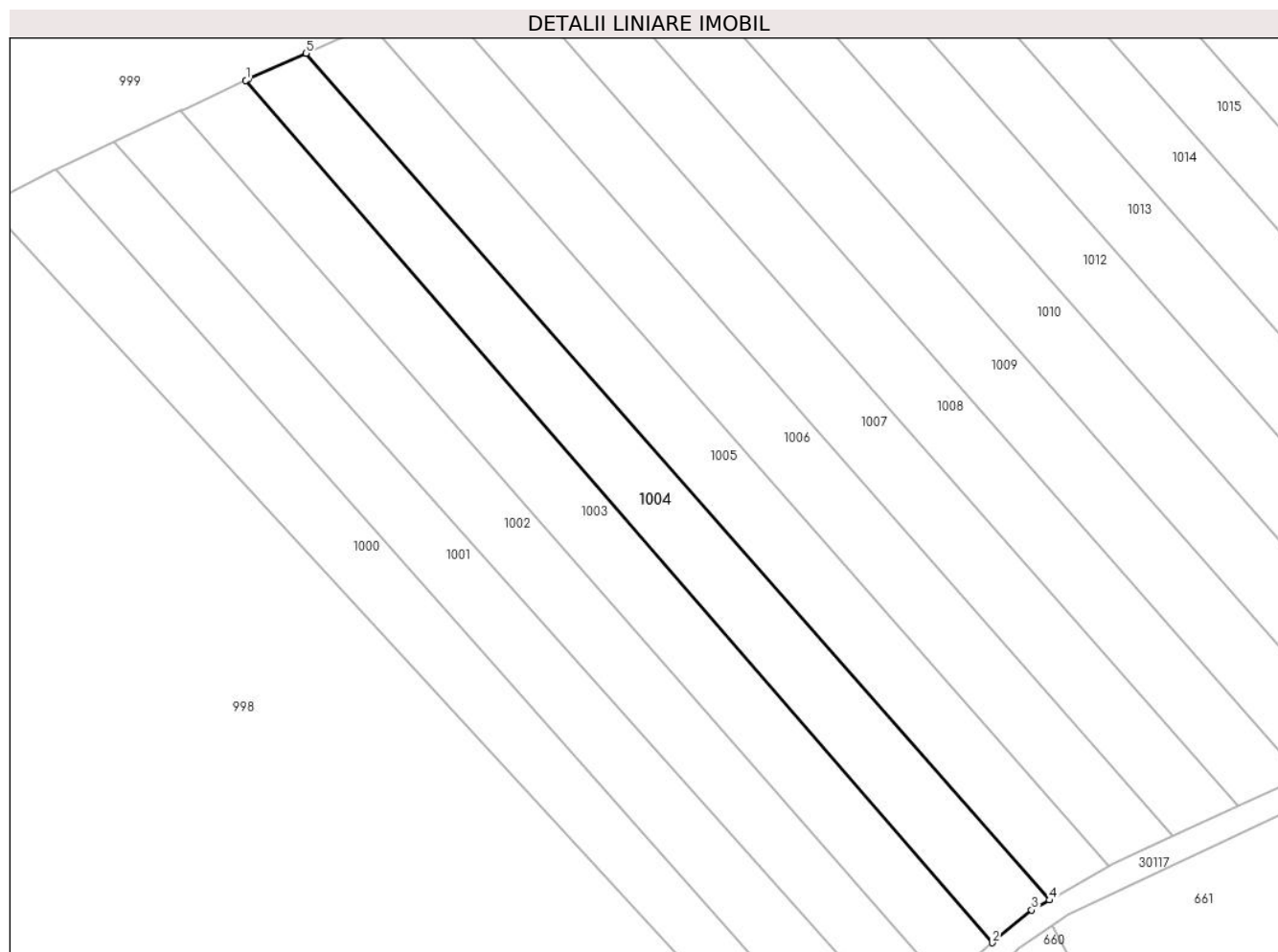
C. Partea III. SARCINI .

Inscrieri privind dezmembramintele dreptului de proprietate, drepturi reale de garanție și sarcini	Referințe
NU SUNT	

Teren

Nr cadastral	Suprafața (mp)*	Observații / Referințe
	5.000	

* Suprafața este determinată în planul de proiecție Stereo 70.



Date referitoare la teren

Crt	Categorie folosință	Intravilan	Suprafața (mp)	Tarla	Parcelă	Nr. topo	Observații / Referințe
1	arabil	NU	5.000	58	350/17	-	

Lungime Segmente

1) Valorile lungimilor segmentelor sunt obținute din proiecție în plan.

Punct început	X / Y	Punct sfârșit	X / Y	Lungime segment (** (m)
1	571.017,294 375.915,296	2	571.208,857 375.694,116	292.604
2	571.208,857 375.694,116	3	571.218,906 375.702,489	13.08
3	571.218,906 375.702,489	4	571.223,477 375.705,07	5.249
4	571.223,477 375.705,07	5	571.032,762 375.922,228	289.015
5	571.032,762 375.922,228	6	571.017,835 375.915,548	16.354

Punct început	X / Y	Punct sfârșit	X / Y	Lungime segment (** (m)
6	571.017,835 375.915,548	1	571.017,294 375.915,296	0.597

** Lungimile segmentelor sunt determinate în planul de proiecție Stereo 70 și sunt rotunjite la 1 milimetru.

*** Distanța dintre puncte este formată din segmente cumulate ce sunt mai mici decât valoarea 1 milimetru.

**DATE DESPRE IMOBILUL NR. 1005**

Oficiul de Cadastru și Publicitate Imobiliară PRAHOVA
Biroul de Cadastru și Publicitate Imobiliară Ploiești

A. Partea I. Descrierea imobilului

TEREN Extravilan

Adresa: Jud. Prahova

Nr. Crt	Nr cadastral Nr. topografic	Suprafața* (mp)	Observații / Referințe
A1		5.000	Sector cadastral:23 Teren neimprejmuit;

B. Partea II. Proprietari și acte

Inscrieri privitoare la dreptul de proprietate și alte drepturi reale	Referințe
/	
Act Administrativ nr. 23134, din 09/03/1995 emis de CJSDPAT PRAHOVA;	
B1	A1
Intabulare, drept de PROPRIETATE, dobândit prin Reconstituire, cota actuala 1/1, cota initiala 1/1	
1) MOLDOVEANU ION ION, Lipsă CNP.	

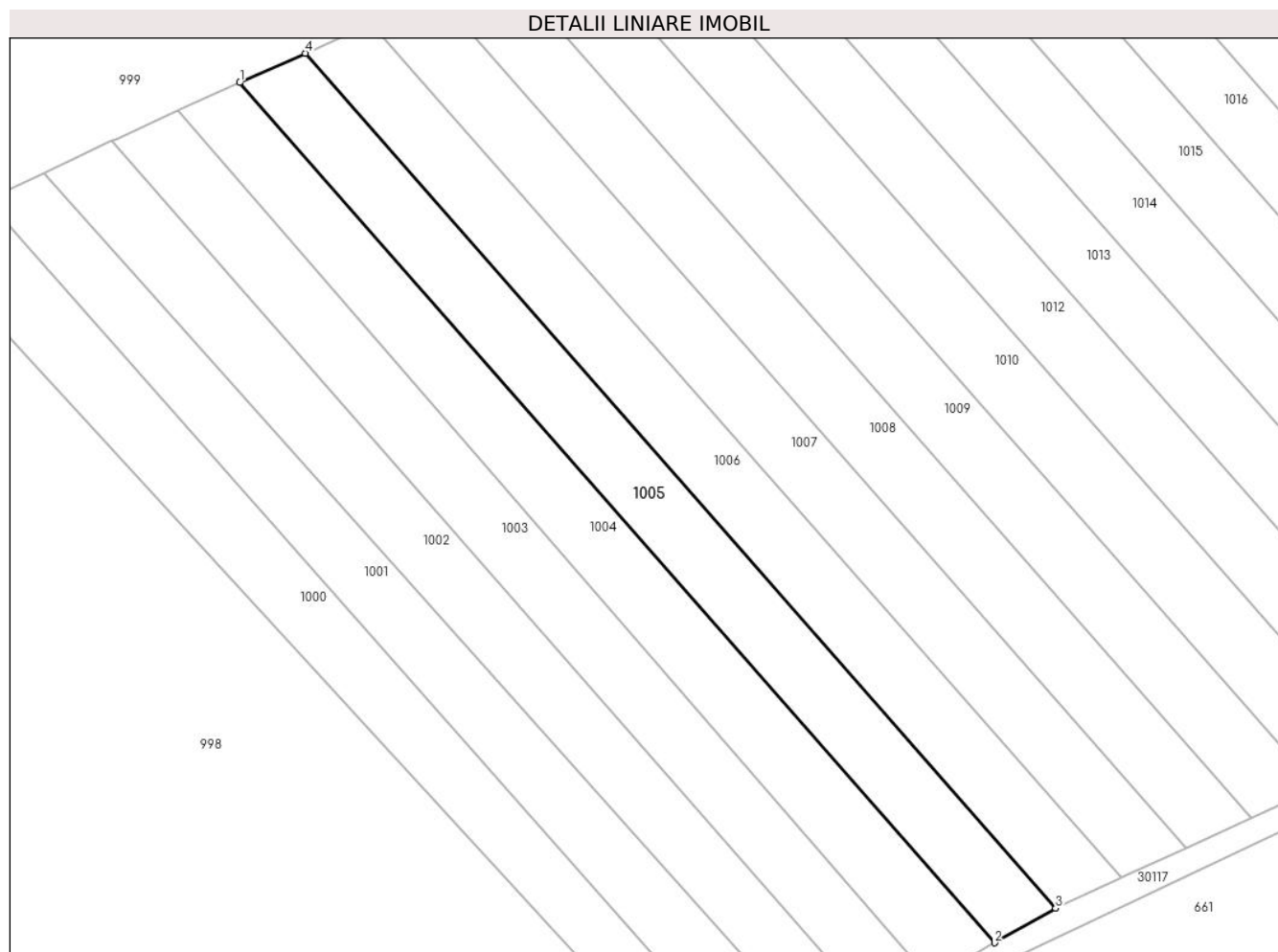
C. Partea III. SARCINI .

Inscrieri privind dezmembramintele dreptului de proprietate, drepturi reale de garanție și sarcini	Referințe
NU SUNT	

Teren

Nr cadastral	Suprafața (mp)*	Observații / Referințe
	5.000	

* Suprafața este determinată în planul de proiecție Stereo 70.



Date referitoare la teren

Crt	Categorie folosință	Intra vilan	Suprafața (mp)	Tarla	Parcelă	Nr. topo	Observații / Referințe
1	arabil	NU	5.000	58	350/16	-	

Lungime Segmente

1) Valorile lungimilor segmentelor sunt obținute din proiecție în plan.

Punct început	X / Y	Punct sfârșit	X / Y	Lungime segment (** (m)
1	571.032,762 375.922,228	2	571.223,477 375.705,07	289.015
2	571.223,477 375.705,07	3	571.238,915 375.713,787	17.729
3	571.238,915 375.713,787	4	571.049,34 375.929,647	287.288
4	571.049,34 375.929,647	1	571.032,762 375.922,228	18.162

** Lungimile segmentelor sunt determinate în planul de proiecție Stereo 70 și sunt rotunjite la 1 milimetru.

***** Distanţa dintre puncte este formată din segmente cumulate ce sunt mai mici decât valoarea 1 milimetru.**

**DATE DESPRE IMOBILUL NR. 1006**

Oficiul de Cadastru și Publicitate Imobiliară PRAHOVA
Biroul de Cadastru și Publicitate Imobiliară Ploiești

A. Partea I. Descrierea imobilului

TEREN Extravilan

Adresa: Jud. Prahova

Nr. Crt	Nr cadastral Nr. topografic	Suprafața* (mp)	Observații / Referințe
A1		5.000	Sector cadastral:23 Teren neimprejmuit;

B. Partea II. Proprietari și acte

Inscrieri privitoare la dreptul de proprietate și alte drepturi reale	Referințe
/	
Act Administrativ nr. 23133, din 09/03/1995 emis de CJSDPAT PRAHOVA;	
B1	A1
Intabulare, drept de PROPRIETATE, dobândit prin Reconstituire, cota actuala 1/1, cota initiala 1/1	
1) MOLDOVEANU AUREL ION, Lipsă CNP.	

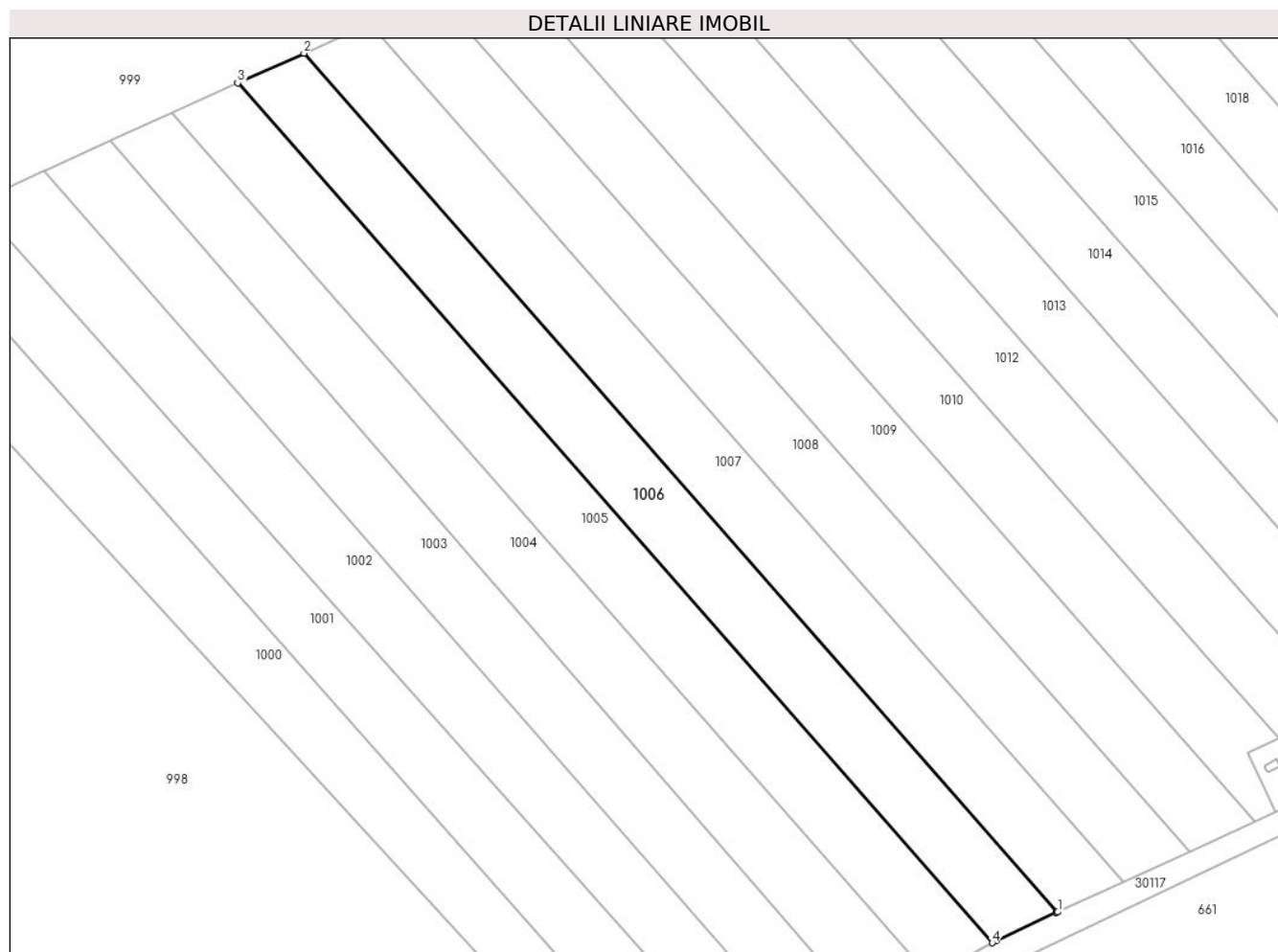
C. Partea III. SARCINI .

Inscrieri privind dezmembramintele dreptului de proprietate, drepturi reale de garanție și sarcini	Referințe
NU SUNT	

Teren

Nr cadastral	Suprafața (mp)*	Observații / Referințe
	5.000	

* Suprafața este determinată în planul de proiecție Stereo 70.



Date referitoare la teren

Crt	Categorie folosință	Intra vilan	Suprafața (mp)	Tarla	Parcelă	Nr. topo	Observații / Referințe
1	arabil	NU	5.000	58	350/15	-	

Lungime Segmente

1) Valorile lungimilor segmentelor sunt obținute din proiecție în plan.

Punct început	X / Y	Punct sfârșit	X / Y	Lungime segment (** (m)
1	571.255,319 375.721,503	2	571.065,981 375.937,094	286.929
2	571.065,981 375.937,094	3	571.049,34 375.929,647	18.231
3	571.049,34 375.929,647	4	571.238,915 375.713,787	287.288
4	571.238,915 375.713,787	5	571.239,756 375.714,262	0.966
5	571.239,756 375.714,262	6	571.255,042 375.721,376	16.86

Punct început	X / Y	Punct sfârșit	X / Y	Lungime segment (** (m)
6	571.255,042 375.721,376	1	571.255,319 375.721,503	0.305

** Lungimile segmentelor sunt determinate în planul de proiecție Stereo 70 și sunt rotunjite la 1 milimetru.

*** Distanța dintre puncte este formată din segmente cumulate ce sunt mai mici decât valoarea 1 milimetru.

**DATE DESPRE IMOBILUL NR. 1007**

Oficiul de Cadastru și Publicitate Imobiliară PRAHOVA
Biroul de Cadastru și Publicitate Imobiliară Ploiești

A. Partea I. Descrierea imobilului

TEREN Extravilan

Adresa: Jud. Prahova

Nr. Crt	Nr cadastral Nr. topografic	Suprafața* (mp)	Observații / Referințe
A1		5.000	Sector cadastral:23 Teren neimprejmut;

B. Partea II. Proprietari și acte

Inscrieri privitoare la dreptul de proprietate și alte drepturi reale		Referințe
/		
Act Administrativ nr. 23139, din 09/03/1995 emis de CJSDPAT PRAHOVA;		
B1	Intabulare, drept de PROPRIETATE, dobandit prin Reconstituire, cota actuala 1/1, cota initiala 1/1 1) GHIORGHICI ELENA-CAMELIA, Lipsă CNP. 2) FILIP MIHAI, Lipsă CNP. 3) PANTILIE MARIA, Lipsă CNP. 4) FILIP CONSTANTIN, Lipsă CNP. 5) FILIP NICULAE, Lipsă CNP.	A1

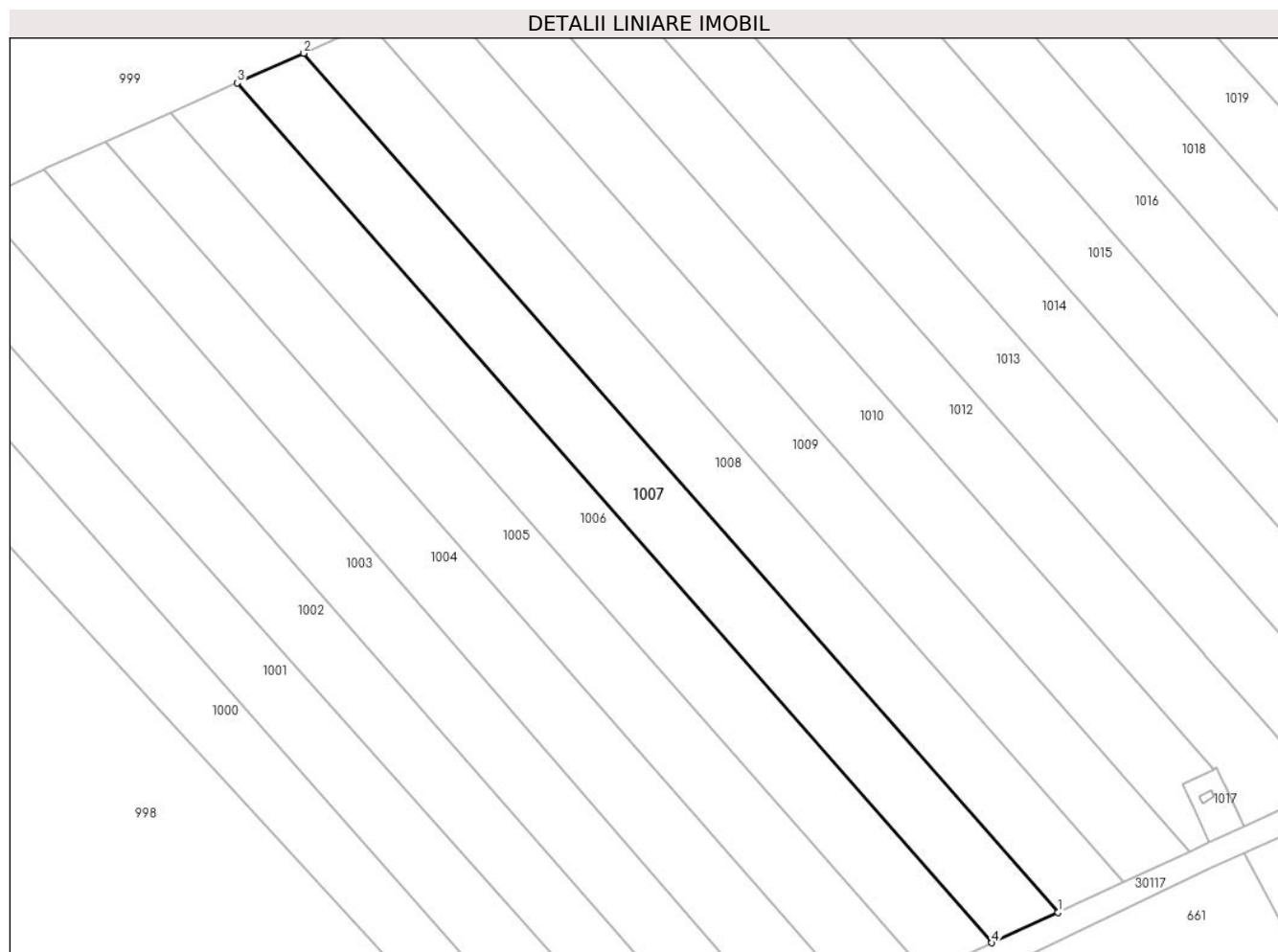
C. Partea III. SARCINI .

Inscrieri privind dezmembramintele dreptului de proprietate, drepturi reale de garanție și sarcini	Referințe
NU SUNT	

Teren

Nr cadastral	Suprafața (mp)*	Observații / Referințe
	5.000	

* Suprafața este determinată în planul de proiecție Stereo 70.



Date referitoare la teren

Crt	Categorie folosință	Intra vilan	Suprafața (mp)	Tarla	Parcelă	Nr. topo	Observații / Referințe
1	arabil	NU	5.000	58	350/14	-	

Lungime Segmente

1) Valorile lungimilor segmentelor sunt obținute din proiecție în plan.

Punct început	X / Y	Punct sfârșit	X / Y	Lungime segment (** (m)
1	571.271,851 375.729,095	2	571.082,635 375.944,547	286.744
2	571.082,635 375.944,547	3	571.065,981 375.937,094	18.246
3	571.065,981 375.937,094	4	571.255,319 375.721,503	286.929
4	571.255,319 375.721,503	1	571.271,851 375.729,095	18.192

** Lungimile segmentelor sunt determinate în planul de proiecție Stereo 70 și sunt rotunjite la 1 milimetru.

***** Distanţa dintre puncte este formată din segmente cumulate ce sunt mai mici decât valoarea 1 milimetru.**

**DATE DESPRE IMOBILUL NR. 1008**

Oficiul de Cadastru și Publicitate Imobiliară PRAHOVA
Biroul de Cadastru și Publicitate Imobiliară Ploiești

A. Partea I. Descrierea imobilului

TEREN Extravilan

Adresa: Jud. Prahova

Nr. Crt	Nr cadastral Nr. topografic	Suprafața* (mp)	Observații / Referințe
A1		5.000	Sector cadastral:23 Teren neimprejmuit;

B. Partea II. Proprietari și acte

Inscrieri privitoare la dreptul de proprietate și alte drepturi reale	Referințe
/	
Act Administrativ nr. 23160, din 09/03/1995 emis de CJSDPAT PRAHOVA;	
B1	A1
Intabulare, drept de PROPRIETATE, dobandit prin Reconstituire, cota actuala 1/1, cota initiala 1/1 1) RISTEA M MIHAI, Lipsă CNP.	

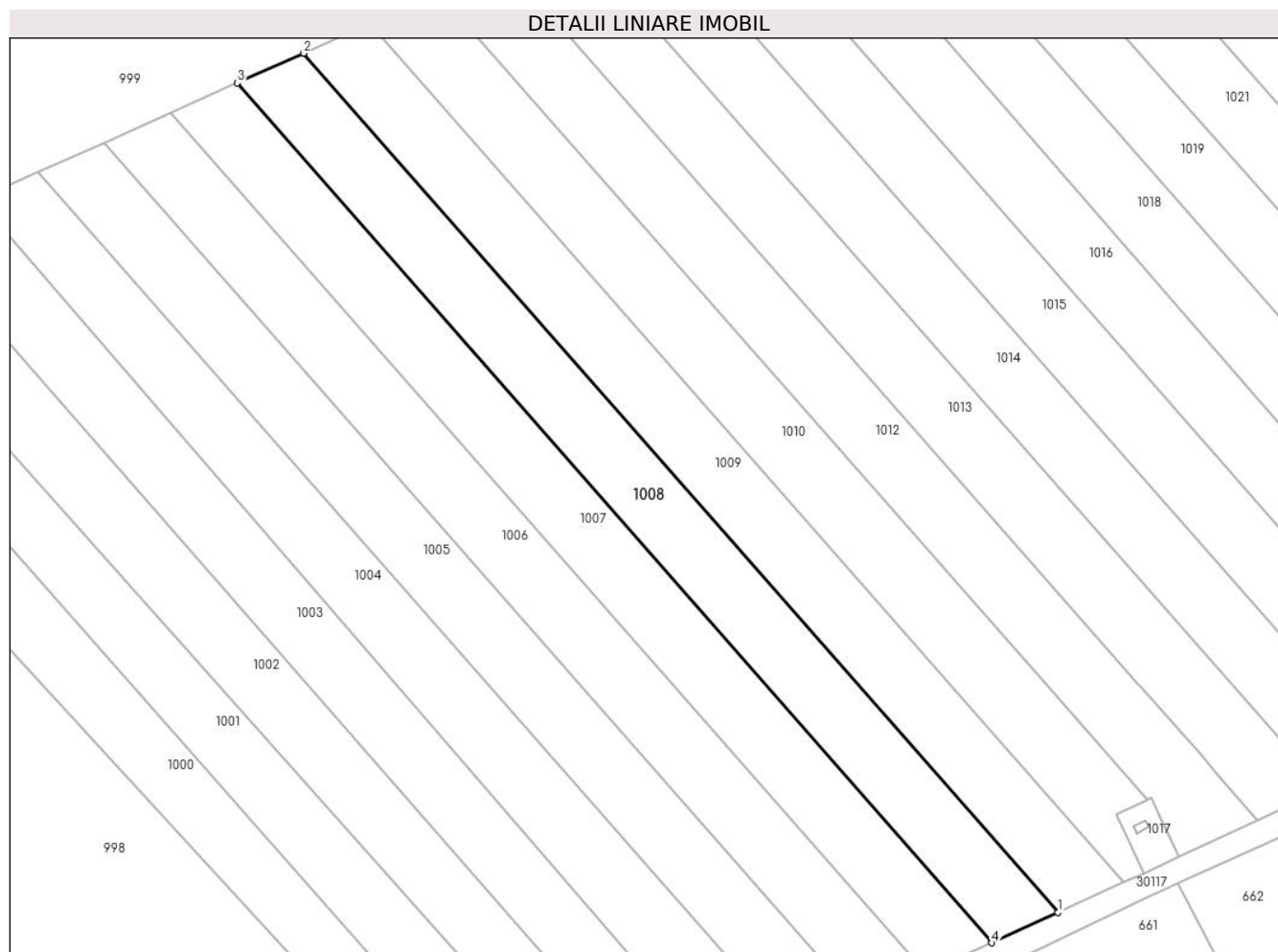
C. Partea III. SARCINI .

Inscrieri privind dezmembramintele dreptului de proprietate, drepturi reale de garanție și sarcini	Referințe
NU SUNT	

Teren

Nr cadastral	Suprafața (mp)*	Observații / Referințe
	5.000	

* Suprafața este determinată în planul de proiecție Stereo 70.



Date referitoare la teren

Crt	Categorie folosință	Intra vilan	Suprafața (mp)	Tarla	Parcelă	Nr. topo	Observații / Referințe
1	arabil	NU	5.000	58	350/13	-	

Lungime Segmente

1) Valorile lungimilor segmentelor sunt obținute din proiecție în plan.

Punct început	X / Y	Punct sfârșit	X / Y	Lungime segment (** (m)
1	571.288,393 375.736,693	2	571.099,3 375.952,005	286.558
2	571.099,3 375.952,005	3	571.082,635 375.944,547	18.258
3	571.082,635 375.944,547	4	571.271,851 375.729,095	286.744
4	571.271,851 375.729,095	1	571.288,393 375.736,693	18.203

** Lungimile segmentelor sunt determinate în planul de proiecție Stereo 70 și sunt rotunjite la 1 milimetru.

***** Distanţa dintre puncte este formată din segmente cumulate ce sunt mai mici decât valoarea 1 milimetru.**

**DATE DESPRE IMOBILUL NR. 1009**

Oficiul de Cadastru și Publicitate Imobiliară PRAHOVA
Biroul de Cadastru și Publicitate Imobiliară Ploiești

A. Partea I. Descrierea imobilului

TEREN Extravilan

Adresa: Jud. Prahova

Nr. Crt	Nr cadastral Nr. topografic	Suprafața* (mp)	Observații / Referințe
A1		5.000	Sector cadastral:23 Teren neimprejmuit;

B. Partea II. Proprietari și acte

Inscrieri privitoare la dreptul de proprietate și alte drepturi reale	Referințe
/	
Act Administrativ nr. 23159, din 09/03/1995 emis de CJSDPAT PRAHOVA;	
B1	A1
Intabulare, drept de PROPRIETATE, dobandit prin Reconstituire, cota actuala 1/1, cota initiala 1/1 1) GRECU T GHEORGHE, Lipsă CNP.	

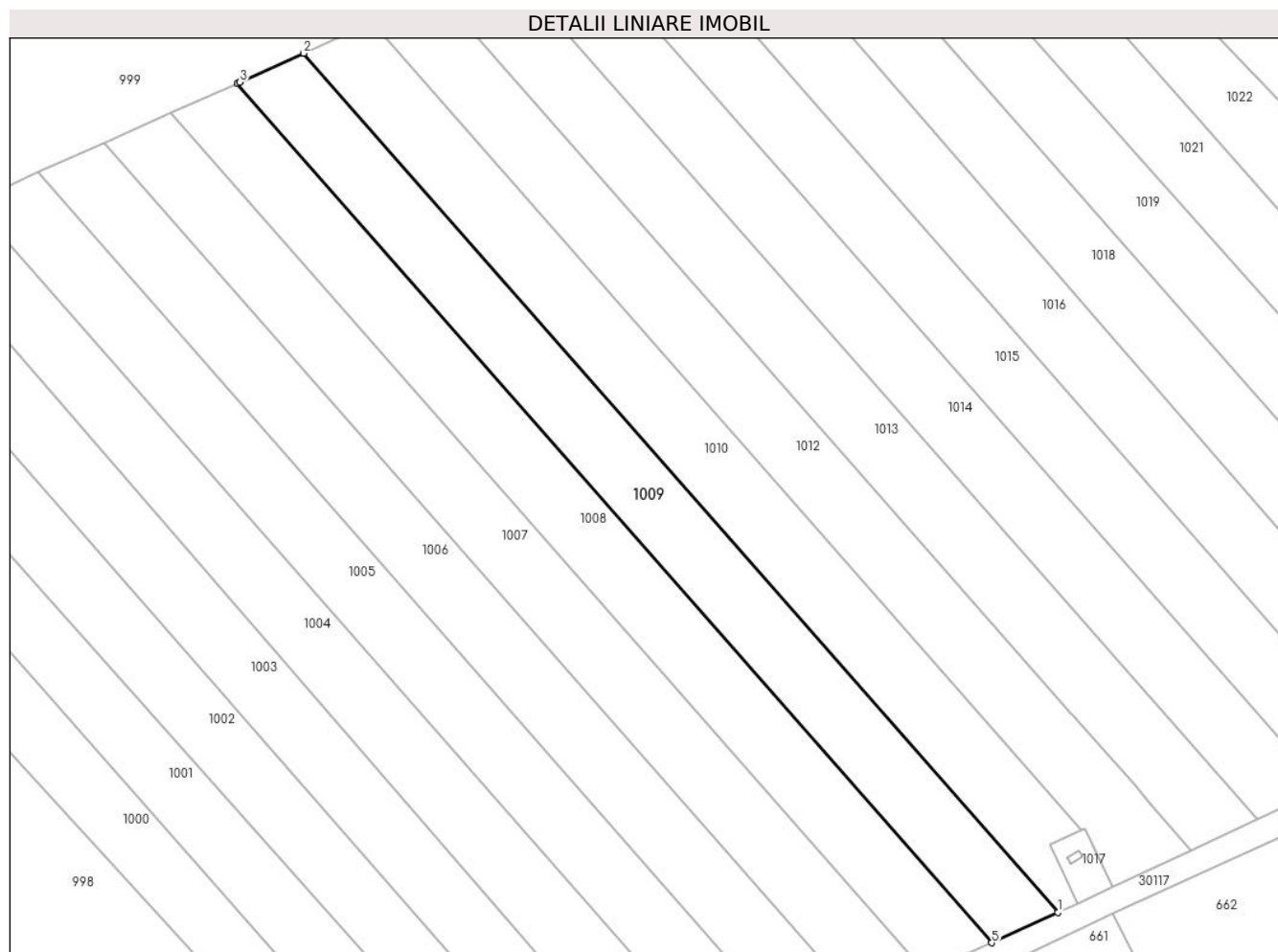
C. Partea III. SARCINI .

Inscrieri privind dezmembramintele dreptului de proprietate, drepturi reale de garanție și sarcini	Referințe
NU SUNT	

Teren

Nr cadastral	Suprafața (mp)*	Observații / Referințe
	5.000	

* Suprafața este determinată în planul de proiecție Stereo 70.



Date referitoare la teren

Crt	Categorie folosință	Intra vilan	Suprafața (mp)	Tarla	Parcelă	Nr. topo	Observații / Referințe
1	arabil	NU	5.000	58	350/12	-	

Lungime Segmente

1) Valorile lungimilor segmentelor sunt obținute din proiecție în plan.

Punct început	X / Y	Punct sfârșit	X / Y	Lungime segment (** (m)
1	571.304,944 375.744,293	2	571.115,903 375.959,546	286.479
2	571.115,903 375.959,546	3	571.099,892 375.952,27	17.587
3	571.099,892 375.952,27	4	571.099,3 375.952,005	0.649
4	571.099,3 375.952,005	5	571.288,393 375.736,693	286.558
5	571.288,393 375.736,693	1	571.304,944 375.744,293	18.213

**** Lungimile segmentelor sunt determinate în planul de proiecție Stereo 70 și sunt rotunjite la 1 milimetru.**

***** Distanța dintre puncte este formată din segmente cumulate ce sunt mai mici decât valoarea 1 milimetru.**

**DATE DESPRE IMOBILUL NR. 1010**

Oficiul de Cadastru și Publicitate Imobiliară PRAHOVA
Biroul de Cadastru și Publicitate Imobiliară Ploiești

A. Partea I. Descrierea imobilului

TEREN Necunoscut

Adresa: Loc. Târgsoru Vechi, Jud. Prahova

Nr. Crt	Nr cadastral Nr. topografic	Suprafața* (mp)	Observații / Referințe
A1		5.000	Sector cadastral:23 Teren neimprejmut;

B. Partea II. Proprietari și acte

Inscrieri privitoare la dreptul de proprietate și alte drepturi reale		Referințe
/		
Act Administrativ nr. 23140, din 09/03/1995 emis de CJSDPAT PRAHOVA;		
B1	Intabulare, drept de PROPRIETATE, dobândit prin Reconstituire, cota actuala 1/1, cota initiala 1/1 1) CONSTANTINESCU NICOLETA, Lipsă CNP. 2) CONSTANTINESCU ȘTEFAN, Lipsă CNP. 3) SAMOILA EUGENIA, Lipsă CNP. 4) CARUTAȘU VIORICA, Lipsă CNP. 5) MORARU SILVIA, Lipsă CNP. 6) FLORIAN ELENA, Lipsă CNP. 7) TOMA FILOFTEIA, Lipsă CNP. 8) CONSTANTINESCU NĂSTASE, Lipsă CNP.	A1

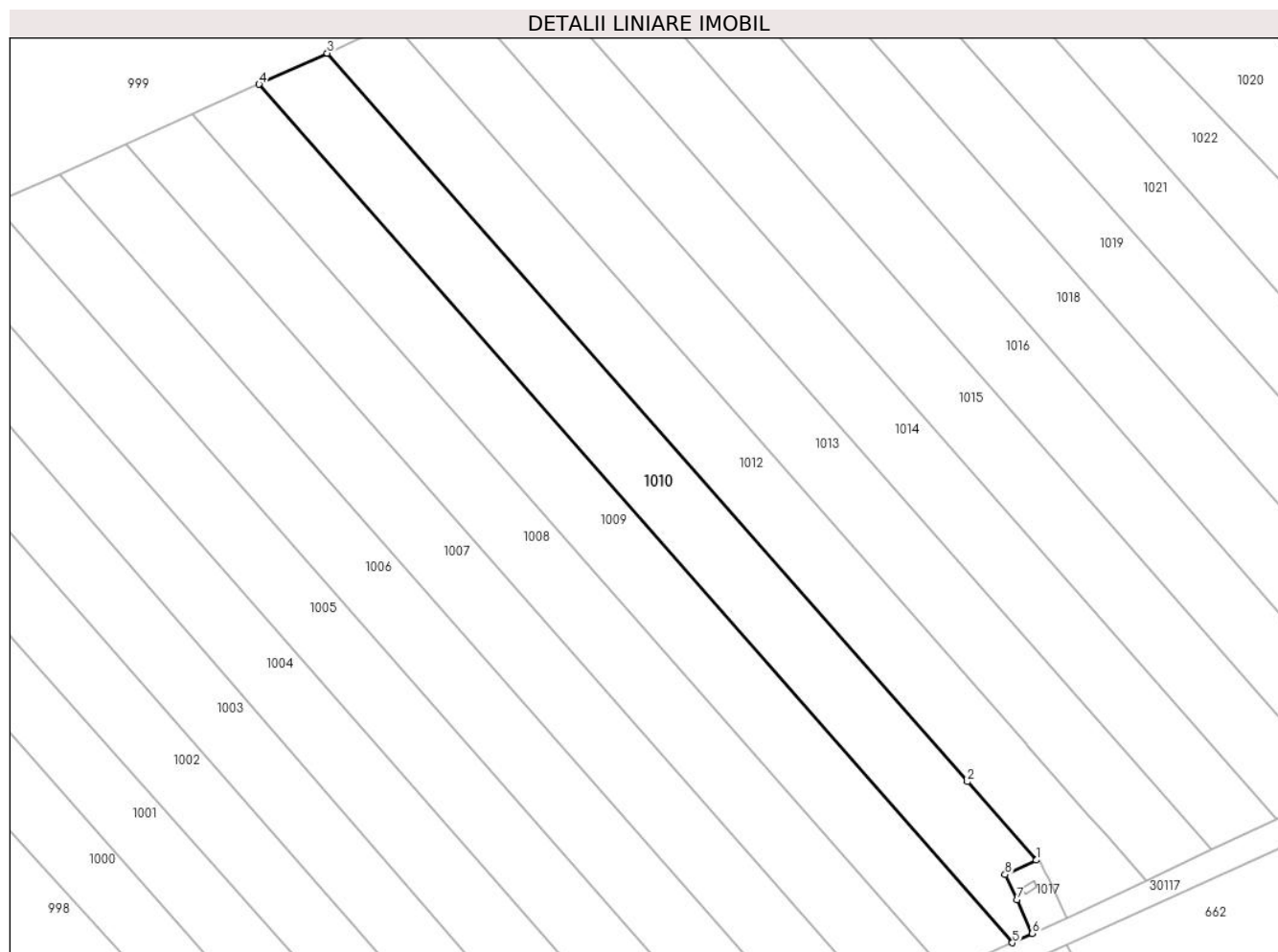
C. Partea III. SARCINI .

Inscrieri privind dezmembramintele dreptului de proprietate, drepturi reale de garanție și sarcini	Referințe
NU SUNT	

Teren

Nr cadastral	Suprafața (mp)*	Observații / Referințe
	5.000	

* Suprafața este determinată în planul de proiecție Stereo 70.



Date referitoare la teren

Crt	Categorie folosință	Intravilan	Suprafața (mp)	Tarla	Parcelă	Nr. topo	Observații / Referințe
1	arabil	NU	4.675	58	350/11	-	
2	arabil	DA	325	58	350/11	-	

Lungime Segmente

1) Valorile lungimilor segmentelor sunt obținute din proiecție în plan.

Punct început	X / Y	Punct sfârșit	X / Y	Lungime segment (** (m)
1	571.310,923 375.765,017	2	571.293,645 375.784,665	26.164
2	571.293,645 375.784,665	3	571.133,019 375.967,324	243.239
3	571.133,019 375.967,324	4	571.115,903 375.959,546	18.8
4	571.115,903 375.959,546	5	571.304,944 375.744,293	286.479

Punct început	X / Y	Punct sfârșit	X / Y	Lungime segment (** (m)
5	571.304,944 375.744,293	6	571.309,946 375.746,591	5.505
6	571.309,946 375.746,591	7	571.306,041 375.755,01	9.281
7	571.306,041 375.755,01	8	571.303,086 375.761,381	7.023
8	571.303,086 375.761,381	1	571.310,923 375.765,017	8.639

** Lungimile segmentelor sunt determinate în planul de proiecție Stereo 70 și sunt rotunjite la 1 milimetru.

*** Distanța dintre puncte este formată din segmente cumulate ce sunt mai mici decât valoarea 1 milimetru.

**DATE DESPRE IMOBILUL NR. 1011**

Oficiul de Cadastru și Publicitate Imobiliară PRAHOVA
Biroul de Cadastru și Publicitate Imobiliară Ploiești

A. Partea I. Descrierea imobilului

TEREN Extravilan

Nr. CF vechi:3014
Nr. cadastral vechi:1067

Adresa: Jud. Prahova

Nr. Crt	Nr cadastral Nr. topografic	Suprafața* (mp)	Observații / Referințe
A1	20570	263	Sector cadastral:23 Teren neimprejmuit;

Construcții

Crt	Nr cadastral Nr. topografic	Adresa	Observații / Referințe
A1.1	20570-C1	Jud. Prahova	Nr. niveluri:1; S. construita la sol:8 mp; S. construita defasurata:8 mp; Stalp 9, S=8mp, T58, A 350, 350/5, 350/6, LEA 400KV BRAZI VEST DARSTE

B. Partea II. Proprietari și acte

Inscrieri privitoare la dreptul de proprietate și alte drepturi reale		Referințe
23813 / 22/05/2007		
Act Normativ nr. 1.705, din 29/11/2006 emis de GUVERN;		
B1	Intabulare, drept de PROPRIETATE, dobandit prin Lege, cota actuala 1/1, cota initiala 1/1 1) STATUL ROMAN, CIF:9999999999999, LIPSA CNP	A1, A1.1
Act Normativ nr. 1, din 29/06/2004 emis de MEC (act aditional nr.1/21.04.2005 emis de MEC;act aditional nr. 2/23.03.2006 emis de MEC;);		
B2	Intabulare, drept de CONCESIUNE, cota actuala 1/1, cota initiala 1/1 1) COMPANIA NATIONALA DE TRANSPORT AL ENERGIEI ELECTRICE'TRANSELECTRICA'SA, CIF: 9999999999999, LIPSA CNP	A1, A1.1
69579 / 18/07/2016		
Act Administrativ nr. 65583, din 05/07/2016 emis de OCPI PRAHOVA;		
B3	se noteaza faptul ca imobilul se afla sub incidenta art. 3 alin(1) din Legea nr. 17/2014	A1, A1.1
23813 / 22/05/2007		
Act Normativ nr. 1.705, din 29/11/2006 emis de GUVERN;		
B4	Intabulare, drept de ADMINISTRARE, cota actuala 1/1, cota initiala 1/1 1) MINISTERUL ECONOMIEI SI COMERTULUI, CIF:9999999999999, LIPSA CNP	A1, A1.1

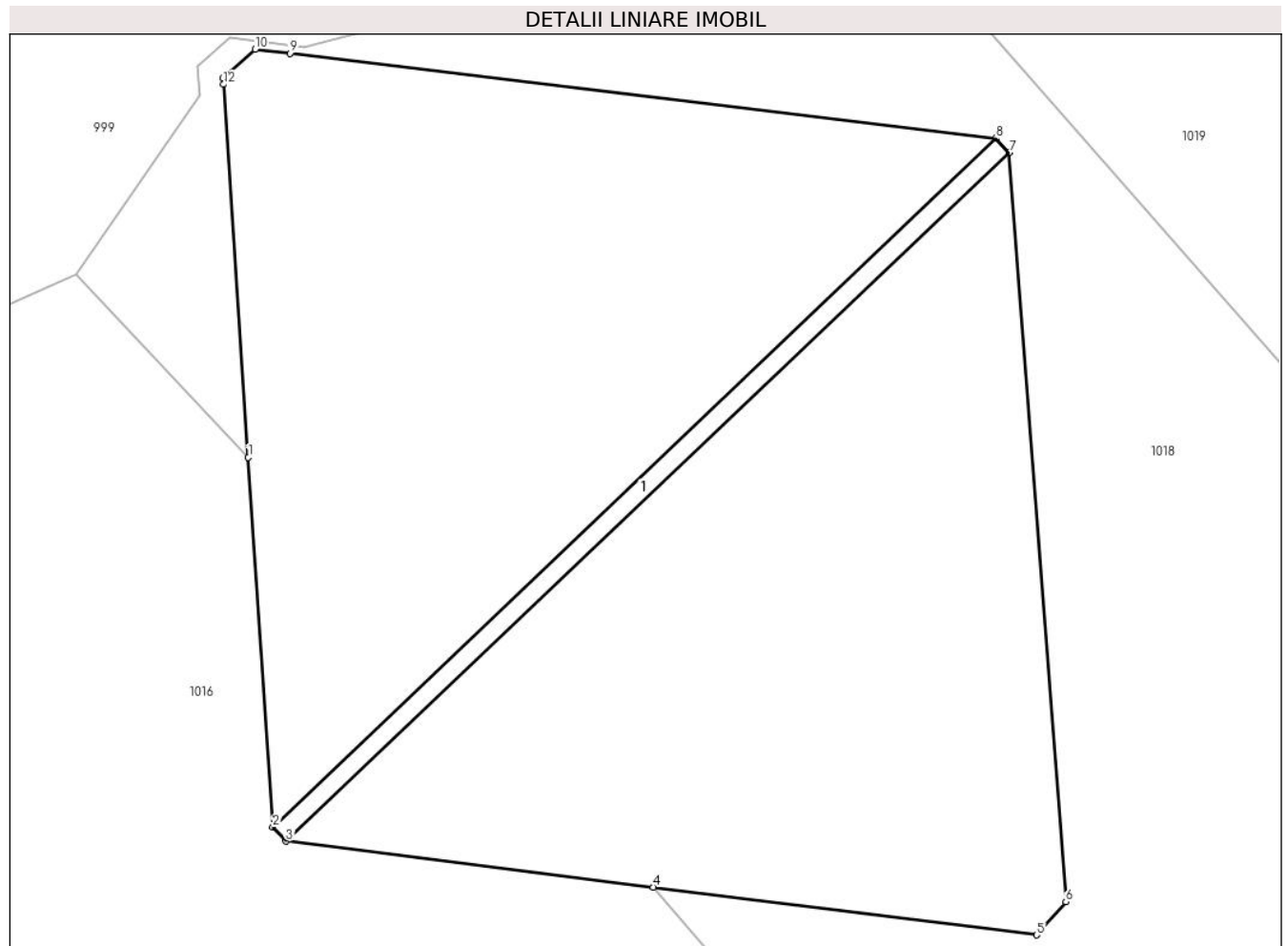
C. Partea III. SARCINI

Inscrieri privind dezmembramintele dreptului de proprietate, drepturi reale de garanție și sarcini		Referințe
23813 / 22/05/2007		
Act Normativ nr. 1, din 29/06/2004 emis de MEC (act aditional nr.1/21.04.2005 emis de MEC;act aditional nr. 2/23.03.2006 emis de MEC;);		
C3	se noteaza redeventa in favoarea MINISTERUL ECONOMIEI SI COMERTULUI	A1

Teren

Nr cadastral	Suprafața (mp)*	Observații / Referințe
20570	263	

* Suprafața este determinată în planul de proiecție Stereo 70.



Date referitoare la teren

Crt	Categorie folosință	Intravilan	Suprafața (mp)	Tarla	Parcelă	Nr. topo	Observații / Referințe
1	curți constructii	NU	263	58	350,350/5, 350/6	-	

Date referitoare la construcții

Crt	Număr	Destinație construcție	Supraf. (mp)	Situație juridică	Observații / Referințe
A1.1	20570-C1	construcții industriale și edilitare	8	Cu acte	Nr. niveluri:1; S. construita la sol:8 mp; S. construita desfasurata:8 mp; Stalp 9, S=8mp, T58, A 350, 350/5, 350/6, LEA 400KV BRAZI VEST DARSTE

Lungime Segmente

1) Valorile lungimilor segmentelor sunt obținute din proiecție în plan.

Punct început	X / Y	Punct sfârșit	X / Y	Lungime segment (** (m)
1	571.219,657 376.001,792	2	571.220,161 375.994,204	7.605
2	571.220,161 375.994,204	3	571.220,431 375.993,914	0.396
3	571.220,431 375.993,914	4	571.227,978 375.992,974	7.605

Punct început	X / Y	Punct sfârșit	X / Y	Lungime segment (** (m)
4	571.227,978 375.992,974	5	571.235,851 375.991,994	7.934
5	571.235,851 375.991,994	6	571.236,451 375.992,674	0.907
6	571.236,451 375.992,674	7	571.235,291 376.008,044	15.414
7	571.235,291 376.008,044	8	571.235,011 376.008,334	0.403
8	571.235,011 376.008,334	9	571.220,511 376.010,077	14.604
9	571.220,511 376.010,077	10	571.219,801 376.010,164	0.715
10	571.219,801 376.010,164	11	571.219,141 376.009,564	0.892
11	571.219,141 376.009,564	12	571.219,152 376.009,443	0.121
12	571.219,152 376.009,443	1	571.219,657 376.001,792	7.668

** Lungimile segmentelor sunt determinate în planul de proiecție Stereo 70 și sunt rotunjite la 1 milimetru.

*** Distanța dintre puncte este formată din segmente cumulate ce sunt mai mici decât valoarea 1 milimetru.

**DATE DESPRE IMOBILUL NR. 1012**

Oficiul de Cadastru și Publicitate Imobiliară PRAHOVA
Biroul de Cadastru și Publicitate Imobiliară Ploiești

A. Partea I. Descrierea imobilului

TEREN Necunoscut

Adresa: Loc. Târgsoru Vechi, Jud. Prahova

Nr. Crt	Nr cadastral Nr. topografic	Suprafața* (mp)	Observații / Referințe
A1		5.000	Sector cadastral:23 Teren neimprejmit;

B. Partea II. Proprietari și acte

Inscrieri privitoare la dreptul de proprietate și alte drepturi reale	Referințe
/	
Act Administrativ nr. 23141, din 09/03/1995 emis de CJSDPAT PRAHOVA;	
B1	A1
Intabulare, drept de PROPRIETATE, dobandit prin Reconstituire, cota actuala 1/1, cota initiala 1/1 1) LAMBĂ ELENA, Lipsă CNP.	

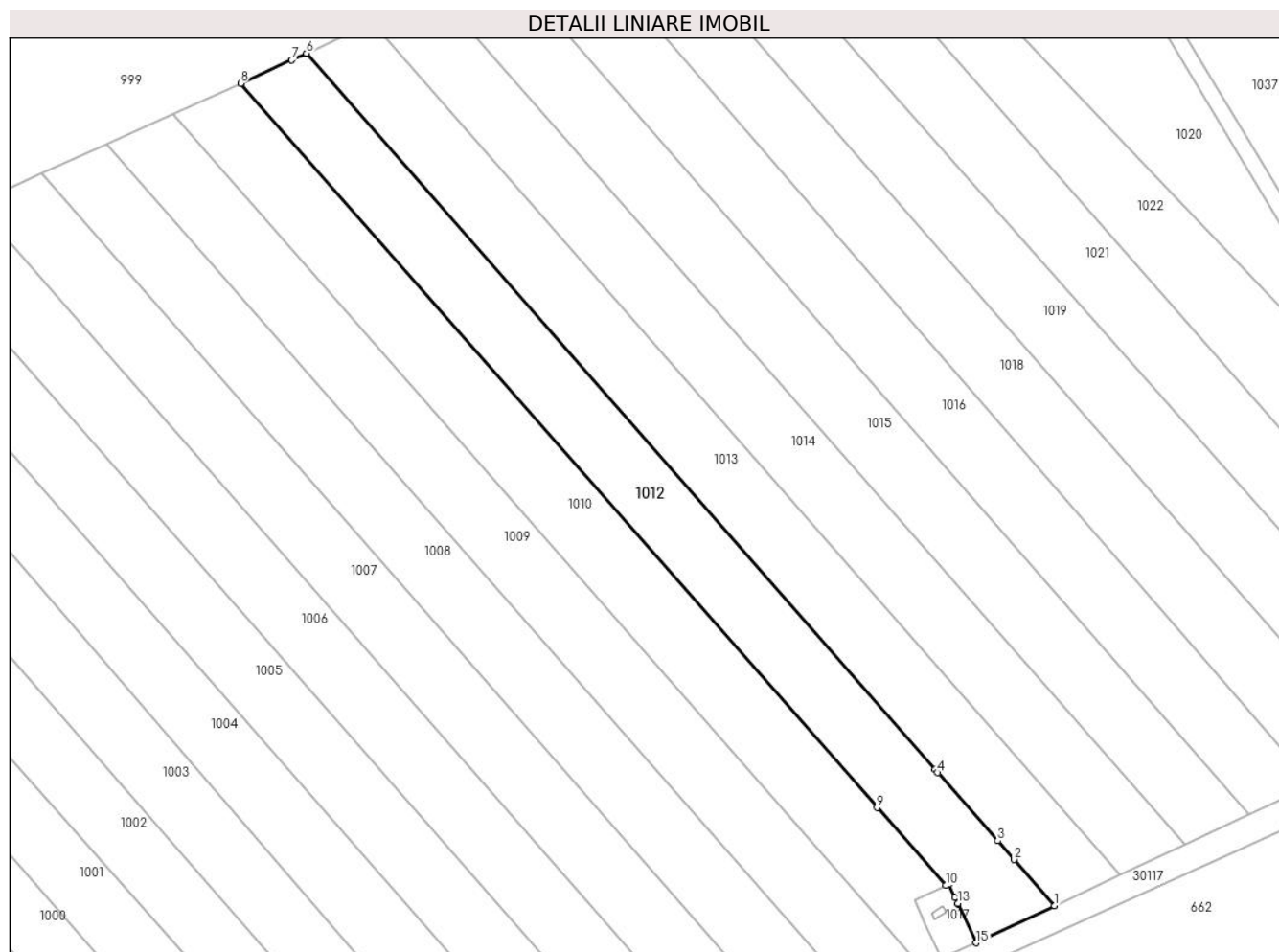
C. Partea III. SARCINI .

Inscrieri privind dezmembramintele dreptului de proprietate, drepturi reale de garanție și sarcini	Referințe
NU SUNT	

Teren

Nr cadastral	Suprafața (mp)*	Observații / Referințe
	5.000	

* Suprafața este determinată în planul de proiecție Stereo 70.



Date referitoare la teren

Crt	Categorie folosință	Intravilan	Suprafața (mp)	Tarla	Parcelă	Nr. topo	Observații / Referințe
1	arabil	NU	4.205	58	350/10	-	
2	arabil	DA	551	58	350/10	-	
3	arabil	NU	243	58	350/10	-	

Lungime Segmente

1) Valorile lungimilor segmentelor sunt obținute din proiecție în plan.

Punct început	X / Y	Punct sfârșit	X / Y	Lungime segment (** (m)
1	571.338,448 375.759,891	2	571.328,2 375.771,559	15.529
2	571.328,2 375.771,559	3	571.324,057 375.776,277	6.279
3	571.324,057 375.776,277	4	571.308,935 375.793,496	22.917
4	571.308,935 375.793,496	5	571.308,21 375.794,322	1.099

Punct început	X / Y	Punct sfârșit	X / Y	Lungime segment (** (m)
5	571.308,21 375.794,322	6	571.149,606 375.974,917	240.353
6	571.149,606 375.974,917	7	571.145,921 375.973,187	4.071
7	571.145,921 375.973,187	8	571.133,019 375.967,324	14.172
8	571.133,019 375.967,324	9	571.293,645 375.784,665	243.239
9	571.293,645 375.784,665	10	571.310,923 375.765,017	26.164
10	571.310,923 375.765,017	11	571.311,706 375.765,381	0.863
11	571.311,706 375.765,381	12	571.313,247 375.762,106	3.619
12	571.313,247 375.762,106	13	571.313,977 375.760,554	1.715
13	571.313,977 375.760,554	14	571.314,088 375.760,319	0.26
14	571.314,088 375.760,319	15	571.318,666 375.750,591	10.751
15	571.318,666 375.750,591	1	571.338,448 375.759,891	21.859

** Lungimile segmentelor sunt determinate în planul de proiecție Stereo 70 și sunt rotunjite la 1 milimetru.

*** Distanța dintre puncte este formată din segmente cumulate ce sunt mai mici decât valoarea 1 milimetru.

**DATE DESPRE IMOBILUL NR. 1013**

Oficiul de Cadastru și Publicitate Imobiliară PRAHOVA
Biroul de Cadastru și Publicitate Imobiliară Ploiești

A. Partea I. Descrierea imobilului

TEREN Necunoscut

Adresa: Loc. Târgșoru Vechi, Jud. Prahova

Nr. Crt	Nr cadastral Nr. topografic	Suprafața* (mp)	Observații / Referințe
A1		Din acte: 0 Masurata: 5.000	Sector cadastral:23 Teren neimprejmuit;

B. Partea II. Proprietari și acte

Inscrieri privitoare la dreptul de proprietate și alte drepturi reale		Referințe
/		
Act Normativ nr. 7, din 13/03/1996 emis de PARLAMENTUL ROMANIEI;		
B1	Intabulare, drept de PROPRIETATE, dobandit prin Lege, cota actuala 1/1, cota initiala 1/1 1) UAT TÂRGȘORU-VECHI, CIF:999999999999, Teren la dispozitia comisiei locale de fond funciar in baza Legii 7/1996	A1

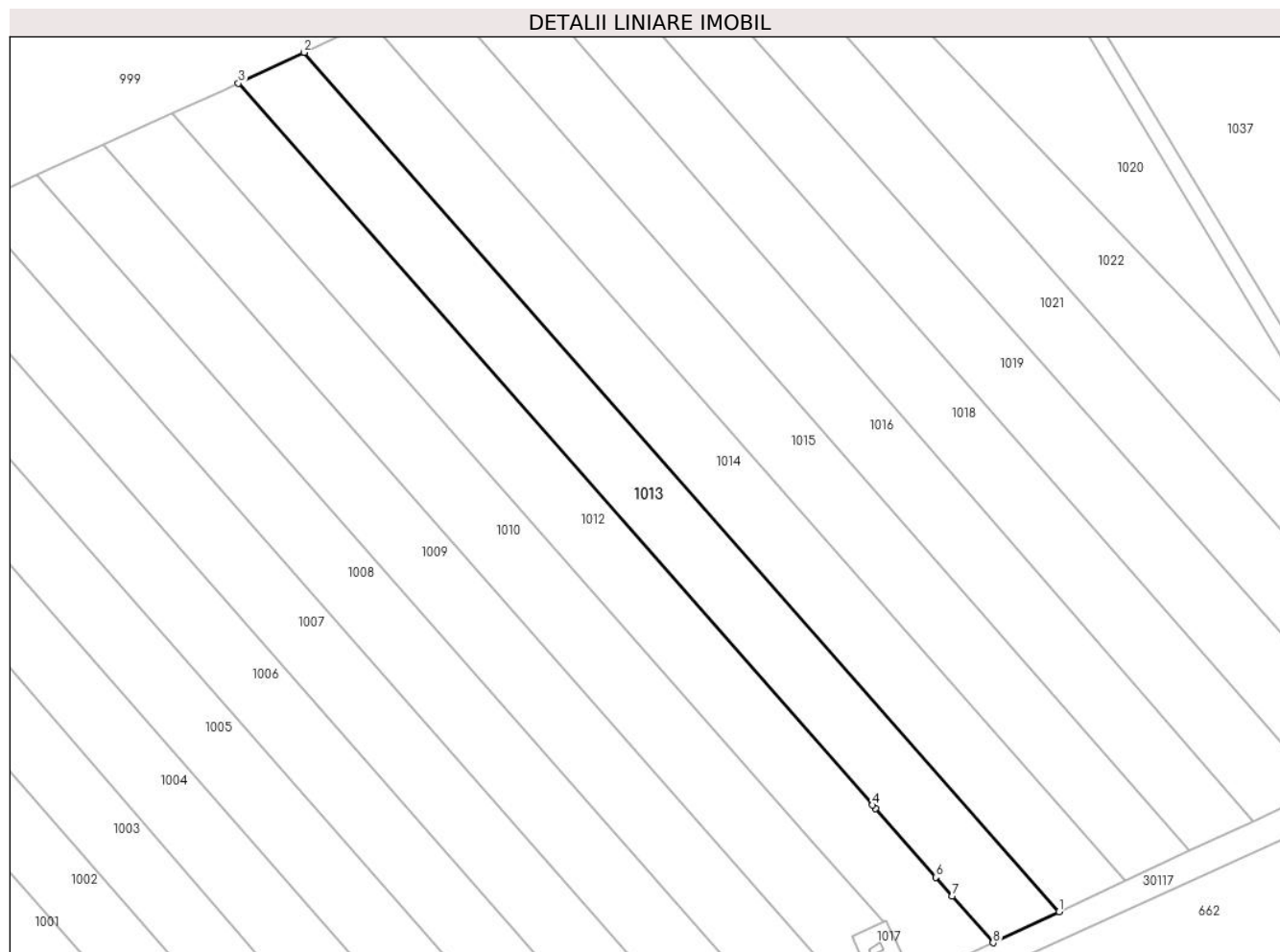
C. Partea III. SARCINI .

Inscrieri privind dezmembramintele dreptului de proprietate, drepturi reale de garanție și sarcini	Referințe
NU SUNT	

Teren

Nr cadastral	Suprafața (mp)*	Observații / Referințe
	Din acte: 0 Masurata: 5.000	

* Suprafața este determinată în planul de proiecție Stereo 70.



Date referitoare la teren

Crt	Categorie folosință	Intra vilan	Suprafața (mp)	Tarla	Parcelă	Nr. topo	Observații / Referințe
1	arabil	NU	4.938	58	350/9	-	
2	arabil	DA	62	58	350/9	-	

Lungime Segmente

1) Valorile lungimilor segmentelor sunt obținute din proiecție în plan.

Punct început	X / Y	Punct sfârșit	X / Y	Lungime segment (** (m)
1	571.354,906 375.767,629	2	571.166,07 375.982,647	286.167
2	571.166,07 375.982,647	3	571.149,606 375.974,917	18.188
3	571.149,606 375.974,917	4	571.308,21 375.794,322	240.353
4	571.308,21 375.794,322	5	571.308,935 375.793,496	1.099

Punct început	X / Y	Punct sfârșit	X / Y	Lungime segment (** (m)
5	571.308,935 375.793,496	6	571.324,057 375.776,277	22.917
6	571.324,057 375.776,277	7	571.328,2 375.771,559	6.279
7	571.328,2 375.771,559	8	571.338,448 375.759,891	15.529
8	571.338,448 375.759,891	1	571.354,906 375.767,629	18.186

** Lungimile segmentelor sunt determinate în planul de proiecție Stereo 70 și sunt rotunjite la 1 milimetru.

*** Distanța dintre puncte este formată din segmente cumulate ce sunt mai mici decât valoarea 1 milimetru.

**DATE DESPRE IMOBILUL NR. 1014**

Oficiul de Cadastru și Publicitate Imobiliară PRAHOVA
Biroul de Cadastru și Publicitate Imobiliară Ploiești

A. Partea I. Descrierea imobilului

TEREN Extravilan

Adresa: Jud. Prahova

Nr. Crt	Nr cadastral Nr. topografic	Suprafața* (mp)	Observații / Referințe
A1		5.000	Sector cadastral:23 Teren neimprejmuit;

B. Partea II. Proprietari și acte

Inscrieri privitoare la dreptul de proprietate și alte drepturi reale	Referințe
/	
Act Administrativ nr. 23158, din 09/03/1995 emis de CJSDPAT PRAHOVA;	
B1	A1
Intabulare, drept de PROPRIETATE, dobândit prin Reconstituire, cota actuala 1/1, cota initiala 1/1	
1) BREBEANU MIHAI MIHALACHE, Lipsă CNP.	

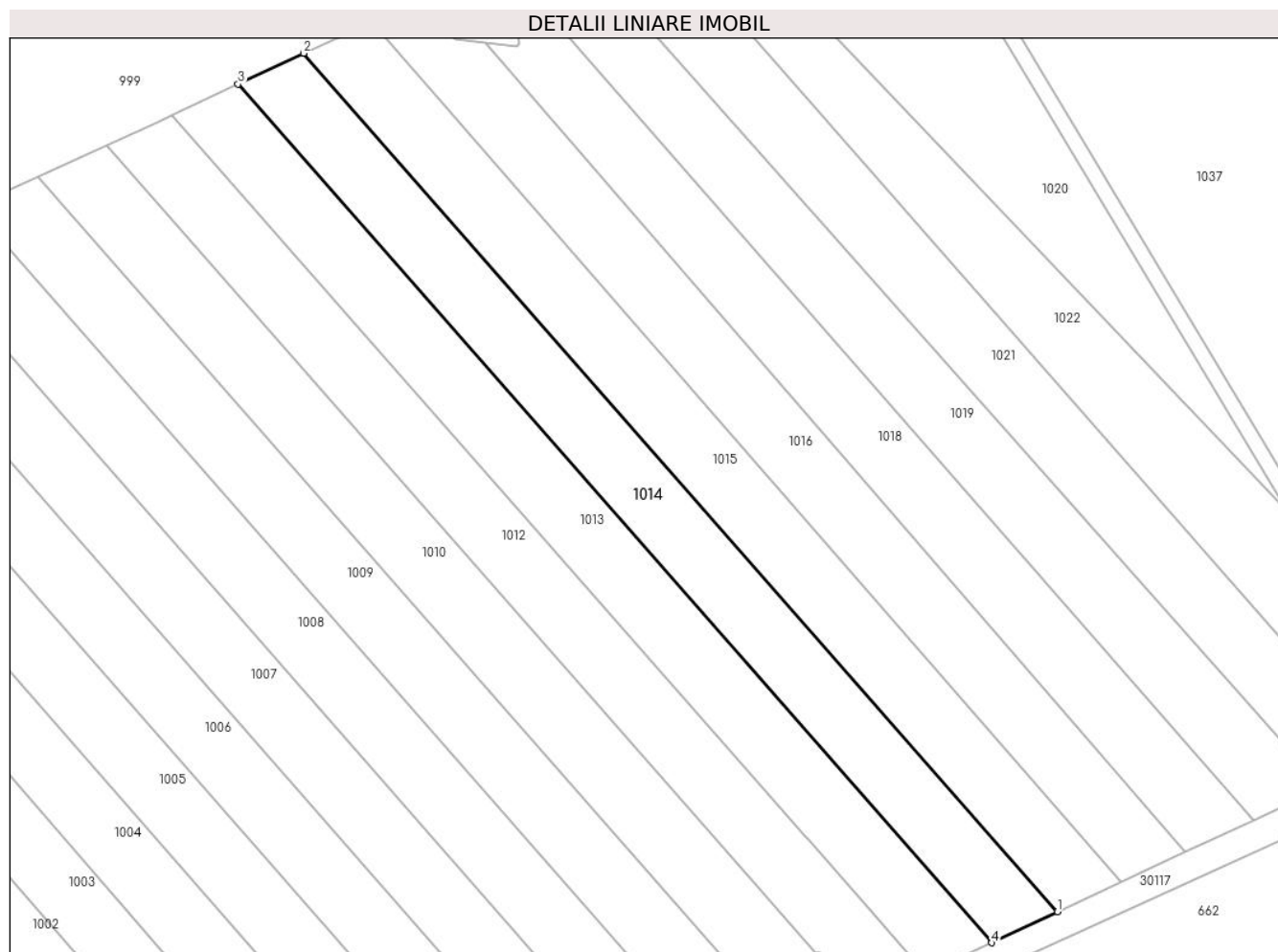
C. Partea III. SARCINI .

Inscrieri privind dezmembramintele dreptului de proprietate, drepturi reale de garanție și sarcini	Referințe
NU SUNT	

Teren

Nr cadastral	Suprafața (mp)*	Observații / Referințe
	5.000	

* Suprafața este determinată în planul de proiecție Stereo 70.



Date referitoare la teren

Crt	Categorie folosință	Intra vilan	Suprafața (mp)	Tarla	Parcelă	Nr. topo	Observații / Referințe
1	arabil	NU	5.000	58	350/8	-	

Lungime Segmente

1) Valorile lungimilor segmentelor sunt obținute din proiecție în plan.

Punct început	X / Y	Punct sfârșit	X / Y	Lungime segment (** (m)
1	571.371,364 375.775,367	2	571.182,536 375.990,378	286.157
2	571.182,536 375.990,378	3	571.166,07 375.982,647	18.191
3	571.166,07 375.982,647	4	571.354,906 375.767,629	286.167
4	571.354,906 375.767,629	1	571.371,364 375.775,367	18.186

** Lungimile segmentelor sunt determinate în planul de proiecție Stereo 70 și sunt rotunjite la 1 milimetru.

***** Distanţa dintre puncte este formată din segmente cumulate ce sunt mai mici decât valoarea 1 milimetru.**

**DATE DESPRE IMOBILUL NR. 1015**

Oficiul de Cadastru și Publicitate Imobiliară PRAHOVA
Biroul de Cadastru și Publicitate Imobiliară Ploiești

A. Partea I. Descrierea imobilului

TEREN Extravilan

Adresa: Jud. Prahova

Nr. Crt	Nr cadastral Nr. topografic	Suprafața* (mp)	Observații / Referințe
A1	26590	5.000	Sector cadastral:23 Teren neimprejmit;

B. Partea II. Proprietari și acte

Inscrieri privitoare la dreptul de proprietate și alte drepturi reale	Referințe
93247 / 10/09/2015	
Act Administrativ nr. 113235, din 07/04/2003 emis de COMISIA JUDETEANA PRAHOVA;	
B2	se noteaza faptul ca imobilul se afla sub incidenta Legii nr.17/2014
98807 / 30/10/2018	
Act Notarial nr. 2586, din 29/10/2018 emis de NP Meirosu Mihai Gabriel;	
B5	Intabulare, drept de PROPRIETATEcumparare, dobandit prin Conventie, cota actuala 1/1, cota initiala 1/1
1) SC BAU FRUCHT PARTNER SRL, CIF:33526037	

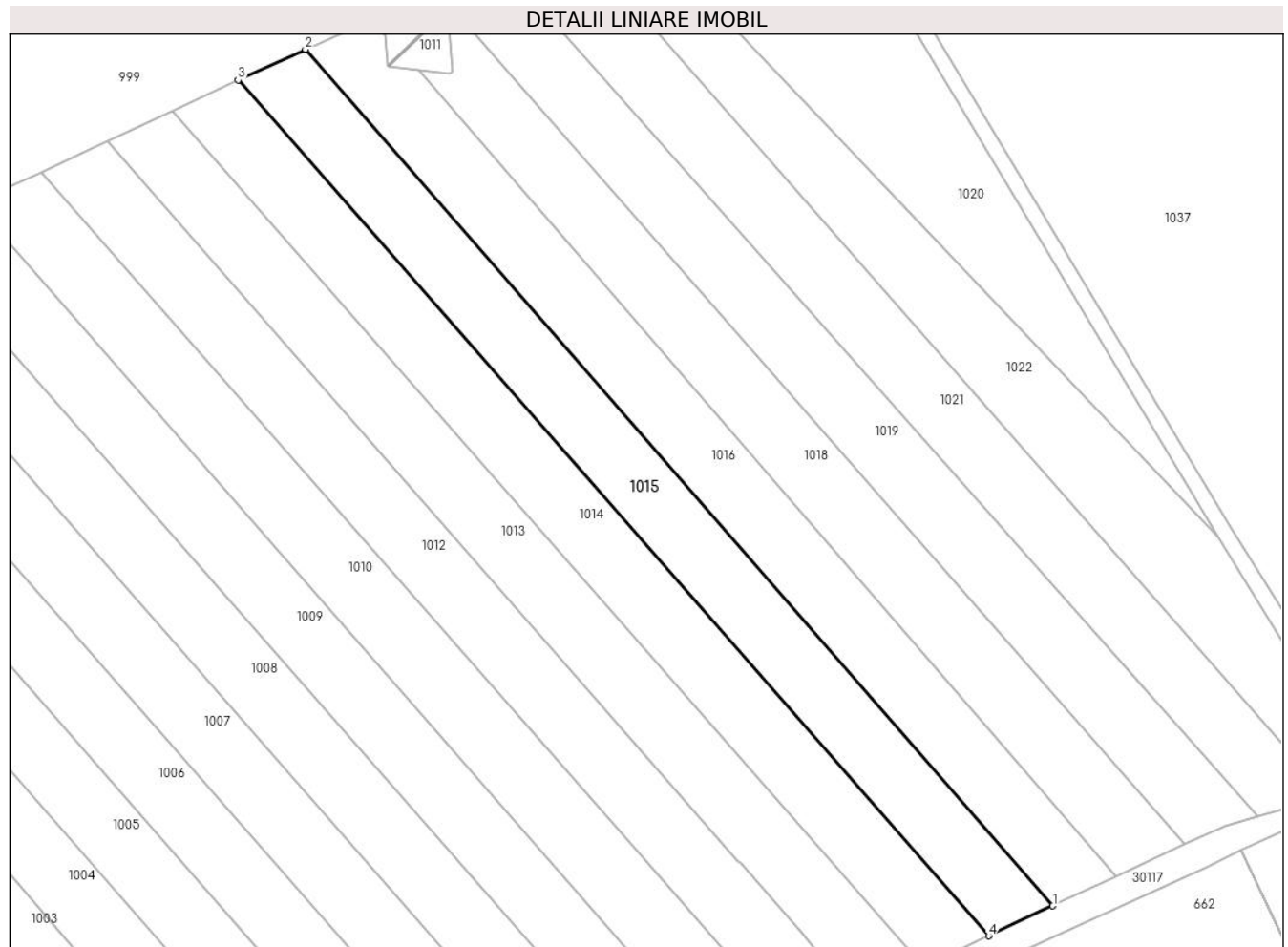
C. Partea III. SARCINI .

Inscrieri privind dezmembramintele dreptului de proprietate, drepturi reale de garanție și sarcini	Referințe
NU SUNT	

Teren

Nr cadastral	Suprafața (mp)*	Observații / Referințe
26590	5.000	

* Suprafața este determinată în planul de proiecție Stereo 70.



Date referitoare la teren

Crt	Categorie folosință	Intra vilan	Suprafața (mp)	Tarla	Parcelă	Nr. topo	Observații / Referințe
1	arabil	NU	5.000	58	350/7	-	

Lungime Segmente

1) Valorile lungimilor segmentelor sunt obținute din proiecție în plan.

Punct început	X / Y	Punct sfârșit	X / Y	Lungime segment (** (m)
1	571.387,476 375.782,923	2	571.199,508 375.998,128	285.736
2	571.199,508 375.998,128	3	571.182,536 375.990,378	18.658
3	571.182,536 375.990,378	4	571.371,364 375.775,367	286.157
4	571.371,364 375.775,367	1	571.387,476 375.782,923	17.796

** Lungimile segmentelor sunt determinate în planul de proiecție Stereo 70 și sunt rotunjite la 1 milimetru.

***** Distanţa dintre puncte este formată din segmente cumulate ce sunt mai mici decât valoarea 1 milimetru.**

**DATE DESPRE IMOBILUL NR. 1016**

Oficiul de Cadastru și Publicitate Imobiliară PRAHOVA
Biroul de Cadastru și Publicitate Imobiliară Ploiești

A. Partea I. Descrierea imobilului

TEREN Extravilan

Adresa: Jud. Prahova

Nr. Crt	Nr cadastral Nr. topografic	Suprafața* (mp)	Observații / Referințe
A1	26934	Din acte: 5.000 Masurata: 4.969	Sector cadastral:23 Teren neimprejmut;

B. Partea II. Proprietari și acte

Inscrieri privitoare la dreptul de proprietate și alte drepturi reale		Referințe
9536 / 08/02/2017		
Act Notarial nr. 150, din 01/02/2017 emis de NP Ionita Aristita Adina;		
B4	imobil aflat sub incidenta art.3 (alin.1) din Legea nr.17/2014	A1
98805 / 30/10/2018		
Act Notarial nr. 2586, din 29/10/2018 emis de NP Meirosu Mihai Gabriel;		
B5	Intabulare, drept de PROPRIETATEcumparare, dobandit prin Conventie, cota actuala 1/1, cota initiala 1/1	A1
1) SC BAU FRUCHT PARTNER SRL, CIF:33526037		

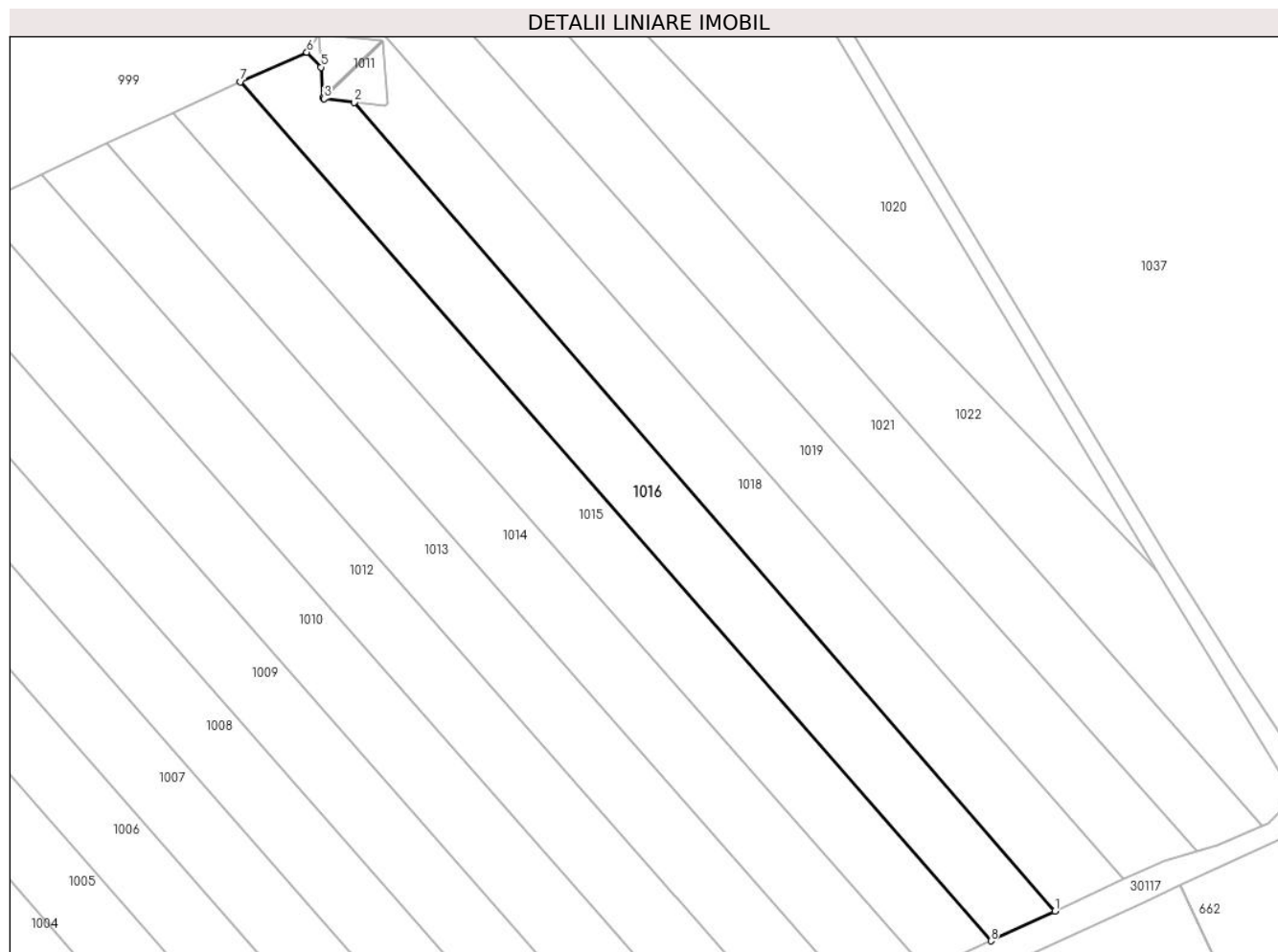
C. Partea III. SARCINI .

Inscrieri privind dezmembramintele dreptului de proprietate, drepturi reale de garanție și sarcini	Referințe
NU SUNT	

Teren

Nr cadastral	Suprafața (mp)*	Observații / Referințe
26934	Din acte: 5.000 Masurata: 4.969	

* Suprafața este determinată în planul de proiecție Stereo 70.



Date referitoare la teren

Crt	Categorie folosință	Intra vilan	Suprafața (mp)	Tarla	Parcelă	Nr. topo	Observații / Referințe
1	arabil	NU	4.969	58	350/6	-	

Lungime Segmente

1) Valorile lungimilor segmentelor sunt obținute din proiecție în plan.

Punct început	X / Y	Punct sfârșit	X / Y	Lungime segment (** (m)
1	571.403,444 375.790,38	2	571.227,978 375.992,974	268.016
2	571.227,978 375.992,974	3	571.220,431 375.993,914	7.605
3	571.220,431 375.993,914	4	571.220,161 375.994,204	0.396
4	571.220,161 375.994,204	5	571.219,657 376.001,792	7.605
5	571.219,657 376.001,792	6	571.216,123 376.005,537	5.149

Punct început	X / Y	Punct sfârșit	X / Y	Lungime segment (** (m)
6	571.216,123 376.005,537	7	571.199,508 375.998,128	18.192
7	571.199,508 375.998,128	8	571.387,476 375.782,923	285.736
8	571.387,476 375.782,923	1	571.403,444 375.790,38	17.623

** Lungimile segmentelor sunt determinate în planul de proiecție Stereo 70 și sunt rotunjite la 1 milimetru.

*** Distanța dintre puncte este formată din segmente cumulate ce sunt mai mici decât valoarea 1 milimetru.

**DATE DESPRE IMOBILUL NR. 1017**

Oficiul de Cadastru și Publicitate Imobiliară PRAHOVA
Biroul de Cadastru și Publicitate Imobiliară Ploiești

A. Partea I. Descrierea imobilului

TEREN Necunoscut

Nr. CF vechi:3455
Nr. cadastral vechi:588

Adresa: Loc. Târgșoru Vechi, Jud. Prahova

Nr. Crt	Nr cadastral Nr. topografic	Suprafața* (mp)	Observații / Referințe
A1	20907	Din acte: 155 Masurata: 156	Sector cadastral:23 Teren neimprejmuit;

Construcții

Crt	Nr cadastral Nr. topografic	Adresa	Observații / Referințe
A1.1	20907-C1	Loc. Târgșoru Vechi, Jud. Prahova	Nr. niveluri:1; S. construita la sol:6 mp; S. construita desfasurata:6 mp; C1 - camin pompe cu Sc=6,15 mp

B. Partea II. Proprietari și acte

Inscrieri privitoare la dreptul de proprietate și alte drepturi reale		Referințe
45507 / 22/08/2007		
Act Normativ nr. M03/6097, din 05/01/2001 emis de MINISTERUL INDUSTRIEI SI COMERTULUI (adresa nr. 12951/22.08.2007 emis de PETROM SA-PETROBRAZI);		
B1	Intabulare, drept de PROPRIETATE, dobandit prin Lege, cota actuala 1/1, cota initiala 1/1 1) PETROM SA, CIF:99999999999999, LIPSA CNP	A1, A1.1

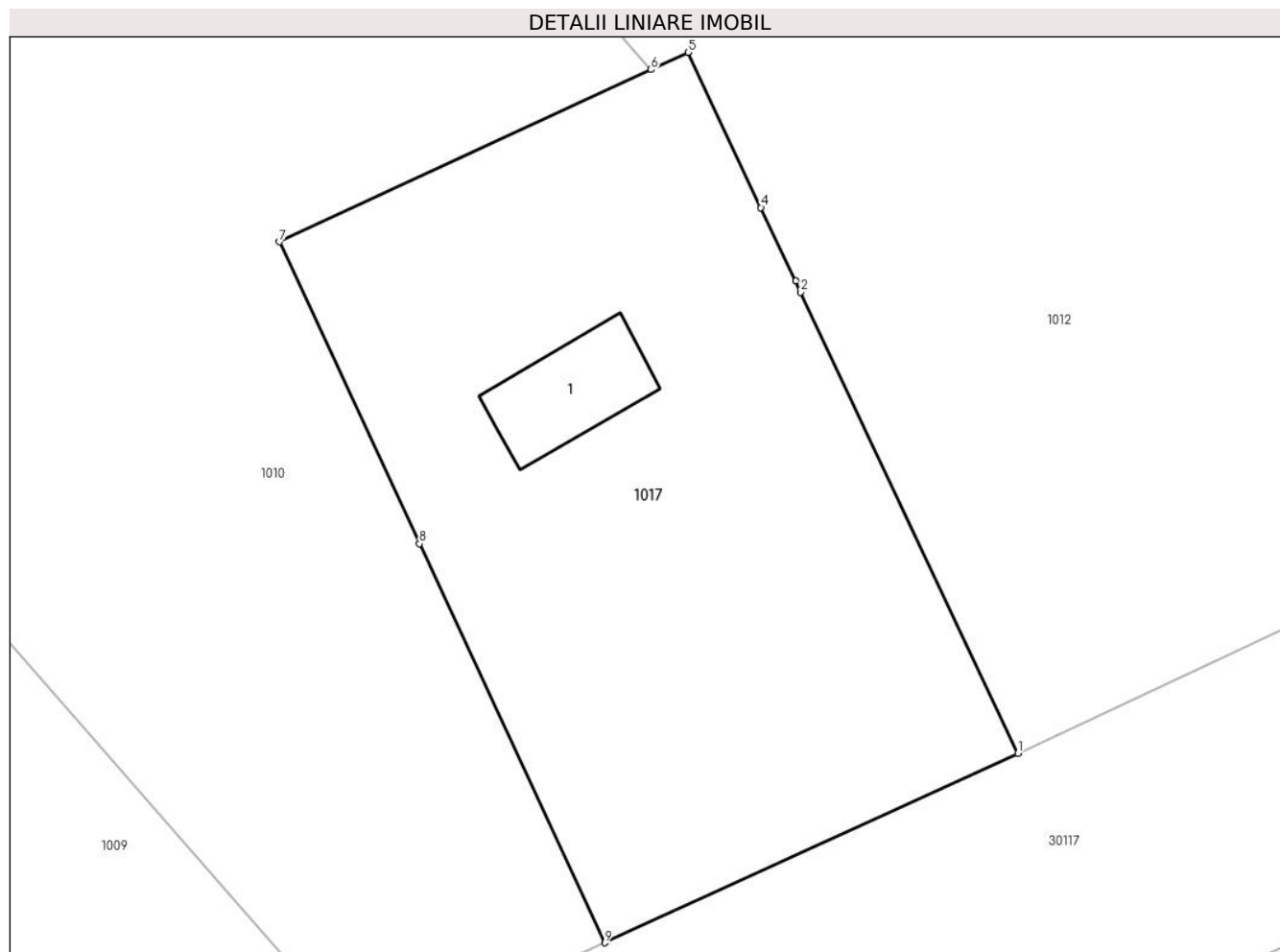
C. Partea III. SARCINI .

Inscrieri privind dezmembramintele dreptului de proprietate, drepturi reale de garanție și sarcini	Referințe
NU SUNT	

Teren

Nr cadastral	Suprafața (mp)*	Observații / Referințe
20907	Din acte: 155 Masurata: 156	

* Suprafața este determinată în planul de proiecție Stereo 70.



Date referitoare la teren

Crt	Categorie folosință	Intravilan	Suprafața (mp)	Tarla	Parcelă	Nr. topo	Observații / Referințe
1	curți constructii	DA	60	58	350/25	-	
2	curți constructii	NU	96	58	350/25	-	

Date referitoare la construcții

Crt	Număr	Destinație construcție	Supraf. (mp)	Situație juridică	Observații / Referințe
A1.1	20907-C1	construcții industriale și edilitare	6	Cu acte	Nr. niveluri:1; S. construita la sol:6 mp; S. construita desfasurata:6 mp; C1 - camin pompe cu Sc=6,15 mp

Lungime Segmente

1) Valorile lungimilor segmentelor sunt obținute din proiecție în plan.

Punct început	X / Y	Punct sfârșit	X / Y	Lungime segment (** (m)
1	571.318,666 375.750,591	2	571.314,088 375.760,319	10.751
2	571.314,088 375.760,319	3	571.313,977 375.760,554	0.26

Punct început	X / Y	Punct sfârșit	X / Y	Lungime segment (** (m)
3	571.313,977 375.760,554	4	571.313,247 375.762,106	1.715
4	571.313,247 375.762,106	5	571.311,706 375.765,381	3.619
5	571.311,706 375.765,381	6	571.310,923 375.765,017	0.863
6	571.310,923 375.765,017	7	571.303,086 375.761,381	8.639
7	571.303,086 375.761,381	8	571.306,041 375.755,01	7.023
8	571.306,041 375.755,01	9	571.309,946 375.746,591	9.281
9	571.309,946 375.746,591	1	571.318,666 375.750,591	9.594

** Lungimile segmentelor sunt determinate în planul de proiecție Stereo 70 și sunt rotunjite la 1 milimetru.

*** Distanța dintre puncte este formată din segmente cumulate ce sunt mai mici decât valoarea 1 milimetru.

**DATE DESPRE IMOBILUL NR. 1018**

Oficiul de Cadastru și Publicitate Imobiliară PRAHOVA
Biroul de Cadastru și Publicitate Imobiliară Ploiești

A. Partea I. Descrierea imobilului

TEREN Extravilan

Adresa: Jud. Prahova

Nr. Crt	Nr cadastral Nr. topografic	Suprafața* (mp)	Observații / Referințe
A1	26930	Din acte: 5.000 Masurata: 4.768	Sector cadastral:23 Teren neimprejmut;

B. Partea II. Proprietari și acte

Inscrieri privitoare la dreptul de proprietate și alte drepturi reale		Referințe
9540 / 08/02/2017		
Act Notarial nr. 150, din 01/02/2017 emis de NP Ionita Aristita Adina;		
B4	se noteaza faptul ca imobilul se afla sub incidenta art. 3 alin.(1) din Legea 17/2014	A1
98804 / 30/10/2018		
Act Notarial nr. 2586, din 29/10/2018 emis de NP Meirosu Mihai Gabriel;		
B5	Intabulare, drept de PROPRIETATE, dobandit prin Conventie, cota actuala 1/1, cota initiala 1/1 1) SC BAU FRUCHT PARTNER SRL, CIF:33526037	A1

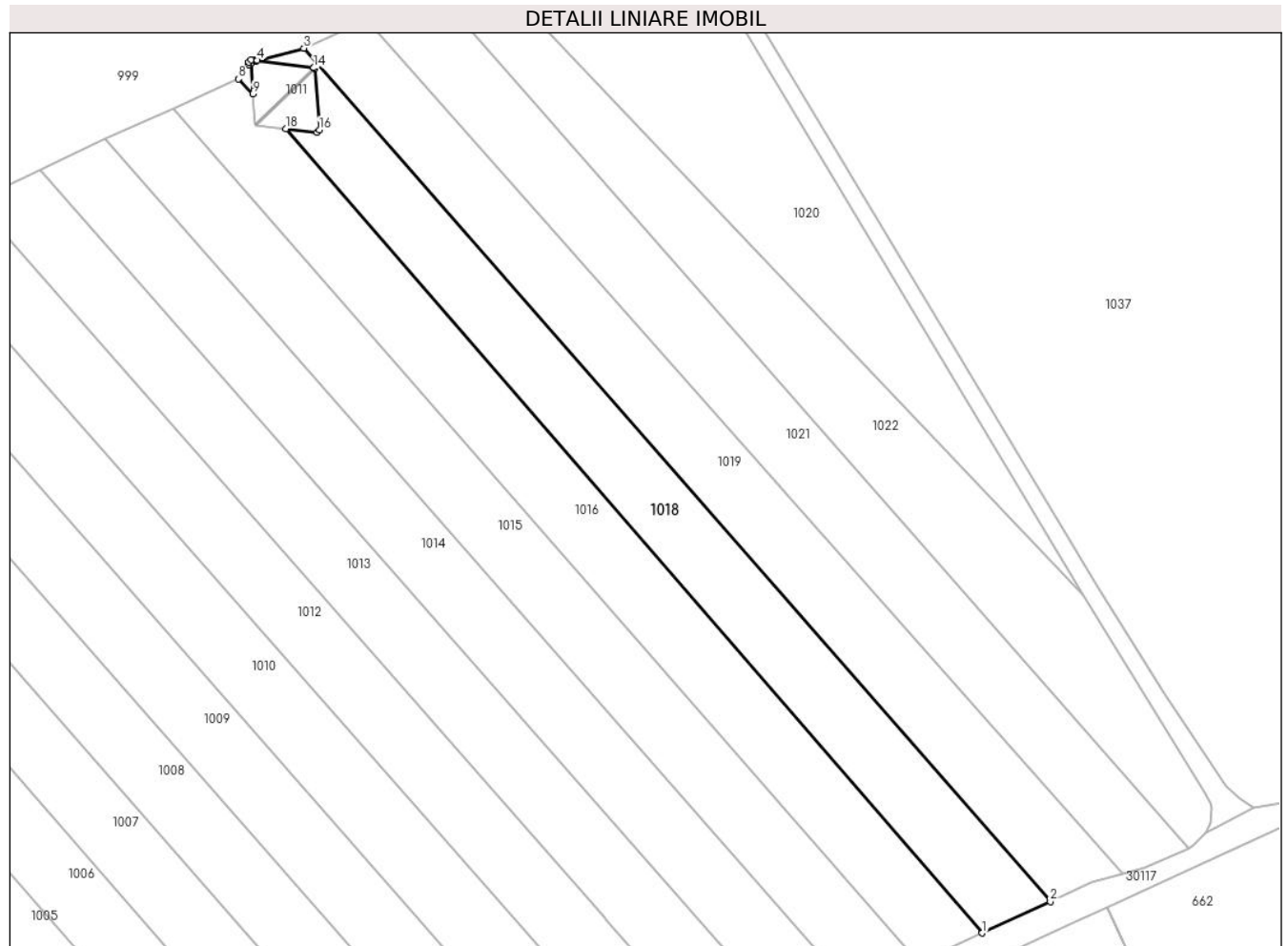
C. Partea III. SARCINI .

Inscrieri privind dezmembramintele dreptului de proprietate, drepturi reale de garanție și sarcini	Referințe
NU SUNT	

Teren

Nr cadastral	Suprafața (mp)*	Observații / Referințe
26930	Din acte: 5.000 Masurata: 4.768	

* Suprafața este determinată în planul de proiecție Stereo 70.



Date referitoare la teren

Crt	Categorie folosință	Intra vilan	Suprafața (mp)	Tarla	Parcelă	Nr. topo	Observații / Referințe
1	arabil	NU	4.768	58	350/5	-	

Lungime Segmente

1) Valorile lungimilor segmentelor sunt obținute din proiecție în plan.

Punct început	X / Y	Punct sfârșit	X / Y	Lungime segment (** (m)
1	571.403,444 375.790,38	2	571.420,577 375.798,331	18.888
2	571.420,577 375.798,331	3	571.232,499 376.013,268	285.607
3	571.232,499 376.013,268	4	571.220,805 376.010,215	12.086
4	571.220,805 376.010,215	5	571.219,27 376.010,4	1.546
5	571.219,27 376.010,4	6	571.218,61 376.009,8	0.892

Punct început	X / Y	Punct sfârșit	X / Y	Lungime segment (** (m)
6	571.218,61 376.009,8	7	571.218,649 376.009,21	0.591
7	571.218,649 376.009,21	8	571.216,123 376.005,537	4.458
8	571.216,123 376.005,537	9	571.219,657 376.001,792	5.149
9	571.219,657 376.001,792	10	571.219,152 376.009,443	7.668
10	571.219,152 376.009,443	11	571.219,141 376.009,564	0.121
11	571.219,141 376.009,564	12	571.219,801 376.010,164	0.892
12	571.219,801 376.010,164	13	571.220,511 376.010,077	0.715
13	571.220,511 376.010,077	14	571.235,011 376.008,334	14.604
14	571.235,011 376.008,334	15	571.235,291 376.008,044	0.403
15	571.235,291 376.008,044	16	571.236,451 375.992,674	15.414
16	571.236,451 375.992,674	17	571.235,851 375.991,994	0.907
17	571.235,851 375.991,994	18	571.227,978 375.992,974	7.934
18	571.227,978 375.992,974	1	571.403,444 375.790,38	268.016

** Lungimile segmentelor sunt determinate în planul de proiecție Stereo 70 și sunt rotunjite la 1 milimetru.

*** Distanța dintre puncte este formată din segmente cumulate ce sunt mai mici decât valoarea 1 milimetru.

**DATE DESPRE IMOBILUL NR. 1019**

Oficiul de Cadastru și Publicitate Imobiliară PRAHOVA
Biroul de Cadastru și Publicitate Imobiliară Ploiești

A. Partea I. Descrierea imobilului

TEREN Extravilan

Adresa: Jud. Prahova

Nr. Crt	Nr cadastral Nr. topografic	Suprafața* (mp)	Observații / Referințe
A1		5.000	Sector cadastral:23 Teren neimprejmut;

B. Partea II. Proprietari și acte

Inscrieri privitoare la dreptul de proprietate și alte drepturi reale	Referințe
/	
Act Administrativ nr. 23142, din 09/03/1995 emis de CJSDPAT PRAHOVA;	
B1	A1
Intabulare, drept de PROPRIETATE, dobandit prin Reconstituire, cota actuala 1/1, cota initiala 1/1	
1) MICU LUCREȚIA, Lipsă CNP. 2) BOȘILCĂ ELISABETA, Lipsă CNP. 3) BOSILCĂ CONSTANTIN, Lipsă CNP. 4) BOȘILCĂ DUMITRU, Lipsă CNP. 5) BOȘILCĂ NICOLAE, Lipsă CNP. 6) BOȘILCĂ GHEORGHE, Lipsă CNP.	

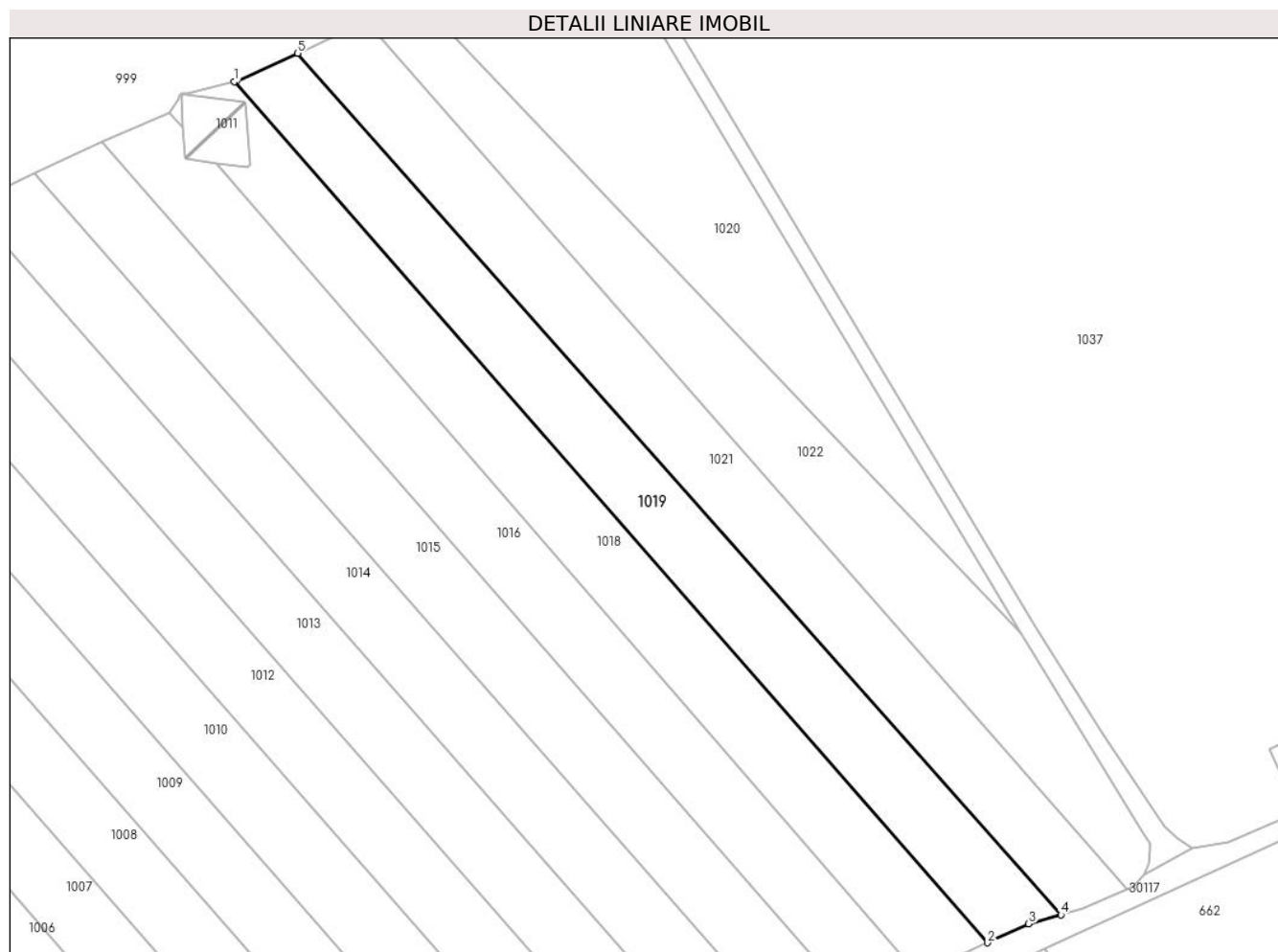
C. Partea III. SARCINI .

Inscrieri privind dezmembramintele dreptului de proprietate, drepturi reale de garanție și sarcini	Referințe
NU SUNT	

Teren

Nr cadastral	Suprafața (mp)*	Observații / Referințe
	5.000	

* Suprafața este determinată în planul de proiecție Stereo 70.



Date referitoare la teren

Crt	Categorie folosință	Intravilan	Suprafața (mp)	Tarla	Parcelă	Nr. topo	Observații / Referințe
1	arabil	NU	5.000	58	350/4	-	

Lungime Segmente

1) Valorile lungimilor segmentelor sunt obținute din proiecție în plan.

Punct început	X / Y	Punct sfârșit	X / Y	Lungime segment (** (m)
1	571.232,499 376.013,268	2	571.420,577 375.798,331	285.607
2	571.420,577 375.798,331	3	571.430,896 375.803,067	11.354
3	571.430,896 375.803,067	4	571.438,926 375.805,328	8.342
4	571.438,926 375.805,328	5	571.248,328 376.020,364	287.347
5	571.248,328 376.020,364	6	571.233,096 376.013,424	16.739

Punct început	X / Y	Punct sfârșit	X / Y	Lungime segment (** (m)
6	571.233,096 376.013,424	1	571.232,499 376.013,268	0.617

** Lungimile segmentelor sunt determinate în planul de proiecție Stereo 70 și sunt rotunjite la 1 milimetru.

*** Distanța dintre puncte este formată din segmente cumulate ce sunt mai mici decât valoarea 1 milimetru.

**DATE DESPRE IMOBILUL NR. 1020**

Oficiul de Cadastru și Publicitate Imobiliară PRAHOVA
Biroul de Cadastru și Publicitate Imobiliară Ploiești

A. Partea I. Descrierea imobilului

TEREN Extravilan

Adresa: Jud. Prahova

Nr. Crt	Nr cadastral Nr. topografic	Suprafața* (mp)	Observații / Referințe
A1	26652	Din acte: 5.000 Masurata: 4.996	Sector cadastral:23 Teren neimprejmuț;

B. Partea II. Proprietari și acte

Inscrieri privitoare la dreptul de proprietate și alte drepturi reale		Referințe
122515 / 08/12/2015		
Act Administrativ nr. 23143, din 09/03/1995 emis de Comisia Judeteana Prahova (act notarial nr. 39/31-05-2007 emis de NP MEIROSU CARMEN;);		
B2	Imobilul din CF 26652 Târgșoru Vechi se afla sub incidenta legii 17/2014 - Anexa 2E	A1
98797 / 30/10/2018		
Act Notarial nr. 2586, din 29/10/2018 emis de NP Meirosu Mihai Gabriel;		
B5	Intabulare, drept de PROPRIETATEcumparare, dobandit prin Conventie, cota actuala 1/5, cota initiala 1/5 1) SC BAU FRUCHT PARTNER SRL, CIF:33526037	A1
33766 / 10/03/2021		
Act Administrativ nr. 98797, din 30/10/2018 emis de OCPI PRAHOVA;		
B6	se indreapta eroarea materiala strecurata in cuprinsul prezentei carti funciare in sensul eliminarii mentiunii 'NOTA: DOAMNA DARAGIU MARIA ISI INTABULEAZA COTA INDIVIZA DE 1/5' din partea I a cartii funciare, Anexa nr. 1, Date referitoare la teren, rubrica Observatii	A1

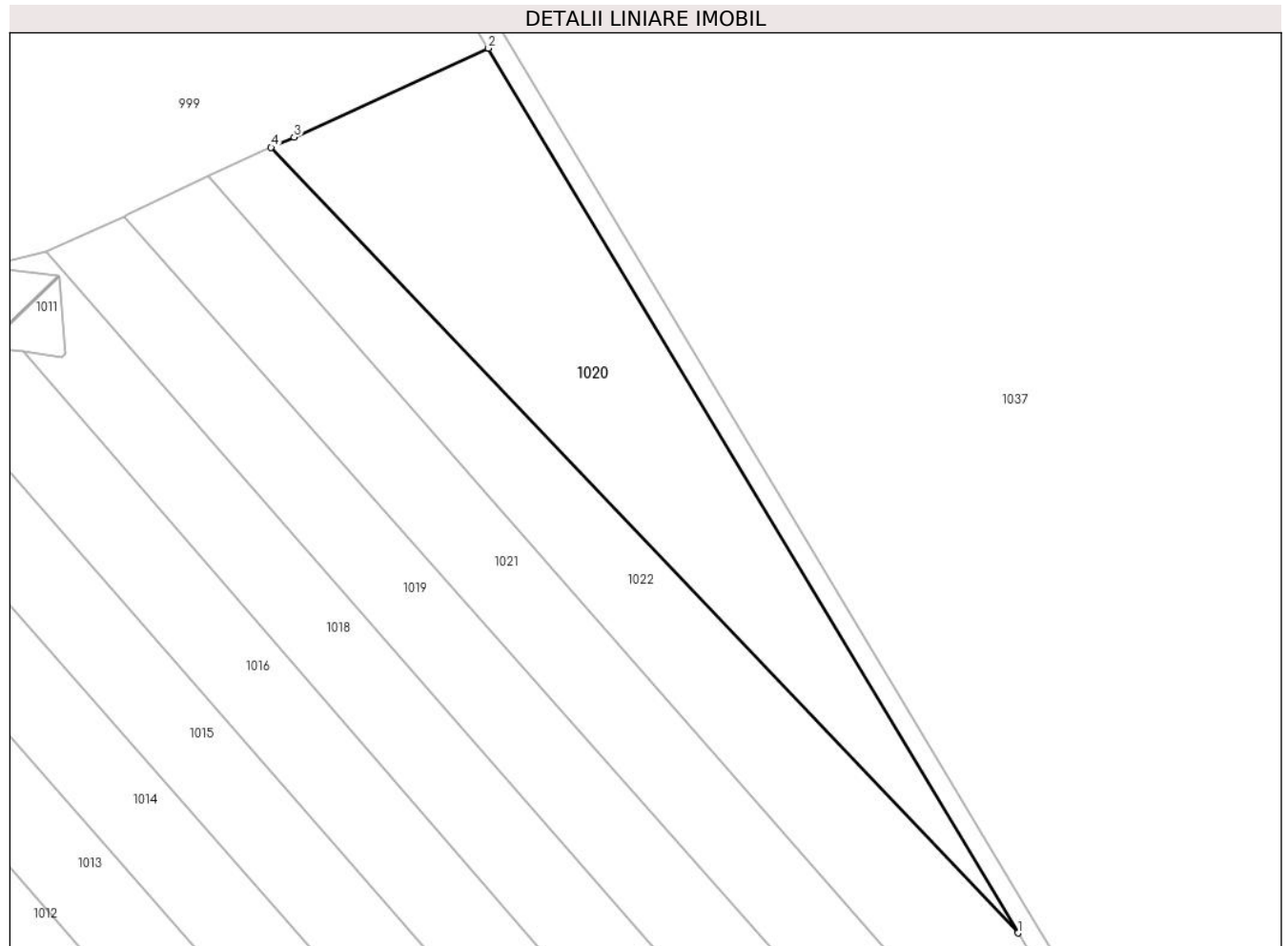
C. Partea III. SARCINI .

Inscrieri privind dezmembramintele dreptului de proprietate, drepturi reale de garanție și sarcini	Referințe
NU SUNT	

Teren

Nr cadastral	Suprafața (mp)*	Observații / Referințe
26652	Din acte: 5.000 Masurata: 4.996	

* Suprafața este determinată în planul de proiecție Stereo 70.



Date referitoare la teren

Crt	Categorie folosință	Intra vilan	Suprafața (mp)	Tarla	Parcelă	Nr. topo	Observații / Referințe
1	arabil	NU	4.996	58	350/1	-	

Lungime Segmente

1) Valorile lungimilor segmentelor sunt obținute din proiecție în plan.

Punct început	X / Y	Punct sfârșit	X / Y	Lungime segment (** (m)
1	571.428,977 375.875,554	2	571.321,973 376.054,327	208.35
2	571.321,973 376.054,327	3	571.282,701 376.036,342	43.194
3	571.282,701 376.036,342	4	571.278,083 376.034,266	5.063
4	571.278,083 376.034,266	1	571.428,977 375.875,554	218.994

**** Lungimile segmentelor sunt determinate în planul de proiecție Stereo 70 și sunt rotunjite la 1 milimetru.**

***** Distanța dintre puncte este formată din segmente cumulate ce sunt mai mici decât valoarea 1 milimetru.**

**DATE DESPRE IMOBILUL NR. 1021**

Oficiul de Cadastru și Publicitate Imobiliară PRAHOVA
Biroul de Cadastru și Publicitate Imobiliară Ploiești

A. Partea I. Descrierea imobilului

TEREN Extravilan

Adresa: Jud. Prahova, Tarla nr. 58, Arabil 350/3

Nr. Crt	Nr cadastral Nr. topografic	Suprafața* (mp)	Observații / Referințe
A1	28081	5.000	Sector cadastral:23 Teren neimprejmut;

B. Partea II. Proprietari și acte

Inscrieri privitoare la dreptul de proprietate și alte drepturi reale	Referințe
25829 / 11/03/2019	
Act Normativ nr. 17, din 07/03/2014 emis de Parlamentul Romaniei;	
B4	Imobil aflat sub incidenta art.3 alin.(1) din Legea nr. 17/2014
	A1
67564 / 01/07/2019	
Act Notarial nr. 1428, din 28/06/2019 emis de NP Meirosu Mihai Gabriel;	
B5	Intabulare, drept de PROPRIETATEcumparare, dobandit prin Conventie, cota actuala 1/1, cota initiala 1/1
	A1
1) SC BAU FRUCHT PARTNER SRL, CIF:33526037	

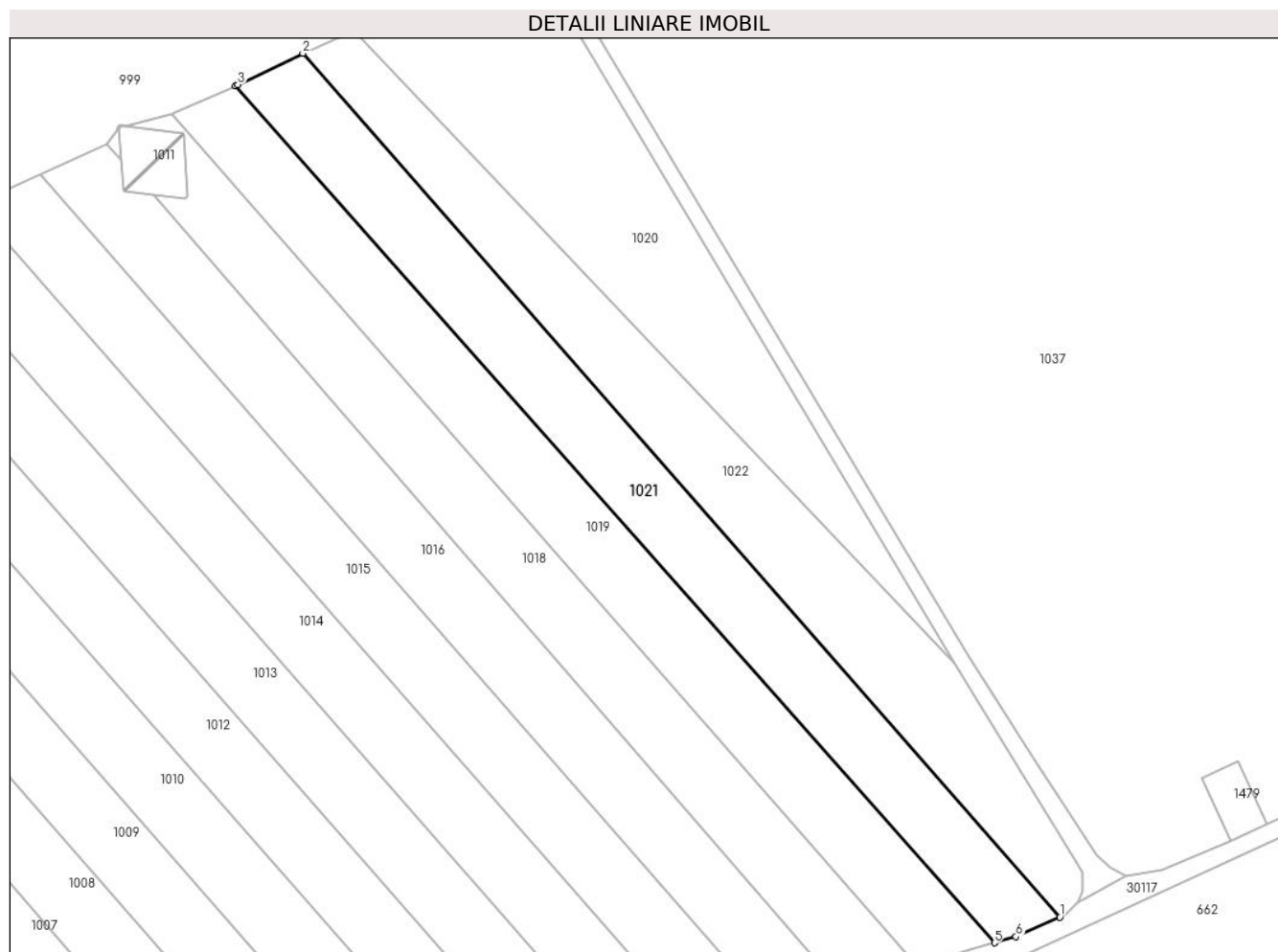
C. Partea III. SARCINI .

Inscrieri privind dezmembramintele dreptului de proprietate, drepturi reale de garanție și sarcini	Referințe
NU SUNT	

Teren

Nr cadastral	Suprafața (mp)*	Observații / Referințe
28081	5.000	

* Suprafața este determinată în planul de proiecție Stereo 70.



Date referitoare la teren

Crt	Categorie folosință	Intravilan	Suprafața (mp)	Tarla	Parcelă	Nr. topo	Observații / Referințe
1	arabil	NU	5.000	58	350/3	-	

Lungime Segmente

1) Valorile lungimilor segmentelor sunt obținute din proiecție în plan.

Punct început	X / Y	Punct sfârșit	X / Y	Lungime segment (** (m)
1	571.455,386 375.811,781	2	571.265,275 376.028,508	288.293
2	571.265,275 376.028,508	3	571.248,994 376.020,668	18.07
3	571.248,994 376.020,668	4	571.248,328 376.020,364	0.732
4	571.248,328 376.020,364	5	571.438,926 375.805,328	287.347
5	571.438,926 375.805,328	6	571.444,353 375.806,856	5.638

Punct început	X / Y	Punct sfârșit	X / Y	Lungime segment (** (m)
6	571.444,353 375.806,856	1	571.455,386 375.811,781	12.082

** Lungimile segmentelor sunt determinate în planul de proiecție Stereo 70 și sunt rotunjite la 1 milimetru.

*** Distanța dintre puncte este formată din segmente cumulate ce sunt mai mici decât valoarea 1 milimetru.

**DATE DESPRE IMOBILUL NR. 1022**

Oficiul de Cadastru și Publicitate Imobiliară PRAHOVA
Biroul de Cadastru și Publicitate Imobiliară Ploiești

A. Partea I. Descrierea imobilului

TEREN Extravilan

Adresa: Jud. Prahova

Nr. Crt	Nr cadastral Nr. topografic	Suprafața* (mp)	Observații / Referințe
A1		5.000	Sector cadastral:23 Teren neimprejmuit;

B. Partea II. Proprietari și acte

Inscrieri privitoare la dreptul de proprietate și alte drepturi reale		Referințe
/		
Act Administrativ nr. 23154, din 09/03/1995 emis de CJSDPAT PRAHOVA;		
B1	Intabulare, drept de PROPRIETATE, dobandit prin Reconstituire, cota actuala 1/1, cota initiala 1/1 1) ȚINTEANU NĂSTASE ION, Lipsă CNP.	A1

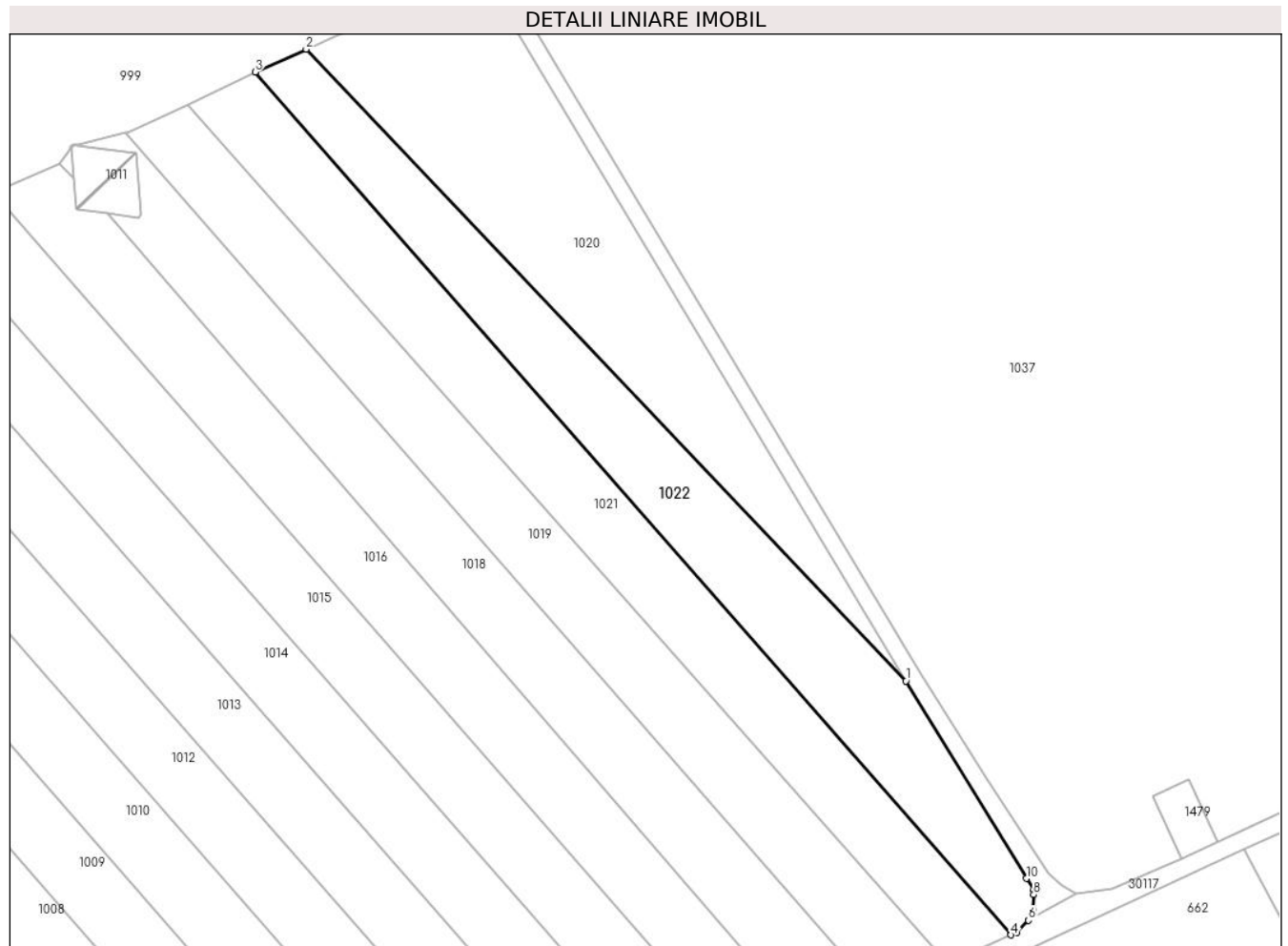
C. Partea III. SARCINI .

Inscrieri privind dezmembramintele dreptului de proprietate, drepturi reale de garanție și sarcini	Referințe
NU SUNT	

Teren

Nr cadastral	Suprafața (mp)*	Observații / Referințe
	5.000	

* Suprafața este determinată în planul de proiecție Stereo 70.



Date referitoare la teren

Crt	Categorie folosință	Intravilan	Suprafața (mp)	Tarla	Parcelă	Nr. topo	Observații / Referințe
1	arabil	NU	5.000	58	350/2	-	

Lungime Segmente

1) Valorile lungimilor segmentelor sunt obținute din proiecție în plan.

Punct început	X / Y	Punct sfârșit	X / Y	Lungime segment (** (m)
1	571.428,977 375.875,554	2	571.278,083 376.034,266	218.994
2	571.278,083 376.034,266	3	571.265,275 376.028,508	14.043
3	571.265,275 376.028,508	4	571.455,386 375.811,781	288.293
4	571.455,386 375.811,781	5	571.456,866 375.812,441	1.62
5	571.456,866 375.812,441	6	571.459,806 375.815,46	4.214

Punct început	X / Y	Punct sfârșit	X / Y	Lungime segment (** (m)
6	571.459,806 375.815,46	7	571.460,945 375.818,026	2.807
7	571.460,945 375.818,026	8	571.461,13 375.821,9	3.878
8	571.461,13 375.821,9	9	571.461,1 375.823,087	1.187
9	571.461,1 375.823,087	10	571.459,296 375.825,962	3.394
10	571.459,296 375.825,962	1	571.428,977 375.875,554	58.126

** Lungimile segmentelor sunt determinate în planul de proiecție Stereo 70 și sunt rotunjite la 1 milimetru.

*** Distanța dintre puncte este formată din segmente cumulate ce sunt mai mici decât valoarea 1 milimetru.

**DATE DESPRE IMOBILUL NR. 1023**

Oficiul de Cadastru și Publicitate Imobiliară PRAHOVA
Biroul de Cadastru și Publicitate Imobiliară Ploiești

A. Partea I. Descrierea imobilului

TEREN Extravilan

Adresa: Jud. Prahova

Nr. Crt	Nr cadastral Nr. topografic	Suprafața* (mp)	Observații / Referințe
A1	27689	Din acte: 5.000 Masurata: 5.024	Sector cadastral:24 Teren neimprijmit;

B. Partea II. Proprietari și acte

Inscrieri privitoare la dreptul de proprietate și alte drepturi reale		Referințe
51981 / 13/06/2018		
Act Administrativ nr. 23153, din 09/03/1995 emis de Comisia Judeteana PRAHOVA;		
B2	se noteaza faptul ca imobilul se afla sub incidenta art.3 alin(1) din Legea nr.17/2014	A1
152734 / 05/11/2021		
Act Notarial nr. 1793, din 03/11/2021 emis de NP Meirosu Mihai Gabriel;		
B4	Intabulare, drept de PROPRIETATE schimb ca bun propriu, dobandit prin Conventie, cota actuala 1/1, cota initiala 1/1 1) BAILUC CĂLIN	A1

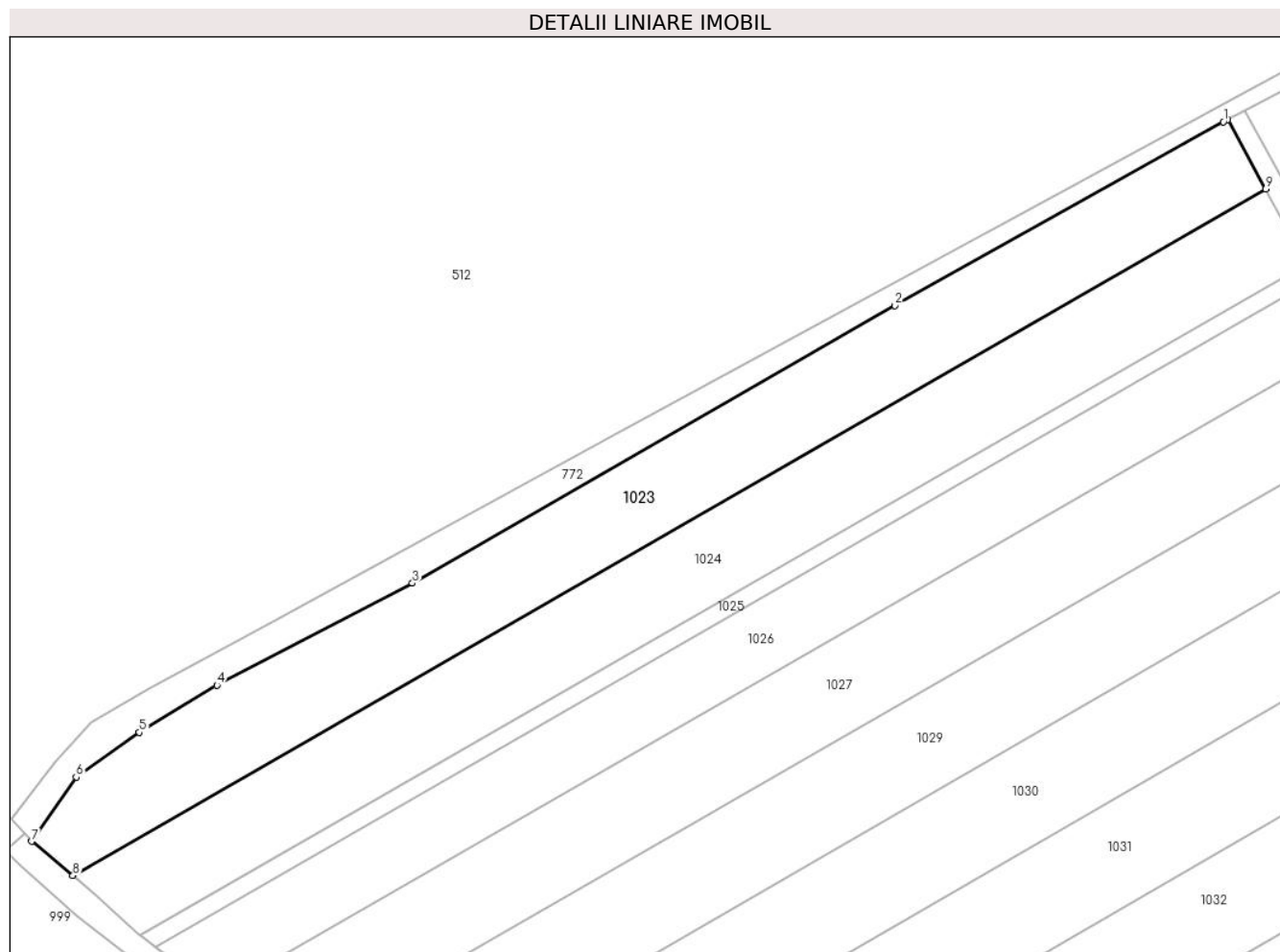
C. Partea III. SARCINI .

Inscrieri privind dezmembramintele dreptului de proprietate, drepturi reale de garanție și sarcini	Referințe
NU SUNT	

Teren

Nr cadastral	Suprafața (mp)*	Observații / Referințe
27689	Din acte: 5.000 Masurata: 5.024	

* Suprafața este determinată în planul de proiecție Stereo 70.



Date referitoare la teren

Crt	Categorie folosință	Intra vilan	Suprafața (mp)	Tarla	Parcelă	Nr. topo	Observații / Referințe
1	arabil	NU	5.024	6	24/1	-	

Lungime Segmente

1) Valorile lungimilor segmentelor sunt obținute din proiecție în plan.

Punct început	X / Y	Punct sfârșit	X / Y	Lungime segment (** (m)
1	570.906,2 376.835,026	2	570.838,084 376.796,937	78.042
2	570.838,084 376.796,937	3	570.738,006 376.739,337	115.47
3	570.738,006 376.739,337	4	570.697,452 376.718,164	45.748
4	570.697,452 376.718,164	5	570.681,357 376.708,389	18.831
5	570.681,357 376.708,389	6	570.668,287 376.699,131	16.017

Punct început	X / Y	Punct sfârșit	X / Y	Lungime segment (** (m)
6	570.668,287 376.699,131	7	570.659,026 376.685,784	16.245
7	570.659,026 376.685,784	8	570.667,602 376.678,692	11.129
8	570.667,602 376.678,692	9	570.914,988 376.821,075	285.434
9	570.914,988 376.821,075	10	570.907,084 376.835,495	16.444
10	570.907,084 376.835,495	1	570.906,2 376.835,026	1.001

** Lungimile segmentelor sunt determinate în planul de proiecție Stereo 70 și sunt rotunjite la 1 milimetru.

*** Distanța dintre puncte este formată din segmente cumulate ce sunt mai mici decât valoarea 1 milimetru.

**DATE DESPRE IMOBILUL NR. 1024**

Oficiul de Cadastru și Publicitate Imobiliară PRAHOVA
Biroul de Cadastru și Publicitate Imobiliară Ploiești

A. Partea I. Descrierea imobilului

TEREN Extravilan

Adresa: Jud. Prahova, T 6 ; A 24/2

Nr. Crt	Nr cadastral Nr. topografic	Suprafața* (mp)	Observații / Referințe
A1	27707	5.000	Sector cadastral:24 Teren neimprejmuit;

B. Partea II. Proprietari și acte

Inscrieri privitoare la dreptul de proprietate și alte drepturi reale		Referințe
52877 / 15/06/2018		
Act Notarial nr. 282, din 21/06/2004 emis de NP IVAN MIHAELA (act notarial nr 50 din 22.05.2018, emis de NP IVAN MIHAELA;act administrativ nr 23152 din 09.03.1995, emis de Comisia Judeteana Prahova;act notarial nr 376 din 28.09.2012, emis de NP IVAN MIHAELA);		
B6	se noteaza faptul ca imobilul se afla sub incidenta art.3 alin(1) din Legea nr.17/2014	A1
152753 / 05/11/2021		
Act Notarial nr. 1793, din 03/11/2021 emis de NP Meirosu Mihai Gabriel;		
B8	Intabulare, drept de PROPRIETATE(schimb), dobandit prin Conventie, cota actuala 1/1, cota initiala 1/1 1) BAILUC CĂLIN	A1

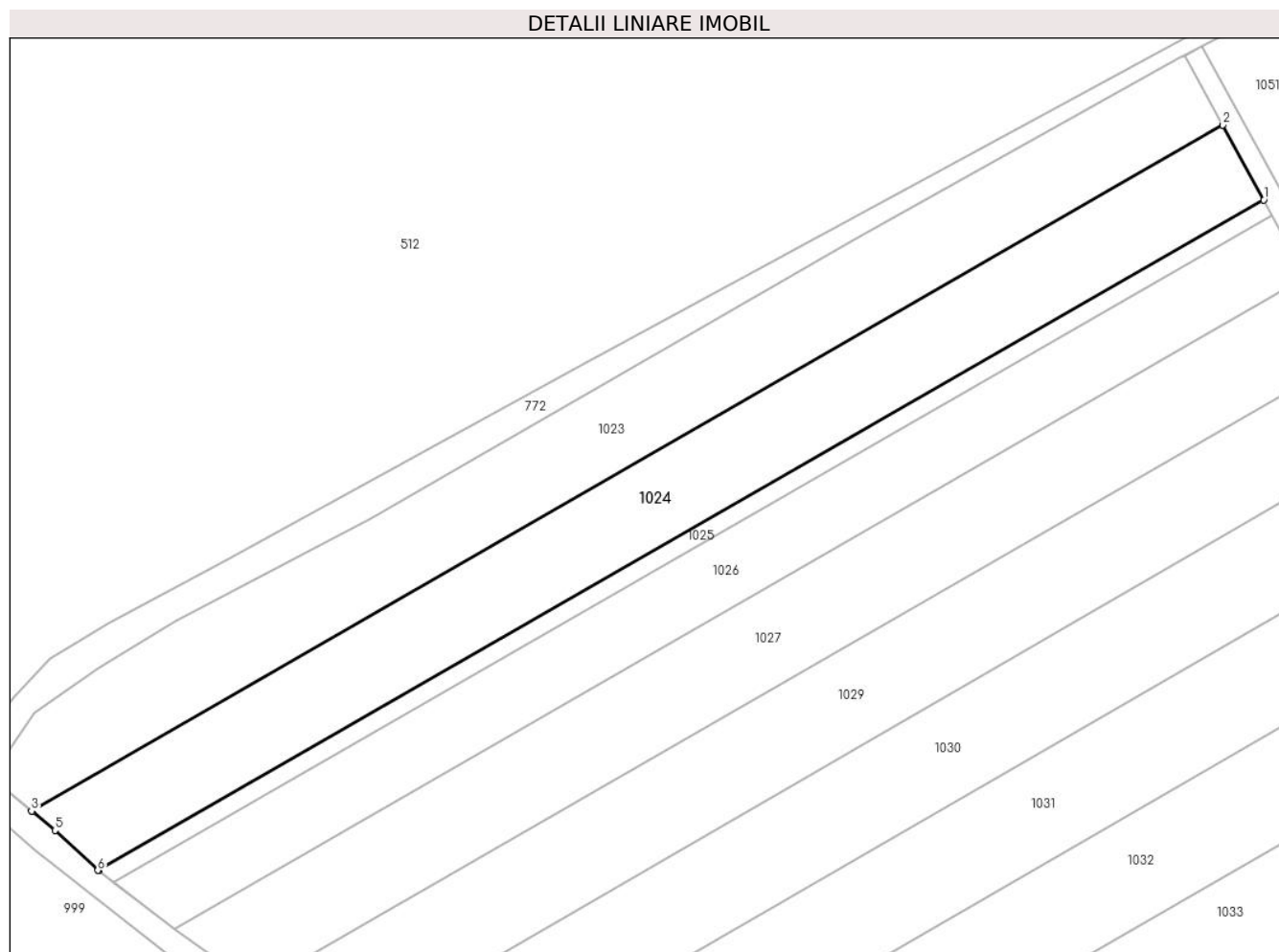
C. Partea III. SARCINI .

Inscrieri privind dezmembramintele dreptului de proprietate, drepturi reale de garanție și sarcini	Referințe
NU SUNT	

Teren

Nr cadastral	Suprafața (mp)*	Observații / Referințe
27707	5.000	

* Suprafața este determinată în planul de proiecție Stereo 70.



Date referitoare la teren

Crt	Categorie folosință	Intravilan	Suprafața (mp)	Tarla	Parcelă	Nr. topo	Observații / Referințe
1	arabil	NU	5.000	6	24/2	-	

Lungime Segmente

1) Valorile lungimilor segmentelor sunt obținute din proiecție în plan.

Punct început	X / Y	Punct sfârșit	X / Y	Lungime segment (** (m)
1	570.923,463 376.805,507	2	570.914,988 376.821,075	17.725
2	570.914,988 376.821,075	3	570.667,602 376.678,692	285.434
3	570.667,602 376.678,692	4	570.667,739 376.678,578	0.178
4	570.667,739 376.678,578	5	570.672,458 376.674,692	6.113
5	570.672,458 376.674,692	6	570.681,354 376.666,403	12.159

Punct început	X / Y	Punct sfârșit	X / Y	Lungime segment (** (m)
6	570.681,354 376.666,403	7	570.681,535 376.666,265	0.228
7	570.681,535 376.666,265	1	570.923,463 376.805,507	279.137

** Lungimile segmentelor sunt determinate în planul de proiecție Stereo 70 și sunt rotunjite la 1 milimetru.

*** Distanța dintre puncte este formată din segmente cumulate ce sunt mai mici decât valoarea 1 milimetru.

**DATE DESPRE IMOBILUL NR. 1025**

Oficiul de Cadastru și Publicitate Imobiliară PRAHOVA
Biroul de Cadastru și Publicitate Imobiliară Ploiești

A. Partea I. Descrierea imobilului

TEREN Extravilan

Nr. CF vechi:146

Nr. cadastral vechi:214

Adresa: Jud. Prahova

Nr. Crt	Nr cadastral Nr. topografic	Suprafața* (mp)	Observații / Referințe
A1	25664	1.000	Sector cadastral:24 Teren neimprejmuit;

B. Partea II. Proprietari și acte

Inscrieri privitoare la dreptul de proprietate și alte drepturi reale		Referințe
152765 / 05/11/2021		
Act Notarial nr. 1793, din 03/11/2021 emis de Meirosu Mihai Gabriel;		
B5	Intabulare, drept de PROPRIETATEschimb, dobandit prin Conventie, cota actuala 1/1, cota initiala 1/1 1) BAILUC CĂLIN	A1

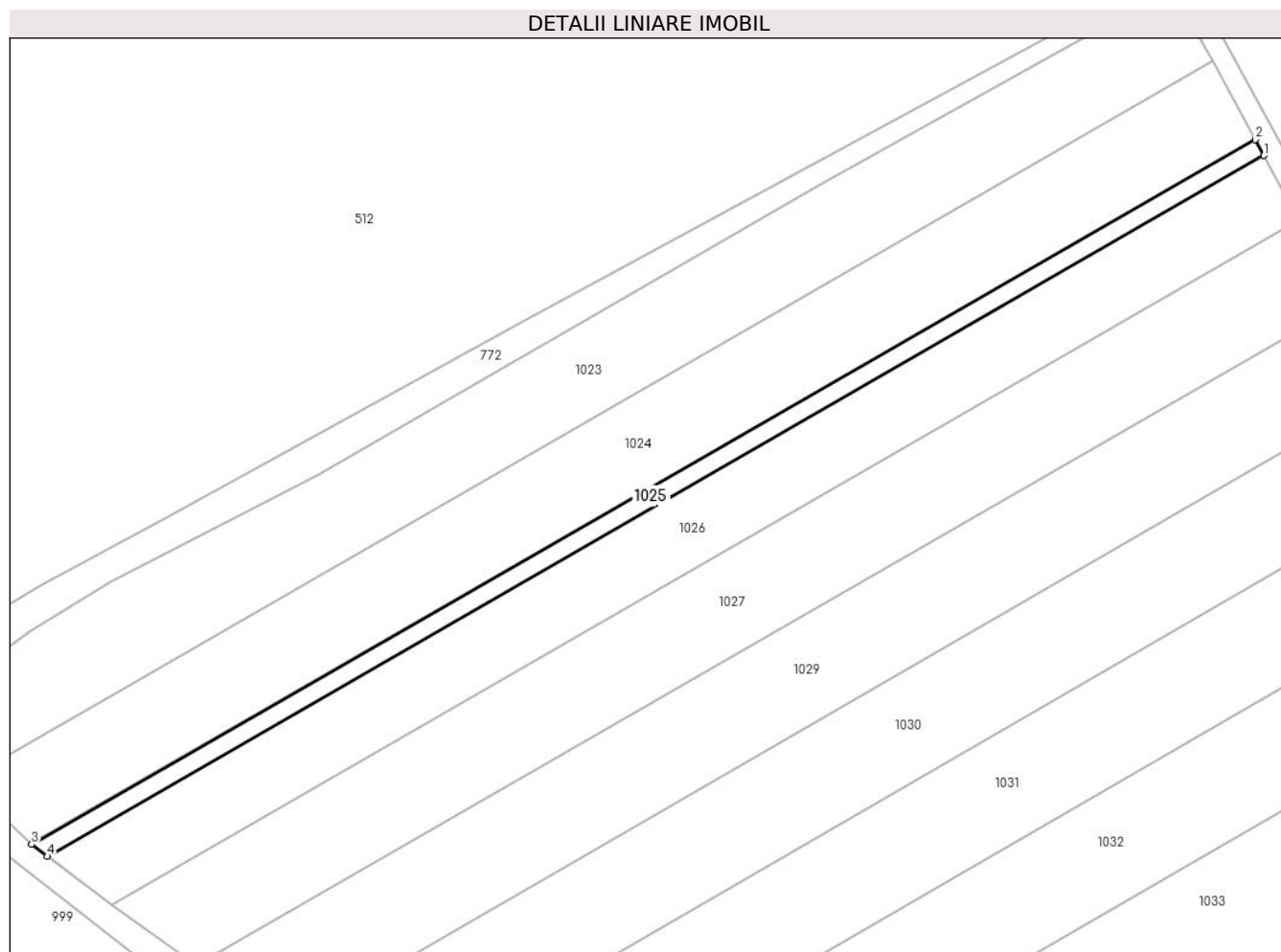
C. Partea III. SARCINI .

Inscrieri privind dezmembramintele dreptului de proprietate, drepturi reale de garanție și sarcini	Referințe
NU SUNT	

Teren

Nr cadastral	Suprafața (mp)*	Observații / Referințe
25664	1.000	

* Suprafața este determinată în planul de proiecție Stereo 70.



Date referitoare la teren

Crt	Categorie folosință	Intravilan	Suprafața (mp)	Tarla	Parcelă	Nr. topo	Observații / Referințe
1	arabil	NU	1.000	6	24/3	-	

Lungime Segmente

1) Valorile lungimilor segmentelor sunt obținute din proiecție în plan.

Punct început	X / Y	Punct sfârșit	X / Y	Lungime segment (** (m)
1	570.925,181 376.802,35	2	570.923,463 376.805,507	3.594
2	570.923,463 376.805,507	3	570.681,535 376.666,265	279.137
3	570.681,535 376.666,265	4	570.684,636 376.663,904	3.898
4	570.684,636 376.663,904	1	570.925,181 376.802,35	277.541

** Lungimile segmentelor sunt determinate în planul de proiecție Stereo 70 și sunt rotunjite la 1 milimetru.

***** Distanţa dintre puncte este formată din segmente cumulate ce sunt mai mici decât valoarea 1 milimetru.**

**DATE DESPRE IMOBILUL NR. 1026**

Oficiul de Cadastru și Publicitate Imobiliară PRAHOVA
Biroul de Cadastru și Publicitate Imobiliară Ploiești

A. Partea I. Descrierea imobilului

TEREN Extravilan

Adresa: Jud. Prahova

Nr. Crt	Nr cadastral Nr. topografic	Suprafața* (mp)	Observații / Referințe
A1		4.000	Sector cadastral:24 Teren neimprejmuit;

B. Partea II. Proprietari și acte

Inscrieri privitoare la dreptul de proprietate și alte drepturi reale		Referințe
/		
Act Administrativ nr. 23151, din 09/03/1995 emis de CJSDPAT PRAHOVA;		
B1	Intabulare, drept de PROPRIETATE, dobandit prin Reconstituire, cota actuala 1/1, cota initiala 1/1 1) ICHIM IONUȚ , Lipsă CNP. 2) RISTEA ANICA , Lipsă CNP. 3) ICHIM MARIUS , Lipsă CNP. 4) ICHIM CONSTANTIN , Lipsă CNP. 5) ICHIM DUMITRU , Lipsă CNP. 6) DRĂGUSIN VICTORIA , Lipsă CNP.	A1

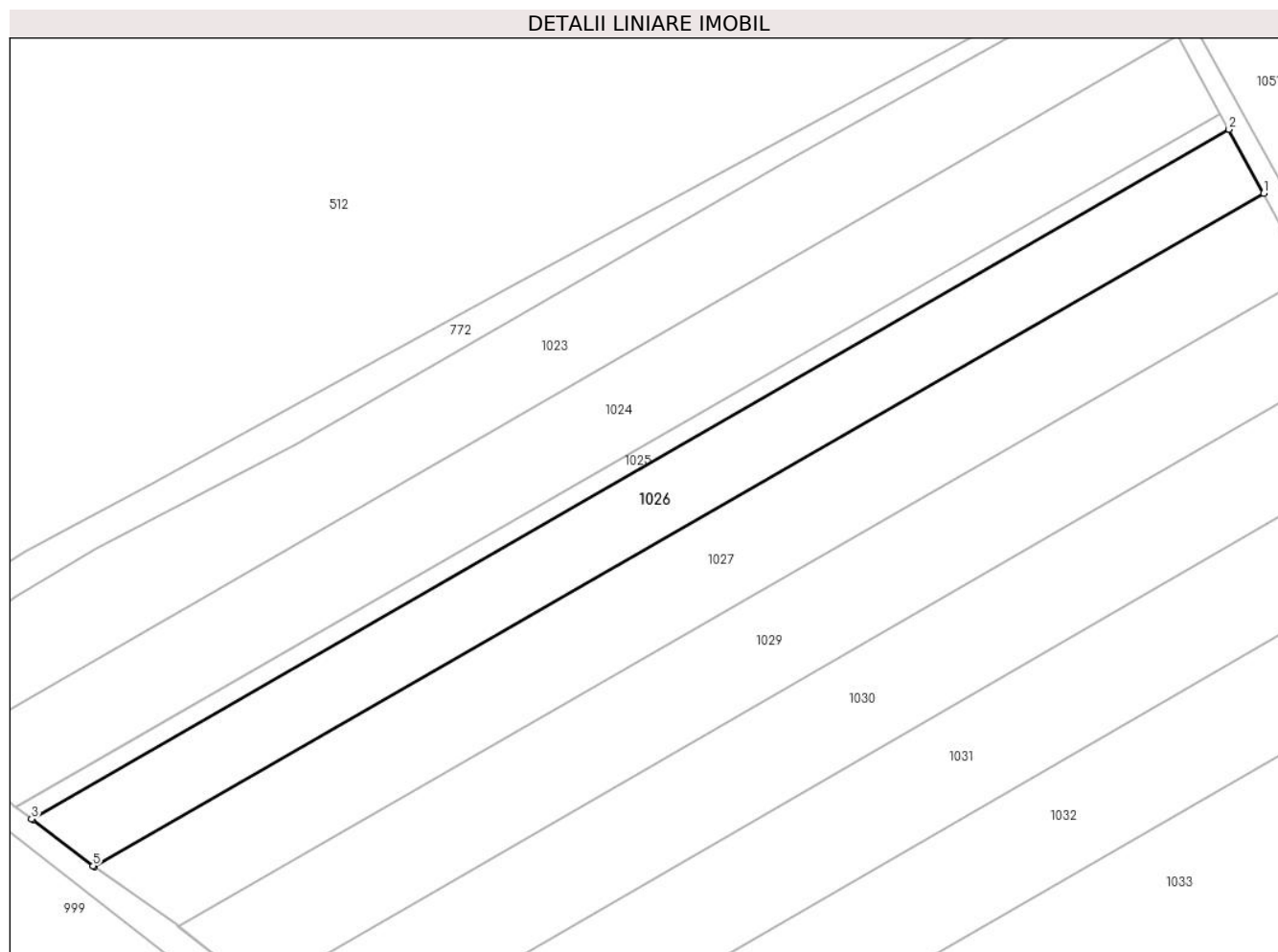
C. Partea III. SARCINI .

Inscrieri privind dezmembramintele dreptului de proprietate, drepturi reale de garanție și sarcini	Referințe
NU SUNT	

Teren

Nr cadastral	Suprafața (mp)*	Observații / Referințe
	4.000	

* Suprafața este determinată în planul de proiecție Stereo 70.



Date referitoare la teren

Crt	Categorie folosință	Intravilan	Suprafața (mp)	Tarla	Parcelă	Nr. topo	Observații / Referințe
1	arabil	NU	4.000	6	24/3	-	

Lungime Segmente

1) Valorile lungimilor segmentelor sunt obținute din proiecție în plan.

Punct început	X / Y	Punct sfârșit	X / Y	Lungime segment (** (m)
1	570.932,154 376.789,539	2	570.925,181 376.802,35	14.586
2	570.925,181 376.802,35	3	570.684,636 376.663,904	277.541
3	570.684,636 376.663,904	4	570.684,82 376.663,764	0.231
4	570.684,82 376.663,764	5	570.696,992 376.654,494	15.3
5	570.696,992 376.654,494	6	570.697,229 376.654,327	0.29

Punct început	X / Y	Punct sfârșit	X / Y	Lungime segment (** (m)
6	570.697,229 376.654,327	1	570.932,154 376.789,539	271.057

** Lungimile segmentelor sunt determinate în planul de proiecție Stereo 70 și sunt rotunjite la 1 milimetru.

*** Distanța dintre puncte este formată din segmente cumulate ce sunt mai mici decât valoarea 1 milimetru.

**DATE DESPRE IMOBILUL NR. 1027**

Oficiul de Cadastru și Publicitate Imobiliară PRAHOVA
Biroul de Cadastru și Publicitate Imobiliară Ploiești

A. Partea I. Descrierea imobilului

TEREN Extravilan

Adresa: Jud. Prahova, T 6 ; A 24/4

Nr. Crt	Nr cadastral Nr. topografic	Suprafața* (mp)	Observații / Referințe
A1	27706	5.000	Sector cadastral:24 Teren neimprejmit;

B. Partea II. Proprietari și acte

Inscrieri privitoare la dreptul de proprietate și alte drepturi reale		Referințe
51897 / 13/06/2018		
Act Notarial nr. 196, din 30/10/2014 emis de NP POP MIHAELA CRISTINA (act administrativ nr 23150 din 09.03.1995, emis de COMISIA JUDETEANA PRAHOVA);		
B2	se noteaza faptul ca imobilul se afla sub incident art.3 alin .(1) din Legea NR.17/2014	A1
152774 / 05/11/2021		
Act Notarial nr. 1793, din 03/11/2021 emis de NP Meirosu Mihai Gabriel;		
B4	Intabulare, drept de PROPRIETATEschimb, dobandit prin Conventie, cota actuala 1/1, cota initiala 1/1 1) BAILUC CĂLIN	A1

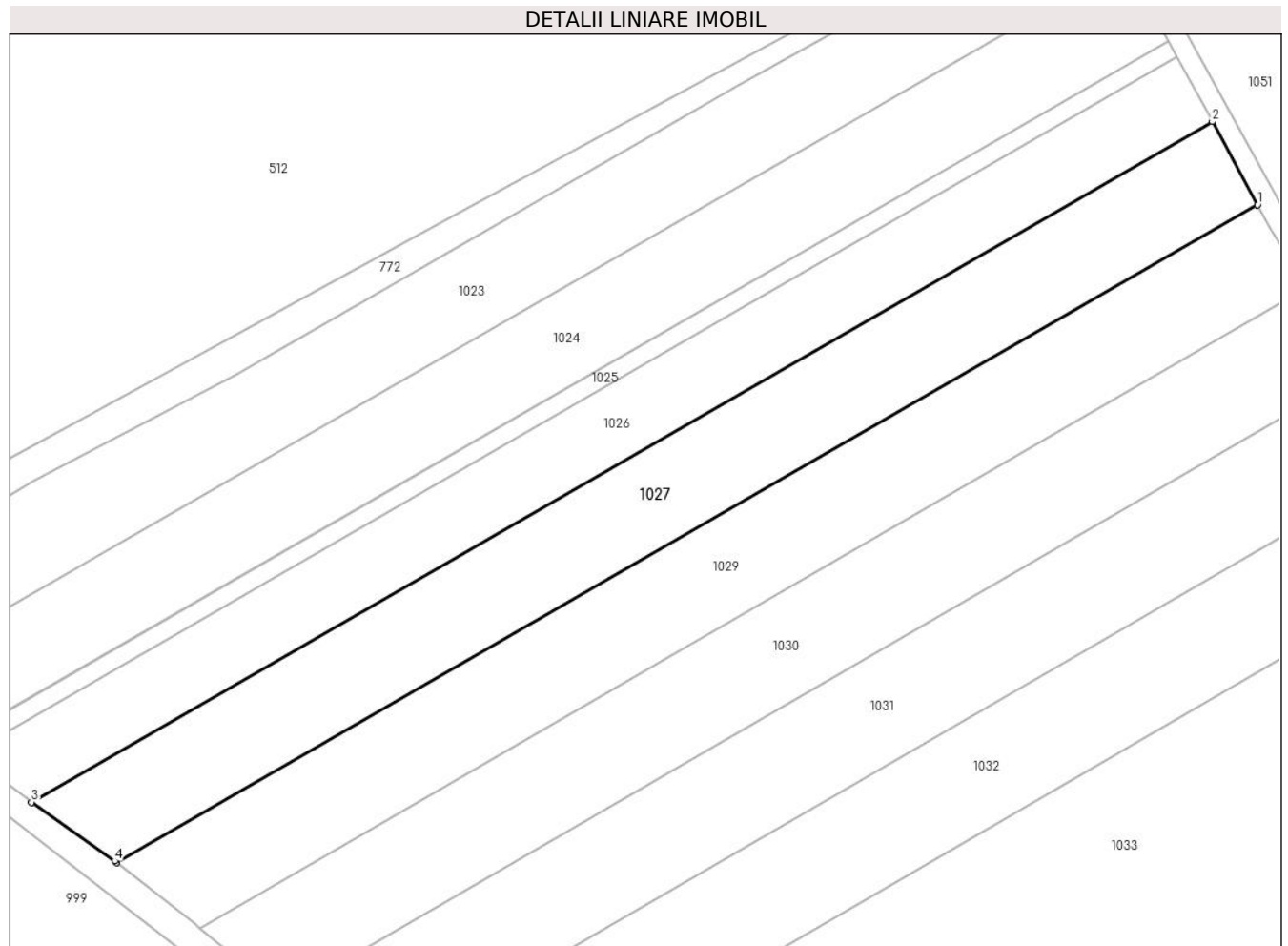
C. Partea III. SARCINI .

Inscrieri privind dezmembramintele dreptului de proprietate, drepturi reale de garanție și sarcini	Referințe
NU SUNT	

Teren

Nr cadastral	Suprafața (mp)*	Observații / Referințe
27706	5.000	

* Suprafața este determinată în planul de proiecție Stereo 70.



Date referitoare la teren

Crt	Categorie folosință	Intra vilan	Suprafața (mp)	Tarla	Parcelă	Nr. topo	Observații / Referințe
1	arabil	NU	5.000	6	24/4	-	

Lungime Segmente

1) Valorile lungimilor segmentelor sunt obținute din proiecție în plan.

Punct început	X / Y	Punct sfârșit	X / Y	Lungime segment (** (m)
1	570.941,128 376.773,054	2	570.932,154 376.789,539	18.769
2	570.932,154 376.789,539	3	570.697,229 376.654,327	271.057
3	570.697,229 376.654,327	4	570.713,781 376.642,673	20.243
4	570.713,781 376.642,673	5	570.714,126 376.642,403	0.438
5	570.714,126 376.642,403	1	570.941,128 376.773,054	261.915

**** Lungimile segmentelor sunt determinate în planul de proiecție Stereo 70 și sunt rotunjite la 1 milimetru.**

***** Distanța dintre puncte este formată din segmente cumulate ce sunt mai mici decât valoarea 1 milimetru.**

**DATE DESPRE IMOBILUL NR. 1029**

Oficiul de Cadastru și Publicitate Imobiliară PRAHOVA
Biroul de Cadastru și Publicitate Imobiliară Ploiești

A. Partea I. Descrierea imobilului

TEREN Extravilan

Adresa: Jud. Prahova

Nr. Crt	Nr cadastral Nr. topografic	Suprafața* (mp)	Observații / Referințe
A1		5.000	Sector cadastral:24 Teren neimprejmuit;

B. Partea II. Proprietari și acte

Inscrieri privitoare la dreptul de proprietate și alte drepturi reale	Referințe
/	
Act Administrativ nr. 531, din 19/02/2007 emis de CJSDPAT PRAHOVA;	
B1	A1
Intabulare, drept de PROPRIETATE, dobandit prin Reconstituire, cota actuala 1/1, cota initiala 1/1	
1) BADICIOIU CONSTANTA-LIGIA , Lipsă CNP.	

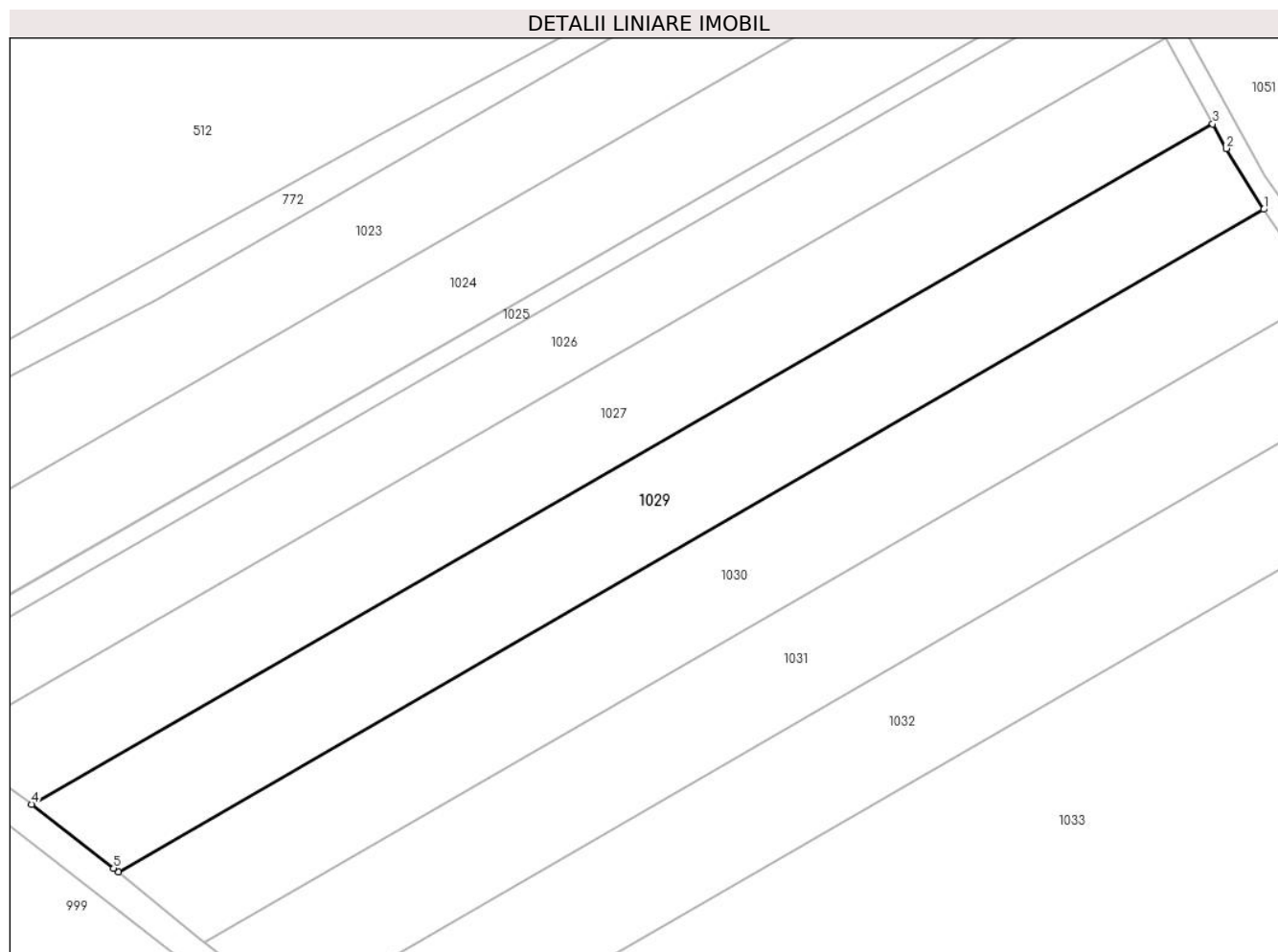
C. Partea III. SARCINI .

Inscrieri privind dezmembramintele dreptului de proprietate, drepturi reale de garanție și sarcini	Referințe
NU SUNT	

Teren

Nr cadastral	Suprafața (mp)*	Observații / Referințe
	5.000	

* Suprafața este determinată în planul de proiecție Stereo 70.



Date referitoare la teren

Crt	Categorie folosință	Intra vilan	Suprafața (mp)	Tarla	Parcelă	Nr. topo	Observații / Referințe
1	arabil	NU	5.000	6	24/5	-	

Lungime Segmente

1) Valorile lungimilor segmentelor sunt obținute din proiecție în plan.

Punct început	X / Y	Punct sfârșit	X / Y	Lungime segment (** (m)
1	570.950,932 376.756,629	2	570.943,708 376.768,314	13.738
2	570.943,708 376.768,314	3	570.941,128 376.773,054	5.397
3	570.941,128 376.773,054	4	570.714,126 376.642,403	261.915
4	570.714,126 376.642,403	5	570.729,863 376.630,125	19.96
5	570.729,863 376.630,125	6	570.730,806 376.629,355	1.217

Punct început	X / Y	Punct sfârșit	X / Y	Lungime segment (** (m)
6	570.730,806 376.629,355	1	570.950,932 376.756,629	254.272

** Lungimile segmentelor sunt determinate în planul de proiecție Stereo 70 și sunt rotunjite la 1 milimetru.

*** Distanța dintre puncte este formată din segmente cumulate ce sunt mai mici decât valoarea 1 milimetru.

**DATE DESPRE IMOBILUL NR. 1030**

Oficiul de Cadastru și Publicitate Imobiliară PRAHOVA
Biroul de Cadastru și Publicitate Imobiliară Ploiești

A. Partea I. Descrierea imobilului

TEREN Extravilan

Adresa: Jud. Prahova

Nr. Crt	Nr cadastral Nr. topografic	Suprafața* (mp)	Observații / Referințe
A1	27026	5.000	Sector cadastral:24 Teren neimprejmit;

B. Partea II. Proprietari și acte

Inscrieri privitoare la dreptul de proprietate și alte drepturi reale		Referințe
98731 / 21/10/2016		
Act Notarial nr. 277, din 16/06/2016 emis de NP IVAN CONSTANTIN (act administrativ nr 23149 din 09.03.1995, emis de COMISIA JUDETEANA PRAHOVA);		
B2	se noteaza faptul ca imobilul se afla sub incidenta art.3 alin.1 din Legea nr.17/2014	A1
98783 / 30/10/2018		
Act Notarial nr. 2586, din 29/10/2018 emis de NP Meirosu Mihai Gabriel;		
B5	Intabulare, drept de PROPRIETATEcumparare, dobandit prin Conventie, cota actuala 1/1, cota initiala 1/1 1) SC BAU FRUCHT PARTNER SRL, CIF:33526037	A1

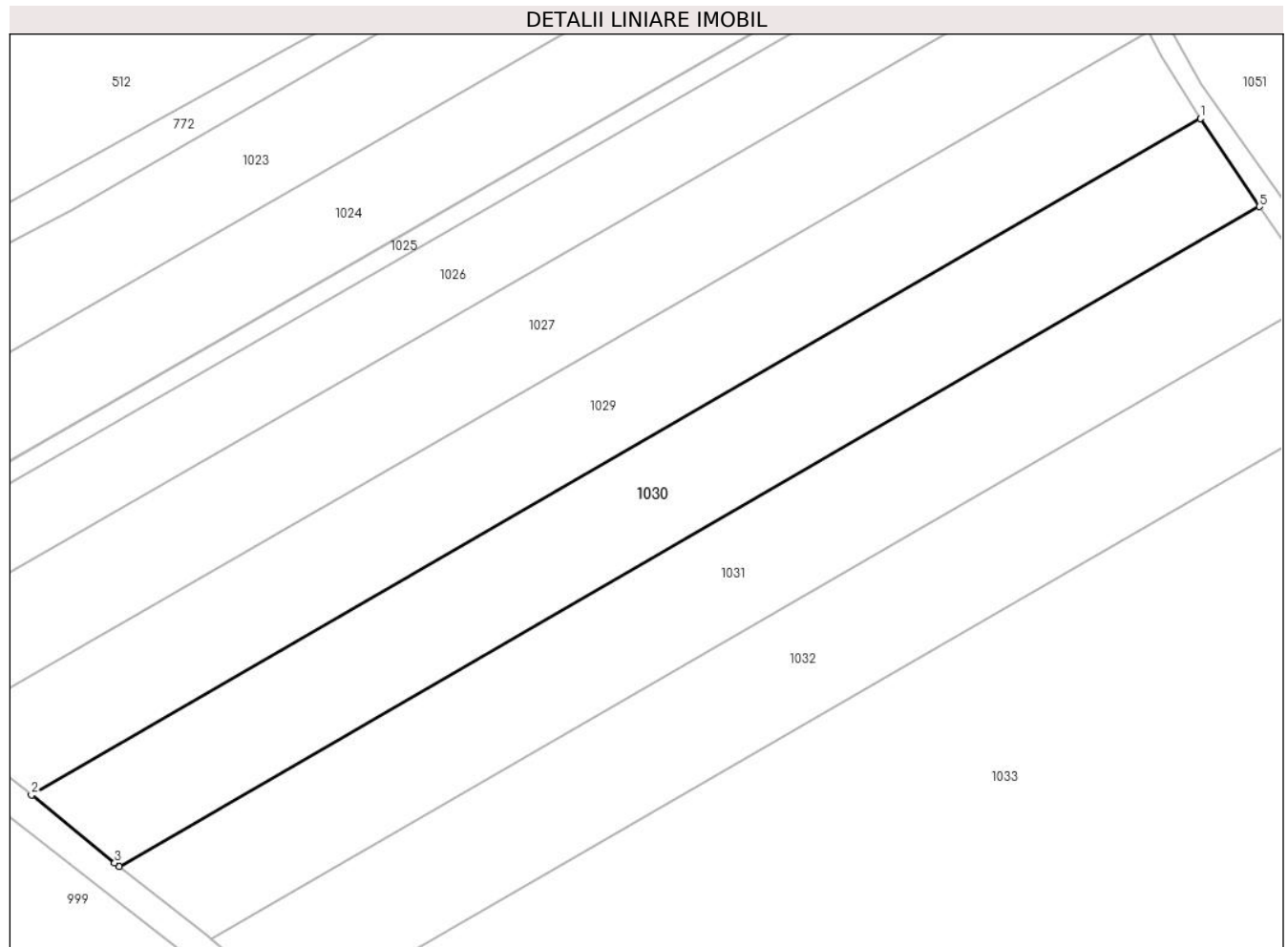
C. Partea III. SARCINI .

Inscrieri privind dezmembramintele dreptului de proprietate, drepturi reale de garanție și sarcini	Referințe
NU SUNT	

Teren

Nr cadastral	Suprafața (mp)*	Observații / Referințe
27026	5.000	

* Suprafața este determinată în planul de proiecție Stereo 70.



Date referitoare la teren

Crt	Categorie folosință	Intravilan	Suprafața (mp)	Tarla	Parcelă	Nr. topo	Observații / Referințe
1	arabil	NU	5.000	6	24/6	-	

Lungime Segmente

1) Valorile lungimilor segmentelor sunt obținute din proiecție în plan.

Punct început	X / Y	Punct sfârșit	X / Y	Lungime segment (** (m)
1	570.950,932 376.756,629	2	570.730,806 376.629,355	254.272
2	570.730,806 376.629,355	3	570.746,472 376.616,567	20.223
3	570.746,472 376.616,567	4	570.747,318 376.615,908	1.072
4	570.747,318 376.615,908	5	570.962,064 376.740,071	248.057
5	570.962,064 376.740,071	1	570.950,932 376.756,629	19.952

**** Lungimile segmentelor sunt determinate în planul de proiecție Stereo 70 și sunt rotunjite la 1 milimetru.**

***** Distanța dintre puncte este formată din segmente cumulate ce sunt mai mici decât valoarea 1 milimetru.**

**DATE DESPRE IMOBILUL NR. 1031**

Oficiul de Cadastru și Publicitate Imobiliară PRAHOVA
Biroul de Cadastru și Publicitate Imobiliară Ploiești

A. Partea I. Descrierea imobilului

TEREN Extravilan

Adresa: Jud. Prahova, Tarla 6, parcela A24/7

Nr. Crt	Nr cadastral Nr. topografic	Suprafața* (mp)	Observații / Referințe
A1	28912	Din acte: 5.000 Masurata: 5.001	Sector cadastral:24 Teren neimprijmit;

B. Partea II. Proprietari și acte

Inscrieri privitoare la dreptul de proprietate și alte drepturi reale	Referințe
124389 / 04/11/2019	
Hotarare Judecatoreasca nr. 10619, din 13/11/2008 emis de JUDECATORIA PLOIESTI (hotarare judecatoreasca nr 12871/281/2008 din 28.04.2017, emis de JUDECATORIA PLOIESTI);	
B2	se noteaza faptul ca imobilul se afla sub incidenta art.3 alin.(1) din Legea nr. 17/2014
152695 / 05/11/2021	
Act Notarial nr. 1794, din 03/11/2021 emis de Meirosu Mihai Gabriel;	
B3	Intabulare, drept de PROPRIETATEschimb, dobandit prin Conventie, cota actuala 1/1, cota initiala 1/1
1) BAILUC CĂLIN	

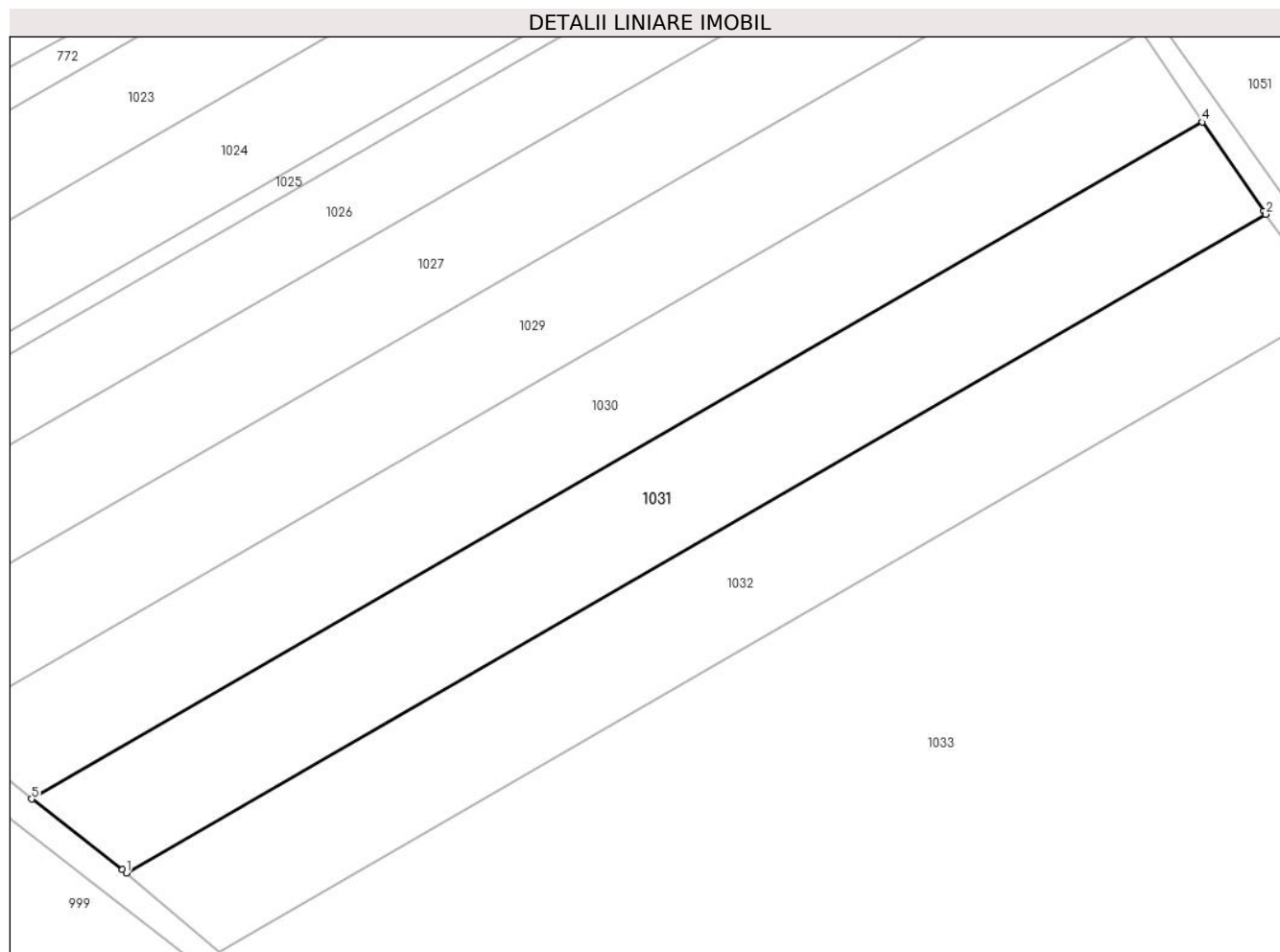
C. Partea III. SARCINI .

Inscrieri privind dezmembramintele dreptului de proprietate, drepturi reale de garanție și sarcini	Referințe
NU SUNT	

Teren

Nr cadastral	Suprafața (mp)*	Observații / Referințe
28912	Din acte: 5.000 Masurata: 5.001	

* Suprafața este determinată în planul de proiecție Stereo 70.



Date referitoare la teren

Crt	Categorie folosință	Intra vilan	Suprafața (mp)	Tarla	Parcelă	Nr. topo	Observații / Referințe
1	arabil	NU	5.001	6	24/7	-	NU ESTE IMPREJMUIT

Lungime Segmente

1) Valorile lungimilor segmentelor sunt obținute din proiecție în plan.

Punct început	X / Y	Punct sfârșit	X / Y	Lungime segment (** (m)
1	570.764,665 376.602,33	2	570.973,668 376.723,173	241.423
2	570.973,668 376.723,173	3	570.973,281 376.723,712	0.664
3	570.973,281 376.723,712	4	570.962,064 376.740,071	19.835
4	570.962,064 376.740,071	5	570.747,318 376.615,908	248.057
5	570.747,318 376.615,908	6	570.763,958 376.602,929	21.103

Punct început	X / Y	Punct sfârșit	X / Y	Lungime segment (** (m)
6	570.763,958 376.602,929	1	570.764,665 376.602,33	0.927

** Lungimile segmentelor sunt determinate în planul de proiecție Stereo 70 și sunt rotunjite la 1 milimetru.

*** Distanța dintre puncte este formată din segmente cumulate ce sunt mai mici decât valoarea 1 milimetru.

**DATE DESPRE IMOBILUL NR. 1032**

Oficiul de Cadastru și Publicitate Imobiliară PRAHOVA
Biroul de Cadastru și Publicitate Imobiliară Ploiești

A. Partea I. Descrierea imobilului

TEREN Extravilan

Adresa: Jud. Prahova

Nr. Crt	Nr cadastral Nr. topografic	Suprafața* (mp)	Observații / Referințe
A1		5.000	Sector cadastral:24 Teren neimprejmuit;

B. Partea II. Proprietari și acte

Inscrieri privitoare la dreptul de proprietate și alte drepturi reale		Referințe
/		
Act Administrativ nr. 23147, din 09/03/1995 emis de CJSDPAT PRAHOVA;		
B1	Intabulare, drept de PROPRIETATE, dobandit prin Reconstituire, cota actuala 1/1, cota initiala 1/1 1) FULĂU EFIMIA , Lipsă CNP.	A1

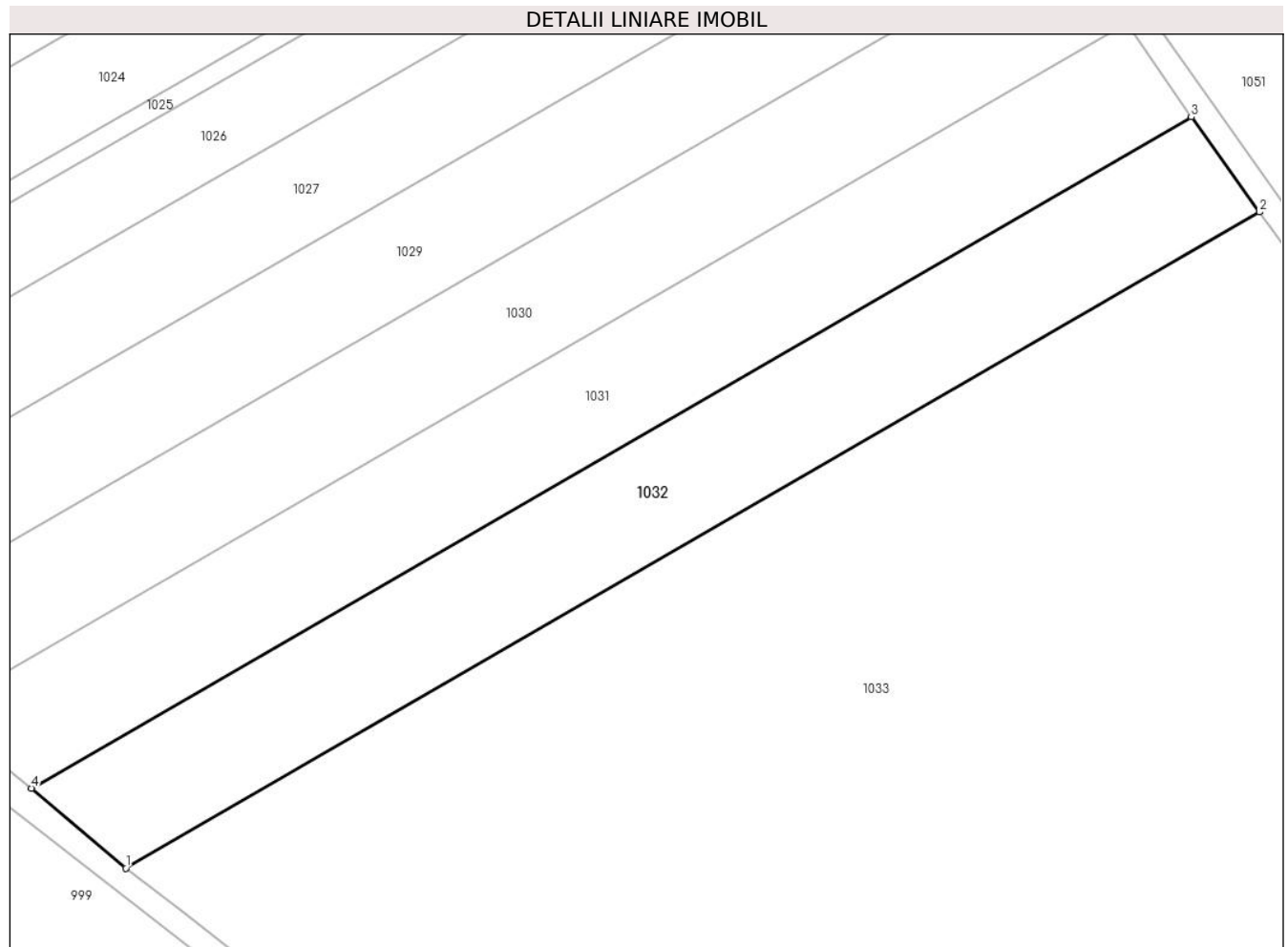
C. Partea III. SARCINI .

Inscrieri privind dezmembramintele dreptului de proprietate, drepturi reale de garanție și sarcini	Referințe
NU SUNT	

Teren

Nr cadastral	Suprafața (mp)*	Observații / Referințe
	5.000	

* Suprafața este determinată în planul de proiecție Stereo 70.



Date referitoare la teren

Crt	Categorie folosință	Intra vilan	Suprafața (mp)	Tarla	Parcelă	Nr. topo	Observații / Referințe
1	arabil	NU	5.000	6	24/8	-	

Lungime Segmente

1) Valorile lungimilor segmentelor sunt obținute din proiecție în plan.

Punct început	X / Y	Punct sfârșit	X / Y	Lungime segment (** (m)
1	570.781,646 376.587,953	2	570.985,946 376.706,076	235.991
2	570.985,946 376.706,076	3	570.973,668 376.723,173	21.049
3	570.973,668 376.723,173	4	570.764,665 376.602,33	241.423
4	570.764,665 376.602,33	1	570.781,646 376.587,953	22.25

** Lungimile segmentelor sunt determinate în planul de proiecție Stereo 70 și sunt rotunjite la 1 milimetru.

***** Distanţa dintre puncte este formată din segmente cumulate ce sunt mai mici decât valoarea 1 milimetru.**

**DATE DESPRE IMOBILUL NR. 1033**

Oficiul de Cadastru și Publicitate Imobiliară PRAHOVA
Biroul de Cadastru și Publicitate Imobiliară Ploiești

A. Partea I. Descrierea imobilului

Nr. CF vechi:857(e:4957)

Nr. cadastral vechi:1306

TEREN Extravilan

Adresa: Jud. Prahova

Nr. Crt	Nr cadastral Nr. topografic	Suprafața* (mp)	Observații / Referințe
A1	21990	67.686	Sector cadastral:24 Teren neimprejmuit;

Construcții

Crt	Nr cadastral Nr. topografic	Adresa	Observații / Referințe
A1.1	21990-C1	Jud. Prahova	Nr. niveluri:1; S. construita la sol:120 mp; S. construita defasurata:120 mp; Corp Administrativ P+1E. Număr niveluri 2. Sup. constr. desfășurată= 240mp. An constructie 2019
A1.2	21990-C2	Jud. Prahova	Nr. niveluri:1; S. construita la sol:389 mp; S. construita defasurata:389 mp; Hală. Număr niveluri 1, Sup. constr. desfășurată= 389mp. An constructie 2019
A1.3	21990-C3	Jud. Prahova	Nr. niveluri:1; S. construita la sol:511 mp; S. construita defasurata:511 mp; Hală. Număr niveluri 1, Sup. constr. desfășurată= 511mp. An constructie 2019
A1.4	21990-C4	Jud. Prahova	Nr. niveluri:1; S. construita la sol:59 mp; S. construita defasurata:59 mp; Container. Număr niveluri 1. Sup. constr. desfășurată= 59mp. An constructie 2019

B. Partea II. Proprietari și acte

Inscrieri privitoare la dreptul de proprietate și alte drepturi reale	Referințe
70540 / 08/09/2014	
Act Notarial nr. 2372, din 02/09/2014 emis de NP MEIROSU MIHAI GABRIEL;	
B3	Intabulare, drept de PROPRIETATE, dobandit prin Conventie, cota actuala 1/1, cota initiala 1/1 1) SC BAU FRUCHT PARTNER SRL, CIF:33526037
18179 / 24/02/2016	
Act Normativ nr. 17, din 07/03/2014 emis de Parlamentul Romaniei;	
B5	Imobil aflat sub incidenta art.3 alin.(1) din Legea 17/2014
33287 / 05/04/2016	
Act Administrativ nr. 25, din 10/02/2016 emis de PRIMARIA TARGSORU VECHI;	
B6	se noteaza autorizatia de construire nr 25/10.02.2016 emisa de Primaria Targșoru Vechi
84024 / 25/06/2021	
Act Administrativ nr. 1135783, din 26/11/2020 emis de BANCA TRANSILVANIA (act administrativ nr 12877 din 12.10.2020, emis de PRIMARIA TARGSORUL VECHI;act administrativ nr 12876 din 12.10.2020, emis de PRIMARIA TARGSORUL VECHI;act administrativ nr 12874 din 12.10.2020, emis de PRIMARIA TARGSORUL VECHI;act administrativ nr 12875 din 12.10.2020, emis de PRIMARIA TARGSORUL VECHI;act administrativ nr 2168 din 09.02.2021, emis de PRIMARIA TARGSORUL VECHI;act notarial nr 1654 din 22.10.2020, emis de NP MEIROSU GABREL;act administrativ nr 300 din 17.07.2018, emis de PRIMARIA TARGSORUL VECHI);	
B12	Intabulare, drept de PROPRIETATE, dobandit prin Construire, cota actuala 1/1, cota initiala 1/1 1) SC BAU FRUCHT PARTNER SRL, CIF:33526037

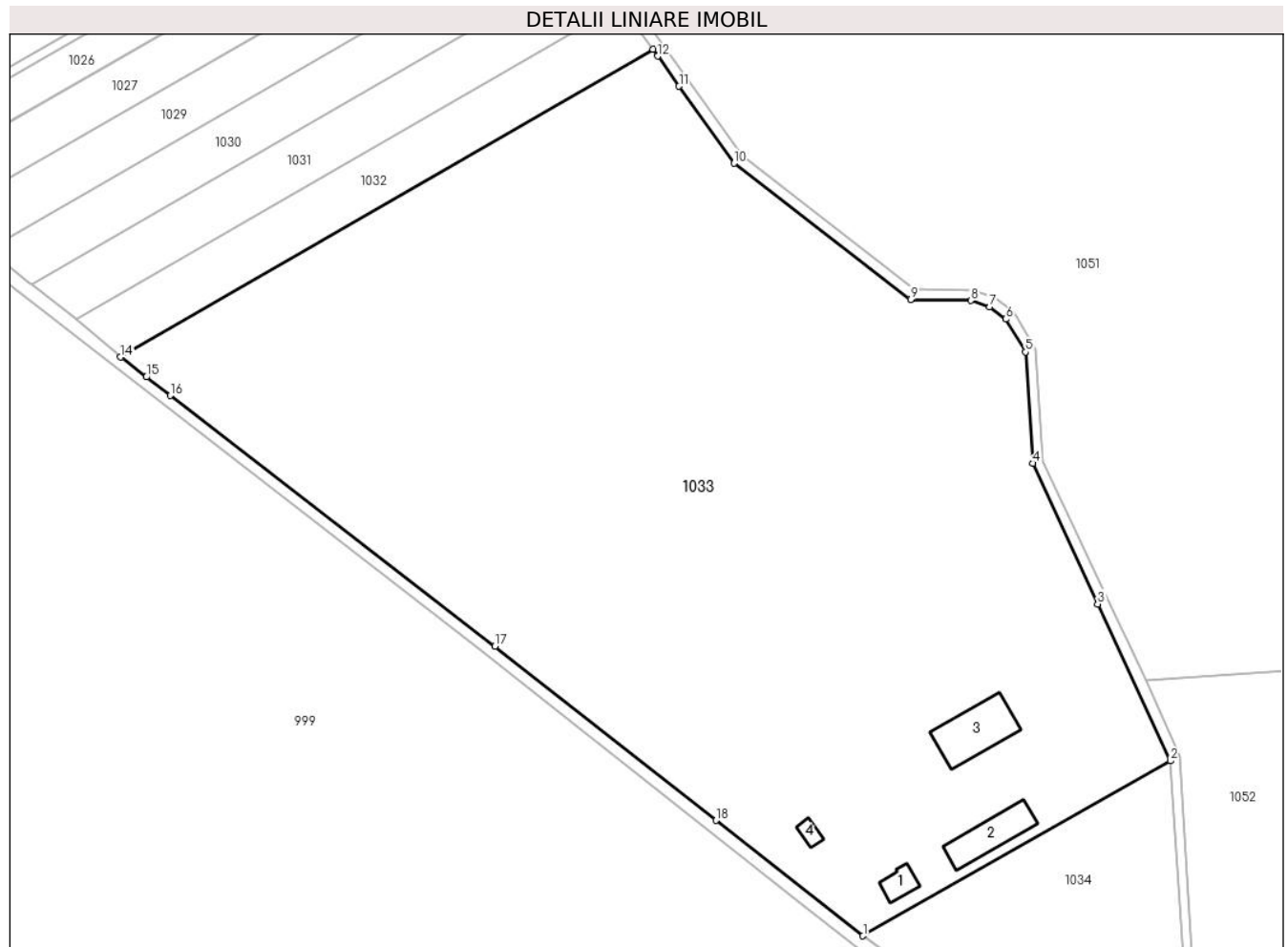
C. Partea III. SARCINI .

Inscrieri privind dezmembramintele dreptului de proprietate, drepturi reale de garanție și sarcini	Referințe
NU SUNT	

Teren

Nr cadastral	Suprafața (mp)*	Observații / Referințe
21990	67.686	

* Suprafața este determinată în planul de proiecție Stereo 70.



Date referitoare la teren

Crt	Categorie folosință	Intravilan	Suprafața (mp)	Tarla	Parcelă	Nr. topo	Observații / Referințe
1	curți constructii	NU	10.072	6	24/9	-	
3	vie	NU	57.614	6	24/9	-	

Date referitoare la construcții

Crt	Număr	Destinație construcție	Supraf. (mp)	Situație juridică	Observații / Referințe
A1.1	21990-C1	construcții anexa	120	Cu acte	Nr. niveluri:1; S. construita la sol:120 mp; S. construita desfasurata:120 mp; Corp Administrativ P+1E. Număr niveluri 2. Sup. constr. desfășurată= 240mp. An construcție 2019
A1.2	21990-C2	construcții anexa	389	Cu acte	Nr. niveluri:1; S. construita la sol:389 mp; S. construita desfasurata:389 mp; Hală. Număr niveluri 1, Sup. constr. desfășurată= 389mp. An construcție 2019
A1.3	21990-C3	construcții anexa	511	Cu acte	Nr. niveluri:1; S. construita la sol:511 mp; S. construita desfasurata:511 mp; Hală. Număr niveluri 1, Sup. constr. desfășurată= 511mp. An construcție 2019
A1.4	21990-C4	construcții anexa	59	Cu acte	Nr. niveluri:1; S. construita la sol:59 mp; S. construita desfasurata:59 mp; Container. Număr niveluri 1. Sup. constr. desfășurată= 59mp. An construcție 2019

Lungime Segmente

1) Valorile lungimilor segmentelor sunt obținute din proiecție în plan.

Punct început	X / Y	Punct sfârșit	X / Y	Lungime segment (** (m)
1	571.066,715 376.365,92	2	571.184,705 376.433,077	135.763
2	571.184,705 376.433,077	3	571.156,84 376.493,239	66.302
3	571.156,84 376.493,239	4	571.131,861 376.547,17	59.435
4	571.131,861 376.547,17	5	571.129,088 376.589,938	42.858
5	571.129,088 376.589,938	6	571.121,506 376.602,531	14.699
6	571.121,506 376.602,531	7	571.115,368 376.607,243	7.738
7	571.115,368 376.607,243	8	571.108,145 376.609,697	7.628
8	571.108,145 376.609,697	9	571.085,068 376.610,105	23.081
9	571.085,068 376.610,105	10	571.017,233 376.662,308	85.596
10	571.017,233 376.662,308	11	570.996,091 376.691,893	36.363
11	570.996,091 376.691,893	12	570.987,838 376.703,442	14.195
12	570.987,838 376.703,442	13	570.985,946 376.706,076	3.243
13	570.985,946 376.706,076	14	570.781,646 376.587,953	235.991
14	570.781,646 376.587,953	15	570.791,507 376.580,343	12.456
15	570.791,507 376.580,343	16	570.800,762 376.573,2	11.691
16	570.800,762 376.573,2	17	570.925,362 376.477,038	157.392
17	570.925,362 376.477,038	18	571.010,33 376.410,245	108.078
18	571.010,33 376.410,245	1	571.066,715 376.365,92	71.722

** Lungimile segmentelor sunt determinate în planul de proiecție Stereo 70 și sunt rotunjite la 1 milimetru.

*** Distanța dintre puncte este formată din segmente cumulate ce sunt mai mici decât valoarea 1 milimetru.

**DATE DESPRE IMOBILUL NR. 1034**

Oficiul de Cadastru și Publicitate Imobiliară PRAHOVA
Biroul de Cadastru și Publicitate Imobiliară Ploiești

A. Partea I. Descrierea imobilului

TEREN Extravilan

Adresa: Jud. Prahova

Nr. Crt	Nr cadastral Nr. topografic	Suprafața* (mp)	Observații / Referințe
A1		9.844	Sector cadastral:24 Teren neimprejmuit;

B. Partea II. Proprietari și acte

Inscrieri privitoare la dreptul de proprietate și alte drepturi reale		Referințe
/		
Act Administrativ nr. 210431, din 15/10/2012 emis de CJSDPAT PRAHOVA;		
B1	Intabulare, drept de PROPRIETATE, dobandit prin Reconstituire, cota actuala 1/1, cota initiala 1/1 1) STEFANESCU SPERANTA 2) APOSTOLESCU RADULESCU EVA 3) STOICULESCU STEFANA-ALEXANDRA	A1

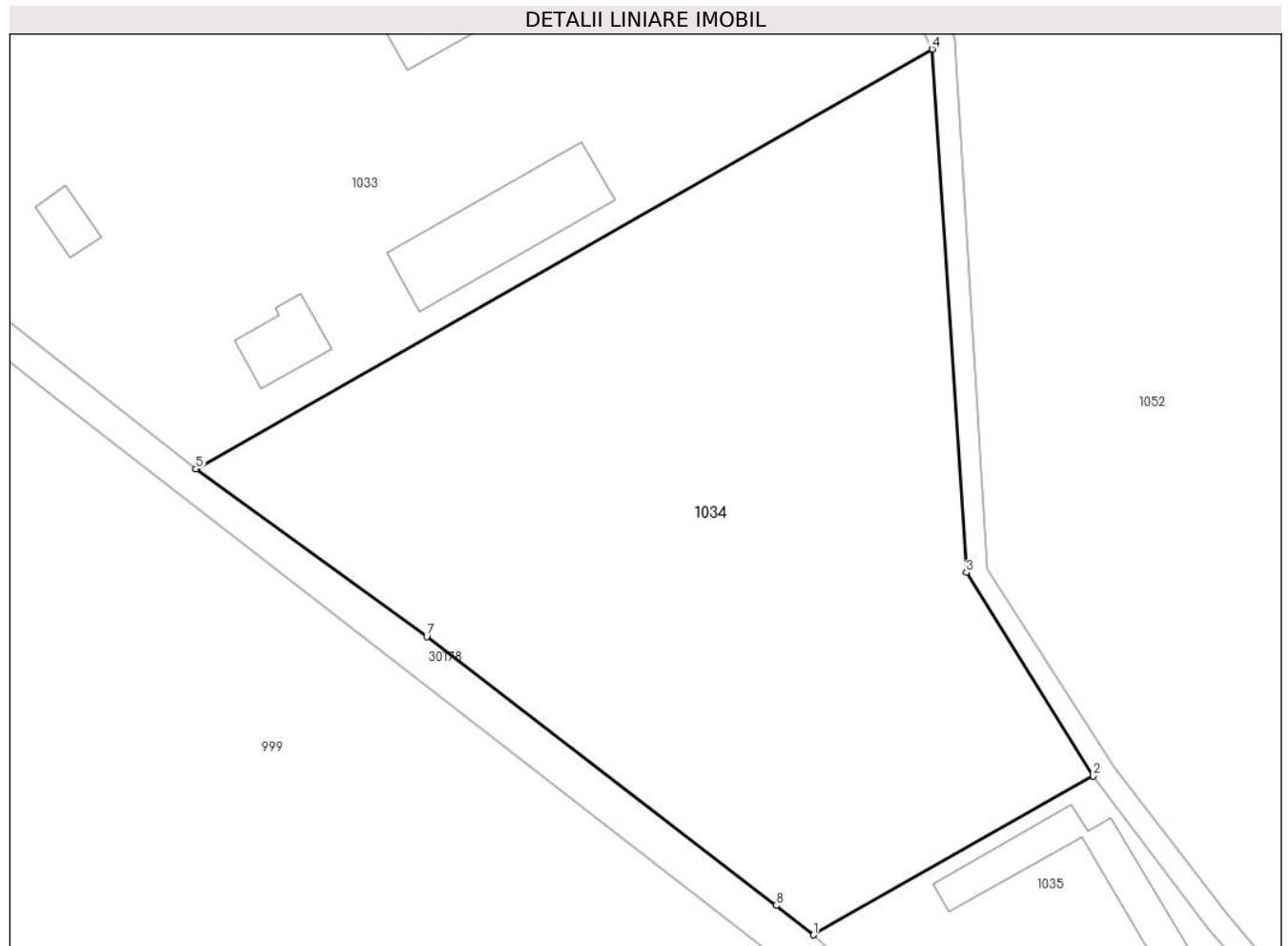
C. Partea III. SARCINI .

Inscrieri privind dezmembramintele dreptului de proprietate, drepturi reale de garanție și sarcini	Referințe
NU SUNT	

Teren

Nr cadastral	Suprafața (mp)*	Observații / Referințe
	9.844	

* Suprafața este determinată în planul de proiecție Stereo 70.



Date referitoare la teren

Crt	Categorie folosință	Intravilan	Suprafața (mp)	Tarla	Parcelă	Nr. topo	Observații / Referințe
1	arabil	NU	9.844	6	24/10/1	-	

Lungime Segmente

1) Valorile lungimilor segmentelor sunt obținute din proiecție în plan.

Punct început	X / Y	Punct sfârșit	X / Y	Lungime segment (** (m)
1	571.165,672 376.291,31	2	571.210,498 376.316,753	51.543
2	571.210,498 376.316,753	3	571.190,189 376.349,321	38.381
3	571.190,189 376.349,321	4	571.184,705 376.433,077	83.935
4	571.184,705 376.433,077	5	571.066,715 376.365,92	135.763
5	571.066,715 376.365,92	6	571.066,785 376.365,865	0.089

Punct început	X / Y	Punct sfârșit	X / Y	Lungime segment (** (m)
6	571.066,785 376.365,865	7	571.103,7 376.339,051	45.626
7	571.103,7 376.339,051	8	571.159,724 376.296,032	70.635
8	571.159,724 376.296,032	1	571.165,672 376.291,31	7.594

** Lungimile segmentelor sunt determinate în planul de proiecție Stereo 70 și sunt rotunjite la 1 milimetru.

*** Distanța dintre puncte este formată din segmente cumulate ce sunt mai mici decât valoarea 1 milimetru.

**DATE DESPRE IMOBILUL NR. 1035**

Oficiul de Cadastru și Publicitate Imobiliară PRAHOVA
Biroul de Cadastru și Publicitate Imobiliară Ploiești

A. Partea I. Descrierea imobilului

TEREN Intravilan

Adresa: Loc. Târgșoru Vechi, Jud. Prahova

Nr. Crt	Nr cadastral Nr. topografic	Suprafața* (mp)	Observații / Referințe
A1	24069	3.500	Sector cadastral:24 Teren neimpregmuit;

Construcții

Crt	Nr cadastral Nr. topografic	Adresa	Observații / Referințe
A1.1	24069-C1	Loc. Târgșoru Vechi, Jud. Prahova	Nr. niveluri:1; S. construita la sol:48 mp; S. construita desfasurata:48 mp; Pavilion administrativ(P), Sup. constr. desfășurată=62 mp. Anul edificării 2020.
A1.2	24069-C2	Loc. Târgșoru Vechi, Jud. Prahova	Nr. niveluri:1; S. construita la sol:413 mp; S. construita desfasurata:413 mp; Padoc câini (P), Sup. constr. desfășurată=132 mp. Anul edificării 2020.

B. Partea II. Proprietari și acte

Inscrieri privitoare la dreptul de proprietate și alte drepturi reale		Referințe
7406 / 14/02/2012		
Act Administrativ nr. 28, din 25/05/2011 emis de CONSILIUL LOCAL TIRGSORU VECHI (act administrativ nr 110 din 03.05.2017, emis de PRIMARIA COMUNEI TARGSORU VECHI);		
B1	Intabulare, drept de ADMINISTRARE, cota actuala 1/1, cota initiala 1/1 1) CONSILIUL LOCAL TIRGSORU VECHI, CIF:99999999999999, LIPSA CNP OBSERVATII: pozitie transcrisa din CF 24022/Târgșoru Vechi, inscrisa prin incheierea nr. 70041 din 21/11/2011;	A1
B2	Intabulare, drept de PROPRIETATE, dobandit prin Lege, cota actuala 1/1, cota initiala 1/1 1) COMUNA TIRGSORU VECHI, CIF:99999999999999, (domeniu public)	A1
28005 / 02/03/2023		
Act Administrativ nr. 2799, din 21/02/2023 emis de PRIMARIA COMUNEI TARGSORU VECHI (act administrativ nr 110 din 03.05.2017, emis de PRIMARIA COMUNEI TARGSORU VECHI);		
B8	Intabulare, drept de PROPRIETATE, dobandit prin Construire, cota actuala 1/1, cota initiala 1/1 1) COMUNA TIRGȘORU VECHI, CIF:2845230	A1.1, A1.2

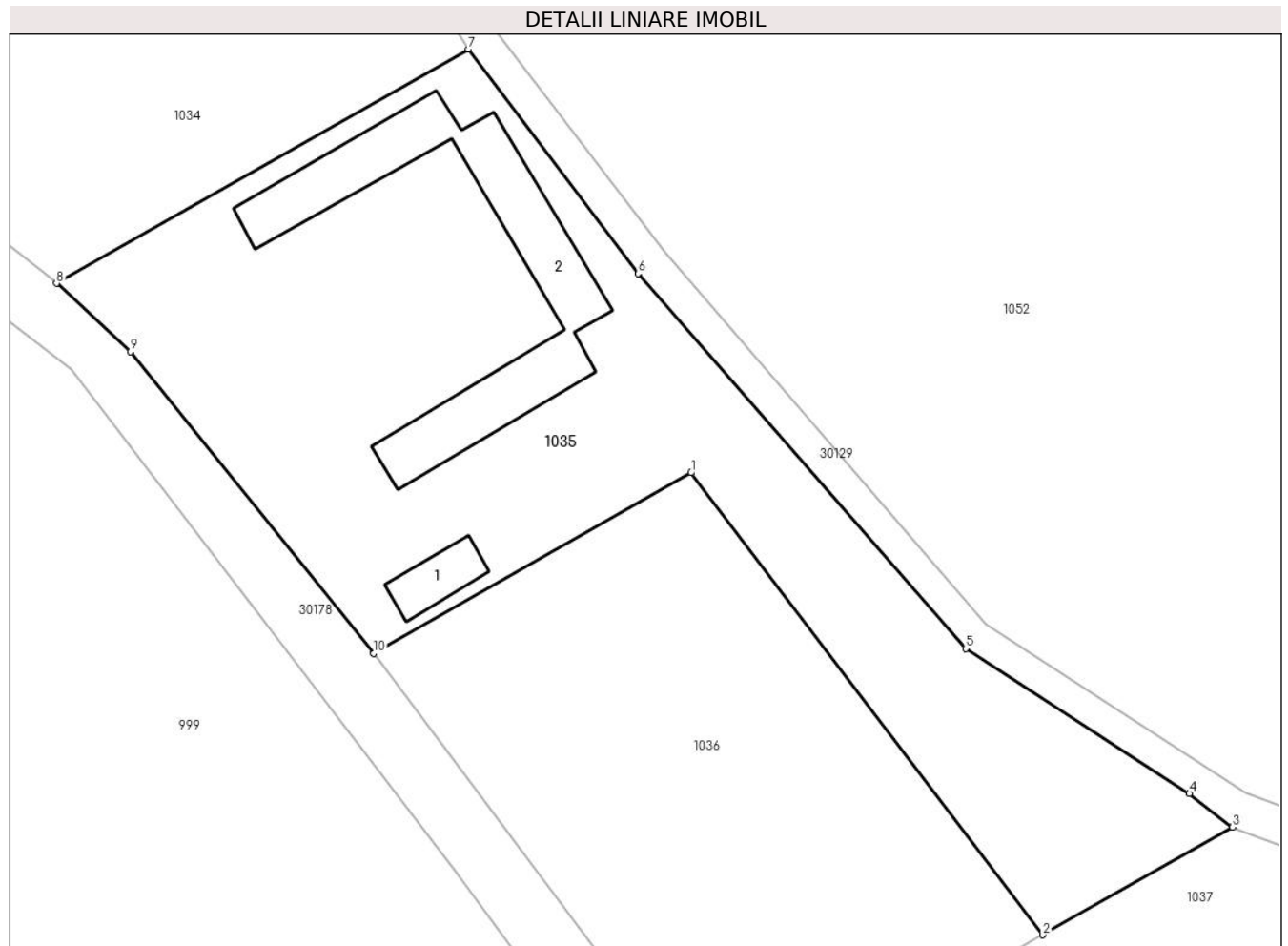
C. Partea III. SARCINI .

Inscrieri privind dezmembramintele dreptului de proprietate, drepturi reale de garanție și sarcini	Referințe
NU SUNT	

Teren

Nr cadastral	Suprafața (mp)*	Observații / Referințe
24069	3.500	

* Suprafața este determinată în planul de proiecție Stereo 70.



Date referitoare la teren

Crt	Categorie folosință	Intravilan	Suprafața (mp)	Tarla	Parcelă	Nr. topo	Observații / Referințe
1	curți constructii	DA	3.500	6	24/10	-	

Date referitoare la construcții

Crt	Număr	Destinație construcție	Supraf. (mp)	Situație juridică	Observații / Referințe
A1.1	24069-C1	constructii anexa	48	Cu acte	Nr. niveluri:1; S. construita la sol:48 mp; S. construita desfasurata:48 mp; Pavilion administrativ(P), Sup. constr. desfășurată=62 mp. Anul edificării 2020.
A1.2	24069-C2	constructii anexa	413	Cu acte	Nr. niveluri:1; S. construita la sol:413 mp; S. construita desfasurata:413 mp; Padoc câini (P), Sup. constr. desfășurată=132 mp. Anul edificării 2020.

Lungime Segmente

1) Valorile lungimilor segmentelor sunt obținute din proiecție în plan.

Punct început	X / Y	Punct sfârșit	X / Y	Lungime segment (** (m)
1	571.234,713 376.270,724	2	571.272,981 376.220,512	63.132

Punct început	X / Y	Punct sfârșit	X / Y	Lungime segment (** (m)
2	571.272,981 376.220,512	3	571.293,607 376.232,238	23.726
3	571.293,607 376.232,238	4	571.288,911 376.235,866	5.934
4	571.288,911 376.235,866	5	571.264,594 376.251,637	28.983
5	571.264,594 376.251,637	6	571.228,939 376.292,386	54.146
6	571.228,939 376.292,386	7	571.210,498 376.316,753	30.558
7	571.210,498 376.316,753	8	571.165,672 376.291,31	51.543
8	571.165,672 376.291,31	9	571.173,697 376.283,875	10.94
9	571.173,697 376.283,875	10	571.200,167 376.251,084	42.142
10	571.200,167 376.251,084	1	571.234,713 376.270,724	39.739

** Lungimile segmentelor sunt determinate în planul de proiecție Stereo 70 și sunt rotunjite la 1 milimetru.

*** Distanța dintre puncte este formată din segmente cumulate ce sunt mai mici decât valoarea 1 milimetru.

**DATE DESPRE IMOBILUL NR. 1036**

Oficiul de Cadastru și Publicitate Imobiliară PRAHOVA
Biroul de Cadastru și Publicitate Imobiliară Ploiești

A. Partea I. Descrierea imobilului

TEREN Intravilan

Adresa: Loc. Târgșoru Vechi, Jud. Prahova

Nr. Crt	Nr cadastral Nr. topografic	Suprafața* (mp)	Observații / Referințe
A1	24070	2.500	Sector cadastral:24 Teren neimprejmuit;

B. Partea II. Proprietari și acte

Inscrieri privitoare la dreptul de proprietate și alte drepturi reale		Referințe
7406 / 14/02/2012		
Act Administrativ nr. 28, din 25/05/2011 emis de CONSILIUL LOCAL TIRGSORU VECHI;		
B1	Intabulare, drept de ADMINISTRARE, cota actuala 1/1, cota initiala 1/1 1) CONSILIUL LOCAL TIRGSORU VECHI , CIF:9999999999999, LIPSA CNP <i>OBSERVATII: pozitie transcrisa din CF 24022/Târgșoru Vechi, inscrisa prin incheierea nr. 70041 din 21/11/2011;</i>	A1
B2	Intabulare, drept de PROPRIETATE, dobandit prin Lege, cota actuala 1/1, cota initiala 1/1 1) COMUNA TIRGSORU VECHI , CIF:9999999999999, (domeniu public)	A1

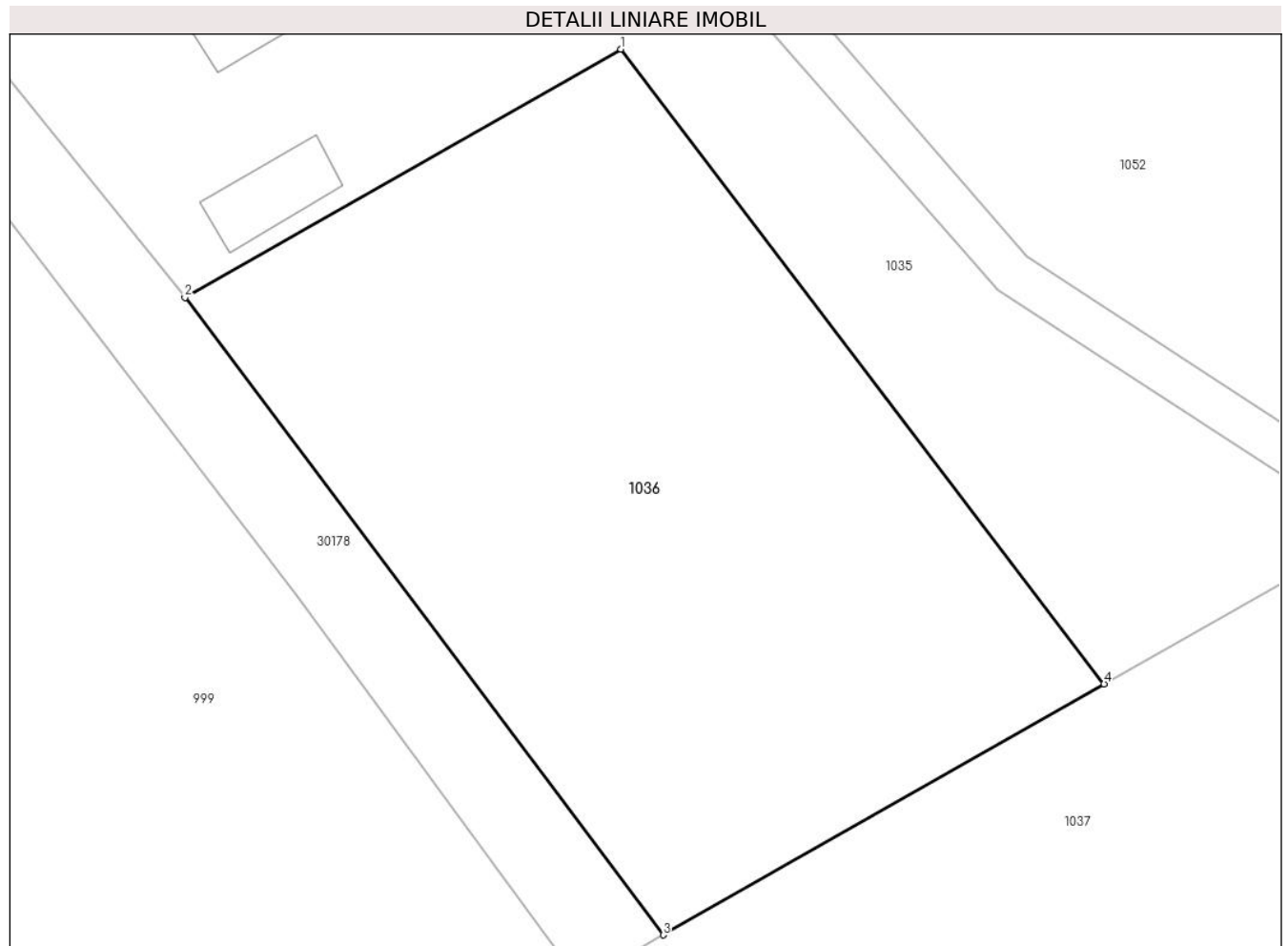
C. Partea III. SARCINI .

Inscrieri privind dezmembramintele dreptului de proprietate, drepturi reale de garanție și sarcini	Referințe
NU SUNT	

Teren

Nr cadastral	Suprafața (mp)*	Observații / Referințe
24070	2.500	

* Suprafața este determinată în planul de proiecție Stereo 70.



Date referitoare la teren

Crt	Categorie folosință	Intravilan	Suprafața (mp)	Tarla	Parcelă	Nr. topo	Observații / Referințe
1	arabil	DA	2.500	6	24/10	-	

Lungime Segmente

1) Valorile lungimilor segmentelor sunt obținute din proiecție în plan.

Punct început	X / Y	Punct sfârșit	X / Y	Lungime segment (** (m)
1	571.234,713 376.270,724	2	571.200,167 376.251,084	39.739
2	571.200,167 376.251,084	3	571.238,051 376.200,652	63.076
3	571.238,051 376.200,652	4	571.272,981 376.220,512	40.181
4	571.272,981 376.220,512	1	571.234,713 376.270,724	63.132

** Lungimile segmentelor sunt determinate în planul de proiecție Stereo 70 și sunt rotunjite la 1 milimetru.

***** Distanţa dintre puncte este formată din segmente cumulate ce sunt mai mici decât valoarea 1 milimetru.**

**DATE DESPRE IMOBILUL NR. 1037**

Oficiul de Cadastru și Publicitate Imobiliară PRAHOVA
Biroul de Cadastru și Publicitate Imobiliară Ploiești

A. Partea I. Descrierea imobilului

TEREN Extravilan

Nr. CF vechi:857(e:857)

Nr. cadastral vechi:1305

Adresa: Jud. Prahova, T6 L24/11

Nr. Crt	Nr cadastral Nr. topografic	Suprafața* (mp)	Observații / Referințe
A1	21991	110.168	Sector cadastral:24 Teren imprejmuit;

B. Partea II. Proprietari și acte

Inscrieri privitoare la dreptul de proprietate și alte drepturi reale		Referințe
70546 / 08/09/2014		
Act Notarial nr. 2372, din 02/09/2014 emis de NP MEIROSU MIHAI GABRIEL;		
B2	Intabulare, drept de PROPRIETATEcumparare, dobandit prin Conventie, cota actuala 1/1, cota initiala 1/1 1) SC BAU FRUCHT PARTNER SRL, CIF:33526037	A1
10387 / 05/02/2016		
Act Normativ nr. 17, din 07/03/2014 emis de PARLAMENTUL ROMANIEI;		
B3	Imobil aflat sub incidenta art.3 alin.(1) din Legea nr. 17/2014	A1
33272 / 05/04/2016		
Act Administrativ nr. 1629, din 11/02/2016 emis de PRIMARIA TG VECHI;		
B4	se noteaza autorizatia de construire 27/11.02.2016 emisa de Primaria Targisoru Vechi	A1
119761 / 20/09/2022		
Act Normativ nr. 17, din 07/03/2014 emis de Parlamentul Romaniei;		
B8	se noteaza faptul ca imobilul se afla sub incidenta art.3 alin.(1) din legea 17/2014	A1

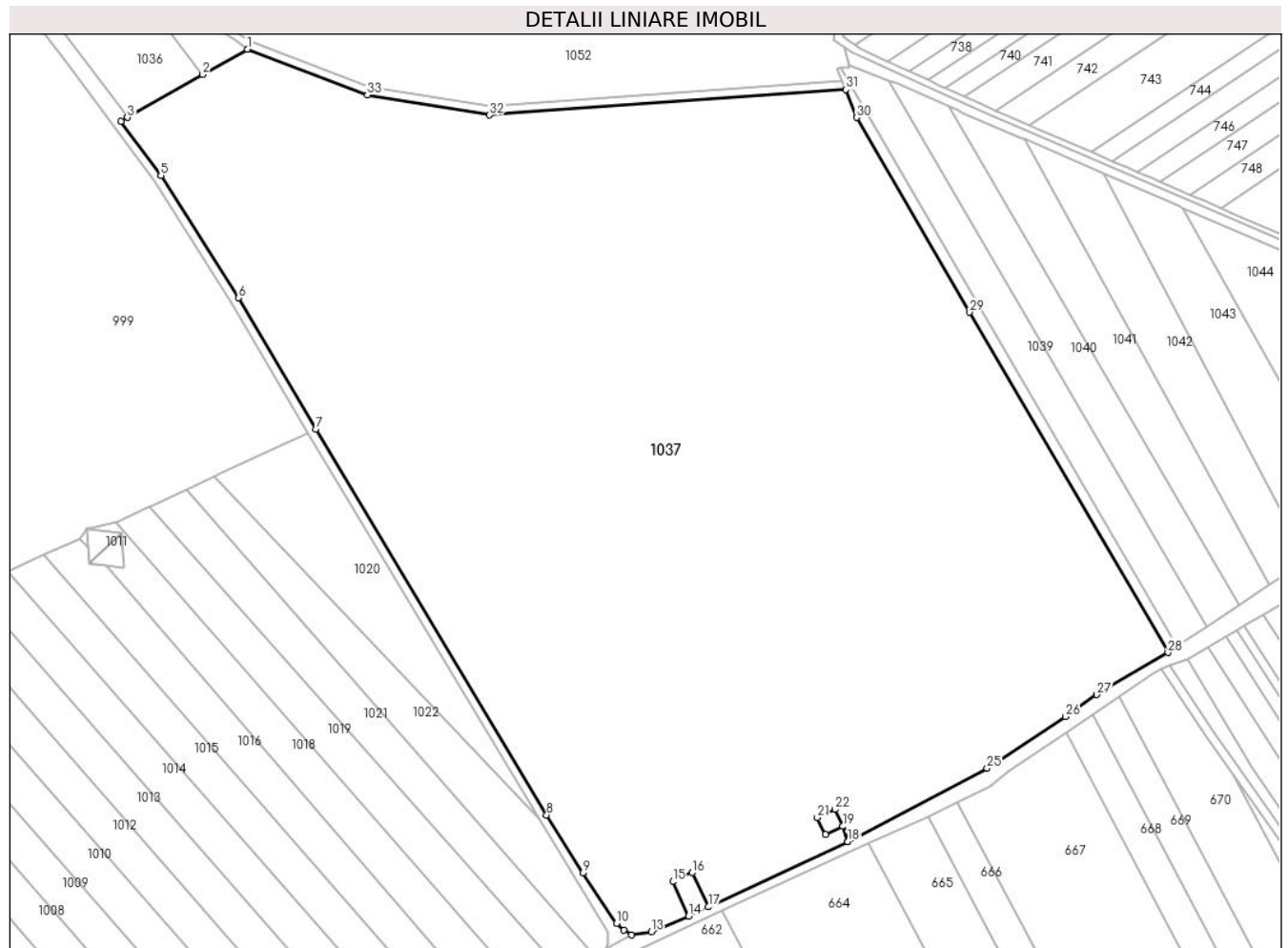
C. Partea III. SARCINI .

Inscrieri privind dezmembramintele dreptului de proprietate, drepturi reale de garanție și sarcini	Referințe
NU SUNT	

Teren

Nr cadastral	Suprafața (mp)*	Observații / Referințe
21991	110.168	

* Suprafața este determinată în planul de proiecție Stereo 70.



Date referitoare la teren

Crt	Categorie folosință	Intravilan	Suprafața (mp)	Tarla	Parcelă	Nr. topo	Observații / Referințe
1	vie	NU	110.168	6	24/11	-	

Lungime Segmente

1) Valorile lungimilor segmentelor sunt obținute din proiecție în plan.

Punct început	X / Y	Punct sfârșit	X / Y	Lungime segment (** (m)
1	571.293,607 376.232,238	2	571.272,981 376.220,512	23.726
3	571.238,051 376.200,652	4	571.235,051 376.198,885	3.482
5	571.253,517 376.173,77	6	571.289,68 376.117,088	67.235
7	571.325,42 376.056,356	8	571.432,409 375.877,608	208.321
9	571.449,277 375.850,85	10	571.464,801 375.827,324	28.186

Punct început	X / Y	Punct sfârșit	X / Y	Lungime segment (** (m)
2	571.272,981 376.220,512	3	571.238,051 376.200,652	40.181
4	571.235,051 376.198,885	5	571.253,517 376.173,77	31.173
6	571.289,68 376.117,088	7	571.325,42 376.056,356	70.468
8	571.432,409 375.877,608	9	571.449,277 375.850,85	31.631
10	571.464,801 375.827,324	11	571.468,098 375.824,252	4.506

Punct început	X / Y	Punct sfârșit	X / Y	Lungime segment (** (m))
11	571.468,098 375.824,252	12	571.471,807 375.822,022	4.328
13	571.480,906 375.823,482	14	571.498,291 375.830,835	18.876
15	571.490,931 375.846,715	16	571.500,001 375.850,925	9.999
17	571.507,361 375.835,045	18	571.572,166 375.865,222	71.487
19	571.569,806 375.872,343	20	571.561,691 375.868,475	8.99
21	571.557,951 375.876,325	22	571.566,071 375.880,195	8.995
23	571.569,811 375.872,345	24	571.572,17 375.865,224	7.502
25	571.636,731 375.899,197	26	571.673,106 375.923,209	43.586
27	571.687,574 375.933,31	28	571.720,617 375.952,881	38.404
29	571.628,638 376.110,438	30	571.576,15 376.200,588	104.317
31	571.571,122 376.213,518	32	571.406,013 376.201,772	165.526
33	571.349,296 376.211,006	1	571.293,607 376.232,238	59.599

Punct început	X / Y	Punct sfârșit	X / Y	Lungime segment (** (m))
12	571.471,807 375.822,022	13	571.480,906 375.823,482	9.215
14	571.498,291 375.830,835	15	571.490,931 375.846,715	17.503
16	571.500,001 375.850,925	17	571.507,361 375.835,045	17.503
18	571.572,166 375.865,222	19	571.569,806 375.872,343	7.502
20	571.561,691 375.868,475	21	571.557,951 375.876,325	8.695
22	571.566,071 375.880,195	23	571.569,811 375.872,345	8.695
24	571.572,17 375.865,224	25	571.636,731 375.899,197	72.954
26	571.673,106 375.923,209	27	571.687,574 375.933,31	17.645
28	571.720,617 375.952,881	29	571.628,638 376.110,438	182.44
30	571.576,15 376.200,588	31	571.571,122 376.213,518	13.873
32	571.406,013 376.201,772	33	571.349,296 376.211,006	57.464

** Lungimile segmentelor sunt determinate în planul de proiecție Stereo 70 și sunt rotunjite la 1 milimetru.

*** Distanța dintre puncte este formată din segmente cumulate ce sunt mai mici decât valoarea 1 milimetru.

**DATE DESPRE IMOBILUL NR. 1039**

Oficiul de Cadastru și Publicitate Imobiliară PRAHOVA
Biroul de Cadastru și Publicitate Imobiliară Ploiești

A. Partea I. Descrierea imobilului

TEREN Extravilan

Adresa: Jud. Prahova

Nr. Crt	Nr cadastral Nr. topografic	Suprafața* (mp)	Observații / Referințe
A1		5.000	Sector cadastral:25 Teren neimprejmuit;

B. Partea II. Proprietari și acte

Inscrieri privitoare la dreptul de proprietate și alte drepturi reale	Referințe
/	
Act Administrativ nr. 71476, din 25/06/2002 emis de CJSDPAT PRAHOVA;	
B1	A1
Intabulare, drept de PROPRIETATE, dobandit prin Reconstituire, cota actuala 1/1, cota initiala 1/1 1) PASCU C NICOLAE, Lipsă CNP.	

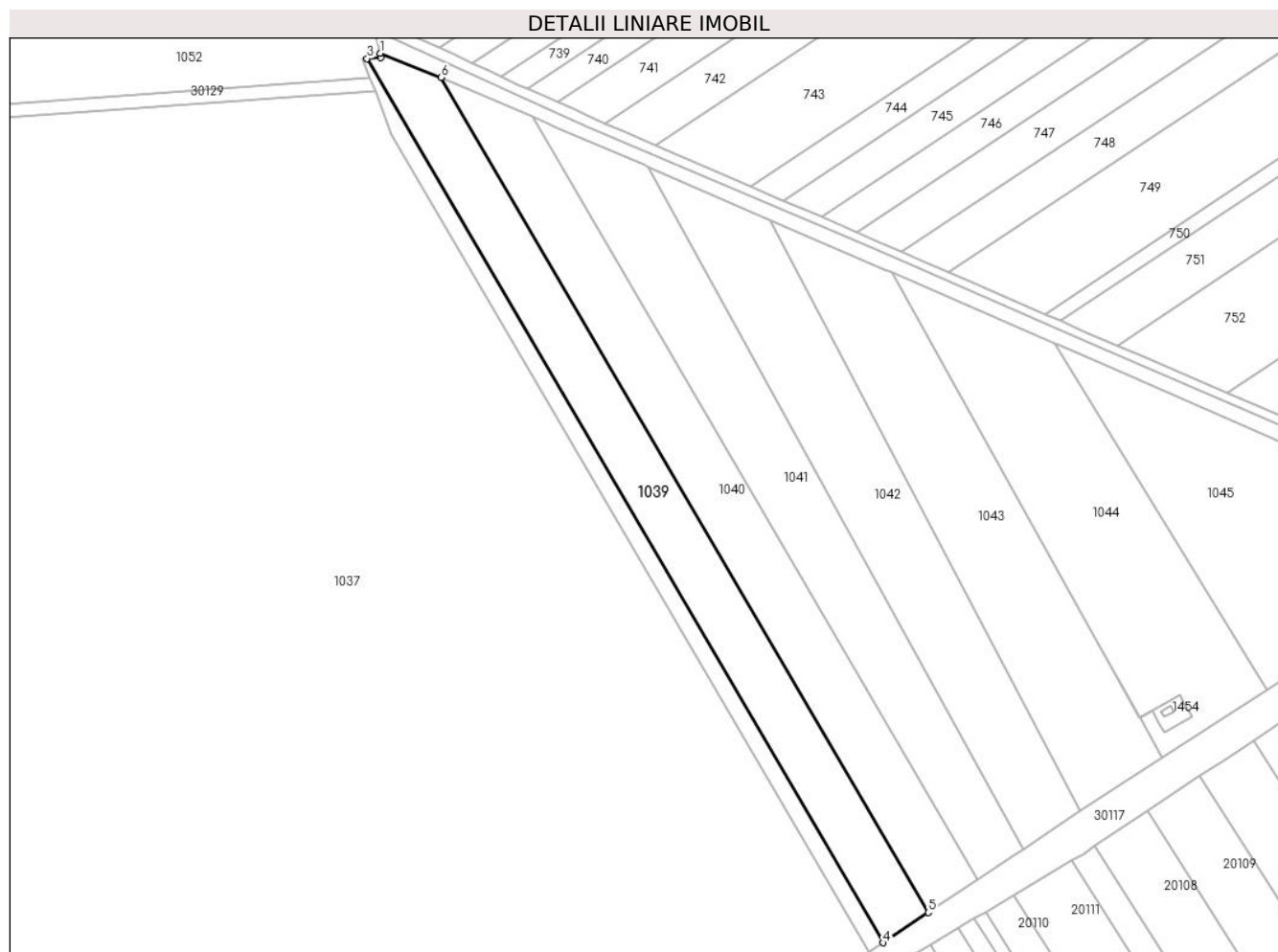
C. Partea III. SARCINI .

Inscrieri privind dezmembramintele dreptului de proprietate, drepturi reale de garanție și sarcini	Referințe
NU SUNT	

Teren

Nr cadastral	Suprafața (mp)*	Observații / Referințe
	5.000	

* Suprafața este determinată în planul de proiecție Stereo 70.



Date referitoare la teren

Crt	Categorie folosință	Intravilan	Suprafața (mp)	Tarla	Parcelă	Nr. topo	Observații / Referințe
1	arabil	NU	5.000	58	348/7	-	

Lungime Segmente

1) Valorile lungimilor segmentelor sunt obținute din proiecție în plan.

Punct început	X / Y	Punct sfârșit	X / Y	Lungime segment (** (m)
1	571.572,671 376.225,024	2	571.572,77 376.223,721	1.307
2	571.572,77 376.223,721	3	571.568,665 376.223,433	4.115
3	571.568,665 376.223,433	4	571.724,932 375.955,754	309.954
4	571.724,932 375.955,754	5	571.738,694 375.964,918	16.534
5	571.738,694 375.964,918	6	571.591,144 376.217,667	292.665

Punct început	X / Y	Punct sfârșit	X / Y	Lungime segment (** (m)
6	571.591,144 376.217,667	1	571.572,671 376.225,024	19.884

** Lungimile segmentelor sunt determinate în planul de proiecție Stereo 70 și sunt rotunjite la 1 milimetru.

*** Distanța dintre puncte este formată din segmente cumulate ce sunt mai mici decât valoarea 1 milimetru.

**DATE DESPRE IMOBILUL NR. 1040**

Oficiul de Cadastru și Publicitate Imobiliară PRAHOVA
Biroul de Cadastru și Publicitate Imobiliară Ploiești

A. Partea I. Descrierea imobilului

TEREN Extravilan

Adresa: Jud. Prahova

Nr. Crt	Nr cadastral Nr. topografic	Suprafața* (mp)	Observații / Referințe
A1	26383	5.000	Sector cadastral:25 Teren neimprejmit;

B. Partea II. Proprietari și acte

Inscrieri privitoare la dreptul de proprietate și alte drepturi reale		Referințe
18491 / 24/02/2016		
Act Normativ nr. 17, din 07/03/2014 emis de Parlamentul Romaniei;		
B2	Imobil aflat sub incidenta art.3 alin.(1) din Legea 17/2014	A1
30739 / 06/04/2020		
Act Notarial nr. 1475, din 06/04/2020 emis de NP Tudose George Radu;		
B3	Intabulare, drept de PROPRIETATEcumparare ca bun propriu, dobandit prin Conventie, cota actuala 1/1, cota initiala 1/1 1) MITREA IONUȚ-DANIEL	A1

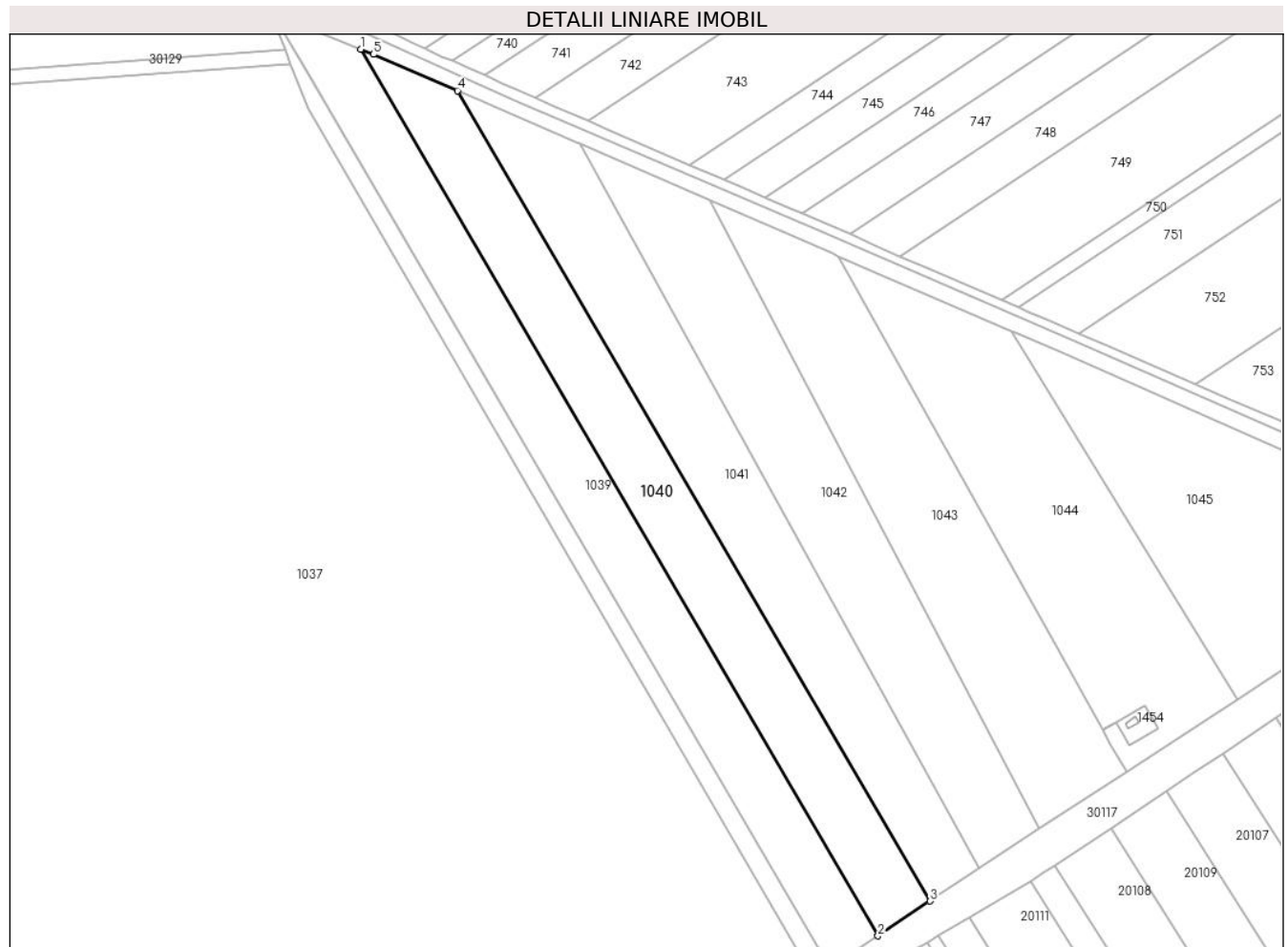
C. Partea III. SARCINI .

Inscrieri privind dezmembramintele dreptului de proprietate, drepturi reale de garanție și sarcini	Referințe
NU SUNT	

Teren

Nr cadastral	Suprafața (mp)*	Observații / Referințe
26383	5.000	

* Suprafața este determinată în planul de proiecție Stereo 70.



Date referitoare la teren

Crt	Categorie folosință	Intravilan	Suprafața (mp)	Tarla	Parcelă	Nr. topo	Observații / Referințe
1	arabil	NU	5.000	58	348/6	-	NU ESTE IMPREJMUIT

Lungime Segmente

1) Valorile lungimilor segmentelor sunt obținute din proiecție în plan.

Punct început	X / Y	Punct sfârșit	X / Y	Lungime segment (** (m)
1	571.591,144 376.217,667	2	571.738,694 375.964,918	292.665
2	571.738,694 375.964,918	3	571.753,574 375.974,826	17.877
3	571.753,574 375.974,826	4	571.618,7 376.205,861	267.522
4	571.618,7 376.205,861	5	571.594,758 376.216,227	26.09
5	571.594,758 376.216,227	1	571.591,144 376.217,667	3.89

**** Lungimile segmentelor sunt determinate în planul de proiecție Stereo 70 și sunt rotunjite la 1 milimetru.**

***** Distanța dintre puncte este formată din segmente cumulate ce sunt mai mici decât valoarea 1 milimetru.**

**DATE DESPRE IMOBILUL NR. 1041**

Oficiul de Cadastru și Publicitate Imobiliară PRAHOVA
 Biroul de Cadastru și Publicitate Imobiliară Ploiești

A. Partea I. Descrierea imobilului

TEREN Extravilan

Adresa: Jud. Prahova

Nr. Crt	Nr cadastral Nr. topografic	Suprafața* (mp)	Observații / Referințe
A1		Din acte: 0 Masurata: 5.000	Sector cadastral:25 Teren neimprejmuit;

B. Partea II. Proprietari și acte

Inscrieri privitoare la dreptul de proprietate și alte drepturi reale		Referințe
/		
Act Normativ nr. 7, din 13/03/1996 emis de PARLAMENTUL ROMANIEI;		
B1	Intabulare, drept de PROPRIETATE, dobandit prin Lege, cota actuala 1/1, cota initiala 1/1 1) UAT TÂRGȘORU-VECHI, CIF:999999999999, Teren la dispozitia comisiei locale de fond funciar in baza Legii 7/1996	A1

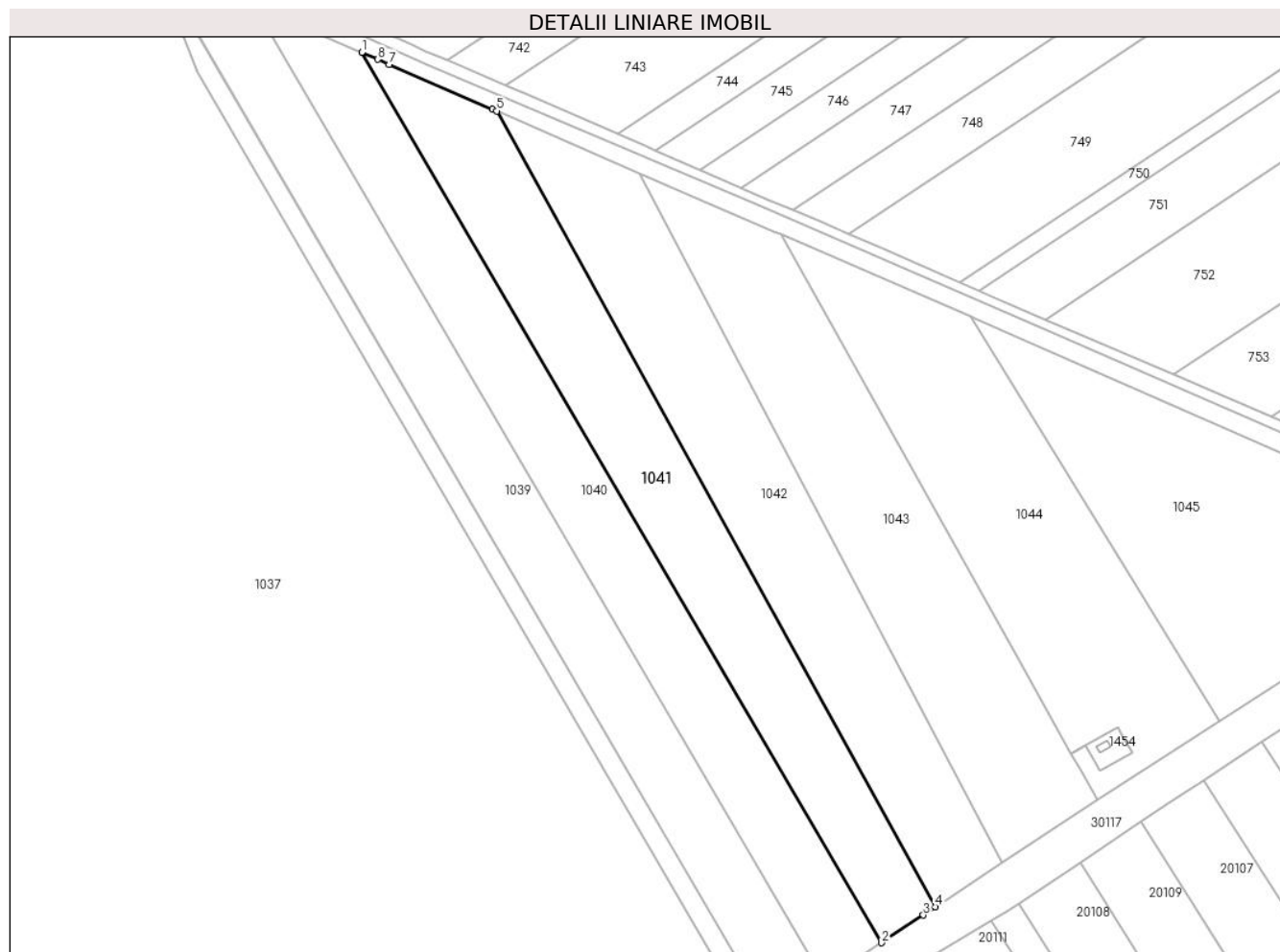
C. Partea III. SARCINI .

Inscrieri privind dezmembramintele dreptului de proprietate, drepturi reale de garanție și sarcini	Referințe
NU SUNT	

Teren

Nr cadastral	Suprafața (mp)*	Observații / Referințe
	Din acte: 0 Masurata: 5.000	

* Suprafața este determinată în planul de proiecție Stereo 70.



Date referitoare la teren

Crt	Categorie folosință	Intra vilan	Suprafața (mp)	Tarla	Parcelă	Nr. topo	Observații / Referințe
1	arabil	NU	5.000	58	348/5	-	

Lungime Segmente

1) Valorile lungimilor segmentelor sunt obținute din proiecție în plan.

Punct început	X / Y	Punct sfârșit	X / Y	Lungime segment (** (m)
1	571.618,7 376.205,861	2	571.753,574 375.974,826	267.522
2	571.753,574 375.974,826	3	571.764,401 375.982,035	13.007
3	571.764,401 375.982,035	4	571.767,577 375.984,183	3.834
4	571.767,577 375.984,183	5	571.653,735 376.190,654	235.776
5	571.653,735 376.190,654	6	571.652,678 376.191,112	1.152

Punct început	X / Y	Punct sfârșit	X / Y	Lungime segment (** (m)
6	571.652,678 376.191,112	7	571.625,813 376.202,771	29.286
7	571.625,813 376.202,771	8	571.622,903 376.204,041	3.175
8	571.622,903 376.204,041	1	571.618,7 376.205,861	4.58

** Lungimile segmentelor sunt determinate în planul de proiecție Stereo 70 și sunt rotunjite la 1 milimetru.

*** Distanța dintre puncte este formată din segmente cumulate ce sunt mai mici decât valoarea 1 milimetru.

**DATE DESPRE IMOBILUL NR. 1042**

Oficiul de Cadastru și Publicitate Imobiliară PRAHOVA
Biroul de Cadastru și Publicitate Imobiliară Ploiești

A. Partea I. Descrierea imobilului

TEREN Extravilan

Adresa: Jud. Prahova

Nr. Crt	Nr cadastral Nr. topografic	Suprafața* (mp)	Observații / Referințe
A1		5.000	Sector cadastral:25 Teren neimprejmut;

B. Partea II. Proprietari și acte

Inscrieri privitoare la dreptul de proprietate și alte drepturi reale	Referințe
/	
Act Administrativ nr. 23145, din 09/03/1995 emis de CJSDPAT PRAHOVA;	
B1	A1
Intabulare, drept de PROPRIETATE, dobandit prin Reconstituire, cota actuala 1/1, cota initiala 1/1	
1) MIHĂILĂ IOSIF, Lipsă CNP.	
2) MIHĂILĂ EMIL, Lipsă CNP.	
3) AGA LIDIA, Lipsă CNP.	
4) MIHĂILĂ CORNEL, Lipsă CNP.	

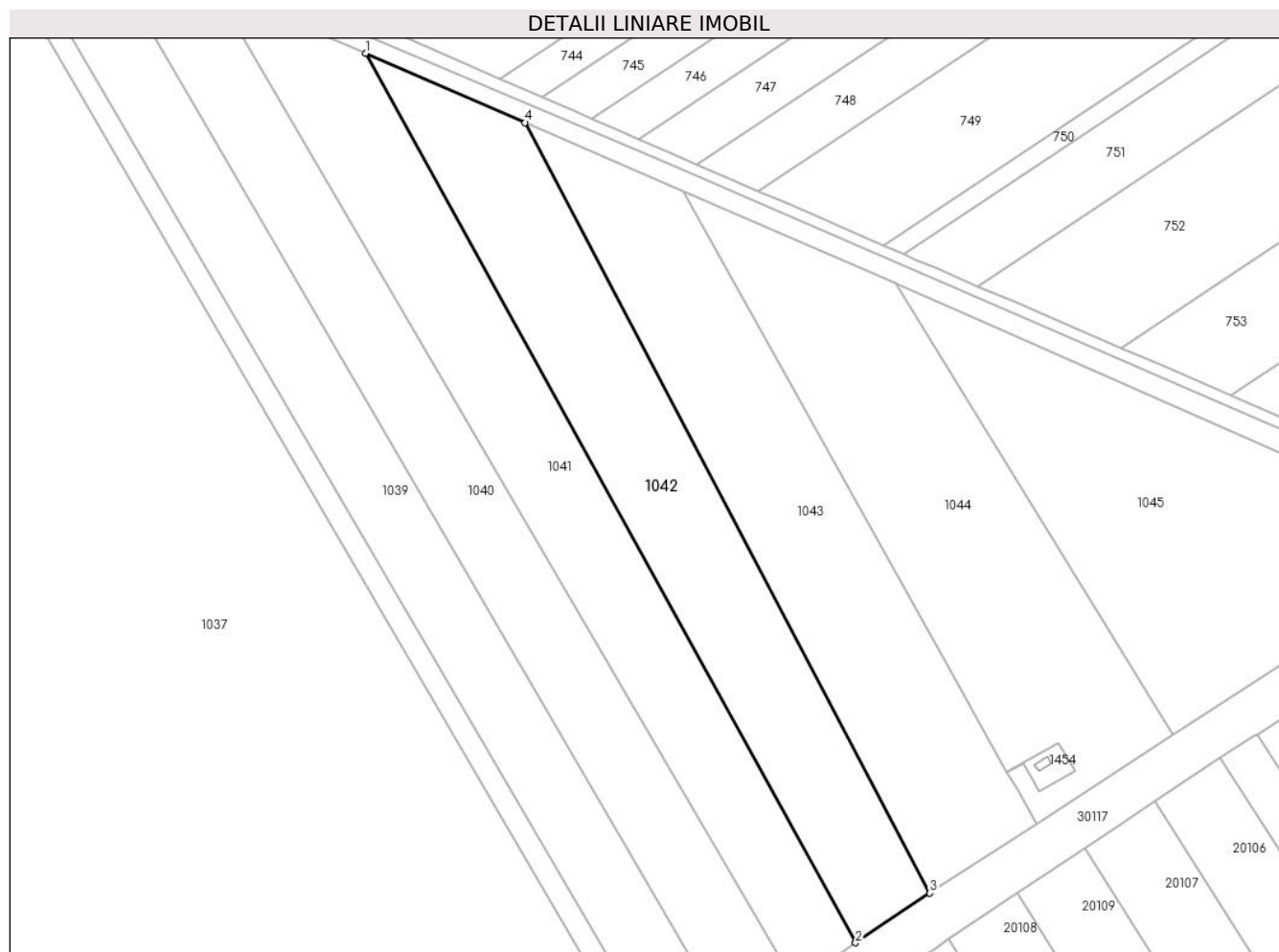
C. Partea III. SARCINI .

Inscrieri privind dezmembramintele dreptului de proprietate, drepturi reale de garanție și sarcini	Referințe
NU SUNT	

Teren

Nr cadastral	Suprafața (mp)*	Observații / Referințe
	5.000	

* Suprafața este determinată în planul de proiecție Stereo 70.



Date referitoare la teren

Crt	Categorie folosință	Intra vilan	Suprafața (mp)	Tarla	Parcelă	Nr. topo	Observații / Referințe
1	arabil	NU	5.000	58	348/4	-	

Lungime Segmente

1) Valorile lungimilor segmentelor sunt obținute din proiecție în plan.

Punct început	X / Y	Punct sfârșit	X / Y	Lungime segment (** (m)
1	571.653,735 376.190,654	2	571.767,577 375.984,183	235.776
2	571.767,577 375.984,183	3	571.784,847 375.995,689	20.752
3	571.784,847 375.995,689	4	571.690,852 376.174,545	202.051
4	571.690,852 376.174,545	1	571.653,735 376.190,654	40.462

** Lungimile segmentelor sunt determinate în planul de proiecție Stereo 70 și sunt rotunjite la 1 milimetru.

***** Distanţa dintre puncte este formată din segmente cumulate ce sunt mai mici decât valoarea 1 milimetru.**

**DATE DESPRE IMOBILUL NR. 1043**

Oficiul de Cadastru și Publicitate Imobiliară PRAHOVA
Biroul de Cadastru și Publicitate Imobiliară Ploiești

A. Partea I. Descrierea imobilului

TEREN Necunoscut

Adresa: Loc. Târgsoru Vechi, Jud. Prahova

Nr. Crt	Nr cadastral Nr. topografic	Suprafața* (mp)	Observații / Referințe
A1		5.000	Sector cadastral:25 Teren neimprejmuit;

B. Partea II. Proprietari și acte

Inscrieri privitoare la dreptul de proprietate și alte drepturi reale		Referințe
/		
Act Administrativ nr. 23146, din 09/03/1995 emis de CJSDPAT PRAHOVA;		
B1	Intabulare, drept de PROPRIETATE, dobandit prin Reconstituire, cota actuala 1/1, cota initiala 1/1 1) CARZOL AUREL, Lipsă CNP.	A1

C. Partea III. SARCINI .

Inscrieri privind dezmembramintele dreptului de proprietate, drepturi reale de garanție și sarcini	Referințe
NU SUNT	

Teren

Nr cadastral	Suprafața (mp)*	Observații / Referințe
	5.000	

* Suprafața este determinată în planul de proiecție Stereo 70.



Date referitoare la teren

Crt	Categorie folosință	Intravilan	Suprafața (mp)	Tarla	Parcelă	Nr. topo	Observații / Referințe
1	arabil	DA	119	58	-	-	
2	arabil	NU	4.881	58	348/3	-	

Lungime Segmente

1) Valorile lungimilor segmentelor sunt obținute din proiecție în plan.

Punct început	X / Y	Punct sfârșit	X / Y	Lungime segment (** (m)
1	571.727,549 376.158,62	2	571.725,61 376.159,462	2.114
2	571.725,61 376.159,462	3	571.690,852 376.174,545	37.89
3	571.690,852 376.174,545	4	571.784,847 375.995,689	202.051
4	571.784,847 375.995,689	5	571.809,595 376.011,803	29.532

Punct început	X / Y	Punct sfârșit	X / Y	Lungime segment (** (m)
5	571.809,595 376.011,803	6	571.805,059 376.019,743	9.144
6	571.805,059 376.019,743	7	571.802,757 376.023,772	4.64
7	571.802,757 376.023,772	8	571.802,752 376.023,781	0.01
8	571.802,752 376.023,781	9	571.789,478 376.047,581	27.251
9	571.789,478 376.047,581	10	571.789,472 376.047,592	0.013
10	571.789,472 376.047,592	1	571.727,549 376.158,62	127.129

** Lungimile segmentelor sunt determinate în planul de proiecție Stereo 70 și sunt rotunjite la 1 milimetru.

*** Distanța dintre puncte este formată din segmente cumulate ce sunt mai mici decât valoarea 1 milimetru.

**DATE DESPRE IMOBILUL NR. 1044**

Oficiul de Cadastru și Publicitate Imobiliară PRAHOVA
Biroul de Cadastru și Publicitate Imobiliară Ploiești

A. Partea I. Descrierea imobilului

TEREN Necunoscut

Adresa: Loc. Târgșoru Vechi, Jud. Prahova

Nr. Crt	Nr cadastral Nr. topografic	Suprafața* (mp)	Observații / Referințe
A1		Din acte: 0 Masurata: 5.000	Sector cadastral:25 Teren neimprejmuit;

B. Partea II. Proprietari și acte

Inscrieri privitoare la dreptul de proprietate și alte drepturi reale		Referințe
/		
Act Normativ nr. 7, din 13/03/1996 emis de PARLAMENTUL ROMANIEI (CONFORM ART 13 ALIN 15);		
B1	Inscrierea provizorie, drept de PROPRIETATE, dobandit prin Lege, cota actuala 1/1, cota initiala 1/1 1) UAT TÂRGȘORU-VECHI, CIF:0000000000000, PROPRIETAR NEIDENTIFICAT	A1

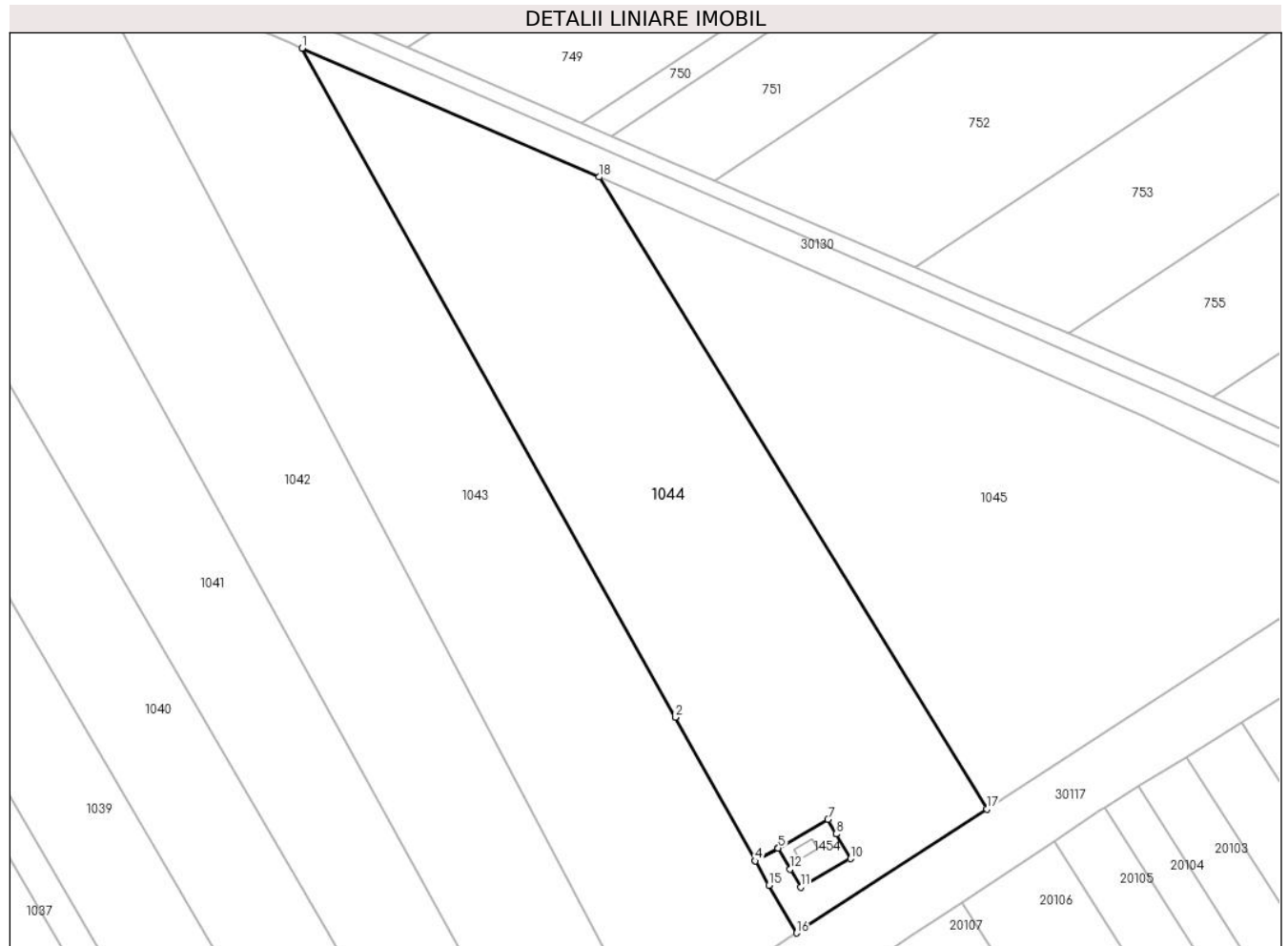
C. Partea III. SARCINI .

Inscrieri privind dezmembramintele dreptului de proprietate, drepturi reale de garanție și sarcini	Referințe
NU SUNT	

Teren

Nr cadastral	Suprafața (mp)*	Observații / Referințe
	Din acte: 0 Masurata: 5.000	

* Suprafața este determinată în planul de proiecție Stereo 70.



Date referitoare la teren

Crt	Categorie folosință	Intravilan	Suprafața (mp)	Tarla	Parcelă	Nr. topo	Observații / Referințe
1	arabil	NU	4.153	58	348/2	-	
2	arabil	DA	828	58	348/2	-	
3	arabil	DA	19	58	348/2	-	

Lungime Segmente

1) Valorile lungimilor segmentelor sunt obținute din proiecție în plan.

Punct început	X / Y	Punct sfârșit	X / Y	Lungime segment (** (m)
1	571.727,549 376.158,62	2	571.789,472 376.047,592	127.129
2	571.789,472 376.047,592	3	571.789,478 376.047,581	0.013
3	571.789,478 376.047,581	4	571.802,752 376.023,781	27.251

Punct început	X / Y	Punct sfârșit	X / Y	Lungime segment (** (m)
4	571.802,752 376.023,781	5	571.806,582 376.025,906	4.38
5	571.806,582 376.025,906	6	571.806,581 376.025,909	0.003
6	571.806,581 376.025,909	7	571.814,82 376.030,64	9.501
7	571.814,82 376.030,64	8	571.816,193 376.028,248	2.758
8	571.816,193 376.028,248	9	571.816,204 376.028,228	0.023
9	571.816,204 376.028,228	10	571.818,55 376.024,14	4.713
10	571.818,55 376.024,14	11	571.810,31 376.019,41	9.501
11	571.810,31 376.019,41	12	571.808,58 376.022,424	3.475
12	571.808,58 376.022,424	13	571.806,587 376.025,898	4.005
13	571.806,587 376.025,898	14	571.802,757 376.023,772	4.38
14	571.802,757 376.023,772	15	571.805,059 376.019,743	4.64
15	571.805,059 376.019,743	16	571.809,595 376.011,803	9.144
16	571.809,595 376.011,803	17	571.841,216 376.032,393	37.734
17	571.841,216 376.032,393	18	571.776,821 376.137,237	123.041
18	571.776,821 376.137,237	1	571.727,549 376.158,62	53.712

** Lungimile segmentelor sunt determinate în planul de proiecție Stereo 70 și sunt rotunjite la 1 milimetru.

*** Distanța dintre puncte este formată din segmente cumulate ce sunt mai mici decât valoarea 1 milimetru.

**DATE DESPRE IMOBILUL NR. 1045**

Oficiul de Cadastru și Publicitate Imobiliară PRAHOVA
Biroul de Cadastru și Publicitate Imobiliară Ploiești

A. Partea I. Descrierea imobilului

TEREN Extravilan

Adresa: Jud. Prahova

Nr. Crt	Nr cadastral Nr. topografic	Suprafața* (mp)	Observații / Referințe
A1	25987	5.100	Sector cadastral:25 Teren neimprejmuț;

B. Partea II. Proprietari și acte

Inscrieri privitoare la dreptul de proprietate și alte drepturi reale		Referințe
57172 / 22/08/2013		
Act Administrativ nr. 45, din 03/07/2013 emis de CONSILIUL LOCAL TIRGȘORU VECHI;		
B1	Intabulare, drept de PROPRIETATE, dobândit prin Lege, cota actuala 1/1, cota initiala 1/1 1) COMUNA TÎRĞȘORU VECHI, CIF:2845230, -DOMENIU PRIVAT	A1
B2	Intabulare, drept de ADMINISTRARE, cota actuala 1/1, cota initiala 1/1 1) CONSILIUL LOCAL TIRGȘORU VECHI, CIF:9999999999999, LIPSA CNP	A1
18456 / 24/02/2016		
Act Normativ nr. 17, din 07/03/2014 emis de Parlamentul Romaniei;		
B3	Imobil aflat sub incidenta art.3 alin.(1) din Legea 17/2014	A1

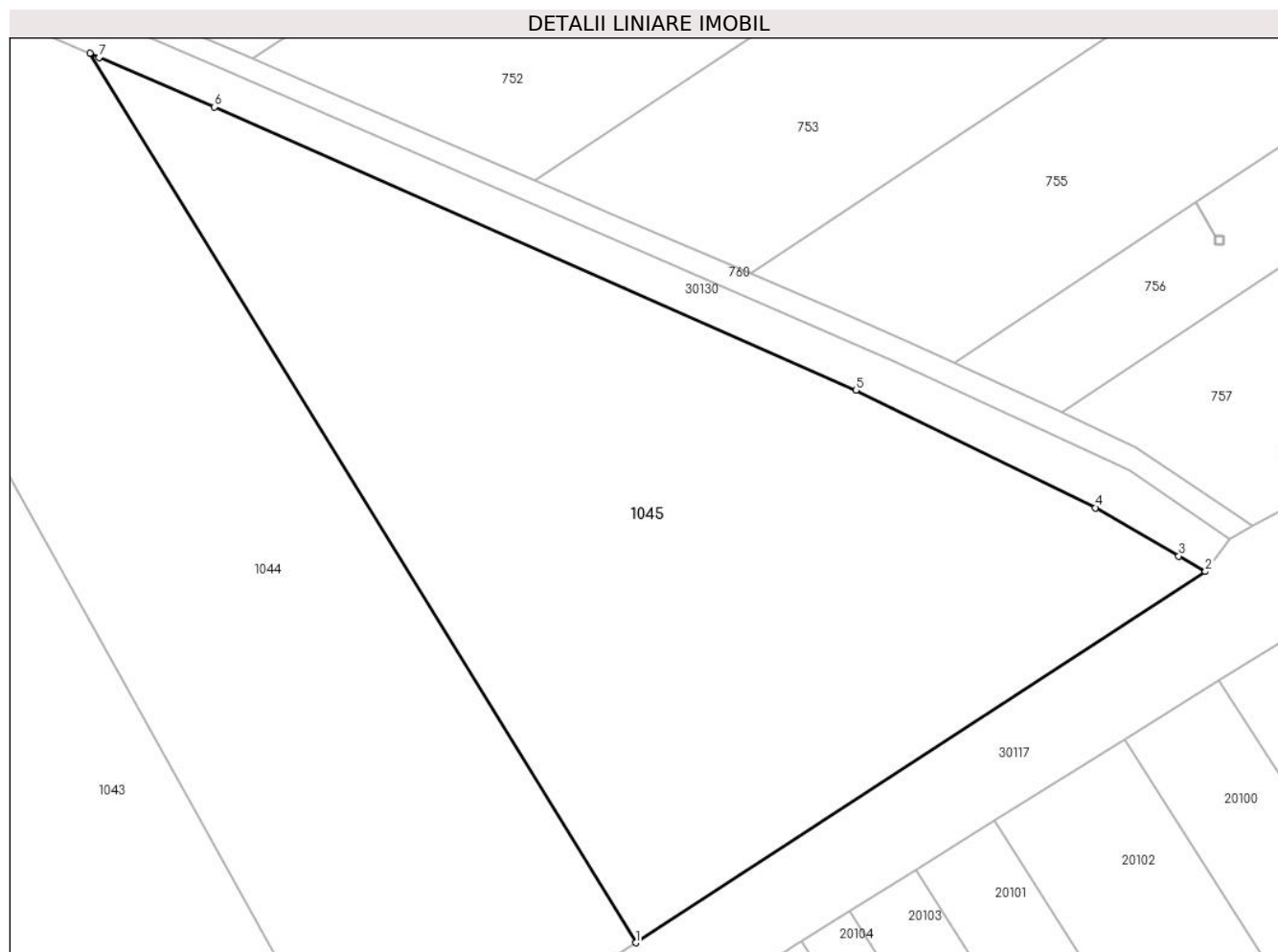
C. Partea III. SARCINI .

Inscrieri privind dezmembramintele dreptului de proprietate, drepturi reale de garanție și sarcini	Referințe
NU SUNT	

Teren

Nr cadastral	Suprafața (mp)*	Observații / Referințe
25987	5.100	

* Suprafața este determinată în planul de proiecție Stereo 70.



Date referitoare la teren

Crt	Categorie folosință	Intravilan	Suprafața (mp)	Tarla	Parcelă	Nr. topo	Observații / Referințe
1	curți constructii	NU	5.100	58	348/1	-	NU ESTE IMPREJMUIT

Lungime Segmente

1) Valorile lungimilor segmentelor sunt obținute din proiecție în plan.

Punct început	X / Y	Punct sfârșit	X / Y	Lungime segment (** (m)
1	571.841,216 376.032,393	2	571.908,406 376.076,142	80.178
2	571.908,406 376.076,142	3	571.905,249 376.077,976	3.651
3	571.905,249 376.077,976	4	571.895,448 376.083,671	11.335
4	571.895,448 376.083,671	5	571.867,162 376.097,515	31.492
5	571.867,162 376.097,515	6	571.791,508 376.130,921	82.701

Punct început	X / Y	Punct sfârșit	X / Y	Lungime segment (** (m)
6	571.791,508 376.130,921	7	571.777,931 376.136,756	14.778
7	571.777,931 376.136,756	8	571.776,821 376.137,237	1.21
8	571.776,821 376.137,237	1	571.841,216 376.032,393	123.041

** Lungimile segmentelor sunt determinate în planul de proiecție Stereo 70 și sunt rotunjite la 1 milimetru.

*** Distanța dintre puncte este formată din segmente cumulate ce sunt mai mici decât valoarea 1 milimetru.

**DATE DESPRE IMOBILUL NR. 1046**

Oficiul de Cadastru și Publicitate Imobiliară PRAHOVA
Biroul de Cadastru și Publicitate Imobiliară Ploiești

A. Partea I. Descrierea imobilului

TEREN Necunoscut

Adresa: Loc. Târgsoru Vechi, Jud. Prahova, T11, PARC. PD48/1 - PD 51/15

Nr. Crt	Nr cadastral Nr. topografic	Suprafața* (mp)	Observații / Referințe
A1	29487	Din acte: 1.341.217 Masurata: 1.341.229	Sector cadastral:15 Teren neimprejmut;

B. Partea II. Proprietari și acte

Inscrieri privitoare la dreptul de proprietate și alte drepturi reale		Referințe
71051 / 27/05/2022		
Act Notarial nr. 282, din 23/05/2022 emis de NP Cosma ANDREEA;		
B4	Intabulare, drept de PROPRIETATEcumparare, dobandit prin Conventie, cota actuala 1320367/1341217, cota initiala 1320367/1341217 1) FERUCCIO COM SRL, CIF:9363310	A1
Act Notarial nr. 283, din 23/05/2022 emis de NP Cosma ANDREEA;		
B5	Intabulare, drept de PROPRIETATEdare in plata, dobandit prin Conventie, cota actuala 20850/1341217, cota initiala 20850/1341217 1) SC WOMA ECOSERV CONSTRUCT SRL, CIF:22936619	A1

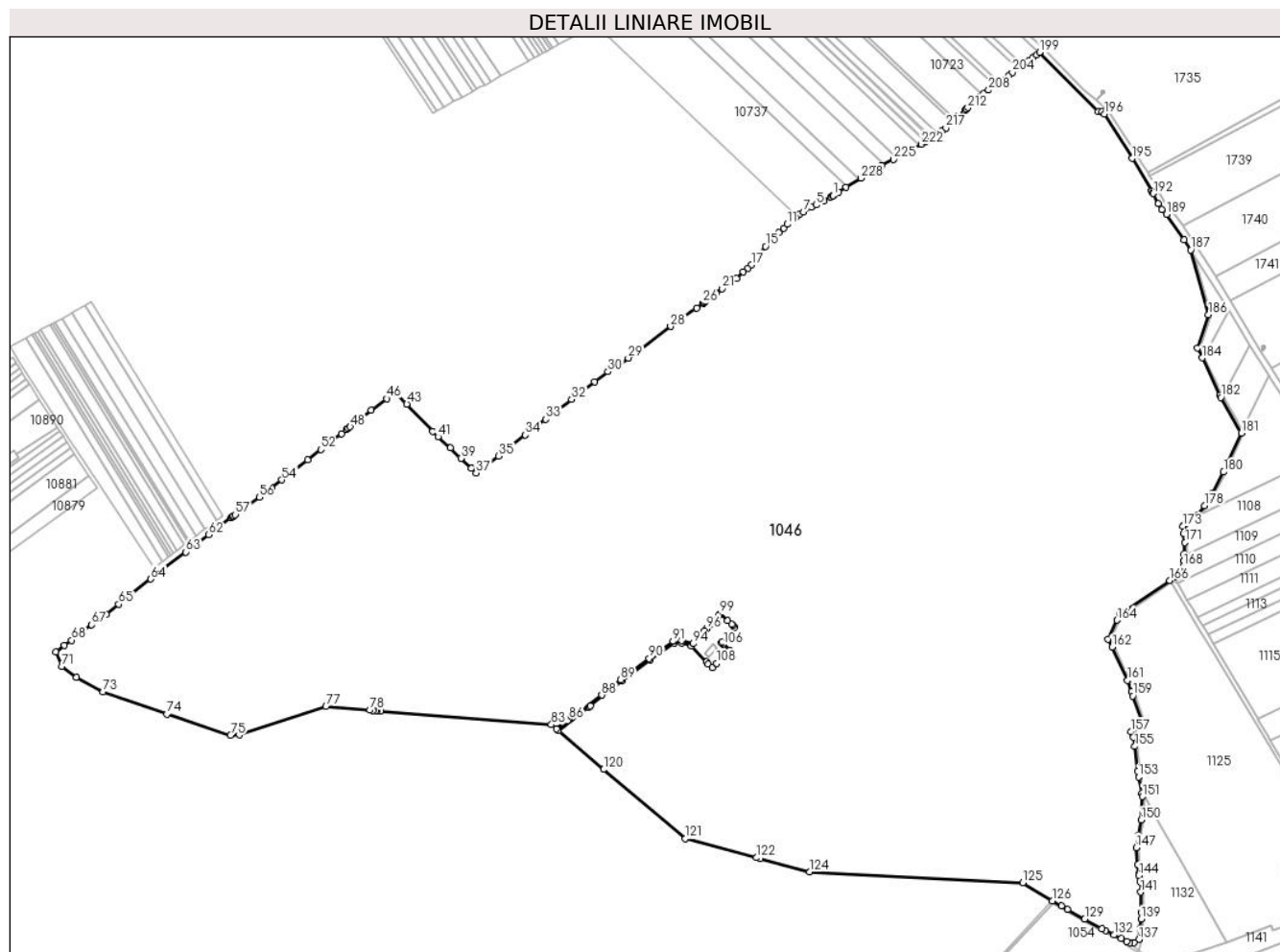
C. Partea III. SARCINI .

Inscrieri privind dezmembramintele dreptului de proprietate, drepturi reale de garanție și sarcini	Referințe
NU SUNT	

Teren

Nr cadastral	Suprafața (mp)*	Observații / Referințe
29487	Din acte: 1.341.217 Masurata: 1.341.229	

* Suprafața este determinată în planul de proiecție Stereo 70.



Date referitoare la teren

Crt	Categorie folosință	Intra vilan	Suprafața (mp)	Tarla	Parcelă	Nr. topo	Observații / Referințe
1	padure	NU	94.413	11	48/1	-	
2	drum	NU	1.577	11	48/2	-	
3	padure	NU	116.673	11	49/1	-	
4	drum	NU	2.371	11	49/2	-	
5	padure	NU	277.003	11	51/1	-	
6	drum	NU	1.703	11	51/2	-	
7	padure	NU	100.180	11	51/3	-	
8	drum	NU	1.466	11	51/4	-	
9	padure	NU	124.542	11	51/5	-	
10	drum	NU	6.904	11	51/6	-	
11	padure	NU	104.212	11	51/7	-	
12	drum	NU	1.571	11	51/8	-	
13	padure	NU	116.561	11	51/9	-	
14	drum	NU	2.043	11	51/10	-	
15	padure	NU	208.471	11	51/11	-	

Crt	Categorie folosință	Intravilan	Suprafața (mp)	Tarla	Parcelă	Nr. topo	Observații / Referințe
16	drum	NU	2.222	11	51/12	-	
17	padure	NU	158.434	11	51/13	-	
18	drum	NU	996	11	51/14	-	
19	padure	NU	18.292	11	51/15	-	
21	padure	DA	936	11	51/13	-	
22	padure	DA	384	11	51/11	-	
23	padure	DA	274	11	51/11	-	

Lungime Segmente

1) Valorile lungimilor segmentelor sunt obținute din proiecție în plan.

Punct început	X / Y	Punct sfârșit	X / Y	Lungime segment	Punct început	X / Y	Punct sfârșit	X / Y	Lungime segment	Punct început	X / Y	Punct sfârșit	X / Y	Lungime segment
1	571.926,688 378.919,319	2	571.925,821 378.918,795	1.013	2	571.925,821 378.918,795	3	571.923,029 378.917,107	3.263	3	571.923,029 378.917,107	4	571.911,657 378.910,23	13.29
4	571.911,657 378.910,23	5	571.899,392 378.903,873	13.815	5	571.899,392 378.903,873	6	571.891,697 378.899,89	8.665	6	571.891,697 378.899,89	7	571.878,708 378.892,634	14.878
7	571.878,708 378.892,634	8	571.873,633 378.889,688	5.868	8	571.873,633 378.889,688	9	571.868,557 378.886,087	6.224	9	571.868,557 378.886,087	10	571.862,528 378.881,078	7.838
10	571.862,528 378.881,078	11	571.852,741 378.872,573	12.966	11	571.852,741 378.872,573	12	571.846,869 378.866,477	8.464	12	571.846,869 378.866,477	13	571.839,191 378.859,478	10.389
13	571.839,191 378.859,478	14	571.830,232 378.850,898	12.405	14	571.830,232 378.850,898	15	571.817,434 378.836,75	19.078	15	571.817,434 378.836,75	16	571.801,864 378.815,442	26.39
16	571.801,864 378.815,442	17	571.794,937 378.806,93	10.974	17	571.794,937 378.806,93	18	571.788,875 378.801,304	8.27	18	571.788,875 378.801,304	19	571.781,082 378.795,244	9.872
19	571.781,082 378.795,244	20	571.769,974 378.785,134	15.02	20	571.769,974 378.785,134	21	571.746,49 378.768,314	28.886	21	571.746,49 378.768,314	22	571.737,006 378.761,04	11.952
22	571.737,006 378.761,04	23	571.720,701 378.748,534	20.549	23	571.720,701 378.748,534	24	571.719,341 378.747,491	1.714	24	571.719,341 378.747,491	25	571.717,342 378.745,958	2.519
25	571.717,342 378.745,958	26	571.716,1 378.745,005	1.565	26	571.716,1 378.745,005	27	571.705,83 378.737,128	12.943	27	571.705,83 378.737,128	28	571.663,418 378.706,992	52.028
28	571.663,418 378.706,992	29	571.594,718 378.655,833	85.656	29	571.594,718 378.655,833	30	571.561,935 378.633,727	39.54	30	571.561,935 378.633,727	31	571.540,497 378.617,376	26.962
31	571.540,497 378.617,376	32	571.502,906 378.588,733	47.26	32	571.502,906 378.588,733	33	571.461,324 378.556,297	52.737	33	571.461,324 378.556,297	34	571.427,997 378.531,055	41.807
34	571.427,997 378.531,055	35	571.384,444 378.496,818	55.399	35	571.384,444 378.496,818	36	571.361,809 378.479,847	28.291	36	571.361,809 378.479,847	37	571.348,053 378.469,663	17.116
37	571.348,053 378.469,663	38	571.340,479 378.477,409	10.834	38	571.340,479 378.477,409	39	571.323,328 378.493,249	23.347	39	571.323,328 378.493,249	40	571.306,508 378.510,007	23.743
40	571.306,508 378.510,007	41	571.286,2 378.528,063	27.174	41	571.286,2 378.528,063	42	571.277,345 378.536,481	12.218	42	571.277,345 378.536,481	43	571.235,78 378.581,206	61.057
43	571.235,78 378.581,206	44	571.216,635 378.600,806	27.399	44	571.216,635 378.600,806	45	571.215,394 378.599,715	1.652	45	571.215,394 378.599,715	46	571.202,899 378.590,082	15.777
46	571.202,899 378.590,082	47	571.178,011 378.571,277	31.194	47	571.178,011 378.571,277	48	571.143,899 378.544,4	43.428	48	571.143,899 378.544,4	49	571.140,749 378.541,918	4.01
49	571.140,749 378.541,918	50	571.138,023 378.539,769	3.471	50	571.138,023 378.539,769	51	571.129,822 378.533,308	10.44	51	571.129,822 378.533,308	52	571.096,236 378.507,466	42.377
52	571.096,236 378.507,466	53	571.075,077 378.490,402	27.182	53	571.075,077 378.490,402	54	571.032,997 378.458,187	52.996	54	571.032,997 378.458,187	55	571.015,852 378.445,332	21.429
55	571.015,852 378.445,332	56	570.996,207 378.430,262	24.759	56	570.996,207 378.430,262	57	570.957,812 378.401,965	47.696	57	570.957,812 378.401,965	58	570.954,527 378.399,605	4.045
58	570.954,527 378.399,605	59	570.953,568 378.398,899	1.191	59	570.953,568 378.398,899	60	570.951,485 378.397,367	2.586	60	570.951,485 378.397,367	61	570.950,358 378.396,512	1.415
61	570.950,358 378.396,512	62	570.914,68 378.369,447	44.782	62	570.914,68 378.369,447	63	570.877,582 378.341,159	46.653	63	570.877,582 378.341,159	64	570.820,655 378.297,51	71.735
64	570.820,655 378.297,51	65	570.768,36 378.256,78	66.285	65	570.768,36 378.256,78	66	570.747,557 378.240,321	26.527	66	570.747,557 378.240,321	67	570.724,59 378.223,388	28.534
67	570.724,59 378.223,388	68	570.692,026 378.198,335	41.086	68	570.692,026 378.198,335	69	570.680,217 378.189,606	14.685	69	570.680,217 378.189,606	70	570.667,049 378.179,16	16.808

Punct început	X / Y	Punct sfârșit	X / Y	Lungime segment	Punct început	X / Y	Punct sfârșit	X / Y	Lungime segment	Punct început	X / Y	Punct sfârșit	X / Y	Lungime segment
70	570.667,049 378.179,16	71	570.676,201 378.155,673	25.207	71	570.676,201 378.155,673	72	570.700,147 378.137,937	29.799	72	570.700,147 378.137,937	73	570.743,034 378.114,554	48.847
73	570.743,034 378.114,554	74	570.846,399 378.078,6	109.44	74	570.846,399 378.078,6	75	570.950,043 378.043,992	109.269	75	570.950,043 378.043,992	76	570.964,518 378.045,125	14.519
76	570.964,518 378.045,125	77	571.104,432 378.090,673	147.141	77	571.104,432 378.090,673	78	571.175,511 378.085,011	71.304	78	571.175,511 378.085,011	79	571.180,869 378.084,584	5.375
79	571.180,869 378.084,584	80	571.186,16 378.084,163	5.308	80	571.186,16 378.084,163	81	571.187,693 378.084,041	1.538	81	571.187,693 378.084,041	82	571.193,04 378.083,615	5.364
82	571.193,04 378.083,615	83	571.470,049 378.061,55	277.886	83	571.470,049 378.061,55	84	571.478,127 378.054,579	10.67	84	571.478,127 378.054,579	85	571.495,942 378.067,472	21.991
85	571.495,942 378.067,472	86	571.499,137 378.069,864	3.991	86	571.499,137 378.069,864	87	571.501,905 378.071,934	3.456	87	571.501,905 378.071,934	88	571.551,804 378.109,274	62.323
88	571.551,804 378.109,274	89	571.582,22 378.134,539	39.541	89	571.582,22 378.134,539	90	571.628,406 378.168,958	57.6	90	571.628,406 378.168,958	91	571.667,475 378.196,602	47.86
91	571.667,475 378.196,602	92	571.669,455 378.197,602	2.218	92	571.669,455 378.197,602	93	571.681,625 378.197,685	12.17	93	571.681,625 378.197,685	94	571.699,867 378.192,516	18.96
94	571.699,867 378.192,516	95	571.718,89 378.213,924	28.639	95	571.718,89 378.213,924	96	571.721,416 378.216,685	3.742	96	571.721,416 378.216,685	97	571.729,381 378.225,391	11.8
97	571.729,381 378.225,391	98	571.741,32 378.238,441	17.687	98	571.741,32 378.238,441	99	571.743,55 378.240,879	3.304	99	571.743,55 378.240,879	100	571.755,658 378.230,033	16.255
100	571.755,658 378.230,033	101	571.762,21 378.224,165	8.796	101	571.762,21 378.224,165	102	571.764,67 378.221,961	3.303	102	571.764,67 378.221,961	103	571.767,588 378.219,348	3.917
103	571.767,588 378.219,348	104	571.746,643 378.195,684	31.602	104	571.746,643 378.195,684	105	571.745,463 378.194,351	1.78	105	571.745,463 378.194,351	106	571.748,501 378.191,662	4.057
106	571.748,501 378.191,662	107	571.759,285 378.182,117	14.401	107	571.759,285 378.182,117	108	571.737,775 378.160,705	30.351	108	571.737,775 378.160,705	109	571.730,788 378.153,751	9.858
109	571.730,788 378.153,751	110	571.724,748 378.160,071	8.742	110	571.724,748 378.160,071	111	571.721,819 378.163,136	4.239	111	571.721,819 378.163,136	112	571.696,915 378.189,195	36.046
112	571.696,915 378.189,195	113	571.681,083 378.193,681	16.455	113	571.681,083 378.193,681	114	571.669,482 378.193,602	11.601	114	571.669,482 378.193,602	115	571.630,343 378.166,187	47.785
115	571.630,343 378.166,187	116	571.584,679 378.131,762	57.186	116	571.584,679 378.131,762	117	571.533,484 378.091,862	64.907	117	571.533,484 378.091,862	118	571.531,314 378.090,17	2.752
118	571.531,314 378.090,17	119	571.481,696 378.051,499	62.908	119	571.481,696 378.051,499	120	571.554,459 377.988,707	96.111	120	571.554,459 377.988,707	121	571.687,465 377.876,597	173.952
121	571.687,465 377.876,597	122	571.802,55 377.845,699	119.161	122	571.802,55 377.845,699	123	571.808,315 377.844,151	5.969	123	571.808,315 377.844,151	124	571.888,531 377.822,615	83.057
124	571.888,531 377.822,615	125	572.234,758 377.804,933	346.678	125	572.234,758 377.804,933	126	572.282,329 377.775,61	55.882	126	572.282,329 377.775,61	127	572.297,202 377.767,291	17.041
127	572.297,202 377.767,291	128	572.306,926 377.761,852	11.142	128	572.306,926 377.761,852	129	572.335,018 377.746,138	32.188	129	572.335,018 377.746,138	130	572.362,489 377.730,772	31.476
130	572.362,489 377.730,772	131	572.368,855 377.727,211	7.294	131	572.368,855 377.727,211	132	572.382,515 377.720,409	15.26	132	572.382,515 377.720,409	133	572.393,996 377.714,692	12.826
133	572.393,996 377.714,692	134	572.403,245 377.710,086	10.332	134	572.403,245 377.710,086	135	572.407,851 377.707,793	5.145	135	572.407,851 377.707,793	136	572.414,618 377.708,252	6.783
136	572.414,618 377.708,252	137	572.422,571 377.712,906	9.215	137	572.422,571 377.712,906	138	572.424,819 377.730,877	18.111	138	572.424,819 377.730,877	139	572.426,72 377.746,067	15.308
139	572.426,72 377.746,067	140	572.426,473 377.756,616	10.552	140	572.426,473 377.756,616	141	572.425,695 377.789,858	33.251	141	572.425,695 377.789,858	142	572.425,329 377.805,476	15.622
142	572.425,329 377.805,476	143	572.424,812 377.807,834	2.414	143	572.424,812 377.807,834	144	572.422,794 377.817,051	9.435	144	572.422,794 377.817,051	145	572.422,246 377.819,55	2.558
145	572.422,246 377.819,55	146	572.420,946 377.834,185	14.693	146	572.420,946 377.834,185	147	572.418,468 377.862,082	28.007	147	572.418,468 377.862,082	148	572.422,166 377.881,771	20.033
148	572.422,166 377.881,771	149	572.422,166 377.881,772	0.001	149	572.422,166 377.881,772	150	572.426,872 377.906,823	25.489	150	572.426,872 377.906,823	151	572.428,286 377.944,813	38.016
151	572.428,286 377.944,813	152	572.427,272 377.950,161	5.443	152	572.427,272 377.950,161	153	572.422,268 377.976,555	26.864	153	572.422,268 377.976,555	154	572.420,487 377.985,95	9.562
154	572.420,487 377.985,95	155	572.416,17 378.026,144	40.425	155	572.416,17 378.026,144	156	572.413,701 378.040,952	15.012	156	572.413,701 378.040,952	157	572.409,853 378.049,661	9.521
157	572.409,853 378.049,661	158	572.429,085 378.060,415	22.034	158	572.429,085 378.060,415	159	572.412,996 378.107,826	50.067	159	572.412,996 378.107,826	160	572.410,62 378.114,828	7.394
160	572.410,62 378.114,828	161	572.404,402 378.133,15	19.348	161	572.404,402 378.133,15	162	572.379,188 378.186,969	59.433	162	572.379,188 378.186,969	163	572.372,953 378.200,276	14.695
163	572.372,953 378.200,276	164	572.387,453 378.230,829	33.819	164	572.387,453 378.230,829	165	572.391,817 378.240,025	10.179	165	572.391,817 378.240,025	166	572.473,116 378.295,151	98.226
166	572.473,116 378.295,151	167	572.481,601 378.300,887	10.242	167	572.481,601 378.300,887	168	572.495,29 378.318,756	22.51	168	572.495,29 378.318,756	169	572.495,634 378.326,95	8.201

Punct început	X / Y	Punct sfârșit	X / Y	Lungime segment	Punct început	X / Y	Punct sfârșit	X / Y	Lungime segment	Punct început	X / Y	Punct sfârșit	X / Y	Lungime segment
169	572.495,634 378.326,95	170	572.496,309 378.337,692	10.763	170	572.496,309 378.337,692	171	572.497,418 378.356,657	18.997	171	572.497,418 378.356,657	172	572.494,935 378.371,287	14.839
172	572.494,935 378.371,287	173	572.494,167 378.382,891	11.629	173	572.494,167 378.382,891	174	572.496,576 378.385,202	3.338	174	572.496,576 378.385,202	175	572.499,517 378.388,024	4.076
175	572.499,517 378.388,024	176	572.507,938 378.395,451	11.228	176	572.507,938 378.395,451	177	572.518,452 378.401,407	12.084	177	572.518,452 378.401,407	178	572.529,058 378.416,455	18.41
178	572.529,058 378.416,455	179	572.541,038 378.436,037	22.956	179	572.541,038 378.436,037	180	572.560,128 378.470,95	39.791	180	572.560,128 378.470,95	181	572.588,725 378.534,294	69.5
181	572.588,725 378.534,294	182	572.555,754 378.592,108	66.555	182	572.555,754 378.592,108	183	572.554,001 378.595,587	3.896	183	572.554,001 378.595,587	184	572.525,237 378.656,085	66.988
184	572.525,237 378.656,085	185	572.517,971 378.671,975	17.472	185	572.517,971 378.671,975	186	572.535,639 378.726,287	57.113	186	572.535,639 378.726,287	187	572.507,177 378.831,13	108.638
187	572.507,177 378.831,13	188	572.496,468 378.847,872	19.874	188	572.496,468 378.847,872	189	572.467,896 378.889,023	50.098	189	572.467,896 378.889,023	190	572.460,301 378.896,607	10.733
190	572.460,301 378.896,607	191	572.454,496 378.905,875	10.936	191	572.454,496 378.905,875	192	572.445,821 378.922,649	18.884	192	572.445,821 378.922,649	193	572.445,348 378.923,564	1.03
193	572.445,348 378.923,564	194	572.443,667 378.926,401	3.298	194	572.443,667 378.926,401	195	572.412,254 378.979,4	61.609	195	572.412,254 378.979,4	196	572.366,834 379.051,682	85.368
196	572.366,834 379.051,682	197	572.362,476 379.055,594	5.856	197	572.362,476 379.055,594	198	572.356,648 379.055,65	5.828	198	572.356,648 379.055,65	199	572.261,729 379.151,384	134.813
199	572.261,729 379.151,384	200	572.257,585 379.147,414	5.739	200	572.257,585 379.147,414	201	572.251,629 379.143,618	7.063	201	572.251,629 379.143,618	202	572.244,033 379.137,404	9.814
202	572.244,033 379.137,404	203	572.231,776 379.128,948	14.891	203	572.231,776 379.128,948	204	572.217,564 379.118,718	17.511	204	572.217,564 379.118,718	205	572.211,78 379.114,145	7.373
205	572.211,78 379.114,145	206	572.201,335 379.107,068	12.617	206	572.201,335 379.107,068	207	572.191,409 379.099,388	12.55	207	572.191,409 379.099,388	208	572.179,151 379.090,069	15.398
208	572.179,151 379.090,069	209	572.171,383 379.084,632	9.482	209	572.171,383 379.084,632	210	572.164,304 379.078,678	9.25	210	572.164,304 379.078,678	211	572.153,082 379.069,185	14.699
211	572.153,082 379.069,185	212	572.145,529 379.061,833	10.54	212	572.145,529 379.061,833	213	572.142,566 379.058,949	4.135	213	572.142,566 379.058,949	214	572.140,929 379.057,555	2.15
214	572.140,929 379.057,555	215	572.130,126 379.048,359	14.187	215	572.130,126 379.048,359	216	572.121,355 379.039,376	12.555	216	572.121,355 379.039,376	217	572.109,909 379.028,683	15.664
217	572.109,909 379.028,683	218	572.103,17 379.023,55	8.471	218	572.103,17 379.023,55	219	572.094,934 379.018,096	9.878	219	572.094,934 379.018,096	220	572.085,842 379.012,536	10.657
220	572.085,842 379.012,536	221	572.076,642 379.006,548	10.977	221	572.076,642 379.006,548	222	572.070,356 379.002,53	7.46	222	572.070,356 379.002,53	223	572.057,413 378.994,937	15.006
223	572.057,413 378.994,937	224	572.037,945 378.984,565	22.059	224	572.037,945 378.984,565	225	572.024,895 378.977,721	14.736	225	572.024,895 378.977,721	226	572.005,855 378.967,669	21.531
226	572.005,855 378.967,669	227	571.995,266 378.961,788	12.113	227	571.995,266 378.961,788	228	571.972,161 378.947,459	27.188	228	571.972,161 378.947,459	229	571.948,059 378.932,927	28.144
229	571.948,059 378.932,927	230	571.936,107 378.925,016	14.333	230	571.936,107 378.925,016	231	571.929,369 378.920,941	7.874	231	571.929,369 378.920,941	1	571.926,688 378.919,319	3.133

** Lungimile segmentelor sunt determinate în planul de proiecție Stereo 70 și sunt rotunjite la 1 milimetru.

*** Distanța dintre puncte este formată din segmente cumulate ce sunt mai mici decât valoarea 1 milimetru.

**DATE DESPRE IMOBILUL NR. 1047**

Oficiul de Cadastru și Publicitate Imobiliară PRAHOVA
Biroul de Cadastru și Publicitate Imobiliară Ploiești

A. Partea I. Descrierea imobilului

TEREN Extravilan

Adresa: Jud. Prahova, T10, PARC. PD42/8, DE42/9, PD42/10

Nr. Crt	Nr cadastral Nr. topografic	Suprafața* (mp)	Observații / Referințe
A1	29486	223.122	Sector cadastral:16 Teren neimprejmit;

B. Partea II. Proprietari și acte

Inscrieri privitoare la dreptul de proprietate și alte drepturi reale		Referințe
71030 / 27/05/2022		
Act Notarial nr. 280, din 23/05/2022 emis de NP Cosma ANDREEA;		
B3	Intabulare, drept de PROPRIETATEcumparare, dobandit prin Conventie, cota actuala 220811/223122, cota initiala 220811/223122 1) SC WOMA ECOSERV CONSTRUCT SRL, CIF:22936619	A1
Act Notarial nr. 283, din 23/05/2022 emis de NP Cosma ANDREEA;		
B4	Intabulare, drept de PROPRIETATE(dare in plata), dobandit prin Conventie, cota actuala 2311/223122, cota initiala 2311/223122 1) SC WOMA ECOSERV CONSTRUCT SRL, CIF:22936619	A1

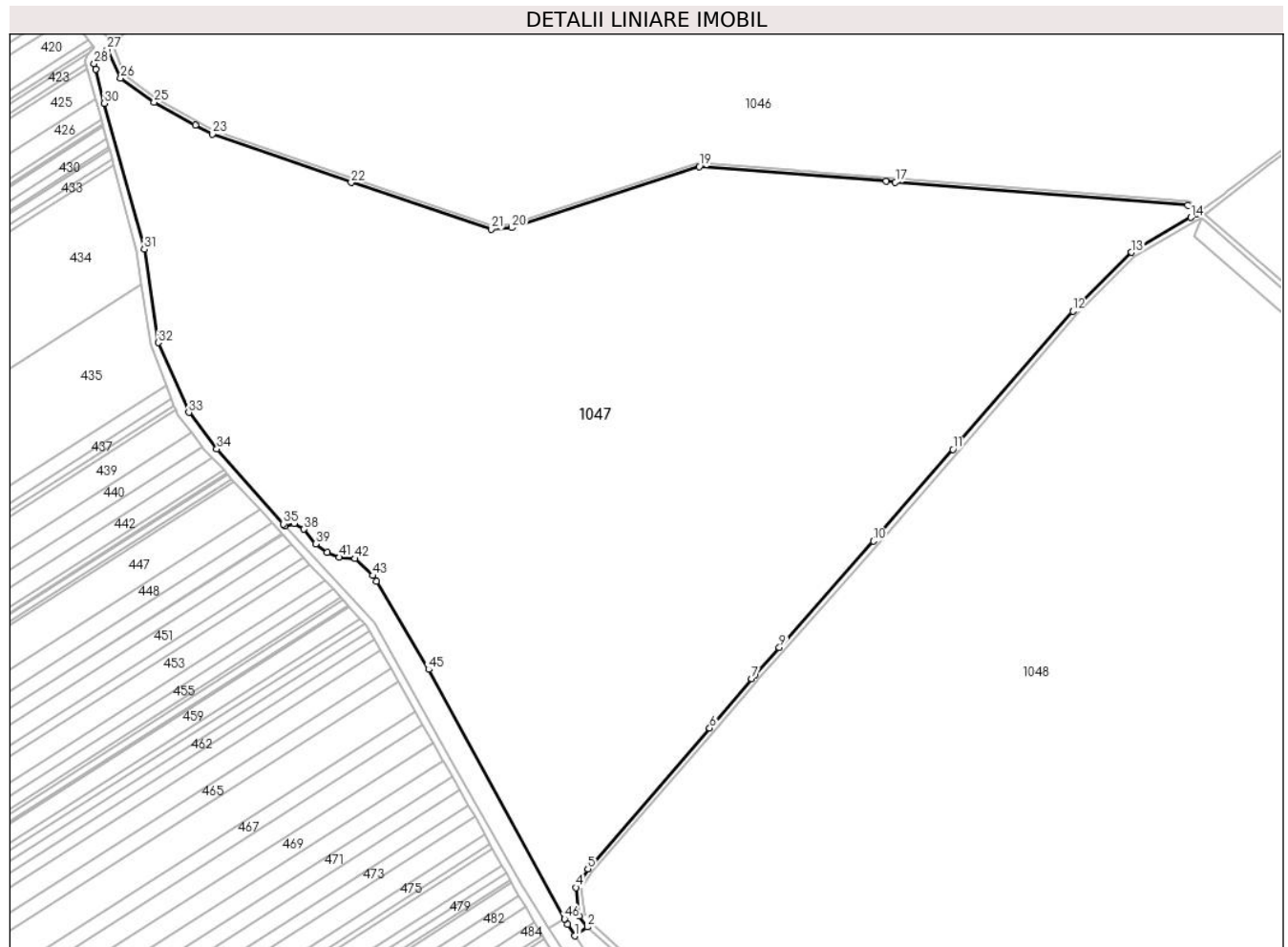
C. Partea III. SARCINI .

Inscrieri privind dezmembramintele dreptului de proprietate, drepturi reale de garanție și sarcini	Referințe
NU SUNT	

Teren

Nr cadastral	Suprafața (mp)*	Observații / Referințe
29486	223.122	

* Suprafața este determinată în planul de proiecție Stereo 70.



Date referitoare la teren

Crt	Categorie folosință	Intravilan	Suprafața (mp)	Tarla	Parcelă	Nr. topo	Observații / Referințe
1	padure	NU	97.066	10	42/8/1	-	
2	drum	NU	2.311	10	42/9/1	-	
3	padure	NU	123.746	10	42/10/1	-	

Lungime Segmente

1) Valorile lungimilor segmentelor sunt obținute din proiecție în plan.

Punct început	X / Y	Punct sfârșit	X / Y	Lungime segment
1	571.012,11 377.514,703	2	571.021,391 377.521,349	11.415
4	571.013,036 377.550,782	5	571.021,772 377.564,679	16.415
7	571.143,809 377.706,229	8	571.146,424 377.709,27	4.011
10	571.234,638 377.808,722	11	571.293,815 377.877,044	90.387
2	571.021,391 377.521,349	3	571.015,369 377.529,479	10.117
5	571.021,772 377.564,679	6	571.112,593 377.669,467	138.669
8	571.146,424 377.709,27	9	571.164,55 377.729,438	27.116
11	571.293,815 377.877,044	12	571.383,265 377.979,904	136.314
3	571.015,369 377.529,479	4	571.013,036 377.550,782	21.43
6	571.112,593 377.669,467	7	571.143,809 377.706,229	48.227
9	571.164,55 377.729,438	10	571.234,638 377.808,722	105.822
12	571.383,265 377.979,904	13	571.426,853 378.023,708	61.796

Punct început	X / Y	Punct sfârșit	X / Y	Lungime segment	Punct început	X / Y	Punct sfârșit	X / Y	Lungime segment	Punct început	X / Y	Punct sfârșit	X / Y	Lungime segment
13	571.426,853 378.023,708	14	571.471,347 378.049,678	51.519	14	571.471,347 378.049,678	15	571.475,628 378.052,774	5.283	15	571.475,628 378.052,774	16	571.468,831 378.058,638	8.977
16	571.468,831 378.058,638	17	571.251,029 378.075,987	218.492	17	571.251,029 378.075,987	18	571.244,163 378.076,534	6.888	18	571.244,163 378.076,534	19	571.104,791 378.087,636	139.813
19	571.104,791 378.087,636	20	570.965,107 378.042,163	146.899	20	570.965,107 378.042,163	21	570.949,67 378.040,955	15.484	21	570.949,67 378.040,955	22	570.845,43 378.075,761	109.897
22	570.845,43 378.075,761	23	570.741,814 378.111,802	109.705	23	570.741,814 378.111,802	24	570.729,265 378.118,645	14.293	24	570.729,265 378.118,645	25	570.698,535 378.135,399	35.0
25	570.698,535 378.135,399	26	570.673,64 378.153,602	30.84	26	570.673,64 378.153,602	27	570.663,365 378.174,978	23.717	27	570.663,365 378.174,978	28	570.653,828 378.164,153	14.427
28	570.653,828 378.164,153	29	570.654,98 378.159,957	4.351	29	570.654,98 378.159,957	30	570.661,306 378.134,768	25.971	30	570.661,306 378.134,768	31	570.691,203 378.025,976	112.825
31	570.691,203 378.025,976	32	570.701,513 377.956,507	70.23	32	570.701,513 377.956,507	33	570.724,362 377.904,509	56.797	33	570.724,362 377.904,509	34	570.745,213 377.877,327	34.258
34	570.745,213 377.877,327	35	570.794,787 377.821,456	74.694	35	570.794,787 377.821,456	36	570.796,056 377.820,072	1.878	36	570.796,056 377.820,072	37	570.802,838 377.821,743	6.985
37	570.802,838 377.821,743	38	570.810,224 377.817,582	8.477	38	570.810,224 377.817,582	39	570.818,905 377.806,537	14.048	39	570.818,905 377.806,537	40	570.827,543 377.800,092	10.777
40	570.827,543 377.800,092	41	570.836,438 377.796,676	9.528	41	570.836,438 377.796,676	42	570.848,232 377.795,675	11.836	42	570.848,232 377.795,675	43	570.861,516 377.783,028	18.342
43	570.861,516 377.783,028	44	570.864,045 377.778,775	4.948	44	570.864,045 377.778,775	45	570.903,089 377.713,134	76.375	45	570.903,089 377.713,134	46	571.004,432 377.527,46	211.531
46	571.004,432 377.527,46	47	571.006,506 377.523,186	4.751	47	571.006,506 377.523,186	1	571.012,11 377.514,703	10.167					

** Lungimile segmentelor sunt determinate în planul de proiecție Stereo 70 și sunt rotunjite la 1 milimetru.

*** Distanța dintre puncte este formată din segmente cumulate ce sunt mai mici decât valoarea 1 milimetru.

**DATE DESPRE IMOBILUL NR. 1048**

Oficiul de Cadastru și Publicitate Imobiliară PRAHOVA
Biroul de Cadastru și Publicitate Imobiliară Ploiești

A. Partea I. Descrierea imobilului

TEREN Necunoscut

Adresa: Loc. Târgșoru Vechi, Jud. Prahova

Nr. Crt	Nr cadastral Nr. topografic	Suprafața* (mp)	Observații / Referințe
A1		Din acte: 0 Masurata: 579.835	Sector cadastral:16 Teren neimprejmut;

B. Partea II. Proprietari și acte

Inscrieri privitoare la dreptul de proprietate și alte drepturi reale		Referințe
/		
Act Normativ nr. 7, din 13/03/1996 emis de PARLAMENTUL ROMANIEI;		
B1	Intabulare, drept de PROPRIETATE, dobandit prin Lege, cota actuala 1/1, cota initiala 1/1 1) UAT TÂRGȘORU-VECHI, CIF:999999999999, Teren la dispozitia comisiei locale de fond funciar in baza Legii 7/1996	A1

C. Partea III. SARCINI .

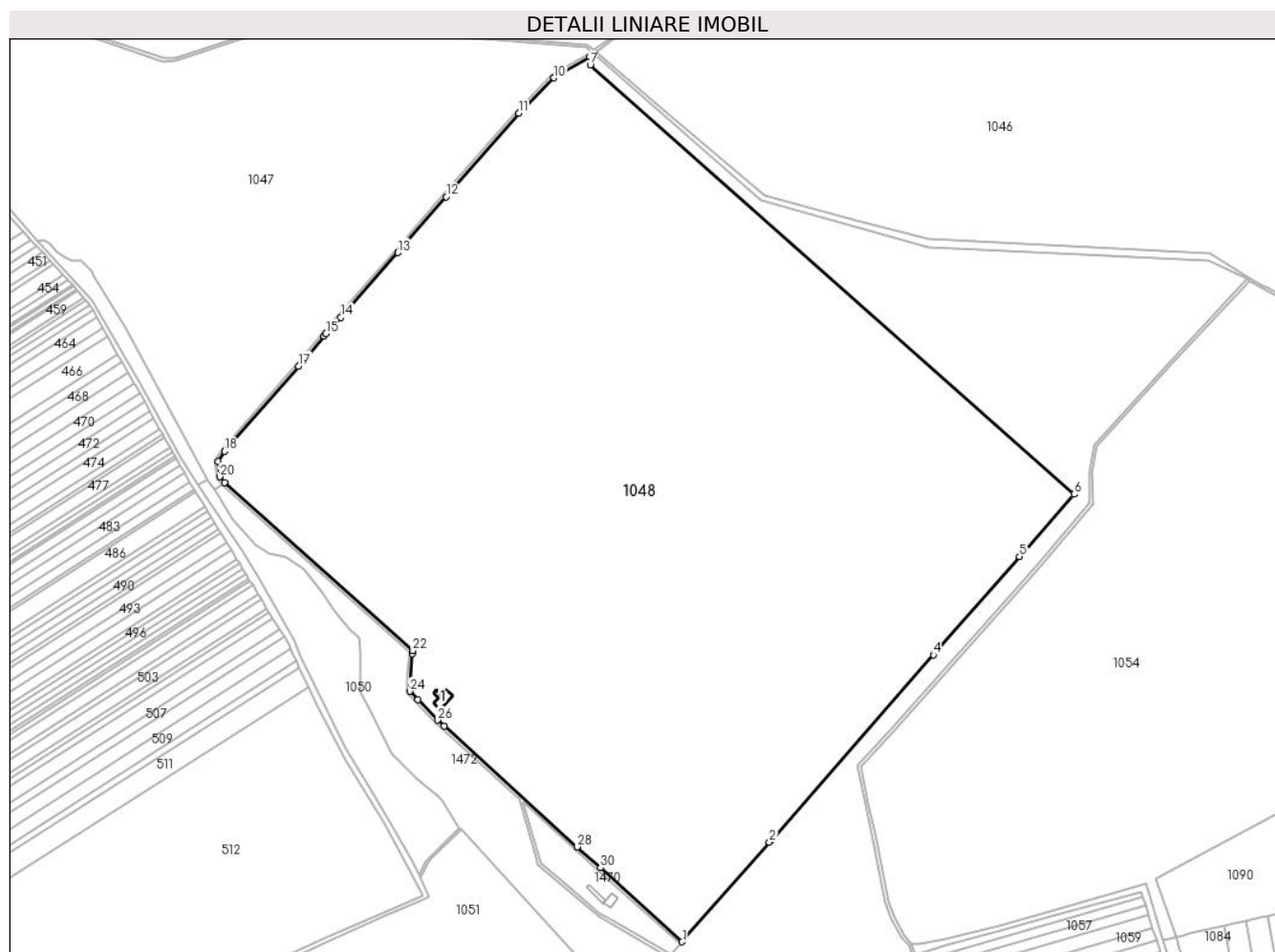
Inscrieri privind dezmembramintele dreptului de proprietate, drepturi reale de garanție și sarcini	Referințe
NU SUNT	

Anexa Nr. 1 La Partea I

Teren

Nr cadastral	Suprafața (mp)*	Observații / Referințe
	Din acte: 0 Masurata: 579.835	

* Suprafața este determinată în planul de proiecție Stereo 70.



Date referitoare la teren

Crt	Categorie folosință	Intravilan	Suprafața (mp)	Tarla	Parcelă	Nr. topo	Observații / Referințe
1	curți construcții	DA	1.178	10	45	-	
2	arabil	DA	1.883	10	46	-	
3	arabil	NU	576.773	10	46	-	

Date referitoare la construcții

Crt	Număr	Destinație construcție	Supraf. (mp)	Situație juridică	Observații / Referințe
A1.1		construcții administrative și social culturale	315	Fara acte	Nr. niveluri:1; S. construita la sol:315 mp; S. construita desfasurata:315 mp;

Lungime Segmente

1) Valorile lungimilor segmentelor sunt obținute din proiecție în plan.

Punct început	X / Y	Punct sfârșit	X / Y	Lungime segment (** (m)	Punct început	X / Y	Punct sfârșit	X / Y	Lungime segment (** (m)
1	571.586,774 376.960,559	2	571.693,82 377.082,701	162.412	2	571.693,82 377.082,701	3	571.696,488 377.085,745	4.048

Punct început	X / Y	Punct sfârșit	X / Y	Lungime segment (** (m)
3	571.696,488 377.085,745	4	571.895,392 377.312,698	301.779
5	572.001,113 377.433,328	6	572.067,948 377.509,588	101.403
7	571.473,885 378.036,13	8	571.479,284 378.049,618	14.528
9	571.473,532 378.046,322	10	571.429,32 378.020,517	51.192
11	571.386,195 377.977,178	12	571.296,836 377.874,422	136.176
13	571.237,648 377.806,088	14	571.167,536 377.726,776	105.859
15	571.149,428 377.706,629	16	571.146,85 377.703,63	3.955
17	571.115,629 377.666,862	18	571.024,995 377.562,291	138.382
19	571.017,164 377.549,833	20	571.019,227 377.530,99	18.956
21	571.024,605 377.523,73	22	571.256,033 377.317,768	309.805
23	571.255,739 377.313,677	24	571.252,46 377.267,96	45.834
25	571.262,456 377.257,56	26	571.286,603 377.232,439	34.845
27	571.294,556 377.225,236	28	571.458,146 377.077,064	220.718
29	571.458,156 377.077,055	30	571.486,488 377.051,394	38.226

Punct început	X / Y	Punct sfârșit	X / Y	Lungime segment (** (m)
4	571.895,392 377.312,698	5	572.001,113 377.433,328	160.401
6	572.067,948 377.509,588	7	571.473,885 378.036,13	793.824
8	571.479,284 378.049,618	9	571.473,532 378.046,322	6.629
10	571.429,32 378.020,517	11	571.386,195 377.977,178	61.139
12	571.296,836 377.874,422	13	571.237,648 377.806,088	90.403
14	571.167,536 377.726,776	15	571.149,428 377.706,629	27.089
16	571.146,85 377.703,63	17	571.115,629 377.666,862	48.235
18	571.024,995 377.562,291	19	571.017,164 377.549,833	14.715
20	571.019,227 377.530,99	21	571.024,605 377.523,73	9.035
22	571.256,033 377.317,768	23	571.255,739 377.313,677	4.102
24	571.252,46 377.267,96	25	571.262,456 377.257,56	14.425
26	571.286,603 377.232,439	27	571.294,556 377.225,236	10.73
28	571.458,146 377.077,064	29	571.458,156 377.077,055	0.013
30	571.486,488 377.051,394	1	571.586,774 376.960,559	135.308

** Lungimile segmentelor sunt determinate în planul de proiecție Stereo 70 și sunt rotunjite la 1 milimetru.

*** Distanța dintre puncte este formată din segmente cumulate ce sunt mai mici decât valoarea 1 milimetru.

**DATE DESPRE IMOBILUL NR. 1049**

Oficiul de Cadastru și Publicitate Imobiliară PRAHOVA
Biroul de Cadastru și Publicitate Imobiliară Ploiești

A. Partea I. Descrierea imobilului

TEREN Extravilan

Adresa: Jud. Prahova, T10, PARC. PD29, PD40/1, DE40/2, PD40/3

Nr. Crt	Nr cadastral Nr. topografic	Suprafața* (mp)	Observații / Referințe
A1	29488	192.589	Sector cadastral:16 Teren neimprejmut;

B. Partea II. Proprietari și acte

Inscrieri privitoare la dreptul de proprietate și alte drepturi reale		Referințe
71054 / 27/05/2022		
Act Notarial nr. 282, din 23/05/2022 emis de Cosma ANDREEA;		
B4	Intabulare, drept de PROPRIETATEcumparare, asupra terenului in suprafata de 160.439 mp indiviz din 192.589 mp, dobandit prin Conventie, cota actuala 160439/192589, cota initiala 160439/192589 1) FERUCCIO COM SRL , CIF:9363310	A1
Act Notarial nr. 283, din 23/05/2022 emis de Cosma ANDREEA;		
B5	Intabulare, drept de PROPRIETATEdare in plata, asupra terenului in suprafata de 32.150 indiviz din 192.589 mp, dobandit prin Conventie, cota actuala 32150/192589, cota initiala 32150/192589 1) SC WOMA ECOSERV CONSTRUCT SRL , CIF:22936619	A1

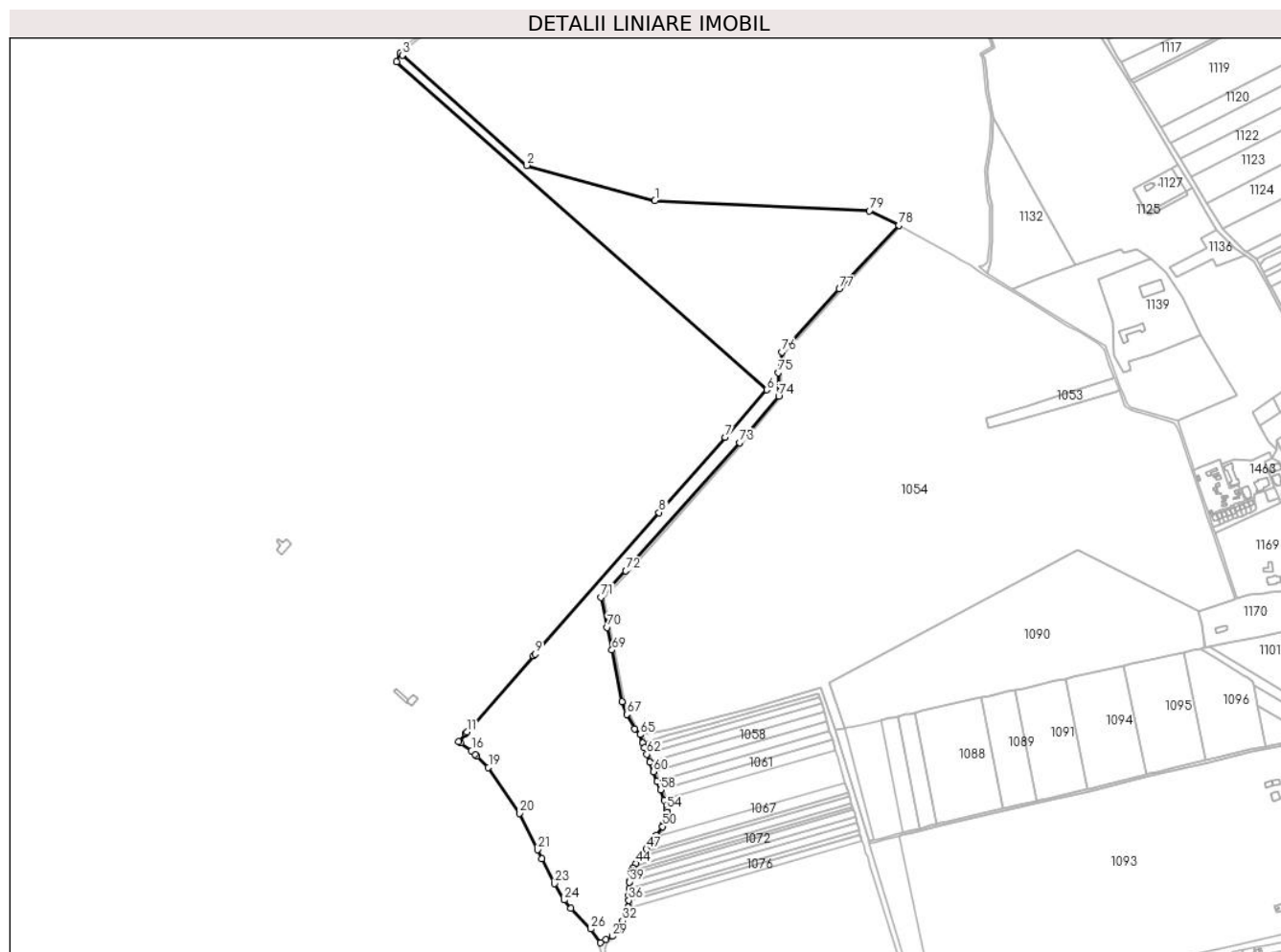
C. Partea III. SARCINI .

Inscrieri privind dezmembramintele dreptului de proprietate, drepturi reale de garanție și sarcini	Referințe
NU SUNT	

Teren

Nr cadastral	Suprafața (mp)*	Observații / Referințe
29488	192.589	

* Suprafața este determinată în planul de proiecție Stereo 70.



Date referitoare la teren

Crt	Categorie folosință	Intra vilan	Suprafața (mp)	Tarla	Parcelă	Nr. topo	Observații / Referințe
1	drum	NU	466	10	40/2/1	-	
2	drum	NU	6.238	10	40/1	-	
3	faneata	NU	90.917	10	40/5	-	
4	faneata	NU	94.968	10	40/3/1	-	

Lungime Segmente

1) Valorile lungimilor segmentelor sunt obținute din proiecție în plan.

Punct început	X / Y	Punct sfârșit	X / Y	Lungime segment	Punct început	X / Y	Punct sfârșit	X / Y	Lungime segment	Punct început	X / Y	Punct sfârșit	X / Y	Lungime segment
1	571.888,514 377.813,294	2	571.683,101 377.869,641	213.001	2	571.683,101 377.869,641	3	571.482,891 378.046,433	267.094	3	571.482,891 378.046,433	4	571.479,284 378.049,618	4.812
4	571.479,284 378.049,618	5	571.473,885 378.036,13	14.528	5	571.473,885 378.036,13	6	572.067,948 377.509,588	793.824	6	572.067,948 377.509,588	7	572.001,113 377.433,328	101.403
7	572.001,113 377.433,328	8	571.895,392 377.312,698	160.401	8	571.895,392 377.312,698	9	571.696,488 377.085,745	301.779	9	571.696,488 377.085,745	10	571.693,82 377.082,701	4.048

Punct început	X / Y	Punct sfârșit	X / Y	Lungime segment	Punct început	X / Y	Punct sfârșit	X / Y	Lungime segment	Punct început	X / Y	Punct sfârșit	X / Y	Lungime segment
10	571.693,82 377.082,701	11	571.586,774 376.960,559	162.4 12	11	571.586,774 376.960,559	12	571.585,31 376.958,888	2.222	12	571.585,31 376.958,888	13	571.584,137 376.957,55	1.779
13	571.584,137 376.957,55	14	571.573,346 376.945,237	16.37 2	14	571.573,346 376.945,237	15	571.576,627 376.942,912	4.021	15	571.576,627 376.942,912	16	571.594,128 376.930,509	21.45
16	571.594,128 376.930,509	17	571.600,042 376.924,644	8.329	17	571.600,042 376.924,644	18	571.602,913 376.921,795	4.045	18	571.602,913 376.921,795	19	571.621,223 376.903,636	25.78 8
19	571.621,223 376.903,636	20	571.671,54 376.830,265	88.96 7	20	571.671,54 376.830,265	21	571.700,003 376.771,73	65.08 8	21	571.700,003 376.771,73	22	571.706,804 376.757,307	15.94 6
22	571.706,804 376.757,307	23	571.727,43 376.717,438	44.88 8	23	571.727,43 376.717,438	24	571.742,575 376.690,936	30.52 4	24	571.742,575 376.690,936	25	571.753,654 376.677,582	17.35 1
25	571.753,654 376.677,582	26	571.785,391 376.644,501	45.84 3	26	571.785,391 376.644,501	27	571.801,114 376.622,36	27.15 6	27	571.801,114 376.622,36	28	571.810,157 376.627,353	10.33
28	571.810,157 376.627,353	29	571.820,108 376.632,767	11.32 8	29	571.820,108 376.632,767	30	571.831,32 376.645,134	16.69 3	30	571.831,32 376.645,134	31	571.832,577 376.647,964	3.097
31	571.832,577 376.647,964	32	571.836,751 376.657,359	10.28	32	571.836,751 376.657,359	33	571.841,152 376.667,415	10.97 7	33	571.841,152 376.667,415	34	571.845,763 376.679,311	12.75 8
34	571.845,763 376.679,311	35	571.846,008 376.679,942	0.677	35	571.846,008 376.679,942	36	571.846,511 376.690,523	10.59 3	36	571.846,511 376.690,523	37	571.846,854 376.697,72	7.205
37	571.846,854 376.697,72	38	571.847,437 376.709,994	12.28 8	38	571.847,437 376.709,994	39	571.847,903 376.719,819	9.836	39	571.847,903 376.719,819	40	571.848,408 376.722,704	2.929
40	571.848,408 376.722,704	41	571.850,53 376.734,856	12.33 6	41	571.850,53 376.734,856	42	571.851,257 376.739,015	4.222	42	571.851,257 376.739,015	43	571.853,204 376.742,196	3.73
43	571.853,204 376.742,196	44	571.857,677 376.749,501	8.566	44	571.857,677 376.749,501	45	571.863,178 376.757,65	9.832	45	571.863,178 376.757,65	46	571.868,688 376.764,994	9.181
46	571.868,688 376.764,994	47	571.874,658 376.772,739	9.779	47	571.874,658 376.772,739	48	571.879,402 376.778,82	7.713	48	571.879,402 376.778,82	49	571.891,115 376.795,117	20.07
49	571.891,115 376.795,117	50	571.901,069 376.808,968	17.05 7	50	571.901,069 376.808,968	51	571.902,485 376.812,201	3.529	51	571.902,485 376.812,201	52	571.906,041 376.820,323	8.866
52	571.906,041 376.820,323	53	571.908,404 376.831,864	11.78	53	571.908,404 376.831,864	54	571.908,12 376.835,912	4.058	54	571.908,12 376.835,912	55	571.907,719 376.841,618	5.72
55	571.907,719 376.841,618	56	571.907,347 376.842,578	1.03	56	571.907,347 376.842,578	57	571.903,996 376.851,222	9.271	57	571.903,996 376.851,222	58	571.897,577 376.867,783	17.76 1
58	571.897,577 376.867,783	59	571.892,209 376.881,631	14.85 2	59	571.892,209 376.881,631	60	571.886,229 376.897,06	16.54 7	60	571.886,229 376.897,06	61	571.880,274 376.912,423	16.47 7
61	571.880,274 376.912,423	62	571.875,468 376.924,823	13.29 9	62	571.875,468 376.924,823	63	571.871,679 376.935,038	10.89 5	63	571.871,679 376.935,038	64	571.869,155 376.942,883	8.241
64	571.869,155 376.942,883	65	571.864,758 376.956,547	14.35 4	65	571.864,758 376.956,547	66	571.855,898 376.965,596	12.66 4	66	571.855,898 376.965,596	67	571.843,348 376.988,869	26.44 1
67	571.843,348 376.988,869	68	571.836,106 377.009,507	21.87 2	68	571.836,106 377.009,507	69	571.819,579 377.092,009	84.14 1	69	571.819,579 377.092,009	70	571.811,995 377.128,349	37.12 3
70	571.811,995 377.128,349	71	571.801,897 377.176,627	49.32 3	71	571.801,897 377.176,627	72	571.841,708 377.219,131	58.23 7	72	571.841,708 377.219,131	73	572.024,548 377.424,526	274.9 86
73	572.024,548 377.424,526	74	572.087,414 377.499,231	97.63 7	74	572.087,414 377.499,231	75	572.086,478 377.537,059	37.84	75	572.086,478 377.537,059	76	572.092,451 377.570,171	33.64 6
76	572.092,451 377.570,171	77	572.184,773 377.671,339	136.9 61	77	572.184,773 377.671,339	78	572.280,121 377.773,535	139.7 69	78	572.280,121 377.773,535	79	572.232,838 377.796,945	52.76 1
79	572.232,838 377.796,945	1	571.888,514 377.813,294	344.7 12										

** Lungimile segmentelor sunt determinate în planul de proiecție Stereo 70 și sunt rotunjite la 1 milimetru.

*** Distanța dintre puncte este formată din segmente cumulate ce sunt mai mici decât valoarea 1 milimetru.

**DATE DESPRE IMOBILUL NR. 1050**

Oficiul de Cadastru și Publicitate Imobiliară PRAHOVA
Biroul de Cadastru și Publicitate Imobiliară Ploiești

A. Partea I. Descrierea imobilului

TEREN Extravilan

Adresa: Jud. Prahova

Nr. Crt	Nr cadastral Nr. topografic	Suprafața* (mp)	Observații / Referințe
A1	24848	25.500	Sector cadastral:16 Teren neimprejmut;

B. Partea II. Proprietari și acte

Inscrieri privitoare la dreptul de proprietate și alte drepturi reale		Referințe
31234 / 01/06/2012		
Act Administrativ nr. 33, din 18/10/2006 emis de CONSILIUL LOCAL TG. VECHI;		
B1	Intabulare, drept de PROPRIETATE, dobândit prin Lege, cota actuala 1/1, cota initiala 1/1 1) COMUNA TG. VECHI , CIF:99999999999999, -domeniu privat-	A1
B2	Intabulare, drept de ADMINISTRARE, cota actuala 1/1, cota initiala 1/1 1) PRIMARIA COMUNEI TG. VECHI , CIF:99999999999999, LIPSA CNP	A1
18400 / 24/02/2016		
Act Normativ nr. 17, din 07/03/2014 emis de Parlamentul Romaniei;		
B3	Imobil aflat sub incidenta art.3 alin.(1) din Legea 17/2014	A1

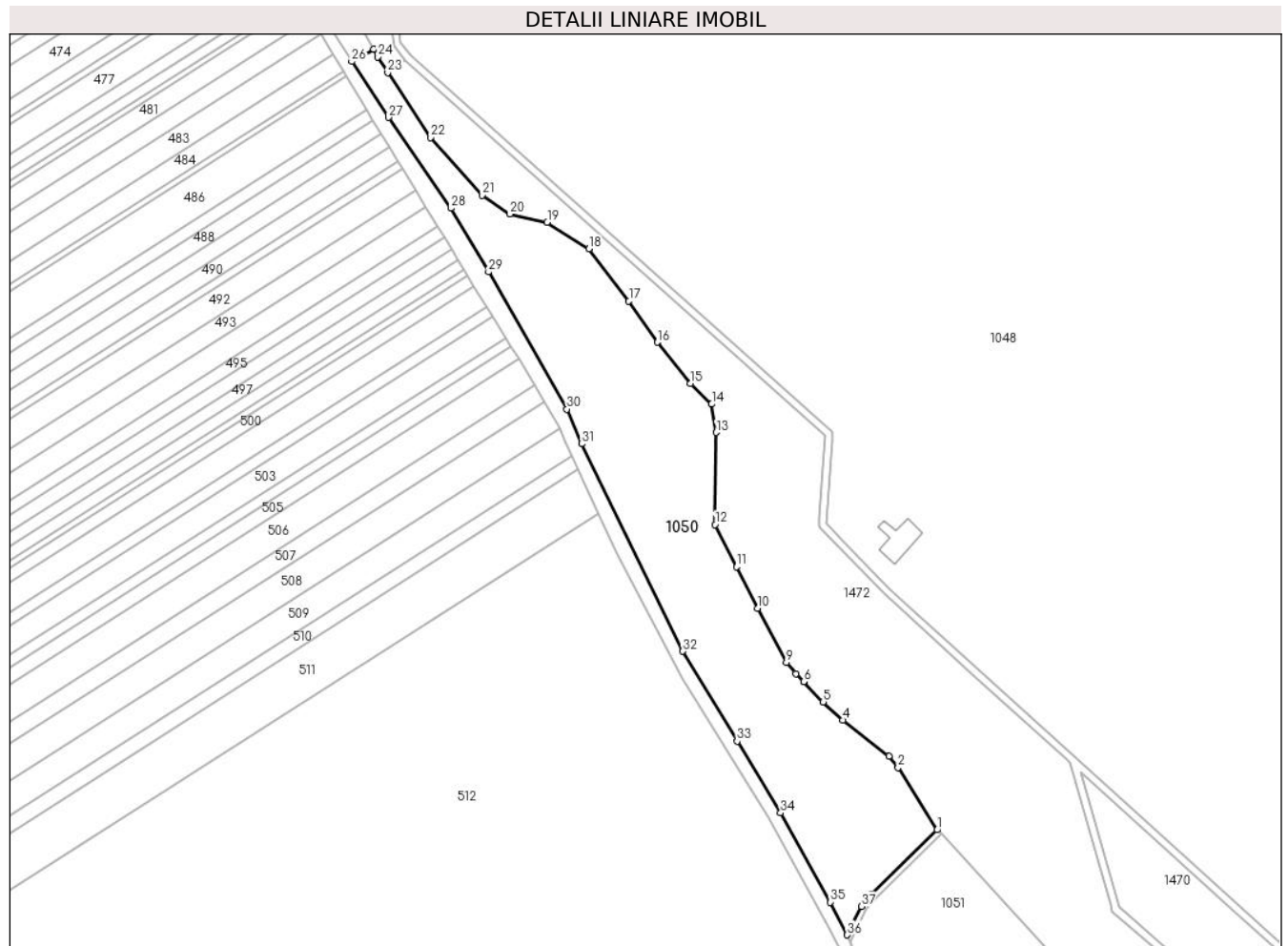
C. Partea III. SARCINI .

Inscrieri privind dezmembramintele dreptului de proprietate, drepturi reale de garanție și sarcini	Referințe
NU SUNT	

Teren

Nr cadastral	Suprafața (mp)*	Observații / Referințe
24848	25.500	

* Suprafața este determinată în planul de proiecție Stereo 70.



Date referitoare la teren

Crt	Categorie folosință	Intravilan	Suprafața (mp)	Tarla	Parcelă	Nr. topo	Observații / Referințe
1	pasune	NU	25.500	10	46/1/2	-	

Lungime Segmente

1) Valorile lungimilor segmentelor sunt obținute din proiecție în plan.

Punct început	X / Y	Punct sfârșit	X / Y	Lungime segment (** (m)
1	571.313,168 377.100,226	2	571.291,74 377.134,318	40.267
3	571.286,655 377.140,419	4	571.261,454 377.160,241	32.062
5	571.250,714 377.170,279	6	571.239,948 377.181,288	15.398
7	571.239,946 377.181,289	8	571.235,682 377.185,649	6.098
9	571.230,537 377.191,817	10	571.214,851 377.221,565	33.63

Punct început	X / Y	Punct sfârșit	X / Y	Lungime segment (** (m)
2	571.291,74 377.134,318	3	571.286,655 377.140,419	7.942
4	571.261,454 377.160,241	5	571.250,714 377.170,279	14.701
6	571.239,948 377.181,288	7	571.239,946 377.181,289	0.002
8	571.235,682 377.185,649	9	571.230,537 377.191,817	8.032
10	571.214,851 377.221,565	11	571.203,14 377.244,269	25.546

Punct început	X / Y	Punct sfârșit	X / Y	Lungime segment (** (m)
11	571.203,14 377.244,269	12	571.191,491 377.267,333	25.839
13	571.192,08 377.317,703	14	571.189,53 377.333,176	15.682
15	571.177,9 377.344,548	16	571.159,73 377.367,11	28.969
17	571.144,213 377.389,636	18	571.122,264 377.418,191	36.016
19	571.099,446 377.432,785	20	571.079,034 377.437,31	20.908
21	571.063,745 377.447,559	22	571.035,626 377.479,102	42.257
23	571.012,11 377.514,703	24	571.006,506 377.523,186	10.167
25	571.004,432 377.527,46	26	570.992,373 377.520,67	13.839
27	571.012,517 377.490,059	28	571.046,625 377.440,429	60.22
29	571.067,285 377.405,596	30	571.110,269 377.330,488	86.538
31	571.118,263 377.311,455	32	571.173,767 377.198,017	126.289
33	571.203,512 377.148,684	34	571.227,379 377.109,55	45.838
35	571.254,549 377.060,685	36	571.263,897 377.042,739	20.235
37	571.271,5 377.058,395	38	571.277,198 377.065,051	8.762

Punct început	X / Y	Punct sfârșit	X / Y	Lungime segment (** (m)
12	571.191,491 377.267,333	13	571.192,08 377.317,703	50.373
14	571.189,53 377.333,176	15	571.177,9 377.344,548	16.266
16	571.159,73 377.367,11	17	571.144,213 377.389,636	27.353
18	571.122,264 377.418,191	19	571.099,446 377.432,785	27.086
20	571.079,034 377.437,31	21	571.063,745 377.447,559	18.406
22	571.035,626 377.479,102	23	571.012,11 377.514,703	42.667
24	571.006,506 377.523,186	25	571.004,432 377.527,46	4.751
26	570.992,373 377.520,67	27	571.012,517 377.490,059	36.644
28	571.046,625 377.440,429	29	571.067,285 377.405,596	40.499
30	571.110,269 377.330,488	31	571.118,263 377.311,455	20.644
32	571.173,767 377.198,017	33	571.203,512 377.148,684	57.607
34	571.227,379 377.109,55	35	571.254,549 377.060,685	55.911
36	571.263,897 377.042,739	37	571.271,5 377.058,395	17.404
38	571.277,198 377.065,051	1	571.313,168 377.100,226	50.31

** Lungimile segmentelor sunt determinate în planul de proiecție Stereo 70 și sunt rotunjite la 1 milimetru.

*** Distanța dintre puncte este formată din segmente cumulate ce sunt mai mici decât valoarea 1 milimetru.

**DATE DESPRE IMOBILUL NR. 1051**

Oficiul de Cadastru și Publicitate Imobiliară PRAHOVA
Biroul de Cadastru și Publicitate Imobiliară Ploiești

A. Partea I. Descrierea imobilului

TEREN Extravilan

Adresa: Jud. Prahova, T10, PARC. PD 42/1 - 42/7

Nr. Crt	Nr cadastral Nr. topografic	Suprafața* (mp)	Observații / Referințe
A1	29489	347.655	Sector cadastral:16 Teren neimprejmit;

B. Partea II. Proprietari și acte

Inscrieri privitoare la dreptul de proprietate și alte drepturi reale		Referințe
71034 / 27/05/2022		
Act Notarial nr. 280, din 23/05/2022 emis de NP Cosma ANDREEA;		
B3	Intabulare, drept de PROPRIETATEcumparare, dobandit prin Conventie, cota actuala 342234/347655, cota initiala 342234/347655 1) SC WOMA ECOSERV CONSTRUCT SRL, CIF:22936619	A1
Act Notarial nr. 283, din 23/05/2022 emis de NP Cosma ANDREEA;		
B4	Intabulare, drept de PROPRIETATEdare in plata, dobandit prin Conventie, cota actuala 5421/347655, cota initiala 5421/347655 1) SC WOMA ECOSERV CONSTRUCT SRL, CIF:22936619	A1

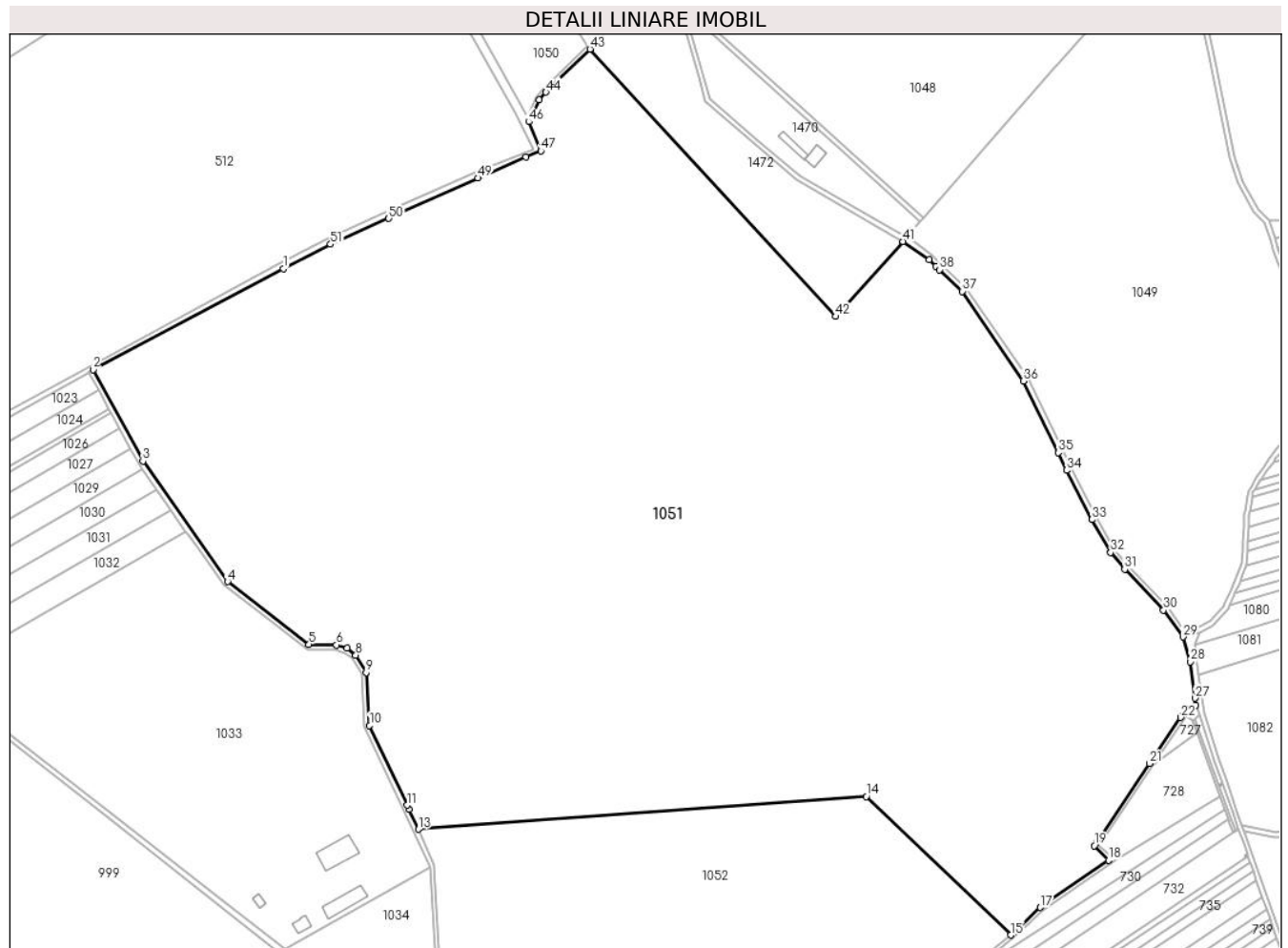
C. Partea III. SARCINI .

Inscrieri privind dezmembramintele dreptului de proprietate, drepturi reale de garanție și sarcini	Referințe
NU SUNT	

Teren

Nr cadastral	Suprafața (mp)*	Observații / Referințe
29489	347.655	

* Suprafața este determinată în planul de proiecție Stereo 70.



Date referitoare la teren

Crt	Categorie folosință	Intravilan	Suprafața (mp)	Tarla	Parcelă	Nr. topo	Observații / Referințe
1	padure	NU	191.037	10	42/1	-	
2	drum	NU	1.547	10	42/2	-	
3	padure	NU	33.340	10	42/3	-	
4	drum	NU	2.447	10	42/4	-	
5	padure	NU	34.223	10	42/5	-	
6	drum	NU	1.646	10	42/6	-	
7	padure	NU	83.415	10	42/7	-	

Lungime Segmente

1) Valorile lungimilor segmentelor sunt obținute din proiecție în plan.

Punct început	X / Y	Punct sfârșit	X / Y	Lungime segment
1	571.065,48 376.919,544	2	570.910,66 376.837,393	175.266
2	570.910,66 376.837,393	3	570.951,122 376.763,06	84.632
3	570.951,122 376.763,06	4	571.020,143 376.665,116	119.82

Punct început	X / Y	Punct sfârșit	X / Y	Lungime segment	Punct început	X / Y	Punct sfârșit	X / Y	Lungime segment	Punct început	X / Y	Punct sfârșit	X / Y	Lungime segment
4	571.020,143 376.665,116	5	571.086,46 376.614,081	83.681	5	571.086,46 376.614,081	6	571.108,84 376.613,685	22.384	6	571.108,84 376.613,685	7	571.117,28 376.610,818	8.914
7	571.117,28 376.610,818	8	571.124,542 376.605,243	9.155	8	571.124,542 376.605,243	9	571.133,017 376.591,168	16.43	9	571.133,017 376.591,168	10	571.135,804 376.548,174	43.084
10	571.135,804 376.548,174	11	571.166,297 376.483,193	71.78	11	571.166,297 376.483,193	12	571.167,884 376.479,812	3.735	12	571.167,884 376.479,812	13	571.175,417 376.463,759	17.733
13	571.175,417 376.463,759	14	571.540,295 376.490,441	365.852	14	571.540,295 376.490,441	15	571.657,734 376.377,746	162.764	15	571.657,734 376.377,746	16	571.660,674 376.380,468	4.007
16	571.660,674 376.380,468	17	571.681,923 376.400,139	28.956	17	571.681,923 376.400,139	18	571.737,391 376.438,608	67.502	18	571.737,391 376.438,608	19	571.725,837 376.450,401	16.51
19	571.725,837 376.450,401	20	571.727,645 376.452,471	2.748	20	571.727,645 376.452,471	21	571.770,71 376.517,129	77.687	21	571.770,71 376.517,129	22	571.796,021 376.554,579	45.201
22	571.796,021 376.554,579	23	571.798,304 376.558,17	4.255	23	571.798,304 376.558,17	24	571.800,107 376.561,006	3.361	24	571.800,107 376.561,006	25	571.803,77 376.558,598	4.384
25	571.803,77 376.558,598	26	571.808,617 376.564,773	7.85	26	571.808,617 376.564,773	27	571.807,917 376.570,231	5.503	27	571.807,917 376.570,231	28	571.804,121 376.599,837	29.848
28	571.804,121 376.599,837	29	571.798,257 376.620,062	21.058	29	571.798,257 376.620,062	30	571.782,317 376.641,927	27.058	30	571.782,317 376.641,927	31	571.750,576 376.675,028	45.86
31	571.750,576 376.675,028	32	571.739,275 376.688,649	17.699	32	571.739,275 376.688,649	33	571.723,916 376.715,526	30.956	33	571.723,916 376.715,526	34	571.703,217 376.755,534	45.045
34	571.703,217 376.755,534	35	571.696,395 376.770,002	15.996	35	571.696,395 376.770,002	36	571.668,073 376.828,248	64.767	36	571.668,073 376.828,248	37	571.618,151 376.901,043	88.268
37	571.618,151 376.901,043	38	571.599,99 376.918,655	25.298	38	571.599,99 376.918,655	39	571.597,117 376.921,442	4.003	39	571.597,117 376.921,442	40	571.591,531 376.926,859	7.781
40	571.591,531 376.926,859	41	571.570,217 376.941,667	25.953	41	571.570,217 376.941,667	42	571.515,388 376.880,73	81.973	42	571.515,388 376.880,73	43	571.315,284 377.097,978	295.361
43	571.315,284 377.097,978	44	571.279,391 377.062,999	50.118	44	571.279,391 377.062,999	45	571.274,03 377.056,737	8.243	45	571.274,03 377.056,737	46	571.265,429 377.039,026	19.689
46	571.265,429 377.039,026	47	571.275,224 377.015,293	25.675	47	571.275,224 377.015,293	48	571.262,914 377.010,315	13.278	48	571.262,914 377.010,315	49	571.223,899 376.993,267	42.577
49	571.223,899 376.993,267	50	571.151,304 376.960,38	79.697	50	571.151,304 376.960,38	51	571.104,008 376.939,375	51.751	51	571.104,008 376.939,375	1	571.065,48 376.919,544	43.332

** Lungimile segmentelor sunt determinate în planul de proiecție Stereo 70 și sunt rotunjite la 1 milimetru.

*** Distanța dintre puncte este formată din segmente cumulate ce sunt mai mici decât valoarea 1 milimetru.

**DATE DESPRE IMOBILUL NR. 1052**

Oficiul de Cadastru și Publicitate Imobiliară PRAHOVA
Biroul de Cadastru și Publicitate Imobiliară Ploiești

A. Partea I. Descrierea imobilului

TEREN Extravilan

Nr. CF vechi:500
Nr. cadastral vechi:789

Adresa: Jud. Prahova, T10, PARC. PD42

Nr. Crt	Nr cadastral Nr. topografic	Suprafața* (mp)	Observații / Referințe
A1	25483	100.000	Sector cadastral:16 Teren neimprejmuit;

B. Partea II. Proprietari și acte

Inscrieri privitoare la dreptul de proprietate și alte drepturi reale		Referințe
3085 / 16/01/2015		
Act Normativ nr. 17, din 07/03/2014 emis de PARLAMENTUL ROMANIEI;		
B2	se noteaza faptul ca imobilul se afla sub incidenta art. 3 alin.(1) din Legea 17/2014	A1
71044 / 27/05/2022		
Act Notarial nr. 282, din 23/05/2022 emis de NP Cosma ANDREEA;		
B7	Intabulare, drept de PROPRIETATE, dobandit prin Conventie, cota actuala 1/1, cota initiala 1/1 1) FERUCCIO COM SRL, CIF:9363310	A1

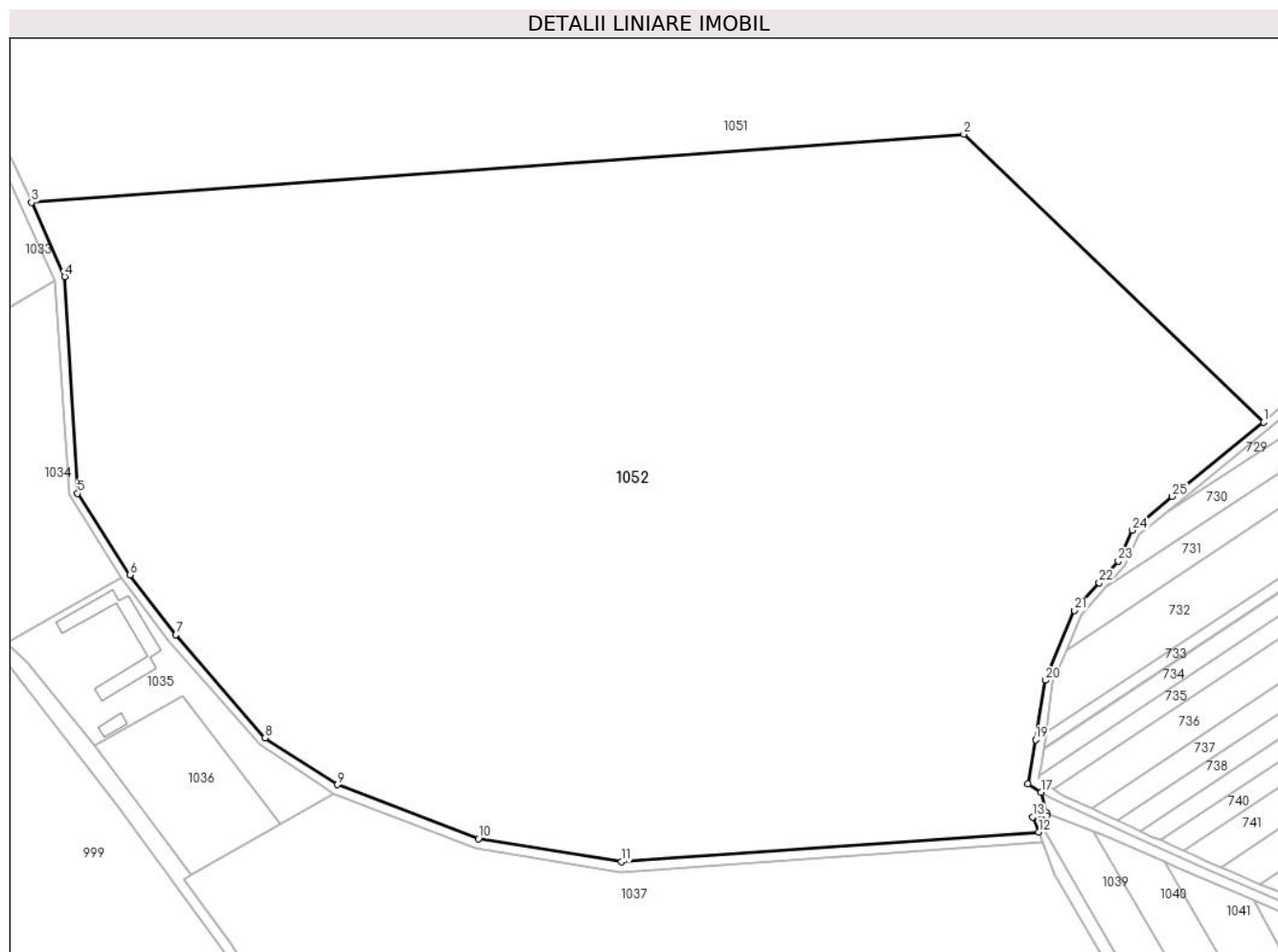
C. Partea III. SARCINI .

Inscrieri privind dezmembramintele dreptului de proprietate, drepturi reale de garanție și sarcini	Referințe
NU SUNT	

Teren

Nr cadastral	Suprafața (mp)*	Observații / Referințe
25483	100.000	

* Suprafața este determinată în planul de proiecție Stereo 70.



Date referitoare la teren

Crt	Categorie folosință	Intravilan	Suprafața (mp)	Tarla	Parcelă	Nr. topo	Observații / Referințe
1	padure	NU	100.000	10	42	-	

Lungime Segmente

1) Valorile lungimilor segmentelor sunt obținute din proiecție în plan.

Punct început	X / Y	Punct sfârșit	X / Y	Lungime segment (** (m)
1	571.657,734 376.377,746	2	571.540,295 376.490,441	162.764
3	571.175,417 376.463,759	4	571.188,335 376.434,758	31.748
5	571.193,446 376.349,913	6	571.213,941 376.318,084	37.857
7	571.231,951 376.294,609	8	571.266,845 376.254,314	53.304
9	571.295,032 376.235,976	10	571.350,341 376.214,889	59.192

Punct început	X / Y	Punct sfârșit	X / Y	Lungime segment (** (m)
2	571.540,295 376.490,441	3	571.175,417 376.463,759	365.852
4	571.188,335 376.434,758	5	571.193,446 376.349,913	84.999
6	571.213,941 376.318,084	7	571.231,951 376.294,609	29.588
8	571.266,845 376.254,314	9	571.295,032 376.235,976	33.627
10	571.350,341 376.214,889	11	571.406,195 376.205,795	56.589

Punct început	X / Y	Punct sfârșit	X / Y	Lungime segment (** (m)
11	571.406,195 376.205,795	12	571.569,605 376.217,42	163.823
13	571.567,304 376.223,338	14	571.568,665 376.223,433	1.364
15	571.572,77 376.223,721	16	571.572,671 376.225,024	1.307
17	571.570,514 376.233,017	18	571.565,492 376.236,377	6.042
19	571.568,376 376.253,555	20	571.572,266 376.276,837	23.605
21	571.583,718 376.304,135	22	571.593,331 376.314,992	14.501
23	571.600,81 376.323,438	24	571.606,378 376.335,453	13.242
25	571.621,825 376.348,688	1	571.657,734 376.377,746	46.193

Punct început	X / Y	Punct sfârșit	X / Y	Lungime segment (** (m)
12	571.569,605 376.217,42	13	571.567,304 376.223,338	6.35
14	571.568,665 376.223,433	15	571.572,77 376.223,721	4.115
16	571.572,671 376.225,024	17	571.570,514 376.233,017	8.279
18	571.565,492 376.236,377	19	571.568,376 376.253,555	17.418
20	571.572,266 376.276,837	21	571.583,718 376.304,135	29.603
22	571.593,331 376.314,992	23	571.600,81 376.323,438	11.281
24	571.606,378 376.335,453	25	571.621,825 376.348,688	20.341

** Lungimile segmentelor sunt determinate în planul de proiecție Stereo 70 și sunt rotunjite la 1 milimetru.

*** Distanța dintre puncte este formată din segmente cumulate ce sunt mai mici decât valoarea 1 milimetru.

**DATE DESPRE IMOBILUL NR. 1053**

Oficiul de Cadastru și Publicitate Imobiliară PRAHOVA
Biroul de Cadastru și Publicitate Imobiliară Ploiești

A. Partea I. Descrierea imobilului

TEREN Extravilan

Adresa: Jud. Prahova

Nr. Crt	Nr cadastral Nr. topografic	Suprafața* (mp)	Observații / Referințe
A1		Din acte: 0 Masurata: 4.039	Sector cadastral:27 Teren neimprejmuț;

B. Partea II. Proprietari și acte

Inscrieri privitoare la dreptul de proprietate și alte drepturi reale		Referințe
/		
Act Normativ nr. 7, din 13/03/1996 emis de PARLAMENTUL ROMANIEI;		
B1	Intabulare, drept de PROPRIETATE, dobândit prin Lege, cota actuala 1/1, cota initiala 1/1 1) UAT TÂRGȘORU-VECHI, CIF:999999999999, Teren la dispozitia comisiei locale de fond funciar in baza Legii 7/1996	A1

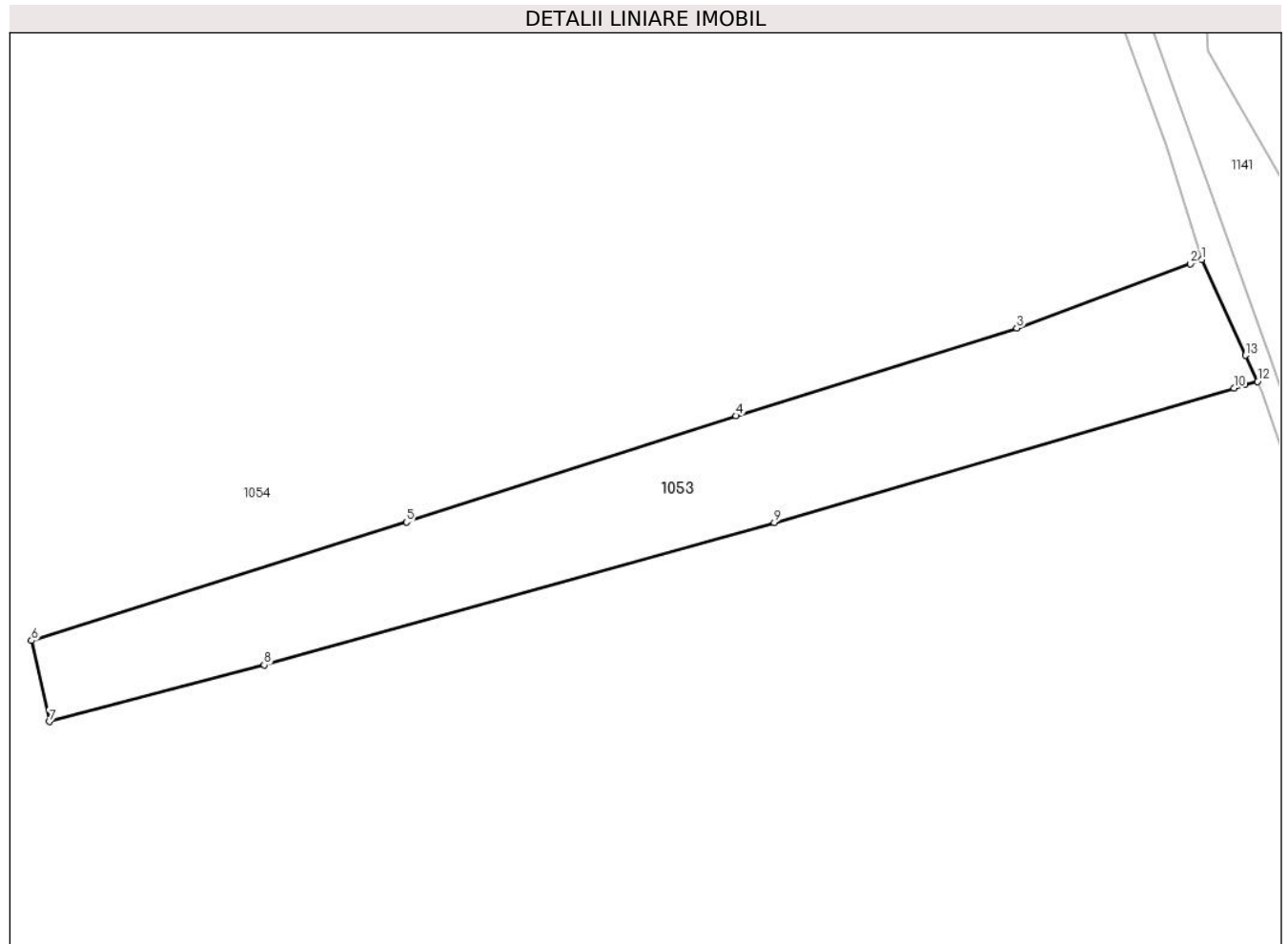
C. Partea III. SARCINI .

Inscrieri privind dezmembramintele dreptului de proprietate, drepturi reale de garanție și sarcini	Referințe
NU SUNT	

Teren

Nr cadastral	Suprafața (mp)*	Observații / Referințe
	Din acte: 0 Masurata: 4.039	

* Suprafața este determinată în planul de proiecție Stereo 70.



Date referitoare la teren

Crt	Categorie folosință	Intra vilan	Suprafața (mp)	Tarla	Parcelă	Nr. topo	Observații / Referințe
1	arabil	NU	3.975	9	36	-	
2	arabil	NU	64	9	36	-	

Lungime Segmente

1) Valorile lungimilor segmentelor sunt obținute din proiecție în plan.

Punct început	X / Y	Punct sfârșit	X / Y	Lungime segment (** (m)
1	572.624,756 377.529,302	2	572.622,765 377.528,563	2.124
2	572.622,765 377.528,563	3	572.592,554 377.517,342	32.228
3	572.592,554 377.517,342	4	572.543,659 377.502,072	51.224
4	572.543,659 377.502,072	5	572.486,278 377.483,59	60.284

Punct început	X / Y	Punct sfârșit	X / Y	Lungime segment (** (m)
5	572.486,278 377.483,59	6	572.421,013 377.462,952	68.45
6	572.421,013 377.462,952	7	572.424,136 377.448,835	14.458
7	572.424,136 377.448,835	8	572.461,539 377.458,697	38.681
8	572.461,539 377.458,697	9	572.550,364 377.483,488	92.22
9	572.550,364 377.483,488	10	572.630,354 377.506,906	83.347
10	572.630,354 377.506,906	11	572.632,291 377.507,473	2.018
11	572.632,291 377.507,473	12	572.634,461 377.508,061	2.248
12	572.634,461 377.508,061	13	572.632,38 377.512,616	5.008
13	572.632,38 377.512,616	1	572.624,756 377.529,302	18.345

** Lungimile segmentelor sunt determinate în planul de proiecție Stereo 70 și sunt rotunjite la 1 milimetru.

*** Distanța dintre puncte este formată din segmente cumulate ce sunt mai mici decât valoarea 1 milimetru.



DATE DESPRE IMOBILUL NR. 1054

Oficiul de Cadastru și Publicitate Imobiliară PRAHOVA
Biroul de Cadastru și Publicitate Imobiliară Ploiești

A. Partea I. Descrierea imobilului

TEREN Necunoscut

Adresa: Loc. Târgșoru Vechi, Jud. Prahova, T 9 ; A 35/15

Nr. Crt	Nr cadastral Nr. topografic	Suprafața* (mp)	Observații / Referințe
A1	29562	Din acte: 419.749 Masurata: 419.737	Sector cadastral:27 Teren neimprejmut;

B. Partea II. Proprietari și acte

Inscrieri privitoare la dreptul de proprietate și alte drepturi reale		Referințe
151771 / 04/11/2021		
Act Normativ nr. 17, din 07/03/2014 emis de PARLAMENTUL ROMANIEI;		
B3	se noteaza faptul ca imobilul se afla sub incidenta art.3 (alin.1) din Legea nr.17/2014 <i>OBSERVATII: pozitie transcrisa din CF 23977/Târgșoru Vechi, inscrisa prin incheierea nr. 56023 din 06/06/2016;</i>	A1
Act Administrativ nr. 105292, din 24/09/2019 emis de OCPI PRAHOVA;		
B7	se noteaza faptul ca imobilul se afla sub incidenta art.3 (alin.1) din Legea nr.17/2014 <i>OBSERVATII: pozitie transcrisa din CF 23977/Târgșoru Vechi, inscrisa prin incheierea nr. 148548 din 12/12/2019;</i>	A1
Hotarare Judecatoreasca nr. 3347, din 21/04/2021 emis de Judecatoria Ploiesti;		
B9	se noteaza din oficiu Sentinta civila nr.3347/21.04.2021 pronuntata de Judecatoria PLOIESTI in dosar nr.348/281/2020 avand ca obiect 'iesire din indiviziune' cerere formulata de reclmanta WOMA ECOSERV CONSTRUCT SRL in contradictoriu cu paratul CORBU MIHAI <i>OBSERVATII: pozitie transcrisa din CF 23977/Târgșoru Vechi, inscrisa prin incheierea nr. 150408 din 01/11/2021;</i>	A1
B10	Intabulare, drept de PROPRIETATE, dobandit prin Hotarare Judecatoreasca, cota actuala 1/1, cota initiala 1/1 1) SC WOMA ECOSERV CONSTRUCT SRL, CIF:22936619	A1

C. Partea III. SARCINI

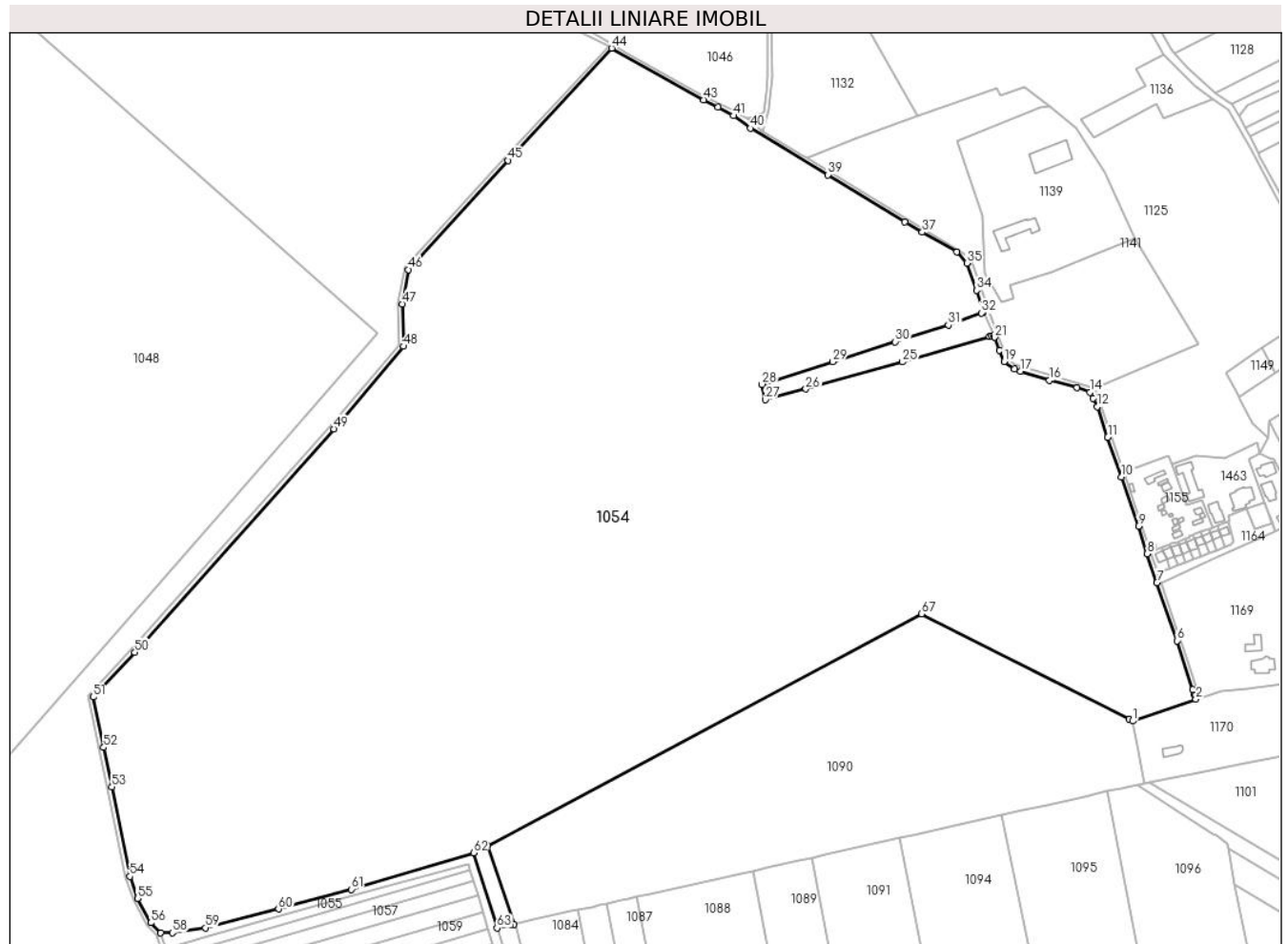
Inscrieri privind dezmembramintele dreptului de proprietate, drepturi reale de garanție și sarcini		Referințe
151771 / 04/11/2021		
Ordonanta nr. 4153/P/2012, din 27/01/2014 emis de PARCHETUL DE PE LANGA TRIBUNALUL BUCURESTI;		
C1	se noteaza faptul ca prin ordonanta pronuntata la data de 27.01.2014 in dosarul nr. 4153/P/2012 de Parchetul de pe langa Tribunalul Bucuresti, s-a dispus instituirea sechestrului asigurator asupra partii din imobil proprietatea lui Corbu Mihai <i>OBSERVATII: pozitie transcrisa din CF 23977/Târgșoru Vechi, inscrisa prin incheierea nr. 16288 din 06/03/2014;</i>	A1
Ordonanta nr. 4153/P/2012, din 15/04/2014 emis de PARCHETUL DE PE LANGA TRIBUNALUL BUCURESTI (procesul verbal din 08.05.2014 I.G.P.R. - Serviciul de Investigare a Fraudelor);		
C2	se noteaza sechestrul asigurator conform procesului verbal de aplicare a sechestrului din 08.05.2014 emis de I.G.P.R. -Serviciul de Investigare a Fraudelor in baza Ordonantei din dosar nr. 4153/P/2012 din 15.04.2014 emisa de Parchetul de pe Langa Tribunalul Bucuresti (asupra cotei parti din imobil detinuta de CORBU MIHAI) <i>OBSERVATII: pozitie transcrisa din CF 23977/Târgșoru Vechi, inscrisa prin incheierea nr. 37679 din 20/05/2014;</i>	A1
Act Notarial nr. 17, din 12/01/2018 emis de NP Cosma ANDREEA;		
C3	Intabulare, drept de IPOTECA LEGALA, Valoare:103357 EUR (reprezentand rest pret), cota actuala 1/1, cota initiala 1/1 1) DURLESTEANU ANDREI 2) DURLESTEANU GABRIELA, Lipsă CNP. <i>OBSERVATII: pozitie transcrisa din CF 23977/Târgșoru Vechi, inscrisa prin incheierea nr. 3271 din 15/01/2018;</i>	A1
C4	Intabulare, drept de IPOTECA LEGALA, Valoare:204263 EUR (reprezentand rest pret), cota actuala 1/1, cota initiala 1/1 1) ȘTEF LEON 2) ȘTEF LIDIA <i>OBSERVATII: pozitie transcrisa din CF 23977/Târgșoru Vechi, inscrisa prin incheierea nr. 3271 din 15/01/2018;</i>	A1

Inscrieri privind dezmembramintele dreptului de proprietate, drepturi reale de garanție și sarcini	Referințe
C5 Intabulare, drept de IPOTECA LEGALA, Valoare:87542 EUR (reprezentand rest pret), cota actuala 1/1, cota initiala 1/1 1) LOGHIN VALERIU 2) BALTEANU LORINA <i>OBSERVATII: pozitie transcrisa din CF 23977/Târgșoru Vechi, inscrisa prin incheierea nr. 3271 din 15/01/2018;</i>	A1
C6 Intabulare, drept de IPOTECA LEGALA, Valoare:285879 EUR (reprezentand rest pret), cota actuala 1/1, cota initiala 1/1 1) IURCU VITALIE 2) IURCU ANGELA <i>OBSERVATII: pozitie transcrisa din CF 23977/Târgșoru Vechi, inscrisa prin incheierea nr. 3271 din 15/01/2018;</i>	A1
C7 Intabulare, drept de IPOTECA LEGALA, Valoare:394774 EUR (reprezentand rest pret), cota actuala 1/1, cota initiala 1/1 1) LOGHIN VLADIMIR , (casatorit cu BLAJKO EKATERINA) <i>OBSERVATII: pozitie transcrisa din CF 23977/Târgșoru Vechi, inscrisa prin incheierea nr. 3271 din 15/01/2018;</i>	A1
Hotarare Judecatoreasca nr. 1515/A, din 13/11/2018 emis de TRIBUNALUL BUCURESTI (SECTIA I PENALA-DEPARTAMENTUL EXECUTARI PENALE; hotarare judecatoreasca nr 1568/F din 23.06.2016, emis de TRIBUNALUL BUCURESTI-SECTIA I PENALA-DEPARTAMENTUL EXECUTARI PENALE);	
C8 se noteaza mentinerea sechestrului asigurator inscris sub C1 si C2 prin incheierile nr. 16288/2014 si 37679/2014 (asupra partii din imobil proprietatea lui Corbu Mihai) <i>OBSERVATII: pozitie transcrisa din CF 23977/Târgșoru Vechi, inscrisa prin incheierea nr. 107983 din 23/11/2018;</i>	A1

Teren

Nr cadastral	Suprafața (mp)*	Observații / Referințe
29562	Din acte: 419.749 Masurata: 419.737	

* Suprafața este determinată în planul de proiecție Stereo 70.



Date referitoare la teren

Crt	Categorie folosință	Intra vilan	Suprafața (mp)	Tarla	Parcelă	Nr. topo	Observații / Referințe
1	arabil	NU	417.408	9	35/14/15	-	
2	arabil	DA	228	9	35/14/15	-	
3	arabil	DA	857	9	35/14/15	-	
4	arabil	DA	1.244	9	-	-	

Lungime Segmente

1) Valorile lungimilor segmentelor sunt obținute din proiecție în plan.

Punct început	X / Y	Punct sfârșit	X / Y	Lungime segment
1	572.761,8 377.153,46	2	572.820,013 377.173,549	61.58 2
4	572.818,982 377.177,391	5	572.817,143 377.182,267	5.211
2	572.820,013 377.173,549	3	572.819,059 377.176,519	3.119
5	572.817,143 377.182,267	6	572.802,589 377.227,185	47.21 7
3	572.819,059 377.176,519	4	572.818,982 377.177,391	0.875
6	572.802,589 377.227,185	7	572.784,246 377.280,566	56.44 5

Punct început	X / Y	Punct sfârșit	X / Y	Lungime segment	Punct început	X / Y	Punct sfârșit	X / Y	Lungime segment	Punct început	X / Y	Punct sfârșit	X / Y	Lungime segment
7	572.784,246 377.280,566	8	572.775,376 377.307,266	28.135	8	572.775,376 377.307,266	9	572.767,224 377.332,52	26.537	9	572.767,224 377.332,52	10	572.751,688 377.377,893	47.959
10	572.751,688 377.377,893	11	572.739,02 377.414,332	38.578	11	572.739,02 377.414,332	12	572.729,204 377.442,464	29.795	12	572.729,204 377.442,464	13	572.725,769 377.450,035	8.314
13	572.725,769 377.450,035	14	572.722,591 377.455,594	6.403	14	572.722,591 377.455,594	15	572.710,631 377.459,671	12.636	15	572.710,631 377.459,671	16	572.685,499 377.466,793	26.122
16	572.685,499 377.466,793	17	572.658,554 377.474,825	28.117	17	572.658,554 377.474,825	18	572.653,321 377.476,932	5.641	18	572.653,321 377.476,932	19	572.643,638 377.483,84	11.895
19	572.643,638 377.483,84	20	572.639,447 377.494,175	11.152	20	572.639,447 377.494,175	21	572.635,153 377.506,134	12.707	21	572.635,153 377.506,134	22	572.634,461 377.508,061	2.047
22	572.634,461 377.508,061	23	572.632,291 377.507,473	2.248	23	572.632,291 377.507,473	24	572.630,354 377.506,906	2.018	24	572.630,354 377.506,906	25	572.550,364 377.483,488	83.347
25	572.550,364 377.483,488	26	572.461,539 377.458,697	92.22	26	572.461,539 377.458,697	27	572.424,136 377.448,835	38.681	27	572.424,136 377.448,835	28	572.421,013 377.462,952	14.458
28	572.421,013 377.462,952	29	572.486,278 377.483,59	68.45	29	572.486,278 377.483,59	30	572.543,659 377.502,072	60.284	30	572.543,659 377.502,072	31	572.592,554 377.517,342	51.224
31	572.592,554 377.517,342	32	572.622,765 377.528,563	32.228	32	572.622,765 377.528,563	33	572.624,756 377.529,302	2.124	33	572.624,756 377.529,302	34	572.618,44 377.549,338	21.008
34	572.618,44 377.549,338	35	572.609,424 377.574,407	26.641	35	572.609,424 377.574,407	36	572.600,256 377.584,668	13.76	36	572.600,256 377.584,668	37	572.568,477 377.602,817	36.596
37	572.568,477 377.602,817	38	572.552,37 377.612,016	18.549	38	572.552,37 377.612,016	39	572.481,794 377.655,502	82.898	39	572.481,794 377.655,502	40	572.410,592 377.698,289	83.069
40	572.410,592 377.698,289	41	572.394,841 377.709,743	19.475	41	572.394,841 377.709,743	42	572.380,456 377.717,522	16.354	42	572.380,456 377.717,522	43	572.367,656 377.724,444	14.552
43	572.367,656 377.724,444	44	572.283,046 377.771,861	96.991	44	572.283,046 377.771,861	45	572.187,72 377.668,634	140.509	45	572.187,72 377.668,634	46	572.096,183 377.568,326	135.797
46	572.096,183 377.568,326	47	572.090,487 377.536,75	32.086	47	572.090,487 377.536,75	48	572.091,45 377.497,815	38.947	48	572.091,45 377.497,815	49	572.027,573 377.421,908	99.208
49	572.027,573 377.421,908	50	571.844,662 377.216,434	275.093	50	571.844,662 377.216,434	51	571.806,238 377.175,41	56.208	51	571.806,238 377.175,41	52	571.815,911 377.129,166	47.245
52	571.815,911 377.129,166	53	571.823,498 377.092,81	37.139	53	571.823,498 377.092,81	54	571.839,973 377.010,567	83.877	54	571.839,973 377.010,567	55	571.847,018 376.990,49	21.277
55	571.847,018 376.990,49	56	571.859,151 376.967,991	25.562	56	571.859,151 376.967,991	57	571.868,277 376.958,671	13.044	57	571.868,277 376.958,671	58	571.879,202 376.958,81	10.926
58	571.879,202 376.958,81	59	571.909,263 376.963,407	30.41	59	571.909,263 376.963,407	60	571.976,706 376.980,586	69.597	60	571.976,706 376.980,586	61	572.043,634 376.998,784	69.358
61	572.043,634 376.998,784	62	572.155,886 377.032,403	117.178	62	572.155,886 377.032,403	63	572.177,618 376.963,181	72.553	63	572.177,618 376.963,181	64	572.190,062 376.965,969	12.752
64	572.190,062 376.965,969	65	572.193,255 376.966,684	3.272	65	572.193,255 376.966,684	66	572.168,759 377.038,628	76.0	66	572.168,759 377.038,628	67	572.568,004 377.251,929	452.652
67	572.568,004 377.251,929	68	572.758,629 377.155,071	213.821	68	572.758,629 377.155,071	1	572.761,8 377.153,46	3.557					

** Lungimile segmentelor sunt determinate în planul de proiecție Stereo 70 și sunt rotunjite la 1 milimetru.

*** Distanța dintre puncte este formată din segmente cumulate ce sunt mai mici decât valoarea 1 milimetru.

**DATE DESPRE IMOBILUL NR. 1055**

Oficiul de Cadastru și Publicitate Imobiliară PRAHOVA
Biroul de Cadastru și Publicitate Imobiliară Ploiești

A. Partea I. Descrierea imobilului

TEREN Extravilan

Adresa: Jud. Prahova

Nr. Crt	Nr cadastral Nr. topografic	Suprafața* (mp)	Observații / Referințe
A1		2.200	Sector cadastral:27 Teren neimprejmuit;

B. Partea II. Proprietari și acte

Inscrieri privitoare la dreptul de proprietate și alte drepturi reale	Referințe
/	
Act Administrativ nr. 546, din 13/03/2007 emis de CJSDPAT PRAHOVA;	
B1	A1
Intabulare, drept de PROPRIETATE, dobandit prin Reconstituire, cota actuala 1/1, cota initiala 1/1 1) PAUNESCU GH ION, Lipsă CNP.	

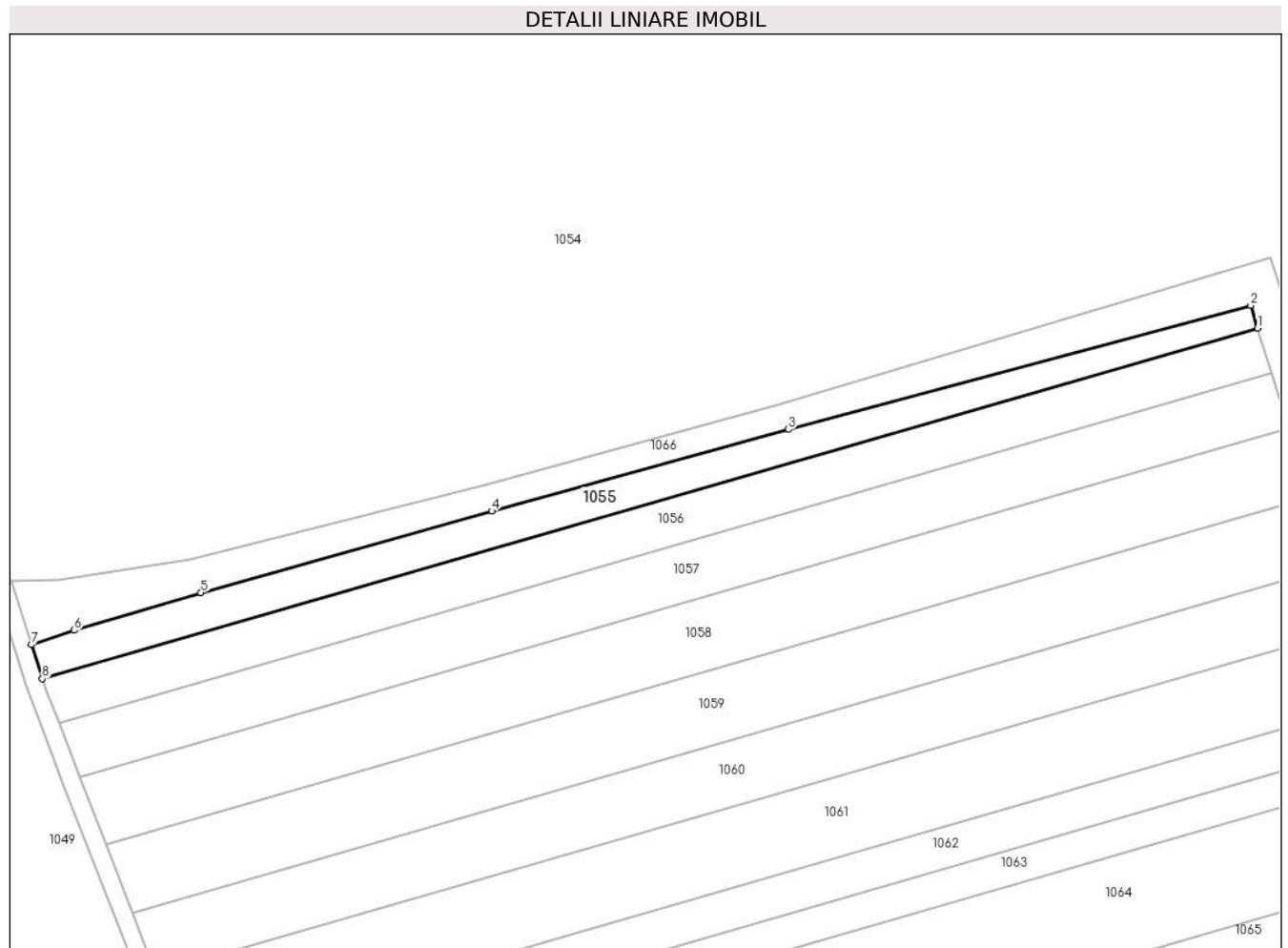
C. Partea III. SARCINI .

Inscrieri privind dezmembramintele dreptului de proprietate, drepturi reale de garanție și sarcini	Referințe
NU SUNT	

Teren

Nr cadastral	Suprafața (mp)*	Observații / Referințe
	2.200	

* Suprafața este determinată în planul de proiecție Stereo 70.



Date referitoare la teren

Crt	Categorie folosință	Intravilan	Suprafața (mp)	Tarla	Parcelă	Nr. topo	Observații / Referințe
1	arabil	NU	2.200	9	34/1	-	

Lungime Segmente

1) Valorile lungimilor segmentelor sunt obținute din proiecție în plan.

Punct început	X / Y	Punct sfârșit	X / Y	Lungime segment (** (m)
1	572.152,851 377.016,269	2	572.151,285 377.021,435	5.398
2	572.151,285 377.021,435	3	572.045,751 376.993,199	109.246
3	572.045,751 376.993,199	4	571.977,999 376.974,56	70.269
4	571.977,999 376.974,56	5	571.911,665 376.955,992	68.884
5	571.911,665 376.955,992	6	571.882,723 376.947,403	30.19

Punct început	X / Y	Punct sfârșit	X / Y	Lungime segment (** (m)
6	571.882,723 376.947,403	7	571.872,963 376.944,108	10.301
7	571.872,963 376.944,108	8	571.875,46 376.936,347	8.153
8	571.875,46 376.936,347	1	572.152,851 377.016,269	288.675

** Lungimile segmentelor sunt determinate în planul de proiecție Stereo 70 și sunt rotunjite la 1 milimetru.

*** Distanța dintre puncte este formată din segmente cumulate ce sunt mai mici decât valoarea 1 milimetru.

**DATE DESPRE IMOBILUL NR. 1056**

Oficiul de Cadastru și Publicitate Imobiliară PRAHOVA
Biroul de Cadastru și Publicitate Imobiliară Ploiești

A. Partea I. Descrierea imobilului

TEREN Extravilan

Adresa: Jud. Prahova

Nr. Crt	Nr cadastral Nr. topografic	Suprafața* (mp)	Observații / Referințe
A1		3.100	Sector cadastral:27 Teren neimprejmuit;

B. Partea II. Proprietari și acte

Inscrieri privitoare la dreptul de proprietate și alte drepturi reale	Referințe
/	
Act Administrativ nr. 73326, din 08/12/1997 emis de CJSDPAT PRAHOVA;	
B1	A1
Intabulare, drept de PROPRIETATE, dobandit prin Constituire, cota actuala 1/1, cota initiala 1/1 1) ILIE MARIN, Lipsă CNP.	

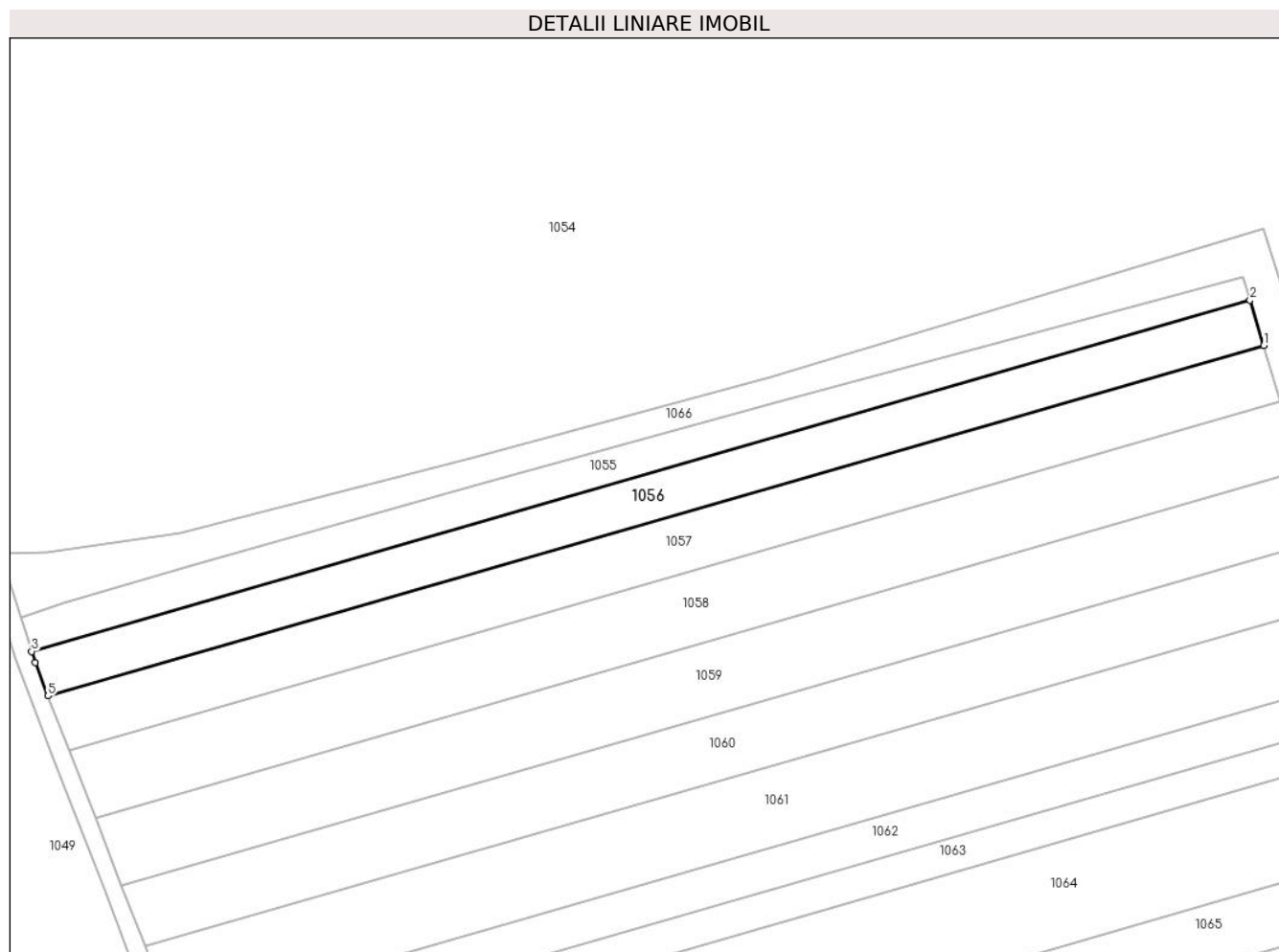
C. Partea III. SARCINI .

Inscrieri privind dezmembramintele dreptului de proprietate, drepturi reale de garanție și sarcini	Referințe
NU SUNT	

Teren

Nr cadastral	Suprafața (mp)*	Observații / Referințe
	3.100	

* Suprafața este determinată în planul de proiecție Stereo 70.



Date referitoare la teren

Crt	Categorie folosință	Intravilan	Suprafața (mp)	Tarla	Parcelă	Nr. topo	Observații / Referințe
1	arabil	NU	3.100	9	34/2	-	

Lungime Segmente

1) Valorile lungimilor segmentelor sunt obținute din proiecție în plan.

Punct început	X / Y	Punct sfârșit	X / Y	Lungime segment (** (m)
1	572.155,968 377.005,981	2	572.152,851 377.016,269	10.75
2	572.152,851 377.016,269	3	571.875,46 376.936,347	288.675
3	571.875,46 376.936,347	4	571.876,285 376.933,782	2.694
4	571.876,285 376.933,782	5	571.879,208 376.926,241	8.088
5	571.879,208 376.926,241	1	572.155,968 377.005,981	288.018

**** Lungimile segmentelor sunt determinate în planul de proiecție Stereo 70 și sunt rotunjite la 1 milimetru.**

***** Distanța dintre puncte este formată din segmente cumulate ce sunt mai mici decât valoarea 1 milimetru.**

**DATE DESPRE IMOBILUL NR. 1057**

Oficiul de Cadastru și Publicitate Imobiliară PRAHOVA
Biroul de Cadastru și Publicitate Imobiliară Ploiești

A. Partea I. Descrierea imobilului

TEREN Extravilan

Adresa: Jud. Prahova

Nr. Crt	Nr cadastral Nr. topografic	Suprafața* (mp)	Observații / Referințe
A1		3.800	Sector cadastral:27 Teren neimprejmuit;

B. Partea II. Proprietari și acte

Inscrieri privitoare la dreptul de proprietate și alte drepturi reale	Referințe
/	
Act Administrativ nr. 103511, din 27/08/2002 emis de CJSDPAT PRAHOVA;	
B1	A1
Intabulare, drept de PROPRIETATE, dobandit prin Reconstituire, cota actuala 1/1, cota initiala 1/1	
1) ȘTEFAN ION FILOFTEIA, Lipsă CNP.	


C. Partea III. SARCINI .

Inscrieri privind dezmembramintele dreptului de proprietate, drepturi reale de garanție și sarcini	Referințe
NU SUNT	

Teren

Nr cadastral	Suprafața (mp)*	Observații / Referințe
	3.800	

* Suprafața este determinată în planul de proiecție Stereo 70.



Date referitoare la teren

Crt	Categorie folosință	Intra vilan	Suprafața (mp)	Tarla	Parcelă	Nr. topo	Observații / Referințe
1	arabil	NU	3.800	9	34/3	-	

Lungime Segmente

1) Valorile lungimilor segmentelor sunt obținute din proiecție în plan.

Punct început	X / Y	Punct sfârșit	X / Y	Lungime segment (** (m)
1	572.159,801 376.993,332	2	572.155,968 377.005,981	13.217
2	572.155,968 377.005,981	3	571.879,208 376.926,241	288.018
3	571.879,208 376.926,241	4	571.884,004 376.913,869	13.269
4	571.884,004 376.913,869	1	572.159,801 376.993,332	287.016

** Lungimile segmentelor sunt determinate în planul de proiecție Stereo 70 și sunt rotunjite la 1 milimetru.

***** Distanţa dintre puncte este formată din segmente cumulate ce sunt mai mici decât valoarea 1 milimetru.**

**DATE DESPRE IMOBILUL NR. 1058**

Oficiul de Cadastru și Publicitate Imobiliară PRAHOVA
Biroul de Cadastru și Publicitate Imobiliară Ploiești

A. Partea I. Descrierea imobilului

TEREN Extravilan

Adresa: Jud. Prahova

Nr. Crt	Nr cadastral Nr. topografic	Suprafața* (mp)	Observații / Referințe
A1		4.700	Sector cadastral:27 Teren neimprejmuit;

B. Partea II. Proprietari și acte

Inscrieri privitoare la dreptul de proprietate și alte drepturi reale	Referințe
/	
Act Administrativ nr. 76591, din 28/06/2002 emis de CJSDPAT PRAHOVA;	
B1	A1
Intabulare, drept de PROPRIETATE, dobandit prin Reconstituire, cota actuala 1/1, cota initiala 1/1	
1) DINCA GHEORGHE MARIN, Lipsă CNP.	


C. Partea III. SARCINI .

Inscrieri privind dezmembramintele dreptului de proprietate, drepturi reale de garanție și sarcini	Referințe
NU SUNT	

Teren

Nr cadastral	Suprafața (mp)*	Observații / Referințe
	4.700	

* Suprafața este determinată în planul de proiecție Stereo 70.



Date referitoare la teren

Crt	Categorie folosință	Intravilan	Suprafața (mp)	Tarla	Parcelă	Nr. topo	Observații / Referințe
1	arabil	NU	4.700	9	34/4/3	-	

Lungime Segmente

1) Valorile lungimilor segmentelor sunt obținute din proiecție în plan.

Punct început	X / Y	Punct sfârșit	X / Y	Lungime segment (** (m)
1	572.164,56 376.977,624	2	572.159,801 376.993,332	16.413
2	572.159,801 376.993,332	3	571.884,004 376.913,869	287.016
3	571.884,004 376.913,869	4	571.889,959 376.898,506	16.477
4	571.889,959 376.898,506	1	572.164,56 376.977,624	285.772

** Lungimile segmentelor sunt determinate în planul de proiecție Stereo 70 și sunt rotunjite la 1 milimetru.

***** Distanţa dintre puncte este formată din segmente cumulate ce sunt mai mici decât valoarea 1 milimetru.**

**DATE DESPRE IMOBILUL NR. 1059**

Oficiul de Cadastru și Publicitate Imobiliară PRAHOVA
Biroul de Cadastru și Publicitate Imobiliară Ploiești

A. Partea I. Descrierea imobilului

TEREN Extravilan

Adresa: Jud. Prahova

Nr. Crt	Nr cadastral Nr. topografic	Suprafața* (mp)	Observații / Referințe
A1		4.700	Sector cadastral:27 Teren neimprejmuit;

B. Partea II. Proprietari și acte

Inscrieri privitoare la dreptul de proprietate și alte drepturi reale	Referințe
/	
Act Administrativ nr. 76590, din 28/06/2002 emis de CJSDPAT PRAHOVA;	
B1	A1
Intabulare, drept de PROPRIETATE, dobandit prin Reconstituire, cota actuala 1/1, cota initiala 1/1 1) DOBRE N GHEORGHE, Lipsă CNP.	

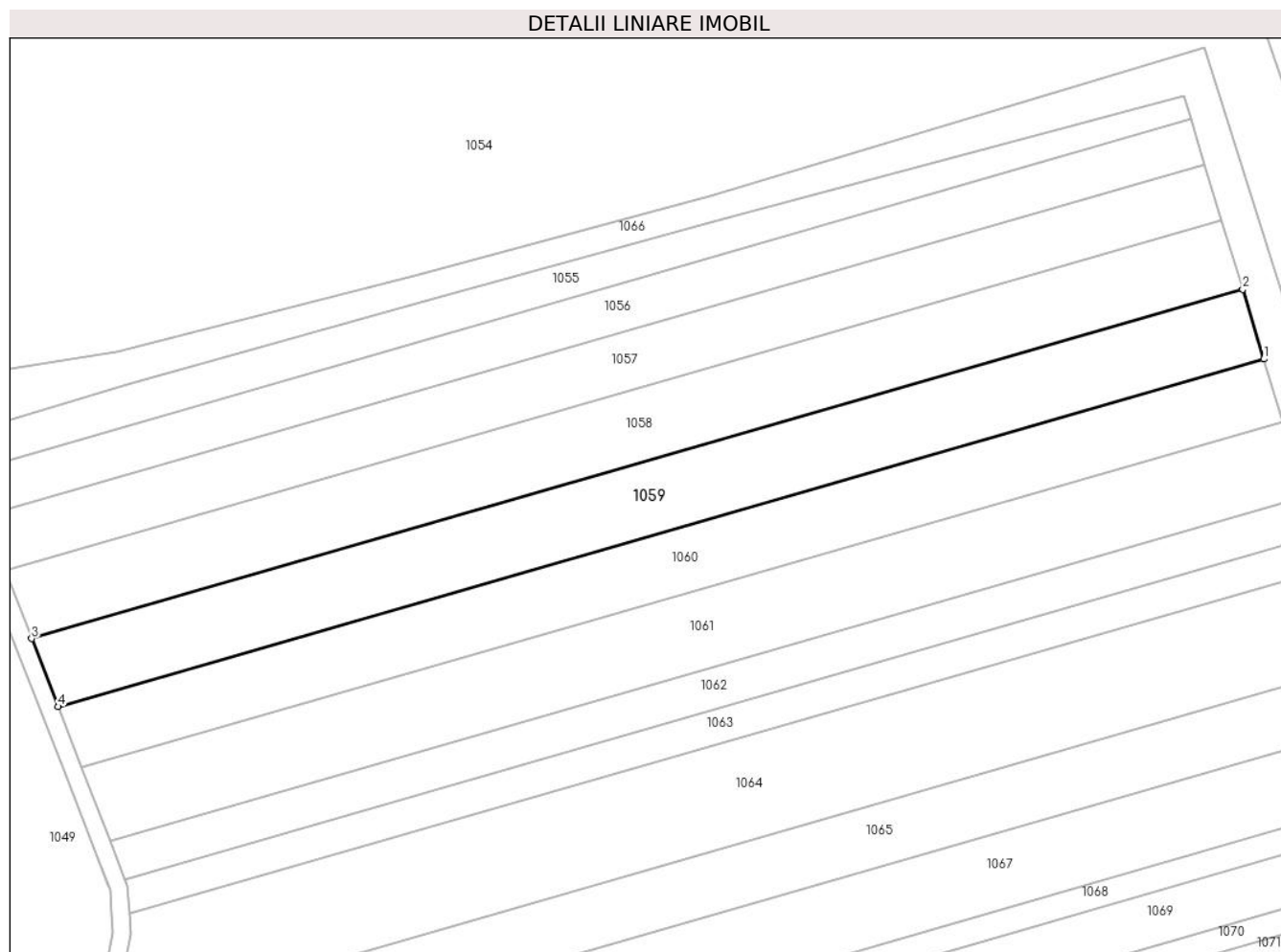
C. Partea III. SARCINI .

Inscrieri privind dezmembramintele dreptului de proprietate, drepturi reale de garanție și sarcini	Referințe
NU SUNT	

Teren

Nr cadastral	Suprafața (mp)*	Observații / Referințe
	4.700	

* Suprafața este determinată în planul de proiecție Stereo 70.



Date referitoare la teren

Crt	Categorie folosință	Intravilan	Suprafața (mp)	Tarla	Parcelă	Nr. topo	Observații / Referințe
1	arabil	NU	4.700	9	34/5	-	

Lungime Segmente

1) Valorile lungimilor segmentelor sunt obținute din proiecție în plan.

Punct început	X / Y	Punct sfârșit	X / Y	Lungime segment (** (m)
1	572.169,341 376.961,848	2	572.164,56 376.977,624	16.485
2	572.164,56 376.977,624	3	571.889,959 376.898,506	285.772
3	571.889,959 376.898,506	4	571.895,939 376.883,076	16.548
4	571.895,939 376.883,076	1	572.169,341 376.961,848	284.524

** Lungimile segmentelor sunt determinate în planul de proiecție Stereo 70 și sunt rotunjite la 1 milimetru.

***** Distanţa dintre puncte este formată din segmente cumulate ce sunt mai mici decât valoarea 1 milimetru.**

**DATE DESPRE IMOBILUL NR. 1060**

Oficiul de Cadastru și Publicitate Imobiliară PRAHOVA
Biroul de Cadastru și Publicitate Imobiliară Ploiești

A. Partea I. Descrierea imobilului

TEREN Extravilan

Adresa: Jud. Prahova

Nr. Crt	Nr cadastral Nr. topografic	Suprafața* (mp)	Observații / Referințe
A1		4.200	Sector cadastral:27 Teren neimprejmuit;

B. Partea II. Proprietari și acte

Inscrieri privitoare la dreptul de proprietate și alte drepturi reale	Referințe
/	
Act Administrativ nr. 44054, din 24/07/2002 emis de CJSDPAT PRAHOVA;	
B1	A1
Intabulare, drept de PROPRIETATE, dobandit prin Reconstituire, cota actuala 1/1, cota initiala 1/1 1) VASILE ION MARIN, Lipsă CNP.	

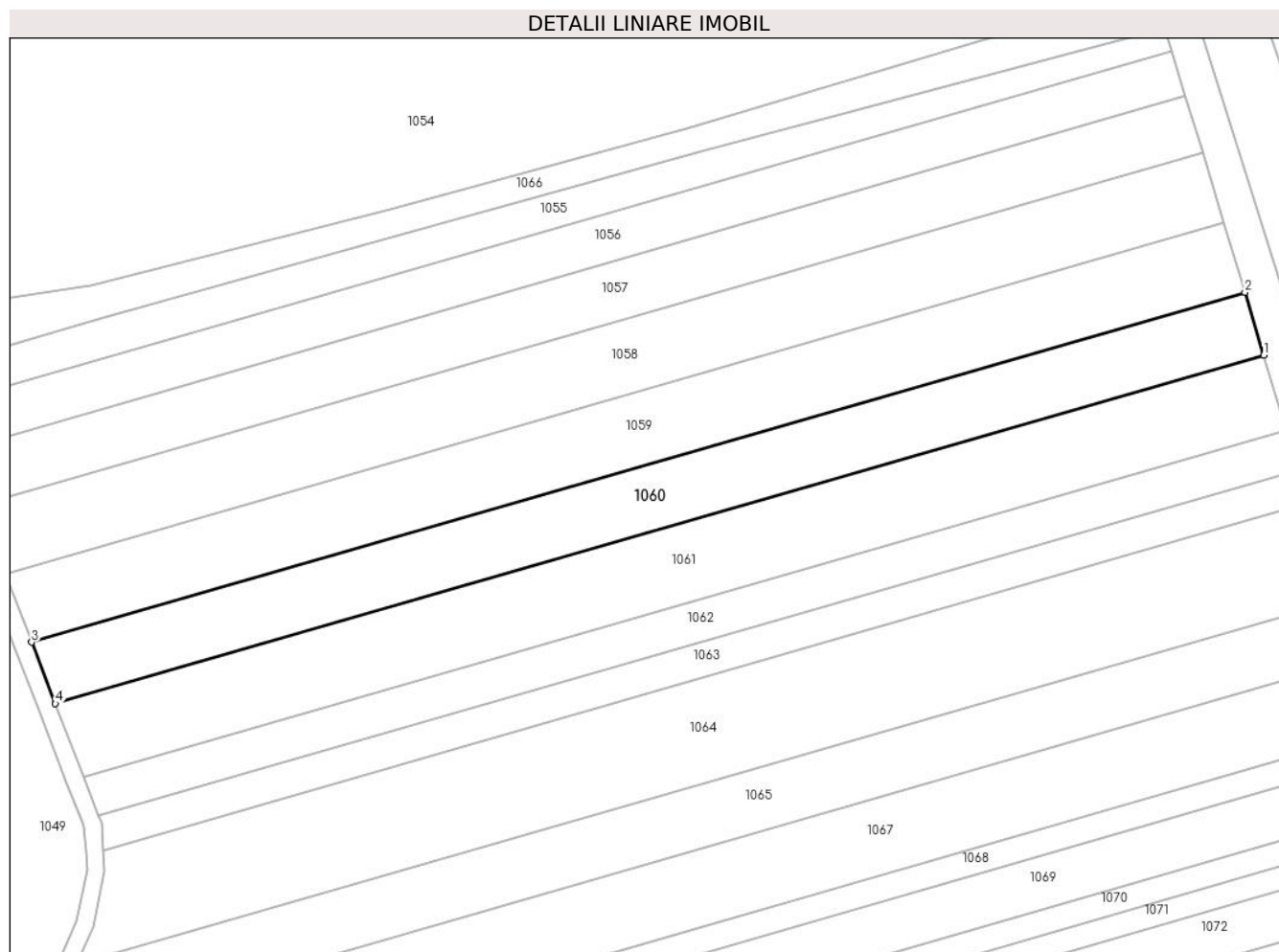
C. Partea III. SARCINI .

Inscrieri privind dezmembramintele dreptului de proprietate, drepturi reale de garanție și sarcini	Referințe
NU SUNT	

Teren

Nr cadastral	Suprafața (mp)*	Observații / Referințe
	4.200	

* Suprafața este determinată în planul de proiecție Stereo 70.



Date referitoare la teren

Crt	Categorie folosință	Intra vilan	Suprafața (mp)	Tarla	Parcelă	Nr. topo	Observații / Referințe
1	arabil	NU	4.200	9	34/6/1	-	

Lungime Segmente

1) Valorile lungimilor segmentelor sunt obținute din proiecție în plan.

Punct început	X / Y	Punct sfârșit	X / Y	Lungime segment (** (m)
1	572.173,575 376.947,675	2	572.169,341 376.961,848	14.792
2	572.169,341 376.961,848	3	571.895,939 376.883,076	284.524
3	571.895,939 376.883,076	4	571.901,307 376.869,229	14.851
4	571.901,307 376.869,229	1	572.173,575 376.947,675	283.344

** Lungimile segmentelor sunt determinate în planul de proiecție Stereo 70 și sunt rotunjite la 1 milimetru.

***** Distanţa dintre puncte este formată din segmente cumulate ce sunt mai mici decât valoarea 1 milimetru.**

**DATE DESPRE IMOBILUL NR. 1061**

Oficiul de Cadastru și Publicitate Imobiliară PRAHOVA
Biroul de Cadastru și Publicitate Imobiliară Ploiești

A. Partea I. Descrierea imobilului

TEREN Extravilan

Adresa: Jud. Prahova

Nr. Crt	Nr cadastral Nr. topografic	Suprafața* (mp)	Observații / Referințe
A1		5.000	Sector cadastral:27 Teren neimprejmuit;

B. Partea II. Proprietari și acte

Inscrieri privitoare la dreptul de proprietate și alte drepturi reale	Referințe
/	
Act Administrativ nr. 44059, din 25/07/2002 emis de CJSDPAT PRAHOVA;	
B1	A1
Intabulare, drept de PROPRIETATE, dobandit prin Reconstituire, cota actuala 1/1, cota initiala 1/1	
1) VASILE MARIN GHEORGHE, Lipsă CNP.	

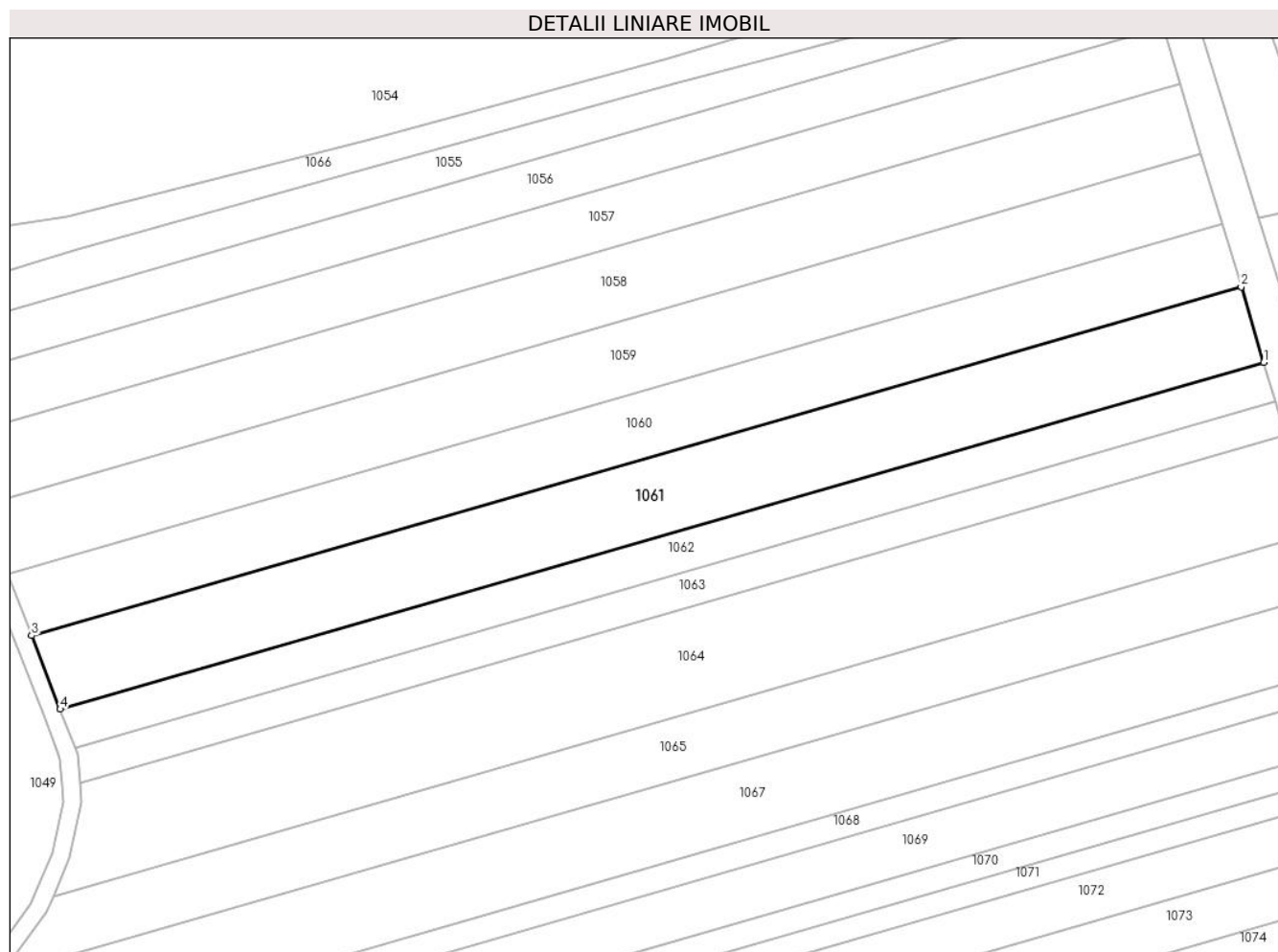
C. Partea III. SARCINI .

Inscrieri privind dezmembramintele dreptului de proprietate, drepturi reale de garanție și sarcini	Referințe
NU SUNT	

Teren

Nr cadastral	Suprafața (mp)*	Observații / Referințe
	5.000	

* Suprafața este determinată în planul de proiecție Stereo 70.



Date referitoare la teren

Crt	Categorie folosință	Intravilan	Suprafața (mp)	Tarla	Parcelă	Nr. topo	Observații / Referințe
1	arabil	NU	5.000	9	34/6	-	

Lungime Segmente

1) Valorile lungimilor segmentelor sunt obținute din proiecție în plan.

Punct început	X / Y	Punct sfârșit	X / Y	Lungime segment (** (m)
1	572.178,64 376.930,724	2	572.173,575 376.947,675	17.692
2	572.173,575 376.947,675	3	571.901,307 376.869,229	283.344
3	571.901,307 376.869,229	4	571.907,726 376.852,668	17.761
4	571.907,726 376.852,668	1	572.178,64 376.930,724	281.935

** Lungimile segmentelor sunt determinate în planul de proiecție Stereo 70 și sunt rotunjite la 1 milimetru.

***** Distanţa dintre puncte este formată din segmente cumulate ce sunt mai mici decât valoarea 1 milimetru.**

**DATE DESPRE IMOBILUL NR. 1062**

Oficiul de Cadastru și Publicitate Imobiliară PRAHOVA
Biroul de Cadastru și Publicitate Imobiliară Ploiești

A. Partea I. Descrierea imobilului

TEREN Extravilan

Adresa: Jud. Prahova

Nr. Crt	Nr cadastral Nr. topografic	Suprafața* (mp)	Observații / Referințe
A1		2.600	Sector cadastral:27 Teren neimprejmut;

B. Partea II. Proprietari și acte

Inscrieri privitoare la dreptul de proprietate și alte drepturi reale	Referințe
/	
Act Administrativ nr. 113224, din 18/12/2002 emis de CJSDPAT PRAHOVA;	
B1	A1
Intabulare, drept de PROPRIETATE, dobandit prin Reconstituire, cota actuala 1/1, cota initiala 1/1	
1) RADU NICULINA, Lipsă CNP. 2) PREDĂ NICOLAE, Lipsă CNP. 3) PREDĂ VASILE, Lipsă CNP. 4) NIȚICU DUMITRA, Lipsă CNP. 5) PANAIT I MARIA, Lipsă CNP. 6) PREDĂ NICOLAE, Lipsă CNP. 7) PREDĂ CONSTANTIN, Lipsă CNP. 8) PREDĂ GHEORGHE, Lipsă CNP.	


C. Partea III. SARCINI .

Inscrieri privind dezmembramintele dreptului de proprietate, drepturi reale de garanție și sarcini	Referințe
NU SUNT	

Teren

Nr cadastral	Suprafața (mp)*	Observații / Referințe
	2.600	

* Suprafața este determinată în planul de proiecție Stereo 70.



Date referitoare la teren

Crt	Categorie folosință	Intra vilan	Suprafața (mp)	Tarla	Parcelă	Nr. topo	Observații / Referințe
1	arabil	NU	2.600	9	34/7	-	

Lungime Segmente

1) Valorile lungimilor segmentelor sunt obținute din proiecție în plan.

Punct început	X / Y	Punct sfârșit	X / Y	Lungime segment (** (m)
1	572.181,283 376.921,876	2	572.178,64 376.930,724	9.234
2	572.178,64 376.930,724	3	571.907,726 376.852,668	281.935
3	571.907,726 376.852,668	4	571.911,077 376.844,024	9.271
4	571.911,077 376.844,024	1	572.181,283 376.921,876	281.198

** Lungimile segmentelor sunt determinate în planul de proiecție Stereo 70 și sunt rotunjite la 1 milimetru.

***** Distanţa dintre puncte este formată din segmente cumulate ce sunt mai mici decât valoarea 1 milimetru.**

**DATE DESPRE IMOBILUL NR. 1063**

Oficiul de Cadastru și Publicitate Imobiliară PRAHOVA
Biroul de Cadastru și Publicitate Imobiliară Ploiești

A. Partea I. Descrierea imobilului

TEREN Extravilan

Adresa: Jud. Prahova

Nr. Crt	Nr cadastral Nr. topografic	Suprafața* (mp)	Observații / Referințe
A1		2.200	Sector cadastral:27 Teren neimprejmuit;

B. Partea II. Proprietari și acte

Inscrieri privitoare la dreptul de proprietate și alte drepturi reale	Referințe
/	
Act Administrativ nr. 44053, din 24/07/2002 emis de CJSDPAT PRAHOVA;	
B1	A1
Intabulare, drept de PROPRIETATE, dobandit prin Reconstituire, cota actuala 1/1, cota initiala 1/1	
1) PANAIT ȘTEFAN ION, Lipsă CNP.	

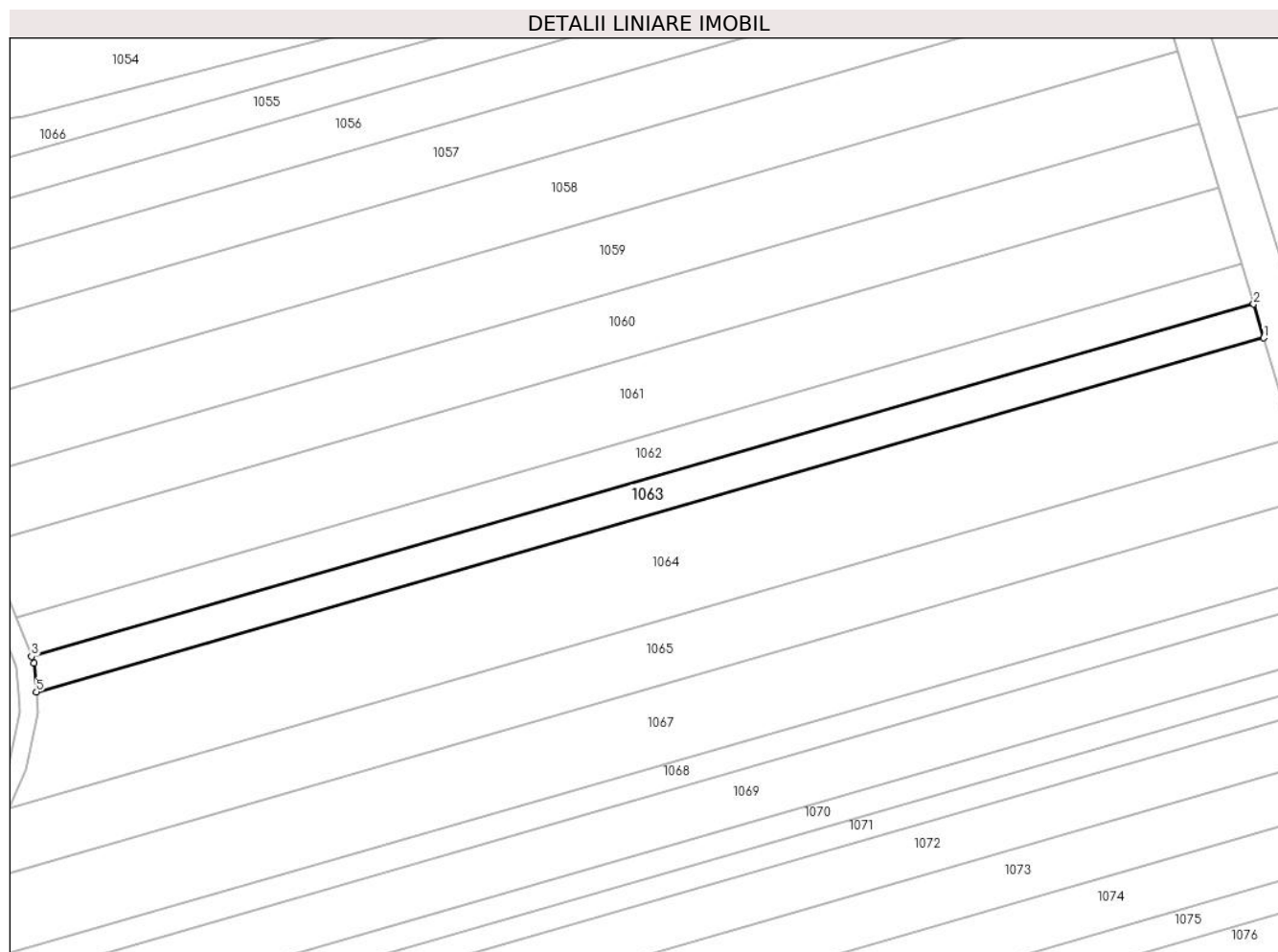
C. Partea III. SARCINI .

Inscrieri privind dezmembramintele dreptului de proprietate, drepturi reale de garanție și sarcini	Referințe
NU SUNT	

Teren

Nr cadastral	Suprafața (mp)*	Observații / Referințe
	2.200	

* Suprafața este determinată în planul de proiecție Stereo 70.



Date referitoare la teren

Crt	Categorie folosință	Intra vilan	Suprafața (mp)	Tarla	Parcelă	Nr. topo	Observații / Referințe
1	arabil	NU	2.200	9	34/8	-	

Lungime Segmente

1) Valorile lungimilor segmentelor sunt obținute din proiecție în plan.

Punct început	X / Y	Punct sfârșit	X / Y	Lungime segment (** (m)
1	572.183,519 376.914,39	2	572.181,283 376.921,876	7.813
2	572.181,283 376.921,876	3	571.911,077 376.844,024	281.198
3	571.911,077 376.844,024	4	571.911,667 376.842,5	1.634
4	571.911,667 376.842,5	5	571.912,11 376.836,192	6.324
5	571.912,11 376.836,192	1	572.183,519 376.914,39	282.45

**** Lungimile segmentelor sunt determinate în planul de proiecție Stereo 70 și sunt rotunjite la 1 milimetru.**

***** Distanța dintre puncte este formată din segmente cumulate ce sunt mai mici decât valoarea 1 milimetru.**

**DATE DESPRE IMOBILUL NR. 1064**

Oficiul de Cadastru și Publicitate Imobiliară PRAHOVA
Biroul de Cadastru și Publicitate Imobiliară Ploiești

A. Partea I. Descrierea imobilului

TEREN Extravilan

Adresa: Jud. Prahova

Nr. Crt	Nr cadastral Nr. topografic	Suprafața* (mp)	Observații / Referințe
A1		6.600	Sector cadastral:27 Teren neimprejmit;

B. Partea II. Proprietari și acte

Inscrieri privitoare la dreptul de proprietate și alte drepturi reale	Referințe
/	
Act Administrativ nr. 73315, din 04/12/1997 emis de CJSDPAT PRAHOVA;	
B1	A1
Intabulare, drept de PROPRIETATE, dobandit prin Reconstituire, cota actuala 1/1, cota initiala 1/1	
1) PANAIT PETRE, Lipsă CNP. 2) MĂRGĂRIT MARCELA, Lipsă CNP. 3) PANAIT MARIN, Lipsă CNP. 4) PANAIT TUDOR, Lipsă CNP. 5) PANAIT ION, Lipsă CNP. 6) PANAIT VASILE, Lipsă CNP.	


C. Partea III. SARCINI .

Inscrieri privind dezmembramintele dreptului de proprietate, drepturi reale de garanție și sarcini	Referințe
NU SUNT	

Teren

Nr cadastral	Suprafața (mp)*	Observații / Referințe
	6.600	

* Suprafața este determinată în planul de proiecție Stereo 70.



Date referitoare la teren

Crt	Categorie folosință	Intravilan	Suprafața (mp)	Tarla	Parcelă	Nr. topo	Observații / Referințe
1	arabil	NU	6.600	9	34/9	-	

Lungime Segmente

1) Valorile lungimilor segmentelor sunt obținute din proiecție în plan.

Punct început	X / Y	Punct sfârșit	X / Y	Lungime segment (** (m)
1	572.190,088 376.892,405	2	572.183,519 376.914,39	22.945
2	572.183,519 376.914,39	3	571.912,11 376.836,192	282.45
3	571.912,11 376.836,192	4	571.912,433 376.831,598	4.605
4	571.912,433 376.831,598	5	571.909,875 376.819,106	12.751
5	571.909,875 376.819,106	6	571.906,149 376.810,597	9.289

Punct început	X / Y	Punct sfârșit	X / Y	Lungime segment (** (m)
6	571.906,149 376.810,597	1	572.190,088 376.892,405	295.489

** Lungimile segmentelor sunt determinate în planul de proiecție Stereo 70 și sunt rotunjite la 1 milimetru.

*** Distanța dintre puncte este formată din segmente cumulate ce sunt mai mici decât valoarea 1 milimetru.

**DATE DESPRE IMOBILUL NR. 1065**

Oficiul de Cadastru și Publicitate Imobiliară PRAHOVA
Biroul de Cadastru și Publicitate Imobiliară Ploiești

A. Partea I. Descrierea imobilului

TEREN Extravilan

Adresa: Jud. Prahova

Nr. Crt	Nr cadastral Nr. topografic	Suprafața* (mp)	Observații / Referințe
A1		4.200	Sector cadastral:27 Teren neimprejmuit;

B. Partea II. Proprietari și acte

Inscrieri privitoare la dreptul de proprietate și alte drepturi reale	Referințe
/	
Act Administrativ nr. 69410, din 23/04/1997 emis de CJSDPAT PRAHOVA;	
B1	A1
Intabulare, drept de PROPRIETATE, dobandit prin Reconstituire, cota actuala 1/1, cota initiala 1/1 1) BARBU D MARIN , Lipsă CNP.	

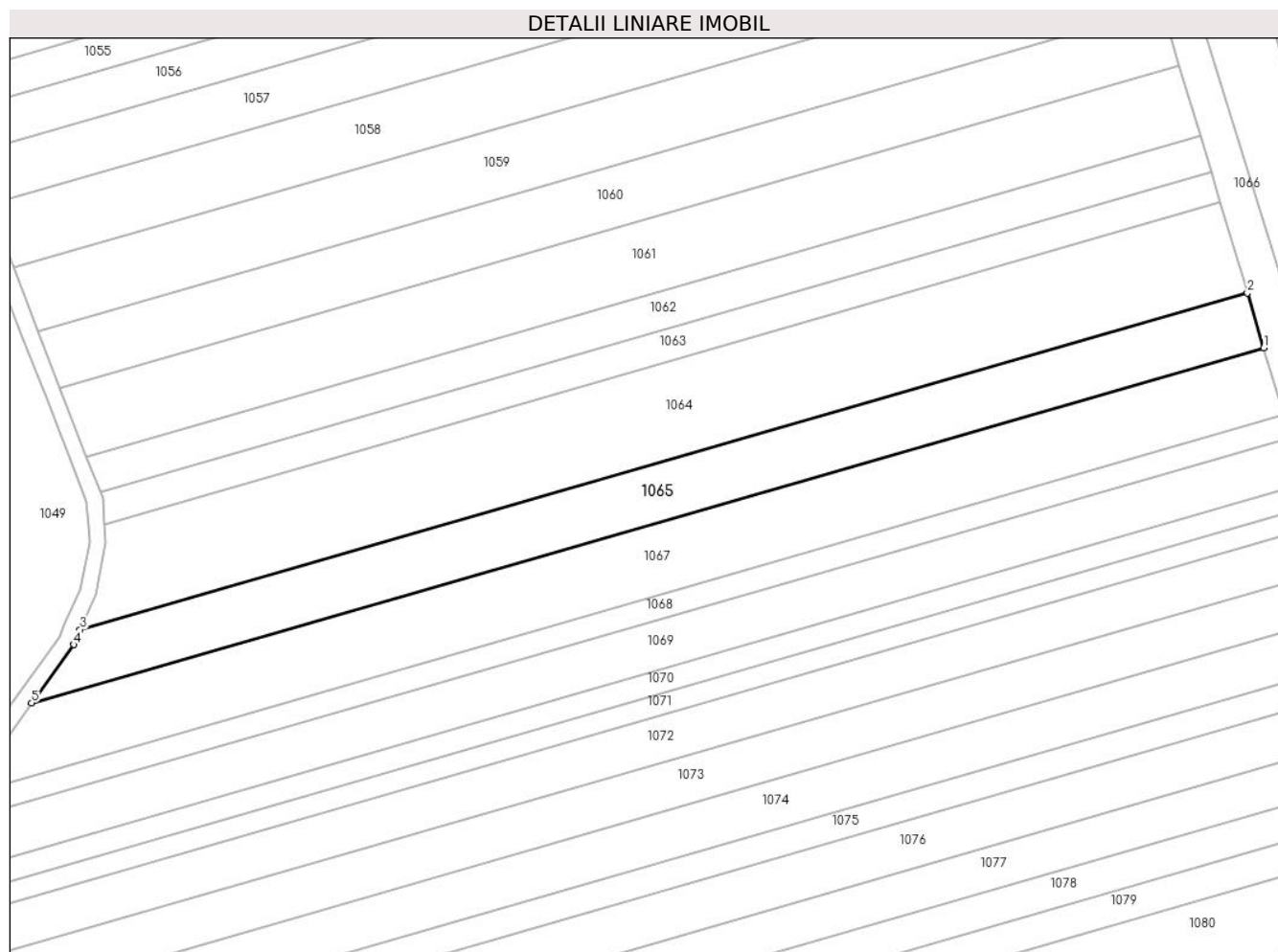
C. Partea III. SARCINI .

Inscrieri privind dezmembramintele dreptului de proprietate, drepturi reale de garanție și sarcini	Referințe
NU SUNT	

Teren

Nr cadastral	Suprafața (mp)*	Observații / Referințe
	4.200	

* Suprafața este determinată în planul de proiecție Stereo 70.



Date referitoare la teren

Crt	Categorie folosință	Intravilan	Suprafața (mp)	Tarla	Parcelă	Nr. topo	Observații / Referințe
1	arabil	NU	4.200	9	34/10	-	

Lungime Segmente

1) Valorile lungimilor segmentelor sunt obținute din proiecție în plan.

Punct început	X / Y	Punct sfârșit	X / Y	Lungime segment (** (m)
1	572.194,054 376.879,131	2	572.190,088 376.892,405	13.854
2	572.190,088 376.892,405	3	571.906,149 376.810,597	295.489
3	571.906,149 376.810,597	4	571.904,564 376.806,977	3.952
4	571.904,564 376.806,977	5	571.894,363 376.792,783	17.479
5	571.894,363 376.792,783	1	572.194,054 376.879,131	311.882

**** Lungimile segmentelor sunt determinate în planul de proiecție Stereo 70 și sunt rotunjite la 1 milimetru.**

***** Distanța dintre puncte este formată din segmente cumulate ce sunt mai mici decât valoarea 1 milimetru.**

**DATE DESPRE IMOBILUL NR. 1066**

Oficiul de Cadastru și Publicitate Imobiliară PRAHOVA
 Biroul de Cadastru și Publicitate Imobiliară Ploiești

A. Partea I. Descrierea imobilului

TEREN Extravilan

Adresa: Jud. Prahova

Nr. Crt	Nr cadastral Nr. topografic	Suprafața* (mp)	Observații / Referințe
A1		Din acte: 0 Masurata: 6.520	Sector cadastral:27 Teren neimprejmuit;

B. Partea II. Proprietari și acte

Inscrieri privitoare la dreptul de proprietate și alte drepturi reale		Referințe
/		
Act Normativ nr. 7, din 13/03/1996 emis de PARLAMENTUL ROMANIEI;		
B1	Intabulare, drept de PROPRIETATE, dobandit prin Lege, cota actuala 1/1, cota initiala 1/1 1) UAT TÂRGȘORU-VECHI, CIF:999999999999, Teren la dispozitia comisiei locale de fond funciar in baza Legii 7/1996	A1

C. Partea III. SARCINI .

Inscrieri privind dezmembramintele dreptului de proprietate, drepturi reale de garanție și sarcini	Referințe
NU SUNT	

Anexa Nr. 1 La Partea I

Teren

Nr cadastral	Suprafața (mp)*	Observații / Referințe
	Din acte: 0 Masurata: 6.520	

* Suprafața este determinată în planul de proiecție Stereo 70.



Date referitoare la teren

Crt	Categorie folosință	Intra vilan	Suprafața (mp)	Tarla	Parcelă	Nr. topo	Observații / Referințe
1	ape curgătoare	NU	6.520	9	34	-	

Lungime Segmente

1) Valorile lungimilor segmentelor sunt obținute din proiecție în plan.

Punct început	X / Y	Punct sfârșit	X / Y	Lungime segment	Punct început	X / Y	Punct sfârșit	X / Y	Lungime segment	Punct început	X / Y	Punct sfârșit	X / Y	Lungime segment
1	572.177,618 376.963,181	2	572.155,886 377.032,403	72.55 3	2	572.155,886 377.032,403	3	572.043,634 376.998,784	117.1 78	3	572.043,634 376.998,784	4	571.976,706 376.980,586	69.35 8
4	571.976,706 376.980,586	5	571.909,263 376.963,407	69.59 7	5	571.909,263 376.963,407	6	571.879,202 376.958,81	30.41	6	571.879,202 376.958,81	7	571.868,277 376.958,671	10.92 6
7	571.868,277 376.958,671	8	571.872,963 376.944,108	15.29 8	8	571.872,963 376.944,108	9	571.882,723 376.947,403	10.30 1	9	571.882,723 376.947,403	10	571.911,665 376.955,992	30.19
10	571.911,665 376.955,992	11	571.977,999 376.974,56	68.88 4	11	571.977,999 376.974,56	12	572.045,751 376.993,199	70.26 9	12	572.045,751 376.993,199	13	572.151,285 377.021,435	109.2 46
13	572.151,285 377.021,435	14	572.152,851 377.016,269	5.398	14	572.152,851 377.016,269	15	572.155,968 377.005,981	10.75	15	572.155,968 377.005,981	16	572.159,801 376.993,332	13.21 7

Punct început	X / Y	Punct sfârșit	X / Y	Lungime segment	Punct început	X / Y	Punct sfârșit	X / Y	Lungime segment	Punct început	X / Y	Punct sfârșit	X / Y	Lungime segment
16	572.159,801 376.993,332	17	572.164,56 376.977,624	16.41 3	17	572.164,56 376.977,624	18	572.169,341 376.961,848	16.48 5	18	572.169,341 376.961,848	19	572.173,575 376.947,675	14.79 2
19	572.173,575 376.947,675	20	572.178,64 376.930,724	17.69 2	20	572.178,64 376.930,724	21	572.181,283 376.921,876	9.234	21	572.181,283 376.921,876	22	572.183,519 376.914,39	7.813
22	572.183,519 376.914,39	23	572.190,088 376.892,405	22.94 5	23	572.190,088 376.892,405	24	572.194,054 376.879,131	13.85 4	24	572.194,054 376.879,131	25	572.198,931 376.862,807	17.03 7
25	572.198,931 376.862,807	26	572.200,581 376.857,281	5.767	26	572.200,581 376.857,281	27	572.203,456 376.847,661	10.04	27	572.203,456 376.847,661	28	572.203,964 376.846,054	1.685
28	572.203,964 376.846,054	29	572.205,26 376.841,952	4.302	29	572.205,26 376.841,952	30	572.205,63 376.840,753	1.255	30	572.205,63 376.840,753	31	572.207,164 376.835,785	5.199
31	572.207,164 376.835,785	32	572.208,354 376.831,929	4.035	32	572.208,354 376.831,929	33	572.210,165 376.825,11	7.055	33	572.210,165 376.825,11	34	572.213,113 376.814,011	11.48 4
34	572.213,113 376.814,011	35	572.216,1 376.802,766	11.63 5	35	572.216,1 376.802,766	36	572.217,851 376.796,173	6.822	36	572.217,851 376.796,173	37	572.218,083 376.795,301	0.902
37	572.218,083 376.795,301	38	572.221,427 376.785,606	10.25 6	38	572.221,427 376.785,606	39	572.221,61 376.785,078	0.559	39	572.221,61 376.785,078	40	572.224,398 376.777,055	8.494
40	572.224,398 376.777,055	41	572.224,904 376.775,391	1.739	41	572.224,904 376.775,391	42	572.227,384 376.767,24	8.52	42	572.227,384 376.767,24	43	572.229,678 376.759,7	7.881
43	572.229,678 376.759,7	44	572.234,754 376.743,019	17.43 6	44	572.234,754 376.743,019	45	572.240,142 376.725,31	18.51 1	45	572.240,142 376.725,31	46	572.266,312 376.639,302	89.90 1
46	572.266,312 376.639,302	47	572.278,622 376.601,437	39.81 6	47	572.278,622 376.601,437	48	572.285,415 376.580,201	22.29 6	48	572.285,415 376.580,201	49	572.286,759 376.561,563	18.68 6
49	572.286,759 376.561,563	50	572.297,979 376.564,282	11.54 5	50	572.297,979 376.564,282	51	572.233,304 376.781,076	226.2 35	51	572.233,304 376.781,076	52	572.232,282 376.784,944	4.001
52	572.232,282 376.784,944	1	572.177,618 376.963,181	186.4 31										

** Lungimile segmentelor sunt determinate în planul de proiecție Stereo 70 și sunt rotunjite la 1 milimetru.

*** Distanța dintre puncte este formată din segmente cumulate ce sunt mai mici decât valoarea 1 milimetru.

**DATE DESPRE IMOBILUL NR. 1067**

Oficiul de Cadastru și Publicitate Imobiliară PRAHOVA
Biroul de Cadastru și Publicitate Imobiliară Ploiești

A. Partea I. Descrierea imobilului

TEREN Extravilan

Adresa: Jud. Prahova

Nr. Crt	Nr cadastral Nr. topografic	Suprafața* (mp)	Observații / Referințe
A1		5.500	Sector cadastral:27 Teren neimprejmut;

B. Partea II. Proprietari și acte

Inscrieri privitoare la dreptul de proprietate și alte drepturi reale	Referințe
/	
Act Administrativ nr. 116176, din 25/05/2005 emis de CJSDPAT PRAHOVA;	
B1	A1
Intabulare, drept de PROPRIETATE, dobandit prin Reconstituire, cota actuala 1/1, cota initiala 1/1	
1) SAVU GHEORGHE, Lipsă CNP.	
2) CIOBANU SOFIA, Lipsă CNP.	
3) SAVU ION, Lipsă CNP.	

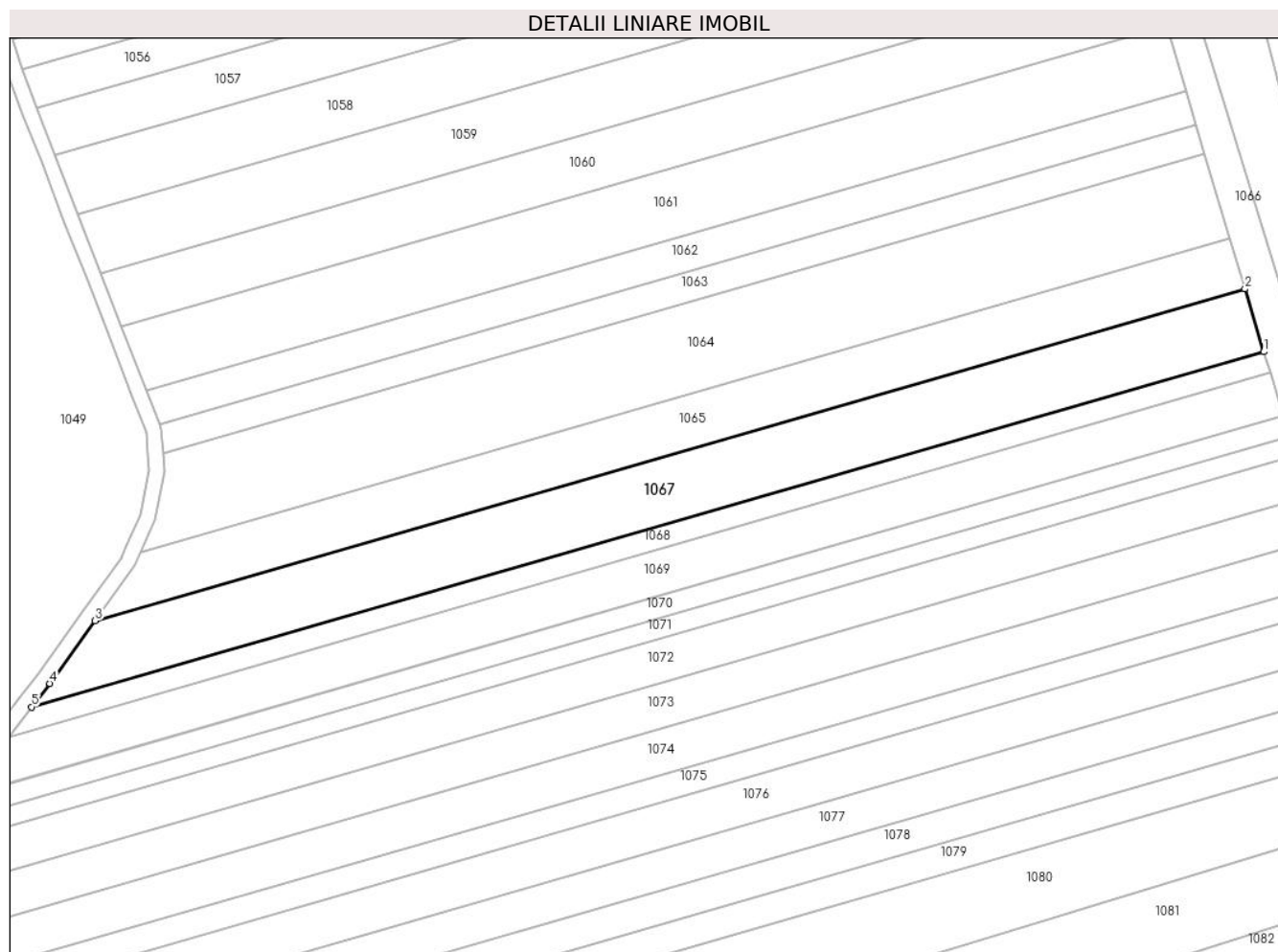
C. Partea III. SARCINI .

Inscrieri privind dezmembramintele dreptului de proprietate, drepturi reale de garanție și sarcini	Referințe
NU SUNT	

Teren

Nr cadastral	Suprafața (mp)*	Observații / Referințe
	5.500	

* Suprafața este determinată în planul de proiecție Stereo 70.



Date referitoare la teren

Crt	Categorie folosință	Intravilan	Suprafața (mp)	Tarla	Parcelă	Nr. topo	Observații / Referințe
1	arabil	NU	5.500	9	34/11	-	

Lungime Segmente

1) Valorile lungimilor segmentelor sunt obținute din proiecție în plan.

Punct început	X / Y	Punct sfârșit	X / Y	Lungime segment (** (m)
1	572.198,931 376.862,807	2	572.194,054 376.879,131	17.037
2	572.194,054 376.879,131	3	571.894,363 376.792,783	311.882
3	571.894,363 376.792,783	4	571.882,604 376.776,422	20.148
4	571.882,604 376.776,422	5	571.877,819 376.770,288	7.78
5	571.877,819 376.770,288	1	572.198,931 376.862,807	334.175

**** Lungimile segmentelor sunt determinate în planul de proiecție Stereo 70 și sunt rotunjite la 1 milimetru.**

***** Distanța dintre puncte este formată din segmente cumulate ce sunt mai mici decât valoarea 1 milimetru.**

**DATE DESPRE IMOBILUL NR. 1068**

Oficiul de Cadastru și Publicitate Imobiliară PRAHOVA
Biroul de Cadastru și Publicitate Imobiliară Ploiești

A. Partea I. Descrierea imobilului

TEREN Extravilan

Adresa: Jud. Prahova

Nr. Crt	Nr cadastral Nr. topografic	Suprafața* (mp)	Observații / Referințe
A1		1.950	Sector cadastral:27 Teren neimprejmuit;

B. Partea II. Proprietari și acte

Inscrieri privitoare la dreptul de proprietate și alte drepturi reale		Referințe
/		
Act Administrativ nr. 23187, din 25/10/1995 emis de CJSDPAT PRAHOVA;		
B1	Intabulare, drept de PROPRIETATE, dobandit prin Reconstituire, cota actuala 1/1, cota initiala 1/1 1) CĂTUNEANU GHEORGHE GHEORGHE, Lipsă CNP.	A1

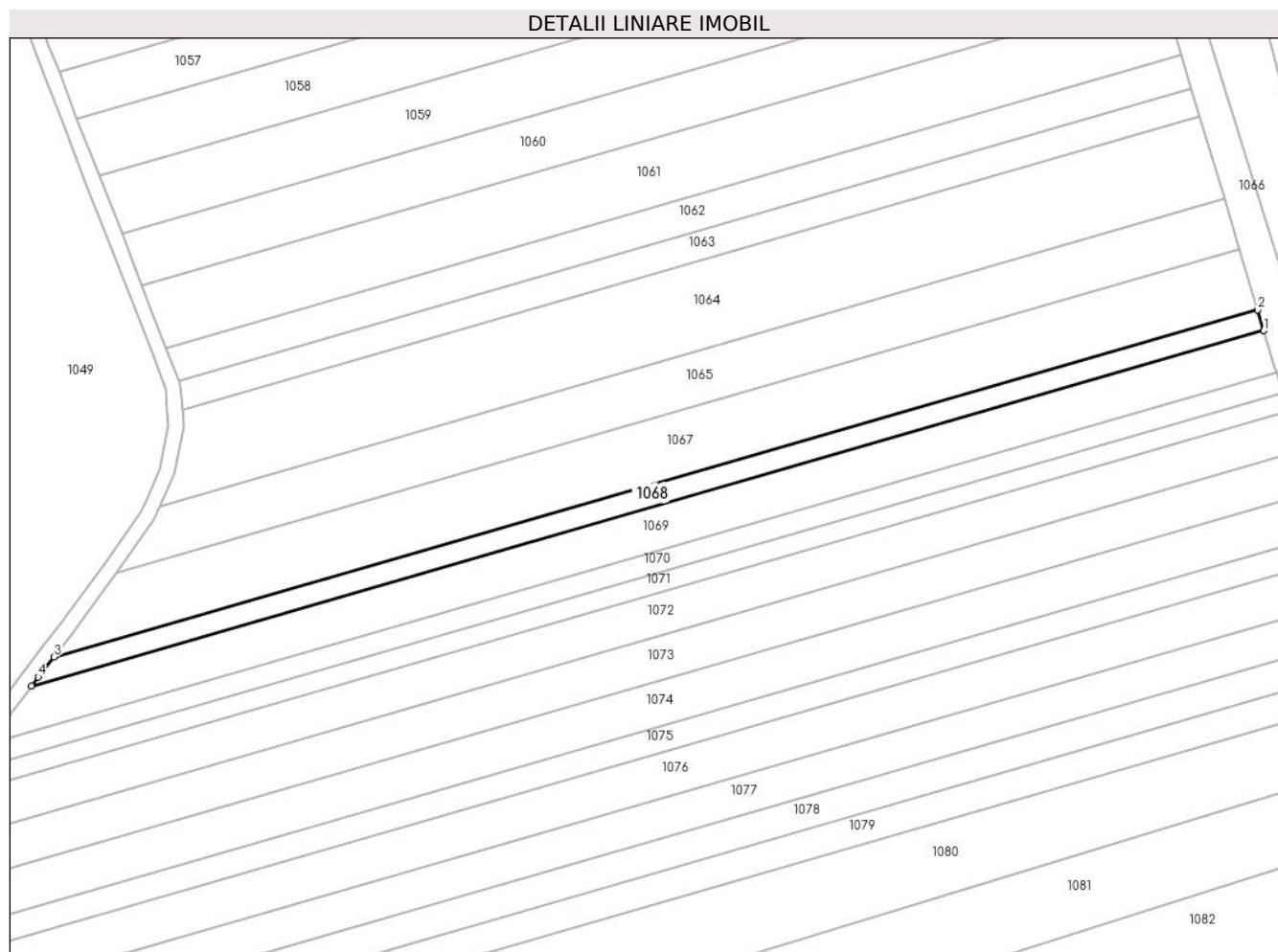
C. Partea III. SARCINI .

Inscrieri privind dezmembramintele dreptului de proprietate, drepturi reale de garanție și sarcini	Referințe
NU SUNT	

Teren

Nr cadastral	Suprafața (mp)*	Observații / Referințe
	1.950	

* Suprafața este determinată în planul de proiecție Stereo 70.



Date referitoare la teren

Crt	Categorie folosință	Intra vilan	Suprafața (mp)	Tarla	Parcelă	Nr. topo	Observații / Referințe
1	arabil	NU	1.950	9	34/12	-	

Lungime Segmente

1) Valorile lungimilor segmentelor sunt obținute din proiecție în plan.

Punct început	X / Y	Punct sfârșit	X / Y	Lungime segment (** (m)
1	572.200,581 376.857,281	2	572.198,931 376.862,807	5.767
2	572.198,931 376.862,807	3	571.877,819 376.770,288	334.175
3	571.877,819 376.770,288	4	571.873,661 376.764,958	6.76
4	571.873,661 376.764,958	5	571.871,872 376.762,573	2.981
5	571.871,872 376.762,573	1	572.200,581 376.857,281	342.081

**** Lungimile segmentelor sunt determinate în planul de proiecție Stereo 70 și sunt rotunjite la 1 milimetru.**

***** Distanța dintre puncte este formată din segmente cumulate ce sunt mai mici decât valoarea 1 milimetru.**

**DATE DESPRE IMOBILUL NR. 1069**

Oficiul de Cadastru și Publicitate Imobiliară PRAHOVA
Biroul de Cadastru și Publicitate Imobiliară Ploiești

A. Partea I. Descrierea imobilului

TEREN Extravilan

Adresa: Jud. Prahova

Nr. Crt	Nr cadastral Nr. topografic	Suprafața* (mp)	Observații / Referințe
A1		4.100	Sector cadastral:27 Teren neimprejmuit;

B. Partea II. Proprietari și acte

Inscrieri privitoare la dreptul de proprietate și alte drepturi reale	Referințe
/	
Act Administrativ nr. 23178, din 25/10/1995 emis de CJSDPAT PRAHOVA;	
B1	A1
Intabulare, drept de PROPRIETATE, dobândit prin Reconstituire, cota actuala 1/1, cota initiala 1/1	
1) PĂUN CONSTANTIN GEORGETA, Lipsă CNP.	

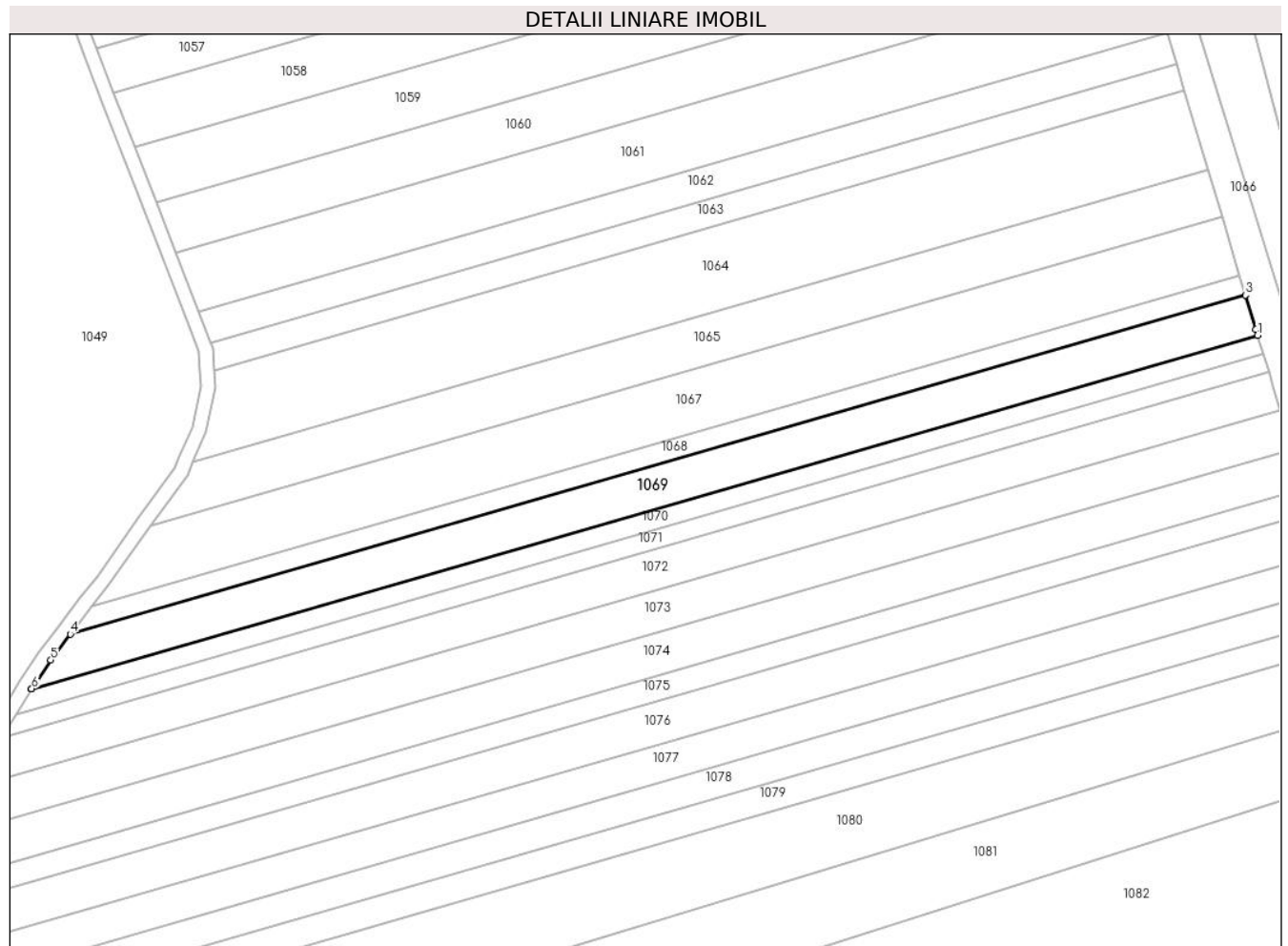
C. Partea III. SARCINI .

Inscrieri privind dezmembramintele dreptului de proprietate, drepturi reale de garanție și sarcini	Referințe
NU SUNT	

Teren

Nr cadastral	Suprafața (mp)*	Observații / Referințe
	4.100	

* Suprafața este determinată în planul de proiecție Stereo 70.



Date referitoare la teren

Crt	Categorie folosință	Intravilan	Suprafața (mp)	Tarla	Parcelă	Nr. topo	Observații / Referințe
1	arabil	NU	4.100	9	34/13	-	

Lungime Segmente

1) Valorile lungimilor segmentelor sunt obținute din proiecție în plan.

Punct început	X / Y	Punct sfârșit	X / Y	Lungime segment (** (m)
1	572.203,964 376.846,054	2	572.203,456 376.847,661	1.685
2	572.203,456 376.847,661	3	572.200,581 376.857,281	10.04
3	572.200,581 376.857,281	4	571.871,872 376.762,573	342.081
4	571.871,872 376.762,573	5	571.866,437 376.755,329	9.056
5	571.866,437 376.755,329	6	571.861,042 376.747,337	9.643

Punct început	X / Y	Punct sfârșit	X / Y	Lungime segment (** (m)
6	571.861,042 376.747,337	7	571.860,978 376.747,233	0.122
7	571.860,978 376.747,233	1	572.203,964 376.846,054	356.938

** Lungimile segmentelor sunt determinate în planul de proiecție Stereo 70 și sunt rotunjite la 1 milimetru.

*** Distanța dintre puncte este formată din segmente cumulate ce sunt mai mici decât valoarea 1 milimetru.

**DATE DESPRE IMOBILUL NR. 1070**

Oficiul de Cadastru și Publicitate Imobiliară PRAHOVA
Biroul de Cadastru și Publicitate Imobiliară Ploiești

A. Partea I. Descrierea imobilului

TEREN Extravilan

Adresa: Jud. Prahova

Nr. Crt	Nr cadastral Nr. topografic	Suprafața* (mp)	Observații / Referințe
A1		2.000	Sector cadastral:27 Teren neimprejmuit;

B. Partea II. Proprietari și acte

Inscrieri privitoare la dreptul de proprietate și alte drepturi reale	Referințe
/	
Act Administrativ nr. 69445, din 30/07/1997 emis de CJSDPAT PRAHOVA;	
B1	A1
Intabulare, drept de PROPRIETATE, dobandit prin Reconstituire, cota actuala 1/1, cota initiala 1/1 1) TUDOR ION ILIE, Lipsă CNP.	

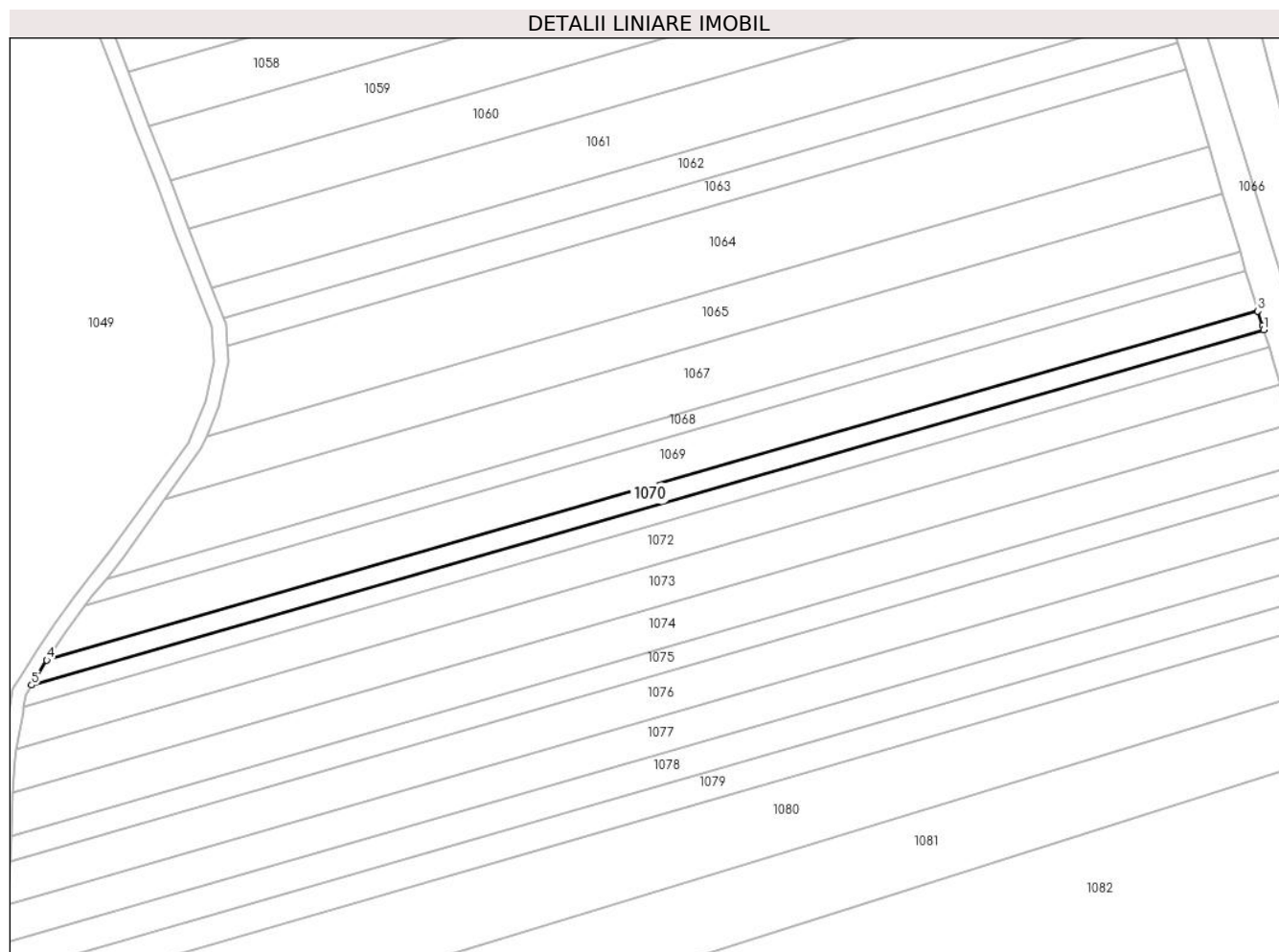
C. Partea III. SARCINI .

Inscrieri privind dezmembramintele dreptului de proprietate, drepturi reale de garanție și sarcini	Referințe
NU SUNT	

Teren

Nr cadastral	Suprafața (mp)*	Observații / Referințe
	2.000	

* Suprafața este determinată în planul de proiecție Stereo 70.



Date referitoare la teren

Crt	Categorie folosință	Intravilan	Suprafața (mp)	Tarla	Parcelă	Nr. topo	Observații / Referințe
1	arabil	NU	2.000	9	34/14	-	

Lungime Segmente

1) Valorile lungimilor segmentelor sunt obținute din proiecție în plan.

Punct început	X / Y	Punct sfârșit	X / Y	Lungime segment (** (m)
1	572.205,63 376.840,753	2	572.205,26 376.841,952	1.255
2	572.205,26 376.841,952	3	572.203,964 376.846,054	4.302
3	572.203,964 376.846,054	4	571.860,978 376.747,233	356.938
4	571.860,978 376.747,233	5	571.856,681 376.740,214	8.23
5	571.856,681 376.740,214	1	572.205,63 376.840,753	363.144

**** Lungimile segmentelor sunt determinate în planul de proiecție Stereo 70 și sunt rotunjite la 1 milimetru.**

***** Distanța dintre puncte este formată din segmente cumulate ce sunt mai mici decât valoarea 1 milimetru.**

**DATE DESPRE IMOBILUL NR. 1071**

Oficiul de Cadastru și Publicitate Imobiliară PRAHOVA
Biroul de Cadastru și Publicitate Imobiliară Ploiești

A. Partea I. Descrierea imobilului

TEREN Extravilan

Adresa: Jud. Prahova

Nr. Crt	Nr cadastral Nr. topografic	Suprafața* (mp)	Observații / Referințe
A1	28952	1.900	Sector cadastral:27 Teren neimprejmuit;

B. Partea II. Proprietari și acte

Inscrieri privitoare la dreptul de proprietate și alte drepturi reale	Referințe
140978 / 02/12/2019	
Hotarare Judecatoreasca nr. 876, din 27/01/2006 emis de Judecatoria Ploiesti (act administrativ nr 101359 din 19.09.2019, emis de OCPI Prahova;act administrativ nr 71303 din 09.07.2019, emis de OCPI Prahova;act notarial nr 1428 din 20.08.2019, emis de NP Fratian Eugeniu Iuliu);	
B2	se noteaza faptul ca imobilul se afla sub incidenta art.3 (alin.1) din Legea nr.17/2014
25890 / 16/03/2020	
Act Notarial nr. 860, din 16/03/2020 emis de NP Popescu Viorica;	
B3	Intabulare, drept de PROPRIETATEcumparare ca bun comun, dobandit prin Conventie, cota actuala 1/1, cota initiala 1/1
	1) PURIC NICUSOR GHEORGHE
	2) PURIC GEORGIANA

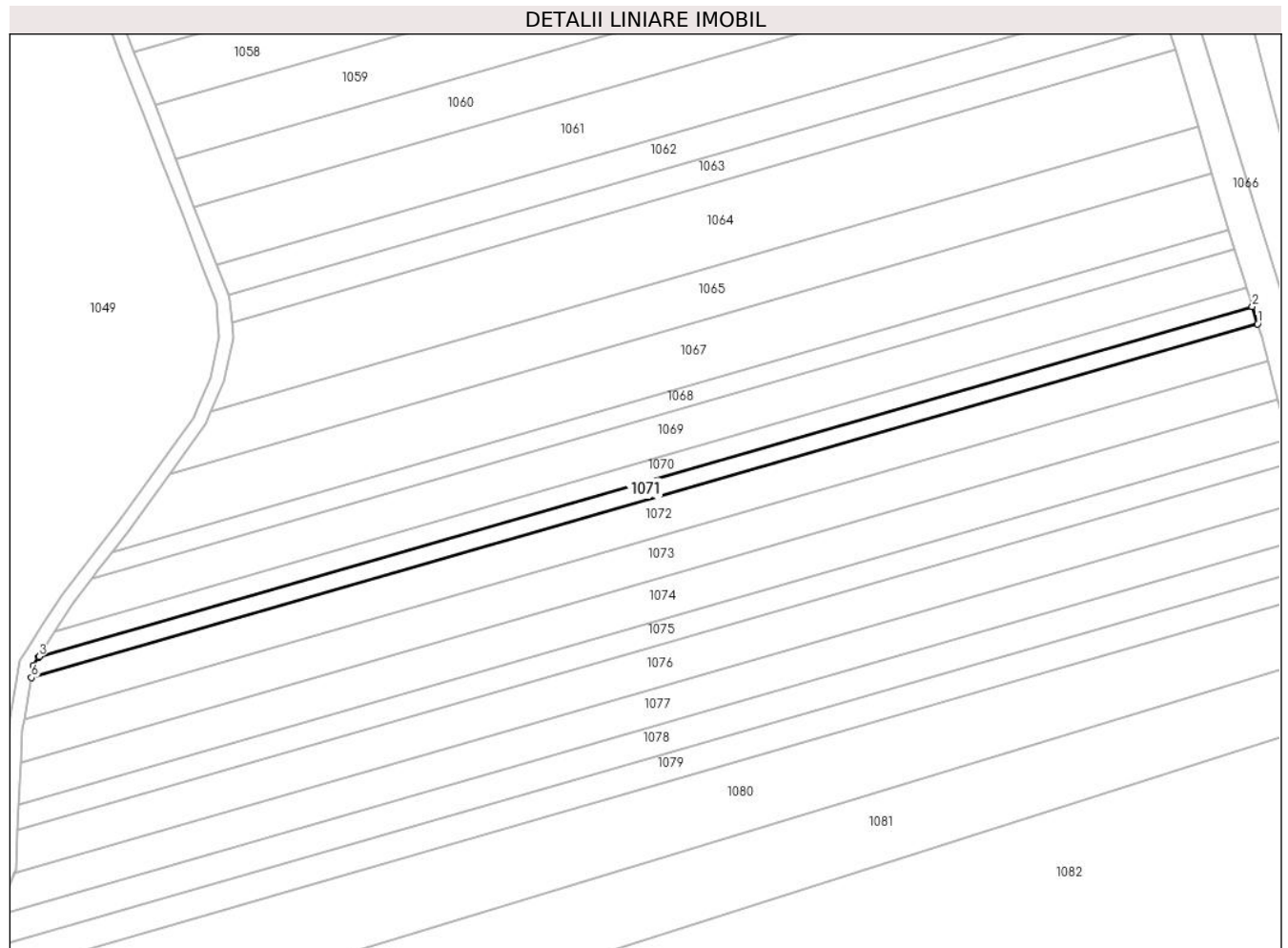
C. Partea III. SARCINI .

Inscrieri privind dezmembramintele dreptului de proprietate, drepturi reale de garanție și sarcini	Referințe
NU SUNT	

Teren

Nr cadastral	Suprafața (mp)*	Observații / Referințe
28952	1.900	

* Suprafața este determinată în planul de proiecție Stereo 70.



Date referitoare la teren

Crt	Categorie folosință	Intravilan	Suprafața (mp)	Tarla	Parcelă	Nr. topo	Observații / Referințe
1	arabil	NU	1.900	9	34/15	-	

Lungime Segmente

1) Valorile lungimilor segmentelor sunt obținute din proiecție în plan.

Punct început	X / Y	Punct sfârșit	X / Y	Lungime segment (** (m)
1	572.207,164 376.835,785	2	572.205,63 376.840,753	5.199
2	572.205,63 376.840,753	3	571.856,681 376.740,214	363.144
3	571.856,681 376.740,214	4	571.856,615 376.740,107	0.126
4	571.856,615 376.740,107	5	571.855,066 376.737,576	2.967
5	571.855,066 376.737,576	6	571.854,47 376.734,167	3.461

Punct început	X / Y	Punct sfârșit	X / Y	Lungime segment (** (m)
6	571.854,47 376.734,167	1	572.207,164 376.835,785	367.041

** Lungimile segmentelor sunt determinate în planul de proiecție Stereo 70 și sunt rotunjite la 1 milimetru.

*** Distanța dintre puncte este formată din segmente cumulate ce sunt mai mici decât valoarea 1 milimetru.

**DATE DESPRE IMOBILUL NR. 1072**

Oficiul de Cadastru și Publicitate Imobiliară PRAHOVA
Biroul de Cadastru și Publicitate Imobiliară Ploiești

A. Partea I. Descrierea imobilului

TEREN Extravilan

Adresa: Jud. Prahova, T9_A34/16

Nr. Crt	Nr cadastral Nr. topografic	Suprafața* (mp)	Observații / Referințe
A1	28995	4.100	Sector cadastral:27 Teren neimprejmit;

B. Partea II. Proprietari și acte

Inscrieri privitoare la dreptul de proprietate și alte drepturi reale		Referințe
19120 / 27/02/2020		
Act Notarial nr. 122, din 21/04/1997 emis de NP FRANCU MATEI (act notarial nr 56 din 10.03.2009, emis de NP LUPU MARIA-LUIZA; act administrativ nr 68738 din 19.03.1998, emis de COMISIA JUDETEANA PRAHOVA);		
B2	Imobil aflat sub incidenta art. 3 (alin. 1) din Legea 17/2014	A1
43552 / 28/05/2020		
Act Notarial nr. 667, din 28/05/2020 emis de FRATIAN EUGEN-IULIU;		
B3	Intabulare, drept de PROPRIETATE cumparare ca bun comun, dobandit prin Conventie, cota actuala 1/1, cota initiala 1/1	A1
	1) PURIC NICUSOR-GHEORGHE	
	2) PURIC GEORGIANA	

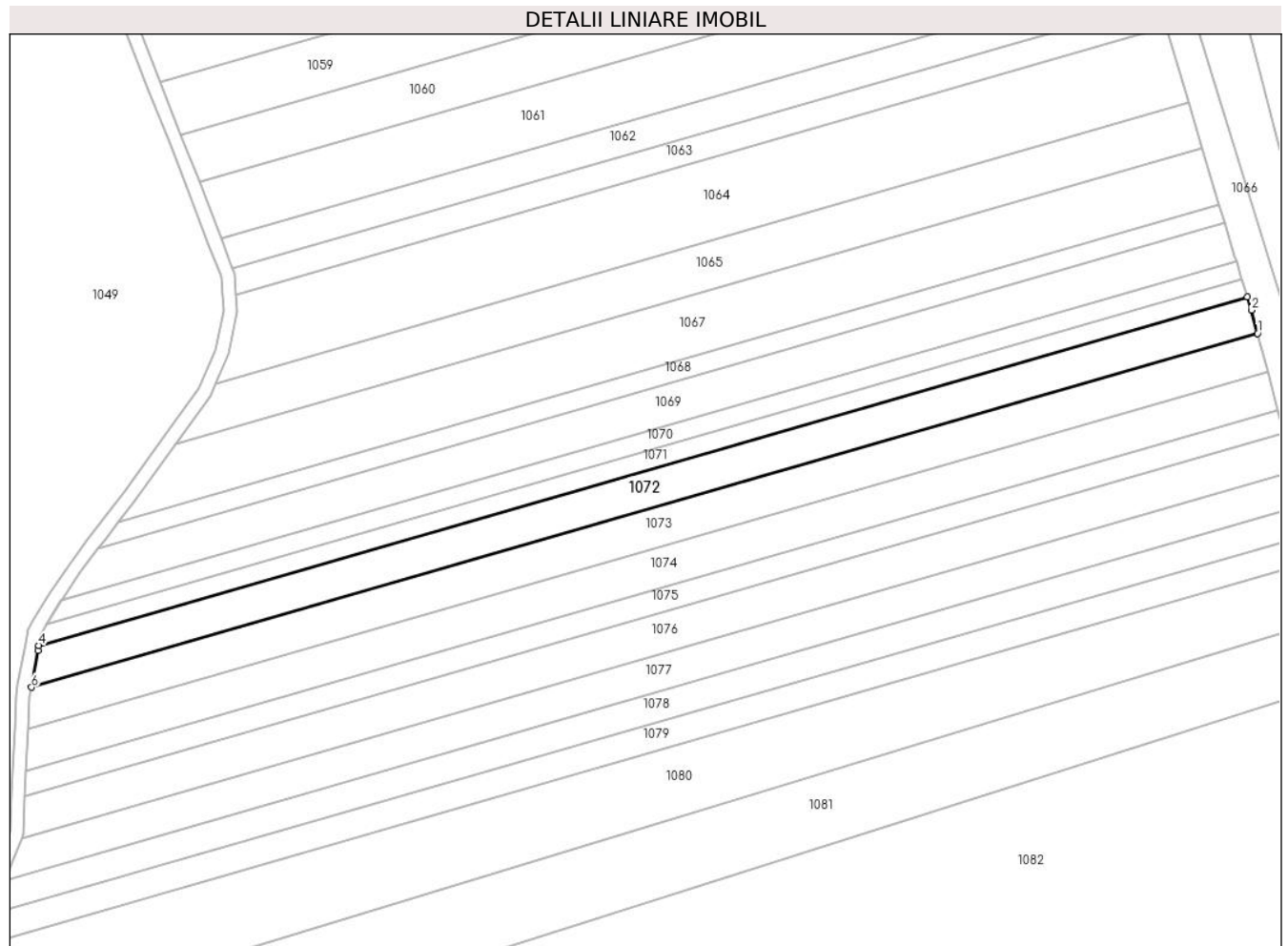
C. Partea III. SARCINI .

Inscrieri privind dezmembramintele dreptului de proprietate, drepturi reale de garanție și sarcini	Referințe
NU SUNT	

Teren

Nr cadastral	Suprafața (mp)*	Observații / Referințe
28995	4.100	

* Suprafața este determinată în planul de proiecție Stereo 70.



Date referitoare la teren

Crt	Categorie folosință	Intravilan	Suprafața (mp)	Tarla	Parcelă	Nr. topo	Observații / Referințe
1	arabil	NU	4.100	9	34/16	-	NU ESTE IMPREJMUIT

Lungime Segmente

1) Valorile lungimilor segmentelor sunt obținute din proiecție în plan.

Punct început	X / Y	Punct sfârșit	X / Y	Lungime segment (** (m)
1	572.210,165 376.825,11	2	572.208,354 376.831,929	7.055
2	572.208,354 376.831,929	3	572.207,164 376.835,785	4.035
3	572.207,164 376.835,785	4	571.854,47 376.734,167	367.041
4	571.854,47 376.734,167	5	571.854,218 376.732,72	1.469
5	571.854,218 376.732,72	6	571.852,348 376.722,016	10.866

Punct început	X / Y	Punct sfârșit	X / Y	Lungime segment (** (m)
6	571.852,348 376.722,016	1	572.210,165 376.825,11	372.373

** Lungimile segmentelor sunt determinate în planul de proiecție Stereo 70 și sunt rotunjite la 1 milimetru.

*** Distanța dintre puncte este formată din segmente cumulate ce sunt mai mici decât valoarea 1 milimetru.

**DATE DESPRE IMOBILUL NR. 1073**

Oficiul de Cadastru și Publicitate Imobiliară PRAHOVA
Biroul de Cadastru și Publicitate Imobiliară Ploiești

A. Partea I. Descrierea imobilului

TEREN Extravilan

Adresa: Jud. Prahova

Nr. Crt	Nr cadastral Nr. topografic	Suprafața* (mp)	Observații / Referințe
A1		4.300	Sector cadastral:27 Teren neimprejmuit;

B. Partea II. Proprietari și acte

Inscrieri privitoare la dreptul de proprietate și alte drepturi reale		Referințe
/		
Act Administrativ nr. 68712, din 09/04/1997 emis de CJSDPAT PRAHOVA;		
B1	Intabulare, drept de PROPRIETATE, dobândit prin Reconstituire, cota actuala 1/1, cota initiala 1/1 1) DUMITRACHE GHEORGHE CONSTANTIN, Lipsă CNP.	A1

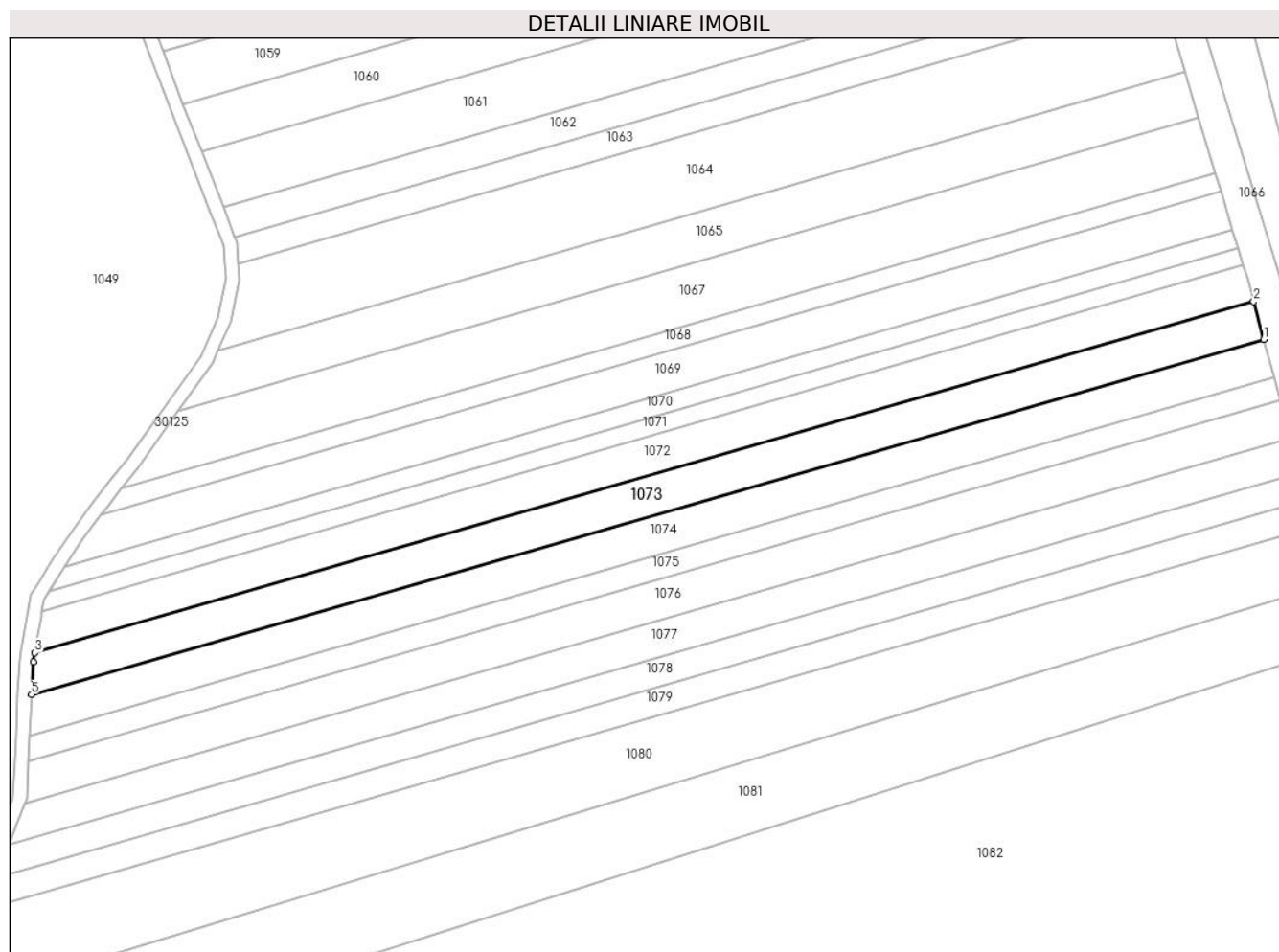
C. Partea III. SARCINI .

Inscrieri privind dezmembramintele dreptului de proprietate, drepturi reale de garanție și sarcini	Referințe
NU SUNT	

Teren

Nr cadastral	Suprafața (mp)*	Observații / Referințe
	4.300	

* Suprafața este determinată în planul de proiecție Stereo 70.



Date referitoare la teren

Crt	Categorie folosință	Intravilan	Suprafața (mp)	Tarla	Parcelă	Nr. topo	Observații / Referințe
1	arabil	NU	4.300	9	34/17	-	

Lungime Segmente

1) Valorile lungimilor segmentelor sunt obținute din proiecție în plan.

Punct început	X / Y	Punct sfârșit	X / Y	Lungime segment (** (m)
1	572.213,113 376.814,011	2	572.210,165 376.825,11	11.484
2	572.210,165 376.825,11	3	571.852,348 376.722,016	372.373
3	571.852,348 376.722,016	4	571.851,887 376.719,378	2.678
4	571.851,887 376.719,378	5	571.851,432 376.709,804	9.585
5	571.851,432 376.709,804	1	572.213,113 376.814,011	376.394

**** Lungimile segmentelor sunt determinate în planul de proiecție Stereo 70 și sunt rotunjite la 1 milimetru.**

***** Distanța dintre puncte este formată din segmente cumulate ce sunt mai mici decât valoarea 1 milimetru.**

**DATE DESPRE IMOBILUL NR. 1074**

Oficiul de Cadastru și Publicitate Imobiliară PRAHOVA
Biroul de Cadastru și Publicitate Imobiliară Ploiești

A. Partea I. Descrierea imobilului

TEREN Extravilan

Adresa: Jud. Prahova

Nr. Crt	Nr cadastral Nr. topografic	Suprafața* (mp)	Observații / Referințe
A1		4.400	Sector cadastral:27 Teren neimprejmuit;

B. Partea II. Proprietari și acte

Inscrieri privitoare la dreptul de proprietate și alte drepturi reale	Referințe
/	
Act Administrativ nr. 68739, din 19/03/1998 emis de CJSDPAT PRAHOVA;	
B1	A1
Intabulare, drept de PROPRIETATE, dobandit prin Reconstituire, cota actuala 1/1, cota initiala 1/1 1) PĂUNESCU VICTORIA, Lipsă CNP.	

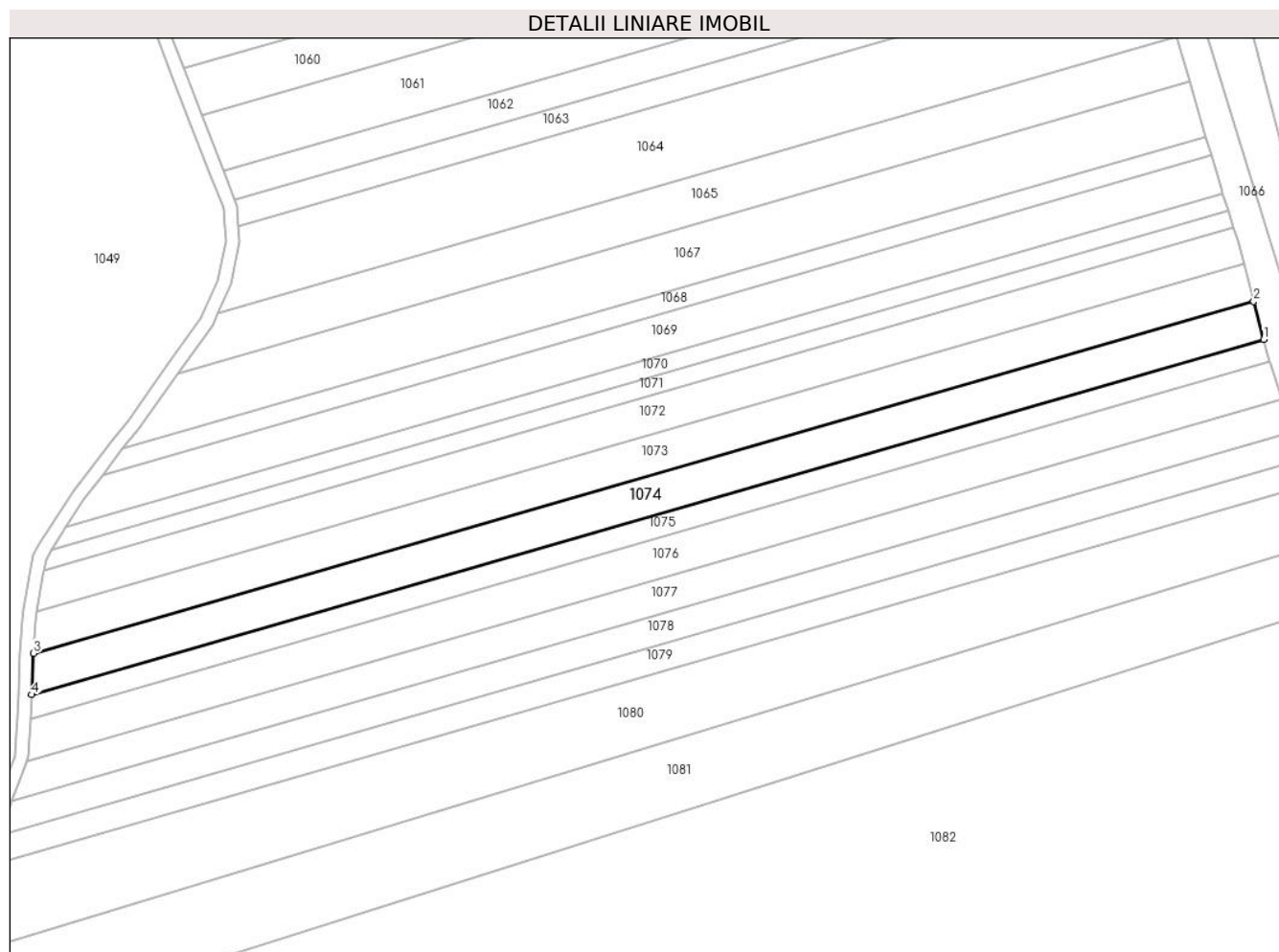
C. Partea III. SARCINI .

Inscrieri privind dezmembramintele dreptului de proprietate, drepturi reale de garanție și sarcini	Referințe
NU SUNT	

Teren

Nr cadastral	Suprafața (mp)*	Observații / Referințe
	4.400	

* Suprafața este determinată în planul de proiecție Stereo 70.



Date referitoare la teren

Crt	Categorie folosință	Intravilan	Suprafața (mp)	Tarla	Parcelă	Nr. topo	Observații / Referințe
1	arabil	NU	4.400	9	34/18	-	

Lungime Segmente

1) Valorile lungimilor segmentelor sunt obținute din proiecție în plan.

Punct început	X / Y	Punct sfârșit	X / Y	Lungime segment (** (m)
1	572.216,1 376.802,766	2	572.213,113 376.814,011	11.635
2	572.213,113 376.814,011	3	571.851,432 376.709,804	376.394
3	571.851,432 376.709,804	4	571.850,849 376.697,53	12.288
4	571.850,849 376.697,53	1	572.216,1 376.802,766	380.109

** Lungimile segmentelor sunt determinate în planul de proiecție Stereo 70 și sunt rotunjite la 1 milimetru.

***** Distanţa dintre puncte este formată din segmente cumulate ce sunt mai mici decât valoarea 1 milimetru.**

**DATE DESPRE IMOBILUL NR. 1075**

Oficiul de Cadastru și Publicitate Imobiliară PRAHOVA
Biroul de Cadastru și Publicitate Imobiliară Ploiești

A. Partea I. Descrierea imobilului

TEREN Extravilan

Adresa: Jud. Prahova

Nr. Crt	Nr cadastral Nr. topografic	Suprafața* (mp)	Observații / Referințe
A1		2.600	Sector cadastral:27 Teren neimprejmuit;

B. Partea II. Proprietari și acte

Inscrieri privitoare la dreptul de proprietate și alte drepturi reale	Referințe
/	
Act Administrativ nr. 23166, din 18/07/1995 emis de CJSDPAT PRAHOVA;	
B1	A1
Intabulare, drept de PROPRIETATE, dobandit prin Reconstituire, cota actuala 1/1, cota initiala 1/1	
1) VASILE ION STELIANA, Lipsă CNP.	

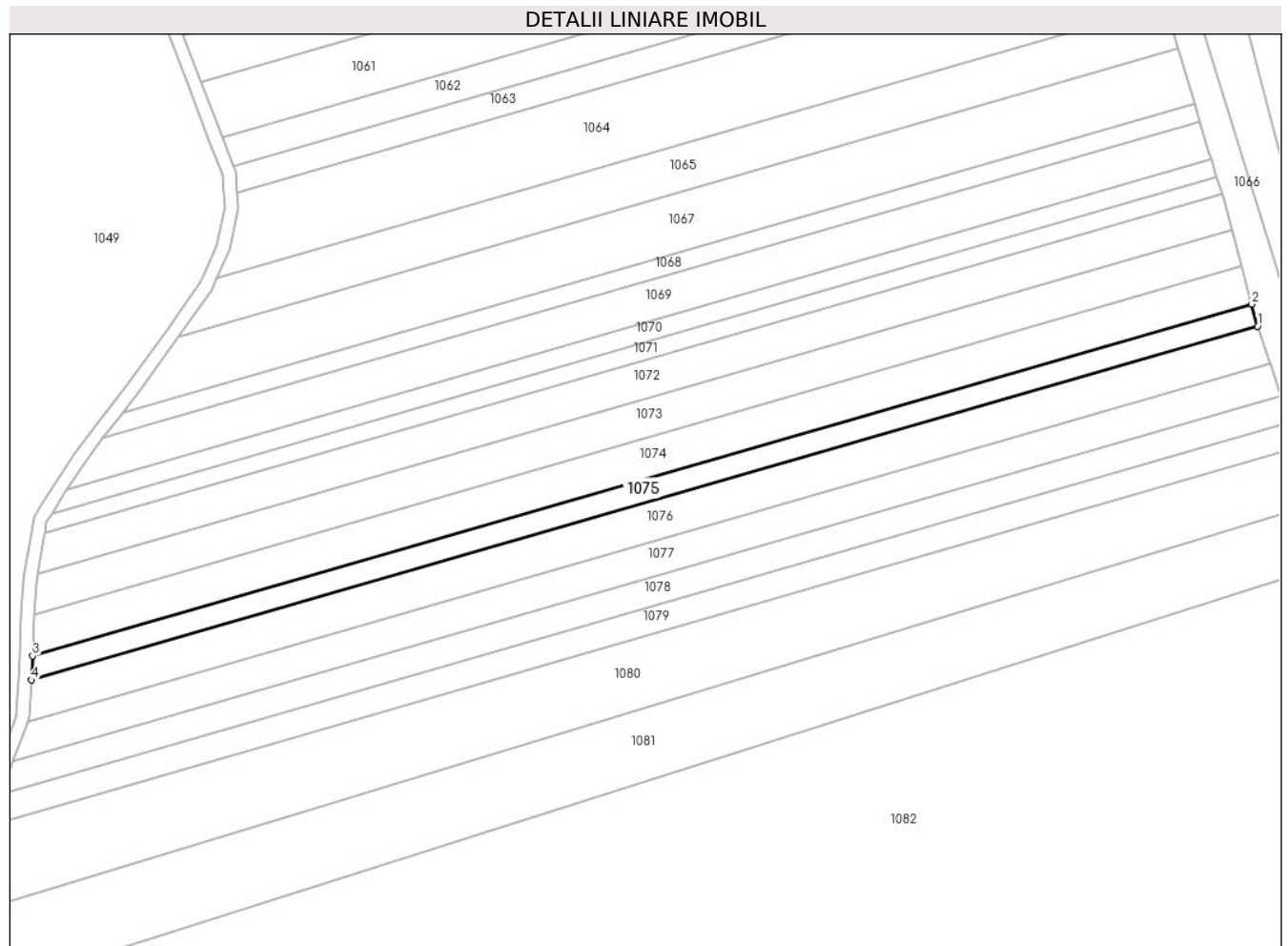
C. Partea III. SARCINI .

Inscrieri privind dezmembramintele dreptului de proprietate, drepturi reale de garanție și sarcini	Referințe
NU SUNT	

Teren

Nr cadastral	Suprafața (mp)*	Observații / Referințe
	2.600	

* Suprafața este determinată în planul de proiecție Stereo 70.



Date referitoare la teren

Crt	Categorie folosință	Intra vilan	Suprafața (mp)	Tarla	Parcelă	Nr. topo	Observații / Referințe
1	arabil	NU	2.600	9	37/19	-	

Lungime Segmente

1) Valorile lungimilor segmentelor sunt obținute din proiecție în plan.

Punct început	X / Y	Punct sfârșit	X / Y	Lungime segment (** (m)
1	572.217,851 376.796,173	2	572.216,1 376.802,766	6.822
2	572.216,1 376.802,766	3	571.850,849 376.697,53	380.109
3	571.850,849 376.697,53	4	571.850,506 376.690,333	7.205
4	571.850,506 376.690,333	1	572.217,851 376.796,173	382.288

** Lungimile segmentelor sunt determinate în planul de proiecție Stereo 70 și sunt rotunjite la 1 milimetru.

***** Distanţa dintre puncte este formată din segmente cumulate ce sunt mai mici decât valoarea 1 milimetru.**

**DATE DESPRE IMOBILUL NR. 1076**

Oficiul de Cadastru și Publicitate Imobiliară PRAHOVA
Biroul de Cadastru și Publicitate Imobiliară Ploiești

A. Partea I. Descrierea imobilului

TEREN Extravilan

Adresa: Jud. Prahova

Nr. Crt	Nr cadastral Nr. topografic	Suprafața* (mp)	Observații / Referințe
A1		4.500	Sector cadastral:27 Teren neimprejmuit;

B. Partea II. Proprietari și acte

Inscrieri privitoare la dreptul de proprietate și alte drepturi reale	Referințe
/	
Act Administrativ nr. 76535, din 30/06/1998 emis de CJSDPAT PRAHOVA;	
B1	A1
Intabulare, drept de PROPRIETATE, dobandit prin Reconstituire, cota actuala 1/1, cota initiala 1/1	
1) PANTELIMON ION DUMITRU, Lipsă CNP.	

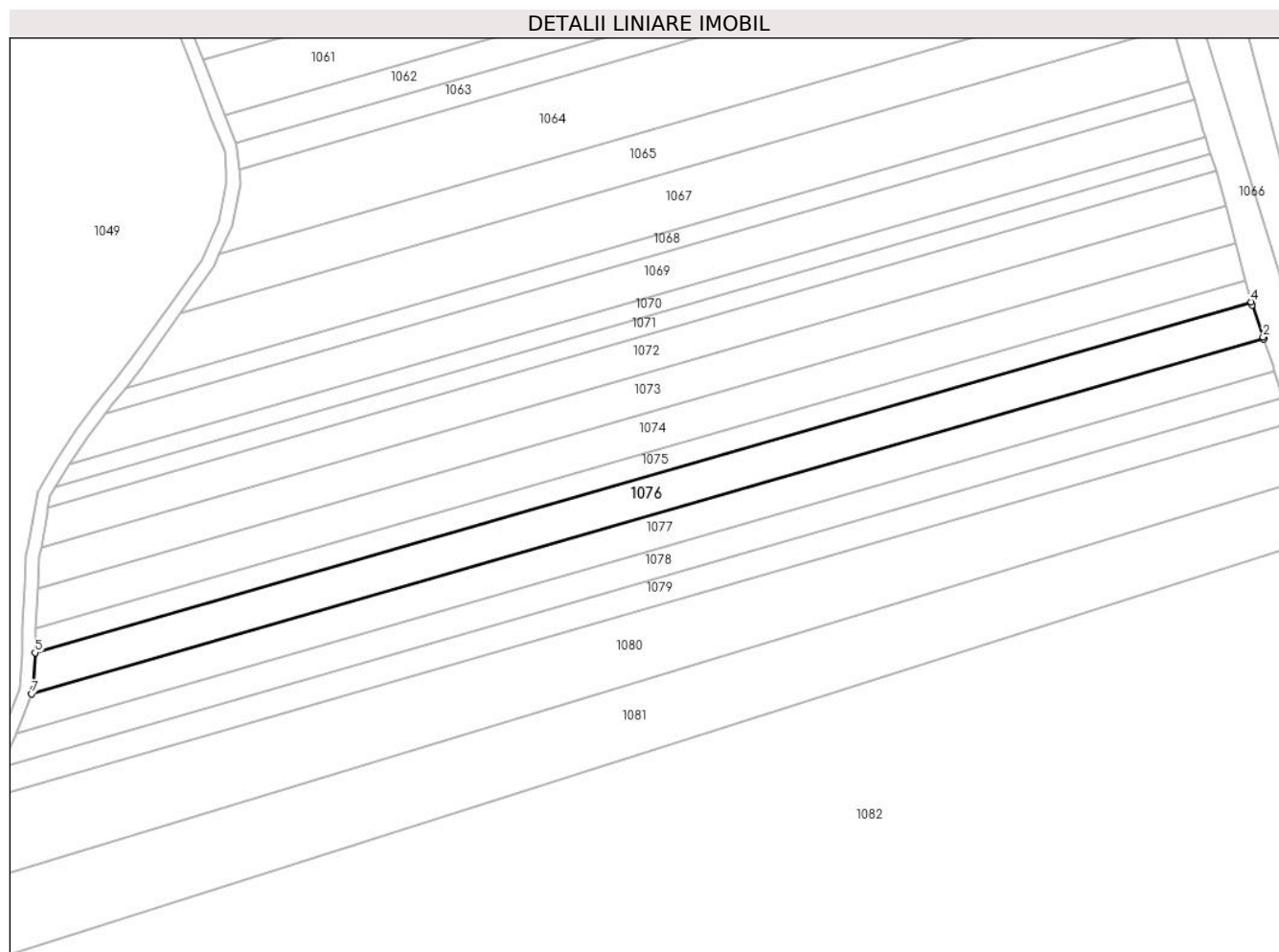
C. Partea III. SARCINI .

Inscrieri privind dezmembramintele dreptului de proprietate, drepturi reale de garanție și sarcini	Referințe
NU SUNT	

Teren

Nr cadastral	Suprafața (mp)*	Observații / Referințe
	4.500	

* Suprafața este determinată în planul de proiecție Stereo 70.



Date referitoare la teren

Crt	Categorie folosință	Intravilan	Suprafața (mp)	Tarla	Parcelă	Nr. topo	Observații / Referințe
1	arabil	NU	4.500	9	37/20	-	

Lungime Segmente

1) Valorile lungimilor segmentelor sunt obținute din proiecție în plan.

Punct început	X / Y	Punct sfârșit	X / Y	Lungime segment (** (m)
1	572.221,61 376.785,078	2	572.221,427 376.785,606	0.559
2	572.221,427 376.785,606	3	572.218,083 376.795,301	10.256
3	572.218,083 376.795,301	4	572.217,851 376.796,173	0.902
4	572.217,851 376.796,173	5	571.850,506 376.690,333	382.288
5	571.850,506 376.690,333	6	571.849,973 376.679,102	11.244

Punct început	X / Y	Punct sfârșit	X / Y	Lungime segment (** (m)
6	571.849,973 376.679,102	7	571.849,492 376.677,863	1.329
7	571.849,492 376.677,863	1	572.221,61 376.785,078	387.256

** Lungimile segmentelor sunt determinate în planul de proiecție Stereo 70 și sunt rotunjite la 1 milimetru.

*** Distanța dintre puncte este formată din segmente cumulate ce sunt mai mici decât valoarea 1 milimetru.

**DATE DESPRE IMOBILUL NR. 1077**

Oficiul de Cadastru și Publicitate Imobiliară PRAHOVA
Biroul de Cadastru și Publicitate Imobiliară Ploiești

A. Partea I. Descrierea imobilului

TEREN Extravilan

Adresa: Jud. Prahova

Nr. Crt	Nr cadastral Nr. topografic	Suprafața* (mp)	Observații / Referințe
A1		4.000	Sector cadastral:27 Teren neimprejmuit;

B. Partea II. Proprietari și acte

Inscrieri privitoare la dreptul de proprietate și alte drepturi reale		Referințe
/		
Act Administrativ nr. 332, din 03/11/2003 emis de CJSDPAT PRAHOVA;		
B1	Intabulare, drept de PROPRIETATE, dobandit prin Reconstituire, cota actuala 1/1, cota initiala 1/1 1) PATRAN I IOANA, Lipsă CNP. 2) PATRAN STELIAN, Lipsă CNP.	A1

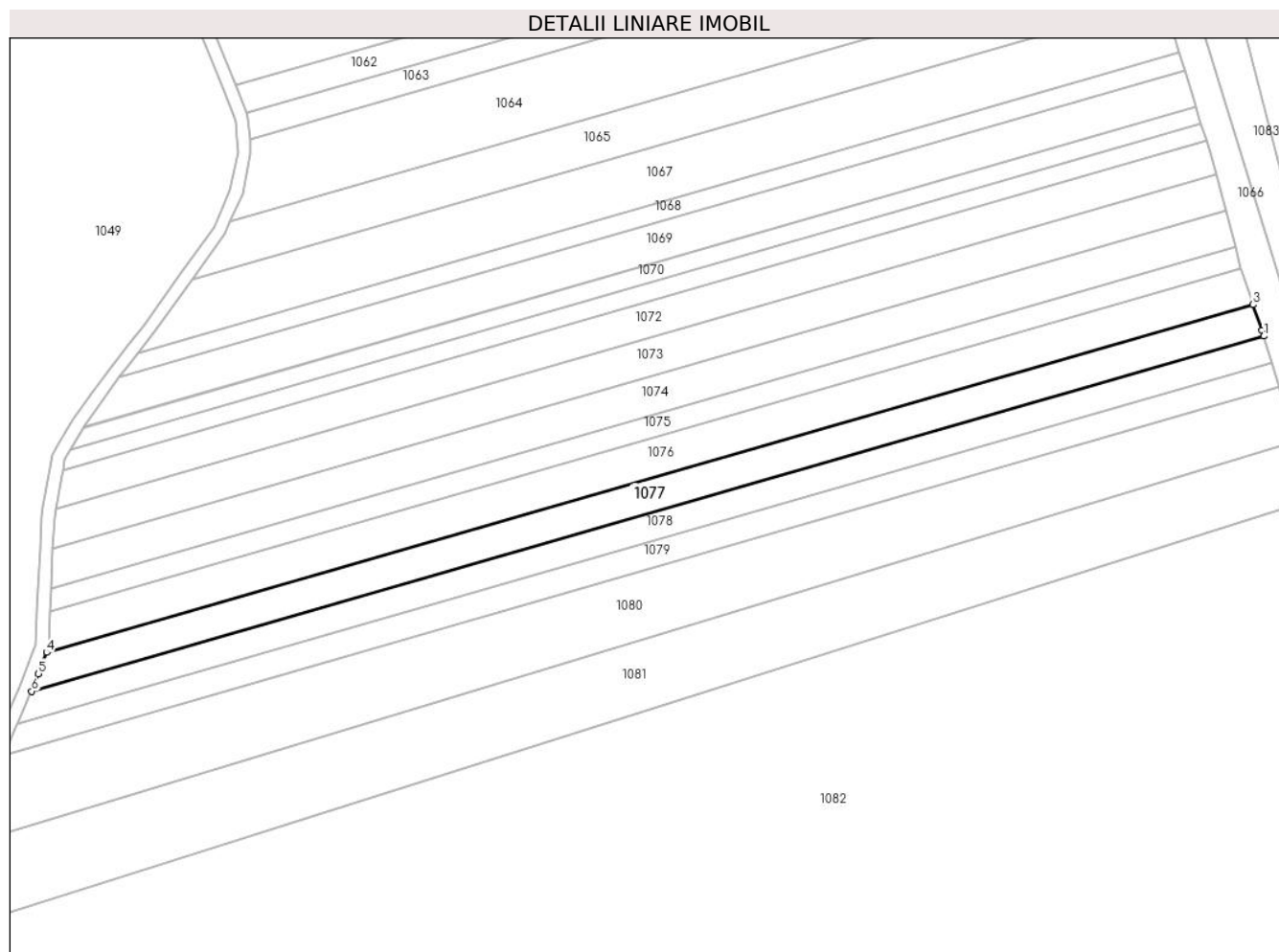
C. Partea III. SARCINI .

Inscrieri privind dezmembramintele dreptului de proprietate, drepturi reale de garanție și sarcini	Referințe
NU SUNT	

Teren

Nr cadastral	Suprafața (mp)*	Observații / Referințe
	4.000	

* Suprafața este determinată în planul de proiecție Stereo 70.



Date referitoare la teren

Crt	Categorie folosință	Intravilan	Suprafața (mp)	Tarla	Parcelă	Nr. topo	Observații / Referințe
1	arabil	NU	4.000	9	37/21	-	

Lungime Segmente

1) Valorile lungimilor segmentelor sunt obținute din proiecție în plan.

Punct început	X / Y	Punct sfârșit	X / Y	Lungime segment (** (m)
1	572.224,904 376.775,391	2	572.224,398 376.777,055	1.739
2	572.224,398 376.777,055	3	572.221,61 376.785,078	8.494
3	572.221,61 376.785,078	4	571.849,492 376.677,863	387.256
4	571.849,492 376.677,863	5	571.846,955 376.671,319	7.019
5	571.846,955 376.671,319	6	571.844,851 376.665,89	5.822

Punct început	X / Y	Punct sfârșit	X / Y	Lungime segment (** (m)
6	571.844,851 376.665,89	1	572.224,904 376.775,391	395.513

** Lungimile segmentelor sunt determinate în planul de proiecție Stereo 70 și sunt rotunjite la 1 milimetru.

*** Distanța dintre puncte este formată din segmente cumulate ce sunt mai mici decât valoarea 1 milimetru.

**DATE DESPRE IMOBILUL NR. 1078**

Oficiul de Cadastru și Publicitate Imobiliară PRAHOVA
Biroul de Cadastru și Publicitate Imobiliară Ploiești

A. Partea I. Descrierea imobilului

TEREN Extravilan

Adresa: Jud. Prahova

Nr. Crt	Nr cadastral Nr. topografic	Suprafața* (mp)	Observații / Referințe
A1	25945	3.400	Sector cadastral:27 Teren neimprejmit;

B. Partea II. Proprietari și acte

Inscrieri privitoare la dreptul de proprietate și alte drepturi reale		Referințe
18450 / 24/02/2016		
Act Normativ nr. 17, din 07/03/2014 emis de Parlamentul Romaniei;		
B2	imobil afla sub incidenta art.3 (alin.1) din Legea nr.17/2014	A1
105302 / 11/11/2016		
Act Notarial nr. 4104, din 10/11/2016 emis de NP Tudose George Radu;		
B3	Intabulare, drept de PROPRIETATEcumparare ca bun comun, dobandit prin Conventie, cota actuala 1/1, cota initiala 1/1	A1
	1) PURIC CONSTANTIN VALENTIN	
	2) PURIC MARIANA-VALENTINA	

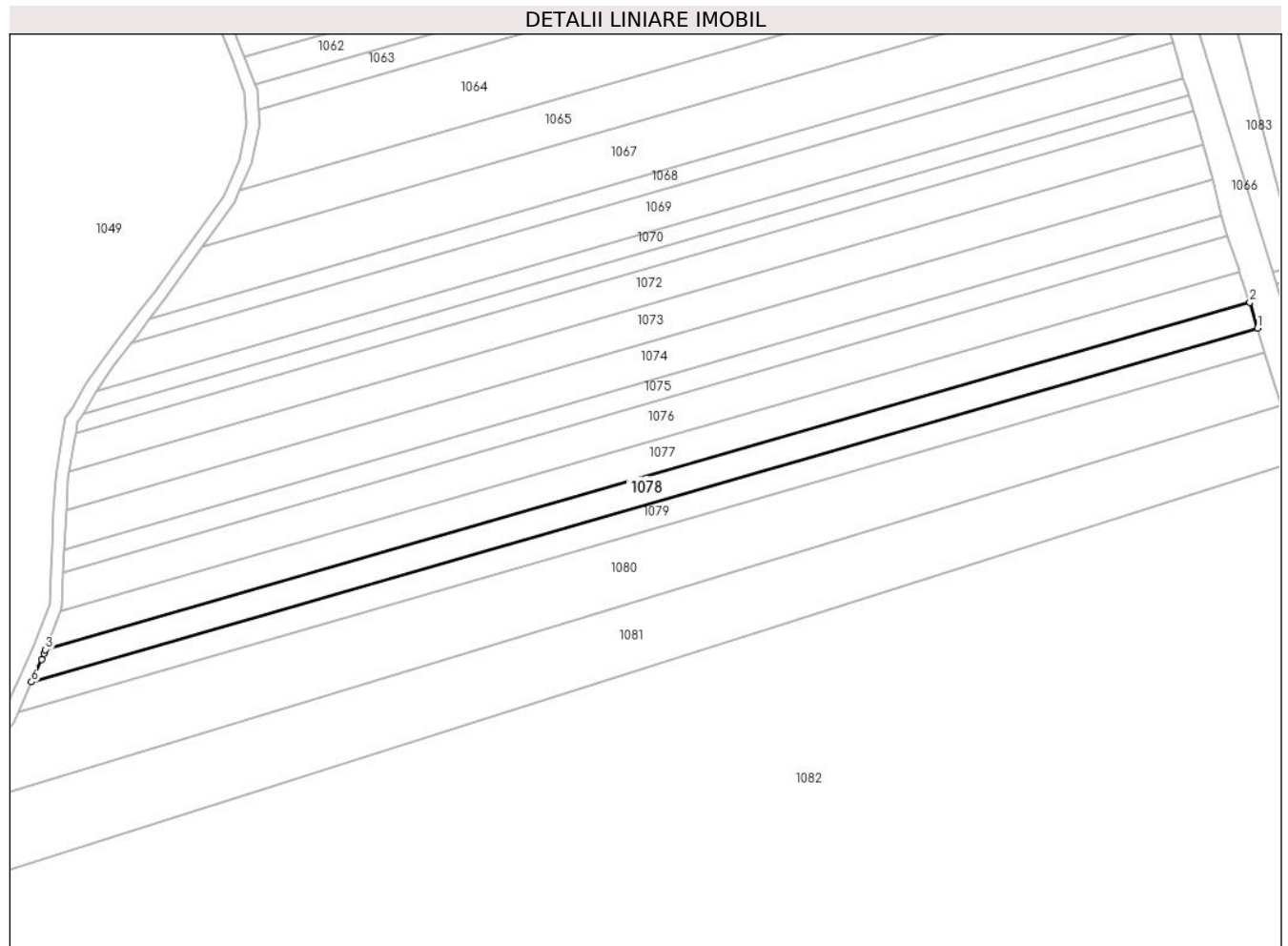
C. Partea III. SARCINI .

Inscrieri privind dezmembramintele dreptului de proprietate, drepturi reale de garanție și sarcini	Referințe
NU SUNT	

Teren

Nr cadastral	Suprafața (mp)*	Observații / Referințe
25945	3.400	

* Suprafața este determinată în planul de proiecție Stereo 70.



Date referitoare la teren

Crt	Categorie folosință	Intravilan	Suprafața (mp)	Tarla	Parcelă	Nr. topo	Observații / Referințe
1	arabil	NU	3.400	9	34/22	-	

Lungime Segmente

1) Valorile lungimilor segmentelor sunt obținute din proiecție în plan.

Punct început	X / Y	Punct sfârșit	X / Y	Lungime segment (** (m)
1	572.227,384 376.767,24	2	572.224,904 376.775,391	8.52
2	572.224,904 376.775,391	3	571.844,851 376.665,89	395.513
3	571.844,851 376.665,89	4	571.844,386 376.664,691	1.286
4	571.844,386 376.664,691	5	571.843,562 376.662,837	2.029
5	571.843,562 376.662,837	6	571.840,411 376.655,745	7.76

Punct început	X / Y	Punct sfârșit	X / Y	Lungime segment (** (m)
6	571.840,411 376.655,745	1	572.227,384 376.767,24	402.715

** Lungimile segmentelor sunt determinate în planul de proiecție Stereo 70 și sunt rotunjite la 1 milimetru.

*** Distanța dintre puncte este formată din segmente cumulate ce sunt mai mici decât valoarea 1 milimetru.

**DATE DESPRE IMOBILUL NR. 1079**

Oficiul de Cadastru și Publicitate Imobiliară PRAHOVA
Biroul de Cadastru și Publicitate Imobiliară Ploiești

A. Partea I. Descrierea imobilului

TEREN Extravilan

Adresa: Jud. Prahova

Nr. Crt	Nr cadastral Nr. topografic	Suprafața* (mp)	Observații / Referințe
A1	25915	3.200	Sector cadastral:27 Teren neimprejmit;

B. Partea II. Proprietari și acte

Inscrieri privitoare la dreptul de proprietate și alte drepturi reale		Referințe
53290 / 05/08/2013		
Act Notarial nr. 1725, din 02/08/2013 emis de DOBRE STELORIAN DANIEL;		
B2	Intabulare, drept de PROPRIETATE cumparare ca bun comun, dobandit prin Conventie, cota actuala 1/1, cota initiala 1/1 1) PANTELIMON STEFAN 2) PANTELIMON ANA-MARIA	A1
18445 / 24/02/2016		
Act Normativ nr. 17, din 07/03/2014 emis de Parlamentul Romaniei;		
B3	Imobil aflat sub incidenta art.3 alin.(1) din Legea 17/2014	A1

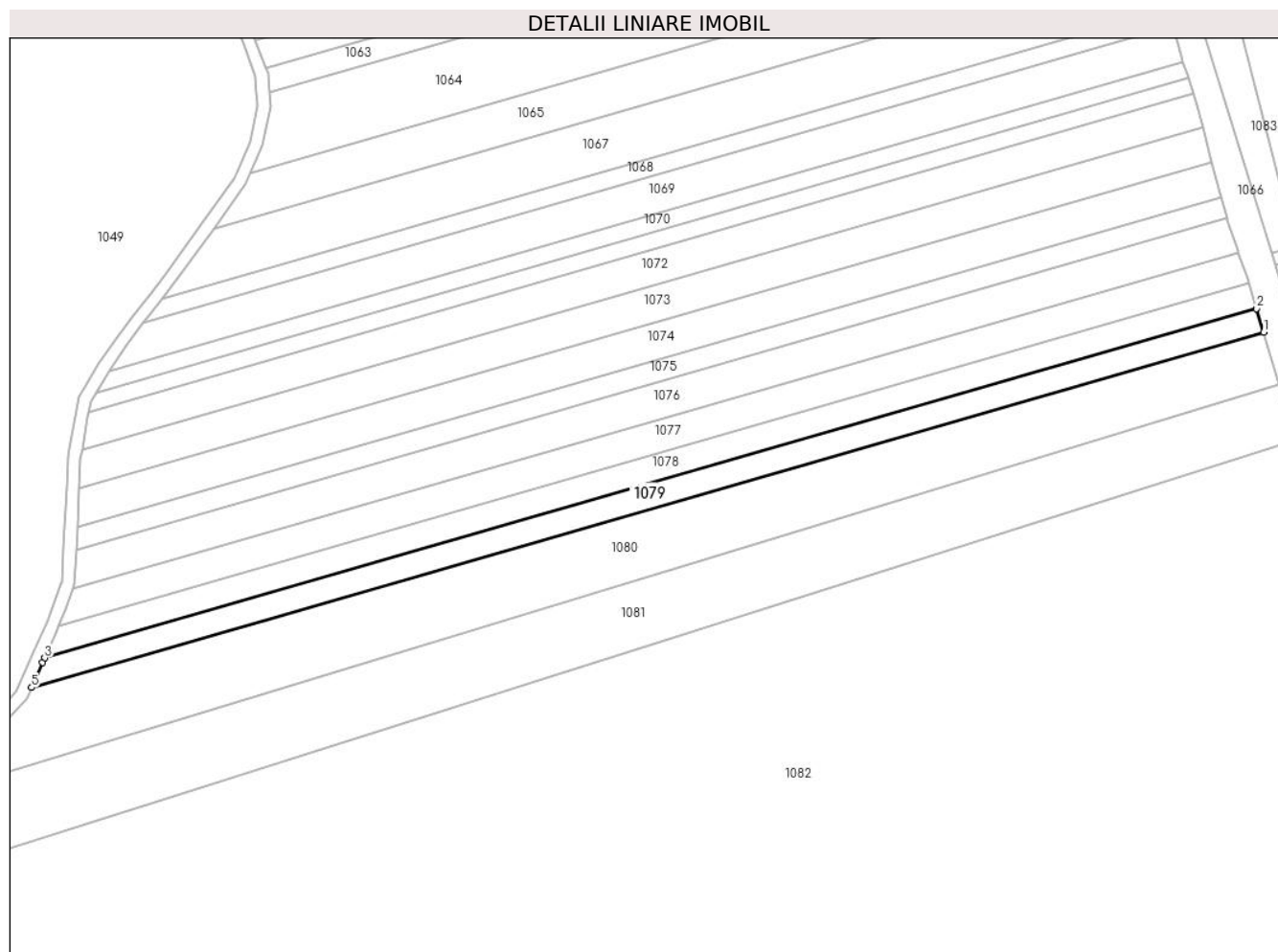
C. Partea III. SARCINI .

Inscrieri privind dezmembramintele dreptului de proprietate, drepturi reale de garanție și sarcini	Referințe
NU SUNT	

Teren

Nr cadastral	Suprafața (mp)*	Observații / Referințe
25915	3.200	

* Suprafața este determinată în planul de proiecție Stereo 70.



Date referitoare la teren

Crt	Categorie folosință	Intravilan	Suprafața (mp)	Tarla	Parcelă	Nr. topo	Observații / Referințe
1	arabil	NU	3.200	9	34/23	-	

Lungime Segmente

1) Valorile lungimilor segmentelor sunt obținute din proiecție în plan.

Punct început	X / Y	Punct sfârșit	X / Y	Lungime segment (** (m)
1	572.229,678 376.759,7	2	572.227,384 376.767,24	7.881
2	572.227,384 376.767,24	3	571.840,411 376.655,745	402.715
3	571.840,411 376.655,745	4	571.839,788 376.654,343	1.534
4	571.839,788 376.654,343	5	571.836,233 376.646,34	8.757
5	571.836,233 376.646,34	1	572.229,678 376.759,7	409.45

**** Lungimile segmentelor sunt determinate în planul de proiecție Stereo 70 și sunt rotunjite la 1 milimetru.**

***** Distanța dintre puncte este formată din segmente cumulate ce sunt mai mici decât valoarea 1 milimetru.**

**DATE DESPRE IMOBILUL NR. 1080**

Oficiul de Cadastru și Publicitate Imobiliară PRAHOVA
Biroul de Cadastru și Publicitate Imobiliară Ploiești

A. Partea I. Descrierea imobilului

TEREN Extravilan

Adresa: Jud. Prahova

Nr. Crt	Nr cadastral Nr. topografic	Suprafața* (mp)	Observații / Referințe
A1		8.800	Sector cadastral:27 Teren neimprejmuit;

B. Partea II. Proprietari și acte

Inscrieri privitoare la dreptul de proprietate și alte drepturi reale	Referințe
/	
Act Administrativ nr. 73334, din 09/12/1997 emis de CJSDPAT PRAHOVA;	
B1	A1
Intabulare, drept de PROPRIETATE, dobandit prin Reconstituire, cota actuala 1/1, cota initiala 1/1 1) NĂSTASE MARIA, Lipsă CNP.	

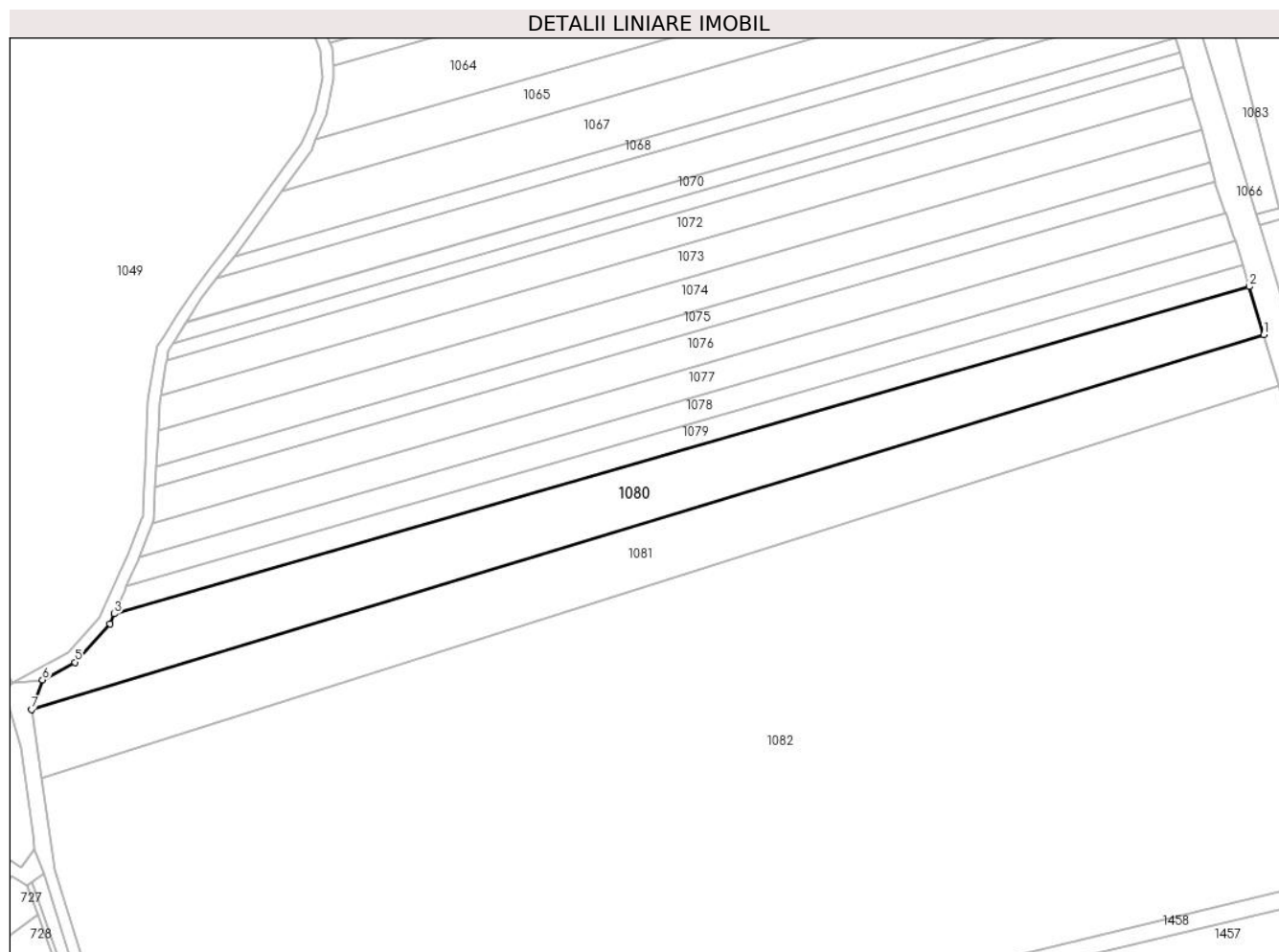
C. Partea III. SARCINI .

Inscrieri privind dezmembramintele dreptului de proprietate, drepturi reale de garanție și sarcini	Referințe
NU SUNT	

Teren

Nr cadastral	Suprafața (mp)*	Observații / Referințe
	8.800	

* Suprafața este determinată în planul de proiecție Stereo 70.



Date referitoare la teren

Crt	Categorie folosință	Intravilan	Suprafața (mp)	Tarla	Parcelă	Nr. topo	Observații / Referințe
1	arabil	NU	8.800	9	34/24	-	

Lungime Segmente

1) Valorile lungimilor segmentelor sunt obținute din proiecție în plan.

Punct început	X / Y	Punct sfârșit	X / Y	Lungime segment (** (m)
1	572.234,754 376.743,019	2	572.229,678 376.759,7	17.436
2	572.229,678 376.759,7	3	571.836,233 376.646,34	409.45
3	571.836,233 376.646,34	4	571.834,714 376.642,923	3.739
4	571.834,714 376.642,923	5	571.822,616 376.629,578	18.013
5	571.822,616 376.629,578	6	571.811,372 376.623,46	12.801

Punct început	X / Y	Punct sfârșit	X / Y	Lungime segment (** (m)
6	571.811,372 376.623,46	7	571.807,589 376.613,242	10.896
7	571.807,589 376.613,242	1	572.234,754 376.743,019	446.444

** Lungimile segmentelor sunt determinate în planul de proiecție Stereo 70 și sunt rotunjite la 1 milimetru.

*** Distanța dintre puncte este formată din segmente cumulate ce sunt mai mici decât valoarea 1 milimetru.

**DATE DESPRE IMOBILUL NR. 1081**

Oficiul de Cadastru și Publicitate Imobiliară PRAHOVA
Biroul de Cadastru și Publicitate Imobiliară Ploiești

A. Partea I. Descrierea imobilului

TEREN Extravilan

Nr. CF vechi:162
Nr. cadastral vechi:272

Adresa: Jud. Prahova

Nr. Crt	Nr cadastral Nr. topografic	Suprafața* (mp)	Observații / Referințe
A1	25677	Din acte: 9.500 Masurata: 9.501	Sector cadastral:27 Teren neimprejmuț;

B. Partea II. Proprietari și acte

Inscrieri privitoare la dreptul de proprietate și alte drepturi reale		Referințe
72335 / 26/07/2016		
Act Notarial nr. 2609, din 25/07/2016 emis de NP TUDOSE MARIA (act notarial nr 49 din 05.08.2016, emis de Tudose Maria);		
B2	Intabulare, drept de PROPRIETATEcumparare ca bun comun, dobandit prin Conventie, cota actuala 1/3, cota initiala 1/3 1) MIRICA IOAN MARIAN 2) MIRICA MARIANA	A1
B3	Intabulare, drept de PROPRIETATEcumparare ca bun propriu, dobandit prin Conventie, cota actuala 1/3, cota initiala 1/3 1) MIRICA VALENTIN - GABRIEL	A1
B4	Intabulare, drept de PROPRIETATEcumparare ca bun propriu, dobandit prin Conventie, cota actuala 1/3, cota initiala 1/3 1) MIRICA CRISTIAN - BOGDAN	A1

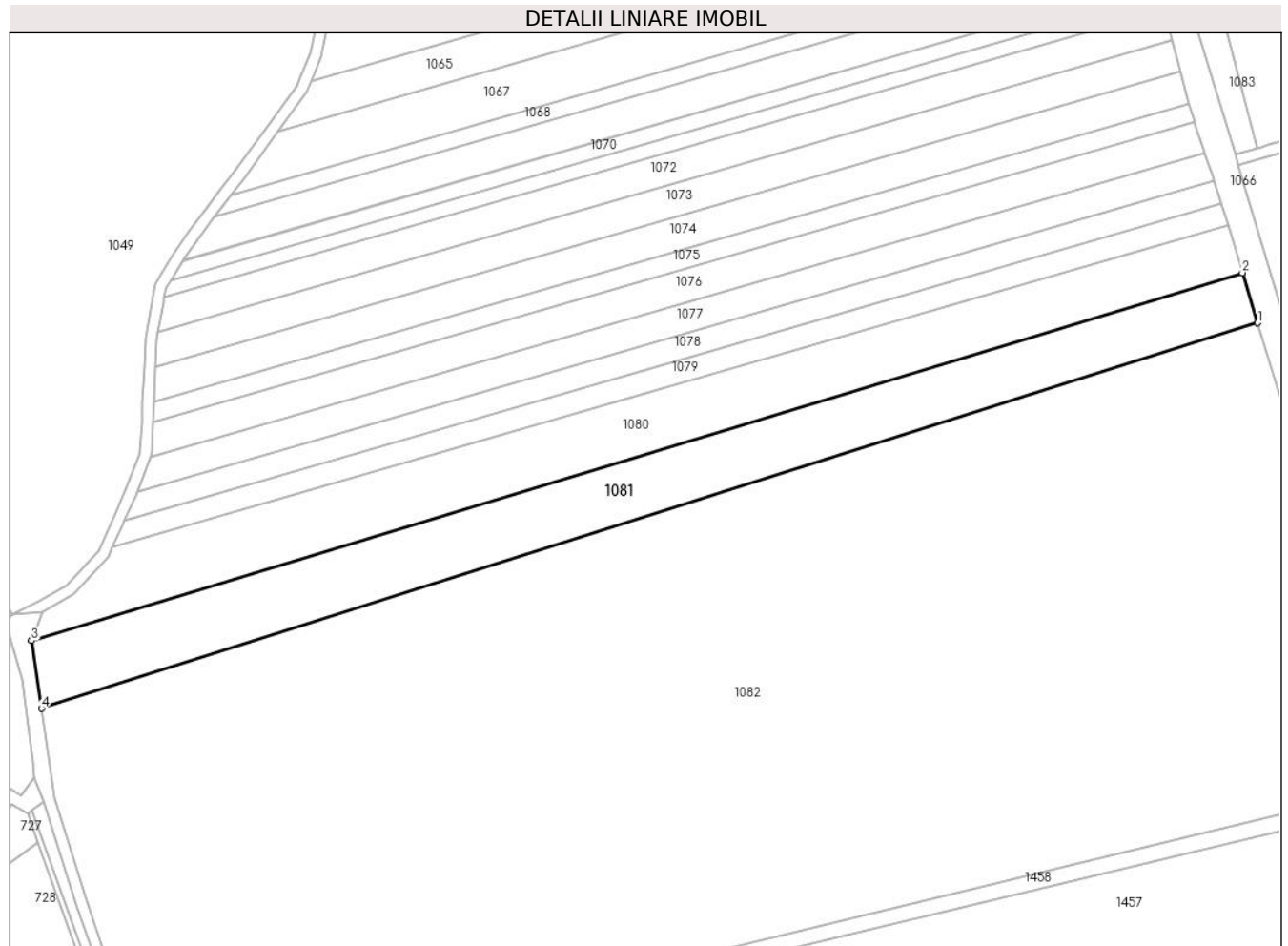
C. Partea III. SARCINI .

Inscrieri privind dezmembramintele dreptului de proprietate, drepturi reale de garanție și sarcini	Referințe
NU SUNT	

Teren

Nr cadastral	Suprafața (mp)*	Observații / Referințe
25677	Din acte: 9.500 Masurata: 9.501	

* Suprafața este determinată în planul de proiecție Stereo 70.



Date referitoare la teren

Crt	Categorie folosință	Intra vilan	Suprafața (mp)	Tarla	Parcelă	Nr. topo	Observații / Referințe
1	arabil	NU	9.501	9	34/25	-	

Lungime Segmente

1) Valorile lungimilor segmentelor sunt obținute din proiecție în plan.

Punct început	X / Y	Punct sfârșit	X / Y	Lungime segment (** (m)
1	572.240,142 376.725,31	2	572.234,754 376.743,019	18.511
2	572.234,754 376.743,019	3	571.807,589 376.613,242	446.444
3	571.807,589 376.613,242	4	571.811,1 376.589,329	24.169
4	571.811,1 376.589,329	1	572.240,142 376.725,31	450.075

**** Lungimile segmentelor sunt determinate în planul de proiecție Stereo 70 și sunt rotunjite la 1 milimetru.**

***** Distanța dintre puncte este formată din segmente cumulate ce sunt mai mici decât valoarea 1 milimetru.**

**DATE DESPRE IMOBILUL NR. 1082**

Oficiul de Cadastru și Publicitate Imobiliară PRAHOVA
Biroul de Cadastru și Publicitate Imobiliară Ploiești

A. Partea I. Descrierea imobilului

TEREN Extravilan

Adresa: Jud. Prahova

Nr. Crt	Nr cadastral Nr. topografic	Suprafața* (mp)	Observații / Referințe
A1		Din acte: 0 Masurata: 70.014	Sector cadastral:27 Teren neimprejmut;

B. Partea II. Proprietari și acte

Inscrieri privitoare la dreptul de proprietate și alte drepturi reale		Referințe
/		
Act Normativ nr. 7, din 13/03/1996 emis de PARLAMENTUL ROMANIEI;		
B1	Intabulare, drept de PROPRIETATE, dobandit prin Lege, cota actuala 1/1, cota initiala 1/1 1) UAT TÂRGȘORU-VECHI, CIF:999999999999, Teren la dispozitia comisiei locale de fond funciar in baza Legii 7/1996	A1

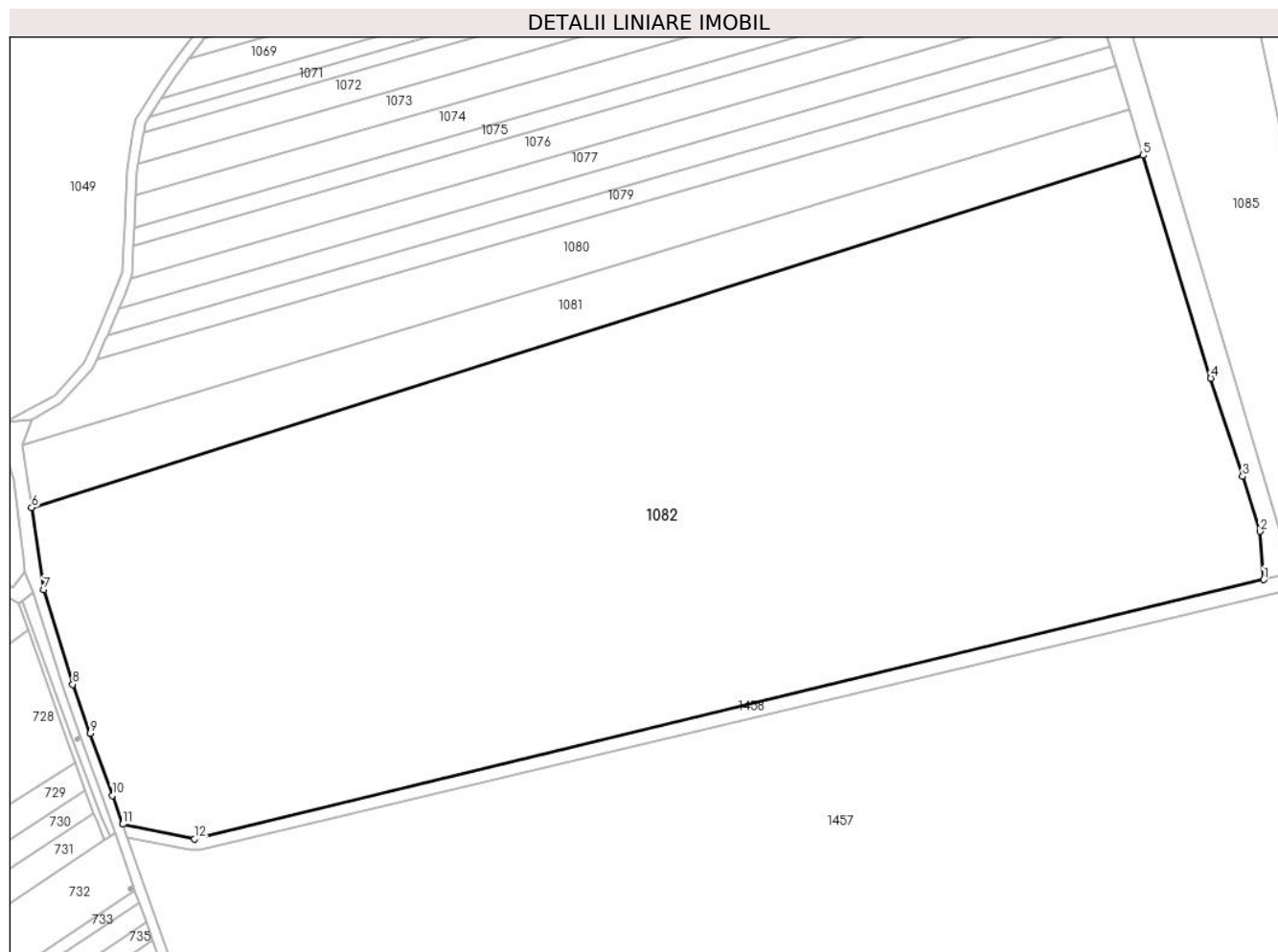
C. Partea III. SARCINI .

Inscrieri privind dezmembramintele dreptului de proprietate, drepturi reale de garanție și sarcini	Referințe
NU SUNT	

Teren

Nr cadastral	Suprafața (mp)*	Observații / Referințe
	Din acte: 0 Masurata: 70.014	

* Suprafața este determinată în planul de proiecție Stereo 70.



Date referitoare la teren

Crt	Categorie folosință	Intravilan	Suprafața (mp)	Tarla	Parcelă	Nr. topo	Observații / Referințe
1	arabil	NU	70.014	9	34/26	-	

Lungime Segmente

1) Valorile lungimilor segmentelor sunt obținute din proiecție în plan.

Punct început	X / Y	Punct sfârșit	X / Y	Lungime segment (** (m)
1	572.286,759 376.561,563	2	572.285,415 376.580,201	18.686
2	572.285,415 376.580,201	3	572.278,622 376.601,437	22.296
3	572.278,622 376.601,437	4	572.266,312 376.639,302	39.816
4	572.266,312 376.639,302	5	572.240,142 376.725,31	89.901

Punct început	X / Y	Punct sfârșit	X / Y	Lungime segment (** (m)
5	572.240,142 376.725,31	6	571.811,1 376.589,329	450.075
6	571.811,1 376.589,329	7	571.815,742 376.557,723	31.945
7	571.815,742 376.557,723	8	571.826,972 376.521,176	38.233
8	571.826,972 376.521,176	9	571.833,708 376.502,31	20.032
9	571.833,708 376.502,31	10	571.842,304 376.478,233	25.565
10	571.842,304 376.478,233	11	571.846,247 376.467,213	11.704
11	571.846,247 376.467,213	12	571.874,076 376.461,537	28.402
12	571.874,076 376.461,537	1	572.286,759 376.561,563	424.632

** Lungimile segmentelor sunt determinate în planul de proiecție Stereo 70 și sunt rotunjite la 1 milimetru.

*** Distanța dintre puncte este formată din segmente cumulate ce sunt mai mici decât valoarea 1 milimetru.

**DATE DESPRE IMOBILUL NR. 1083**

Oficiul de Cadastru și Publicitate Imobiliară PRAHOVA
Biroul de Cadastru și Publicitate Imobiliară Ploiești

A. Partea I. Descrierea imobilului

TEREN Extravilan

Adresa: Jud. Prahova, T9 A35/14-EXTRAVILAN

Nr. Crt	Nr cadastral Nr. topografic	Suprafața* (mp)	Observații / Referințe
A1	23715	2.303	Sector cadastral:27 Teren neimprijmit;

B. Partea II. Proprietari și acte

Inscrieri privitoare la dreptul de proprietate și alte drepturi reale		Referințe
69836 / 21/11/2011		
Act Notarial nr. 6084, din 18/11/2011 emis de NP POPESCU VIORICA;		
B3	Intabulare, drept de PROPRIETATEcumparare ca bun propriu, dobandit prin Conventie, cota actuala 1/2, cota initiala 1/2 1) ANDREI GEORGE BOGDAN	A1
B4	Intabulare, drept de PROPRIETATEcumparare ca bun propriu, dobandit prin Conventie, cota actuala 1/2, cota initiala 1/2 1) ANDREI CATALIN MARIAN	A1
18316 / 24/02/2016		
Act Normativ nr. 17, din 07/03/2014 emis de Parlamentul Romaniei;		
B5	Imobil aflat sub incidenta art.3 alin.(1) din Legea 17/2014	A1

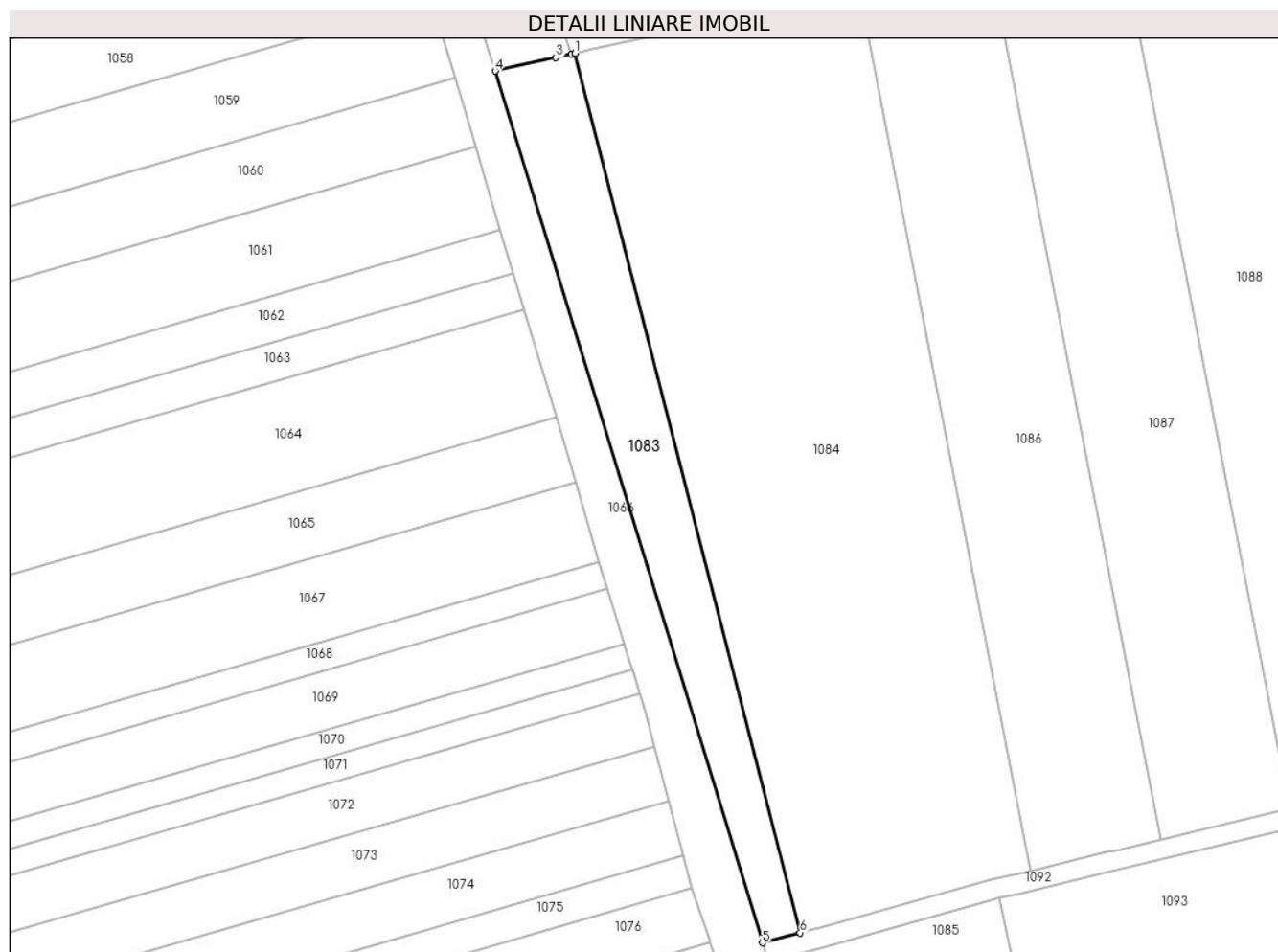
C. Partea III. SARCINI .

Inscrieri privind dezmembramintele dreptului de proprietate, drepturi reale de garanție și sarcini	Referințe
NU SUNT	

Teren

Nr cadastral	Suprafața (mp)*	Observații / Referințe
23715	2.303	

* Suprafața este determinată în planul de proiecție Stereo 70.



Date referitoare la teren

Crt	Categorie folosință	Intravilan	Suprafața (mp)	Tarla	Parcelă	Nr. topo	Observații / Referințe
1	arabil	NU	2.303	9	35/14	-	

Lungime Segmente

1) Valorile lungimilor segmentelor sunt obținute din proiecție în plan.

Punct început	X / Y	Punct sfârșit	X / Y	Lungime segment (** (m)
1	572.193,971 376.966,844	2	572.193,255 376.966,684	0.734
2	572.193,255 376.966,684	3	572.190,062 376.965,969	3.272
3	572.190,062 376.965,969	4	572.177,618 376.963,181	12.752
4	572.177,618 376.963,181	5	572.232,282 376.784,944	186.431
5	572.232,282 376.784,944	6	572.240,046 376.786,995	8.03

Punct început	X / Y	Punct sfârșit	X / Y	Lungime segment (** (m)
6	572.240,046 376.786,995	1	572.193,971 376.966,844	185.657

** Lungimile segmentelor sunt determinate în planul de proiecție Stereo 70 și sunt rotunjite la 1 milimetru.

*** Distanța dintre puncte este formată din segmente cumulate ce sunt mai mici decât valoarea 1 milimetru.

**DATE DESPRE IMOBILUL NR. 1084**

Oficiul de Cadastru și Publicitate Imobiliară PRAHOVA
Biroul de Cadastru și Publicitate Imobiliară Ploiești

A. Partea I. Descrierea imobilului

TEREN Extravilan

Adresa: Jud. Prahova

Nr. Crt	Nr cadastral Nr. topografic	Suprafața* (mp)	Observații / Referințe
A1		10.001	Sector cadastral:27 Teren neimprejmuit;

B. Partea II. Proprietari și acte

Inscrieri privitoare la dreptul de proprietate și alte drepturi reale		Referințe
/		
Act Administrativ nr. 114505, din 25/06/2003 emis de CJSDPAT PRAHOVA;		
B1	Intabulare, drept de PROPRIETATE, dobandit prin Reconstituire, cota actuala 1/1, cota initiala 1/1 1) CANTOREANU ALEXANDRINA, Lipsă CNP. 2) ZAHARIA CRISTINA, Lipsă CNP.	A1

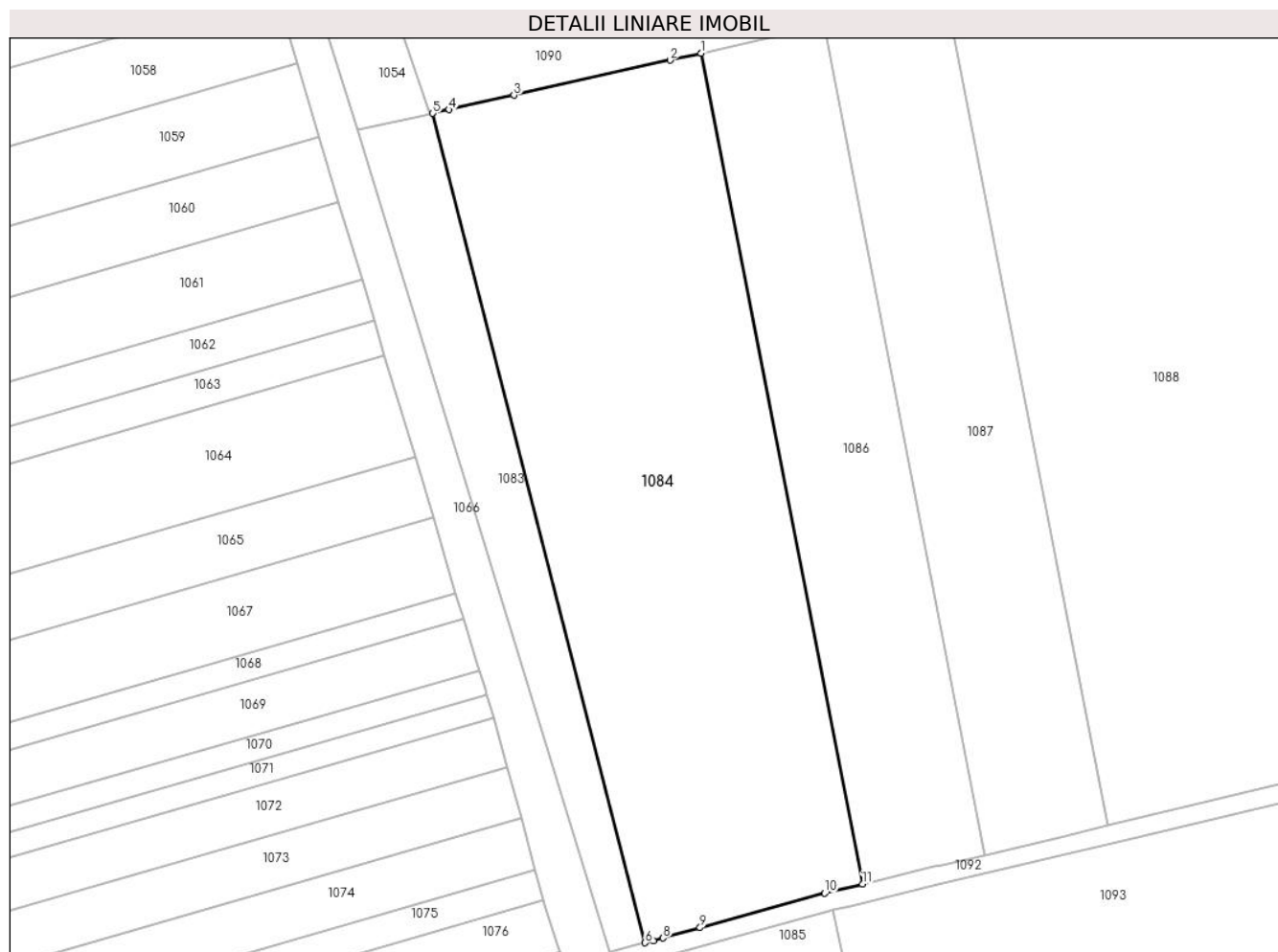
C. Partea III. SARCINI .

Inscrieri privind dezmembramintele dreptului de proprietate, drepturi reale de garanție și sarcini	Referințe
NU SUNT	

Teren

Nr cadastral	Suprafața (mp)*	Observații / Referințe
	10.001	

* Suprafața este determinată în planul de proiecție Stereo 70.



Date referitoare la teren

Crt	Categorie folosință	Intravilan	Suprafața (mp)	Tarla	Parcelă	Nr. topo	Observații / Referințe
1	arabil	NU	10.001	9	35/13	-	

Lungime Segmente

1) Valorile lungimilor segmentelor sunt obținute din proiecție în plan.

Punct început	X / Y	Punct sfârșit	X / Y	Lungime segment (** (m)
1	572.252,18 376.979,885	2	572.245,44 376.978,375	6.907
2	572.245,44 376.978,375	3	572.211,567 376.970,786	34.713
3	572.211,567 376.970,786	4	572.197,51 376.967,637	14.405
4	572.197,51 376.967,637	5	572.193,971 376.966,844	3.627
5	572.193,971 376.966,844	6	572.240,046 376.786,995	185.657

Punct început	X / Y	Punct sfârșit	X / Y	Lungime segment (** (m)
6	572.240,046 376.786,995	7	572.241,867 376.787,476	1.883
7	572.241,867 376.787,476	8	572.243,912 376.788,017	2.115
8	572.243,912 376.788,017	9	572.251,96 376.790,248	8.352
9	572.251,96 376.790,248	10	572.279,022 376.797,749	28.082
10	572.279,022 376.797,749	11	572.287,198 376.799,719	8.41
11	572.287,198 376.799,719	1	572.252,18 376.979,885	183.538

** Lungimile segmentelor sunt determinate în planul de proiecție Stereo 70 și sunt rotunjite la 1 milimetru.

*** Distanța dintre puncte este formată din segmente cumulate ce sunt mai mici decât valoarea 1 milimetru.

**DATE DESPRE IMOBILUL NR. 1085**

Oficiul de Cadastru și Publicitate Imobiliară PRAHOVA
Biroul de Cadastru și Publicitate Imobiliară Ploiești

A. Partea I. Descrierea imobilului

TEREN Extravilan

Adresa: Jud. Prahova

Nr. Crt	Nr cadastral Nr. topografic	Suprafața* (mp)	Observații / Referințe
A1		Din acte: 0 Masurata: 8.979	Sector cadastral:27 Teren neimprejmuț;

B. Partea II. Proprietari și acte

Inscrieri privitoare la dreptul de proprietate și alte drepturi reale		Referințe
/		
Act Normativ nr. 7, din 13/03/1996 emis de PARLAMENTUL ROMANIEI;		
B1	Intabulare, drept de PROPRIETATE, dobândit prin Lege, cota actuala 1/1, cota initiala 1/1 1) UAT TÂRGȘORU-VECHI, CIF:999999999999, Teren la dispozitia comisiei locale de fond funciar in baza Legii 7/1996	A1

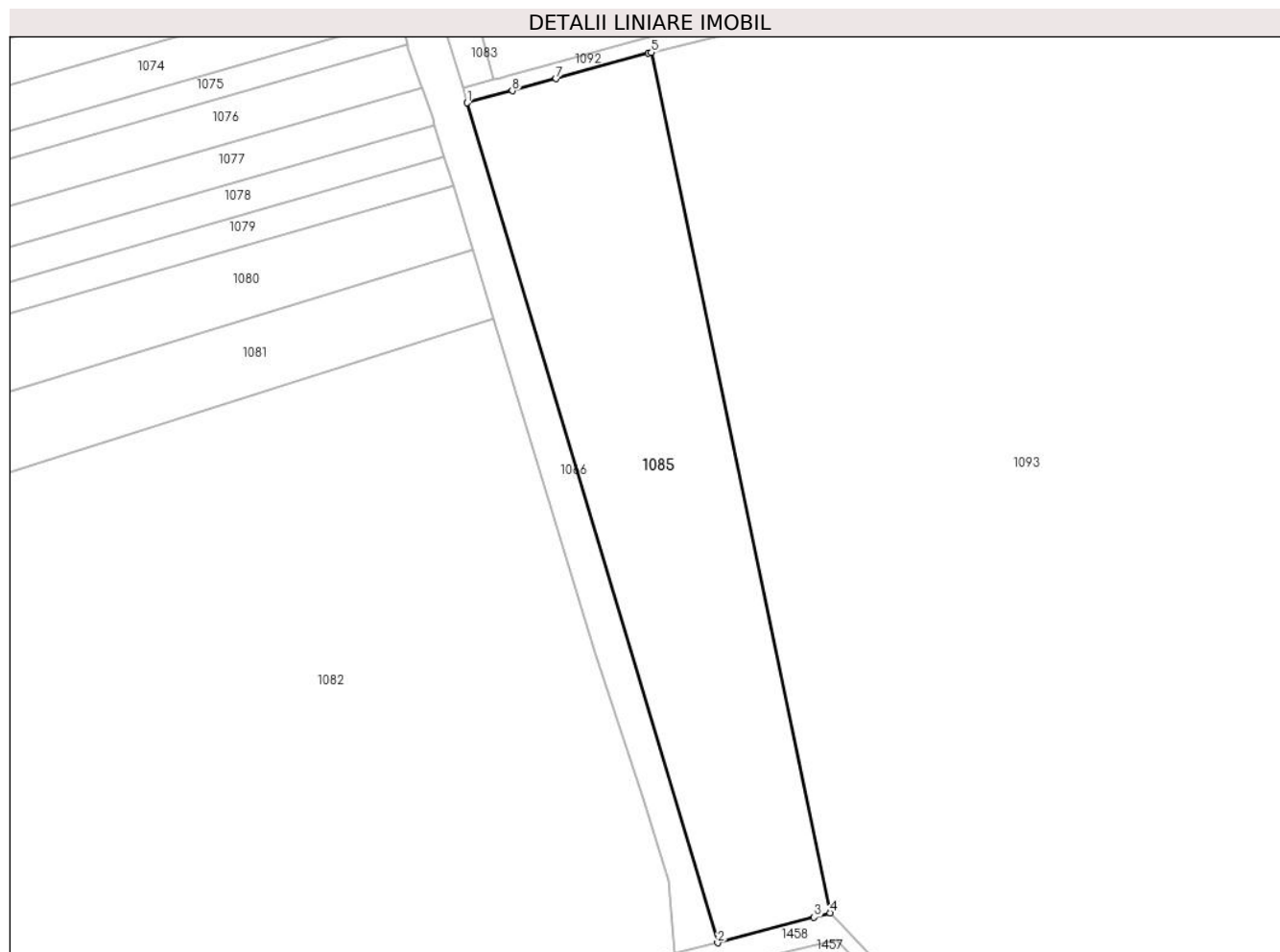
C. Partea III. SARCINI .

Inscrieri privind dezmembramintele dreptului de proprietate, drepturi reale de garanție și sarcini	Referințe
NU SUNT	

Teren

Nr cadastral	Suprafaţa (mp)*	Observații / Referințe
	Din acte: 0 Masurata: 8.979	

* Suprafața este determinată în planul de proiecție Stereo 70.



Date referitoare la teren

Crt	Categorie folosință	Intra vilan	Suprafața (mp)	Tarla	Parcelă	Nr. topo	Observații / Referințe
1	arabil	NU	8.979	9	35/1	-	

Lungime Segmente

1) Valorile lungimilor segmentelor sunt obținute din proiecție în plan.

Punct început	X / Y	Punct sfârșit	X / Y	Lungime segment (** (m)
1	572.233,304 376.781,076	2	572.297,979 376.564,282	226.235
2	572.297,979 376.564,282	3	572.322,852 376.570,872	25.731
3	572.322,852 376.570,872	4	572.327,024 376.571,978	4.316
4	572.327,024 376.571,978	5	572.280,886 376.794,083	226.847
5	572.280,886 376.794,083	6	572.280,025 376.793,876	0.886

Punct început	X / Y	Punct sfârșit	X / Y	Lungime segment (** (m)
6	572.280,025 376.793,876	7	572.256,278 376.787,294	24.642
7	572.256,278 376.787,294	8	572.244,957 376.784,156	11.748
8	572.244,957 376.784,156	1	572.233,304 376.781,076	12.053

** Lungimile segmentelor sunt determinate în planul de proiecție Stereo 70 și sunt rotunjite la 1 milimetru.

*** Distanța dintre puncte este formată din segmente cumulate ce sunt mai mici decât valoarea 1 milimetru.

**DATE DESPRE IMOBILUL NR. 1086**

Oficiul de Cadastru și Publicitate Imobiliară PRAHOVA
Biroul de Cadastru și Publicitate Imobiliară Ploiești

A. Partea I. Descrierea imobilului

TEREN Extravilan

Adresa: Jud. Prahova

Nr. Crt	Nr cadastral Nr. topografic	Suprafața* (mp)	Observații / Referințe
A1		5.000	Sector cadastral:27 Teren neimprejmuit;

B. Partea II. Proprietari și acte

Inscrieri privitoare la dreptul de proprietate și alte drepturi reale	Referințe
/	
Act Administrativ nr. 293, din 01/07/2003 emis de CJSDPAT PRAHOVA;	
B1	A1
Intabulare, drept de PROPRIETATE, dobandit prin Reconstituire, cota actuala 1/1, cota initiala 1/1 1) GRIGORE VICTORIA, Lipsă CNP.	

C. Partea III. SARCINI .

Inscrieri privind dezmembramintele dreptului de proprietate, drepturi reale de garanție și sarcini	Referințe
NU SUNT	

Teren

Nr cadastral	Suprafața (mp)*	Observații / Referințe
	5.000	

* Suprafața este determinată în planul de proiecție Stereo 70.



Date referitoare la teren

Crt	Categorie folosință	Intravilan	Suprafața (mp)	Tarla	Parcelă	Nr. topo	Observații / Referințe
1	arabil	NU	5.000	9	35/12	-	

Lungime Segmente

1) Valorile lungimilor segmentelor sunt obținute din proiecție în plan.

Punct început	X / Y	Punct sfârșit	X / Y	Lungime segment (** (m)
1	572.278,804 376.985,849	2	572.271,555 376.984,225	7.429
2	572.271,555 376.984,225	3	572.264,641 376.982,676	7.085
3	572.264,641 376.982,676	4	572.252,18 376.979,885	12.77
4	572.252,18 376.979,885	5	572.287,198 376.799,719	183.538
5	572.287,198 376.799,719	6	572.302,686 376.803,45	15.931

Punct început	X / Y	Punct sfârșit	X / Y	Lungime segment (** (m)
6	572.302,686 376.803,45	7	572.304,637 376.803,912	2.005
7	572.304,637 376.803,912	8	572.313,748 376.806,067	9.362
8	572.313,748 376.806,067	1	572.278,804 376.985,849	183.147

** Lungimile segmentelor sunt determinate în planul de proiecție Stereo 70 și sunt rotunjite la 1 milimetru.

*** Distanța dintre puncte este formată din segmente cumulate ce sunt mai mici decât valoarea 1 milimetru.

**DATE DESPRE IMOBILUL NR. 1087**

Oficiul de Cadastru și Publicitate Imobiliară PRAHOVA
Biroul de Cadastru și Publicitate Imobiliară Ploiești

A. Partea I. Descrierea imobilului

TEREN Extravilan

Adresa: Jud. Prahova

Nr. Crt	Nr cadastral Nr. topografic	Suprafața* (mp)	Observații / Referințe
A1		5.000	Sector cadastral:27 Teren neimprejmuit;

B. Partea II. Proprietari și acte

Inscrieri privitoare la dreptul de proprietate și alte drepturi reale		Referințe
/		
Act Administrativ nr. 114519, din 25/06/2003 emis de CJSDPAT PRAHOVA;		
B1	Intabulare, drept de PROPRIETATE, dobandit prin Reconstituire, cota actuala 1/1, cota initiala 1/1 1) GRIGORESCU TRAIAN, Lipsă CNP. 2) ANDREESCU MARIA, Lipsă CNP.	A1

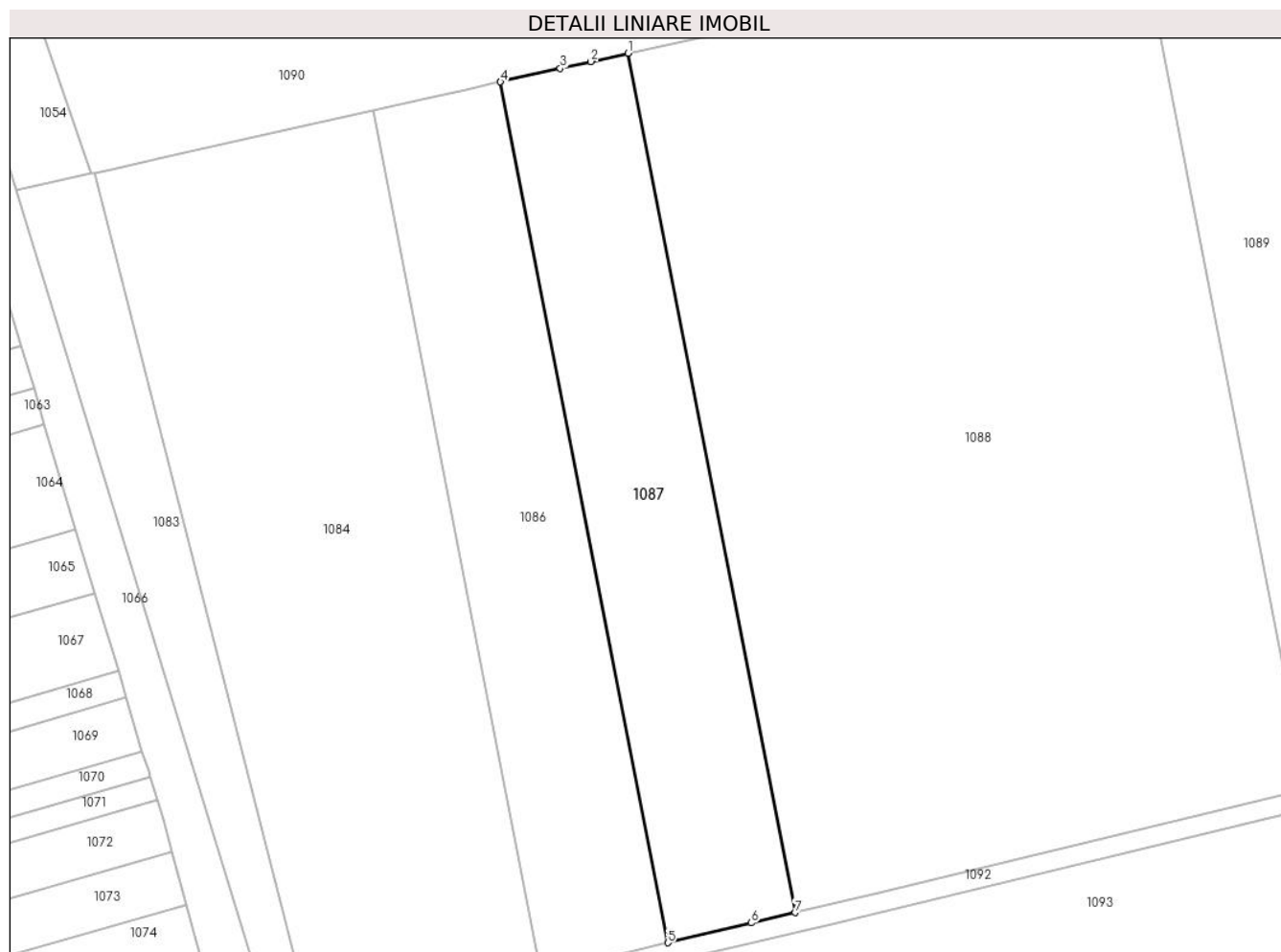
C. Partea III. SARCINI .

Inscrieri privind dezmembramintele dreptului de proprietate, drepturi reale de garanție și sarcini	Referințe
NU SUNT	

Teren

Nr cadastral	Suprafața (mp)*	Observații / Referințe
	5.000	

* Suprafața este determinată în planul de proiecție Stereo 70.



Date referitoare la teren

Crt	Categorie folosință	Intravilan	Suprafața (mp)	Tarla	Parcelă	Nr. topo	Observații / Referințe
1	arabil	NU	5.000	9	35/11	-	

Lungime Segmente

1) Valorile lungimilor segmentelor sunt obținute din proiecție în plan.

Punct început	X / Y	Punct sfârșit	X / Y	Lungime segment (** (m)
1	572.305,479 376.991,825	2	572.297,685 376.990,079	7.987
2	572.297,685 376.990,079	3	572.291,3 376.988,648	6.543
3	572.291,3 376.988,648	4	572.278,804 376.985,849	12.806
4	572.278,804 376.985,849	5	572.313,748 376.806,067	183.147
5	572.313,748 376.806,067	6	572.331,225 376.810,201	17.959

Punct început	X / Y	Punct sfârșit	X / Y	Lungime segment (** (m)
6	572.331,225 376.810,201	7	572.340,361 376.812,362	9.388
7	572.340,361 376.812,362	1	572.305,479 376.991,825	182.822

** Lungimile segmentelor sunt determinate în planul de proiecție Stereo 70 și sunt rotunjite la 1 milimetru.

*** Distanța dintre puncte este formată din segmente cumulate ce sunt mai mici decât valoarea 1 milimetru.

**DATE DESPRE IMOBILUL NR. 1088**

Oficiul de Cadastru și Publicitate Imobiliară PRAHOVA
Biroul de Cadastru și Publicitate Imobiliară Ploiești

A. Partea I. Descrierea imobilului

TEREN Extravilan

Adresa: Jud. Prahova

Nr. Crt	Nr cadastral Nr. topografic	Suprafața* (mp)	Observații / Referințe
A1	26071	20.000	Sector cadastral:27 Teren neimprijmit;

B. Partea II. Proprietari și acte

Inscrieri privitoare la dreptul de proprietate și alte drepturi reale	Referințe
18464 / 24/02/2016	
Act Normativ nr. 17, din 07/03/2014 emis de Parlamentul Romaniei;	
B2	Imobil aflat sub incidenta art.3 alin.(1) din Legea 17/2014
	A1
66049 / 18/05/2022	
Act Notarial nr. 1565, din 17/05/2022 emis de NP Dan Oliviu Vasilica;	
B10	Intabulare, drept de PROPRIETATEcumparare, dobandit prin Conventie, cota actuala 1/1, cota initiala 1/1
	1) SC KOSAL - AGROSERV SRL, CIF:21359768
	A1

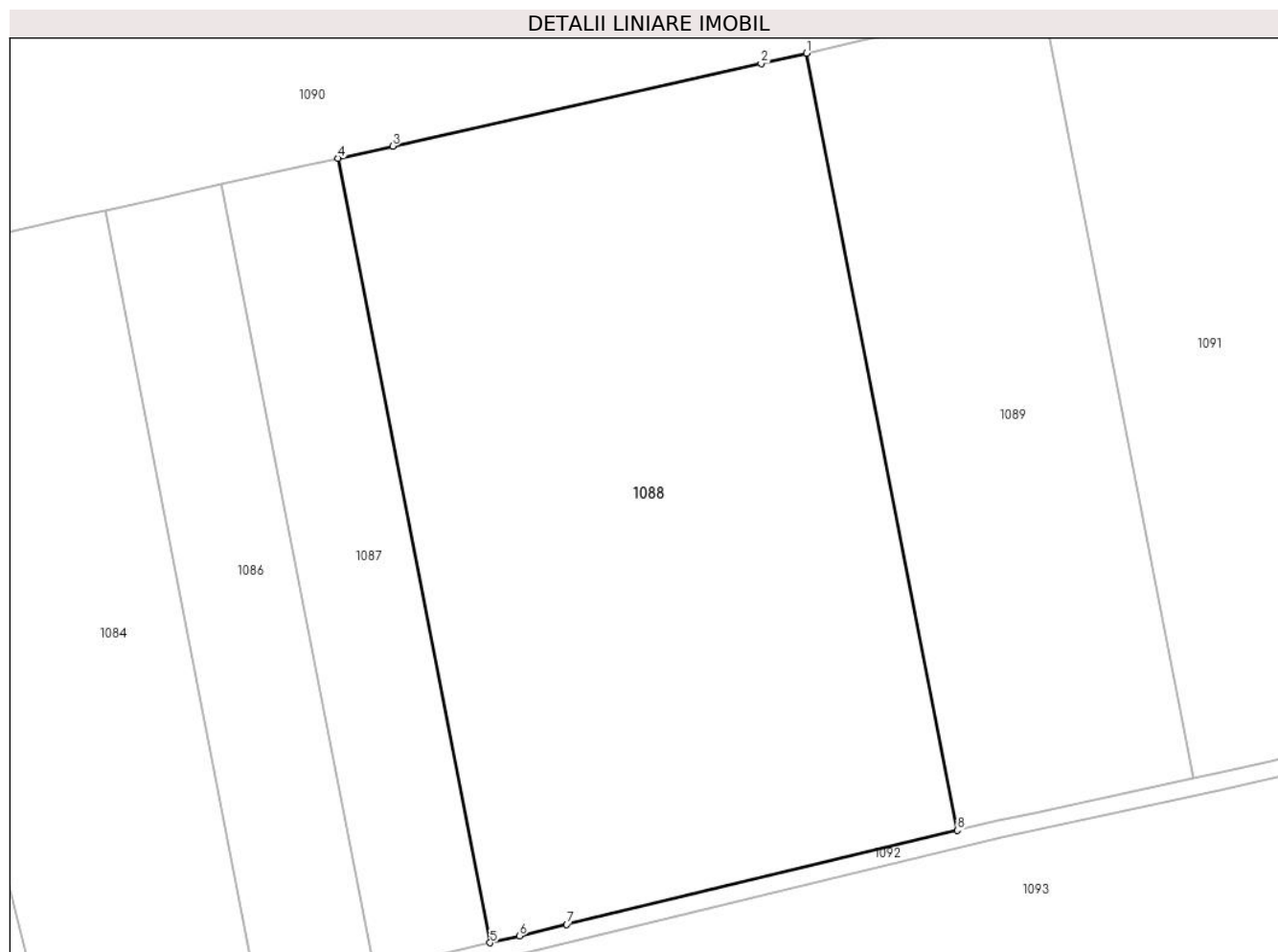
C. Partea III. SARCINI .

Inscrieri privind dezmembramintele dreptului de proprietate, drepturi reale de garanție și sarcini	Referințe
NU SUNT	

Teren

Nr cadastral	Suprafața (mp)*	Observații / Referințe
26071	20.000	

* Suprafața este determinată în planul de proiecție Stereo 70.



Date referitoare la teren

Crt	Categorie folosință	Intravilan	Suprafața (mp)	Tarla	Parcelă	Nr. topo	Observații / Referințe
1	arabil	NU	20.000	9	35/10	-	

Lungime Segmente

1) Valorile lungimilor segmentelor sunt obținute din proiecție în plan.

Punct început	X / Y	Punct sfârșit	X / Y	Lungime segment (** (m)
1	572.412,77 377.015,862	2	572.402,358 377.013,529	10.67
2	572.402,358 377.013,529	3	572.318,007 376.994,632	86.442
3	572.318,007 376.994,632	4	572.305,479 376.991,825	12.839
4	572.305,479 376.991,825	5	572.340,361 376.812,362	182.822
5	572.340,361 376.812,362	6	572.347,052 376.813,944	6.875

Punct început	X / Y	Punct sfârșit	X / Y	Lungime segment (** (m)
6	572.347,052 376.813,944	7	572.357,851 376.816,545	11.108
7	572.357,851 376.816,545	8	572.447,323 376.838,089	92.029
8	572.447,323 376.838,089	1	572.412,77 377.015,862	181.1

** Lungimile segmentelor sunt determinate în planul de proiecție Stereo 70 și sunt rotunjite la 1 milimetru.

*** Distanța dintre puncte este formată din segmente cumulate ce sunt mai mici decât valoarea 1 milimetru.

**DATE DESPRE IMOBILUL NR. 1089**

Oficiul de Cadastru și Publicitate Imobiliară PRAHOVA
Biroul de Cadastru și Publicitate Imobiliară Ploiești

A. Partea I. Descrierea imobilului

TEREN Extravilan

Adresa: Jud. Prahova

Nr. Crt	Nr cadastral Nr. topografic	Suprafața* (mp)	Observații / Referințe
A1		10.000	Sector cadastral:27 Teren neimprejmuit;

B. Partea II. Proprietari și acte

Inscrieri privitoare la dreptul de proprietate și alte drepturi reale		Referințe
/		
Act Administrativ nr. 294, din 16/07/2003 emis de CJSDPAT PRAHOVA;		
B1	Intabulare, drept de PROPRIETATE, dobandit prin Reconstituire, cota actuala 1/1, cota initiala 1/1 1) SOARE VASILE, Lipsă CNP.	A1

C. Partea III. SARCINI .

Inscrieri privind dezmembramintele dreptului de proprietate, drepturi reale de garanție și sarcini	Referințe
NU SUNT	

Teren

Nr cadastral	Suprafața (mp)*	Observații / Referințe
	10.000	

* Suprafața este determinată în planul de proiecție Stereo 70.



Date referitoare la teren

Crt	Categorie folosință	Intra vilan	Suprafața (mp)	Tarla	Parcelă	Nr. topo	Observații / Referințe
1	arabil	NU	10.000	9	35/9	-	

Lungime Segmente

1) Valorile lungimilor segmentelor sunt obținute din proiecție în plan.

Punct început	X / Y	Punct sfârșit	X / Y	Lungime segment (** (m)
1	572.466,676 377.027,939	2	572.454,786 377.025,275	12.185
2	572.454,786 377.025,275	3	572.425,462 377.018,705	30.051
3	572.425,462 377.018,705	4	572.412,77 377.015,862	13.007
4	572.412,77 377.015,862	5	572.447,323 376.838,089	181.1
5	572.447,323 376.838,089	6	572.456,608 376.840,325	9.55

Punct început	X / Y	Punct sfârșit	X / Y	Lungime segment (** (m)
6	572.456,608 376.840,325	7	572.464,966 376.842,137	8.552
7	572.464,966 376.842,137	8	572.501,261 376.850,005	37.138
8	572.501,261 376.850,005	1	572.466,676 377.027,939	181.264

** Lungimile segmentelor sunt determinate în planul de proiecție Stereo 70 și sunt rotunjite la 1 milimetru.

*** Distanța dintre puncte este formată din segmente cumulate ce sunt mai mici decât valoarea 1 milimetru.



DATE DESPRE IMOBILUL NR. 1090

Oficiul de Cadastru și Publicitate Imobiliară PRAHOVA
Biroul de Cadastru și Publicitate Imobiliară Ploiești

A. Partea I. Descrierea imobilului

TEREN Necunoscut

Adresa: Loc. Târgșoru Vechi, Jud. Prahova, T 9 ; A 35/15

Nr. Crt	Nr cadastral Nr. topografic	Suprafața* (mp)	Observații / Referințe
A1	29563	Din acte: 80.283 Masurata: 80.284	Sector cadastral:27 Teren neimprejmut;

B. Partea II. Proprietari și acte

Inscrieri privitoare la dreptul de proprietate și alte drepturi reale		Referințe
151771 / 04/11/2021		
Act Administrativ nr. 105292, din 24/09/2019 emis de OCPI PRAHOVA;		
B1	Se infiinteaza cartea funciara 29563 a imobilului cu numarul cadastral 29563 / UAT Târgșoru Vechi, rezultat din dezmembrarea imobilului cu numarul cadastral 23977 inscris in cartea funciara 23977;	A1
Act Notarial nr. 2486, din 29/05/2007 emis de NP TOTIS ANDREIA MURA;		
B2	Intabulare, drept de PROPRIETATEcumparare, dobandit prin Conventie, cota actuala 80283/500032, cota initiala 17/100 1) CORBU MIHAI <i>OBSERVATII: pozitie transcrisa din CF 23977/Târgșoru Vechi, inscrisa prin incheierea nr. 26963 din 04/06/2007;</i>	A1
Act Normativ nr. 17, din 07/03/2014 emis de PARLAMENTUL ROMANIEI;		
B3	se noteaza faptul ca imobilul se afla sub incidenta art.3 (alin.1) din Legea nr.17/2014 <i>OBSERVATII: pozitie transcrisa din CF 23977/Târgșoru Vechi, inscrisa prin incheierea nr. 56023 din 06/06/2016;</i>	A1
Act Notarial nr. 17, din 12/01/2018 emis de NP Cosma ANDREEA;		
B4	Intabulare, drept de PROPRIETATE(cumparare pentru suprafata de 368.698 mp indiviz din suprafata totala de 500.032 mp), dobandit prin Conventie, cota actuala 368698/500032, cota initiala 368698/500032 1) WOMA ECOSERV CONSTRUCT SRL , CIF:22936619 <i>OBSERVATII: pozitie transcrisa din CF 23977/Târgșoru Vechi, inscrisa prin incheierea nr. 3271 din 15/01/2018;</i>	A1
Act Notarial nr. 14, din 12/01/2018 emis de NP Cosma ANDREEA;		
B5	Intabulare, drept de PROPRIETATE, dobandit prin Conventie, cota actuala 51051/500032, cota initiala 51051/500032 1) WOMA ECOSERV CONSTRUCT SRL , CIF:22936619 <i>OBSERVATII: pozitie transcrisa din CF 23977/Târgșoru Vechi, inscrisa prin incheierea nr. 3274 din 15/01/2018;</i>	A1
Act Administrativ nr. 105292, din 24/09/2019 emis de OCPI PRAHOVA;		
B7	se noteaza faptul ca imobilul se afla sub incidenta art.3 (alin.1) din Legea nr.17/2014 <i>OBSERVATII: pozitie transcrisa din CF 23977/Târgșoru Vechi, inscrisa prin incheierea nr. 148548 din 12/12/2019;</i>	A1
Hotarare Judecatoreasca nr. 3347, din 21/04/2021 emis de JUDECATORIA PLOIESTI;		
B9	se noteaza din oficiu Sentinta civila nr.3347/21.04.2021 pronuntata de Judecatoria PLOIESTI in dosar nr.348/281/2020 avand ca obiect 'iesire din indiviziune' cerere formulata de reclmanta WOMA ECOSERV CONSTRUCT SRL in contradictoriu cu paratul CORBU MIHAI <i>OBSERVATII: pozitie transcrisa din CF 23977/Târgșoru Vechi, inscrisa prin incheierea nr. 150408 din 01/11/2021;</i>	A1

C. Partea III. SARCINI

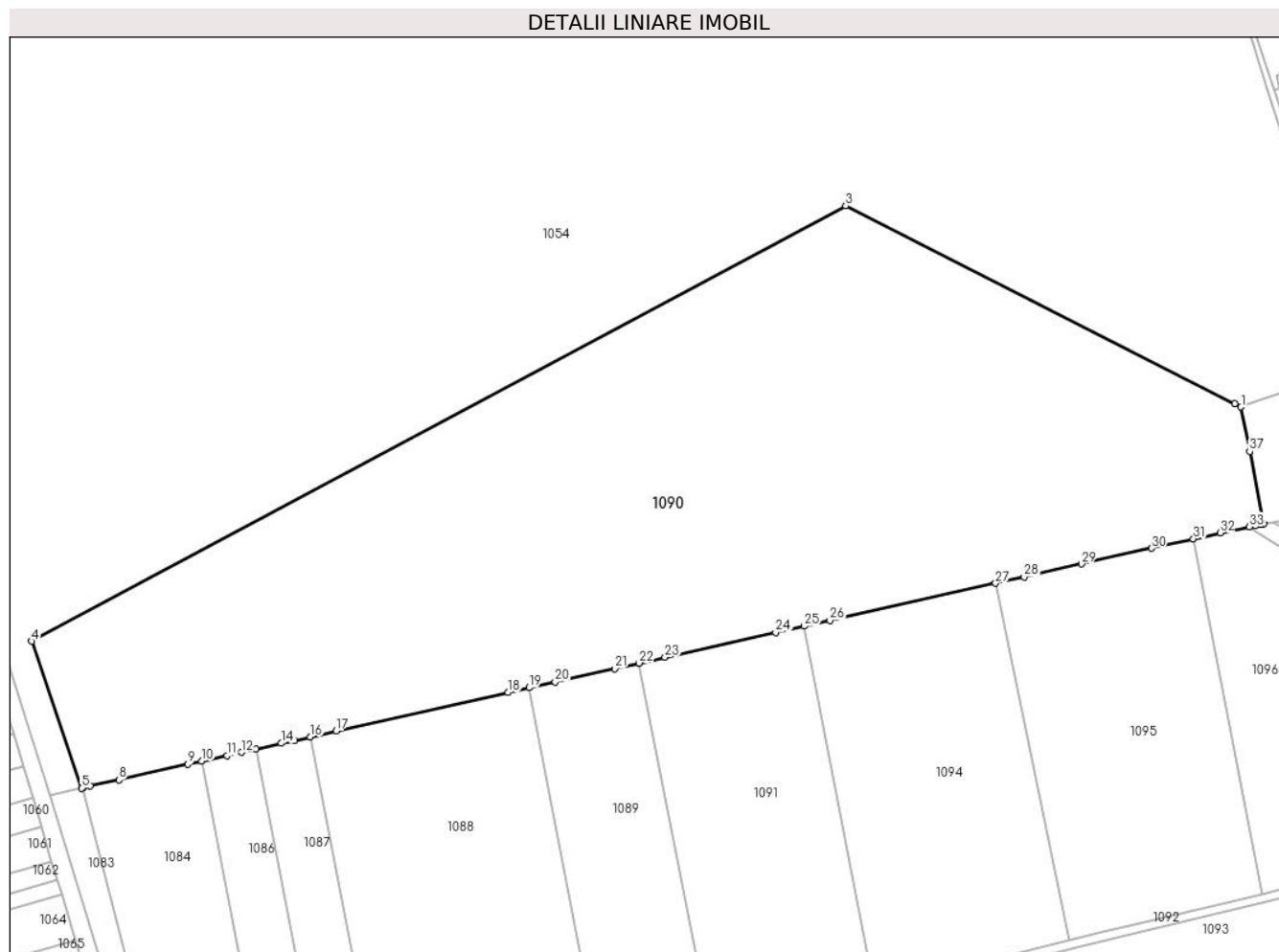
Inscrieri privind dezmembramintele dreptului de proprietate, drepturi reale de garanție și sarcini		Referințe
151771 / 04/11/2021		
Act Notarial nr. 17, din 12/01/2018 emis de NP Cosma ANDREEA;		
C3	Intabulare, drept de IPOTECA LEGALA, Valoare:103357 EUR (reprezentand rest pret), cota actuala 1/1, cota initiala 1/1 1) DURLESTEANU ANDREI 2) DURLESTEANU GABRIELA <i>OBSERVATII: pozitie transcrisa din CF 23977/Târgșoru Vechi, inscrisa prin incheierea nr. 3271 din 15/01/2018;</i>	A1

Inscrieri privind dezmembramintele dreptului de proprietate, drepturi reale de garanție și sarcini	Referințe
C4 Intabulare, drept de IPOTECA LEGALA, Valoare:204263 EUR (reprezentand rest pret), cota actuala 1/1, cota initiala 1/1 1) ȘTEF LEON 2) ȘTEF LIDIA <i>OBSERVATII: pozitie transcrisa din CF 23977/Târgsoru Vechi, inscrisa prin incheierea nr. 3271 din 15/01/2018;</i>	A1
C5 Intabulare, drept de IPOTECA LEGALA, Valoare:87542 EUR (reprezentand rest pret), cota actuala 1/1, cota initiala 1/1 1) LOGHIN VALERIU 2) BALTEANU LORINA <i>OBSERVATII: pozitie transcrisa din CF 23977/Târgsoru Vechi, inscrisa prin incheierea nr. 3271 din 15/01/2018;</i>	A1
C6 Intabulare, drept de IPOTECA LEGALA, Valoare:285879 EUR (reprezentand rest pret), cota actuala 1/1, cota initiala 1/1 1) IURCU VITALIE 2) IURCU ANGELA <i>OBSERVATII: pozitie transcrisa din CF 23977/Târgsoru Vechi, inscrisa prin incheierea nr. 3271 din 15/01/2018;</i>	A1
C7 Intabulare, drept de IPOTECA LEGALA, Valoare:394774 EUR (reprezentand rest pret), cota actuala 1/1, cota initiala 1/1 1) LOGHIN VLADIMIR, (casatorit cu BLAJKO EKATERINA) <i>OBSERVATII: pozitie transcrisa din CF 23977/Târgsoru Vechi, inscrisa prin incheierea nr. 3271 din 15/01/2018;</i>	A1
106709 / 03/07/2023	
Act Administrativ nr. 5799, din 26/06/2023 emis de ANAF (DIRECTIA GENERALA EXECUTARI SILITE CAZURI SPECIALE- DIRECTIA OPERATIVA DE EXECUTARE SILITA- SERVICIUL EXECUTARI SILITE CAZURI SPECIALE REGIONAL BUCURESTI);	
C9 se radiaza notarea sechestrului asigurator, precum si mentinerea acestuia reinscrise sub C2 si C8 prin incheierea numarul 151771/2021	A1

Teren

Nr cadastral	Suprafața (mp)*	Observații / Referințe
29563	Din acte: 80.283 Masurata: 80.284	

* Suprafața este determinată în planul de proiecție Stereo 70.



Date referitoare la teren

Crt	Categorie folosință	Intra vilan	Suprafața (mp)	Tarla	Parcelă	Nr. topo	Observații / Referințe
1	arabil	NU	79.945	9	35/15	-	
2	arabil	DA	339	-	35/15	-	

Lungime Segmente

1) Valorile lungimilor segmentelor sunt obținute din proiecție în plan.

Punct început	X / Y	Punct sfârșit	X / Y	Lungime segment (** (m))
1	572.761,8 377.153,46	2	572.758,629 377.155,071	3.557
3	572.568,004 377.251,929	4	572.168,759 377.038,628	452.652
5	572.193,255 376.966,684	6	572.193,971 376.966,844	0.734
7	572.197,51 376.967,637	8	572.211,567 376.970,786	14.405

Punct început	X / Y	Punct sfârșit	X / Y	Lungime segment (** (m))
2	572.758,629 377.155,071	3	572.568,004 377.251,929	213.821
4	572.168,759 377.038,628	5	572.193,255 376.966,684	76.0
6	572.193,971 376.966,844	7	572.197,51 376.967,637	3.627
8	572.211,567 376.970,786	9	572.245,44 376.978,375	34.713

Punct început	X / Y	Punct sfârșit	X / Y	Lungime segment (** (m)
9	572.245,44 376.978,375	10	572.252,18 376.979,885	6.907
11	572.264,641 376.982,676	12	572.271,555 376.984,225	7.085
13	572.278,804 376.985,849	14	572.291,3 376.988,648	12.806
15	572.297,685 376.990,079	16	572.305,479 376.991,825	7.987
17	572.318,007 376.994,632	18	572.402,358 377.013,529	86.442
19	572.412,77 377.015,862	20	572.425,462 377.018,705	13.007
21	572.454,786 377.025,275	22	572.466,676 377.027,939	12.185
23	572.479,342 377.030,776	24	572.533,543 377.042,918	55.544
25	572.547,499 377.046,045	26	572.560,202 377.048,89	13.018
27	572.641,39 377.067,079	28	572.655,384 377.070,214	14.341
29	572.683,499 377.076,513	30	572.717,85 377.084,209	35.203
31	572.738,454 377.088,825	32	572.751,534 377.091,755	13.404
33	572.765,858 377.094,768	34	572.768,691 377.095,342	2.891
35	572.771,443 377.095,9	36	572.772,924 377.096,2	1.511
37	572.766,022 377.131,73	1	572.761,8 377.153,46	22.136

Punct început	X / Y	Punct sfârșit	X / Y	Lungime segment (** (m)
10	572.252,18 376.979,885	11	572.264,641 376.982,676	12.77
12	572.271,555 376.984,225	13	572.278,804 376.985,849	7.429
14	572.291,3 376.988,648	15	572.297,685 376.990,079	6.543
16	572.305,479 376.991,825	17	572.318,007 376.994,632	12.839
18	572.402,358 377.013,529	19	572.412,77 377.015,862	10.67
20	572.425,462 377.018,705	21	572.454,786 377.025,275	30.051
22	572.466,676 377.027,939	23	572.479,342 377.030,776	12.98
24	572.533,543 377.042,918	25	572.547,499 377.046,045	14.302
26	572.560,202 377.048,89	27	572.641,39 377.067,079	83.201
28	572.655,384 377.070,214	29	572.683,499 377.076,513	28.812
30	572.717,85 377.084,209	31	572.738,454 377.088,825	21.115
32	572.751,534 377.091,755	33	572.765,858 377.094,768	14.637
34	572.768,691 377.095,342	35	572.771,443 377.095,9	2.808
36	572.772,924 377.096,2	37	572.766,022 377.131,73	36.194

** Lungimile segmentelor sunt determinate în planul de proiecție Stereo 70 și sunt rotunjite la 1 milimetru.

*** Distanța dintre puncte este formată din segmente cumulate ce sunt mai mici decât valoarea 1 milimetru.

**DATE DESPRE IMOBILUL NR. 1091**

Oficiul de Cadastru și Publicitate Imobiliară PRAHOVA
Biroul de Cadastru și Publicitate Imobiliară Ploiești

A. Partea I. Descrierea imobilului

TEREN Extravilan

Nr. CF vechi:3940
Nr. cadastral vechi:704

Adresa: Jud. Prahova

Nr. Crt	Nr cadastral Nr. topografic	Suprafața* (mp)	Observații / Referințe
A1	21334	15.000	Sector cadastral:27 Teren neimprejmuit;

B. Partea II. Proprietari și acte

Inscrieri privitoare la dreptul de proprietate și alte drepturi reale		Referințe
69734 / 27/07/2020		
Act Administrativ nr. 276/2018, din 20/07/2020 emis de Ex.Jud. MUSAT IOAN;		
B8	se noteaza Procesul Verbal de licitatie intocmit la data de 20.07.2020 de BEJ MUSAT IOAN in dosar de executare nr. din care reiese faptul ca adjudecator este licitatorul HACHEM MONICA	A1
65941 / 18/05/2022		
Act Notarial nr. 1565, din 17/05/2022 emis de NP Dan Oliviu Vasilica;		
B11	Intabulare, drept de PROPRIETATEcumparare, dobandit prin Conventie, cota actuala 1/1, cota initiala 1/1 1) SC KOSAL - AGROSERV SRL, CIF:21359768	A1

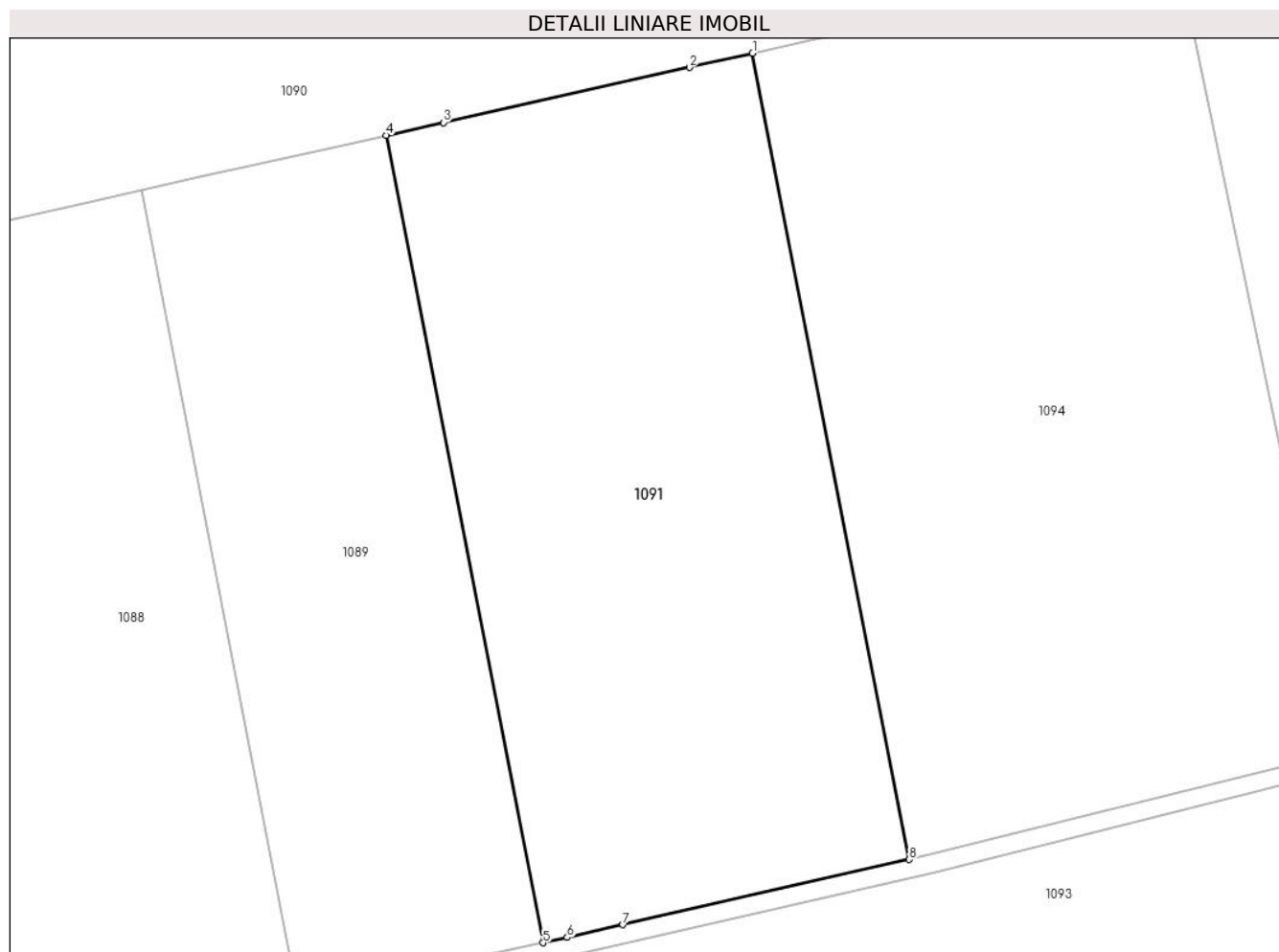
C. Partea III. SARCINI .

Inscrieri privind dezmembramintele dreptului de proprietate, drepturi reale de garanție și sarcini	Referințe
NU SUNT	

Teren

Nr cadastral	Suprafața (mp)*	Observații / Referințe
21334	15.000	

* Suprafața este determinată în planul de proiecție Stereo 70.



Date referitoare la teren

Crt	Categorie folosință	Intra vilan	Suprafața (mp)	Tarla	Parcelă	Nr. topo	Observații / Referințe
1	arabil	NU	15.000	9	35/8	-	

Lungime Segmente

1) Valorile lungimilor segmentelor sunt obținute din proiecție în plan.

Punct început	X / Y	Punct sfârșit	X / Y	Lungime segment (** (m)
1	572.547,499 377.046,045	2	572.533,543 377.042,918	14.302
2	572.533,543 377.042,918	3	572.479,342 377.030,776	55.544
3	572.479,342 377.030,776	4	572.466,676 377.027,939	12.98
4	572.466,676 377.027,939	5	572.501,261 376.850,005	181.264
5	572.501,261 376.850,005	6	572.506,624 376.851,168	5.488

Punct început	X / Y	Punct sfârșit	X / Y	Lungime segment (** (m)
6	572.506,624 376.851,168	7	572.518,901 376.853,963	12.591
7	572.518,901 376.853,963	8	572.582,04 376.868,336	64.754
8	572.582,04 376.868,336	1	572.547,499 377.046,045	181.035

** Lungimile segmentelor sunt determinate în planul de proiecție Stereo 70 și sunt rotunjite la 1 milimetru.

*** Distanța dintre puncte este formată din segmente cumulate ce sunt mai mici decât valoarea 1 milimetru.

**DATE DESPRE IMOBILUL NR. 1092**

Oficiul de Cadastru și Publicitate Imobiliară PRAHOVA
Biroul de Cadastru și Publicitate Imobiliară Ploiești

A. Partea I. Descrierea imobilului

TEREN Extravilan

Adresa: Jud. Prahova

Nr. Crt	Nr cadastral Nr. topografic	Suprafața* (mp)	Observații / Referințe
A1		Din acte: 0 Masurata: 2.774	Sector cadastral:27 Teren neimprejmuit;

B. Partea II. Proprietari și acte

Inscrieri privitoare la dreptul de proprietate și alte drepturi reale		Referințe
/		
Act Normativ nr. 7, din 13/03/1996 emis de PARLAMENTUL ROMANIEI;		
B1	Inscrierea provizorie, drept de PROPRIETATE, dobandit prin Lege, cota actuala 1/1, cota initiala 1/1	A1
1) UAT TÂRGȘORU-VECHI, CIF:0000000000000, PROPRIETAR NEIDENTIFICAT		

C. Partea III. SARCINI .

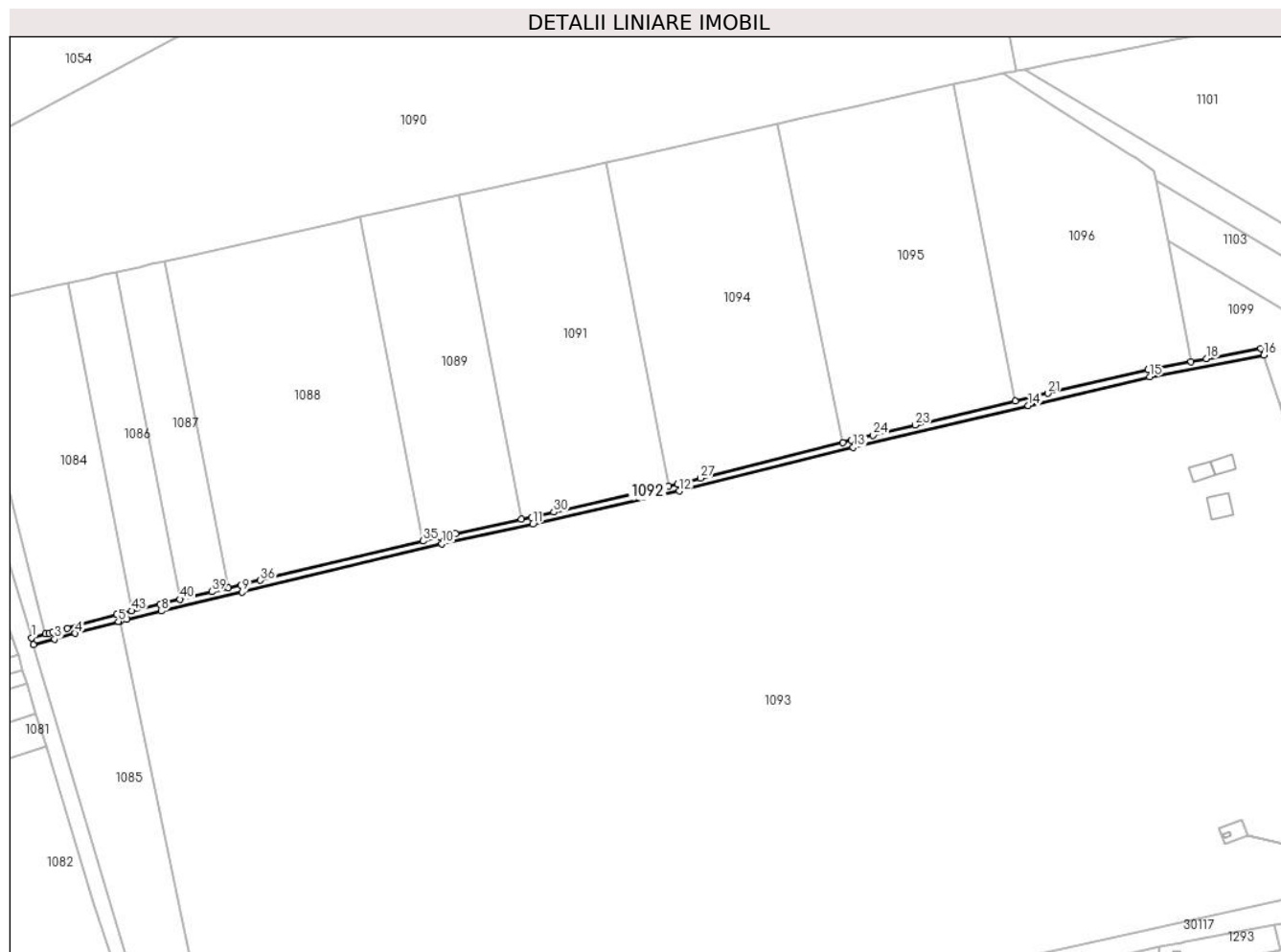
Inscrieri privind dezmembramintele dreptului de proprietate, drepturi reale de garanție și sarcini	Referințe
NU SUNT	

Anexa Nr. 1 La Partea I

Teren

Nr cadastral	Suprafața (mp)*	Observații / Referințe
	Din acte: 0 Masurata: 2.774	

* Suprafața este determinată în planul de proiecție Stereo 70.



Date referitoare la teren

Crt	Categorie folosință	Intra vilan	Suprafața (mp)	Tarla	Parcelă	Nr. topo	Observații / Referințe
1	drum	NU	2.774	9	35/15	-	

Lungime Segmente

1) Valorile lungimilor segmentelor sunt obținute din proiecție în plan.

Punct început	X / Y	Punct sfârșit	X / Y	Lungime segment	Punct început	X / Y	Punct sfârșit	X / Y	Lungime segment	Punct început	X / Y	Punct sfârșit	X / Y	Lungime segment
1	572.232,282 376.784,944	2	572.233,304 376.781,076	4.001	2	572.233,304 376.781,076	3	572.244,957 376.784,156	12.053	3	572.244,957 376.784,156	4	572.256,278 376.787,294	11.748
4	572.256,278 376.787,294	5	572.280,025 376.793,876	24.642	5	572.280,025 376.793,876	6	572.280,886 376.794,083	0.886	6	572.280,886 376.794,083	7	572.284,618 376.794,982	3.839
7	572.284,618 376.794,982	8	572.303,615 376.799,559	19.541	8	572.303,615 376.799,559	9	572.347,981 376.810,054	45.59	9	572.347,981 376.810,054	10	572.457,5 376.836,425	112.649
10	572.457,5 376.836,425	11	572.507,492 376.847,263	51.153	11	572.507,492 376.847,263	12	572.587,746 376.865,533	82.307	12	572.587,746 376.865,533	13	572.683,31 376.889,453	98.512
13	572.683,31 376.889,453	14	572.779,432 376.912,469	98.839	14	572.779,432 376.912,469	15	572.846,136 376.928,324	68.562	15	572.846,136 376.928,324	16	572.908,766 376.940,13	63.733

Punct început	X / Y	Punct sfârșit	X / Y	Lungime segment	Punct început	X / Y	Punct sfârșit	X / Y	Lungime segment	Punct început	X / Y	Punct sfârșit	X / Y	Lungime segment
16	572.908,766 376.940,13	17	572.907,095 376.943,885	4.11	17	572.907,095 376.943,885	18	572.877,24 376.938,257	30.38 1	18	572.877,24 376.938,257	19	572.868,85 376.936,676	8.538
19	572.868,85 376.936,676	20	572.845,302 376.932,237	23.96 3	20	572.845,302 376.932,237	21	572.790,156 376.919,13	56.68 2	21	572.790,156 376.919,13	22	572.772,268 376.914,85	18.39 3
22	572.772,268 376.914,85	23	572.717,469 376.901,739	56.34 6	23	572.717,469 376.901,739	24	572.694,317 376.896,2	23.80 5	24	572.694,317 376.896,2	25	572.682,359 376.893,339	12.29 5
25	572.682,359 376.893,339	26	572.677,6 376.892,148	4.906	26	572.677,6 376.892,148	27	572.599,637 376.872,632	80.36 9	27	572.599,637 376.872,632	28	572.586,816 376.869,423	13.21 6
28	572.586,816 376.869,423	29	572.582,04 376.868,336	4.898	29	572.582,04 376.868,336	30	572.518,901 376.853,963	64.75 4	30	572.518,901 376.853,963	31	572.506,624 376.851,168	12.59 1
31	572.506,624 376.851,168	32	572.501,261 376.850,005	5.488	32	572.501,261 376.850,005	33	572.464,966 376.842,137	37.13 8	33	572.464,966 376.842,137	34	572.456,608 376.840,325	8.552
34	572.456,608 376.840,325	35	572.447,323 376.838,089	9.55	35	572.447,323 376.838,089	36	572.357,851 376.816,545	92.02 9	36	572.357,851 376.816,545	37	572.347,052 376.813,944	11.10 8
37	572.347,052 376.813,944	38	572.340,361 376.812,362	6.875	38	572.340,361 376.812,362	39	572.331,225 376.810,201	9.388	39	572.331,225 376.810,201	40	572.313,748 376.806,067	17.95 9
40	572.313,748 376.806,067	41	572.304,637 376.803,912	9.362	41	572.304,637 376.803,912	42	572.302,686 376.803,45	2.005	42	572.302,686 376.803,45	43	572.287,198 376.799,719	15.93 1
43	572.287,198 376.799,719	44	572.279,022 376.797,749	8.41	44	572.279,022 376.797,749	45	572.251,96 376.790,248	28.08 2	45	572.251,96 376.790,248	46	572.243,912 376.788,017	8.352
46	572.243,912 376.788,017	47	572.241,867 376.787,476	2.115	47	572.241,867 376.787,476	48	572.240,046 376.786,995	1.883	48	572.240,046 376.786,995	1	572.232,282 376.784,944	8.03

** Lungimile segmentelor sunt determinate în planul de proiecție Stereo 70 și sunt rotunjite la 1 milimetru.

*** Distanța dintre puncte este formată din segmente cumulate ce sunt mai mici decât valoarea 1 milimetru.

**DATE DESPRE IMOBILUL NR. 1093**

Oficiul de Cadastru și Publicitate Imobiliară PRAHOVA
Biroul de Cadastru și Publicitate Imobiliară Ploiești

A. Partea I. Descrierea imobilului

TEREN Necunoscut

Nr. CF vechi:5087

Nr. cadastral vechi:11540

Adresa: Loc. Târgșoru Vechi, Jud. Prahova

Nr. Crt	Nr cadastral Nr. topografic	Suprafața* (mp)	Observații / Referințe
A1	22073	Din acte: 200.000 Masurata: 200.001	Sector cadastral:27 Teren neimprejmuit;

Construcții

Crt	Nr cadastral Nr. topografic	Adresa	Observații / Referințe
A1.1	22073-C1	Loc. Târgșoru Vechi, Jud. Prahova	Nr. niveluri:1; S. construita la sol:154 mp; S. construita desfasurata:154 mp; SPATIU DETINERE SI MAGAZII
A1.2	22073-C2	Loc. Târgșoru Vechi, Jud. Prahova	Nr. niveluri:1; S. construita la sol:99 mp; S. construita desfasurata:99 mp; MAGAZIE CONFECTII METALICE
A1.3	22073-C3	Loc. Târgșoru Vechi, Jud. Prahova	Nr. niveluri:1; S. construita la sol:98 mp; S. construita desfasurata:98 mp; MAGAZIE CONFECTII METALICE

B. Partea II. Proprietari și acte

Inscrieri privitoare la dreptul de proprietate și alte drepturi reale		Referințe
45526 / 01/07/2008		
Act Normativ nr. F.N, din 28/10/2008 emis de SC CERES SA (hotarare nr.851/23.09.1996 emis de GUVERNUL ROM.);		
B1	Intabulare, drept de PROPRIETATE, dobandit prin Lege, cota actuala 1/1, cota initiala 1/1 1) STATUL ROMAN, CIF:999999999999, LIPSA CNP	A1, A1.1, A1.2, A1.3
B2	Intabulare, drept de ADMINISTRARE, cota actuala 1/1, cota initiala 1/1 1) PENITENCIARUL PLOIESTI, CIF:999999999999, LIPSA CNP	A1
18184 / 24/02/2016		
Act Normativ nr. 17, din 07/03/2014 emis de Parlamentul Romaniei;		
B3	Imobil aflat sub incidenta art.3 alin.(1) din Legea 17/2014	A1, A1.1, A1.2, A1.3

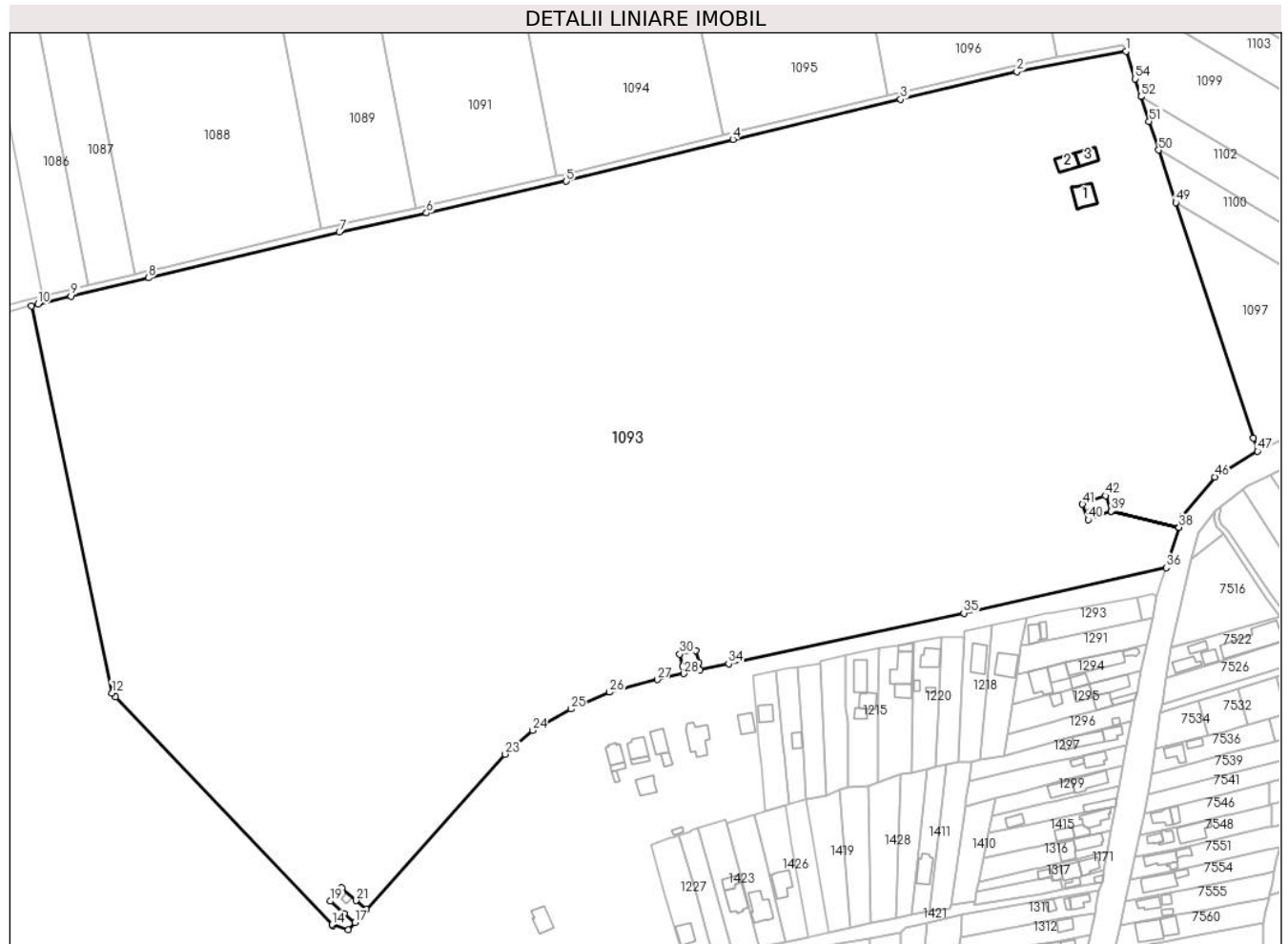
C. Partea III. SARCINI .

Inscrieri privind dezmembramintele dreptului de proprietate, drepturi reale de garanție și sarcini	Referințe
NU SUNT	

Teren

Nr cadastral	Suprafața (mp)*	Observații / Referințe
22073	Din acte: 200.000 Masurata: 200.001	

* Suprafața este determinată în planul de proiecție Stereo 70.



Date referitoare la teren

Crt	Categorie folosință	Intra vilan	Suprafața (mp)	Tarla	Parcelă	Nr. topo	Observații / Referințe
1	arabil	NU	193.835	9	35/1	-	
2	curți constructii	NU	3.151	9	35/1	-	
3	arabil	DA	1.508	9	35/1	-	
4	arabil	DA	1.445	9	35/1	-	
5	arabil	DA	62	9	35/1	-	

Date referitoare la construcții

Crt	Număr	Destinație construcție	Supraf. (mp)	Situație juridică	Observații / Referințe
A1.1	22073-C1	construcții anexa	154	Cu acte	Nr. niveluri:1; S. construita la sol:154 mp; S. construita desfasurata:154 mp; SPATIU DETINERE SI MAGAZII
A1.2	22073-C2	construcții anexa	99	Cu acte	Nr. niveluri:1; S. construita la sol:99 mp; S. construita desfasurata:99 mp; MAGAZIE CONFECTII METALICE
A1.3	22073-C3	construcții anexa	98	Cu acte	Nr. niveluri:1; S. construita la sol:98 mp; S. construita desfasurata:98 mp; MAGAZIE CONFECTII METALICE

Lungime Segmente

1) Valorile lungimilor segmentelor sunt obținute din proiecție în plan.

Punct început	X / Y	Punct sfârșit	X / Y	Lungime segment	Punct început	X / Y	Punct sfârșit	X / Y	Lungime segment	Punct început	X / Y	Punct sfârșit	X / Y	Lungime segment
1	572.908,766 376.940,13	2	572.846,136 376.928,324	63.733	2	572.846,136 376.928,324	3	572.779,432 376.912,469	68.562	3	572.779,432 376.912,469	4	572.683,31 376.889,453	98.839
4	572.683,31 376.889,453	5	572.587,746 376.865,533	98.512	5	572.587,746 376.865,533	6	572.507,492 376.847,263	82.307	6	572.507,492 376.847,263	7	572.457,5 376.836,425	51.153
7	572.457,5 376.836,425	8	572.347,981 376.810,054	112.649	8	572.347,981 376.810,054	9	572.303,615 376.799,559	45.59	9	572.303,615 376.799,559	10	572.284,618 376.794,982	19.541
10	572.284,618 376.794,982	11	572.280,886 376.794,083	3.839	11	572.280,886 376.794,083	12	572.327,024 376.571,978	226.847	12	572.327,024 376.571,978	13	572.329,181 376.569,788	3.074
13	572.329,181 376.569,788	14	572.453,334 376.439,215	180.176	14	572.453,334 376.439,215	15	572.453,77 376.438,757	0.632	15	572.453,77 376.438,757	16	572.462,607 376.436,098	9.228
16	572.462,607 376.436,098	17	572.466,352 376.440,291	5.622	17	572.466,352 376.440,291	18	572.460,402 376.445,516	7.919	18	572.460,402 376.445,516	19	572.452,302 376.452,631	10.781
19	572.452,302 376.452,631	20	572.458,842 376.460,151	9.966	20	572.458,842 376.460,151	21	572.467,074 376.452,951	10.936	21	572.467,074 376.452,951	22	572.472,952 376.447,811	7.808
22	572.472,952 376.447,811	23	572.552,648 376.536,918	119.547	23	572.552,648 376.536,918	24	572.568,42 376.550,546	20.844	24	572.568,42 376.550,546	25	572.590,25 376.562,806	25.037
25	572.590,25 376.562,806	26	572.612,554 376.572,42	24.288	26	572.612,554 376.572,42	27	572.639,909 376.579,672	28.3	27	572.639,909 376.579,672	28	572.655,205 376.583,152	15.687
28	572.655,205 376.583,152	29	572.654,309 376.587,311	4.254	29	572.654,309 376.587,311	30	572.652,795 376.594,342	7.192	30	572.652,795 376.594,342	31	572.662,075 376.596,342	9.493
31	572.662,075 376.596,342	32	572.663,577 376.589,37	7.132	32	572.663,577 376.589,37	33	572.664,485 376.585,152	4.315	33	572.664,485 376.585,152	34	572.680,793 376.588,787	16.708
34	572.680,793 376.588,787	35	572.815,706 376.617,814	138.0	35	572.815,706 376.617,814	36	572.931,896 376.643,854	119.072	36	572.931,896 376.643,854	37	572.933,142 376.647,888	4.222
37	572.933,142 376.647,888	38	572.939,031 376.666,956	19.957	38	572.939,031 376.666,956	39	572.900,243 376.676,228	39.881	39	572.900,243 376.676,228	40	572.887,113 376.671,378	13.997
40	572.887,113 376.671,378	41	572.883,823 376.680,288	9.498	41	572.883,823 376.680,288	42	572.896,953 376.685,138	13.997	42	572.896,953 376.685,138	43	572.900,241 376.676,233	9.493
43	572.900,241 376.676,233	44	572.939,033 376.666,961	39.885	44	572.939,033 376.666,961	45	572.940,914 376.673,053	6.376	45	572.940,914 376.673,053	46	572.959,708 376.695,891	29.577
46	572.959,708 376.695,891	47	572.984,21 376.710,675	28.617	47	572.984,21 376.710,675	48	572.981,785 376.718,228	7.933	48	572.981,785 376.718,228	49	572.937,323 376.853,346	142.245
49	572.937,323 376.853,346	50	572.927,408 376.883,476	31.719	50	572.927,408 376.883,476	51	572.922,007 376.899,889	17.279	51	572.922,007 376.899,889	52	572.917,345 376.914,056	14.914
52	572.917,345 376.914,056	53	572.917,288 376.914,23	0.183	53	572.917,288 376.914,23	54	572.913,978 376.924,29	10.591	54	572.913,978 376.924,29	1	572.908,766 376.940,13	16.675

** Lungimile segmentelor sunt determinate în planul de proiecție Stereo 70 și sunt rotunjite la 1 milimetru.

*** Distanța dintre puncte este formată din segmente cumulate ce sunt mai mici decât valoarea 1 milimetru.

**DATE DESPRE IMOBILUL NR. 1094**

Oficiul de Cadastru și Publicitate Imobiliară PRAHOVA
Biroul de Cadastru și Publicitate Imobiliară Ploiești

A. Partea I. Descrierea imobilului

TEREN Extravilan

Adresa: Jud. Prahova, T 9 ; A 35/6/1 ; A 35/7

Nr. Crt	Nr cadastral Nr. topografic	Suprafața* (mp)	Observații / Referințe
A1	29464	Din acte: 0 Masurata: 17.500	Sector cadastral:27 Teren neimprejmuț;

B. Partea II. Proprietari și acte

Inscrieri privitoare la dreptul de proprietate și alte drepturi reale		Referințe
132793 / 22/09/2021		
Act Normativ nr. 17, din 07/03/2014 emis de Parlamentul Romaniei;		
B3	Imobil aflat sub incidenta art.3 alin.(1) din Legea 17/2014 <i>OBSERVATII: pozitie transcrisa din CF 23160/Târgșoru Vechi, inscrisa prin incheierea nr. 18283 din 24/02/2016;</i>	A1
6064 / 16/01/2023		
Act Notarial nr. 87, din 13/01/2023 emis de NP Dan Oliviu Vasilica;		
B7	Intabulare, drept de PROPRIETATEcumparare, dobandit prin Conventie, cota actuala 1/1, cota initiala 1/1 1) SC DON INTERNATIONAL IMPEX SRL, CIF:3648962	A1

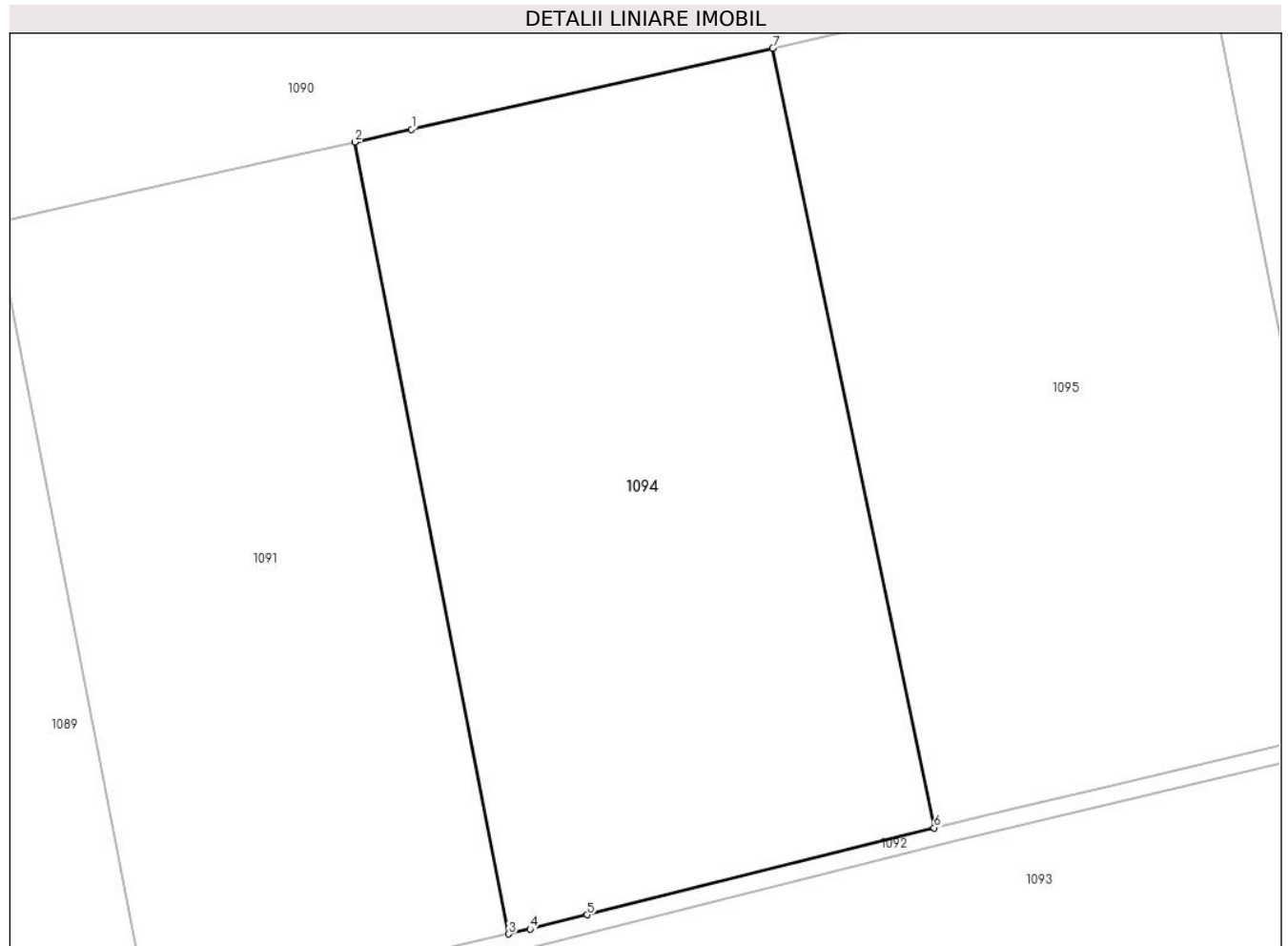
C. Partea III. SARCINI .

Inscrieri privind dezmembramintele dreptului de proprietate, drepturi reale de garanție și sarcini	Referințe
NU SUNT	

Teren

Nr cadastral	Suprafața (mp)*	Observații / Referințe
29464	Din acte: 0 Masurata: 17.500	

* Suprafața este determinată în planul de proiecție Stereo 70.



Date referitoare la teren

Crt	Categorie folosință	Intravilan	Suprafața (mp)	Tarla	Parcelă	Nr. topo	Observații / Referințe
1	arabil	NU	17.500	9	35/7	-	

Lungime Segmente

1) Valorile lungimilor segmentelor sunt obținute din proiecție în plan.

Punct început	X / Y	Punct sfârșit	X / Y	Lungime segment (** (m)
1	572.560,202 377.048,89	2	572.547,499 377.046,045	13.018
2	572.547,499 377.046,045	3	572.582,04 376.868,336	181.035
3	572.582,04 376.868,336	4	572.586,816 376.869,423	4.898
4	572.586,816 376.869,423	5	572.599,637 376.872,632	13.216

Punct început	X / Y	Punct sfârșit	X / Y	Lungime segment (** (m)
5	572.599,637 376.872,632	6	572.677,6 376.892,148	80.369
6	572.677,6 376.892,148	7	572.641,39 377.067,079	178.639
7	572.641,39 377.067,079	1	572.560,202 377.048,89	83.201

** Lungimile segmentelor sunt determinate în planul de proiecție Stereo 70 și sunt rotunjite la 1 milimetru.

*** Distanța dintre puncte este formată din segmente cumulate ce sunt mai mici decât valoarea 1 milimetru.

**DATE DESPRE IMOBILUL NR. 1095**

Oficiul de Cadastru și Publicitate Imobiliară PRAHOVA
Biroul de Cadastru și Publicitate Imobiliară Ploiești

A. Partea I. Descrierea imobilului

TEREN Extravilan

Adresa: Jud. Prahova, T 9 ; A 35/6/1 ; A 35/7

Nr. Crt	Nr cadastral Nr. topografic	Suprafața* (mp)	Observații / Referințe
A1	29463	Din acte: 0 Masurata: 17.500	Sector cadastral:27 Teren neimprejmut;

B. Partea II. Proprietari și acte

Inscrieri privitoare la dreptul de proprietate și alte drepturi reale		Referințe
132793 / 22/09/2021		
Act Normativ nr. 17, din 07/03/2014 emis de Parlamentul Romaniei;		
B3	Imobil aflat sub incidenta art.3 alin.(1) din Legea 17/2014 <i>OBSERVATII: pozitie transcrisa din CF 23160/Târgșoru Vechi, inscrisa prin incheierea nr. 18283 din 24/02/2016;</i>	A1
Act Notarial nr. 1634, din 21/09/2021 emis de Barbu Floarea;		
B6	Intabulare, drept de PROPRIETATEpartaj, dobandit prin Conventie, cota actuala 1/1, cota initiala 1/1 1) BAZAVAN MIHAI-MARIAN	A1

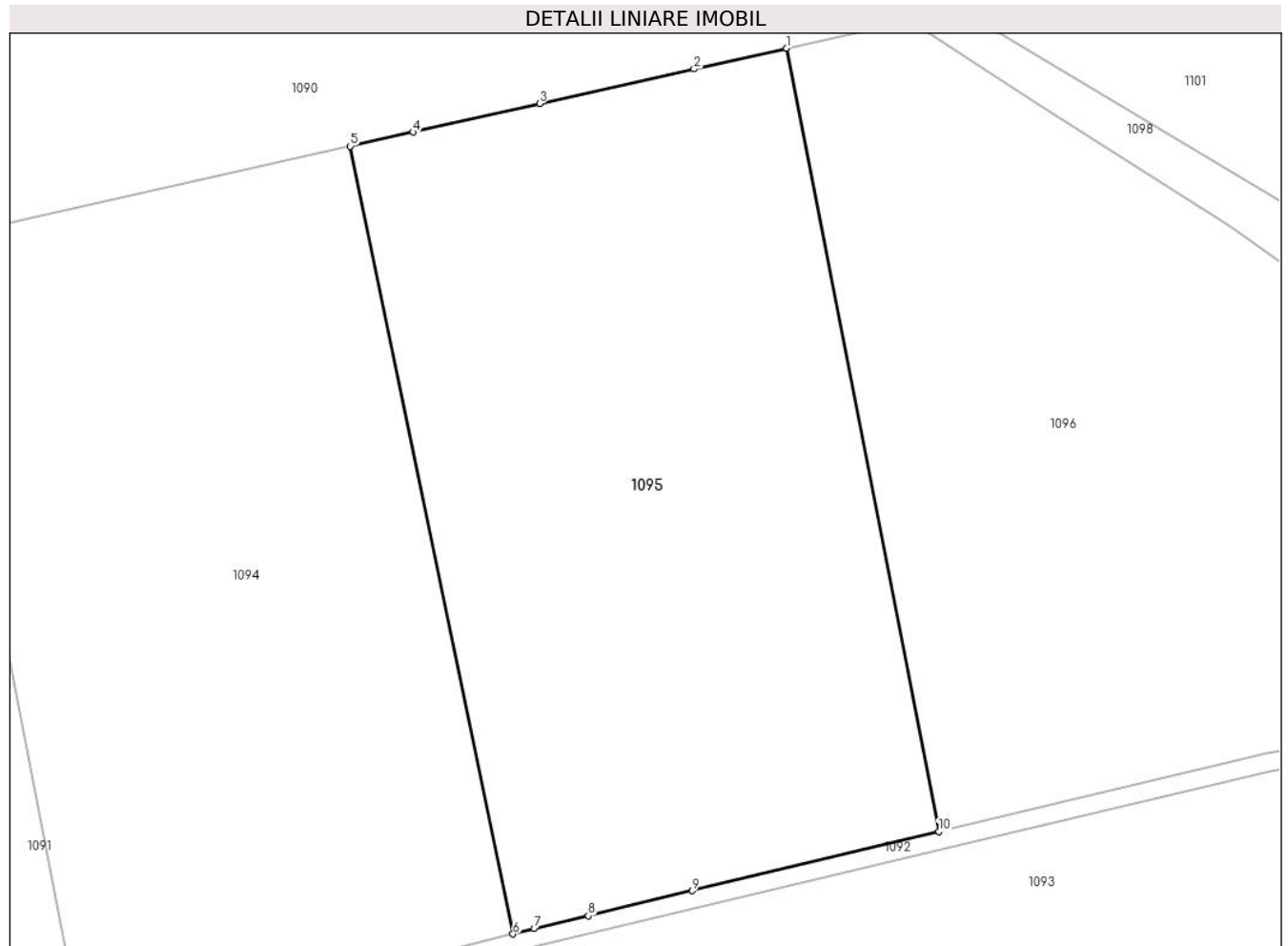
C. Partea III. SARCINI .

Inscrieri privind dezmembramintele dreptului de proprietate, drepturi reale de garanție și sarcini	Referințe
NU SUNT	

Teren

Nr cadastral	Suprafața (mp)*	Observații / Referințe
29463	Din acte: 0 Masurata: 17.500	

* Suprafața este determinată în planul de proiecție Stereo 70.



Date referitoare la teren

Crt	Categorie folosință	Intra vilan	Suprafața (mp)	Tarla	Parcelă	Nr. topo	Observații / Referințe
1	arabil	NU	17.500	9	35/6/1	-	

Lungime Segmente

1) Valorile lungimilor segmentelor sunt obținute din proiecție în plan.

Punct început	X / Y	Punct sfârșit	X / Y	Lungime segment (** (m)
1	572.738,454 377.088,825	2	572.717,85 377.084,209	21.115
2	572.717,85 377.084,209	3	572.683,499 377.076,513	35.203
3	572.683,499 377.076,513	4	572.655,384 377.070,214	28.812
4	572.655,384 377.070,214	5	572.641,39 377.067,079	14.341

Punct început	X / Y	Punct sfârșit	X / Y	Lungime segment (** (m)
5	572.641,39 377.067,079	6	572.677,6 376.892,148	178.639
6	572.677,6 376.892,148	7	572.682,359 376.893,339	4.906
7	572.682,359 376.893,339	8	572.694,317 376.896,2	12.295
8	572.694,317 376.896,2	9	572.717,469 376.901,739	23.805
9	572.717,469 376.901,739	10	572.772,268 376.914,85	56.346
10	572.772,268 376.914,85	1	572.738,454 377.088,825	177.231

** Lungimile segmentelor sunt determinate în planul de proiecție Stereo 70 și sunt rotunjite la 1 milimetru.

*** Distanța dintre puncte este formată din segmente cumulate ce sunt mai mici decât valoarea 1 milimetru.

**DATE DESPRE IMOBILUL NR. 1096**

Oficiul de Cadastru și Publicitate Imobiliară PRAHOVA
Biroul de Cadastru și Publicitate Imobiliară Ploiești

A. Partea I. Descrierea imobilului

TEREN Extravilan

Adresa: Jud. Prahova

Nr. Crt	Nr cadastral Nr. topografic	Suprafața* (mp)	Observații / Referințe
A1		15.000	Sector cadastral:27 Teren neimprejmuit;

B. Partea II. Proprietari și acte

Inscrieri privitoare la dreptul de proprietate și alte drepturi reale	Referințe
/	
Act Administrativ nr. 116197, din 15/09/2005 emis de CJSDPAT PRAHOVA;	
B1	A1
Intabulare, drept de PROPRIETATE, dobandit prin Reconstituire, cota actuala 1/1, cota initiala 1/1 1) CHILAN AURICA, Lipsă CNP.	

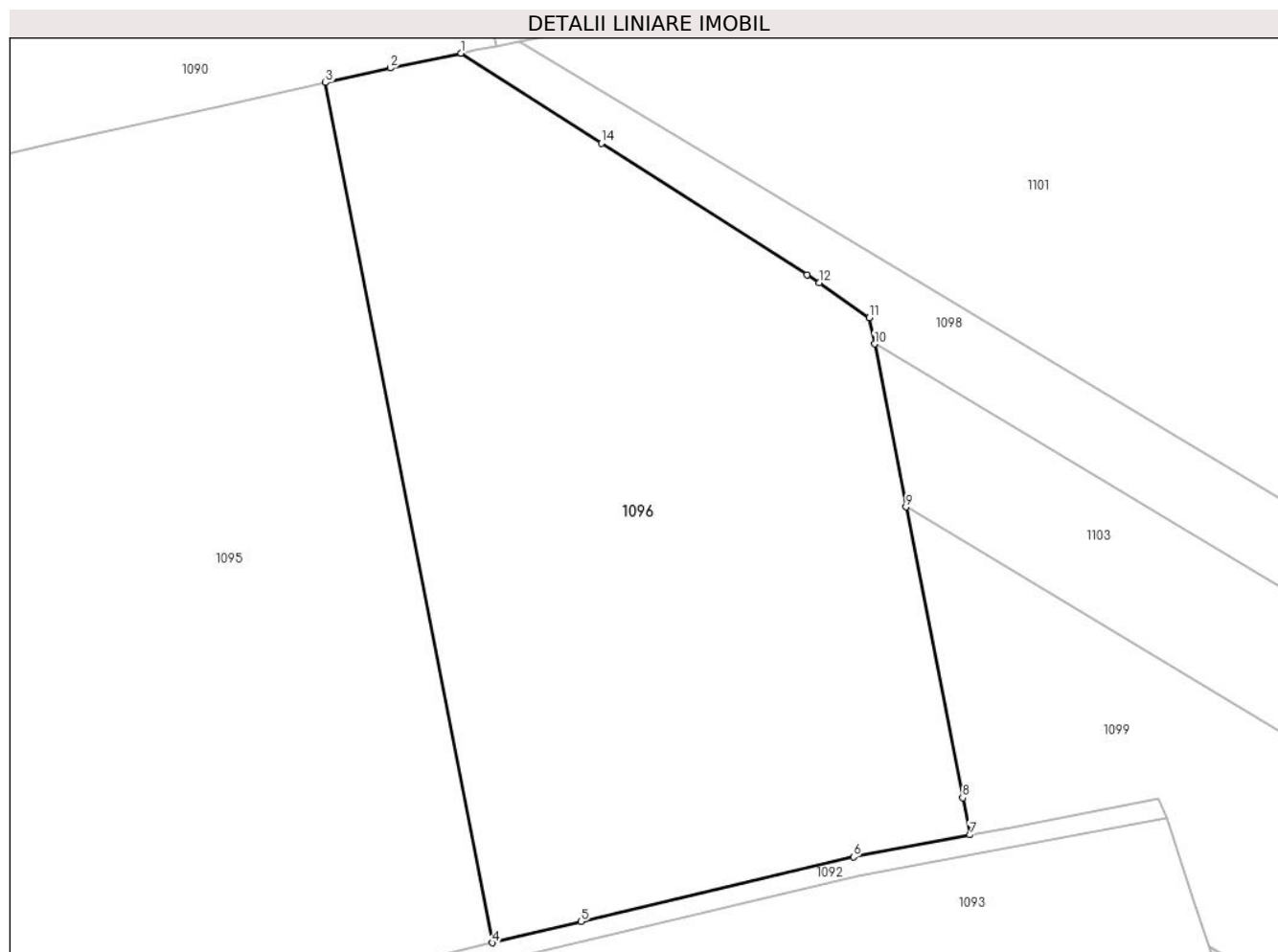
C. Partea III. SARCINI .

Inscrieri privind dezmembramintele dreptului de proprietate, drepturi reale de garanție și sarcini	Referințe
NU SUNT	

Teren

Nr cadastral	Suprafața (mp)*	Observații / Referințe
	15.000	

* Suprafața este determinată în planul de proiecție Stereo 70.



Date referitoare la teren

Crt	Categorie folosință	Intravilan	Suprafața (mp)	Tarla	Parcelă	Nr. topo	Observații / Referințe
1	arabil	NU	15.000	9	35/6	-	

Lungime Segmente

1) Valorile lungimilor segmentelor sunt obținute din proiecție în plan.

Punct început	X / Y	Punct sfârșit	X / Y	Lungime segment (** (m)
1	572.765,858 377.094,768	2	572.751,534 377.091,755	14.637
2	572.751,534 377.091,755	3	572.738,454 377.088,825	13.404
3	572.738,454 377.088,825	4	572.772,268 376.914,85	177.231
4	572.772,268 376.914,85	5	572.790,156 376.919,13	18.393
5	572.790,156 376.919,13	6	572.845,302 376.932,237	56.682

Punct început	X / Y	Punct sfârșit	X / Y	Lungime segment (** (m)
6	572.845,302 376.932,237	7	572.868,85 376.936,676	23.963
7	572.868,85 376.936,676	8	572.867,395 376.944,164	7.628
8	572.867,395 376.944,164	9	572.855,96 377.002,994	59.931
9	572.855,96 377.002,994	10	572.849,553 377.035,959	33.582
10	572.849,553 377.035,959	11	572.848,522 377.041,265	5.405
11	572.848,522 377.041,265	12	572.838,375 377.048,326	12.362
12	572.838,375 377.048,326	13	572.835,891 377.049,917	2.95
13	572.835,891 377.049,917	14	572.794,272 377.076,571	49.422
14	572.794,272 377.076,571	1	572.765,858 377.094,768	33.741

** Lungimile segmentelor sunt determinate în planul de proiecție Stereo 70 și sunt rotunjite la 1 milimetru.

*** Distanța dintre puncte este formată din segmente cumulate ce sunt mai mici decât valoarea 1 milimetru.

**DATE DESPRE IMOBILUL NR. 1097**

Oficiul de Cadastru și Publicitate Imobiliară PRAHOVA
 Biroul de Cadastru și Publicitate Imobiliară Ploiești

A. Partea I. Descrierea imobilului

TEREN Extravilan

Adresa: Jud. Prahova

Nr. Crt	Nr cadastral Nr. topografic	Suprafața* (mp)	Observații / Referințe
A1		8.848	Sector cadastral:27 Teren neimprejmuit;

B. Partea II. Proprietari și acte

Inscrieri privitoare la dreptul de proprietate și alte drepturi reale		Referințe
/		
Act Administrativ nr. 206450, din 01/03/2010 emis de CJSDPAT PRAHOVA;		
B1	Intabulare, drept de PROPRIETATE, dobandit prin Reconstituire, cota actuala 1/1, cota initiala 1/1 1) MATEI MARIA, Lipsă CNP. 2) TUDOR GABRIELA 3) MATEI ISPAS, Lipsă CNP. 4) MATEI VIORICA	A1

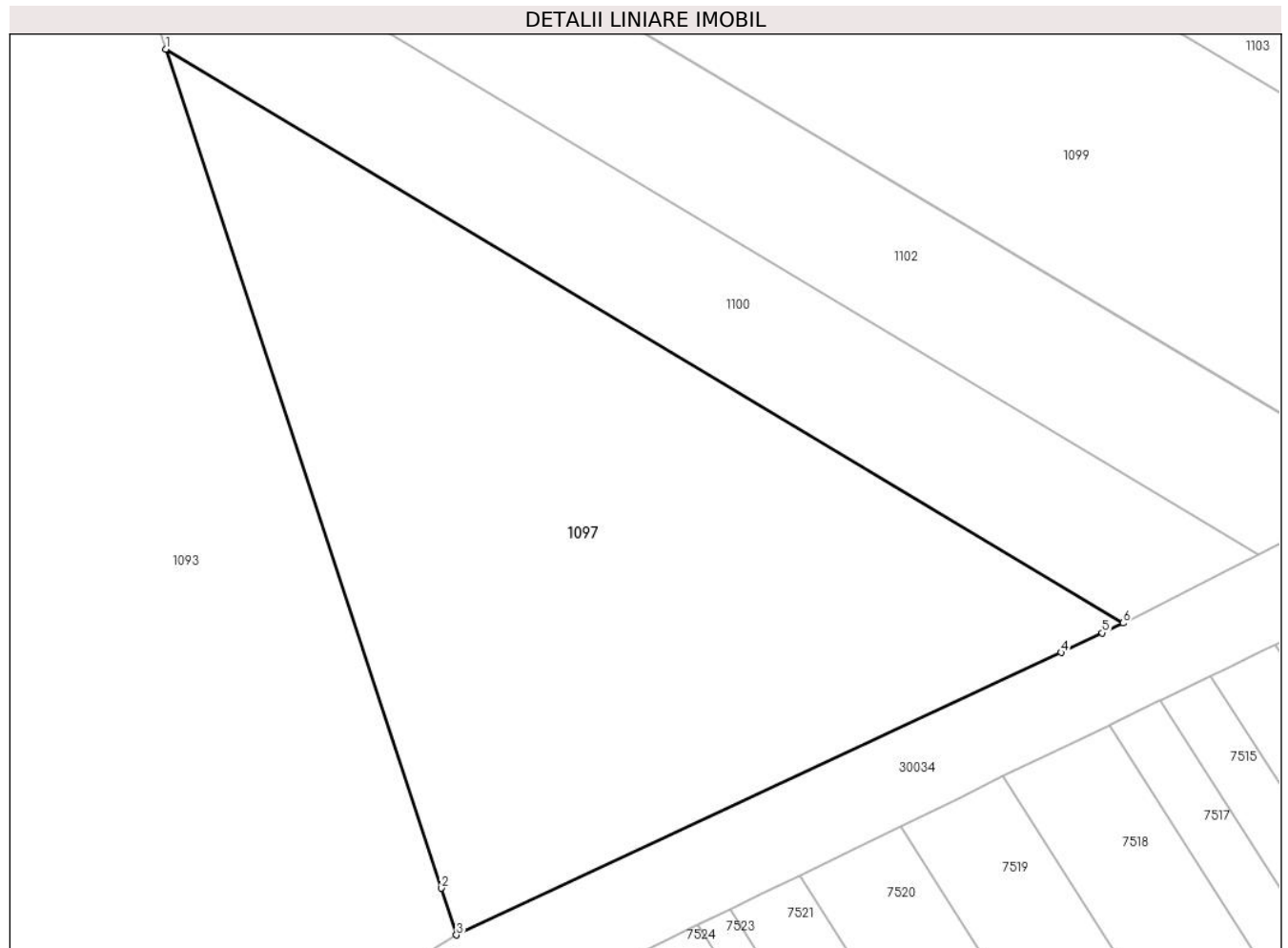
C. Partea III. SARCINI .

Inscrieri privind dezmembramintele dreptului de proprietate, drepturi reale de garanție și sarcini	Referințe
NU SUNT	

Teren

Nr cadastral	Suprafața (mp)*	Observații / Referințe
	8.848	

* Suprafața este determinată în planul de proiecție Stereo 70.



Date referitoare la teren

Crt	Categorie folosință	Intravilan	Suprafața (mp)	Tarla	Parcelă	Nr. topo	Observații / Referințe
1	arabil	NU	8.848	9	35/4/2/1	-	

Lungime Segmente

1) Valorile lungimilor segmentelor sunt obținute din proiecție în plan.

Punct început	X / Y	Punct sfârșit	X / Y	Lungime segment (** (m)
1	572.937,323 376.853,346	2	572.981,785 376.718,228	142.245
2	572.981,785 376.718,228	3	572.984,21 376.710,675	7.933
3	572.984,21 376.710,675	4	573.081,728 376.756,174	107.61
4	573.081,728 376.756,174	5	573.088,368 376.759,328	7.351
5	573.088,368 376.759,328	6	573.091,723 376.760,922	3.714

Punct început	X / Y	Punct sfârșit	X / Y	Lungime segment (** (m)
6	573.091,723 376.760,922	1	572.937,323 376.853,346	179.949

** Lungimile segmentelor sunt determinate în planul de proiecție Stereo 70 și sunt rotunjite la 1 milimetru.

*** Distanța dintre puncte este formată din segmente cumulate ce sunt mai mici decât valoarea 1 milimetru.

**DATE DESPRE IMOBILUL NR. 1098**

Oficiul de Cadastru și Publicitate Imobiliară PRAHOVA
Biroul de Cadastru și Publicitate Imobiliară Ploiești

A. Partea I. Descrierea imobilului

TEREN Extravilan

Adresa: Jud. Prahova

Nr. Crt	Nr cadastral Nr. topografic	Suprafața* (mp)	Observații / Referințe
A1		7.500	Sector cadastral:27 Teren neimprejmut;

B. Partea II. Proprietari și acte

Inscrieri privitoare la dreptul de proprietate și alte drepturi reale		Referințe
/		
Act Administrativ nr. 255, din 18/12/2002 emis de CJSDPAT PRAHOVA;		
B1	Intabulare, drept de PROPRIETATE, dobandit prin Reconstituire, cota actuala 1/1, cota initiala 1/1 1) ILIE SMARANDA, Lipsă CNP. 2) ALECU ANICA, Lipsă CNP. 3) SAMOILA STOICA, Lipsă CNP. 4) SAMOILA MIHAI, Lipsă CNP. 5) SAMOILA CONSTANTIN, Lipsă CNP. 6) FURTUNA ELENA, Lipsă CNP.	A1

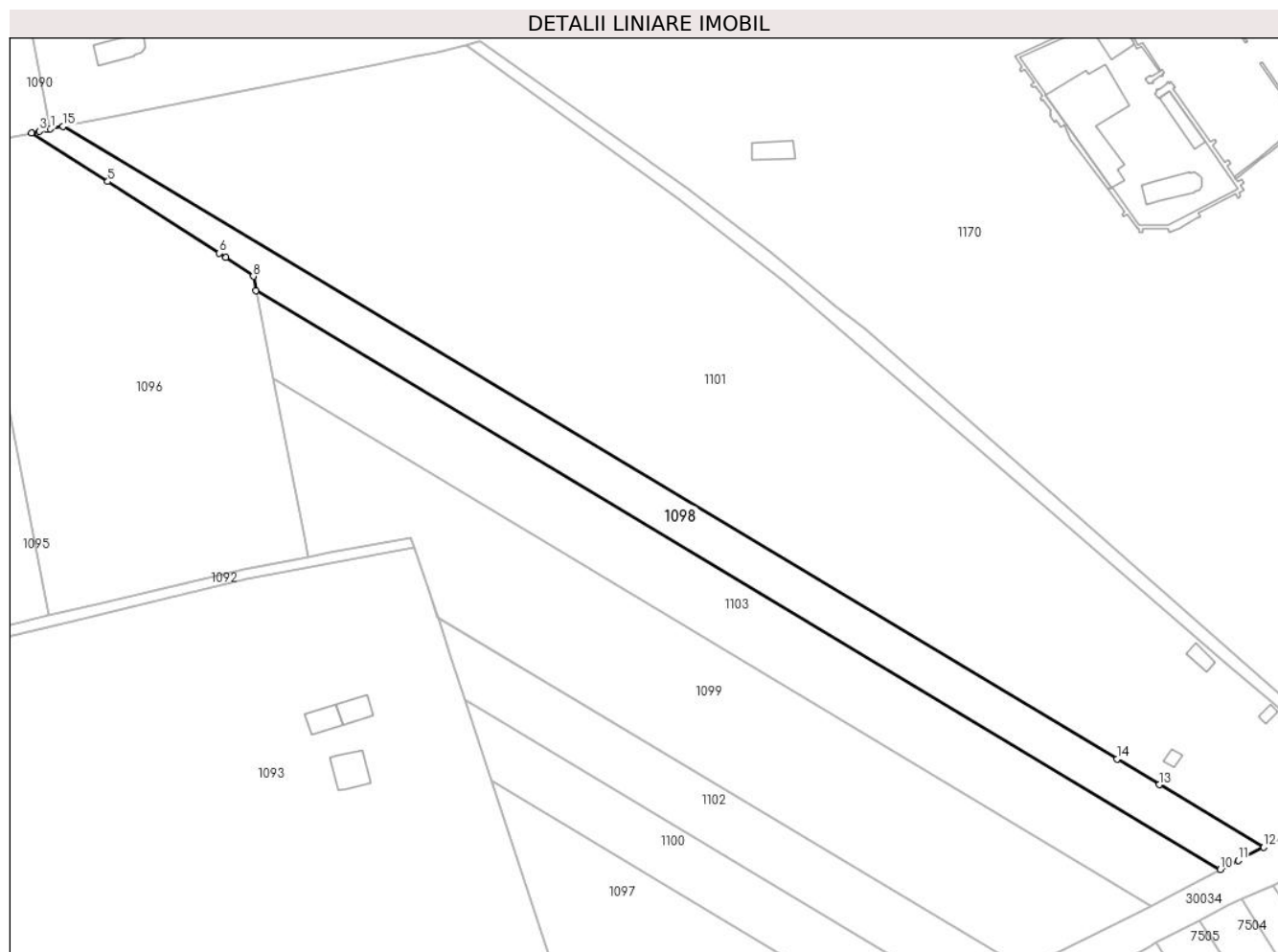
C. Partea III. SARCINI .

Inscrieri privind dezmembramintele dreptului de proprietate, drepturi reale de garanție și sarcini	Referințe
NU SUNT	

Teren

Nr cadastral	Suprafața (mp)*	Observații / Referințe
	7.500	

* Suprafața este determinată în planul de proiecție Stereo 70.



Date referitoare la teren

Crt	Categorie folosință	Intra vilan	Suprafața (mp)	Tarla	Parcelă	Nr. topo	Observații / Referințe
1	arabil	NU	4.962	9	35/2	-	
2	arabil	NU	2.538	9	35/2	-	

Lungime Segmente

1) Valorile lungimilor segmentelor sunt obținute din proiecție în plan.

Punct început	X / Y	Punct sfârșit	X / Y	Lungime segment (** (m)
1	572.772,924 377.096,2	2	572.771,443 377.095,9	1.511
2	572.771,443 377.095,9	3	572.768,691 377.095,342	2.808
3	572.768,691 377.095,342	4	572.765,858 377.094,768	2.891
4	572.765,858 377.094,768	5	572.794,272 377.076,571	33.741

Punct început	X / Y	Punct sfârșit	X / Y	Lungime segment (** (m)
5	572.794,272 377.076,571	6	572.835,891 377.049,917	49.422
6	572.835,891 377.049,917	7	572.838,375 377.048,326	2.95
7	572.838,375 377.048,326	8	572.848,522 377.041,265	12.362
8	572.848,522 377.041,265	9	572.849,553 377.035,959	5.405
9	572.849,553 377.035,959	10	573.209,149 376.820,217	419.349
10	573.209,149 376.820,217	11	573.215,737 376.823,646	7.427
11	573.215,737 376.823,646	12	573.225,288 376.828,54	10.732
12	573.225,288 376.828,54	13	573.186,393 376.851,875	45.358
13	573.186,393 376.851,875	14	573.170,587 376.861,359	18.433
14	573.170,587 376.861,359	15	572.777,612 377.097,127	458.275
15	572.777,612 377.097,127	1	572.772,924 377.096,2	4.779

** Lungimile segmentelor sunt determinate în planul de proiecție Stereo 70 și sunt rotunjite la 1 milimetru.

*** Distanța dintre puncte este formată din segmente cumulate ce sunt mai mici decât valoarea 1 milimetru.

**DATE DESPRE IMOBILUL NR. 1099**

Oficiul de Cadastru și Publicitate Imobiliară PRAHOVA
Biroul de Cadastru și Publicitate Imobiliară Ploiești

A. Partea I. Descrierea imobilului

TEREN Extravilan

Adresa: Jud. Prahova

Nr. Crt	Nr cadastral Nr. topografic	Suprafața* (mp)	Observații / Referințe
A1		15.000	Sector cadastral:27 Teren neimprejmuit;

B. Partea II. Proprietari și acte

Inscrieri privitoare la dreptul de proprietate și alte drepturi reale	Referințe
/	
Act Administrativ nr. 114523, din 02/09/2004 emis de CJSDPAT PRAHOVA;	
B1	A1
Intabulare, drept de PROPRIETATE, dobândit prin Reconstituire, cota actuala 1/1, cota initiala 1/1	
1) BENNING LETITIA ALEXANDRA, Lipsă CNP.	
2) COSTACHE CRISTINA, Lipsă CNP.	
3) COSTACHE OANA, Lipsă CNP.	

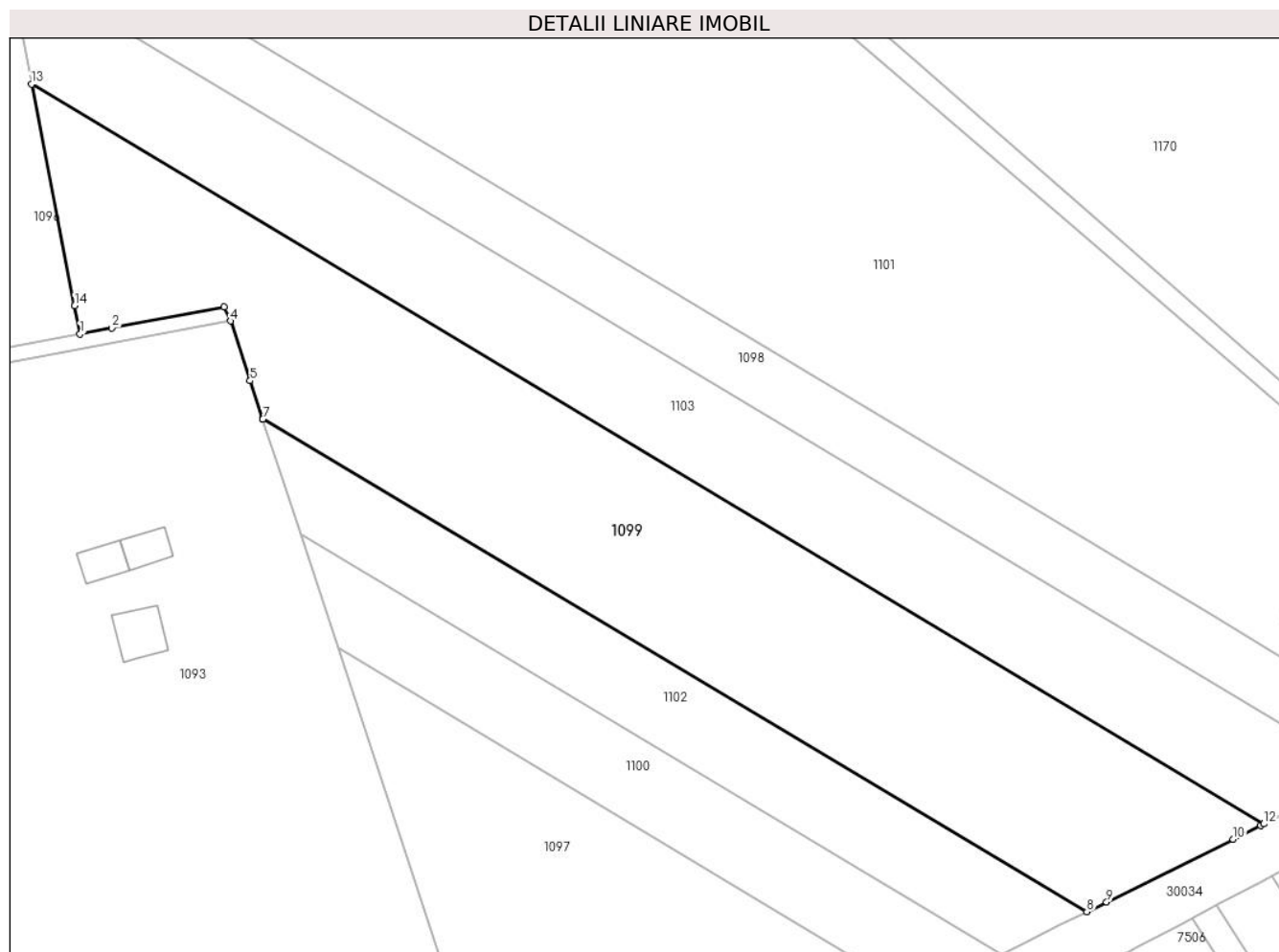
C. Partea III. SARCINI .

Inscrieri privind dezmembramintele dreptului de proprietate, drepturi reale de garanție și sarcini	Referințe
NU SUNT	

Teren

Nr cadastral	Suprafața (mp)*	Observații / Referințe
	15.000	

* Suprafața este determinată în planul de proiecție Stereo 70.



Date referitoare la teren

Crt	Categorie folosință	Intravilan	Suprafața (mp)	Tarla	Parcelă	Nr. topo	Observații / Referințe
1	arabil	NU	15.000	9	35/4	-	

Lungime Segmente

1) Valorile lungimilor segmentelor sunt obținute din proiecție în plan.

Punct început	X / Y	Punct sfârșit	X / Y	Lungime segment (** (m)
1	572.868,85 376.936,676	2	572.877,24 376.938,257	8.538
2	572.877,24 376.938,257	3	572.907,095 376.943,885	30.381
3	572.907,095 376.943,885	4	572.908,766 376.940,13	4.11
4	572.908,766 376.940,13	5	572.913,978 376.924,29	16.675
5	572.913,978 376.924,29	6	572.917,288 376.914,23	10.591

Punct început	X / Y	Punct sfârșit	X / Y	Lungime segment (** (m)
6	572.917,288 376.914,23	7	572.917,345 376.914,056	0.183
7	572.917,345 376.914,056	8	573.136,198 376.783,333	254.922
8	573.136,198 376.783,333	9	573.141,427 376.785,932	5.839
9	573.141,427 376.785,932	10	573.175,048 376.802,639	37.543
10	573.175,048 376.802,639	11	573.182,396 376.806,291	8.205
11	573.182,396 376.806,291	12	573.183,16 376.806,688	0.861
12	573.183,16 376.806,688	13	572.855,96 377.002,994	381.57
13	572.855,96 377.002,994	14	572.867,395 376.944,164	59.931
14	572.867,395 376.944,164	1	572.868,85 376.936,676	7.628

** Lungimile segmentelor sunt determinate în planul de proiecție Stereo 70 și sunt rotunjite la 1 milimetru.

*** Distanța dintre puncte este formată din segmente cumulate ce sunt mai mici decât valoarea 1 milimetru.

**DATE DESPRE IMOBILUL NR. 1100**

Oficiul de Cadastru și Publicitate Imobiliară PRAHOVA
Biroul de Cadastru și Publicitate Imobiliară Ploiești

A. Partea I. Descrierea imobilului

TEREN Extravilan

Adresa: Jud. Prahova

Nr. Crt	Nr cadastral Nr. topografic	Suprafața* (mp)	Observații / Referințe
A1	25841	Din acte: 4.122 Masurata: 4.121	Sector cadastral:27 Teren neimprejmut;

B. Partea II. Proprietari și acte

Inscrieri privitoare la dreptul de proprietate și alte drepturi reale		Referințe
39072 / 07/06/2013		
Act Notarial nr. 1466, din 06/06/2013 emis de NP MEIROSU CARMEN;		
B2	Intabulare, drept de PROPRIETATEcumparare ca bun comun, dobandit prin Conventie, cota actuala 1/1, cota initiala 1/1 1) SOARE CARMEN 2) SOARE VIRGIL	A1
18433 / 24/02/2016		
Act Normativ nr. 17, din 07/03/2014 emis de Parlamentul Romaniei;		
B3	Imobil aflat sub incidenta art.3 alin.(1) din Legea 17/2014	A1

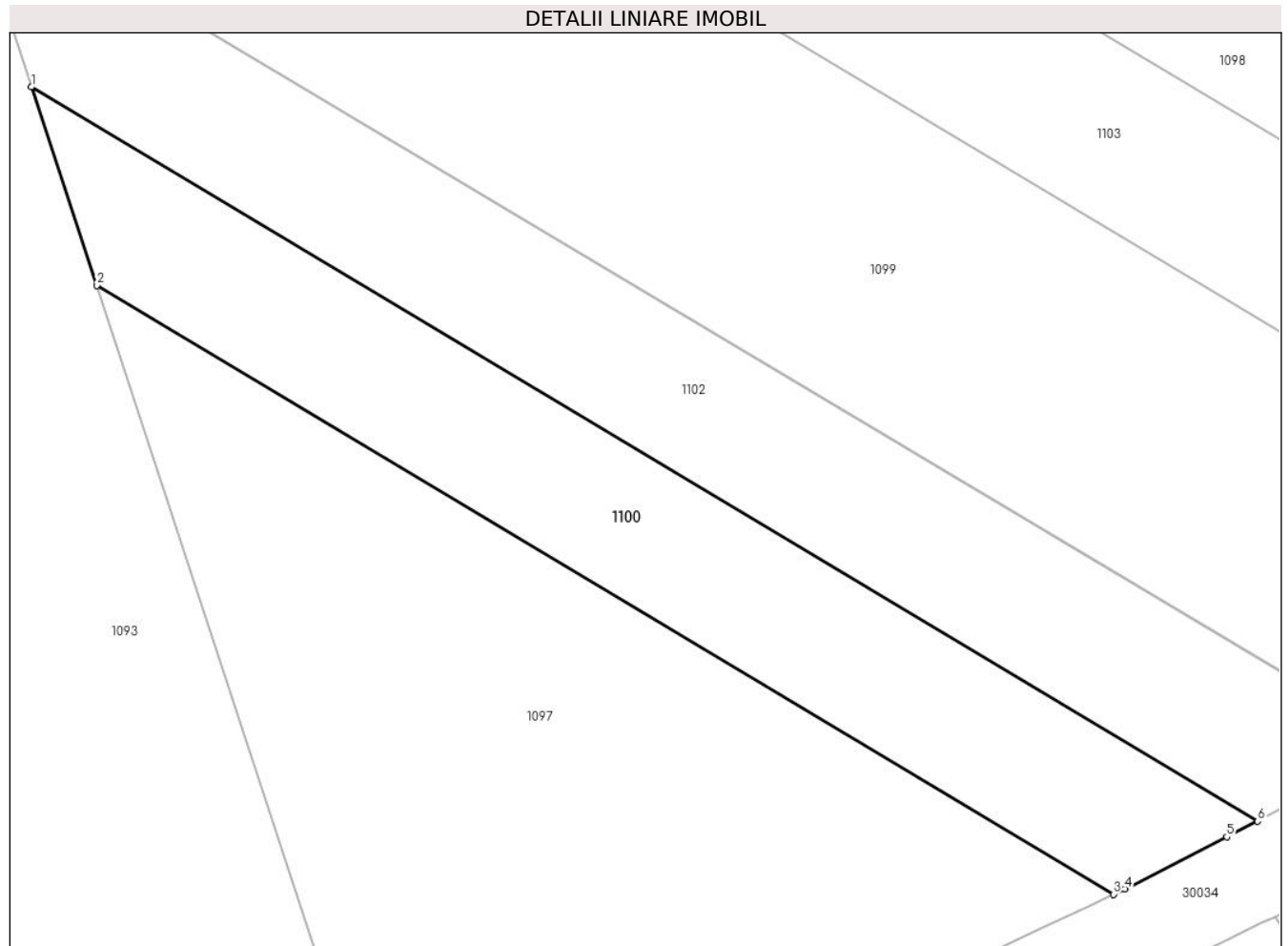
C. Partea III. SARCINI .

Inscrieri privind dezmembramintele dreptului de proprietate, drepturi reale de garanție și sarcini	Referințe
NU SUNT	

Teren

Nr cadastral	Suprafața (mp)*	Observații / Referințe
25841	Din acte: 4.122 Masurata: 4.121	

* Suprafața este determinată în planul de proiecție Stereo 70.



Date referitoare la teren

Crt	Categorie folosință	Intra vilan	Suprafața (mp)	Tarla	Parcelă	Nr. topo	Observații / Referințe
1	arabil	NU	4.121	9	35/4/2/1	-	

Lungime Segmente

1) Valorile lungimilor segmentelor sunt obținute din proiecție în plan.

Punct început	X / Y	Punct sfârșit	X / Y	Lungime segment (** (m)
1	572.927,408 376.883,476	2	572.937,323 376.853,346	31.719
2	572.937,323 376.853,346	3	573.091,723 376.760,922	179.949
3	573.091,723 376.760,922	4	573.093,44 376.761,737	1.901
4	573.093,44 376.761,737	5	573.108,917 376.769,632	17.374
5	573.108,917 376.769,632	6	573.113,601 376.772,021	5.258

Punct început	X / Y	Punct sfârșit	X / Y	Lungime segment (** (m)
6	573.113,601 376.772,021	1	572.927,408 376.883,476	217.002

** Lungimile segmentelor sunt determinate în planul de proiecție Stereo 70 și sunt rotunjite la 1 milimetru.

*** Distanța dintre puncte este formată din segmente cumulate ce sunt mai mici decât valoarea 1 milimetru.

**DATE DESPRE IMOBILUL NR. 1101**

Oficiul de Cadastru și Publicitate Imobiliară PRAHOVA
Biroul de Cadastru și Publicitate Imobiliară Ploiești

A. Partea I. Descrierea imobilului

TEREN Extravilan

Adresa: Jud. Prahova

Nr. Crt	Nr cadastral Nr. topografic	Suprafața* (mp)	Observații / Referințe
A1		Din acte: 0 Masurata: 37.714	Sector cadastral:27 Teren neimprejmuit;

B. Partea II. Proprietari și acte

Inscrieri privitoare la dreptul de proprietate și alte drepturi reale		Referințe
/		
Act Normativ nr. 7, din 13/03/1996 emis de PARLAMENTUL ROMANIEI;		
B1	Intabulare, drept de PROPRIETATE, dobandit prin Lege, cota actuala 1/1, cota initiala 1/1 1) UAT TÂRGȘORU-VECHI, CIF:999999999999, Teren la dispozitia comisiei locale de fond funciar in baza Legii 7/1996	A1

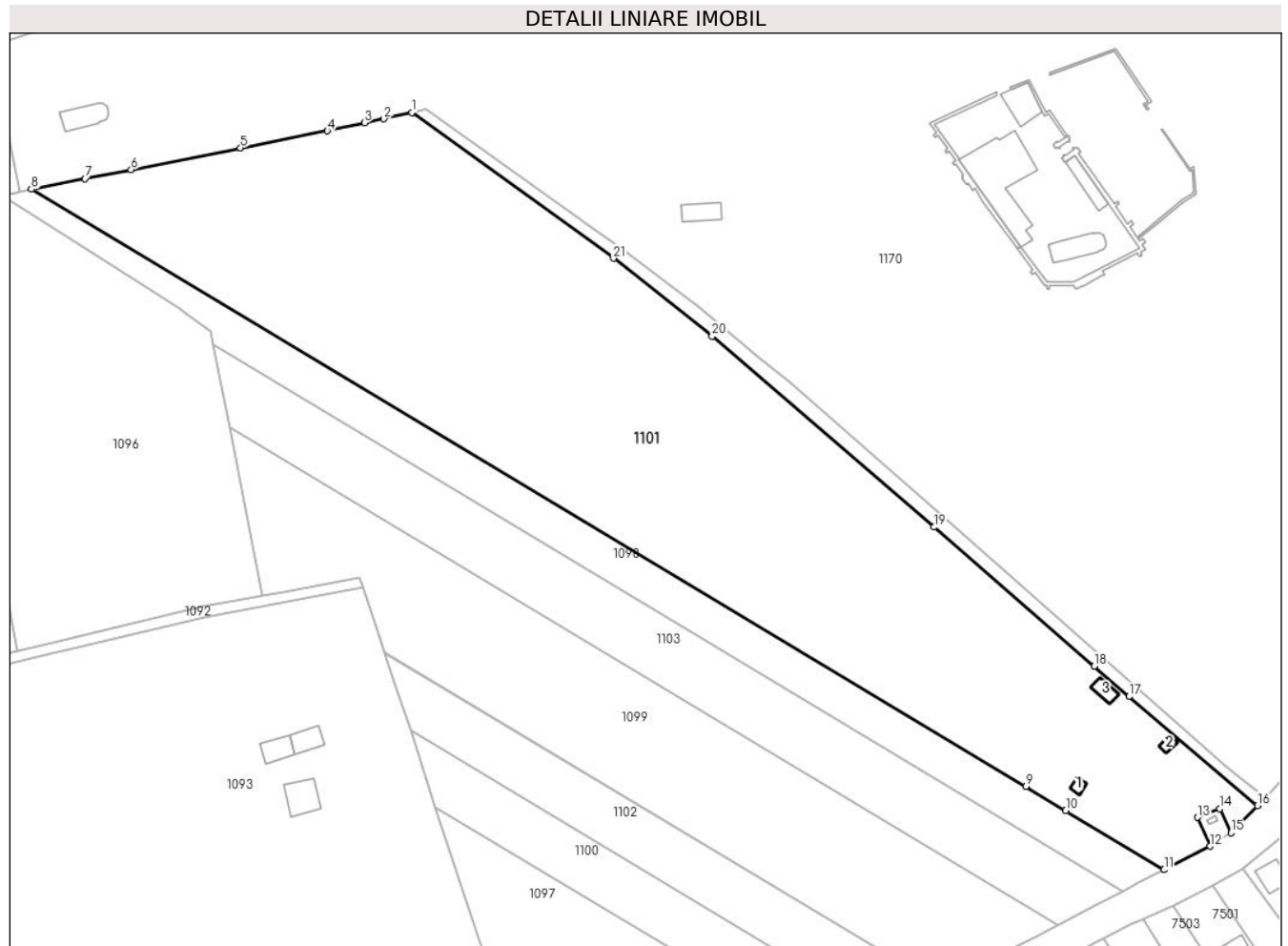
C. Partea III. SARCINI .

Inscrieri privind dezmembramintele dreptului de proprietate, drepturi reale de garanție și sarcini	Referințe
NU SUNT	

Teren

Nr cadastral	Suprafața (mp)*	Observații / Referințe
	Din acte: 0 Masurata: 37.714	

* Suprafața este determinată în planul de proiecție Stereo 70.



Date referitoare la teren

Crt	Categorie folosință	Intra vilan	Suprafața (mp)	Tarla	Parcelă	Nr. topo	Observații / Referințe
1	curți constructii	NU	3.534	9	35/1	-	
2	arabil	NU	34.180	9	35/1	-	

Date referitoare la construcții

Crt	Număr	Destinație construcție	Supraf. (mp)	Situație juridică	Observații / Referințe
A1.1		constructii anexa	26	Fara acte	Nr. niveluri:1; S. construita la sol:26 mp; S. construita desfasurata:26 mp; Constructie anexa, regim de inaltime P
A1.2		constructii anexa	25	Fara acte	Nr. niveluri:1; S. construita la sol:25 mp; S. construita desfasurata:25 mp; Constructie anexa, regim de inaltime P
A1.3		constructii anexa	52	Fara acte	Nr. niveluri:1; S. construita la sol:52 mp; S. construita desfasurata:52 mp; Constructie anexa, regim de inaltime P

Lungime Segmente

1) Valorile lungimilor segmentelor sunt obținute din proiecție în plan.

Punct început	X / Y	Punct sfârșit	X / Y	Lungime segment (** (m)
1	572.927,944 377.127,483	2	572.916,896 377.124,91	11.344
3	572.909,267 377.123,371	4	572.894,582 377.120,145	15.035
5	572.860,266 377.113,469	6	572.816,973 377.104,889	44.135
7	572.798,785 377.101,314	8	572.777,612 377.097,127	21.583
9	573.170,587 376.861,359	10	573.186,393 376.851,875	18.433
11	573.225,288 376.828,54	12	573.243,433 376.837,838	20.389
13	573.238,487 376.849,236	14	573.247,3 376.852,69	9.466
15	573.251,701 376.843,095	16	573.262,198 376.853,859	15.035
17	573.211,435 376.896,908	18	573.197,642 376.908,86	18.251
19	573.134,261 376.963,786	20	573.046,58 377.039,141	115.613
21	573.007,573 377.069,839	1	572.927,944 377.127,483	98.304

Punct început	X / Y	Punct sfârșit	X / Y	Lungime segment (** (m)
2	572.916,896 377.124,91	3	572.909,267 377.123,371	7.783
4	572.894,582 377.120,145	5	572.860,266 377.113,469	34.959
6	572.816,973 377.104,889	7	572.798,785 377.101,314	18.536
8	572.777,612 377.097,127	9	573.170,587 376.861,359	458.275
10	573.186,393 376.851,875	11	573.225,288 376.828,54	45.358
12	573.243,433 376.837,838	13	573.238,487 376.849,236	12.425
14	573.247,3 376.852,69	15	573.251,701 376.843,095	10.556
16	573.262,198 376.853,859	17	573.211,435 376.896,908	66.559
18	573.197,642 376.908,86	19	573.134,261 376.963,786	83.869
20	573.046,58 377.039,141	21	573.007,573 377.069,839	49.638

** Lungimile segmentelor sunt determinate în planul de proiecție Stereo 70 și sunt rotunjite la 1 milimetru.

*** Distanța dintre puncte este formată din segmente cumulate ce sunt mai mici decât valoarea 1 milimetru.

**DATE DESPRE IMOBILUL NR. 1102**

Oficiul de Cadastru și Publicitate Imobiliară PRAHOVA
Biroul de Cadastru și Publicitate Imobiliară Ploiești

A. Partea I. Descrierea imobilului

TEREN Extravilan

Adresa: Jud. Prahova

Nr. Crt	Nr cadastral Nr. topografic	Suprafața* (mp)	Observații / Referințe
A1		5.000	Sector cadastral:27 Teren neimprejmut;

B. Partea II. Proprietari și acte

Inscrieri privitoare la dreptul de proprietate și alte drepturi reale	Referințe
/	
Act Administrativ nr. 116192, din 14/09/2005 emis de CJSDPAT PRAHOVA;	
B1	A1
Intabulare, drept de PROPRIETATE, dobandit prin Reconstituire, cota actuala 1/1, cota initiala 1/1	
1) ENE ELENA , Lipsă CNP.	
2) CHILAN AURICA , Lipsă CNP.	
3) PEICIU LUCICA , Lipsă CNP.	
4) BAZAVAN ION , Lipsă CNP.	
5) BAZAVAN MARIAN , Lipsă CNP.	

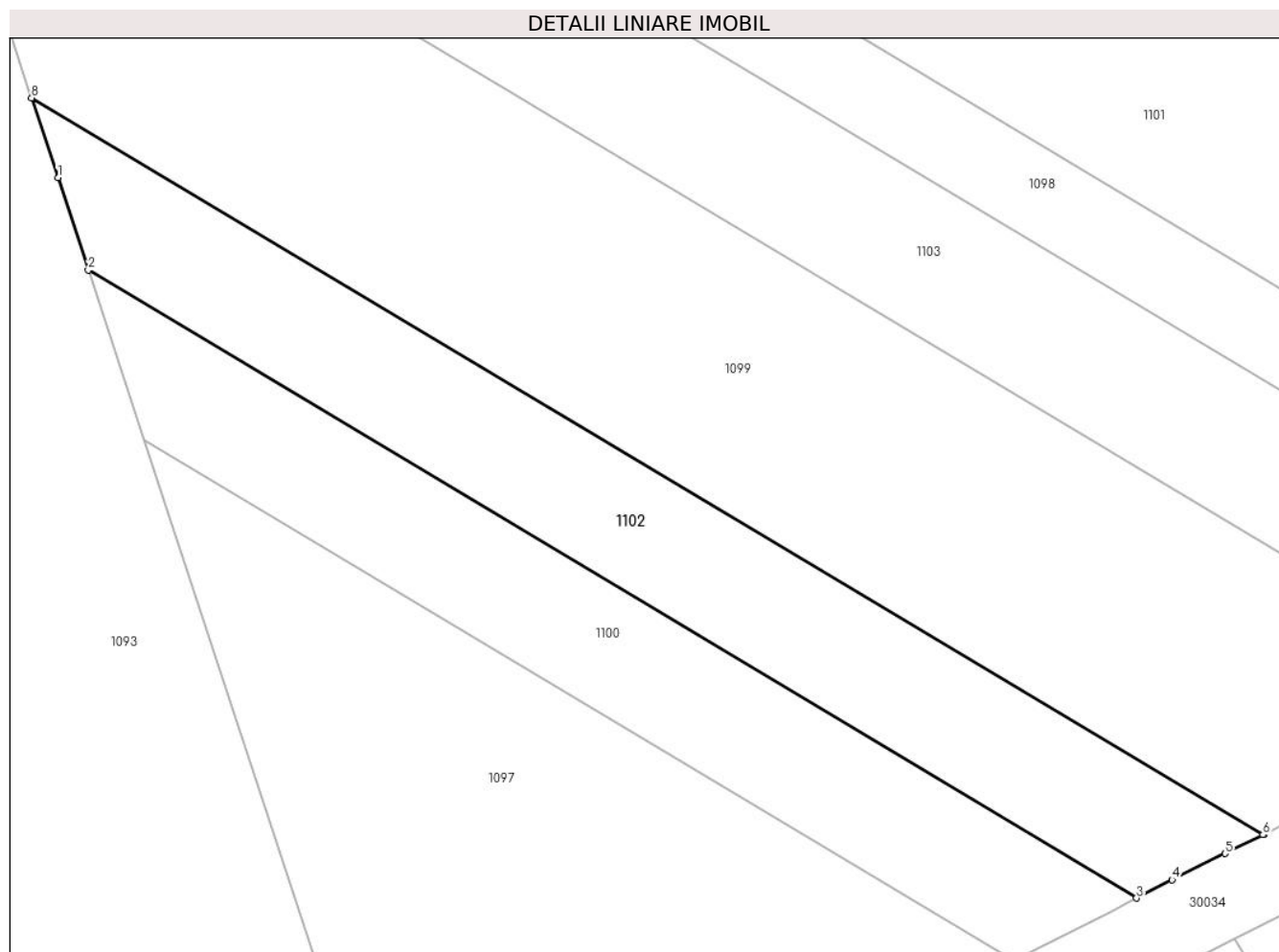
C. Partea III. SARCINI .

Inscrieri privind dezmembramintele dreptului de proprietate, drepturi reale de garanție și sarcini	Referințe
NU SUNT	

Teren

Nr cadastral	Suprafața (mp)*	Observații / Referințe
	5.000	

* Suprafața este determinată în planul de proiecție Stereo 70.



Date referitoare la teren

Crt	Categorie folosință	Intravilan	Suprafața (mp)	Tarla	Parcelă	Nr. topo	Observații / Referințe
1	arabil	NU	5.000	9	35/4/1	-	

Lungime Segmente

1) Valorile lungimilor segmentelor sunt obținute din proiecție în plan.

Punct început	X / Y	Punct sfârșit	X / Y	Lungime segment (** (m)
1	572.922,007 376.899,889	2	572.927,408 376.883,476	17.279
2	572.927,408 376.883,476	3	573.113,601 376.772,021	217.002
3	573.113,601 376.772,021	4	573.119,935 376.775,252	7.11
4	573.119,935 376.775,252	5	573.129,344 376.779,927	10.506
5	573.129,344 376.779,927	6	573.136,068 376.783,269	7.509

Punct început	X / Y	Punct sfârșit	X / Y	Lungime segment (** (m)
6	573.136,068 376.783,269	7	573.136,198 376.783,333	0.145
7	573.136,198 376.783,333	8	572.917,345 376.914,056	254.922
8	572.917,345 376.914,056	1	572.922,007 376.899,889	14.914

** Lungimile segmentelor sunt determinate în planul de proiecție Stereo 70 și sunt rotunjite la 1 milimetru.

*** Distanța dintre puncte este formată din segmente cumulate ce sunt mai mici decât valoarea 1 milimetru.

**DATE DESPRE IMOBILUL NR. 1103**

Oficiul de Cadastru și Publicitate Imobiliară PRAHOVA
Biroul de Cadastru și Publicitate Imobiliară Ploiești

A. Partea I. Descrierea imobilului

TEREN Extravilan

Adresa: Jud. Prahova

Nr. Crt	Nr cadastral Nr. topografic	Suprafața* (mp)	Observații / Referințe
A1		10.000	Sector cadastral:27 Teren neimprejmuit;

B. Partea II. Proprietari și acte

Inscrieri privitoare la dreptul de proprietate și alte drepturi reale	Referințe
/	
Act Administrativ nr. 114522, din 25/06/2003 emis de CJSDPAT PRAHOVA;	
B1	A1
Intabulare, drept de PROPRIETATE, dobandit prin Reconstituire, cota actuala 1/1, cota initiala 1/1 1) NICULESCU MARIA, Lipsă CNP.	

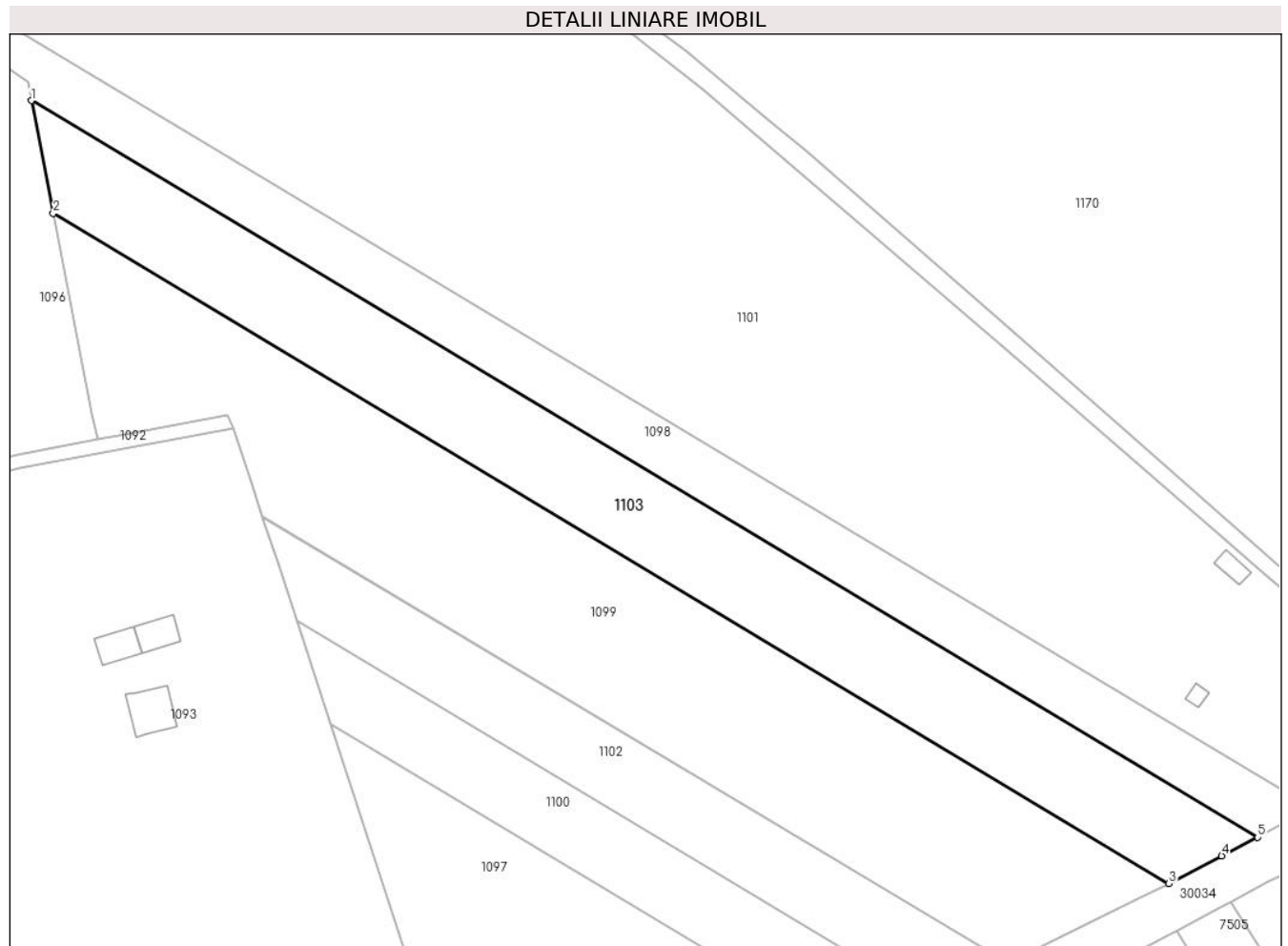
C. Partea III. SARCINI .

Inscrieri privind dezmembramintele dreptului de proprietate, drepturi reale de garanție și sarcini	Referințe
NU SUNT	

Teren

Nr cadastral	Suprafața (mp)*	Observații / Referințe
	10.000	

* Suprafața este determinată în planul de proiecție Stereo 70.



Date referitoare la teren

Crt	Categorie folosință	Intravilan	Suprafața (mp)	Tarla	Parcelă	Nr. topo	Observații / Referințe
1	arabil	NU	10.000	9	35/3	-	

Lungime Segmente

1) Valorile lungimilor segmentelor sunt obținute din proiecție în plan.

Punct început	X / Y	Punct sfârșit	X / Y	Lungime segment (** (m)
1	572.849,553 377.035,959	2	572.855,96 377.002,994	33.582
2	572.855,96 377.002,994	3	573.183,16 376.806,688	381.57
3	573.183,16 376.806,688	4	573.198,638 376.814,745	17.449
4	573.198,638 376.814,745	5	573.209,149 376.820,217	11.85
5	573.209,149 376.820,217	1	572.849,553 377.035,959	419.349

**** Lungimile segmentelor sunt determinate în planul de proiecție Stereo 70 și sunt rotunjite la 1 milimetru.**

***** Distanța dintre puncte este formată din segmente cumulate ce sunt mai mici decât valoarea 1 milimetru.**

**DATE DESPRE IMOBILUL NR. 1104**

Oficiul de Cadastru și Publicitate Imobiliară PRAHOVA
Biroul de Cadastru și Publicitate Imobiliară Ploiești

A. Partea I. Descrierea imobilului

TEREN Extravilan

Adresa: Jud. Prahova, T12 A53/1/3-EXTRAVILAN

Nr. Crt	Nr cadastral Nr. topografic	Suprafața* (mp)	Observații / Referințe
A1	23711	2.697	Sector cadastral:30 Teren neimprijmit;

B. Partea II. Proprietari și acte

Inscrieri privitoare la dreptul de proprietate și alte drepturi reale		Referințe
69838 / 21/11/2011		
Act Notarial nr. 6084, din 18/11/2011 emis de NP POPESCU VIORICA;		
B3	Intabulare, drept de PROPRIETATEcumparare ca bun propriu, dobandit prin Conventie, cota actuala 1/2, cota initiala 1/2 1) ANDREI GEORGE BOGDAN	A1
B4	Intabulare, drept de PROPRIETATEcumparare ca bun propriu, dobandit prin Conventie, cota actuala 1/2, cota initiala 1/2 1) ANDREI CATALIN MARIAN	A1
18315 / 24/02/2016		
Act Normativ nr. 17, din 07/03/2014 emis de Parlamentul Romaniei;		
B5	Imobil aflat sub incidenta art.3 alin.(1) din Legea 17/2014	A1

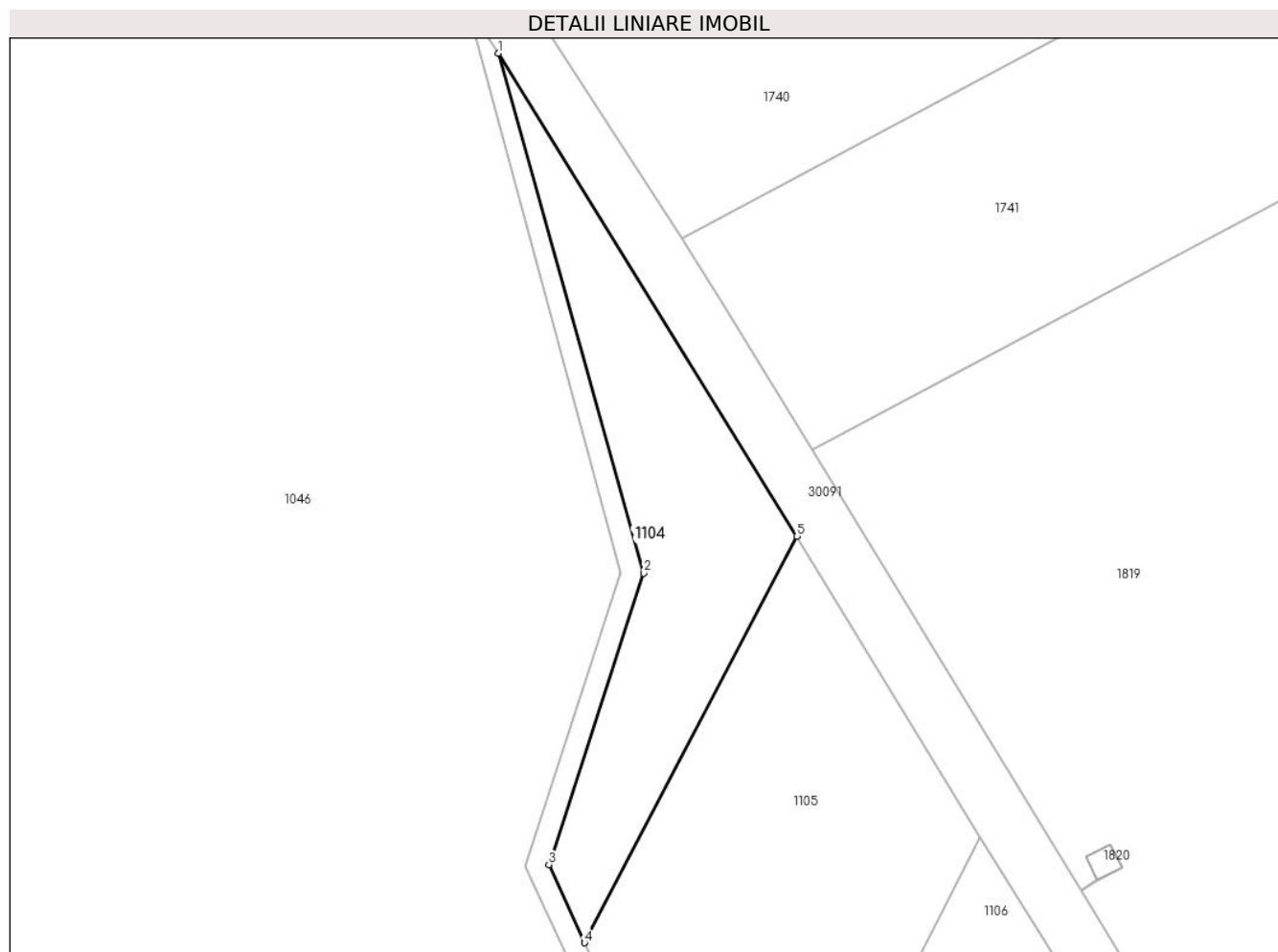
C. Partea III. SARCINI .

Inscrieri privind dezmembramintele dreptului de proprietate, drepturi reale de garanție și sarcini	Referințe
NU SUNT	

Teren

Nr cadastral	Suprafața (mp)*	Observații / Referințe
23711	2.697	

* Suprafața este determinată în planul de proiecție Stereo 70.



Date referitoare la teren

Crt	Categorie folosință	Intra vilan	Suprafața (mp)	Tarla	Parcelă	Nr. topo	Observații / Referințe
1	arabil	NU	2.697	12	53/1/3	-	

Lungime Segmente

1) Valorile lungimilor segmentelor sunt obținute din proiecție în plan.

Punct început	X / Y	Punct sfârșit	X / Y	Lungime segment (** (m)
1	572.512,904 378.822,366	2	572.539,817 378.726,2	99.861
2	572.539,817 378.726,2	3	572.522,257 378.672,22	56.764
3	572.522,257 378.672,22	4	572.528,861 378.657,778	15.88
4	572.528,861 378.657,778	5	572.568,222 378.732,977	84.877
5	572.568,222 378.732,977	1	572.512,904 378.822,366	105.121

**** Lungimile segmentelor sunt determinate în planul de proiecție Stereo 70 și sunt rotunjite la 1 milimetru.**

***** Distanța dintre puncte este formată din segmente cumulate ce sunt mai mici decât valoarea 1 milimetru.**

**DATE DESPRE IMOBILUL NR. 1105**

Oficiul de Cadastru și Publicitate Imobiliară PRAHOVA
Biroul de Cadastru și Publicitate Imobiliară Ploiești

A. Partea I. Descrierea imobilului

TEREN Extravilan

Nr. CF vechi:6142

Nr. cadastral vechi:12231

Adresa: Jud. Prahova

Nr. Crt	Nr cadastral Nr. topografic	Suprafața* (mp)	Observații / Referințe
A1	22809	5.000	Sector cadastral:30 Teren neimprejmuit;

B. Partea II. Proprietari și acte

Inscrieri privitoare la dreptul de proprietate și alte drepturi reale		Referințe
29868 / 27/05/2011		
Act Notarial nr. 1181, din 26/05/2011 emis de NP IONESCU DIANA CRISTINA;		
B2	Intabulare, drept de PROPRIETATEcumparare ca bun comun, dobandit prin Conventie, cota actuala 1/1, cota initiala 1/1 1) CIOBANU ADRIAN 2) CIOBANU MARIA-MERICUTA	A1
18265 / 24/02/2016		
Act Normativ nr. 17, din 07/03/2014 emis de Parlamentul Romaniei;		
B3	Imobil aflat sub incidenta art.3 alin.(1) din Legea 17/2014	A1

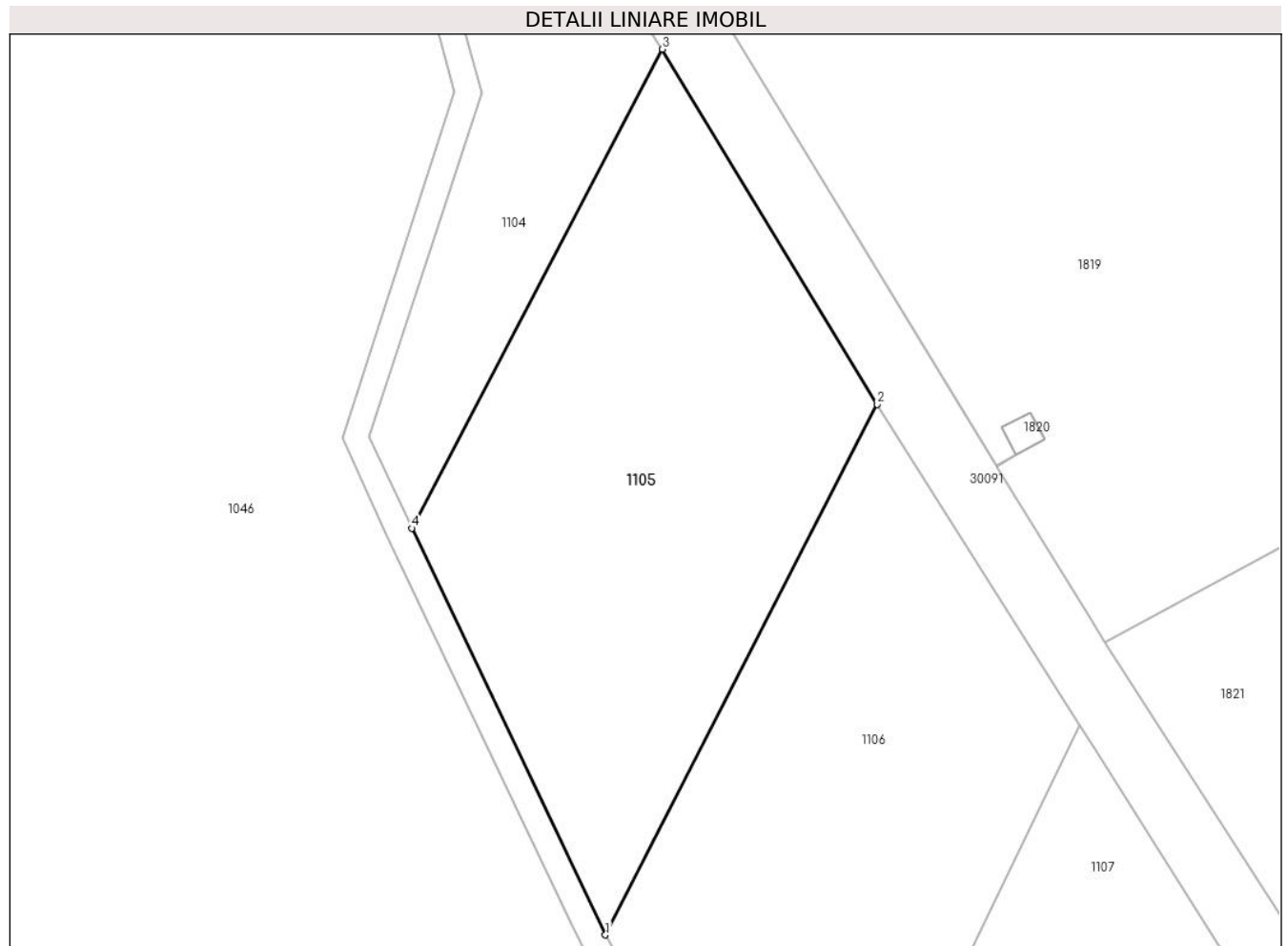
C. Partea III. SARCINI .

Inscrieri privind dezmembramintele dreptului de proprietate, drepturi reale de garanție și sarcini	Referințe
NU SUNT	

Teren

Nr cadastral	Suprafața (mp)*	Observații / Referințe
22809	5.000	

* Suprafața este determinată în planul de proiecție Stereo 70.



Date referitoare la teren

Crt	Categorie folosință	Intra vilan	Suprafața (mp)	Tarla	Parcelă	Nr. topo	Observații / Referințe
1	arabil	NU	5.000	12	53/1/2	-	

Lungime Segmente

1) Valorile lungimilor segmentelor sunt obținute din proiecție în plan.

Punct început	X / Y	Punct sfârșit	X / Y	Lungime segment (** (m)
1	572.559,301 378.593,962	2	572.602,048 378.677,243	93.611
2	572.602,048 378.677,243	3	572.568,222 378.732,977	65.196
3	572.568,222 378.732,977	4	572.528,861 378.657,778	84.877
4	572.528,861 378.657,778	1	572.559,301 378.593,962	70.704

** Lungimile segmentelor sunt determinate în planul de proiecție Stereo 70 și sunt rotunjite la 1 milimetru.

***** Distanţa dintre puncte este formată din segmente cumulate ce sunt mai mici decât valoarea 1 milimetru.**

**DATE DESPRE IMOBILUL NR. 1106**

Oficiul de Cadastru și Publicitate Imobiliară PRAHOVA
Biroul de Cadastru și Publicitate Imobiliară Ploiești

A. Partea I. Descrierea imobilului

TEREN Extravilan

Adresa: Jud. Prahova

Nr. Crt	Nr cadastral Nr. topografic	Suprafața* (mp)	Observații / Referințe
A1		5.000	Sector cadastral:30 Teren neimprejmit;

B. Partea II. Proprietari și acte

Inscrieri privitoare la dreptul de proprietate și alte drepturi reale		Referințe
/		
Act Administrativ nr. 486, din 05/12/2006 emis de CJSDPAT PRAHOVA;		
B1	Intabulare, drept de PROPRIETATE, dobândit prin Reconstituire, cota actuala 1/1, cota initiala 1/1 1) TEODORESCU MARIA, Lipsă CNP. 2) RADULESCU MARIA ELENA, Lipsă CNP. 3) VASILESCU SILVIA, Lipsă CNP. 4) MUSAN MIHAELA, Lipsă CNP. 5) NANU IOSEFINA, Lipsă CNP. 6) ROMEA CANTEMIR, Lipsă CNP. 7) PETRESCU ANA, Lipsă CNP.	A1

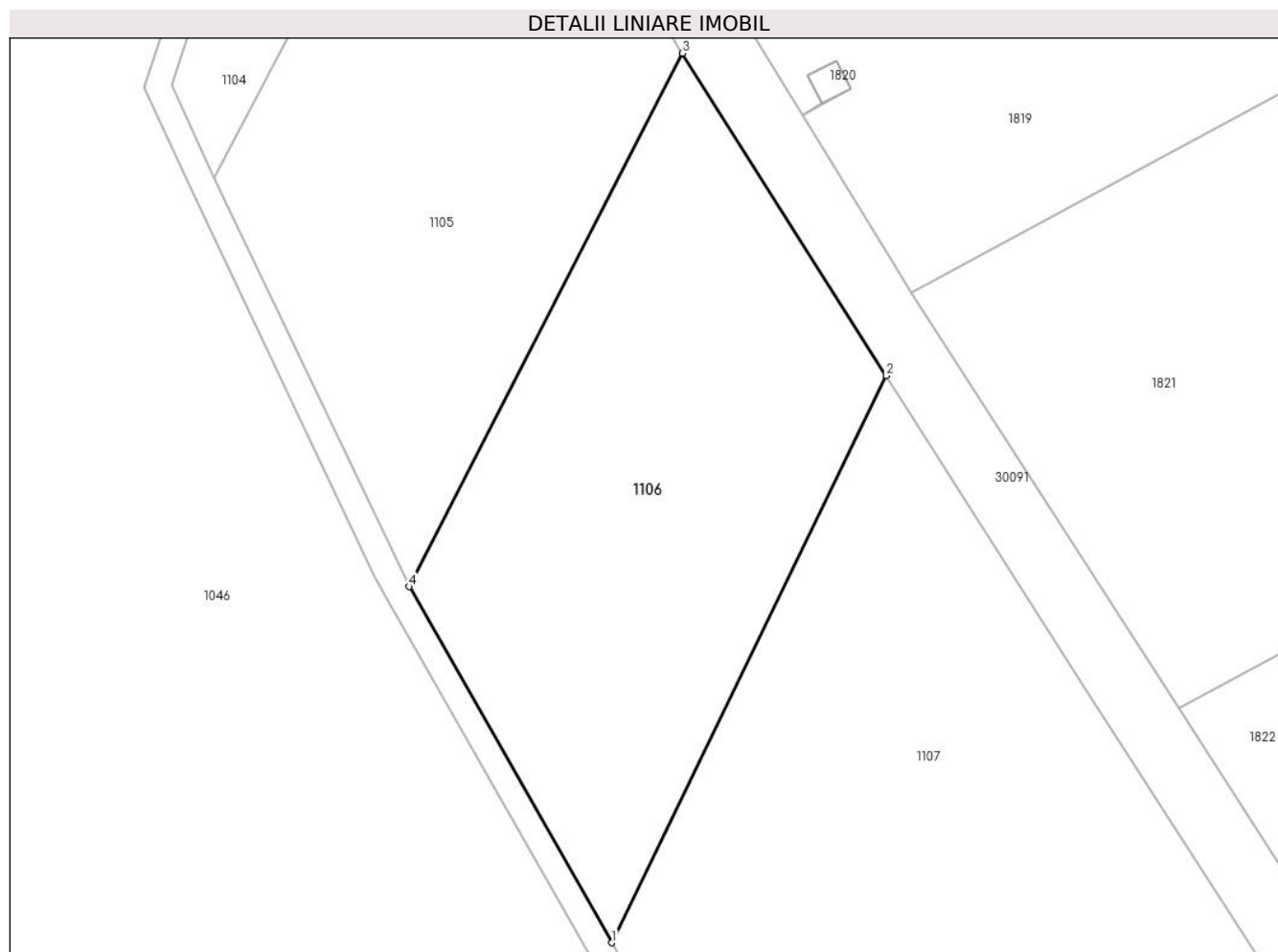
C. Partea III. SARCINI .

Inscrieri privind dezmembramintele dreptului de proprietate, drepturi reale de garanție și sarcini	Referințe
NU SUNT	

Teren

Nr cadastral	Suprafața (mp)*	Observații / Referințe
	5.000	

* Suprafața este determinată în planul de proiecție Stereo 70.



Date referitoare la teren

Crt	Categorie folosință	Intravilan	Suprafața (mp)	Tarla	Parcelă	Nr. topo	Observații / Referințe
1	arabil	NU	5.000	12	53/1/1	-	

Lungime Segmente

1) Valorile lungimilor segmentelor sunt obținute din proiecție în plan.

Punct început	X / Y	Punct sfârșit	X / Y	Lungime segment (** (m)
1	572.591,012 378.538,357	2	572.633,913 378.626,892	98.382
2	572.633,913 378.626,892	3	572.602,048 378.677,243	59.587
3	572.602,048 378.677,243	4	572.559,301 378.593,962	93.611
4	572.559,301 378.593,962	1	572.591,012 378.538,357	64.012

** Lungimile segmentelor sunt determinate în planul de proiecție Stereo 70 și sunt rotunjite la 1 milimetru.

***** Distanţa dintre puncte este formată din segmente cumulate ce sunt mai mici decât valoarea 1 milimetru.**

**DATE DESPRE IMOBILUL NR. 1107**

Oficiul de Cadastru și Publicitate Imobiliară PRAHOVA
Biroul de Cadastru și Publicitate Imobiliară Ploiești

A. Partea I. Descrierea imobilului

TEREN Extravilan

Nr. CF vechi:6862

Nr. cadastral vechi:12759

Adresa: Jud. Prahova

Nr. Crt	Nr cadastral Nr. topografic	Suprafața* (mp)	Observații / Referințe
A1	23339	15.690	Sector cadastral:30 Teren neimprejmuit;

B. Partea II. Proprietari și acte

Inscrieri privitoare la dreptul de proprietate și alte drepturi reale		Referințe
56033 / 01/10/2010		
Act Notarial nr. 2342, din 29/09/2010 emis de NP LUPU MARIA LUIZA;		
B6	Intabulare, drept de PROPRIETATEpartaj, dobandit prin Conventie, cota actuala 24/32, cota initiala 1/1 1) NEGULESCU ALEXANDRU , Lipsă CNP. 2) NEGULESCU ZINCA , Lipsă CNP. 3) MIHAILA ANDREIA MARIANA , Lipsă CNP.	A1
57632 / 26/08/2013		
Act Notarial nr. 81, din 21/08/2013 emis de NP TOMESCU ALICE CRISTINA;		
B7	Intabulare, drept de PROPRIETATEmostenire, dobandit prin Succesiune, cota actuala 2/32, cota initiala 2/32 1) IVANCIU VIRGIL	A1
B8	Intabulare, drept de PROPRIETATEmostenire, dobandit prin Succesiune, cota actuala 3/32, cota initiala 3/32 1) IVANCIU OCTAVIAN	A1
B9	Intabulare, drept de PROPRIETATEmostenire, dobandit prin Succesiune, cota actuala 3/32, cota initiala 3/32 1) IVANCIU BOGDAN NICOLAE	A1
18291 / 24/02/2016		
Act Normativ nr. 17, din 07/03/2014 emis de Parlamentul Romaniei;		
B10	Imobil aflat sub incidenta art.3 alin.(1) din Legea 17/2014	A1

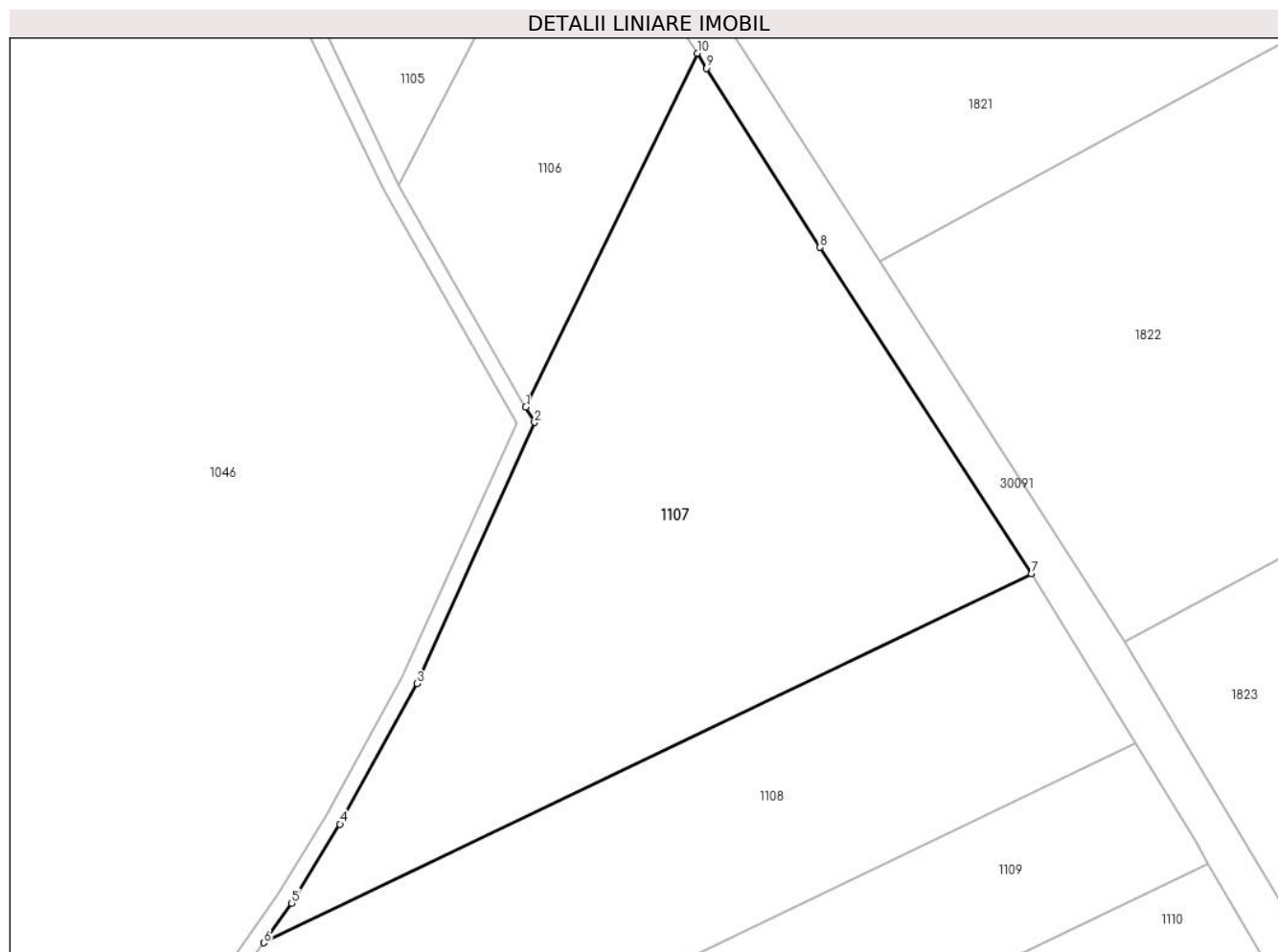
C. Partea III. SARCINI .

Inscrieri privind dezmembramintele dreptului de proprietate, drepturi reale de garanție și sarcini	Referințe
NU SUNT	

Teren

Nr cadastral	Suprafața (mp)*	Observații / Referințe
23339	15.690	

* Suprafața este determinată în planul de proiecție Stereo 70.



Date referitoare la teren

Crt	Categorie folosință	Intravilan	Suprafața (mp)	Tarla	Parcelă	Nr. topo	Observații / Referințe
1	arabil	NU	15.690	12	53/1	-	

Lungime Segmente

1) Valorile lungimilor segmentelor sunt obținute din proiecție în plan.

Punct început	X / Y	Punct sfârșit	X / Y	Lungime segment (** (m)
1	572.591,012 378.538,357	2	572.593,209 378.534,506	4.434
2	572.593,209 378.534,506	3	572.563,711 378.469,165	71.691
3	572.563,711 378.469,165	4	572.544,501 378.434,032	40.042
4	572.544,501 378.434,032	5	572.532,402 378.414,257	23.183
5	572.532,402 378.414,257	6	572.525,414 378.404,341	12.131

Punct început	X / Y	Punct sfârșit	X / Y	Lungime segment (** (m)
6	572.525,414 378.404,341	7	572.717,613 378.496,664	213.223
7	572.717,613 378.496,664	8	572.664,66 378.578,303	97.309
8	572.664,66 378.578,303	9	572.636,277 378.623,157	53.08
9	572.636,277 378.623,157	10	572.633,913 378.626,892	4.42
10	572.633,913 378.626,892	1	572.591,012 378.538,357	98.382

** Lungimile segmentelor sunt determinate în planul de proiecție Stereo 70 și sunt rotunjite la 1 milimetru.

*** Distanța dintre puncte este formată din segmente cumulate ce sunt mai mici decât valoarea 1 milimetru.

**DATE DESPRE IMOBILUL NR. 1108**

Oficiul de Cadastru și Publicitate Imobiliară PRAHOVA
Biroul de Cadastru și Publicitate Imobiliară Ploiești

A. Partea I. Descrierea imobilului

TEREN Extravilan

Adresa: Jud. Prahova

Nr. Crt	Nr cadastral Nr. topografic	Suprafața* (mp)	Observații / Referințe
A1		12.500	Sector cadastral:30 Teren neimprejmuit;

B. Partea II. Proprietari și acte

Inscrieri privitoare la dreptul de proprietate și alte drepturi reale	Referințe
/	
Act Administrativ nr. 102993, din 02/10/2002 emis de CJSDPAT PRAHOVA;	
B1	A1
Intabulare, drept de PROPRIETATE, dobandit prin Reconstituire, cota actuala 1/1, cota initiala 1/1 1) STOICA NICULINA, Lipsă CNP.	

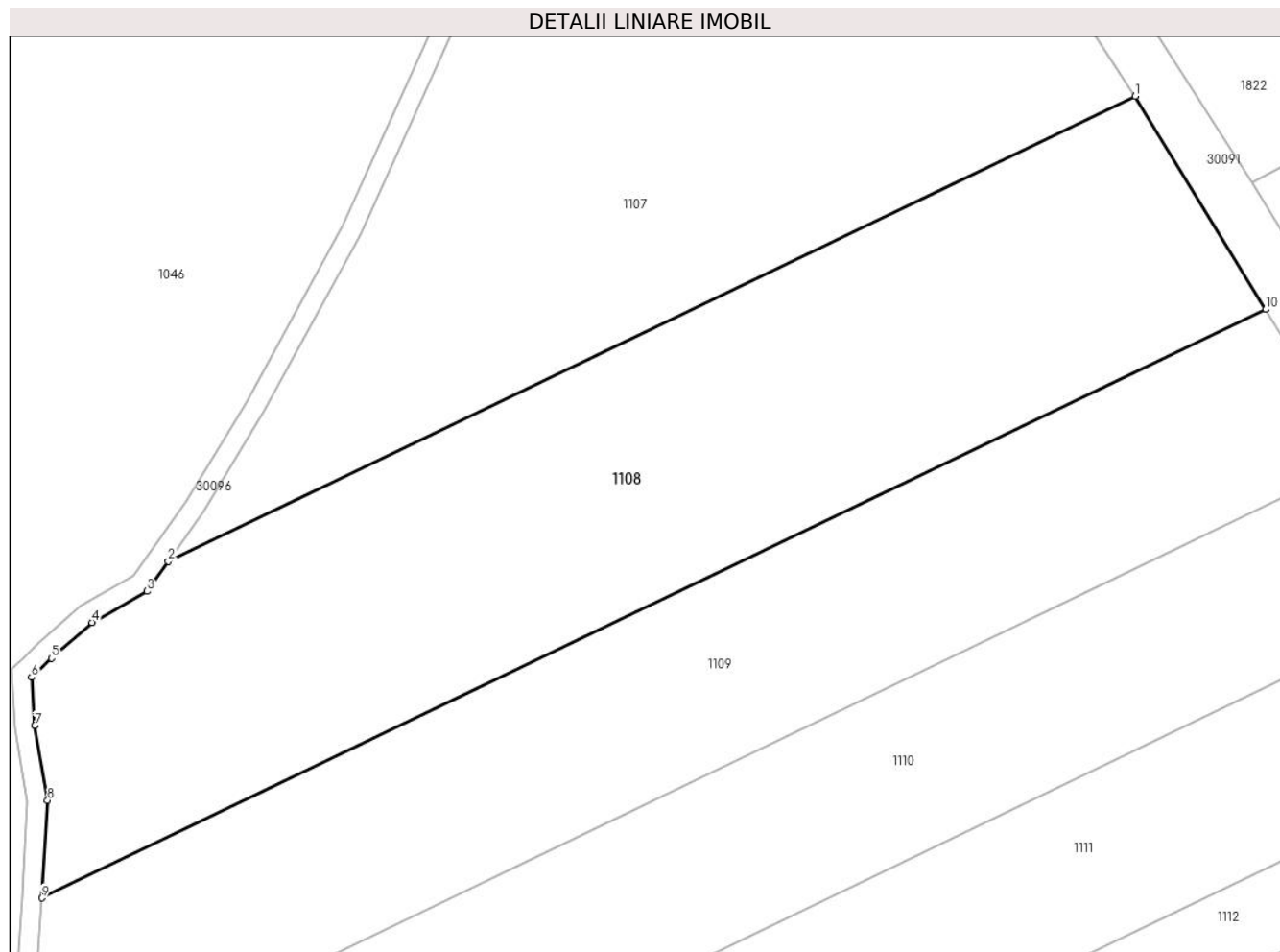
C. Partea III. SARCINI .

Inscrieri privind dezmembramintele dreptului de proprietate, drepturi reale de garanție și sarcini	Referințe
NU SUNT	

Teren

Nr cadastral	Suprafața (mp)*	Observații / Referințe
	12.500	

* Suprafața este determinată în planul de proiecție Stereo 70.



Date referitoare la teren

Crt	Categorie folosință	Intra vilan	Suprafața (mp)	Tarla	Parcelă	Nr. topo	Observații / Referințe
1	arabil	NU	12.500	12	53/2	-	

Lungime Segmente

1) Valorile lungimilor segmentelor sunt obținute din proiecție în plan.

Punct început	X / Y	Punct sfârșit	X / Y	Lungime segment (** (m)
1	572.717,613 378.496,664	2	572.525,414 378.404,341	213.223
2	572.525,414 378.404,341	3	572.521,204 378.398,369	7.307
3	572.521,204 378.398,369	4	572.510,271 378.392,176	12.565
4	572.510,271 378.392,176	5	572.502,225 378.385,08	10.728
5	572.502,225 378.385,08	6	572.498,281 378.381,295	5.466

Punct început	X / Y	Punct sfârșit	X / Y	Lungime segment (** (m)
6	572.498,281 378.381,295	7	572.498,912 378.371,755	9.561
7	572.498,912 378.371,755	8	572.501,438 378.356,877	15.091
8	572.501,438 378.356,877	9	572.500,304 378.337,489	19.421
9	572.500,304 378.337,489	10	572.743,524 378.454,32	269.825
10	572.743,524 378.454,32	1	572.717,613 378.496,664	49.643

** Lungimile segmentelor sunt determinate în planul de proiecție Stereo 70 și sunt rotunjite la 1 milimetru.

*** Distanța dintre puncte este formată din segmente cumulate ce sunt mai mici decât valoarea 1 milimetru.

**DATE DESPRE IMOBILUL NR. 1109**

Oficiul de Cadastru și Publicitate Imobiliară PRAHOVA
Biroul de Cadastru și Publicitate Imobiliară Ploiești

A. Partea I. Descrierea imobilului

TEREN Extravilan

Adresa: Jud. Prahova

Nr. Crt	Nr cadastral Nr. topografic	Suprafața* (mp)	Observații / Referințe
A1		10.000	Sector cadastral:30 Teren neimprejmuit;

B. Partea II. Proprietari și acte

Inscrieri privitoare la dreptul de proprietate și alte drepturi reale	Referințe
/	
Act Administrativ nr. 114515, din 25/06/2003 emis de CJSDPAT PRAHOVA;	
B1	A1
Intabulare, drept de PROPRIETATE, dobandit prin Reconstituire, cota actuala 1/1, cota initiala 1/1 1) SANDRU DUMITRU, Lipsă CNP.	

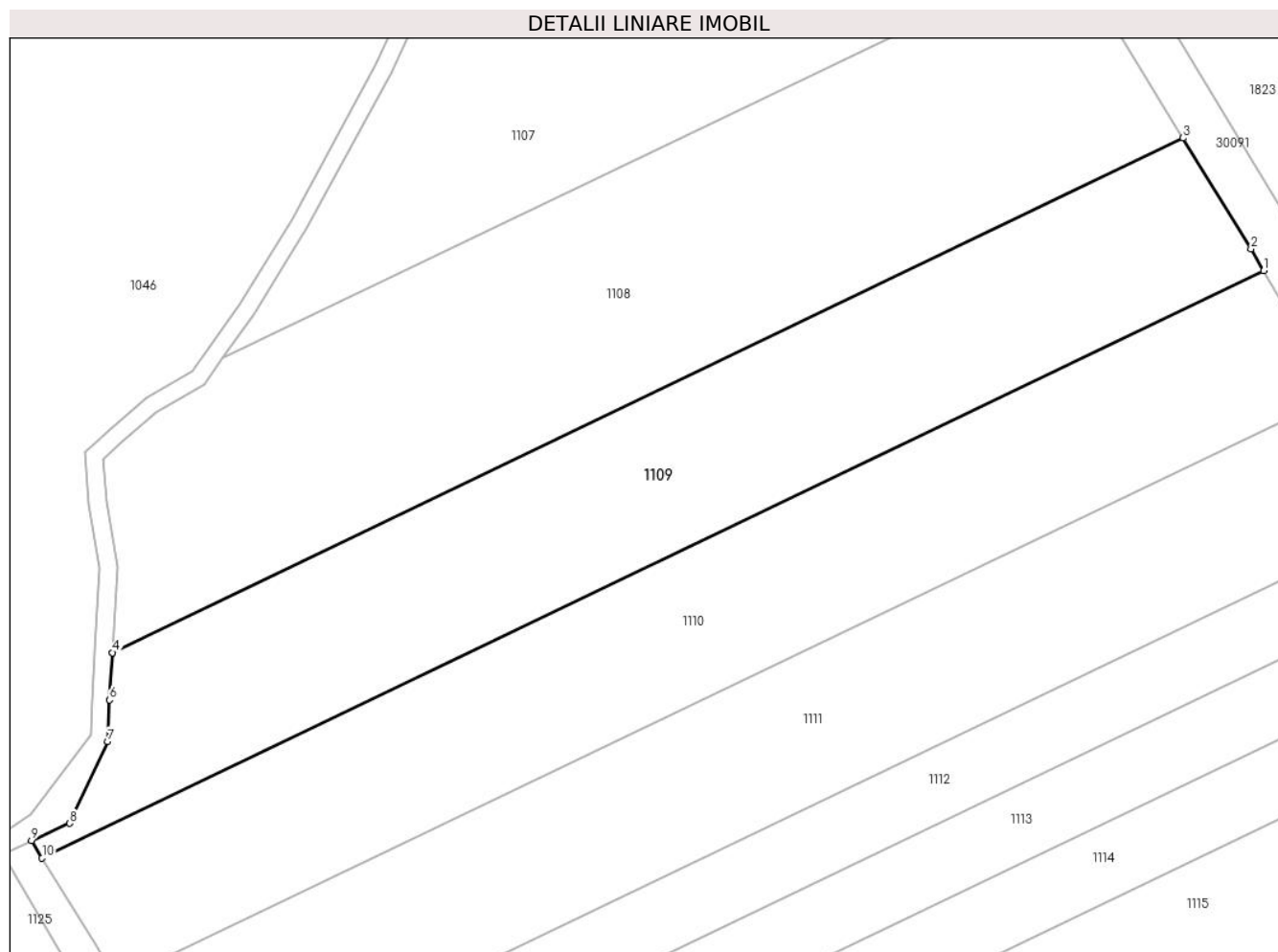
C. Partea III. SARCINI .

Inscrieri privind dezmembramintele dreptului de proprietate, drepturi reale de garanție și sarcini	Referințe
NU SUNT	

Teren

Nr cadastral	Suprafața (mp)*	Observații / Referințe
	10.000	

* Suprafața este determinată în planul de proiecție Stereo 70.



Date referitoare la teren

Crt	Categorie folosință	Intra vilan	Suprafața (mp)	Tarla	Parcelă	Nr. topo	Observații / Referințe
1	arabil	NU	10.000	12	53/3	-	

Lungime Segmente

1) Valorile lungimilor segmentelor sunt obținute din proiecție în plan.

Punct început	X / Y	Punct sfârșit	X / Y	Lungime segment (** (m)
1	572.761,818 378.424,179	2	572.758,948 378.429,113	5.708
2	572.758,948 378.429,113	3	572.743,524 378.454,32	29.552
3	572.743,524 378.454,32	4	572.500,304 378.337,489	269.825
4	572.500,304 378.337,489	5	572.500,302 378.337,45	0.039
5	572.500,302 378.337,45	6	572.499,629 378.326,741	10.73

Punct început	X / Y	Punct sfârșit	X / Y	Lungime segment (** (m)
6	572.499,629 378.326,741	7	572.499,233 378.317,326	9.423
7	572.499,233 378.317,326	8	572.490,542 378.298,733	20.524
8	572.490,542 378.298,733	9	572.481,916 378.294,816	9.474
9	572.481,916 378.294,816	10	572.484,299 378.290,873	4.607
10	572.484,299 378.290,873	1	572.761,818 378.424,179	307.875

** Lungimile segmentelor sunt determinate în planul de proiecție Stereo 70 și sunt rotunjite la 1 milimetru.

*** Distanța dintre puncte este formată din segmente cumulate ce sunt mai mici decât valoarea 1 milimetru.

**DATE DESPRE IMOBILUL NR. 1110**

Oficiul de Cadastru și Publicitate Imobiliară PRAHOVA
Biroul de Cadastru și Publicitate Imobiliară Ploiești

A. Partea I. Descrierea imobilului

TEREN Extravilan

Adresa: Jud. Prahova

Nr. Crt	Nr cadastral Nr. topografic	Suprafața* (mp)	Observații / Referințe
A1		10.000	Sector cadastral:30 Teren neimprejmuit;

B. Partea II. Proprietari și acte

Inscrieri privitoare la dreptul de proprietate și alte drepturi reale	Referințe
/	
Act Administrativ nr. 44092, din 02/10/2002 emis de CJSDPAT PRAHOVA;	
B1	A1
Intabulare, drept de PROPRIETATE, dobandit prin Reconstituire, cota actuala 1/1, cota initiala 1/1 1) MIREA GHEORGHE, Lipsă CNP.	

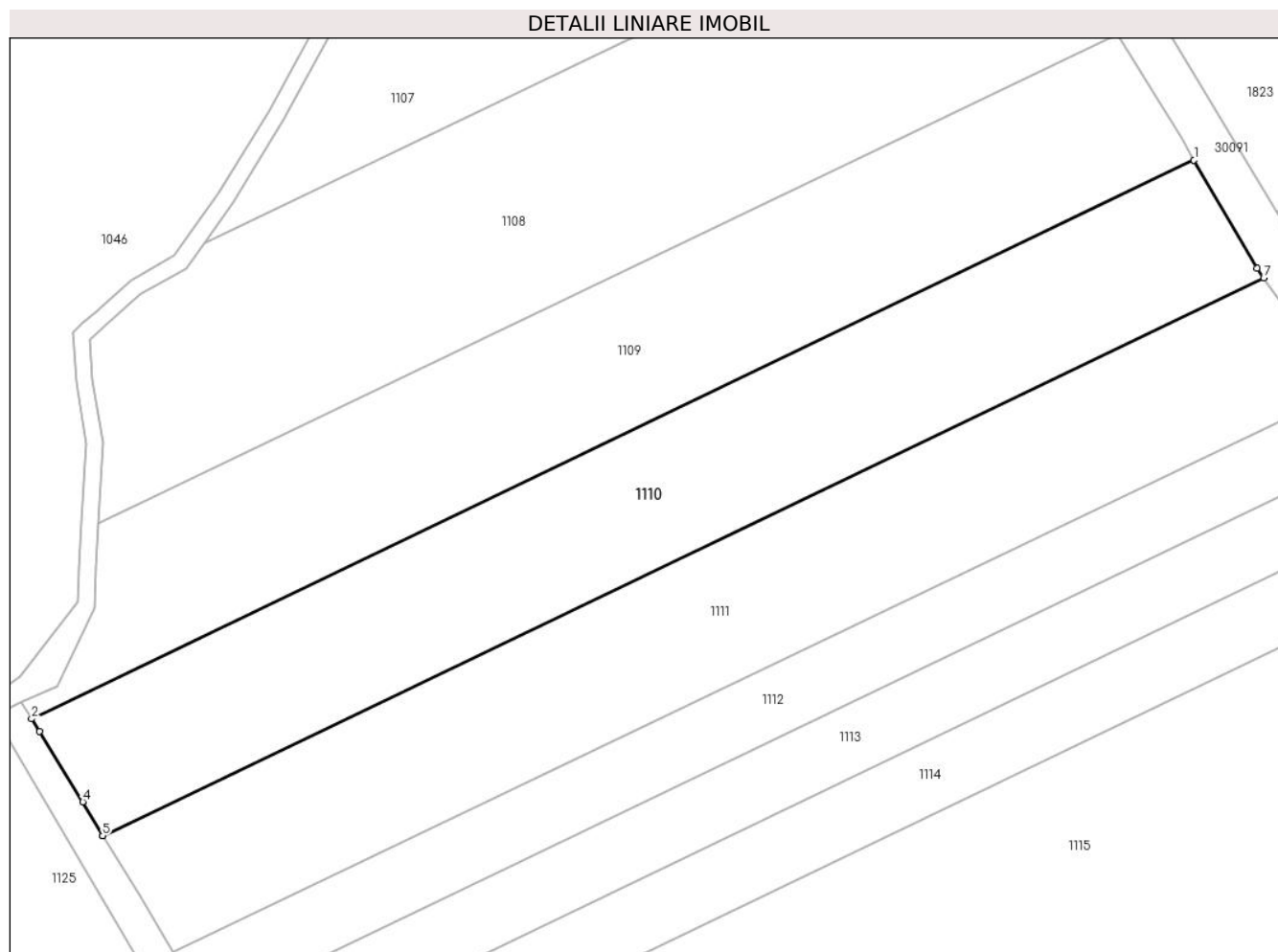
C. Partea III. SARCINI .

Inscrieri privind dezmembramintele dreptului de proprietate, drepturi reale de garanție și sarcini	Referințe
NU SUNT	

Teren

Nr cadastral	Suprafața (mp)*	Observații / Referințe
	10.000	

* Suprafața este determinată în planul de proiecție Stereo 70.



Date referitoare la teren

Crt	Categorie folosință	Intravilan	Suprafața (mp)	Tarla	Parcelă	Nr. topo	Observații / Referințe
1	arabil	NU	10.000	12	53/4	-	

Lungime Segmente

1) Valorile lungimilor segmentelor sunt obținute din proiecție în plan.

Punct început	X / Y	Punct sfârșit	X / Y	Lungime segment (** (m)
1	572.761,818 378.424,179	2	572.484,299 378.290,873	307.875
2	572.484,299 378.290,873	3	572.486,13 378.287,843	3.54
3	572.486,13 378.287,843	4	572.496,544 378.271,101	19.717
4	572.496,544 378.271,101	5	572.501,265 378.262,966	9.406
5	572.501,265 378.262,966	6	572.501,276 378.262,948	0.021

Punct început	X / Y	Punct sfârșit	X / Y	Lungime segment (** (m)
6	572.501,276 378.262,948	7	572.778,453 378.396,091	307.497
7	572.778,453 378.396,091	8	572.776,865 378.398,312	2.73
8	572.776,865 378.398,312	1	572.761,818 378.424,179	29.925

** Lungimile segmentelor sunt determinate în planul de proiecție Stereo 70 și sunt rotunjite la 1 milimetru.

*** Distanța dintre puncte este formată din segmente cumulate ce sunt mai mici decât valoarea 1 milimetru.

**DATE DESPRE IMOBILUL NR. 1111**

Oficiul de Cadastru și Publicitate Imobiliară PRAHOVA
Biroul de Cadastru și Publicitate Imobiliară Ploiești

A. Partea I. Descrierea imobilului

TEREN Extravilan

Adresa: Jud. Prahova

Nr. Crt	Nr cadastral Nr. topografic	Suprafața* (mp)	Observații / Referințe
A1		10.000	Sector cadastral:30 Teren neimpregmuit;

B. Partea II. Proprietari și acte

Inscrieri privitoare la dreptul de proprietate și alte drepturi reale	Referințe
/	
Act Administrativ nr. 71469, din 24/06/2002 emis de CJSDPAT PRAHOVA;	
B1	A1
Intabulare, drept de PROPRIETATE, dobândit prin Reconstituire, cota actuala 1/1, cota initiala 1/1	
1) ANDREI GHEORGHE , Lipsă CNP. 2) CĂRNUȚĂ GHERGHINA , Lipsă CNP. 3) PĂTRAN ZINICA , Lipsă CNP. 4) MARIN AURICA , Lipsă CNP. 5) DRAGAN STELIANA , Lipsă CNP. 6) MIHALACHE ELENA , Lipsă CNP.	

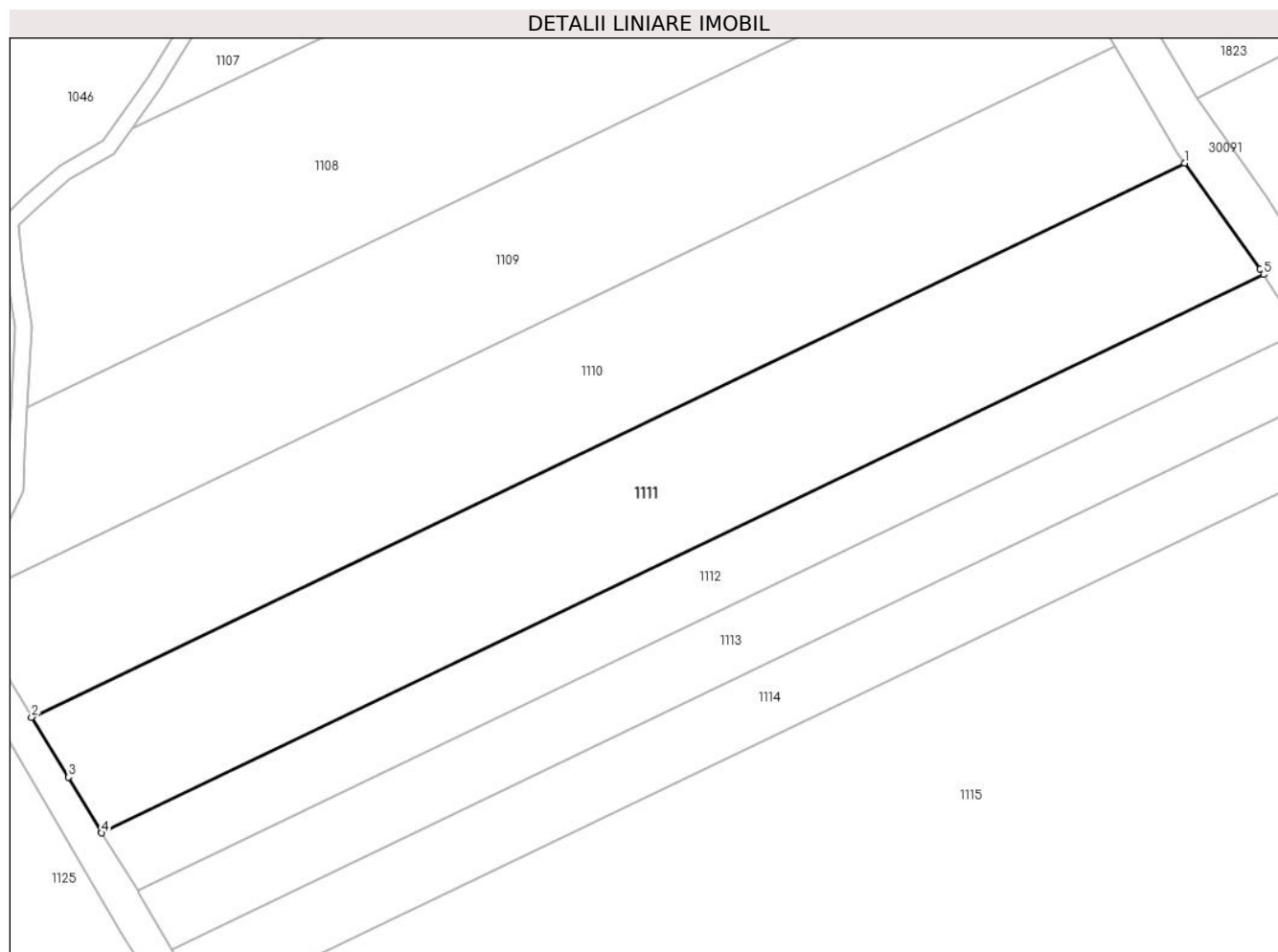
C. Partea III. SARCINI .

Inscrieri privind dezmembramintele dreptului de proprietate, drepturi reale de garanție și sarcini	Referințe
NU SUNT	

Teren

Nr cadastral	Suprafața (mp)*	Observații / Referințe
	10.000	

* Suprafața este determinată în planul de proiecție Stereo 70.



Date referitoare la teren

Crt	Categorie folosință	Intravilan	Suprafața (mp)	Tarla	Parcelă	Nr. topo	Observații / Referințe
1	arabil	NU	10.000	12	53/5	-	

Lungime Segmente

1) Valorile lungimilor segmentelor sunt obținute din proiecție în plan.

Punct început	X / Y	Punct sfârșit	X / Y	Lungime segment (** (m)
1	572.778,453 378.396,091	2	572.501,276 378.262,948	307.497
2	572.501,276 378.262,948	3	572.510,164 378.248,516	16.949
3	572.510,164 378.248,516	4	572.518,167 378.235,123	15.602
4	572.518,167 378.235,123	5	572.797,501 378.369,301	309.889
5	572.797,501 378.369,301	6	572.796,663 378.370,633	1.574

Punct început	X / Y	Punct sfârșit	X / Y	Lungime segment (** (m)
6	572.796,663 378.370,633	1	572.778,453 378.396,091	31.3

** Lungimile segmentelor sunt determinate în planul de proiecție Stereo 70 și sunt rotunjite la 1 milimetru.

*** Distanța dintre puncte este formată din segmente cumulate ce sunt mai mici decât valoarea 1 milimetru.

**DATE DESPRE IMOBILUL NR. 1112**

Oficiul de Cadastru și Publicitate Imobiliară PRAHOVA
Biroul de Cadastru și Publicitate Imobiliară Ploiești

A. Partea I. Descrierea imobilului

TEREN Extravilan

Nr. CF vechi:4221

Nr. cadastral vechi:11105

Adresa: Jud. Prahova

Nr. Crt	Nr cadastral Nr. topografic	Suprafața* (mp)	Observații / Referințe
A1	21483	5.000	Sector cadastral:30 Teren neimprejmuit;

B. Partea II. Proprietari și acte

Inscrieri privitoare la dreptul de proprietate și alte drepturi reale		Referințe
87621 / 21/08/2015		
Act Notarial nr. 2864, din 21/08/2015 emis de NP Neculae Aurelian;		
B3	Intabulare, drept de PROPRIETATE donatie, dobandit prin Conventie, cota actuala 1/1, cota initiala 1/1 1) BECKER MARIA	A1
18120 / 24/02/2016		
Act Normativ nr. 17, din 07/03/2014 emis de Parlamentul Romaniei;		
B4	Imobil aflat sub incidenta art.3 alin.(1) din Legea 17/2014	A1


C. Partea III. SARCINI .

Inscrieri privind dezmembramintele dreptului de proprietate, drepturi reale de garanție și sarcini	Referințe
NU SUNT	

Teren

Nr cadastral	Suprafața (mp)*	Observații / Referințe
21483	5.000	

* Suprafața este determinată în planul de proiecție Stereo 70.



Date referitoare la teren

Crt	Categorie folosință	Intravilan	Suprafața (mp)	Tarla	Parcelă	Nr. topo	Observații / Referințe
1	arabil	NU	5.000	12	53/6	-	

Lungime Segmente

1) Valorile lungimilor segmentelor sunt obținute din proiecție în plan.

Punct început	X / Y	Punct sfârșit	X / Y	Lungime segment (** (m)
1	572.797,501 378.369,301	2	572.518,167 378.235,123	309.889
2	572.518,167 378.235,123	3	572.518,801 378.234,063	1.235
3	572.518,801 378.234,063	4	572.526,779 378.221,361	15.0
4	572.526,779 378.221,361	5	572.805,819 378.355,398	309.563
5	572.805,819 378.355,398	6	572.805,139 378.357,159	1.888

Punct început	X / Y	Punct sfârșit	X / Y	Lungime segment (** (m)
6	572.805,139 378.357,159	1	572.797,501 378.369,301	14.345

** Lungimile segmentelor sunt determinate în planul de proiecție Stereo 70 și sunt rotunjite la 1 milimetru.

*** Distanța dintre puncte este formată din segmente cumulate ce sunt mai mici decât valoarea 1 milimetru.

**DATE DESPRE IMOBILUL NR. 1113**

Oficiul de Cadastru și Publicitate Imobiliară PRAHOVA
Biroul de Cadastru și Publicitate Imobiliară Ploiești

A. Partea I. Descrierea imobilului

TEREN Extravilan

Nr. CF vechi:4244

Nr. cadastral vechi:11103

Adresa: Jud. Prahova

Nr. Crt	Nr cadastral Nr. topografic	Suprafața* (mp)	Observații / Referințe
A1	21480	5.000	Sector cadastral:30 Teren neimprejmuit;

B. Partea II. Proprietari și acte

Inscrieri privitoare la dreptul de proprietate și alte drepturi reale		Referințe
34578 / 21/05/2008		
Act Notarial nr. 3098, din 20/05/2008 emis de NP IVAN CONSTANTIN;		
B3	Intabulare, drept de PROPRIETATE, dobandit prin Conventie, cota actuala 1/1, cota initiala 1/1 1) MARIN NICOLAE , Lipsă CNP. 2) MARIN ELENA CATALINA , Lipsă CNP.	A1
18119 / 24/02/2016		
Act Normativ nr. 17, din 07/03/2014 emis de Parlamentul Romaniei;		
B4	Imobil aflat sub incidenta art.3 alin.(1) din Legea 17/2014	A1

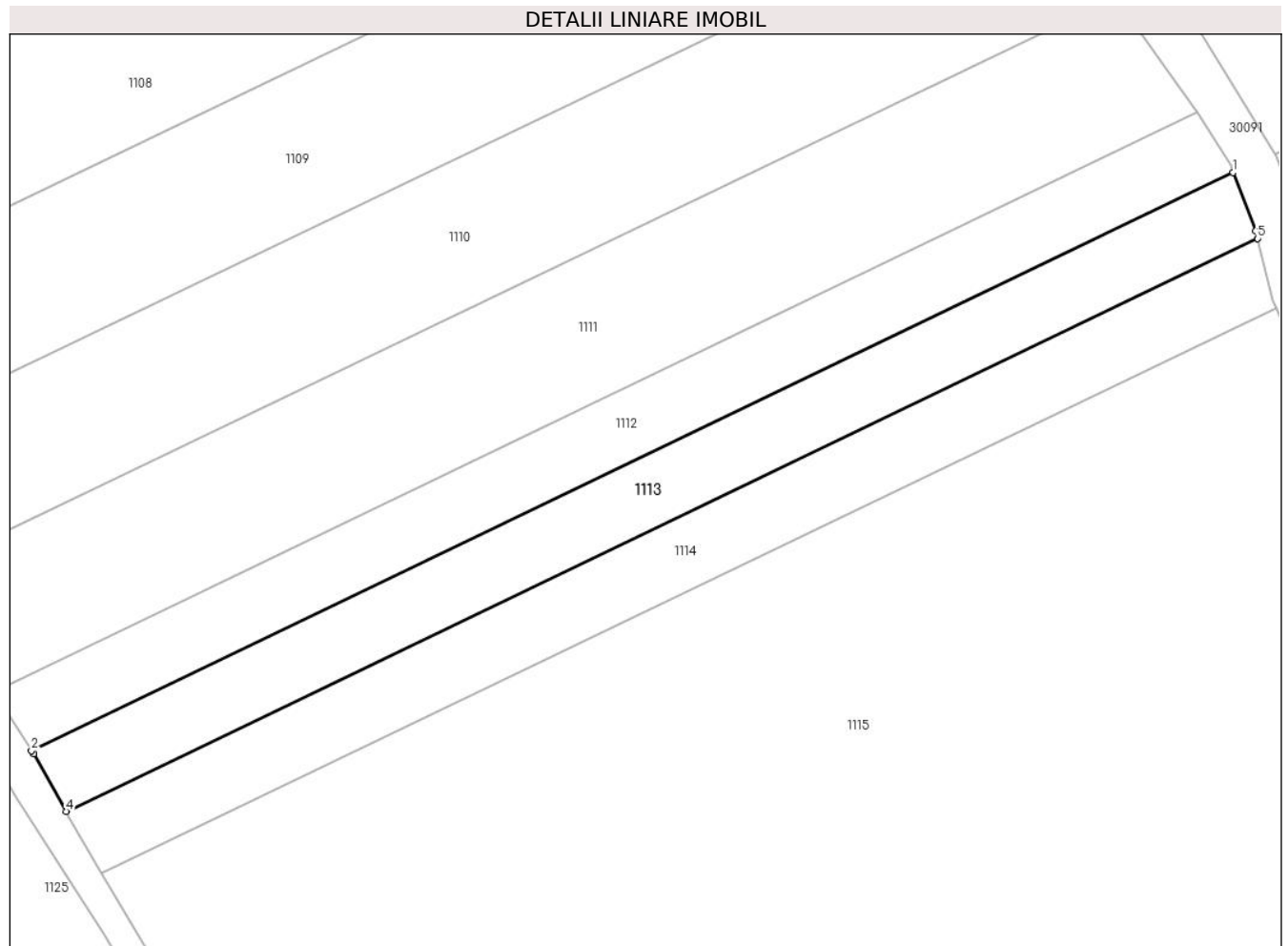
C. Partea III. SARCINI .

Inscrieri privind dezmembramintele dreptului de proprietate, drepturi reale de garanție și sarcini	Referințe
NU SUNT	

Teren

Nr cadastral	Suprafața (mp)*	Observații / Referințe
21480	5.000	

* Suprafața este determinată în planul de proiecție Stereo 70.



Date referitoare la teren

Crt	Categorie folosință	Intra vilan	Suprafața (mp)	Tarla	Parcelă	Nr. topo	Observații / Referințe
1	arabil	NU	5.000	12	53/7	-	

Lungime Segmente

1) Valorile lungimilor segmentelor sunt obținute din proiecție în plan.

Punct început	X / Y	Punct sfârșit	X / Y	Lungime segment (** (m)
1	572.805,819 378.355,398	2	572.526,779 378.221,361	309.563
2	572.526,779 378.221,361	3	572.527,278 378.220,565	0.939
3	572.527,278 378.220,565	4	572.534,85 378.207,246	15.321
4	572.534,85 378.207,246	5	572.811,475 378.340,123	306.884
5	572.811,475 378.340,123	6	572.811,023 378.341,908	1.841

Punct început	X / Y	Punct sfârșit	X / Y	Lungime segment (** (m)
6	572.811,023 378.341,908	1	572.805,819 378.355,398	14.459

** Lungimile segmentelor sunt determinate în planul de proiecție Stereo 70 și sunt rotunjite la 1 milimetru.

*** Distanța dintre puncte este formată din segmente cumulate ce sunt mai mici decât valoarea 1 milimetru.

**DATE DESPRE IMOBILUL NR. 1114**

Oficiul de Cadastru și Publicitate Imobiliară PRAHOVA
Biroul de Cadastru și Publicitate Imobiliară Ploiești

A. Partea I. Descrierea imobilului

TEREN Extravilan

Nr. CF vechi:1315(e:1315)

Nr. cadastral vechi:920

Adresa: Jud. Prahova

Nr. Crt	Nr cadastral Nr. topografic	Suprafața* (mp)	Observații / Referințe
A1	21410	5.000	Sector cadastral:30 Teren neimprejmuit;

B. Partea II. Proprietari și acte

Inscrieri privitoare la dreptul de proprietate și alte drepturi reale		Referințe
8268 / 11/02/2008		
Act Notarial nr. 799, din 08/02/2008 emis de NP IVAN CONSTANTIN;		
B3	Intabulare, drept de PROPRIETATEcumparare ca bun propriu, dobandit prin Conventie, cota actuala 1/1, cota initiala 1/1 1) MARCU IOAN THEODOR , Lipsă CNP.; necasatorit	A1

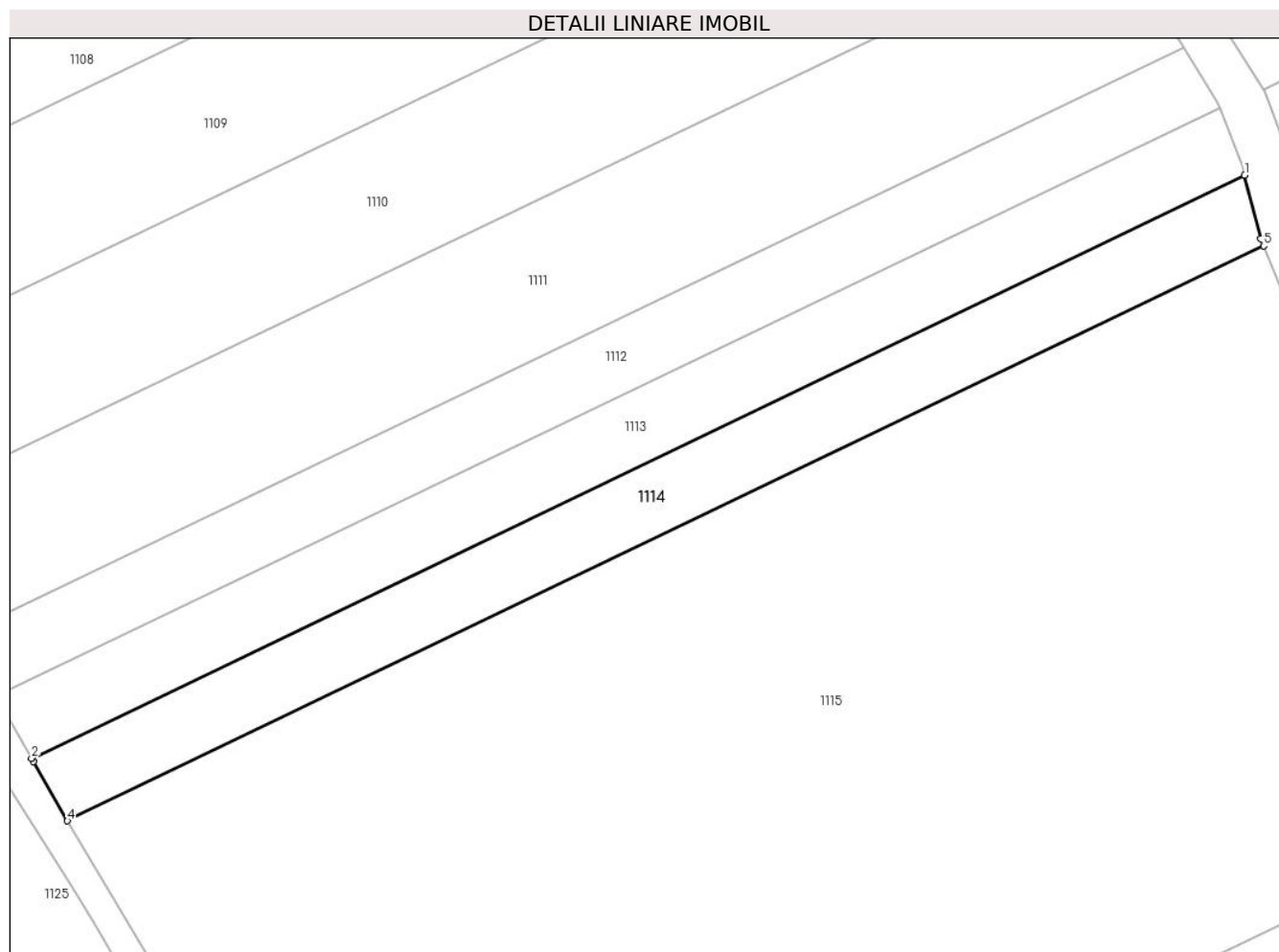
C. Partea III. SARCINI .

Inscrieri privind dezmembramintele dreptului de proprietate, drepturi reale de garanție și sarcini	Referințe
NU SUNT	

Teren

Nr cadastral	Suprafața (mp)*	Observații / Referințe
21410	5.000	

* Suprafața este determinată în planul de proiecție Stereo 70.



Date referitoare la teren

Crt	Categorie folosință	Intra vilan	Suprafața (mp)	Tarla	Parcelă	Nr. topo	Observații / Referințe
1	arabil	NU	5.000	12	53/8	-	

Lungime Segmente

1) Valorile lungimilor segmentelor sunt obținute din proiecție în plan.

Punct început	X / Y	Punct sfârșit	X / Y	Lungime segment (** (m)
1	572.811,475 378.340,123	2	572.534,85 378.207,246	306.884
2	572.534,85 378.207,246	3	572.535,303 378.206,449	0.917
3	572.535,303 378.206,449	4	572.543,009 378.192,957	15.538
4	572.543,009 378.192,957	5	572.815,811 378.323,998	302.643
5	572.815,811 378.323,998	6	572.815,142 378.325,624	1.758

Punct început	X / Y	Punct sfârșit	X / Y	Lungime segment (** (m)
6	572.815,142 378.325,624	1	572.811,475 378.340,123	14.956

** Lungimile segmentelor sunt determinate în planul de proiecție Stereo 70 și sunt rotunjite la 1 milimetru.

*** Distanța dintre puncte este formată din segmente cumulate ce sunt mai mici decât valoarea 1 milimetru.

**DATE DESPRE IMOBILUL NR. 1115**

Oficiul de Cadastru și Publicitate Imobiliară PRAHOVA
Biroul de Cadastru și Publicitate Imobiliară Ploiești

A. Partea I. Descrierea imobilului

TEREN Extravilan

Nr. CF vechi:3873

Nr. cadastral vechi:10911

Adresa: Jud. Prahova

Nr. Crt	Nr cadastral Nr. topografic	Suprafața* (mp)	Observații / Referințe
A1	21279	Din acte: 42.500 Masurata: 42.499	Sector cadastral:30 Teren neimprejmut;

B. Partea II. Proprietari și acte

Inscrieri privitoare la dreptul de proprietate și alte drepturi reale	Referințe
73019 / 13/12/2007	
Act Notarial nr. 3847, din 12/12/2007 emis de NP PUSCASU ION;	
B4	A1
Intabulare, drept de PROPRIETATE, dobandit prin Conventie, cota actuala 1/2, cota initiala 1/2 1) STAN ADRIAN-MIHAI, Lipsă CNP.	
18093 / 24/02/2016	
Act Normativ nr. 17, din 07/03/2014 emis de Parlamentul Romaniei;	
B7	A1
Imobil aflat sub incidenta art 3(alin 1) din Legea 17/2014	
95530 / 23/10/2018	
Act Notarial nr. 1452, din 18/10/2018 emis de NP Baias Valeria;	
B8	A1
Intabulare, drept de PROPRIETATEpartaj, dobandit prin Conventie, cota actuala 1/2, cota initiala 1/2 1) TUREA RAZVAN	

C. Partea III. SARCINI

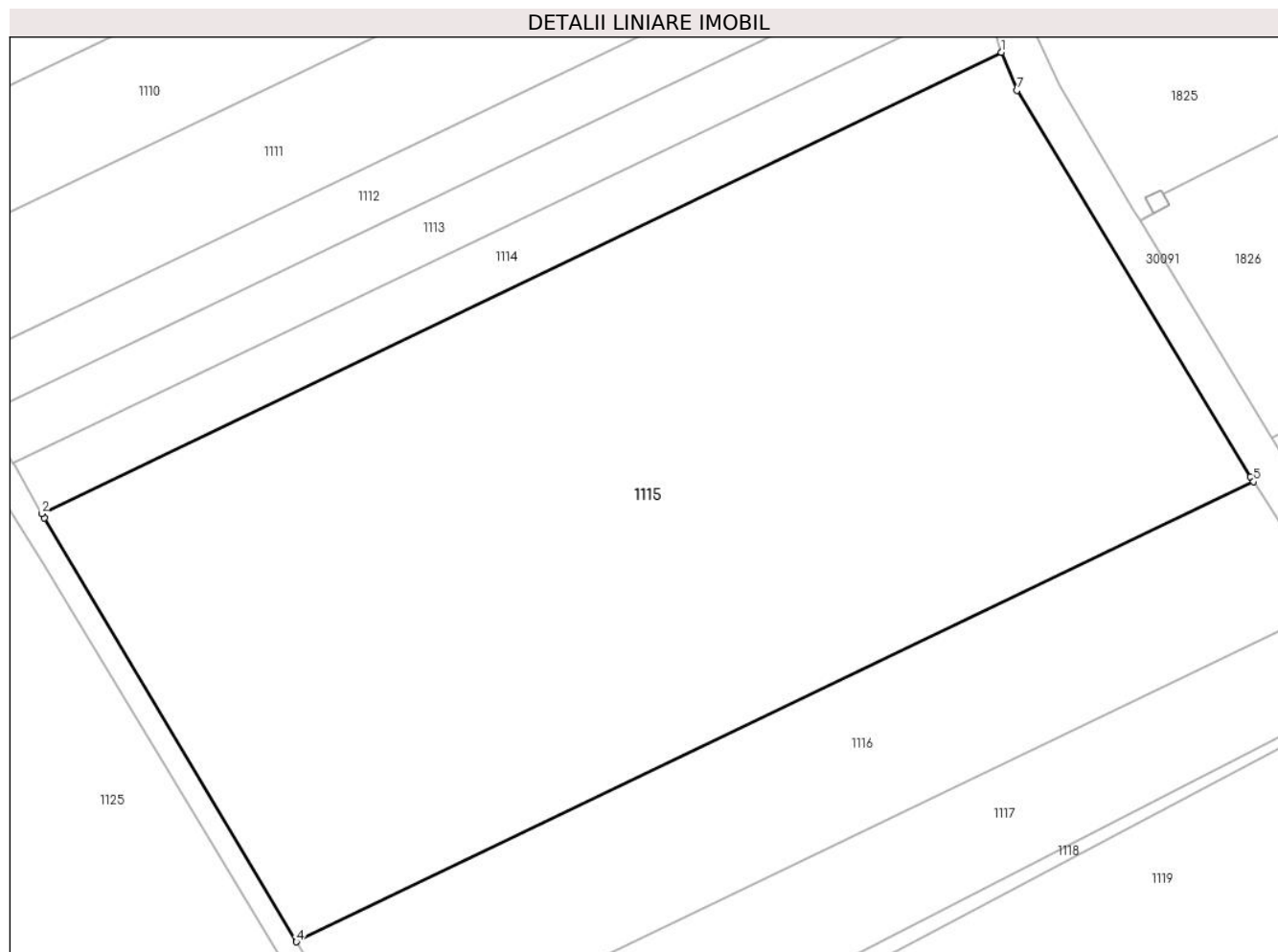
Inscrieri privind dezmembramintele dreptului de proprietate, drepturi reale de garanție și sarcini	Referințe
65853 / 29/09/2008	
Act Notarial nr. 884, din 25/09/2008 emis de NP CRISTEA CATALINA DIANA;	
C1	A1
Intabulare, drept de IPOTECA, Valoare:45000 EURpentru suma de 45.000 euro si celelalte obligatii de plata aferente creditului, cota actuala 1/2, cota initiala 1/2 1) DINESCU FLORENTINA CAMELIA, Lipsă CNP.	
65854 / 29/09/2008	
Act Notarial nr. 885, din 25/09/2008 emis de NP CRISTEA DIANA CATALINA;	
C2	A1
Intabulare, drept de IPOTECA, Valoare:45000 EURpentru suma de 45.000 euro si celelalte obligatii de plata aferente creditului, cota actuala 1/2, cota initiala 1/2 1) DINESCU LAURIAN GEORGE, Lipsă CNP.	
56079 / 28/10/2009	
Act Notarial nr. 1554, din 27/10/2009 emis de NP RADU MIRELA;	
C3	A1
se noteaza actul aditional aut.sub nr.1554/27.10.2009 de notarul public Radu Mirela, la contractul de imprumut aut. sub nr.885/25.09.2008, de notar public Cristea Catalina Diana	
56081 / 28/10/2009	
Act Notarial nr. 1555, din 27/10/2009 emis de NP RADU MIRELA;	
C4	A1
se noteaza actul aditional aut.sub nr.1555/27.10.2009 de notarul public Radu Mirela, la contractul de imprumut aut. sub nr.884/25.09.2008, de notar public Cristea Catalina Diana	
58781 / 14/10/2010	
Act Notarial nr. 1645, din 13/10/2010 emis de NP RACOLTA GEORGIAN;	
C5	A1
se noteaza actul aditional ut. nr. 1645/13.10.2010 de NP Racolta Georgian la contractul de imprumut aut. nr. 885/25.09.2008 de NO Catalina Diana Cristea	
58787 / 14/10/2010	

Inscrieri privind dezmembramintele dreptului de proprietate, drepturi reale de garanție și sarcini		Referințe
Act Notarial nr. 1646, din 13/10/2010 emis de NP RACOLTA GEORGIAN;		
C6	se noteaza actul aditional ut. nr. 1646/13.10.2010 de NP Racolta Georgian la contractul de imprumut aut. nr. 884/25.09.2008 de NP Catalina Diana Cristea	A1
44237 / 29/05/2020		
Act Administrativ nr. 31860/299/2019, din 31/10/2019 emis de JUDECATORIA SECTORUL1 BUCURESTI (act administrativ nr 885/2019 din 20.11.2019, emis de Ex. Jud. Pavel Bebi);		
C7	se noteaza urmarirea silita imobiliara emisa in dosar de executare nr. 885/2019 pentru suma de 185113.78 Eur reprezentand debit principal restant, 175725.61 Eur dobanda restanta (la zi), 6611.31 Eur penalizari pentru credit principal neachitate, 232.71 Eur debit, 17448.15 Lei cheltuieli de executare in favoarea creditoarei FIRST BANK SA la cererea executorului judecatoresc Pavel Bebi (asupra cotei parti din imobil proprietatea debitorului TUREA RAZVAN)	A1
118625 / 13/11/2020		
Hotarare Judecatoreasca nr. Dosar 20508/2020, din 10/07/2020 emis de JUDECATORIA SECTORULUI 1 BUCURESTI (act administrativ nr 2992/2020 din 26.11.2020, emis de Bucur Șerban-Constantin);		
C8	se noteaza urmarirea silita imobiliara emisa in dosar de executare nr. 2992/2020 pentru suma de 30.206,48 lei in favoarea creditoarei ING BANK NV AMSTERDAM SUCURSALA BUCURESTI la cererea executorului judecatoresc Bucur Serban-Constantin (asupra cotei parti din imobil proprietatea lui TUREA RAZVAN)	A1
111963 / 26/08/2021		
Act Administrativ nr. 745VS, din 25/08/2021 emis de Executor Judecatoresc Șerbănescu Valeriu (hotarare judecatoreasca nr 21517/299/2020 din 22.07.2020, emis de JUDECATORIA SECTOR 1 BUCURESTI);		
C9	se noteaza urmarirea silita imobiliara emisa in dosar de executare nr. 745VS/2020 pentru suma de 9785,68 lei (reprezentand debit) si 1677,59 lei (reprezentand cheltuieli de executare) in favoarea creditoarei Banca Transilvania SA la cererea executorului judecatoresc Serbanescu Valeriu (asupra cotei parti din imobil proprietatea lui STAN ADRIAN-MIHAI)	A1

Teren

Nr cadastral	Suprafața (mp)*	Observații / Referințe
21279	Din acte: 42.500 Masurata: 42.499	

* Suprafața este determinată în planul de proiecție Stereo 70.



Date referitoare la teren

Crt	Categorie folosință	Intravilan	Suprafața (mp)	Tarla	Parcelă	Nr. topo	Observații / Referințe
1	arabil	NU	42.499	12	53/9	-	

Lungime Segmente

1) Valorile lungimilor segmentelor sunt obținute din proiecție în plan.

Punct început	X / Y	Punct sfârșit	X / Y	Lungime segment (** (m)
1	572.815,811 378.323,998	2	572.543,009 378.192,957	302.643
2	572.543,009 378.192,957	3	572.543,741 378.191,675	1.476
3	572.543,741 378.191,675	4	572.615,438 378.071,336	140.078
4	572.615,438 378.071,336	5	572.887,558 378.202,049	301.886

Punct început	X / Y	Punct sfârșit	X / Y	Lungime segment (** (m)
5	572.887,558 378.202,049	6	572.886,658 378.203,454	1.669
6	572.886,658 378.203,454	7	572.820,257 378.313,195	128.266
7	572.820,257 378.313,195	1	572.815,811 378.323,998	11.682

** Lungimile segmentelor sunt determinate în planul de proiecție Stereo 70 și sunt rotunjite la 1 milimetru.

*** Distanța dintre puncte este formată din segmente cumulate ce sunt mai mici decât valoarea 1 milimetru.

**DATE DESPRE IMOBILUL NR. 1116**

Oficiul de Cadastru și Publicitate Imobiliară PRAHOVA
Biroul de Cadastru și Publicitate Imobiliară Ploiești

A. Partea I. Descrierea imobilului

TEREN Extravilan

Adresa: Jud. Prahova

Nr. Crt	Nr cadastral Nr. topografic	Suprafața* (mp)	Observații / Referințe
A1		12.500	Sector cadastral:30 Teren neimprejmuit;

B. Partea II. Proprietari și acte

Inscrieri privitoare la dreptul de proprietate și alte drepturi reale		Referințe
/		
Act Administrativ nr. 71479, din 25/06/2002 emis de CJSDPAT PRAHOVA;		
B1	Intabulare, drept de PROPRIETATE, dobandit prin Reconstituire, cota actuala 1/1, cota initiala 1/1 1) FLOREA MARIN , Lipsă CNP.	A1

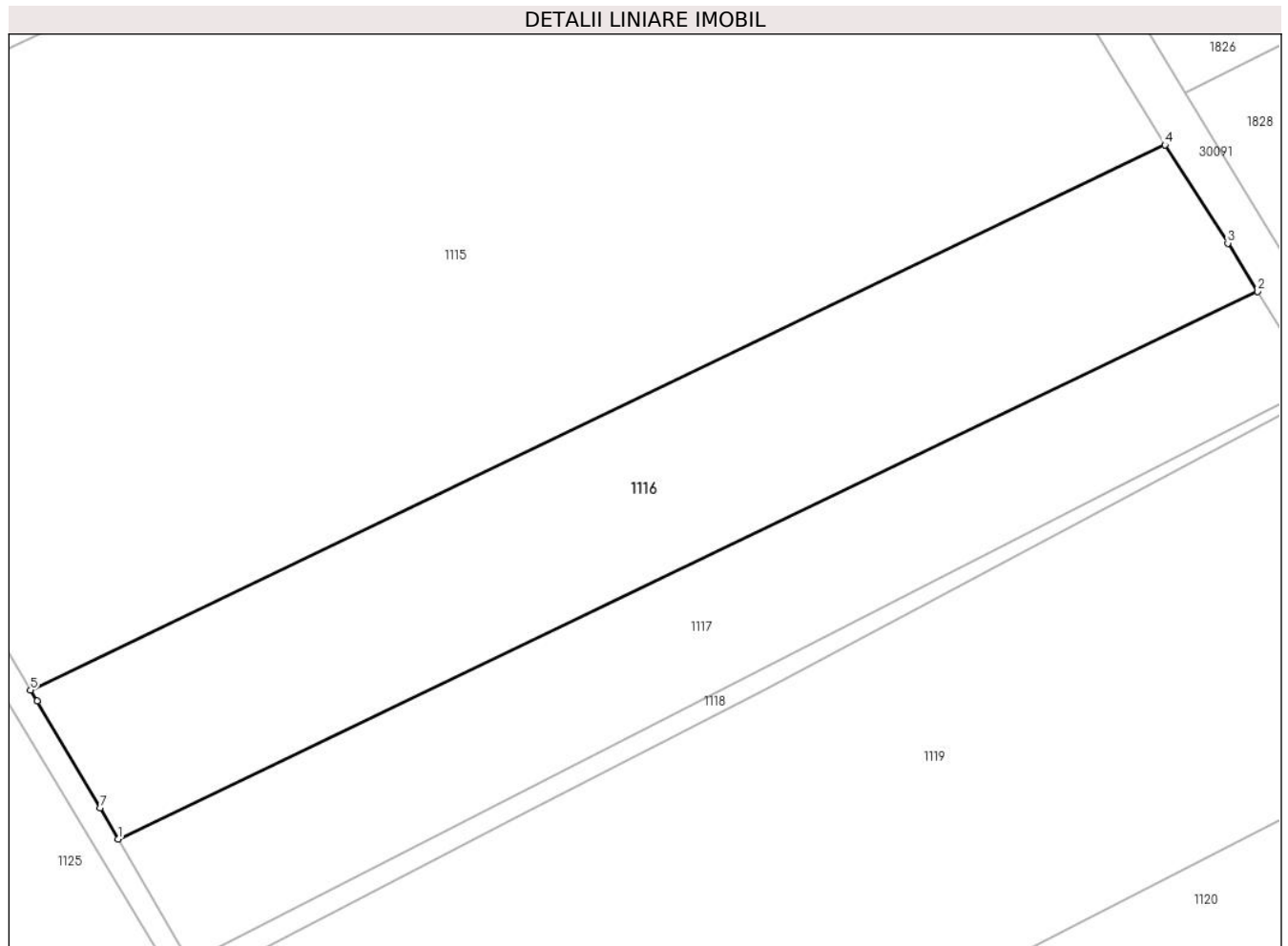
C. Partea III. SARCINI .

Inscrieri privind dezmembramintele dreptului de proprietate, drepturi reale de garanție și sarcini	Referințe
NU SUNT	

Teren

Nr cadastral	Suprafața (mp)*	Observații / Referințe
	12.500	

* Suprafața este determinată în planul de proiecție Stereo 70.



Date referitoare la teren

Crt	Categorie folosință	Intra vilan	Suprafața (mp)	Tarla	Parcelă	Nr. topo	Observații / Referințe
1	arabil	NU	12.500	12	53/10	-	

Lungime Segmente

1) Valorile lungimilor segmentelor sunt obținute din proiecție în plan.

Punct început	X / Y	Punct sfârșit	X / Y	Lungime segment (** (m)
1	572.636,445 378.035,6	2	572.909,791 378.166,902	303.246
2	572.909,791 378.166,902	3	572.902,657 378.178,48	13.599
3	572.902,657 378.178,48	4	572.887,558 378.202,049	27.991
4	572.887,558 378.202,049	5	572.615,438 378.071,336	301.886
5	572.615,438 378.071,336	6	572.617,007 378.068,703	3.065

Punct început	X / Y	Punct sfârșit	X / Y	Lungime segment (** (m)
6	572.617,007 378.068,703	7	572.632,137 378.043,101	29.739
7	572.632,137 378.043,101	1	572.636,445 378.035,6	8.65

** Lungimile segmentelor sunt determinate în planul de proiecție Stereo 70 și sunt rotunjite la 1 milimetru.

*** Distanța dintre puncte este formată din segmente cumulate ce sunt mai mici decât valoarea 1 milimetru.

**DATE DESPRE IMOBILUL NR. 1117**

Oficiul de Cadastru și Publicitate Imobiliară PRAHOVA
Biroul de Cadastru și Publicitate Imobiliară Ploiești

A. Partea I. Descrierea imobilului

TEREN Extravilan

Adresa: Jud. Prahova

Nr. Crt	Nr cadastral Nr. topografic	Suprafața* (mp)	Observații / Referințe
A1	25965	Din acte: 9.300 Masurata: 9.173	Sector cadastral:30 Teren neimprejmut;

B. Partea II. Proprietari și acte

Inscrieri privitoare la dreptul de proprietate și alte drepturi reale	Referințe	
18453 / 24/02/2016		
Act Normativ nr. 17, din 07/03/2014 emis de Parlamentul Romaniei;		
B4	Imobil aflat sub incidenta art.3 alin.(1) din Legea 17/2014	A1
145298 / 19/10/2021		
Act Notarial nr. 4299, din 18/10/2021 emis de NP Tudose Maria;		
B11	Intabulare, drept de PROPRIETATE(dare in plata), dobandit prin Conventie, cota actuala 1/1, cota initiala 1/1	A1
1) SC WOMA ECOSERV CONSTRUCT SRL, CIF:22936619		

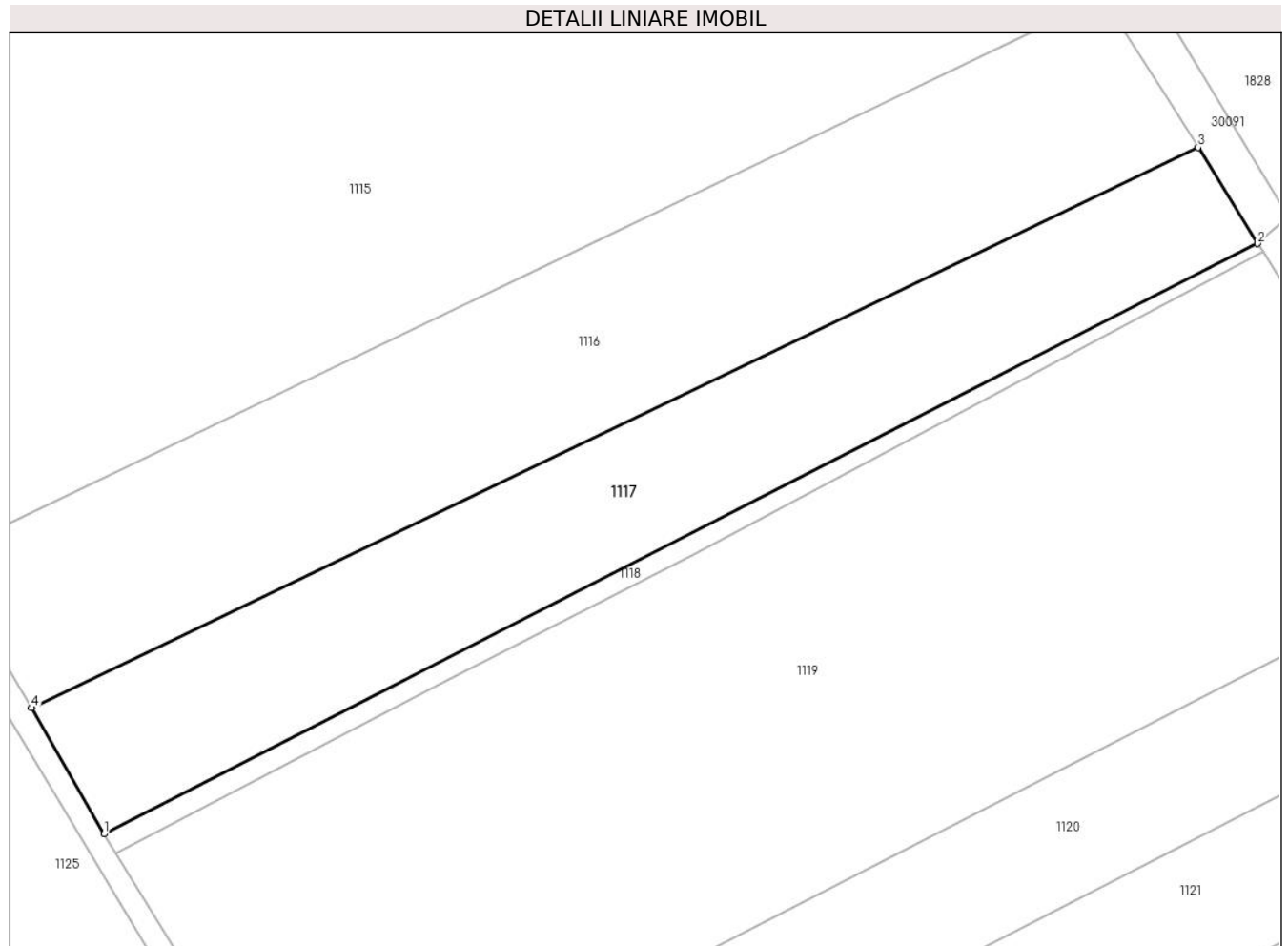
C. Partea III. SARCINI .

Inscrieri privind dezmembramintele dreptului de proprietate, drepturi reale de garanție și sarcini	Referințe
NU SUNT	

Teren

Nr cadastral	Suprafața (mp)*	Observații / Referințe
25965	Din acte: 9.300 Masurata: 9.173	

* Suprafața este determinată în planul de proiecție Stereo 70.



Date referitoare la teren

Crt	Categorie folosință	Intra vilan	Suprafața (mp)	Tarla	Parcelă	Nr. topo	Observații / Referințe
1	arabil	NU	9.173	12	53/11	-	NU ESTE IMPREJMUIT

Lungime Segmente

1) Valorile lungimilor segmentelor sunt obținute din proiecție în plan.

Punct început	X / Y	Punct sfârșit	X / Y	Lungime segment (** (m)
1	572.653,421 378.006,044	2	572.923,723 378.144,29	303.604
2	572.923,723 378.144,29	3	572.909,791 378.166,902	26.559
3	572.909,791 378.166,902	4	572.636,445 378.035,6	303.246
4	572.636,445 378.035,6	1	572.653,421 378.006,044	34.084

**** Lungimile segmentelor sunt determinate în planul de proiecție Stereo 70 și sunt rotunjite la 1 milimetru.**

***** Distanța dintre puncte este formată din segmente cumulate ce sunt mai mici decât valoarea 1 milimetru.**

**DATE DESPRE IMOBILUL NR. 1118**

Oficiul de Cadastru și Publicitate Imobiliară PRAHOVA
Biroul de Cadastru și Publicitate Imobiliară Ploiești

A. Partea I. Descrierea imobilului

TEREN Extravilan

Adresa: Jud. Prahova

Nr. Crt	Nr cadastral Nr. topografic	Suprafața* (mp)	Observații / Referințe
A1		Din acte: 0 Masurata: 1.252	Sector cadastral:30 Teren neimprejmut;

B. Partea II. Proprietari și acte

Inscrieri privitoare la dreptul de proprietate și alte drepturi reale		Referințe
/		
Act Normativ nr. 7, din 13/03/1996 emis de PARLAMENTUL ROMANIEI;		
B1	Intabulare, drept de PROPRIETATE, dobandit prin Lege, cota actuala 1/1, cota initiala 1/1 1) UAT TÂRGȘORU-VECHI, CIF:999999999999, Teren la dispozitia comisiei locale de fond funciar in baza Legii 7/1996	A1

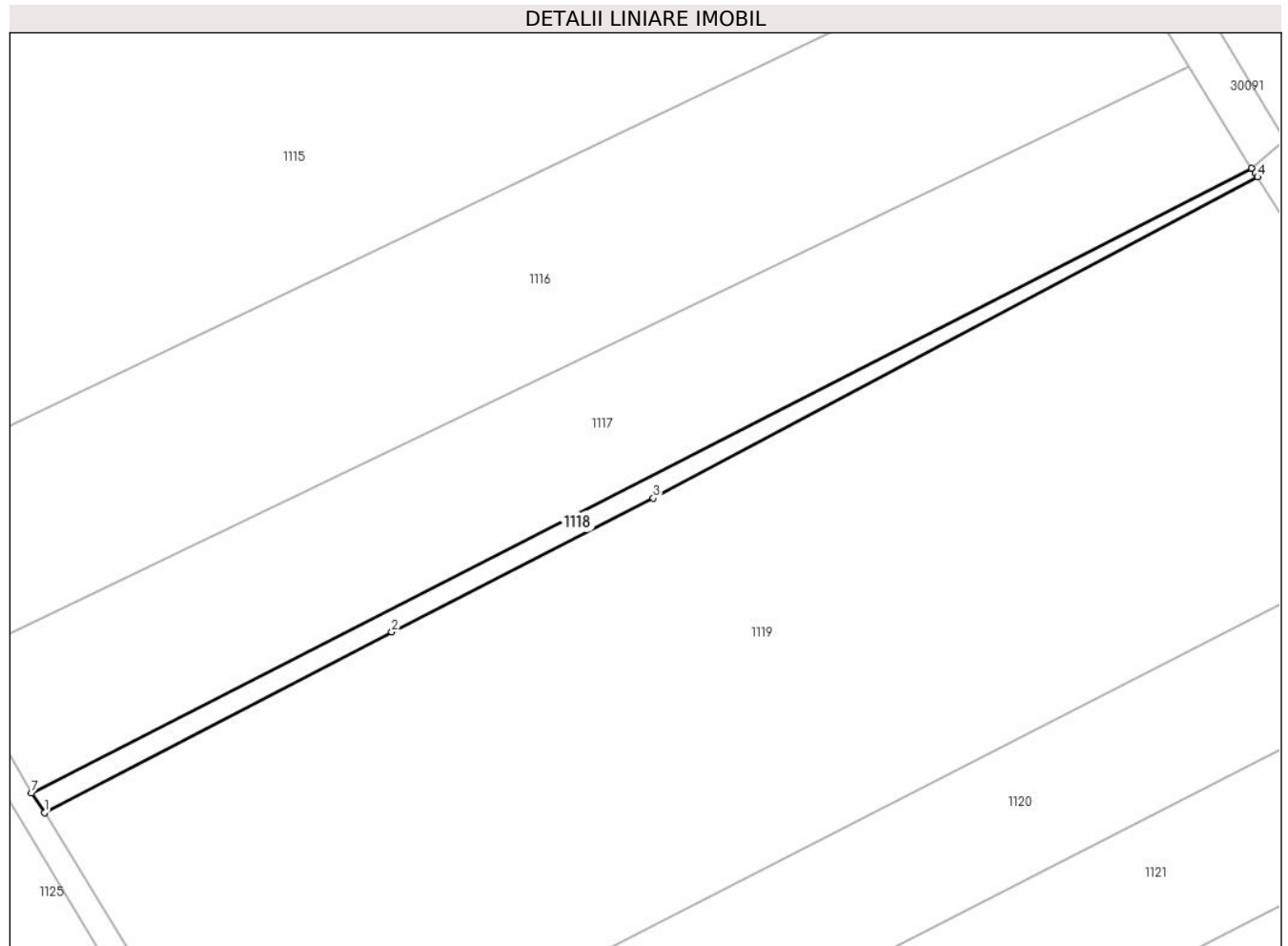
C. Partea III. SARCINI .

Inscrieri privind dezmembramintele dreptului de proprietate, drepturi reale de garanție și sarcini	Referințe
NU SUNT	

Teren

Nr cadastral	Suprafața (mp)*	Observații / Referințe
	Din acte: 0 Masurata: 1.252	

* Suprafața este determinată în planul de proiecție Stereo 70.



Date referitoare la teren

Crt	Categorie folosință	Intra vilan	Suprafața (mp)	Tarla	Parcelă	Nr. topo	Observații / Referințe
1	curți constructii	NU	1.252	12	80	-	

Lungime Segmente

1) Valorile lungimilor segmentelor sunt obținute din proiecție în plan.

Punct început	X / Y	Punct sfârșit	X / Y	Lungime segment (** (m)
1	572.656,296 378.001,622	2	572.733,234 378.041,633	86.72
2	572.733,234 378.041,633	3	572.791,156 378.071,311	65.083
3	572.791,156 378.071,311	4	572.925,004 378.142,423	151.566
4	572.925,004 378.142,423	5	572.924,515 378.143,212	0.928
5	572.924,515 378.143,212	6	572.923,723 378.144,29	1.338

Punct început	X / Y	Punct sfârșit	X / Y	Lungime segment (** (m)
6	572.923,723 378.144,29	7	572.653,421 378.006,044	303.604
7	572.653,421 378.006,044	1	572.656,296 378.001,622	5.274

** Lungimile segmentelor sunt determinate în planul de proiecție Stereo 70 și sunt rotunjite la 1 milimetru.

*** Distanța dintre puncte este formată din segmente cumulate ce sunt mai mici decât valoarea 1 milimetru.

**DATE DESPRE IMOBILUL NR. 1119**

Oficiul de Cadastru și Publicitate Imobiliară PRAHOVA
Biroul de Cadastru și Publicitate Imobiliară Ploiești

A. Partea I. Descrierea imobilului

TEREN Extravilan

Adresa: Jud. Prahova

Nr. Crt	Nr cadastral Nr. topografic	Suprafața* (mp)	Observații / Referințe
A1	25985	Din acte: 25.700 Masurata: 25.694	Sector cadastral:30 Teren neimprejmuț;

B. Partea II. Proprietari și acte

Inscrieri privitoare la dreptul de proprietate și alte drepturi reale	Referințe
18455 / 24/02/2016	
Act Normativ nr. 17, din 07/03/2014 emis de Parlamentul Romaniei;	
B4	Imobil aflat sub incidenta art.3 alin.(1) din Legea 17/2014
145312 / 19/10/2021	
Act Notarial nr. 4299, din 18/10/2021 emis de NP Tudose Maria;	
B12	Intabulare, drept de PROPRIETATE(dare in plata), dobandit prin Conventie, cota actuala 1/1, cota initiala 1/1
	1) SC WOMA ECOSERV CONSTRUCT SRL, CIF:22936619

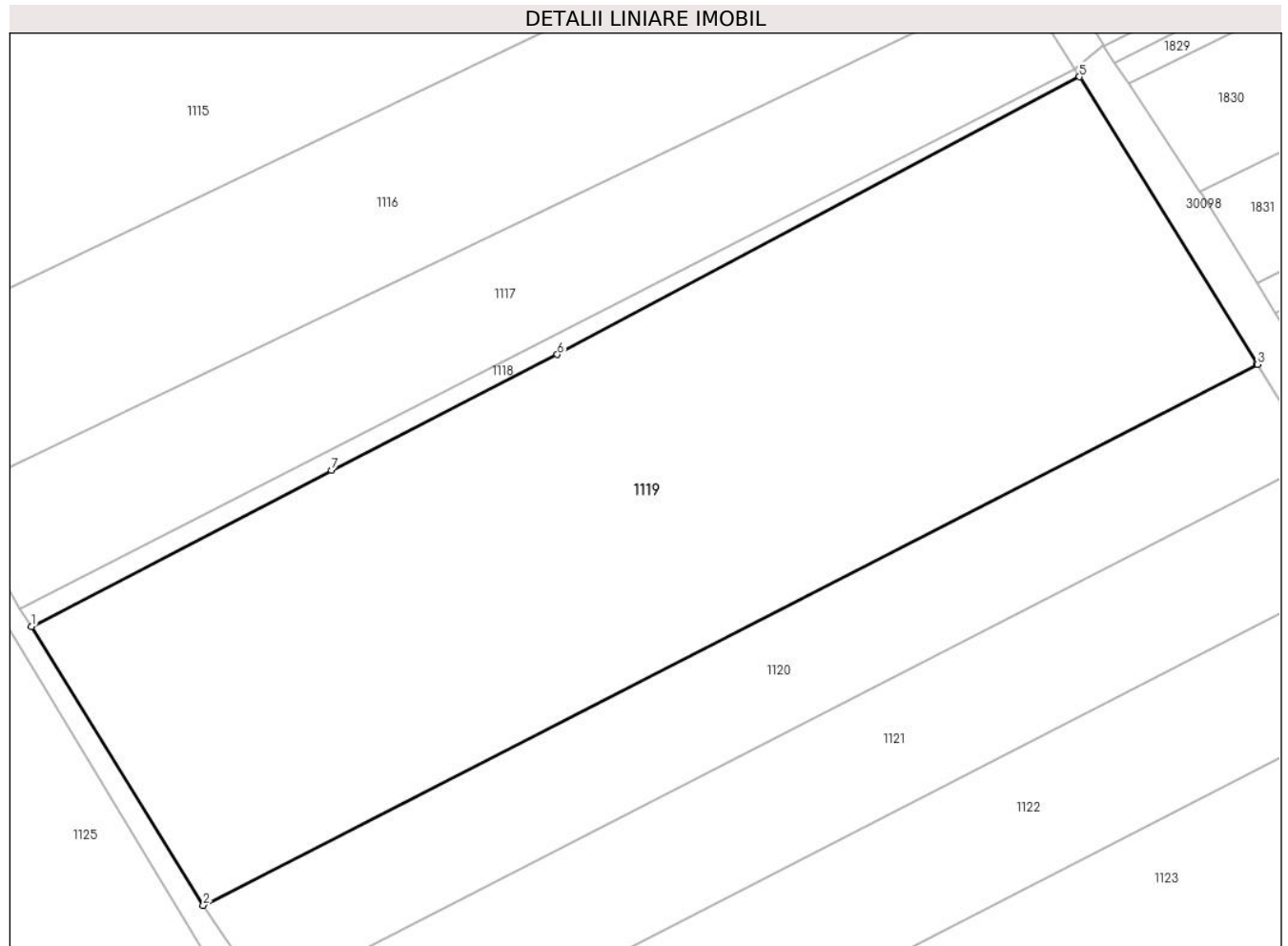
C. Partea III. SARCINI .

Inscrieri privind dezmembramintele dreptului de proprietate, drepturi reale de garanție și sarcini	Referințe
NU SUNT	

Teren

Nr cadastral	Suprafața (mp)*	Observații / Referințe
25985	Din acte: 25.700 Masurata: 25.694	

* Suprafața este determinată în planul de proiecție Stereo 70.



Date referitoare la teren

Crt	Categorie folosință	Intra vilan	Suprafața (mp)	Tarla	Parcelă	Nr. topo	Observații / Referințe
1	arabil	NU	25.694	12	79/1	-	NU ESTE IMPREJMUIT

Lungime Segmente

1) Valorile lungimilor segmentelor sunt obținute din proiecție în plan.

Punct început	X / Y	Punct sfârșit	X / Y	Lungime segment (** (m)
1	572.656,296 378.001,622	2	572.700,363 377.930,265	83.867
2	572.700,363 377.930,265	3	572.970,684 378.068,77	303.739
3	572.970,684 378.068,77	4	572.970,479 378.069,104	0.392
4	572.970,479 378.069,104	5	572.925,004 378.142,423	86.277

Punct început	X / Y	Punct sfârșit	X / Y	Lungime segment (** (m)
5	572.925,004 378.142,423	6	572.791,156 378.071,311	151.566
6	572.791,156 378.071,311	7	572.733,234 378.041,633	65.083
7	572.733,234 378.041,633	1	572.656,296 378.001,622	86.72

** Lungimile segmentelor sunt determinate în planul de proiecție Stereo 70 și sunt rotunjite la 1 milimetru.

*** Distanța dintre puncte este formată din segmente cumulate ce sunt mai mici decât valoarea 1 milimetru.

**DATE DESPRE IMOBILUL NR. 1120**

Oficiul de Cadastru și Publicitate Imobiliară PRAHOVA
Biroul de Cadastru și Publicitate Imobiliară Ploiești

A. Partea I. Descrierea imobilului

TEREN Extravilan

Adresa: Jud. Prahova

Nr. Crt	Nr cadastral Nr. topografic	Suprafața* (mp)	Observații / Referințe
A1		8.689	Sector cadastral:30 Teren neimprejmut;

B. Partea II. Proprietari și acte

Inscrieri privitoare la dreptul de proprietate și alte drepturi reale	Referințe
/	
Act Administrativ nr. 108115, din 17/10/2002 emis de CJSDPAT PRAHOVA;	
B1	A1
Intabulare, drept de PROPRIETATE, dobandit prin Reconstituire, cota actuala 1/1, cota initiala 1/1	
1) MIHĂILĂ IOSIF, Lipsă CNP. 2) MIHĂILĂ ELENA, Lipsă CNP. 3) MIHĂILĂ CORNEL, Lipsă CNP. 4) MIHAILA EMIL , Lipsă CNP. 5) AGA LIDIA, Lipsă CNP.	

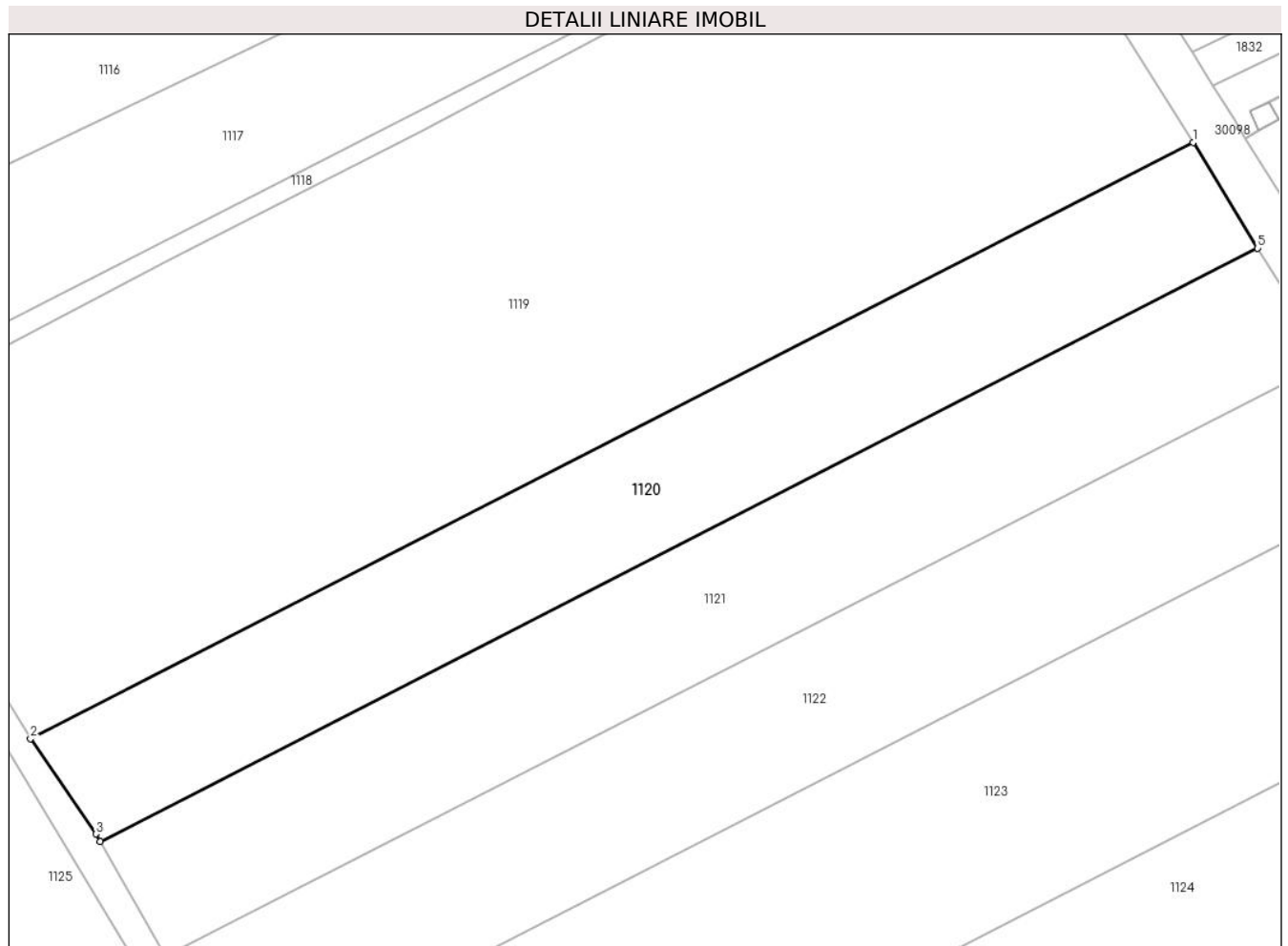
C. Partea III. SARCINI .

Inscrieri privind dezmembramintele dreptului de proprietate, drepturi reale de garanție și sarcini	Referințe
NU SUNT	

Teren

Nr cadastral	Suprafața (mp)*	Observații / Referințe
	8.689	

* Suprafața este determinată în planul de proiecție Stereo 70.



Date referitoare la teren

Crt	Categorie folosință	Intravilan	Suprafața (mp)	Tarla	Parcelă	Nr. topo	Observații / Referințe
1	arabil	NU	8.689	12	79/2	-	

Lungime Segmente

1) Valorile lungimilor segmentelor sunt obținute din proiecție în plan.

Punct început	X / Y	Punct sfârșit	X / Y	Lungime segment (** (m)
1	572.970,684 378.068,77	2	572.700,363 377.930,265	303.739
2	572.700,363 377.930,265	3	572.715,563 377.908,067	26.903
3	572.715,563 377.908,067	4	572.716,541 377.906,333	1.991
4	572.716,541 377.906,333	5	572.985,695 378.044,24	302.427
5	572.985,695 378.044,24	1	572.970,684 378.068,77	28.758

**** Lungimile segmentelor sunt determinate în planul de proiecție Stereo 70 și sunt rotunjite la 1 milimetru.**

***** Distanța dintre puncte este formată din segmente cumulate ce sunt mai mici decât valoarea 1 milimetru.**

**DATE DESPRE IMOBILUL NR. 1121**

Oficiul de Cadastru și Publicitate Imobiliară PRAHOVA
Biroul de Cadastru și Publicitate Imobiliară Ploiești

A. Partea I. Descrierea imobilului

TEREN Extravilan

Nr. CF vechi:6864

Nr. cadastral vechi:12757

Adresa: Jud. Prahova

Nr. Crt	Nr cadastral Nr. topografic	Suprafața* (mp)	Observații / Referințe
A1	23338	9.311	Sector cadastral:30 Teren neimprejmuit;

B. Partea II. Proprietari și acte

Inscrieri privitoare la dreptul de proprietate și alte drepturi reale		Referințe
27963 / 20/05/2011		
Act Notarial nr. 1039, din 19/05/2011 emis de NP LUPU MARIA LUIZA;		
B7	Intabulare, drept de PROPRIETATE, dobandit prin Conventie, cota actuala 1/1, cota initiala 1/1 1) ZAMFIR NICOLAE 2) ZAMFIR VALERICA, Lipsă CNP.	A1
18290 / 24/02/2016		
Act Normativ nr. 17, din 07/03/2014 emis de Parlamentul Romaniei;		
B8	imobil aflat sub incidenta art.3 (alin.1) din Legea nr.17/2014	A1

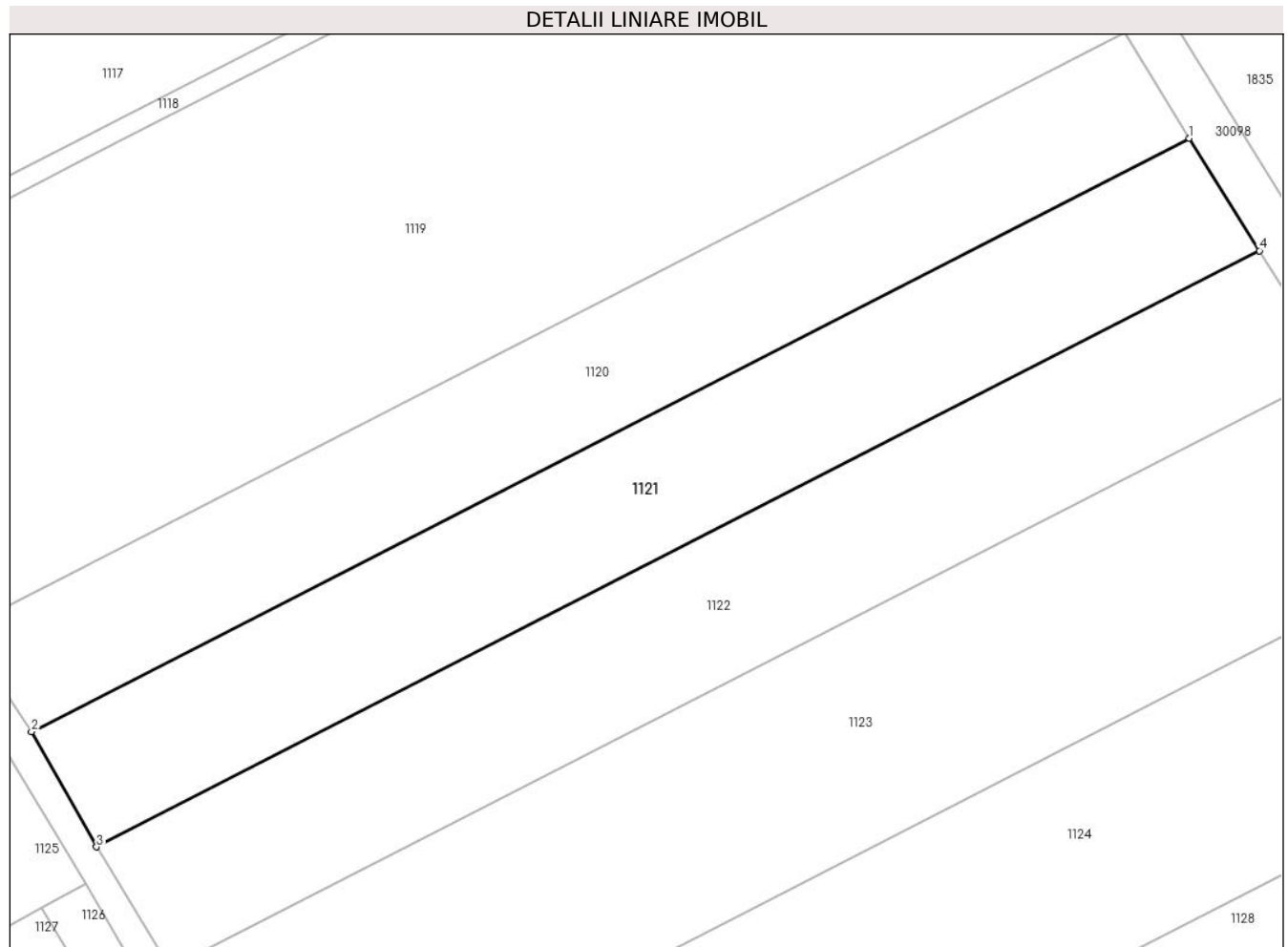
C. Partea III. SARCINI .

Inscrieri privind dezmembramintele dreptului de proprietate, drepturi reale de garanție și sarcini	Referințe
NU SUNT	

Teren

Nr cadastral	Suprafața (mp)*	Observații / Referințe
23338	9.311	

* Suprafața este determinată în planul de proiecție Stereo 70.



Date referitoare la teren

Crt	Categorie folosință	Intra vilan	Suprafața (mp)	Tarla	Parcelă	Nr. topo	Observații / Referințe
1	arabil	NU	9.311	12	79/3	-	

Lungime Segmente

1) Valorile lungimilor segmentelor sunt obținute din proiecție în plan.

Punct început	X / Y	Punct sfârșit	X / Y	Lungime segment (** (m)
1	572.985,695 378.044,24	2	572.716,541 377.906,333	302.427
2	572.716,541 377.906,333	3	572.731,678 377.879,573	30.745
3	572.731,678 377.879,573	4	573.002,028 378.018,093	303.771
4	573.002,028 378.018,093	1	572.985,695 378.044,24	30.829

** Lungimile segmentelor sunt determinate în planul de proiecție Stereo 70 și sunt rotunjite la 1 milimetru.

***** Distanţa dintre puncte este formată din segmente cumulate ce sunt mai mici decât valoarea 1 milimetru.**

**DATE DESPRE IMOBILUL NR. 1122**

Oficiul de Cadastru și Publicitate Imobiliară PRAHOVA
Biroul de Cadastru și Publicitate Imobiliară Ploiești

A. Partea I. Descrierea imobilului

TEREN Extravilan

Adresa: Jud. Prahova

Nr. Crt	Nr cadastral Nr. topografic	Suprafața* (mp)	Observații / Referințe
A1	26585	Din acte: 10.000 Masurata: 9.999	Sector cadastral:30 Teren neimprejmut;

B. Partea II. Proprietari și acte

Inscrieri privitoare la dreptul de proprietate și alte drepturi reale	Referințe
87182 / 20/08/2015	
Act Administrativ nr. 71479, din 25/06/2002 emis de COMISIA JUDETEANA PRAHOVA (act notarial nr. 200/24-05-2005 emis de NP Popescu Viorica; act notarial nr. 52/16-02-2015 emis de NP Popescu Viorica);	
B3	Imobilul din CF 26585 Târgsoru Vechi se afla sub incidenta legii 17/2014 - Anexa 2E
	A1
52951 / 27/05/2016	
Act Notarial nr. 195, din 19/05/2016 emis de NP DINU VLAD ALEXANDRU;	
B4	Intabulare, drept de PROPRIETATEpartaj, dobandit prin Conventie, cota actuala 1/1, cota initiala 1/1
	1) NICULESCU GHEORGHE
	A1

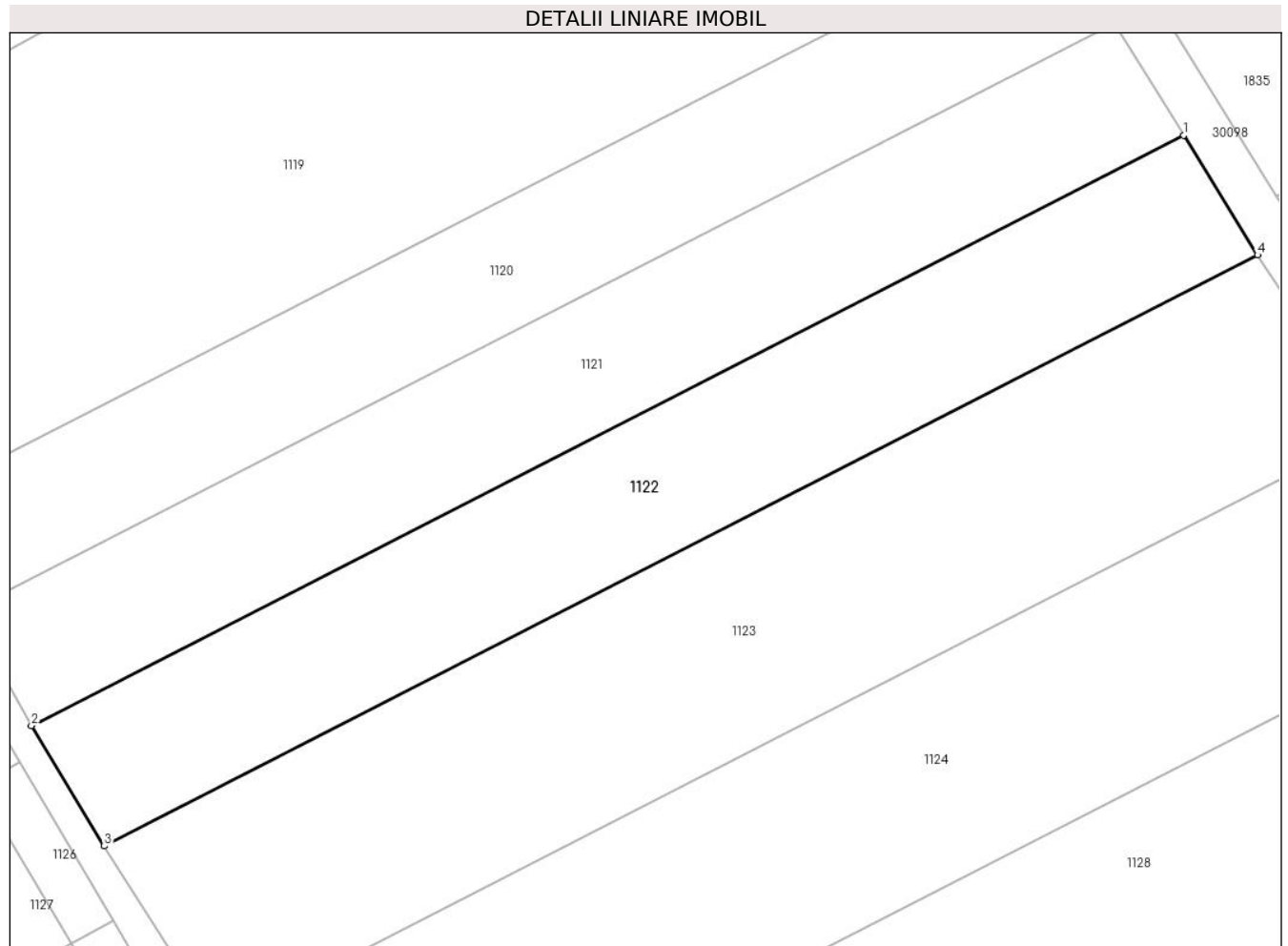
C. Partea III. SARCINI .

Inscrieri privind dezmembramintele dreptului de proprietate, drepturi reale de garanție și sarcini	Referințe
NU SUNT	

Teren

Nr cadastral	Suprafața (mp)*	Observații / Referințe
26585	Din acte: 10.000 Masurata: 9.999	

* Suprafața este determinată în planul de proiecție Stereo 70.



Date referitoare la teren

Crt	Categorie folosință	Intravilan	Suprafața (mp)	Tarla	Parcelă	Nr. topo	Observații / Referințe
1	arabil	NU	9.999	12	79/4	-	NU ESTE IMPREJMUIT

Lungime Segmente

1) Valorile lungimilor segmentelor sunt obținute din proiecție în plan.

Punct început	X / Y	Punct sfârșit	X / Y	Lungime segment (** (m)
1	573.002,028 378.018,093	2	572.731,678 377.879,573	303.771
2	572.731,678 377.879,573	3	572.748,776 377.851,362	32.988
3	572.748,776 377.851,362	4	573.019,335 377.989,99	304.006
4	573.019,335 377.989,99	1	573.002,028 378.018,093	33.005

**** Lungimile segmentelor sunt determinate în planul de proiecție Stereo 70 și sunt rotunjite la 1 milimetru.**

***** Distanța dintre puncte este formată din segmente cumulate ce sunt mai mici decât valoarea 1 milimetru.**

**DATE DESPRE IMOBILUL NR. 1123**

Oficiul de Cadastru și Publicitate Imobiliară PRAHOVA
Biroul de Cadastru și Publicitate Imobiliară Ploiești

A. Partea I. Descrierea imobilului

TEREN Extravilan

Adresa: Jud. Prahova

Nr. Crt	Nr cadastral Nr. topografic	Suprafața* (mp)	Observații / Referințe
A1		15.005	Sector cadastral:30 Teren neimprejmuit;

B. Partea II. Proprietari și acte

Inscrieri privitoare la dreptul de proprietate și alte drepturi reale	Referințe
/	
Act Administrativ nr. 102997, din 02/10/2002 emis de CJSDPAT PRAHOVA;	
B1	A1
Intabulare, drept de PROPRIETATE, dobandit prin Reconstituire, cota actuala 1/1, cota initiala 1/1 1) GRIGORE ȘTEFAN, Lipsă CNP.	

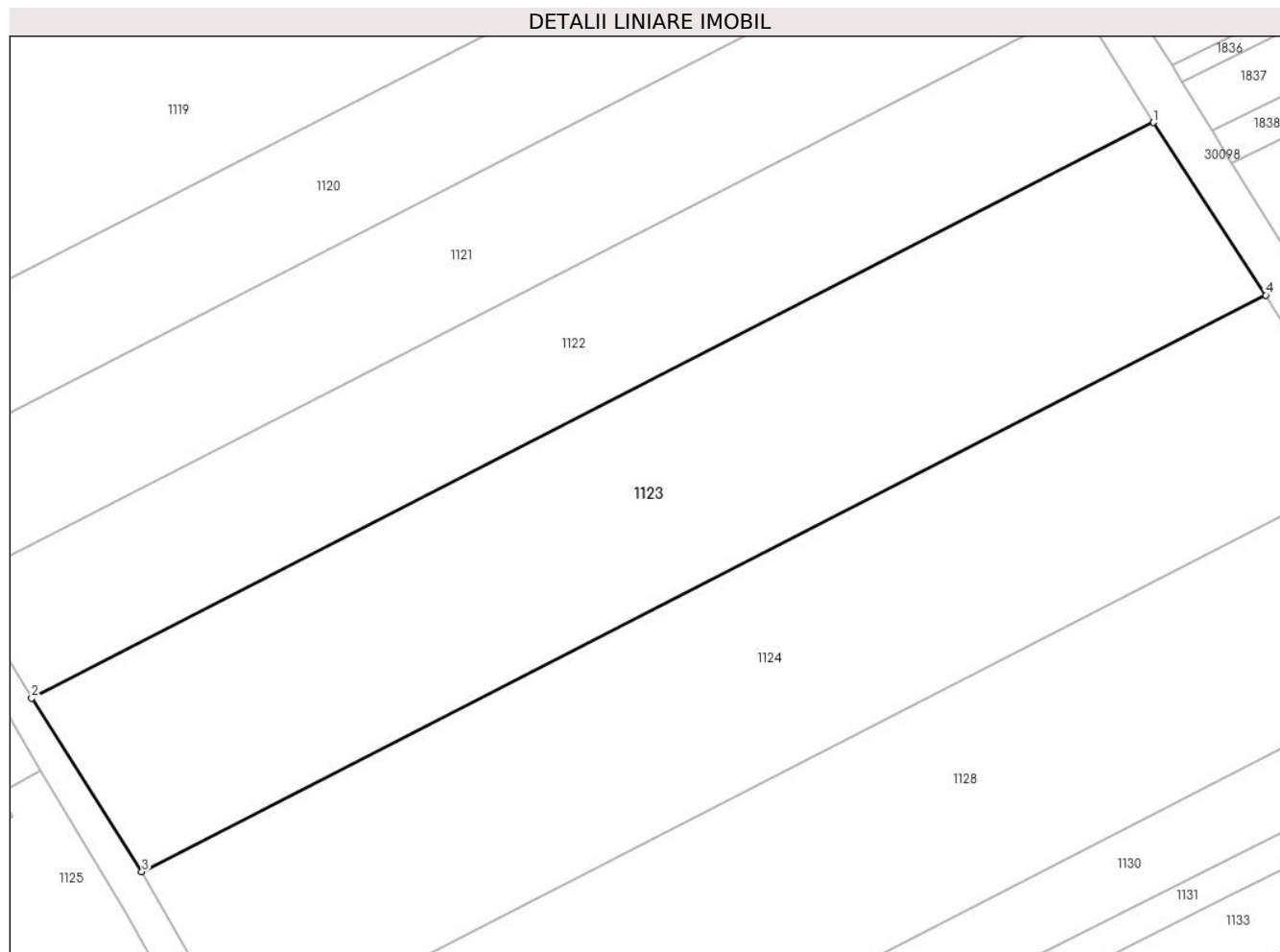
C. Partea III. SARCINI .

Inscrieri privind dezmembramintele dreptului de proprietate, drepturi reale de garanție și sarcini	Referințe
NU SUNT	

Teren

Nr cadastral	Suprafața (mp)*	Observații / Referințe
	15.005	

* Suprafața este determinată în planul de proiecție Stereo 70.



Date referitoare la teren

Crt	Categorie folosință	Intra vilan	Suprafața (mp)	Tarla	Parcelă	Nr. topo	Observații / Referințe
1	arabil	NU	15.005	12	79/5	-	

Lungime Segmente

1) Valorile lungimilor segmentelor sunt obținute din proiecție în plan.

Punct început	X / Y	Punct sfârșit	X / Y	Lungime segment (** (m)
1	573.019,335 377.989,99	2	572.748,776 377.851,362	304.006
2	572.748,776 377.851,362	3	572.775,354 377.809,571	49.527
3	572.775,354 377.809,571	4	573.046,395 377.948,445	304.548
4	573.046,395 377.948,445	1	573.019,335 377.989,99	49.581

** Lungimile segmentelor sunt determinate în planul de proiecție Stereo 70 și sunt rotunjite la 1 milimetru.

***** Distanţa dintre puncte este formată din segmente cumulate ce sunt mai mici decât valoarea 1 milimetru.**

**DATE DESPRE IMOBILUL NR. 1124**

Oficiul de Cadastru și Publicitate Imobiliară PRAHOVA
Biroul de Cadastru și Publicitate Imobiliară Ploiești

A. Partea I. Descrierea imobilului

TEREN Extravilan

Nr. CF vechi:3207

Nr. cadastral vechi:10385

Adresa: Jud. Prahova

Nr. Crt	Nr cadastral Nr. topografic	Suprafața* (mp)	Observații / Referințe
A1	20684	Din acte: 15.000 Masurata: 14.968	Sector cadastral:30 Teren neimprejmuț;

B. Partea II. Proprietari și acte

Inscrieri privitoare la dreptul de proprietate și alte drepturi reale		Referințe
18052 / 24/02/2016		
Act Normativ nr. 17, din 07/03/2014 emis de Parlamentul Romaniei;		
B4	Imobil aflat sub incidenta art.3 alin.(1) din Legea 17/2014	A1
11485 / 07/02/2020		
Act Notarial nr. 269, din 06/02/2020 emis de NP David Cristian Emanuel;		
B5	Intabulare, drept de PROPRIETATEdonatie, dobandit prin Conventie, cota actuala 1/2, cota initiala 1/2 1) CONSTANTIN NICULINA-MONICA	A1
B6	Intabulare, drept de PROPRIETATEdonatie, dobandit prin Conventie, cota actuala 1/2, cota initiala 1/2 1) CONSTANTIN GHEORGHE	A1

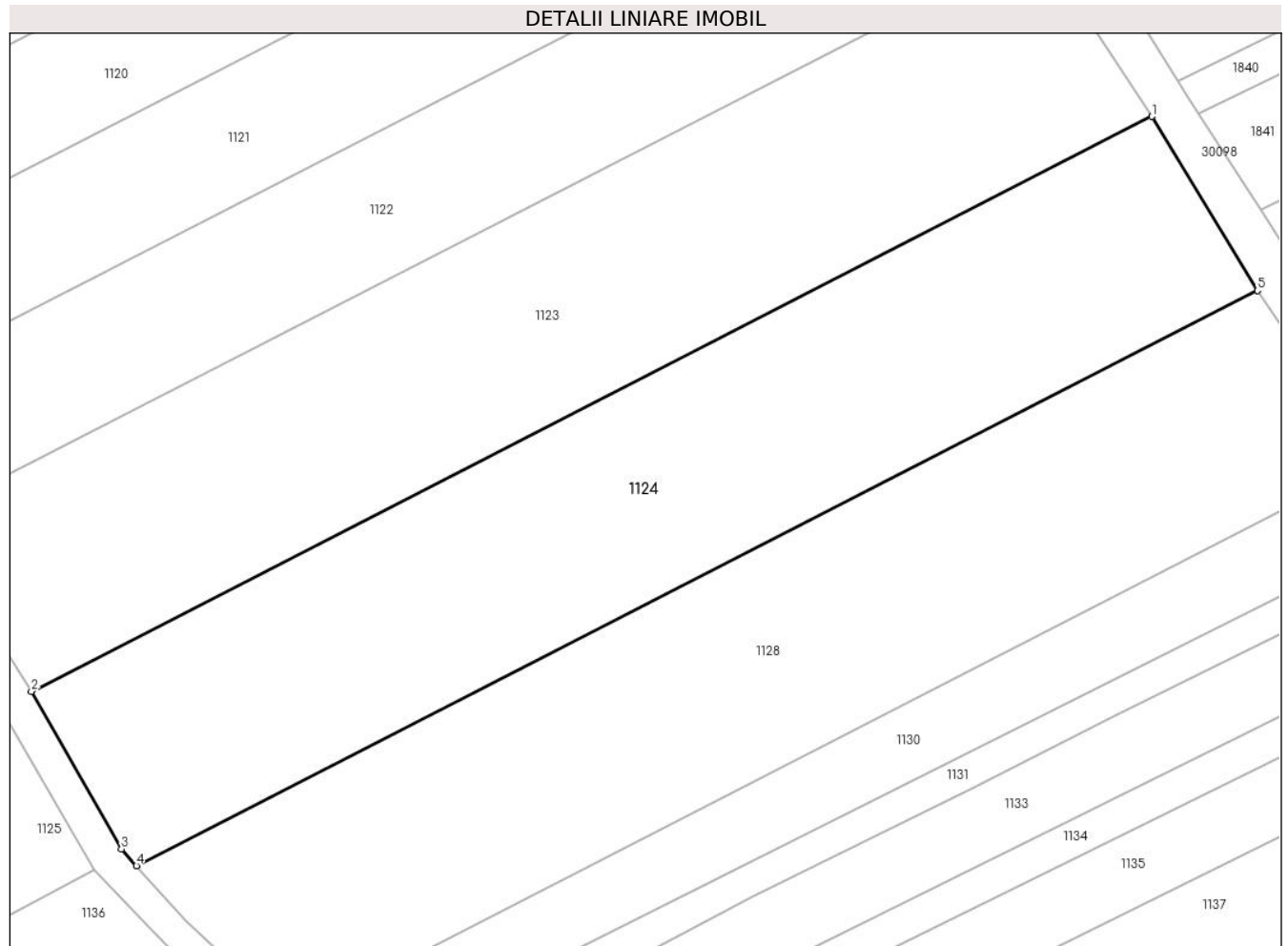
C. Partea III. SARCINI

Inscrieri privind dezmembramintele dreptului de proprietate, drepturi reale de garanție și sarcini		Referințe
73897 / 06/08/2020		
Act Notarial nr. 1508, din 06/08/2020 emis de NP David Cristian Emanuel;		
C1	Intabulare, drept de UZUFRICTviager, cota actuala 1/1, cota initiala 1/1 1) SERBAN GHEORGHE 2) SERBAN FLOAREA	A1

Teren

Nr cadastral	Suprafața (mp)*	Observații / Referințe
20684	Din acte: 15.000 Masurata: 14.968	

* Suprafața este determinată în planul de proiecție Stereo 70.



Date referitoare la teren

Crt	Categorie folosință	Intra vilan	Suprafața (mp)	Tarla	Parcelă	Nr. topo	Observații / Referințe
1	arabil	NU	14.968	12	79/6	-	

Lungime Segmente

1) Valorile lungimilor segmentelor sunt obținute din proiecție în plan.

Punct început	X / Y	Punct sfârșit	X / Y	Lungime segment (** (m)
1	573.046,395 377.948,445	2	572.775,354 377.809,571	304.548
2	572.775,354 377.809,571	3	572.797,11 377.771,517	43.834
3	572.797,11 377.771,517	4	572.800,763 377.767,474	5.449
4	572.800,763 377.767,474	5	573.071,928 377.906,411	304.687

Punct început	X / Y	Punct sfârșit	X / Y	Lungime segment (** (m)
5	573.071,928 377.906,411	1	573.046,395 377.948,445	49.181

** Lungimile segmentelor sunt determinate în planul de proiecție Stereo 70 și sunt rotunjite la 1 milimetru.

*** Distanța dintre puncte este formată din segmente cumulate ce sunt mai mici decât valoarea 1 milimetru.

**DATE DESPRE IMOBILUL NR. 1125**

Oficiul de Cadastru și Publicitate Imobiliară PRAHOVA
Biroul de Cadastru și Publicitate Imobiliară Ploiești

A. Partea I. Descrierea imobilului

TEREN Intravilan

Adresa: Loc. Târgsoru Vechi, Nr. 6, Jud. Prahova

Nr. Crt	Nr cadastral Nr. topografic	Suprafața* (mp)	Observații / Referințe
A1	27286	Din acte: 0 Masurata: 150.552	Sector cadastral:29 Teren neimprejmuit;

B. Partea II. Proprietari și acte

Inscrieri privitoare la dreptul de proprietate și alte drepturi reale		Referințe
78533 / 25/08/2017		
Act Notarial nr. 435, din 24/08/2017 emis de NP Cosma ANDREEA;		
B5	Intabulare, drept de PROPRIETATE, dobandit prin Conventie, cota actuala 1/1, cota initiala 1/1 1) WOMA ECOSERV CONSTRUCT SRL, CIF:22936619	A1

C. Partea III. SARCINI .

Inscrieri privind dezmembramintele dreptului de proprietate, drepturi reale de garanție și sarcini	Referințe
NU SUNT	

Teren

Nr cadastral	Suprafața (mp)*	Observații / Referințe
27286	Din acte: 0 Masurata: 150.552	

* Suprafața este determinată în planul de proiecție Stereo 70.



Date referitoare la teren

Crt	Categorie folosință	Intra vilan	Suprafața (mp)	Tarla	Parcelă	Nr. topo	Observații / Referințe
1	curți constructii	DA	150.552	12	55	-	

Lungime Segmente

1) Valorile lungimilor segmentelor sunt obținute din proiecție în plan.

Punct început	X / Y	Punct sfârșit	X / Y	Lungime segment	Punct început	X / Y	Punct sfârșit	X / Y	Lungime segment	Punct început	X / Y	Punct sfârșit	X / Y	Lungime segment
1	572.475,361 378.291,84	2	572.417,809 378.252,816	69.535	2	572.417,809 378.252,816	3	572.394,964 378.237,326	27.601	3	572.394,964 378.237,326	4	572.391,245 378.229,49	8.674
4	572.391,245 378.229,49	5	572.377,376 378.200,265	32.349	5	572.377,376 378.200,265	6	572.382,81 378.188,666	12.809	6	572.382,81 378.188,666	7	572.397,16 378.158,036	33.825
7	572.397,16 378.158,036	8	572.408,119 378.134,646	25.83	8	572.408,119 378.134,646	9	572.416,59 378.109,677	26.367	9	572.416,59 378.109,677	10	572.433,943 378.058,548	53.994
10	572.433,943 378.058,548	11	572.414,984 378.047,947	21.722	11	572.414,984 378.047,947	12	572.417,564 378.042,107	6.385	12	572.417,564 378.042,107	13	572.420,135 378.026,687	15.633
13	572.420,135 378.026,687	14	572.424,447 377.986,537	40.381	14	572.424,447 377.986,537	15	572.426,198 377.977,3	9.401	15	572.426,198 377.977,3	16	572.432,099 377.946,178	31.677

Punct început	X / Y	Punct sfârșit	X / Y	Lungime segment	Punct început	X / Y	Punct sfârșit	X / Y	Lungime segment	Punct început	X / Y	Punct sfârșit	X / Y	Lungime segment
16	572.432,099 377.946,178	17	572.458,071 377.898,679	54.136	17	572.458,071 377.898,679	18	572.494,5 377.833,817	74.392	18	572.494,5 377.833,817	19	572.564,481 377.709,215	142.909
19	572.564,481 377.709,215	20	572.637,14 377.735,048	77.115	20	572.637,14 377.735,048	21	572.640,47 377.728,779	7.099	21	572.640,47 377.728,779	22	572.662,73 377.735,75	23.326
22	572.662,73 377.735,75	23	572.685,35 377.718,884	28.216	23	572.685,35 377.718,884	24	572.709,33 377.699,044	31.123	24	572.709,33 377.699,044	25	572.735,82 377.657,644	49.156
25	572.735,82 377.657,644	26	572.764,323 377.597,354	66.688	26	572.764,323 377.597,354	27	572.822,268 377.499,816	113.452	27	572.822,268 377.499,816	28	572.732,306 377.461,146	97.921
28	572.732,306 377.461,146	29	572.727,414 377.459,043	5.325	29	572.727,414 377.459,043	30	572.750,928 377.390,103	72.84	30	572.750,928 377.390,103	31	572.753,819 377.381,516	9.061
31	572.753,819 377.381,516	32	572.762,024 377.384,723	8.809	32	572.762,024 377.384,723	33	572.795,327 377.397,739	35.756	33	572.795,327 377.397,739	34	572.798,294 377.389,743	8.529
34	572.798,294 377.389,743	35	572.820,122 377.397,216	23.072	35	572.820,122 377.397,216	36	572.846,752 377.395,361	26.695	36	572.846,752 377.395,361	37	572.876,143 377.409,159	32.469
37	572.876,143 377.409,159	38	572.878,664 377.399,575	9.91	38	572.878,664 377.399,575	39	572.886,098 377.413,941	16.175	39	572.886,098 377.413,941	40	572.872,543 377.426,58	18.533
40	572.872,543 377.426,58	41	572.860,03 377.450,538	27.029	41	572.860,03 377.450,538	42	572.859,531 377.451,478	1.064	42	572.859,531 377.451,478	43	572.847,776 377.473,697	25.137
43	572.847,776 377.473,697	44	572.880,695 377.496,191	39.87	44	572.880,695 377.496,191	45	572.946,612 377.540,357	79.345	45	572.946,612 377.540,357	46	572.927,008 377.575,534	40.271
46	572.927,008 377.575,534	47	572.911,595 377.603,56	31.985	47	572.911,595 377.603,56	48	572.894,388 377.634,606	35.496	48	572.894,388 377.634,606	49	572.870,878 377.678,376	49.684
49	572.870,878 377.678,376	50	572.850,503 377.715,26	42.138	50	572.850,503 377.715,26	51	572.836,147 377.724,899	17.292	51	572.836,147 377.724,899	52	572.790,256 377.707,852	48.955
52	572.790,256 377.707,852	53	572.784,216 377.720,254	13.795	53	572.784,216 377.720,254	54	572.726,641 377.690,338	64.883	54	572.726,641 377.690,338	55	572.714,692 377.706,376	20.0
55	572.714,692 377.706,376	56	572.774,148 377.737,535	67.126	56	572.774,148 377.737,535	57	572.764,952 377.752,744	17.773	57	572.764,952 377.752,744	58	572.790,425 377.766,499	28.95
58	572.790,425 377.766,499	59	572.771,435 377.799,506	38.08	59	572.771,435 377.799,506	60	572.750,865 377.833,924	40.096	60	572.750,865 377.833,924	61	572.740,92 377.828,439	11.357
61	572.740,92 377.828,439	62	572.744,206 377.822,858	6.477	62	572.744,206 377.822,858	63	572.685,949 377.791,083	66.359	63	572.685,949 377.791,083	64	572.683,798 377.790,646	2.195
64	572.683,798 377.790,646	65	572.679,014 377.791,041	4.8	65	572.679,014 377.791,041	66	572.677,446 377.793,664	3.056	66	572.677,446 377.793,664	67	572.655,861 377.831,02	43.144
67	572.655,861 377.831,02	68	572.657,055 377.831,699	1.374	68	572.657,055 377.831,699	69	572.718,987 377.865,55	70.579	69	572.718,987 377.865,55	70	572.729,073 377.871,063	11.494
70	572.729,073 377.871,063	71	572.649,766 378.002,279	153.321	71	572.649,766 378.002,279	72	572.578,71 378.120,335	137.79	72	572.578,71 378.120,335	73	572.548,925 378.169,879	57.808
73	572.548,925 378.169,879	74	572.543,717 378.178,544	10.11	74	572.543,717 378.178,544	75	572.523,225 378.210,592	38.039	75	572.523,225 378.210,592	1	572.475,361 378.291,84	94.298

** Lungimile segmentelor sunt determinate în planul de proiecție Stereo 70 și sunt rotunjite la 1 milimetru.

*** Distanța dintre puncte este formată din segmente cumulate ce sunt mai mici decât valoarea 1 milimetru.

**DATE DESPRE IMOBILUL NR. 1126**

Oficiul de Cadastru și Publicitate Imobiliară PRAHOVA
Biroul de Cadastru și Publicitate Imobiliară Ploiești

A. Partea I. Descrierea imobilului

TEREN Intravilan

Adresa: Loc. Târgsoru Vechi, Jud. Prahova

Nr. Crt	Nr cadastral Nr. topografic	Suprafața* (mp)	Observații / Referințe
A1	26694	492	Sector cadastral:29 Teren neimprijmit;

B. Partea II. Proprietari și acte

Inscrieri privitoare la dreptul de proprietate și alte drepturi reale	Referințe
38944 / 18/04/2016	
Act Administrativ nr. C 828, din 28/01/2016 emis de OCPI PRAHOVA;	
B4	A1
se noteaza din oficiu propunerea de dezmembrare a imobilului <i>OBSERVATII: pozitie transcrisa din CF 21519/Târgsoru Vechi, inscrisa prin incheierea nr. 7655 din 29/01/2016;</i>	
78534 / 25/08/2017	
Act Notarial nr. 436, din 24/08/2017 emis de NP Cosma ANDREEA;	
B6	A1
Intabulare, drept de PROPRIETATE, dobandit prin Conventie, cota actuala 1/1, cota initiala 1/1 1) WOMA ECOSERV CONSTRUCT SRL, CIF:22936619	

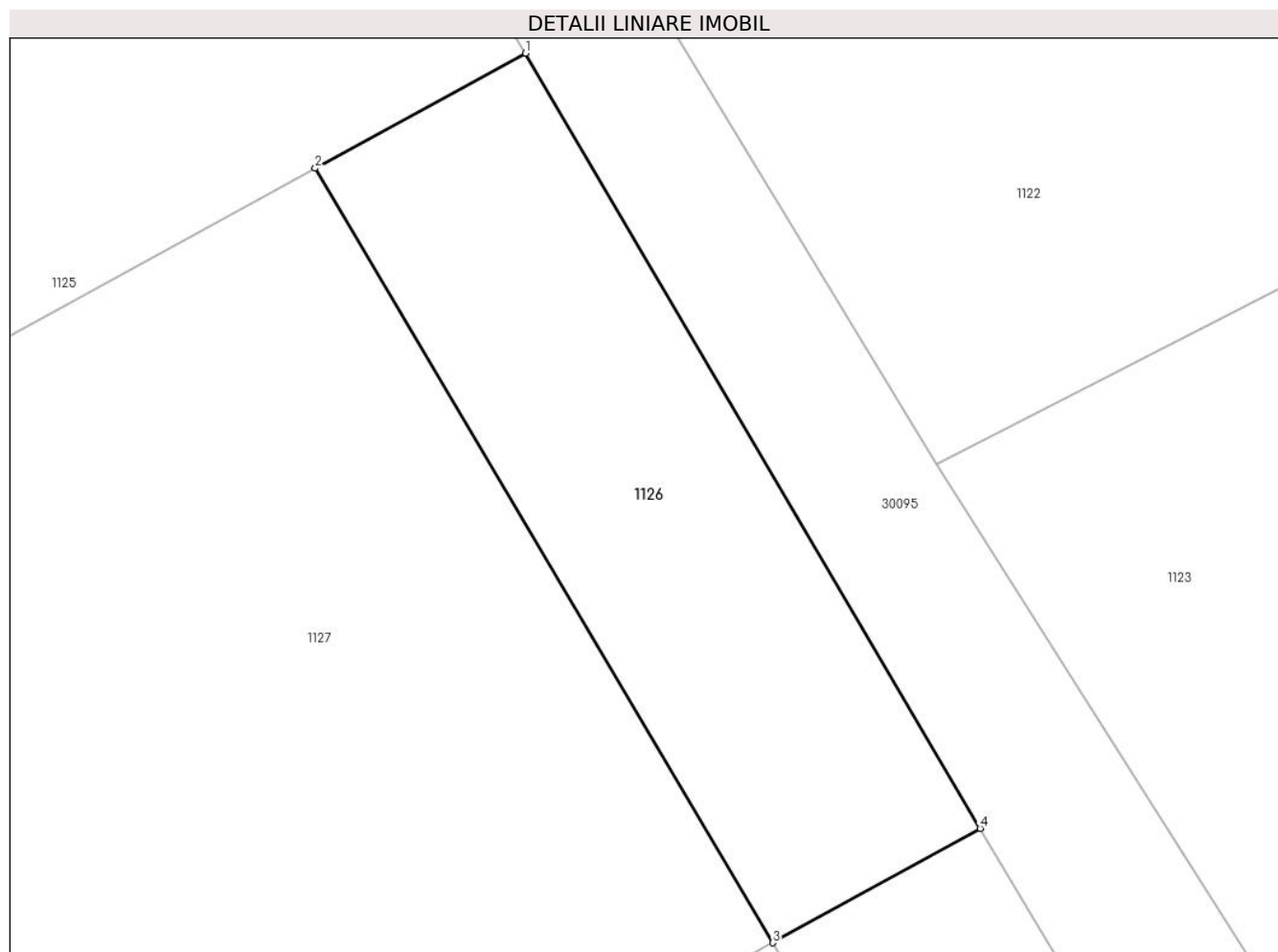
C. Partea III. SARCINI .

Inscrieri privind dezmembramintele dreptului de proprietate, drepturi reale de garanție și sarcini	Referințe
NU SUNT	

Teren

Nr cadastral	Suprafața (mp)*	Observații / Referințe
26694	492	

* Suprafața este determinată în planul de proiecție Stereo 70.



Date referitoare la teren

Crt	Categorie folosință	Intra vilan	Suprafața (mp)	Tarla	Parcelă	Nr. topo	Observații / Referințe
1	curți constructii	DA	492	12	55	-	

Lungime Segmente

1) Valorile lungimilor segmentelor sunt obținute din proiecție în plan.

Punct început	X / Y	Punct sfârșit	X / Y	Lungime segment (** (m)
1	572.729,073 377.871,063	2	572.718,987 377.865,55	11.494
2	572.718,987 377.865,55	3	572.740,92 377.828,439	43.108
3	572.740,92 377.828,439	4	572.750,865 377.833,924	11.357
4	572.750,865 377.833,924	1	572.729,073 377.871,063	43.06

**** Lungimile segmentelor sunt determinate în planul de proiecție Stereo 70 și sunt rotunjite la 1 milimetru.**

***** Distanța dintre puncte este formată din segmente cumulate ce sunt mai mici decât valoarea 1 milimetru.**

**DATE DESPRE IMOBILUL NR. 1127**

Oficiul de Cadastru și Publicitate Imobiliară PRAHOVA
Biroul de Cadastru și Publicitate Imobiliară Ploiești

A. Partea I. Descrierea imobilului

TEREN Intravilan

Adresa: Loc. Târgșoru Vechi, Nr. 4, Jud. Prahova

Nr. Crt	Nr cadastral Nr. topografic	Suprafața* (mp)	Observații / Referințe
A1	26693	Din acte: 0 Masurata: 3.065	Sector cadastral:29 Teren neimprijmit;

Construcții

Crt	Nr cadastral Nr. topografic	Adresa	Observații / Referințe
A1.1	26693-C1	Loc. Târgșoru Vechi, Nr. 4, Jud. Prahova, T12, CC55	Nr. niveluri:1; S. construita la sol:122 mp; S. construita desfasurata:122 mp; LOCUINTA (FOSTA C42)
A1.2	26693-C2	Loc. Târgșoru Vechi, Nr. 4, Jud. Prahova	Nr. niveluri:1; S. construita la sol:4 mp; S. construita desfasurata:4 mp; WC (FOST C43)

B. Partea II. Proprietari și acte

Inscrieri privitoare la dreptul de proprietate și alte drepturi reale		Referințe
38944 / 18/04/2016		
Act Notarial nr. 1668, din 12/12/2008 emis de NP TOMESCU ALICE CRISTINA;		
B2	Intabulare, drept de PROPRIETATE cumparare ca bun comun, dobandit prin Conventie, cota actuala 1/1, cota initiala 1/1 1) GRIGORE MIHAI 2) GRIGORE RETUTA <i>OBSERVATII: pozitie transcrisa din CF 21519/Târgșoru Vechi, inscrisa prin incheierea nr. 82568 din 15/12/2008;</i>	A1, A1.1, A1.2
Act Administrativ nr. C 828, din 28/01/2016 emis de OCPI PRAHOVA;		
B4	se noteaza din oficiu propunerea de dezmembrare a imobilului <i>OBSERVATII: pozitie transcrisa din CF 21519/Târgșoru Vechi, inscrisa prin incheierea nr. 7655 din 29/01/2016;</i>	A1, A1.1, A1.2

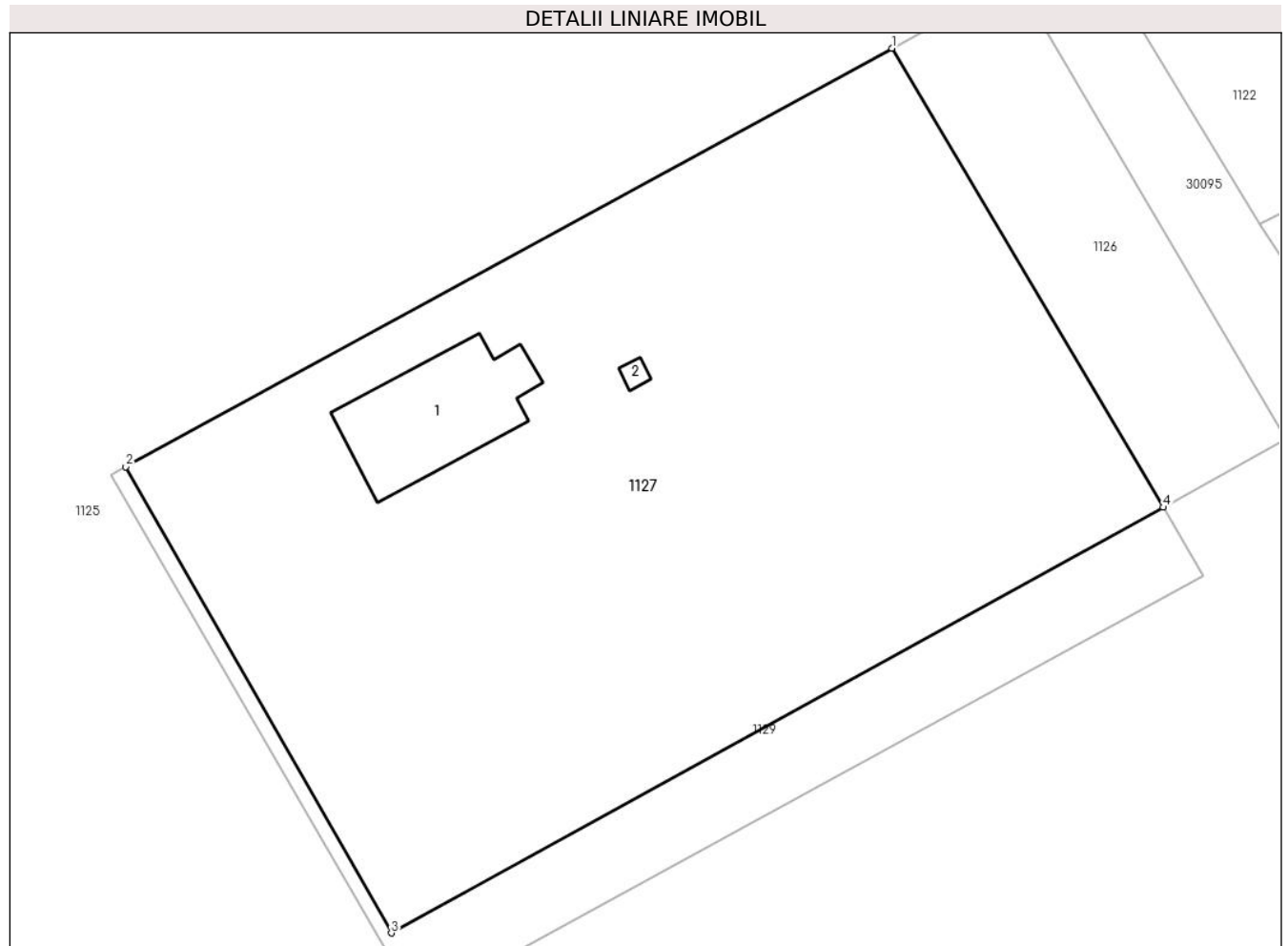
C. Partea III. SARCINI .

Inscrieri privind dezmembramintele dreptului de proprietate, drepturi reale de garanție și sarcini	Referințe
NU SUNT	

Teren

Nr cadastral	Suprafața (mp)*	Observații / Referințe
26693	Din acte: 0 Masurata: 3.065	

* Suprafața este determinată în planul de proiecție Stereo 70.



Date referitoare la teren

Crt	Categorie folosință	Intra vilan	Suprafața (mp)	Tarla	Parcelă	Nr. topo	Observații / Referințe
1	curți constructii	DA	3.065	12	55	-	

Date referitoare la construcții

Crt	Număr	Destinație construcție	Supraf. (mp)	Situație juridică	Observații / Referințe
A1.1	26693-C1	construcții de locuințe	122	Cu acte	Nr. niveluri:1; S. construita la sol:122 mp; S. construita desfasurata:122 mp; LOCUINTA (FOSTA C42)
A1.2	26693-C2	construcții anexa	4	Cu acte	Nr. niveluri:1; S. construita la sol:4 mp; S. construita desfasurata:4 mp; WC (FOST C43)

Lungime Segmente

1) Valorile lungimilor segmentelor sunt obținute din proiecție în plan.

Punct început	X / Y	Punct sfârșit	X / Y	Lungime segment (** (m)
1	572.718,987 377.865,55	2	572.657,055 377.831,699	70.579
2	572.657,055 377.831,699	3	572.678,508 377.794,019	43.359

Punct început	X / Y	Punct sfârșit	X / Y	Lungime segment (** (m)
3	572.678,508 377.794,019	4	572.740,92 377.828,439	71.274
4	572.740,92 377.828,439	1	572.718,987 377.865,55	43.108

** Lungimile segmentelor sunt determinate în planul de proiecție Stereo 70 și sunt rotunjite la 1 milimetru.

*** Distanța dintre puncte este formată din segmente cumulate ce sunt mai mici decât valoarea 1 milimetru.

**DATE DESPRE IMOBILUL NR. 1128**

Oficiul de Cadastru și Publicitate Imobiliară PRAHOVA
Biroul de Cadastru și Publicitate Imobiliară Ploiești

A. Partea I. Descrierea imobilului

TEREN Extravilan

Nr. CF vechi:5998

Nr. cadastral vechi:12149

Adresa: Jud. Prahova

Nr. Crt	Nr cadastral Nr. topografic	Suprafața* (mp)	Observații / Referințe
A1	22720	Din acte: 15.000 Masurata: 14.967	Sector cadastral:30 Teren neimprejmit;

B. Partea II. Proprietari și acte

Inscrieri privitoare la dreptul de proprietate și alte drepturi reale		Referințe
18253 / 24/02/2016		
Act Normativ nr. 17, din 07/03/2014 emis de Parlamentul Romaniei;		
B3	Imobil aflat sub incidenta art.3 alin.(1) din Legea 17/2014	A1
11472 / 07/02/2020		
Act Notarial nr. 269, din 06/02/2020 emis de NP David Cristian Emanuel;		
B4	Intabulare, drept de PROPRIETATEdonatie, dobandit prin Conventie, cota actuala 1/2, cota initiala 1/2 1) CONSTANTIN NICULINA-MONICA	A1
B5	Intabulare, drept de PROPRIETATEdonatie, dobandit prin Conventie, cota actuala 1/2, cota initiala 1/2 1) CONSTANTIN GHEORGHE	A1

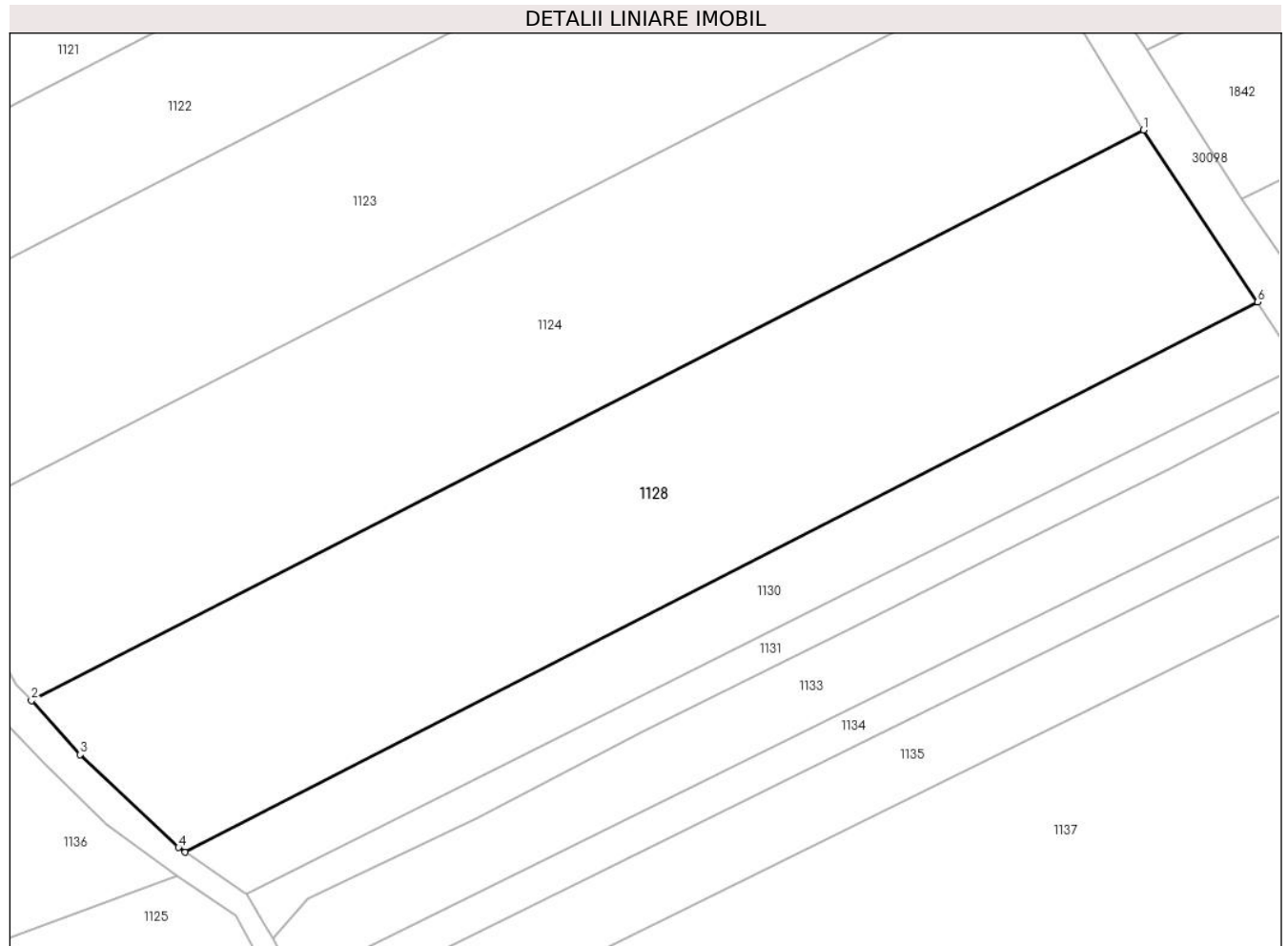
C. Partea III. SARCINI

Inscrieri privind dezmembramintele dreptului de proprietate, drepturi reale de garanție și sarcini		Referințe
73891 / 06/08/2020		
Act Notarial nr. 1508, din 06/08/2020 emis de NP David Cristian Emanuel;		
C1	Intabulare, drept de UZUFRICTviager, cota actuala 1/1, cota initiala 1/1 1) SERBAN GHEORGHE 2) SERBAN FLOAREA	A1

Teren

Nr cadastral	Suprafața (mp)*	Observații / Referințe
22720	Din acte: 15.000 Masurata: 14.967	

* Suprafața este determinată în planul de proiecție Stereo 70.



Date referitoare la teren

Crt	Categorie folosință	Intravilan	Suprafața (mp)	Tarla	Parcelă	Nr. topo	Observații / Referințe
1	arabil	NU	14.967	12	79/7	-	

Lungime Segmente

1) Valorile lungimilor segmentelor sunt obținute din proiecție în plan.

Punct început	X / Y	Punct sfârșit	X / Y	Lungime segment (** (m)
1	573.071,928 377.906,411	2	572.800,763 377.767,474	304.687
2	572.800,763 377.767,474	3	572.812,627 377.754,346	17.695
3	572.812,627 377.754,346	4	572.836,625 377.731,733	32.974
4	572.836,625 377.731,733	5	572.838,264 377.730,609	1.987

Punct început	X / Y	Punct sfârșit	X / Y	Lungime segment (** (m)
5	572.838,264 377.730,609	6	573.099,71 377.864,566	293.766
6	573.099,71 377.864,566	1	573.071,928 377.906,411	50.228

** Lungimile segmentelor sunt determinate în planul de proiecție Stereo 70 și sunt rotunjite la 1 milimetru.

*** Distanța dintre puncte este formată din segmente cumulate ce sunt mai mici decât valoarea 1 milimetru.

**DATE DESPRE IMOBILUL NR. 1129**

Oficiul de Cadastru și Publicitate Imobiliară PRAHOVA
Biroul de Cadastru și Publicitate Imobiliară Ploiești

A. Partea I. Descrierea imobilului

TEREN Intravilan

Adresa: Loc. Târgșoru Vechi, Jud. Prahova

Nr. Crt	Nr cadastral Nr. topografic	Suprafața* (mp)	Observații / Referințe
A1	26636	501	Sector cadastral:29 Teren neimpregmuit;

B. Partea II. Proprietari și acte

Inscrieri privitoare la dreptul de proprietate și alte drepturi reale	Referințe
38961 / 18/04/2016	
Act Administrativ nr. 10657, din 02/12/2015 emis de OCPI PRAHOVA;	
B6	A1
se noteaza din oficiu propunerea de dezmembrare a imobilului <i>OBSERVATII: pozitie transcrisa din CF 26361/Târgșoru Vechi, inscrisa prin incheierea nr. 120647 din 04/12/2015;</i>	
38971 / 18/04/2016	
Act Notarial nr. 959, din 14/04/2016 emis de NP LUPU MARIA LUIZA;	
B7	A1
Intabulare, drept de PROPRIETATEcumparare ca bun comun, dobandit prin Conventie, cota actuala 1/1, cota initiala 1/1 1) GRIGORE MIHAI 2) GRIGORE RETUTA	

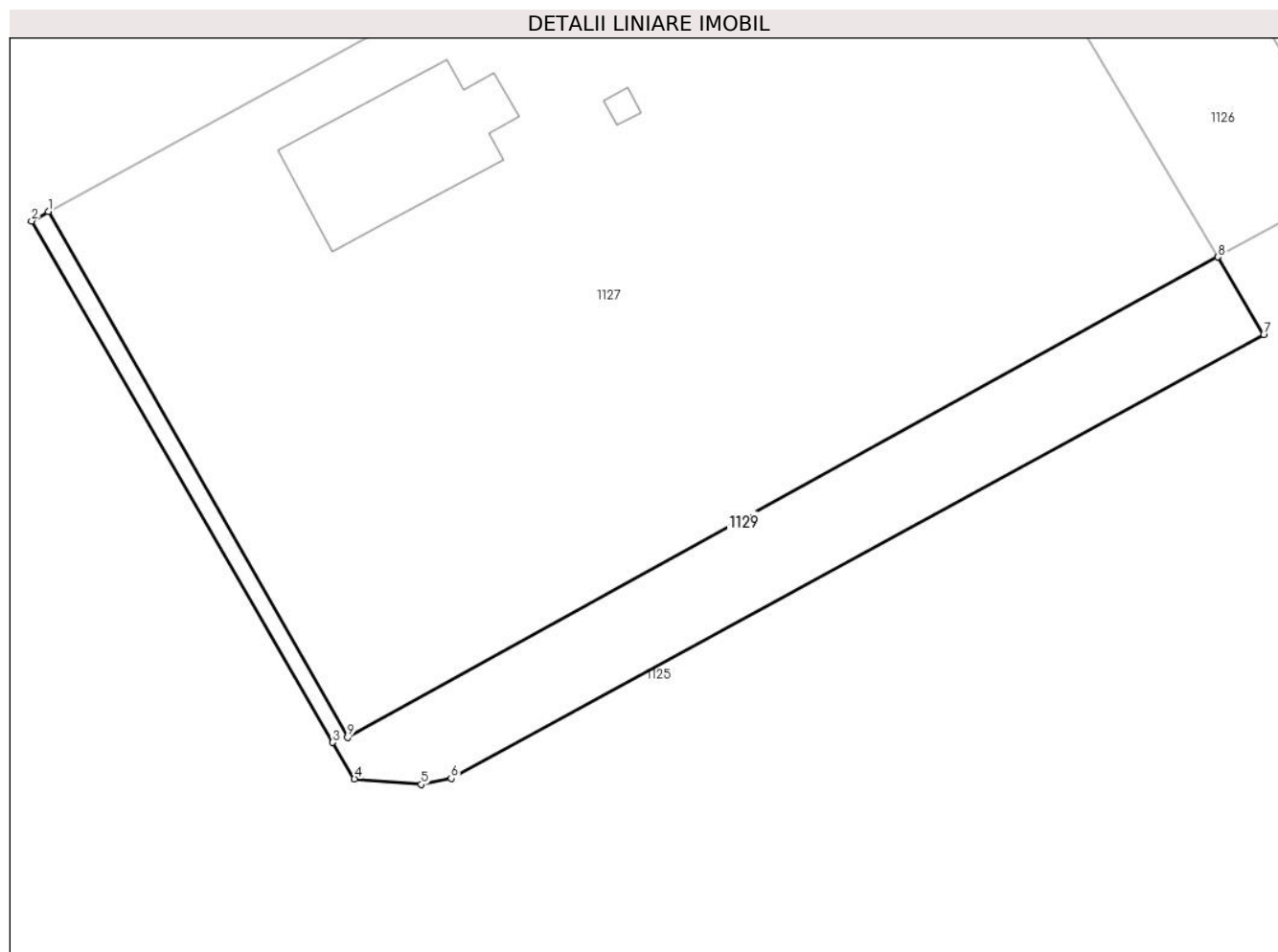
C. Partea III. SARCINI .

Inscrieri privind dezmembramintele dreptului de proprietate, drepturi reale de garanție și sarcini	Referințe
NU SUNT	

Teren

Nr cadastral	Suprafața (mp)*	Observații / Referințe
26636	501	

* Suprafața este determinată în planul de proiecție Stereo 70.



Date referitoare la teren

Crt	Categorie folosință	Intravilan	Suprafața (mp)	Tarla	Parcelă	Nr. topo	Observații / Referințe
1	curți constructii	DA	501	12	55	-	

Lungime Segmente

1) Valorile lungimilor segmentelor sunt obținute din proiecție în plan.

Punct început	X / Y	Punct sfârșit	X / Y	Lungime segment (** (m)
1	572.657,055 377.831,699	2	572.655,861 377.831,02	1.374
2	572.655,861 377.831,02	3	572.677,446 377.793,664	43.144
3	572.677,446 377.793,664	4	572.679,014 377.791,041	3.056
4	572.679,014 377.791,041	5	572.683,798 377.790,646	4.8
5	572.683,798 377.790,646	6	572.685,949 377.791,083	2.195

Punct început	X / Y	Punct sfârșit	X / Y	Lungime segment (** (m)
6	572.685,949 377.791,083	7	572.744,206 377.822,858	66.359
7	572.744,206 377.822,858	8	572.740,92 377.828,439	6.477
8	572.740,92 377.828,439	9	572.678,508 377.794,019	71.274
9	572.678,508 377.794,019	1	572.657,055 377.831,699	43.359

** Lungimile segmentelor sunt determinate în planul de proiecție Stereo 70 și sunt rotunjite la 1 milimetru.

*** Distanța dintre puncte este formată din segmente cumulate ce sunt mai mici decât valoarea 1 milimetru.

**DATE DESPRE IMOBILUL NR. 1130**

Oficiul de Cadastru și Publicitate Imobiliară PRAHOVA
Biroul de Cadastru și Publicitate Imobiliară Ploiești

A. Partea I. Descrierea imobilului

TEREN Extravilan

Adresa: Jud. Prahova

Nr. Crt	Nr cadastral Nr. topografic	Suprafața* (mp)	Observații / Referințe
A1		5.001	Sector cadastral:30 Teren neimpregmuit;

B. Partea II. Proprietari și acte

Inscrieri privitoare la dreptul de proprietate și alte drepturi reale		Referințe
/		
Act Administrativ nr. 529, din 19/02/2007 emis de CJSDPAT PRAHOVA;		
B1	Intabulare, drept de PROPRIETATE, dobandit prin Reconstituire, cota actuala 1/1, cota initiala 1/1 1) BOSILCA NICOLAE, Lipsă CNP. 2) BOSILCA GHEORGHE, Lipsă CNP. 3) BOSILCA CONSTANTIN, Lipsă CNP. 4) MICU LUCRETIA, Lipsă CNP. 5) BOSILCA ELISABETA, Lipsă CNP. 6) BOSILCA DUMITRU, Lipsă CNP.	A1

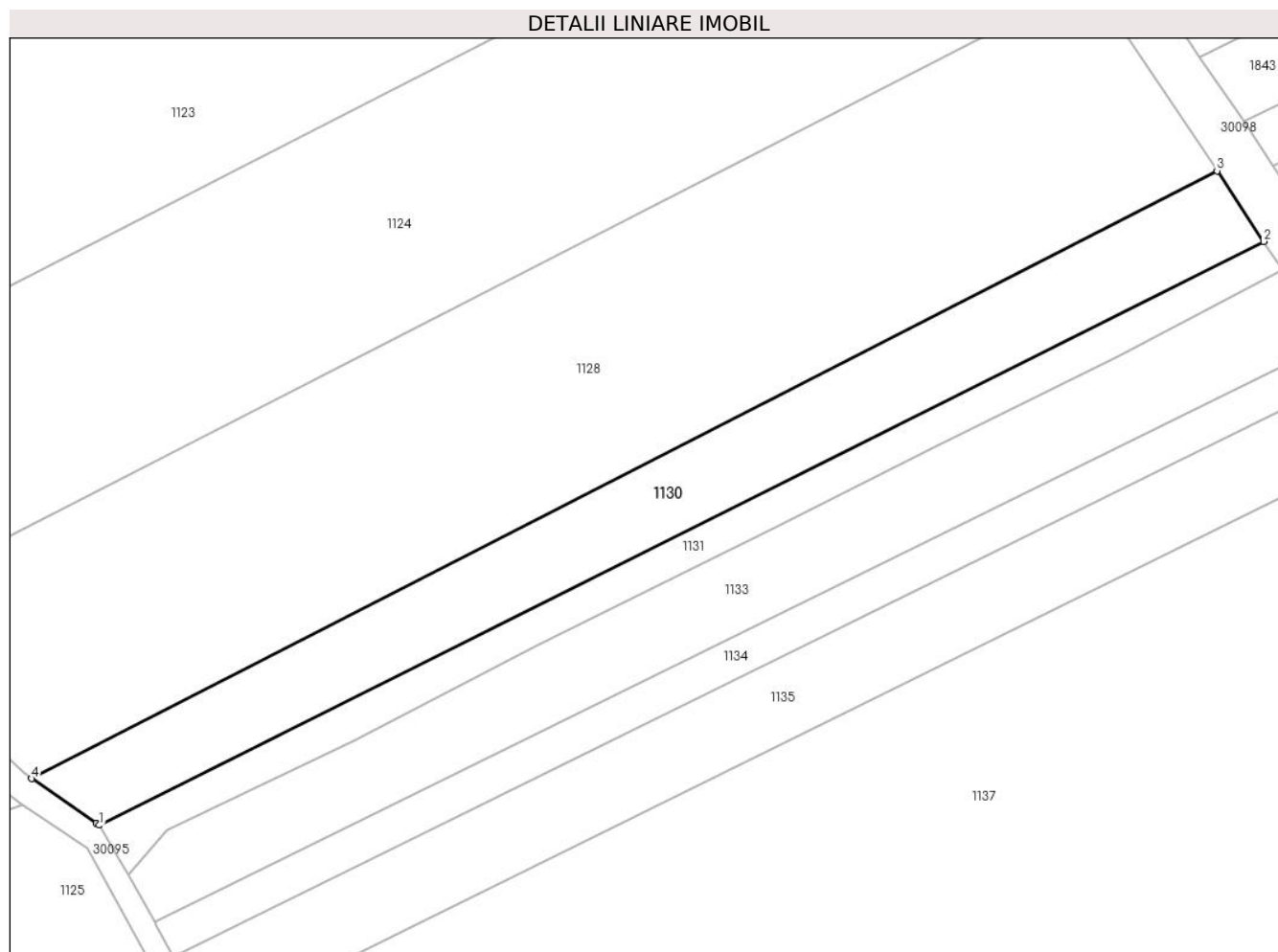
C. Partea III. SARCINI .

Inscrieri privind dezmembramintele dreptului de proprietate, drepturi reale de garanție și sarcini	Referințe
NU SUNT	

Teren

Nr cadastral	Suprafața (mp)*	Observații / Referințe
	5.001	

* Suprafața este determinată în planul de proiecție Stereo 70.



Date referitoare la teren

Crt	Categorie folosință	Intra vilan	Suprafața (mp)	Tarla	Parcelă	Nr. topo	Observații / Referințe
1	arabil	NU	5.001	12	79/8	-	

Lungime Segmente

1) Valorile lungimilor segmentelor sunt obținute din proiecție în plan.

Punct început	X / Y	Punct sfârșit	X / Y	Lungime segment (** (m)
1	572.853,156 377.720,346	2	573.110,014 377.848,999	287.276
2	573.110,014 377.848,999	3	573.099,71 377.864,566	18.668
3	573.099,71 377.864,566	4	572.838,264 377.730,609	293.766
4	572.838,264 377.730,609	5	572.852,548 377.720,806	17.324
5	572.852,548 377.720,806	1	572.853,156 377.720,346	0.762

**** Lungimile segmentelor sunt determinate în planul de proiecție Stereo 70 și sunt rotunjite la 1 milimetru.**

***** Distanța dintre puncte este formată din segmente cumulate ce sunt mai mici decât valoarea 1 milimetru.**

**DATE DESPRE IMOBILUL NR. 1131**

Oficiul de Cadastru și Publicitate Imobiliară PRAHOVA
Biroul de Cadastru și Publicitate Imobiliară Ploiești

A. Partea I. Descrierea imobilului

TEREN Extravilan

Adresa: Jud. Prahova

Nr. Crt	Nr cadastral Nr. topografic	Suprafața* (mp)	Observații / Referințe
A1		Din acte: 0 Masurata: 2.341	Sector cadastral:30 Teren neimprejmuț;

B. Partea II. Proprietari și acte

Inscrieri privitoare la dreptul de proprietate și alte drepturi reale		Referințe
/		
Act Normativ nr. 7, din 13/03/1996 emis de PARLAMENTUL ROMANIEI;		
B1	Intabulare, drept de PROPRIETATE, dobândit prin Lege, cota actuala 1/1, cota initiala 1/1 1) UAT TÂRGȘORU-VECHI, CIF:999999999999, Teren la dispozitia comisiei locale de fond funciar in baza Legii 7/1996	A1


C. Partea III. SARCINI .

Inscrieri privind dezmembramintele dreptului de proprietate, drepturi reale de garanție și sarcini	Referințe
NU SUNT	

Teren

Nr cadastral	Suprafața (mp)*	Observații / Referințe
	Din acte: 0 Masurata: 2.341	

* Suprafața este determinată în planul de proiecție Stereo 70.



Date referitoare la teren

Crt	Categorie folosință	Intra vilan	Suprafața (mp)	Tarla	Parcelă	Nr. topo	Observații / Referințe
1	curți constructii	NU	2.341	12	77	-	

Lungime Segmente

1) Valorile lungimilor segmentelor sunt obținute din proiecție în plan.

Punct început	X / Y	Punct sfârșit	X / Y	Lungime segment (** (m)
1	572.859,519 377.709,505	2	572.868,121 377.719,319	13.05
2	572.868,121 377.719,319	3	572.909,454 377.738,879	45.728
3	572.909,454 377.738,879	4	572.949,873 377.760,085	45.644
4	572.949,873 377.760,085	5	573.002,546 377.786,045	58.723
5	573.002,546 377.786,045	6	573.037,834 377.803,916	39.555

Punct început	X / Y	Punct sfârșit	X / Y	Lungime segment (** (m)
6	573.037,834 377.803,916	7	573.077,86 377.823,725	44.66
7	573.077,86 377.823,725	8	573.114,255 377.842,659	41.026
8	573.114,255 377.842,659	9	573.110,014 377.848,999	7.628
9	573.110,014 377.848,999	10	572.853,156 377.720,346	287.276
10	572.853,156 377.720,346	11	572.857,31 377.713,5	8.008
11	572.857,31 377.713,5	1	572.859,519 377.709,505	4.565

** Lungimile segmentelor sunt determinate în planul de proiecție Stereo 70 și sunt rotunjite la 1 milimetru.

*** Distanța dintre puncte este formată din segmente cumulate ce sunt mai mici decât valoarea 1 milimetru.

**DATE DESPRE IMOBILUL NR. 1132**

Oficiul de Cadastru și Publicitate Imobiliară PRAHOVA
 Biroul de Cadastru și Publicitate Imobiliară Ploiești

A. Partea I. Descrierea imobilului

TEREN Intravilan

Adresa: Loc. Târgșoru Vechi, Jud. Prahova

Nr. Crt	Nr cadastral Nr. topografic	Suprafața* (mp)	Observații / Referințe
A1		Din acte: 0 Masurata: 19.449	Sector cadastral:29 Teren neimprejmuit;

B. Partea II. Proprietari și acte

Inscrieri privitoare la dreptul de proprietate și alte drepturi reale		Referințe
/		
Act Normativ nr. 7, din 13/03/1996 emis de PARLAMENTUL ROMANIEI;		
B1	Intabulare, drept de PROPRIETATE, dobandit prin Lege, cota actuala 1/1, cota initiala 1/1 1) UAT TÂRGȘORU-VECHI, CIF:999999999999, Teren la dispozitia comisiei locale de fond funciar in baza Legii 7/1996	A1

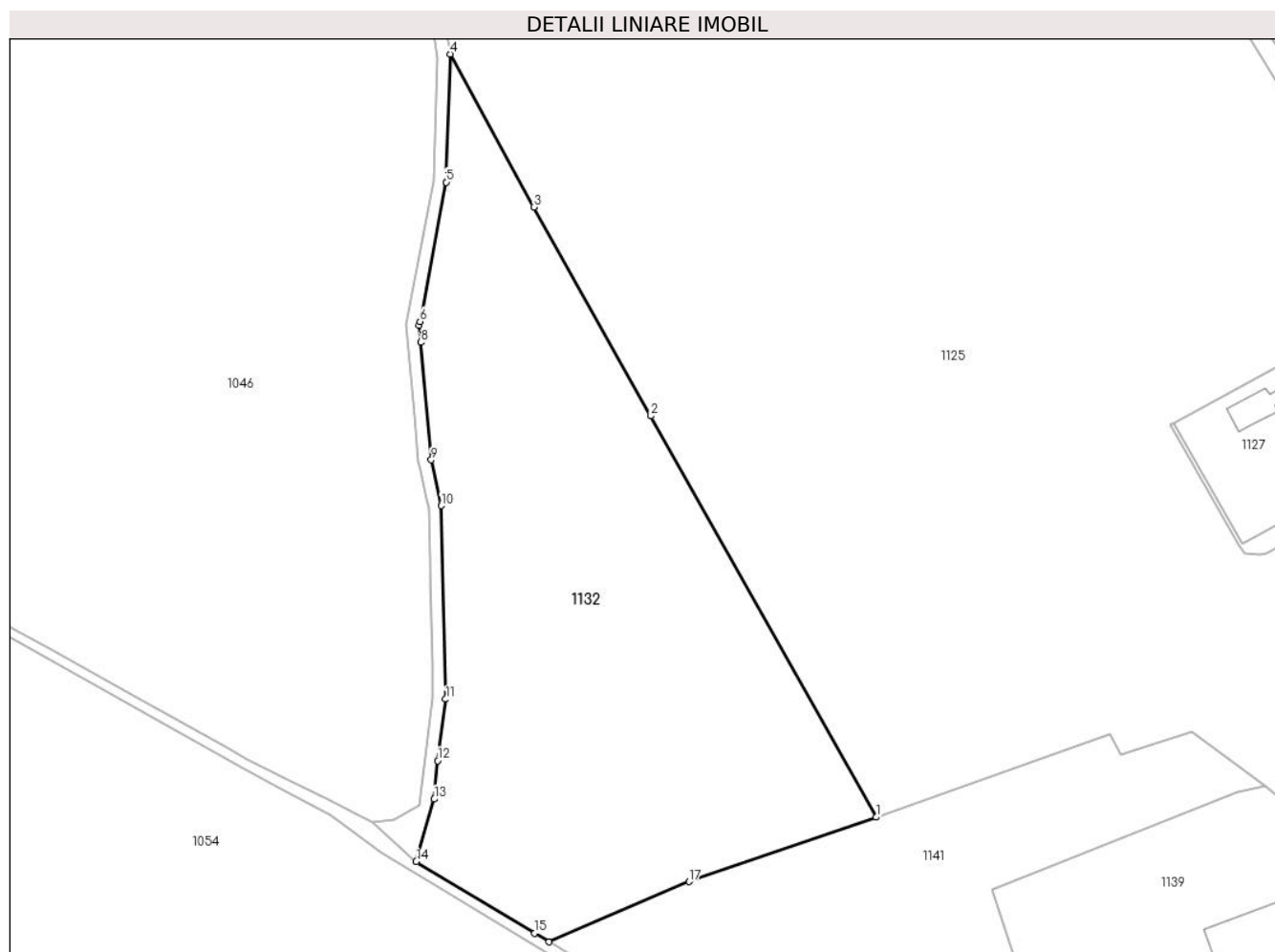
C. Partea III. SARCINI .

Inscrieri privind dezmembramintele dreptului de proprietate, drepturi reale de garanție și sarcini	Referințe
NU SUNT	

Teren

Nr cadastral	Suprafața (mp)*	Observații / Referințe
	Din acte: 0 Masurata: 19.449	

* Suprafața este determinată în planul de proiecție Stereo 70.



Date referitoare la teren

Crt	Categorie folosință	Intravilan	Suprafața (mp)	Tarla	Parcelă	Nr. topo	Observații / Referințe
1	arabil	DA	19.449	12	56/1	-	

Lungime Segmente

1) Valorile lungimilor segmentelor sunt obținute din proiecție în plan.

Punct început	X / Y	Punct sfârșit	X / Y	Lungime segment (** (m)
1	572.564,481 377.709,215	2	572.494,5 377.833,817	142.909
2	572.494,5 377.833,817	3	572.458,071 377.898,679	74.392
3	572.458,071 377.898,679	4	572.432,099 377.946,178	54.136
4	572.432,099 377.946,178	5	572.430,859 377.906,377	39.82

Punct început	X / Y	Punct sfârșit	X / Y	Lungime segment (** (m)
5	572.430,859 377.906,377	6	572.422,732 377.863,114	44.02
6	572.422,732 377.863,114	7	572.422,501 377.861,886	1.25
7	572.422,501 377.861,886	8	572.422,966 377.856,653	5.254
8	572.422,966 377.856,653	9	572.426,208 377.820,158	36.639
9	572.426,208 377.820,158	10	572.429,319 377.805,956	14.539
10	572.429,319 377.805,956	11	572.430,727 377.745,849	60.123
11	572.430,727 377.745,849	12	572.428,186 377.726,736	19.281
12	572.428,186 377.726,736	13	572.427,136 377.714,802	11.98
13	572.427,136 377.714,802	14	572.421,555 377.695,383	20.205
14	572.421,555 377.695,383	15	572.458,376 377.673,145	43.015
15	572.458,376 377.673,145	16	572.462,803 377.670,488	5.163
16	572.462,803 377.670,488	17	572.506,342 377.689,152	47.371
17	572.506,342 377.689,152	1	572.564,481 377.709,215	61.503

** Lungimile segmentelor sunt determinate în planul de proiecție Stereo 70 și sunt rotunjite la 1 milimetru.

*** Distanța dintre puncte este formată din segmente cumulate ce sunt mai mici decât valoarea 1 milimetru.

**DATE DESPRE IMOBILUL NR. 1133**

Oficiul de Cadastru și Publicitate Imobiliară PRAHOVA
Biroul de Cadastru și Publicitate Imobiliară Ploiești

A. Partea I. Descrierea imobilului

TEREN Extravilan

Nr. CF vechi:5953

Nr. cadastral vechi:12010

Adresa: Jud. Prahova

Nr. Crt	Nr cadastral Nr. topografic	Suprafața* (mp)	Observații / Referințe
A1	22568	5.000	Sector cadastral:30 Teren neimprejmuit;

B. Partea II. Proprietari și acte

Inscrieri privitoare la dreptul de proprietate și alte drepturi reale	Referințe
18147 / 15/04/2009	
Act Notarial nr. 289, din 14/04/2009 emis de NP TUDOSE IOANA ADRIANA;	
B5	Intabulare, drept de PROPRIETATEpartaj, dobandit prin Conventie, cota actuala 1/1, cota initiala 1/1 1) STANESCU GHEORGHE, Lipsă CNP.
18238 / 24/02/2016	
Act Normativ nr. 17, din 07/03/2014 emis de Parlamentul Romaniei;	
B6	Imobil aflat sub incidenta art.3 alin.(1) din Legea nr. 17/2014

C. Partea III. SARCINI .

Inscrieri privind dezmembramintele dreptului de proprietate, drepturi reale de garanție și sarcini	Referințe
NU SUNT	

Teren

Nr cadastral	Suprafața (mp)*	Observații / Referințe
22568	5.000	

* Suprafața este determinată în planul de proiecție Stereo 70.



Date referitoare la teren

Crt	Categorie folosință	Intra vilan	Suprafața (mp)	Tarla	Parcelă	Nr. topo	Observații / Referințe
1	arabil	NU	5.000	12	78/4	-	

Lungime Segmente

1) Valorile lungimilor segmentelor sunt obținute din proiecție în plan.

Punct început	X / Y	Punct sfârșit	X / Y	Lungime segment (** (m)
1	572.859,519 377.709,505	2	572.865,335 377.698,987	12.019
2	572.865,335 377.698,987	3	573.124,816 377.826,87	289.283
3	573.124,816 377.826,87	4	573.114,255 377.842,659	18.995
4	573.114,255 377.842,659	5	573.077,86 377.823,725	41.026
5	573.077,86 377.823,725	6	573.037,834 377.803,916	44.66

Punct început	X / Y	Punct sfârșit	X / Y	Lungime segment (** (m)
6	573.037,834 377.803,916	7	573.002,546 377.786,045	39.555
7	573.002,546 377.786,045	8	572.949,873 377.760,085	58.723
8	572.949,873 377.760,085	9	572.909,454 377.738,879	45.644
9	572.909,454 377.738,879	10	572.868,121 377.719,319	45.728
10	572.868,121 377.719,319	1	572.859,519 377.709,505	13.05

** Lungimile segmentelor sunt determinate în planul de proiecție Stereo 70 și sunt rotunjite la 1 milimetru.

*** Distanța dintre puncte este formată din segmente cumulate ce sunt mai mici decât valoarea 1 milimetru.

**DATE DESPRE IMOBILUL NR. 1134**

Oficiul de Cadastru și Publicitate Imobiliară PRAHOVA
Biroul de Cadastru și Publicitate Imobiliară Ploiești

A. Partea I. Descrierea imobilului

TEREN Extravilan

Nr. CF vechi:5954

Nr. cadastral vechi:12011

Adresa: Jud. Prahova

Nr. Crt	Nr cadastral Nr. topografic	Suprafața* (mp)	Observații / Referințe
A1	22569	2.500	Sector cadastral:30 Teren neimprejmuit;

B. Partea II. Proprietari și acte

Inscrieri privitoare la dreptul de proprietate și alte drepturi reale		Referințe
18153 / 15/04/2009		
Act Notarial nr. 289, din 14/04/2009 emis de NP TUDOSE IOANA ADRIANA;		
B5	Intabulare, drept de PROPRIETATE, dobandit prin lesire Din Indiviziune, cota actuala 1/1, cota initiala 1/1 1) BERECHET AURICA , Lipsă CNP. 2) STANESCU IOANA , Lipsă CNP. 3) ENE ELENA , Lipsă CNP.	A1
18239 / 24/02/2016		
Act Normativ nr. 17, din 07/03/2014 emis de Parlamentul Romaniei;		
B6	Imobil aflat sub incidenta art.3 alin.(1) din Legea 17/2014	A1

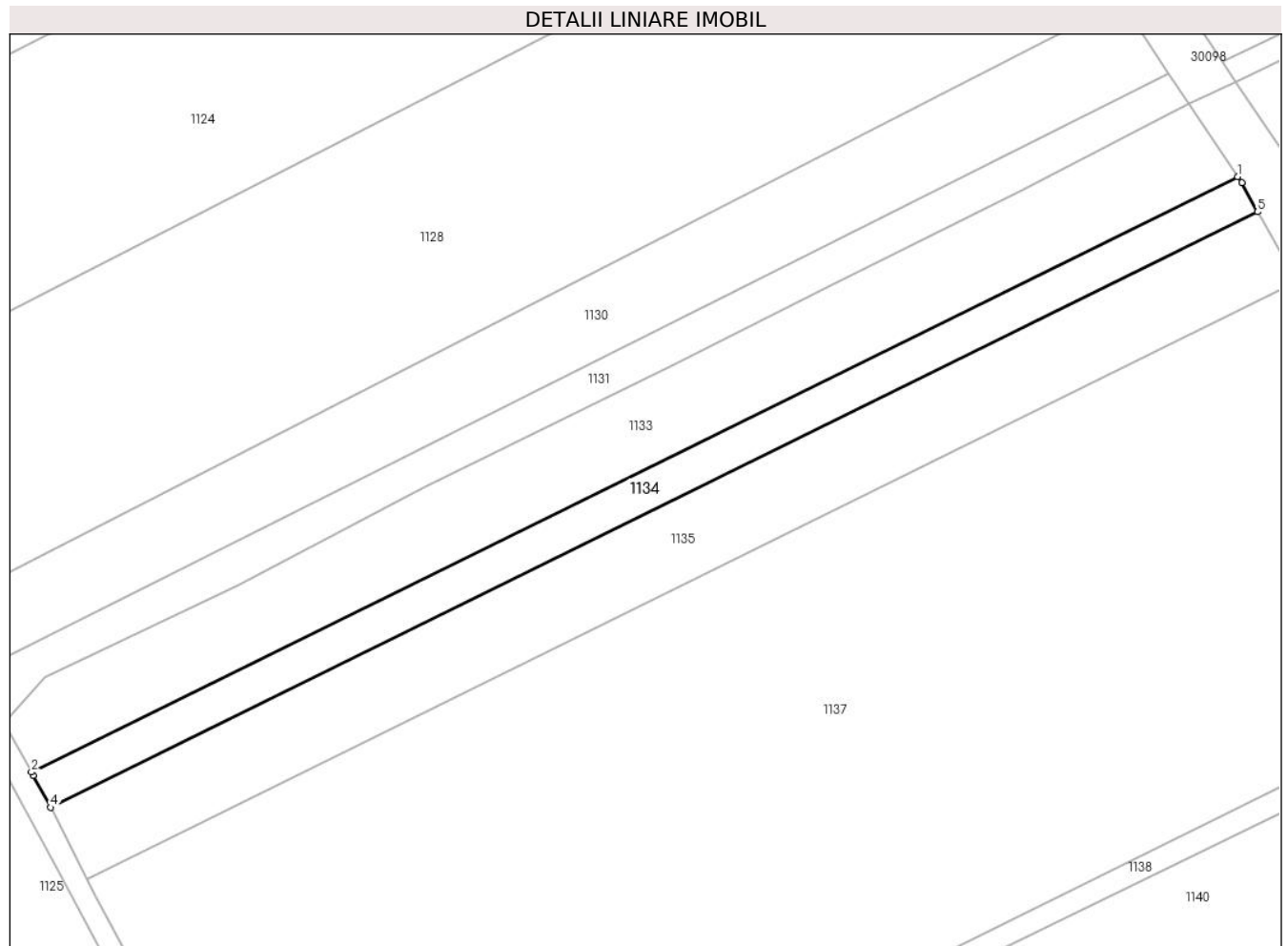
C. Partea III. SARCINI .

Inscrieri privind dezmembramintele dreptului de proprietate, drepturi reale de garanție și sarcini	Referințe
NU SUNT	

Teren

Nr cadastral	Suprafața (mp)*	Observații / Referințe
22569	2.500	

* Suprafața este determinată în planul de proiecție Stereo 70.



Date referitoare la teren

Crt	Categorie folosință	Intravilan	Suprafața (mp)	Tarla	Parcelă	Nr. topo	Observații / Referințe
1	arabil	NU	2.500	12	78/4	-	

Lungime Segmente

1) Valorile lungimilor segmentelor sunt obținute din proiecție în plan.

Punct început	X / Y	Punct sfârșit	X / Y	Lungime segment (** (m)
1	573.124,816 377.826,87	2	572.865,335 377.698,987	289.283
2	572.865,335 377.698,987	3	572.865,71 377.698,31	0.774
3	572.865,71 377.698,31	4	572.869,518 377.691,417	7.875
4	572.869,518 377.691,417	5	573.129,068 377.819,334	289.36
5	573.129,068 377.819,334	6	573.125,647 377.825,628	7.164

Punct început	X / Y	Punct sfârșit	X / Y	Lungime segment (** (m)
6	573.125,647 377.825,628	1	573.124,816 377.826,87	1.494

** Lungimile segmentelor sunt determinate în planul de proiecție Stereo 70 și sunt rotunjite la 1 milimetru.

*** Distanța dintre puncte este formată din segmente cumulate ce sunt mai mici decât valoarea 1 milimetru.

**DATE DESPRE IMOBILUL NR. 1135**

Oficiul de Cadastru și Publicitate Imobiliară PRAHOVA
Biroul de Cadastru și Publicitate Imobiliară Ploiești

A. Partea I. Descrierea imobilului

TEREN Extravilan

Adresa: Jud. Prahova

Nr. Crt	Nr cadastral Nr. topografic	Suprafața* (mp)	Observații / Referințe
A1		5.000	Sector cadastral:30 Teren neimprejmut;

B. Partea II. Proprietari și acte

Inscrieri privitoare la dreptul de proprietate și alte drepturi reale	Referințe
/	
Act Administrativ nr. 589, din 16/05/2007 emis de CJSDPAT PRAHOVA;	
B1	A1
Intabulare, drept de PROPRIETATE, dobandit prin Reconstituire, cota actuala 1/1, cota initiala 1/1	
1) NITA CORNELIA, Lipsă CNP.	
2) PRIPOAIE VICTORIA, Lipsă CNP.	
3) STOICAN MARIA-CHITU, Lipsă CNP.	

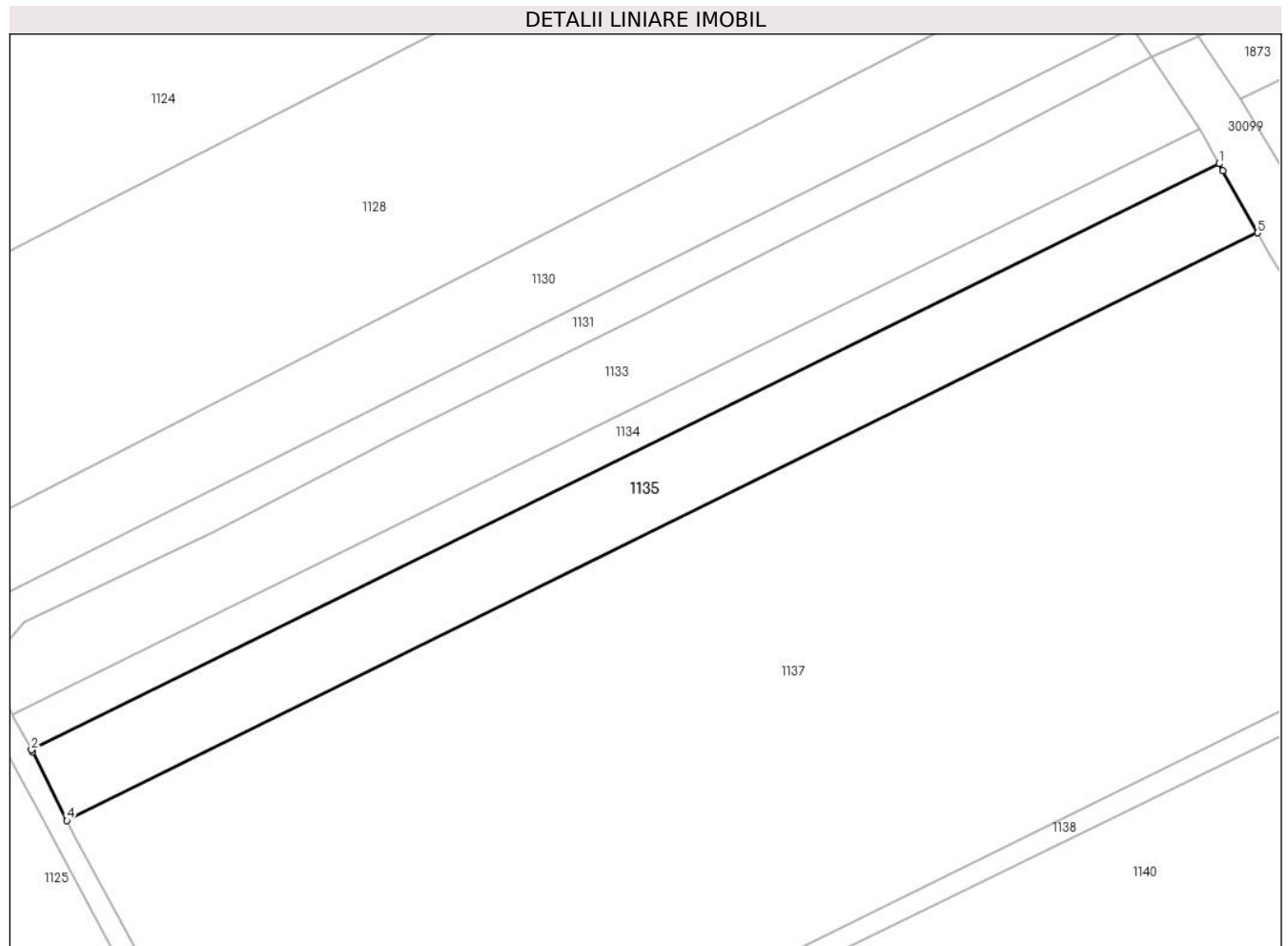
C. Partea III. SARCINI .

Inscrieri privind dezmembramintele dreptului de proprietate, drepturi reale de garanție și sarcini	Referințe
NU SUNT	

Teren

Nr cadastral	Suprafața (mp)*	Observații / Referințe
	5.000	

* Suprafața este determinată în planul de proiecție Stereo 70.



Date referitoare la teren

Crt	Categorie folosință	Intravilan	Suprafața (mp)	Tarla	Parcelă	Nr. topo	Observații / Referințe
1	arabil	NU	5.000	12	78/3	-	

Lungime Segmente

1) Valorile lungimilor segmentelor sunt obținute din proiecție în plan.

Punct început	X / Y	Punct sfârșit	X / Y	Lungime segment (** (m)
1	573.129,068 377.819,334	2	572.869,518 377.691,417	289.36
2	572.869,518 377.691,417	3	572.869,76 377.690,98	0.5
3	572.869,76 377.690,98	4	572.877,266 377.675,995	16.76
4	572.877,266 377.675,995	5	573.137,483 377.804,241	290.103
5	573.137,483 377.804,241	6	573.129,908 377.817,788	15.521

Punct început	X / Y	Punct sfârșit	X / Y	Lungime segment (** (m)
6	573.129,908 377.817,788	1	573.129,068 377.819,334	1.759

** Lungimile segmentelor sunt determinate în planul de proiecție Stereo 70 și sunt rotunjite la 1 milimetru.

*** Distanța dintre puncte este formată din segmente cumulate ce sunt mai mici decât valoarea 1 milimetru.

**DATE DESPRE IMOBILUL NR. 1136**

Oficiul de Cadastru și Publicitate Imobiliară PRAHOVA
Biroul de Cadastru și Publicitate Imobiliară Ploiești

A. Partea I. Descrierea imobilului

TEREN Intravilan

Adresa: Loc. Târgsoru Vechi, Jud. Prahova

Nr. Crt	Nr cadastral Nr. topografic	Suprafața* (mp)	Observații / Referințe
A1	23670	Din acte: 0 Masurata: 3.300	Sector cadastral:29 Teren neimprejmuit;

B. Partea II. Proprietari și acte

Inscrieri privitoare la dreptul de proprietate și alte drepturi reale		Referințe
92767 / 09/10/2017		
Act Notarial nr. 521, din 05/10/2017 emis de NP Cosma ANDREEA;		
B8	Intabulare, drept de PROPRIETATEcumparare ca bun comun, dobandit prin Conventie, cota actuala 1/1, cota initiala 1/1 1) ALEXANDRU NINEL AURELIAN 2) ALEXANDRU IULIANA	A1

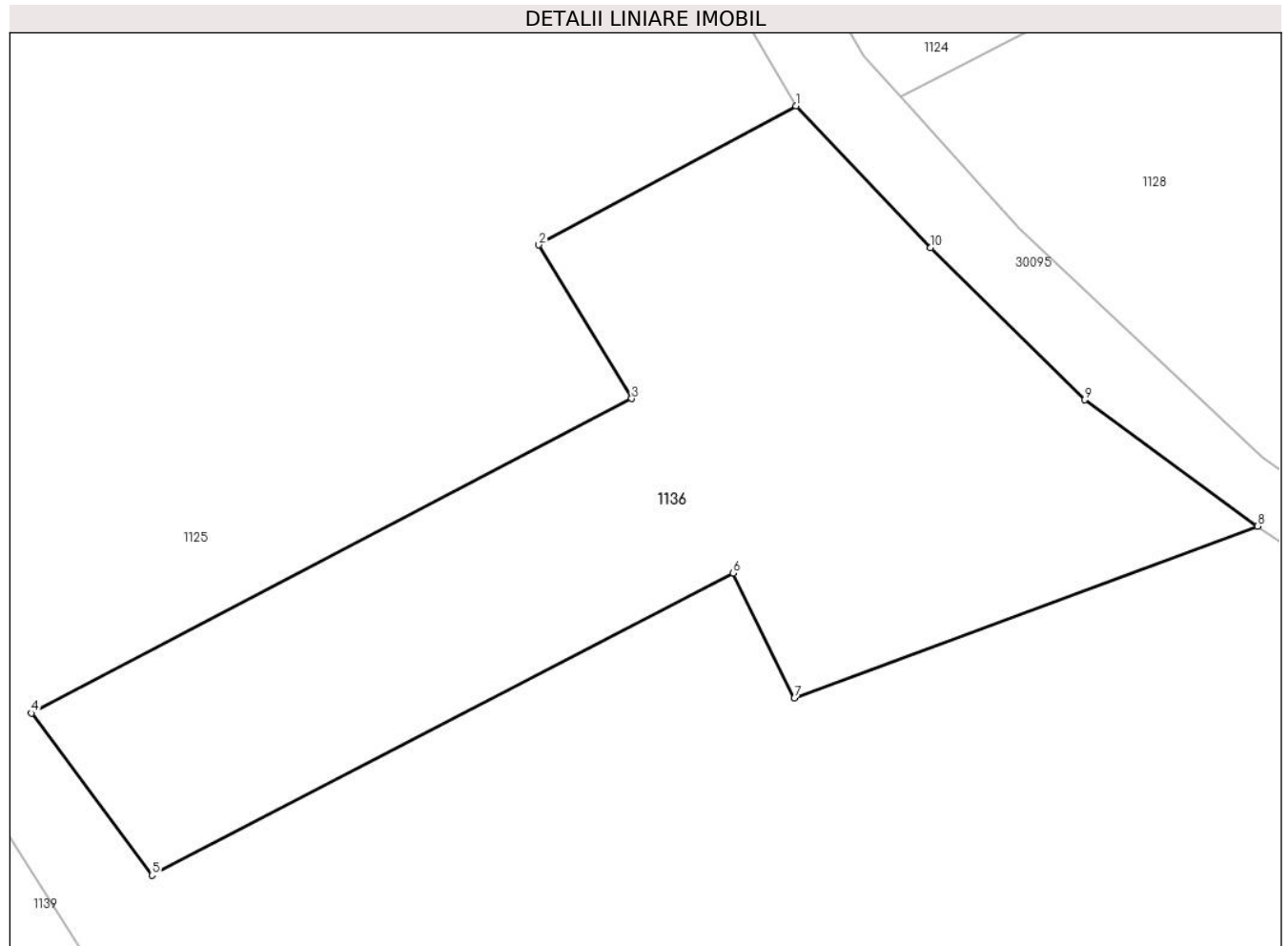
C. Partea III. SARCINI .

Inscrieri privind dezmembramintele dreptului de proprietate, drepturi reale de garanție și sarcini	Referințe
NU SUNT	

Teren

Nr cadastral	Suprafața (mp)*	Observații / Referințe
23670	Din acte: 0 Masurata: 3.300	

* Suprafața este determinată în planul de proiecție Stereo 70.



Date referitoare la teren

Crt	Categorie folosință	Intra vilan	Suprafața (mp)	Tarla	Parcelă	Nr. topo	Observații / Referințe
1	curți constructii	DA	3.300	12	55	-	

Lungime Segmente

1) Valorile lungimilor segmentelor sunt obținute din proiecție în plan.

Punct început	X / Y	Punct sfârșit	X / Y	Lungime segment (** (m)
1	572.790,425 377.766,499	2	572.764,952 377.752,744	28.95
2	572.764,952 377.752,744	3	572.774,148 377.737,535	17.773
3	572.774,148 377.737,535	4	572.714,692 377.706,376	67.126
4	572.714,692 377.706,376	5	572.726,641 377.690,338	20.0
5	572.726,641 377.690,338	6	572.784,216 377.720,254	64.883

Punct început	X / Y	Punct sfârșit	X / Y	Lungime segment (** (m)
6	572.784,216 377.720,254	7	572.790,256 377.707,852	13.795
7	572.790,256 377.707,852	8	572.836,147 377.724,899	48.955
8	572.836,147 377.724,899	9	572.819,01 377.737,408	21.217
9	572.819,01 377.737,408	10	572.803,757 377.752,464	21.432
10	572.803,757 377.752,464	1	572.790,425 377.766,499	19.358

** Lungimile segmentelor sunt determinate în planul de proiecție Stereo 70 și sunt rotunjite la 1 milimetru.

*** Distanța dintre puncte este formată din segmente cumulate ce sunt mai mici decât valoarea 1 milimetru.

**DATE DESPRE IMOBILUL NR. 1137**

Oficiul de Cadastru și Publicitate Imobiliară PRAHOVA
Biroul de Cadastru și Publicitate Imobiliară Ploiești

A. Partea I. Descrierea imobilului

TEREN Extravilan

Adresa: Jud. Prahova

Nr. Crt.	Nr cadastral Nr. topografic	Suprafața* (mp)	Observații / Referințe
A1	30028	28.000	Sector cadastral:30 Teren neimprejmut;

B. Partea II. Proprietari și acte

Inscrieri privitoare la dreptul de proprietate și alte drepturi reale	Referințe	
87243 / 05/07/2022		
Act Notarial nr. 63, din 25/02/2022 emis de NP POPESCU VIORICA (act notarial nr 15 din 11.02.2015, emis de NP SANDU AURELIAN VIOREL;act notarial nr 2 din 16.02.2018, emis de NP IORGOVAN NICULINA;act notarial nr 2714 din 28.09.1994, emis de NOTARIATUL DE STAT JUDETEAN PRAHOVA;act notarial nr 843 din 11.03.2022, emis de NP POPESCU VIORICA;act notarial nr 844 din 11.03.2022, emis de NP POPESCU VIORICA; act notarial nr 148 din 15.05.2014, emis de NP SANDU AURELIAN VIOREL;act notarial nr 52 din 25.02.2020, emis de NP POPESCU VIORICA;act notarial nr 213 din 31.05.2005, emis de NP POPESCU VIORICA;act notarial nr 481 din 29.08.2022, emis de NP LICU MARILDA;act notarial nr 351 din 07.11.2000, emis de NP POPESCU VIORICA;act notarial nr 366 din 01.07.2004, emis de NP IVAN CONSTANTIN;act notarial nr 23 din 20.12.1995, emis de NP POP MIHAI;act notarial nr 509 din 17.12.2003, emis de NP SANDU AURELIAN VIOREL;act notarial nr 388 din 13.12.2021, emis de NP POPESCU VIORICA;act notarial nr 19640 din 14.07.2006, emis de NP POPESCU VIORICA;act administrativ nr seria D11 nr.178912 din 12.05.2021, emis de PRIMARIA MUNICIPIULUI CONSTANTA;act notarial nr 7 din 23.02.2015, emis de NP FLOREA IRENE EMANUELA;act notarial nr 80 din 19.04.2022, emis de NP IVAN CONSTANTIN;act notarial nr 17 din 28.02.2013, emis de NP FLOREA IRENE EMANUELA;act notarial nr 33 din 22.05.2014, emis de NP FLOREA IRENE EMANUELA;act administrativ nr 114529 din 29.09.2003, emis de COMISIA JUDETEANA PRAHOVA);		
B1	Intabulare, drept de PROPRIETATE, dobandit prin Succesiune, cota actuala 1/21, cota initiala 1/21 1) TUFAN TEODOR	A1
B2	Intabulare, drept de PROPRIETATE, dobandit prin Succesiune, cota actuala 1/21, cota initiala 1/21 1) TUFAN MIHAI	A1
Act Notarial nr. 366, din 24/11/2004 emis de NP Ivan Constantin (act notarial nr 80 din 19.04.2022, emis de NP Ivan Constantin);		
B4	Intabulare, drept de PROPRIETATE, dobandit prin Succesiune, cota actuala 7/21, cota initiala 7/21 1) TUFAN CLAUDIU	A1
B5	Intabulare, drept de PROPRIETATE, dobandit prin Succesiune, cota actuala 4/28, cota initiala 4/28 1) ARSENE ANA-MARIA	A1
B6	Intabulare, drept de PROPRIETATEpartaj, dobandit prin Conventie, cota actuala 2/7, cota initiala 2/7 1) VLĂDESCU GABRIELA	A1
B7	se noteaza faptul ca imobilul se afla sub incidenta art.3 alin.(1) din Legea nr. 17/2014	A1
119340 / 27/07/2023		
Act Notarial nr. 366, din 24/11/2004 emis de NP Ivan Constantin (act notarial nr 80 din 19.04.2022, emis de NP Ivan Constantin);		
B8	Intabulare, drept de PROPRIETATE, dobandit prin Succesiune, cota actuala 1/14, cota initiala 1/14 1) VLAD LIVIU	A1
B9	Intabulare, drept de PROPRIETATE, dobandit prin Succesiune, cota actuala 1/14, cota initiala 1/14 1) BORCAN CRISTIAN DANIEL	A1

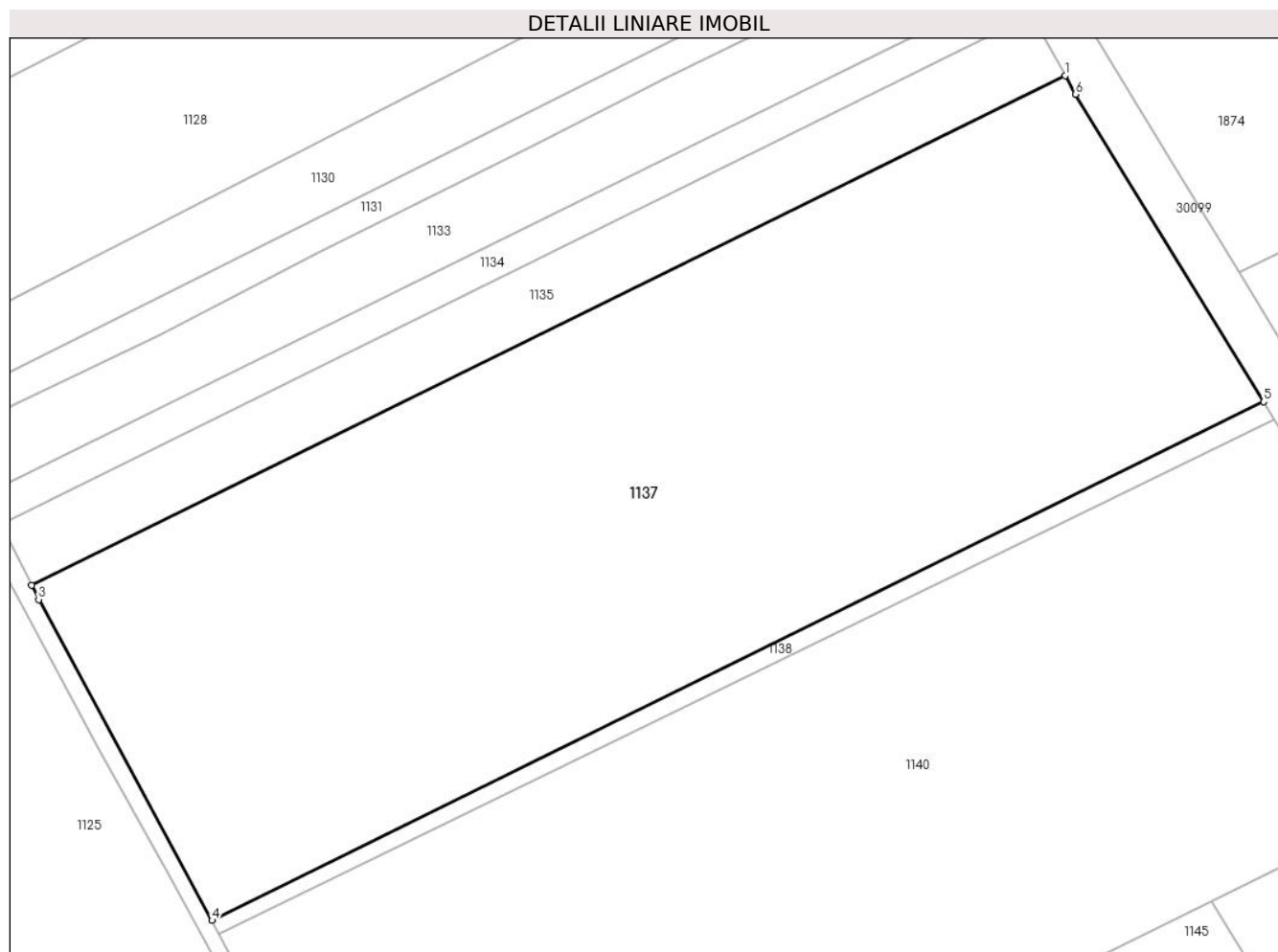
C. Partea III. SARCINI .

Inscrieri privind dezmembramintele dreptului de proprietate, drepturi reale de garanție și sarcini	Referințe
NU SUNT	

Teren

Nr cadastral	Suprafața (mp)*	Observații / Referințe
30028	28.000	

* Suprafața este determinată în planul de proiecție Stereo 70.



Date referitoare la teren

Crt	Categorie folosință	Intra vilan	Suprafața (mp)	Tarla	Parcelă	Nr. topo	Observații / Referințe
1	arabil	NU	28.000	12	78/2	-	

Lungime Segmente

1) Valorile lungimilor segmentelor sunt obținute din proiecție în plan.

Punct început	X / Y	Punct sfârșit	X / Y	Lungime segment (** (m)
1	573.137,483 377.804,241	2	572.877,266 377.675,995	290.103
2	572.877,266 377.675,995	3	572.879,051 377.672,431	3.986
3	572.879,051 377.672,431	4	572.922,699 377.591,703	91.772
4	572.922,699 377.591,703	5	573.187,471 377.722,193	295.181
5	573.187,471 377.722,193	6	573.140,087 377.799,583	90.744

Punct început	X / Y	Punct sfârșit	X / Y	Lungime segment (** (m)
6	573.140,087 377.799,583	1	573.137,483 377.804,241	5.336

** Lungimile segmentelor sunt determinate în planul de proiecție Stereo 70 și sunt rotunjite la 1 milimetru.

*** Distanța dintre puncte este formată din segmente cumulate ce sunt mai mici decât valoarea 1 milimetru.

**DATE DESPRE IMOBILUL NR. 1138**

Oficiul de Cadastru și Publicitate Imobiliară PRAHOVA
Biroul de Cadastru și Publicitate Imobiliară Ploiești

A. Partea I. Descrierea imobilului

TEREN Extravilan

Adresa: Jud. Prahova

Nr. Crt	Nr cadastral Nr. topografic	Suprafața* (mp)	Observații / Referințe
A1		Din acte: 0 Masurata: 1.352	Sector cadastral:30 Teren neimprejmut;

B. Partea II. Proprietari și acte

Inscrieri privitoare la dreptul de proprietate și alte drepturi reale		Referințe
/		
Act Normativ nr. 7, din 13/03/1996 emis de PARLAMENTUL ROMANIEI;		
B1	Inscrierea provizorie, drept de PROPRIETATE, dobandit prin Lege, cota actuala 1/1, cota initiala 1/1 1) UAT TÂRGȘORU-VECHI, CIF:0000000000000, neidentificat	A1

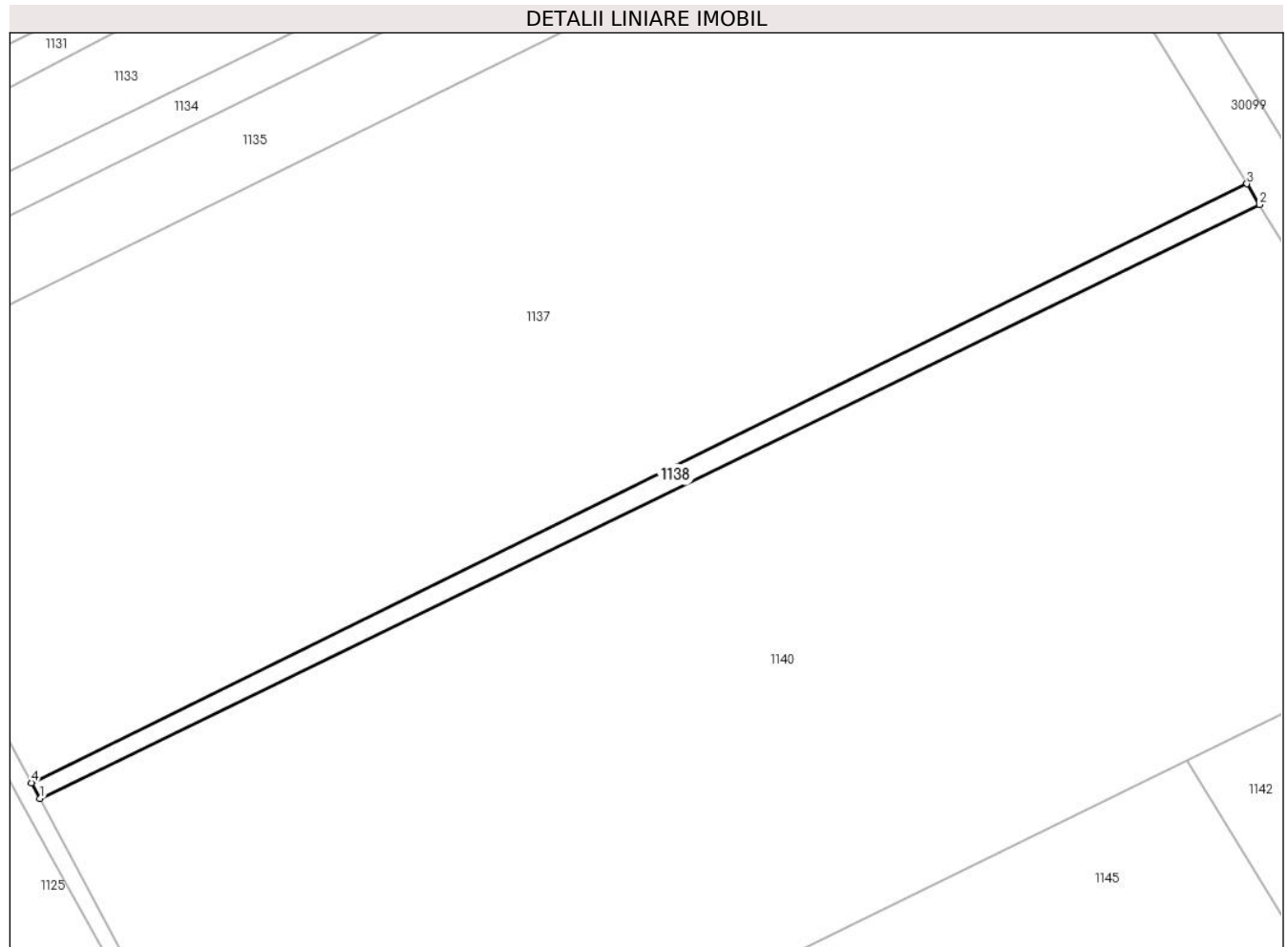
C. Partea III. SARCINI .

Inscrieri privind dezmembramintele dreptului de proprietate, drepturi reale de garanție și sarcini	Referințe
NU SUNT	

Teren

Nr cadastral	Suprafața (mp)*	Observații / Referințe
	Din acte: 0 Masurata: 1.352	

* Suprafața este determinată în planul de proiecție Stereo 70.



Date referitoare la teren

Crt	Categorie folosință	Intra vilan	Suprafața (mp)	Tarla	Parcelă	Nr. topo	Observații / Referințe
1	drum	NU	1.352	12	78/2/1	-	

Lungime Segmente

1) Valorile lungimilor segmentelor sunt obținute din proiecție în plan.

Punct început	X / Y	Punct sfârșit	X / Y	Lungime segment (** (m)
1	572.924,553 377.588,275	2	573.190,212 377.717,68	295.5
2	573.190,212 377.717,68	3	573.187,471 377.722,193	5.28
3	573.187,471 377.722,193	4	572.922,699 377.591,703	295.181
4	572.922,699 377.591,703	1	572.924,553 377.588,275	3.897

**** Lungimile segmentelor sunt determinate în planul de proiecție Stereo 70 și sunt rotunjite la 1 milimetru.**

***** Distanța dintre puncte este formată din segmente cumulate ce sunt mai mici decât valoarea 1 milimetru.**

**DATE DESPRE IMOBILUL NR. 1139**

Oficiul de Cadastru și Publicitate Imobiliară PRAHOVA
Biroul de Cadastru și Publicitate Imobiliară Ploiești

A. Partea I. Descrierea imobilului

TEREN Intravilan

Adresa: Loc. Târgșoru Vechi, Jud. Prahova

Nr. Crt	Nr cadastral Nr. topografic	Suprafața* (mp)	Observații / Referințe
A1	23669	17.226	Sector cadastral:29 Teren neimpregmuit;

Construcții

Crt	Nr cadastral Nr. topografic	Adresa	Observații / Referințe
A1.56	23669-C56	Loc. Târgșoru Vechi, Jud. Prahova	Nr. niveluri:1; S. construita la sol:677 mp; S. construita desfasurata:677 mp; (fosta C59-atelier mecanic cu Sc=677,12 mp)
A1.63	23669-C63	Loc. Târgșoru Vechi, Jud. Prahova	Nr. niveluri:1; S. construita la sol:488 mp; S. construita desfasurata:488 mp; (fosta C66-FNC cu Sc=487,82 mp)

B. Partea II. Proprietari și acte

Inscrieri privitoare la dreptul de proprietate și alte drepturi reale		Referințe
92770 / 09/10/2017		
Act Notarial nr. 521, din 05/10/2017 emis de NP Cosma ANDREEA;		
B8	Intabulare, drept de PROPRIETATEcumparare ca bun comun, dobandit prin Conventie, cota actuala 1/1, cota initiala 1/1 1) ALEXANDRU NINEL AURELIAN 2) ALEXANDRU IULIANA	A1
B9	Intabulare, drept de PROPRIETATEcumparare ca bun comun, dobandit prin Conventie, cota actuala 1/1, cota initiala 1/1 1) ALEXANDRU NINEL AURELIAN 2) ALEXANDRU IULIANA	A1.56, A1.63

C. Partea III. SARCINI .

Inscrieri privind dezmembramintele dreptului de proprietate, drepturi reale de garanție și sarcini	Referințe
NU SUNT	

Teren

Nr cadastral	Suprafața (mp)*	Observații / Referințe
23669	17.226	

* Suprafața este determinată în planul de proiecție Stereo 70.



Date referitoare la teren

Crt	Categorie folosință	Intravilan	Suprafața (mp)	Tarla	Parcelă	Nr. topo	Observații / Referințe
1	curți constructii	DA	17.226	12	55	-	

Date referitoare la construcții

Crt	Număr	Destinație construcție	Supraf. (mp)	Situație juridică	Observații / Referințe
A1.56	23669-C56	constructii anexa	677	Cu acte	Nr. niveluri:1; S. construita la sol:677 mp; S. construita desfasurata:677 mp; (fosta C59-atelier mecanic cu Sc=677,12 mp)
A1.63	23669-C63	constructii anexa	488	Cu acte	Nr. niveluri:1; S. construita la sol:488 mp; S. construita desfasurata:488 mp; (fosta C66-FNC cu Sc=487,82 mp)

Lungime Segmente

1) Valorile lungimilor segmentelor sunt obținute din proiecție în plan.

Punct început	X / Y	Punct sfârșit	X / Y	Lungime segment (** (m)
1	572.764,323 377.597,354	2	572.735,82 377.657,644	66.688
2	572.735,82 377.657,644	3	572.709,33 377.699,044	49.15

Punct început	X / Y	Punct sfârșit	X / Y	Lungime segment (** (m)
3	572.709,33 377.699,044	4	572.685,35 377.718,884	31.123
4	572.685,35 377.718,884	5	572.676,921 377.717,105	8.615
5	572.676,921 377.717,105	6	572.600,52 377.686,654	82.246
6	572.600,52 377.686,654	7	572.623,42 377.617,904	72.464
7	572.623,42 377.617,904	8	572.625,85 377.565,544	52.416
8	572.625,85 377.565,544	9	572.641,751 377.538,043	31.767
9	572.641,751 377.538,043	10	572.652,429 377.541,446	11.207
10	572.652,429 377.541,446	11	572.648,833 377.554,183	13.235
11	572.648,833 377.554,183	12	572.687,87 377.566,317	40.879
12	572.687,87 377.566,317	13	572.725,753 377.581,955	40.984
13	572.725,753 377.581,955	1	572.764,323 377.597,354	41.53

** Lungimile segmentelor sunt determinate în planul de proiecție Stereo 70 și sunt rotunjite la 1 milimetru.

*** Distanța dintre puncte este formată din segmente cumulate ce sunt mai mici decât valoarea 1 milimetru.

**DATE DESPRE IMOBILUL NR. 1140**

Oficiul de Cadastru și Publicitate Imobiliară PRAHOVA
Biroul de Cadastru și Publicitate Imobiliară Ploiești

A. Partea I. Descrierea imobilului

TEREN Extravilan

Nr. CF vechi:682
Nr. cadastral vechi:896

Adresa: Jud. Prahova, TARLA 12, PARCELA A-78/1/1

Nr. Crt	Nr cadastral Nr. topografic	Suprafața* (mp)	Observații / Referințe
A1	25413	Din acte: 30.497 Masurata: 30.463	Sector cadastral:30 Teren neimprejmut;

B. Partea II. Proprietari și acte

Inscrieri privitoare la dreptul de proprietate și alte drepturi reale		Referințe
21739 / 08/12/2004		
Act Notarial nr. 2280/2004, din 01/01/2004 emis de BNP.CAZAN MARIA;		
B2	Intabulare, drept de PROPRIETATEpartaj, dobandit prin Conventie, cota actuala 3/8, cota initiala 3/8 1) ROSCULET ION-MIHAIL , Lipsă CNP. <i>OBSERVATII: (provenita din conversia CF 682)</i>	A1
B3	Intabulare, drept de PROPRIETATEpartaj, dobandit prin Conventie, cota actuala 3/8, cota initiala 3/8 1) CERGHEDEAN ANCA-CORNELIA , Lipsă CNP. <i>OBSERVATII: (provenita din conversia CF 682)</i>	A1
30918 / 10/04/2017		
Act Notarial nr. 53, din 28/12/2016 emis de NP CAZAN CORNELIU OVIDIU (act notarial nr 5 din 17.05.2017, emis de NP CAZAN CORNELIU OVIDIU;act notarial nr 6 din 17.05.2017, emis de NP CAZAN CORNELIU OVIDIU; act notarial nr 8 din 21.12.2016, emis de NP CAZAN CORNELIU OVIDIU;act notarial nr 2280 din 05.11.2004, emis de NP CAZAN MARIA;act administrativ nr 463 din 19.01.2017, emis de PRIMARIA COMUNEI TIRGȘORUL-VECHI;act notarial nr 679 din 29.03.2017, emis de NP MINEA OCTAVIAN;act administrativ nr 6055 din 30.01.2017, emis de OCPI PRAHOVA);		
B8	Intabulare, drept de PROPRIETATE, dobandit prin Succesiune, cota actuala 1/8, cota initiala 1/8 1) ROSCULET ION-MIHAIL , Lipsă CNP.	A1
B9	Intabulare, drept de PROPRIETATE, dobandit prin Succesiune, cota actuala 1/8, cota initiala 1/8 1) CERGHEDEAN ANCA-CORNELIA	A1
B10	se noteaza faptul ca imobilul se afla sub incidenta art.3 alin.(1) din Legea nr. 17/2014	A1

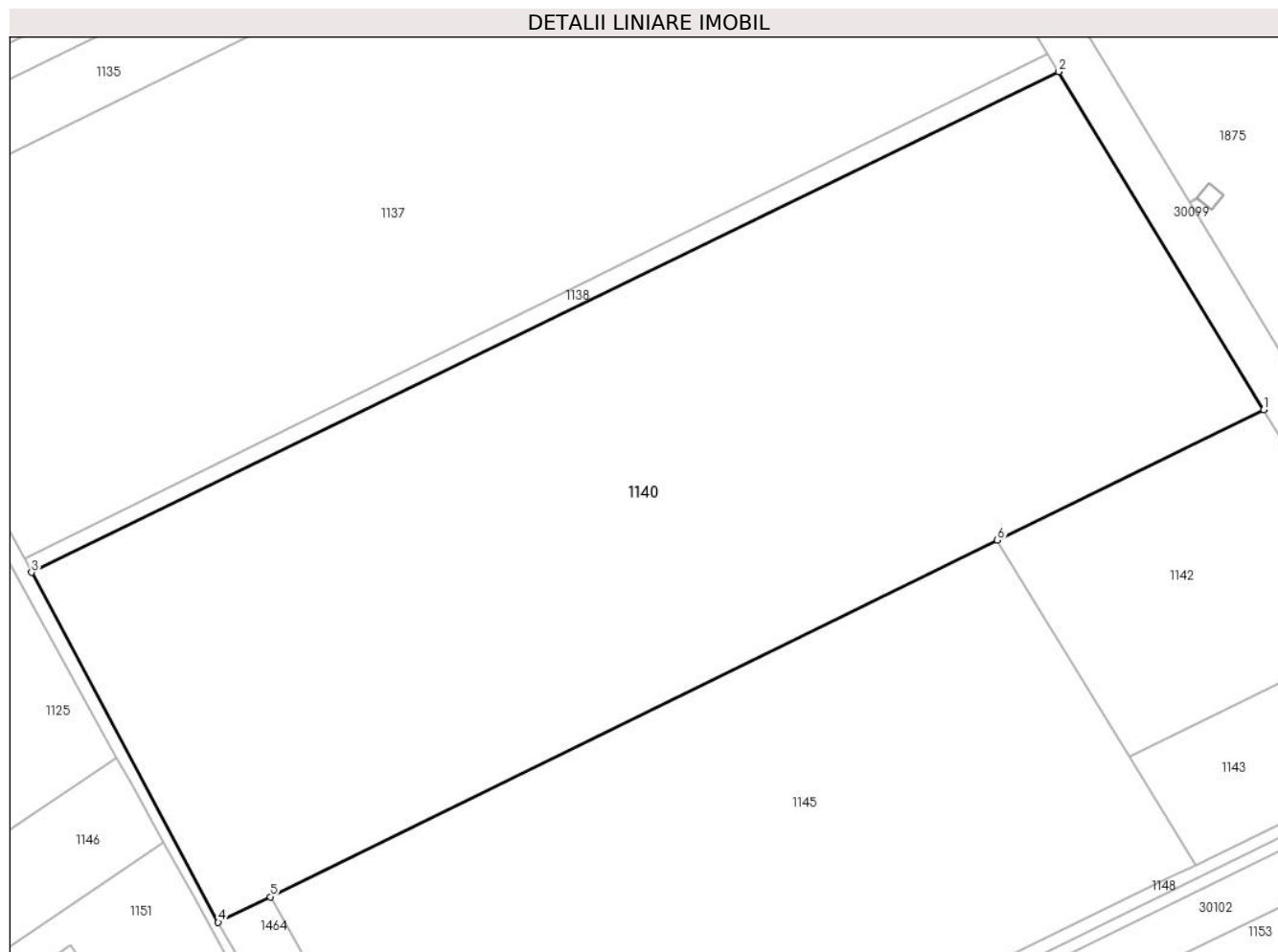
C. Partea III. SARCINI .

Inscrieri privind dezmembramintele dreptului de proprietate, drepturi reale de garanție și sarcini	Referințe
NU SUNT	

Teren

Nr cadastral	Suprafața (mp)*	Observații / Referințe
25413	Din acte: 30.497 Masurata: 30.463	

* Suprafața este determinată în planul de proiecție Stereo 70.



Date referitoare la teren

Crt	Categorie folosință	Intra vilan	Suprafața (mp)	Tarla	Parcelă	Nr. topo	Observații / Referințe
1	arabil	NU	30.463	12	78/1/1	-	

Lungime Segmente

1) Valorile lungimilor segmentelor sunt obținute din proiecție în plan.

Punct început	X / Y	Punct sfârșit	X / Y	Lungime segment (** (m)
1	573.243,26 377.630,34	2	573.190,212 377.717,68	102.188
2	573.190,212 377.717,68	3	572.924,553 377.588,275	295.5
3	572.924,553 377.588,275	4	572.972,81 377.497,82	102.522
4	572.972,81 377.497,82	5	572.986,31 377.504,43	15.031

Punct început	X / Y	Punct sfârșit	X / Y	Lungime segment (** (m)
5	572.986,31 377.504,43	6	573.174,38 377.596,59	209.437
6	573.174,38 377.596,59	1	573.243,26 377.630,34	76.704

** Lungimile segmentelor sunt determinate în planul de proiecție Stereo 70 și sunt rotunjite la 1 milimetru.

*** Distanța dintre puncte este formată din segmente cumulate ce sunt mai mici decât valoarea 1 milimetru.

**DATE DESPRE IMOBILUL NR. 1141**

Oficiul de Cadastru și Publicitate Imobiliară PRAHOVA
Biroul de Cadastru și Publicitate Imobiliară Ploiești

A. Partea I. Descrierea imobilului

TEREN Intravilan

Adresa: Loc. Târgșoru Vechi, Jud. Prahova

Nr. Crt	Nr cadastral Nr. topografic	Suprafața* (mp)	Observații / Referințe
A1	26162	Din acte: 0 Masurata: 30.000	Sector cadastral:29 Teren neimprejmuț;

B. Partea II. Proprietari și acte

Inscrieri privitoare la dreptul de proprietate și alte drepturi reale		Referințe
57577 / 29/07/2014		
Act Administrativ nr. 426, din 07/04/2014 emis de OCPI PH;		
B4	se noteaza din oficiu propunerea de dezmembrare a imobilului <i>OBSERVATII: pozitie transcrisa din CF 23668/Târgșoru Vechi, inscrisa prin incheierea nr. 26825 din 07/04/2014;</i>	A1
78634 / 28/08/2017		
Act Notarial nr. 436, din 24/08/2017 emis de NP COSMA ANDREEA;		
B6	Intabulare, drept de PROPRIETATEcumparare, dobandit prin Conventie, cota actuala 1/1, cota initiala 1/1 1) WOMA ECOSERV CONSTRUCT SRL, CIF:22936619	A1

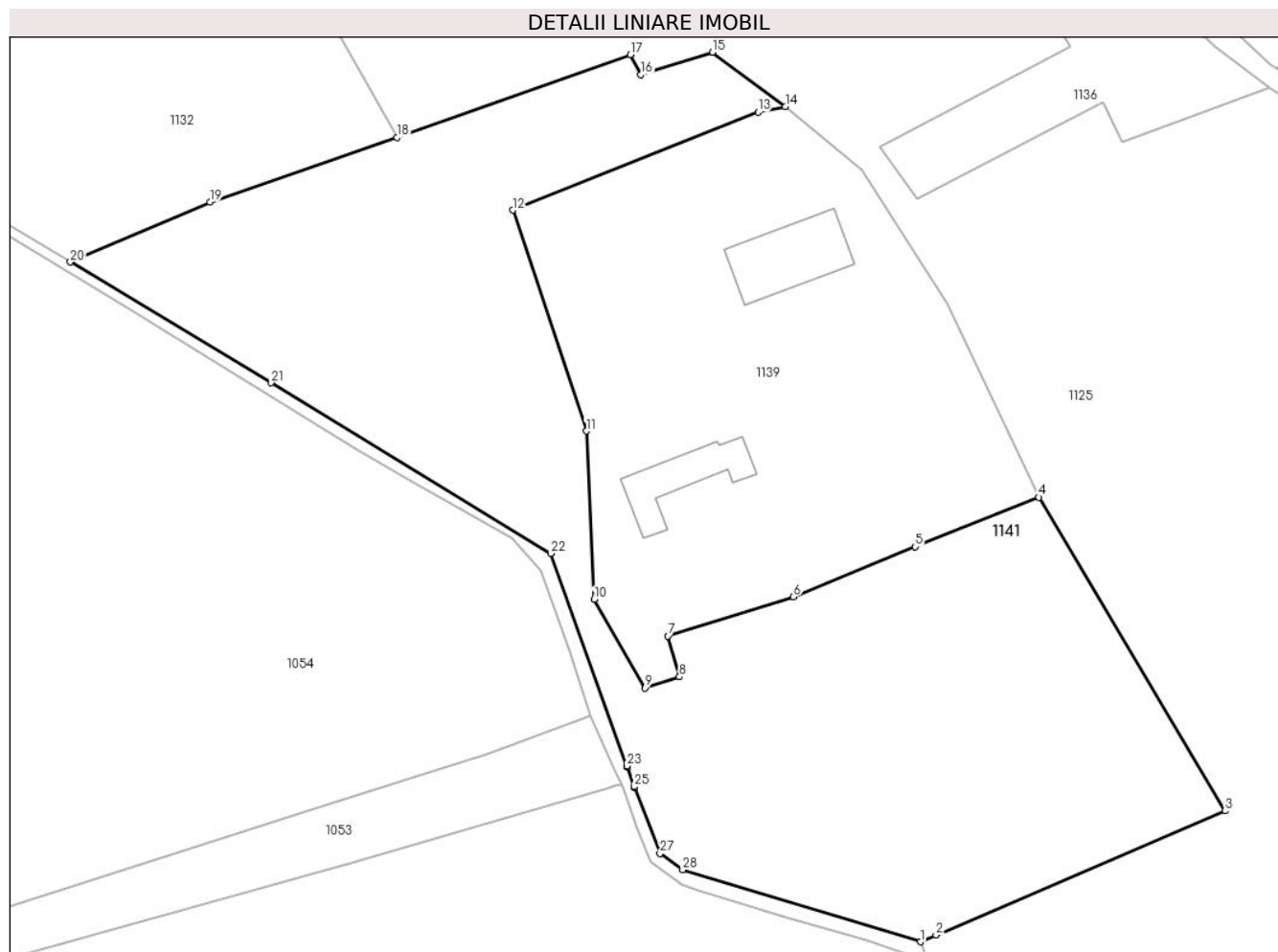
C. Partea III. SARCINI .

Inscrieri privind dezmembramintele dreptului de proprietate, drepturi reale de garanție și sarcini	Referințe
NU SUNT	

Teren

Nr cadastral	Suprafața (mp)*	Observații / Referințe
26162	Din acte: 0 Masurata: 30.000	

* Suprafața este determinată în planul de proiecție Stereo 70.



Date referitoare la teren

Crt	Categorie folosință	Intra vilan	Suprafața (mp)	Tarla	Parcelă	Nr. topo	Observații / Referințe
1	curți constructii	DA	30.000	12	55	-	

Lungime Segmente

1) Valorile lungimilor segmentelor sunt obținute din proiecție în plan.

Punct început	X / Y	Punct sfârșit	X / Y	Lungime segment (** (m)
1	572.727,414 377.459,043	2	572.732,306 377.461,146	5.325
3	572.822,268 377.499,816	4	572.764,323 377.597,354	113.452
5	572.725,753 377.581,955	6	572.687,87 377.566,317	40.984
7	572.648,833 377.554,183	8	572.652,429 377.541,446	13.235

Punct început	X / Y	Punct sfârșit	X / Y	Lungime segment (** (m)
2	572.732,306 377.461,146	3	572.822,268 377.499,816	97.921
4	572.764,323 377.597,354	5	572.725,753 377.581,955	41.53
6	572.687,87 377.566,317	7	572.648,833 377.554,183	40.879
8	572.652,429 377.541,446	9	572.641,751 377.538,043	11.207

Punct început	X / Y	Punct sfârșit	X / Y	Lungime segment (** (m)
9	572.641,751 377.538,043	10	572.625,85 377.565,544	31.767
11	572.623,42 377.617,904	12	572.600,52 377.686,654	72.464
13	572.676,921 377.717,105	14	572.685,35 377.718,884	8.615
15	572.662,73 377.735,75	16	572.640,47 377.728,779	23.326
17	572.637,14 377.735,048	18	572.564,481 377.709,215	77.115
19	572.506,342 377.689,152	20	572.462,803 377.670,488	47.371
21	572.525,355 377.632,943	22	572.612,368 377.579,867	101.923
23	572.636,108 377.513,702	24	572.636,232 377.513,358	0.366
25	572.638,391 377.507,256	26	572.638,52 377.506,891	0.387
27	572.646,383 377.486,479	28	572.653,433 377.481,429	8.672

Punct început	X / Y	Punct sfârșit	X / Y	Lungime segment (** (m)
10	572.625,85 377.565,544	11	572.623,42 377.617,904	52.416
12	572.600,52 377.686,654	13	572.676,921 377.717,105	82.246
14	572.685,35 377.718,884	15	572.662,73 377.735,75	28.216
16	572.640,47 377.728,779	17	572.637,14 377.735,048	7.099
18	572.564,481 377.709,215	19	572.506,342 377.689,152	61.503
20	572.462,803 377.670,488	21	572.525,355 377.632,943	72.955
22	572.612,368 377.579,867	23	572.636,108 377.513,702	70.295
24	572.636,232 377.513,358	25	572.638,391 377.507,256	6.473
26	572.638,52 377.506,891	27	572.646,383 377.486,479	21.874
28	572.653,433 377.481,429	1	572.727,414 377.459,043	77.294

** Lungimile segmentelor sunt determinate în planul de proiecție Stereo 70 și sunt rotunjite la 1 milimetru.

*** Distanța dintre puncte este formată din segmente cumulate ce sunt mai mici decât valoarea 1 milimetru.

**DATE DESPRE IMOBILUL NR. 1142**

Oficiul de Cadastru și Publicitate Imobiliară PRAHOVA
Biroul de Cadastru și Publicitate Imobiliară Ploiești

A. Partea I. Descrierea imobilului

TEREN Extravilan

Nr. CF vechi:4273

Nr. cadastral vechi:10965

Adresa: Jud. Prahova

Nr. Crt	Nr cadastral Nr. topografic	Suprafața* (mp)	Observații / Referințe
A1	21338	5.000	Sector cadastral:30 Teren neimprejmuit;

B. Partea II. Proprietari și acte

Inscrieri privitoare la dreptul de proprietate și alte drepturi reale		Referințe
18100 / 24/02/2016		
Act Normativ nr. 17, din 07/03/2014 emis de Parlamentul Romaniei;		
B5	Imobil aflat sub incidenta art.3 alin.(1) din Legea 17/2014	A1
13264 / 03/02/2022		
Act Notarial nr. 231, din 03/02/2022 emis de NP Preda Popescu Florentina;		
B6	Intabulare, drept de PROPRIETATEcumparare ca bun comun, dobandit prin Conventie, cota actuala 1/2, cota initiala 1/2 1) PURIC NICUSOR-GHEORGHE 2) PURIC GEORGIANA	A1
B7	Intabulare, drept de PROPRIETATEcumparare ca bun comun, dobandit prin Conventie, cota actuala 1/2, cota initiala 1/2 1) PURIC CONSTANTIN VALENTIN 2) PURIC MARIANA-VALENTINA	A1

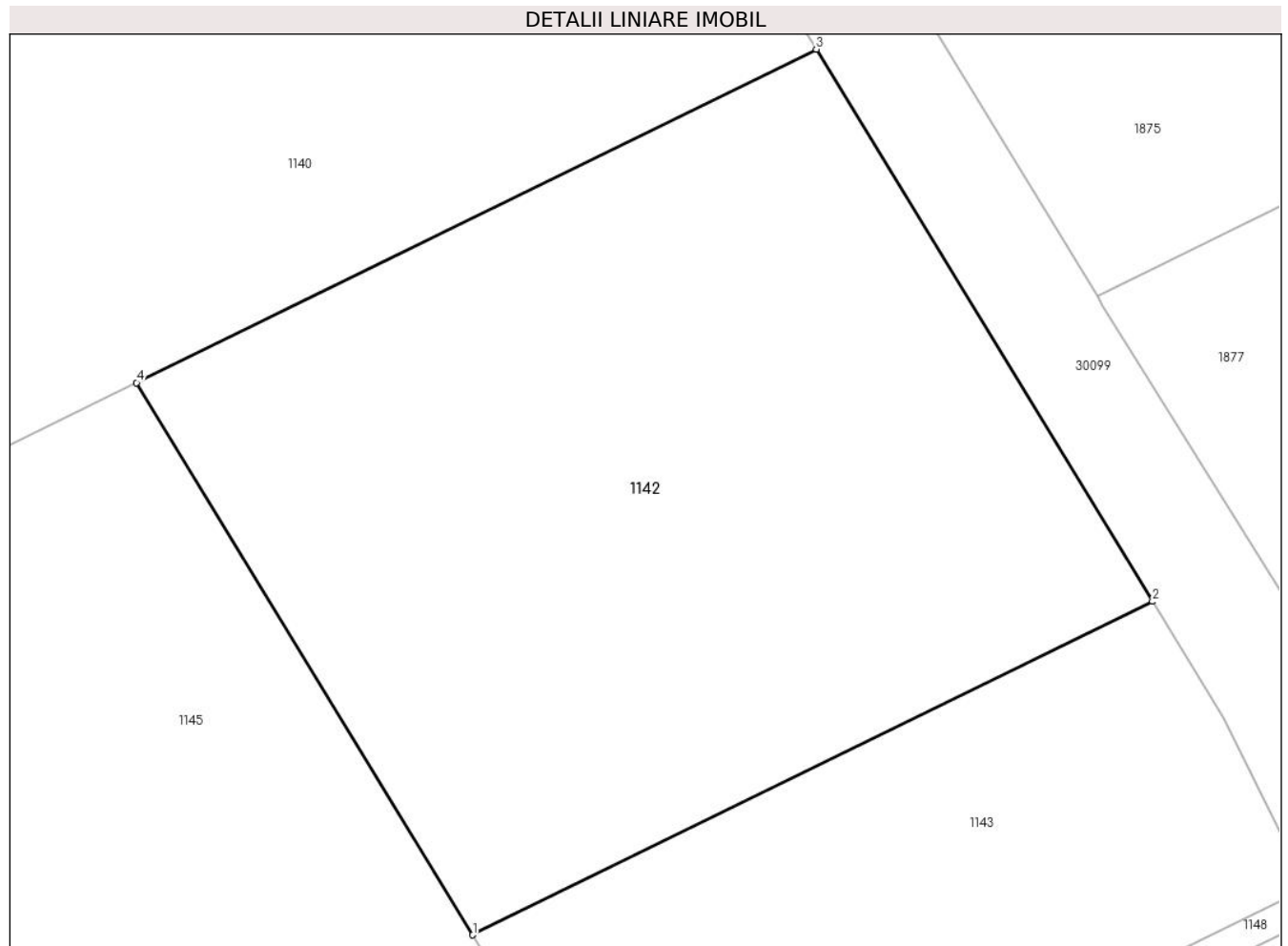
C. Partea III. SARCINI .

Inscrieri privind dezmembramintele dreptului de proprietate, drepturi reale de garanție și sarcini	Referințe
NU SUNT	

Teren

Nr cadastral	Suprafața (mp)*	Observații / Referințe
21338	5.000	

* Suprafața este determinată în planul de proiecție Stereo 70.



Date referitoare la teren

Crt	Categorie folosință	Intra vilan	Suprafața (mp)	Tarla	Parcelă	Nr. topo	Observații / Referințe
1	arabil	NU	5.000	12	78/1	-	

Lungime Segmente

1) Valorile lungimilor segmentelor sunt obținute din proiecție în plan.

Punct început	X / Y	Punct sfârșit	X / Y	Lungime segment (** (m)
1	573.208,46 377.540,7	2	573.277,34 377.574,45	76.704
2	573.277,34 377.574,45	3	573.243,26 377.630,34	65.461
3	573.243,26 377.630,34	4	573.174,38 377.596,59	76.704
4	573.174,38 377.596,59	1	573.208,46 377.540,7	65.461

** Lungimile segmentelor sunt determinate în planul de proiecție Stereo 70 și sunt rotunjite la 1 milimetru.

***** Distanţa dintre puncte este formată din segmente cumulate ce sunt mai mici decât valoarea 1 milimetru.**

**DATE DESPRE IMOBILUL NR. 1143**

Oficiul de Cadastru și Publicitate Imobiliară PRAHOVA
Biroul de Cadastru și Publicitate Imobiliară Ploiești

A. Partea I. Descrierea imobilului

TEREN Extravilan

Nr. CF vechi:4272

Nr. cadastral vechi:10964

Adresa: Jud. Prahova

Nr. Crt	Nr cadastral Nr. topografic	Suprafața* (mp)	Observații / Referințe
A1	21337	2.500	Sector cadastral:30 Teren neimprejmuit;

B. Partea II. Proprietari și acte

Inscrieri privitoare la dreptul de proprietate și alte drepturi reale		Referințe
18099 / 24/02/2016		
Act Normativ nr. 17, din 07/03/2014 emis de Parlamentul Romaniei;		
B5	Imobil aflat sub incidenta art.3 alin.(1) din Legea 17/2014	A1
6425 / 23/01/2020		
Act Notarial nr. 4, din 22/01/2020 emis de NP Ficard Catalina Nicoleta;		
B7	Intabulare, drept de PROPRIETATE, dobandit prin Succesiune, cota actuala 1/2, cota initiala 1/2 1) DUMITRU GEORGIANA-SILVIA	A1
B8	Intabulare, drept de PROPRIETATE, dobandit prin Succesiune, cota actuala 1/2, cota initiala 1/2 1) DUMITRU ELENA-CRISTINA	A1

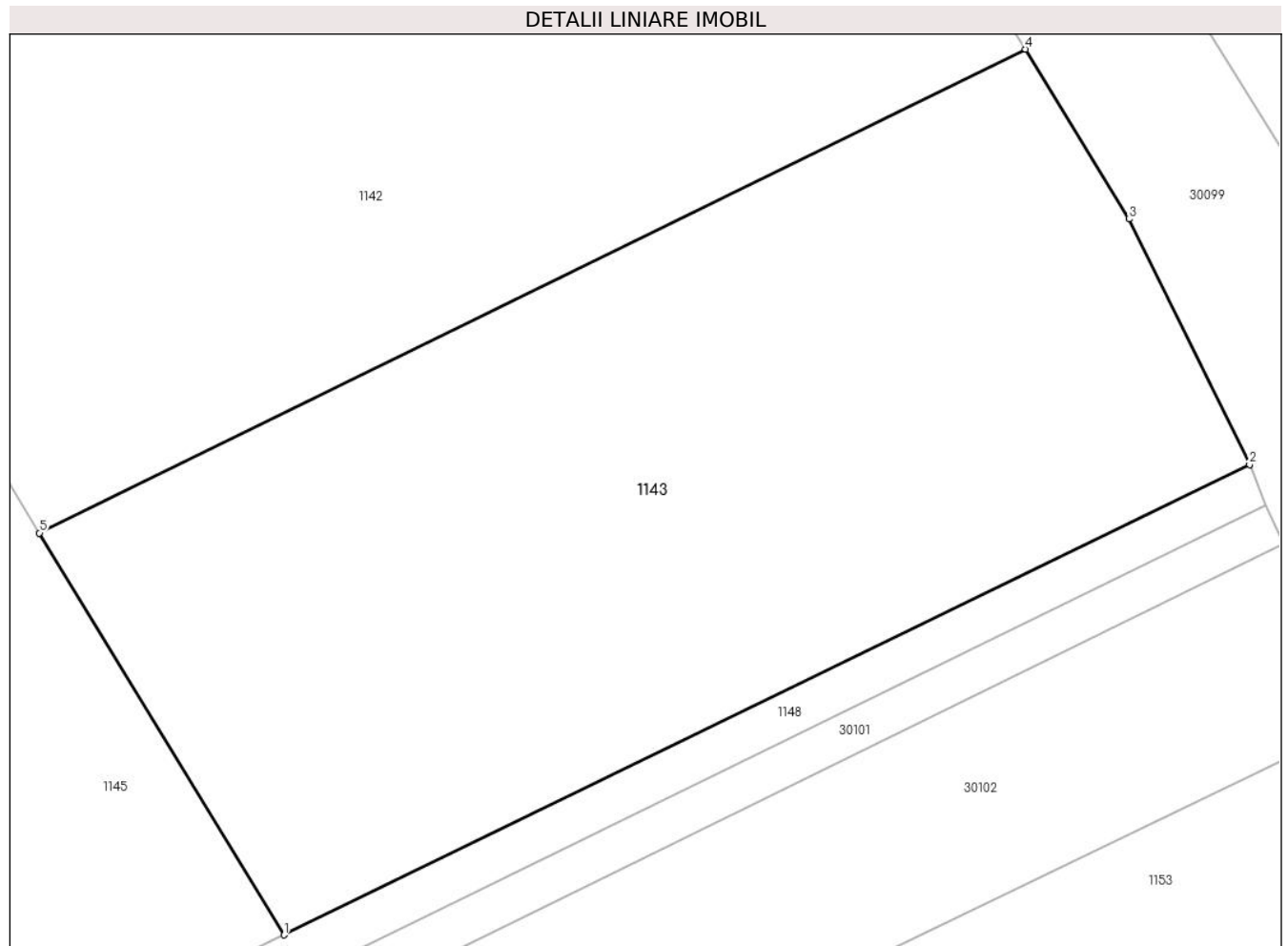
C. Partea III. SARCINI .

Inscrieri privind dezmembramintele dreptului de proprietate, drepturi reale de garanție și sarcini	Referințe
NU SUNT	

Teren

Nr cadastral	Suprafața (mp)*	Observații / Referințe
21337	2.500	

* Suprafața este determinată în planul de proiecție Stereo 70.



Date referitoare la teren

Crt	Categorie folosință	Intravilan	Suprafața (mp)	Tarla	Parcelă	Nr. topo	Observații / Referințe
1	arabil	NU	2.500	12	78/1	-	

Lungime Segmente

1) Valorile lungimilor segmentelor sunt obținute din proiecție în plan.

Punct început	X / Y	Punct sfârșit	X / Y	Lungime segment (** (m)
1	573.225,56 377.512,66	2	573.292,99 377.545,47	74.989
2	573.292,99 377.545,47	3	573.284,57 377.562,6	19.088
3	573.284,57 377.562,6	4	573.277,34 377.574,45	13.881
4	573.277,34 377.574,45	5	573.208,46 377.540,7	76.704
5	573.208,46 377.540,7	1	573.225,56 377.512,66	32.843

**** Lungimile segmentelor sunt determinate în planul de proiecție Stereo 70 și sunt rotunjite la 1 milimetru.**

***** Distanța dintre puncte este formată din segmente cumulate ce sunt mai mici decât valoarea 1 milimetru.**

**DATE DESPRE IMOBILUL NR. 1144**

Oficiul de Cadastru și Publicitate Imobiliară PRAHOVA
Biroul de Cadastru și Publicitate Imobiliară Ploiești

A. Partea I. Descrierea imobilului

TEREN Extravilan

Nr. CF vechi:300

Nr. cadastral vechi:453

Adresa: Jud. Prahova

Nr. Crt	Nr cadastral Nr. topografic	Suprafața* (mp)	Observații / Referințe
A1	26369	18.575	Sector cadastral:29 Teren neimprejmuit;

B. Partea II. Proprietari și acte

Inscrieri privitoare la dreptul de proprietate și alte drepturi reale		Referințe
9908 / 21/11/2002		
Act Administrativ nr. 21268, din 24/07/2002 emis de COMISIA JUDETEANA PRAHOVA;		
B1	Intabulare, drept de PROPRIETATE, dobandit prin Reconstituire, cota actuala 1/1, cota initiala 1/1 1) MANASTIREA TURNU, CIF:11511620 <i>OBSERVATIIL: (provenita din conversia CF 300)</i>	A1
18050 / 25/02/2020		
Act Administrativ nr. 140765, din 02/12/2019 emis de OCPI PRAHOVA;		
B3	se noteaza faptul ca imobilul se afla sub incidenta art.3 alin.(1) din Legea 17/2014	A1

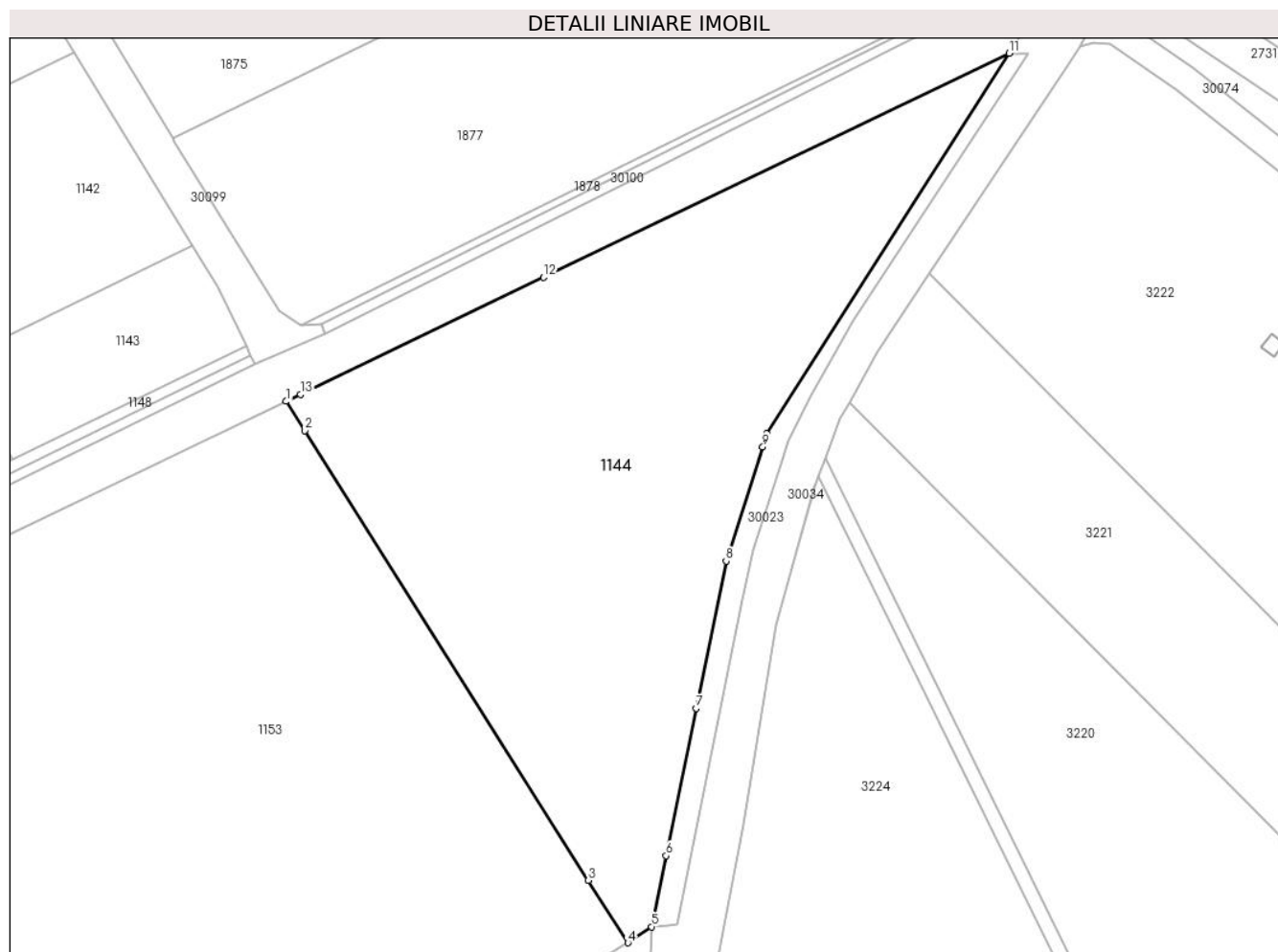
C. Partea III. SARCINI .

Inscrieri privind dezmembramintele dreptului de proprietate, drepturi reale de garanție și sarcini	Referințe
NU SUNT	

Teren

Nr cadastral	Suprafața (mp)*	Observații / Referințe
26369	18.575	

* Suprafața este determinată în planul de proiecție Stereo 70.



Date referitoare la teren

Crt	Categorie folosință	Intravilan	Suprafața (mp)	Tarla	Parcelă	Nr. topo	Observații / Referințe
1	altele	NU	303	12	HC 87/1	-	
2	arabil	NU	12.302	12	86/1	-	
3	drum	NU	834	12	DE 84/1	-	
4	arabil	NU	5.136	12	88/1	-	

Lungime Segmente

1) Valorile lungimilor segmentelor sunt obținute din proiecție în plan.

Punct început	X / Y	Punct sfârșit	X / Y	Lungime segment (** (m)
1	573.304,545 377.529,316	2	573.309,885 377.520,861	10.0
2	573.309,885 377.520,861	3	573.391,968 377.390,904	153.709
3	573.391,968 377.390,904	4	573.403,39 377.372,82	21.389

Punct început	X / Y	Punct sfârșit	X / Y	Lungime segment (** (m)
4	573.403,39 377.372,82	5	573.410,216 377.377,465	8.257
5	573.410,216 377.377,465	6	573.414,401 377.397,971	20.929
6	573.414,401 377.397,971	7	573.423,08 377.440,561	43.465
7	573.423,08 377.440,561	8	573.431,79 377.483,159	43.479
8	573.431,79 377.483,159	9	573.442,407 377.516,195	34.7
9	573.442,407 377.516,195	10	573.443,621 377.519,972	3.967
10	573.443,621 377.519,972	11	573.513,632 377.629,942	130.365
11	573.513,632 377.629,942	12	573.378,974 377.565,136	149.441
12	573.378,974 377.565,136	13	573.308,636 377.531,284	78.06
13	573.308,636 377.531,284	1	573.304,545 377.529,316	4.54

** Lungimile segmentelor sunt determinate în planul de proiecție Stereo 70 și sunt rotunjite la 1 milimetru.

*** Distanța dintre puncte este formată din segmente cumulate ce sunt mai mici decât valoarea 1 milimetru.

**DATE DESPRE IMOBILUL NR. 1145**

Oficiul de Cadastru și Publicitate Imobiliară PRAHOVA
Biroul de Cadastru și Publicitate Imobiliară Ploiești

A. Partea I. Descrierea imobilului

TEREN Extravilan

Nr. CF vechi:4274

Nr. cadastral vechi:10966

Adresa: Jud. Prahova

Nr. Crt	Nr cadastral Nr. topografic	Suprafața* (mp)	Observații / Referințe
A1	21339	20.575	Sector cadastral:30 Teren neimprejmit;

B. Partea II. Proprietari și acte

Inscrieri privitoare la dreptul de proprietate și alte drepturi reale		Referințe
15260 / 06/03/2008		
Act Notarial nr. 4005/2004, din 01/01/2004 emis de BNP Lupu;		
B3	Intabulare, drept de PROPRIETATE, dobandit prin Conventie, cota actuala 1/1, cota initiala 1/1 1) SC MEVI COM SRL, CIF:9999999999999, LIPSA CNP	A1
18101 / 24/02/2016		
Act Normativ nr. 17, din 07/03/2014 emis de Parlamentul Romaniei;		
B4	Imobil aflat sub incidenta art 3(alin 1) din Legea 17/2014	A1

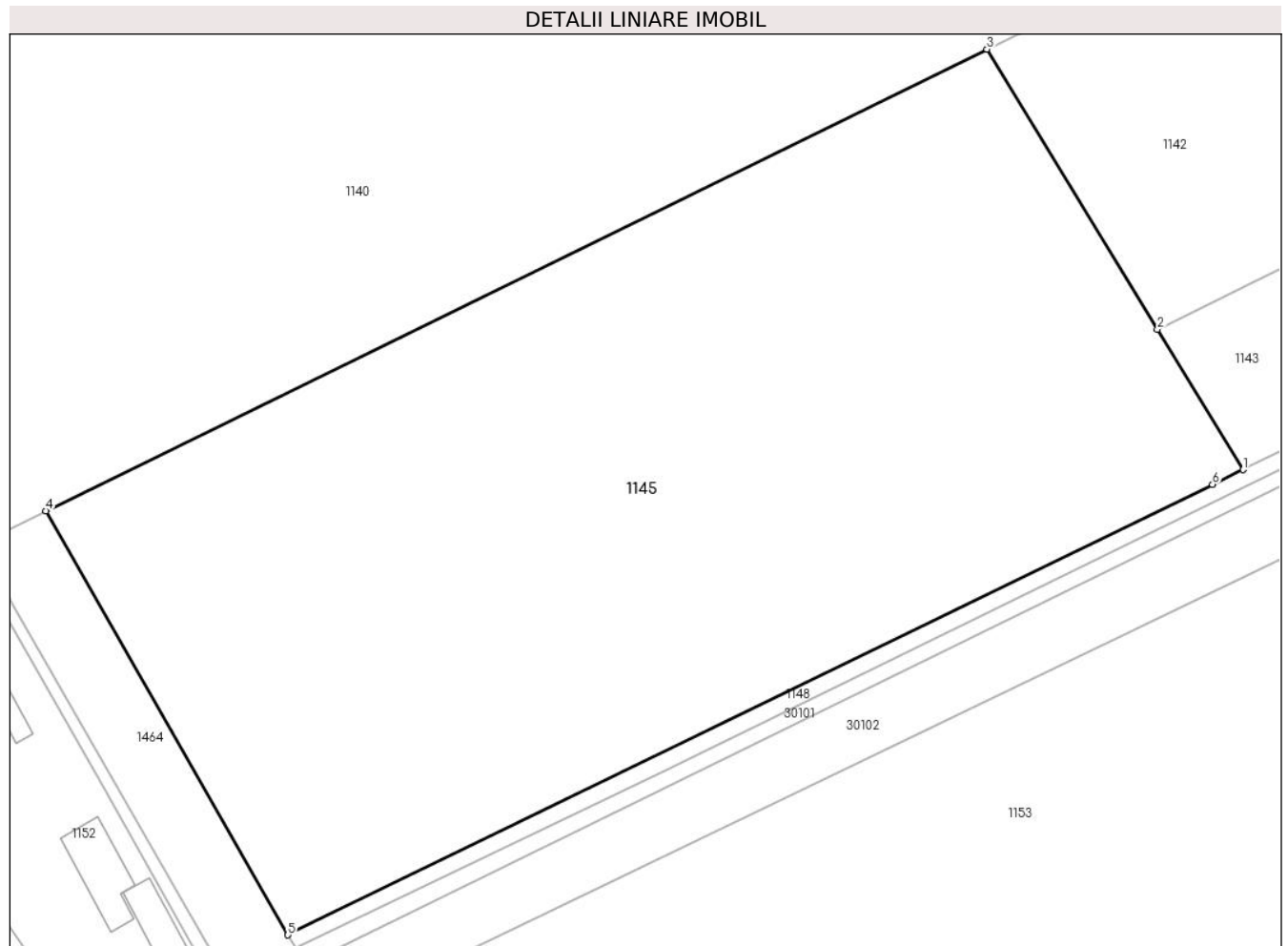
C. Partea III. SARCINI .

Inscrieri privind dezmembramintele dreptului de proprietate, drepturi reale de garanție și sarcini	Referințe
NU SUNT	

Teren

Nr cadastral	Suprafața (mp)*	Observații / Referințe
21339	20.575	

* Suprafața este determinată în planul de proiecție Stereo 70.



Date referitoare la teren

Crt	Categorie folosință	Intra vilan	Suprafața (mp)	Tarla	Parcelă	Nr. topo	Observații / Referințe
1	arabil	NU	20.575	12	78/1	-	

Lungime Segmente

1) Valorile lungimilor segmentelor sunt obținute din proiecție în plan.

Punct început	X / Y	Punct sfârșit	X / Y	Lungime segment (** (m)
1	573.225,56 377.512,66	2	573.208,46 377.540,7	32.843
2	573.208,46 377.540,7	3	573.174,38 377.596,59	65.461
3	573.174,38 377.596,59	4	572.986,31 377.504,43	209.437
4	572.986,31 377.504,43	5	573.034,67 377.419,79	97.481
5	573.034,67 377.419,79	6	573.219,48 377.509,702	205.521

Punct început	X / Y	Punct sfârșit	X / Y	Lungime segment (** (m)
6	573.219,48 377.509,702	1	573.225,56 377.512,66	6.761

** Lungimile segmentelor sunt determinate în planul de proiecție Stereo 70 și sunt rotunjite la 1 milimetru.

*** Distanța dintre puncte este formată din segmente cumulate ce sunt mai mici decât valoarea 1 milimetru.

**DATE DESPRE IMOBILUL NR. 1146**

Oficiul de Cadastru și Publicitate Imobiliară PRAHOVA
Biroul de Cadastru și Publicitate Imobiliară Ploiești

A. Partea I. Descrierea imobilului

TEREN Intravilan

Adresa: Loc. Târgșoru Vechi, Jud. Prahova

Nr. Crt	Nr cadastral Nr. topografic	Suprafața* (mp)	Observații / Referințe
A1	28070	Din acte: 0 Masurata: 2.000	Sector cadastral:29 Teren neimprejmuț;

B. Partea II. Proprietari și acte

Inscrieri privitoare la dreptul de proprietate și alte drepturi reale		Referințe
33128 / 29/03/2019		
Act Notarial nr. 64, din 17/10/2017 emis de NP Ionescu Diana Cristina;		
B4	se noteaza faptul ca prin incheierea de rectificare/completare nr.64 /17.10.2017 la contractul de vanzare cumparare autentificat sub nr. 2013/17.07.2017 de notar public Ionescu Diana Cristina accesul la lotul din prezenta carte funciara se face pe lotul cu numar cadastral 23286 in scris in cartea funciara 23286 a localitatii Tirgșorul Vechi <i>OBSERVATII: pozitie transcrisa din CF 27287/Târgșoru Vechi, inscrisa prin incheierea nr. 95652 din 17/10/2017;</i>	A1
33132 / 29/03/2019		
Act Notarial nr. 1492, din 28/03/2019 emis de NP Tudose George Radu;		
B7	Intabulare, drept de PROPRIETATEcumparare ca bun propriu, dobandit prin Conventie, cota actuala 1/2, cota initiala 1/2 1) ONCIOIU GHEORGHE-VIOREL	A1
B8	Intabulare, drept de PROPRIETATEcumparare ca bun comun, dobandit prin Conventie, cota actuala 1/2, cota initiala 1/2 1) ONCIOIU COSTINEL 2) ONCIOIU ISABEL-DIANA	A1

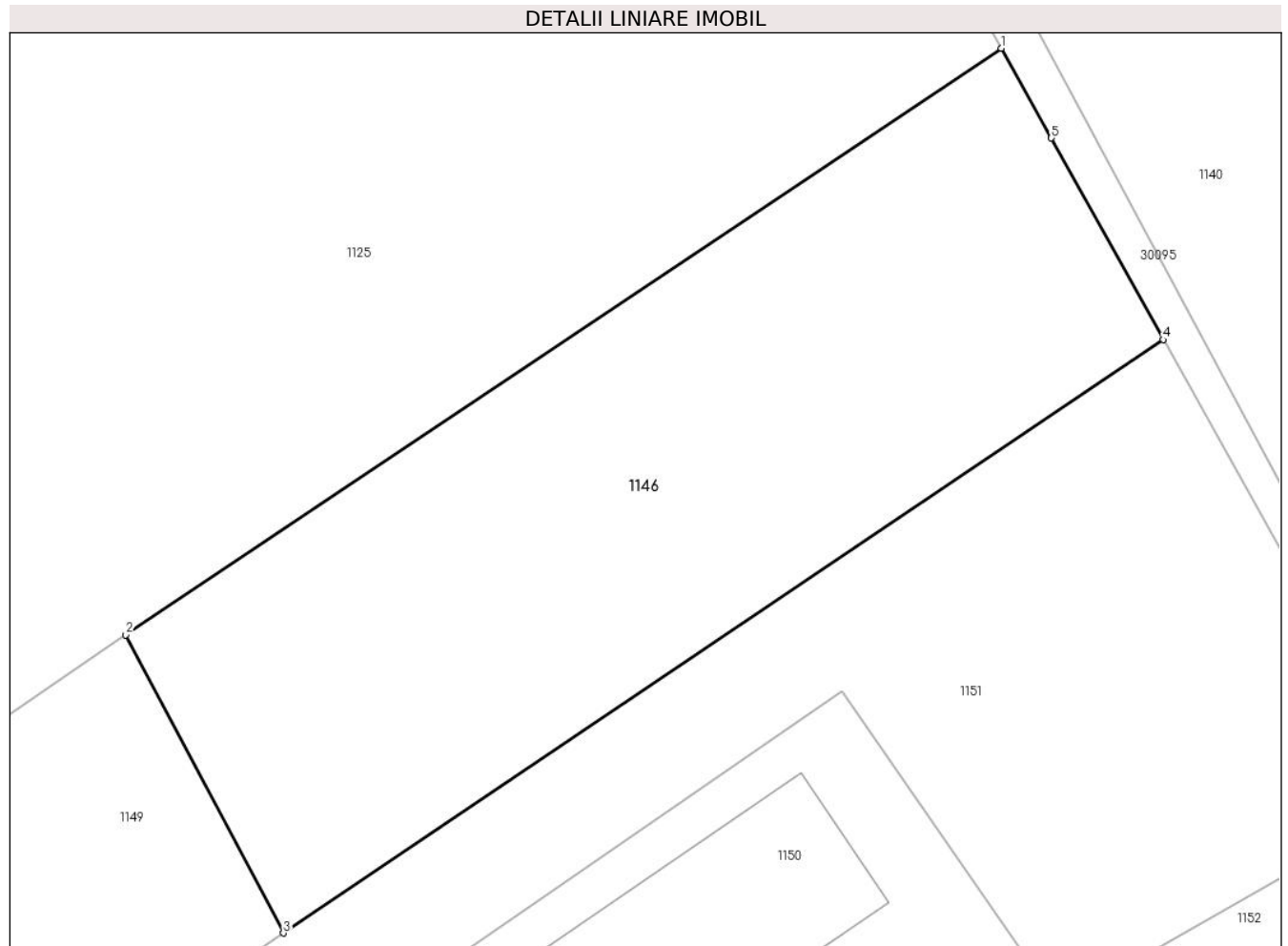
C. Partea III. SARCINI .

Inscrieri privind dezmembramintele dreptului de proprietate, drepturi reale de garanție și sarcini	Referințe
NU SUNT	

Teren

Nr cadastral	Suprafața (mp)*	Observații / Referințe
28070	Din acte: 0 Masurata: 2.000	

* Suprafața este determinată în planul de proiecție Stereo 70.



Date referitoare la teren

Crt	Categorie folosință	Intravilan	Suprafața (mp)	Tarla	Parcelă	Nr. topo	Observații / Referințe
1	curți constructii	DA	2.000	12	55	-	

Lungime Segmente

1) Valorile lungimilor segmentelor sunt obținute din proiecție în plan.

Punct început	X / Y	Punct sfârșit	X / Y	Lungime segment (** (m)
1	572.946,612 377.540,357	2	572.880,695 377.496,191	79.345
2	572.880,695 377.496,191	3	572.892,549 377.473,746	25.383
3	572.892,549 377.473,746	4	572.958,792 377.518,421	79.9
4	572.958,792 377.518,421	5	572.950,38 377.533,595	17.35
5	572.950,38 377.533,595	1	572.946,612 377.540,357	7.741

**** Lungimile segmentelor sunt determinate în planul de proiecție Stereo 70 și sunt rotunjite la 1 milimetru.**

***** Distanța dintre puncte este formată din segmente cumulate ce sunt mai mici decât valoarea 1 milimetru.**

**DATE DESPRE IMOBILUL NR. 1148**

Oficiul de Cadastru și Publicitate Imobiliară PRAHOVA
Biroul de Cadastru și Publicitate Imobiliară Ploiești

A. Partea I. Descrierea imobilului

TEREN Extravilan

Nr. CF vechi:4271

Nr. cadastral vechi:10963

Adresa: Jud. Prahova

Nr. Crt	Nr cadastral Nr. topografic	Suprafața* (mp)	Observații / Referințe
A1	21336	924	Sector cadastral:30 Teren neimprejmuit;

B. Partea II. Proprietari și acte

Inscrieri privitoare la dreptul de proprietate și alte drepturi reale		Referințe
73432 / 30/10/2013		
Act Notarial nr. 4444, din 29/10/2013 emis de TUDOSE GEORGE RADU;		
B8	Intabulare, drept de PROPRIETATEcumparare, dobandit prin Conventie, cota actuala 1/10, cota initiala 1/10 1) MANASTIREA TURNU, CIF:11511620, LIPSA CNP	A1
18098 / 24/02/2016		
Act Normativ nr. 17, din 07/03/2014 emis de Parlamentul Romaniei;		
B9	imobil aflat sub incidenta art.3 (alin.1) din Legea nr.17/2014	A1
6427 / 23/01/2020		
Act Notarial nr. 4, din 22/01/2020 emis de NP Ficard Catalina Nicoleta;		
B11	Intabulare, drept de PROPRIETATE, dobandit prin Succesiune, cota actuala 1/10, cota initiala 1/10 1) DUMITRU ELENA-CRISTINA	A1
B12	Intabulare, drept de PROPRIETATE, dobandit prin Succesiune, cota actuala 1/10, cota initiala 1/10 1) DUMITRU GEORGIANA-SILVIA	A1
13266 / 03/02/2022		
Act Notarial nr. 231, din 03/02/2022 emis de Preda Popescu Florentina;		
B13	Intabulare, drept de PROPRIETATEcumparare ca bun comun, dobandit prin Conventie, cota actuala 1/10, cota initiala 1/10 1) PURIC NICUSOR-GHEORGHE 2) PURIC GEORGIANA	A1
B14	Intabulare, drept de PROPRIETATEcumparare ca bun comun, dobandit prin Conventie, cota actuala 1/10, cota initiala 1/10 1) PURIC CONSTANTIN VALENTIN 2) PURIC MARIANA-VALENTINA	A1

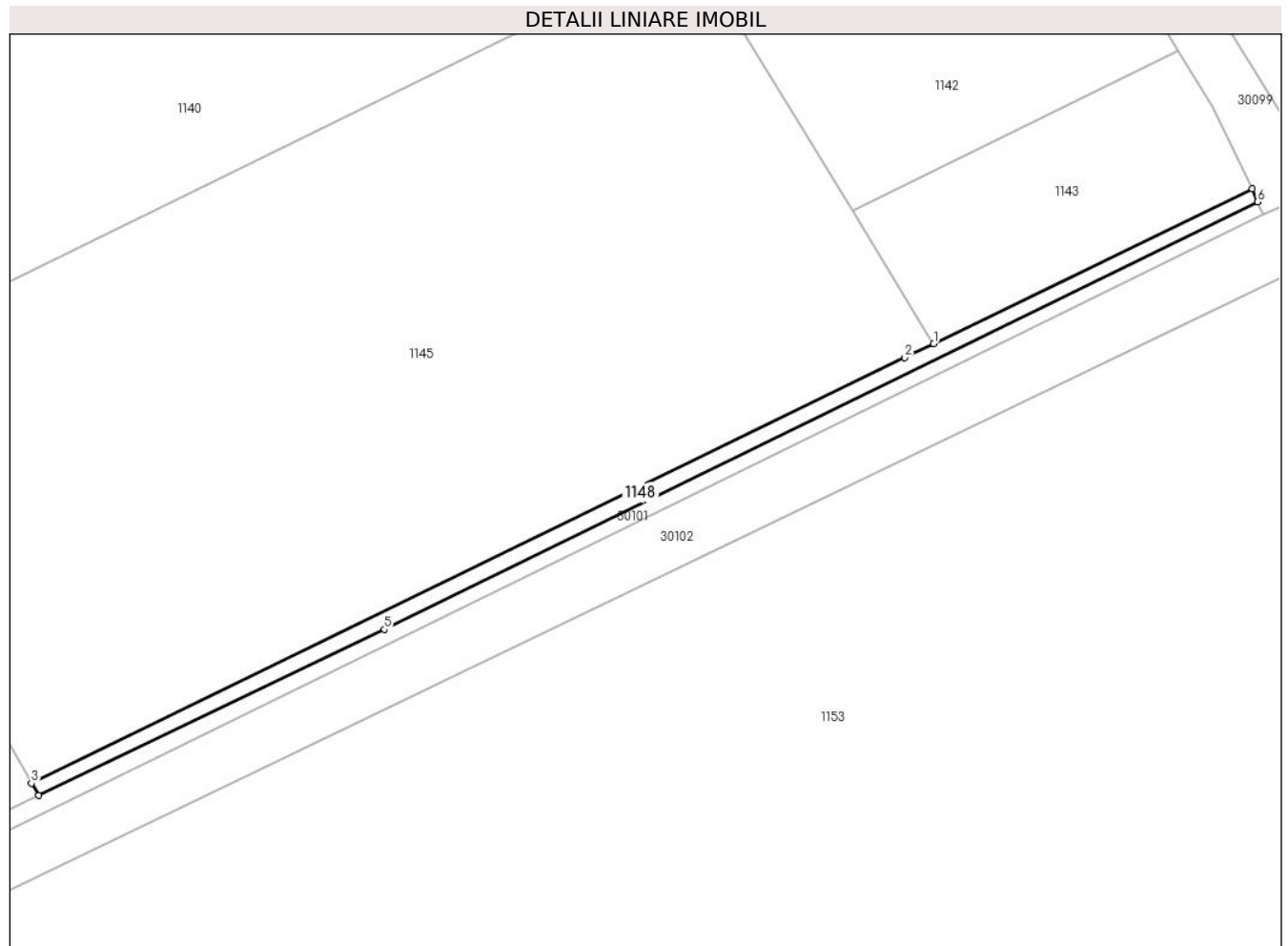
C. Partea III. SARCINI .

Inscrieri privind dezmembramintele dreptului de proprietate, drepturi reale de garanție și sarcini	Referințe
NU SUNT	

Teren

Nr cadastral	Suprafața (mp)*	Observații / Referințe
21336	924	

* Suprafața este determinată în planul de proiecție Stereo 70.



Date referitoare la teren

Crt	Categorie folosință	Intra vilan	Suprafața (mp)	Tarla	Parcelă	Nr. topo	Observații / Referințe
1	arabil	NU	924	12	76	-	

Lungime Segmente

1) Valorile lungimilor segmentelor sunt obținute din proiecție în plan.

Punct început	X / Y	Punct sfârșit	X / Y	Lungime segment (** (m)
1	573.225,56 377.512,66	2	573.219,48 377.509,702	6.761
2	573.219,48 377.509,702	3	573.034,67 377.419,79	205.521
3	573.034,67 377.419,79	4	573.036,16 377.417,18	3.005
4	573.036,16 377.417,18	5	573.109,34 377.452,29	81.167
5	573.109,34 377.452,29	6	573.294,097 377.542,671	205.679

Punct început	X / Y	Punct sfârșit	X / Y	Lungime segment (** (m)
6	573.294,097 377.542,671	7	573.292,99 377.545,47	3.01
7	573.292,99 377.545,47	1	573.225,56 377.512,66	74.989

** Lungimile segmentelor sunt determinate în planul de proiecție Stereo 70 și sunt rotunjite la 1 milimetru.

*** Distanța dintre puncte este formată din segmente cumulate ce sunt mai mici decât valoarea 1 milimetru.

**DATE DESPRE IMOBILUL NR. 1149**

Oficiul de Cadastru și Publicitate Imobiliară PRAHOVA
Biroul de Cadastru și Publicitate Imobiliară Ploiești

A. Partea I. Descrierea imobilului

TEREN Intravilan

Adresa: Loc. Târgșoru Vechi, Jud. Prahova

Nr. Crt	Nr cadastral Nr. topografic	Suprafața* (mp)	Observații / Referințe
A1	28071	Din acte: 0 Masurata: 1.000	Sector cadastral:29 Teren neimprijmuit;

B. Partea II. Proprietari și acte

Inscrieri privitoare la dreptul de proprietate și alte drepturi reale		Referințe
33128 / 29/03/2019		
Act Notarial nr. 64, din 17/10/2017 emis de NP Ionescu Diana Cristina;		
B4	se noteaza faptul ca prin incheierea de rectificare/completare nr.64 /17.10.2017 la contractul de vanzare cumparare autentificat sub nr. 2013/17.07.2017 de notar public Ionescu Diana Cristina accesul la lotul din prezenta carte funciara se face pe lotul cu numar cadastral 23286 inscris in cartea funciara 23286 a localitatii Tirgșorul Vechi <i>OBSERVATII: pozitie transcrisa din CF 27287/Târgșoru Vechi, inscrisa prin incheierea nr. 95652 din 17/10/2017;</i>	A1
33136 / 29/03/2019		
Act Notarial nr. 1493, din 28/03/2019 emis de NP Tudose George Radu;		
B7	Intabulare, drept de PROPRIETATE, dobandit prin Conventie, cota actuala 1/1, cota initiala 1/1 1) ONCIOIU COSTINEL 2) ONCIOIU ISABEL-DIANA	A1

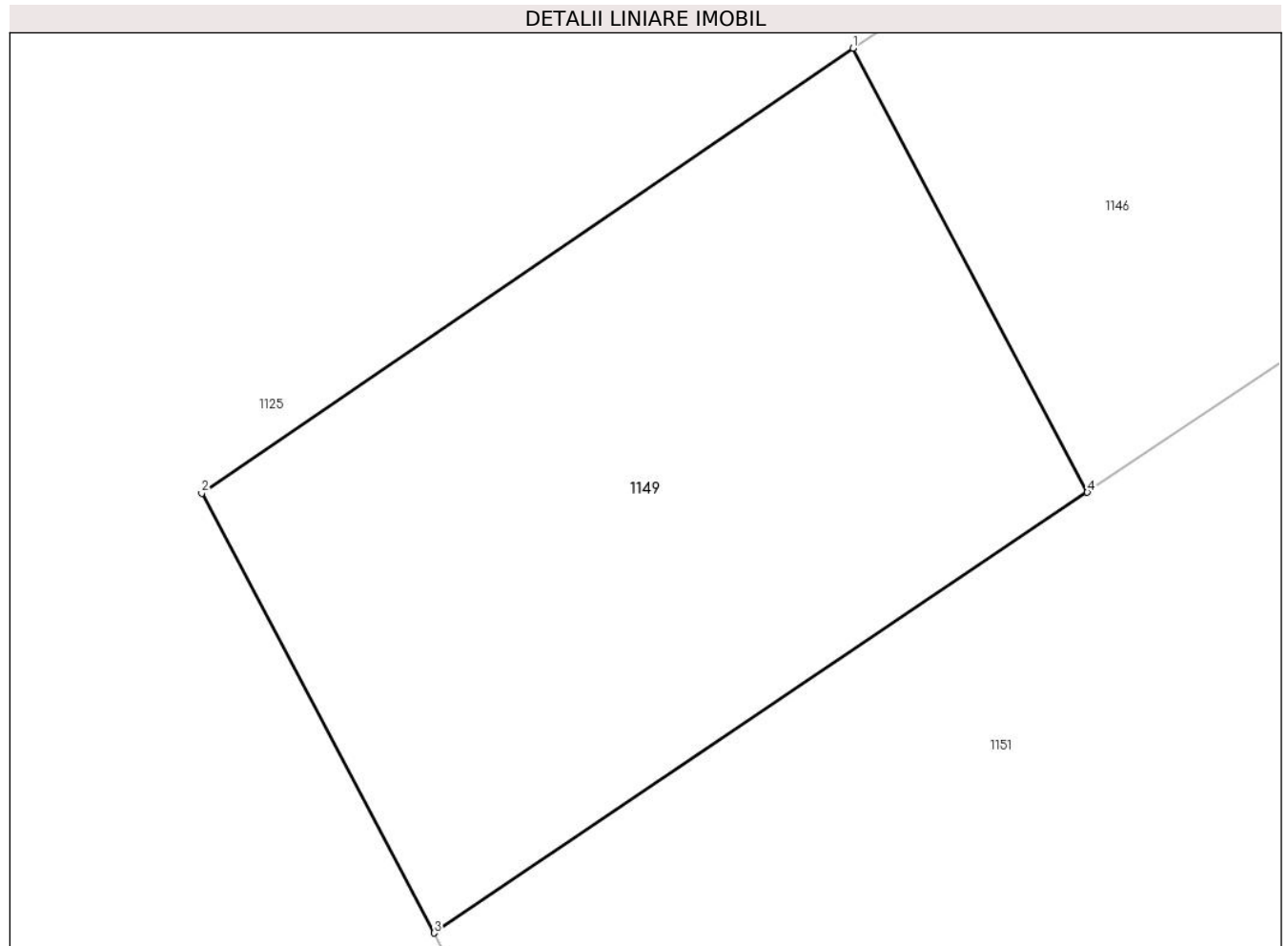
C. Partea III. SARCINI .

Inscrieri privind dezmembramintele dreptului de proprietate, drepturi reale de garanție și sarcini	Referințe
NU SUNT	

Teren

Nr cadastral	Suprafața (mp)*	Observații / Referințe
28071	Din acte: 0 Masurata: 1.000	

* Suprafața este determinată în planul de proiecție Stereo 70.



Date referitoare la teren

Crt	Categorie folosință	Intra vilan	Suprafața (mp)	Tarla	Parcelă	Nr. topo	Observații / Referințe
1	curți constructii	DA	1.000	12	55	-	

Lungime Segmente

1) Valorile lungimilor segmentelor sunt obținute din proiecție în plan.

Punct început	X / Y	Punct sfârșit	X / Y	Lungime segment (** (m)
1	572.880,695 377.496,191	2	572.847,776 377.473,697	39.87
2	572.847,776 377.473,697	3	572.859,531 377.451,478	25.137
3	572.859,531 377.451,478	4	572.892,549 377.473,746	39.825
4	572.892,549 377.473,746	1	572.880,695 377.496,191	25.383

**** Lungimile segmentelor sunt determinate în planul de proiecție Stereo 70 și sunt rotunjite la 1 milimetru.**

***** Distanța dintre puncte este formată din segmente cumulate ce sunt mai mici decât valoarea 1 milimetru.**

**DATE DESPRE IMOBILUL NR. 1150**

Oficiul de Cadastru și Publicitate Imobiliară PRAHOVA
Biroul de Cadastru și Publicitate Imobiliară Ploiești

A. Partea I. Descrierea imobilului

TEREN Intravilan

Nr. CF vechi:480(e:480)
Nr. cadastral vechi:567/1/1

Adresa: Loc. Târgșoru Vechi, Str Manastirii, Jud. Prahova

Nr. Crt	Nr cadastral Nr. topografic	Suprafața* (mp)	Observații / Referințe
A1	22321	954	Sector cadastral:29 Teren neimprejmuit;

Construcții

Crt	Nr cadastral Nr. topografic	Adresa	Observații / Referințe
A1.1	22321-C1	Loc. Târgșoru Vechi, Str Manastirii, Jud. Prahova	Nr. niveluri:1; S. construita la sol:307 mp; S. construita desfasurata:307 mp; Constructie de locuit, regim de inaltime P

B. Partea II. Proprietari și acte

Inscrieri privitoare la dreptul de proprietate și alte drepturi reale		Referințe
63230 / 17/09/2008		
Act Notarial nr. 2203, din 01/03/2004 emis de NP TUDOSE MARIA;		
B2	Intabulare, drept de PROPRIETATEcumparare, dobandit prin Conventie, cota actuala 1/1, cota initiala 1/1 1) MANASTIREA TURNU , CIF:99999999999999, LIPSA CNP	A1, A1.1

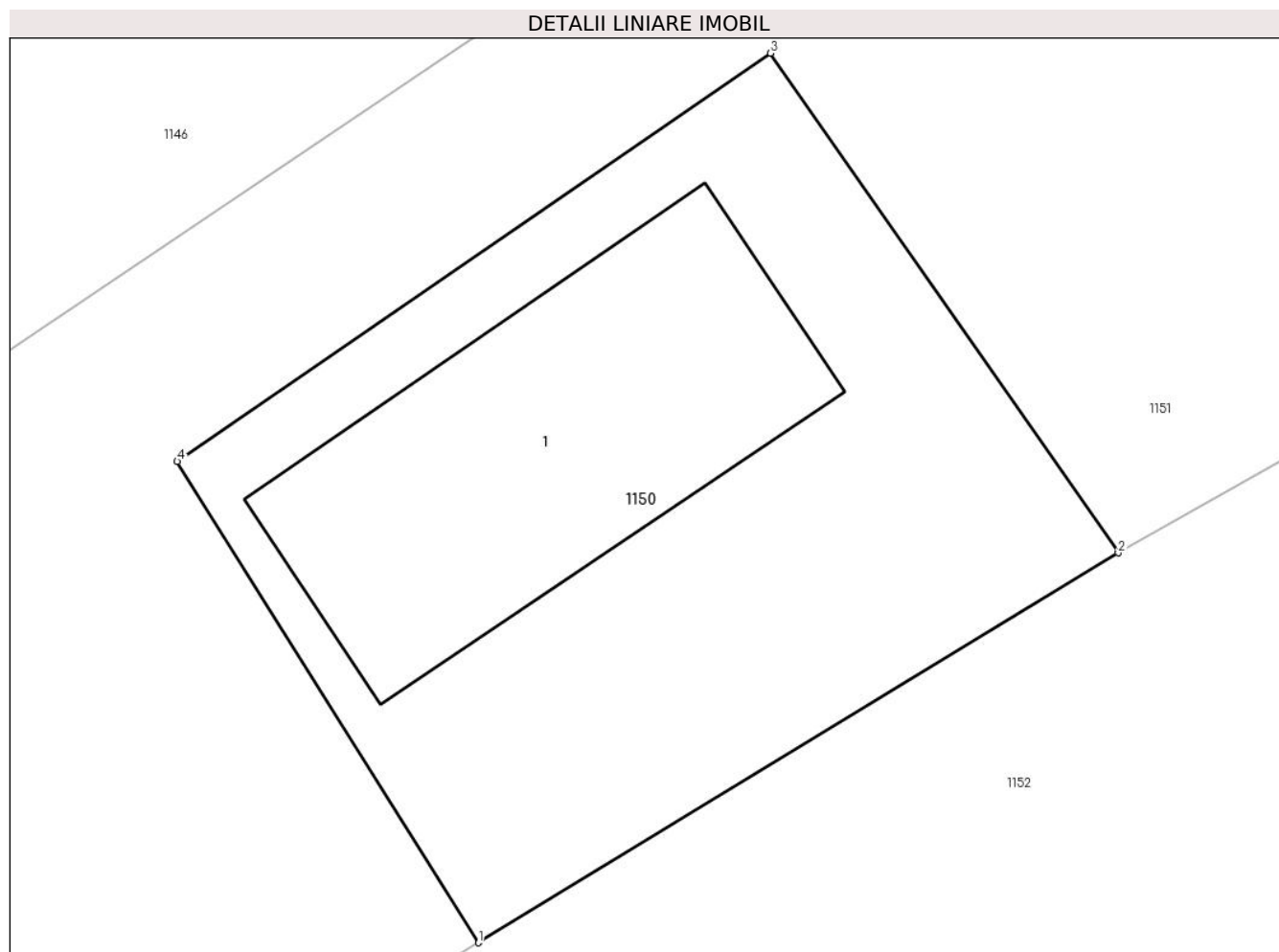
C. Partea III. SARCINI .

Inscrieri privind dezmembramintele dreptului de proprietate, drepturi reale de garanție și sarcini	Referințe
NU SUNT	

Teren

Nr cadastral	Suprafața (mp)*	Observații / Referințe
22321	954	

* Suprafața este determinată în planul de proiecție Stereo 70.



Date referitoare la teren

Crt	Categorie folosință	Intra vilan	Suprafața (mp)	Tarla	Parcelă	Nr. topo	Observații / Referințe
1	curți constructii	DA	954	12	55	-	

Date referitoare la construcții

Crt	Număr	Destinație construcție	Supraf. (mp)	Situație juridică	Observații / Referințe
A1.1	22321-C1	construcții de locuințe	307	Cu acte	Nr. niveluri:1; S. construita la sol:307 mp; S. construita desfasurata:307 mp; Construcție de locuit, regim de inaltime P

Lungime Segmente

1) Valorile lungimilor segmentelor sunt obținute din proiecție în plan.

Punct început	X / Y	Punct sfârșit	X / Y	Lungime segment (** (m)
1	572.920,862 377.450,122	2	572.950,953 377.468,441	35.229
2	572.950,953 377.468,441	3	572.934,6 377.491,921	28.613
3	572.934,6 377.491,921	4	572.906,708 377.472,737	33.852

Punct început	X / Y	Punct sfârșit	X / Y	Lungime segment (** (m)
4	572.906,708 377.472,737	1	572.920,862 377.450,122	26.679

** Lungimile segmentelor sunt determinate în planul de proiecție Stereo 70 și sunt rotunjite la 1 milimetru.

*** Distanța dintre puncte este formată din segmente cumulate ce sunt mai mici decât valoarea 1 milimetru.

**DATE DESPRE IMOBILUL NR. 1151**

Oficiul de Cadastru și Publicitate Imobiliară PRAHOVA
Biroul de Cadastru și Publicitate Imobiliară Ploiești

A. Partea I. Descrierea imobilului

TEREN Intravilan

Adresa: Loc. Târgșoru Vechi, Jud. Prahova

Nr. Crt	Nr cadastral Nr. topografic	Suprafața* (mp)	Observații / Referințe
A1	26816	Din acte: 0 Masurata: 3.432	Sector cadastral:29 Teren neimprijmit;

B. Partea II. Proprietari și acte

Inscrieri privitoare la dreptul de proprietate și alte drepturi reale		Referințe
49027 / 18/05/2016		
Act Administrativ nr. C4373, din 05/05/2016 emis de OCPI PRAHOVA;		
B4	se noteaza din oficiu propunerea de dezmembrare a imobilului <i>OBSERVATII: pozitie transcrisa din CF 26635/Târgșoru Vechi, inscrisa prin incheierea nr. 45963 din 10/05/2016;</i>	A1
49034 / 18/05/2016		
Act Notarial nr. 1220, din 17/05/2016 emis de NP LUPU MARIA LUIZA;		
B5	Intabulare, drept de PROPRIETATEcumparare, dobandit prin Conventie, cota actuala 1/1, cota initiala 1/1 1) MANASTIREA TURNU, CIF:11511620	A1

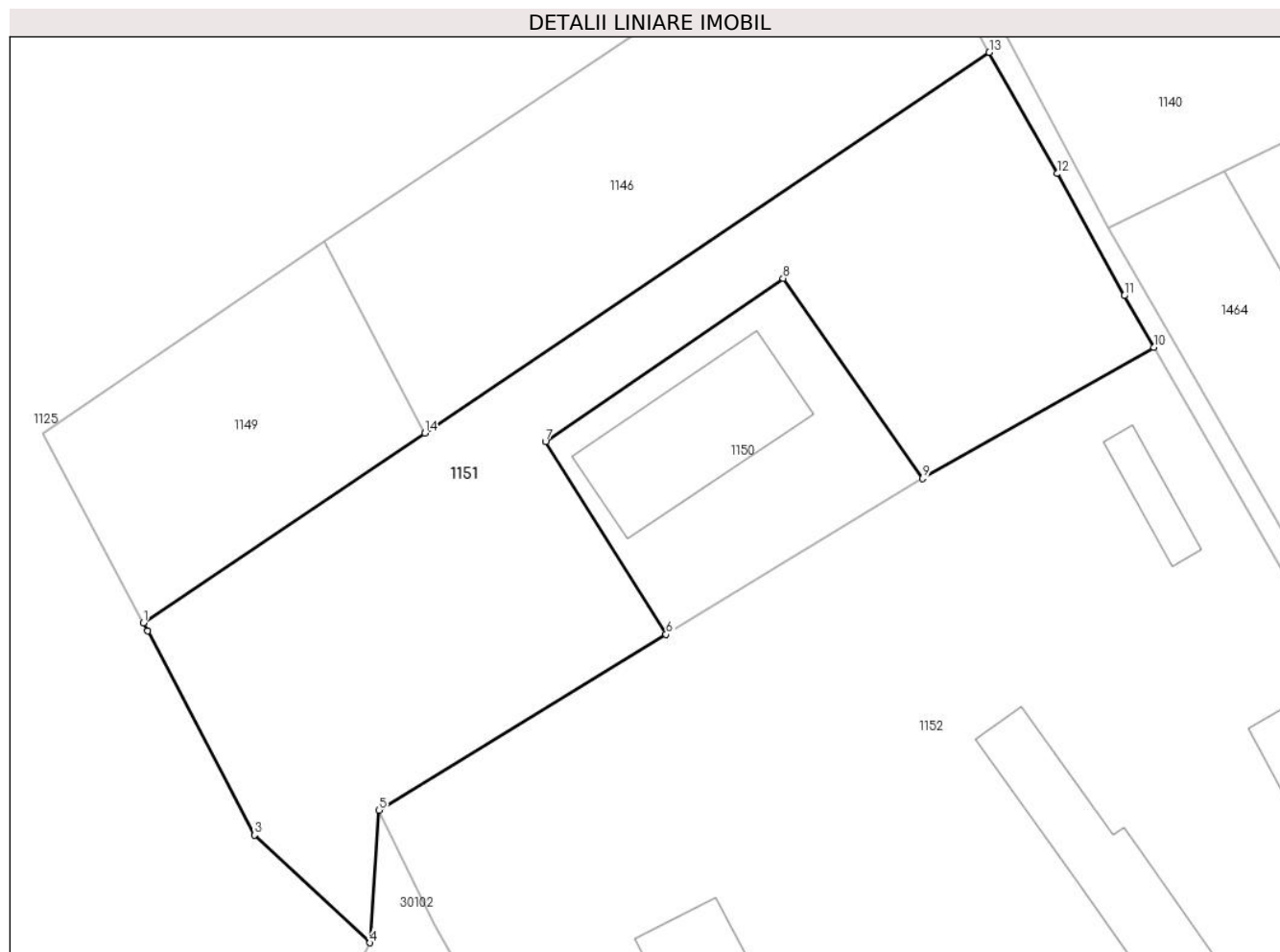
C. Partea III. SARCINI .

Inscrieri privind dezmembramintele dreptului de proprietate, drepturi reale de garanție și sarcini	Referințe
NU SUNT	

Teren

Nr cadastral	Suprafața (mp)*	Observații / Referințe
26816	Din acte: 0 Masurata: 3.432	

* Suprafața este determinată în planul de proiecție Stereo 70.



Date referitoare la teren

Crt	Categorie folosință	Intra vilan	Suprafața (mp)	Tarla	Parcelă	Nr. topo	Observații / Referințe
1	curți constructii	DA	3.432	12	55	-	

Lungime Segmente

1) Valorile lungimilor segmentelor sunt obținute din proiecție în plan.

Punct început	X / Y	Punct sfârșit	X / Y	Lungime segment (** (m)
1	572.859,531 377.451,478	2	572.860,03 377.450,538	1.064
2	572.860,03 377.450,538	3	572.872,543 377.426,58	27.029
3	572.872,543 377.426,58	4	572.886,098 377.413,941	18.533
4	572.886,098 377.413,941	5	572.887,155 377.429,517	15.612
5	572.887,155 377.429,517	6	572.920,862 377.450,122	39.506

Punct început	X / Y	Punct sfârșit	X / Y	Lungime segment (** (m)
6	572.920,862 377.450,122	7	572.906,708 377.472,737	26.679
7	572.906,708 377.472,737	8	572.934,6 377.491,921	33.852
8	572.934,6 377.491,921	9	572.950,953 377.468,441	28.613
9	572.950,953 377.468,441	10	572.978,099 377.483,811	31.195
10	572.978,099 377.483,811	11	572.974,623 377.489,866	6.982
11	572.974,623 377.489,866	12	572.966,791 377.504,192	16.327
12	572.966,791 377.504,192	13	572.958,792 377.518,421	16.323
13	572.958,792 377.518,421	14	572.892,549 377.473,746	79.9
14	572.892,549 377.473,746	1	572.859,531 377.451,478	39.825

** Lungimile segmentelor sunt determinate în planul de proiecție Stereo 70 și sunt rotunjite la 1 milimetru.

*** Distanța dintre puncte este formată din segmente cumulate ce sunt mai mici decât valoarea 1 milimetru.

**DATE DESPRE IMOBILUL NR. 1152**

Oficiul de Cadastru și Publicitate Imobiliară PRAHOVA
Biroul de Cadastru și Publicitate Imobiliară Ploiești

A. Partea I. Descrierea imobilului

TEREN Intravilan

Adresa: Loc. Târgsoru Vechi, Str Manastirii, Nr. 2, Jud. Prahova

Nr. Crt	Nr cadastral Nr. topografic	Suprafața* (mp)	Observații / Referințe
A1	29055	Din acte: 0 Masurata: 9.048	Sector cadastral:29 Teren imprejmuit;

Construcții

Crt	Nr cadastral Nr. topografic	Adresa	Observații / Referințe
A1.1	29055-C1	Loc. Târgsoru Vechi, Str Manastirii, Nr. 2, Jud. Prahova	Nr. niveluri:1; S. construita la sol:88 mp; S. construita desfasurata:88 mp; Locuinta Numar niveluri=1 An edificare= 1999
A1.2	29055-C2	Loc. Târgsoru Vechi, Str Manastirii, Nr. 2, Jud. Prahova	Nr. niveluri:1; S. construita la sol:307 mp; S. construita desfasurata:614 mp; Anexa apicola P+1 Sup. constr. desfasurata= 451mp(Sup. constr. etaj= 144mp) Numar niveluri=2 An edificare= 1999
A1.3	29055-C3	Loc. Târgsoru Vechi, Str Manastirii, Nr. 2, Jud. Prahova	Nr. niveluri:1; S. construita la sol:97 mp; S. construita desfasurata:97 mp; Anexa Numar niveluri=1 An edificare= 1999
A1.4	29055-C4	Loc. Târgsoru Vechi, Str Manastirii, Nr. 2, Jud. Prahova	Nr. niveluri:1; S. construita la sol:350 mp; S. construita desfasurata:350 mp; Anexa Numar niveluri=1 An edificare= 1999
A1.5	29055-C5	Loc. Târgsoru Vechi, Str Manastirii, Nr. 2, Jud. Prahova	Nr. niveluri:1; S. construita la sol:167 mp; S. construita desfasurata:167 mp; Anexa Numar niveluri=1 An edificare= 1999
A1.6	29055-C6	Loc. Târgsoru Vechi, Str Manastirii, Nr. 2, Jud. Prahova	Nr. niveluri:1; S. construita la sol:65 mp; S. construita desfasurata:65 mp; Anexa Numar niveluri=1 An edificare= 1999

B. Partea II. Proprietari și acte

Inscrieri privitoare la dreptul de proprietate și alte drepturi reale	Referințe
39982 / 15/05/2020	
Act Administrativ nr. 68771, din 03/08/2001 emis de COMISIA JUDETEANA PRAHOVA (act administrativ nr 73865 din 29.07.2016, emis de OCPI PRAHOVA;act administrativ nr 6959 din 08.06.2016, emis de PRIMARIA COM. TG. VECHI;act administrativ nr 8510 din 25.07.2016, emis de PRIMARIA COM. TG. VECHI);	
B1	A1
Intabulare, drept de PROPRIETATE, dobandit prin Lege, cota actuala 1/1, cota initiala 1/1 1) MANASTIREA TURNU, CIF:11511620	
B2	A1.1, A1.2, A1.3, A1.4, A1.5, A1.6
Intabulare, drept de PROPRIETATE, dobandit prin Lege, cota actuala 1/1, cota initiala 1/1 1) MANASTIREA TURNU, CIF:11511620	

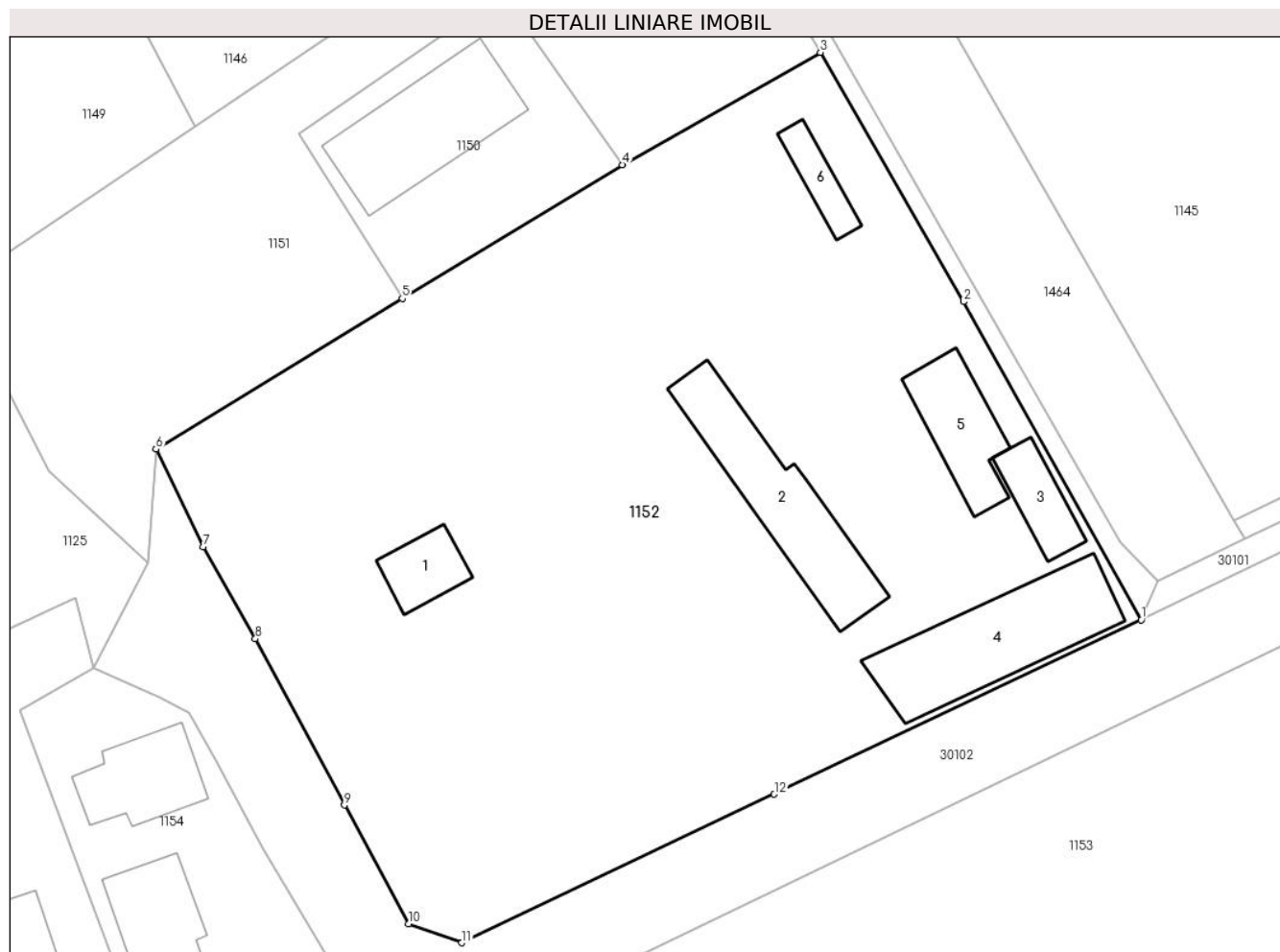
C. Partea III. SARCINI .

Inscrieri privind dezmembramintele dreptului de proprietate, drepturi reale de garanție și sarcini	Referințe
NU SUNT	

Teren

Nr cadastral	Suprafața (mp)*	Observații / Referințe
29055	Din acte: 0 Masurata: 9.048	

* Suprafața este determinată în planul de proiecție Stereo 70.



Date referitoare la teren

Crt	Categorie folosință	Intra vilan	Suprafața (mp)	Tarla	Parcelă	Nr. topo	Observații / Referințe
1	curți constructii	DA	9.048	12	76	-	

Date referitoare la construcții

Crt	Număr	Destinație construcție	Supraf. (mp)	Situație juridică	Observații / Referințe
A1.1	29055-C1	construcții de locuințe	88	Cu acte	Nr. niveluri:1; S. construita la sol:88 mp; S. construita desfasurata:88 mp; Locuinta Numar niveluri=1 An edificare= 1999
A1.2	29055-C2	construcții anexa	307	Cu acte	Nr. niveluri:1; S. construita la sol:307 mp; S. construita desfasurata:614 mp; Anexa apicola P+1 Sup. constr. desfasurata= 451mp(Sup. constr. etaj= 144mp) Numar niveluri=2 An edificare= 1999
A1.3	29055-C3	construcții anexa	97	Cu acte	Nr. niveluri:1; S. construita la sol:97 mp; S. construita desfasurata:97 mp; Anexa Numar niveluri=1 An edificare= 1999
A1.4	29055-C4	construcții de locuințe	350	Cu acte	Nr. niveluri:1; S. construita la sol:350 mp; S. construita desfasurata:350 mp; Anexa Numar niveluri=1 An edificare= 1999
A1.5	29055-C5	construcții anexa	167	Cu acte	Nr. niveluri:1; S. construita la sol:167 mp; S. construita desfasurata:167 mp; Anexa Numar niveluri=1 An edificare= 1999
A1.6	29055-C6	construcții anexa	65	Cu acte	Nr. niveluri:1; S. construita la sol:65 mp; S. construita desfasurata:65 mp; Anexa Numar niveluri=1 An edificare= 1999

Lungime Segmente

1) Valorile lungimilor segmentelor sunt obținute din proiecție în plan.

Punct început	X / Y	Punct sfârșit	X / Y	Lungime segment (** (m))
1	573.022,025 377.406,164	2	572.997,695 377.449,681	49.857
2	572.997,695 377.449,681	3	572.978,099 377.483,811	39.356
3	572.978,099 377.483,811	4	572.950,953 377.468,441	31.195
4	572.950,953 377.468,441	5	572.920,862 377.450,122	35.229
5	572.920,862 377.450,122	6	572.887,155 377.429,517	39.506
6	572.887,155 377.429,517	7	572.893,611 377.416,14	14.853
7	572.893,611 377.416,14	8	572.900,764 377.403,538	14.491
8	572.900,764 377.403,538	9	572.912,937 377.380,798	25.793
9	572.912,937 377.380,798	10	572.921,722 377.364,557	18.465
10	572.921,722 377.364,557	11	572.928,996 377.361,948	7.728
11	572.928,996 377.361,948	12	572.971,779 377.382,282	47.369
12	572.971,779 377.382,282	1	573.022,025 377.406,164	55.633

** Lungimile segmentelor sunt determinate în planul de proiecție Stereo 70 și sunt rotunjite la 1 milimetru.

*** Distanța dintre puncte este formată din segmente cumulate ce sunt mai mici decât valoarea 1 milimetru.

**DATE DESPRE IMOBILUL NR. 1153**

Oficiul de Cadastru și Publicitate Imobiliară PRAHOVA
Biroul de Cadastru și Publicitate Imobiliară Ploiești

A. Partea I. Descrierea imobilului

TEREN Extravilan

Nr. CF vechi:112(e:112)

Nr. cadastral vechi:179

Adresa: Jud. Prahova

Nr. Crt	Nr cadastral Nr. topografic	Suprafața* (mp)	Observații / Referințe
A1	23180	69.489	Sector cadastral:29 Teren neimprejmuț;

B. Partea II. Proprietari și acte

Inscrieri privitoare la dreptul de proprietate și alte drepturi reale		Referințe
6515 / 14/08/2001		
Act Administrativ nr. 68771, din 03/08/2001 emis de Comisia Judeteana Prahova;		
B3	Intabulare, drept de PROPRIETATE, dobandit prin Reconstituire, cota actuala 1/1, cota initiala 1/1 1) MANASTIREA TURNU, CIF:9999999999999, LIPSA CNP	A1
39981 / 15/05/2020		
Act Normativ nr. 17, din 07/03/2014 emis de Parlamentul Romaniei;		
B9	Imobil aflat sub incidenta art 3 (alin. 1) din Legea 17/2014	A1

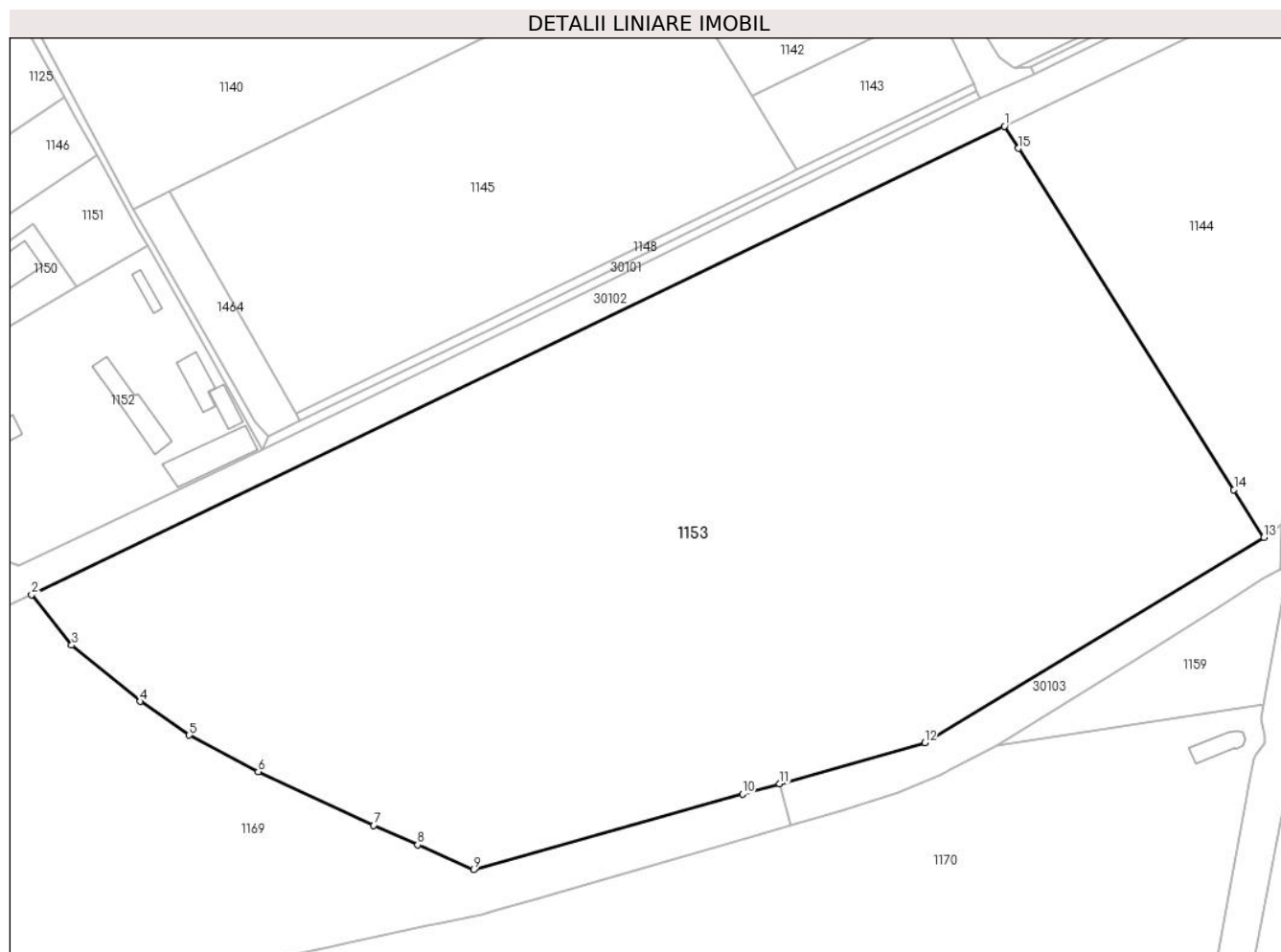
C. Partea III. SARCINI .

Inscrieri privind dezmembramintele dreptului de proprietate, drepturi reale de garanție și sarcini	Referințe
NU SUNT	

Teren

Nr cadastral	Suprafața (mp)*	Observații / Referințe
23180	69.489	

* Suprafața este determinată în planul de proiecție Stereo 70.



Date referitoare la teren

Crt	Categorie folosință	Intra vilan	Suprafața (mp)	Tarla	Parcelă	Nr. topo	Observații / Referințe
1	arabil	NU	69.489	12	76	-	

Lungime Segmente

1) Valorile lungimilor segmentelor sunt obținute din proiecție în plan.

Punct început	X / Y	Punct sfârșit	X / Y	Lungime segment (** (m)
1	573.304,545 377.529,316	2	572.933,954 377.350,963	411.275
2	572.933,954 377.350,963	3	572.949,22 377.331,745	24.543
3	572.949,22 377.331,745	4	572.975,26 377.310,345	33.705
4	572.975,26 377.310,345	5	572.994,0 377.297,47	22.737
5	572.994,0 377.297,47	6	573.020,266 377.283,556	29.724

Punct început	X / Y	Punct sfârșit	X / Y	Lungime segment (** (m)
6	573.020,266 377.283,556	7	573.064,256 377.263,159	48.489
7	573.064,256 377.263,159	8	573.081,051 377.255,673	18.388
8	573.081,051 377.255,673	9	573.102,276 377.246,213	23.238
9	573.102,276 377.246,213	10	573.204,781 377.275,066	106.488
10	573.204,781 377.275,066	11	573.218,886 377.279,036	14.653
11	573.218,886 377.279,036	12	573.274,158 377.294,594	57.42
12	573.274,158 377.294,594	13	573.403,39 377.372,82	151.064
13	573.403,39 377.372,82	14	573.391,968 377.390,904	21.389
14	573.391,968 377.390,904	15	573.309,885 377.520,861	153.709
15	573.309,885 377.520,861	1	573.304,545 377.529,316	10.0

** Lungimile segmentelor sunt determinate în planul de proiecție Stereo 70 și sunt rotunjite la 1 milimetru.

*** Distanța dintre puncte este formată din segmente cumulate ce sunt mai mici decât valoarea 1 milimetru.

**DATE DESPRE IMOBILUL NR. 1154**

Oficiul de Cadastru și Publicitate Imobiliară PRAHOVA
Biroul de Cadastru și Publicitate Imobiliară Ploiești

A. Partea I. Descrierea imobilului

TEREN Intravilan

Nr. CF vechi:6786

Nr. cadastral vechi:567/3/2

Adresa: Loc. Târgșoru Vechi, Str Manastirii, Jud. Prahova

Nr. Crt	Nr cadastral Nr. topografic	Suprafața* (mp)	Observații / Referințe
A1	23298	Din acte: 2.047 Masurata: 1.725	Sector cadastral:29 Teren imprejmuit;

B. Partea II. Proprietari și acte

Inscrieri privitoare la dreptul de proprietate și alte drepturi reale	Referințe
43715 / 02/08/2010	
Act Notarial nr. 3297, din 30/07/2010 emis de NP TUDOSE MARIA;	
B2	A1
Intabulare, drept de PROPRIETATEcumparare, dobandit prin Conventie, cota actuala 1/1, cota initiala 1/1 1) MANASTIREA TURNU, CIF:11511620	

C. Partea III. SARCINI .

Inscrieri privind dezmembramintele dreptului de proprietate, drepturi reale de garanție și sarcini	Referințe
NU SUNT	

Teren

Nr cadastral	Suprafața (mp)*	Observații / Referințe
23298	Din acte: 2.047 Masurata: 1.725	

* Suprafața este determinată în planul de proiecție Stereo 70.



Date referitoare la teren

Crt	Categorie folosință	Intra vilan	Suprafața (mp)	Tarla	Parcelă	Nr. topo	Observații / Referințe
1	curți constructii	DA	1.725	12	56	-	parcela cu caracter temporar

Date referitoare la construcții

Crt	Număr	Destinație construcție	Supraf. (mp)	Situație juridică	Observații / Referințe
A1.1		construcții administrative și social culturale	161	Fara acte	Nr. niveluri:1; S. construita la sol:161 mp;
A1.2		construcții administrative și social culturale	168	Fara acte	Nr. niveluri:1; S. construita la sol:168 mp;
A1.3		construcții administrative și social culturale	163	Fara acte	Nr. niveluri:1; S. construita la sol:163 mp;

Lungime Segmente

1) Valorile lungimilor segmentelor sunt obținute din proiecție în plan.

Punct început	X / Y	Punct sfârșit	X / Y	Lungime segment (** (m)
---------------	-------	---------------	-------	-------------------------

Punct început	X / Y	Punct sfârșit	X / Y	Lungime segment (** (m)
1	572.878,664 377.399,575	2	572.868,473 377.393,785	11.721
2	572.868,473 377.393,785	3	572.883,345 377.354,237	42.252
3	572.883,345 377.354,237	4	572.890,036 377.335,836	19.58
4	572.890,036 377.335,836	5	572.890,281 377.335,158	0.721
5	572.890,281 377.335,158	6	572.892,835 377.328,071	7.533
6	572.892,835 377.328,071	7	572.920,585 377.343,11	31.563
7	572.920,585 377.343,11	8	572.901,831 377.374,869	36.883
8	572.901,831 377.374,869	9	572.895,303 377.386,947	13.729
9	572.895,303 377.386,947	10	572.891,637 377.393,426	7.444
10	572.891,637 377.393,426	11	572.887,617 377.395,57	4.556
11	572.887,617 377.395,57	1	572.878,664 377.399,575	9.808

** Lungimile segmentelor sunt determinate în planul de proiecție Stereo 70 și sunt rotunjite la 1 milimetru.

*** Distanța dintre puncte este formată din segmente cumulate ce sunt mai mici decât valoarea 1 milimetru.



DATE DESPRE IMOBILUL NR. 1155

Oficiul de Cadastru și Publicitate Imobiliară PRAHOVA
Biroul de Cadastru și Publicitate Imobiliară Ploiești

A. Partea I. Descrierea imobilului

TEREN Intravilan

Adresa: Loc. Târgșoru Vechi, Jud. Prahova

Nr. Crt	Nr cadastral Nr. topografic	Suprafața* (mp)	Observații / Referințe
A1	26362	Din acte: 0 Masurata: 3.879	Sector cadastral:29 Teren neimprejmuț;

B. Partea II. Proprietari și acte

Inscrieri privitoare la dreptul de proprietate și alte drepturi reale		Referințe
90748 / 11/11/2014		
Act Administrativ nr. C4814, din 29/10/2014 emis de OCPI PRAHOVA;		
B4	se noteaza din oficiu propunerea de dezmembrare a imobilului <i>OBSERVATII: pozitie transcrisa din CF 26161/Târgșoru Vechi, inscrisa prin incheierea nr. 87234 din 30/10/2014;</i>	A1
58488 / 03/06/2015		
Act Notarial nr. 1335, din 29/05/2015 emis de NP LUPU MARIA LUIZA;		
B5	Intabulare, drept de PROPRIETATEcumparare ca bun propriu, dobandit prin Conventie, cota actuala 1/24, cota initiala 1/24 1) ANDRONACHE SOFIA	A1
B6	Intabulare, drept de PROPRIETATEcumparare ca bun comun, dobandit prin Conventie, cota actuala 1/24, cota initiala 1/24 1) BORDEIANU AURELIANA-GEORGETA 2) BORDEIANU LUCIAN	A1
B7	Intabulare, drept de PROPRIETATEcumparare ca bun comun, dobandit prin Conventie, cota actuala 1/24, cota initiala 1/24 1) BUZA ROMICA 2) BUZA MIRELA	A1
B8	Intabulare, drept de PROPRIETATEcumparare ca bun comun, dobandit prin Conventie, cota actuala 1/24, cota initiala 1/24 1) BUZA MIRELA 2) BUZA ION-FLORIN	A1
B9	Intabulare, drept de PROPRIETATEcumparare ca bun comun, dobandit prin Conventie, cota actuala 1/24, cota initiala 1/24 1) BELU ANICUTA-NICOLETA 2) BELU DANIEL	A1
B10	Intabulare, drept de PROPRIETATEcumparare ca bun comun, dobandit prin Conventie, cota actuala 1/24, cota initiala 1/24 1) BURLACU ADELA NICOLETA 2) BURLACU MARIUS FLORIN	A1
B12	Intabulare, drept de PROPRIETATEcumparare ca bun comun, dobandit prin Conventie, cota actuala 1/24, cota initiala 1/24 1) DAMIAN ION 2) DAMIAN MARIA	A1
B13	Intabulare, drept de PROPRIETATEcumparare ca bun comun, dobandit prin Conventie, cota actuala 1/24, cota initiala 1/24 1) DAMIAN LUMINITA 2) DAMIAN DOREL	A1
B14	Intabulare, drept de PROPRIETATEcumparare ca bun propriu, dobandit prin Conventie, cota actuala 1/24, cota initiala 1/24 1) GRADINARIU VASILE	A1
B15	Intabulare, drept de PROPRIETATEcumparare ca bun comun, dobandit prin Conventie, cota actuala 1/24, cota initiala 1/24 1) GRADINARU CATALINA-GEORGETA 2) GRADINARU MIHAI-VALENTIN	A1
B16	Intabulare, drept de PROPRIETATEcumparare ca bun propriu, dobandit prin Conventie, cota actuala 1/24, cota initiala 1/24 1) MANTA MARIANA-SORINA	A1
B17	Intabulare, drept de PROPRIETATEcumparare ca bun comun, dobandit	A1

Inscrieri privitoare la dreptul de proprietate și alte drepturi reale		Referințe
B17	prin Convenție, cota actuala 1/24, cota initiala 1/24 1) MACIUCA DORINEL 2) MACIUCA SILVIA-ELENA	A1
B18	Intabulare, drept de PROPRIETATEcumparare ca bun comun, dobandit prin Convenție, cota actuala 1/24, cota initiala 1/24 1) MITITELU DAN 2) MITITELU ELENA	A1
B19	Intabulare, drept de PROPRIETATEcumparare ca bun propriu, dobandit prin Convenție, cota actuala 1/24, cota initiala 1/24 1) NICA ALEXANDRU-FLORIN	A1
B20	Intabulare, drept de PROPRIETATEcumparare ca bun comun, dobandit prin Convenție, cota actuala 1/24, cota initiala 1/24 1) NAE GHEORGHE 2) NAE MARIA	A1
B21	Intabulare, drept de PROPRIETATEcumparare ca bun comun, dobandit prin Convenție, cota actuala 1/24, cota initiala 1/24 1) PAUN GEORGE-MARIAN 2) PAUN GEORGETA	A1
B22	Intabulare, drept de PROPRIETATEcumparare ca bun comun, dobandit prin Convenție, cota actuala 1/24, cota initiala 1/24 1) ROTARU MAGDALENA 2) ROTARU MARIAN-ION	A1
B23	Intabulare, drept de PROPRIETATEcumparare ca bun propriu, dobandit prin Convenție, cota actuala 1/24, cota initiala 1/24 1) STAN LARISA-IONELA	A1
B24	Intabulare, drept de PROPRIETATEcumparare ca bun propriu, dobandit prin Convenție, cota actuala 1/24, cota initiala 1/24 1) TURCA MARIANA	A1
B25	Intabulare, drept de PROPRIETATEcumparare ca bun propriu, dobandit prin Convenție, cota actuala 1/24, cota initiala 1/24 1) MATEI CAMELIA	A1
B26	Intabulare, drept de PROPRIETATEcumparare ca bun comun, dobandit prin Convenție, cota actuala 1/24, cota initiala 1/24 1) TURCA IONEL 2) TURCA VERGINICA	A1
B27	Intabulare, drept de PROPRIETATEcumparare ca bun propriu, dobandit prin Convenție, cota actuala 1/24, cota initiala 1/24 1) TURCA RAZVAN-FLORIN	A1
B28	Intabulare, drept de PROPRIETATEcumparare ca bun comun, dobandit prin Convenție, cota actuala 1/24, cota initiala 1/24 1) VOICU NICULAE 2) VOICU EUGENIA	A1
133546 / 23/09/2021		
Act Notarial nr. 3828, din 22/09/2021 emis de NP Tudose George Radu;		
B29	Intabulare, drept de PROPRIETATEcumparare ca bun comun, dobandit prin Convenție, cota actuala 1/24, cota initiala 1/24 1) DUMITRU MARIA MAGDALENA 2) DUMITRU ROBERT FLORINEL	A1

C. Partea III. SARCINI .

Inscrieri privind dezmembramintele dreptului de proprietate, drepturi reale de garanție și sarcini	Referințe
NU SUNT	

Teren

Nr cadastral	Suprafața (mp)*	Observații / Referințe
26362	Din acte: 0 Masurata: 3.879	

* Suprafața este determinată în planul de proiecție Stereo 70.



Date referitoare la teren

Crt	Categorie folosință	Intra vilan	Suprafața (mp)	Tarla	Parcelă	Nr. topo	Observații / Referințe
1	curți constructii	DA	3.879	12	55	-	

Date referitoare la construcții

Crt	Număr	Destinație construcție	Supraf. (mp)	Situație juridică	Observații / Referințe
A1.1		construcții anexa	36	Fara acte	Nr. niveluri:1; S. construita la sol:36 mp;
A1.2		construcții anexa	15	Fara acte	Nr. niveluri:1; S. construita la sol:15 mp;
A1.3		construcții anexa	31	Fara acte	Nr. niveluri:1; S. construita la sol:31 mp;
A1.4		construcții anexa	34	Fara acte	Nr. niveluri:1; S. construita la sol:34 mp;
A1.5		construcții anexa	18	Fara acte	Nr. niveluri:1; S. construita la sol:18 mp;
A1.6		construcții anexa	27	Fara acte	Nr. niveluri:1; S. construita la sol:27 mp;
A1.7		construcții anexa	23	Fara acte	Nr. niveluri:1; S. construita la sol:23 mp;
A1.8		construcții anexa	15	Fara acte	Nr. niveluri:1; S. construita la sol:15 mp;
A1.9		construcții anexa	7	Fara acte	Nr. niveluri:1; S. construita la sol:7 mp;

Crt	Număr	Destinație construcție	Supraf. (mp)	Situație juridică	Observații / Referințe
A1.10		construcții anexa	19	Fara acte	Nr. niveluri:1; S. construita la sol:19 mp;
A1.11		construcții anexa	24	Fara acte	Nr. niveluri:1; S. construita la sol:24 mp;
A1.12		construcții anexa	31	Fara acte	Nr. niveluri:1; S. construita la sol:31 mp;
A1.13		construcții anexa	47	Fara acte	Nr. niveluri:1; S. construita la sol:47 mp;
A1.14		construcții anexa	28	Fara acte	Nr. niveluri:1; S. construita la sol:28 mp;
A1.15		construcții anexa	94	Fara acte	Nr. niveluri:1; S. construita la sol:94 mp;
A1.16		construcții anexa	25	Fara acte	Nr. niveluri:1; S. construita la sol:25 mp;

Lungime Segmente

1) Valorile lungimilor segmentelor sunt obținute din proiecție în plan.

Punct început	X / Y	Punct sfârșit	X / Y	Lungime segment (** (m))
1	572.798,294 377.389,743	2	572.795,327 377.397,739	8.529
2	572.795,327 377.397,739	3	572.762,024 377.384,723	35.756
3	572.762,024 377.384,723	4	572.753,819 377.381,516	8.809
4	572.753,819 377.381,516	5	572.778,264 377.308,886	76.633
5	572.778,264 377.308,886	6	572.788,726 377.312,881	11.199
6	572.788,726 377.312,881	7	572.796,153 377.315,717	7.95
7	572.796,153 377.315,717	8	572.797,493 377.316,229	1.434
8	572.797,493 377.316,229	9	572.803,707 377.318,061	6.478
9	572.803,707 377.318,061	10	572.810,744 377.321,244	7.723
10	572.810,744 377.321,244	11	572.814,412 377.322,42	3.852
11	572.814,412 377.322,42	12	572.814,049 377.323,587	1.222
12	572.814,049 377.323,587	13	572.817,172 377.324,684	3.31
13	572.817,172 377.324,684	14	572.819,117 377.325,524	2.119
14	572.819,117 377.325,524	15	572.824,946 377.327,36	6.111
15	572.824,946 377.327,36	16	572.831,934 377.329,771	7.392
16	572.831,934 377.329,771	17	572.835,8 377.331,294	4.155
17	572.835,8 377.331,294	18	572.825,65 377.356,688	27.347
18	572.825,65 377.356,688	19	572.811,19 377.351,488	15.367
19	572.811,19 377.351,488	1	572.798,294 377.389,743	40.37

** Lungimile segmentelor sunt determinate în planul de proiecție Stereo 70 și sunt rotunjite la 1 milimetru.

*** Distanța dintre puncte este formată din segmente cumulate ce sunt mai mici decât valoarea 1 milimetru.

**DATE DESPRE IMOBILUL NR. 1156**

Oficiul de Cadastru și Publicitate Imobiliară PRAHOVA
Biroul de Cadastru și Publicitate Imobiliară Ploiești

A. Partea I. Descrierea imobilului

TEREN Intravilan

Adresa: Loc. Târgsoru Vechi, Jud. Prahova

Nr. Crt	Nr cadastral Nr. topografic	Suprafața* (mp)	Observații / Referințe
A1	26672	Din acte: 300 Masurata: 350	Sector cadastral:29 Teren neimprejmuit;

B. Partea II. Proprietari și acte

Inscrieri privitoare la dreptul de proprietate și alte drepturi reale		Referințe
61756 / 26/04/2023		
Act Notarial nr. 1496, din 25/04/2023 emis de NP Tudose Maria;		
B14	Intabulare, drept de PROPRIETATEcumparare, dobandit prin Conventie, cota actuala 1/1, cota initiala 1/1 1) MANASTIREA TURNU, CIF:11511620	A1

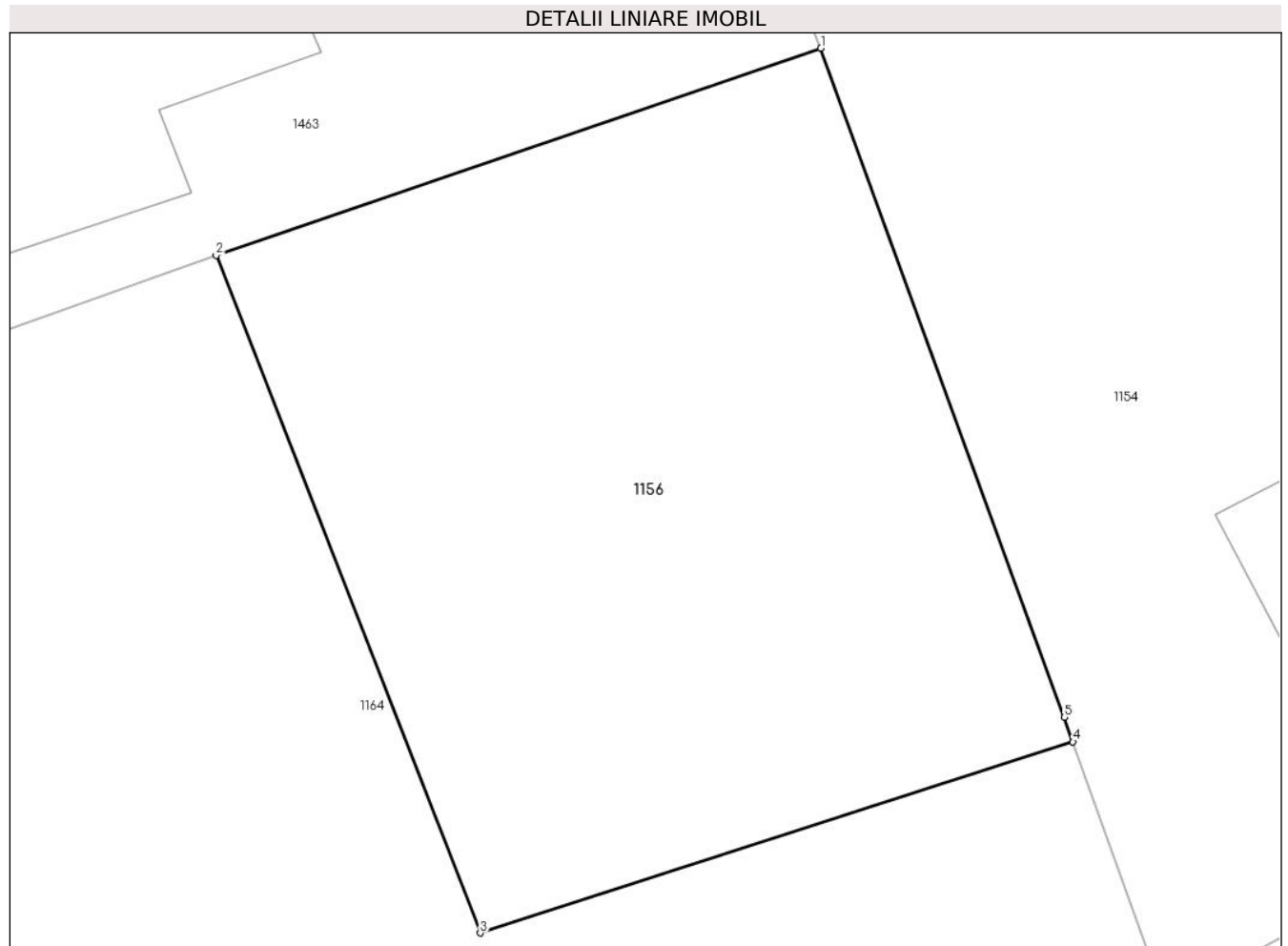
C. Partea III. SARCINI .

Inscrieri privind dezmembramintele dreptului de proprietate, drepturi reale de garanție și sarcini	Referințe
NU SUNT	

Teren

Nr cadastral	Suprafața (mp)*	Observații / Referințe
26672	Din acte: 300 Masurata: 350	

* Suprafața este determinată în planul de proiecție Stereo 70.



Date referitoare la teren

Crt	Categorie folosință	Intra vilan	Suprafața (mp)	Tarla	Parcelă	Nr. topo	Observații / Referințe
1	curti constructii	DA	350	12	55	-	

Lungime Segmente

1) Valorile lungimilor segmentelor sunt obținute din proiecție în plan.

Punct început	X / Y	Punct sfârșit	X / Y	Lungime segment (** (m)
1	572.883,345 377.354,237	2	572.866,703 377.348,538	17.591
2	572.866,703 377.348,538	3	572.873,972 377.329,9	20.005
3	572.873,972 377.329,9	4	572.890,281 377.335,158	17.136
4	572.890,281 377.335,158	5	572.890,036 377.335,836	0.721
5	572.890,036 377.335,836	1	572.883,345 377.354,237	19.58

**** Lungimile segmentelor sunt determinate în planul de proiecție Stereo 70 și sunt rotunjite la 1 milimetru.**

***** Distanța dintre puncte este formată din segmente cumulate ce sunt mai mici decât valoarea 1 milimetru.**

**DATE DESPRE IMOBILUL NR. 1157**

Oficiul de Cadastru și Publicitate Imobiliară PRAHOVA
Biroul de Cadastru și Publicitate Imobiliară Ploiești

A. Partea I. Descrierea imobilului

TEREN Intravilan

Adresa: Loc. Târgsoru Vechi, Jud. Prahova

Nr. Crt	Nr cadastral Nr. topografic	Suprafața* (mp)	Observații / Referințe
A1	26671	Din acte: 196 Masurata: 204	Sector cadastral:29 Teren neimprejmuit;

B. Partea II. Proprietari și acte

Inscrieri privitoare la dreptul de proprietate și alte drepturi reale		Referințe
79515 / 24/08/2016		
Act Notarial nr. 2223, din 22/08/2016 emis de NP Lupu Maria Luiza;		
B13	Intabulare, drept de PROPRIETATEpartaj, dobandit prin Conventie, cota actuala 1/1, cota initiala 1/1 1) NICA GHEORGHE IULIAN	A1

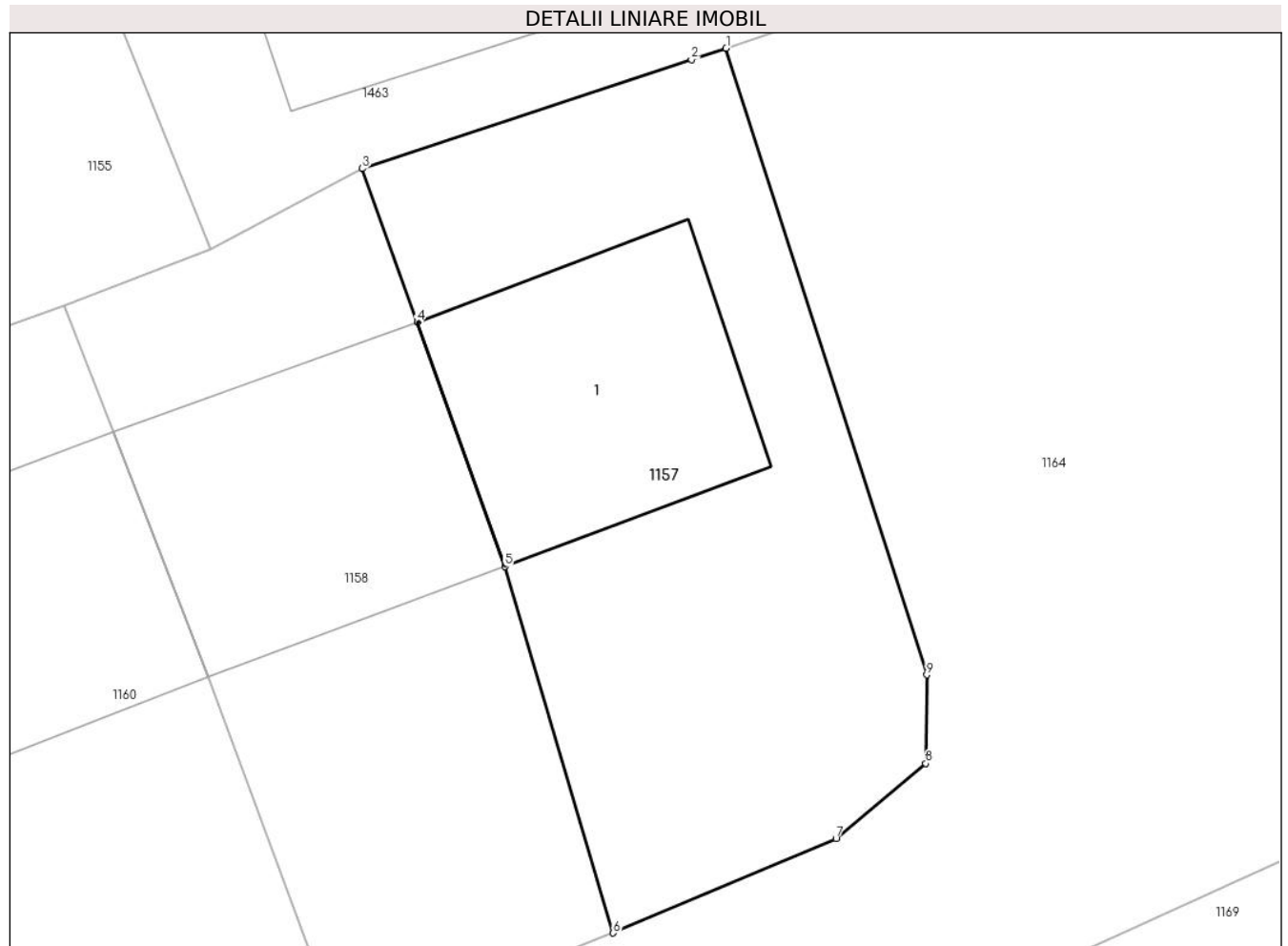
C. Partea III. SARCINI .

Inscrieri privind dezmembramintele dreptului de proprietate, drepturi reale de garanție și sarcini	Referințe
NU SUNT	

Teren

Nr cadastral	Suprafața (mp)*	Observații / Referințe
26671	Din acte: 196 Masurata: 204	

* Suprafața este determinată în planul de proiecție Stereo 70.



Date referitoare la teren

Crt	Categorie folosință	Intra vilan	Suprafața (mp)	Tarla	Parcelă	Nr. topo	Observații / Referințe
1	curți constructii	DA	204	12	55	-	

Date referitoare la construcții

Crt	Număr	Destinație construcție	Supraf. (mp)	Situație juridică	Observații / Referințe
A1.1		construcții de locuințe	52	Fara acte	Nr. niveluri:1; S. construita la sol:52 mp;

Lungime Segmente

1) Valorile lungimilor segmentelor sunt obținute din proiecție în plan.

Punct început	X / Y	Punct sfârșit	X / Y	Lungime segment (** (m)
1	572.849,437 377.336,596	2	572.848,518 377.336,292	0.968
2	572.848,518 377.336,292	3	572.839,811 377.333,411	9.171
3	572.839,811 377.333,411	4	572.841,264 377.329,357	4.307

Punct început	X / Y	Punct sfârșit	X / Y	Lungime segment (** (m)
4	572.841,264 377.329,357	5	572.843,582 377.322,887	6.873
5	572.843,582 377.322,887	6	572.846,45 377.313,193	10.109
6	572.846,45 377.313,193	7	572.852,347 377.315,689	6.403
7	572.852,347 377.315,689	8	572.854,717 377.317,678	3.094
8	572.854,717 377.317,678	9	572.854,746 377.320,019	2.341
9	572.854,746 377.320,019	1	572.849,437 377.336,596	17.406

** Lungimile segmentelor sunt determinate în planul de proiecție Stereo 70 și sunt rotunjite la 1 milimetru.

*** Distanța dintre puncte este formată din segmente cumulate ce sunt mai mici decât valoarea 1 milimetru.

**DATE DESPRE IMOBILUL NR. 1158**

Oficiul de Cadastru și Publicitate Imobiliară PRAHOVA
Biroul de Cadastru și Publicitate Imobiliară Ploiești

A. Partea I. Descrierea imobilului

TEREN Intravilan

Adresa: Loc. Târgsoru Vechi, Jud. Prahova

Nr. Crt	Nr cadastral Nr. topografic	Suprafața* (mp)	Observații / Referințe
A1	26670	Din acte: 178 Masurata: 173	Sector cadastral:29 Teren neimprejmuit;

B. Partea II. Proprietari și acte

Inscrieri privitoare la dreptul de proprietate și alte drepturi reale		Referințe
79511 / 24/08/2016		
Act Notarial nr. 2223, din 22/08/2016 emis de NP Lupu Maria Luiza;		
B13	Intabulare, drept de PROPRIETATEpartaj, dobandit prin Conventie, cota actuala 1/1, cota initiala 1/1 1) VOICU NICULAE 2) VOICU EUGENIA	A1

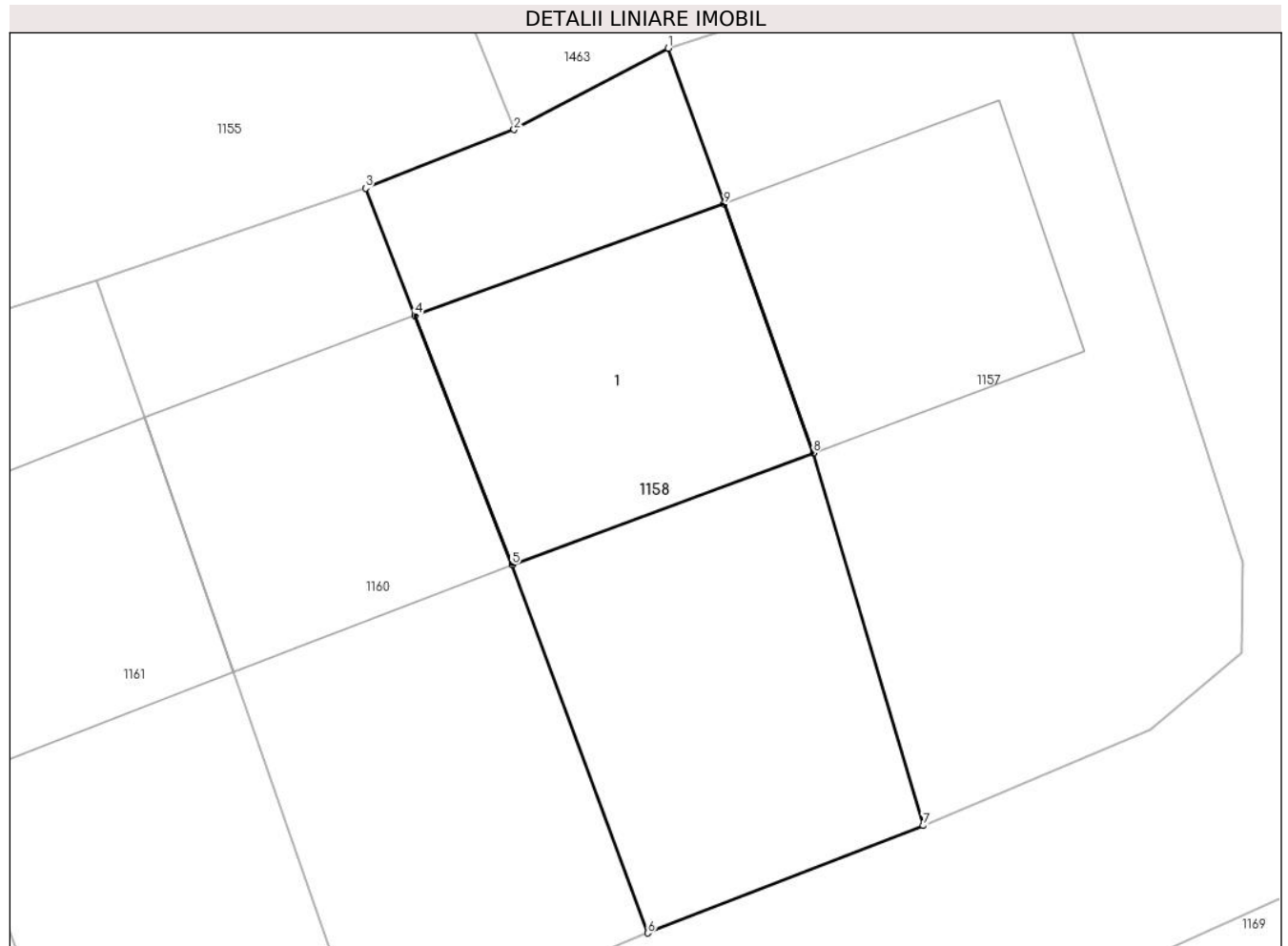
C. Partea III. SARCINI .

Inscrieri privind dezmembramintele dreptului de proprietate, drepturi reale de garanție și sarcini	Referințe
NU SUNT	

Teren

Nr cadastral	Suprafața (mp)*	Observații / Referințe
26670	Din acte: 178 Masurata: 173	

* Suprafața este determinată în planul de proiecție Stereo 70.



Date referitoare la teren

Crt	Categorie folosință	Intra vilan	Suprafața (mp)	Tarla	Parcelă	Nr. topo	Observații / Referințe
1	curți constructii	DA	173	12	55	-	

Date referitoare la construcții

Crt	Număr	Destinație construcție	Supraf. (mp)	Situație juridică	Observații / Referințe
A1.1		construcții de locuințe	58	Fara acte	Nr. niveluri:1; S. construita la sol:58 mp;

Lungime Segmente

1) Valorile lungimilor segmentelor sunt obținute din proiecție în plan.

Punct început	X / Y	Punct sfârșit	X / Y	Lungime segment (** (m)
1	572.839,811 377.333,411	2	572.835,8 377.331,294	4.535
2	572.835,8 377.331,294	3	572.831,934 377.329,771	4.155
3	572.831,934 377.329,771	4	572.833,223 377.326,456	3.557

Punct început	X / Y	Punct sfârșit	X / Y	Lungime segment (** (m)
4	572.833,223 377.326,456	5	572.835,744 377.319,978	6.951
5	572.835,744 377.319,978	6	572.839,279 377.310,398	10.211
6	572.839,279 377.310,398	7	572.846,45 377.313,193	7.696
7	572.846,45 377.313,193	8	572.843,582 377.322,887	10.109
8	572.843,582 377.322,887	9	572.841,264 377.329,357	6.873
9	572.841,264 377.329,357	1	572.839,811 377.333,411	4.307

** Lungimile segmentelor sunt determinate în planul de proiecție Stereo 70 și sunt rotunjite la 1 milimetru.

*** Distanța dintre puncte este formată din segmente cumulate ce sunt mai mici decât valoarea 1 milimetru.

**DATE DESPRE IMOBILUL NR. 1159**

Oficiul de Cadastru și Publicitate Imobiliară PRAHOVA
Biroul de Cadastru și Publicitate Imobiliară Ploiești

A. Partea I. Descrierea imobilului

TEREN Intravilan

Adresa: Loc. Târgsoru Vechi, Jud. Prahova

Nr. Crt	Nr cadastral Nr. topografic	Suprafața* (mp)	Observații / Referințe
A1	26015	Din acte: 0 Masurata: 2.640	Sector cadastral:29 Teren neimprejmuit;

B. Partea II. Proprietari și acte

Inscrieri privitoare la dreptul de proprietate și alte drepturi reale	Referințe
61201 / 10/09/2013	
Act Administrativ nr. 38471, din 05/06/2013 emis de OCPI PLOIESTI (act administrativ nr.21268/24.07.2002 emis de COMISIA JUDETEANA PRAHOVA);	
B1	A1
Intabulare, drept de PROPRIETATE, dobandit prin Reconstituire, cota actuala 1/1, cota initiala 1/1 1) MANASTIREA TURNU, CIF:11511620	

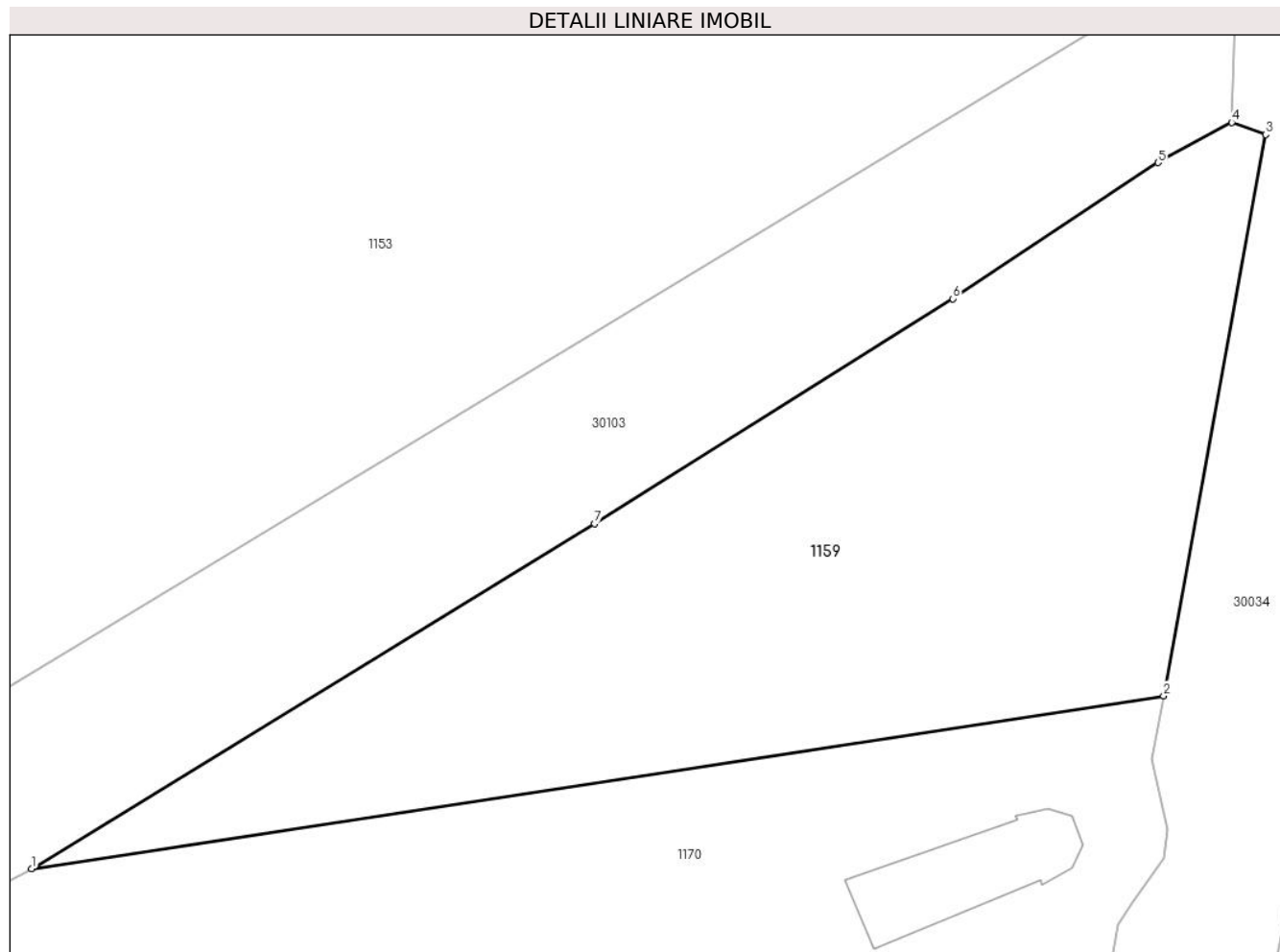
C. Partea III. SARCINI .

Inscrieri privind dezmembramintele dreptului de proprietate, drepturi reale de garanție și sarcini	Referințe
NU SUNT	

Teren

Nr cadastral	Suprafața (mp)*	Observații / Referințe
26015	Din acte: 0 Masurata: 2.640	

* Suprafața este determinată în planul de proiecție Stereo 70.



Date referitoare la teren

Crt	Categorie folosință	Intra vilan	Suprafața (mp)	Tarla	Parcelă	Nr. topo	Observații / Referințe
1	arabil	DA	2.640	12	74/1	-	

Lungime Segmente

1) Valorile lungimilor segmentelor sunt obținute din proiecție în plan.

Punct început	X / Y	Punct sfârșit	X / Y	Lungime segment (** (m)
1	573.301,68 377.293,635	2	573.403,483 377.309,204	102.987
2	573.403,483 377.309,204	3	573.412,668 377.359,664	51.289
3	573.412,668 377.359,664	4	573.409,616 377.360,76	3.243
4	573.409,616 377.360,76	5	573.402,983 377.357,145	7.554
5	573.402,983 377.357,145	6	573.384,521 377.344,912	22.147

Punct început	X / Y	Punct sfârșit	X / Y	Lungime segment (** (m)
6	573.384,521 377.344,912	7	573.352,313 377.324,67	38.041
7	573.352,313 377.324,67	1	573.301,68 377.293,635	59.387

** Lungimile segmentelor sunt determinate în planul de proiecție Stereo 70 și sunt rotunjite la 1 milimetru.

*** Distanța dintre puncte este formată din segmente cumulate ce sunt mai mici decât valoarea 1 milimetru.

**DATE DESPRE IMOBILUL NR. 1160**

Oficiul de Cadastru și Publicitate Imobiliară PRAHOVA
Biroul de Cadastru și Publicitate Imobiliară Ploiești

A. Partea I. Descrierea imobilului

TEREN Intravilan

Adresa: Loc. Târgsoru Vechi, Jud. Prahova

Nr. Crt	Nr cadastral Nr. topografic	Suprafața* (mp)	Observații / Referințe
A1	26669	Din acte: 166 Masurata: 161	Sector cadastral:29 Teren neimprejmuit;

B. Partea II. Proprietari și acte

Inscrieri privitoare la dreptul de proprietate și alte drepturi reale		Referințe
79502 / 24/08/2016		
Act Notarial nr. 2223, din 22/08/2016 emis de NP Lupu Maria Luiza;		
B13	Intabulare, drept de PROPRIETATEpartaj, dobandit prin Conventie, cota actuala 1/1, cota initiala 1/1 1) VLADAN ALIN MARIAN	A1

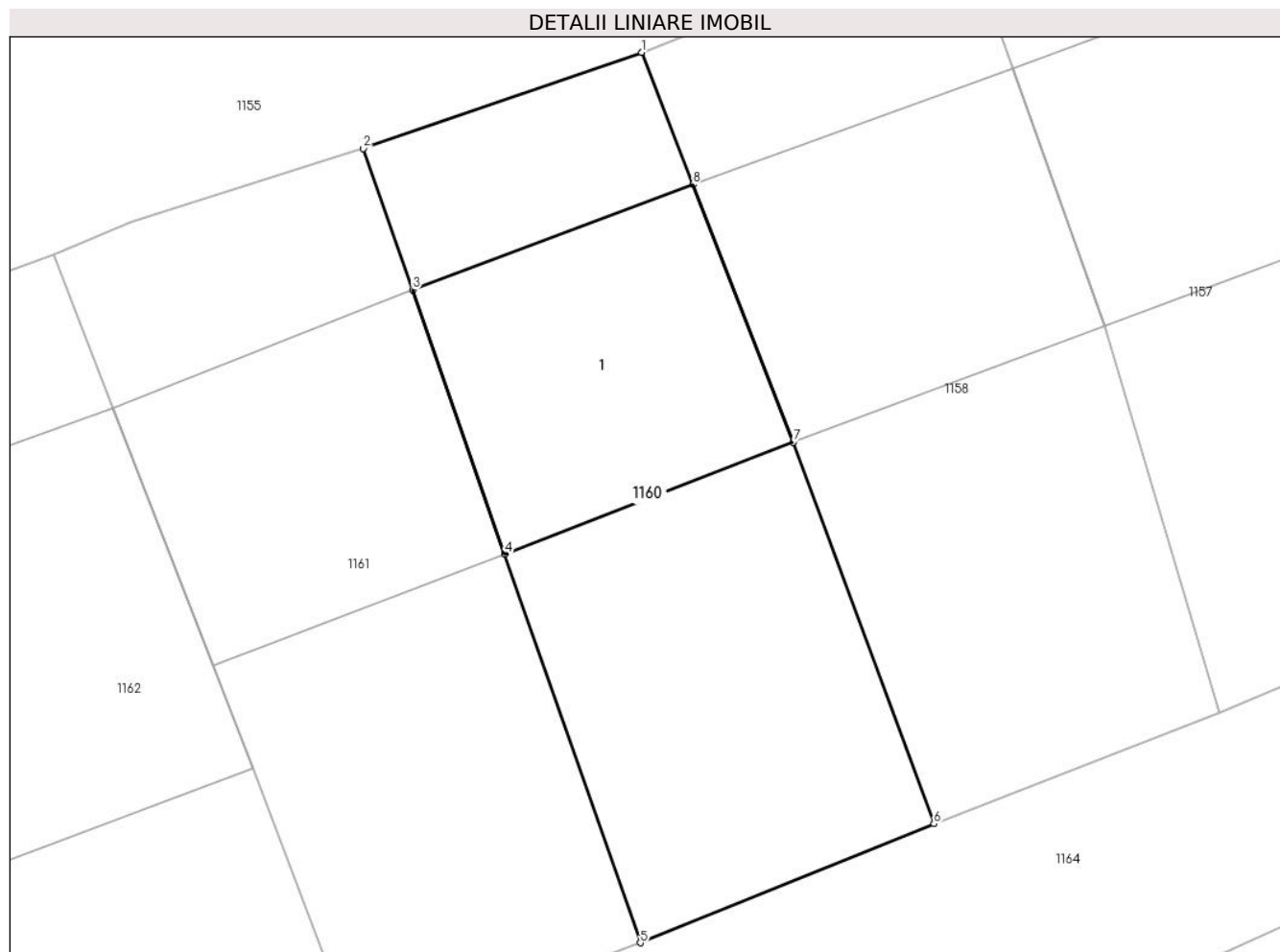
C. Partea III. SARCINI .

Inscrieri privind dezmembramintele dreptului de proprietate, drepturi reale de garanție și sarcini	Referințe
NU SUNT	

Teren

Nr cadastral	Suprafața (mp)*	Observații / Referințe
26669	Din acte: 166 Masurata: 161	

* Suprafața este determinată în planul de proiecție Stereo 70.



Date referitoare la teren

Crt	Categorie folosință	Intra vilan	Suprafața (mp)	Tarla	Parcelă	Nr. topo	Observații / Referințe
1	curți constructii	DA	161	12	55	-	

Date referitoare la construcții

Crt	Număr	Destinație construcție	Supraf. (mp)	Situație juridică	Observații / Referințe
A1.1		construcții de locuințe	53	Fara acte	Nr. niveluri:1; S. construita la sol:53 mp;

Lungime Segmente

1) Valorile lungimilor segmentelor sunt obținute din proiecție în plan.

Punct început	X / Y	Punct sfârșit	X / Y	Lungime segment (** (m)
1	572.831,934 377.329,771	2	572.824,946 377.327,36	7.392
2	572.824,946 377.327,36	3	572.826,184 377.323,81	3.76
3	572.826,184 377.323,81	4	572.828,499 377.317,172	7.03

Punct început	X / Y	Punct sfârșit	X / Y	Lungime segment (** (m)
4	572.828,499 377.317,172	5	572.831,903 377.307,409	10.339
5	572.831,903 377.307,409	6	572.839,279 377.310,398	7.959
6	572.839,279 377.310,398	7	572.835,744 377.319,978	10.211
7	572.835,744 377.319,978	8	572.833,223 377.326,456	6.951
8	572.833,223 377.326,456	1	572.831,934 377.329,771	3.557

** Lungimile segmentelor sunt determinate în planul de proiecție Stereo 70 și sunt rotunjite la 1 milimetru.

*** Distanța dintre puncte este formată din segmente cumulate ce sunt mai mici decât valoarea 1 milimetru.

**DATE DESPRE IMOBILUL NR. 1161**

Oficiul de Cadastru și Publicitate Imobiliară PRAHOVA
Biroul de Cadastru și Publicitate Imobiliară Ploiești

A. Partea I. Descrierea imobilului

TEREN Intravilan

Adresa: Loc. Târgsoru Vechi, Jud. Prahova

Nr. Crt	Nr cadastral Nr. topografic	Suprafața* (mp)	Observații / Referințe
A1	26668	Din acte: 169 Masurata: 168	Sector cadastral:29 Teren neimprejmuit;

B. Partea II. Proprietari și acte

Inscrieri privitoare la dreptul de proprietate și alte drepturi reale		Referințe
101196 / 02/10/2020		
Act Notarial nr. 1969, din 01/10/2020 emis de NP Lupu Maria Luiza;		
B14	Intabulare, drept de PROPRIETATEcumparare ca bun propriu, dobandit prin Conventie, cota actuala 1/1, cota initiala 1/1 1) BURLACU PETRU-VALENTIN	A1

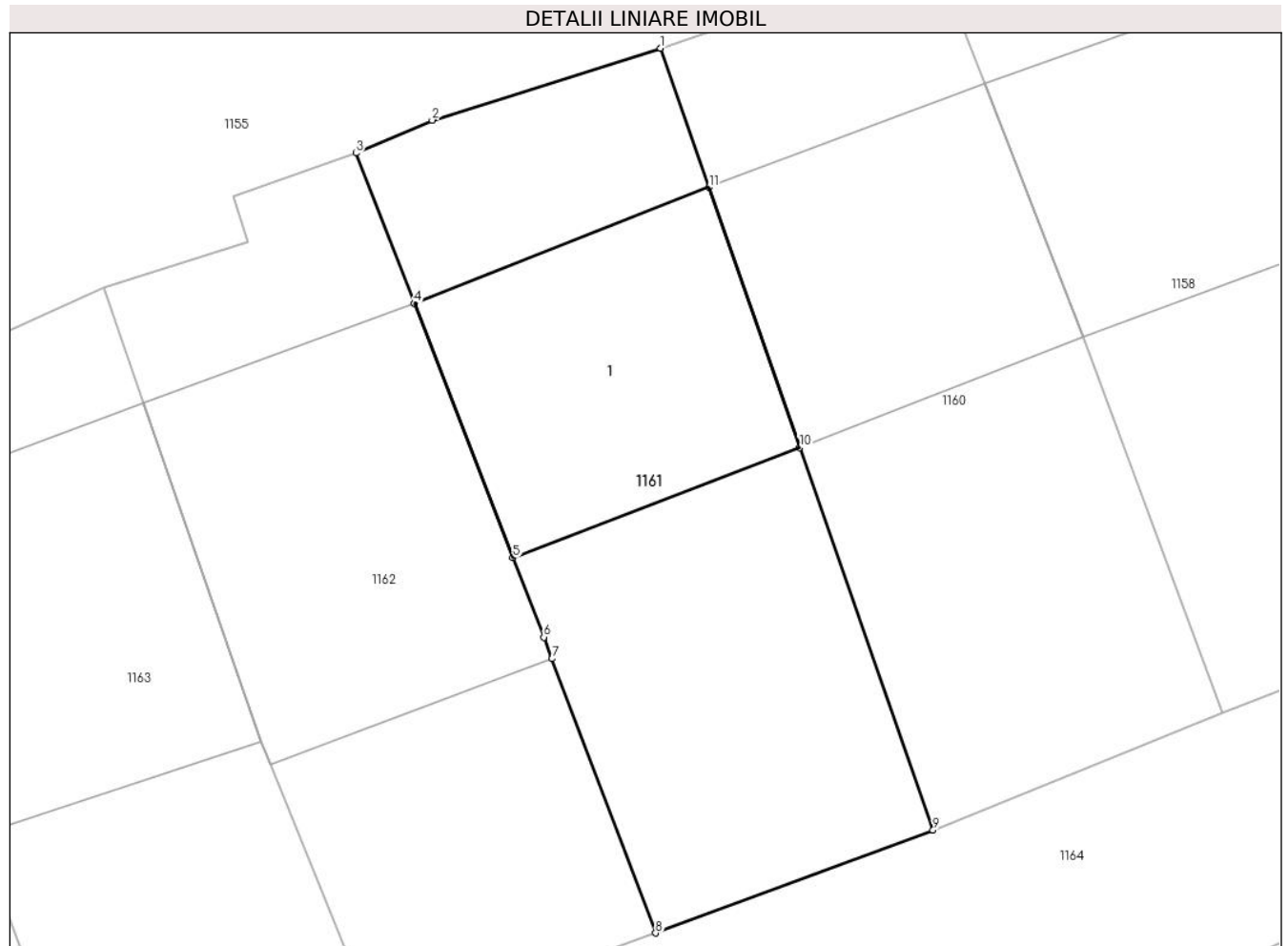
C. Partea III. SARCINI .

Inscrieri privind dezmembramintele dreptului de proprietate, drepturi reale de garanție și sarcini	Referințe
NU SUNT	

Teren

Nr cadastral	Suprafața (mp)*	Observații / Referințe
26668	Din acte: 169 Masurata: 168	

* Suprafața este determinată în planul de proiecție Stereo 70.



Date referitoare la teren

Crt	Categorie folosință	Intra vilan	Suprafața (mp)	Tarla	Parcelă	Nr. topo	Observații / Referințe
1	curți constructii	DA	168	12	55	-	

Date referitoare la construcții

Crt	Număr	Destinație construcție	Supraf. (mp)	Situație juridică	Observații / Referințe
A1.1		construcții de locuințe	56	Fara acte	Nr. niveluri:1; S. construita la sol:56 mp;

Lungime Segmente

1) Valorile lungimilor segmentelor sunt obținute din proiecție în plan.

Punct început	X / Y	Punct sfârșit	X / Y	Lungime segment (** (m)
1	572.824,946 377.327,36	2	572.819,117 377.325,524	6.111
2	572.819,117 377.325,524	3	572.817,172 377.324,684	2.119
3	572.817,172 377.324,684	4	572.818,661 377.320,846	4.117

Punct început	X / Y	Punct sfârșit	X / Y	Lungime segment (** (m)
4	572.818,661 377.320,846	5	572.821,18 377.314,356	6.962
5	572.821,18 377.314,356	6	572.821,966 377.312,33	2.173
6	572.821,966 377.312,33	7	572.822,174 377.311,779	0.589
7	572.822,174 377.311,779	8	572.824,821 377.304,78	7.483
8	572.824,821 377.304,78	9	572.831,903 377.307,409	7.554
9	572.831,903 377.307,409	10	572.828,499 377.317,172	10.339
10	572.828,499 377.317,172	11	572.826,184 377.323,81	7.03
11	572.826,184 377.323,81	1	572.824,946 377.327,36	3.76

** Lungimile segmentelor sunt determinate în planul de proiecție Stereo 70 și sunt rotunjite la 1 milimetru.

*** Distanța dintre puncte este formată din segmente cumulate ce sunt mai mici decât valoarea 1 milimetru.

**DATE DESPRE IMOBILUL NR. 1162**

Oficiul de Cadastru și Publicitate Imobiliară PRAHOVA
Biroul de Cadastru și Publicitate Imobiliară Ploiești

A. Partea I. Descrierea imobilului

TEREN Intravilan

Adresa: Loc. Târgsoru Vechi, Jud. Prahova

Nr. Crt	Nr cadastral Nr. topografic	Suprafața* (mp)	Observații / Referințe
A1	26667	Din acte: 158 Masurata: 156	Sector cadastral:29 Teren neimprejmuit;

B. Partea II. Proprietari și acte

Inscrieri privitoare la dreptul de proprietate și alte drepturi reale	Referințe
79490 / 24/08/2016	
Act Notarial nr. 96, din 22/08/2016 emis de NP LUPU MARIA LUIZA (act notarial nr 2223 din 22.08.2016, emis de NP Lupu Maria Luiza);	
B13	A1
Intabulare, drept de PROPRIETATE(partaj), dobandit prin Conventie, cota actuala 1/1, cota initiala 1/1 1) BURLACU DUMITRU ROBERTO	

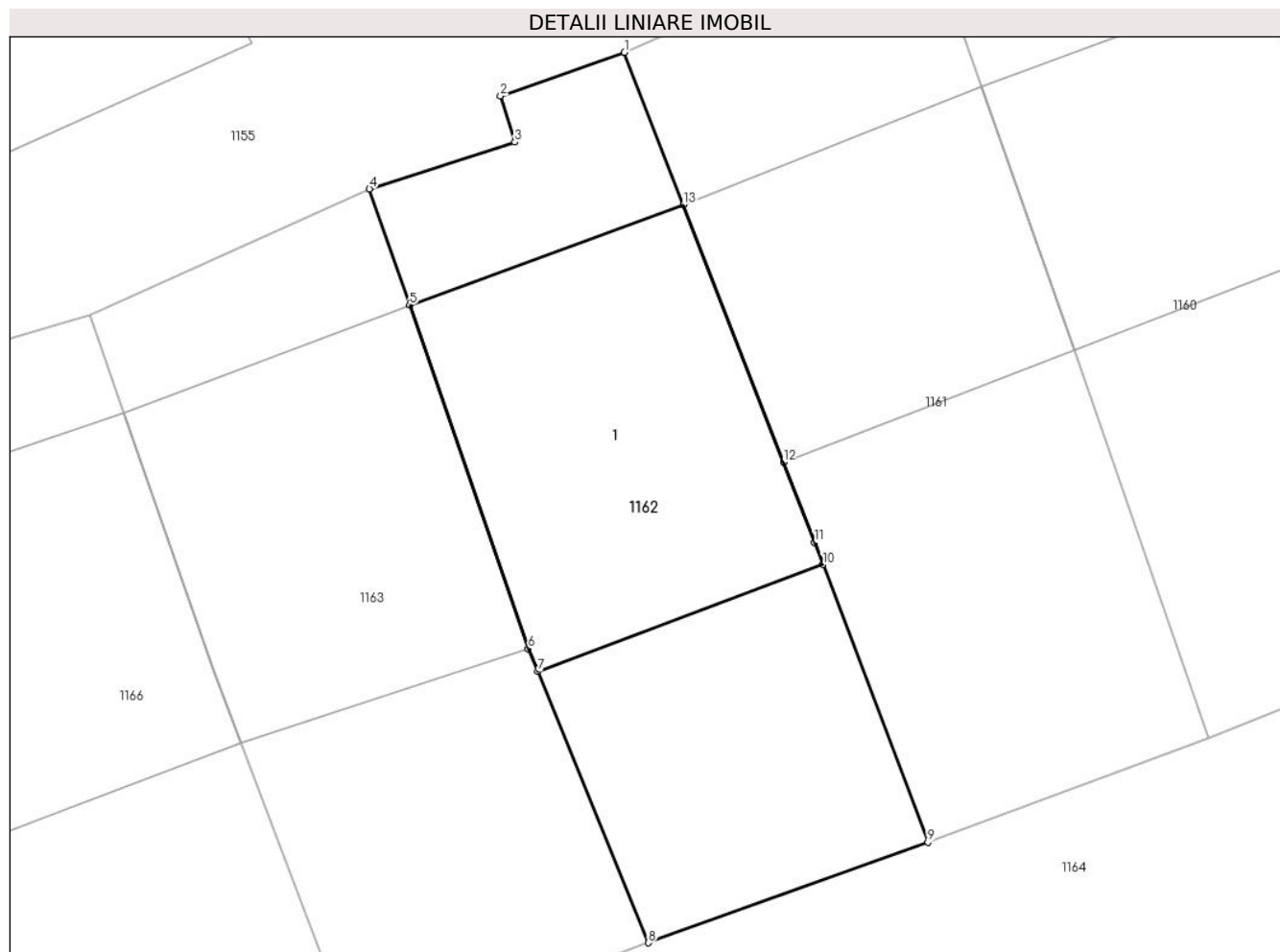
C. Partea III. SARCINI .

Inscrieri privind dezmembramintele dreptului de proprietate, drepturi reale de garanție și sarcini	Referințe
NU SUNT	

Teren

Nr cadastral	Suprafața (mp)*	Observații / Referințe
26667	Din acte: 158 Masurata: 156	

* Suprafața este determinată în planul de proiecție Stereo 70.



Date referitoare la teren

Crt	Categorie folosință	Intra vilan	Suprafața (mp)	Tarla	Parcelă	Nr. topo	Observații / Referințe
1	curți constructii	DA	156	12	55	-	

Date referitoare la construcții

Crt	Număr	Destinație construcție	Supraf. (mp)	Situație juridică	Observații / Referințe
A1.1		construcții de locuințe	73	Fara acte	Nr. niveluri:1; S. construita la sol:73 mp;

Lungime Segmente

1) Valorile lungimilor segmentelor sunt obținute din proiecție în plan.

Punct început	X / Y	Punct sfârșit	X / Y	Lungime segment (** (m)
1	572.817,172 377.324,684	2	572.814,049 377.323,587	3.31
2	572.814,049 377.323,587	3	572.814,412 377.322,42	1.222
3	572.814,412 377.322,42	4	572.810,744 377.321,244	3.852

Punct început	X / Y	Punct sfârșit	X / Y	Lungime segment (** (m)
4	572.810,744 377.321,244	5	572.811,757 377.318,315	3.099
5	572.811,757 377.318,315	6	572.814,753 377.309,656	9.163
6	572.814,753 377.309,656	7	572.814,987 377.309,084	0.618
7	572.814,987 377.309,084	8	572.817,777 377.302,249	7.383
8	572.817,777 377.302,249	9	572.824,821 377.304,78	7.485
9	572.824,821 377.304,78	10	572.822,174 377.311,779	7.483
10	572.822,174 377.311,779	11	572.821,966 377.312,33	0.589
11	572.821,966 377.312,33	12	572.821,18 377.314,356	2.173
12	572.821,18 377.314,356	13	572.818,661 377.320,846	6.962
13	572.818,661 377.320,846	1	572.817,172 377.324,684	4.117

** Lungimile segmentelor sunt determinate în planul de proiecție Stereo 70 și sunt rotunjite la 1 milimetru.

*** Distanța dintre puncte este formată din segmente cumulate ce sunt mai mici decât valoarea 1 milimetru.

**DATE DESPRE IMOBILUL NR. 1163**

Oficiul de Cadastru și Publicitate Imobiliară PRAHOVA
Biroul de Cadastru și Publicitate Imobiliară Ploiești

A. Partea I. Descrierea imobilului

TEREN Intravilan

Adresa: Loc. Târgșoru Vechi, Jud. Prahova

Nr. Crt	Nr cadastral Nr. topografic	Suprafața* (mp)	Observații / Referințe
A1	26666	Din acte: 159 Masurata: 154	Sector cadastral:29 Teren neimprejmuit;

B. Partea II. Proprietari și acte

Inscrieri privitoare la dreptul de proprietate și alte drepturi reale		Referințe
79482 / 24/08/2016		
Act Notarial nr. 2223, din 22/08/2016 emis de NP Lupu Maria Luiza;		
B13	Intabulare, drept de PROPRIETATEpartaj, dobandit prin Conventie, cota actuala 1/1, cota initiala 1/1 1) MACIUCA DORINA CRISTINA	A1

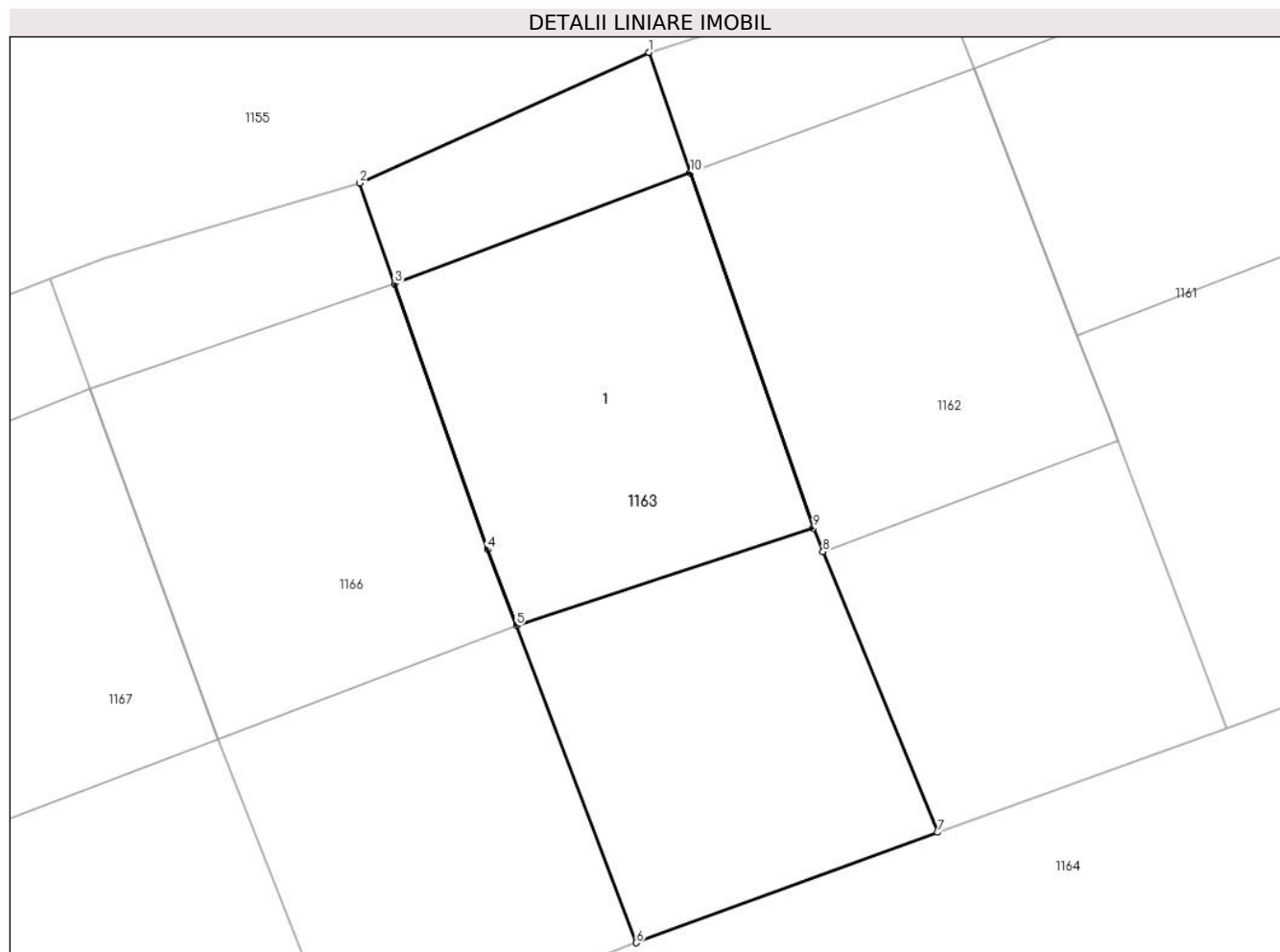
C. Partea III. SARCINI .

Inscrieri privind dezmembramintele dreptului de proprietate, drepturi reale de garanție și sarcini	Referințe
NU SUNT	

Teren

Nr cadastral	Suprafața (mp)*	Observații / Referințe
26666	Din acte: 159 Masurata: 154	

* Suprafața este determinată în planul de proiecție Stereo 70.



Date referitoare la teren

Crt	Categorie folosință	Intra vilan	Suprafața (mp)	Tarla	Parcelă	Nr. topo	Observații / Referințe
1	curți constructii	DA	154	12	55	-	

Date referitoare la construcții

Crt	Număr	Destinație construcție	Supraf. (mp)	Situație juridică	Observații / Referințe
A1.1		construcții de locuințe	69	Fara acte	Nr. niveluri:1; S. construita la sol:69 mp;

Lungime Segmente

1) Valorile lungimilor segmentelor sunt obținute din proiecție în plan.

Punct început	X / Y	Punct sfârșit	X / Y	Lungime segment (** (m)
1	572.810,744 377.321,244	2	572.803,707 377.318,061	7.723
2	572.803,707 377.318,061	3	572.804,562 377.315,611	2.595
3	572.804,562 377.315,611	4	572.806,822 377.309,137	6.857

Punct început	X / Y	Punct sfârșit	X / Y	Lungime segment (** (m)
4	572.806,822 377.309,137	5	572.807,522 377.307,284	1.981
5	572.807,522 377.307,284	6	572.810,441 377.299,559	8.258
6	572.810,441 377.299,559	7	572.817,777 377.302,249	7.814
7	572.817,777 377.302,249	8	572.814,987 377.309,084	7.383
8	572.814,987 377.309,084	9	572.814,753 377.309,656	0.618
9	572.814,753 377.309,656	10	572.811,757 377.318,315	9.163
10	572.811,757 377.318,315	1	572.810,744 377.321,244	3.099

** Lungimile segmentelor sunt determinate în planul de proiecție Stereo 70 și sunt rotunjite la 1 milimetru.

*** Distanța dintre puncte este formată din segmente cumulate ce sunt mai mici decât valoarea 1 milimetru.



DATE DESPRE IMOBILUL NR. 1164

Oficiul de Cadastru și Publicitate Imobiliară PRAHOVA
Biroul de Cadastru și Publicitate Imobiliară Ploiești

A. Partea I. Descrierea imobilului

TEREN Intravilan

Adresa: Loc. Târgsoru Vechi, Jud. Prahova

Nr. Crt	Nr cadastral Nr. topografic	Suprafața* (mp)	Observații / Referințe
A1	26673	Din acte: 1.154 Masurata: 1.327	Sector cadastral:29 Teren neimpregmuit;

B. Partea II. Proprietari și acte

Inscrieri privitoare la dreptul de proprietate și alte drepturi reale		Referințe
79474 / 24/08/2016		
Act Notarial nr. 2223, din 22/08/2016 emis de NP Lupu Maria Luiza;		
B13	Intabulare, drept de PROPRIETATEpartaj, dobandit prin Conventie, cota actuala 2/20, cota initiala 2/20 1) MITITELU ELENA	A1
79527 / 24/08/2016		
Act Notarial nr. 2223, din 22/08/2016 emis de NP Lupu Maria Luiza;		
B14	Intabulare, drept de PROPRIETATEpartaj, dobandit prin Conventie, cota actuala 2/20, cota initiala 2/20 1) PIRNAU TUDORA	A1
79533 / 24/08/2016		
Act Notarial nr. 2223, din 22/08/2016 emis de NP Lupu Maria Luiza;		
B15	Intabulare, drept de PROPRIETATE(partaj), dobandit prin Conventie, cota actuala 2/20, cota initiala 2/20 1) BURLACU MARIUS FLORIN 2) BURLACU ADELA NICOLETA	A1
79542 / 24/08/2016		
Act Notarial nr. 2223, din 22/08/2016 emis de NP Lupu Maria Luiza;		
B17	Intabulare, drept de PROPRIETATEpartaj, dobandit prin Conventie, cota actuala 2/20, cota initiala 2/20 1) MACIUCA DORINA CRISTINA	A1
79547 / 24/08/2016		
Act Notarial nr. 2223, din 22/08/2016 emis de NP Lupu Maria Luiza;		
B18	Intabulare, drept de PROPRIETATEpartaj, dobandit prin Conventie, cota actuala 2/20, cota initiala 2/20 1) BURLACU DUMITRU ROBERTO	A1
79552 / 24/08/2016		
Act Notarial nr. 2223, din 22/08/2016 emis de NP Lupu Maria Luiza;		
B19	Intabulare, drept de PROPRIETATE(partaj), dobandit prin Conventie, cota actuala 2/20, cota initiala 2/20 1) BURLACU ELENA 2) BURLACU DUMITRU	A1
79553 / 24/08/2016		
Act Notarial nr. 2223, din 22/08/2016 emis de NP Lupu Maria Luiza;		
B20	Intabulare, drept de PROPRIETATE, dobandit prin Conventie, cota actuala 2/20, cota initiala 2/20 1) VOICU NICULAE 2) VOICU EUGENIA	A1
79555 / 25/08/2016		
Act Notarial nr. 2223, din 22/08/2016 emis de NP Lupu Maria Luiza;		
B21	Intabulare, drept de PROPRIETATEpartaj, dobandit prin Conventie, cota actuala 2/20, cota initiala 2/20 1) NICA GHEORGHE IULIAN	A1
79557 / 25/08/2016		
Act Notarial nr. 2223, din 22/08/2016 emis de NP Lupu Maria Luiza;		
B22	Intabulare, drept de PROPRIETATEpartaj, dobandit prin Conventie, cota	A1

Inscrieri privitoare la dreptul de proprietate și alte drepturi reale		Referințe
B22	actuala 2/20, cota initiala 2/20	A1
	1) DUMITRU ROBERT FLORINEL 2) DUMITRU MARIA MAGDALENA	
79558 / 25/08/2016		
Act Notarial nr. 2223, din 22/08/2016 emis de NP Lupu Maria Luiza;		
B23	Intabulare, drept de PROPRIETATEpartaj, dobandit prin Conventie, cota actuala 2/20, cota initiala 2/20	A1
	1) VLADAN ALIN MARIAN	

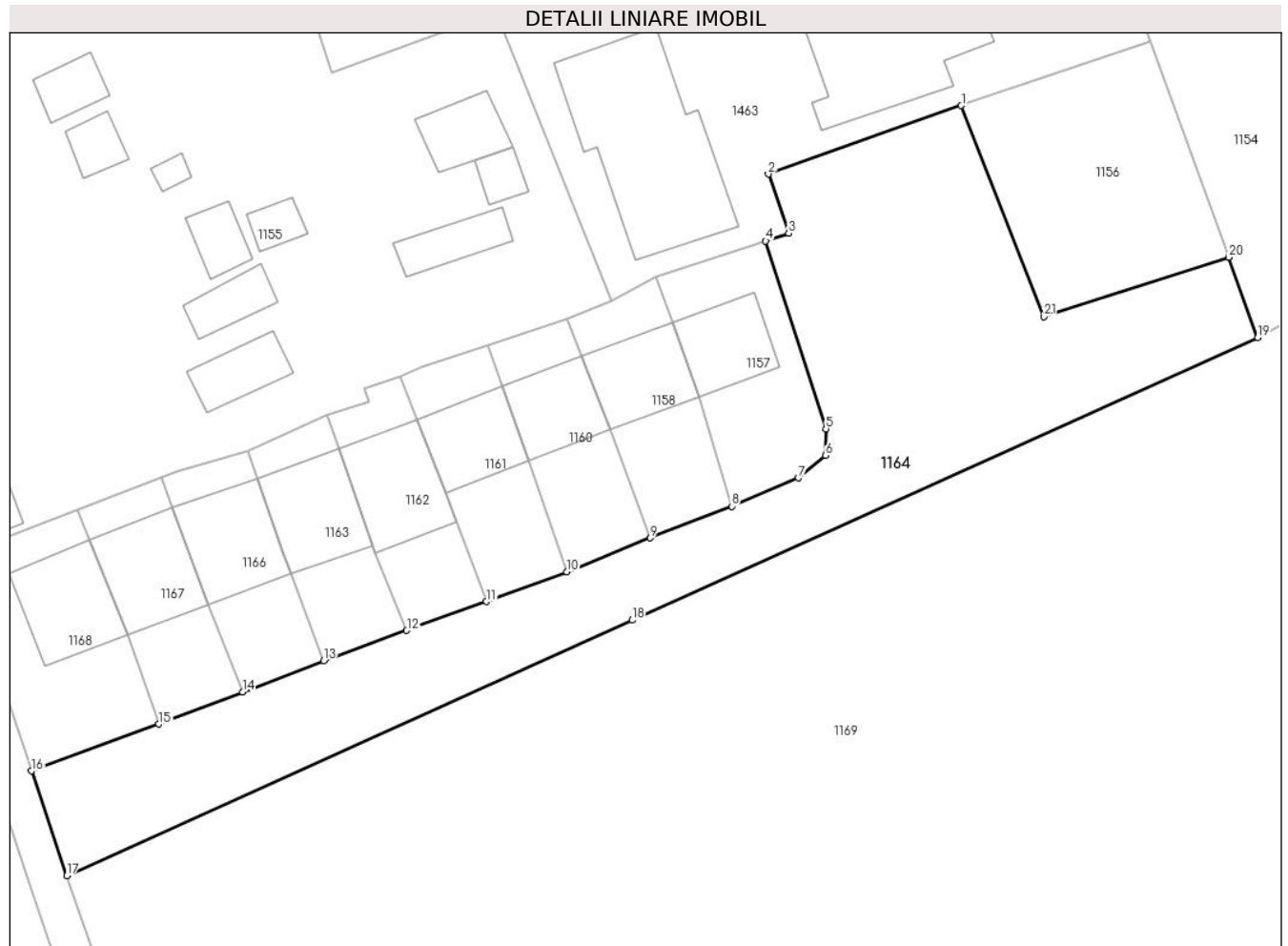
C. Partea III. SARCINI .

Inscrieri privind dezmembramintele dreptului de proprietate, drepturi reale de garanție și sarcini	Referințe
NU SUNT	

Teren

Nr cadastral	Suprafața (mp)*	Observații / Referințe
26673	Din acte: 1.154 Masurata: 1.327	

* Suprafața este determinată în planul de proiecție Stereo 70.



Date referitoare la teren

Crt	Categorie folosință	Intra vilan	Suprafața (mp)	Tarla	Parcelă	Nr. topo	Observații / Referințe
1	curți constructii	DA	1.327	12	55	-	

Lungime Segmente

1) Valorile lungimilor segmentelor sunt obținute din proiecție în plan.

Punct început	X / Y	Punct sfârșit	X / Y	Lungime segment (** (m)
1	572.866,703 377.348,538	2	572.849,661 377.342,49	18.083
3	572.851,471 377.337,27	4	572.849,437 377.336,596	2.143
5	572.854,746 377.320,019	6	572.854,717 377.317,678	2.341
7	572.852,347 377.315,689	8	572.846,45 377.313,193	6.403
9	572.839,279 377.310,398	10	572.831,903 377.307,409	7.959

Punct început	X / Y	Punct sfârșit	X / Y	Lungime segment (** (m)
2	572.849,661 377.342,49	3	572.851,471 377.337,27	5.525
4	572.849,437 377.336,596	5	572.854,746 377.320,019	17.406
6	572.854,717 377.317,678	7	572.852,347 377.315,689	3.094
8	572.846,45 377.313,193	9	572.839,279 377.310,398	7.696
10	572.831,903 377.307,409	11	572.824,821 377.304,78	7.554

Punct început	X / Y	Punct sfârșit	X / Y	Lungime segment (** (m)
11	572.824,821 377.304,78	12	572.817,777 377.302,249	7.485
13	572.810,441 377.299,559	14	572.803,291 377.296,829	7.653
15	572.795,911 377.293,984	16	572.784,671 377.289,853	11.975
17	572.787,779 377.280,613	18	572.837,657 377.303,145	54.731
19	572.892,835 377.328,071	20	572.890,281 377.335,158	7.533
21	572.873,972 377.329,9	1	572.866,703 377.348,538	20.005

Punct început	X / Y	Punct sfârșit	X / Y	Lungime segment (** (m)
12	572.817,777 377.302,249	13	572.810,441 377.299,559	7.814
14	572.803,291 377.296,829	15	572.795,911 377.293,984	7.909
16	572.784,671 377.289,853	17	572.787,779 377.280,613	9.749
18	572.837,657 377.303,145	19	572.892,835 377.328,071	60.547
20	572.890,281 377.335,158	21	572.873,972 377.329,9	17.136

** Lungimile segmentelor sunt determinate în planul de proiecție Stereo 70 și sunt rotunjite la 1 milimetru.

*** Distanța dintre puncte este formată din segmente cumulate ce sunt mai mici decât valoarea 1 milimetru.



DATE DESPRE IMOBILUL NR. 1166

Oficiul de Cadastru și Publicitate Imobiliară PRAHOVA
Biroul de Cadastru și Publicitate Imobiliară Ploiești

A. Partea I. Descrierea imobilului

TEREN Intravilan

Adresa: Loc. Târgsoru Vechi, Jud. Prahova

Nr. Crt.	Nr cadastral Nr. topografic	Suprafața* (mp)	Observații / Referințe
A1	26665	Din acte: 158 Masurata: 155	Sector cadastral:29 Teren neimpregmuit;

B. Partea II. Proprietari și acte

Inscrieri privitoare la dreptul de proprietate și alte drepturi reale	Referințe	
79453 / 24/08/2016		
Act Notarial nr. 706, din 20/03/2015 emis de NP LUPU MARIA LUIZA (act notarial nr.42/03.04.2015 emis de NP LUPU MARIA LUIZA;);		
B3	Intabulare, drept de PROPRIETATEcumparare ca bun propriu, dobandit prin Conventie, cota actuala 1/10, cota initiala 1/10 1) MITITELU ELENA <i>OBSERVATII: pozitie transcrisa din CF 26363/Târgsoru Vechi, inscrisa prin incheierea nr. 27674 din 24/03/2015;</i>	A1
B4	Intabulare, drept de PROPRIETATEcumparare ca bun propriu, dobandit prin Conventie, cota actuala 1/10, cota initiala 1/10 1) BURLACU DUMITRU ROBERTO <i>OBSERVATII: pozitie transcrisa din CF 26363/Târgsoru Vechi, inscrisa prin incheierea nr. 27674 din 24/03/2015;</i>	A1
B5	Intabulare, drept de PROPRIETATEcumparare ca bun comun, dobandit prin Conventie, cota actuala 1/10, cota initiala 1/10 1) BURLACU ADELA NICOLETA 2) BURLACU MARIUS FLORIN <i>OBSERVATII: pozitie transcrisa din CF 26363/Târgsoru Vechi, inscrisa prin incheierea nr. 27674 din 24/03/2015;</i>	A1
B6	Intabulare, drept de PROPRIETATEcumparare ca bun comun, dobandit prin Conventie, cota actuala 1/10, cota initiala 1/10 1) BURLACU DUMITRU 2) BURLACU ELENA <i>OBSERVATII: pozitie transcrisa din CF 26363/Târgsoru Vechi, inscrisa prin incheierea nr. 27674 din 24/03/2015;</i>	A1
B7	Intabulare, drept de PROPRIETATEcumparare ca bun propriu, dobandit prin Conventie, cota actuala 1/10, cota initiala 1/10 1) MACIUCA DORINA CRISTINA <i>OBSERVATII: pozitie transcrisa din CF 26363/Târgsoru Vechi, inscrisa prin incheierea nr. 27674 din 24/03/2015;</i>	A1
B8	Intabulare, drept de PROPRIETATEcumparare ca bun propriu, dobandit prin Conventie, cota actuala 1/10, cota initiala 1/10 1) PIRNAU TUDORA <i>OBSERVATII: pozitie transcrisa din CF 26363/Târgsoru Vechi, inscrisa prin incheierea nr. 27674 din 24/03/2015;</i>	A1
B9	Intabulare, drept de PROPRIETATEcumparare ca bun propriu, dobandit prin Conventie, cota actuala 1/10, cota initiala 1/10 1) NICA GHEORGHE IULIAN <i>OBSERVATII: pozitie transcrisa din CF 26363/Târgsoru Vechi, inscrisa prin incheierea nr. 27674 din 24/03/2015;</i>	A1
B10	Intabulare, drept de PROPRIETATEcumparare ca bun propriu, dobandit prin Conventie, cota actuala 1/10, cota initiala 1/10 1) VLADAN ALIN MARIAN <i>OBSERVATII: pozitie transcrisa din CF 26363/Târgsoru Vechi, inscrisa prin incheierea nr. 27674 din 24/03/2015;</i>	A1
B11	Intabulare, drept de PROPRIETATEcumparare ca bun comun, dobandit prin Conventie, cota actuala 1/10, cota initiala 1/10 1) VOICU NICULAE 2) VOICU EUGENIA <i>OBSERVATII: pozitie transcrisa din CF 26363/Târgsoru Vechi, inscrisa prin incheierea nr. 27674 din 24/03/2015;</i>	A1
B12	Intabulare, drept de PROPRIETATEcumparare ca bun comun, dobandit prin Conventie, cota actuala 1/10, cota initiala 1/10 1) DUMITRU MARIA MAGDALENA 2) DUMITRU ROBERT FLORINEL <i>OBSERVATII: pozitie transcrisa din CF 26363/Târgsoru Vechi, inscrisa prin incheierea nr. 27674 din 24/03/2015;</i>	A1

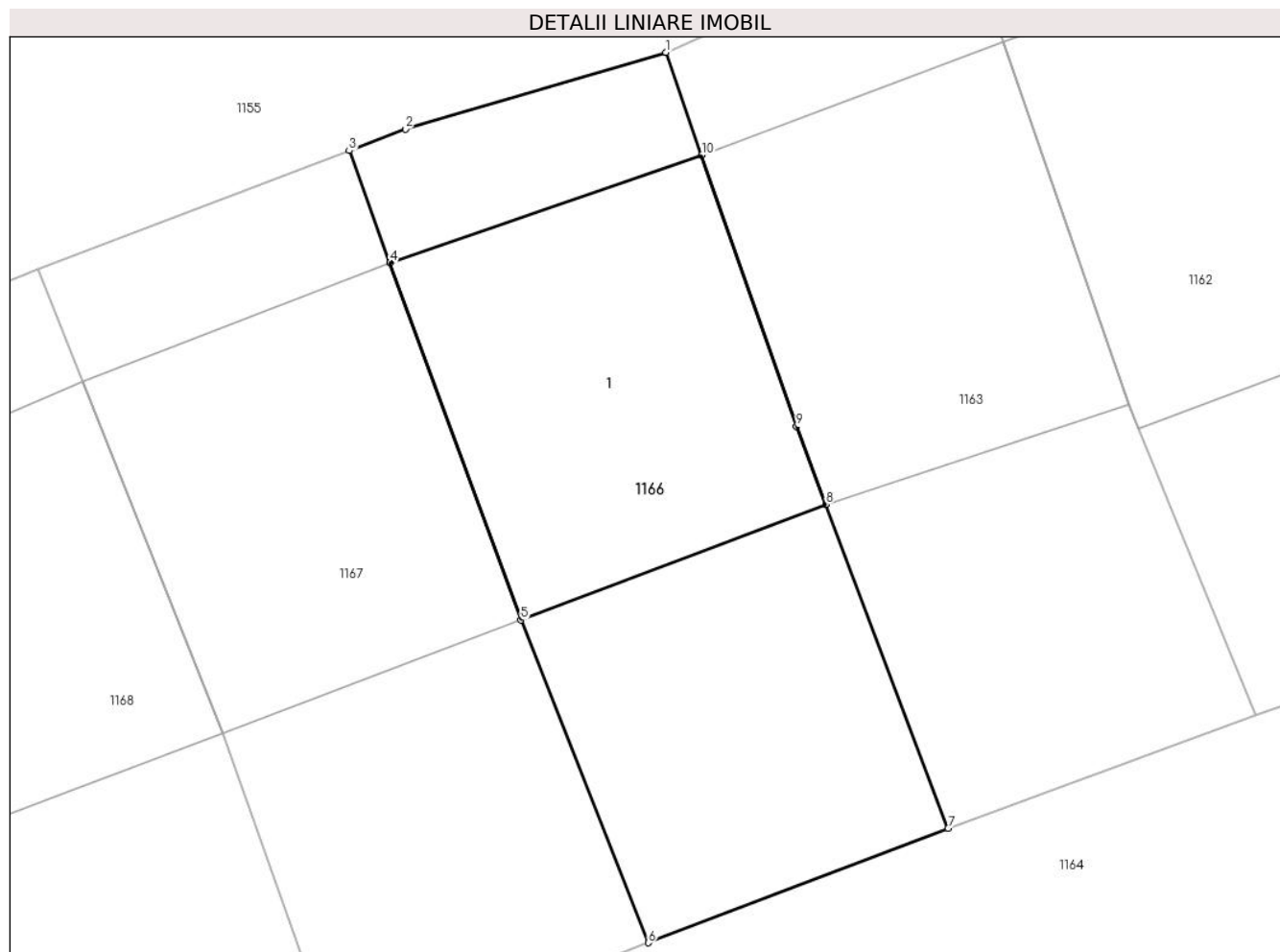
C. Partea III. SARCINI .

Inscrieri privind dezmembramintele dreptului de proprietate, drepturi reale de garanție și sarcini	Referințe
NU SUNT	

Teren

Nr cadastral	Suprafața (mp)*	Observații / Referințe
26665	Din acte: 158 Masurata: 155	

* Suprafața este determinată în planul de proiecție Stereo 70.



Date referitoare la teren

Crt	Categorie folosință	Intra vilan	Suprafața (mp)	Tarla	Parcelă	Nr. topo	Observații / Referințe
1	curți constructii	DA	155	12	55	-	

Date referitoare la construcții

Crt	Număr	Destinație construcție	Supraf. (mp)	Situație juridică	Observații / Referințe
A1.1		construcții de locuințe	70	Fara acte	Nr. niveluri:1; S. construita la sol:70 mp;

Lungime Segmente

1) Valorile lungimilor segmentelor sunt obținute din proiecție în plan.

Punct început	X / Y	Punct sfârșit	X / Y	Lungime segment (** (m)
1	572.803,707 377.318,061	2	572.797,493 377.316,229	6.478
2	572.797,493 377.316,229	3	572.796,153 377.315,717	1.434
3	572.796,153 377.315,717	4	572.797,13 377.313,048	2.842

Punct început	X / Y	Punct sfârșit	X / Y	Lungime segment (** (m)
4	572.797,13 377.313,048	5	572.800,25 377.304,525	9.076
5	572.800,25 377.304,525	6	572.803,291 377.296,829	8.275
6	572.803,291 377.296,829	7	572.810,441 377.299,559	7.653
7	572.810,441 377.299,559	8	572.807,522 377.307,284	8.258
8	572.807,522 377.307,284	9	572.806,822 377.309,137	1.981
9	572.806,822 377.309,137	10	572.804,562 377.315,611	6.857
10	572.804,562 377.315,611	1	572.803,707 377.318,061	2.595

** Lungimile segmentelor sunt determinate în planul de proiecție Stereo 70 și sunt rotunjite la 1 milimetru.

*** Distanța dintre puncte este formată din segmente cumulate ce sunt mai mici decât valoarea 1 milimetru.

**DATE DESPRE IMOBILUL NR. 1167**

Oficiul de Cadastru și Publicitate Imobiliară PRAHOVA
Biroul de Cadastru și Publicitate Imobiliară Ploiești

A. Partea I. Descrierea imobilului

TEREN Intravilan

Adresa: Loc. Târgsoru Vechi, Jud. Prahova

Nr. Crt	Nr cadastral Nr. topografic	Suprafața* (mp)	Observații / Referințe
A1	26664	157	Sector cadastral:29 Teren neimprejmuit;

B. Partea II. Proprietari și acte

Inscrieri privitoare la dreptul de proprietate și alte drepturi reale		Referințe
79465 / 24/08/2016		
Act Notarial nr. 2223, din 22/08/2016 emis de NP Lupu Maria Luiza;		
B13	Intabulare, drept de PROPRIETATEpartaj, dobandit prin Conventie, cota actuala 1/1, cota initiala 1/1 1) BURLACU MARIUS FLORIN 2) BURLACU ADELA NICOLETA	A1

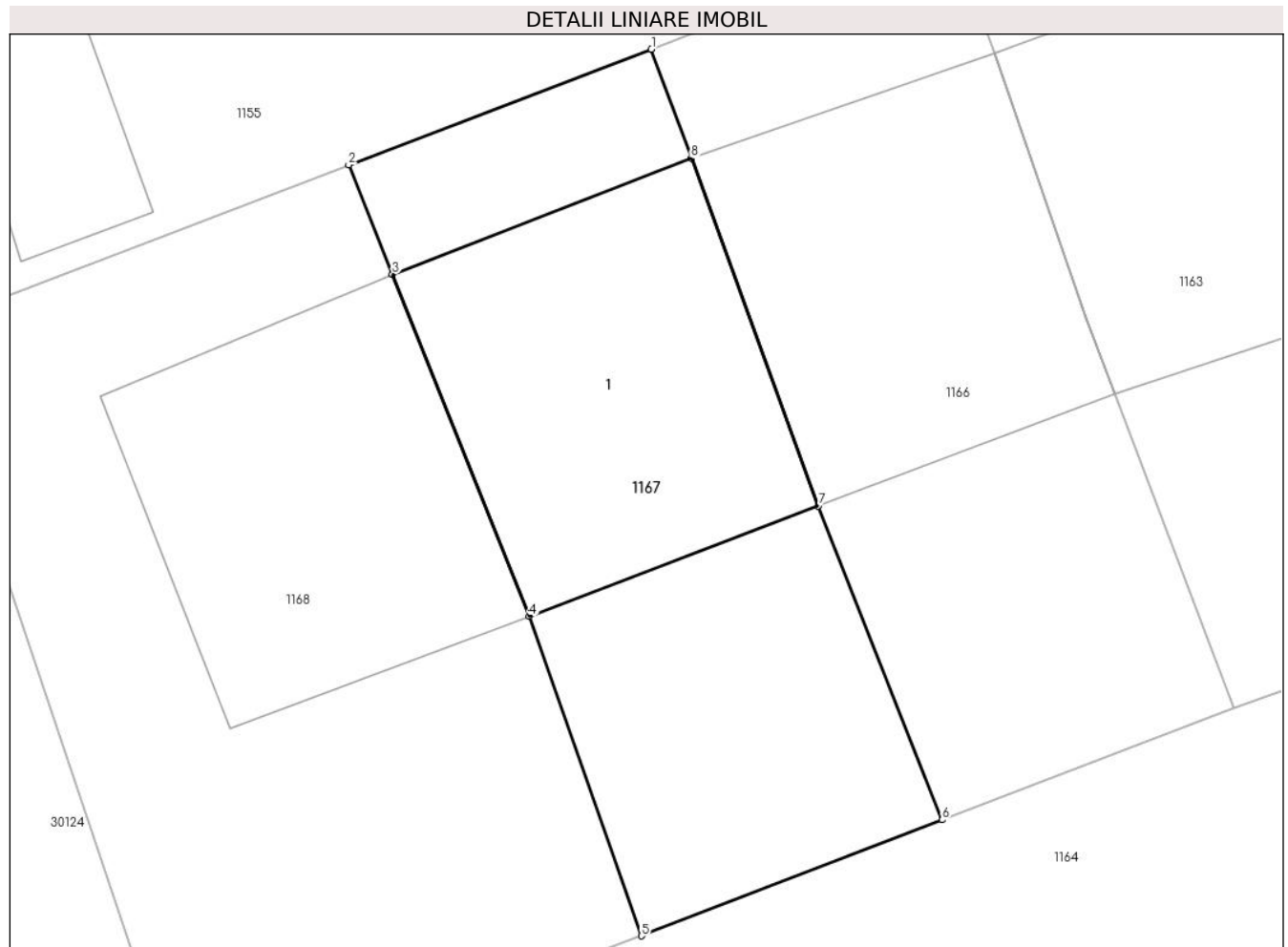
C. Partea III. SARCINI .

Inscrieri privind dezmembramintele dreptului de proprietate, drepturi reale de garanție și sarcini	Referințe
NU SUNT	

Teren

Nr cadastral	Suprafața (mp)*	Observații / Referințe
26664	157	

* Suprafața este determinată în planul de proiecție Stereo 70.



Date referitoare la teren

Crt	Categorie folosință	Intra vilan	Suprafața (mp)	Tarla	Parcelă	Nr. topo	Observații / Referințe
1	curți constructii	DA	157	12	55	-	

Date referitoare la construcții

Crt	Număr	Destinație construcție	Supraf. (mp)	Situație juridică	Observații / Referințe
A1.1		construcții de locuințe	70	Fara acte	Nr. niveluri:1; S. construita la sol:70 mp;

Lungime Segmente

1) Valorile lungimilor segmentelor sunt obținute din proiecție în plan.

Punct început	X / Y	Punct sfârșit	X / Y	Lungime segment (** (m)
1	572.796,153 377.315,717	2	572.788,726 377.312,881	7.95
2	572.788,726 377.312,881	3	572.789,799 377.310,2	2.888
3	572.789,799 377.310,2	4	572.793,153 377.301,817	9.029
4	572.793,153 377.301,817	5	572.795,911 377.293,984	8.304

Punct început	X / Y	Punct sfârșit	X / Y	Lungime segment (** (m)
5	572.795,911 377.293,984	6	572.803,291 377.296,829	7.909
6	572.803,291 377.296,829	7	572.800,25 377.304,525	8.275
7	572.800,25 377.304,525	8	572.797,13 377.313,048	9.076
8	572.797,13 377.313,048	1	572.796,153 377.315,717	2.842

** Lungimile segmentelor sunt determinate în planul de proiecție Stereo 70 și sunt rotunjite la 1 milimetru.

*** Distanța dintre puncte este formată din segmente cumulate ce sunt mai mici decât valoarea 1 milimetru.

**DATE DESPRE IMOBILUL NR. 1168**

Oficiul de Cadastru și Publicitate Imobiliară PRAHOVA
Biroul de Cadastru și Publicitate Imobiliară Ploiești

A. Partea I. Descrierea imobilului

TEREN Intravilan

Adresa: Loc. Târgșoru Vechi, Str Manastirii, Jud. Prahova

Nr. Crt	Nr cadastral Nr. topografic	Suprafața* (mp)	Observații / Referințe
A1	26663	235	Sector cadastral:29 Teren imprejmuit;

Construcții

Crt	Nr cadastral Nr. topografic	Adresa	Observații / Referințe
A1.1	26663-C1	Loc. Târgșoru Vechi, Str Manastirii, Jud. Prahova	Nr. niveluri:1; S. construita la sol:69 mp; S. construita desfasurata:69 mp; LOCUINTA PARTER, AN 2014

B. Partea II. Proprietari și acte

Inscrieri privitoare la dreptul de proprietate și alte drepturi reale		Referințe
79453 / 24/08/2016		
Act Notarial nr. 2223, din 22/08/2016 emis de Lupu Maria Luiza;		
B1	Se infiinteaza cartea funciara 26663 a imobilului cu numarul cadastral 26663/Târgșoru Vechi, rezultat din dezmembrarea imobilului cu numarul cadastral 26363 in scris in cartea funciara 26363;	A1
84470 / 29/06/2022		
Act Administrativ nr. 9558, din 08/06/2022 emis de PRIMARIA COMUNEI TARGSORU VECHI (act administrativ nr 9877 din 15.06.2022, emis de PRIMARIA COMUNEI TARGSORU VECHI);		
B14	se noteaza actualizarea informatiilor cadastrale conform documentatiei tehnice avizate in sensul ca adresa actuala a imobilului este: "Comuna Targșoru Vechi, Sat Târgșoru Vechi, Str. Manastirii, Nr. 22, Judetul Prahova"	A1, A1.1
101161 / 21/06/2023		
Act Notarial nr. 873, din 21/06/2023 emis de NP Neculae Diana;		
B16	Intabulare, drept de PROPRIETATEcumparare ca bun propriu, dobandit prin Conventie, cota actuala 1/1, cota initiala 1/1 1) CÎMPEANU MARIANA-LOREDANA	A1
B17	Intabulare, drept de PROPRIETATEcumparare ca bun propriu, dobandit prin Conventie, cota actuala 1/1, cota initiala 1/1 1) CÎMPEANU MARIANA-LOREDANA	A1.1

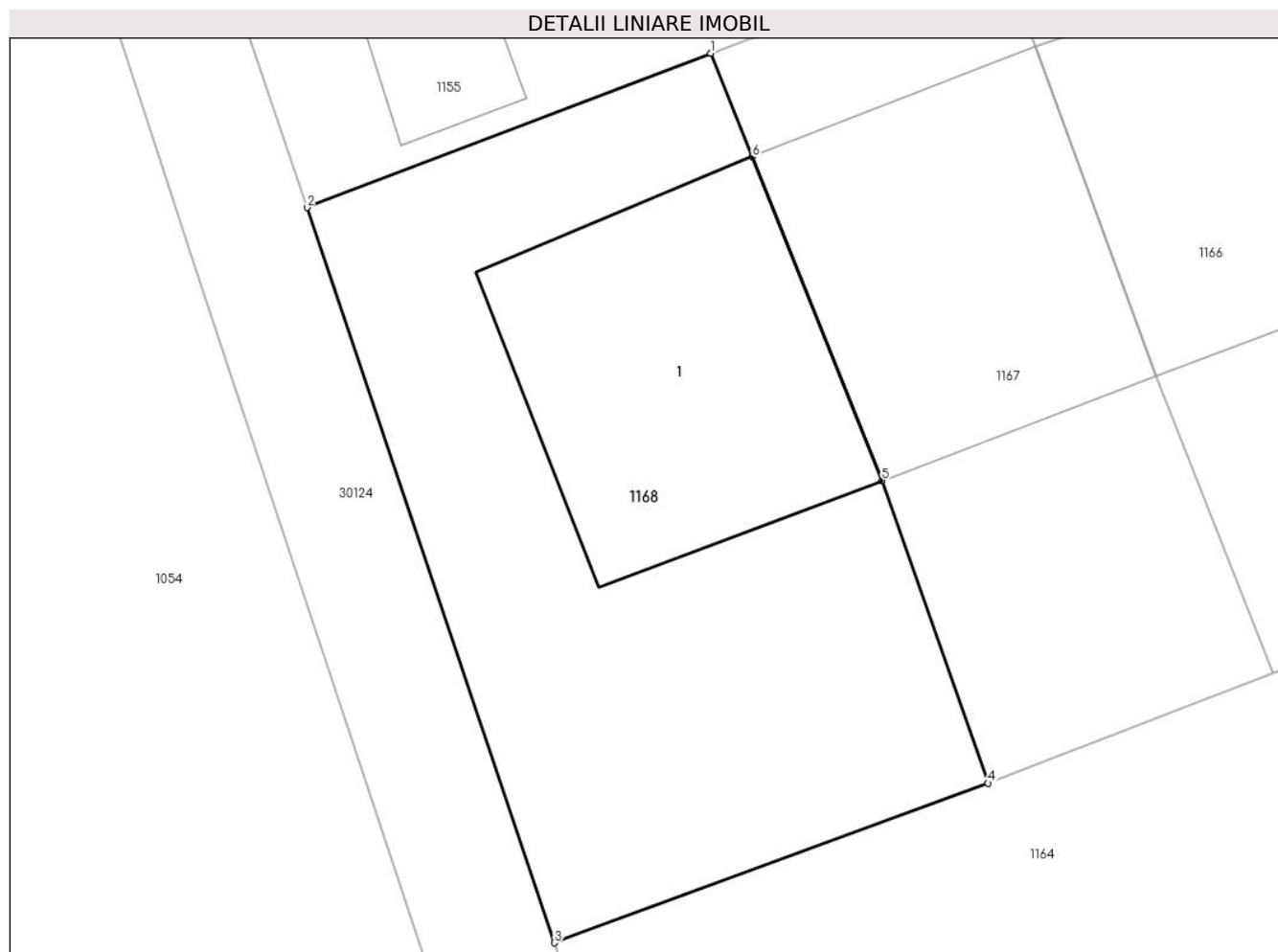
C. Partea III. SARCINI .

Inscrieri privind dezmembramintele dreptului de proprietate, drepturi reale de garanție și sarcini	Referințe
NU SUNT	

Teren

Nr cadastral	Suprafața (mp)*	Observații / Referințe
26663	235	

* Suprafața este determinată în planul de proiecție Stereo 70.



Date referitoare la teren

Crt	Categorie folosință	Intra vilan	Suprafața (mp)	Tarla	Parcelă	Nr. topo	Observații / Referințe
1	curți constructii	DA	235	12	55	-	IMPREJMUIT CU GARD DE BETON SI PLASA

Date referitoare la construcții

Crt	Număr	Destinație construcție	Supraf. (mp)	Situație juridică	Observații / Referințe
A1.1	26663-C1	construcții de locuințe	69	Cu acte	Nr. niveluri:1; S. construita la sol:69 mp; S. construita desfasurata:69 mp; LOCUINTA PARTER, AN 2014

Lungime Segmente

1) Valorile lungimilor segmentelor sunt obținute din proiecție în plan.

Punct început	X / Y	Punct sfârșit	X / Y	Lungime segment (** (m)
1	572.788,726 377.312,881	2	572.778,264 377.308,886	11.199
2	572.778,264 377.308,886	3	572.784,671 377.289,853	20.082
3	572.784,671 377.289,853	4	572.795,911 377.293,984	11.975

Punct început	X / Y	Punct sfârșit	X / Y	Lungime segment (** (m)
4	572.795,911 377.293,984	5	572.793,153 377.301,817	8.304
5	572.793,153 377.301,817	6	572.789,799 377.310,2	9.029
6	572.789,799 377.310,2	1	572.788,726 377.312,881	2.888

** Lungimile segmentelor sunt determinate în planul de proiecție Stereo 70 și sunt rotunjite la 1 milimetru.

*** Distanța dintre puncte este formată din segmente cumulate ce sunt mai mici decât valoarea 1 milimetru.

**DATE DESPRE IMOBILUL NR. 1169**

Oficiul de Cadastru și Publicitate Imobiliară PRAHOVA
Biroul de Cadastru și Publicitate Imobiliară Ploiești

A. Partea I. Descrierea imobilului

TEREN Intravilan

Nr. CF vechi:302
Nr. cadastral vechi:452

Adresa: Loc. Târgșoru Vechi, Nr. 3,7, Jud. Prahova

Nr. Crt	Nr cadastral Nr. topografic	Suprafața* (mp)	Observații / Referințe
A1	26371	32.569	Sector cadastral:29 Teren neimprejmuit;

B. Partea II. Proprietari și acte

Inscrieri privitoare la dreptul de proprietate și alte drepturi reale		Referințe
9910 / 21/11/2002		
Act Administrativ nr. 21268, din 24/07/2002 emis de COMISIA JUDETEANA PRAHOVA;		
B1	Intabulare, drept de PROPRIETATE, dobandit prin Reconstituire, cota actuala 1/1, cota initiala 1/1 1) MANASTIREA TURNU , CIF:11511620 <i>OBSERVATII: (provenita din conversia CF 302)</i>	A1

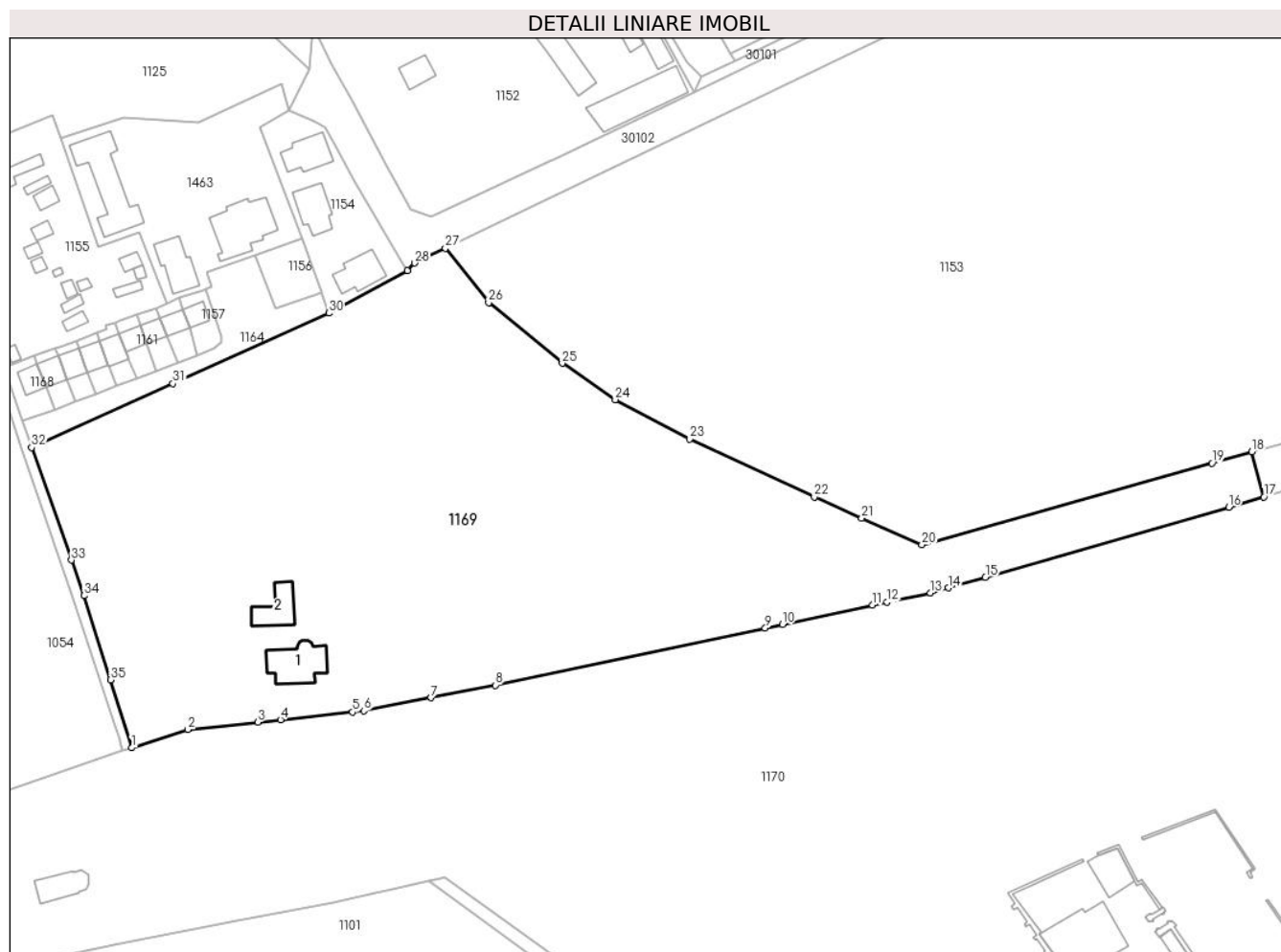
C. Partea III. SARCINI .

Inscrieri privind dezmembramintele dreptului de proprietate, drepturi reale de garanție și sarcini	Referințe
NU SUNT	

Teren

Nr cadastral	Suprafața (mp)*	Observații / Referințe
26371	32.569	

* Suprafața este determinată în planul de proiecție Stereo 70.



Date referitoare la teren

Crt	Categorie folosință	Intra vilan	Suprafața (mp)	Tarla	Parcelă	Nr. topo	Observații / Referințe
1	curți constructii	DA	4.834	12	74/2	-	
2	livada	DA	6.154	12	68	-	
3	arabil	DA	4.862	12	68	-	
4	livada	DA	9.638	12	68	-	
5	drum	DA	7.082	12	69	-	

Date referitoare la construcții

Crt	Număr	Destinație construcție	Supraf. (mp)	Situație juridică	Observații / Referințe
A1.1		construcții administrative și social culturale	248	Fara acte	Nr. niveluri:1; S. construita la sol:248 mp;
A1.2		construcții administrative și social culturale	157	Fara acte	Nr. niveluri:1; S. construita la sol:157 mp;

Lungime Segmente

1) Valorile lungimilor segmentelor sunt obținute din proiecție în plan.

Punct început	X / Y	Punct sfârșit	X / Y	Lungime segment (** (m)
1	572.823,141 377.174,562	2	572.843,031 377.181,004	20.907
3	572.867,676 377.183,616	4	572.875,744 377.184,472	8.113
5	572.901,163 377.187,166	6	572.905,181 377.187,592	4.041
7	572.928,89 377.192,215	8	572.951,714 377.196,665	23.254
9	573.046,949 377.216,848	10	573.052,989 377.218,128	6.174
11	573.084,903 377.224,892	12	573.090,024 377.225,977	5.235
13	573.105,35 377.229,225	14	573.111,64 377.231,035	6.545
15	573.124,751 377.234,808	16	573.210,702 377.259,542	89.439
17	573.223,105 377.263,111	18	573.218,886 377.279,036	16.474
19	573.204,781 377.275,066	20	573.102,276 377.246,213	106.488
21	573.081,051 377.255,673	22	573.064,256 377.263,159	18.388
23	573.020,266 377.283,556	24	572.994,0 377.297,47	29.724
25	572.975,26 377.310,345	26	572.949,22 377.331,745	33.705
27	572.933,954 377.350,963	28	572.923,065 377.345,722	12.085
29	572.920,585 377.343,11	30	572.892,835 377.328,071	31.563
31	572.837,657 377.303,145	32	572.787,779 377.280,613	54.731
33	572.801,817 377.240,861	34	572.806,253 377.228,299	13.322
35	572.815,606 377.198,584	1	572.823,141 377.174,562	25.176

Punct început	X / Y	Punct sfârșit	X / Y	Lungime segment (** (m)
2	572.843,031 377.181,004	3	572.867,676 377.183,616	24.783
4	572.875,744 377.184,472	5	572.901,163 377.187,166	25.561
6	572.905,181 377.187,592	7	572.928,89 377.192,215	24.156
8	572.951,714 377.196,665	9	573.046,949 377.216,848	97.35
10	573.052,989 377.218,128	11	573.084,903 377.224,892	32.623
12	573.090,024 377.225,977	13	573.105,35 377.229,225	15.666
14	573.111,64 377.231,035	15	573.124,751 377.234,808	13.643
16	573.210,702 377.259,542	17	573.223,105 377.263,111	12.906
18	573.218,886 377.279,036	19	573.204,781 377.275,066	14.653
20	573.102,276 377.246,213	21	573.081,051 377.255,673	23.238
22	573.064,256 377.263,159	23	573.020,266 377.283,556	48.489
24	572.994,0 377.297,47	25	572.975,26 377.310,345	22.737
26	572.949,22 377.331,745	27	572.933,954 377.350,963	24.543
28	572.923,065 377.345,722	29	572.920,585 377.343,11	3.602
30	572.892,835 377.328,071	31	572.837,657 377.303,145	60.547
32	572.787,779 377.280,613	33	572.801,817 377.240,861	42.158
34	572.806,253 377.228,299	35	572.815,606 377.198,584	31.152

** Lungimile segmentelor sunt determinate în planul de proiecție Stereo 70 și sunt rotunjite la 1 milimetru.

*** Distanța dintre puncte este formată din segmente cumulate ce sunt mai mici decât valoarea 1 milimetru.

**DATE DESPRE IMOBILUL NR. 1170**
Oficiul de Cadastru și Publicitate Imobiliară PRAHOVA
Biroul de Cadastru și Publicitate Imobiliară Ploiești
A. Partea I. Descrierea imobilului

TEREN Intravilan

Nr. CF vechi:112(e:4114)

Nr. cadastral vechi:180(e:12592)

Adresa: Loc. Târgsoru Vechi, Str Manastirii, Nr. 1, Jud. Prahova, T 9 ; A 35/1 ; T 12 ; Hr 37/2 ; A 74/1 ; F 73 ; CC 73 ; CC 72

Nr. Crt	Nr cadastral Nr. topografic	Suprafața* (mp)	Observații / Referințe
A1	21458	Din acte: 124.392 Masurata: 125.196	Sector cadastral:29 Teren imprejmuit;

Construcții

Crt	Nr cadastral Nr. topografic	Adresa	Observații / Referințe
A1.1	21458-C1	Loc. Târgsoru Vechi, Str Manastirii, Nr. 1, Jud. Prahova, T 9 ; A 35/1 ; T 12 ; Hr 37/2 ; A 74/1 ; F 73 ; CC 73 ; CC 72	Nr. niveluri:1; S. construita la sol:144 mp; S. construita desfasurata:144 mp; Ruinele Bisericii lui Mihnea Turcitul - Biserica Rosie
A1.2	21458-C2	Loc. Târgsoru Vechi, Str Manastirii, Nr. 1, Jud. Prahova, T 9 ; A 35/1 ; T 12 ; Hr 37/2 ; A 74/1 ; F 73 ; CC 73 ; CC 72	Nr. niveluri:1; S. construita la sol:164 mp; S. construita desfasurata:164 mp; Biserica Antonie Voda (cu pridvor S = 45 mp)
A1.3	21458-C3	Loc. Târgsoru Vechi, Str Manastirii, Nr. 1, Jud. Prahova, T 9 ; A 35/1 ; T 12 ; Hr 37/2 ; A 74/1 ; F 73 ; CC 73 ; CC 72	Nr. niveluri:1; S. construita la sol:135 mp; S. construita desfasurata:270 mp; Biserica Alba (P+1E) ; Sc desf. = 270 mp .
A1.4	21458-C4	Loc. Târgsoru Vechi, Str Manastirii, Nr. 1, Jud. Prahova, T 9 ; A 35/1 ; T 12 ; Hr 37/2 ; A 74/1 ; F 73 ; CC 73 ; CC 72	Nr. niveluri:1; S. construita la sol:128 mp; S. construita desfasurata:128 mp; Ruina Biserica Vladislav al II-lea ; Sc desf. = 128 mp .
A1.5	21458-C5	Loc. Târgsoru Vechi, Str Manastirii, Nr. 1, Jud. Prahova, T 9 ; A 35/1 ; T 12 ; Hr 37/2 ; A 74/1 ; F 73 ; CC 73 ; CC 72	Nr. niveluri:1; S. construita la sol:636 mp; S. construita desfasurata:1908 mp; Casa egumeneasca , chilii (S+P+M) ; Sc desf. = 1030 mp , Sc beci = 66 mp .
A1.6	21458-C6	Loc. Târgsoru Vechi, Str Manastirii, Nr. 1, Jud. Prahova, T 9 ; A 35/1 ; T 12 ; Hr 37/2 ; A 74/1 ; F 73 ; CC 73 ; CC 72	Nr. niveluri:1; S. construita la sol:205 mp; S. construita desfasurata:205 mp; Ziduri de incinta (turn si corp garda) ; Sc desf. = 205 mp .
A1.7	21458-C7	Loc. Târgsoru Vechi, Str Manastirii, Nr. 1, Jud. Prahova, T 9 ; A 35/1 ; T 12 ; Hr 37/2 ; A 74/1 ; F 73 ; CC 73 ; CC 72	Nr. niveluri:1; S. construita la sol:50 mp; S. construita desfasurata:50 mp; Ruine ziduri de incinta ; Sc desf. = 50 mp .
A1.9	21458-C9	Loc. Târgsoru Vechi, Str Manastirii, Nr. 1, Jud. Prahova, T 9 ; A 35/1 ; T 12 ; Hr 37/2 ; A 74/1 ; F 73 ; CC 73 ; CC 72	Nr. niveluri:1; S. construita la sol:155 mp; S. construita desfasurata:154 mp; Ruine chilii ; Sc desf. = 154 mp .
A1.10	21458-C10	Loc. Târgsoru Vechi, Str Manastirii, Nr. 1, Jud. Prahova, T 9 ; A 35/1 ; T 12 ; Hr 37/2 ; A 74/1 ; F 73 ; CC 73 ; CC 72	Nr. niveluri:1; S. construita la sol:36 mp; S. construita desfasurata:36 mp; Ziduri incinta ; Sc desf. = 36 mp .
A1.11	21458-C11	Loc. Târgsoru Vechi, Str Manastirii, Nr. 1, Jud. Prahova, T 9 ; A 35/1 ; T 12 ; Hr 37/2 ; A 74/1 ; F 73 ; CC 73 ; CC 72	Nr. niveluri:1; S. construita la sol:14 mp; S. construita desfasurata:14 mp; Turn ; sc desf. = 14 mp .
A1.12	21458-C12	Loc. Târgsoru Vechi, Str Manastirii, Nr. 1, Jud. Prahova, T 9 ; A 35/1 ; T 12 ; Hr 37/2 ; A 74/1 ; F 73 ; CC 73 ; CC 72	Nr. niveluri:1; S. construita la sol:108 mp; S. construita desfasurata:216 mp; Chilii (P+M) - corp garda ; Sc desf. = 216 mp .
A1.13	21458-C13	Loc. Târgsoru Vechi, Str Manastirii, Nr. 1, Jud. Prahova, T 9 ; A 35/1 ; T 12 ; Hr 37/2 ; A 74/1 ; F 73 ; CC 73 ; CC 72	Nr. niveluri:1; S. construita la sol:143 mp; S. construita desfasurata:143 mp; Ziduri incinta ; Sc desf. = 143 mp .
A1.14	21458-C14	Loc. Târgsoru Vechi, Str Manastirii, Nr. 1, Jud. Prahova, T 9 ; A 35/1 ; T 12 ; Hr 37/2 ; A 74/1 ; F 73 ; CC 73 ; CC 72	Nr. niveluri:1; S. construita la sol:1026 mp; S. construita desfasurata:2052 mp; Ruinele Termelor Romane ; Sc desf. = 1192 mp .

B. Partea II. Proprietari și acte

Inscrieri privitoare la dreptul de proprietate și alte drepturi reale	Referințe
2553 / 17/04/2001	
Hotarare Judecatoreasca nr. 1231/2000, din 01/01/2000 emis de Tribunalul Prahova;	
B1	A1, A1.1, A1.2, A1.3, A1.4
Intabulare, drept de PROPRIETATE, dobandit prin Conventie, cota actuala 1/1, cota initiala 1/1 1) MANASTIREA TURNU, CIF:99999999999999, LIPSA CNP	
15943 / 23/03/2010	
Act Notarial nr. 1140, din 17/03/2010 emis de NP TUDOSE MARIA;	
B2	A1
Se noteaza modificarea numarului cadastral vechi de pe hartie 180 in numar cadastral nou electronic 12592	
61203 / 10/09/2013	
Act Administrativ nr. 38471, din 05/06/2013 emis de OCPI PLOIESTI (act administrativ nr. 7511/10-09-2013	

Inscrieri privitoare la dreptul de proprietate și alte drepturi reale		Referințe
emis de COMUNA TARGSORU VECHI;act administrativ nr.875/25.09.2013 emis de Directia Judeteana ptr. Cultura Prahova;act administrativ nr.3378/22.07.2013 emis de Ministerul Culturii);		
B7	Intabulare, drept de PROPRIETATE, dobandit prin Construire, cota actuala 1/1, cota initiala 1/1	A1.5, A1.6, A1.7, A1.9, A1.10, A1.11, A1.12, A1.13, A1.14
1) MANASTIREA TURNU, CIF:11511620		

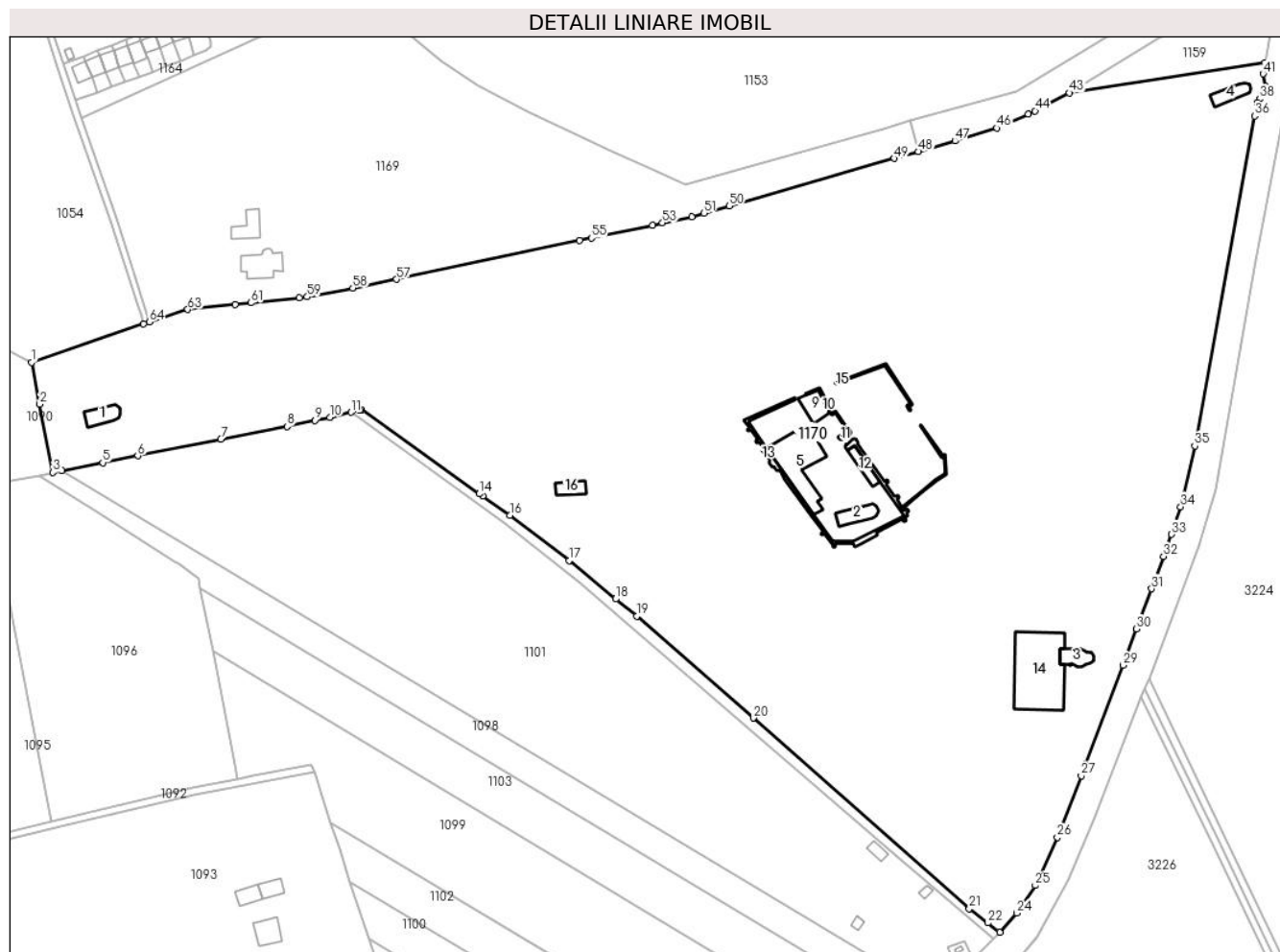
C. Partea III. SARCINI .

Inscrieri privind dezmembramintele dreptului de proprietate, drepturi reale de garanție și sarcini	Referințe
NU SUNT	

Teren

Nr cadastral	Suprafața (mp)*	Observații / Referințe
21458	Din acte: 124.392 Masurata: 125.196	

* Suprafața este determinată în planul de proiecție Stereo 70.



Date referitoare la teren

Crt	Categorie folosință	Intra vilan	Suprafața (mp)	Tarla	Parcelă	Nr. topo	Observații / Referințe
1	arabil	DA	44.289	12	35/1	-	
2	ape statatoare	DA	4.614	12	37/2	-	
3	arabil	DA	18.889	12	74/1	-	
4	faneata	DA	32.683	12	73	-	
5	curti constructii	DA	15.687	12	72	-	
6	curti constructii	DA	4.779	12	73	-	
7	curti constructii	DA	392	12	73	-	
8	curti constructii	DA	1.944	12	73	-	
9	curti constructii	DA	220	12	74/1	-	
10	arabil	DA	1.700	12	74/1	-	

Date referitoare la construcții

Crt	Număr	Destinație construcție	Supraf. (mp)	Situație juridică	Observații / Referințe
-----	-------	------------------------	--------------	-------------------	------------------------

Crt	Număr	Destinație construcție	Supraf. (mp)	Situație juridică	Observații / Referințe
A1.1	21458-C1	construcții administrative și social culturale	144	Cu acte	Nr. niveluri:1; S. construita la sol:144 mp; S. construita desfasurata:144 mp; Ruinele Bisericii lui Mihnea Turcitul - Biserica Rosie
A1.2	21458-C2	construcții administrative și social culturale	164	Cu acte	Nr. niveluri:1; S. construita la sol:164 mp; S. construita desfasurata:164 mp; Biserica Antonie Voda (cu pridvor S = 45 mp)
A1.3	21458-C3	construcții administrative și social culturale	135	Cu acte	Nr. niveluri:1; S. construita la sol:135 mp; S. construita desfasurata:270 mp; Biserica Alba (P+1E) ; Sc desf. = 270 mp .
A1.4	21458-C4	construcții administrative și social culturale	128	Cu acte	Nr. niveluri:1; S. construita la sol:128 mp; S. construita desfasurata:128 mp; Ruina Biserica Vladislav al II-lea ; Sc desf. = 128 mp .
A1.5	21458-C5	construcții administrative și social culturale	636	Cu acte	Nr. niveluri:1; S. construita la sol:636 mp; S. construita desfasurata:1908 mp; Casa egumeneasca , chilii (S+P+M) ; Sc desf. = 1030 mp , Sc beci = 66 mp .
A1.6	21458-C6	construcții administrative și social culturale	205	Cu acte	Nr. niveluri:1; S. construita la sol:205 mp; S. construita desfasurata:205 mp; Ziduri de incinta (turn și corp garda) ; Sc desf. = 205 mp .
A1.7	21458-C7	construcții administrative și social culturale	50	Cu acte	Nr. niveluri:1; S. construita la sol:50 mp; S. construita desfasurata:50 mp; Ruine ziduri de incinta ; Sc desf. = 50 mp .
A1.9	21458-C9	construcții administrative și social culturale	155	Cu acte	Nr. niveluri:1; S. construita la sol:155 mp; S. construita desfasurata:154 mp; Ruine chilii ; Sc desf. = 154 mp .
A1.10	21458-C10	construcții administrative și social culturale	36	Cu acte	Nr. niveluri:1; S. construita la sol:36 mp; S. construita desfasurata:36 mp; Ziduri incinta ; Sc desf. = 36 mp .
A1.11	21458-C11	construcții administrative și social culturale	14	Cu acte	Nr. niveluri:1; S. construita la sol:14 mp; S. construita desfasurata:14 mp; Turn ; sc desf. = 14 mp .
A1.12	21458-C12	construcții administrative și social culturale	108	Cu acte	Nr. niveluri:1; S. construita la sol:108 mp; S. construita desfasurata:216 mp; Chilii (P+M) - corp garda ; Sc desf. = 216 mp .
A1.13	21458-C13	construcții administrative și social culturale	143	Cu acte	Nr. niveluri:1; S. construita la sol:143 mp; S. construita desfasurata:143 mp; Ziduri incinta ; Sc desf. = 143 mp .
A1.14	21458-C14	construcții administrative și social culturale	1.026	Cu acte	Nr. niveluri:1; S. construita la sol:1026 mp; S. construita desfasurata:2052 mp; Ruinele Termelor Romane ; Sc desf. = 1192 mp .
A1.15		construcții administrative și social culturale	48	Fara acte	Nr. niveluri:1; S. construita la sol:48 mp;
A1.16		construcții administrative și social culturale	101	Fara acte	Nr. niveluri:1; S. construita la sol:101 mp;

Lungime Segmente

1) Valorile lungimilor segmentelor sunt obținute din proiecție în plan.

Punct început	X / Y	Punct sfârșit	X / Y	Lungime segment	Punct început	X / Y	Punct sfârșit	X / Y	Lungime segment	Punct început	X / Y	Punct sfârșit	X / Y	Lungime segment
1	572.761,8 377.153,46	2	572.766,022 377.131,73	22.136	2	572.766,022 377.131,73	3	572.772,924 377.096,2	36.194	3	572.772,924 377.096,2	4	572.777,612 377.097,127	4.779
4	572.777,612 377.097,127	5	572.798,785 377.101,314	21.583	5	572.798,785 377.101,314	6	572.816,973 377.104,889	18.536	6	572.816,973 377.104,889	7	572.860,266 377.113,469	44.135
7	572.860,266 377.113,469	8	572.894,582 377.120,145	34.959	8	572.894,582 377.120,145	9	572.909,267 377.123,371	15.035	9	572.909,267 377.123,371	10	572.916,896 377.124,91	7.783
10	572.916,896 377.124,91	11	572.927,944 377.127,483	11.344	11	572.927,944 377.127,483	12	572.932,389 377.128,518	4.564	12	572.932,389 377.128,518	13	572.933,456 377.128,784	1.1
13	572.933,456 377.128,784	14	572.994,741 377.085,071	75.277	14	572.994,741 377.085,071	15	572.996,476 377.083,862	2.115	15	572.996,476 377.083,862	16	573.010,638 377.073,994	17.261
16	573.010,638 377.073,994	17	573.041,442 377.050,393	38.806	17	573.041,442 377.050,393	18	573.065,598 377.030,392	31.362	18	573.065,598 377.030,392	19	573.076,637 377.021,492	14.18
19	573.076,637 377.021,492	20	573.137,221 376.968,456	80.519	20	573.137,221 376.968,456	21	573.249,659 376.869,358	149.876	21	573.249,659 376.869,358	22	573.259,314 376.861,893	12.204

Punct început	X / Y	Punct sfârșit	X / Y	Lungime segment	Punct început	X / Y	Punct sfârșit	X / Y	Lungime segment	Punct început	X / Y	Punct sfârșit	X / Y	Lungime segment
22	573.259,314 376.861,893	23	573.265,529 376.857,088	7.856	23	573.265,529 376.857,088	24	573.274,346 376.867,036	13.293	24	573.274,346 376.867,036	25	573.283,958 376.881,323	17.219
25	573.283,958 376.881,323	26	573.295,39 376.906,445	27.601	26	573.295,39 376.906,445	27	573.307,927 376.938,429	34.353	27	573.307,927 376.938,429	28	573.310,227 376.944,295	6.301
28	573.310,227 376.944,295	29	573.329,697 376.995,898	55.154	29	573.329,697 376.995,898	30	573.336,729 377.014,878	20.241	30	573.336,729 377.014,878	31	573.344,466 377.035,762	22.271
31	573.344,466 377.035,762	32	573.350,686 377.052,526	17.881	32	573.350,686 377.052,526	33	573.354,942 377.063,994	12.232	33	573.354,942 377.063,994	34	573.359,655 377.078,341	15.101
34	573.359,655 377.078,341	35	573.366,996 377.110,095	32.592	35	573.366,996 377.110,095	36	573.398,171 377.281,626	174.341	36	573.398,171 377.281,626	37	573.399,422 377.288,604	7.089
37	573.399,422 377.288,604	38	573.400,604 377.290,426	2.172	38	573.400,604 377.290,426	39	573.403,551 377.294,577	5.091	39	573.403,551 377.294,577	40	573.403,851 377.297,18	2.62
40	573.403,851 377.297,18	41	573.402,454 377.303,553	6.524	41	573.402,454 377.303,553	42	573.403,483 377.309,204	5.744	42	573.403,483 377.309,204	43	573.301,68 377.293,635	102.987
43	573.301,68 377.293,635	44	573.283,835 377.284,305	20.137	44	573.283,835 377.284,305	45	573.280,376 377.282,497	3.903	45	573.280,376 377.282,497	46	573.263,956 377.275,375	17.898
46	573.263,956 377.275,375	47	573.242,276 377.268,628	22.706	47	573.242,276 377.268,628	48	573.223,105 377.263,111	19.949	48	573.223,105 377.263,111	49	573.210,702 377.259,542	12.906
49	573.210,702 377.259,542	50	573.124,751 377.234,808	89.439	50	573.124,751 377.234,808	51	573.111,64 377.231,035	13.643	51	573.111,64 377.231,035	52	573.105,35 377.229,225	6.545
52	573.105,35 377.229,225	53	573.090,024 377.225,977	15.666	53	573.090,024 377.225,977	54	573.084,903 377.224,892	5.235	54	573.084,903 377.224,892	55	573.052,989 377.218,128	32.623
55	573.052,989 377.218,128	56	573.046,949 377.216,848	6.174	56	573.046,949 377.216,848	57	572.951,714 377.196,665	97.35	57	572.951,714 377.196,665	58	572.928,89 377.192,215	23.254
58	572.928,89 377.192,215	59	572.905,181 377.187,592	24.156	59	572.905,181 377.187,592	60	572.901,163 377.187,166	4.041	60	572.901,163 377.187,166	61	572.875,744 377.184,472	25.561
61	572.875,744 377.184,472	62	572.867,676 377.183,616	8.113	62	572.867,676 377.183,616	63	572.843,031 377.181,004	24.783	63	572.843,031 377.181,004	64	572.823,141 377.174,562	20.907
64	572.823,141 377.174,562	65	572.820,013 377.173,549	3.288	65	572.820,013 377.173,549	1	572.761,8 377.153,46	61.582					

** Lungimile segmentelor sunt determinate în planul de proiecție Stereo 70 și sunt rotunjite la 1 milimetru.

*** Distanța dintre puncte este formată din segmente cumulate ce sunt mai mici decât valoarea 1 milimetru.

**DATE DESPRE IMOBILUL NR. 1171**

Oficiul de Cadastru și Publicitate Imobiliară PRAHOVA
Biroul de Cadastru și Publicitate Imobiliară Ploiești

A. Partea I. Descrierea imobilului

TEREN Intravilan

Nr. CF vechi:636
Nr. cadastral vechi:951

Adresa: Loc. Târgșoru Vechi, Jud. Prahova

Nr. Crt	Nr cadastral Nr. topografic	Suprafața* (mp)	Observații / Referințe
A1	25801	Din acte: 153 Masurata: 158	Sector cadastral:28 Teren imprejmuit;

Construcții

Crt	Nr cadastral Nr. topografic	Adresa	Observații / Referințe
A1.1	25801-C1	Loc. Târgșoru Vechi, Jud. Prahova	Nr. niveluri:1; S. construita la sol:84 mp; S. construita desfasurata:84 mp; C1 - parte din locuinta - (4 camere, hol) - Sc=84 mp.

B. Partea II. Proprietari și acte

Inscrieri privitoare la dreptul de proprietate și alte drepturi reale		Referințe
16999 / 30/09/2004		
Act Notarial nr. 3027, din 16/09/2004 emis de BNP.LUPU M.;		
B1	Intabulare, drept de PROPRIETATEcumparare ca bun propriu, dobandit prin Conventie, cota actuala 1/1, cota initiala 1/1 1) PATRAN ADRIANA , Lipsă CNP. <i>OBSERVATII: (provenita din conversia CF 636)</i>	A1, A1.1

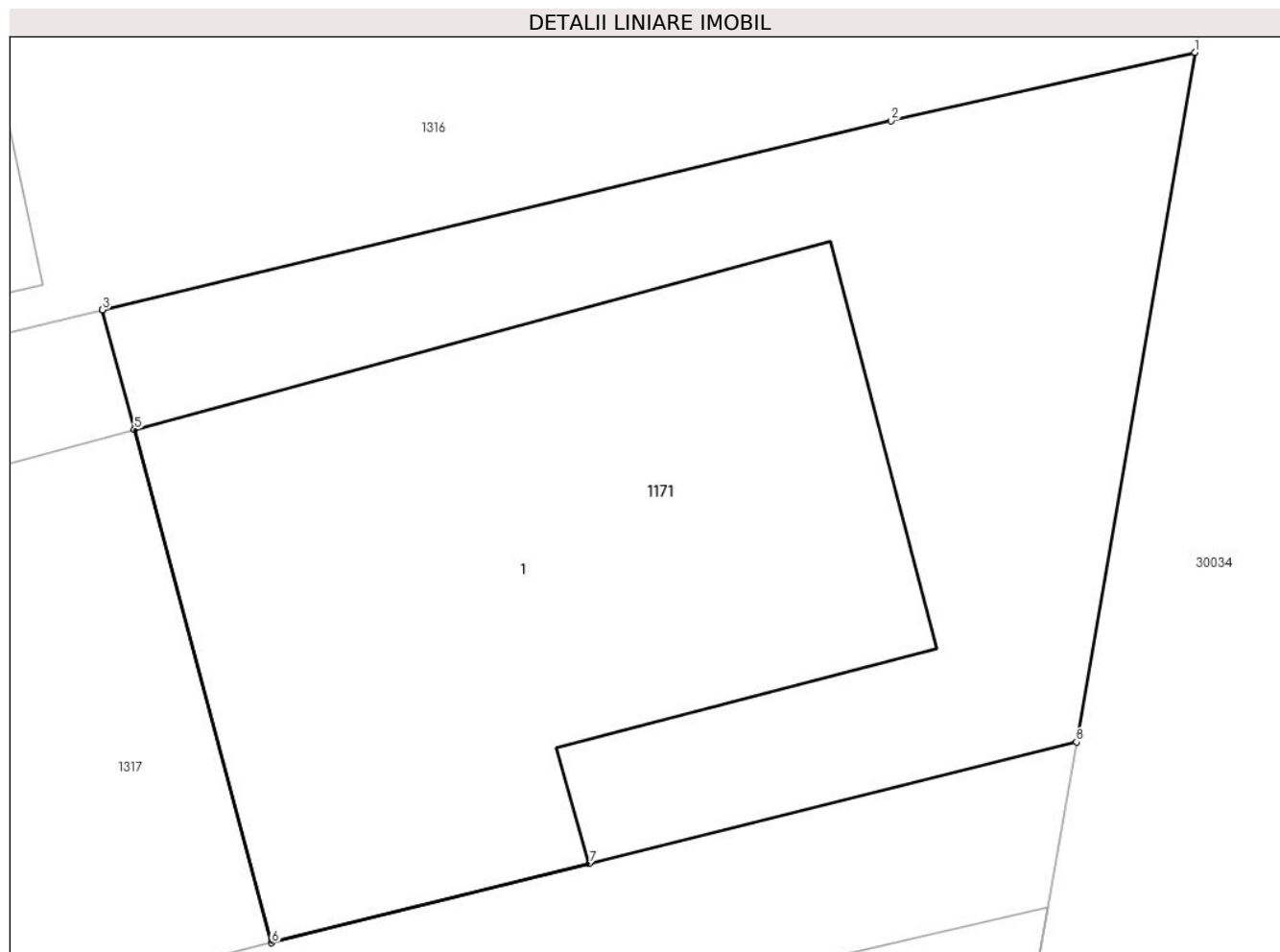
C. Partea III. SARCINI

Inscrieri privind dezmembramintele dreptului de proprietate, drepturi reale de garanție și sarcini		Referințe
17000 / 30/09/2004		
Act Notarial nr. 3027, din 16/09/2004 emis de BNP.LUPU M.;		
C1	se noteaza dreptul de intretinere 1) PATRAN PAVEL , Lipsă CNP. 2) PATRAN ALEXANDRA , Lipsă CNP.	A1, A1.1
C2	se noteaza dreptul de abitatie viagera 1) PATRAN PAVEL , Lipsă CNP. 2) PAVEL ALEXANDRA , Lipsă CNP.	A1.1

Teren

Nr cadastral	Suprafața (mp)*	Observații / Referințe
25801	Din acte: 153 Masurata: 158	

* Suprafața este determinată în planul de proiecție Stereo 70.



Date referitoare la teren

Crt	Categorie folosință	Intra vilan	Suprafața (mp)	Tarla	Parcelă	Nr. topo	Observații / Referințe
1	curți constructii	DA	158	1	56, 57	-	

Date referitoare la construcții

Crt	Număr	Destinație construcție	Supraf. (mp)	Situație juridică	Observații / Referințe
A1.1	25801-C1	construcții de locuințe	84	Cu acte	Nr. niveluri:1; S. construita la sol:84 mp; S. construita desfasurata:84 mp; C1 - parte din locuinta - (4 camere, hol) - Sc=84 mp.

Lungime Segmente

1) Valorile lungimilor segmentelor sunt obținute din proiecție în plan.

Punct început	X / Y	Punct sfârșit	X / Y	Lungime segment (** (m)
1	572.898,035 376.481,018	2	572.893,245 376.479,943	4.909
2	572.893,245 376.479,943	3	572.880,806 376.476,958	12.792
3	572.880,806 376.476,958	4	572.880,807 376.476,954	0.004

Punct început	X / Y	Punct sfârșit	X / Y	Lungime segment (** (m)
4	572.880,807 376.476,954	5	572.881,311 376.475,069	1.951
5	572.881,311 376.475,069	6	572.883,476 376.466,978	8.376
6	572.883,476 376.466,978	7	572.888,486 376.468,228	5.164
7	572.888,486 376.468,228	8	572.896,168 376.470,145	7.918
8	572.896,168 376.470,145	1	572.898,035 376.481,018	11.032

** Lungimile segmentelor sunt determinate în planul de proiecție Stereo 70 și sunt rotunjite la 1 milimetru.

*** Distanța dintre puncte este formată din segmente cumulate ce sunt mai mici decât valoarea 1 milimetru.

**DATE DESPRE IMOBILUL NR. 1172**

Oficiul de Cadastru și Publicitate Imobiliară PRAHOVA
Biroul de Cadastru și Publicitate Imobiliară Ploiești

A. Partea I. Descrierea imobilului

TEREN Intravilan

Nr. CF vechi:636

Nr. cadastral vechi:952

Adresa: Loc. Târgșoru Vechi, Jud. Prahova

Nr. Crt	Nr cadastral Nr. topografic	Suprafața* (mp)	Observații / Referințe
A1	25802	378	Sector cadastral:28 Teren neimprejmuit;

B. Partea II. Proprietari și acte

Inscrieri privitoare la dreptul de proprietate și alte drepturi reale	Referințe
16999 / 30/09/2004	
Act Notarial nr. 3027, din 16/09/2004 emis de BNP.LUPU M.;	
B1	A1
Intabulare, drept de PROPRIETATEcumparare ca bun propriu, dobandit prin Conventie, cota actuala 1/1, cota initiala 1/1	
1) PATRAN ADRIANA , Lipsă CNP.	
<i>OBSERVATII: (provenita din conversia CF 636)</i>	

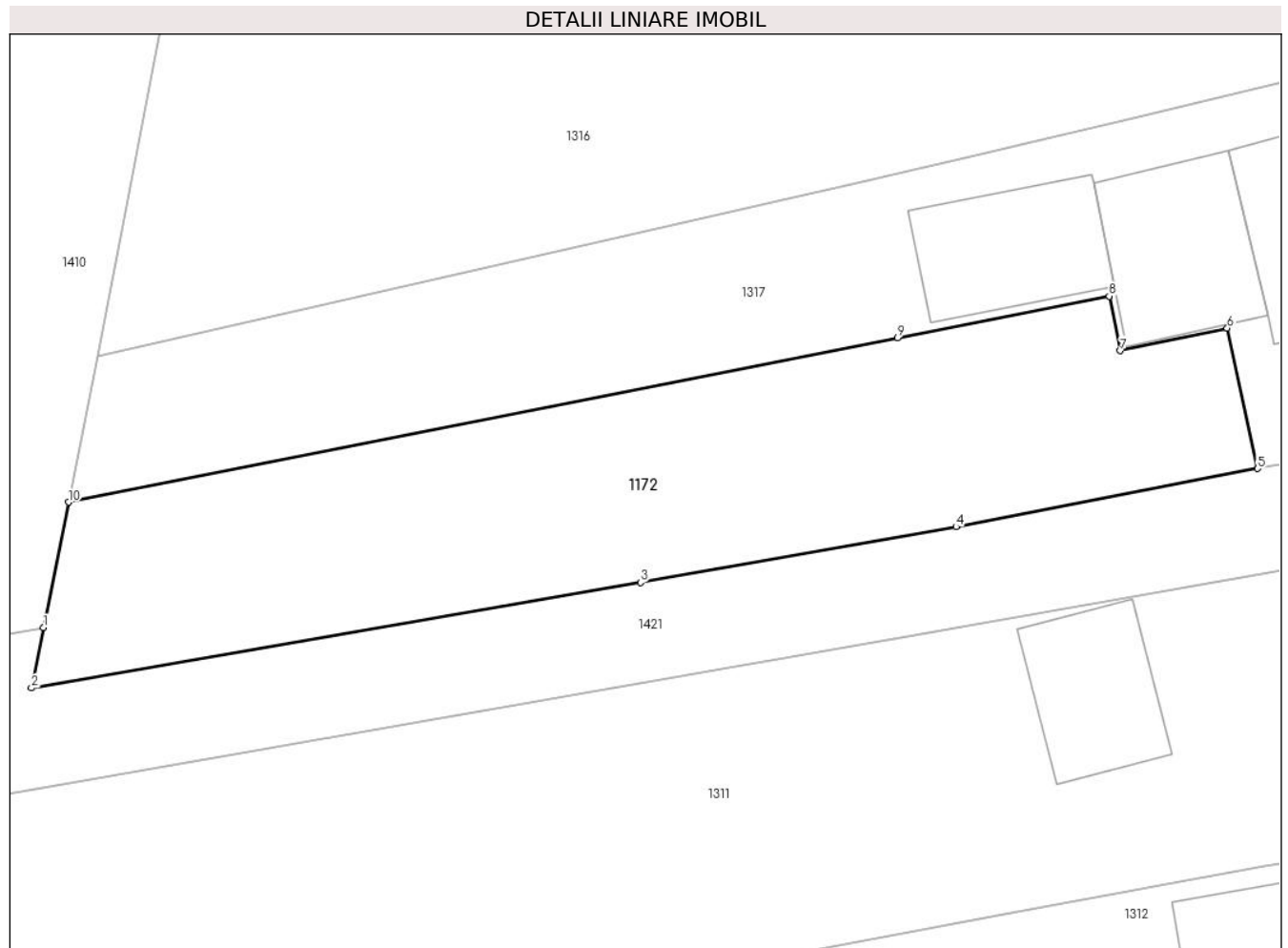
C. Partea III. SARCINI .

Inscrieri privind dezmembramintele dreptului de proprietate, drepturi reale de garanție și sarcini	Referințe
NU SUNT	

Teren

Nr cadastral	Suprafața (mp)*	Observații / Referințe
25802	378	

* Suprafața este determinată în planul de proiecție Stereo 70.



Date referitoare la teren

Crt	Categorie folosință	Intravilan	Suprafața (mp)	Tarla	Parcelă	Nr. topo	Observații / Referințe
1	arabil	DA	378	1	51	-	

Lungime Segmente

1) Valorile lungimilor segmentelor sunt obținute din proiecție în plan.

Punct început	X / Y	Punct sfârșit	X / Y	Lungime segment (** (m)
1	572.822,227 376.452,688	2	572.821,732 376.450,207	2.53
2	572.821,732 376.450,207	3	572.846,851 376.454,552	25.492
3	572.846,851 376.454,552	4	572.859,86 376.456,846	13.21
4	572.859,86 376.456,846	5	572.872,289 376.459,245	12.658
5	572.872,289 376.459,245	6	572.871,036 376.465,022	5.911

Punct început	X / Y	Punct sfârșit	X / Y	Lungime segment (** (m)
6	572.871,036 376.465,022	7	572.866,631 376.464,098	4.501
7	572.866,631 376.464,098	8	572.866,175 376.466,341	2.289
8	572.866,175 376.466,341	9	572.857,448 376.464,616	8.896
9	572.857,448 376.464,616	10	572.823,261 376.457,858	34.849
10	572.823,261 376.457,858	1	572.822,227 376.452,688	5.272

** Lungimile segmentelor sunt determinate în planul de proiecție Stereo 70 și sunt rotunjite la 1 milimetru.

*** Distanța dintre puncte este formată din segmente cumulate ce sunt mai mici decât valoarea 1 milimetru.

**DATE DESPRE IMOBILUL NR. 1173**

Oficiul de Cadastru și Publicitate Imobiliară PRAHOVA
Biroul de Cadastru și Publicitate Imobiliară Ploiești

A. Partea I. Descrierea imobilului

TEREN Intravilan

Adresa: Loc. Târgșoru Vechi, Jud. Prahova, T 57 ; P 346

Nr. Crt	Nr cadastral Nr. topografic	Suprafața* (mp)	Observații / Referințe
A1	28033	225	Sector cadastral:28 Teren imprejmuit;

B. Partea II. Proprietari și acte

Inscrieri privitoare la dreptul de proprietate și alte drepturi reale		Referințe
75936 / 18/07/2019		
Act Administrativ nr. 7096, din 03/09/2009 emis de PRIMARIA TG VECHI (adeverinta nr.10310/15.12.2009 emis de PRIMARIA TG VECHI;);		
B1	Intabulare, drept de ADMINISTRARE, cota actuala 1/1, cota initiala 1/1 1) CONSILIUL LOCAL TARGSORU VECHI , CIF:999999999999, LIPSA CNP <i>OBSERVATII: pozitie transcrisa din CF 24239/Târgșoru Vechi, inscrisa prin incheierea nr. 20617 din 19/04/2012;</i>	A1
B3	Intabulare, drept de PROPRIETATE, dobandit prin Lege, cota actuala 1/1, cota initiala 1/1 1) COMUNA TARGSORU VECHI- DOMENIUL PRIVAT , CIF:999999999999, LIPSA CNP <i>OBSERVATII: pozitie transcrisa din CF 24239/Târgșoru Vechi, inscrisa prin incheierea nr. 20617 din 19/04/2012;</i>	A1
Act Administrativ nr. C517, din 14/01/2019 emis de OCPI PRAHOVA;		
B6	se noteaza din oficiu propunerea de dezmembrare a imobilului <i>OBSERVATII: pozitie transcrisa din CF 24239/Târgșoru Vechi, inscrisa prin incheierea nr. 3038 din 15/01/2019;</i>	A1

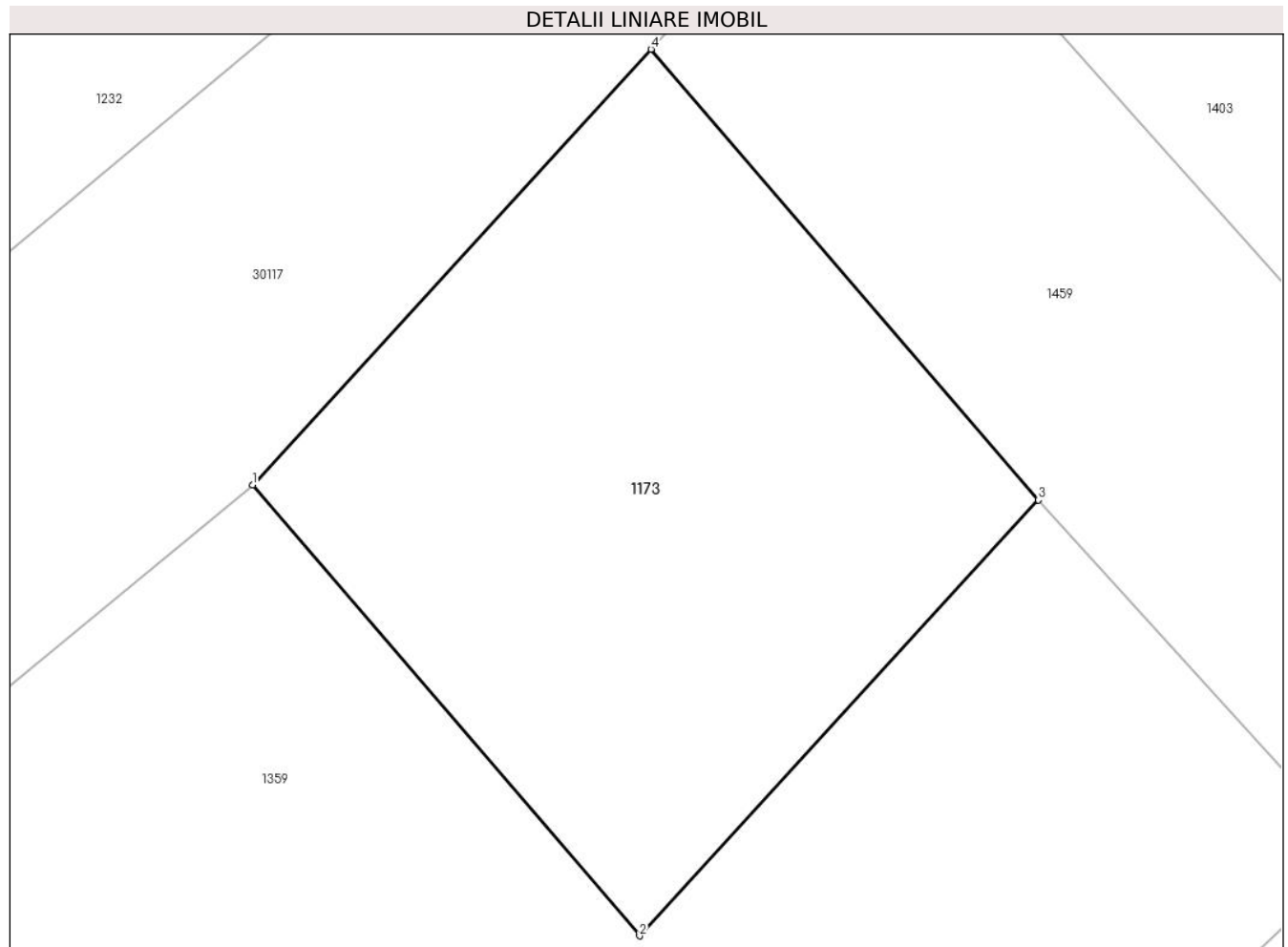
C. Partea III. SARCINI .

Inscrieri privind dezmembramintele dreptului de proprietate, drepturi reale de garanție și sarcini	Referințe
NU SUNT	

Teren

Nr cadastral	Suprafața (mp)*	Observații / Referințe
28033	225	

* Suprafața este determinată în planul de proiecție Stereo 70.



Date referitoare la teren

Crt	Categorie folosință	Intra vilan	Suprafața (mp)	Tarla	Parcelă	Nr. topo	Observații / Referințe
1	pasune	DA	225	57	346	-	

Lungime Segmente

1) Valorile lungimilor segmentelor sunt obținute din proiecție în plan.

Punct început	X / Y	Punct sfârșit	X / Y	Lungime segment (** (m)
1	572.453,163 376.414,174	2	572.463,0 376.402,718	15.1
2	572.463,0 376.402,718	3	572.473,137 376.413,79	15.012
3	572.473,137 376.413,79	4	572.463,29 376.425,238	15.1
4	572.463,29 376.425,238	1	572.453,163 376.414,174	14.999

** Lungimile segmentelor sunt determinate în planul de proiecție Stereo 70 și sunt rotunjite la 1 milimetru.

***** Distanţa dintre puncte este formată din segmente cumulate ce sunt mai mici decât valoarea 1 milimetru.**

**DATE DESPRE IMOBILUL NR. 1174**

Oficiul de Cadastru și Publicitate Imobiliară PRAHOVA
Biroul de Cadastru și Publicitate Imobiliară Ploiești

A. Partea I. Descrierea imobilului

TEREN Intravilan

Adresa: Loc. Târgșoru Vechi, Jud. Prahova, T57 P32

Nr. Crt	Nr cadastral Nr. topografic	Suprafața* (mp)	Observații / Referințe
A1	30173	Din acte: 0 Masurata: 560	Sector cadastral:27 Teren neimpregmuit;

B. Partea II. Proprietari și acte

Inscrieri privitoare la dreptul de proprietate și alte drepturi reale		Referințe
156564 / 12/12/2022		
Act Administrativ nr. 33, din 18/10/2006 emis de COMUNA TÂRGȘORUL VECHI;		
B2	Intabulare, drept de PROPRIETATE, dobandit prin Lege, cota actuala 1/1, cota initiala 1/1 1) COMUNA TÎRGȘORU VECHI , CIF:2845230, (domeniu privat) <i>OBSERVATII: pozitie transcrisa din CF 25280/Târgșoru Vechi, inscrisa prin incheierea nr. 1094 din 10/01/2013;</i>	A1
B3	Intabulare, drept de ADMINISTRARE, cota actuala 1/1, cota initiala 1/1 1) CONSILIUL LOCAL AL COMUNEI TIRGȘORU VECHI , CIF:9999999999999, LIPSA CNP <i>OBSERVATII: pozitie transcrisa din CF 25280/Târgșoru Vechi, inscrisa prin incheierea nr. 1094 din 10/01/2013;</i>	A1

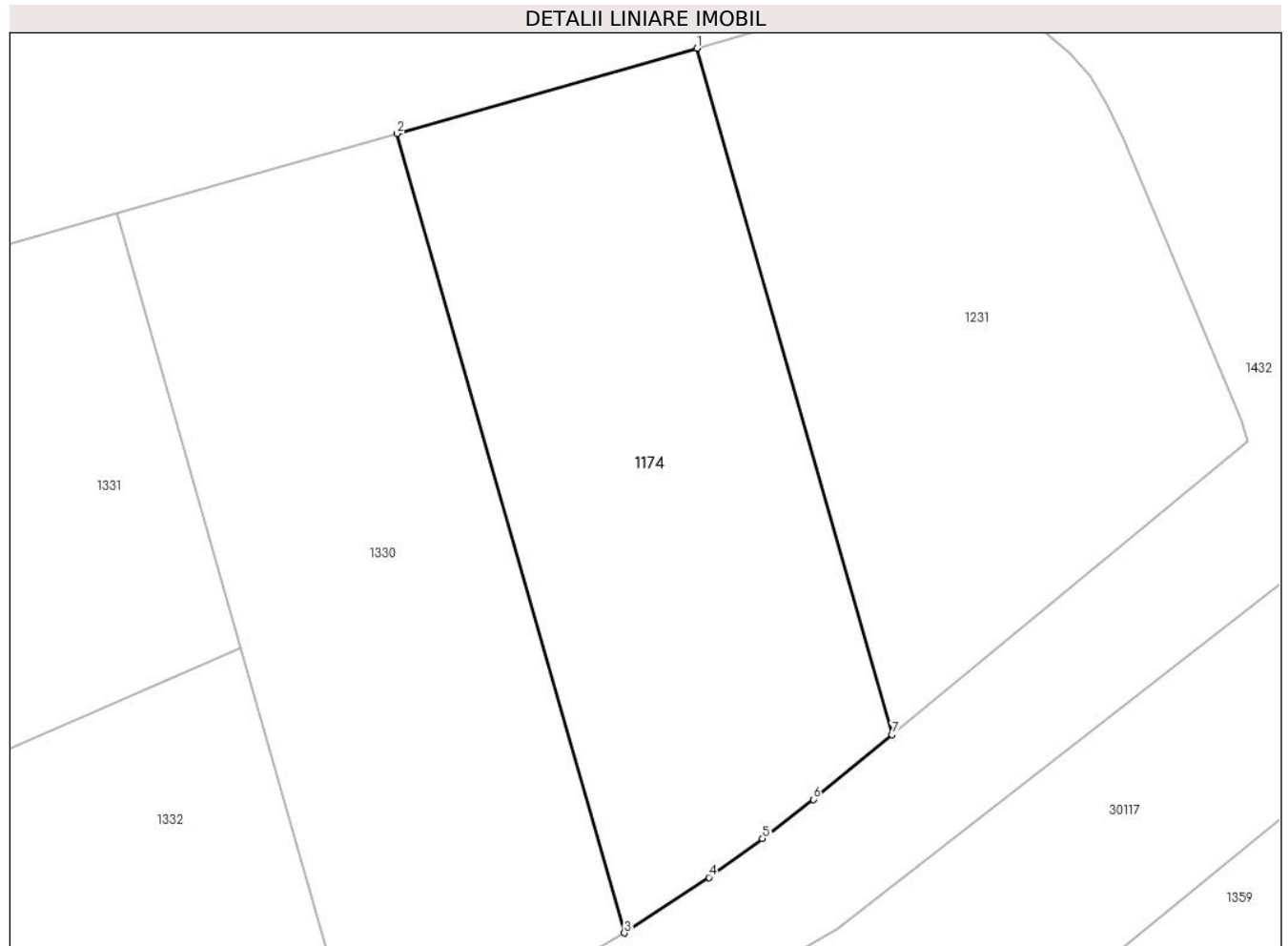
C. Partea III. SARCINI .

Inscrieri privind dezmembramintele dreptului de proprietate, drepturi reale de garanție și sarcini	Referințe
NU SUNT	

Teren

Nr cadastral	Suprafața (mp)*	Observații / Referințe
30173	Din acte: 0 Masurata: 560	

* Suprafața este determinată în planul de proiecție Stereo 70.



Date referitoare la teren

Crt	Categorie folosință	Intra vilan	Suprafața (mp)	Tarla	Parcelă	Nr. topo	Observații / Referințe
1	arabil	DA	560	8	32	-	

Lungime Segmente

1) Valorile lungimilor segmentelor sunt obținute din proiecție în plan.

Punct început	X / Y	Punct sfârșit	X / Y	Lungime segment (** (m)
1	572.383,011 376.416,519	2	572.368,583 376.412,415	15.0
2	572.368,583 376.412,415	3	572.379,522 376.373,955	39.985
3	572.379,522 376.373,955	4	572.383,596 376.376,632	4.875
4	572.383,596 376.376,632	5	572.386,171 376.378,492	3.177
5	572.386,171 376.378,492	6	572.388,608 376.380,384	3.085

Punct început	X / Y	Punct sfârșit	X / Y	Lungime segment (** (m)
6	572.388,608 376.380,384	7	572.392,402 376.383,503	4.911
7	572.392,402 376.383,503	1	572.383,011 376.416,519	34.326

** Lungimile segmentelor sunt determinate în planul de proiecție Stereo 70 și sunt rotunjite la 1 milimetru.

*** Distanța dintre puncte este formată din segmente cumulate ce sunt mai mici decât valoarea 1 milimetru.

**DATE DESPRE IMOBILUL NR. 1175**

Oficiul de Cadastru și Publicitate Imobiliară PRAHOVA
Biroul de Cadastru și Publicitate Imobiliară Ploiești

A. Partea I. Descrierea imobilului

TEREN Intravilan

Adresa: Loc. Târgșoru Vechi, Jud. Prahova, T57 P32

Nr. Crt	Nr cadastral Nr. topografic	Suprafața* (mp)	Observații / Referințe
A1	30165	Din acte: 0 Masurata: 407	Sector cadastral:27 Teren neimprijmuit;

B. Partea II. Proprietari și acte

Inscrieri privitoare la dreptul de proprietate și alte drepturi reale		Referințe
156564 / 12/12/2022		
Act Administrativ nr. 33, din 18/10/2006 emis de COMUNA TÂRGȘORUL VECHI;		
B2	Intabulare, drept de PROPRIETATE, dobandit prin Lege, cota actuala 1/1, cota initiala 1/1 1) COMUNA TÎRGȘORU VECHI , CIF:2845230, (domeniu privat) <i>OBSERVATII: pozitie transcrisa din CF 25280/Târgșoru Vechi, inscrisa prin incheierea nr. 1094 din 10/01/2013;</i>	A1

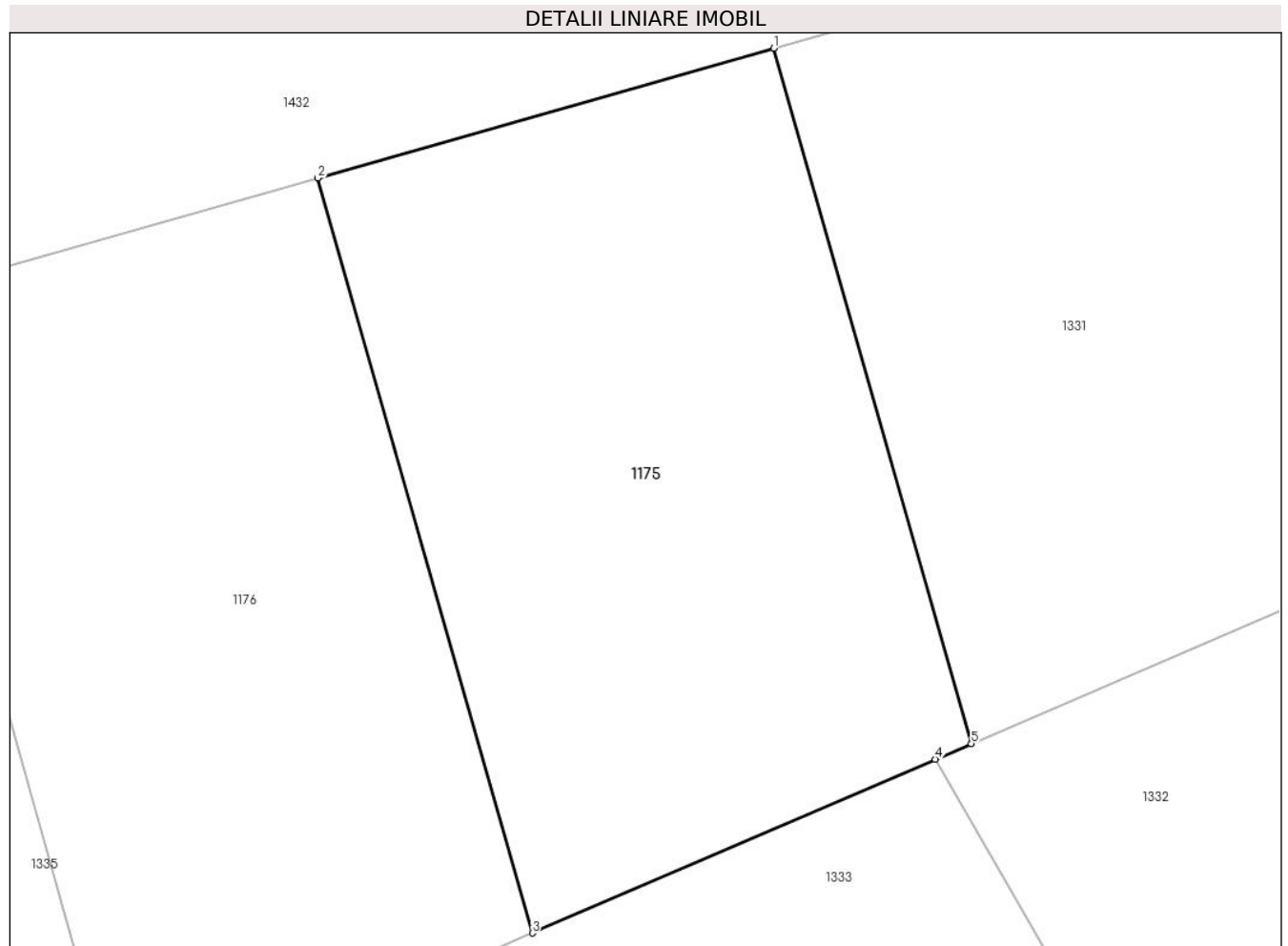
C. Partea III. SARCINI

Inscrieri privind dezmembramintele dreptului de proprietate, drepturi reale de garanție și sarcini		Referințe
156564 / 12/12/2022		
Act Administrativ nr. 33, din 18/10/2006 emis de COMUNA TÂRGȘORUL VECHI;		
C1	se intabuleaza dreptul de administrare 1) CONSILIUL LOCAL AL COMUNEI TIRGȘORU VECHI , CIF:9999999999999, LIPSA CNP <i>OBSERVATII: pozitie transcrisa din CF 25280/Târgșoru Vechi, inscrisa prin incheierea nr. 1094 din 10/01/2013;</i>	A1

Teren

Nr cadastral	Suprafața (mp)*	Observații / Referințe
30165	Din acte: 0 Masurata: 407	

* Suprafața este determinată în planul de proiecție Stereo 70.



Date referitoare la teren

Crt	Categorie folosință	Intra vilan	Suprafața (mp)	Tarla	Parcelă	Nr. topo	Observații / Referințe
1	arabil	DA	407	8	32	-	

Lungime Segmente

1) Valorile lungimilor segmentelor sunt obținute din proiecție în plan.

Punct început	X / Y	Punct sfârșit	X / Y	Lungime segment (** (m)
1	572.335,881 376.403,114	2	572.320,491 376.398,737	16.0
2	572.320,491 376.398,737	3	572.327,738 376.373,256	26.492
3	572.327,738 376.373,256	4	572.341,33 376.379,121	14.803
4	572.341,33 376.379,121	5	572.342,554 376.379,649	1.333
5	572.342,554 376.379,649	1	572.335,881 376.403,114	24.395

**** Lungimile segmentelor sunt determinate în planul de proiecție Stereo 70 și sunt rotunjite la 1 milimetru.**

***** Distanța dintre puncte este formată din segmente cumulate ce sunt mai mici decât valoarea 1 milimetru.**

**DATE DESPRE IMOBILUL NR. 1176**

Oficiul de Cadastru și Publicitate Imobiliară PRAHOVA
Biroul de Cadastru și Publicitate Imobiliară Ploiești

A. Partea I. Descrierea imobilului

TEREN Intravilan

Adresa: Loc. Târgșoru Vechi, Jud. Prahova, T57 P32

Nr. Crt	Nr cadastral Nr. topografic	Suprafața* (mp)	Observații / Referințe
A1	30164	Din acte: 0 Masurata: 412	Sector cadastral:27 Teren neimprijmit;

B. Partea II. Proprietari și acte

Inscrieri privitoare la dreptul de proprietate și alte drepturi reale		Referințe
156564 / 12/12/2022		
Act Administrativ nr. 33, din 18/10/2006 emis de COMUNA TÂRGȘORUL VECHI;		
B2	Intabulare, drept de PROPRIETATE, dobandit prin Lege, cota actuala 1/1, cota initiala 1/1 1) COMUNA TÎRGȘORU VECHI , CIF:2845230, (domeniu privat) <i>OBSERVATII: pozitie transcrisa din CF 25280/Târgșoru Vechi, inscrisa prin incheierea nr. 1094 din 10/01/2013;</i>	A1

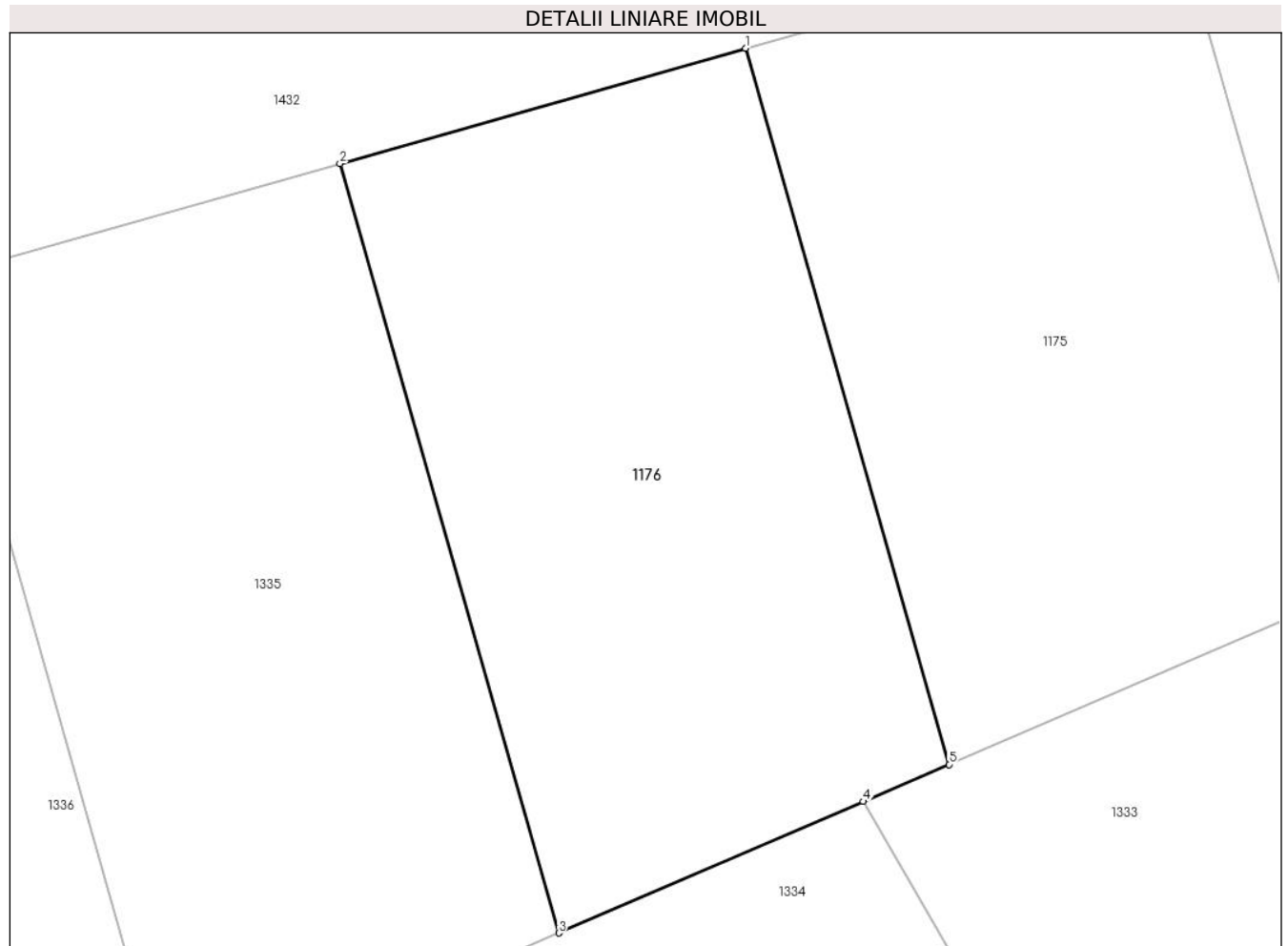
C. Partea III. SARCINI

Inscrieri privind dezmembramintele dreptului de proprietate, drepturi reale de garanție și sarcini		Referințe
156564 / 12/12/2022		
Act Administrativ nr. 33, din 18/10/2006 emis de COMUNA TÂRGȘORUL VECHI;		
C1	se intabuleaza dreptul de administrare 1) CONSILIUL LOCAL AL COMUNEI TIRGȘORU VECHI , CIF:9999999999999, LIPSA CNP <i>OBSERVATII: pozitie transcrisa din CF 25280/Târgșoru Vechi, inscrisa prin incheierea nr. 1094 din 10/01/2013;</i>	A1

Teren

Nr cadastral	Suprafața (mp)*	Observații / Referințe
30164	Din acte: 0 Masurata: 412	

* Suprafața este determinată în planul de proiecție Stereo 70.



Date referitoare la teren

Crt	Categorie folosință	Intra vilan	Suprafața (mp)	Tarla	Parcelă	Nr. topo	Observații / Referințe
1	arabil	DA	412	8	32	-	

Lungime Segmente

1) Valorile lungimilor segmentelor sunt obținute din proiecție în plan.

Punct început	X / Y	Punct sfârșit	X / Y	Lungime segment (** (m)
1	572.320,491 376.398,737	2	572.306,063 376.394,633	15.0
2	572.306,063 376.394,633	3	572.313,848 376.367,262	28.457
3	572.313,848 376.367,262	4	572.324,69 376.371,941	11.809
4	572.324,69 376.371,941	5	572.327,738 376.373,256	3.32
5	572.327,738 376.373,256	1	572.320,491 376.398,737	26.492

**** Lungimile segmentelor sunt determinate în planul de proiecție Stereo 70 și sunt rotunjite la 1 milimetru.**

***** Distanța dintre puncte este formată din segmente cumulate ce sunt mai mici decât valoarea 1 milimetru.**

**DATE DESPRE IMOBILUL NR. 1177**

Oficiul de Cadastru și Publicitate Imobiliară PRAHOVA
Biroul de Cadastru și Publicitate Imobiliară Ploiești

A. Partea I. Descrierea imobilului

TEREN Intravilan

Nr. CF vechi:603(e:603)

Nr. cadastral vechi:912

Adresa: Loc. Târgsoru Vechi, Jud. Prahova

Nr. Crt	Nr cadastral Nr. topografic	Suprafața* (mp)	Observații / Referințe
A1	21449	Din acte: 334 Masurata: 276	Sector cadastral:28 Teren neimprejmuit;

B. Partea II. Proprietari și acte

Inscrieri privitoare la dreptul de proprietate și alte drepturi reale	Referințe
72394 / 15/09/2014	
Act Notarial nr. 1094, din 11/09/2014 emis de NP PREDA POPESCU FLORENTINA;	
B6	A1
Intabulare, drept de PROPRIETATEcumparare ca bun comun, dobandit prin Conventie, cota actuala 1/1, cota initiala 1/1	
1) MANOLESCU CLARA	
2) MANOLESCU EDUARD ION	

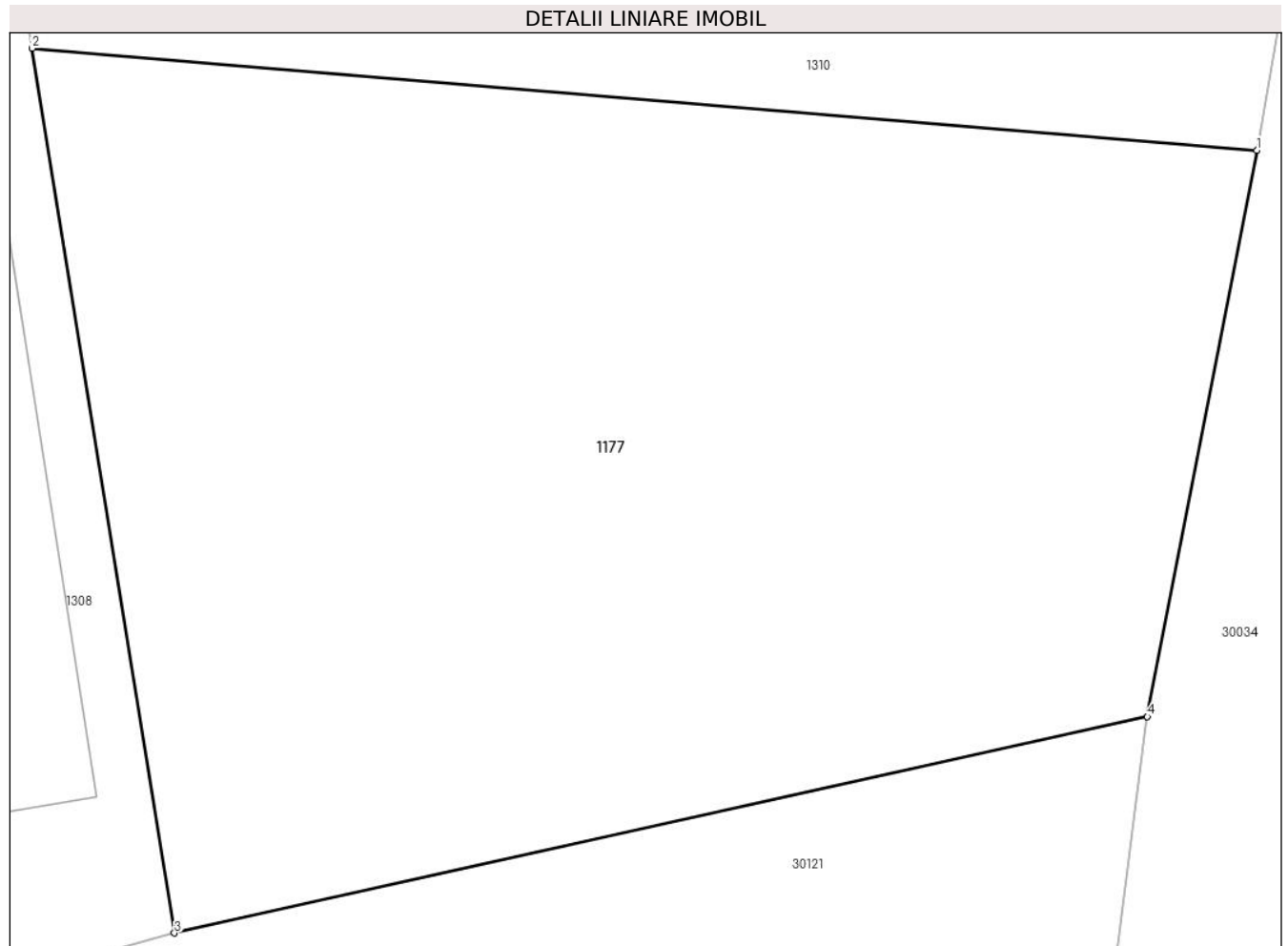
C. Partea III. SARCINI .

Inscrieri privind dezmembramintele dreptului de proprietate, drepturi reale de garanție și sarcini	Referințe
NU SUNT	

Teren

Nr cadastral	Suprafața (mp)*	Observații / Referințe
21449	Din acte: 334 Masurata: 276	

* Suprafața este determinată în planul de proiecție Stereo 70.



Date referitoare la teren

Crt	Categorie folosință	Intra vilan	Suprafața (mp)	Tarla	Parcelă	Nr. topo	Observații / Referințe
1	curți constructii	DA	276	1	38	-	

Lungime Segmente

1) Valorile lungimilor segmentelor sunt obținute din proiecție în plan.

Punct început	X / Y	Punct sfârșit	X / Y	Lungime segment (** (m)
1	572.868,362 376.323,299	2	572.845,567 376.325,199	22.874
2	572.845,567 376.325,199	3	572.848,219 376.308,739	16.672
3	572.848,219 376.308,739	4	572.866,322 376.312,762	18.545
4	572.866,322 376.312,762	1	572.868,362 376.323,299	10.733

**** Lungimile segmentelor sunt determinate în planul de proiecție Stereo 70 și sunt rotunjite la 1 milimetru.**

***** Distanța dintre puncte este formată din segmente cumulate ce sunt mai mici decât valoarea 1 milimetru.**

**DATE DESPRE IMOBILUL NR. 1178**

Oficiul de Cadastru și Publicitate Imobiliară PRAHOVA
Biroul de Cadastru și Publicitate Imobiliară Ploiești

A. Partea I. Descrierea imobilului

TEREN Intravilan

Adresa: Loc. Târgșoru Vechi, Jud. Prahova

Nr. Crt	Nr cadastral Nr. topografic	Suprafața* (mp)	Observații / Referințe
A1	24180	578	Sector cadastral:28 Teren neimprejmut;

B. Partea II. Proprietari și acte

Inscrieri privitoare la dreptul de proprietate și alte drepturi reale		Referințe
20617 / 19/04/2012		
Act Administrativ nr. 7096, din 03/09/2009 emis de PRIMARIA TG VECHI (adeverinta nr.10310/15.12.2009 emis de PRIMARIA TG VECHI;);		
B1	Intabulare, drept de ADMINISTRARE, cota actuala 1/1, cota initiala 1/1 1) CONSILIUL LOCAL TARGSORU VECHI , CIF:999999999999, LIPSA CNP	A1
B2	Intabulare, drept de PROPRIETATE, dobandit prin Lege, cota actuala 1/1, cota initiala 1/1 1) COMUNA TARGSORU VECHI- DOMENIUL PRIVAT , CIF:999999999999, LIPSA CNP	A1
64737 / 24/09/2013		
Act Administrativ nr. 45, din 27/08/2012 emis de PRIMARIA TARGSORUL VECHI;		
B7	Intabulare, drept de CONCESIUNE, cota actuala 1/1, cota initiala 1/1 1) COSTEA GABRIEL	A1

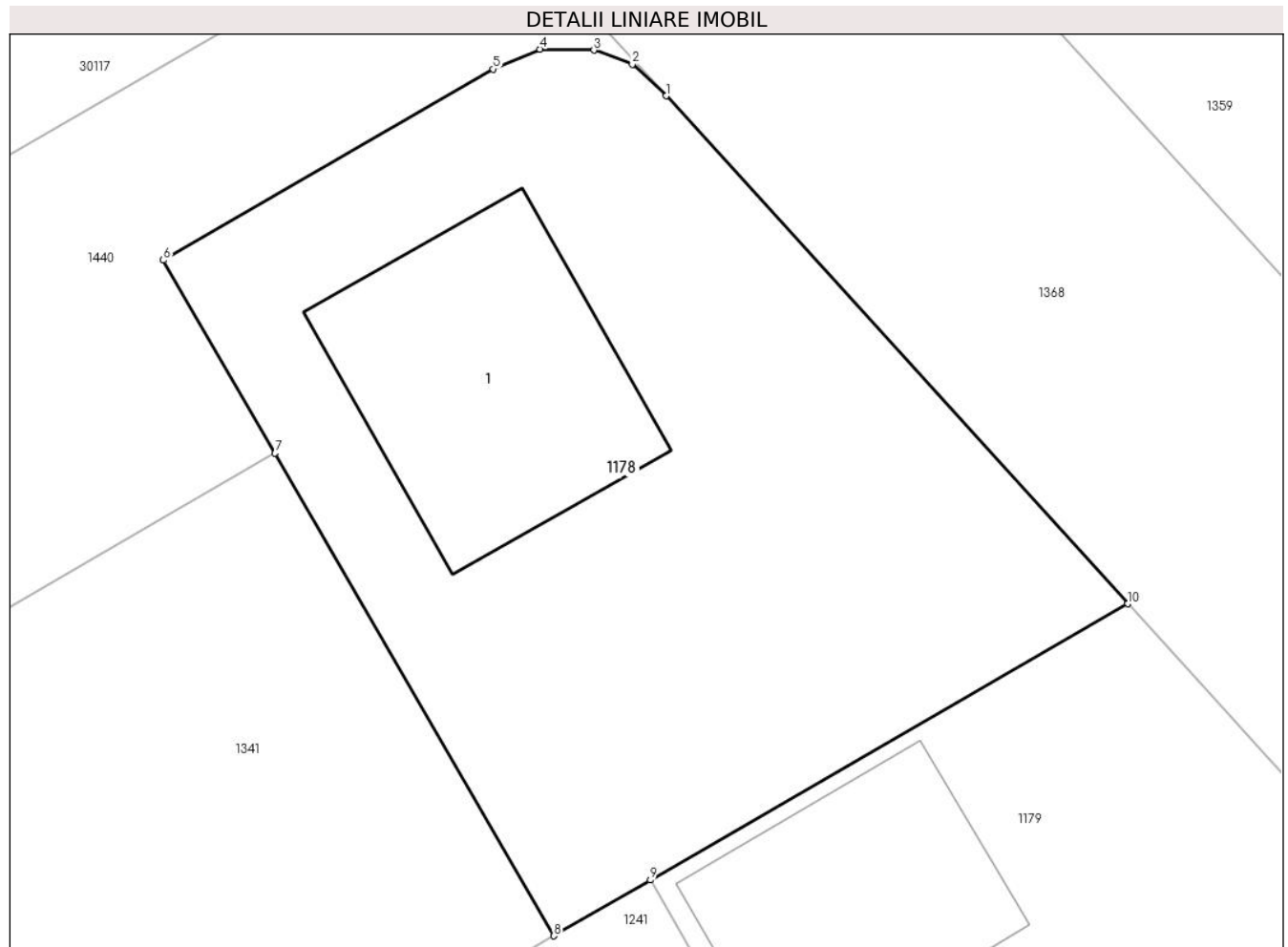
C. Partea III. SARCINI

Inscrieri privind dezmembramintele dreptului de proprietate, drepturi reale de garanție și sarcini		Referințe
64737 / 24/09/2013		
Act Administrativ nr. 45, din 27/08/2012 emis de PRIMARIA TARGSORUL VECHI;		
C2	se noteaza REDEVENTA in favoarea Primariei Comunei Targșorul Vechi	A1

Teren

Nr cadastral	Suprafața (mp)*	Observații / Referințe
24180	578	

* Suprafața este determinată în planul de proiecție Stereo 70.



Date referitoare la teren

Crt	Categorie folosință	Intra vilan	Suprafața (mp)	Tarla	Parcelă	Nr. topo	Observații / Referințe
1	curți constructii	DA	578	57	346	-	NU ESTE IMPREJMUIT

Date referitoare la construcții

Crt	Număr	Destinație construcție	Supraf. (mp)	Situație juridică	Observații / Referințe
A1.1		construcții de locuințe	98	Fara acte	Nr. niveluri:2; S. construita la sol:98 mp;

Lungime Segmente

1) Valorile lungimilor segmentelor sunt obținute din proiecție în plan.

Punct început	X / Y	Punct sfârșit	X / Y	Lungime segment (** (m)
1	572.392,26 376.359,489	2	572.391,046 376.360,63	1.666
2	572.391,046 376.360,63	3	572.389,665 376.361,133	1.47
3	572.389,665 376.361,133	4	572.387,727 376.361,165	1.938
4	572.387,727 376.361,165	5	572.386,057 376.360,454	1.815

Punct început	X / Y	Punct sfârșit	X / Y	Lungime segment (** (m)
5	572.386,057 376.360,454	6	572.374,211 376.353,603	13.684
6	572.374,211 376.353,603	7	572.378,216 376.346,678	8.0
7	572.378,216 376.346,678	8	572.388,228 376.329,365	20.0
8	572.388,228 376.329,365	9	572.391,691 376.331,367	4.0
9	572.391,691 376.331,367	10	572.408,821 376.341,273	19.788
10	572.408,821 376.341,273	1	572.392,26 376.359,489	24.619

** Lungimile segmentelor sunt determinate în planul de proiecție Stereo 70 și sunt rotunjite la 1 milimetru.

*** Distanța dintre puncte este formată din segmente cumulate ce sunt mai mici decât valoarea 1 milimetru.

**DATE DESPRE IMOBILUL NR. 1179**

Oficiul de Cadastru și Publicitate Imobiliară PRAHOVA
Biroul de Cadastru și Publicitate Imobiliară Ploiești

A. Partea I. Descrierea imobilului

TEREN Intravilan

Adresa: Loc. Târgșoru Vechi, Jud. Prahova

Nr. Crt	Nr cadastral Nr. topografic	Suprafața* (mp)	Observații / Referințe
A1	24179	624	Sector cadastral:28 Teren neimprejmut;

B. Partea II. Proprietari și acte

Inscrieri privitoare la dreptul de proprietate și alte drepturi reale		Referințe
42011 / 03/06/2014		
Act Notarial nr. 1505, din 28/05/2014 emis de NP MEIROSU MIHAI GABRIEL;		
B7	Intabulare, drept de PROPRIETATEcumparare ca bun comun, dobandit prin Conventie, cota actuala 1/1, cota initiala 1/1 1) TOMA AVRAM 2) TOMA CRISTINA	A1
B8	se noteaza pactul comisoriu si interdictiile de instrainare si grevare 1) COMUNA TÎRGȘORU VECHI, CIF:2845230	A1

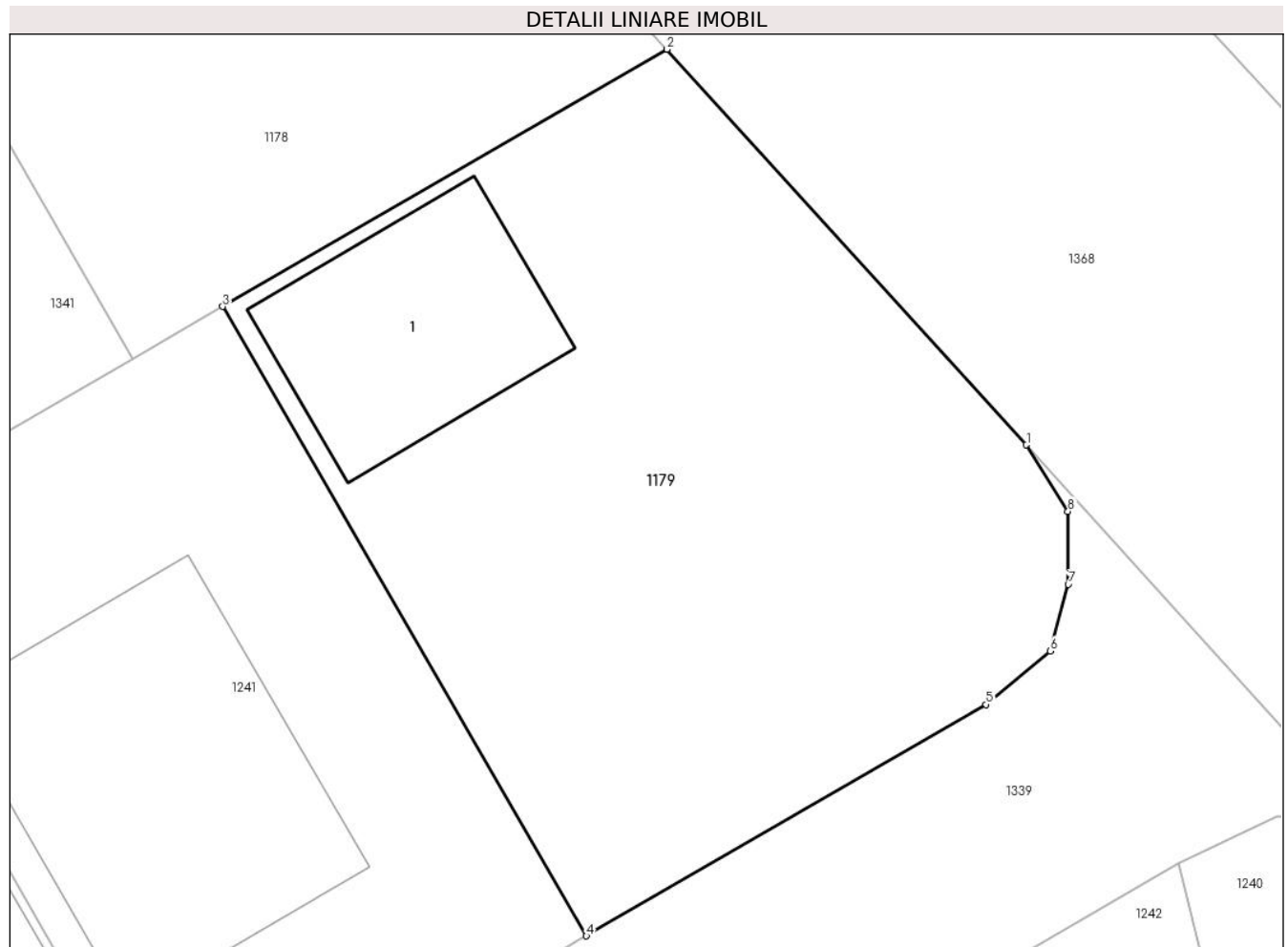
C. Partea III. SARCINI

Inscrieri privind dezmembramintele dreptului de proprietate, drepturi reale de garanție și sarcini		Referințe
42011 / 03/06/2014		
Act Notarial nr. 1505, din 28/05/2014 emis de NP MEIROSU MIHAI GABRIEL;		
C2	Intabulare, drept de IPOTECA LEGALA, Valoare:4680 EURreprezentand rest pret, cota actuala 1/1, cota initiala 1/1 1) COMUNA TÎRGȘORU VECHI, CIF:2845230	A1
28378 / 25/03/2015		
Act Administrativ nr. 2255, din 23/03/2015 emis de SERVICIUL FISCAL ORASENESC BOLDESTI - SCAIENI;		
C3	Intabulare, drept de IPOTECA LEGALA, Valoare:123907 RONreprezentand SECHESTRU, cota actuala 1/1, cota initiala 1/1 1) SERVICIUL FISCAL ORASENESC BOLDESTI-SCAENI, CIF:99999999999999, LIPSA CNP	A1

Teren

Nr cadastral	Suprafața (mp)*	Observații / Referințe
24179	624	

* Suprafața este determinată în planul de proiecție Stereo 70.



Date referitoare la teren

Crt	Categorie folosință	Intra vilan	Suprafața (mp)	Tarla	Parcelă	Nr. topo	Observații / Referințe
1	curți constructii	DA	624	57	346	-	NU ESTE IMPREJMUIT

Date referitoare la construcții

Crt	Număr	Destinație construcție	Supraf. (mp)	Situație juridică	Observații / Referințe
A1.1		construcții de locuințe	78	Fara acte	Nr. niveluri:1; S. construita la sol:78 mp;

Lungime Segmente

1) Valorile lungimilor segmentelor sunt obținute din proiecție în plan.

Punct început	X / Y	Punct sfârșit	X / Y	Lungime segment (** (m)
1	572.422,671 376.326,039	2	572.408,821 376.341,273	20.589
2	572.408,821 376.341,273	3	572.391,691 376.331,367	19.788
3	572.391,691 376.331,367	4	572.405,708 376.307,129	27.999
4	572.405,708 376.307,129	5	572.421,116 376.316,039	17.799

Punct început	X / Y	Punct sfârşit	X / Y	Lungime segment (** (m)
5	572.421,116 376.316,039	6	572.423,601 376.318,1	3.228
6	572.423,601 376.318,1	7	572.424,285 376.320,667	2.657
7	572.424,285 376.320,667	8	572.424,273 376.323,475	2.808
8	572.424,273 376.323,475	1	572.422,671 376.326,039	3.023

** Lungimile segmentelor sunt determinate în planul de proiecție Stereo 70 și sunt rotunjite la 1 milimetru.

*** Distanța dintre puncte este formată din segmente cumulate ce sunt mai mici decât valoarea 1 milimetru.

**DATE DESPRE IMOBILUL NR. 1180**

Oficiul de Cadastru și Publicitate Imobiliară PRAHOVA
Biroul de Cadastru și Publicitate Imobiliară Ploiești

A. Partea I. Descrierea imobilului

TEREN Intravilan

Adresa: Loc. Târgșoru Vechi, Jud. Prahova

Nr. Crt	Nr cadastral Nr. topografic	Suprafața* (mp)	Observații / Referințe
A1	24185	Din acte: 504 Masurata: 494	Sector cadastral:28 Teren neimprijmit;

B. Partea II. Proprietari și acte

Inscrieri privitoare la dreptul de proprietate și alte drepturi reale		Referințe
20185 / 07/03/2018		
Act Notarial nr. 446, din 01/03/2018 emis de NP Meirosu Carmen;		
B7	Intabulare, drept de PROPRIETATE, dobandit prin Conventie, cota actuala 1/1, cota initiala 1/1 1) ANGHEL ANDREEA-THEODORA	A1
B8	se noteaza pacrul comisoriu si interdictiile de instrainare si grevare 1) COMUNA TÎRGȘORU VECHI, CIF:2845230	A1

C. Partea III. SARCINI

Inscrieri privind dezmembramintele dreptului de proprietate, drepturi reale de garanție și sarcini		Referințe
20185 / 07/03/2018		
Act Notarial nr. 446, din 01/03/2018 emis de NP Meirosu Carmen;		
C2	Intabulare, drept de IPOTECA LEGALA, Valoare:4284 EURreprezentand rest pret, cota actuala 1/1, cota initiala 1/1 1) COMUNA TÎRGȘORU VECHI, CIF:2845230	A1

Teren

Nr cadastral	Suprafața (mp)*	Observații / Referințe
24185	Din acte: 504 Masurata: 494	

* Suprafața este determinată în planul de proiecție Stereo 70.



Date referitoare la teren

Crt	Categorie folosință	Intra vilan	Suprafața (mp)	Tarla	Parcelă	Nr. topo	Observații / Referințe
1	curți constructii	DA	494	57	346	-	IMPREJMUIT PARTIAL CU GARD DE PLASA

Date referitoare la construcții

Crt	Număr	Destinație construcție	Supraf. (mp)	Situație juridică	Observații / Referințe
A1.1		construcții de locuințe	128	Fara acte	Nr. niveluri:2; S. construita la sol:128 mp;

Lungime Segmente

1) Valorile lungimilor segmentelor sunt obținute din proiecție în plan.

Punct început	X / Y	Punct sfârșit	X / Y	Lungime segment (** (m)
1	572.350,515 376.330,658	2	572.346,51 376.337,583	8.0
2	572.346,51 376.337,583	3	572.330,928 376.328,572	18.0
3	572.330,928 376.328,572	4	572.345,108 376.304,946	27.555

Punct început	X / Y	Punct sfârșit	X / Y	Lungime segment (** (m)
4	572.345,108 376.304,946	5	572.360,527 376.313,345	17.558
5	572.360,527 376.313,345	1	572.350,515 376.330,658	20.0

** Lungimile segmentelor sunt determinate în planul de proiecție Stereo 70 și sunt rotunjite la 1 milimetru.

*** Distanța dintre puncte este formată din segmente cumulate ce sunt mai mici decât valoarea 1 milimetru.

**DATE DESPRE IMOBILUL NR. 1181**

Oficiul de Cadastru și Publicitate Imobiliară PRAHOVA
Biroul de Cadastru și Publicitate Imobiliară Ploiești

A. Partea I. Descrierea imobilului

TEREN Intravilan

Adresa: Loc. Târgșoru Vechi, Jud. Prahova, T57 P32

Nr. Crt	Nr cadastral Nr. topografic	Suprafața* (mp)	Observații / Referințe
A1	30154	Din acte: 0 Masurata: 492	Sector cadastral:27 Teren neimprijmit;

B. Partea II. Proprietari și acte

Inscrieri privitoare la dreptul de proprietate și alte drepturi reale		Referințe
156564 / 12/12/2022		
Act Administrativ nr. 33, din 18/10/2006 emis de COMUNA TÂRGȘORUL VECHI;		
B2	Intabulare, drept de PROPRIETATE, dobandit prin Lege, cota actuala 1/1, cota initiala 1/1 1) COMUNA TÎRGȘORU VECHI , CIF:2845230, (domeniu privat) <i>OBSERVATII: pozitie transcrisa din CF 25280/Târgșoru Vechi, inscrisa prin incheierea nr. 1094 din 10/01/2013;</i>	A1

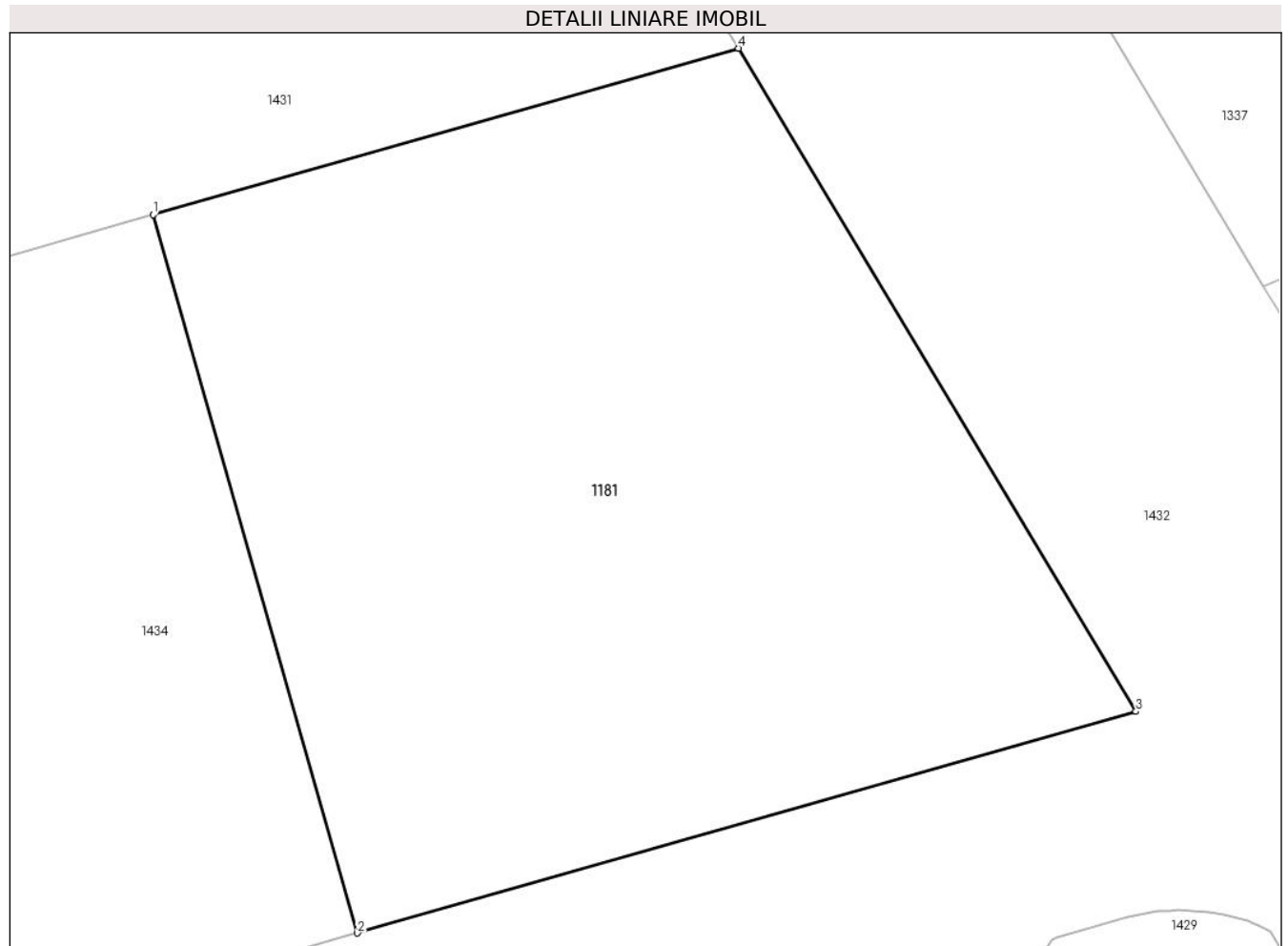
C. Partea III. SARCINI

Inscrieri privind dezmembramintele dreptului de proprietate, drepturi reale de garanție și sarcini		Referințe
156564 / 12/12/2022		
Act Administrativ nr. 33, din 18/10/2006 emis de COMUNA TÂRGȘORUL VECHI;		
C1	se intabuleaza dreptul de administrare 1) CONSILIUL LOCAL AL COMUNEI TIRGȘORU VECHI , CIF:9999999999999, LIPSA CNP <i>OBSERVATII: pozitie transcrisa din CF 25280/Târgșoru Vechi, inscrisa prin incheierea nr. 1094 din 10/01/2013;</i>	A1

Teren

Nr cadastral	Suprafața (mp)*	Observații / Referințe
30154	Din acte: 0 Masurata: 492	

* Suprafața este determinată în planul de proiecție Stereo 70.



Date referitoare la teren

Crt	Categorie folosință	Intravilan	Suprafața (mp)	Tarla	Parcelă	Nr. topo	Observații / Referințe
1	arabil	DA	492	8	32	-	

Lungime Segmente

1) Valorile lungimilor segmentelor sunt obținute din proiecție în plan.

Punct început	X / Y	Punct sfârșit	X / Y	Lungime segment (** (m)
1	572.240,17 376.352,239	2	572.246,394 376.330,357	22.75
2	572.246,394 376.330,357	3	572.270,123 376.337,107	24.67
3	572.270,123 376.337,107	4	572.258,008 376.357,313	23.56
4	572.258,008 376.357,313	1	572.240,17 376.352,239	18.546

**** Lungimile segmentelor sunt determinate în planul de proiecție Stereo 70 și sunt rotunjite la 1 milimetru.**

***** Distanța dintre puncte este formată din segmente cumulate ce sunt mai mici decât valoarea 1 milimetru.**

**DATE DESPRE IMOBILUL NR. 1182**

Oficiul de Cadastru și Publicitate Imobiliară PRAHOVA
Biroul de Cadastru și Publicitate Imobiliară Ploiești

A. Partea I. Descrierea imobilului

TEREN Intravilan

Adresa: Loc. Târgșoru Vechi, Jud. Prahova, T57 P32

Nr. Crt	Nr cadastral Nr. topografic	Suprafața* (mp)	Observații / Referințe
A1	30152	Din acte: 0 Masurata: 500	Sector cadastral:27 Teren neimprejmut;

B. Partea II. Proprietari și acte

Inscrieri privitoare la dreptul de proprietate și alte drepturi reale		Referințe
156564 / 12/12/2022		
Act Administrativ nr. 33, din 18/10/2006 emis de COMUNA TÂRGȘORUL VECHI;		
B2	Intabulare, drept de PROPRIETATE, dobandit prin Lege, cota actuala 1/1, cota initiala 1/1 1) COMUNA TÎRGȘORU VECHI , CIF:2845230, (domeniu privat) <i>OBSERVATII: pozitie transcrisa din CF 25280/Târgșoru Vechi, inscrisa prin incheierea nr. 1094 din 10/01/2013;</i>	A1

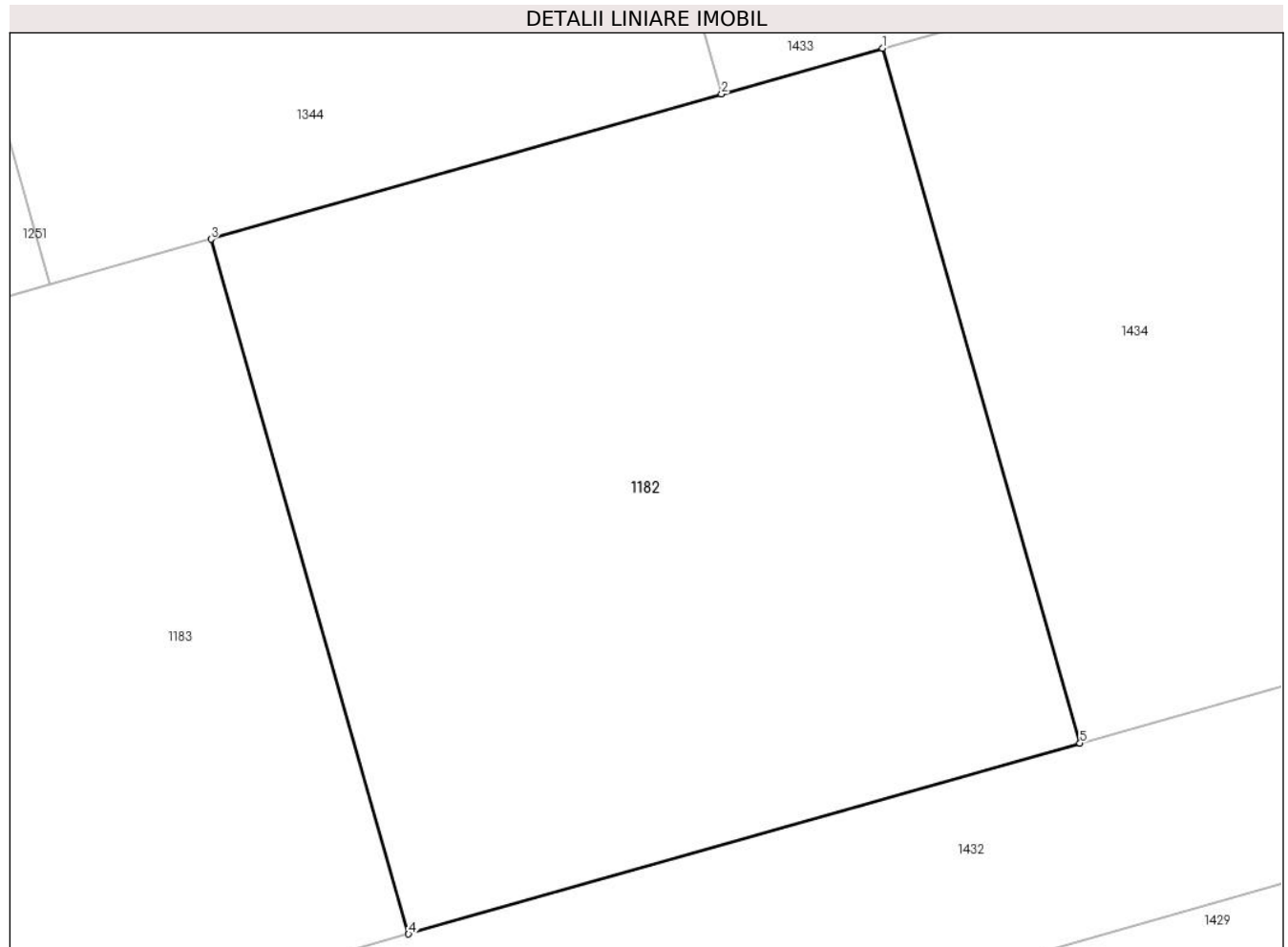
C. Partea III. SARCINI

Inscrieri privind dezmembramintele dreptului de proprietate, drepturi reale de garanție și sarcini		Referințe
156564 / 12/12/2022		
Act Administrativ nr. 33, din 18/10/2006 emis de COMUNA TÂRGȘORUL VECHI;		
C1	se intabuleaza dreptul de administrare 1) CONSILIUL LOCAL AL COMUNEI TIRGȘORU VECHI , CIF:9999999999999, LIPSA CNP <i>OBSERVATII: pozitie transcrisa din CF 25280/Târgșoru Vechi, inscrisa prin incheierea nr. 1094 din 10/01/2013;</i>	A1

Teren

Nr cadastral	Suprafața (mp)*	Observații / Referințe
30152	Din acte: 0 Masurata: 500	

* Suprafața este determinată în planul de proiecție Stereo 70.



Date referitoare la teren

Crt	Categorie folosință	Intra vilan	Suprafața (mp)	Tarla	Parcelă	Nr. topo	Observații / Referințe
1	arabil	DA	500	8	32	-	

Lungime Segmente

1) Valorile lungimilor segmentelor sunt obținute din proiecție în plan.

Punct început	X / Y	Punct sfârșit	X / Y	Lungime segment (** (m)
1	572.219,03 376.346,227	2	572.213,969 376.344,787	5.262
2	572.213,969 376.344,787	3	572.197,891 376.340,214	16.716
3	572.197,891 376.340,214	4	572.204,115 376.318,332	22.75
4	572.204,115 376.318,332	5	572.225,254 376.324,345	21.978
5	572.225,254 376.324,345	1	572.219,03 376.346,227	22.75

**** Lungimile segmentelor sunt determinate în planul de proiecție Stereo 70 și sunt rotunjite la 1 milimetru.**

***** Distanța dintre puncte este formată din segmente cumulate ce sunt mai mici decât valoarea 1 milimetru.**

**DATE DESPRE IMOBILUL NR. 1183**

Oficiul de Cadastru și Publicitate Imobiliară PRAHOVA
Biroul de Cadastru și Publicitate Imobiliară Ploiești

A. Partea I. Descrierea imobilului

TEREN Intravilan

Adresa: Loc. Târgșoru Vechi, Jud. Prahova, T57 P32

Nr. Crt	Nr cadastral Nr. topografic	Suprafața* (mp)	Observații / Referințe
A1	30151	Din acte: 0 Masurata: 500	Sector cadastral:27 Teren neimprejmuț;

B. Partea II. Proprietari și acte

Inscrieri privitoare la dreptul de proprietate și alte drepturi reale		Referințe
156564 / 12/12/2022		
Act Administrativ nr. 33, din 18/10/2006 emis de COMUNA TÂRGȘORUL VECHI;		
B2	Intabulare, drept de PROPRIETATE, dobândit prin Lege, cota actuala 1/1, cota initiala 1/1 1) COMUNA TÎRGȘORU VECHI , CIF:2845230, (domeniu privat) <i>OBSERVATII: pozitie transcrisa din CF 25280/Târgșoru Vechi, inscrisa prin incheierea nr. 1094 din 10/01/2013;</i>	A1

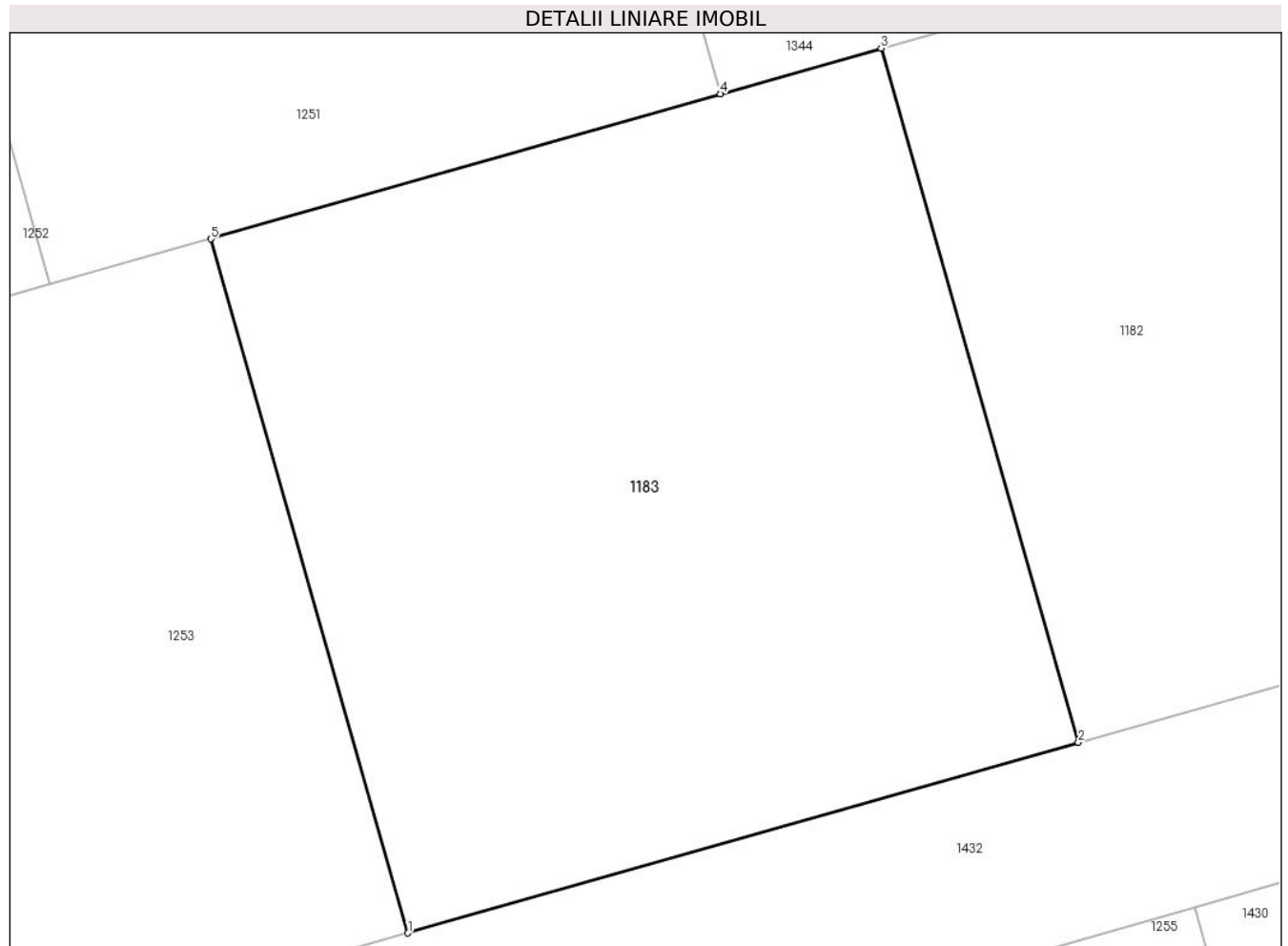
C. Partea III. SARCINI

Inscrieri privind dezmembramintele dreptului de proprietate, drepturi reale de garanție și sarcini		Referințe
156564 / 12/12/2022		
Act Administrativ nr. 33, din 18/10/2006 emis de COMUNA TÂRGȘORUL VECHI;		
C1	se intabuleaza dreptul de administrare 1) CONSILIUL LOCAL AL COMUNEI TIRGȘORU VECHI , CIF:9999999999999, LIPSA CNP <i>OBSERVATII: pozitie transcrisa din CF 25280/Târgșoru Vechi, inscrisa prin incheierea nr. 1094 din 10/01/2013;</i>	A1

Teren

Nr cadastral	Suprafața (mp)*	Observații / Referințe
30151	Din acte: 0 Masurata: 500	

* Suprafața este determinată în planul de proiecție Stereo 70.



Date referitoare la teren

Crt	Categorie folosință	Intra vilan	Suprafața (mp)	Tarla	Parcelă	Nr. topo	Observații / Referințe
1	arabil	DA	500	8	32	-	

Lungime Segmente

1) Valorile lungimilor segmentelor sunt obținute din proiecție în plan.

Punct început	X / Y	Punct sfârșit	X / Y	Lungime segment (** (m)
1	572.182,975 376.312,32	2	572.204,115 376.318,332	21.978
2	572.204,115 376.318,332	3	572.197,891 376.340,214	22.75
3	572.197,891 376.340,214	4	572.192,829 376.338,775	5.263
4	572.192,829 376.338,775	5	572.176,751 376.334,202	16.716
5	572.176,751 376.334,202	1	572.182,975 376.312,32	22.75

**** Lungimile segmentelor sunt determinate în planul de proiecție Stereo 70 și sunt rotunjite la 1 milimetru.**

***** Distanța dintre puncte este formată din segmente cumulate ce sunt mai mici decât valoarea 1 milimetru.**

**DATE DESPRE IMOBILUL NR. 1184**

Oficiul de Cadastru și Publicitate Imobiliară PRAHOVA
Biroul de Cadastru și Publicitate Imobiliară Ploiești

A. Partea I. Descrierea imobilului

TEREN Intravilan

Adresa: Loc. Târgșoru Vechi, Jud. Prahova, T57 P32

Nr. Crt	Nr cadastral Nr. topografic	Suprafața* (mp)	Observații / Referințe
A1	30103	Din acte: 0 Masurata: 500	Sector cadastral:27 Teren neimprejmuț;

B. Partea II. Proprietari și acte

Inscrieri privitoare la dreptul de proprietate și alte drepturi reale		Referințe
156564 / 12/12/2022		
Act Administrativ nr. 33, din 18/10/2006 emis de COMUNA TÂRGȘORUL VECHI;		
B2	Intabulare, drept de PROPRIETATE, dobândit prin Lege, cota actuala 1/1, cota initiala 1/1 1) COMUNA TÎRGȘORU VECHI , CIF:2845230, (domeniu privat)	A1
<i>OBSERVATII: pozitie transcrisa din CF 25280/Târgșoru Vechi, inscrisa prin incheierea nr. 1094 din 10/01/2013;</i>		

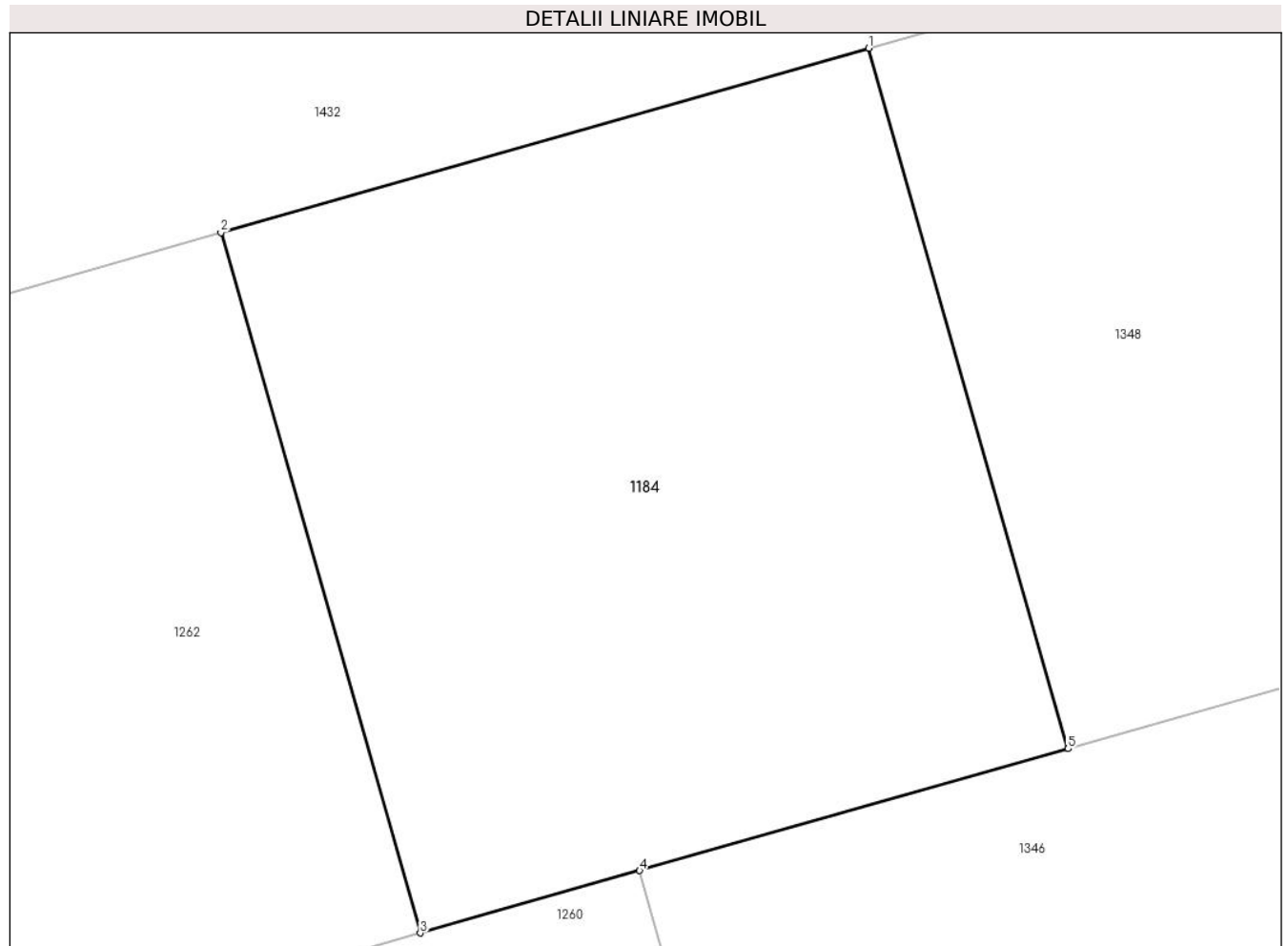
C. Partea III. SARCINI

Inscrieri privind dezmembramintele dreptului de proprietate, drepturi reale de garanție și sarcini		Referințe
156564 / 12/12/2022		
Act Administrativ nr. 33, din 18/10/2006 emis de COMUNA TÂRGȘORUL VECHI;		
C1	se intabuleaza dreptul de administrare 1) CONSILIUL LOCAL AL COMUNEI TIRGȘORU VECHI , CIF:9999999999999, LIPSA CNP	A1
<i>OBSERVATII: pozitie transcrisa din CF 25280/Târgșoru Vechi, inscrisa prin incheierea nr. 1094 din 10/01/2013;</i>		

Teren

Nr cadastral	Suprafața (mp)*	Observații / Referințe
30103	Din acte: 0 Masurata: 500	

* Suprafața este determinată în planul de proiecție Stereo 70.



Date referitoare la teren

Crt	Categorie folosință	Intra vilan	Suprafața (mp)	Tarla	Parcelă	Nr. topo	Observații / Referințe
1	arabil	DA	500	8	32	-	

Lungime Segmente

1) Valorile lungimilor segmentelor sunt obținute din proiecție în plan.

Punct început	X / Y	Punct sfârșit	X / Y	Lungime segment (** (m)
1	572.088,352 376.332,711	2	572.067,667 376.326,828	21.505
2	572.067,667 376.326,828	3	572.074,028 376.304,465	23.25
3	572.074,028 376.304,465	4	572.081,032 376.306,457	7.282
4	572.081,032 376.306,457	5	572.094,713 376.310,348	14.224
5	572.094,713 376.310,348	1	572.088,352 376.332,711	23.25

**** Lungimile segmentelor sunt determinate în planul de proiecție Stereo 70 și sunt rotunjite la 1 milimetru.**

***** Distanța dintre puncte este formată din segmente cumulate ce sunt mai mici decât valoarea 1 milimetru.**

**DATE DESPRE IMOBILUL NR. 1185**

Oficiul de Cadastru și Publicitate Imobiliară PRAHOVA
Biroul de Cadastru și Publicitate Imobiliară Ploiești

A. Partea I. Descrierea imobilului

TEREN Intravilan

Adresa: Loc. Târgsoru Vechi, Jud. Prahova

Nr. Crt	Nr cadastral Nr. topografic	Suprafața* (mp)	Observații / Referințe
A1	24238	Din acte: 63.800 Masurata: 770	Sector cadastral:28 Teren neimprijmit;

B. Partea II. Proprietari și acte

Inscrieri privitoare la dreptul de proprietate și alte drepturi reale		Referințe
20617 / 19/04/2012		
Act Administrativ nr. 7096, din 03/09/2009 emis de PRIMARIA TG VECHI (adeverinta nr.10310/15.12.2009 emis de PRIMARIA TG VECHI;);		
B1	Intabulare, drept de ADMINISTRARE, cota actuala 1/1, cota initiala 1/1 1) CONSILIUL LOCAL TARGSORU VECHI, CIF:999999999999, LIPSA CNP	A1
B2	Intabulare, drept de PROPRIETATE, dobandit prin Lege, cota actuala 1/1, cota initiala 1/1 1) COMUNA TARGSORU VECHI- DOMENIUL PRIVAT, CIF:999999999999, LIPSA CNP	A1

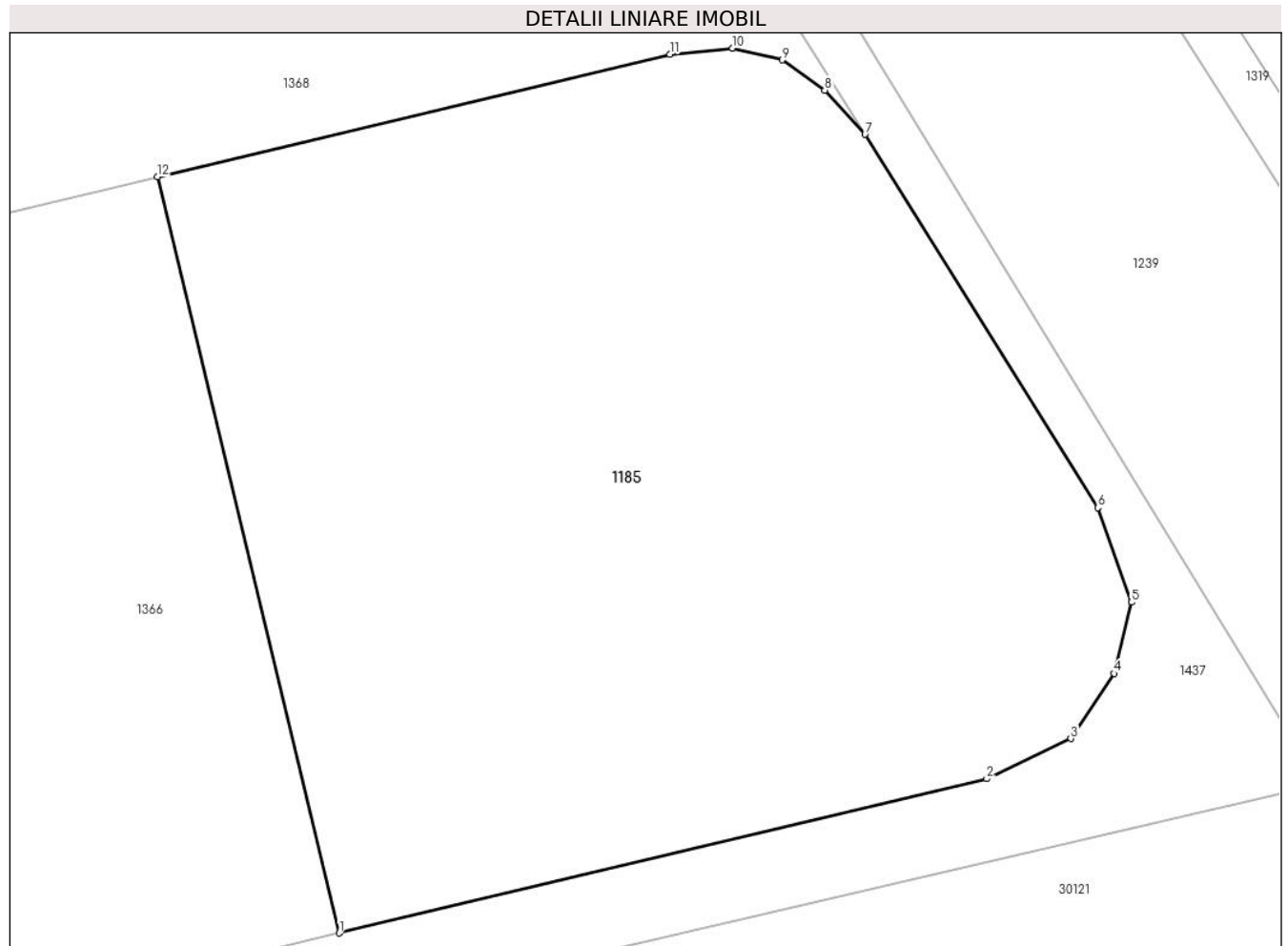
C. Partea III. SARCINI .

Inscrieri privind dezmembramentele dreptului de proprietate, drepturi reale de garanție și sarcini	Referințe
NU SUNT	

Teren

Nr cadastral	Suprafața (mp)*	Observații / Referințe
24238	Din acte: 63.800 Masurata: 770	

* Suprafața este determinată în planul de proiecție Stereo 70.



Date referitoare la teren

Crt	Categorie folosință	Intra vilan	Suprafața (mp)	Tarla	Parcelă	Nr. topo	Observații / Referințe
1	pasune	DA	770	57	346	-	

Lungime Segmente

1) Valorile lungimilor segmentelor sunt obținute din proiecție în plan.

Punct început	X / Y	Punct sfârșit	X / Y	Lungime segment (** (m)
1	572.562,38 376.240,114	2	572.585,691 376.245,667	23.963
2	572.585,691 376.245,667	3	572.588,716 376.247,118	3.355
3	572.588,716 376.247,118	4	572.590,289 376.249,458	2.82
4	572.590,289 376.249,458	5	572.590,909 376.252,023	2.639
5	572.590,909 376.252,023	6	572.589,693 376.255,429	3.617

Punct început	X / Y	Punct sfârșit	X / Y	Lungime segment (** (m)
6	572.589,693 376.255,429	7	572.581,307 376.268,87	15.843
7	572.581,307 376.268,87	8	572.579,857 376.270,457	2.15
8	572.579,857 376.270,457	9	572.578,328 376.271,546	1.877
9	572.578,328 376.271,546	10	572.576,539 376.271,97	1.839
10	572.576,539 376.271,97	11	572.574,28 376.271,751	2.27
11	572.574,28 376.271,751	12	572.555,827 376.267,336	18.974
12	572.555,827 376.267,336	1	572.562,38 376.240,114	28.0

** Lungimile segmentelor sunt determinate în planul de proiecție Stereo 70 și sunt rotunjite la 1 milimetru.

*** Distanța dintre puncte este formată din segmente cumulate ce sunt mai mici decât valoarea 1 milimetru.

**DATE DESPRE IMOBILUL NR. 1186**

Oficiul de Cadastru și Publicitate Imobiliară PRAHOVA
Biroul de Cadastru și Publicitate Imobiliară Ploiești

A. Partea I. Descrierea imobilului

TEREN Intravilan

Adresa: Loc. Târgșoru Vechi, Jud. Prahova

Nr. Crt	Nr cadastral Nr. topografic	Suprafața* (mp)	Observații / Referințe
A1	24164	Din acte: 63.800 Masurata: 515	Sector cadastral:28 Teren neimpregmuit;

B. Partea II. Proprietari și acte

Inscrieri privitoare la dreptul de proprietate și alte drepturi reale		Referințe
20036 / 05/03/2015		
Act Notarial nr. 3094, din 03/12/2014 emis de NP MEIROSU CARMEN (act notarial nr. 1222/19-09-2011 emis de NP TOMESCU ALICE CRISTINA; act administrativ nr. 6542/29-09-2011 emis de PRIMARIA TIRGȘORU VECHI; act administrativ nr. 3/24-02-2000 emis de CONSILIUL LOCAL TIRGȘORU VECHI);		
B6	Intabulare, drept de PROPRIETATEcumparare ca bun propriu, dobandit prin Conventie, cota actuala 1/1, cota initiala 1/1 1) ROTARU GABRIEL- IONUT	A1
B7	se noteaza interdictiile de instrainare si grevare 1) COMUNA TÎRGȘORU VECHI, CIF:2845230	A1
B8	se noteaza pactul comisoriu 1) COMUNA TÎRGȘORU VECHI, CIF:2845230	A1

C. Partea III. SARCINI

Inscrieri privind dezmembramintele dreptului de proprietate, drepturi reale de garanție și sarcini		Referințe
20036 / 05/03/2015		
Act Notarial nr. 3094, din 03/12/2014 emis de NP MEIROSU CARMEN (act notarial nr. 1222/19-09-2011 emis de NP TOMESCU ALICE CRISTINA; act administrativ nr. 6542/29-09-2011 emis de PRIMARIA TIRGȘORU VECHI; act administrativ nr. 3/24-02-2000 emis de CONSILIUL LOCAL TIRGȘORU VECHI);		
C2	Intabulare, drept de IPOTECA LEGALA, Valoare:3729.6 RONreprezentand rest pret, cota actuala 1/1, cota initiala 1/1 1) COMUNA TÎRGȘORU VECHI, CIF:2845230	A1

Teren

Nr cadastral	Suprafața (mp)*	Observații / Referințe
24164	Din acte: 63.800 Masurata: 515	

* Suprafața este determinată în planul de proiecție Stereo 70.



Date referitoare la teren

Crt	Categorie folosință	Intra vilan	Suprafața (mp)	Tarla	Parcelă	Nr. topo	Observații / Referințe
1	curți constructii	DA	515	57	346	-	

Date referitoare la construcții

Crt	Număr	Destinație construcție	Supraf. (mp)	Situație juridică	Observații / Referințe
A1.1		construcții de locuințe	144	Fara acte	Nr. niveluri:1; S. construita la sol:144 mp;

Lungime Segmente

1) Valorile lungimilor segmentelor sunt obținute din proiecție în plan.

Punct început	X / Y	Punct sfârșit	X / Y	Lungime segment (** (m)
1	572.483,84 376.248,642	2	572.479,617 376.263,403	15.353
2	572.479,617 376.263,403	3	572.477,841 376.266,334	3.427
3	572.477,841 376.266,334	4	572.474,921 376.269,429	4.255

Punct început	X / Y	Punct sfârșit	X / Y	Lungime segment (** (m)
4	572.474,921 376.269,429	5	572.472,29 376.272,374	3.949
5	572.472,29 376.272,374	6	572.470,765 376.273,715	2.031
6	572.470,765 376.273,715	7	572.469,972 376.273,999	0.842
7	572.469,972 376.273,999	8	572.468,585 376.274,496	1.473
8	572.468,585 376.274,496	9	572.466,128 376.274,733	2.468
9	572.466,128 376.274,733	10	572.464,454 376.274,304	1.728
10	572.464,454 376.274,304	11	572.457,875 376.272,737	6.763
11	572.457,875 376.272,737	12	572.464,334 376.245,877	27.626
12	572.464,334 376.245,877	13	572.465,129 376.244,064	1.98
13	572.465,129 376.244,064	1	572.483,84 376.248,642	19.263

** Lungimile segmentelor sunt determinate în planul de proiecție Stereo 70 și sunt rotunjite la 1 milimetru.

*** Distanța dintre puncte este formată din segmente cumulate ce sunt mai mici decât valoarea 1 milimetru.

**DATE DESPRE IMOBILUL NR. 1187**

Oficiul de Cadastru și Publicitate Imobiliară PRAHOVA
Biroul de Cadastru și Publicitate Imobiliară Ploiești

A. Partea I. Descrierea imobilului

TEREN Intravilan

Adresa: Loc. Târgșoru Vechi, Jud. Prahova

Nr. Crt	Nr cadastral Nr. topografic	Suprafața* (mp)	Observații / Referințe
A1	24166	Din acte: 63.800 Masurata: 501	Sector cadastral:28 Teren neimprijmit;

B. Partea II. Proprietari și acte

Inscrieri privitoare la dreptul de proprietate și alte drepturi reale		Referințe
99174 / 11/12/2014		
Act Notarial nr. 3093, din 03/12/2014 emis de NP MEIROSU CARMEN;		
B6	Intabulare, drept de PROPRIETATEcumparare ca bun propriu, dobandit prin Conventie, cota actuala 1/1, cota initiala 1/1 1) ROTARU FLORIN CATALIN	A1
B7	se noteaza pactul comisoriu si interdictiile de instrainare si grevare 1) COMUNA TÎRGȘORU VECHI, CIF:2845230	A1

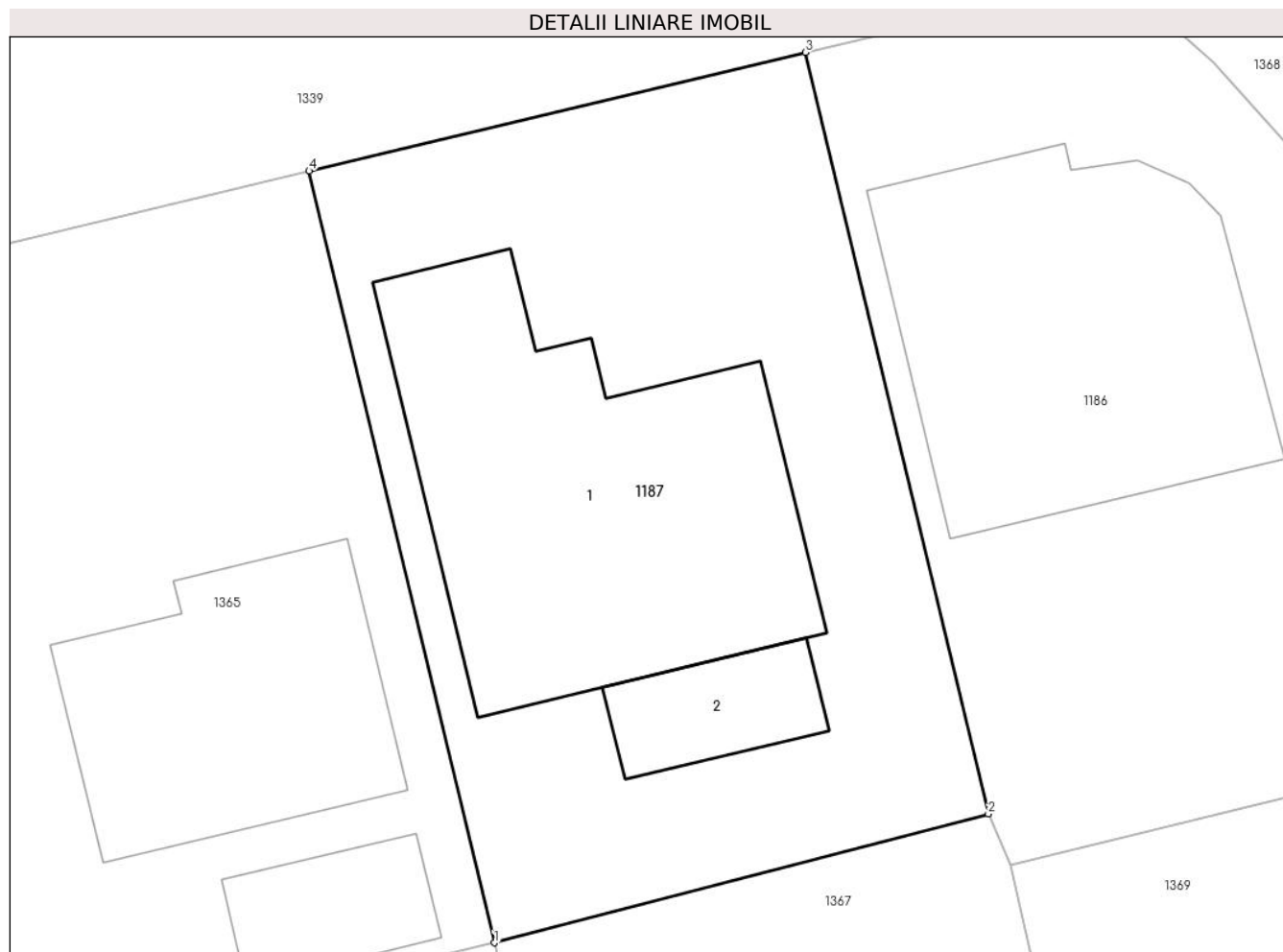
C. Partea III. SARCINI

Inscrieri privind dezmembramintele dreptului de proprietate, drepturi reale de garanție și sarcini		Referințe
99174 / 11/12/2014		
Act Notarial nr. 3093, din 03/12/2014 emis de NP MEIROSU CARMEN;		
C2	Intabulare, drept de IPOTECA LEGALA, Valoare:3754.8 EURreprezentand rest pret, cota actuala 1/1, cota initiala 1/1 1) COMUNA TÎRGȘORU VECHI, CIF:2845230	A1

Teren

Nr cadastral	Suprafața (mp)*	Observații / Referințe
24166	Din acte: 63.800 Masurata: 501	

* Suprafața este determinată în planul de proiecție Stereo 70.



Date referitoare la teren

Crt	Categorie folosință	Intra vilan	Suprafața (mp)	Tarla	Parcelă	Nr. topo	Observații / Referințe
1	curți constructii	DA	501	57	346	-	

Date referitoare la construcții

Crt	Număr	Destinație construcție	Supraf. (mp)	Situație juridică	Observații / Referințe
A1.1		construcții de locuințe	159	Fara acte	Nr. niveluri:1; S. construita la sol:159 mp;
A1.2		construcții anexa	25	Fara acte	Nr. niveluri:1; S. construita la sol:25 mp;

Lungime Segmente

1) Valorile lungimilor segmentelor sunt obținute din proiecție în plan.

Punct început	X / Y	Punct sfârșit	X / Y	Lungime segment (** (m)
1	572.446,906 376.241,328	2	572.464,334 376.245,877	18.012
2	572.464,334 376.245,877	3	572.457,875 376.272,737	27.626

Punct început	X / Y	Punct sfârșit	X / Y	Lungime segment (** (m)
3	572.457,875 376.272,737	4	572.440,368 376.268,554	18.0
4	572.440,368 376.268,554	1	572.446,906 376.241,328	28.0

** Lungimile segmentelor sunt determinate în planul de proiecție Stereo 70 și sunt rotunjite la 1 milimetru.

*** Distanța dintre puncte este formată din segmente cumulate ce sunt mai mici decât valoarea 1 milimetru.

**DATE DESPRE IMOBILUL NR. 1188**

Oficiul de Cadastru și Publicitate Imobiliară PRAHOVA
Biroul de Cadastru și Publicitate Imobiliară Ploiești

A. Partea I. Descrierea imobilului

TEREN Intravilan

Adresa: Loc. Târgșoru Vechi, Jud. Prahova

Nr. Crt	Nr cadastral Nr. topografic	Suprafața* (mp)	Observații / Referințe
A1	25053	Din acte: 548 Masurata: 553	Sector cadastral:28 Teren neimprijmit;

B. Partea II. Proprietari și acte

Inscrieri privitoare la dreptul de proprietate și alte drepturi reale		Referințe
19476 / 04/03/2015		
Act Notarial nr. 468, din 20/02/2015 emis de NP MEIROSU MIHAI GABRIEL;		
B8	Intabulare, drept de PROPRIETATEcumparare ca bun propriu, dobandit prin Conventie, cota actuala 1/1, cota initiala 1/1 1) CONSTANTIN ALEXANDRU- FLORIAN	A1
B9	se noteazapactul comisoriu si interdictiile de instrainare si grevare 1) COMUNA TÎRGȘORU VECHI, CIF:2845230	A1

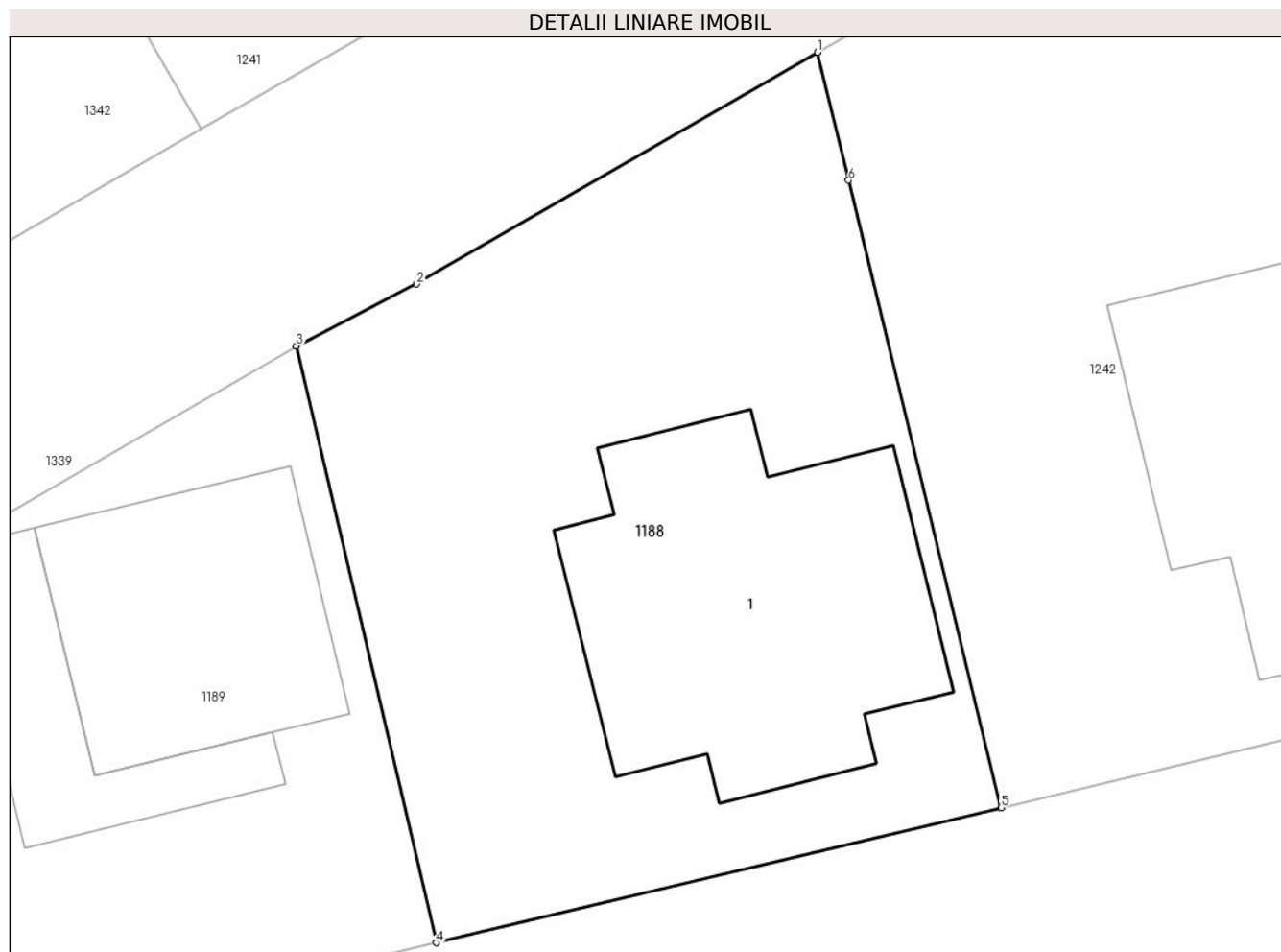
C. Partea III. SARCINI

Inscrieri privind dezmembramintele dreptului de proprietate, drepturi reale de garanție și sarcini		Referințe
19476 / 04/03/2015		
Act Notarial nr. 468, din 20/02/2015 emis de NP MEIROSU MIHAI GABRIEL;		
C2	Intabulare, drept de IPOTECA LEGALA, Valoare:4055.2 EUR (reprezentand rest pret), cota actuala 1/1, cota initiala 1/1 1) COMUNA TÎRGȘORU VECHI, CIF:2845230	A1

Teren

Nr cadastral	Suprafața (mp)*	Observații / Referințe
25053	Din acte: 548 Masurata: 553	

* Suprafața este determinată în planul de proiecție Stereo 70.



Date referitoare la teren

Crt	Categorie folosință	Intra vilan	Suprafața (mp)	Tarla	Parcelă	Nr. topo	Observații / Referințe
1	curți constructii	DA	553	57	346	-	IMPREJMUIT PARTIAL CU GARD DE PLASA

Date referitoare la construcții

Crt	Număr	Destinație construcție	Supraf. (mp)	Situație juridică	Observații / Referințe
A1.1		construcții de locuințe	149	Fara acte	Nr. niveluri:1; S. construita la sol:149 mp;

Lungime Segmente

1) Valorile lungimilor segmentelor sunt obținute din proiecție în plan.

Punct început	X / Y	Punct sfârșit	X / Y	Lungime segment (** (m)
1	572.413,03 376.300,967	2	572.398,127 376.292,348	17.216
2	572.398,127 376.292,348	3	572.393,653 376.290,049	5.03
3	572.393,653 376.290,049	4	572.398,853 376.267,867	22.783

Punct început	X / Y	Punct sfârșit	X / Y	Lungime segment (** (m)
4	572.398,853 376.267,867	5	572.419,85 376.272,891	21.59
5	572.419,85 376.272,891	6	572.414,184 376.296,215	24.002
6	572.414,184 376.296,215	1	572.413,03 376.300,967	4.89

** Lungimile segmentelor sunt determinate în planul de proiecție Stereo 70 și sunt rotunjite la 1 milimetru.

*** Distanța dintre puncte este formată din segmente cumulate ce sunt mai mici decât valoarea 1 milimetru.

**DATE DESPRE IMOBILUL NR. 1189**

Oficiul de Cadastru și Publicitate Imobiliară PRAHOVA
Biroul de Cadastru și Publicitate Imobiliară Ploiești

A. Partea I. Descrierea imobilului

TEREN Intravilan

Adresa: Loc. Târgșoru Vechi, Jud. Prahova

Nr. Crt	Nr cadastral Nr. topografic	Suprafața* (mp)	Observații / Referințe
A1	25052	Din acte: 548 Masurata: 552	Sector cadastral:28 Teren neimprejmuț;

B. Partea II. Proprietari și acte

Inscrieri privitoare la dreptul de proprietate și alte drepturi reale		Referințe
85993 / 27/10/2014		
Act Notarial nr. 2694, din 15/10/2014 emis de NP MEIROSU MIHAI GABRIEL;		
B9	Intabulare, drept de PROPRIETATEcumparare ca bun comun, dobandit prin Conventie, cota actuala 1/1, cota initiala 1/1 1) SIRBU GEORGE CRISTIAN 2) SIRBU MARIA-NICOLETA	A1
B10	se noteaza pactul comisoriu si interdictiile de instrainare si grevare 1) COMUNA TÎRGȘORU VECHI, CIF:2845230	A1

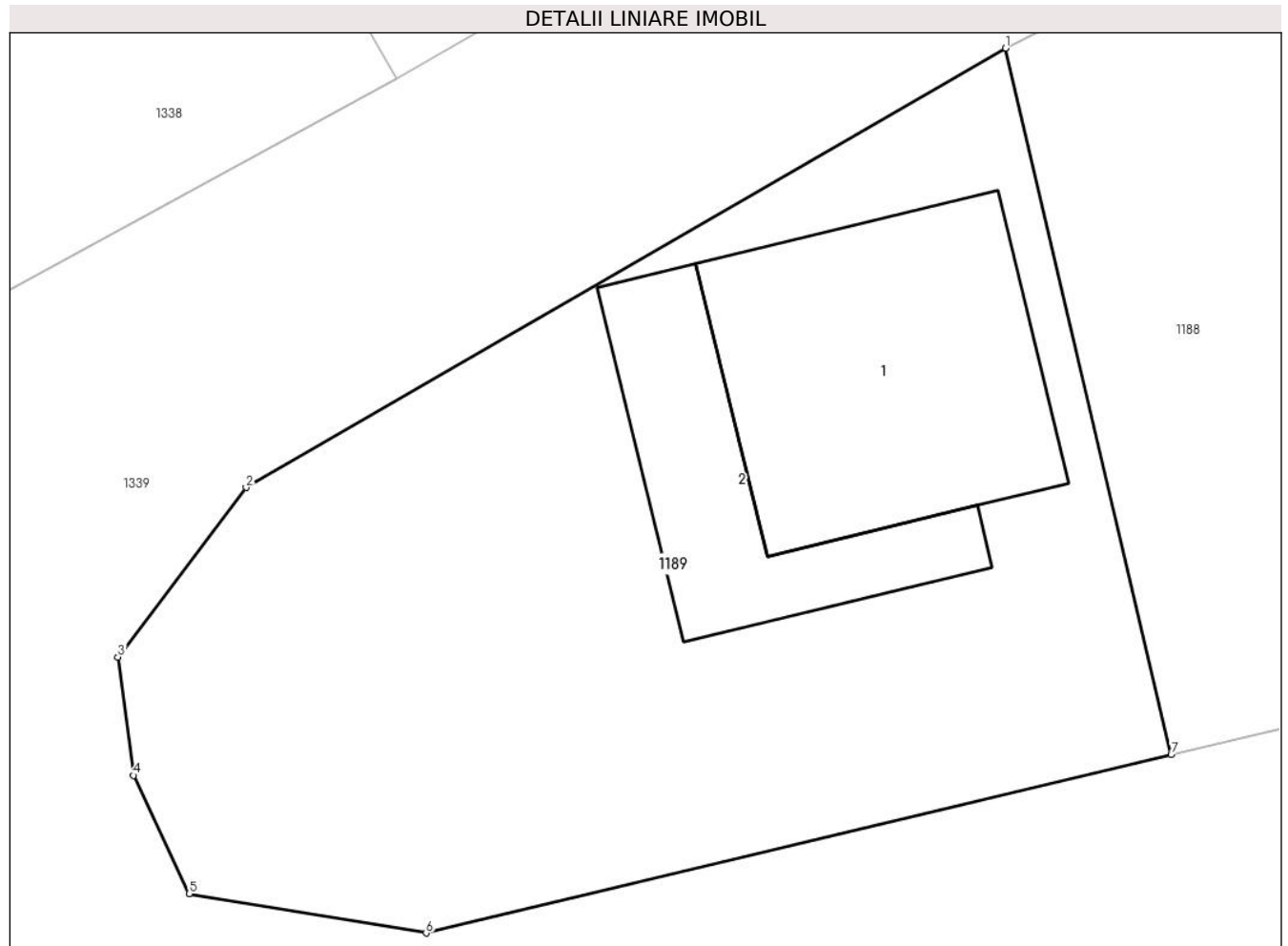
C. Partea III. SARCINI

Inscrieri privind dezmembramintele dreptului de proprietate, drepturi reale de garanție și sarcini		Referințe
85993 / 27/10/2014		
Act Notarial nr. 2694, din 15/10/2014 emis de NP MEIROSU MIHAI GABRIEL;		
C2	Intabulare, drept de IPOTECA LEGALA, Valoare:4110 EUR(reprezentand rest pret), cota actuala 1/1, cota initiala 1/1 1) COMUNA TÎRGȘORU VECHI, CIF:2845230	A1

Teren

Nr cadastral	Suprafața (mp)*	Observații / Referințe
25052	Din acte: 548 Masurata: 552	

* Suprafața este determinată în planul de proiecție Stereo 70.



Date referitoare la teren

Crt	Categorie folosință	Intra vilan	Suprafața (mp)	Tarla	Parcelă	Nr. topo	Observații / Referințe
1	curți constructii	DA	552	57	346	-	NU ESTE IMPREJMUIT

Date referitoare la construcții

Crt	Număr	Destinație construcție	Supraf. (mp)	Situație juridică	Observații / Referințe
A1.1		construcții de locuințe	92	Fara acte	Nr. niveluri:1; S. construita la sol:92 mp;
A1.2		construcții anexa	50	Fara acte	Nr. niveluri:1; S. construita la sol:50 mp;

Lungime Segmente

1) Valorile lungimilor segmentelor sunt obținute din proiecție în plan.

Punct început	X / Y	Punct sfârșit	X / Y	Lungime segment (** (m)
1	572.393,653 376.290,049	2	572.369,8 376.276,255	27.554
2	572.369,8 376.276,255	3	572.365,776 376.270,932	6.673

Punct început	X / Y	Punct sfârșit	X / Y	Lungime segment (** (m)
3	572.365,776 376.270,932	4	572.366,263 376.267,214	3.75
4	572.366,263 376.267,214	5	572.368,015 376.263,505	4.102
5	572.368,015 376.263,505	6	572.375,454 376.262,269	7.541
6	572.375,454 376.262,269	7	572.398,853 376.267,867	24.059
7	572.398,853 376.267,867	1	572.393,653 376.290,049	22.783

** Lungimile segmentelor sunt determinate în planul de proiecție Stereo 70 și sunt rotunjite la 1 milimetru.

*** Distanța dintre puncte este formată din segmente cumulate ce sunt mai mici decât valoarea 1 milimetru.

**DATE DESPRE IMOBILUL NR. 1190**

Oficiul de Cadastru și Publicitate Imobiliară PRAHOVA
Biroul de Cadastru și Publicitate Imobiliară Ploiești

A. Partea I. Descrierea imobilului

TEREN Intravilan

Adresa: Loc. Târgșoru Vechi, Jud. Prahova

Nr. Crt	Nr cadastral Nr. topografic	Suprafața* (mp)	Observații / Referințe
A1	24188	Din acte: 521 Masurata: 539	Sector cadastral:28 Teren imprejmuit;

B. Partea II. Proprietari și acte

Inscrieri privitoare la dreptul de proprietate și alte drepturi reale		Referințe
112014 / 11/10/2019		
Act Notarial nr. 1990, din 30/09/2019 emis de NP Meirosu Carmen;		
B11	Intabulare, drept de PROPRIETATEcumparare ca bun propriu, dobandit prin Conventie, cota actuala 1/1, cota initiala 1/1 1) ALDEA ALEXANDRA-ELISSA	A1
B12	se noteaza pactul comisoriu si interdictiile de instrainare si grevare 1) COMUNA TÎRGȘORU VECHI, CIF:2845230	A1

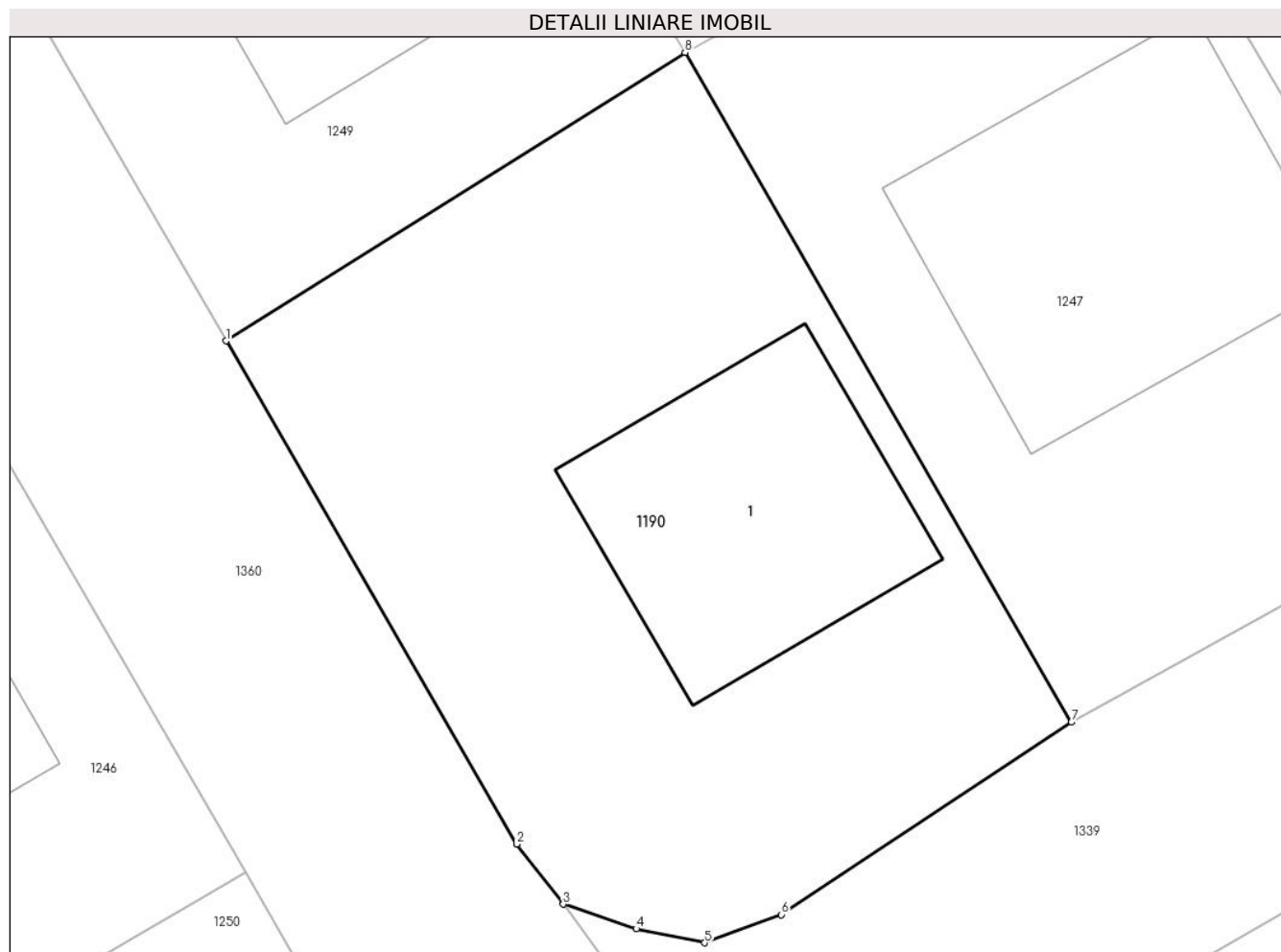
C. Partea III. SARCINI

Inscrieri privind dezmembramintele dreptului de proprietate, drepturi reale de garanție și sarcini		Referințe
112014 / 11/10/2019		
Act Notarial nr. 1990, din 30/09/2019 emis de NP Meirosu Carmen;		
C3	Intabulare, drept de IPOTECA LEGALA, Valoare:4689 EURreprezentand rest pret, cota actuala 1/1, cota initiala 1/1 1) COMUNA TÎRGȘORU VECHI, CIF:2845230	A1

Teren

Nr cadastral	Suprafața (mp)*	Observații / Referințe
24188	Din acte: 521 Masurata: 539	

* Suprafața este determinată în planul de proiecție Stereo 70.



Date referitoare la teren

Crt	Categorie folosință	Intra vilan	Suprafața (mp)	Tarla	Parcelă	Nr. topo	Observații / Referințe
1	curți constructii	DA	539	57	346	-	

Date referitoare la construcții

Crt	Număr	Destinație construcție	Supraf. (mp)	Situație juridică	Observații / Referințe
A1.1		construcții de locuințe	103	Fara acte	Nr. niveluri:1; S. construita la sol:103 mp;

Lungime Segmente

1) Valorile lungimilor segmentelor sunt obținute din proiecție în plan.

Punct început	X / Y	Punct sfârșit	X / Y	Lungime segment (** (m)
1	572.312,916 376.285,811	2	572.323,429 376.267,632	21.0
2	572.323,429 376.267,632	3	572.325,105 376.265,455	2.747
3	572.325,105 376.265,455	4	572.327,746 376.264,566	2.787

Punct început	X / Y	Punct sfârșit	X / Y	Lungime segment (** (m)
4	572.327,746 376.264,566	5	572.330,221 376.264,063	2.526
5	572.330,221 376.264,063	6	572.332,993 376.265,077	2.952
6	572.332,993 376.265,077	7	572.343,47 376.272,035	12.577
7	572.343,47 376.272,035	8	572.329,504 376.296,244	27.949
8	572.329,504 376.296,244	1	572.312,916 376.285,811	19.596

** Lungimile segmentelor sunt determinate în planul de proiecție Stereo 70 și sunt rotunjite la 1 milimetru.

*** Distanța dintre puncte este formată din segmente cumulate ce sunt mai mici decât valoarea 1 milimetru.

**DATE DESPRE IMOBILUL NR. 1191**

Oficiul de Cadastru și Publicitate Imobiliară PRAHOVA
Biroul de Cadastru și Publicitate Imobiliară Ploiești

A. Partea I. Descrierea imobilului

TEREN Intravilan

Adresa: Loc. Târgsoru Vechi, Jud. Prahova

Nr. Crt	Nr cadastral Nr. topografic	Suprafața* (mp)	Observații / Referințe
A1	24194	504	Sector cadastral:28 Teren neimprijmit;

B. Partea II. Proprietari și acte

Inscrieri privitoare la dreptul de proprietate și alte drepturi reale		Referințe
97287 / 04/12/2014		
Act Notarial nr. 3002, din 20/11/2014 emis de NP MEIROSU CARMEN;		
B7	Intabulare, drept de PROPRIETATE, dobandit prin Conventie, cota actuala 1/1, cota initiala 1/1 1) ION ALINA MARILENA 2) ION CRISTIAN	A1
B8	se noteaza pactul comisoriu si interdictiile de instrainare si grevare 1) COMUNA TARGSORU VECHI, CIF:9999999999999, LIPSA CNP	A1

C. Partea III. SARCINI

Inscrieri privind dezmembramintele dreptului de proprietate, drepturi reale de garanție și sarcini		Referințe
97287 / 04/12/2014		
Act Notarial nr. 3002, din 20/11/2014 emis de NP MEIROSU CARMEN;		
C2	Intabulare, drept de IPOTECA LEGALA, Valoare:3780 EURreprezentand privilegiu rest pret, cota actuala 1/1, cota initiala 1/1 1) COMUNA TARGSORU VECHI, CIF:9999999999999, LIPSA CNP	A1

Teren

Nr cadastral	Suprafața (mp)*	Observații / Referințe
24194	504	

* Suprafața este determinată în planul de proiecție Stereo 70.



Date referitoare la teren

Crt	Categorie folosință	Intravilan	Suprafața (mp)	Tarla	Parcelă	Nr. topo	Observații / Referințe
1	curți constructii	DA	504	57	346	-	NU ESTE IMPREJMUIT

Date referitoare la construcții

Crt	Număr	Destinație construcție	Supraf. (mp)	Situație juridică	Observații / Referințe
A1.1		construcții de locuințe	127	Fara acte	Nr. niveluri:2; S. construita la sol:127 mp;
A1.2		construcții anexa	27	Fara acte	Nr. niveluri:1; S. construita la sol:27 mp;

Lungime Segmente

1) Valorile lungimilor segmentelor sunt obținute din proiecție în plan.

Punct început	X / Y	Punct sfârșit	X / Y	Lungime segment (** (m)
1	572.243,529 376.278,029	2	572.257,546 376.253,79	28.0
2	572.257,546 376.253,79	3	572.266,093 376.258,733	9.873
3	572.266,093 376.258,733	4	572.272,297 376.262,321	7.167

Punct început	X / Y	Punct sfârșit	X / Y	Lungime segment (** (m)
4	572.272,297 376.262,321	5	572.273,128 376.262,801	0.96
5	572.273,128 376.262,801	6	572.269,77 376.268,608	6.708
6	572.269,77 376.268,608	7	572.264,443 376.277,82	10.641
7	572.264,443 376.277,82	8	572.259,111 376.287,04	10.651
8	572.259,111 376.287,04	1	572.243,529 376.278,029	18.0

** Lungimile segmentelor sunt determinate în planul de proiecție Stereo 70 și sunt rotunjite la 1 milimetru.

*** Distanța dintre puncte este formată din segmente cumulate ce sunt mai mici decât valoarea 1 milimetru.

**DATE DESPRE IMOBILUL NR. 1192**

Oficiul de Cadastru și Publicitate Imobiliară PRAHOVA
Biroul de Cadastru și Publicitate Imobiliară Ploiești

A. Partea I. Descrierea imobilului

TEREN Intravilan

Adresa: Loc. Târgșoru Vechi, Jud. Prahova

Nr. Crt	Nr cadastral Nr. topografic	Suprafața* (mp)	Observații / Referințe
A1	24195	Din acte: 504 Masurata: 528	Sector cadastral:28 Teren imprejmuit;

B. Partea II. Proprietari și acte

Inscrieri privitoare la dreptul de proprietate și alte drepturi reale		Referințe
88894 / 05/11/2014		
Act Notarial nr. 2790, din 23/10/2014 emis de NP MEIROSU CARMEN;		
B7	Intabulare, drept de PROPRIETATEcumparare ca bun propriu, dobandit prin Conventie, cota actuala 1/1, cota initiala 1/1 1) PAVEL GEORGIAN ALEXANDRU	A1
B8	se noteaza pactul comisoriu si interdictiile de instrainare si grevare 1) COMUNA TÎRĞȘORU VECHI, CIF:2845230	A1

C. Partea III. SARCINI

Inscrieri privind dezmembramintele dreptului de proprietate, drepturi reale de garanție și sarcini		Referințe
88894 / 05/11/2014		
Act Notarial nr. 2790, din 23/10/2014 emis de NP MEIROSU CARMEN;		
C2	Intabulare, drept de IPOTECA LEGALA, Valoare:3729.6 EURreprezentand rest pret, cota actuala 1/1, cota initiala 1/1 1) COMUNA TÎRĞȘORU VECHI, CIF:2845230	A1
34410 / 11/03/2022		
Act Administrativ nr. 319/2021, din 09/03/2022 emis de EXECUTOR JUDECATORESC MATEI SEBASTIAN (hotarare judecatoreasca nr 15010/281/2020 din 29.07.2021, emis de JUDECATORIA PLOIESTI);		
C3	se noteaza urmarirea silita imobiliara din dosar de executare nr. 319/2021 pentru recuperarea sumei de 12.521,96 lei reprezentand debit si cheltuieli de executare in favoarea creditoarei SVEA EKONOMI CYPRUS LIMITED , la cererea Executorului Judecatoresc Matei Sebastian (asupra cotei din imobil proprietatea lui PAVEL ALEXANDRU GEORGIAN)	A1
128334 / 10/10/2022		
Hotarare Judecatoreasca nr. 22643/281/2021, din 18/11/2021 emis de Judecatoria Ploiesti (act administrativ nr 1293/2021 din 04.10.2022, emis de Ex. Jud. Lică Ionel);		
C4	se noteaza urmarirea silita imobiliara din dosar de executare nr. 1293/2021 pentru recuperarea sumei de 5657,39 lei reprezentand debit restant si cheltuieli de executare in favoarea creditoarei CREDIT FIX IFN SA , la cererea Executorului Judecatoresc Lică Ionel	A1
140578 / 04/11/2022		
Hotarare Judecatoreasca nr. 17661/281/2022, din 01/09/2022 emis de JUDECATORIA PLOIESTI (act administrativ nr 1403/2022 din 02.11.2022, emis de Ex. Jud. COSTOAIIE MARCEL);		
C5	se noteaza urmarirea silita imobiliara din dosar de executare nr. 1403/2022 pentru recuperarea sumei de 27076,34 lei reprezentand debit restant si cheltuieli de executare in favoarea creditoarei Banca Comerciala Romana SA , la cererea Executorului Judecatoresc COSTOAIIE MARCEL	A1

Teren

Nr cadastral	Suprafața (mp)*	Observații / Referințe
24195	Din acte: 504 Masurata: 528	

* Suprafața este determinată în planul de proiecție Stereo 70.



Date referitoare la teren

Crt	Categorie folosință	Intra vilan	Suprafața (mp)	Tarla	Parcelă	Nr. topo	Observații / Referințe
1	curți constructii	DA	528	57	346	-	

Date referitoare la construcții

Crt	Număr	Destinație construcție	Supraf. (mp)	Situație juridică	Observații / Referințe
A1.1		construcții de locuințe	135	Fara acte	Nr. niveluri:1; S. construita la sol:135 mp;

Lungime Segmente

1) Valorile lungimilor segmentelor sunt obținute din proiecție în plan.

Punct început	X / Y	Punct sfârșit	X / Y	Lungime segment (** (m)
1	572.275,443 376.296,485	2	572.274,693 376.296,051	0.867
2	572.274,693 376.296,051	3	572.259,111 376.287,04	18.0
3	572.259,111 376.287,04	4	572.264,443 376.277,82	10.651

Punct început	X / Y	Punct sfârșit	X / Y	Lungime segment (** (m)
4	572.264,443 376.277,82	5	572.269,77 376.268,608	10.641
5	572.269,77 376.268,608	6	572.273,128 376.262,801	6.708
6	572.273,128 376.262,801	7	572.279,422 376.266,441	7.271
7	572.279,422 376.266,441	8	572.279,589 376.266,537	0.193
8	572.279,589 376.266,537	9	572.288,71 376.271,812	10.537
9	572.288,71 376.271,812	10	572.289,466 376.272,249	0.873
10	572.289,466 376.272,249	1	572.275,443 376.296,485	28.001

** Lungimile segmentelor sunt determinate în planul de proiecție Stereo 70 și sunt rotunjite la 1 milimetru.

*** Distanța dintre puncte este formată din segmente cumulate ce sunt mai mici decât valoarea 1 milimetru.

**DATE DESPRE IMOBILUL NR. 1193**

Oficiul de Cadastru și Publicitate Imobiliară PRAHOVA
Biroul de Cadastru și Publicitate Imobiliară Ploiești

A. Partea I. Descrierea imobilului

TEREN Intravilan

Adresa: Loc. Târgșoru Vechi, Jud. Prahova, T57 P32

Nr. Crt	Nr cadastral Nr. topografic	Suprafața* (mp)	Observații / Referințe
A1	30144	Din acte: 0 Masurata: 450	Sector cadastral:27 Teren neimprijmuit;

B. Partea II. Proprietari și acte

Inscrieri privitoare la dreptul de proprietate și alte drepturi reale		Referințe
156564 / 12/12/2022		
Act Administrativ nr. 33, din 18/10/2006 emis de COMUNA TÂRGȘORUL VECHI;		
B2	Intabulare, drept de PROPRIETATE, dobandit prin Lege, cota actuala 1/1, cota initiala 1/1 1) COMUNA TÎRGȘORU VECHI , CIF:2845230, (domeniu privat)	A1
<i>OBSERVATII: pozitie transcrisa din CF 25280/Târgșoru Vechi, inscrisa prin incheierea nr. 1094 din 10/01/2013;</i>		

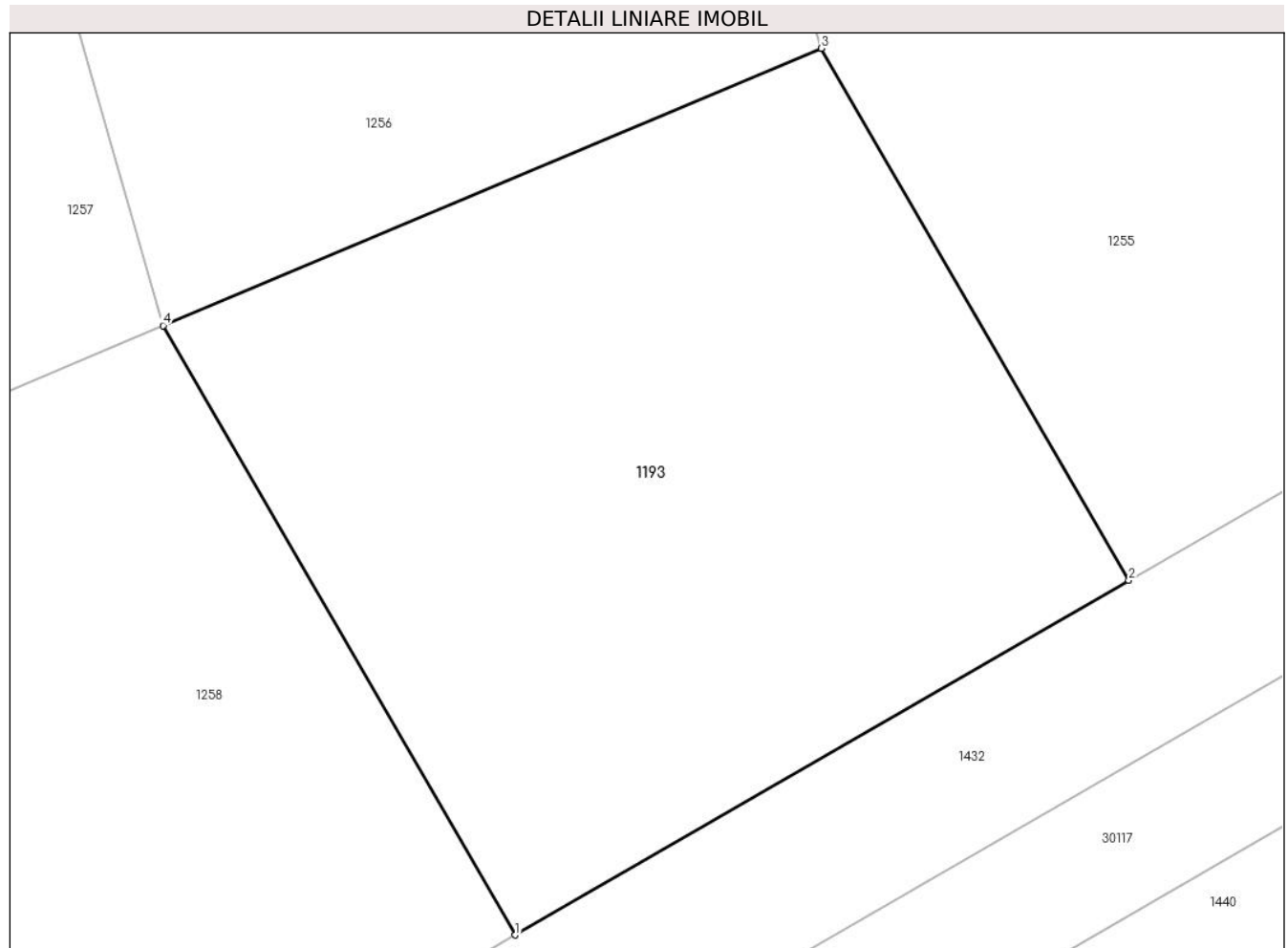
C. Partea III. SARCINI

Inscrieri privind dezmembramintele dreptului de proprietate, drepturi reale de garanție și sarcini		Referințe
156564 / 12/12/2022		
Act Administrativ nr. 33, din 18/10/2006 emis de COMUNA TÂRGȘORUL VECHI;		
C1	se intabuleaza dreptul de administrare 1) CONSILIUL LOCAL AL COMUNEI TIRGȘORU VECHI , CIF:9999999999999, LIPSA CNP	A1
<i>OBSERVATII: pozitie transcrisa din CF 25280/Târgșoru Vechi, inscrisa prin incheierea nr. 1094 din 10/01/2013;</i>		

Teren

Nr cadastral	Suprafața (mp)*	Observații / Referințe
30144	Din acte: 0 Masurata: 450	

* Suprafața este determinată în planul de proiecție Stereo 70.



Date referitoare la teren

Crt	Categorie folosință	Intra vilan	Suprafața (mp)	Tarla	Parcelă	Nr. topo	Observații / Referințe
1	arabil	DA	450	8	32	-	

Lungime Segmente

1) Valorile lungimilor segmentelor sunt obținute din proiecție în plan.

Punct început	X / Y	Punct sfârșit	X / Y	Lungime segment (** (m)
1	572.188,915 376.263,729	2	572.207,953 376.274,733	21.989
2	572.207,953 376.274,733	3	572.198,409 376.291,245	19.072
3	572.198,409 376.291,245	4	572.177,984 376.282,641	22.163
4	572.177,984 376.282,641	1	572.188,915 376.263,729	21.844

**** Lungimile segmentelor sunt determinate în planul de proiecție Stereo 70 și sunt rotunjite la 1 milimetru.**

***** Distanța dintre puncte este formată din segmente cumulate ce sunt mai mici decât valoarea 1 milimetru.**

**DATE DESPRE IMOBILUL NR. 1194**

Oficiul de Cadastru și Publicitate Imobiliară PRAHOVA
Biroul de Cadastru și Publicitate Imobiliară Ploiești

A. Partea I. Descrierea imobilului

TEREN Intravilan

Adresa: Loc. Târgșoru Vechi, Jud. Prahova, T57 P32

Nr. Crt	Nr cadastral Nr. topografic	Suprafața* (mp)	Observații / Referințe
A1	30131	Din acte: 0 Masurata: 530	Sector cadastral:27 Teren neimprejmut;

B. Partea II. Proprietari și acte

Inscrieri privitoare la dreptul de proprietate și alte drepturi reale		Referințe
156564 / 12/12/2022		
Act Administrativ nr. 33, din 18/10/2006 emis de COMUNA TÂRGȘORUL VECHI;		
B2	Intabulare, drept de PROPRIETATE, dobandit prin Lege, cota actuala 1/1, cota initiala 1/1 1) COMUNA TÎRGȘORU VECHI , CIF:2845230, (domeniu privat)	A1
<i>OBSERVATII: pozitie transcrisa din CF 25280/Târgșoru Vechi, inscrisa prin incheierea nr. 1094 din 10/01/2013;</i>		

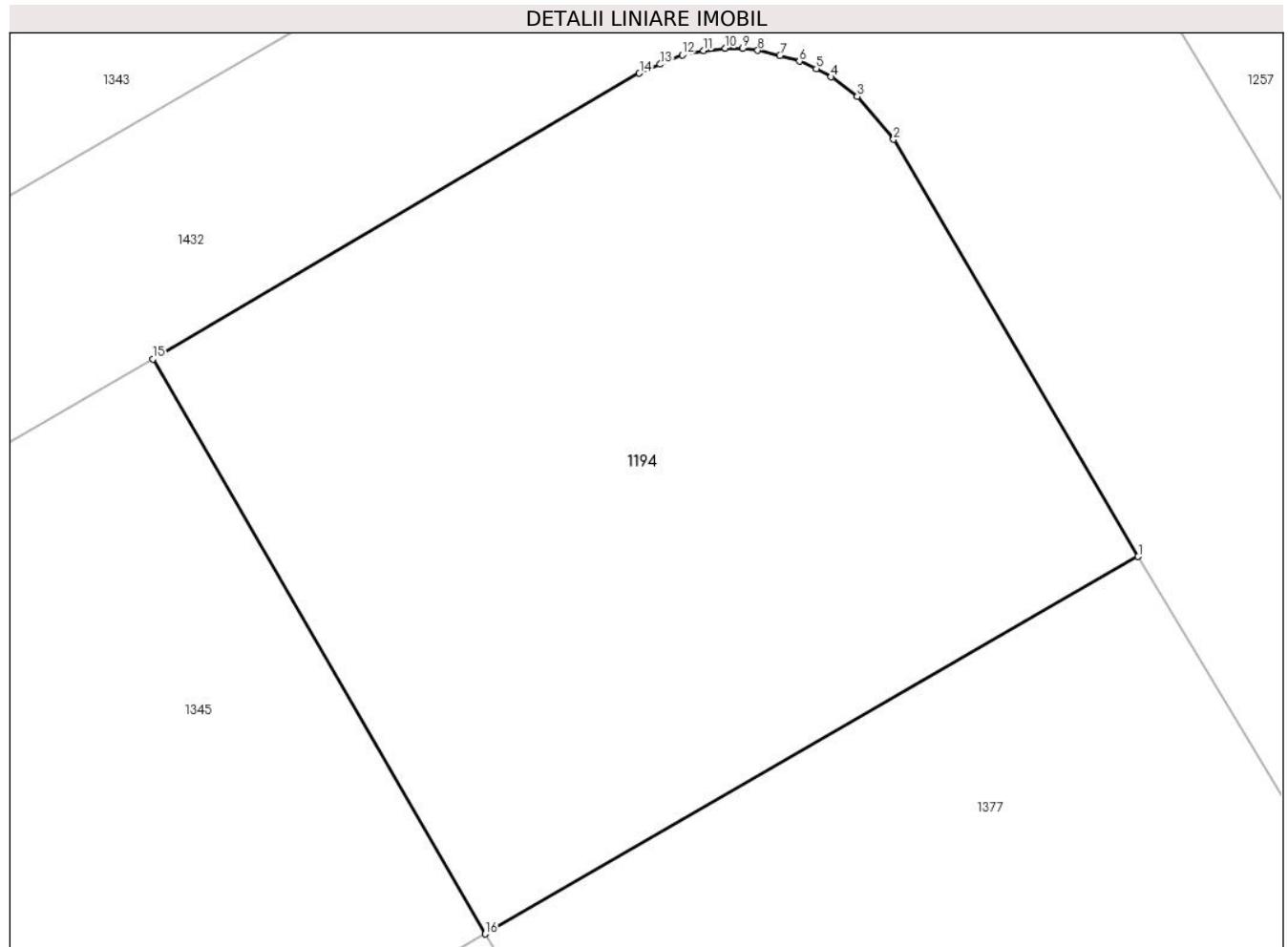
C. Partea III. SARCINI

Inscrieri privind dezmembramintele dreptului de proprietate, drepturi reale de garanție și sarcini		Referințe
156564 / 12/12/2022		
Act Administrativ nr. 33, din 18/10/2006 emis de COMUNA TÂRGȘORUL VECHI;		
C1	se intabuleaza dreptul de administrare 1) CONSILIUL LOCAL AL COMUNEI TIRGȘORU VECHI , CIF:9999999999999, LIPSA CNP	A1
<i>OBSERVATII: pozitie transcrisa din CF 25280/Târgșoru Vechi, inscrisa prin incheierea nr. 1094 din 10/01/2013;</i>		

Teren

Nr cadastral	Suprafața (mp)*	Observații / Referințe
30131	Din acte: 0 Masurata: 530	

* Suprafața este determinată în planul de proiecție Stereo 70.



Date referitoare la teren

Crt	Categorie folosință	Intra vilan	Suprafața (mp)	Tarla	Parcelă	Nr. topo	Observații / Referințe
1	arabil	DA	530	8	32	-	

Lungime Segmente

1) Valorile lungimilor segmentelor sunt obținute din proiecție în plan.

Punct început	X / Y	Punct sfârșit	X / Y	Lungime segment (** (m)
1	572.152,046 376.267,539	2	572.144,032 376.281,2	15.838
2	572.144,032 376.281,2	3	572.142,842 376.282,607	1.843
3	572.142,842 376.282,607	4	572.141,989 376.283,247	1.066
4	572.141,989 376.283,247	5	572.141,5 376.283,522	0.561
5	572.141,5 376.283,522	6	572.140,955 376.283,763	0.596

Punct început	X / Y	Punct sfârșit	X / Y	Lungime segment (** (m)
6	572.140,955 376.283,763	7	572.140,312 376.283,945	0.668
7	572.140,312 376.283,945	8	572.139,587 376.284,115	0.745
8	572.139,587 376.284,115	9	572.139,091 376.284,176	0.5
9	572.139,091 376.284,176	10	572.138,524 376.284,186	0.567
10	572.138,524 376.284,186	11	572.137,817 376.284,109	0.711
11	572.137,817 376.284,109	12	572.137,113 376.283,969	0.718
12	572.137,113 376.283,969	13	572.136,39 376.283,662	0.785
13	572.136,39 376.283,662	14	572.135,707 376.283,369	0.743
14	572.135,707 376.283,369	15	572.119,77 376.274,005	18.484
15	572.119,77 376.274,005	16	572.130,655 376.255,174	21.751
16	572.130,655 376.255,174	1	572.152,046 376.267,539	24.708

** Lungimile segmentelor sunt determinate în planul de proiecție Stereo 70 și sunt rotunjite la 1 milimetru.

*** Distanța dintre puncte este formată din segmente cumulate ce sunt mai mici decât valoarea 1 milimetru.

**DATE DESPRE IMOBILUL NR. 1195**

Oficiul de Cadastru și Publicitate Imobiliară PRAHOVA
Biroul de Cadastru și Publicitate Imobiliară Ploiești

A. Partea I. Descrierea imobilului

TEREN Intravilan

Adresa: Loc. Târgșoru Vechi, Jud. Prahova, T57 P32

Nr. Crt	Nr cadastral Nr. topografic	Suprafața* (mp)	Observații / Referințe
A1	30110	Din acte: 0 Masurata: 550	Sector cadastral:27 Teren neimprejmuț;

B. Partea II. Proprietari și acte

Inscrieri privitoare la dreptul de proprietate și alte drepturi reale		Referințe
156564 / 12/12/2022		
Act Administrativ nr. 33, din 18/10/2006 emis de COMUNA TÂRGȘORUL VECHI;		
B2	Intabulare, drept de PROPRIETATE, dobândit prin Lege, cota actuala 1/1, cota initiala 1/1 1) COMUNA TÎRGȘORU VECHI , CIF:2845230, (domeniu privat) <i>OBSERVATII: pozitie transcrisa din CF 25280/Târgșoru Vechi, inscrisa prin incheierea nr. 1094 din 10/01/2013;</i>	A1

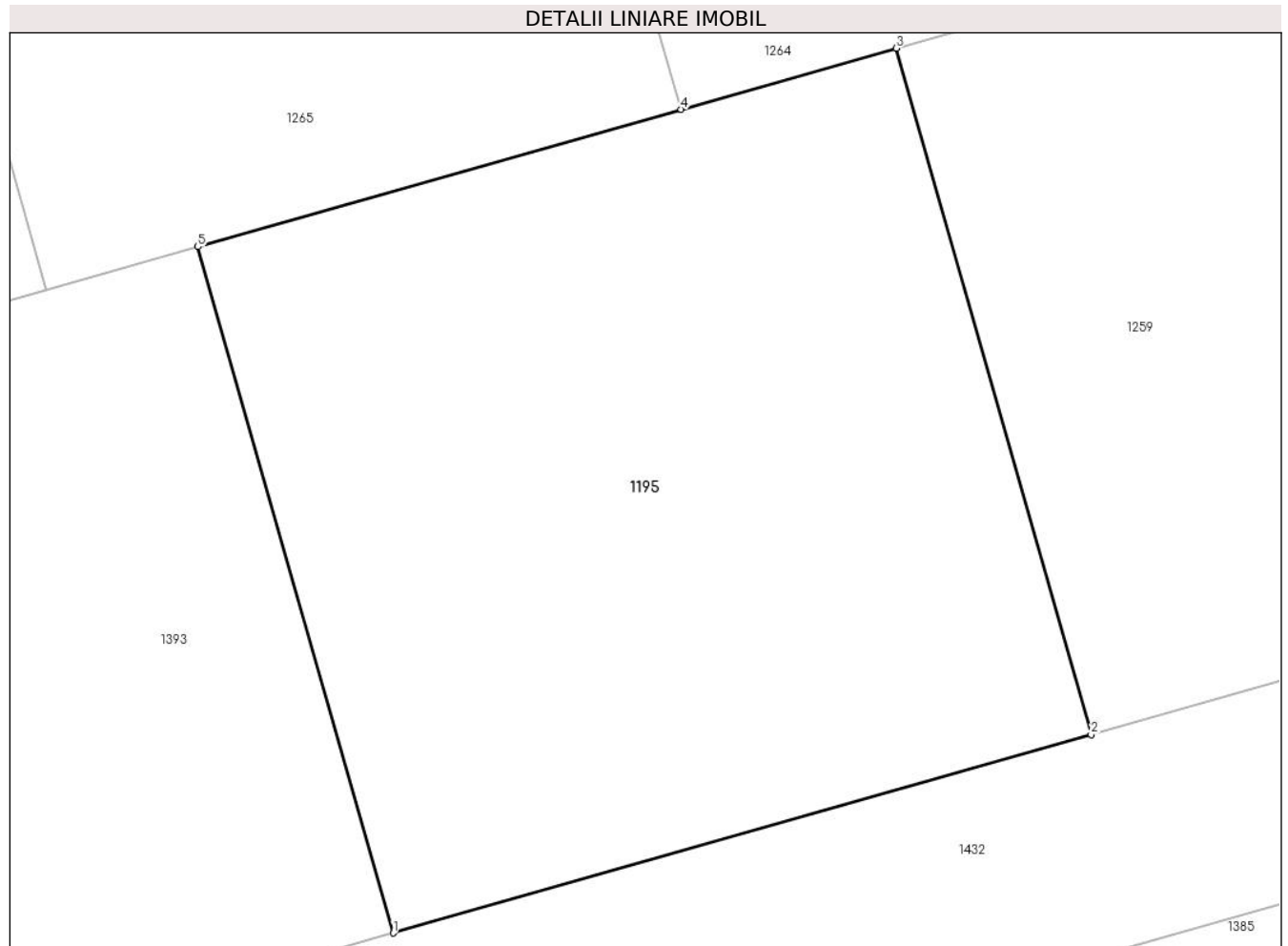
C. Partea III. SARCINI

Inscrieri privind dezmembramintele dreptului de proprietate, drepturi reale de garanție și sarcini		Referințe
156564 / 12/12/2022		
Act Administrativ nr. 33, din 18/10/2006 emis de COMUNA TÂRGȘORUL VECHI;		
C1	se intabuleaza dreptul de administrare 1) CONSILIUL LOCAL AL COMUNEI TIRGȘORU VECHI , CIF:9999999999999, LIPSA CNP <i>OBSERVATII: pozitie transcrisa din CF 25280/Târgșoru Vechi, inscrisa prin incheierea nr. 1094 din 10/01/2013;</i>	A1

Teren

Nr cadastral	Suprafața (mp)*	Observații / Referințe
30110	Din acte: 0 Masurata: 550	

* Suprafața este determinată în planul de proiecție Stereo 70.



Date referitoare la teren

Crt	Categorie folosință	Intra vilan	Suprafața (mp)	Tarla	Parcelă	Nr. topo	Observații / Referințe
1	arabil	DA	550	8	32	-	

Lungime Segmente

1) Valorile lungimilor segmentelor sunt obținute din proiecție în plan.

Punct început	X / Y	Punct sfârșit	X / Y	Lungime segment (** (m)
1	572.002,584 376.259,973	2	572.025,337 376.266,444	23.655
2	572.025,337 376.266,444	3	572.018,977 376.288,807	23.25
3	572.018,977 376.288,807	4	572.011,973 376.286,815	7.282
4	572.011,973 376.286,815	5	571.996,223 376.282,336	16.374
5	571.996,223 376.282,336	1	572.002,584 376.259,973	23.25

**** Lungimile segmentelor sunt determinate în planul de proiecție Stereo 70 și sunt rotunjite la 1 milimetru.**

***** Distanța dintre puncte este formată din segmente cumulate ce sunt mai mici decât valoarea 1 milimetru.**

**DATE DESPRE IMOBILUL NR. 1196**

Oficiul de Cadastru și Publicitate Imobiliară PRAHOVA
Biroul de Cadastru și Publicitate Imobiliară Ploiești

A. Partea I. Descrierea imobilului

TEREN Intravilan

Adresa: Loc. Târgșoru Vechi, Jud. Prahova, T57 P32

Nr. Crt	Nr cadastral Nr. topografic	Suprafața* (mp)	Observații / Referințe
A1	30113	Din acte: 0 Masurata: 554	Sector cadastral:27 Teren neimprejmuț;

B. Partea II. Proprietari și acte

Inscrieri privitoare la dreptul de proprietate și alte drepturi reale		Referințe
156564 / 12/12/2022		
Act Administrativ nr. 33, din 18/10/2006 emis de COMUNA TÂRGȘORUL VECHI;		
B2	Intabulare, drept de PROPRIETATE, dobândit prin Lege, cota actuala 1/1, cota initiala 1/1 1) COMUNA TÎRGȘORU VECHI , CIF:2845230, (domeniu privat) <i>OBSERVATII: pozitie transcrisa din CF 25280/Târgșoru Vechi, inscrisa prin incheierea nr. 1094 din 10/01/2013;</i>	A1

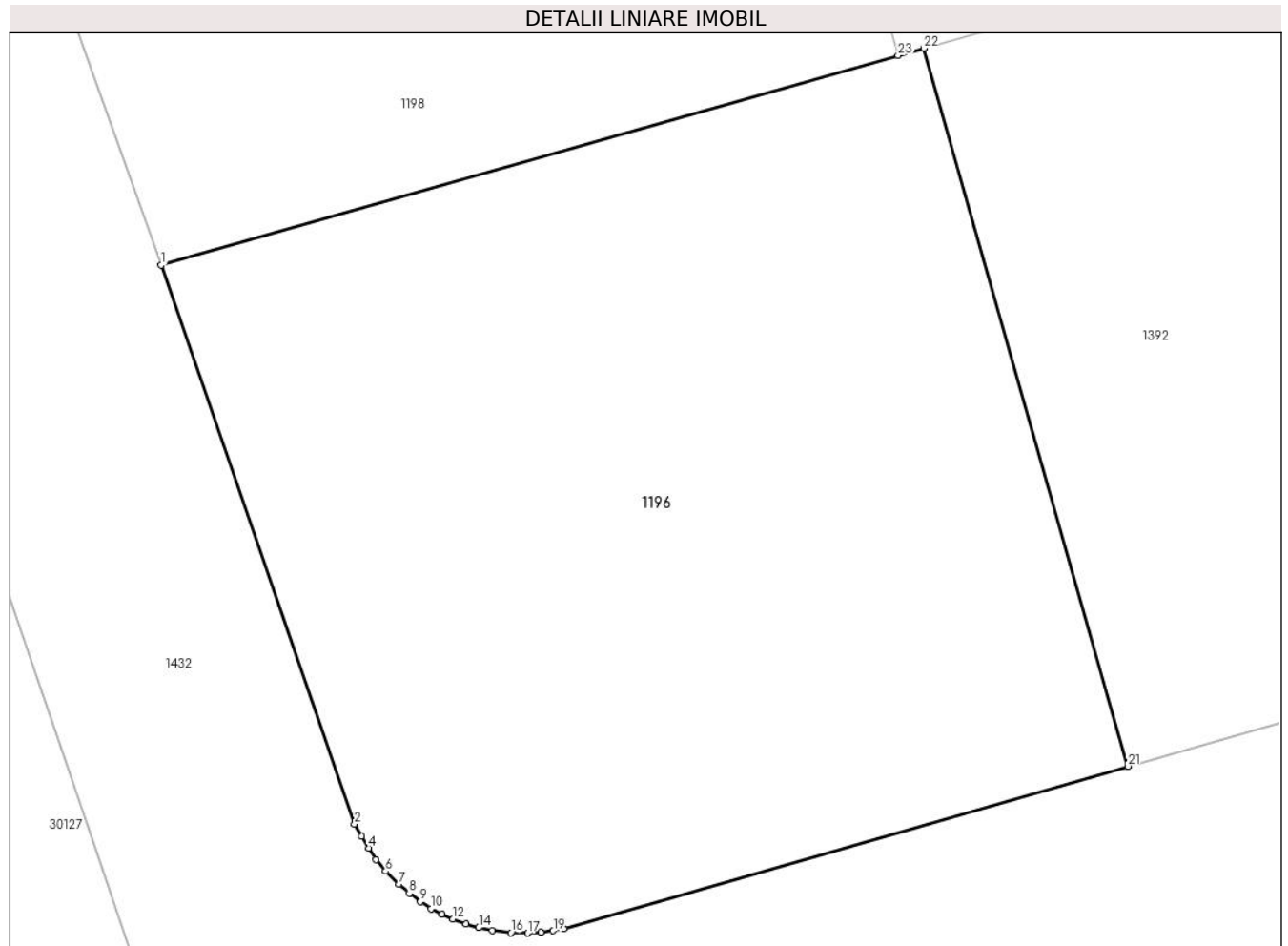
C. Partea III. SARCINI

Inscrieri privind dezmembramintele dreptului de proprietate, drepturi reale de garanție și sarcini		Referințe
156564 / 12/12/2022		
Act Administrativ nr. 33, din 18/10/2006 emis de COMUNA TÂRGȘORUL VECHI;		
C1	se intabuleaza dreptul de administrare 1) CONSILIUL LOCAL AL COMUNEI TIRGȘORU VECHI , CIF:9999999999999, LIPSA CNP <i>OBSERVATII: pozitie transcrisa din CF 25280/Târgșoru Vechi, inscrisa prin incheierea nr. 1094 din 10/01/2013;</i>	A1

Teren

Nr cadastral	Suprafața (mp)*	Observații / Referințe
30113	Din acte: 0 Masurata: 554	

* Suprafața este determinată în planul de proiecție Stereo 70.



Date referitoare la teren

Crt	Categorie folosință	Intra vilan	Suprafața (mp)	Tarla	Parcelă	Nr. topo	Observații / Referințe
1	arabil	DA	554	8	32	-	

Lungime Segmente

1) Valorile lungimilor segmentelor sunt obținute din proiecție în plan.

Punct început	X / Y	Punct sfârșit	X / Y	Lungime segment (** (m)
1	571.926,961 376.262,636	2	571.932,987 376.245,235	18.415
3	571.933,203 376.244,85	4	571.933,425 376.244,482	0.43
5	571.933,655 376.244,124	6	571.933,951 376.243,766	0.465
7	571.934,362 376.243,361	8	571.934,692 376.243,081	0.433
9	571.935,041 376.242,814	10	571.935,368 376.242,596	0.393

Punct început	X / Y	Punct sfârșit	X / Y	Lungime segment (** (m)
2	571.932,987 376.245,235	3	571.933,203 376.244,85	0.441
4	571.933,425 376.244,482	5	571.933,655 376.244,124	0.426
6	571.933,951 376.243,766	7	571.934,362 376.243,361	0.577
8	571.934,692 376.243,081	9	571.935,041 376.242,814	0.439
10	571.935,368 376.242,596	11	571.935,71 376.242,428	0.381

Punct început	X / Y	Punct sfârșit	X / Y	Lungime segment (** (m)
11	571.935,71 376.242,428	12	571.936,054 376.242,281	0.374
13	571.936,464 376.242,127	14	571.936,857 376.242,006	0.411
15	571.937,279 376.241,924	16	571.937,86 376.241,85	0.586
17	571.938,377 376.241,84	18	571.938,785 376.241,869	0.409
19	571.939,177 376.241,914	20	571.939,504 376.241,974	0.332
21	571.957,077 376.247,029	22	571.950,716 376.269,393	23.251
23	571.949,918 376.269,166	1	571.926,961 376.262,636	23.868

Punct început	X / Y	Punct sfârșit	X / Y	Lungime segment (** (m)
12	571.936,054 376.242,281	13	571.936,464 376.242,127	0.438
14	571.936,857 376.242,006	15	571.937,279 376.241,924	0.43
16	571.937,86 376.241,85	17	571.938,377 376.241,84	0.517
18	571.938,785 376.241,869	19	571.939,177 376.241,914	0.395
20	571.939,504 376.241,974	21	571.957,077 376.247,029	18.286
22	571.950,716 376.269,393	23	571.949,918 376.269,166	0.83

** Lungimile segmentelor sunt determinate în planul de proiecție Stereo 70 și sunt rotunjite la 1 milimetru.

*** Distanța dintre puncte este formată din segmente cumulate ce sunt mai mici decât valoarea 1 milimetru.

**DATE DESPRE IMOBILUL NR. 1197**

Oficiul de Cadastru și Publicitate Imobiliară PRAHOVA
Biroul de Cadastru și Publicitate Imobiliară Ploiești

A. Partea I. Descrierea imobilului

TEREN Intravilan

Adresa: Loc. Târgșoru Vechi, Jud. Prahova, T57 P32

Nr. Crt	Nr cadastral Nr. topografic	Suprafața* (mp)	Observații / Referințe
A1	30097	Din acte: 0 Masurata: 500	Sector cadastral:27 Teren neimpregmuit;

B. Partea II. Proprietari și acte

Inscrieri privitoare la dreptul de proprietate și alte drepturi reale		Referințe
156564 / 12/12/2022		
Act Administrativ nr. 33, din 18/10/2006 emis de COMUNA TÂRGȘORUL VECHI;		
B2	Intabulare, drept de PROPRIETATE, dobandit prin Lege, cota actuala 1/1, cota initiala 1/1 1) COMUNA TÎRGȘORU VECHI , CIF:2845230, (domeniu privat) <i>OBSERVATII: pozitie transcrisa din CF 25280/Târgșoru Vechi, inscrisa prin incheierea nr. 1094 din 10/01/2013;</i>	A1

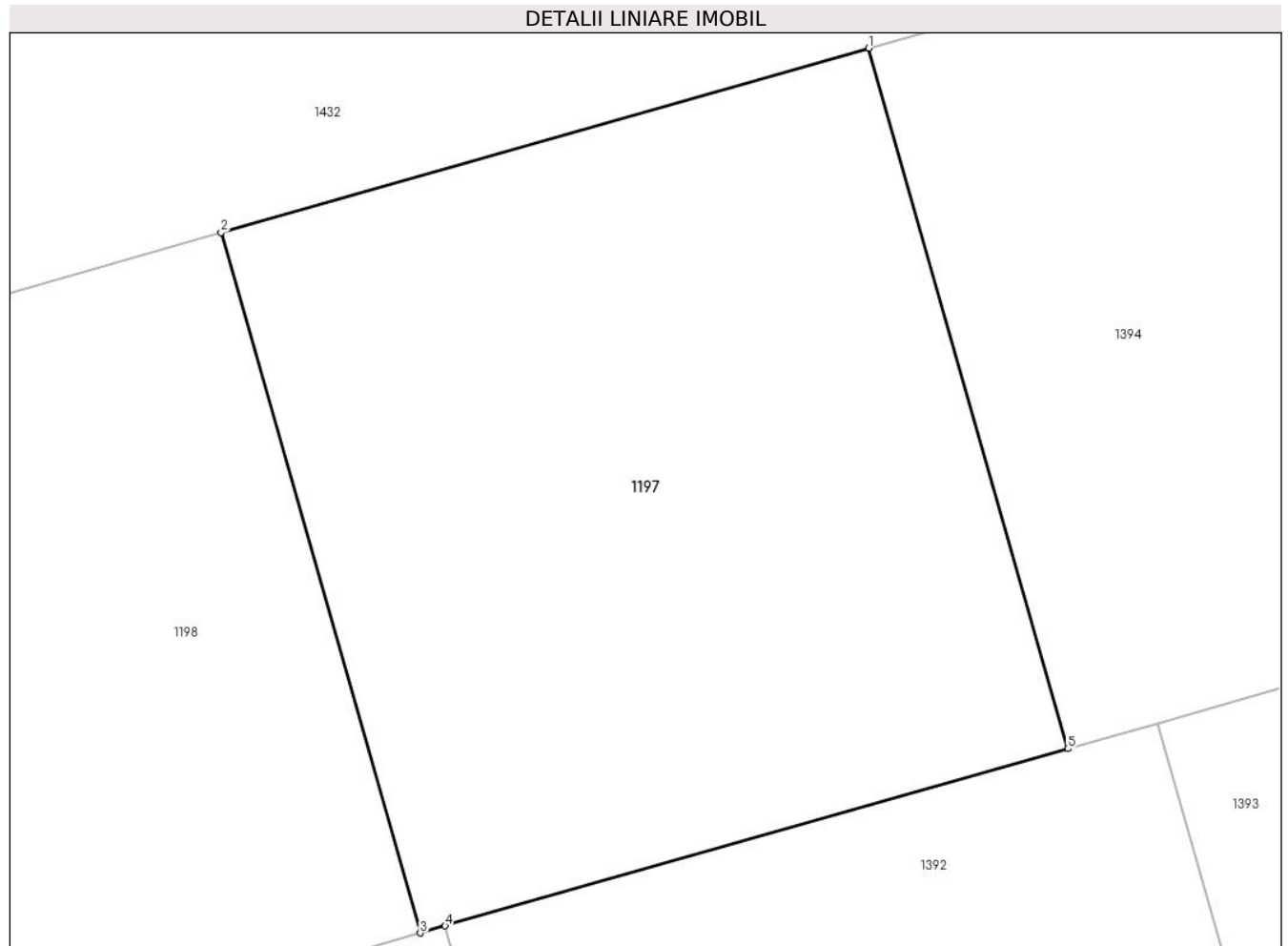
C. Partea III. SARCINI

Inscrieri privind dezmembramintele dreptului de proprietate, drepturi reale de garanție și sarcini		Referințe
156564 / 12/12/2022		
Act Administrativ nr. 33, din 18/10/2006 emis de COMUNA TÂRGȘORUL VECHI;		
C1	se intabuleaza dreptul de administrare 1) CONSILIUL LOCAL AL COMUNEI TIRGȘORU VECHI , CIF:9999999999999, LIPSA CNP <i>OBSERVATII: pozitie transcrisa din CF 25280/Târgșoru Vechi, inscrisa prin incheierea nr. 1094 din 10/01/2013;</i>	A1

Teren

Nr cadastral	Suprafața (mp)*	Observații / Referințe
30097	Din acte: 0 Masurata: 500	

* Suprafața este determinată în planul de proiecție Stereo 70.



Date referitoare la teren

Crt	Categorie folosință	Intravilan	Suprafața (mp)	Tarla	Parcelă	Nr. topo	Observații / Referințe
1	arabil	DA	500	8	32	-	

Lungime Segmente

1) Valorile lungimilor segmentelor sunt obținute din proiecție în plan.

Punct început	X / Y	Punct sfârșit	X / Y	Lungime segment (** (m)
1	571.964,242 376.297,412	2	571.943,558 376.291,529	21.504
2	571.943,558 376.291,529	3	571.949,918 376.269,166	23.25
3	571.949,918 376.269,166	4	571.950,716 376.269,393	0.83
4	571.950,716 376.269,393	5	571.970,603 376.275,049	20.676
5	571.970,603 376.275,049	1	571.964,242 376.297,412	23.25

**** Lungimile segmentelor sunt determinate în planul de proiecție Stereo 70 și sunt rotunjite la 1 milimetru.**

***** Distanța dintre puncte este formată din segmente cumulate ce sunt mai mici decât valoarea 1 milimetru.**

**DATE DESPRE IMOBILUL NR. 1198**

Oficiul de Cadastru și Publicitate Imobiliară PRAHOVA
Biroul de Cadastru și Publicitate Imobiliară Ploiești

A. Partea I. Descrierea imobilului

TEREN Intravilan

Adresa: Loc. Târgșoru Vechi, Jud. Prahova, T57 P32

Nr. Crt	Nr cadastral Nr. topografic	Suprafața* (mp)	Observații / Referințe
A1	30096	Din acte: 0 Masurata: 550	Sector cadastral:27 Teren neimprijmuit;

B. Partea II. Proprietari și acte

Inscrieri privitoare la dreptul de proprietate și alte drepturi reale		Referințe
156564 / 12/12/2022		
Act Administrativ nr. 33, din 18/10/2006 emis de COMUNA TÂRGȘORUL VECHI;		
B2	Intabulare, drept de PROPRIETATE, dobandit prin Lege, cota actuala 1/1, cota initiala 1/1 1) COMUNA TÎRGȘORU VECHI , CIF:2845230, (domeniu privat) <i>OBSERVATII: pozitie transcrisa din CF 25280/Târgșoru Vechi, inscrisa prin incheierea nr. 1094 din 10/01/2013;</i>	A1

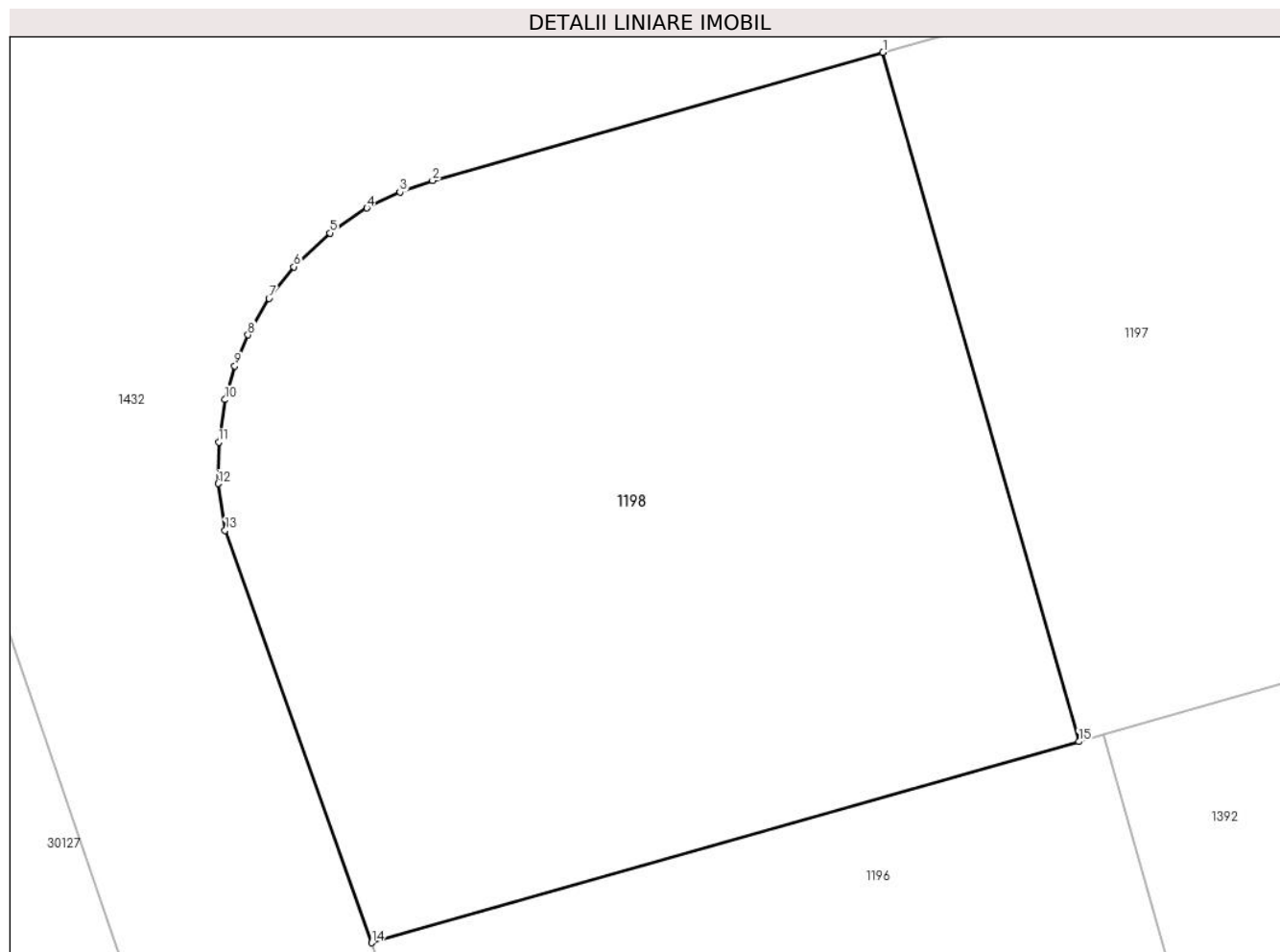
C. Partea III. SARCINI

Inscrieri privind dezmembramintele dreptului de proprietate, drepturi reale de garanție și sarcini		Referințe
156564 / 12/12/2022		
Act Administrativ nr. 33, din 18/10/2006 emis de COMUNA TÂRGȘORUL VECHI;		
C1	se intabuleaza dreptul de administrare 1) CONSILIUL LOCAL AL COMUNEI TIRGȘORU VECHI , CIF:9999999999999, LIPSA CNP <i>OBSERVATII: pozitie transcrisa din CF 25280/Târgșoru Vechi, inscrisa prin incheierea nr. 1094 din 10/01/2013;</i>	A1

Teren

Nr cadastral	Suprafața (mp)*	Observații / Referințe
30096	Din acte: 0 Masurata: 550	

* Suprafața este determinată în planul de proiecție Stereo 70.



Date referitoare la teren

Crt	Categorie folosință	Intra vilan	Suprafața (mp)	Tarla	Parcelă	Nr. topo	Observații / Referințe
1	arabil	DA	550	8	32	-	

Lungime Segmente

1) Valorile lungimilor segmentelor sunt obținute din proiecție în plan.

Punct început	X / Y	Punct sfârșit	X / Y	Lungime segment (** (m)
1	571.943,558 376.291,529	2	571.928,939 376.287,371	15.199
2	571.928,939 376.287,371	3	571.927,88 376.287,001	1.122
3	571.927,88 376.287,001	4	571.926,81 376.286,476	1.192
4	571.926,81 376.286,476	5	571.925,61 376.285,666	1.448
5	571.925,61 376.285,666	6	571.924,443 376.284,572	1.6

Punct început	X / Y	Punct sfârșit	X / Y	Lungime segment (** (m)
6	571.924,443 376.284,572	7	571.923,633 376.283,541	1.311
7	571.923,633 376.283,541	8	571.922,948 376.282,363	1.363
8	571.922,948 376.282,363	9	571.922,524 376.281,355	1.094
9	571.922,524 376.281,355	10	571.922,207 376.280,26	1.14
10	571.922,207 376.280,26	11	571.921,999 376.278,883	1.393
11	571.921,999 376.278,883	12	571.921,99 376.277,538	1.345
12	571.921,99 376.277,538	13	571.922,208 376.276,023	1.531
13	571.922,208 376.276,023	14	571.926,961 376.262,636	14.206
14	571.926,961 376.262,636	15	571.949,918 376.269,166	23.868
15	571.949,918 376.269,166	1	571.943,558 376.291,529	23.25

** Lungimile segmentelor sunt determinate în planul de proiecție Stereo 70 și sunt rotunjite la 1 milimetru.

*** Distanța dintre puncte este formată din segmente cumulate ce sunt mai mici decât valoarea 1 milimetru.

**DATE DESPRE IMOBILUL NR. 1199**

Oficiul de Cadastru și Publicitate Imobiliară PRAHOVA
Biroul de Cadastru și Publicitate Imobiliară Ploiești

A. Partea I. Descrierea imobilului

TEREN Intravilan

Adresa: Loc. Târgșoru Vechi, Str Stadionului, Jud. Prahova

Nr. Crt	Nr cadastral Nr. topografic	Suprafața* (mp)	Observații / Referințe
A1	24173	504	Sector cadastral:28 Teren imprejmuit;

Construcții

Crt	Nr cadastral Nr. topografic	Adresa	Observații / Referințe
A1.1	24173-C1	Loc. Târgșoru Vechi, Str Stadionului, Jud. Prahova	Nr. niveluri:2; S. construita la sol:88 mp; S. construita desfasurata:176 mp; LOCUINTA (P+M), AN 2016

B. Partea II. Proprietari și acte

Inscrieri privitoare la dreptul de proprietate și alte drepturi reale		Referințe
8076 / 31/01/2019		
Act Administrativ nr. seria CB Nr. 896934, din 29/06/2002 emis de PRIMARIA TIRGSORU VECHI (act administrativ nr 230 din 08.12.2014, emis de PRIMARIA TIRGSORU VECHI;act administrativ nr 4953 din 21.01.2019, emis de OCPI PRAHOVA;act administrativ nr 1407 din 29.01.2019, emis de PRIMARIA TIRGSORU VECHI;act administrativ nr 1410 din 29.01.2019, emis de PRIMARIA TIRGSORU VECHI);		
B10	Intabulare, drept de PROPRIETATE, dobandit prin Construire, cota actuala 1/1, cota initiala 1/1 1) OAIE MARIAN 2) OAIE MIRELA-GRETI	A1.1
34652 / 03/04/2019		
Act Notarial nr. 631, din 01/04/2019 emis de NP Meirosu Mihai Gabriel;		
B11	Intabulare, drept de PROPRIETATEcumparare ca bun comun, dobandit prin Conventie, cota actuala 1/1, cota initiala 1/1 1) OAIE MARIAN 2) OAIE MIRELA-GRETI	A1

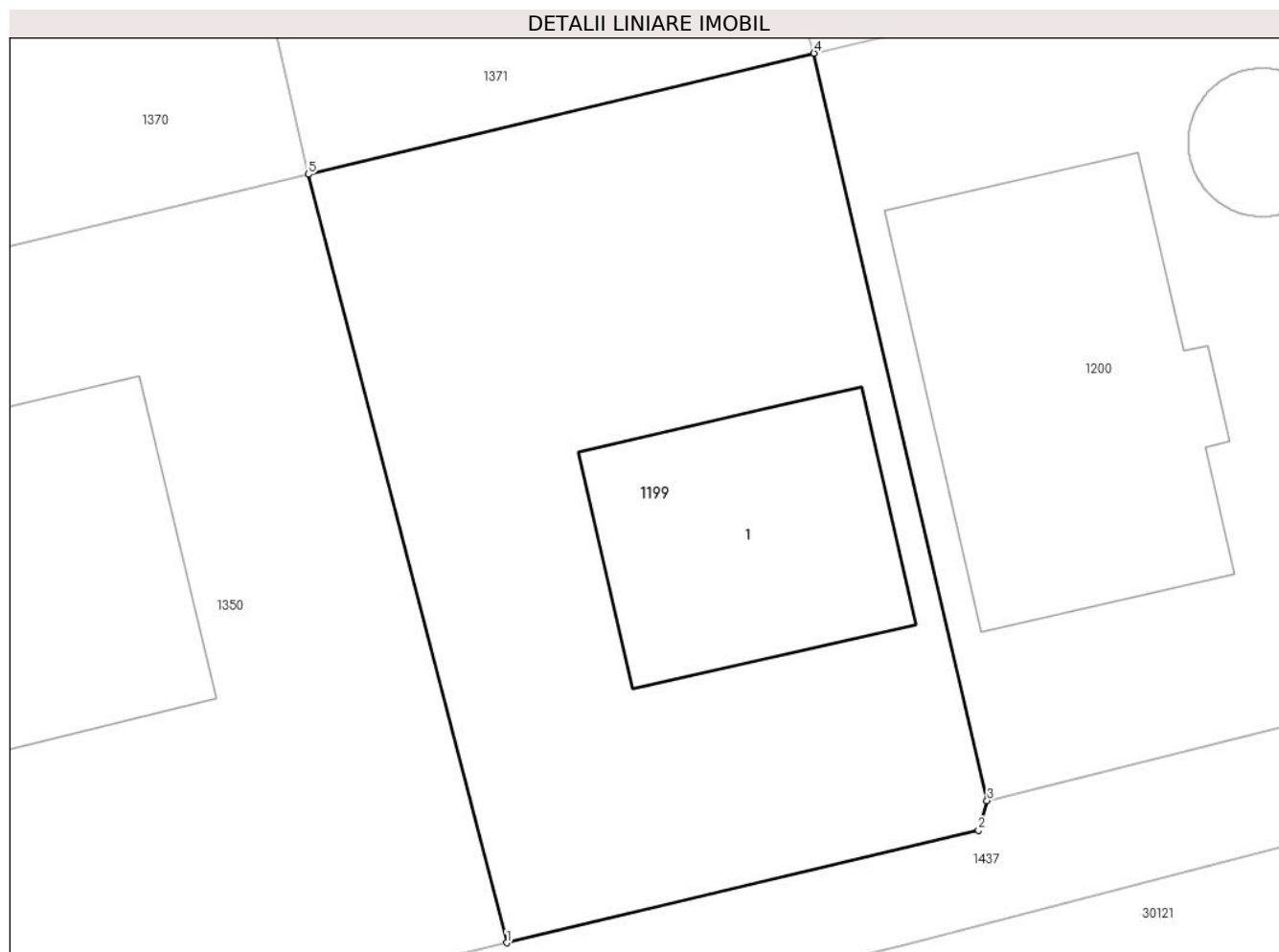
C. Partea III. SARCINI .

Inscrieri privind dezmembramintele dreptului de proprietate, drepturi reale de garanție și sarcini	Referințe
NU SUNT	

Teren

Nr cadastral	Suprafața (mp)*	Observații / Referințe
24173	504	

* Suprafața este determinată în planul de proiecție Stereo 70.



Date referitoare la teren

Crt	Categorie folosință	Intra vilan	Suprafața (mp)	Tarla	Parcelă	Nr. topo	Observații / Referințe
1	curți constructii	DA	504	57	346	-	IMPREJMUIT CU GARD DE BETON SI PLASA

Date referitoare la construcții

Crt	Număr	Destinație construcție	Supraf. (mp)	Situație juridică	Observații / Referințe
A1.1	24173-C1	construcții de locuințe	88	Cu acte	Nr. niveluri:2; S. construita la sol:88 mp; S. construita desfasurata:176 mp; LOCUINTA (P+M), AN 2016

Lungime Segmente

1) Valorile lungimilor segmentelor sunt obținute din proiecție în plan.

Punct început	X / Y	Punct sfârșit	X / Y	Lungime segment (** (m)
1	572.383,934 376.197,468	2	572.400,596 376.201,44	17.129
2	572.400,596 376.201,44	3	572.400,899 376.202,481	1.084
3	572.400,899 376.202,481	4	572.394,793 376.228,855	27.072

Punct început	X / Y	Punct sfârșit	X / Y	Lungime segment (** (m)
4	572.394,793 376.228,855	5	572.376,933 376.224,583	18.364
5	572.376,933 376.224,583	1	572.383,934 376.197,468	28.004

** Lungimile segmentelor sunt determinate în planul de proiecție Stereo 70 și sunt rotunjite la 1 milimetru.

*** Distanța dintre puncte este formată din segmente cumulate ce sunt mai mici decât valoarea 1 milimetru.

**DATE DESPRE IMOBILUL NR. 1200**

Oficiul de Cadastru și Publicitate Imobiliară PRAHOVA
Biroul de Cadastru și Publicitate Imobiliară Ploiești

A. Partea I. Descrierea imobilului

TEREN Intravilan

Adresa: Loc. Târgșoru Vechi, Jud. Prahova

Nr. Crt	Nr cadastral Nr. topografic	Suprafața* (mp)	Observații / Referințe
A1	24171	Din acte: 504 Masurata: 488	Sector cadastral:28 Teren neimprijmit;

B. Partea II. Proprietari și acte

Inscrieri privitoare la dreptul de proprietate și alte drepturi reale		Referințe
53511 / 21/05/2015		
Act Notarial nr. 1161, din 13/05/2015 emis de NP MEIROSU CARMEN;		
B7	Intabulare, drept de PROPRIETATEcumparare ca bun propriu, dobandit prin Conventie, cota actuala 1/1, cota initiala 1/1 1) GEORGESCU BOGDAN MIHAIL	A1
B8	se noteaza interdictia de instrainare si grevare 1) COMUNA TÎRGȘORU VECHI, CIF:2845230	A1
B9	se noteaza pactul comisoriu 1) COMUNA TÎRGȘORU VECHI, CIF:2845230	A1

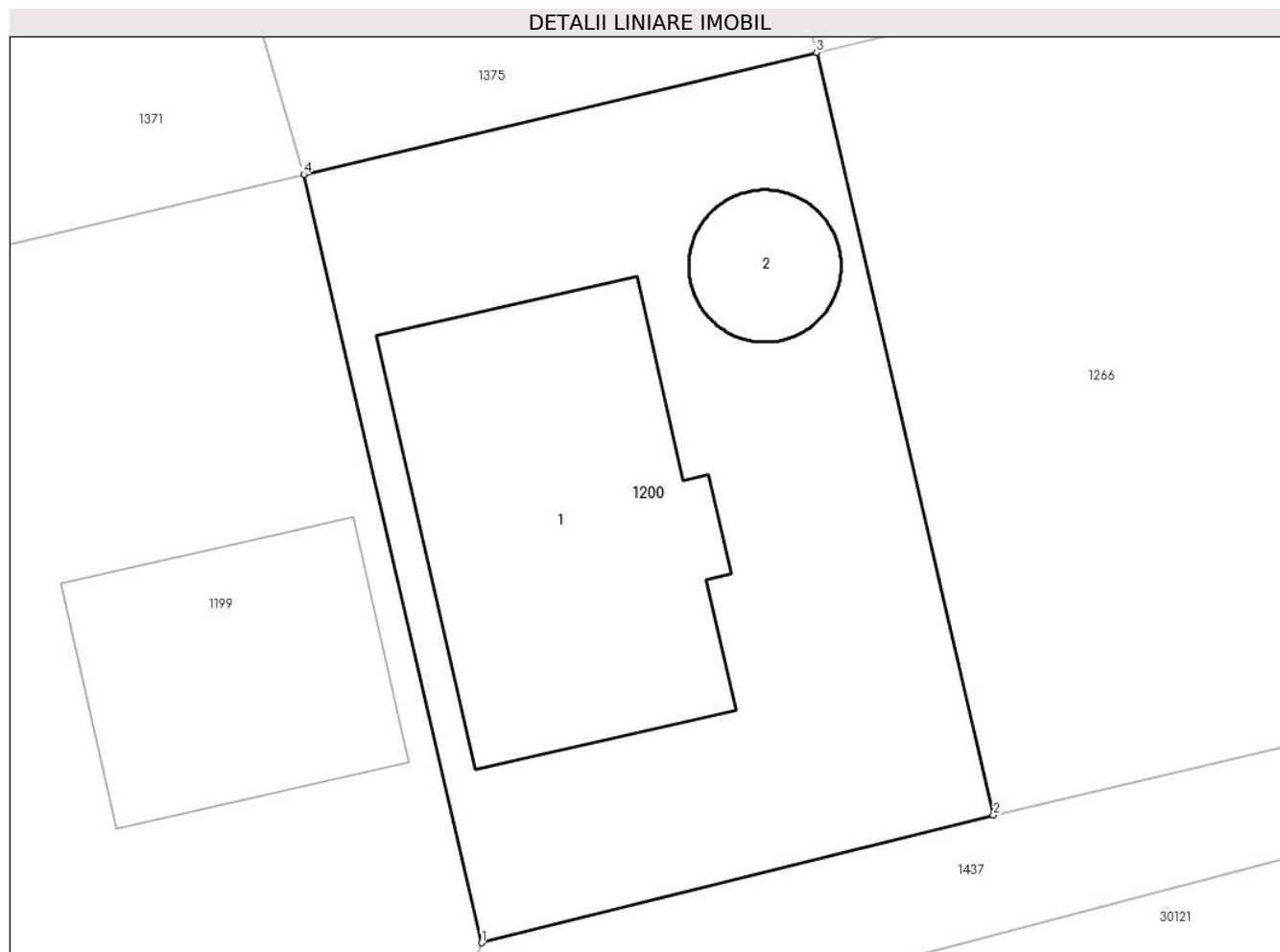
C. Partea III. SARCINI

Inscrieri privind dezmembramintele dreptului de proprietate, drepturi reale de garanție și sarcini		Referințe
53511 / 21/05/2015		
Act Notarial nr. 1161, din 13/05/2015 emis de NP MEIROSU CARMEN;		
C2	Intabulare, drept de IPOTECA LEGALA, Valoare:3780 EUR(reprezentand rest pret), cota actuala 1/1, cota initiala 1/1 1) COMUNA TÎRGȘORU VECHI, CIF:2845230	A1

Teren

Nr cadastral	Suprafața (mp)*	Observații / Referințe
24171	Din acte: 504 Masurata: 488	

* Suprafața este determinată în planul de proiecție Stereo 70.



Date referitoare la teren

Crt	Categorie folosință	Intra vilan	Suprafața (mp)	Tarla	Parcelă	Nr. topo	Observații / Referințe
1	curți constructii	DA	488	57	346	-	NU ESTE IMPREJMUIT

Date referitoare la construcții

Crt	Număr	Destinație construcție	Supraf. (mp)	Situație juridică	Observații / Referințe
A1.1		construcții de locuințe	143	Fara acte	Nr. niveluri:1; S. construita la sol:143 mp;
A1.2		construcții anexa	21	Fara acte	Nr. niveluri:1; S. construita la sol:21 mp;

Lungime Segmente

1) Valorile lungimilor segmentelor sunt obținute din proiecție în plan.

Punct început	X / Y	Punct sfârșit	X / Y	Lungime segment (** (m)
1	572.400,899 376.202,481	2	572.418,472 376.206,862	18.111
2	572.418,472 376.206,862	3	572.412,397 376.233,043	26.877

Punct început	X / Y	Punct sfârșit	X / Y	Lungime segment (** (m)
3	572.412,397 376.233,043	4	572.394,793 376.228,855	18.095
4	572.394,793 376.228,855	1	572.400,899 376.202,481	27.072

** Lungimile segmentelor sunt determinate în planul de proiecție Stereo 70 și sunt rotunjite la 1 milimetru.

*** Distanța dintre puncte este formată din segmente cumulate ce sunt mai mici decât valoarea 1 milimetru.

**DATE DESPRE IMOBILUL NR. 1201**

Oficiul de Cadastru și Publicitate Imobiliară PRAHOVA
Biroul de Cadastru și Publicitate Imobiliară Ploiești

A. Partea I. Descrierea imobilului

TEREN Intravilan

Adresa: Loc. Târgșoru Vechi, Jud. Prahova

Nr. Crt	Nr cadastral Nr. topografic	Suprafața* (mp)	Observații / Referințe
A1	24200	502	Sector cadastral:28 Teren neimprejmuit;

B. Partea II. Proprietari și acte

Inscrieri privitoare la dreptul de proprietate și alte drepturi reale		Referințe
47829 / 13/05/2016		
Act Notarial nr. 1323, din 10/05/2016 emis de NP MEIROSU CARMEN;		
B7	Intabulare, drept de PROPRIETATE cumparare ca bun comun, dobandit prin Conventie, cota actuala 1/1, cota initiala 1/1 1) DUMITRU ADIN 2) DUMITRU CARMEN - VALENTINA	A1
B8	se noteaza pactul comisoriu si interdictiile de instrainare si grevare 1) COMUNA TÎRGȘORU VECHI, CIF:2845230	A1

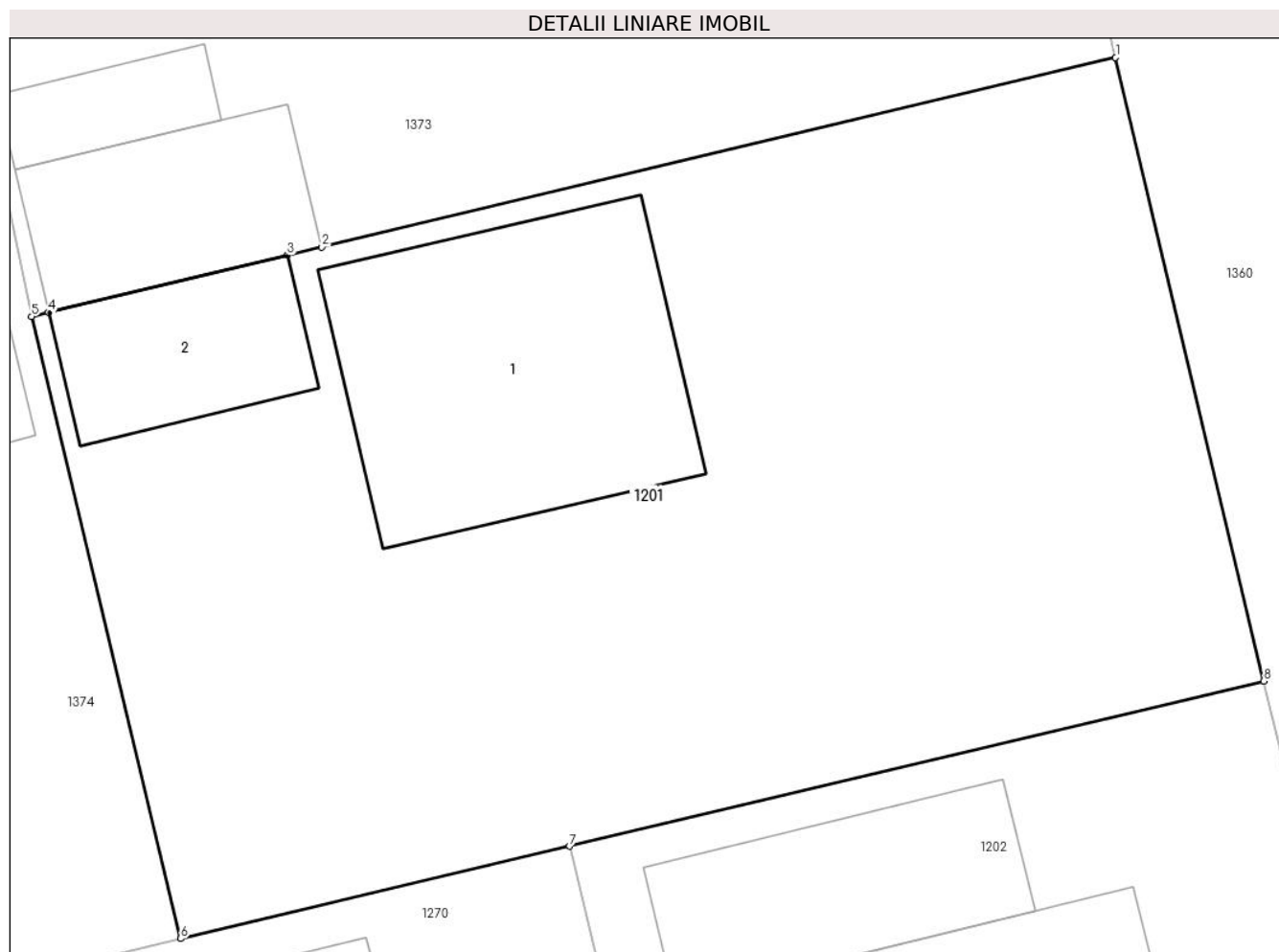
C. Partea III. SARCINI

Inscrieri privind dezmembramintele dreptului de proprietate, drepturi reale de garanție și sarcini		Referințe
47829 / 13/05/2016		
Act Notarial nr. 1323, din 10/05/2016 emis de NP MEIROSU CARMEN;		
C2	Intabulare, drept de IPOTECA LEGALA, Valoare:3965.8 EUR, cota actuala 1/1, cota initiala 1/1 1) COMUNA TÎRGȘORU VECHI, CIF:2845230	A1

Teren

Nr cadastral	Suprafața (mp)*	Observații / Referințe
24200	502	

* Suprafața este determinată în planul de proiecție Stereo 70.



Date referitoare la teren

Crt	Categorie folosință	Intravilan	Suprafața (mp)	Tarla	Parcelă	Nr. topo	Observații / Referințe
1	curți constructii	DA	502	57	346	-	IMPREJMUIT PARTIAL CU GARD DE BETON

Date referitoare la construcții

Crt	Număr	Destinație construcție	Supraf. (mp)	Situație juridică	Observații / Referințe
A1.1		construcții de locuințe	67	Fara acte	Nr. niveluri:1; S. construita la sol:67 mp;
A1.2		construcții anexa	24	Fara acte	Nr. niveluri:1; S. construita la sol:24 mp;

Lungime Segmente

1) Valorile lungimilor segmentelor sunt obținute din proiecție în plan.

Punct început	X / Y	Punct sfârșit	X / Y	Lungime segment (** (m)
1	572.328,165 376.230,33	2	572.307,103 376.225,301	21.654
2	572.307,103 376.225,301	3	572.306,188 376.225,083	0.941
3	572.306,188 376.225,083	4	572.299,846 376.223,569	6.52

Punct început	X / Y	Punct sfârșit	X / Y	Lungime segment (** (m)
4	572.299,846 376.223,569	5	572.299,396 376.223,461	0.463
5	572.299,396 376.223,461	6	572.303,352 376.206,961	16.968
6	572.303,352 376.206,961	7	572.313,673 376.209,407	10.607
7	572.313,673 376.209,407	8	572.332,098 376.213,789	18.939
8	572.332,098 376.213,789	1	572.328,165 376.230,33	17.002

** Lungimile segmentelor sunt determinate în planul de proiecție Stereo 70 și sunt rotunjite la 1 milimetru.

*** Distanța dintre puncte este formată din segmente cumulate ce sunt mai mici decât valoarea 1 milimetru.

**DATE DESPRE IMOBILUL NR. 1202**

Oficiul de Cadastru și Publicitate Imobiliară PRAHOVA
Biroul de Cadastru și Publicitate Imobiliară Ploiești

A. Partea I. Descrierea imobilului

TEREN Intravilan

Adresa: Loc. Târgșoru Vechi, Jud. Prahova

Nr. Crt	Nr cadastral Nr. topografic	Suprafața* (mp)	Observații / Referințe
A1	24201	521	Sector cadastral:28 Teren neimpregmuit;

B. Partea II. Proprietari și acte

Inscrieri privitoare la dreptul de proprietate și alte drepturi reale		Referințe
53518 / 21/05/2015		
Act Notarial nr. 1148, din 12/05/2015 emis de NP MEIROSU CARMEN;		
B7	Intabulare, drept de PROPRIETATEcumparare ca bun propriu, dobandit prin Conventie, cota actuala 1/1, cota initiala 1/1 1) DRAGAN ANDREI-MADALIN	A1
B8	se noteaza pactul comisoriu si interdictiile de instrainare si grevare 1) COMUNA TÎRGȘORU VECHI, CIF:2845230	A1

C. Partea III. SARCINI

Inscrieri privind dezmembramintele dreptului de proprietate, drepturi reale de garanție și sarcini		Referințe
53518 / 21/05/2015		
Act Notarial nr. 1148, din 12/05/2015 emis de NP MEIROSU CARMEN;		
C2	Intabulare, drept de IPOTECA LEGALA, Valoare:3907.5 EURreprezentand rest pret, cota actuala 1/1, cota initiala 1/1 1) COMUNA TÎRGȘORU VECHI, CIF:2845230	A1

Teren

Nr cadastral	Suprafața (mp)*	Observații / Referințe
24201	521	

* Suprafața este determinată în planul de proiecție Stereo 70.



Date referitoare la teren

Crt	Categorie folosință	Intravilan	Suprafața (mp)	Tarla	Parcelă	Nr. topo	Observații / Referințe
1	curți constructii	DA	521	57	346	-	IMPREJMUIT PARTIAL CU GARD DE BETON

Date referitoare la construcții

Crt	Număr	Destinație construcție	Supraf. (mp)	Situație juridică	Observații / Referințe
A1.1		construcții de locuințe	202	Fara acte	Nr. niveluri:2; S. construita la sol:202 mp;
A1.2		construcții anexa	35	Fara acte	Nr. niveluri:1; S. construita la sol:35 mp;

Lungime Segmente

1) Valorile lungimilor segmentelor sunt obținute din proiecție în plan.

Punct început	X / Y	Punct sfârșit	X / Y	Lungime segment (** (m)
1	572.320,21 376.182,192	2	572.331,88 376.184,945	11.99
2	572.331,88 376.184,945	3	572.334,421 376.186,059	2.774
3	572.334,421 376.186,059	4	572.336,47 376.187,996	2.82

Punct început	X / Y	Punct sfârșit	X / Y	Lungime segment (** (m)
4	572.336,47 376.187,996	5	572.337,173 376.190,677	2.772
5	572.337,173 376.190,677	6	572.337,057 376.193,391	2.716
6	572.337,057 376.193,391	7	572.332,098 376.213,789	20.992
7	572.332,098 376.213,789	8	572.313,673 376.209,407	18.939
8	572.313,673 376.209,407	1	572.320,21 376.182,192	27.989

** Lungimile segmentelor sunt determinate în planul de proiecție Stereo 70 și sunt rotunjite la 1 milimetru.

*** Distanța dintre puncte este formată din segmente cumulate ce sunt mai mici decât valoarea 1 milimetru.

**DATE DESPRE IMOBILUL NR. 1203**

Oficiul de Cadastru și Publicitate Imobiliară PRAHOVA
Biroul de Cadastru și Publicitate Imobiliară Ploiești

A. Partea I. Descrierea imobilului

TEREN Intravilan

Adresa: Loc. Târgșoru Vechi, Jud. Prahova

Nr. Crt	Nr cadastral Nr. topografic	Suprafața* (mp)	Observații / Referințe
A1	24210	508	Sector cadastral:28 Teren neimprejmut;

B. Partea II. Proprietari și acte

Inscrieri privitoare la dreptul de proprietate și alte drepturi reale		Referințe
44712 / 21/05/2018		
Act Notarial nr. 1126, din 17/05/2018 emis de NP Meirosu Carmen;		
B12	Intabulare, drept de PROPRIETATEcumparare ca bun comun, dobandit prin Conventie, cota actuala 1/1, cota initiala 1/1 1) LEONTE ALEXANDRA-IULIANA 2) LEONTE ADRIAN-CĂTĂLIN	A1
B13	se noteaza interdictiile de instrainare si grevare 1) COMUNA TÎRGȘORU VECHI, CIF:2845230	A1
B14	se noteaza pactul comisoriu 1) COMUNA TÎRGȘORU VECHI, CIF:2845230	A1

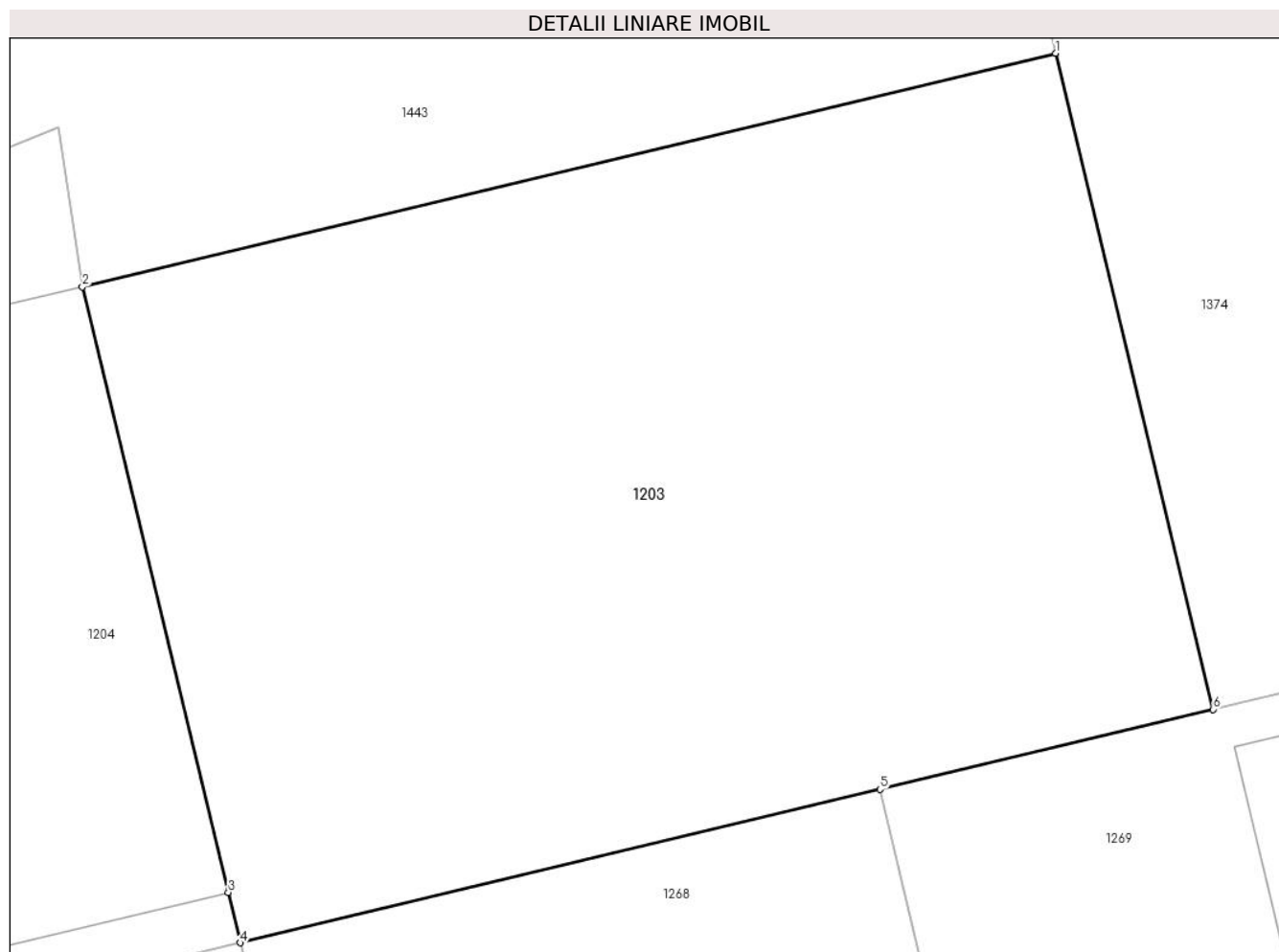
C. Partea III. SARCINI

Inscrieri privind dezmembramintele dreptului de proprietate, drepturi reale de garanție și sarcini		Referințe
44712 / 21/05/2018		
Act Notarial nr. 1126, din 17/05/2018 emis de NP Meirosu Carmen;		
C4	Intabulare, drept de IPOTECA LEGALA, Valoare:4318 EURreprezentand rest pret, cota actuala 1/1, cota initiala 1/1 1) COMUNA TÎRGȘORU VECHI, CIF:2845230	A1

Teren

Nr cadastral	Suprafața (mp)*	Observații / Referințe
24210	508	

* Suprafața este determinată în planul de proiecție Stereo 70.



Date referitoare la teren

Crt	Categorie folosință	Intravilan	Suprafața (mp)	Tarla	Parcelă	Nr. topo	Observații / Referințe
1	curți constructii	DA	508	57	346	-	NU ESTE IMPREJMUIT

Lungime Segmente

1) Valorile lungimilor segmentelor sunt obținute din proiecție în plan.

Punct început	X / Y	Punct sfârșit	X / Y	Lungime segment (** (m)
1	572.283,477 376.221,22	2	572.256,774 376.214,818	27.46
2	572.256,774 376.214,818	3	572.260,775 376.198,211	17.082
3	572.260,775 376.198,211	4	572.261,107 376.196,832	1.418
4	572.261,107 376.196,832	5	572.278,659 376.201,04	18.049
5	572.278,659 376.201,04	6	572.287,791 376.203,23	9.391

Punct început	X / Y	Punct sfârșit	X / Y	Lungime segment (** (m)
6	572.287,791 376.203,23	1	572.283,477 376.221,22	18.5

** Lungimile segmentelor sunt determinate în planul de proiecție Stereo 70 și sunt rotunjite la 1 milimetru.

*** Distanța dintre puncte este formată din segmente cumulate ce sunt mai mici decât valoarea 1 milimetru.

**DATE DESPRE IMOBILUL NR. 1204**

Oficiul de Cadastru și Publicitate Imobiliară PRAHOVA
Biroul de Cadastru și Publicitate Imobiliară Ploiești

A. Partea I. Descrierea imobilului

TEREN Intravilan

Adresa: Loc. Târgșoru Vechi, Jud. Prahova

Nr. Crt	Nr cadastral Nr. topografic	Suprafața* (mp)	Observații / Referințe
A1	24209	Din acte: 508 Masurata: 505	Sector cadastral:28 Teren neimprejmuț;

B. Partea II. Proprietari și acte

Inscrieri privitoare la dreptul de proprietate și alte drepturi reale		Referințe
20617 / 19/04/2012		
Act Administrativ nr. 7096, din 03/09/2009 emis de PRIMARIA TG VECHI (adeverinta nr.10310/15.12.2009 emis de PRIMARIA TG VECHI);		
B1	Intabulare, drept de ADMINISTRARE, cota actuala 1/1, cota initiala 1/1 1) CONSILIUL LOCAL TARGSORU VECHI, CIF:999999999999, LIPSA CNP	A1
B2	Intabulare, drept de PROPRIETATE, dobandit prin Lege, cota actuala 1/1, cota initiala 1/1 1) COMUNA TARGSORU VECHI- DOMENIUL PRIVAT, CIF:999999999999, LIPSA CNP	A1
43984 / 26/06/2013		
Act Administrativ nr. 44, din 27/08/2012 emis de COMUNA TG VECHI;		
B7	Intabulare, drept de CONCESIUNE, cota actuala 1/1, cota initiala 1/1 1) MUSCALU DUMITRU	A1

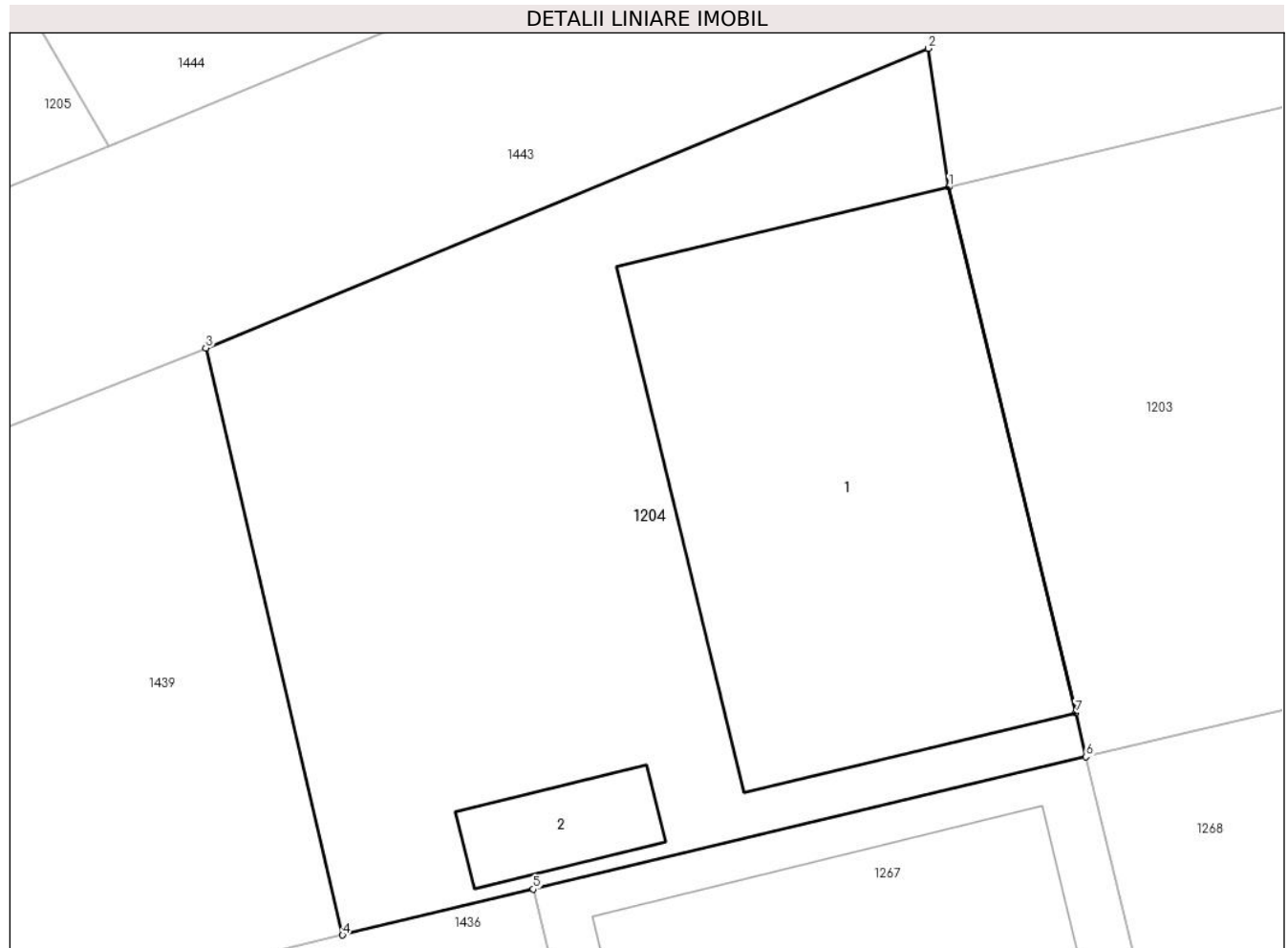
C. Partea III. SARCINI

Inscrieri privind dezmembramintele dreptului de proprietate, drepturi reale de garanție și sarcini		Referințe
43984 / 26/06/2013		
Act Administrativ nr. 44, din 27/08/2012 emis de COMUNA TG VECHI;		
C2	se noteaza REDEVENTA 1) CONSILIUL LOCAL AL COMUNEI TARGSORUL VECHI, CIF:999999999999, LIPSA CNP	A1

Teren

Nr cadastral	Suprafața (mp)*	Observații / Referințe
24209	Din acte: 508 Masurata: 505	

* Suprafața este determinată în planul de proiecție Stereo 70.



Date referitoare la teren

Crt	Categorie folosință	Intra vilan	Suprafața (mp)	Tarla	Parcelă	Nr. topo	Observații / Referințe
1	curți constructii	DA	505	57	346	-	NU ESTE IMPREJMUIT

Date referitoare la construcții

Crt	Număr	Destinație construcție	Supraf. (mp)	Situație juridică	Observații / Referințe
A1.1		construcții de locuințe	184	Fara acte	Nr. niveluri:1; S. construita la sol:184 mp;
A1.2		construcții anexa	16	Fara acte	Nr. niveluri:1; S. construita la sol:16 mp;

Lungime Segmente

1) Valorile lungimilor segmentelor sunt obținute din proiecție în plan.

Punct început	X / Y	Punct sfârșit	X / Y	Lungime segment (** (m)
1	572.256,774 376.214,818	2	572.256,118 376.219,201	4.432
2	572.256,118 376.219,201	3	572.233,308 376.209,737	24.695

Punct început	X / Y	Punct sfârșit	X / Y	Lungime segment (** (m)
3	572.233,308 376.209,737	4	572.237,626 376.191,201	19.032
4	572.237,626 376.191,201	5	572.243,652 376.192,646	6.197
5	572.243,652 376.192,646	6	572.261,107 376.196,832	17.95
6	572.261,107 376.196,832	7	572.260,775 376.198,211	1.418
7	572.260,775 376.198,211	1	572.256,774 376.214,818	17.082

** Lungimile segmentelor sunt determinate în planul de proiecție Stereo 70 și sunt rotunjite la 1 milimetru.

*** Distanța dintre puncte este formată din segmente cumulate ce sunt mai mici decât valoarea 1 milimetru.

**DATE DESPRE IMOBILUL NR. 1205**

Oficiul de Cadastru și Publicitate Imobiliară PRAHOVA
Biroul de Cadastru și Publicitate Imobiliară Ploiești

A. Partea I. Descrierea imobilului

TEREN Intravilan

Adresa: Loc. Târgșoru Vechi, Str Ciocârliei, Nr. 14, Jud. Prahova

Nr. Crt	Nr cadastral Nr. topografic	Suprafața* (mp)	Observații / Referințe
A1	24215	506	Sector cadastral:28 Teren imprejmuit;

Construcții

Crt	Nr cadastral Nr. topografic	Adresa	Observații / Referințe
A1.1	24215-C1	Loc. Târgșoru Vechi, Str Ciocârliei, Nr. 14, Jud. Prahova	Nr. niveluri:2; S. construita la sol:62 mp; S. construita desfasurata:123 mp; LOCUINTA (P+M), AN 2021

B. Partea II. Proprietari și acte

Inscrieri privitoare la dreptul de proprietate și alte drepturi reale		Referințe
54532 / 20/06/2018		
Act Notarial nr. 1481, din 18/06/2018 emis de NP Meirosu Carmen (act notarial nr. 1222/19-09-2011 emis de NP TOMESCU ALICE CRISTINA; act administrativ nr. 6542/29-09-2011 emis de PRIMARIA TIRGSORU VECHI; act administrativ nr. 3/24-02-2000 emis de CONSILIUL LOCAL TIRGSORU VECHI);		
B11	Intabulare, drept de PROPRIETATE cumparare ca bun propriu, dobandit prin Conventie, cota actuala 1/1, cota initiala 1/1 1) CREȚU NICOLAIE-MARIAN	A1
86416 / 02/10/2018		
Act Notarial nr. 43, din 01/10/2018 emis de NP Meirosu Carmen (act notarial nr 1481 din 18.06.2018, emis de Meirosu Carmen);		
B13	se noteaza incheierea de rectificare nr. 43/01.10.2018 emisa de NP Meirosu Carmen la contractul de vanzare autentificat sub nr. 1481/18.06.2018 de NP Meirosu Carmen in sensul ca numele corect al cumparatorului este CREȚU NICOLAIE-MARIAN	A1
136571 / 30/09/2021		
Act Administrativ nr. 37, din 23/01/2020 emis de PRIMARIA TARGSORU VECHI (act administrativ nr 14336 din 16.09.2021, emis de PRIMARIA TARGSORU VECHI; act administrativ nr 15119 din 29.09.2021, emis de PRIMARIA TARGSORU VECHI);		
B16	Intabulare, drept de PROPRIETATE, dobandit prin Construire, cota actuala 1/1, cota initiala 1/1 1) CREȚU NICOLAIE-MARIAN	A1.1

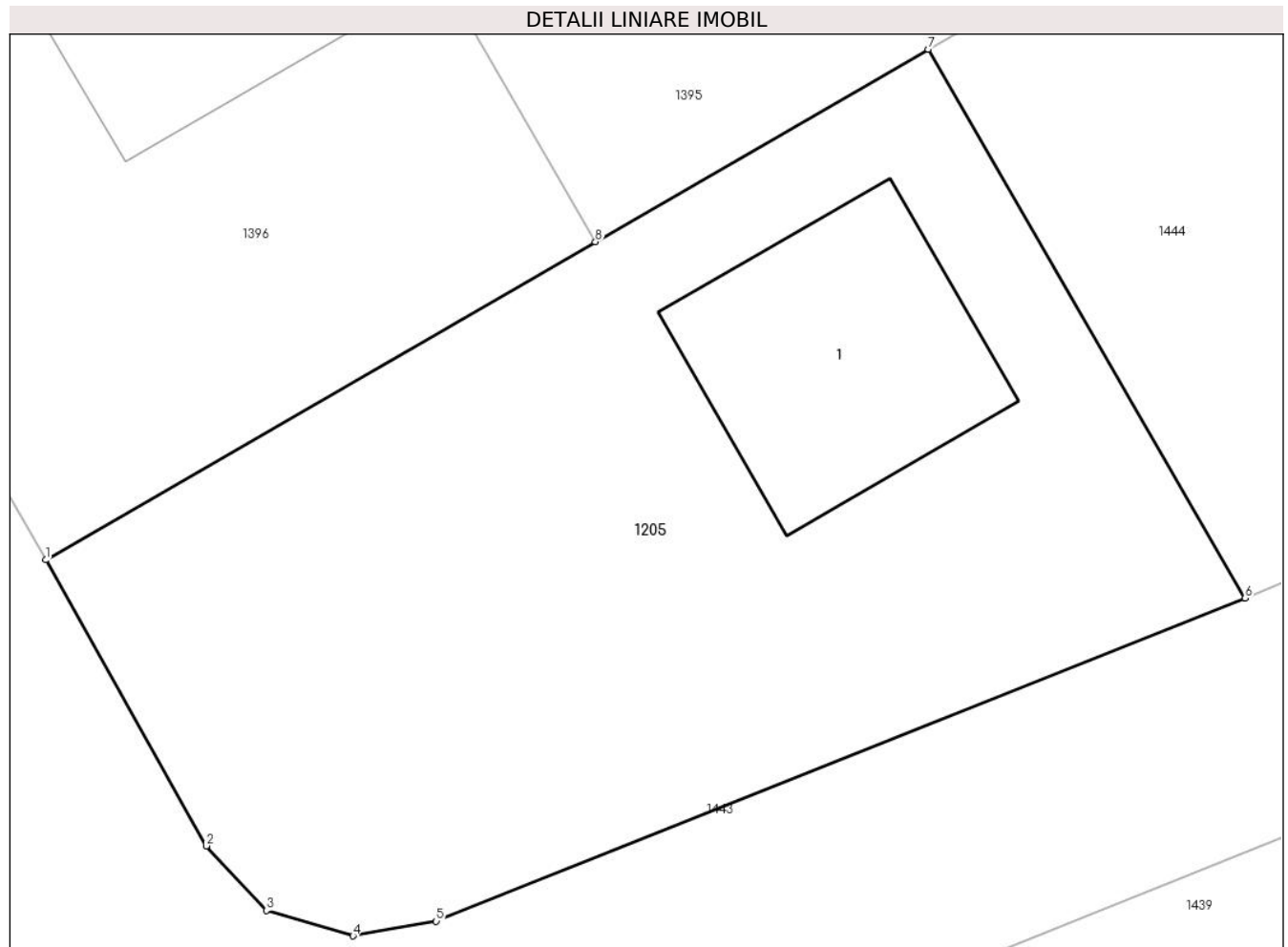
C. Partea III. SARCINI .

Inscrieri privind dezmembramentele dreptului de proprietate, drepturi reale de garanție și sarcini	Referințe
NU SUNT	

Teren

Nr cadastral	Suprafața (mp)*	Observații / Referințe
24215	506	

* Suprafața este determinată în planul de proiecție Stereo 70.



Date referitoare la teren

Crt	Categorie folosință	Intra vilan	Suprafața (mp)	Tarla	Parcelă	Nr. topo	Observații / Referințe
1	curți constructii	DA	506	57	346	-	IMPREJMUIT CU GARD DE PLASA

Date referitoare la construcții

Crt	Număr	Destinație construcție	Supraf. (mp)	Situație juridică	Observații / Referințe
A1.1	24215-C1	construcții de locuințe	62	Cu acte	Nr. niveluri:2; S. construita la sol:62 mp; S. construita desfasurata:123 mp; LOCUINTA (P+M), AN 2021

Lungime Segmente

1) Valorile lungimilor segmentelor sunt obținute din proiecție în plan.

Punct început	X / Y	Punct sfârșit	X / Y	Lungime segment (** (m)
1	572.194,354 376.217,245	2	572.199,159 376.208,696	9.807
2	572.199,159 376.208,696	3	572.200,959 376.206,767	2.638
3	572.200,959 376.206,767	4	572.203,551 376.206,004	2.702

Punct început	X / Y	Punct sfârșit	X / Y	Lungime segment (** (m)
4	572.203,551 376.206,004	5	572.206,037 376.206,444	2.525
5	572.206,037 376.206,444	6	572.230,247 376.216,102	26.065
6	572.230,247 376.216,102	7	572.220,756 376.232,514	18.959
7	572.220,756 376.232,514	8	572.210,801 376.226,757	11.5
8	572.210,801 376.226,757	1	572.194,354 376.217,245	19.0

** Lungimile segmentelor sunt determinate în planul de proiecție Stereo 70 și sunt rotunjite la 1 milimetru.

*** Distanța dintre puncte este formată din segmente cumulate ce sunt mai mici decât valoarea 1 milimetru.

**DATE DESPRE IMOBILUL NR. 1206**

Oficiul de Cadastru și Publicitate Imobiliară PRAHOVA
Biroul de Cadastru și Publicitate Imobiliară Ploiești

A. Partea I. Descrierea imobilului

TEREN Intravilan

Adresa: Loc. Târgșoru Vechi, Jud. Prahova

Nr. Crt	Nr cadastral Nr. topografic	Suprafața* (mp)	Observații / Referințe
A1	24228	Din acte: 572 Masurata: 573	Sector cadastral:28 Teren neimprijmit;

B. Partea II. Proprietari și acte

Inscrieri privitoare la dreptul de proprietate și alte drepturi reale		Referințe
66132 / 26/06/2019		
Act Notarial nr. 1336, din 20/06/2019 emis de NP Meirosu Carmen;		
B7	Intabulare, drept de PROPRIETATE(cumparare ca bun comun), dobandit prin Conventie, cota actuala 1/1, cota initiala 1/1 1) MIHAI DANIELA 2) MIHAI IONUȚ-AUREL	A1
B8	se noteaza pactul comisoriu si interdictiile de instrainare si grevare 1) COMUNA TÎRGȘORU VECHI, CIF:2845230	A1

C. Partea III. SARCINI

Inscrieri privind dezmembramintele dreptului de proprietate, drepturi reale de garanție și sarcini		Referințe
66132 / 26/06/2019		
Act Notarial nr. 1336, din 20/06/2019 emis de NP Meirosu Carmen;		
C2	Intabulare, drept de IPOTECA LEGALA, Valoare:4862 EUR(reprezentand rest de pret), cota actuala 1/1, cota initiala 1/1 1) COMUNA TÎRGȘORU VECHI, CIF:2845230	A1

Teren

Nr cadastral	Suprafața (mp)*	Observații / Referințe
24228	Din acte: 572 Masurata: 573	

* Suprafața este determinată în planul de proiecție Stereo 70.



Date referitoare la teren

Crt	Categorie folosință	Intra vilan	Suprafața (mp)	Tarla	Parcelă	Nr. topo	Observații / Referințe
1	curți constructii	DA	573	57	346	-	

Date referitoare la construcții

Crt	Număr	Destinație construcție	Supraf. (mp)	Situație juridică	Observații / Referințe
A1.1		construcții de locuințe	42	Fara acte	Nr. niveluri:1; S. construita la sol:42 mp;

Lungime Segmente

1) Valorile lungimilor segmentelor sunt obținute din proiecție în plan.

Punct început	X / Y	Punct sfârșit	X / Y	Lungime segment (** (m)
1	572.140,51 376.218,452	2	572.127,603 376.210,993	14.907
2	572.127,603 376.210,993	3	572.131,138 376.204,879	7.062
3	572.131,138 376.204,879	4	572.138,652 376.191,881	15.014

Punct început	X / Y	Punct sfârșit	X / Y	Lungime segment (** (m)
4	572.138,652 376.191,881	5	572.146,225 376.178,781	15.131
5	572.146,225 376.178,781	6	572.146,778 376.179,002	0.596
6	572.146,778 376.179,002	7	572.160,536 376.184,49	14.812
7	572.160,536 376.184,49	8	572.154,574 376.194,184	11.381
8	572.154,574 376.194,184	1	572.140,51 376.218,452	28.049

** Lungimile segmentelor sunt determinate în planul de proiecție Stereo 70 și sunt rotunjite la 1 milimetru.

*** Distanța dintre puncte este formată din segmente cumulate ce sunt mai mici decât valoarea 1 milimetru.

**DATE DESPRE IMOBILUL NR. 1207**

Oficiul de Cadastru și Publicitate Imobiliară PRAHOVA
Biroul de Cadastru și Publicitate Imobiliară Ploiești

A. Partea I. Descrierea imobilului

TEREN Intravilan

Adresa: Loc. Târgșoru Vechi, Jud. Prahova, T57 P32

Nr. Crt	Nr cadastral Nr. topografic	Suprafața* (mp)	Observații / Referințe
A1	30138	Din acte: 0 Masurata: 435	Sector cadastral:27 Teren neimprijmuit;

B. Partea II. Proprietari și acte

Inscrieri privitoare la dreptul de proprietate și alte drepturi reale		Referințe
156564 / 12/12/2022		
Act Administrativ nr. 33, din 18/10/2006 emis de COMUNA TÂRGȘORUL VECHI;		
B2	Intabulare, drept de PROPRIETATE, dobândit prin Lege, cota actuala 1/1, cota initiala 1/1 1) COMUNA TÎRGȘORU VECHI , CIF:2845230, (domeniu privat)	A1
<i>OBSERVATII: pozitie transcrisa din CF 25280/Târgșoru Vechi, inscrisa prin incheierea nr. 1094 din 10/01/2013;</i>		

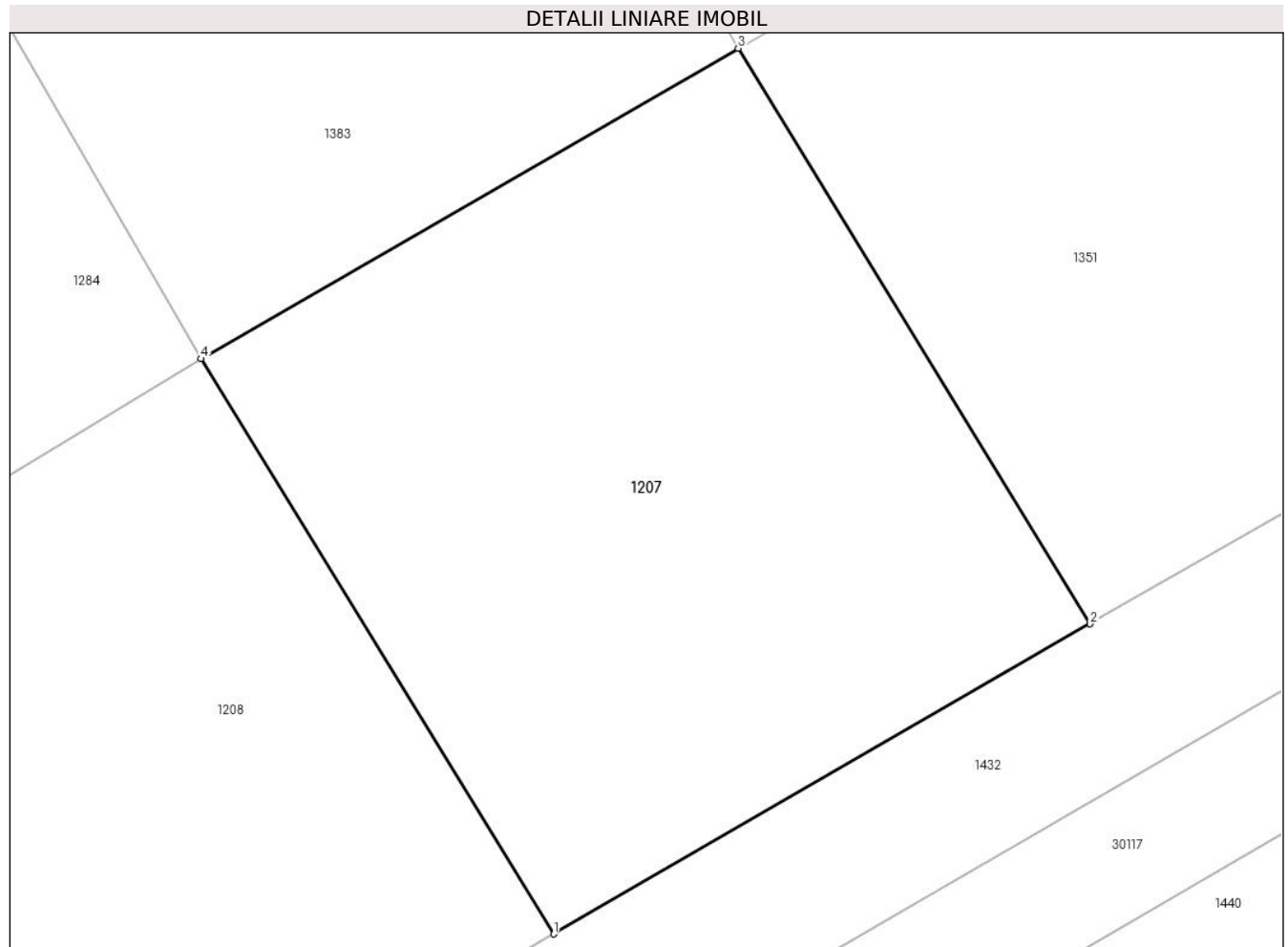
C. Partea III. SARCINI

Inscrieri privind dezmembramintele dreptului de proprietate, drepturi reale de garanție și sarcini		Referințe
156564 / 12/12/2022		
Act Administrativ nr. 33, din 18/10/2006 emis de COMUNA TÂRGȘORUL VECHI;		
C1	se intabuleaza dreptul de administrare 1) CONSILIUL LOCAL AL COMUNEI TIRGȘORU VECHI , CIF:9999999999999, LIPSA CNP	A1
<i>OBSERVATII: pozitie transcrisa din CF 25280/Târgșoru Vechi, inscrisa prin incheierea nr. 1094 din 10/01/2013;</i>		

Teren

Nr cadastral	Suprafața (mp)*	Observații / Referințe
30138	Din acte: 0 Masurata: 435	

* Suprafața este determinată în planul de proiecție Stereo 70.



Date referitoare la teren

Crt	Categorie folosință	Intra vilan	Suprafața (mp)	Tarla	Parcelă	Nr. topo	Observații / Referințe
1	arabil	DA	435	8	32	-	

Lungime Segmente

1) Valorile lungimilor segmentelor sunt obținute din proiecție în plan.

Punct început	X / Y	Punct sfârșit	X / Y	Lungime segment (** (m)
1	572.072,75 376.196,581	2	572.090,044 376.206,578	19.976
2	572.090,044 376.206,578	3	572.078,693 376.225,138	21.756
3	572.078,693 376.225,138	4	572.061,372 376.215,126	20.006
4	572.061,372 376.215,126	1	572.072,75 376.196,581	21.757

**** Lungimile segmentelor sunt determinate în planul de proiecție Stereo 70 și sunt rotunjite la 1 milimetru.**

***** Distanța dintre puncte este formată din segmente cumulate ce sunt mai mici decât valoarea 1 milimetru.**

**DATE DESPRE IMOBILUL NR. 1208**

Oficiul de Cadastru și Publicitate Imobiliară PRAHOVA
Biroul de Cadastru și Publicitate Imobiliară Ploiești

A. Partea I. Descrierea imobilului

TEREN Intravilan

Adresa: Loc. Târgșoru Vechi, Jud. Prahova, T57 P32

Nr. Crt	Nr cadastral Nr. topografic	Suprafața* (mp)	Observații / Referințe
A1	30137	Din acte: 0 Masurata: 431	Sector cadastral:27 Teren neimpregmuit;

B. Partea II. Proprietari și acte

Inscrieri privitoare la dreptul de proprietate și alte drepturi reale		Referințe
156564 / 12/12/2022		
Act Administrativ nr. 33, din 18/10/2006 emis de COMUNA TÂRGȘORUL VECHI;		
B2	Intabulare, drept de PROPRIETATE, dobandit prin Lege, cota actuala 1/1, cota initiala 1/1 1) COMUNA TÎRGȘORU VECHI , CIF:2845230, (domeniu privat) <i>OBSERVATII: pozitie transcrisa din CF 25280/Târgșoru Vechi, inscrisa prin incheierea nr. 1094 din 10/01/2013;</i>	A1

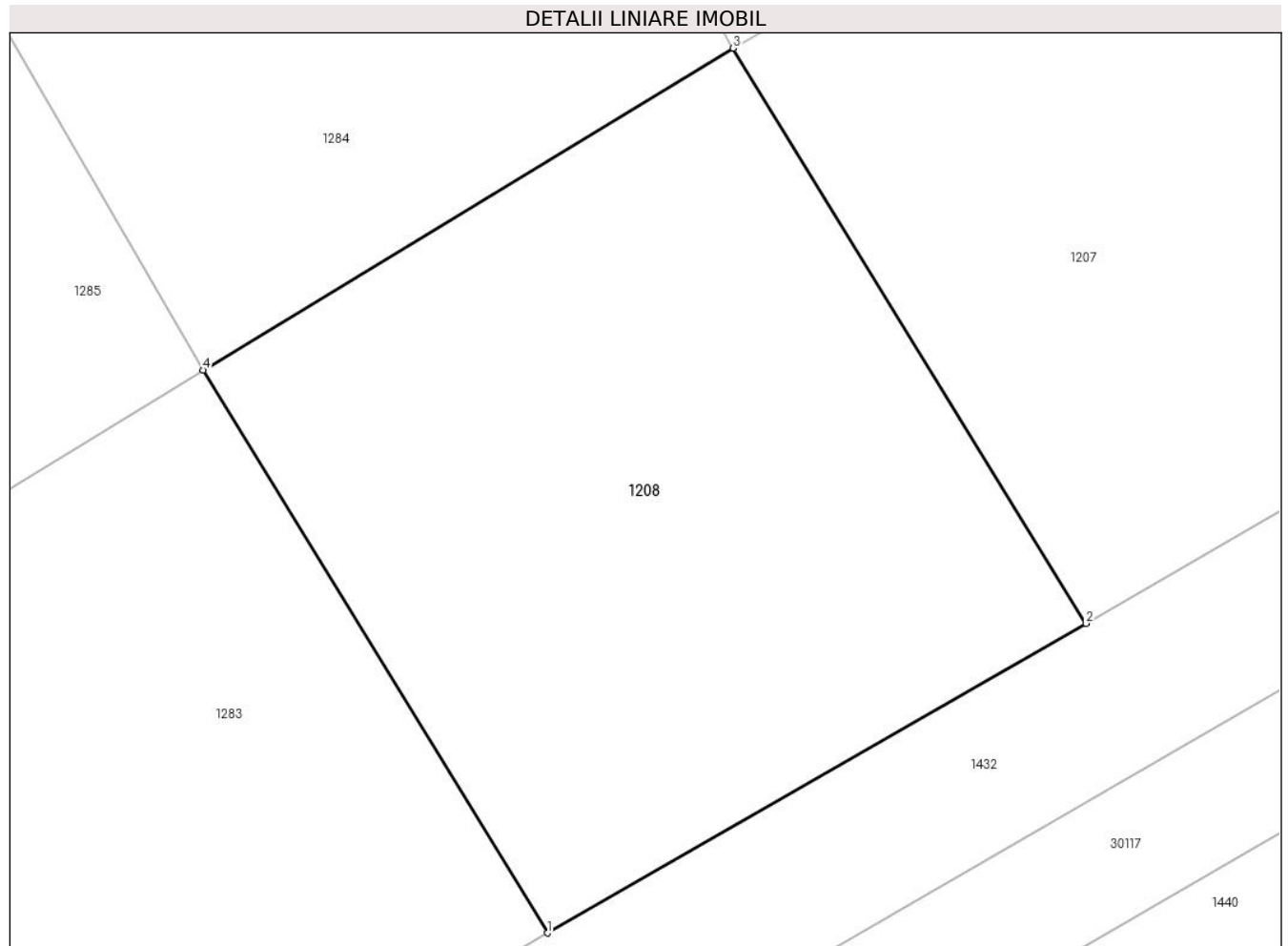
C. Partea III. SARCINI

Inscrieri privind dezmembramintele dreptului de proprietate, drepturi reale de garanție și sarcini		Referințe
156564 / 12/12/2022		
Act Administrativ nr. 33, din 18/10/2006 emis de COMUNA TÂRGȘORUL VECHI;		
C1	se intabuleaza dreptul de administrare 1) CONSILIUL LOCAL AL COMUNEI TIRGȘORU VECHI , CIF:9999999999999, LIPSA CNP <i>OBSERVATII: pozitie transcrisa din CF 25280/Târgșoru Vechi, inscrisa prin incheierea nr. 1094 din 10/01/2013;</i>	A1

Teren

Nr cadastral	Suprafața (mp)*	Observații / Referințe
30137	Din acte: 0 Masurata: 431	

* Suprafața este determinată în planul de proiecție Stereo 70.



Date referitoare la teren

Crt	Categorie folosință	Intra vilan	Suprafața (mp)	Tarla	Parcelă	Nr. topo	Observații / Referințe
1	arabil	DA	431	8	32	-	

Lungime Segmente

1) Valorile lungimilor segmentelor sunt obținute din proiecție în plan.

Punct început	X / Y	Punct sfârșit	X / Y	Lungime segment (** (m)
1	572.055,377 376.186,596	2	572.072,75 376.196,581	20.038
2	572.072,75 376.196,581	3	572.061,372 376.215,126	21.757
3	572.061,372 376.215,126	4	572.044,274 376.204,75	20.0
4	572.044,274 376.204,75	1	572.055,377 376.186,596	21.28

**** Lungimile segmentelor sunt determinate în planul de proiecție Stereo 70 și sunt rotunjite la 1 milimetru.**

***** Distanța dintre puncte este formată din segmente cumulate ce sunt mai mici decât valoarea 1 milimetru.**

**DATE DESPRE IMOBILUL NR. 1209**

Oficiul de Cadastru și Publicitate Imobiliară PRAHOVA
Biroul de Cadastru și Publicitate Imobiliară Ploiești

A. Partea I. Descrierea imobilului

TEREN Intravilan

Adresa: Loc. Târgșoru Vechi, Jud. Prahova, T57 P32

Nr. Crt	Nr cadastral Nr. topografic	Suprafața* (mp)	Observații / Referințe
A1	30124	Din acte: 0 Masurata: 482	Sector cadastral:27 Teren neimprijmuit;

B. Partea II. Proprietari și acte

Inscrieri privitoare la dreptul de proprietate și alte drepturi reale		Referințe
156564 / 12/12/2022		
Act Administrativ nr. 33, din 18/10/2006 emis de COMUNA TÂRGȘORUL VECHI;		
B2	Intabulare, drept de PROPRIETATE, dobandit prin Lege, cota actuala 1/1, cota initiala 1/1 1) COMUNA TÎRGȘORU VECHI , CIF:2845230, (domeniu privat) <i>OBSERVATII: pozitie transcrisa din CF 25280/Târgșoru Vechi, inscrisa prin incheierea nr. 1094 din 10/01/2013;</i>	A1

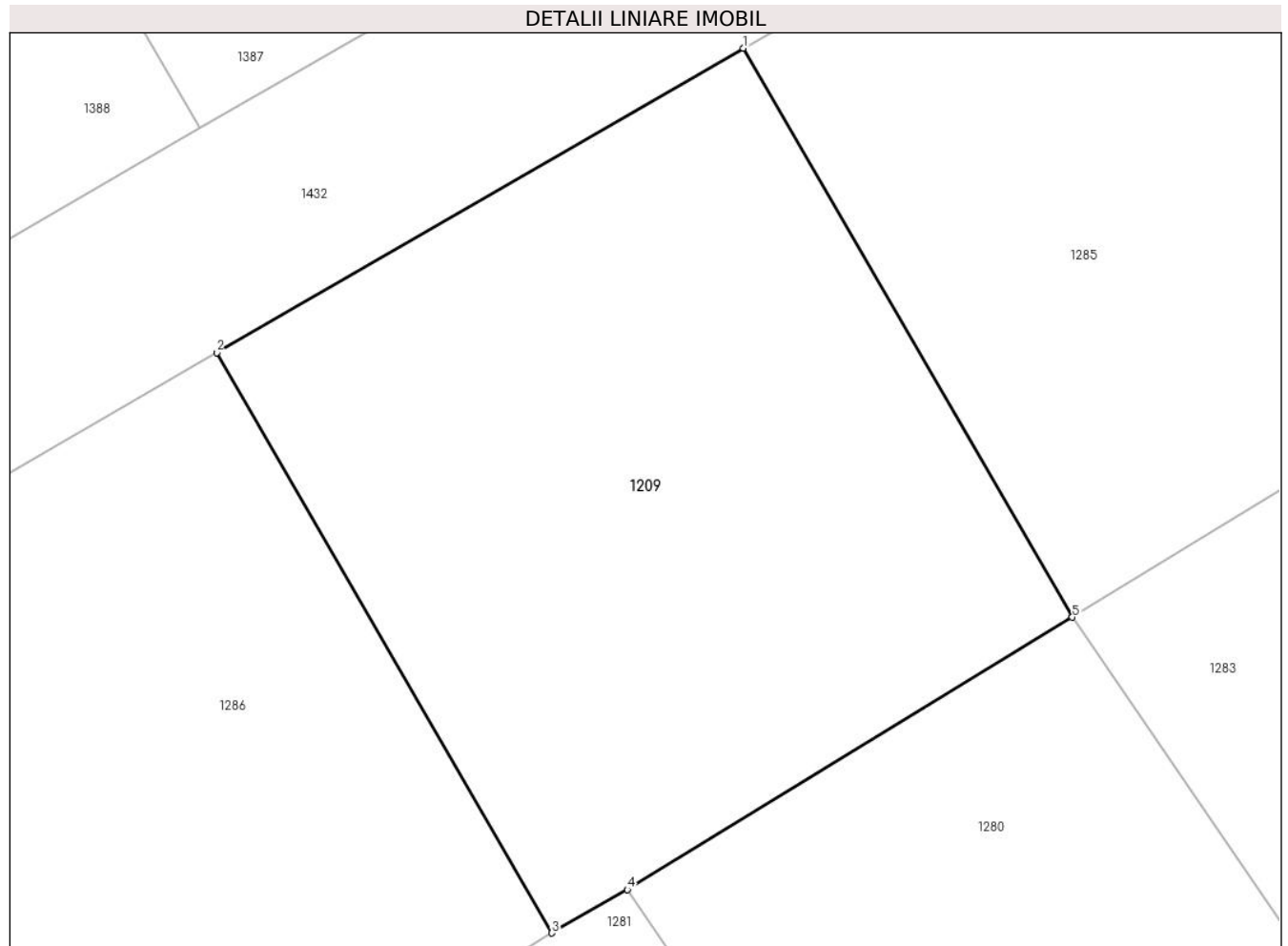
C. Partea III. SARCINI

Inscrieri privind dezmembramintele dreptului de proprietate, drepturi reale de garanție și sarcini		Referințe
156564 / 12/12/2022		
Act Administrativ nr. 33, din 18/10/2006 emis de COMUNA TÂRGȘORUL VECHI;		
C1	se intabuleaza dreptul de administrare 1) CONSILIUL LOCAL AL COMUNEI TIRGȘORU VECHI , CIF:9999999999999, LIPSA CNP <i>OBSERVATII: pozitie transcrisa din CF 25280/Târgșoru Vechi, inscrisa prin incheierea nr. 1094 din 10/01/2013;</i>	A1

Teren

Nr cadastral	Suprafața (mp)*	Observații / Referințe
30124	Din acte: 0 Masurata: 482	

* Suprafața este determinată în planul de proiecție Stereo 70.



Date referitoare la teren

Crt	Categorie folosință	Intra vilan	Suprafața (mp)	Tarla	Parcelă	Nr. topo	Observații / Referințe
1	arabil	DA	482	8	32	-	

Lungime Segmente

1) Valorile lungimilor segmentelor sunt obținute din proiecție în plan.

Punct început	X / Y	Punct sfârșit	X / Y	Lungime segment (** (m)
1	572.014,916 376.213,396	2	571.996,72 376.202,878	21.017
2	571.996,72 376.202,878	3	572.008,304 376.182,838	23.147
3	572.008,304 376.182,838	4	572.010,901 376.184,339	3.0
4	572.010,901 376.184,339	5	572.026,277 376.193,743	18.024
5	572.026,277 376.193,743	1	572.014,916 376.213,396	22.701

**** Lungimile segmentelor sunt determinate în planul de proiecție Stereo 70 și sunt rotunjite la 1 milimetru.**

***** Distanța dintre puncte este formată din segmente cumulate ce sunt mai mici decât valoarea 1 milimetru.**

**DATE DESPRE IMOBILUL NR. 1210**

Oficiul de Cadastru și Publicitate Imobiliară PRAHOVA
Biroul de Cadastru și Publicitate Imobiliară Ploiești

A. Partea I. Descrierea imobilului

TEREN Intravilan

Adresa: Loc. Târgșoru Vechi, Jud. Prahova, T57 P32

Nr. Crt	Nr cadastral Nr. topografic	Suprafața* (mp)	Observații / Referințe
A1	30121	Din acte: 0 Masurata: 544	Sector cadastral:27 Teren neimprejmut;

B. Partea II. Proprietari și acte

Inscrieri privitoare la dreptul de proprietate și alte drepturi reale		Referințe
156564 / 12/12/2022		
Act Administrativ nr. 33, din 18/10/2006 emis de COMUNA TÂRGȘORUL VECHI;		
B2	Intabulare, drept de PROPRIETATE, dobandit prin Lege, cota actuala 1/1, cota initiala 1/1 1) COMUNA TÎRGȘORU VECHI , CIF:2845230, (domeniu privat)	A1
<i>OBSERVATII: pozitie transcrisa din CF 25280/Târgșoru Vechi, inscrisa prin incheierea nr. 1094 din 10/01/2013;</i>		

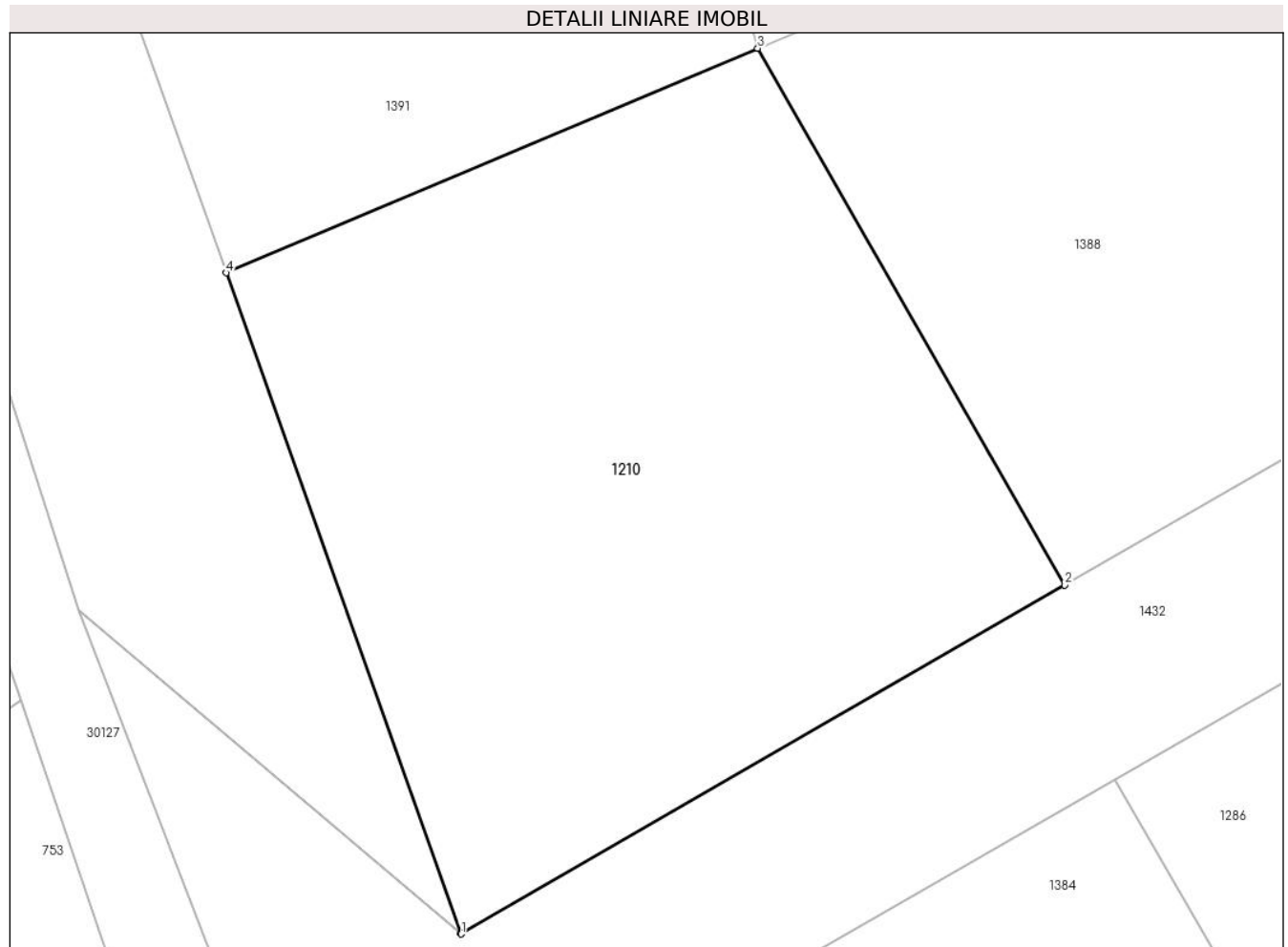
C. Partea III. SARCINI

Inscrieri privind dezmembramintele dreptului de proprietate, drepturi reale de garanție și sarcini		Referințe
156564 / 12/12/2022		
Act Administrativ nr. 33, din 18/10/2006 emis de COMUNA TÂRGȘORUL VECHI;		
C1	se intabuleaza dreptul de administrare 1) CONSILIUL LOCAL AL COMUNEI TIRGȘORU VECHI , CIF:9999999999999, LIPSA CNP	A1
<i>OBSERVATII: pozitie transcrisa din CF 25280/Târgșoru Vechi, inscrisa prin incheierea nr. 1094 din 10/01/2013;</i>		

Teren

Nr cadastral	Suprafața (mp)*	Observații / Referințe
30121	Din acte: 0 Masurata: 544	

* Suprafața este determinată în planul de proiecție Stereo 70.



Date referitoare la teren

Crt	Categorie folosință	Intra vilan	Suprafața (mp)	Tarla	Parcelă	Nr. topo	Observații / Referințe
1	arabil	DA	544	8	32	-	

Lungime Segmente

1) Valorile lungimilor segmentelor sunt obținute din proiecție în plan.

Punct început	X / Y	Punct sfârșit	X / Y	Lungime segment (** (m)
1	571.954,062 376.186,305	2	571.975,853 376.198,901	25.17
2	571.975,853 376.198,901	3	571.964,771 376.218,284	22.327
3	571.964,771 376.218,284	4	571.945,586 376.210,177	20.828
4	571.945,586 376.210,177	5	571.954,055 376.186,324	25.312
5	571.954,055 376.186,324	1	571.954,062 376.186,305	0.02

**** Lungimile segmentelor sunt determinate în planul de proiecție Stereo 70 și sunt rotunjite la 1 milimetru.**

***** Distanța dintre puncte este formată din segmente cumulate ce sunt mai mici decât valoarea 1 milimetru.**

**DATE DESPRE IMOBILUL NR. 1211**

Oficiul de Cadastru și Publicitate Imobiliară PRAHOVA
Biroul de Cadastru și Publicitate Imobiliară Ploiești

A. Partea I. Descrierea imobilului

TEREN Intravilan

Adresa: Loc. Târgșoru Vechi, Jud. Prahova

Nr. Crt	Nr cadastral Nr. topografic	Suprafața* (mp)	Observații / Referințe
A1	24222	542	Sector cadastral:28 Teren neimprejmut;

B. Partea II. Proprietari și acte

Inscrieri privitoare la dreptul de proprietate și alte drepturi reale		Referințe
62233 / 13/06/2019		
Act Notarial nr. 1158, din 04/06/2019 emis de NP Meirosu Carmen;		
B7	Intabulare, drept de PROPRIETATEcumparare ca bun propriu, dobandit prin Conventie, cota actuala 1/1, cota initiala 1/1 1) PĂUN ALEXANDRU-EMANUEL	A1
B8	se noteaza pactul comisoriu 1) COMUNA TÎRGȘORU VECHI, CIF:2845230	A1
B9	se noteaza interdictiile de instrainare si grevare 1) COMUNA TÎRGȘORU VECHI, CIF:2845230	A1

C. Partea III. SARCINI

Inscrieri privind dezmembramintele dreptului de proprietate, drepturi reale de garanție și sarcini		Referințe
62233 / 13/06/2019		
Act Notarial nr. 1158, din 04/06/2019 emis de NP Meirosu Carmen;		
C2	Intabulare, drept de IPOTECA LEGALA, Valoare:4607 EUR(reprezentand rest pret), cota actuala 1/1, cota initiala 1/1 1) COMUNA TÎRGȘORU VECHI, CIF:2845230	A1

Teren

Nr cadastral	Suprafața (mp)*	Observații / Referințe
24222	542	

* Suprafața este determinată în planul de proiecție Stereo 70.



Date referitoare la teren

Crt	Categorie folosință	Intra vilan	Suprafața (mp)	Tarla	Parcelă	Nr. topo	Observații / Referințe
1	curți constructii	DA	542	57	346	-	

Date referitoare la construcții

Crt	Număr	Destinație construcție	Supraf. (mp)	Situație juridică	Observații / Referințe
A1.1		construcții de locuințe	63	Fara acte	Nr. niveluri:1; S. construita la sol:63 mp;

Lungime Segmente

1) Valorile lungimilor segmentelor sunt obținute din proiecție în plan.

Punct început	X / Y	Punct sfârșit	X / Y	Lungime segment (** (m)
1	572.124,74 376.135,389	2	572.140,306 376.139,113	16.005
2	572.140,306 376.139,113	3	572.132,153 376.173,168	35.017
3	572.132,153 376.173,168	4	572.117,135 376.167,177	16.169
4	572.117,135 376.167,177	1	572.124,74 376.135,389	32.685

**** Lungimile segmentelor sunt determinate în planul de proiecție Stereo 70 și sunt rotunjite la 1 milimetru.**

***** Distanța dintre puncte este formată din segmente cumulate ce sunt mai mici decât valoarea 1 milimetru.**

**DATE DESPRE IMOBILUL NR. 1212**

Oficiul de Cadastru și Publicitate Imobiliară PRAHOVA
Biroul de Cadastru și Publicitate Imobiliară Ploiești

A. Partea I. Descrierea imobilului

TEREN Intravilan

Adresa: Loc. Târgșoru Vechi, Jud. Prahova

Nr. Crt	Nr cadastral Nr. topografic	Suprafața* (mp)	Observații / Referințe
A1	24233	Din acte: 528 Masurata: 526	Sector cadastral:28 Teren neimprejmuț;

B. Partea II. Proprietari și acte

Inscrieri privitoare la dreptul de proprietate și alte drepturi reale		Referințe
97454 / 24/09/2015		
Act Administrativ nr. fn, din 24/09/2015 emis de OCPI PRAHOVA;		
B7	se indreapta eroarea materiala strecurata in cuprinsul incheierii nr 89930/2015 in sensul ca se schimba destinatia imobilului din 'extravilan' in ' intravilan'	A1
113394 / 13/12/2017		
Act Notarial nr. 3021, din 06/12/2017 emis de NP Meirosu Carmen;		
B8	Intabulare, drept de PROPRIETATEcumparare ca bun propriu, dobandit prin Conventie, cota actuala 1/1, cota initiala 1/1 1) GHEORGHIU MARIA-ALEXANDRA	A1
B9	se noteaza pactul comisoriu si interdictiile de instrainare si grevare 1) COMUNA TÎRGȘORU VECHI, CIF:2845230	A1

C. Partea III. SARCINI

Inscrieri privind dezmembramintele dreptului de proprietate, drepturi reale de garanție și sarcini		Referințe
113394 / 13/12/2017		
Act Notarial nr. 3021, din 06/12/2017 emis de NP Meirosu Carmen;		
C2	Intabulare, drept de IPOTECA LEGALA, Valoare:4224 EURreprezentand rest pret, cota actuala 1/1, cota initiala 1/1 1) COMUNA TÎRGȘORU VECHI, CIF:2845230	A1

Teren

Nr cadastral	Suprafața (mp)*	Observații / Referințe
24233	Din acte: 528 Masurata: 526	

* Suprafața este determinată în planul de proiecție Stereo 70.



Date referitoare la teren

Crt	Categorie folosință	Intra vilan	Suprafața (mp)	Tarla	Parcelă	Nr. topo	Observații / Referințe
1	curți constructii	DA	526	57	346	-	NU ESTE IMPREJMUIT

Lungime Segmente

1) Valorile lungimilor segmentelor sunt obținute din proiecție în plan.

Punct început	X / Y	Punct sfârșit	X / Y	Lungime segment (** (m)
1	572.061,595 376.172,814	2	572.042,927 376.161,15	22.012
2	572.042,927 376.161,15	3	572.054,949 376.142,456	22.226
3	572.054,949 376.142,456	4	572.075,208 376.150,42	21.768
4	572.075,208 376.150,42	1	572.061,595 376.172,814	26.207

**** Lungimile segmentelor sunt determinate în planul de proiecție Stereo 70 și sunt rotunjite la 1 milimetru.**

***** Distanța dintre puncte este formată din segmente cumulate ce sunt mai mici decât valoarea 1 milimetru.**

**DATE DESPRE IMOBILUL NR. 1213**

Oficiul de Cadastru și Publicitate Imobiliară PRAHOVA
Biroul de Cadastru și Publicitate Imobiliară Ploiești

A. Partea I. Descrierea imobilului

TEREN Intravilan

Adresa: Loc. Târgșoru Vechi, Jud. Prahova

Nr. Crt	Nr cadastral Nr. topografic	Suprafața* (mp)	Observații / Referințe
A1	24225	Din acte: 679 Masurata: 671	Sector cadastral:28 Teren neimprijmit;

B. Partea II. Proprietari și acte

Inscrieri privitoare la dreptul de proprietate și alte drepturi reale		Referințe
46638 / 07/05/2015		
Act Notarial nr. 991, din 27/04/2015 emis de NP MEIROSU MIHAI GABRIEL;		
B7	Intabulare, drept de PROPRIETATEcumparare ca bun comun, dobandit prin Conventie, cota actuala 1/1, cota initiala 1/1 1) IONITA MARIA 2) IONITA PETRE	A1
B8	se noteaza interdictia de instrainare si grevare 1) COMUNA TÎRGȘORU VECHI, CIF:2845230	A1
B9	se noteaza pactul comisoriu 1) COMUNA TÎRGȘORU VECHI, CIF:2845230	A1

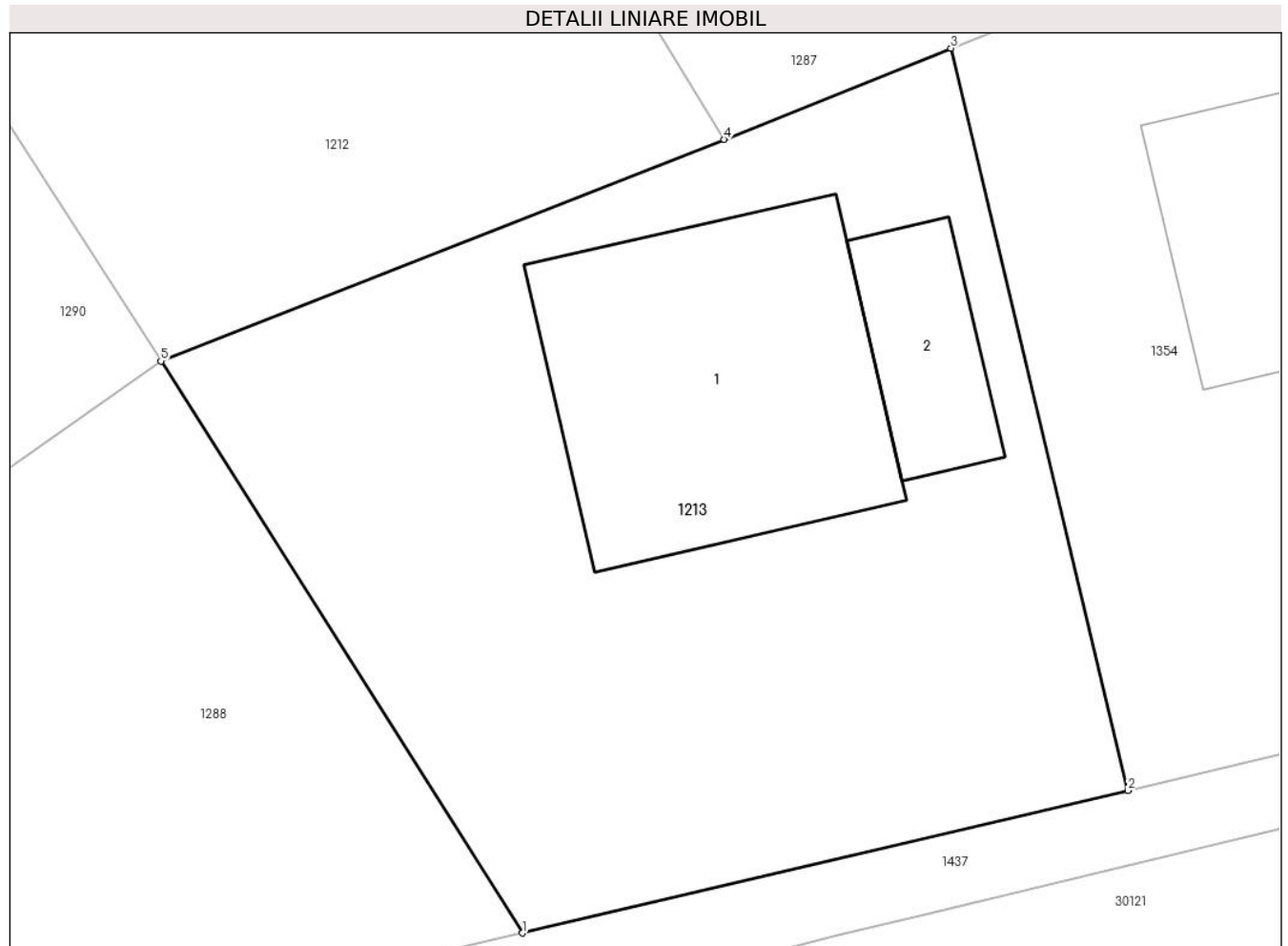
C. Partea III. SARCINI

Inscrieri privind dezmembramintele dreptului de proprietate, drepturi reale de garanție și sarcini		Referințe
46638 / 07/05/2015		
Act Notarial nr. 991, din 27/04/2015 emis de NP MEIROSU MIHAI GABRIEL;		
C2	Intabulare, drept de IPOTECA LEGALA, Valoare:5092.5 EURreprezentand rest pret, cota actuala 1/1, cota initiala 1/1 1) COMUNA TÎRGȘORU VECHI, CIF:2845230	A1

Teren

Nr cadastral	Suprafața (mp)*	Observații / Referințe
24225	Din acte: 679 Masurata: 671	

* Suprafața este determinată în planul de proiecție Stereo 70.



Date referitoare la teren

Crt	Categorie folosință	Intra vilan	Suprafața (mp)	Tarla	Parcelă	Nr. topo	Observații / Referințe
1	curți constructii	DA	671	57	346	-	NU ESTE IMPREJMUIT

Date referitoare la construcții

Crt	Număr	Destinație construcție	Supraf. (mp)	Situație juridică	Observații / Referințe
A1.1		construcții de locuințe	130	Fara acte	Nr. niveluri:2; S. construita la sol:130 mp;
A1.2		construcții anexa	34	Fara acte	Nr. niveluri:1; S. construita la sol:34 mp;

Lungime Segmente

1) Valorile lungimilor segmentelor sunt obținute din proiecție în plan.

Punct început	X / Y	Punct sfârșit	X / Y	Lungime segment (** (m)
1	572.067,953 376.121,895	2	572.089,728 376.127,013	22.368
2	572.089,728 376.127,013	3	572.083,356 376.153,702	27.439

Punct început	X / Y	Punct sfârșit	X / Y	Lungime segment (** (m)
3	572.083,356 376.153,702	4	572.075,208 376.150,42	8.784
4	572.075,208 376.150,42	5	572.054,949 376.142,456	21.768
5	572.054,949 376.142,456	1	572.067,953 376.121,895	24.328

** Lungimile segmentelor sunt determinate în planul de proiecție Stereo 70 și sunt rotunjite la 1 milimetru.

*** Distanța dintre puncte este formată din segmente cumulate ce sunt mai mici decât valoarea 1 milimetru.

**DATE DESPRE IMOBILUL NR. 1214**

Oficiul de Cadastru și Publicitate Imobiliară PRAHOVA
Biroul de Cadastru și Publicitate Imobiliară Ploiești

A. Partea I. Descrierea imobilului

TEREN Intravilan

Adresa: Loc. Târgsoru Vechi, Jud. Prahova

Nr. Crt	Nr cadastral Nr. topografic	Suprafața* (mp)	Observații / Referințe
A1		Din acte: 0 Masurata: 484	Sector cadastral:28 Teren imprejmuit;

B. Partea II. Proprietari și acte

Inscrieri privitoare la dreptul de proprietate și alte drepturi reale		Referințe
128934 / 11/11/2019		
Act Administrativ nr. 7096, din 03/09/2009 emis de PRIMARIA TG VECHI (adeverinta nr.10310/15.12.2009 emis de PRIMARIA TG VECHI;);		
B1	Intabulare, drept de ADMINISTRARE, cota actuala 1/1, cota initiala 1/1	A1
	1) CONSILIUL LOCAL TARGSORU VECHI , CIF:99999999999999, LIPSA CNP <i>OBSERVATII: pozitie transcrisa din CF 27014/Târgsoru Vechi, inscrisa prin incheierea nr. 118723 din 20/12/2016; pozitie transcrisa din CF 24234/Târgsoru Vechi, inscrisa prin incheierea nr. 20617 din 19/04/2012;</i>	
B3	Intabulare, drept de PROPRIETATE, dobandit prin Lege, cota actuala 1/1, cota initiala 1/1	A1
	1) COMUNA TARGSORU VECHI- DOMENIUL PRIVAT , CIF:99999999999999, LIPSA CNP <i>OBSERVATII: pozitie transcrisa din CF 27014/Târgsoru Vechi, inscrisa prin incheierea nr. 118723 din 20/12/2016; pozitie transcrisa din CF 24234/Târgsoru Vechi, inscrisa prin incheierea nr. 20617 din 19/04/2012;</i>	

C. Partea III. SARCINI .

Inscrieri privind dezmembramintele dreptului de proprietate, drepturi reale de garanție și sarcini	Referințe
NU SUNT	

Teren

Nr cadastral	Suprafața (mp)*	Observații / Referințe
	Din acte: 0 Masurata: 484	

* Suprafața este determinată în planul de proiecție Stereo 70.



Date referitoare la teren

Crt	Categorie folosință	Intra vilan	Suprafața (mp)	Tarla	Parcelă	Nr. topo	Observații / Referințe
1	curți constructii	DA	484	57	346	-	

Date referitoare la construcții

Crt	Număr	Destinație construcție	Supraf. (mp)	Situație juridică	Observații / Referințe
A1.1		construcții industriale și edilitare	103	Fara acte	Nr. niveluri:1; S. construita la sol:103 mp;

Lungime Segmente

1) Valorile lungimilor segmentelor sunt obținute din proiecție în plan.

Punct început	X / Y	Punct sfârșit	X / Y	Lungime segment (** (m)
1	572.008,875 376.137,895	2	572.005,438 376.135,548	4.162
2	572.005,438 376.135,548	3	572.005,704 376.133,552	2.014
3	572.005,704 376.133,552	4	572.012,418 376.118,403	16.57

Punct început	X / Y	Punct sfârșit	X / Y	Lungime segment (** (m)
4	572.012,418 376.118,403	5	572.036,805 376.129,673	26.865
5	572.036,805 376.129,673	6	572.024,182 376.147,463	21.813
6	572.024,182 376.147,463	7	572.014,716 376.140,36	11.835
7	572.014,716 376.140,36	8	572.009,617 376.136,867	6.181
8	572.009,617 376.136,867	1	572.008,875 376.137,895	1.268

** Lungimile segmentelor sunt determinate în planul de proiecție Stereo 70 și sunt rotunjite la 1 milimetru.

*** Distanța dintre puncte este formată din segmente cumulate ce sunt mai mici decât valoarea 1 milimetru.

**DATE DESPRE IMOBILUL NR. 1215**

Oficiul de Cadastru și Publicitate Imobiliară PRAHOVA
Biroul de Cadastru și Publicitate Imobiliară Ploiești

A. Partea I. Descrierea imobilului

TEREN Intravilan

Adresa: Loc. Târgșoru Vechi, Nr. 17, Jud. Prahova

Nr. Crt	Nr cadastral Nr. topografic	Suprafața* (mp)	Observații / Referințe
A1		1.380	Sector cadastral:28 Teren neimprijmit;

Construcții

Crt	Nr cadastral Nr. topografic	Adresa	Observații / Referințe
A1.1		Loc. Târgșoru Vechi, Nr. 17, Jud. Prahova	Nr. niveluri:1; S. construita la sol:139 mp; S. construita desfasurata:139 mp; Constructie de locuit, regim de inaltime P
A1.2		Loc. Târgșoru Vechi, Nr. 17, Jud. Prahova	Nr. niveluri:1; S. construita la sol:83 mp; S. construita desfasurata:83 mp; Constructie anexa, regim de inaltime P
A1.3		Loc. Târgșoru Vechi, Nr. 17, Jud. Prahova	Nr. niveluri:1; S. construita la sol:45 mp; S. construita desfasurata:45 mp; Constructie anexa, regim de inaltime P

B. Partea II. Proprietari și acte

Inscrieri privitoare la dreptul de proprietate și alte drepturi reale	Referințe
/	
Act Administrativ nr. 114576, din 30/10/2003 emis de CJSDPAT PRAHOVA;	
B1	Intabulare, drept de PROPRIETATE, dobandit prin Reconstituire, cota actuala 1/1, cota initiala 1/1 1) PĂUN MARIN PETRE, Lipsă CNP.
Act Administrativ nr. 8327, din 17/05/2023 emis de PRIMARIA COMUNEI TARGSORU VECHI;	
B2	Intabulare, drept de PROPRIETATE, dobandit prin Lege, cota actuala 1/1, cota initiala 1/1 1) PĂUN MARIN PETRE, Lipsă CNP.

C. Partea III. SARCINI .

Inscrieri privind dezmembramentele dreptului de proprietate, drepturi reale de garanție și sarcini	Referințe
NU SUNT	

Teren

Nr cadastral	Suprafața (mp)*	Observații / Referințe
	1.380	

* Suprafața este determinată în planul de proiecție Stereo 70.



Date referitoare la teren

Crt	Categorie folosință	Intravilan	Suprafața (mp)	Tarla	Parcelă	Nr. topo	Observații / Referințe
1	curți constructii	DA	757	57	345/7	-	
2	arabil	DA	623	57	345/7	-	

Date referitoare la construcții

Crt	Număr	Destinație construcție	Supraf. (mp)	Situație juridică	Observații / Referințe
A1.1		construcții de locuințe	139	Cu acte	Nr. niveluri:1; S. construita la sol:139 mp; S. construita desfasurata:139 mp; Constructie de locuit, regim de inaltime P
A1.2		construcții anexa	83	Cu acte	Nr. niveluri:1; S. construita la sol:83 mp; S. construita desfasurata:83 mp; Constructie anexa, regim de inaltime P
A1.3		construcții anexa	45	Cu acte	Nr. niveluri:1; S. construita la sol:45 mp; S. construita desfasurata:45 mp; Constructie anexa, regim de inaltime P

Lungime Segmente

1) Valorile lungimilor segmentelor sunt obținute din proiecție în plan.

Punct început	X / Y	Punct sfârșit	X / Y	Lungime segment (** (m)

Punct început	X / Y	Punct sfârșit	X / Y	Lungime segment (** (m)
1	572.761,25 376.518,818	2	572.766,277 376.520,921	5.449
2	572.766,277 376.520,921	3	572.766,473 376.555,553	34.633
3	572.766,473 376.555,553	4	572.766,53 376.565,641	10.088
4	572.766,53 376.565,641	5	572.766,594 376.568,239	2.599
5	572.766,594 376.568,239	6	572.767,324 376.597,664	29.434
6	572.767,324 376.597,664	7	572.747,765 376.593,608	19.975
7	572.747,765 376.593,608	8	572.748,121 376.563,462	30.148
8	572.748,121 376.563,462	9	572.748,499 376.559,912	3.57
9	572.748,499 376.559,912	10	572.749,032 376.554,906	5.034
10	572.749,032 376.554,906	11	572.749,273 376.552,642	2.277
11	572.749,273 376.552,642	12	572.749,325 376.517,757	34.885
12	572.749,325 376.517,757	1	572.761,25 376.518,818	11.972

** Lungimile segmentelor sunt determinate în planul de proiecție Stereo 70 și sunt rotunjite la 1 milimetru.

*** Distanța dintre puncte este formată din segmente cumulate ce sunt mai mici decât valoarea 1 milimetru.

**DATE DESPRE IMOBILUL NR. 1216**

Oficiul de Cadastru și Publicitate Imobiliară PRAHOVA
Biroul de Cadastru și Publicitate Imobiliară Ploiești

A. Partea I. Descrierea imobilului

TEREN Intravilan

Adresa: Loc. Târgșoru Vechi, Nr. 13, Jud. Prahova

Nr. Crt	Nr cadastral Nr. topografic	Suprafața* (mp)	Observații / Referințe
A1		1.472	Sector cadastral:28 Teren neimprijmit;

Construcții

Crt	Nr cadastral Nr. topografic	Adresa	Observații / Referințe
A1.1		Loc. Târgșoru Vechi, Nr. 13, Jud. Prahova	Nr. niveluri:2; S. construita la sol:189 mp; S. construita desfasurata:378 mp; Constructie de locuit, regim de inaltime P+1
A1.2		Loc. Târgșoru Vechi, Nr. 13, Jud. Prahova	Nr. niveluri:1; S. construita la sol:38 mp; S. construita desfasurata:38 mp; Constructie anexa, regim de inaltime P
A1.3		Loc. Târgșoru Vechi, Nr. 13, Jud. Prahova	Nr. niveluri:1; S. construita la sol:74 mp; S. construita desfasurata:74 mp; Constructie anexa, regim de inaltime P

B. Partea II. Proprietari și acte

Inscrieri privitoare la dreptul de proprietate și alte drepturi reale	Referințe
/	
Act Administrativ nr. 116172, din 26/05/2005 emis de CJSDPAT PRAHOVA;	
B1	A1
Intabulare, drept de PROPRIETATE, dobandit prin Reconstituire, cota actuala 1/1, cota initiala 1/1 1) TUDOR IORDAN ION, Lipsă CNP.	
Act Administrativ nr. 8327, din 17/05/2023 emis de PRIMARIA COMUNEI TARGSORU VECHI;	
B2	A1.1, A1.2, A1.3
Intabulare, drept de PROPRIETATE, dobandit prin Lege, cota actuala 1/1, cota initiala 1/1 1) TUDOR IORDAN ION, Lipsă CNP.	

C. Partea III. SARCINI .

Inscrieri privind dezmembramintele dreptului de proprietate, drepturi reale de garanție și sarcini	Referințe
NU SUNT	

Teren

Nr cadastral	Suprafața (mp)*	Observații / Referințe
	1.472	

* Suprafața este determinată în planul de proiecție Stereo 70.



Date referitoare la teren

Crt	Categorie folosință	Intravilan	Suprafața (mp)	Tarla	Parcelă	Nr. topo	Observații / Referințe
1	curți constructii	DA	617	57	345/5	-	
2	arabil	DA	855	57	345/6	-	

Date referitoare la construcții

Crt	Număr	Destinație construcție	Supraf. (mp)	Situație juridică	Observații / Referințe
A1.1		construcții de locuințe	189	Cu acte	Nr. niveluri:2; S. construita la sol:189 mp; S. construita desfasurata:378 mp; Constructie de locuit, regim de inaltime P+1
A1.2		construcții anexa	38	Cu acte	Nr. niveluri:1; S. construita la sol:38 mp; S. construita desfasurata:38 mp; Constructie anexa, regim de inaltime P
A1.3		construcții anexa	74	Cu acte	Nr. niveluri:1; S. construita la sol:74 mp; S. construita desfasurata:74 mp; Constructie anexa, regim de inaltime P

Lungime Segmente

1) Valorile lungimilor segmentelor sunt obținute din proiecție în plan.

Punct început	X / Y	Punct sfârșit	X / Y	Lungime segment (** (m)

Punct început	X / Y	Punct sfârșit	X / Y	Lungime segment (** (m)
1	572.779,777 376.525,265	2	572.785,546 376.526,527	5.905
2	572.785,546 376.526,527	3	572.786,279 376.567,454	40.934
3	572.786,279 376.567,454	4	572.786,332 376.570,421	2.967
4	572.786,332 376.570,421	5	572.786,881 376.601,034	30.618
5	572.786,881 376.601,034	6	572.786,335 376.600,94	0.554
6	572.786,335 376.600,94	7	572.777,981 376.599,5	8.477
7	572.777,981 376.599,5	8	572.767,324 376.597,664	10.814
8	572.767,324 376.597,664	9	572.766,594 376.568,239	29.434
9	572.766,594 376.568,239	10	572.766,53 376.565,641	2.599
10	572.766,53 376.565,641	11	572.766,473 376.555,553	10.088
11	572.766,473 376.555,553	12	572.766,277 376.520,921	34.633
12	572.766,277 376.520,921	1	572.779,777 376.525,265	14.182

** Lungimile segmentelor sunt determinate în planul de proiecție Stereo 70 și sunt rotunjite la 1 milimetru.

*** Distanța dintre puncte este formată din segmente cumulate ce sunt mai mici decât valoarea 1 milimetru.

**DATE DESPRE IMOBILUL NR. 1217**

Oficiul de Cadastru și Publicitate Imobiliară PRAHOVA
Biroul de Cadastru și Publicitate Imobiliară Ploiești

A. Partea I. Descrierea imobilului

TEREN Intravilan

Adresa: Loc. Târgsoru Vechi, Jud. Prahova

Nr. Crt	Nr cadastral Nr. topografic	Suprafața* (mp)	Observații / Referințe
A1	24078	Din acte: 1.288 Masurata: 1.263	Sector cadastral:28 Teren neimprejmuț;

B. Partea II. Proprietari și acte

Inscrieri privitoare la dreptul de proprietate și alte drepturi reale		Referințe
2179 / 18/01/2012		
Act Notarial nr. 5944, din 06/12/1996 emis de NP POPESCU VIORICA;		
B1	Intabulare, drept de PROPRIETATE(cumparare ca bun comun), dobandit prin Conventie, cota actuala 1/1, cota initiala 1/1 1) ILIE ADRIAN 2) ILIE DANIELA CRISTINA, (soti)	A1

C. Partea III. SARCINI .

Inscrieri privind dezmembramintele dreptului de proprietate, drepturi reale de garanție și sarcini	Referințe
NU SUNT	

Teren

Nr cadastral	Suprafața (mp)*	Observații / Referințe
24078	Din acte: 1.288 Masurata: 1.263	

* Suprafața este determinată în planul de proiecție Stereo 70.



Date referitoare la teren

Crt	Categorie folosință	Intra vilan	Suprafața (mp)	Tarla	Parcelă	Nr. topo	Observații / Referințe
1	curți constructii	DA	643	57	345/1	-	
2	arabil	DA	620	57	345/1	-	

Date referitoare la construcții

Crt	Număr	Destinație construcție	Supraf. (mp)	Situație juridică	Observații / Referințe
A1.1		construcții de locuințe	153	Fara acte	Nr. niveluri:1; S. construita la sol:153 mp;

Lungime Segmente

1) Valorile lungimilor segmentelor sunt obținute din proiecție în plan.

Punct început	X / Y	Punct sfârșit	X / Y	Lungime segment (** (m)
1	572.825,159 376.533,547	2	572.838,896 376.536,092	13.971
2	572.838,896 376.536,092	3	572.840,702 376.548,141	12.184

Punct început	X / Y	Punct sfârșit	X / Y	Lungime segment (** (m)
3	572.840,702 376.548,141	4	572.840,765 376.548,559	0.423
4	572.840,765 376.548,559	5	572.843,641 376.565,828	17.507
5	572.843,641 376.565,828	6	572.845,166 376.575,464	9.756
6	572.845,166 376.575,464	7	572.846,335 376.582,847	7.475
7	572.846,335 376.582,847	8	572.848,686 376.598,939	16.263
8	572.848,686 376.598,939	9	572.851,71 376.615,244	16.583
9	572.851,71 376.615,244	10	572.831,979 376.610,828	20.219
10	572.831,979 376.610,828	11	572.829,045 376.577,58	33.377
11	572.829,045 376.577,58	1	572.825,159 376.533,547	44.204

** Lungimile segmentelor sunt determinate în planul de proiecție Stereo 70 și sunt rotunjite la 1 milimetru.

*** Distanța dintre puncte este formată din segmente cumulate ce sunt mai mici decât valoarea 1 milimetru.

**DATE DESPRE IMOBILUL NR. 1218**

Oficiul de Cadastru și Publicitate Imobiliară PRAHOVA
Biroul de Cadastru și Publicitate Imobiliară Ploiești

A. Partea I. Descrierea imobilului

TEREN Intravilan

Nr. CF vechi:553
Nr. cadastral vechi:807

Adresa: Loc. Târgșoru Vechi, Jud. Prahova

Nr. Crt	Nr cadastral Nr. topografic	Suprafața* (mp)	Observații / Referințe
A1	25519	Din acte: 980 Masurata: 1.087	Sector cadastral:28 Teren neimprejmuit;

B. Partea II. Proprietari și acte

Inscrieri privitoare la dreptul de proprietate și alte drepturi reale	Referințe
47190 / 09/07/2013	
Act Notarial nr. 2667, din 08/07/2013 emis de NP NECULAE AURELIAN;	
B2	A1
Intabulare, drept de PROPRIETATEcumparare ca bun comun, dobandit prin Conventie, cota actuala 1/1, cota initiala 1/1	
1) LEFTER CONSTANTIN	
2) LEFTER AURELIA MARIANA	

C. Partea III. SARCINI .

Inscrieri privind dezmembramintele dreptului de proprietate, drepturi reale de garanție și sarcini	Referințe
NU SUNT	

Teren

Nr cadastral	Suprafața (mp)*	Observații / Referințe
25519	Din acte: 980 Masurata: 1.087	

* Suprafața este determinată în planul de proiecție Stereo 70.



Date referitoare la teren

Crt	Categorie folosință	Intra vilan	Suprafața (mp)	Tarla	Parcelă	Nr. topo	Observații / Referințe
1	curți constructii	DA	472	57	345/2	-	
2	arabil	DA	615	57	345/2	-	

Date referitoare la construcții

Crt	Număr	Destinație construcție	Supraf. (mp)	Situație juridică	Observații / Referințe
A1.1		construcții de locuințe	139	Fara acte	Nr. niveluri:1; S. construita la sol:139 mp;

Lungime Segmente

1) Valorile lungimilor segmentelor sunt obținute din proiecție în plan.

Punct început	X / Y	Punct sfârșit	X / Y	Lungime segment (** (m)
1	572.812,358 376.532,452	2	572.820,328 376.532,793	7.977
2	572.820,328 376.532,793	3	572.825,159 376.533,547	4.889

Punct început	X / Y	Punct sfârșit	X / Y	Lungime segment (** (m)
3	572.825,159 376.533,547	4	572.829,045 376.577,58	44.204
4	572.829,045 376.577,58	5	572.831,979 376.610,828	33.377
5	572.831,979 376.610,828	6	572.815,848 376.607,692	16.433
6	572.815,848 376.607,692	7	572.815,869 376.603,95	3.742
7	572.815,869 376.603,95	8	572.814,617 376.578,451	25.53
8	572.814,617 376.578,451	1	572.812,358 376.532,452	46.054

** Lungimile segmentelor sunt determinate în planul de proiecție Stereo 70 și sunt rotunjite la 1 milimetru.

*** Distanța dintre puncte este formată din segmente cumulate ce sunt mai mici decât valoarea 1 milimetru.

**DATE DESPRE IMOBILUL NR. 1219**

Oficiul de Cadastru și Publicitate Imobiliară PRAHOVA
Biroul de Cadastru și Publicitate Imobiliară Ploiești

A. Partea I. Descrierea imobilului

TEREN Intravilan

Adresa: Loc. Târgsoru Vechi, Jud. Prahova

Nr. Crt	Nr cadastral Nr. topografic	Suprafața* (mp)	Observații / Referințe
A1		922	Sector cadastral:28 Teren neimprejmuit;

B. Partea II. Proprietari și acte

Inscrieri privitoare la dreptul de proprietate și alte drepturi reale	Referințe
/	
Act Administrativ nr. 69471, din 16/09/1997 emis de CJSDPAT PRAHOVA;	
B1	A1
Intabulare, drept de PROPRIETATE, dobândit prin Reconstituire, cota actuala 1/1, cota initiala 1/1	
1) MIHALACHE R CRISTACHE, Lipsă CNP.	

C. Partea III. SARCINI .

Inscrieri privind dezmembramintele dreptului de proprietate, drepturi reale de garanție și sarcini	Referințe
NU SUNT	

Teren

Nr cadastral	Suprafața (mp)*	Observații / Referințe
	922	

* Suprafața este determinată în planul de proiecție Stereo 70.



Date referitoare la teren

Crt	Categorie folosință	Intravilan	Suprafața (mp)	Tarla	Parcelă	Nr. topo	Observații / Referințe
1	arabil	DA	922	57	345/3	-	

Lungime Segmente

1) Valorile lungimilor segmentelor sunt obținute din proiecție în plan.

Punct început	X / Y	Punct sfârșit	X / Y	Lungime segment (** (m)
1	572.799,586 376.529,479	2	572.806,016 376.531,02	6.612
2	572.806,016 376.531,02	3	572.812,358 376.532,452	6.502
3	572.812,358 376.532,452	4	572.814,617 376.578,451	46.054
4	572.814,617 376.578,451	5	572.815,869 376.603,95	25.53
5	572.815,869 376.603,95	6	572.803,223 376.603,939	12.646

Punct început	X / Y	Punct sfârșit	X / Y	Lungime segment (** (m)
6	572.803,223 376.603,939	7	572.801,597 376.570,651	33.328
7	572.801,597 376.570,651	1	572.799,586 376.529,479	41.221

** Lungimile segmentelor sunt determinate în planul de proiecție Stereo 70 și sunt rotunjite la 1 milimetru.

*** Distanța dintre puncte este formată din segmente cumulate ce sunt mai mici decât valoarea 1 milimetru.

**DATE DESPRE IMOBILUL NR. 1220**

Oficiul de Cadastru și Publicitate Imobiliară PRAHOVA
Biroul de Cadastru și Publicitate Imobiliară Ploiești

A. Partea I. Descrierea imobilului

TEREN Intravilan

Adresa: Loc. Târgșoru Vechi, Str Apei, Nr. 11, Jud. Prahova

Nr. Crt	Nr cadastral Nr. topografic	Suprafața* (mp)	Observații / Referințe
A1	29836	Din acte: 1.000 Masurata: 1.125	Sector cadastral:28 Teren imprejmuit;

Construcții

Crt	Nr cadastral Nr. topografic	Adresa	Observații / Referințe
A1.1	29836-C1	Loc. Târgșoru Vechi, Str Apei, Nr. 11, Jud. Prahova	Nr. niveluri:1; S. construita la sol:111 mp; S. construita defasurata:111 mp; Constructie LOCUINTA C1 parter, anul construirii:1994, supraf. constr. defasurata =111mp

B. Partea II. Proprietari și acte

Inscrieri privitoare la dreptul de proprietate și alte drepturi reale		Referințe
31015 / 08/03/2022		
Act Notarial nr. 1661, din 15/08/1996 emis de NP LUPU MARIA LUIZA (act administrativ nr 3323 din 25.02.2022, emis de PRIMARIA COMUNEI TIRGSORU VECHI);		
B1	Intabulare, drept de PROPRIETATEcumparare ca bun comun, dobandit prin Conventie, cota actuala 1/1, cota initiala 1/1 1) ILIE MARIANA 2) ILIE NICULAIE	A1
B2	Intabulare, drept de PROPRIETATE, dobandit prin Lege, cota actuala 1/1, cota initiala 1/1 1) ILIE MARIANA 2) ILIE NICULAIE	A1.1

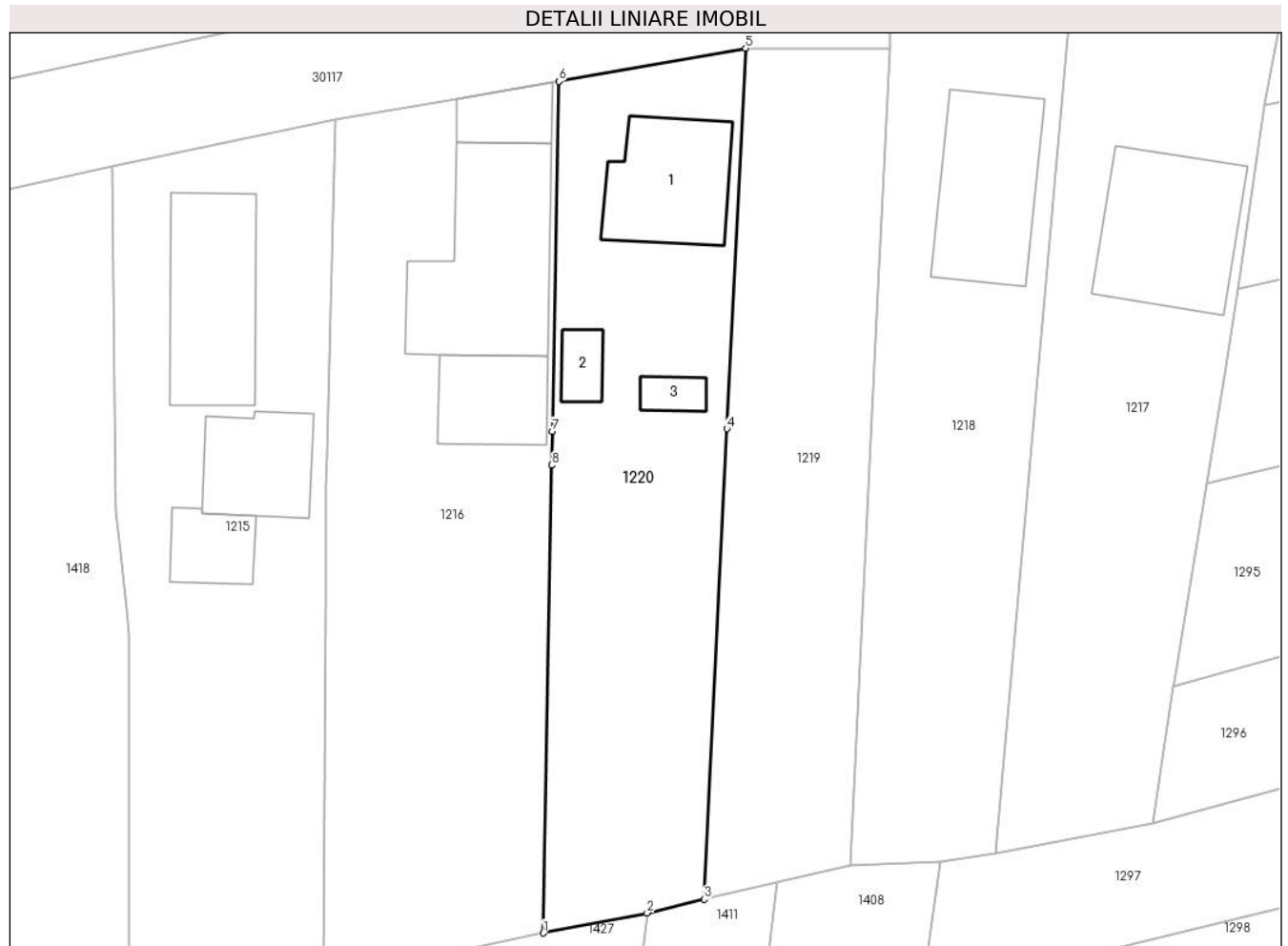
C. Partea III. SARCINI .

Inscrieri privind dezmembramintele dreptului de proprietate, drepturi reale de garanție și sarcini	Referințe
NU SUNT	

Teren

Nr cadastral	Suprafața (mp)*	Observații / Referințe
29836	Din acte: 1.000 Masurata: 1.125	

* Suprafața este determinată în planul de proiecție Stereo 70.



Date referitoare la teren

Crt	Categorie folosință	Intra vilan	Suprafața (mp)	Tarla	Parcelă	Nr. topo	Observații / Referințe
1	curți constructii	DA	503	57	345/4	-	
2	arabil	DA	622	57	345/4	-	

Date referitoare la construcții

Crt	Număr	Destinație construcție	Supraf. (mp)	Situație juridică	Observații / Referințe
A1.1	29836-C1	construcții de locuințe	111	Cu acte	Nr. niveluri:1; S. construita la sol:111 mp; S. construita desfasurata:111 mp; Construcție LOCUINTA C1 parter, anul construirii:1994, supraf. constr. desfasurata =111mp
A1.2		construcții anexa	22	Fara acte	Nr. niveluri:1; S. construita la sol:22 mp;
A1.3		construcții anexa	17	Fara acte	Nr. niveluri:1; S. construita la sol:17 mp;

Lungime Segmente

1) Valorile lungimilor segmentelor sunt obținute din proiecție în plan.

Punct început	X / Y	Punct sfârșit	X / Y	Lungime segment (** (m)
---------------	-------	---------------	-------	-------------------------

Punct început	X / Y	Punct sfârșit	X / Y	Lungime segment (** (m)
1	572.785,546 376.526,527	2	572.794,614 376.528,288	9.237
2	572.794,614 376.528,288	3	572.799,586 376.529,479	5.113
3	572.799,586 376.529,479	4	572.801,597 376.570,651	41.221
4	572.801,597 376.570,651	5	572.803,223 376.603,939	33.328
5	572.803,223 376.603,939	6	572.786,881 376.601,034	16.598
6	572.786,881 376.601,034	7	572.786,332 376.570,421	30.618
7	572.786,332 376.570,421	8	572.786,279 376.567,454	2.967
8	572.786,279 376.567,454	1	572.785,546 376.526,527	40.934

** Lungimile segmentelor sunt determinate în planul de proiecție Stereo 70 și sunt rotunjite la 1 milimetru.

*** Distanța dintre puncte este formată din segmente cumulate ce sunt mai mici decât valoarea 1 milimetru.

**DATE DESPRE IMOBILUL NR. 1221**

Oficiul de Cadastru și Publicitate Imobiliară PRAHOVA
Biroul de Cadastru și Publicitate Imobiliară Ploiești

A. Partea I. Descrierea imobilului

TEREN Intravilan

Adresa: Loc. Târgsoru Vechi, Jud. Prahova

Nr. Crt	Nr cadastral Nr. topografic	Suprafața* (mp)	Observații / Referințe
A1	24827	Din acte: 848 Masurata: 864	Sector cadastral:28 Teren neimprejmuit;

B. Partea II. Proprietari și acte

Inscrieri privitoare la dreptul de proprietate și alte drepturi reale		Referințe
106161 / 15/11/2016		
Act Notarial nr. 5771, din 14/11/2016 emis de NP Dragan Nicoleta;		
B5	Intabulare, drept de PROPRIETATEcumparare ca bun comun, dobandit prin Conventie, cota actuala 1/1, cota initiala 1/1 1) PANAIT RAZVAN NICOLAE 2) PANAIT ELENA ALINA	A1

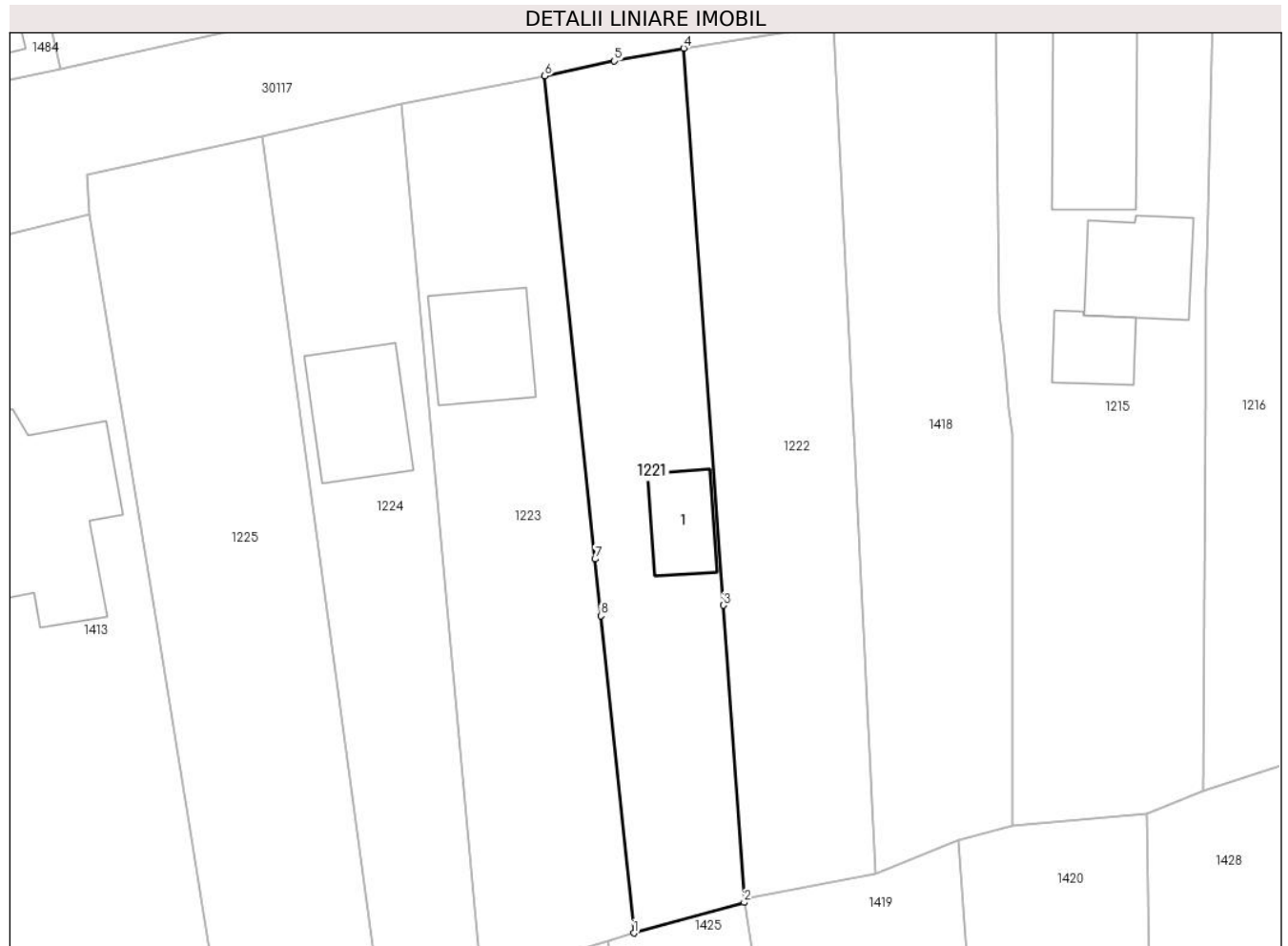
C. Partea III. SARCINI .

Inscrieri privind dezmembramintele dreptului de proprietate, drepturi reale de garanție și sarcini	Referințe
NU SUNT	

Teren

Nr cadastral	Suprafața (mp)*	Observații / Referințe
24827	Din acte: 848 Masurata: 864	

* Suprafața este determinată în planul de proiecție Stereo 70.



Date referitoare la teren

Crt	Categorie folosință	Intra vilan	Suprafața (mp)	Tarla	Parcelă	Nr. topo	Observații / Referințe
1	curți constructii	DA	576	57	345/10	-	
2	arabil	DA	288	57	345/10	-	

Date referitoare la construcții

Crt	Număr	Destinație construcție	Supraf. (mp)	Situație juridică	Observații / Referințe
A1.1		construcții de locuințe	52	Fara acte	Nr. niveluri:1; S. construita la sol:52 mp;

Lungime Segmente

1) Valorile lungimilor segmentelor sunt obținute din proiecție în plan.

Punct început	X / Y	Punct sfârșit	X / Y	Lungime segment (** (m)
1	572.715,564 376.508,23	2	572.725,402 376.510,958	10.209
2	572.725,402 376.510,958	3	572.723,53 376.537,424	26.532

Punct început	X / Y	Punct sfârșit	X / Y	Lungime segment (** (m)
3	572.723,53 376.537,424	4	572.720,021 376.587,035	49.735
4	572.720,021 376.587,035	5	572.713,835 376.585,91	6.287
5	572.713,835 376.585,91	6	572.707,649 376.584,559	6.332
6	572.707,649 376.584,559	7	572.712,11 376.541,537	43.253
7	572.712,11 376.541,537	8	572.712,633 376.536,492	5.072
8	572.712,633 376.536,492	1	572.715,564 376.508,23	28.414

** Lungimile segmentelor sunt determinate în planul de proiecție Stereo 70 și sunt rotunjite la 1 milimetru.

*** Distanța dintre puncte este formată din segmente cumulate ce sunt mai mici decât valoarea 1 milimetru.

**DATE DESPRE IMOBILUL NR. 1222**

Oficiul de Cadastru și Publicitate Imobiliară PRAHOVA
Biroul de Cadastru și Publicitate Imobiliară Ploiești

A. Partea I. Descrierea imobilului

TEREN Intravilan

Adresa: Loc. Târgsoru Vechi, Jud. Prahova, T 57 ; A 345/9

Nr. Crt	Nr cadastral Nr. topografic	Suprafața* (mp)	Observații / Referințe
A1	29560	Din acte: 814 Masurata: 962	Sector cadastral:28 Teren imprejmuit;

B. Partea II. Proprietari și acte

Inscrieri privitoare la dreptul de proprietate și alte drepturi reale		Referințe
97166 / 27/07/2021		
Act Administrativ nr. 215270, din 14/06/2021 emis de COMISIA JUDETEANA PRAHOVA (act administrativ nr 10809 din 06.07.2021, emis de COMUNA TARGSORU VECHI;act administrativ nr 10801 din 06.07.2021, emis de COMUNA TARGSORU VECHI);		
B1	Intabulare, drept de PROPRIETATE, dobandit prin Reconstituire, cota actuala 1/1, cota initiala 1/1 1) AGA GHEORGHE 2) MIHAILA MARIA 3) MANDICA ELENA 4) PAUN NICULAE, in indiviziune	A1

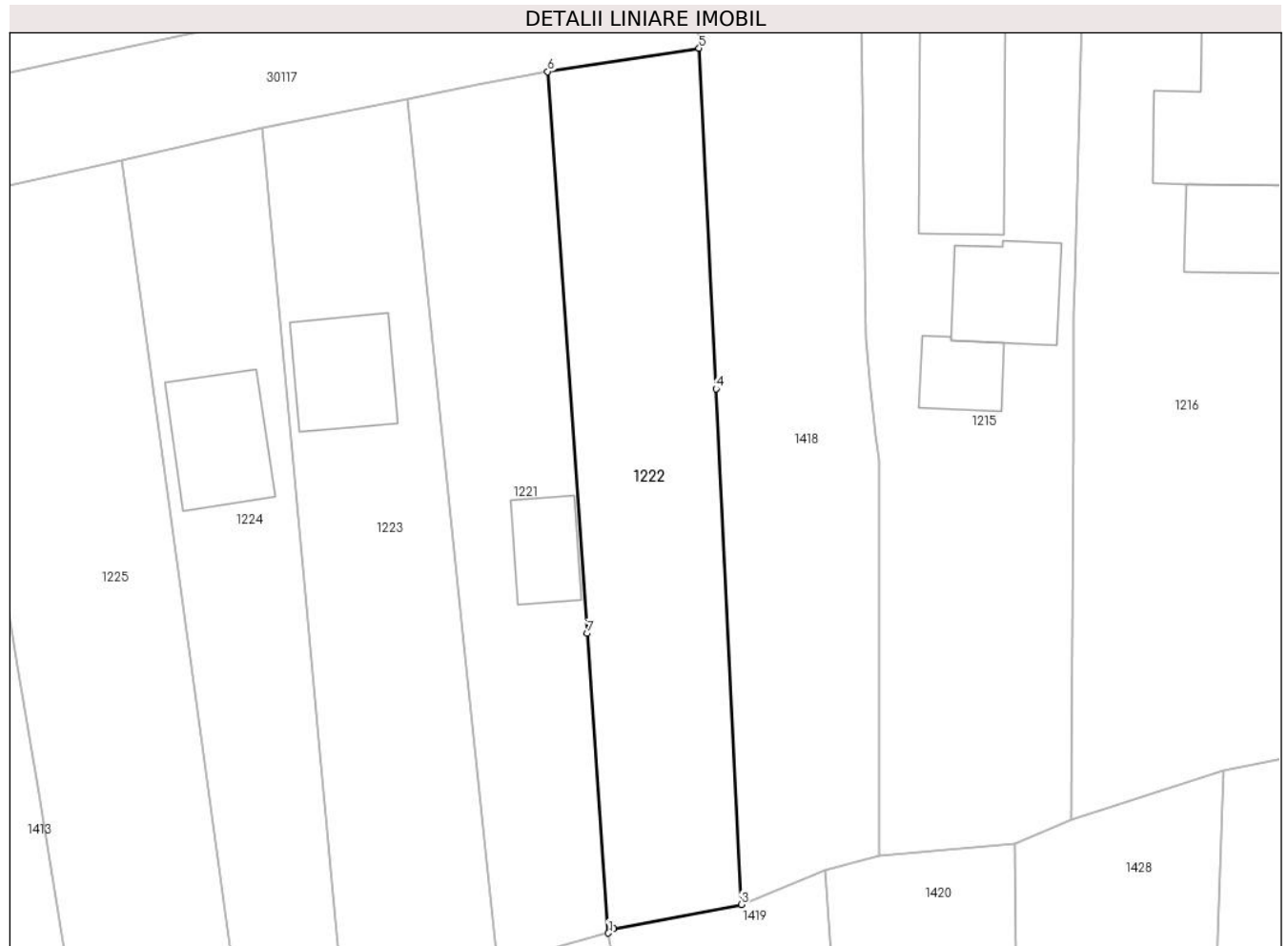
C. Partea III. SARCINI .

Inscrieri privind dezmembramintele dreptului de proprietate, drepturi reale de garanție și sarcini	Referințe
NU SUNT	

Teren

Nr cadastral	Suprafața (mp)*	Observații / Referințe
29560	Din acte: 814 Masurata: 962	

* Suprafața este determinată în planul de proiecție Stereo 70.



Date referitoare la teren

Crt	Categorie folosință	Intra vilan	Suprafața (mp)	Tarla	Parcelă	Nr. topo	Observații / Referințe
1	arabil	DA	962	57	345/9	-	IMPREJMUIT PARTIAL CU GARD DE PLASA ; << Imobil înregistrat în planul cadastral fără localizare certă datorită lipsei planului parcelar >>

Lungime Segmente

1) Valorile lungimilor segmentelor sunt obținute din proiecție în plan.

Punct început	X / Y	Punct sfârșit	X / Y	Lungime segment (** (m)
1	572.725,402 376.510,958	2	572.725,844 376.511,364	0.6
2	572.725,844 376.511,364	3	572.737,154 376.513,485	11.507
3	572.737,154 376.513,485	4	572.734,898 376.559,031	45.602
4	572.734,898 376.559,031	5	572.733,408 376.589,102	30.108

Punct început	X / Y	Punct sfârșit	X / Y	Lungime segment (** (m)
5	572.733,408 376.589,102	6	572.720,021 376.587,035	13.546
6	572.720,021 376.587,035	7	572.723,53 376.537,424	49.735
7	572.723,53 376.537,424	1	572.725,402 376.510,958	26.532

** Lungimile segmentelor sunt determinate în planul de proiecție Stereo 70 și sunt rotunjite la 1 milimetru.

*** Distanța dintre puncte este formată din segmente cumulate ce sunt mai mici decât valoarea 1 milimetru.

**DATE DESPRE IMOBILUL NR. 1223**

Oficiul de Cadastru și Publicitate Imobiliară PRAHOVA
Biroul de Cadastru și Publicitate Imobiliară Ploiești

A. Partea I. Descrierea imobilului

TEREN Intravilan

Nr. CF vechi:587
Nr. cadastral vechi:894

Adresa: Loc. Târgșoru Vechi, Jud. Prahova, T 57, A 345/11

Nr. Crt	Nr cadastral Nr. topografic	Suprafața* (mp)	Observații / Referințe
A1	25444	Din acte: 1.134 Masurata: 1.043	Sector cadastral:28 Teren imprejmuit;

B. Partea II. Proprietari și acte

Inscrieri privitoare la dreptul de proprietate și alte drepturi reale	Referințe
105895 / 26/09/2019	
Act Notarial nr. 4832, din 25/09/2019 emis de NP Tudose George Radu;	
B2	A1
Intabulare, drept de PROPRIETATE cumparare, dobandit prin Conventie, cota actuala 1/1, cota initiala 1/1	
1) VOICU JEAN CRISTIAN	
2) VOICU CAMELIA GEORGIANA	

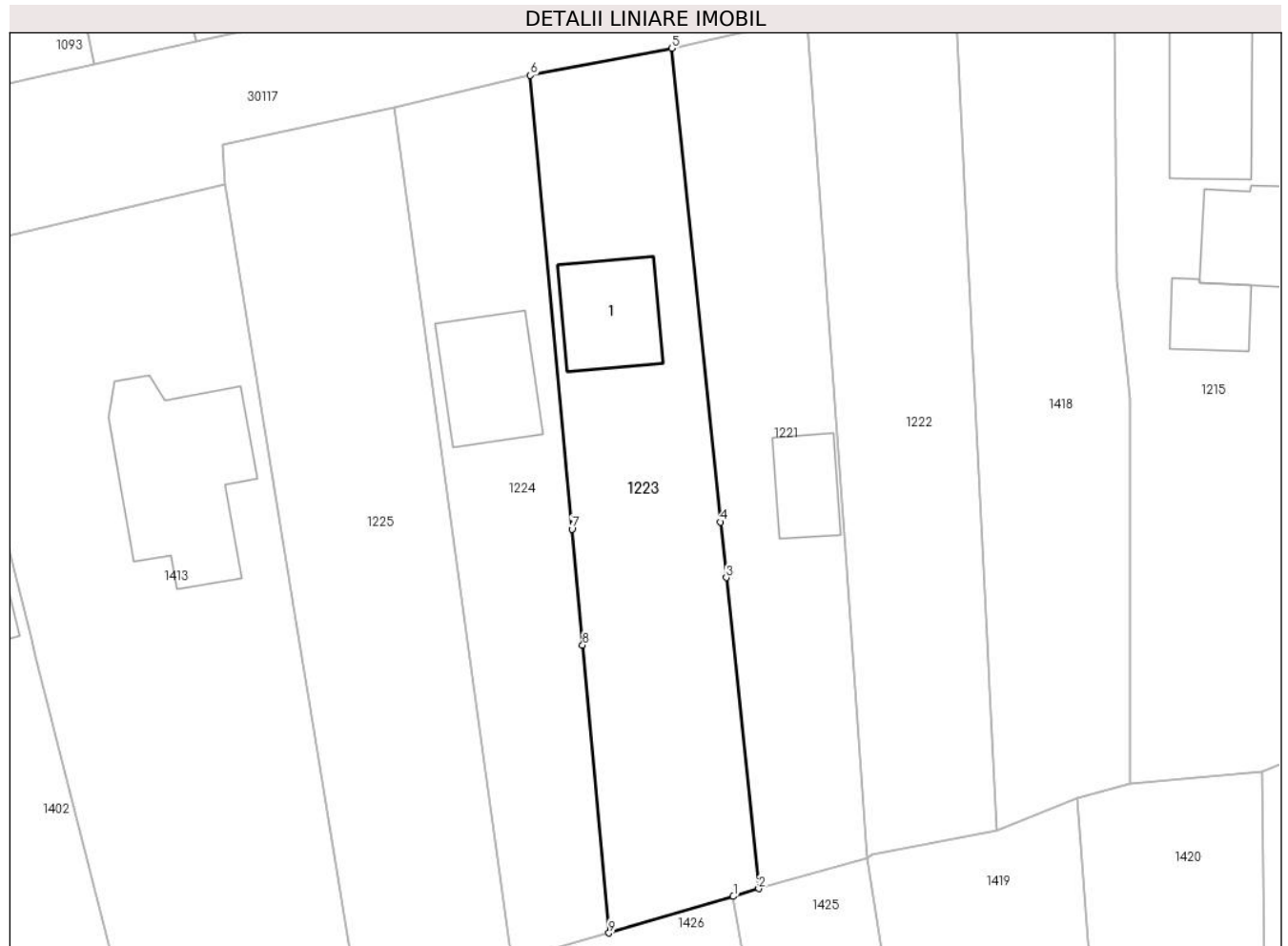
C. Partea III. SARCINI .

Inscrieri privind dezmembramintele dreptului de proprietate, drepturi reale de garanție și sarcini	Referințe
NU SUNT	

Teren

Nr cadastral	Suprafața (mp)*	Observații / Referințe
25444	Din acte: 1.134 Masurata: 1.043	

* Suprafața este determinată în planul de proiecție Stereo 70.



Date referitoare la teren

Crt	Categorie folosință	Intra vilan	Suprafața (mp)	Tarla	Parcelă	Nr. topo	Observații / Referințe
1	curți constructii	DA	561	57	345/11	-	IMPREJMUIT PARTIAL CU GARD DE PLASA
2	arabil	DA	482	57	345/11	-	

Date referitoare la construcții

Crt	Număr	Destinație construcție	Supraf. (mp)	Situație juridică	Observații / Referințe
A1.1		construcții de locuințe	85	Fara acte	Nr. niveluri:2; S. construita la sol:85 mp;

Lungime Segmente

1) Valorile lungimilor segmentelor sunt obținute din proiecție în plan.

Punct început	X / Y	Punct sfârșit	X / Y	Lungime segment (** (m)
1	572.713,25 376.507,53	2	572.715,564 376.508,23	2.418
2	572.715,564 376.508,23	3	572.712,633 376.536,492	28.414

Punct început	X / Y	Punct sfârșit	X / Y	Lungime segment (** (m)
3	572.712,633 376.536,492	4	572.712,11 376.541,537	5.072
4	572.712,11 376.541,537	5	572.707,649 376.584,559	43.253
5	572.707,649 376.584,559	6	572.694,822 376.582,085	13.063
6	572.694,822 376.582,085	7	572.698,601 376.540,891	41.367
7	572.698,601 376.540,891	8	572.699,567 376.530,355	10.58
8	572.699,567 376.530,355	9	572.701,966 376.504,209	26.256
9	572.701,966 376.504,209	1	572.713,25 376.507,53	11.763

** Lungimile segmentelor sunt determinate în planul de proiecție Stereo 70 și sunt rotunjite la 1 milimetru.

*** Distanța dintre puncte este formată din segmente cumulate ce sunt mai mici decât valoarea 1 milimetru.

**DATE DESPRE IMOBILUL NR. 1224**

Oficiul de Cadastru și Publicitate Imobiliară PRAHOVA
Biroul de Cadastru și Publicitate Imobiliară Ploiești

A. Partea I. Descrierea imobilului

TEREN Intravilan

Adresa: Loc. Târgșoru Vechi, Str Apei, Jud. Prahova, T 57, Parcela A345/12

Nr. Crt	Nr cadastral Nr. topografic	Suprafața* (mp)	Observații / Referințe
A1	24157	Din acte: 848 Masurata: 850	Sector cadastral:28 Teren imprejmuit;

Construcții

Crt	Nr cadastral Nr. topografic	Adresa	Observații / Referințe
A1.1	24157-C1	Loc. Târgșoru Vechi, Str Apei, Jud. Prahova, T 57, Parcela A345/12	Nr. niveluri:2; S. construita la sol:94 mp; S. construita desfasurata:188 mp; C1- LOCUITA- P+M, Sc=94mp, Sd=188, anul edificarii 2019.

B. Partea II. Proprietari și acte

Inscrieri privitoare la dreptul de proprietate și alte drepturi reale		Referințe
98192 / 25/09/2015		
Act Notarial nr. 3469, din 25/09/2015 emis de NP Neculae Aurelian;		
B3	Intabulare, drept de PROPRIETATEcumparare ca bun comun, dobandit prin Conventie, cota actuala 1/1, cota initiala 1/1 1) TANASE CONSTANTIN BOGDAN 2) TANASE ANA MARIA BIANCA	A1
31770 / 10/04/2018		
Act Administrativ nr. 41, din 12/02/2018 emis de PRIMARIA TIRGSORU VECHI;		
B6	se noteaza autorizatia de construire nr.41/12.02.2018 emisa de Primaria Tirgșoru Vechi	A1
42237 / 25/05/2020		
Act Administrativ nr. 143, din 20/12/2019 emis de PRIMARIA TARGSORUL VECHI (act administrativ nr 41 din 12.02.2018, emis de Primaria Targșorul Vechi;act administrativ nr 4346 din 30.03.2020, emis de PRIMARIA TARGSORUL VECHI;act administrativ nr 27479 din 23.03.2020, emis de OCPI Prahova;act administrativ nr 4343 din 30.03.2020, emis de PRIMARIA TARGSORUL VECHI);		
B10	Intabulare, drept de PROPRIETATE, dobandit prin Construire, cota actuala 1/1, cota initiala 1/1 1) TANASE CONSTANTIN BOGDAN 2) TANASE ANA MARIA BIANCA	A1.1

C. Partea III. SARCINI .

Inscrieri privind dezmembramentele dreptului de proprietate, drepturi reale de garanție și sarcini	Referințe
NU SUNT	

Anexa Nr. 1 La Partea I

Teren

Nr cadastral	Suprafața (mp)*	Observații / Referințe
24157	Din acte: 848 Masurata: 850	

* Suprafața este determinată în planul de proiecție Stereo 70.



Date referitoare la teren

Crt	Categorie folosință	Intra vilan	Suprafața (mp)	Tarla	Parcelă	Nr. topo	Observații / Referințe
1	curți constructii	DA	588	57	345/12	-	
2	arabil	DA	262	57	345/12	-	

Date referitoare la construcții

Crt	Număr	Destinație construcție	Supraf. (mp)	Situație juridică	Observații / Referințe
A1.1	24157-C1	construcții de locuințe	94	Cu acte	Nr. niveluri:2; S. construita la sol:94 mp; S. construita desfasurata:188 mp; C1- LOCUITA-P+M, Sc=94mp, Sd=188, anul edificarii 2019.

Lungime Segmente

1) Valorile lungimilor segmentelor sunt obținute din proiecție în plan.

Punct început	X / Y	Punct sfârșit	X / Y	Lungime segment (** (m)
1	572.695,59 376.502,34	2	572.701,966 376.504,209	6.644
2	572.701,966 376.504,209	3	572.699,567 376.530,355	26.256

Punct început	X / Y	Punct sfârșit	X / Y	Lungime segment (** (m)
3	572.699,567 376.530,355	4	572.698,601 376.540,891	10.58
4	572.698,601 376.540,891	5	572.694,822 376.582,085	41.367
5	572.694,822 376.582,085	6	572.682,433 376.579,17	12.727
6	572.682,433 376.579,17	7	572.689,321 376.529,091	50.55
7	572.689,321 376.529,091	8	572.693,101 376.501,608	27.742
8	572.693,101 376.501,608	1	572.695,59 376.502,34	2.594

** Lungimile segmentelor sunt determinate în planul de proiecție Stereo 70 și sunt rotunjite la 1 milimetru.

*** Distanța dintre puncte este formată din segmente cumulate ce sunt mai mici decât valoarea 1 milimetru.

**DATE DESPRE IMOBILUL NR. 1225**

Oficiul de Cadastru și Publicitate Imobiliară PRAHOVA
Biroul de Cadastru și Publicitate Imobiliară Ploiești

A. Partea I. Descrierea imobilului

TEREN Intravilan

Adresa: Loc. Târgsoru Vechi, Str Apei, Jud. Prahova

Nr. Crt	Nr cadastral Nr. topografic	Suprafața* (mp)	Observații / Referințe
A1	30217	Din acte: 1.204 Masurata: 1.202	Sector cadastral:28 Teren imprejmuit;

B. Partea II. Proprietari și acte

Inscrieri privitoare la dreptul de proprietate și alte drepturi reale		Referințe
9973 / 25/01/2023		
Act Notarial nr. 271, din 25/01/2023 emis de NP Dragan Nicoleta;		
B2	Intabulare, drept de PROPRIETATEcumparare ca bun comun, dobandit prin Conventie, cota actuala 1/1, cota initiala 1/1 1) NIȚU IONUȚ-OLIMP 2) NIȚU ALINA-GABRIELA	A1

C. Partea III. SARCINI .

Inscrieri privind dezmembramintele dreptului de proprietate, drepturi reale de garanție și sarcini	Referințe
NU SUNT	

Teren

Nr cadastral	Suprafața (mp)*	Observații / Referințe
30217	Din acte: 1.204 Masurata: 1.202	

* Suprafața este determinată în planul de proiecție Stereo 70.



Date referitoare la teren

Crt	Categorie folosință	Intra vilan	Suprafața (mp)	Tarla	Parcelă	Nr. topo	Observații / Referințe
1	arabil	DA	1.202	57	345/13	-	imprejmuit partial cu gard de beton si plasa

Lungime Segmente

1) Valorile lungimilor segmentelor sunt obținute din proiecție în plan.

Punct început	X / Y	Punct sfârșit	X / Y	Lungime segment (** (m)
1	572.679,384 376.497,571	2	572.693,101 376.501,608	14.299
2	572.693,101 376.501,608	3	572.689,321 376.529,091	27.742
3	572.689,321 376.529,091	4	572.682,433 376.579,17	50.55
4	572.682,433 376.579,17	5	572.666,869 376.575,742	15.937
5	572.666,869 376.575,742	6	572.667,061 376.572,193	3.554

Punct început	X / Y	Punct sfârșit	X / Y	Lungime segment (** (m)
6	572.667,061 376.572,193	7	572.673,229 376.534,538	38.157
7	572.673,229 376.534,538	8	572.675,064 376.523,339	11.348
8	572.675,064 376.523,339	9	572.678,99 376.499,373	24.285
9	572.678,99 376.499,373	1	572.679,384 376.497,571	1.845

** Lungimile segmentelor sunt determinate în planul de proiecție Stereo 70 și sunt rotunjite la 1 milimetru.

*** Distanța dintre puncte este formată din segmente cumulate ce sunt mai mici decât valoarea 1 milimetru.

**DATE DESPRE IMOBILUL NR. 1226**

Oficiul de Cadastru și Publicitate Imobiliară PRAHOVA
Biroul de Cadastru și Publicitate Imobiliară Ploiești

A. Partea I. Descrierea imobilului

TEREN Intravilan

Nr. CF vechi:5606

Nr. cadastral vechi:11899

Adresa: Loc. Târgsoru Vechi, Jud. Prahova

Nr. Crt	Nr cadastral Nr. topografic	Suprafața* (mp)	Observații / Referințe
A1	22451	Din acte: 1.200 Masurata: 1.304	Sector cadastral:28 Teren neimprejmit;

B. Partea II. Proprietari și acte

Inscrieri privitoare la dreptul de proprietate și alte drepturi reale	Referințe
46479 / 25/05/2018	
Act Notarial nr. 1476, din 23/05/2018 emis de NP Lupu Maria Luiza;	
B4	A1
Intabulare, drept de PROPRIETATE, dobandit prin Conventie, cota actuala 1/1, cota initiala 1/1	
1) SANDU VIRGIL-ALEXANDRU	
2) SANDU DUMITRA	

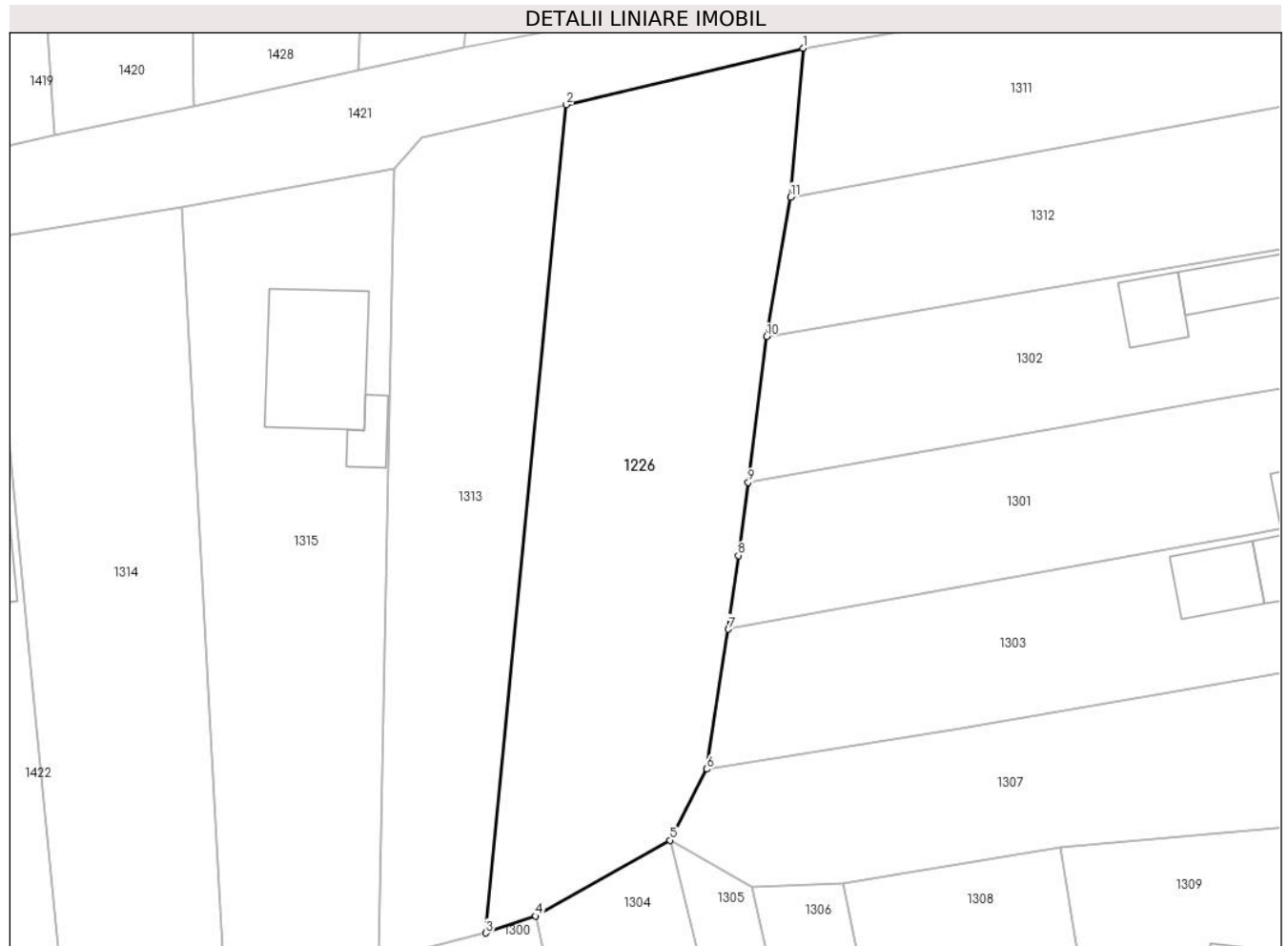
C. Partea III. SARCINI .

Inscrieri privind dezmembramintele dreptului de proprietate, drepturi reale de garanție și sarcini	Referințe
NU SUNT	

Teren

Nr cadastral	Suprafața (mp)*	Observații / Referințe
22451	Din acte: 1.200 Masurata: 1.304	

* Suprafața este determinată în planul de proiecție Stereo 70.



Date referitoare la teren

Crt	Categorie folosință	Intra vilan	Suprafața (mp)	Tarla	Parcelă	Nr. topo	Observații / Referințe
1	arabil	DA	1.304	57	345/35	-	

Lungime Segmente

1) Valorile lungimilor segmentelor sunt obținute din proiecție în plan.

Punct început	X / Y	Punct sfârșit	X / Y	Lungime segment (** (m)
1	572.814,999 376.444,831	2	572.794,57 376.439,946	21.005
2	572.794,57 376.439,946	3	572.787,64 376.368,53	71.751
3	572.787,64 376.368,53	4	572.791,92 376.369,984	4.52
4	572.791,92 376.369,984	5	572.803,537 376.376,527	13.333
5	572.803,537 376.376,527	6	572.806,691 376.382,668	6.904

Punct început	X / Y	Punct sfârșit	X / Y	Lungime segment (** (m)
6	572.806,691 376.382,668	7	572.808,554 376.394,728	12.203
7	572.808,554 376.394,728	8	572.809,409 376.401,081	6.41
8	572.809,409 376.401,081	9	572.810,259 376.407,391	6.367
9	572.810,259 376.407,391	10	572.811,865 376.419,965	12.676
10	572.811,865 376.419,965	11	572.813,92 376.431,998	12.207
11	572.813,92 376.431,998	1	572.814,999 376.444,831	12.878

** Lungimile segmentelor sunt determinate în planul de proiecție Stereo 70 și sunt rotunjite la 1 milimetru.

*** Distanța dintre puncte este formată din segmente cumulate ce sunt mai mici decât valoarea 1 milimetru.

**DATE DESPRE IMOBILUL NR. 1227**

Oficiul de Cadastru și Publicitate Imobiliară PRAHOVA
Biroul de Cadastru și Publicitate Imobiliară Ploiești

A. Partea I. Descrierea imobilului

TEREN Intravilan

Nr. CF vechi:2515

Nr. cadastral vechi:10022

Adresa: Loc. Târgșoru Vechi, Nr. 28, Jud. Prahova

Nr. Crt	Nr cadastral Nr. topografic	Suprafața* (mp)	Observații / Referințe
A1	20105	Din acte: 1.207 Masurata: 1.238	Sector cadastral:28 Teren imprejmuit;

B. Partea II. Proprietari și acte

Inscrieri privitoare la dreptul de proprietate și alte drepturi reale	Referințe
45331 / 21/12/2006	
Act Notarial nr. 4938, din 19/12/2006 emis de NP DRAGAN NICOLAE;	
B2	A1
Intabulare, drept de PROPRIETATE, dobandit prin Conventie, cota actuala 1/1, cota initiala 1/1	
1) BANITA SIMONA GEORGIANA , Lipsă CNP.	
2) BANITA ROBERT CRISTIAN , Lipsă CNP.	

C. Partea III. SARCINI .

Inscrieri privind dezmembramintele dreptului de proprietate, drepturi reale de garanție și sarcini	Referințe
NU SUNT	

Teren

Nr cadastral	Suprafața (mp)*	Observații / Referințe
20105	Din acte: 1.207 Masurata: 1.238	

* Suprafața este determinată în planul de proiecție Stereo 70.



Date referitoare la teren

Crt	Categorie folosință	Intra vilan	Suprafața (mp)	Tarla	Parcelă	Nr. topo	Observații / Referințe
1	curți constructii	DA	679	57	345/22	-	
2	arabil	DA	559	57	345/22	-	

Date referitoare la construcții

Crt	Număr	Destinație construcție	Supraf. (mp)	Situație juridică	Observații / Referințe
A1.1		construcții de locuințe	101	Fara acte	Nr. niveluri:1; S. construita la sol:101 mp;

Lungime Segmente

1) Valorile lungimilor segmentelor sunt obținute din proiecție în plan.

Punct început	X / Y	Punct sfârșit	X / Y	Lungime segment (** (m)
1	572.655,973 376.416,158	2	572.664,465 376.418,339	8.768
2	572.664,465 376.418,339	3	572.672,456 376.420,222	8.21

Punct început	X / Y	Punct sfârșit	X / Y	Lungime segment (** (m)
3	572.672,456 376.420,222	4	572.661,486 376.458,636	39.95
4	572.661,486 376.458,636	5	572.652,375 376.490,541	33.18
5	572.652,375 376.490,541	6	572.648,816 376.489,317	3.764
6	572.648,816 376.489,317	7	572.647,166 376.488,848	1.715
7	572.647,166 376.488,848	8	572.636,029 376.485,042	11.769
8	572.636,029 376.485,042	9	572.644,885 376.454,456	31.842
9	572.644,885 376.454,456	1	572.655,973 376.416,158	39.871

** Lungimile segmentelor sunt determinate în planul de proiecție Stereo 70 și sunt rotunjite la 1 milimetru.

*** Distanța dintre puncte este formată din segmente cumulate ce sunt mai mici decât valoarea 1 milimetru.

**DATE DESPRE IMOBILUL NR. 1228**

Oficiul de Cadastru și Publicitate Imobiliară PRAHOVA
Biroul de Cadastru și Publicitate Imobiliară Ploiești

A. Partea I. Descrierea imobilului

TEREN Intravilan

Nr. CF vechi:6099

Nr. cadastral vechi:12184

Adresa: Loc. Târgsoru Vechi, Jud. Prahova

Nr. Crt	Nr cadastral Nr. topografic	Suprafața* (mp)	Observații / Referințe
A1	22760	Din acte: 576 Masurata: 593	Sector cadastral:28 Teren imprejmuit;

B. Partea II. Proprietari și acte

Inscrieri privitoare la dreptul de proprietate și alte drepturi reale	Referințe
30701 / 24/06/2009	
Act Notarial nr. 1339, din 23/06/2009 emis de NP LUPU MARIA LUIZA;	
B8	A1
Intabulare, drept de PROPRIETATE, dobandit prin lesire Din Indiviziune, cota actuala 1/1, cota initiala 1/1 1) ALEXE NICOLETA, Lipsă CNP.	

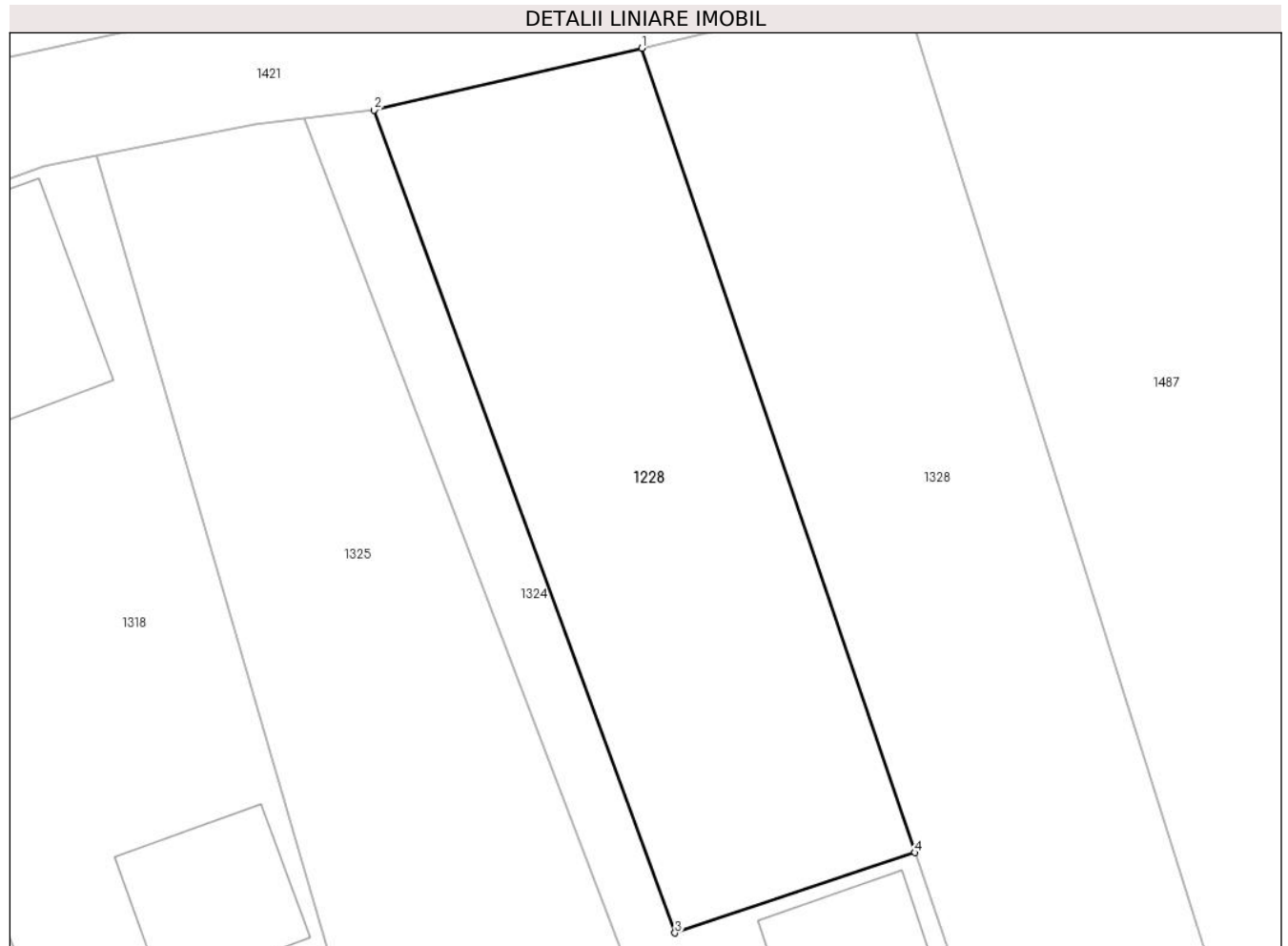
C. Partea III. SARCINI .

Inscrieri privind dezmembramintele dreptului de proprietate, drepturi reale de garanție și sarcini	Referințe
NU SUNT	

Teren

Nr cadastral	Suprafața (mp)*	Observații / Referințe
22760	Din acte: 576 Masurata: 593	

* Suprafața este determinată în planul de proiecție Stereo 70.



Date referitoare la teren

Crt	Categorie folosință	Intra vilan	Suprafața (mp)	Tarla	Parcelă	Nr. topo	Observații / Referințe
1	arabil	DA	593	57	345/43	-	

Lungime Segmente

1) Valorile lungimilor segmentelor sunt obținute din proiecție în plan.

Punct început	X / Y	Punct sfârșit	X / Y	Lungime segment (** (m)
1	572.679,281 376.414,664	2	572.665,589 376.411,496	14.054
2	572.665,589 376.411,496	3	572.680,976 376.369,424	44.797
3	572.680,976 376.369,424	4	572.693,24 376.373,53	12.933
4	572.693,24 376.373,53	1	572.679,281 376.414,664	43.438

**** Lungimile segmentelor sunt determinate în planul de proiecție Stereo 70 și sunt rotunjite la 1 milimetru.**

***** Distanța dintre puncte este formată din segmente cumulate ce sunt mai mici decât valoarea 1 milimetru.**

**DATE DESPRE IMOBILUL NR. 1229**

Oficiul de Cadastru și Publicitate Imobiliară PRAHOVA
Biroul de Cadastru și Publicitate Imobiliară Ploiești

A. Partea I. Descrierea imobilului

TEREN Intravilan

Adresa: Loc. Târgsoru Vechi, Jud. Prahova, T57; A 345/21

Nr. Crt	Nr cadastral Nr. topografic	Suprafața* (mp)	Observații / Referințe
A1	30005	1.054	Sector cadastral:28 Teren imprejmuit;

B. Partea II. Proprietari și acte

Inscrieri privitoare la dreptul de proprietate și alte drepturi reale	Referințe
119924 / 20/09/2022	
Act Notarial nr. 1424, din 20/09/2022 emis de NP Baducu Gabriela;	
B6	A1
Intabulare, drept de PROPRIETATEcumparare ca bun propriu, dobandit prin Conventie, cota actuala 1/1, cota initiala 1/1 1) CHIRITA FLORIN-ALIN	

C. Partea III. SARCINI .

Inscrieri privind dezmembramintele dreptului de proprietate, drepturi reale de garanție și sarcini	Referințe
NU SUNT	

Teren

Nr cadastral	Suprafața (mp)*	Observații / Referințe
30005	1.054	

* Suprafața este determinată în planul de proiecție Stereo 70.



Date referitoare la teren

Crt	Categorie folosință	Intravilan	Suprafața (mp)	Tarla	Parcelă	Nr. topo	Observații / Referințe
1	arabil	DA	1.054	57	345/21	-	IMPREJMUIT PARTIAL CU GARD DE PLASA

Lungime Segmente

1) Valorile lungimilor segmentelor sunt obținute din proiecție în plan.

Punct început	X / Y	Punct sfârșit	X / Y	Lungime segment (** (m)
1	572.642,921 376.413,329	2	572.655,973 376.416,158	13.355
2	572.655,973 376.416,158	3	572.644,885 376.454,456	39.871
3	572.644,885 376.454,456	4	572.636,029 376.485,042	31.842
4	572.636,029 376.485,042	5	572.633,893 376.484,264	2.273
5	572.633,893 376.484,264	6	572.626,424 376.480,392	8.413

Punct început	X / Y	Punct sfârșit	X / Y	Lungime segment (** (m)
6	572.626,424 376.480,392	7	572.620,746 376.477,449	6.395
7	572.620,746 376.477,449	8	572.631,136 376.447,407	31.788
8	572.631,136 376.447,407	1	572.642,921 376.413,329	36.058

** Lungimile segmentelor sunt determinate în planul de proiecție Stereo 70 și sunt rotunjite la 1 milimetru.

*** Distanța dintre puncte este formată din segmente cumulate ce sunt mai mici decât valoarea 1 milimetru.

**DATE DESPRE IMOBILUL NR. 1230**

Oficiul de Cadastru și Publicitate Imobiliară PRAHOVA
Biroul de Cadastru și Publicitate Imobiliară Ploiești

A. Partea I. Descrierea imobilului

TEREN Intravilan

Nr. CF vechi:5717

Nr. cadastral vechi:11935

Adresa: Loc. Târgșoru Vechi, Cvartal Tirgșoru Vechi, Jud. Prahova

Nr. Crt	Nr cadastral Nr. topografic	Suprafața* (mp)	Observații / Referințe
A1	22488	993	Sector cadastral:28 Teren neimprejmuit;

B. Partea II. Proprietari și acte

Inscrieri privitoare la dreptul de proprietate și alte drepturi reale	Referințe
111087 / 12/07/2023	
Act Notarial nr. 922, din 12/07/2023 emis de NP Florea Irene Emanuela;	
B9	A1
Intabulare, drept de PROPRIETATEcumparare ca bun comun, dobandit prin Conventie, cota actuala 1/1, cota initiala 1/1	
1) COROBER VLADIMIR	
2) COROBER DIANA	

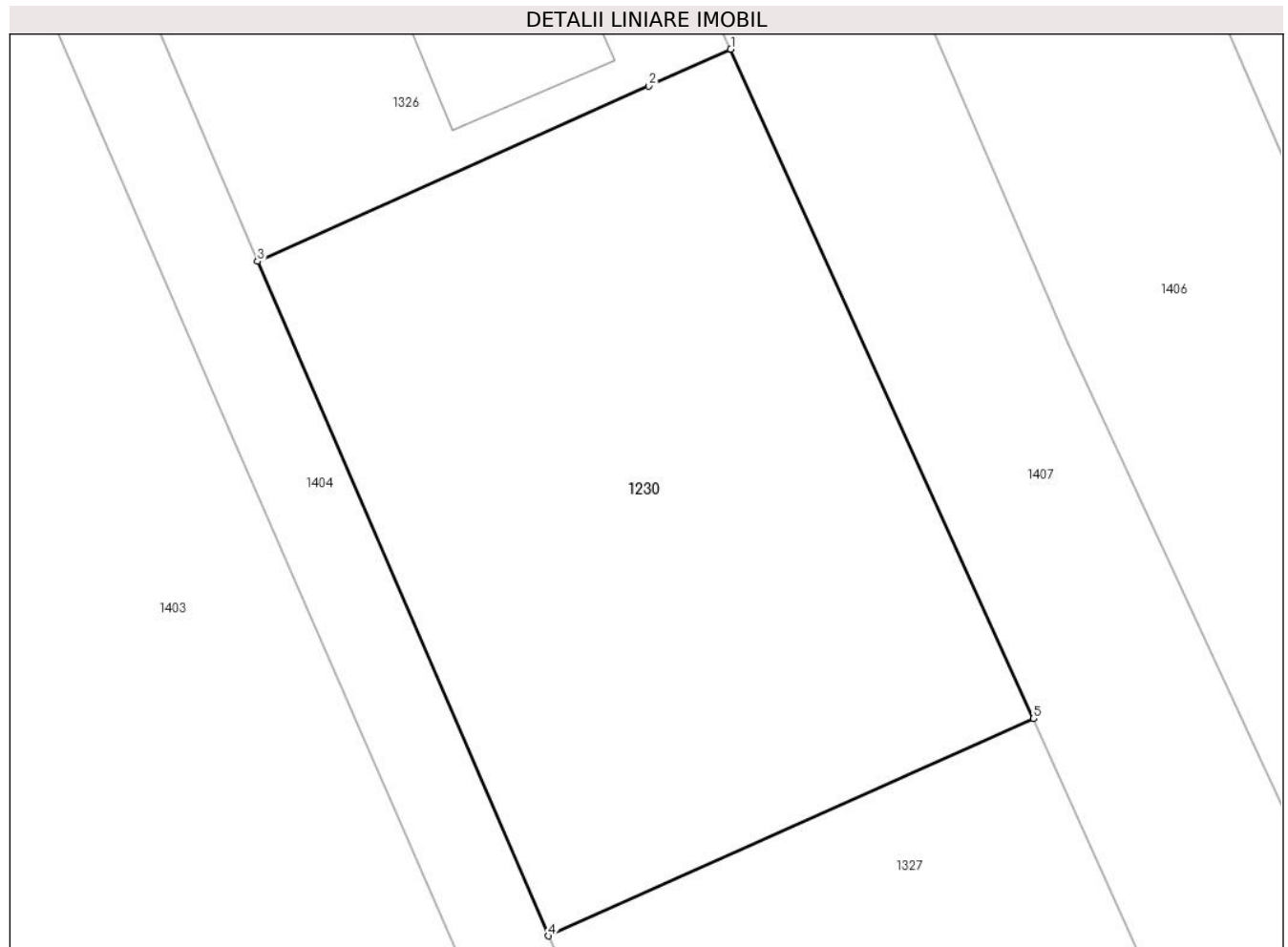
C. Partea III. SARCINI .

Inscrieri privind dezmembramintele dreptului de proprietate, drepturi reale de garanție și sarcini	Referințe
NU SUNT	

Teren

Nr cadastral	Suprafața (mp)*	Observații / Referințe
22488	993	

* Suprafața este determinată în planul de proiecție Stereo 70.



Date referitoare la teren

Crt	Categorie folosință	Intravilan	Suprafața (mp)	Tarla	Parcelă	Nr. topo	Observații / Referințe
1	arabil	DA	993	57	345/50	-	

Lungime Segmente

1) Valorile lungimilor segmentelor sunt obținute din proiecție în plan.

Punct început	X / Y	Punct sfârșit	X / Y	Lungime segment (** (m)
1	572.586,249 376.437,768	2	572.582,087 376.435,903	4.561
2	572.582,087 376.435,903	3	572.562,226 376.427,004	21.764
3	572.562,226 376.427,004	4	572.577,001 376.392,788	37.27
4	572.577,001 376.392,788	5	572.601,611 376.403,816	26.968
5	572.601,611 376.403,816	1	572.586,249 376.437,768	37.266

**** Lungimile segmentelor sunt determinate în planul de proiecție Stereo 70 și sunt rotunjite la 1 milimetru.**

***** Distanța dintre puncte este formată din segmente cumulate ce sunt mai mici decât valoarea 1 milimetru.**

**DATE DESPRE IMOBILUL NR. 1231**

Oficiul de Cadastru și Publicitate Imobiliară PRAHOVA
Biroul de Cadastru și Publicitate Imobiliară Ploiești

A. Partea I. Descrierea imobilului

TEREN Intravilan

Adresa: Loc. Târgșoru Vechi, Jud. Prahova, T57 P32

Nr. Crt	Nr cadastral Nr. topografic	Suprafața* (mp)	Observații / Referințe
A1	30174	Din acte: 0 Masurata: 554	Sector cadastral:27 Teren neimprejmuț;

B. Partea II. Proprietari și acte

Inscrieri privitoare la dreptul de proprietate și alte drepturi reale		Referințe
156564 / 12/12/2022		
Act Administrativ nr. 33, din 18/10/2006 emis de COMUNA TÂRGȘORUL VECHI;		
B2	Intabulare, drept de PROPRIETATE, dobândit prin Lege, cota actuala 1/1, cota initiala 1/1 1) COMUNA TÎRGȘORU VECHI , CIF:2845230, (domeniu privat) <i>OBSERVATII: pozitie transcrisa din CF 25280/Târgșoru Vechi, inscrisa prin incheierea nr. 1094 din 10/01/2013;</i>	A1

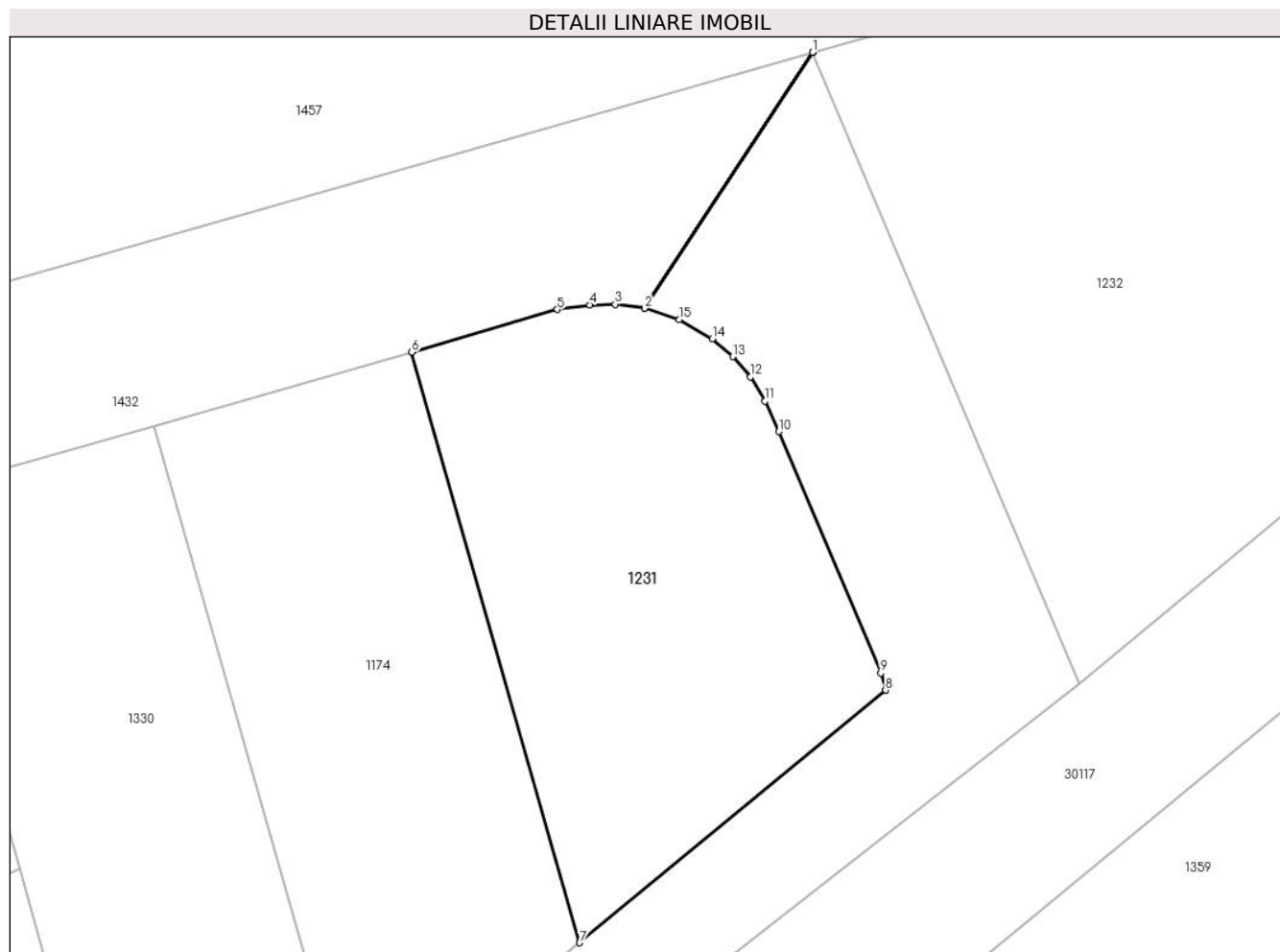
C. Partea III. SARCINI

Inscrieri privind dezmembramintele dreptului de proprietate, drepturi reale de garanție și sarcini		Referințe
156564 / 12/12/2022		
Act Administrativ nr. 33, din 18/10/2006 emis de COMUNA TÂRGȘORUL VECHI;		
C1	se intabuleaza dreptul de administrare 1) CONSILIUL LOCAL AL COMUNEI TIRGȘORU VECHI , CIF:9999999999999, LIPSA CNP <i>OBSERVATII: pozitie transcrisa din CF 25280/Târgșoru Vechi, inscrisa prin incheierea nr. 1094 din 10/01/2013;</i>	A1

Teren

Nr cadastral	Suprafața (mp)*	Observații / Referințe
30174	Din acte: 0 Masurata: 554	

* Suprafața este determinată în planul de proiecție Stereo 70.



Date referitoare la teren

Crt	Categorie folosință	Intra vilan	Suprafața (mp)	Tarla	Parcelă	Nr. topo	Observații / Referințe
1	arabil	DA	554	8	32	-	

Lungime Segmente

1) Valorile lungimilor segmentelor sunt obținute din proiecție în plan.

Punct început	X / Y	Punct sfârșit	X / Y	Lungime segment (** (m)
1	572.405,419 376.433,289	2	572.396,046 376.418,982	17.104
2	572.396,046 376.418,982	3	572.394,381 376.419,205	1.68
3	572.394,381 376.419,205	4	572.392,958 376.419,173	1.423
4	572.392,958 376.419,173	5	572.391,145 376.418,91	1.832
5	572.391,145 376.418,91	6	572.383,011 376.416,519	8.478

Punct început	X / Y	Punct sfârșit	X / Y	Lungime segment (** (m)
6	572.383,011 376.416,519	7	572.392,402 376.383,503	34.326
7	572.392,402 376.383,503	8	572.409,515 376.397,618	22.183
8	572.409,515 376.397,618	9	572.409,244 376.398,58	0.999
9	572.409,244 376.398,58	10	572.403,538 376.412,082	14.658
10	572.403,538 376.412,082	11	572.402,779 376.413,801	1.879
11	572.402,779 376.413,801	12	572.401,946 376.415,144	1.58
12	572.401,946 376.415,144	13	572.400,975 376.416,276	1.491
13	572.400,975 376.416,276	14	572.399,82 376.417,271	1.524
14	572.399,82 376.417,271	15	572.397,981 376.418,343	2.129
15	572.397,981 376.418,343	16	572.396,048 376.418,981	2.036
16	572.396,048 376.418,981	17	572.405,422 376.433,283	17.1
17	572.405,422 376.433,283	1	572.405,419 376.433,289	0.007

** Lungimile segmentelor sunt determinate în planul de proiecție Stereo 70 și sunt rotunjite la 1 milimetru.

*** Distanța dintre puncte este formată din segmente cumulate ce sunt mai mici decât valoarea 1 milimetru.

**DATE DESPRE IMOBILUL NR. 1232**

Oficiul de Cadastru și Publicitate Imobiliară PRAHOVA
Biroul de Cadastru și Publicitate Imobiliară Ploiești

A. Partea I. Descrierea imobilului

TEREN Extravilan

Adresa: Jud. Prahova

Nr. Crt	Nr cadastral Nr. topografic	Suprafața* (mp)	Observații / Referințe
A1	30178	Din acte: 0 Masurata: 1.290	Sector cadastral:27 Teren neimprijmit;

B. Partea II. Proprietari și acte

Inscrieri privitoare la dreptul de proprietate și alte drepturi reale		Referințe
156564 / 12/12/2022		
Act Administrativ nr. 33, din 18/10/2006 emis de COMUNA TÂRGSORUL VECHI;		
B2	Intabulare, drept de PROPRIETATE, dobandit prin Lege, cota actuala 1/1, cota initiala 1/1 1) COMUNA TÎRGSORU VECHI , CIF:2845230, (domeniu privat) <i>OBSERVATII: pozitie transcrisa din CF 25280/Târgșoru Vechi, inscrisa prin incheierea nr. 1094 din 10/01/2013;</i>	A1
Act Notarial nr. 2225, din 09/12/2022 emis de MEIROSU CARMEN;		
B7	Imobil aflat sub incidenta art.3 alin.(1) din Legea 17/2014	A1

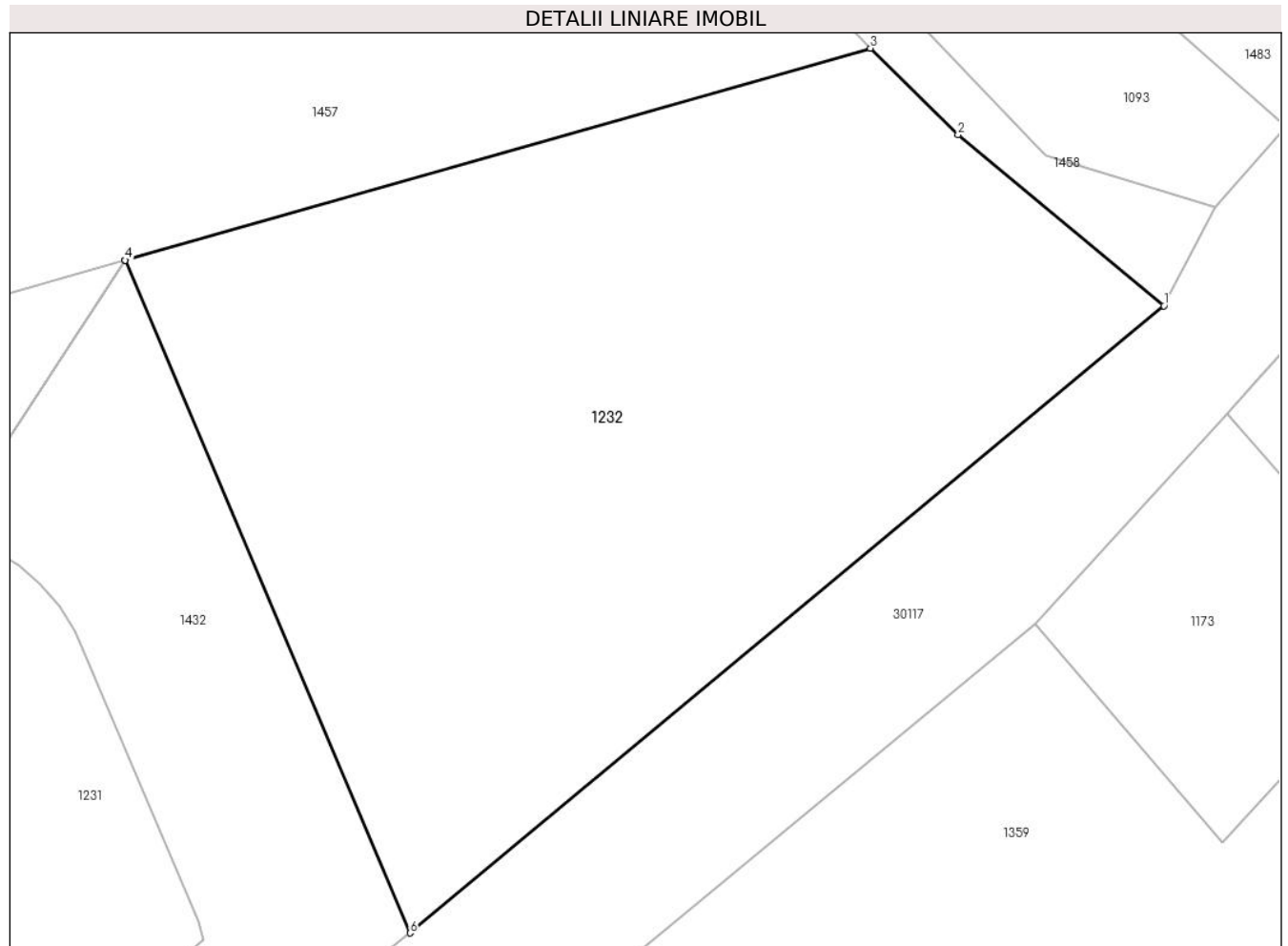
C. Partea III. SARCINI

Inscrieri privind dezmembramintele dreptului de proprietate, drepturi reale de garanție și sarcini		Referințe
156564 / 12/12/2022		
Act Administrativ nr. 33, din 18/10/2006 emis de COMUNA TÂRGSORUL VECHI;		
C1	se intabuleaza dreptul de administrare 1) CONSILIUL LOCAL AL COMUNEI TIRGSORU VECHI , CIF:99999999999999, LIPSA CNP <i>OBSERVATII: pozitie transcrisa din CF 25280/Târgșoru Vechi, inscrisa prin incheierea nr. 1094 din 10/01/2013;</i>	A1

Teren

Nr cadastral	Suprafața (mp)*	Observații / Referințe
30178	Din acte: 0 Masurata: 1.290	

* Suprafața este determinată în planul de proiecție Stereo 70.



Date referitoare la teren

Crt	Categorie folosință	Intra vilan	Suprafața (mp)	Tarla	Parcelă	Nr. topo	Observații / Referințe
1	arabil	NU	1.290	8	32	-	

Lungime Segmente

1) Valorile lungimilor segmentelor sunt obținute din proiecție în plan.

Punct început	X / Y	Punct sfârșit	X / Y	Lungime segment (** (m)
1	572.459,929 376.430,895	2	572.449,135 376.439,865	14.035
2	572.449,135 376.439,865	3	572.444,527 376.444,412	6.474
3	572.444,527 376.444,412	4	572.405,419 376.433,289	40.659
4	572.405,419 376.433,289	5	572.405,422 376.433,283	0.007
5	572.405,422 376.433,283	6	572.420,365 376.397,985	38.331

Punct început	X / Y	Punct sfârșit	X / Y	Lungime segment (** (m)
6	572.420,365 376.397,985	1	572.459,929 376.430,895	51.462

** Lungimile segmentelor sunt determinate în planul de proiecție Stereo 70 și sunt rotunjite la 1 milimetru.

*** Distanța dintre puncte este formată din segmente cumulate ce sunt mai mici decât valoarea 1 milimetru.

**DATE DESPRE IMOBILUL NR. 1233**

Oficiul de Cadastru și Publicitate Imobiliară PRAHOVA
Biroul de Cadastru și Publicitate Imobiliară Ploiești

A. Partea I. Descrierea imobilului

TEREN Intravilan

Adresa: Loc. Târgșoru Vechi, Nr. 10, Jud. Prahova

Nr. Crt	Nr cadastral Nr. topografic	Suprafața* (mp)	Observații / Referințe
A1		Din acte: 0 Masurata: 847	Sector cadastral:28 Teren neimprejmuit;

B. Partea II. Proprietari și acte

Inscrieri privitoare la dreptul de proprietate și alte drepturi reale		Referințe
/		
Act Normativ nr. 7, din 13/03/1996 emis de PARLAMENTUL ROMANIEI;		
B1	Intabulare, drept de PROPRIETATE, dobandit prin Lege, cota actuala 1/1, cota initiala 1/1 1) UAT TÂRGȘORU-VECHI, CIF:999999999999, Teren la dispozitia comisiei locale de fond funciar in baza Legii 7/1996	A1

C. Partea III. SARCINI .

Inscrieri privind dezmembramintele dreptului de proprietate, drepturi reale de garanție și sarcini	Referințe
NU SUNT	

Teren

Nr cadastral	Suprafața (mp)*	Observații / Referințe
	Din acte: 0 Masurata: 847	

* Suprafața este determinată în planul de proiecție Stereo 70.



Date referitoare la teren

Crt	Categorie folosință	Intra vilan	Suprafața (mp)	Tarla	Parcelă	Nr. topo	Observații / Referințe
1	curți constructii	DA	500	1	29	-	
2	arabil	DA	347	1	30	-	

Date referitoare la construcții

Crt	Număr	Destinație construcție	Supraf. (mp)	Situație juridică	Observații / Referințe
A1.1		construcții de locuințe	119	Fara acte	Nr. niveluri:1; S. construita la sol:119 mp; S. construita desfasurata:119 mp; Constructie de locuit, regim de inaltime P
A1.2		construcții de locuințe	44	Fara acte	Nr. niveluri:1; S. construita la sol:44 mp; S. construita desfasurata:44 mp; Constructie de locuit, regim de inaltime P
A1.3		construcții anexa	18	Fara acte	Nr. niveluri:1; S. construita la sol:18 mp; S. construita desfasurata:18 mp; Constructie anexa, regim de inaltime P

Lungime Segmente

1) Valorile lungimilor segmentelor sunt obținute din proiecție în plan.

Punct început	X / Y	Punct sfârșit	X / Y	Lungime segment (** (m)
1	572.765,099 376.363,558	2	572.763,948 376.363,399	1.162
2	572.763,948 376.363,399	3	572.771,92 376.334,901	29.592
3	572.771,92 376.334,901	4	572.773,777 376.328,26	6.896
4	572.773,777 376.328,26	5	572.784,908 376.293,025	36.951
5	572.784,908 376.293,025	6	572.795,47 376.295,787	10.917
6	572.795,47 376.295,787	7	572.794,289 376.299,909	4.288
7	572.794,289 376.299,909	8	572.789,409 376.316,944	17.72
8	572.789,409 376.316,944	9	572.784,841 376.332,887	16.585
9	572.784,841 376.332,887	10	572.783,541 376.337,425	4.721
10	572.783,541 376.337,425	11	572.775,465 376.365,615	29.324
11	572.775,465 376.365,615	1	572.765,099 376.363,558	10.568

** Lungimile segmentelor sunt determinate în planul de proiecție Stereo 70 și sunt rotunjite la 1 milimetru.

*** Distanța dintre puncte este formată din segmente cumulate ce sunt mai mici decât valoarea 1 milimetru.

**DATE DESPRE IMOBILUL NR. 1234**

Oficiul de Cadastru și Publicitate Imobiliară PRAHOVA
Biroul de Cadastru și Publicitate Imobiliară Ploiești

A. Partea I. Descrierea imobilului

TEREN Intravilan

Adresa: Loc. Târgșoru Vechi, Nr. 12, Jud. Prahova

Nr. Crt	Nr cadastral Nr. topografic	Suprafața* (mp)	Observații / Referințe
A1		879	Sector cadastral:28 Teren neimprijmit;

Construcții

Crt	Nr cadastral Nr. topografic	Adresa	Observații / Referințe
A1.1		Loc. Târgșoru Vechi, Nr. 12, Jud. Prahova	Nr. niveluri:1; S. construita la sol:114 mp; S. construita desfasurata:114 mp; Constructie de locuit, regim de inaltime P
A1.2		Loc. Târgșoru Vechi, Nr. 12, Jud. Prahova	Nr. niveluri:1; S. construita la sol:22 mp; S. construita desfasurata:22 mp; Constructie anexa, regim de inaltime P

B. Partea II. Proprietari și acte

Inscrieri privitoare la dreptul de proprietate și alte drepturi reale		Referințe
/		
Act Administrativ nr. 73311, din 04/12/1997 emis de CJSDPAT PRAHOVA;		
B1	Intabulare, drept de PROPRIETATE, dobandit prin Reconstituire, cota actuala 1/1, cota initiala 1/1 1) DUMITRU V ANDREI , Lipsă CNP.	A1
Act Administrativ nr. 8327, din 17/05/2023 emis de PRIMARIA COMUNEI TARGSORU VECHI;		
B2	Intabulare, drept de PROPRIETATE, dobandit prin Lege, cota actuala 1/1, cota initiala 1/1 1) DUMITRU V ANDREI , Lipsă CNP.	A1.1, A1.2

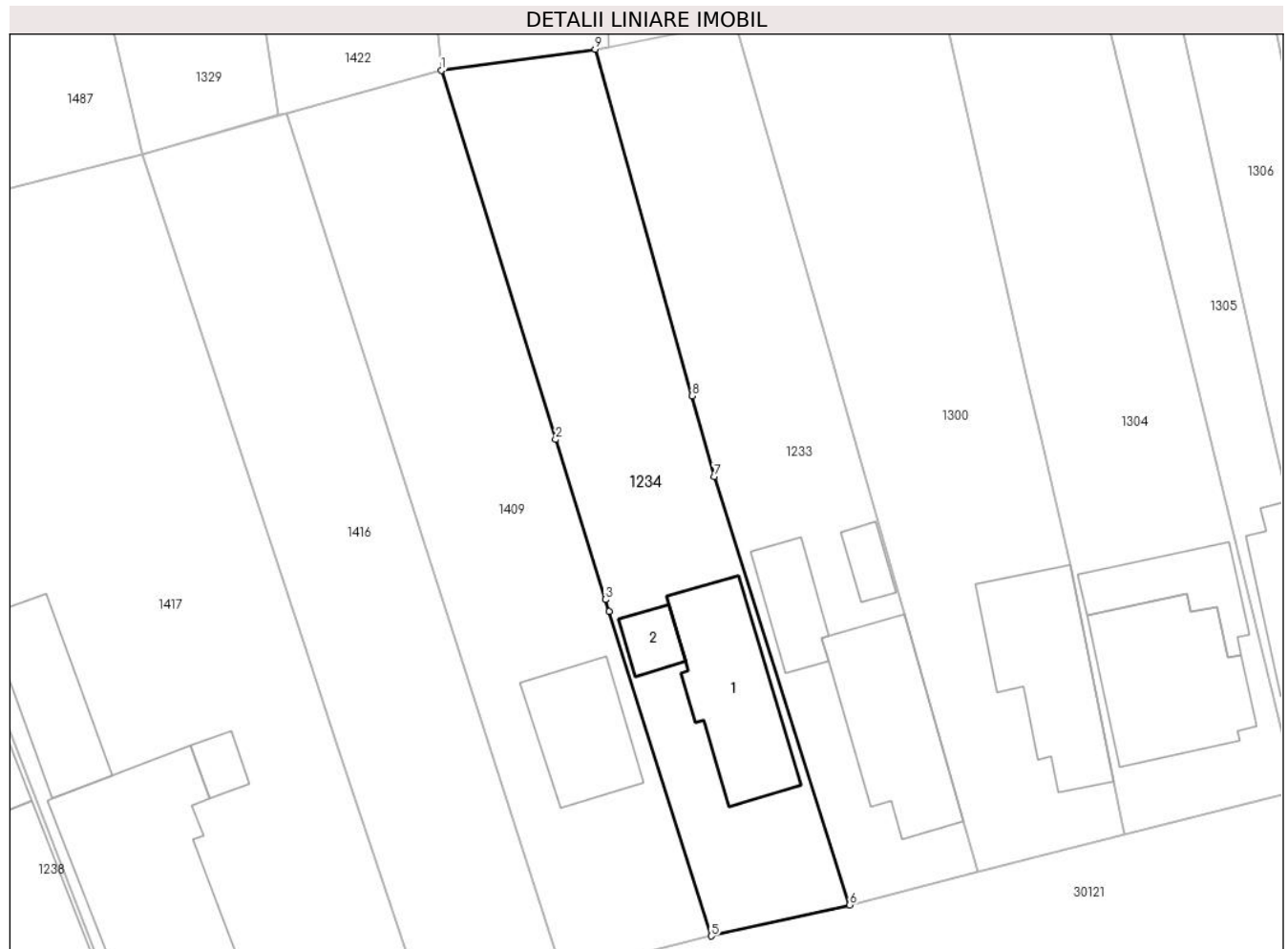
C. Partea III. SARCINI .

Inscrieri privind dezmembramintele dreptului de proprietate, drepturi reale de garanție și sarcini	Referințe
NU SUNT	

Teren

Nr cadastral	Suprafața (mp)*	Observații / Referințe
	879	

* Suprafața este determinată în planul de proiecție Stereo 70.



Date referitoare la teren

Crt	Categorie folosință	Intravilan	Suprafața (mp)	Tarla	Parcelă	Nr. topo	Observații / Referințe
1	curți constructii	DA	504	1	27	-	
2	arabil	DA	375	1	28	-	

Date referitoare la construcții

Crt	Număr	Destinație construcție	Supraf. (mp)	Situație juridică	Observații / Referințe
A1.1		construcții de locuințe	114	Cu acte	Nr. niveluri:1; S. construita la sol:114 mp; S. construita desfasurata:114 mp; Constructie de locuit, regim de inaltime P
A1.2		construcții anexa	22	Cu acte	Nr. niveluri:1; S. construita la sol:22 mp; S. construita desfasurata:22 mp; Constructie anexa, regim de inaltime P

Lungime Segmente

1) Valorile lungimilor segmentelor sunt obținute din proiecție în plan.

Punct început	X / Y	Punct sfârșit	X / Y	Lungime segment (** (m)
1	572.751,28 376.361,654	2	572.760,695 376.331,302	31.779

Punct început	X / Y	Punct sfârșit	X / Y	Lungime segment (** (m)
2	572.760,695 376.331,302	3	572.764,78 376.318,133	13.788
3	572.764,78 376.318,133	4	572.765,091 376.317,147	1.034
4	572.765,091 376.317,147	5	572.773,511 376.290,468	27.976
5	572.773,511 376.290,468	6	572.784,908 376.293,025	11.68
6	572.784,908 376.293,025	7	572.773,777 376.328,26	36.951
7	572.773,777 376.328,26	8	572.771,92 376.334,901	6.896
8	572.771,92 376.334,901	9	572.763,948 376.363,399	29.592
9	572.763,948 376.363,399	1	572.751,28 376.361,654	12.788

** Lungimile segmentelor sunt determinate în planul de proiecție Stereo 70 și sunt rotunjite la 1 milimetru.

*** Distanța dintre puncte este formată din segmente cumulate ce sunt mai mici decât valoarea 1 milimetru.

**DATE DESPRE IMOBILUL NR. 1235**

Oficiul de Cadastru și Publicitate Imobiliară PRAHOVA
Biroul de Cadastru și Publicitate Imobiliară Ploiești

A. Partea I. Descrierea imobilului

TEREN Intravilan

Adresa: Loc. Târgșoru Vechi, Nr. 26, Jud. Prahova

Nr. Crt	Nr cadastral Nr. topografic	Suprafața* (mp)	Observații / Referințe
A1		Din acte: 0 Masurata: 2.239	Sector cadastral:28 Teren neimprejmuit;

B. Partea II. Proprietari și acte

Inscrieri privitoare la dreptul de proprietate și alte drepturi reale		Referințe
/		
Act Normativ nr. 7, din 13/03/1996 emis de PARLAMENTUL ROMANIEI (CONFORM ART 13 ALIN 15);		
B1	Inscrierea provizorie, drept de PROPRIETATE, dobandit prin Lege, cota actuala 1/1, cota initiala 1/1 1) UAT TÂRGȘORU-VECHI, CIF:0000000000000, PROPRIETAR NEIDENTIFICAT	A1

C. Partea III. SARCINI .

Inscrieri privind dezmembramintele dreptului de proprietate, drepturi reale de garanție și sarcini	Referințe
NU SUNT	

Teren

Nr cadastral	Suprafața (mp)*	Observații / Referințe
	Din acte: 0 Masurata: 2.239	

* Suprafața este determinată în planul de proiecție Stereo 70.



Date referitoare la teren

Crt	Categorie folosință	Intravilan	Suprafața (mp)	Tarla	Parcelă	Nr. topo	Observații / Referințe
1	curți constructii	DA	977	1	19/1	-	
2	arabil	DA	1.262	1	19	-	

Date referitoare la construcții

Crt	Număr	Destinație construcție	Supraf. (mp)	Situație juridică	Observații / Referințe
A1.1		construcții de locuințe	133	Fara acte	Nr. niveluri:2; S. construita la sol:133 mp; S. construita desfasurata:266 mp; Constructie de locuit, regim de inaltime P+1
A1.2		construcții anexa	73	Fara acte	Nr. niveluri:1; S. construita la sol:73 mp; S. construita desfasurata:73 mp; Constructie anexa, regim de inaltime P

Lungime Segmente

1) Valorile lungimilor segmentelor sunt obținute din proiecție în plan.

Punct început	X / Y	Punct sfârșit	X / Y	Lungime segment (** (m)
1	572.654,62 376.342,919	2	572.642,118 376.338,952	13.116

Punct început	X / Y	Punct sfârșit	X / Y	Lungime segment (** (m)
2	572.642,118 376.338,952	3	572.631,012 376.338,835	11.107
3	572.631,012 376.338,835	4	572.630,655 376.332,375	6.47
4	572.630,655 376.332,375	5	572.635,37 376.316,03	17.011
5	572.635,37 376.316,03	6	572.646,002 376.292,419	25.894
6	572.646,002 376.292,419	7	572.659,353 376.262,771	32.515
7	572.659,353 376.262,771	8	572.687,032 376.269,181	28.412
8	572.687,032 376.269,181	9	572.684,853 376.274,158	5.433
9	572.684,853 376.274,158	10	572.679,788 376.285,728	12.63
10	572.679,788 376.285,728	11	572.672,174 376.303,118	18.984
11	572.672,174 376.303,118	12	572.657,13 376.337,482	37.513
12	572.657,13 376.337,482	1	572.654,62 376.342,919	5.988

** Lungimile segmentelor sunt determinate în planul de proiecție Stereo 70 și sunt rotunjite la 1 milimetru.

*** Distanța dintre puncte este formată din segmente cumulate ce sunt mai mici decât valoarea 1 milimetru.

**DATE DESPRE IMOBILUL NR. 1236**

Oficiul de Cadastru și Publicitate Imobiliară PRAHOVA
Biroul de Cadastru și Publicitate Imobiliară Ploiești

A. Partea I. Descrierea imobilului

TEREN Intravilan

Nr. CF vechi:5484

Nr. cadastral vechi:11825

Adresa: Loc. Târgșoru Vechi, Jud. Prahova

Nr. Crt	Nr cadastral Nr. topografic	Suprafața* (mp)	Observații / Referințe
A1	22373	Din acte: 798 Masurata: 810	Sector cadastral:28 Teren neimprejmuit;

B. Partea II. Proprietari și acte

Inscrieri privitoare la dreptul de proprietate și alte drepturi reale	Referințe
75853 / 11/11/2008	
Certificat Grefa nr. 3653, din 06/11/2008 emis de JUDECATORIA PLOIESTI (contract de vanzare cumparare);	
B6	se respinge cererea de notare a litigiului intrucat proprietari ai imobilului sunt MERT SEIS-CERASELA si MERT NIYAZI
58795 / 20/04/2023	
Act Notarial nr. 789, din 19/04/2023 emis de NP Dobre Stelorian Daniel (contract de vanzare cumparare);	
B7	Intabulare, drept de PROPRIETATEcumparare ca bun comun, dobandit prin Conventie, cota actuala 1/1, cota initiala 1/1
	1) ALDEA MIHAI-MARIUS 2) ALDEA MARIANA

C. Partea III. SARCINI .

Inscrieri privind dezmembramintele dreptului de proprietate, drepturi reale de garanție și sarcini	Referințe
NU SUNT	

Teren

Nr cadastral	Suprafața (mp)*	Observații / Referințe
22373	Din acte: 798 Masurata: 810	

* Suprafața este determinată în planul de proiecție Stereo 70.



Date referitoare la teren

Crt	Categorie folosință	Intra vilan	Suprafața (mp)	Tarla	Parcelă	Nr. topo	Observații / Referințe
1	arabil	DA	810	1	18/1	-	

Lungime Segmente

1) Valorile lungimilor segmentelor sunt obținute din proiecție în plan.

Punct început	X / Y	Punct sfârșit	X / Y	Lungime segment (** (m)
1	572.659,353 376.262,771	2	572.646,002 376.292,419	32.515
2	572.646,002 376.292,419	3	572.635,37 376.316,03	25.894
3	572.635,37 376.316,03	4	572.622,1 376.312,3	13.784
4	572.622,1 376.312,3	5	572.645,33 376.259,31	57.858
5	572.645,33 376.259,31	1	572.659,353 376.262,771	14.444

**** Lungimile segmentelor sunt determinate în planul de proiecție Stereo 70 și sunt rotunjite la 1 milimetru.**

***** Distanța dintre puncte este formată din segmente cumulate ce sunt mai mici decât valoarea 1 milimetru.**

**DATE DESPRE IMOBILUL NR. 1237**

Oficiul de Cadastru și Publicitate Imobiliară PRAHOVA
Biroul de Cadastru și Publicitate Imobiliară Ploiești

A. Partea I. Descrierea imobilului

TEREN Intravilan

Adresa: Loc. Târgsoru Vechi, Nr. 24, Jud. Prahova

Nr. Crt	Nr cadastral Nr. topografic	Suprafața* (mp)	Observații / Referințe
A1		1.908	Sector cadastral:28 Teren neimprijmit;

Construcții

Crt	Nr cadastral Nr. topografic	Adresa	Observații / Referințe
A1.1		Loc. Târgsoru Vechi, Nr. 24, Jud. Prahova	Nr. niveluri:2; S. construita la sol:187 mp; S. construita desfasurata:380 mp; Constructie de locuit, regim de inaltime P+1

B. Partea II. Proprietari și acte

Inscrieri privitoare la dreptul de proprietate și alte drepturi reale		Referințe
/		
Act Administrativ nr. 69456, din 06/08/1997 emis de CJSDPAT PRAHOVA;		
B1	Intabulare, drept de PROPRIETATE, dobandit prin Reconstituire, cota actuala 1/1, cota initiala 1/1 1) COSTACHE N ION, Lipsă CNP.	A1
Act Administrativ nr. 8327, din 17/05/2023 emis de PRIMARIA COMUNEI TARGSORU VECHI;		
B2	Intabulare, drept de PROPRIETATE, dobandit prin Lege, cota actuala 1/1, cota initiala 1/1 1) COSTACHE N ION, Lipsă CNP.	A1.1

C. Partea III. SARCINI .

Inscrieri privind dezmembramintele dreptului de proprietate, drepturi reale de garanție și sarcini	Referințe
NU SUNT	

Teren

Nr cadastral	Suprafața (mp)*	Observații / Referințe
	1.908	

* Suprafața este determinată în planul de proiecție Stereo 70.



Date referitoare la teren

Crt	Categorie folosință	Intravilan	Suprafața (mp)	Tarla	Parcelă	Nr. topo	Observații / Referințe
1	curți constructii	DA	499	1	20/1	-	
2	arabil	DA	1.409	1	20	-	

Date referitoare la construcții

Crt	Număr	Destinație construcție	Supraf. (mp)	Situație juridică	Observații / Referințe
A1.1		construcții de locuințe	187	Cu acte	Nr. niveluri:2; S. construita la sol:187 mp; S. construita desfasurata:380 mp; Construcție de locuit, regim de inaltime P+1

Lungime Segmente

1) Valorile lungimilor segmentelor sunt obținute din proiecție în plan.

Punct început	X / Y	Punct sfârșit	X / Y	Lungime segment (** (m)
1	572.660,752 376.338,509	2	572.690,979 376.270,796	74.153
2	572.690,979 376.270,796	3	572.696,759 376.272,15	5.936

Punct început	X / Y	Punct sfârșit	X / Y	Lungime segment (** (m)
3	572.696,759 376.272,15	4	572.715,081 376.276,441	18.818
4	572.715,081 376.276,441	5	572.704,422 376.302,692	28.332
5	572.704,422 376.302,692	6	572.697,166 376.320,561	19.286
6	572.697,166 376.320,561	7	572.687,247 376.344,99	26.366
7	572.687,247 376.344,99	8	572.684,287 376.344,57	2.99
8	572.684,287 376.344,57	9	572.672,373 376.341,835	12.224
9	572.672,373 376.341,835	1	572.660,752 376.338,509	12.088

** Lungimile segmentelor sunt determinate în planul de proiecție Stereo 70 și sunt rotunjite la 1 milimetru.

*** Distanța dintre puncte este formată din segmente cumulate ce sunt mai mici decât valoarea 1 milimetru.

**DATE DESPRE IMOBILUL NR. 1238**

Oficiul de Cadastru și Publicitate Imobiliară PRAHOVA
Biroul de Cadastru și Publicitate Imobiliară Ploiești

A. Partea I. Descrierea imobilului

TEREN Intravilan

Nr. CF vechi:358
Nr. cadastral vechi:539

Adresa: Loc. Târgșoru Vechi, Str Stadionului, Nr. 22, Jud. Prahova

Nr. Crt	Nr cadastral Nr. topografic	Suprafața* (mp)	Observații / Referințe
A1	25615	Din acte: 912 Masurata: 917	Sector cadastral:28 Teren imprejmuit;

Construcții

Crt	Nr cadastral Nr. topografic	Adresa	Observații / Referințe
A1.1	25615-C1	Loc. Târgșoru Vechi, Str Stadionului, Nr. 22, Jud. Prahova	Nr. niveluri:2; S. construita la sol:162 mp; S. construita desfasurata:324 mp; C1 - locuinta - Sc=162 mp, Scd=324 mp

B. Partea II. Proprietari și acte

Inscrieri privitoare la dreptul de proprietate și alte drepturi reale		Referințe
4055 / 10/04/2003		
Act Notarial nr. 705, din 06/03/2003 emis de BNP.NECULAE AURELIAN;		
B1	Intabulare, drept de PROPRIETATEcumparare ca bun comun, dobandit prin Conventie, cota actuala 1/1, cota initiala 1/1 1) MANAILA DAN, Lipsă CNP. 2) MANAILA ALEXANDRA, Lipsă CNP. <i>OBSERVATII: (provenita din conversia CF 358)</i>	A1, A1.1

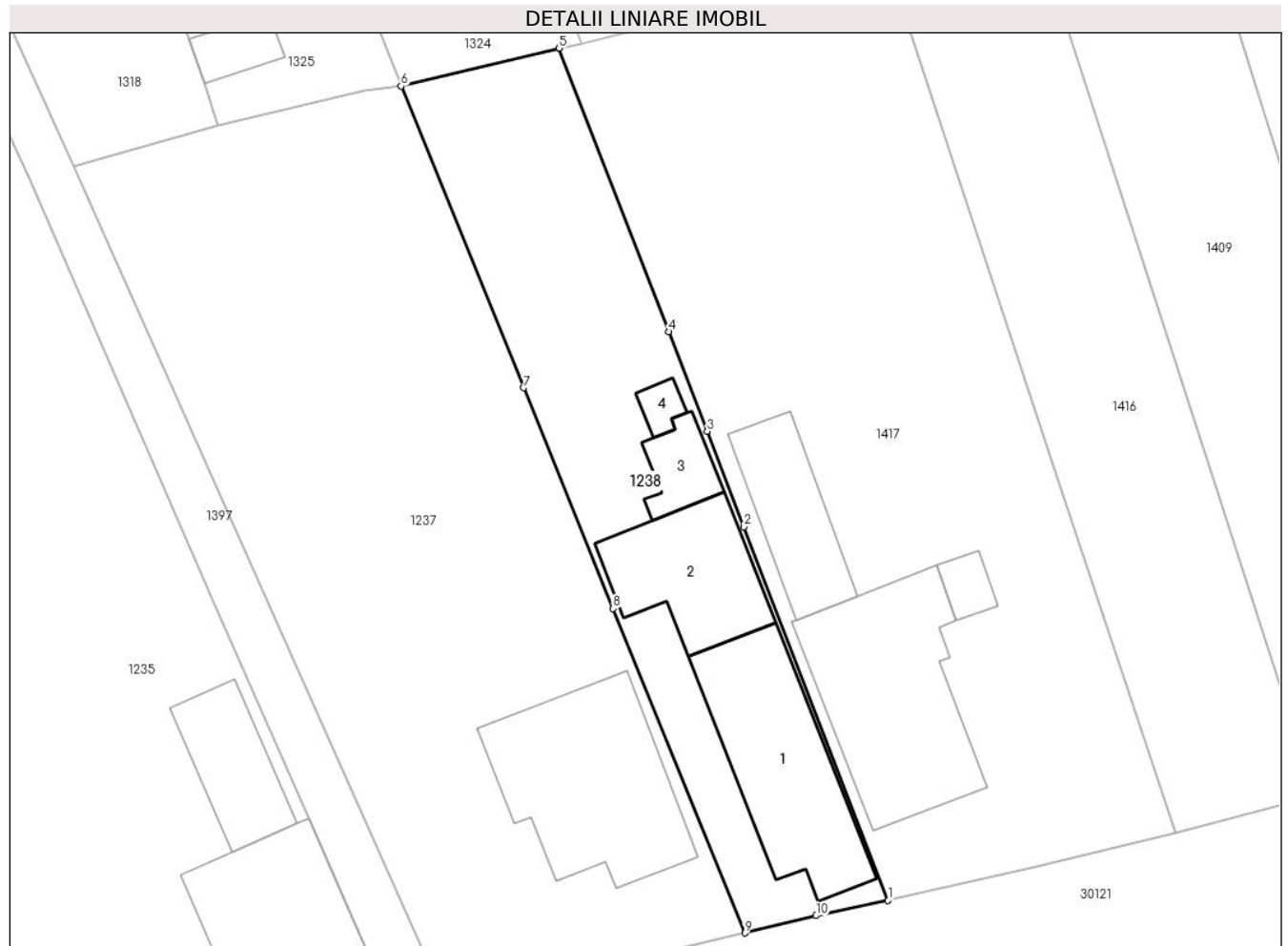
C. Partea III. SARCINI

Inscrieri privind dezmembramintele dreptului de proprietate, drepturi reale de garanție și sarcini		Referințe
4056 / 10/04/2003		
Act Notarial nr. 705, din 06/03/2003 emis de BNP.NECULAE AURELIAN;		
C1	Intabulare, drept de HABITATIEviagera, cota actuala 1/1, cota initiala 1/1 1) MANAILA IOAN, Lipsă CNP. 2) MANAILA VIORICA TUDORA, Lipsă CNP.	A1.1

Teren

Nr cadastral	Suprafața (mp)*	Observații / Referințe
25615	Din acte: 912 Masurata: 917	

* Suprafața este determinată în planul de proiecție Stereo 70.



Date referitoare la teren

Crt	Categorie folosință	Intravilan	Suprafața (mp)	Tarla	Parcelă	Nr. topo	Observații / Referințe
1	arabil	DA	327	1	22	-	
2	curți construcții	DA	590	1	21	-	

Date referitoare la construcții

Crt	Număr	Destinație construcție	Supraf. (mp)	Situație juridică	Observații / Referințe
A1.1	25615-C1	construcții de locuințe	162	Cu acte	Nr. niveluri:2; S. construita la sol:162 mp; S. construita desfasurata:324 mp; C1 - locuinta - Sc=162 mp, Scd=324 mp
A1.2		construcții anexa	111	Fara acte	Nr. niveluri:1; S. construita la sol:111 mp;
A1.3		construcții anexa	34	Fara acte	Nr. niveluri:1; S. construita la sol:34 mp;
A1.4		construcții anexa	12	Fara acte	Nr. niveluri:1; S. construita la sol:12 mp;

Lungime Segmente

1) Valorile lungimilor segmentelor sunt obținute din proiecție în plan.

Punct început	X / Y	Punct sfârșit	X / Y	Lungime segment (** (m)
1	572.726,682 376.279,07	2	572.715,019 376.309,329	32.429
2	572.715,019 376.309,329	3	572.712,033 376.317,056	8.284
3	572.712,033 376.317,056	4	572.708,922 376.325,104	8.628
4	572.708,922 376.325,104	5	572.700,053 376.348,054	24.604
5	572.700,053 376.348,054	6	572.687,247 376.344,99	13.167
6	572.687,247 376.344,99	7	572.697,166 376.320,561	26.366
7	572.697,166 376.320,561	8	572.704,422 376.302,692	19.286
8	572.704,422 376.302,692	9	572.715,081 376.276,441	28.332
9	572.715,081 376.276,441	10	572.720,859 376.277,847	5.947
10	572.720,859 376.277,847	1	572.726,682 376.279,07	5.95

** Lungimile segmentelor sunt determinate în planul de proiecție Stereo 70 și sunt rotunjite la 1 milimetru.

*** Distanța dintre puncte este formată din segmente cumulate ce sunt mai mici decât valoarea 1 milimetru.

**DATE DESPRE IMOBILUL NR. 1239**

Oficiul de Cadastru și Publicitate Imobiliară PRAHOVA
Biroul de Cadastru și Publicitate Imobiliară Ploiești

A. Partea I. Descrierea imobilului

TEREN Intravilan

Adresa: Loc. Târgșoru Vechi, Jud. Prahova

Nr. Crt	Nr cadastral Nr. topografic	Suprafața* (mp)	Observații / Referințe
A1		Din acte: 0 Masurata: 620	Sector cadastral:28 Teren neimprejmit;

B. Partea II. Proprietari și acte

Inscrieri privitoare la dreptul de proprietate și alte drepturi reale		Referințe
/		
Act Normativ nr. 7, din 13/03/1996 emis de PARLAMENTUL ROMANIEI;		
B1	Intabulare, drept de PROPRIETATE, dobandit prin Lege, cota actuala 1/1, cota initiala 1/1 1) UAT TÂRGȘORU-VECHI, CIF:999999999999, Teren la dispozitia comisiei locale de fond funciar in baza Legii 7/1996	A1

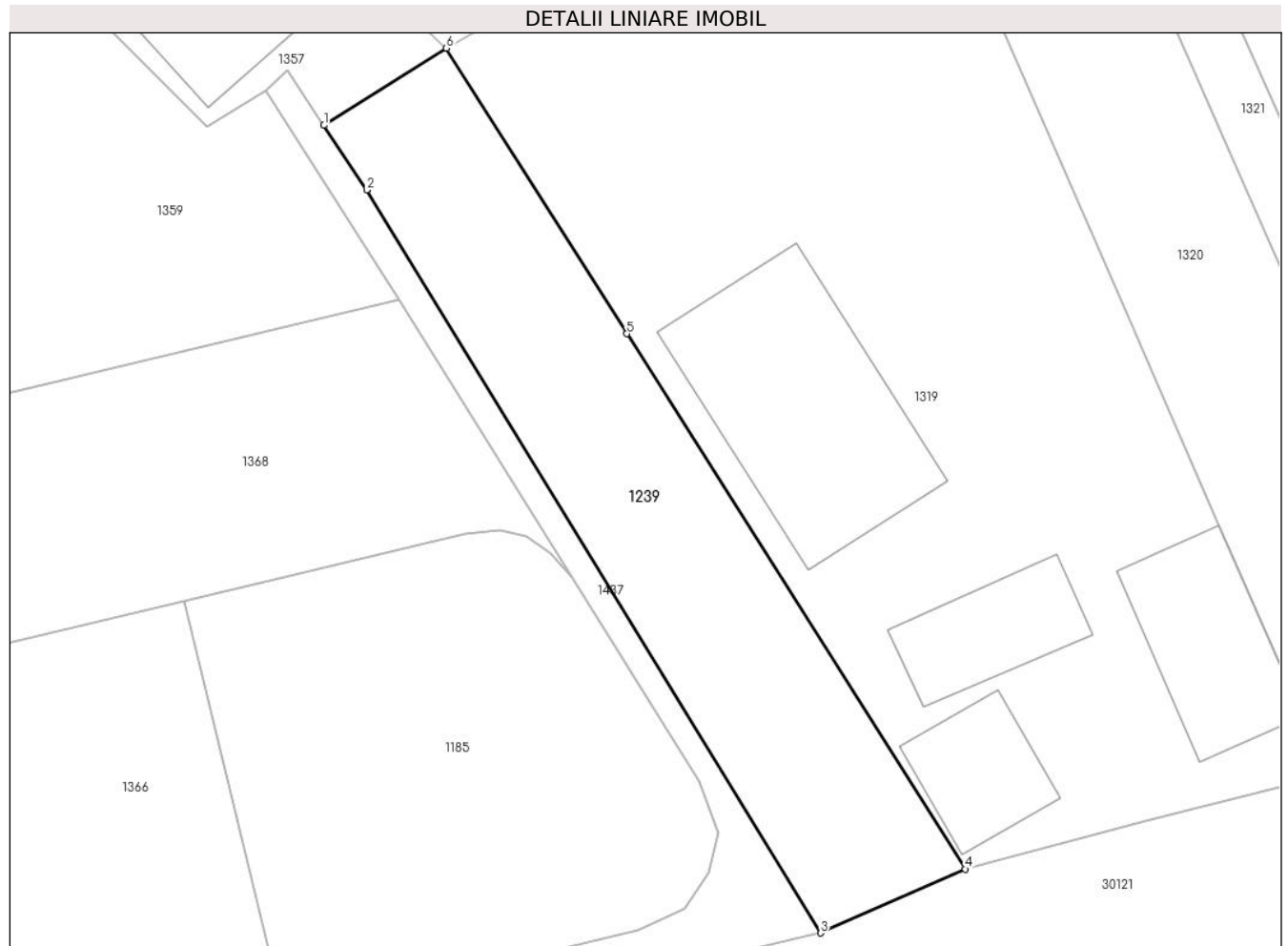
C. Partea III. SARCINI .

Inscrieri privind dezmembramintele dreptului de proprietate, drepturi reale de garanție și sarcini	Referințe
NU SUNT	

Teren

Nr cadastral	Suprafața (mp)*	Observații / Referințe
	Din acte: 0 Masurata: 620	

* Suprafața este determinată în planul de proiecție Stereo 70.



Date referitoare la teren

Crt	Categorie folosință	Intra vilan	Suprafața (mp)	Tarla	Parcelă	Nr. topo	Observații / Referințe
1	curți constructii	DA	620	57	346	-	

Lungime Segmente

1) Valorile lungimilor segmentelor sunt obținute din proiecție în plan.

Punct început	X / Y	Punct sfârșit	X / Y	Lungime segment (** (m)
1	572.565,006 376.298,595	2	572.567,813 376.294,336	5.101
2	572.567,813 376.294,336	3	572.597,669 376.245,478	57.258
3	572.597,669 376.245,478	4	572.607,173 376.249,686	10.394
4	572.607,173 376.249,686	5	572.584,923 376.284,893	41.648
5	572.584,923 376.284,893	6	572.573,058 376.303,667	22.209

Punct început	X / Y	Punct sfârșit	X / Y	Lungime segment (** (m)
6	572.573,058 376.303,667	1	572.565,006 376.298,595	9.516

** Lungimile segmentelor sunt determinate în planul de proiecție Stereo 70 și sunt rotunjite la 1 milimetru.

*** Distanța dintre puncte este formată din segmente cumulate ce sunt mai mici decât valoarea 1 milimetru.

**DATE DESPRE IMOBILUL NR. 1240**

Oficiul de Cadastru și Publicitate Imobiliară PRAHOVA
Biroul de Cadastru și Publicitate Imobiliară Ploiești

A. Partea I. Descrierea imobilului

TEREN Intravilan

Adresa: Loc. Târgsoru Vechi, Jud. Prahova

Nr. Crt	Nr cadastral Nr. topografic	Suprafața* (mp)	Observații / Referințe
A1	25051	542	Sector cadastral:28 Teren neimprejmit;

B. Partea II. Proprietari și acte

Inscrieri privitoare la dreptul de proprietate și alte drepturi reale		Referințe
73350 / 29/11/2012		
Act Administrativ nr. 7096, din 03/09/2009 emis de PRIMARIA TG VECHI (adeverinta nr.10310/15.12.2009 emis de PRIMARIA TG VECHI;);		
B1	Intabulare, drept de ADMINISTRARE, cota actuala 1/1, cota initiala 1/1 1) CONSILIUL LOCAL TARGSORU VECHI , CIF:999999999999, LIPSA CNP	A1
B3	Intabulare, drept de PROPRIETATE, dobandit prin Lege, cota actuala 1/1, cota initiala 1/1 1) COMUNA TARGSORU VECHI- DOMENIUL PRIVAT , CIF:999999999999, LIPSA CNP	A1
53205 / 02/08/2013		
Act Administrativ nr. 242, din 04/03/2013 emis de PRIMARIA COM TARGSORUL VECHI;		
B8	Intabulare, drept de CONCESIUNE, cota actuala 1/1, cota initiala 1/1 1) MARINESCU CONSTANTIN CIPRIAN	A1

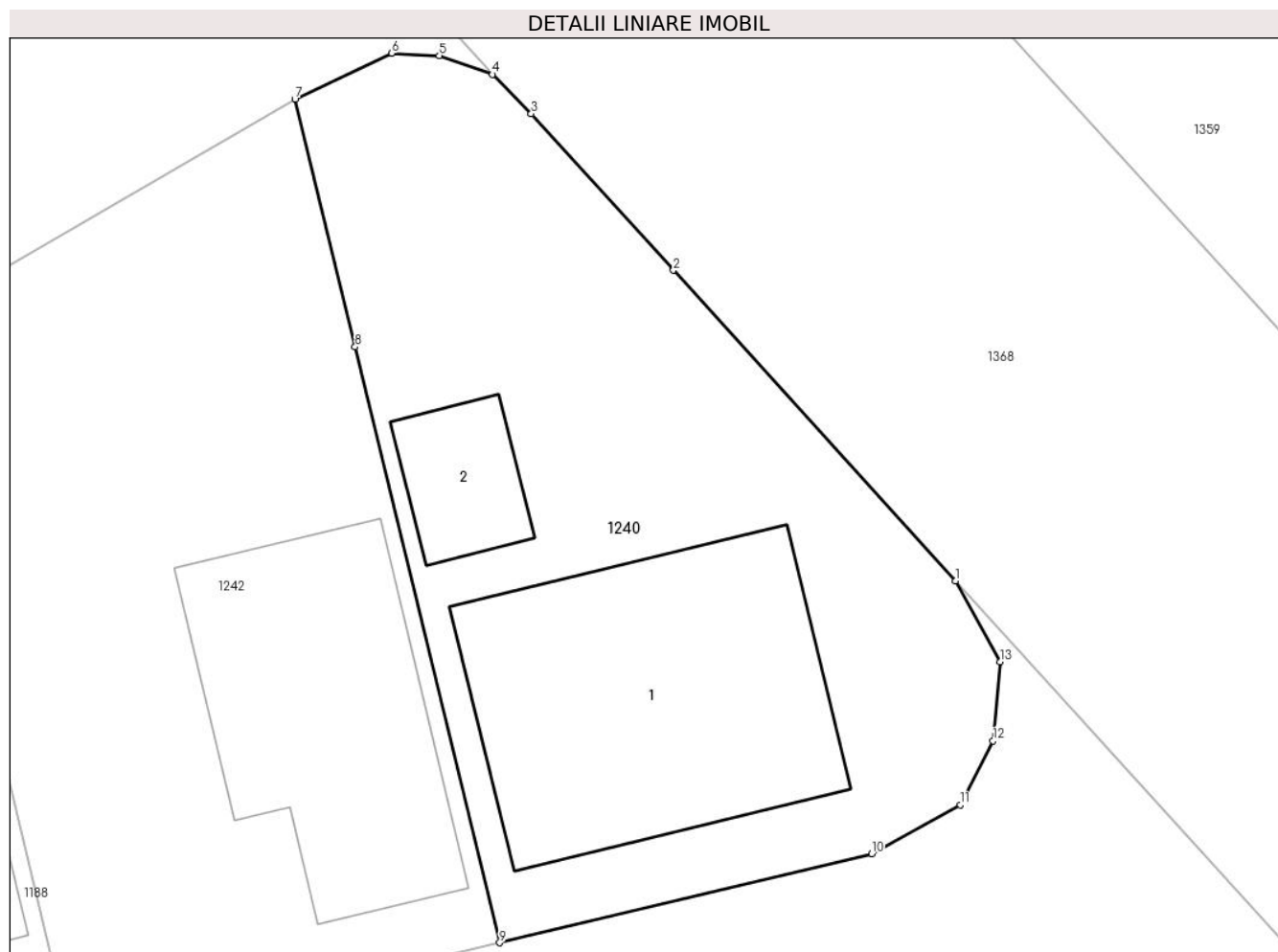
C. Partea III. SARCINI

Inscrieri privind dezmembramintele dreptului de proprietate, drepturi reale de garanție și sarcini		Referințe
53205 / 02/08/2013		
Act Administrativ nr. 242, din 04/03/2013 emis de PRIMARIA COM TARGSORUL VECHI;		
C2	se noteaza redeventa in favoarea COMUNEI TIRGSORU VECHI	A1

Teren

Nr cadastral	Suprafața (mp)*	Observații / Referințe
25051	542	

* Suprafața este determinată în planul de proiecție Stereo 70.



Date referitoare la teren

Crt	Categorie folosință	Intravilan	Suprafața (mp)	Tarla	Parcelă	Nr. topo	Observații / Referințe
1	curți constructii	DA	542	57	346	-	

Date referitoare la construcții

Crt	Număr	Destinație construcție	Supraf. (mp)	Situație juridică	Observații / Referințe
A1.1		construcții de locuințe	145	Fara acte	Nr. niveluri:1; S. construita la sol:145 mp;
A1.2		construcții anexa	25	Fara acte	Nr. niveluri:1; S. construita la sol:25 mp;

Lungime Segmente

1) Valorile lungimilor segmentelor sunt obținute din proiecție în plan.

Punct început	X / Y	Punct sfârșit	X / Y	Lungime segment (** (m)
1	572.454,458 376.291,075	2	572.443,39 376.303,249	16.453
2	572.443,39 376.303,249	3	572.437,814 376.309,382	8.289
3	572.437,814 376.309,382	4	572.436,3 376.310,927	2.163

Punct început	X / Y	Punct sfârșit	X / Y	Lungime segment (** (m)
4	572.436,3 376.310,927	5	572.434,209 376.311,66	2.216
5	572.434,209 376.311,66	6	572.432,337 376.311,752	1.874
6	572.432,337 376.311,752	7	572.428,551 376.309,942	4.196
7	572.428,551 376.309,942	8	572.430,907 376.300,243	9.981
8	572.430,907 376.300,243	9	572.436,579 376.276,893	24.029
9	572.436,579 376.276,893	10	572.451,161 376.280,381	14.993
10	572.451,161 376.280,381	11	572.454,635 376.282,297	3.967
11	572.454,635 376.282,297	12	572.455,926 376.284,807	2.823
12	572.455,926 376.284,807	13	572.456,209 376.287,904	3.11
13	572.456,209 376.287,904	1	572.454,458 376.291,075	3.622

** Lungimile segmentelor sunt determinate în planul de proiecție Stereo 70 și sunt rotunjite la 1 milimetru.

*** Distanța dintre puncte este formată din segmente cumulate ce sunt mai mici decât valoarea 1 milimetru.

**DATE DESPRE IMOBILUL NR. 1241**

Oficiul de Cadastru și Publicitate Imobiliară PRAHOVA
Biroul de Cadastru și Publicitate Imobiliară Ploiești

A. Partea I. Descrierea imobilului

TEREN Intravilan

Adresa: Loc. Târgșoru Vechi, Jud. Prahova

Nr. Crt	Nr cadastral Nr. topografic	Suprafața* (mp)	Observații / Referințe
A1	24181	504	Sector cadastral:28 Teren neimprejmit;

B. Partea II. Proprietari și acte

Inscrieri privitoare la dreptul de proprietate și alte drepturi reale		Referințe
42015 / 03/06/2014		
Act Notarial nr. 1485, din 27/05/2014 emis de NP MEIROSU MIHAI GABRIEL;		
B7	Intabulare, drept de PROPRIETATE cumparare ca bun comun, dobandit prin Conventie, cota actuala 1/1, cota initiala 1/1 1) DINU FLORINA MARILENA 2) DINU DRAGOS DUMITRU	A1
B8	se noteaza pactul comisoriu si interdictiile de instrainare si grevare 1) COMUNA TÎRGȘORU VECHI, CIF:2845230	A1

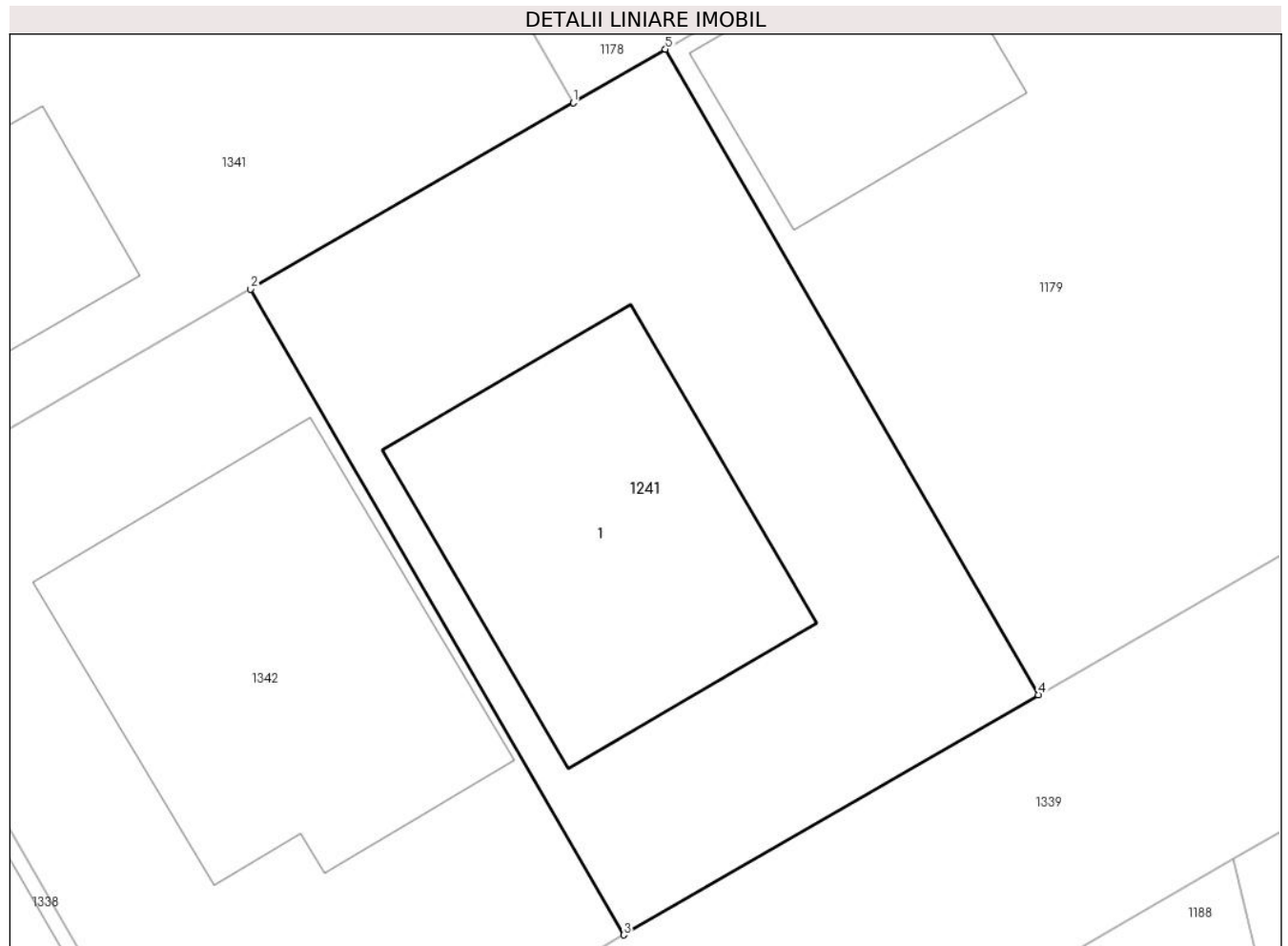
C. Partea III. SARCINI

Inscrieri privind dezmembramintele dreptului de proprietate, drepturi reale de garanție și sarcini		Referințe
42015 / 03/06/2014		
Act Notarial nr. 1485, din 27/05/2014 emis de NP MEIROSU MIHAI GABRIEL;		
C2	Intabulare, drept de IPOTECA LEGALA, Valoare:3628.8 EUR reprezentand pret, cota actuala 1/1, cota initiala 1/1 1) COMUNA TÎRGȘORU VECHI, CIF:2845230	A1

Teren

Nr cadastral	Suprafața (mp)*	Observații / Referințe
24181	504	

* Suprafața este determinată în planul de proiecție Stereo 70.



Date referitoare la teren

Crt	Categorie folosință	Intra vilan	Suprafața (mp)	Tarla	Parcelă	Nr. topo	Observații / Referințe
1	curți constructii	DA	504	57	346	-	NU ESTE IMPREJMUIT

Date referitoare la construcții

Crt	Număr	Destinație construcție	Supraf. (mp)	Situație juridică	Observații / Referințe
A1.1		construcții de locuințe	150	Fara acte	Nr. niveluri:1; S. construita la sol:150 mp;

Lungime Segmente

1) Valorile lungimilor segmentelor sunt obținute din proiecție în plan.

Punct început	X / Y	Punct sfârșit	X / Y	Lungime segment (** (m)
1	572.388,228 376.329,365	2	572.376,109 376.322,356	14.0
2	572.376,109 376.322,356	3	572.390,126 376.298,118	27.999
3	572.390,126 376.298,118	4	572.405,708 376.307,129	18.0
4	572.405,708 376.307,129	5	572.391,691 376.331,367	27.999

Punct început	X / Y	Punct sfârșit	X / Y	Lungime segment (** (m)
5	572.391,691 376.331,367	1	572.388,228 376.329,365	4.0

** Lungimile segmentelor sunt determinate în planul de proiecție Stereo 70 și sunt rotunjite la 1 milimetru.

*** Distanța dintre puncte este formată din segmente cumulate ce sunt mai mici decât valoarea 1 milimetru.

**DATE DESPRE IMOBILUL NR. 1242**

Oficiul de Cadastru și Publicitate Imobiliară PRAHOVA
Biroul de Cadastru și Publicitate Imobiliară Ploiești

A. Partea I. Descrierea imobilului

TEREN Intravilan

Adresa: Loc. Târgșoru Vechi, Str Privighetorii, Jud. Prahova

Nr. Crt	Nr cadastral Nr. topografic	Suprafața* (mp)	Observații / Referințe
A1	25050	541	Sector cadastral:28 Teren imprejmuit;

Construcții

Crt	Nr cadastral Nr. topografic	Adresa	Observații / Referințe
A1.1	25050-C1	Loc. Târgșoru Vechi, Str Privighetorii, Jud. Prahova	Nr. niveluri:2; S. construita la sol:113 mp; S. construita desfasurata:226 mp; Locuinta P+M.

B. Partea II. Proprietari și acte

Inscrieri privitoare la dreptul de proprietate și alte drepturi reale		Referințe
77979 / 14/08/2020		
Act Notarial nr. 1187, din 13/08/2020 emis de NP Dan Oliviu Vasilica;		
B14	Intabulare, drept de PROPRIETATEschimb, dobandit prin Conventie, cota actuala 1/1, cota initiala 1/1 1) PÂRCĂLĂBESCU RĂZVAN-ȘTEFAN 2) PÂRCĂLĂBESCU ADELINA-MANUELA	A1
B15	Intabulare, drept de PROPRIETATEschimb, dobandit prin Conventie, cota actuala 1/1, cota initiala 1/1 1) PÂRCĂLĂBESCU RĂZVAN-ȘTEFAN 2) PÂRCĂLĂBESCU ADELINA-MANUELA	A1.1

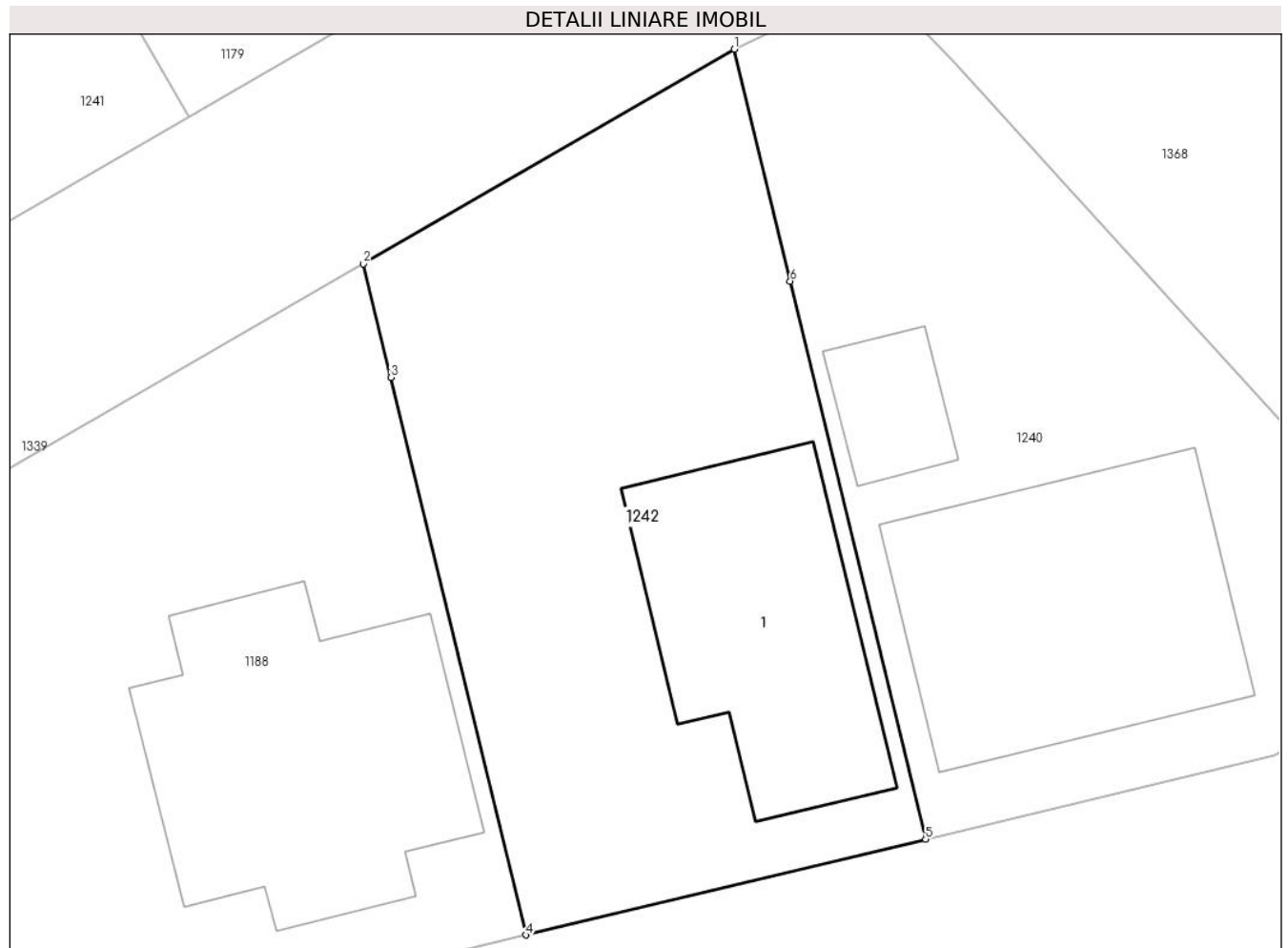
C. Partea III. SARCINI .

Inscrieri privind dezmembramintele dreptului de proprietate, drepturi reale de garanție și sarcini	Referințe
NU SUNT	

Teren

Nr cadastral	Suprafața (mp)*	Observații / Referințe
25050	541	

* Suprafața este determinată în planul de proiecție Stereo 70.



Date referitoare la teren

Crt	Categorie folosință	Intra vilan	Suprafața (mp)	Tarla	Parcelă	Nr. topo	Observații / Referințe
1	curți constructii	DA	541	57	346	-	

Date referitoare la construcții

Crt	Număr	Destinație construcție	Supraf. (mp)	Situație juridică	Observații / Referințe
A1.1	25050-C1	construcții de locuințe	113	Cu acte	Nr. niveluri:2; S. construita la sol:113 mp; S. construita desfasurata:226 mp; Locuinta P+M.

Lungime Segmente

1) Valorile lungimilor segmentelor sunt obținute din proiecție în plan.

Punct început	X / Y	Punct sfârșit	X / Y	Lungime segment (** (m)
1	572.428,551 376.309,942	2	572.413,03 376.300,967	17.929
2	572.413,03 376.300,967	3	572.414,184 376.296,215	4.89
3	572.414,184 376.296,215	4	572.419,85 376.272,891	24.002
4	572.419,85 376.272,891	5	572.436,579 376.276,893	17.201

Punct început	X / Y	Punct sfârșit	X / Y	Lungime segment (** (m)
5	572.436,579 376.276,893	6	572.430,907 376.300,243	24.029
6	572.430,907 376.300,243	1	572.428,551 376.309,942	9.981

** Lungimile segmentelor sunt determinate în planul de proiecție Stereo 70 și sunt rotunjite la 1 milimetru.

*** Distanța dintre puncte este formată din segmente cumulate ce sunt mai mici decât valoarea 1 milimetru.

**DATE DESPRE IMOBILUL NR. 1243**

Oficiul de Cadastru și Publicitate Imobiliară PRAHOVA
Biroul de Cadastru și Publicitate Imobiliară Ploiești

A. Partea I. Descrierea imobilului

TEREN Intravilan

Adresa: Loc. Târgșoru Vechi, Jud. Prahova, T57 P32

Nr. Crt	Nr cadastral Nr. topografic	Suprafața* (mp)	Observații / Referințe
A1	30167	Din acte: 0 Masurata: 575	Sector cadastral:27 Teren neimprejmut;

B. Partea II. Proprietari și acte

Inscrieri privitoare la dreptul de proprietate și alte drepturi reale		Referințe
156564 / 12/12/2022		
Act Administrativ nr. 33, din 18/10/2006 emis de COMUNA TÂRGȘORUL VECHI;		
B2	Intabulare, drept de PROPRIETATE, dobandit prin Lege, cota actuala 1/1, cota initiala 1/1 1) COMUNA TÎRGȘORU VECHI , CIF:2845230, (domeniu privat)	A1
<i>OBSERVATII: pozitie transcrisa din CF 25280/Târgșoru Vechi, inscrisa prin incheierea nr. 1094 din 10/01/2013;</i>		

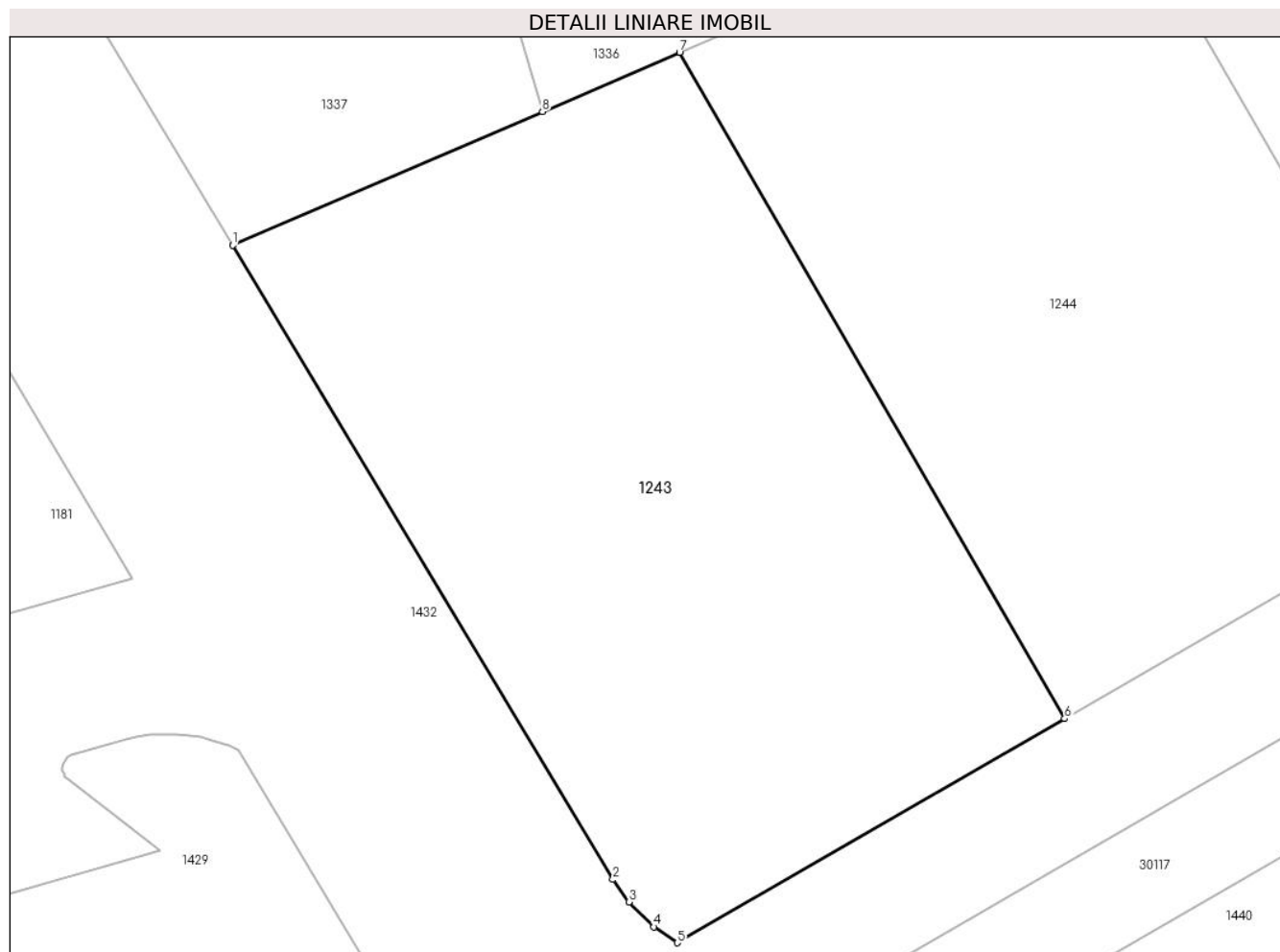
C. Partea III. SARCINI

Inscrieri privind dezmembramintele dreptului de proprietate, drepturi reale de garanție și sarcini		Referințe
156564 / 12/12/2022		
Act Administrativ nr. 33, din 18/10/2006 emis de COMUNA TÂRGȘORUL VECHI;		
C1	se intabuleaza dreptul de administrare 1) CONSILIUL LOCAL AL COMUNEI TIRGȘORU VECHI , CIF:9999999999999, LIPSA CNP	A1
<i>OBSERVATII: pozitie transcrisa din CF 25280/Târgșoru Vechi, inscrisa prin incheierea nr. 1094 din 10/01/2013;</i>		

Teren

Nr cadastral	Suprafața (mp)*	Observații / Referințe
30167	Din acte: 0 Masurata: 575	

* Suprafața este determinată în planul de proiecție Stereo 70.



Date referitoare la teren

Crt	Categorie folosință	Intra vilan	Suprafața (mp)	Tarla	Parcelă	Nr. topo	Observații / Referințe
1	arabil	DA	575	8	32	-	

Lungime Segmente

1) Valorile lungimilor segmentelor sunt obținute din proiecție în plan.

Punct început	X / Y	Punct sfârșit	X / Y	Lungime segment (** (m)
1	572.274,01 376.350,071	2	572.288,811 376.325,385	28.783
2	572.288,811 376.325,385	3	572.289,434 376.324,507	1.077
3	572.289,434 376.324,507	4	572.290,411 376.323,543	1.373
4	572.290,411 376.323,543	5	572.291,318 376.322,921	1.1
5	572.291,318 376.322,921	6	572.306,403 376.331,641	17.424

Punct început	X / Y	Punct sfârșit	X / Y	Lungime segment (** (m)
6	572.306,403 376.331,641	7	572.291,41 376.357,579	29.959
7	572.291,41 376.357,579	8	572.286,068 376.355,274	5.818
8	572.286,068 376.355,274	1	572.274,01 376.350,071	13.133

** Lungimile segmentelor sunt determinate în planul de proiecție Stereo 70 și sunt rotunjite la 1 milimetru.

*** Distanța dintre puncte este formată din segmente cumulate ce sunt mai mici decât valoarea 1 milimetru.

**DATE DESPRE IMOBILUL NR. 1244**

Oficiul de Cadastru și Publicitate Imobiliară PRAHOVA
Biroul de Cadastru și Publicitate Imobiliară Ploiești

A. Partea I. Descrierea imobilului

TEREN Intravilan

Adresa: Loc. Târgșoru Vechi, Jud. Prahova, T57 P32

Nr. Crt	Nr cadastral Nr. topografic	Suprafața* (mp)	Observații / Referințe
A1	30168	Din acte: 0 Masurata: 520	Sector cadastral:27 Teren neimprejmut;

B. Partea II. Proprietari și acte

Inscrieri privitoare la dreptul de proprietate și alte drepturi reale		Referințe
156564 / 12/12/2022		
Act Administrativ nr. 33, din 18/10/2006 emis de COMUNA TÂRGȘORUL VECHI;		
B2	Intabulare, drept de PROPRIETATE, dobandit prin Lege, cota actuala 1/1, cota initiala 1/1 1) COMUNA TÎRGȘORU VECHI , CIF:2845230, (domeniu privat) <i>OBSERVATII: pozitie transcrisa din CF 25280/Târgșoru Vechi, inscrisa prin incheierea nr. 1094 din 10/01/2013;</i>	A1

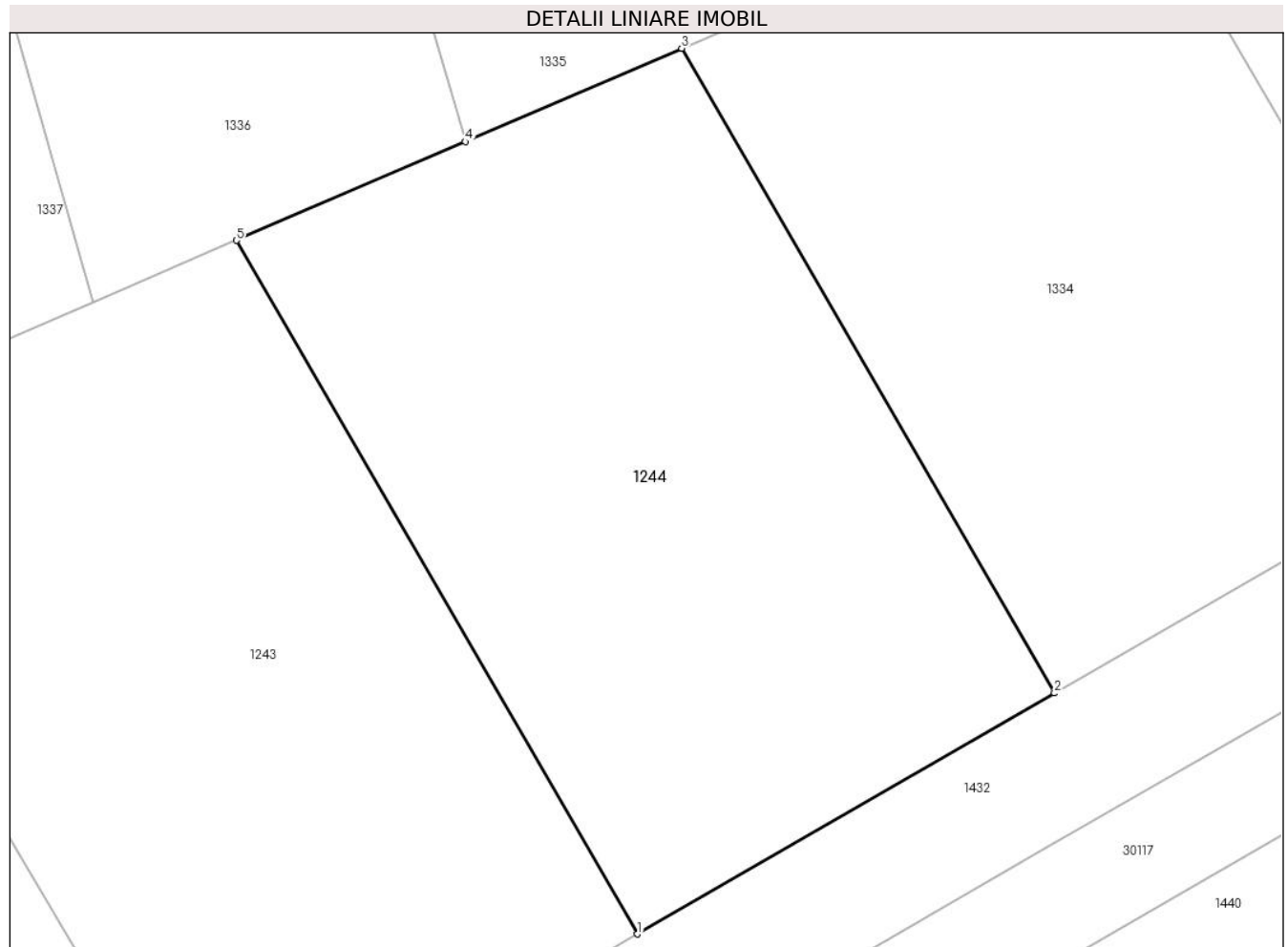
C. Partea III. SARCINI

Inscrieri privind dezmembramintele dreptului de proprietate, drepturi reale de garanție și sarcini		Referințe
156564 / 12/12/2022		
Act Administrativ nr. 33, din 18/10/2006 emis de COMUNA TÂRGȘORUL VECHI;		
C1	se intabuleaza dreptul de administrare 1) CONSILIUL LOCAL AL COMUNEI TIRGȘORU VECHI , CIF:9999999999999, LIPSA CNP <i>OBSERVATII: pozitie transcrisa din CF 25280/Târgșoru Vechi, inscrisa prin incheierea nr. 1094 din 10/01/2013;</i>	A1

Teren

Nr cadastral	Suprafața (mp)*	Observații / Referințe
30168	Din acte: 0 Masurata: 520	

* Suprafața este determinată în planul de proiecție Stereo 70.



Date referitoare la teren

Crt	Categorie folosință	Intra vilan	Suprafața (mp)	Tarla	Parcelă	Nr. topo	Observații / Referințe
1	arabil	DA	520	8	32	-	

Lungime Segmente

1) Valorile lungimilor segmentelor sunt obținute din proiecție în plan.

Punct început	X / Y	Punct sfârșit	X / Y	Lungime segment (** m)
1	572.306,403 376.331,641	2	572.321,987 376.340,649	18.0
2	572.321,987 376.340,649	3	572.308,05 376.364,76	27.849
3	572.308,05 376.364,76	4	572.299,958 376.361,268	8.813
4	572.299,958 376.361,268	5	572.291,41 376.357,579	9.31
5	572.291,41 376.357,579	1	572.306,403 376.331,641	29.959

**** Lungimile segmentelor sunt determinate în planul de proiecție Stereo 70 și sunt rotunjite la 1 milimetru.**

***** Distanța dintre puncte este formată din segmente cumulate ce sunt mai mici decât valoarea 1 milimetru.**

**DATE DESPRE IMOBILUL NR. 1245**

Oficiul de Cadastru și Publicitate Imobiliară PRAHOVA
Biroul de Cadastru și Publicitate Imobiliară Ploiești

A. Partea I. Descrierea imobilului

TEREN Intravilan

Adresa: Loc. Târgșoru Vechi, Jud. Prahova

Nr. Crt	Nr cadastral Nr. topografic	Suprafața* (mp)	Observații / Referințe
A1	24196	Din acte: 521 Masurata: 496	Sector cadastral:28 Teren neimprejmuț;

B. Partea II. Proprietari și acte

Inscrieri privitoare la dreptul de proprietate și alte drepturi reale		Referințe
85543 / 28/09/2018		
Act Notarial nr. 2289, din 25/09/2018 emis de NP Meirosu Carmen;		
B10	Intabulare, drept de PROPRIETATEcumparare ca bun propriu, dobandit prin Conventie, cota actuala 1/1, cota initiala 1/1 1) SIRBU ALINA	A1
B11	se noteaza pactul comisoriu si interdictiile de instrainare si grevare 1) COMUNA TÎRGȘORU VECHI, CIF:2845230	A1

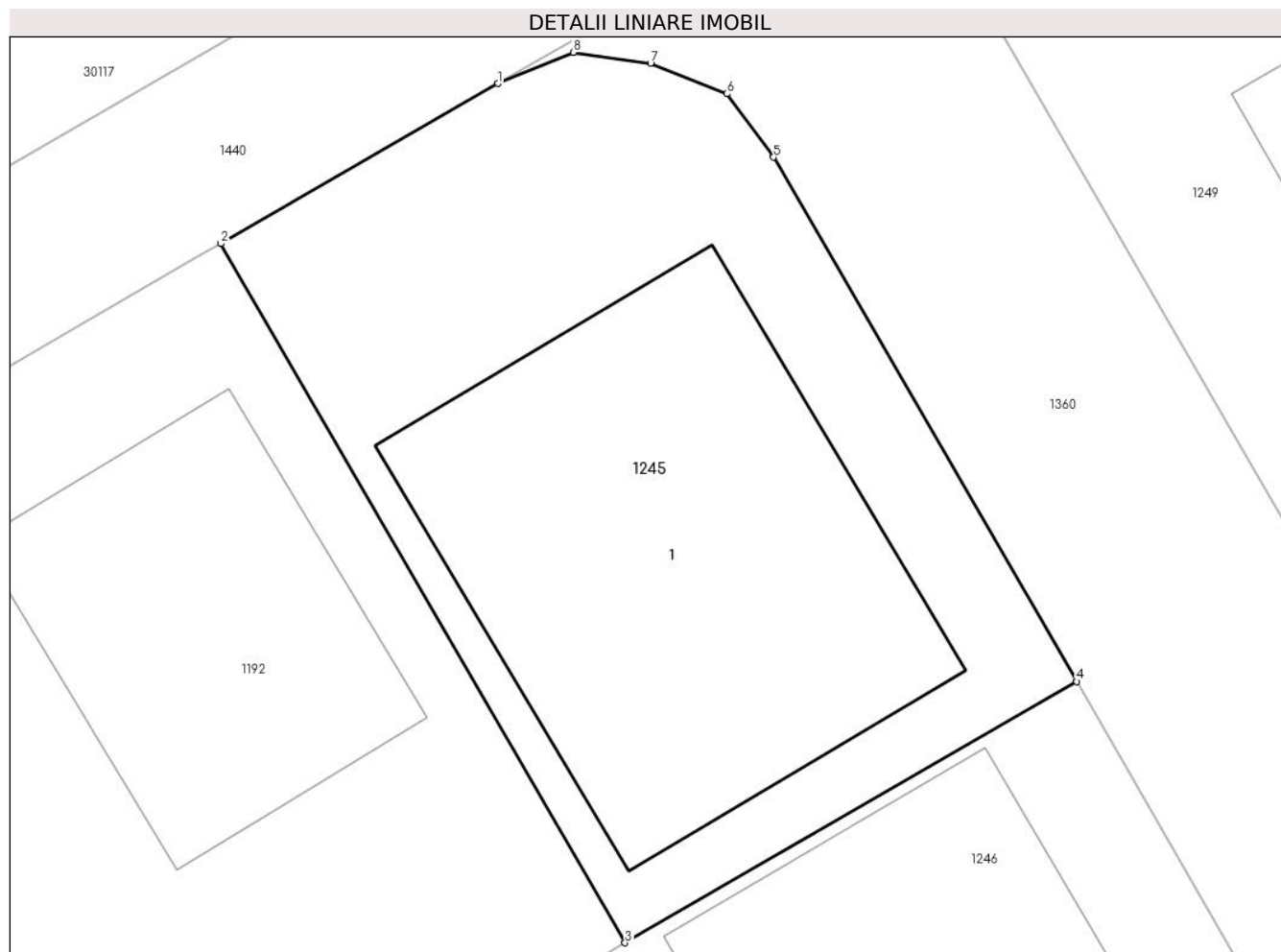
C. Partea III. SARCINI

Inscrieri privind dezmembramintele dreptului de proprietate, drepturi reale de garanție și sarcini		Referințe
85543 / 28/09/2018		
Act Notarial nr. 2289, din 25/09/2018 emis de NP Meirosu Carmen;		
C3	Intabulare, drept de IPOTECA LEGALA, Valoare:4168 EUR(reprezentand rest pret), cota actuala 1/1, cota initiala 1/1 1) COMUNA TÎRGȘORU VECHI, CIF:2845230	A1

Teren

Nr cadastral	Suprafața (mp)*	Observații / Referințe
24196	Din acte: 521 Masurata: 496	

* Suprafața este determinată în planul de proiecție Stereo 70.



Date referitoare la teren

Crt	Categorie folosință	Intra vilan	Suprafața (mp)	Tarla	Parcelă	Nr. topo	Observații / Referințe
1	curți constructii	DA	496	57	346	-	NU ESTE IMPREJMUIT

Date referitoare la construcții

Crt	Număr	Destinație construcție	Supraf. (mp)	Situație juridică	Observații / Referințe
A1.1		construcții de locuințe	233	Fara acte	Nr. niveluri:2; S. construita la sol:233 mp;

Lungime Segmente

1) Valorile lungimilor segmentelor sunt obținute din proiecție în plan.

Punct început	X / Y	Punct sfârșit	X / Y	Lungime segment (** (m)
1	572.285,049 376.302,04	2	572.275,443 376.296,485	11.097
2	572.275,443 376.296,485	3	572.289,466 376.272,249	28.001
3	572.289,466 376.272,249	4	572.305,125 376.281,306	18.09

Punct început	X / Y	Punct sfârșit	X / Y	Lungime segment (** (m)
4	572.305,125 376.281,306	5	572.294,612 376.299,484	20.999
5	572.294,612 376.299,484	6	572.293,002 376.301,685	2.727
6	572.293,002 376.301,685	7	572.290,351 376.302,744	2.855
7	572.290,351 376.302,744	8	572.287,668 376.303,118	2.709
8	572.287,668 376.303,118	1	572.285,049 376.302,04	2.832

** Lungimile segmentelor sunt determinate în planul de proiecție Stereo 70 și sunt rotunjite la 1 milimetru.

*** Distanța dintre puncte este formată din segmente cumulate ce sunt mai mici decât valoarea 1 milimetru.

**DATE DESPRE IMOBILUL NR. 1246**

Oficiul de Cadastru și Publicitate Imobiliară PRAHOVA
Biroul de Cadastru și Publicitate Imobiliară Ploiești

A. Partea I. Descrierea imobilului

TEREN Intravilan

Adresa: Loc. Târgsoru Vechi, Jud. Prahova

Nr. Crt	Nr cadastral Nr. topografic	Suprafața* (mp)	Observații / Referințe
A1	24197	502	Sector cadastral:28 Teren neimprejmut;

B. Partea II. Proprietari și acte

Inscrieri privitoare la dreptul de proprietate și alte drepturi reale		Referințe
20617 / 19/04/2012		
Act Administrativ nr. 7096, din 03/09/2009 emis de PRIMARIA TG VECHI (adeverinta nr.10310/15.12.2009 emis de PRIMARIA TG VECHI;);		
B1	Intabulare, drept de ADMINISTRARE, cota actuala 1/1, cota initiala 1/1 1) CONSILIUL LOCAL TARGSORU VECHI , CIF:999999999999, LIPSA CNP	A1
B2	Intabulare, drept de PROPRIETATE, dobandit prin Lege, cota actuala 1/1, cota initiala 1/1 1) COMUNA TARGSORU VECHI- DOMENIUL PRIVAT , CIF:999999999999, LIPSA CNP	A1
43986 / 26/06/2013		
Act Administrativ nr. 200, din 18/01/2013 emis de COMUNA TIRGSORU VECHI;		
B7	Intabulare, drept de CONCESIUNE, cota actuala 1/1, cota initiala 1/1 1) DAMIAN LUCIAN	A1

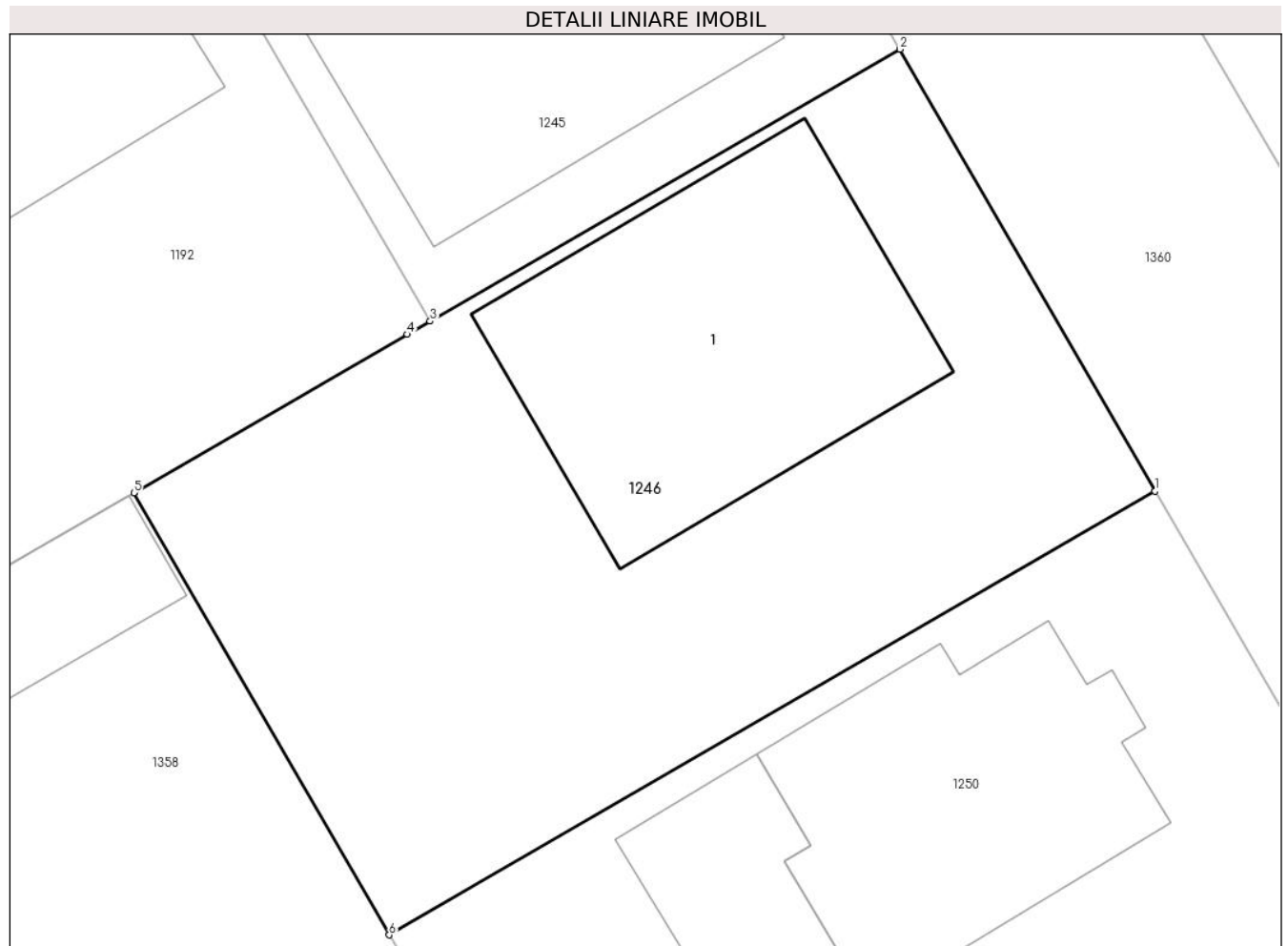
C. Partea III. SARCINI

Inscrieri privind dezmembramintele dreptului de proprietate, drepturi reale de garanție și sarcini		Referințe
43986 / 26/06/2013		
Act Administrativ nr. 200, din 18/01/2013 emis de COMUNA TIRGSORU VECHI;		
C2	se noteaza redeventa in favoarea Comunei Tirgsoru Vechi	A1

Teren

Nr cadastral	Suprafața (mp)*	Observații / Referințe
24197	502	

* Suprafața este determinată în planul de proiecție Stereo 70.



Date referitoare la teren

Crt	Categorie folosință	Intra vilan	Suprafața (mp)	Tarla	Parcelă	Nr. topo	Observații / Referințe
1	curți constructii	DA	502	57	346	-	NU ESTE IMPREJMUIT

Date referitoare la construcții

Crt	Număr	Destinație construcție	Supraf. (mp)	Situație juridică	Observații / Referințe
A1.1		construcții de locuințe	127	Fara acte	Nr. niveluri:1; S. construita la sol:127 mp;

Lungime Segmente

1) Valorile lungimilor segmentelor sunt obținute din proiecție în plan.

Punct început	X / Y	Punct sfârșit	X / Y	Lungime segment (** (m)
1	572.313,636 376.266,59	2	572.305,125 376.281,306	17.0
2	572.305,125 376.281,306	3	572.289,466 376.272,249	18.09
3	572.289,466 376.272,249	4	572.288,71 376.271,812	0.873
4	572.288,71 376.271,812	5	572.279,589 376.266,537	10.537

Punct început	X / Y	Punct sfârșit	X / Y	Lungime segment (** (m)
5	572.279,589 376.266,537	6	572.288,101 376.251,819	17.002
6	572.288,101 376.251,819	1	572.313,636 376.266,59	29.499

** Lungimile segmentelor sunt determinate în planul de proiecție Stereo 70 și sunt rotunjite la 1 milimetru.

*** Distanța dintre puncte este formată din segmente cumulate ce sunt mai mici decât valoarea 1 milimetru.

**DATE DESPRE IMOBILUL NR. 1247**

Oficiul de Cadastru și Publicitate Imobiliară PRAHOVA
Biroul de Cadastru și Publicitate Imobiliară Ploiești

A. Partea I. Descrierea imobilului

TEREN Intravilan

Adresa: Loc. Târgșoru Vechi, Jud. Prahova

Nr. Crt	Nr cadastral Nr. topografic	Suprafața* (mp)	Observații / Referințe
A1	24186	Din acte: 504 Masurata: 501	Sector cadastral:28 Teren neimprejmuit;

B. Partea II. Proprietari și acte

Inscrieri privitoare la dreptul de proprietate și alte drepturi reale		Referințe
69590 / 03/09/2014		
Act Notarial nr. 2304, din 26/08/2014 emis de NP MEIROSU MIHAI GABRIEL;		
B7	Intabulare, drept de PROPRIETATEcumparare ca bun comun, dobandit prin Conventie, cota actuala 1/1, cota initiala 1/1 1) VALSAN LOREDANA MIHAELA 2) VALSAN PETRICA GEORGICA	A1
B8	se noteaza pactul comisoriu si interdictiile de instrainare si grevare 1) COMUNA TÎRGȘORU VECHI, CIF:2845230	A1

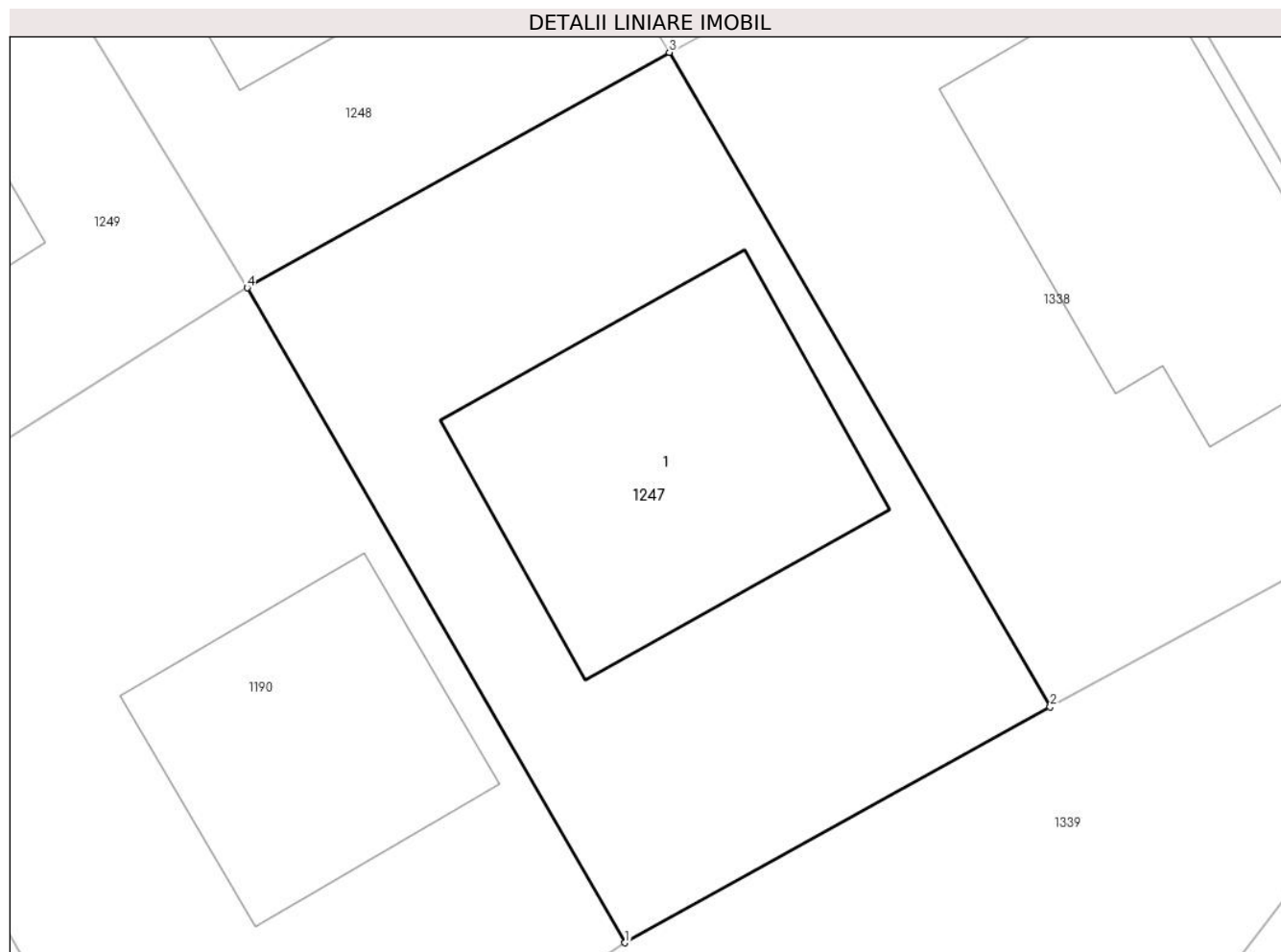
C. Partea III. SARCINI

Inscrieri privind dezmembramintele dreptului de proprietate, drepturi reale de garanție și sarcini		Referințe
69590 / 03/09/2014		
Act Notarial nr. 2304, din 26/08/2014 emis de NP MEIROSU MIHAI GABRIEL;		
C2	Intabulare, drept de IPOTECA LEGALA, Valoare:3679.2 EUR, cota actuala 1/1, cota initiala 1/1 1) COMUNA TÎRGȘORU VECHI, CIF:2845230	A1

Teren

Nr cadastral	Suprafața (mp)*	Observații / Referințe
24186	Din acte: 504 Masurata: 501	

* Suprafața este determinată în planul de proiecție Stereo 70.



Date referitoare la teren

Crt	Categorie folosință	Intra vilan	Suprafața (mp)	Tarla	Parcelă	Nr. topo	Observații / Referințe
1	curți constructii	DA	501	57	346	-	NU ESTE IMPREJMUIT

Date referitoare la construcții

Crt	Număr	Destinație construcție	Supraf. (mp)	Situație juridică	Observații / Referințe
A1.1		construcții de locuințe	142	Fara acte	Nr. niveluri:1; S. construita la sol:142 mp;

Lungime Segmente

1) Valorile lungimilor segmentelor sunt obținute din proiecție în plan.

Punct început	X / Y	Punct sfârșit	X / Y	Lungime segment (** (m)
1	572.343,47 376.272,035	2	572.359,185 376.280,751	17.97
2	572.359,185 376.280,751	3	572.345,108 376.304,946	27.992
3	572.345,108 376.304,946	4	572.329,504 376.296,244	17.866

Punct început	X / Y	Punct sfârșit	X / Y	Lungime segment (** (m)
4	572.329,504 376.296,244	1	572.343,47 376.272,035	27.949

** Lungimile segmentelor sunt determinate în planul de proiecție Stereo 70 și sunt rotunjite la 1 milimetru.

*** Distanța dintre puncte este formată din segmente cumulate ce sunt mai mici decât valoarea 1 milimetru.

**DATE DESPRE IMOBILUL NR. 1248**

Oficiul de Cadastru și Publicitate Imobiliară PRAHOVA
Biroul de Cadastru și Publicitate Imobiliară Ploiești

A. Partea I. Descrierea imobilului

TEREN Intravilan

Adresa: Loc. Târgșoru Vechi, Jud. Prahova

Nr. Crt	Nr cadastral Nr. topografic	Suprafața* (mp)	Observații / Referințe
A1	24187	Din acte: 504 Masurata: 491	Sector cadastral:28 Teren neimprejmuț;

B. Partea II. Proprietari și acte

Inscrieri privitoare la dreptul de proprietate și alte drepturi reale		Referințe
46629 / 07/05/2015		
Act Notarial nr. 1005, din 28/04/2015 emis de NP MEIROSU CARMEN;		
B7	Intabulare, drept de PROPRIETATEcumparare ca bun comun, dobandit prin Conventie, cota actuala 1/1, cota initiala 1/1 1) CARNUTA TUDOR 2) CARNUTA LOREDANA-FLORENTINA	A1
B8	se noteaza pactul comisoriu si interdictiile de instrainare si grevare 1) COMUNA TÎRGȘORU VECHI, CIF:2845230	A1

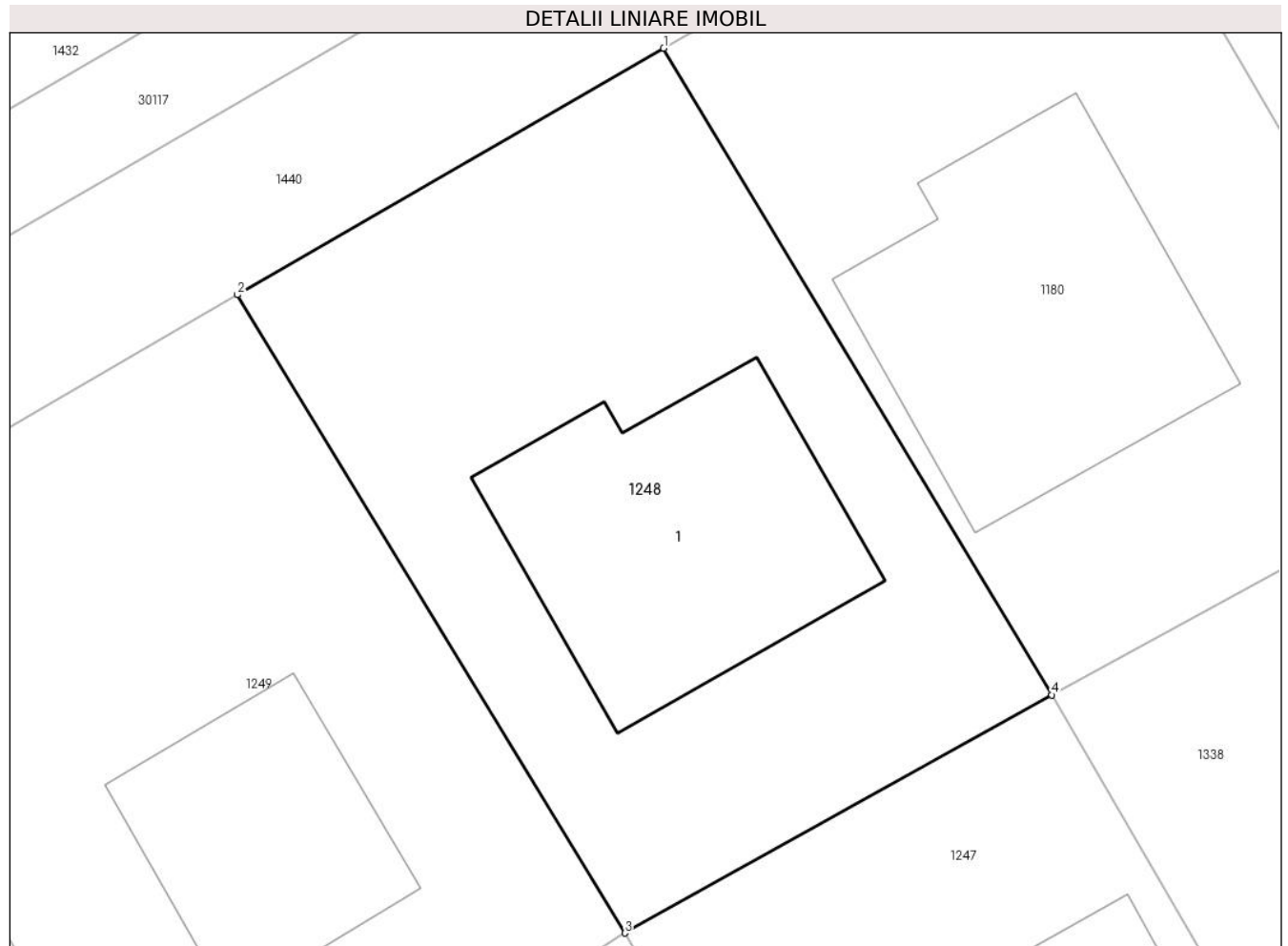
C. Partea III. SARCINI

Inscrieri privind dezmembramintele dreptului de proprietate, drepturi reale de garanție și sarcini		Referințe
46629 / 07/05/2015		
Act Notarial nr. 1005, din 28/04/2015 emis de NP MEIROSU CARMEN;		
C2	Intabulare, drept de IPOTECA LEGALA, Valoare:3679.2 EURreprezentand rest pret, cota actuala 1/1, cota initiala 1/1 1) COMUNA TÎRGȘORU VECHI, CIF:2845230	A1

Teren

Nr cadastral	Suprafața (mp)*	Observații / Referințe
24187	Din acte: 504 Masurata: 491	

* Suprafața este determinată în planul de proiecție Stereo 70.



Date referitoare la teren

Crt	Categorie folosință	Intra vilan	Suprafața (mp)	Tarla	Parcelă	Nr. topo	Observații / Referințe
1	curți constructii	DA	491	57	346	-	NU ESTE IMPREJMUIT

Date referitoare la construcții

Crt	Număr	Destinație construcție	Supraf. (mp)	Situație juridică	Observații / Referințe
A1.1		construcții de locuințe	113	Fara acte	Nr. niveluri:2; S. construita la sol:113 mp;

Lungime Segmente

1) Valorile lungimilor segmentelor sunt obținute din proiecție în plan.

Punct început	X / Y	Punct sfârșit	X / Y	Lungime segment (** (m)
1	572.330,928 376.328,572	2	572.315,346 376.319,561	18.0
2	572.315,346 376.319,561	3	572.329,504 376.296,244	27.279
3	572.329,504 376.296,244	4	572.345,108 376.304,946	17.866

Punct început	X / Y	Punct sfârșit	X / Y	Lungime segment (** (m)
4	572.345,108 376.304,946	1	572.330,928 376.328,572	27.555

** Lungimile segmentelor sunt determinate în planul de proiecție Stereo 70 și sunt rotunjite la 1 milimetru.

*** Distanța dintre puncte este formată din segmente cumulate ce sunt mai mici decât valoarea 1 milimetru.

**DATE DESPRE IMOBILUL NR. 1249**

Oficiul de Cadastru și Publicitate Imobiliară PRAHOVA
Biroul de Cadastru și Publicitate Imobiliară Ploiești

A. Partea I. Descrierea imobilului

TEREN Intravilan

Adresa: Loc. Târgșoru Vechi, Str Apei, Jud. Prahova

Nr. Crt	Nr cadastral Nr. topografic	Suprafața* (mp)	Observații / Referințe
A1	24189	Din acte: 521 Masurata: 526	Sector cadastral:28 Teren imprejmuit;

Construcții

Crt	Nr cadastral Nr. topografic	Adresa	Observații / Referințe
A1.1	24189-C1	Loc. Târgșoru Vechi, Str Apei, Jud. Prahova	Nr. niveluri:2; S. construita la sol:74 mp; S. construita desfasurata:151 mp; LOCUINTA (P+M), AN 2022

B. Partea II. Proprietari și acte

Inscrieri privitoare la dreptul de proprietate și alte drepturi reale		Referințe
20617 / 19/04/2012		
Act Notarial nr. 1203, din 17/04/2012 emis de NP NECULAE AURELIAN (act notarial nr. 1222/19-09-2011 emis de NP TOMESCU ALICE CRISTINA; act administrativ nr. 6542/29-09-2011 emis de PRIMARIA TIRGSORU VECHI; act administrativ nr. 3/24-02-2000 emis de CONSILIUL LOCAL TIRGSORU VECHI;);		
B1	Se infiinteaza cartea funciara 24189 a imobilului cu numarul cadastral 24189/Târgșoru Vechi, rezultat din dezmembrarea imobilului cu numarul cadastral 12487 (identificator electronic 23055) in scris in cartea funciara 6456 (identificator electronic 23055);	A1
Act Administrativ nr. 62702, din 18/12/2009 emis de OCPI PRAHOVA (act notarial nr. 1222/19-09-2011 emis de NP TOMESCU ALICE CRISTINA; act administrativ nr. 6542/29-09-2011 emis de PRIMARIA TIRGSORU VECHI; act administrativ nr. 3/24-02-2000 emis de CONSILIUL LOCAL TIRGSORU VECHI;);		
B3	se noteaza actualizarea informatiilor cadastrale conform documentatiei anexate in sensul ca se modifica categoria de folosinta din ' pasune ' in ' arabil ' si ' curti constructii '	A1
<i>OBSERVATII: pozitie transcrisa din CF 23055/Târgșoru Vechi, in scrisa prin incheierea nr. 58627 din 30/09/2011;</i>		
B4	se noteaza schimbarea destinatiei imobilului din ' intravilan ' in ' extravilan ' pentru suprafata de 48101 mp	A1
<i>OBSERVATII: pozitie transcrisa din CF 23055/Târgșoru Vechi, in scrisa prin incheierea nr. 58627 din 30/09/2011;</i>		
40427 / 27/04/2015		
Act Administrativ nr. 37345, din 20/04/2015 emis de OCPI PRAHOVA (act notarial nr. 1222/19-09-2011 emis de NP TOMESCU ALICE CRISTINA; act administrativ nr. 6542/29-09-2011 emis de PRIMARIA TIRGSORU VECHI; act administrativ nr. 3/24-02-2000 emis de CONSILIUL LOCAL TIRGSORU VECHI;);		
B6	se respinge cererea de indreptare eroare materiala cu privire la grupa de destinatie a imobilului intrucat conform actelor ce au stat la baza inscrierii in cartea funciara, imobilul este situat in extravilanul localitatii	A1
46807 / 07/05/2015		
Act Administrativ nr. 40427, din 27/04/2015 emis de OCPI PRAHOVA (act administrativ nr. 4743/04-05-2015 emis de PRIMARIA TIRGSORU VECHI; act administrativ nr. 91/13-11-2012 emis de CONSILIUL LOCAL TIRGSORU VECHI; act administrativ nr. 1971/29-08-2012 emis de CONSILIUL JUDETEAN PRAHOVA;);		
B7	se noteaza actualizarea informatiilor cadastrale in sensul schimbarii grupei de destinatie din 'teren extravilan ' in 'teren intravilan '	A1
48678 / 07/04/2022		
Act Administrativ nr. 184, din 11/10/2021 emis de PRIMARIA TARGSORU VECHI (act administrativ nr 5419 din 31.03.2022, emis de PRIMARIA TARGSORU VECHI;act administrativ nr 5523 din 04.04.2022, emis de PRIMARIA TARGSORU VECHI;act administrativ nr seria CY nr. 674367 din 05.05.2018, emis de SPCLEP TARGSORU VECHI);		
B8	se actualizeaza informatiile cadastrale in sensul schimbarii categoriei de folosinta a imobilului din "pasune" in "curti constructii"	A1
B9	se actualizeaza informatiile cadastrale conform documentatiei anexate in sensul ca adresa actuala a imobilului este „Com. Targșoru Vechi, sat Târgșoru Vechi, Str Apei, Nr. 69, Jud. Prahova”	A1
131730 / 17/10/2022		
Act Notarial nr. 1883, din 13/10/2022 emis de NP MEIROSU CARMEN;		
B12	se noteaza faptul ca imobilul constructie in scris in cartea funciara nr.	A1.1

Inscrieri privitoare la dreptul de proprietate și alte drepturi reale		Referințe
B12	24189-C1 a localitatii Targșoru Vechi s-a transcris in prezenta carte funciara ca urmare a consolidarii dreptului de proprietate	
109329 / 10/07/2023		
Act Notarial nr. 1498, din 07/07/2023 emis de Preda Popescu Florentina (act notarial nr. 1222/19-09-2011 emis de NP TOMESCU ALICE CRISTINA; act administrativ nr. 6542/29-09-2011 emis de PRIMARIA TIRGȘORU VECHI; act administrativ nr. 3/24-02-2000 emis de CONSILIUL LOCAL TIRGȘORU VECHI;);		
B13	Intabulare, drept de PROPRIETATEcumparare ca bun propriu, dobandit prin Conventie, cota actuala 1/1, cota initiala 1/1 1) PARASCHIV IRINA	A1, A1.1
Act Notarial nr. 1499, din 07/07/2023 emis de Preda Popescu Florentina (act notarial nr. 1222/19-09-2011 emis de NP TOMESCU ALICE CRISTINA; act administrativ nr. 6542/29-09-2011 emis de PRIMARIA TIRGȘORU VECHI; act administrativ nr. 3/24-02-2000 emis de CONSILIUL LOCAL TIRGȘORU VECHI;);		
B14	se noteaza interdictiile deinstrainare, grevare, inchiriere, dezmembrare, alipire, demolare, construire 1) ING BANK N.V. AMSTERDAM, SUCURSALA BUCURESTI, CIF:6151100	A1, A1.1

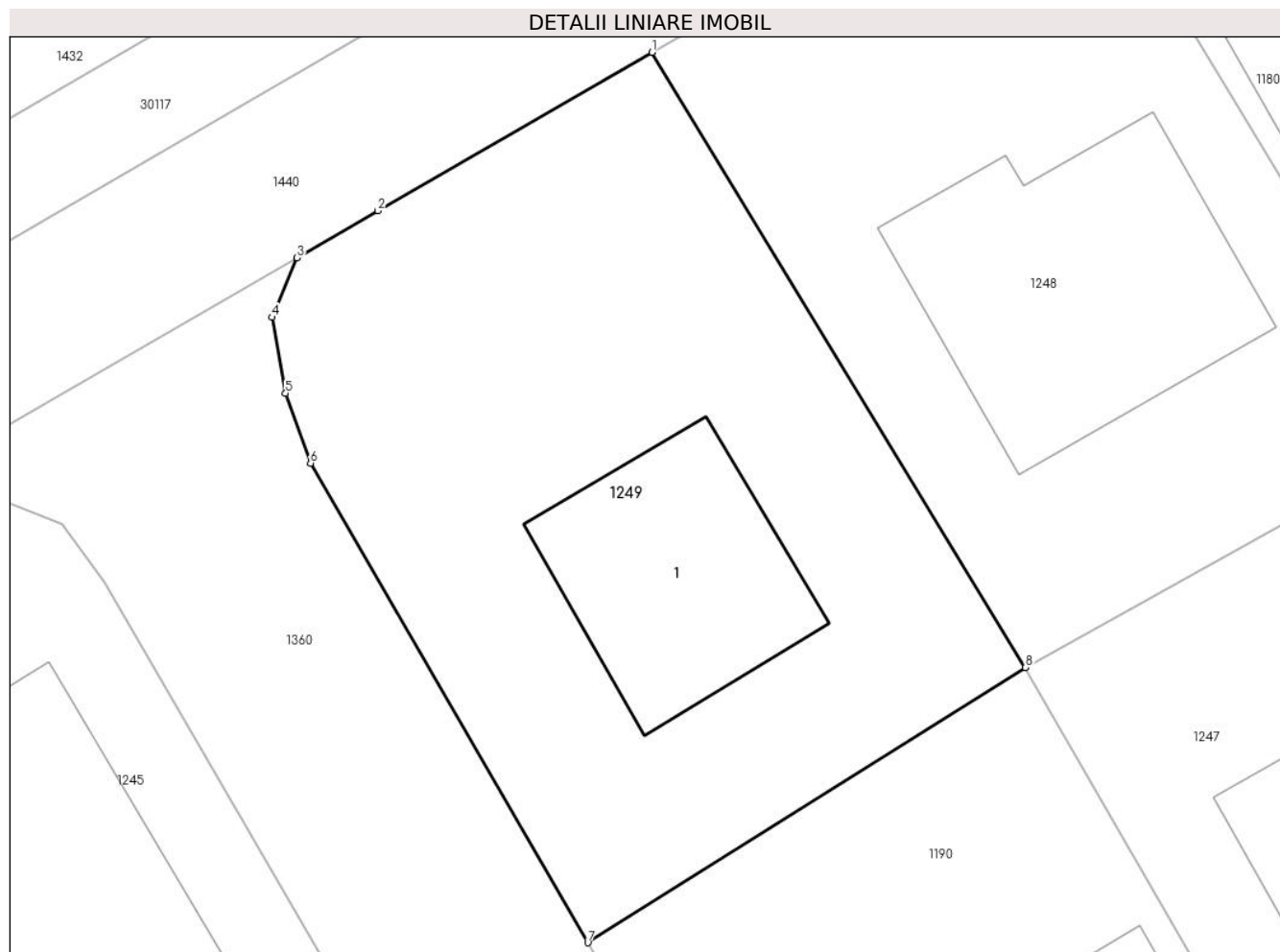
C. Partea III. SARCINI

Inscrieri privind dezmembramintele dreptului de proprietate, drepturi reale de garanție și sarcini		Referințe
109329 / 10/07/2023		
Act Notarial nr. 1499, din 07/07/2023 emis de Preda Popescu Florentina (act notarial nr. 1222/19-09-2011 emis de NP TOMESCU ALICE CRISTINA; act administrativ nr. 6542/29-09-2011 emis de PRIMARIA TIRGȘORU VECHI; act administrativ nr. 3/24-02-2000 emis de CONSILIUL LOCAL TIRGȘORU VECHI;);		
C5	Intabulare, drept de IPOTECA, Valoare:353713 LEIsi celelalte obligatii de plata aferente creditului, cota actuala 1/1, cota initiala 1/1 1) ING BANK N.V. AMSTERDAM, SUCURSALA BUCURESTI, CIF:6151100	A1, A1.1

Teren

Nr cadastral	Suprafața (mp)*	Observații / Referințe
24189	Din acte: 521 Masurata: 526	

* Suprafața este determinată în planul de proiecție Stereo 70.



Date referitoare la teren

Crt	Categorie folosință	Intra vilan	Suprafața (mp)	Tarla	Parcelă	Nr. topo	Observații / Referințe
1	curți constructii	DA	526	57	346	-	IMPREJMUIT PARTIAL CU GARD DE BETON

Date referitoare la construcții

Crt	Număr	Destinație construcție	Supraf. (mp)	Situație juridică	Observații / Referințe
A1.1	24189-C1	construcții de locuințe	74	Cu acte	Nr. niveluri:2; S. construita la sol:74 mp; S. construita desfasurata:151 mp; LOCUINTA (P+M), AN 2022

Lungime Segmente

1) Valorile lungimilor segmentelor sunt obținute din proiecție în plan.

Punct început	X / Y	Punct sfârșit	X / Y	Lungime segment (** (m)
1	572.315,346 376.319,561	2	572.304,959 376.313,554	11.999
2	572.304,959 376.313,554	3	572.301,888 376.311,778	3.548
3	572.301,888 376.311,778	4	572.300,943 376.309,517	2.451

Punct început	X / Y	Punct sfârșit	X / Y	Lungime segment (** (m)
4	572.300,943 376.309,517	5	572.301,458 376.306,64	2.923
5	572.301,458 376.306,64	6	572.302,403 376.303,99	2.813
6	572.302,403 376.303,99	7	572.312,916 376.285,811	21.0
7	572.312,916 376.285,811	8	572.329,504 376.296,244	19.596
8	572.329,504 376.296,244	1	572.315,346 376.319,561	27.279

** Lungimile segmentelor sunt determinate în planul de proiecție Stereo 70 și sunt rotunjite la 1 milimetru.

*** Distanța dintre puncte este formată din segmente cumulate ce sunt mai mici decât valoarea 1 milimetru.

**DATE DESPRE IMOBILUL NR. 1250**

Oficiul de Cadastru și Publicitate Imobiliară PRAHOVA
Biroul de Cadastru și Publicitate Imobiliară Ploiești

A. Partea I. Descrierea imobilului

TEREN Intravilan

Adresa: Loc. Târgșoru Vechi, Jud. Prahova

Nr. Crt	Nr cadastral Nr. topografic	Suprafața* (mp)	Observații / Referințe
A1	24198	Din acte: 519 Masurata: 516	Sector cadastral:28 Teren neimprijmit;

B. Partea II. Proprietari și acte

Inscrieri privitoare la dreptul de proprietate și alte drepturi reale		Referințe
20617 / 19/04/2012		
Act Administrativ nr. 7096, din 03/09/2009 emis de PRIMARIA TG VECHI (adeverinta nr.10310/15.12.2009 emis de PRIMARIA TG VECHI);		
B1	Intabulare, drept de ADMINISTRARE, cota actuala 1/1, cota initiala 1/1 1) CONSILIUL LOCAL TARGSORU VECHI, CIF:999999999999, LIPSA CNP	A1
B2	Intabulare, drept de PROPRIETATE, dobandit prin Lege, cota actuala 1/1, cota initiala 1/1 1) COMUNA TARGSORU VECHI- DOMENIUL PRIVAT, CIF:999999999999, LIPSA CNP	A1
41612 / 17/06/2013		
Act Administrativ nr. 251, din 04/04/2013 emis de PRIMARIA TG VECHI;		
B7	Intabulare, drept de CONCESIUNE, cota actuala 1/1, cota initiala 1/1 1) PLESA SORIN	A1

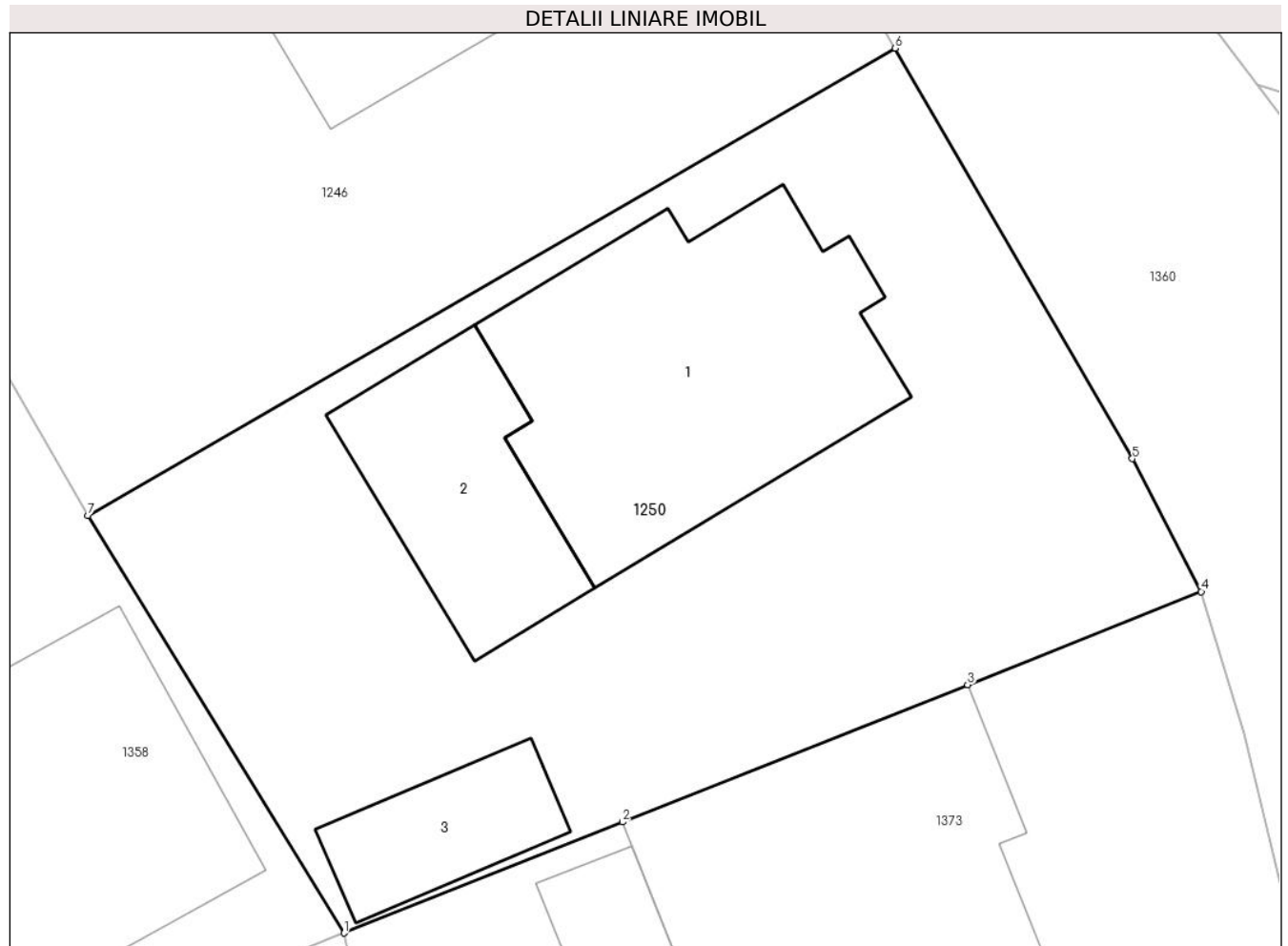
C. Partea III. SARCINI

Inscrieri privind dezmembramintele dreptului de proprietate, drepturi reale de garanție și sarcini		Referințe
41612 / 17/06/2013		
Act Administrativ nr. 251, din 04/04/2013 emis de PRIMARIA TG VECHI;		
C2	se noteaza redeventa 1) PRIMARIA TG. VECHI, CIF:999999999999, LIPSA CNP	A1

Teren

Nr cadastral	Suprafața (mp)*	Observații / Referințe
24198	Din acte: 519 Masurata: 516	

* Suprafața este determinată în planul de proiecție Stereo 70.



Date referitoare la teren

Crt	Categorie folosință	Intra vilan	Suprafața (mp)	Tarla	Parcelă	Nr. topo	Observații / Referințe
1	curți constructii	DA	516	57	346	-	NU ESTE IMPREJMUIT

Date referitoare la construcții

Crt	Număr	Destinație construcție	Supraf. (mp)	Situație juridică	Observații / Referințe
A1.1		construcții de locuințe	100	Fara acte	Nr. niveluri:1; S. construita la sol:100 mp;
A1.2		construcții de locuințe	44	Fara acte	Nr. niveluri:1; S. construita la sol:44 mp;
A1.3		construcții anexa	24	Fara acte	Nr. niveluri:1; S. construita la sol:24 mp;

Lungime Segmente

1) Valorile lungimilor segmentelor sunt obținute din proiecție în plan.

Punct început	X / Y	Punct sfârșit	X / Y	Lungime segment (** (m)
1	572.296,202 376.238,606	2	572.305,013 376.242,114	9.484

Punct început	X / Y	Punct sfârșit	X / Y	Lungime segment (** (m)
2	572.305,013 376.242,114	3	572.315,93 376.246,461	11.751
3	572.315,93 376.246,461	4	572.323,325 376.249,405	7.959
4	572.323,325 376.249,405	5	572.321,145 376.253,605	4.732
5	572.321,145 376.253,605	6	572.313,636 376.266,59	15.0
6	572.313,636 376.266,59	7	572.288,101 376.251,819	29.499
7	572.288,101 376.251,819	1	572.296,202 376.238,606	15.499

** Lungimile segmentelor sunt determinate în planul de proiecție Stereo 70 și sunt rotunjite la 1 milimetru.

*** Distanța dintre puncte este formată din segmente cumulate ce sunt mai mici decât valoarea 1 milimetru.

**DATE DESPRE IMOBILUL NR. 1251**

Oficiul de Cadastru și Publicitate Imobiliară PRAHOVA
Biroul de Cadastru și Publicitate Imobiliară Ploiești

A. Partea I. Descrierea imobilului

TEREN Intravilan

Adresa: Loc. Târgșoru Vechi, Jud. Prahova, T57 P32

Nr. Crt	Nr cadastral Nr. topografic	Suprafața* (mp)	Observații / Referințe
A1	30157	Din acte: 0 Masurata: 500	Sector cadastral:27 Teren neimprejmuț;

B. Partea II. Proprietari și acte

Inscrieri privitoare la dreptul de proprietate și alte drepturi reale		Referințe
156564 / 12/12/2022		
Act Administrativ nr. 33, din 18/10/2006 emis de COMUNA TÂRGȘORUL VECHI;		
B2	Intabulare, drept de PROPRIETATE, dobândit prin Lege, cota actuala 1/1, cota initiala 1/1 1) COMUNA TÎRGȘORU VECHI , CIF:2845230, (domeniu privat) <i>OBSERVATII: pozitie transcrisa din CF 25280/Târgșoru Vechi, inscrisa prin incheierea nr. 1094 din 10/01/2013;</i>	A1

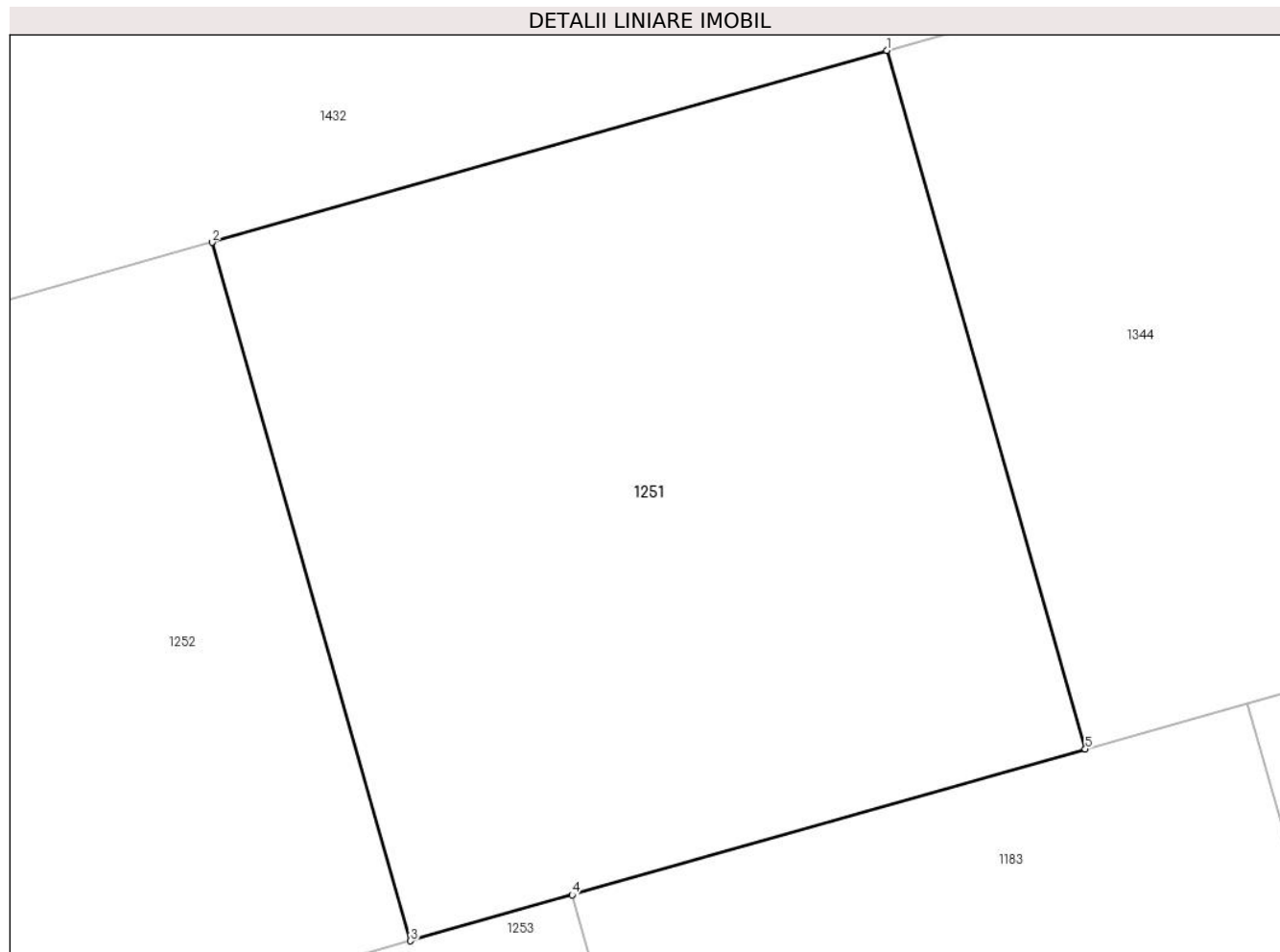
C. Partea III. SARCINI

Inscrieri privind dezmembramintele dreptului de proprietate, drepturi reale de garanție și sarcini		Referințe
156564 / 12/12/2022		
Act Administrativ nr. 33, din 18/10/2006 emis de COMUNA TÂRGȘORUL VECHI;		
C1	se intabuleaza dreptul de administrare 1) CONSILIUL LOCAL AL COMUNEI TIRGȘORU VECHI , CIF:9999999999999, LIPSA CNP <i>OBSERVATII: pozitie transcrisa din CF 25280/Târgșoru Vechi, inscrisa prin incheierea nr. 1094 din 10/01/2013;</i>	A1

Teren

Nr cadastral	Suprafața (mp)*	Observații / Referințe
30157	Din acte: 0 Masurata: 500	

* Suprafața este determinată în planul de proiecție Stereo 70.



Date referitoare la teren

Crt	Categorie folosință	Intra vilan	Suprafața (mp)	Tarla	Parcelă	Nr. topo	Observații / Referințe
1	arabil	DA	500	8	32	-	

Lungime Segmente

1) Valorile lungimilor segmentelor sunt obținute din proiecție în plan.

Punct început	X / Y	Punct sfârșit	X / Y	Lungime segment (** (m)
1	572.186,606 376.360,657	2	572.165,466 376.354,644	21.979
2	572.165,466 376.354,644	3	572.171,69 376.332,762	22.75
3	572.171,69 376.332,762	4	572.176,751 376.334,202	5.262
4	572.176,751 376.334,202	5	572.192,829 376.338,775	16.716
5	572.192,829 376.338,775	1	572.186,606 376.360,657	22.75

**** Lungimile segmentelor sunt determinate în planul de proiecție Stereo 70 și sunt rotunjite la 1 milimetru.**

***** Distanța dintre puncte este formată din segmente cumulate ce sunt mai mici decât valoarea 1 milimetru.**

**DATE DESPRE IMOBILUL NR. 1252**

Oficiul de Cadastru și Publicitate Imobiliară PRAHOVA
Biroul de Cadastru și Publicitate Imobiliară Ploiești

A. Partea I. Descrierea imobilului

TEREN Intravilan

Adresa: Loc. Târgșoru Vechi, Jud. Prahova, T57 P32

Nr. Crt	Nr cadastral Nr. topografic	Suprafața* (mp)	Observații / Referințe
A1	30156	Din acte: 0 Masurata: 500	Sector cadastral:27 Teren neimprejmut;

B. Partea II. Proprietari și acte

Inscrieri privitoare la dreptul de proprietate și alte drepturi reale		Referințe
156564 / 12/12/2022		
Act Administrativ nr. 33, din 18/10/2006 emis de COMUNA TÂRGȘORUL VECHI;		
B2	Intabulare, drept de PROPRIETATE, dobandit prin Lege, cota actuala 1/1, cota initiala 1/1 1) COMUNA TÎRGȘORU VECHI , CIF:2845230, (domeniu privat) <i>OBSERVATII: pozitie transcrisa din CF 25280/Târgșoru Vechi, inscrisa prin incheierea nr. 1094 din 10/01/2013;</i>	A1

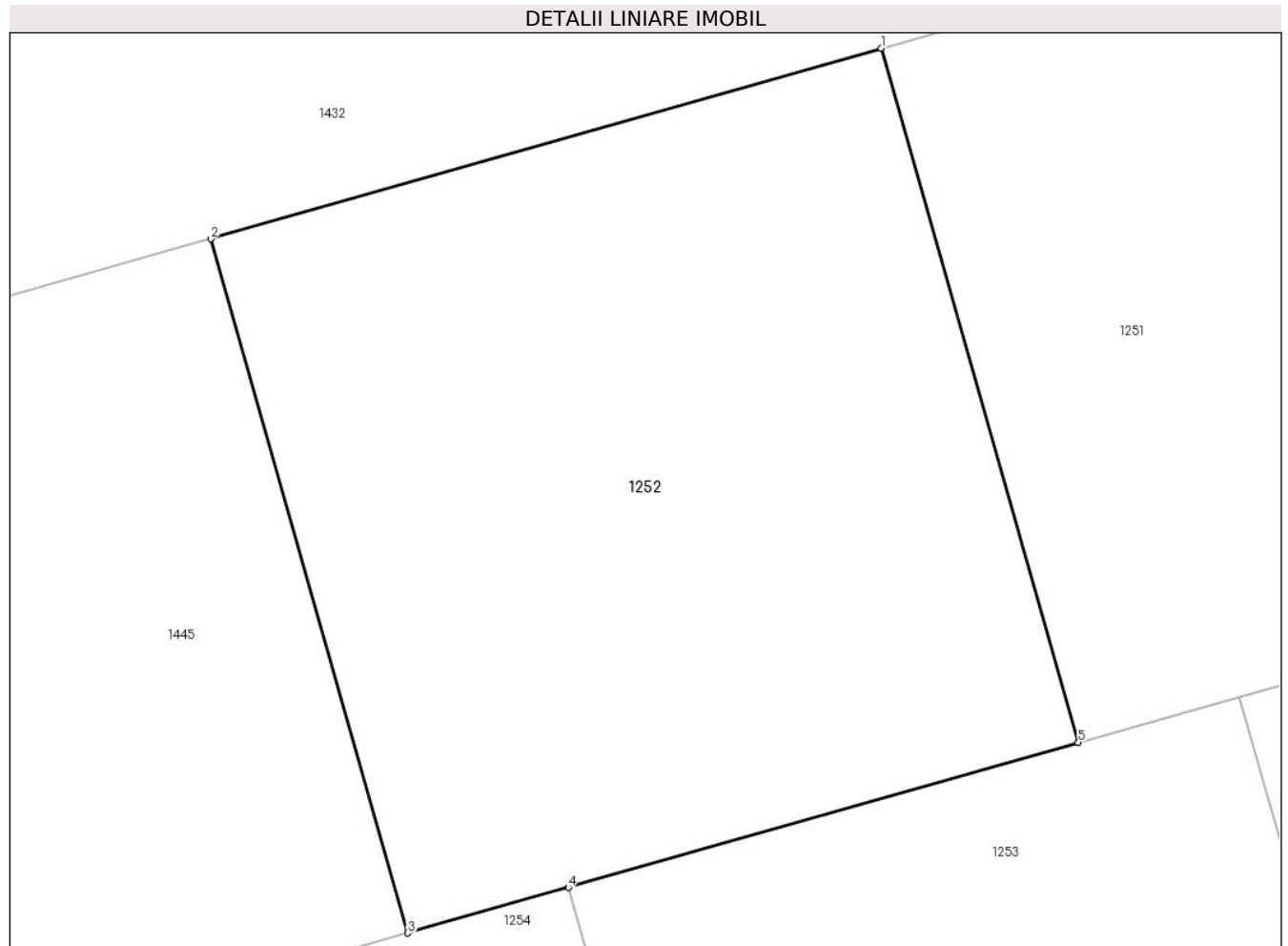
C. Partea III. SARCINI

Inscrieri privind dezmembramintele dreptului de proprietate, drepturi reale de garanție și sarcini		Referințe
156564 / 12/12/2022		
Act Administrativ nr. 33, din 18/10/2006 emis de COMUNA TÂRGȘORUL VECHI;		
C1	se intabuleaza dreptul de administrare 1) CONSILIUL LOCAL AL COMUNEI TIRGȘORU VECHI , CIF:9999999999999, LIPSA CNP <i>OBSERVATII: pozitie transcrisa din CF 25280/Târgșoru Vechi, inscrisa prin incheierea nr. 1094 din 10/01/2013;</i>	A1

Teren

Nr cadastral	Suprafața (mp)*	Observații / Referințe
30156	Din acte: 0 Masurata: 500	

* Suprafața este determinată în planul de proiecție Stereo 70.



Date referitoare la teren

Crt	Categorie folosință	Intra vilan	Suprafața (mp)	Tarla	Parcelă	Nr. topo	Observații / Referințe
1	arabil	DA	500	8	32	-	

Lungime Segmente

1) Valorile lungimilor segmentelor sunt obținute din proiecție în plan.

Punct început	X / Y	Punct sfârșit	X / Y	Lungime segment (** (m)
1	572.165,466 376.354,644	2	572.144,327 376.348,632	21.977
2	572.144,327 376.348,632	3	572.150,55 376.326,75	22.75
3	572.150,55 376.326,75	4	572.155,612 376.328,189	5.263
4	572.155,612 376.328,189	5	572.171,69 376.332,762	16.716
5	572.171,69 376.332,762	1	572.165,466 376.354,644	22.75

**** Lungimile segmentelor sunt determinate în planul de proiecție Stereo 70 și sunt rotunjite la 1 milimetru.**

***** Distanța dintre puncte este formată din segmente cumulate ce sunt mai mici decât valoarea 1 milimetru.**

**DATE DESPRE IMOBILUL NR. 1253**

Oficiul de Cadastru și Publicitate Imobiliară PRAHOVA
Biroul de Cadastru și Publicitate Imobiliară Ploiești

A. Partea I. Descrierea imobilului

TEREN Intravilan

Adresa: Loc. Târgșoru Vechi, Jud. Prahova, T57 P32

Nr. Crt	Nr cadastral Nr. topografic	Suprafața* (mp)	Observații / Referințe
A1	30150	Din acte: 0 Masurata: 500	Sector cadastral:27 Teren neimprijmit;

B. Partea II. Proprietari și acte

Inscrieri privitoare la dreptul de proprietate și alte drepturi reale		Referințe
156564 / 12/12/2022		
Act Administrativ nr. 33, din 18/10/2006 emis de COMUNA TÂRGȘORUL VECHI;		
B2	Intabulare, drept de PROPRIETATE, dobandit prin Lege, cota actuala 1/1, cota initiala 1/1 1) COMUNA TÎRGȘORU VECHI , CIF:2845230, (domeniu privat) <i>OBSERVATII: pozitie transcrisa din CF 25280/Târgșoru Vechi, inscrisa prin incheierea nr. 1094 din 10/01/2013;</i>	A1

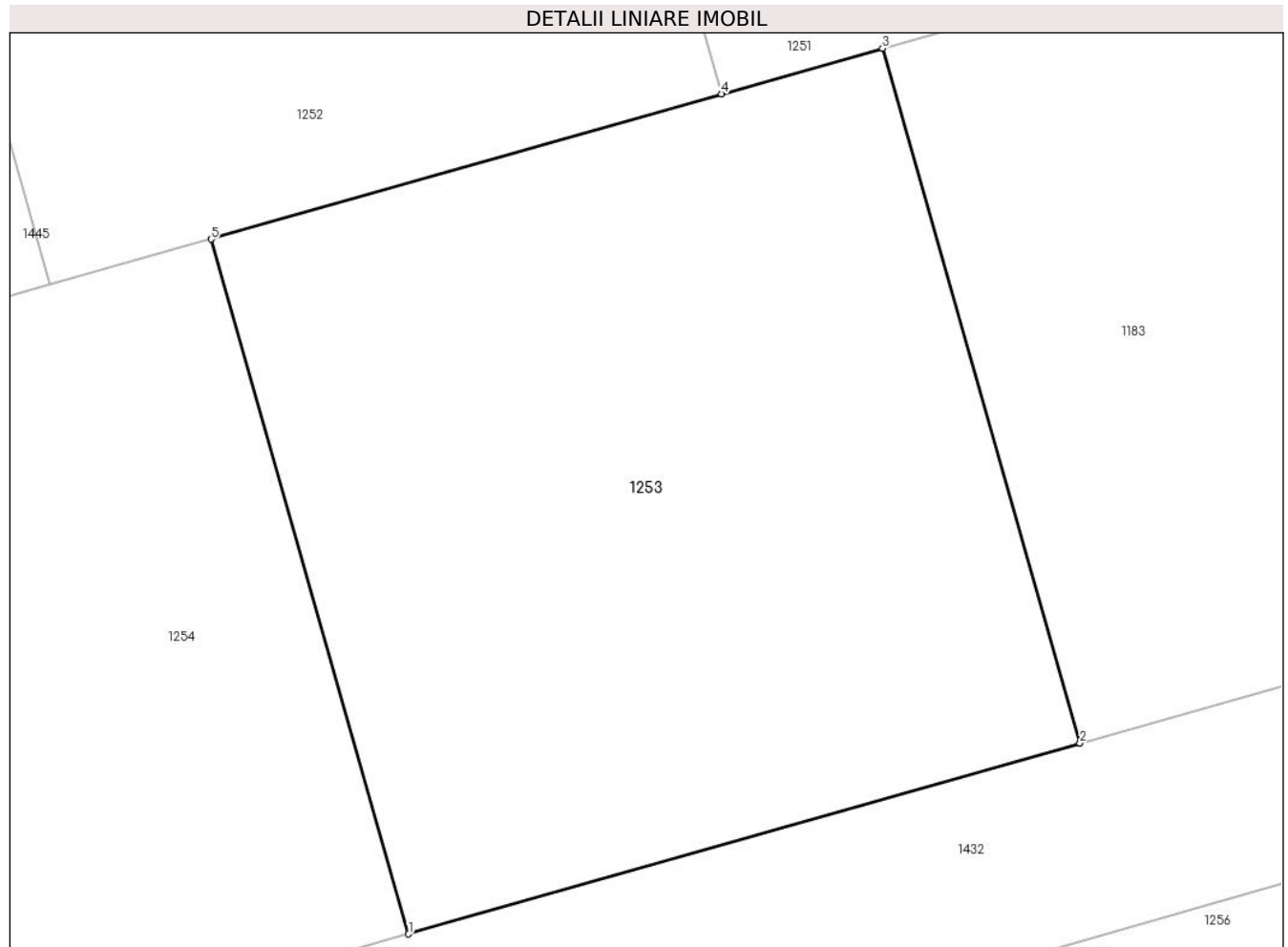
C. Partea III. SARCINI

Inscrieri privind dezmembramintele dreptului de proprietate, drepturi reale de garanție și sarcini		Referințe
156564 / 12/12/2022		
Act Administrativ nr. 33, din 18/10/2006 emis de COMUNA TÂRGȘORUL VECHI;		
C1	se intabuleaza dreptul de administrare 1) CONSILIUL LOCAL AL COMUNEI TIRGȘORU VECHI , CIF:9999999999999, LIPSA CNP <i>OBSERVATII: pozitie transcrisa din CF 25280/Târgșoru Vechi, inscrisa prin incheierea nr. 1094 din 10/01/2013;</i>	A1

Teren

Nr cadastral	Suprafața (mp)*	Observații / Referințe
30150	Din acte: 0 Masurata: 500	

* Suprafața este determinată în planul de proiecție Stereo 70.



Date referitoare la teren

Crt	Categorie folosință	Intra vilan	Suprafața (mp)	Tarla	Parcelă	Nr. topo	Observații / Referințe
1	arabil	DA	500	8	32	-	

Lungime Segmente

1) Valorile lungimilor segmentelor sunt obținute din proiecție în plan.

Punct început	X / Y	Punct sfârșit	X / Y	Lungime segment (** (m)
1	572.161,835 376.306,307	2	572.182,975 376.312,32	21.979
2	572.182,975 376.312,32	3	572.176,751 376.334,202	22.75
3	572.176,751 376.334,202	4	572.171,69 376.332,762	5.262
4	572.171,69 376.332,762	5	572.155,612 376.328,189	16.716
5	572.155,612 376.328,189	1	572.161,835 376.306,307	22.75

**** Lungimile segmentelor sunt determinate în planul de proiecție Stereo 70 și sunt rotunjite la 1 milimetru.**

***** Distanța dintre puncte este formată din segmente cumulate ce sunt mai mici decât valoarea 1 milimetru.**

**DATE DESPRE IMOBILUL NR. 1254**

Oficiul de Cadastru și Publicitate Imobiliară PRAHOVA
Biroul de Cadastru și Publicitate Imobiliară Ploiești

A. Partea I. Descrierea imobilului

TEREN Intravilan

Adresa: Loc. Târgșoru Vechi, Jud. Prahova, T57 P32

Nr. Crt	Nr cadastral Nr. topografic	Suprafața* (mp)	Observații / Referințe
A1	30149	Din acte: 0 Masurata: 500	Sector cadastral:27 Teren neimprejmuț;

B. Partea II. Proprietari și acte

Inscrieri privitoare la dreptul de proprietate și alte drepturi reale		Referințe
156564 / 12/12/2022		
Act Administrativ nr. 33, din 18/10/2006 emis de COMUNA TÂRGȘORUL VECHI;		
B2	Intabulare, drept de PROPRIETATE, dobândit prin Lege, cota actuala 1/1, cota initiala 1/1 1) COMUNA TÎRGȘORU VECHI , CIF:2845230, (domeniu privat) <i>OBSERVATII: pozitie transcrisa din CF 25280/Târgșoru Vechi, inscrisa prin incheierea nr. 1094 din 10/01/2013;</i>	A1

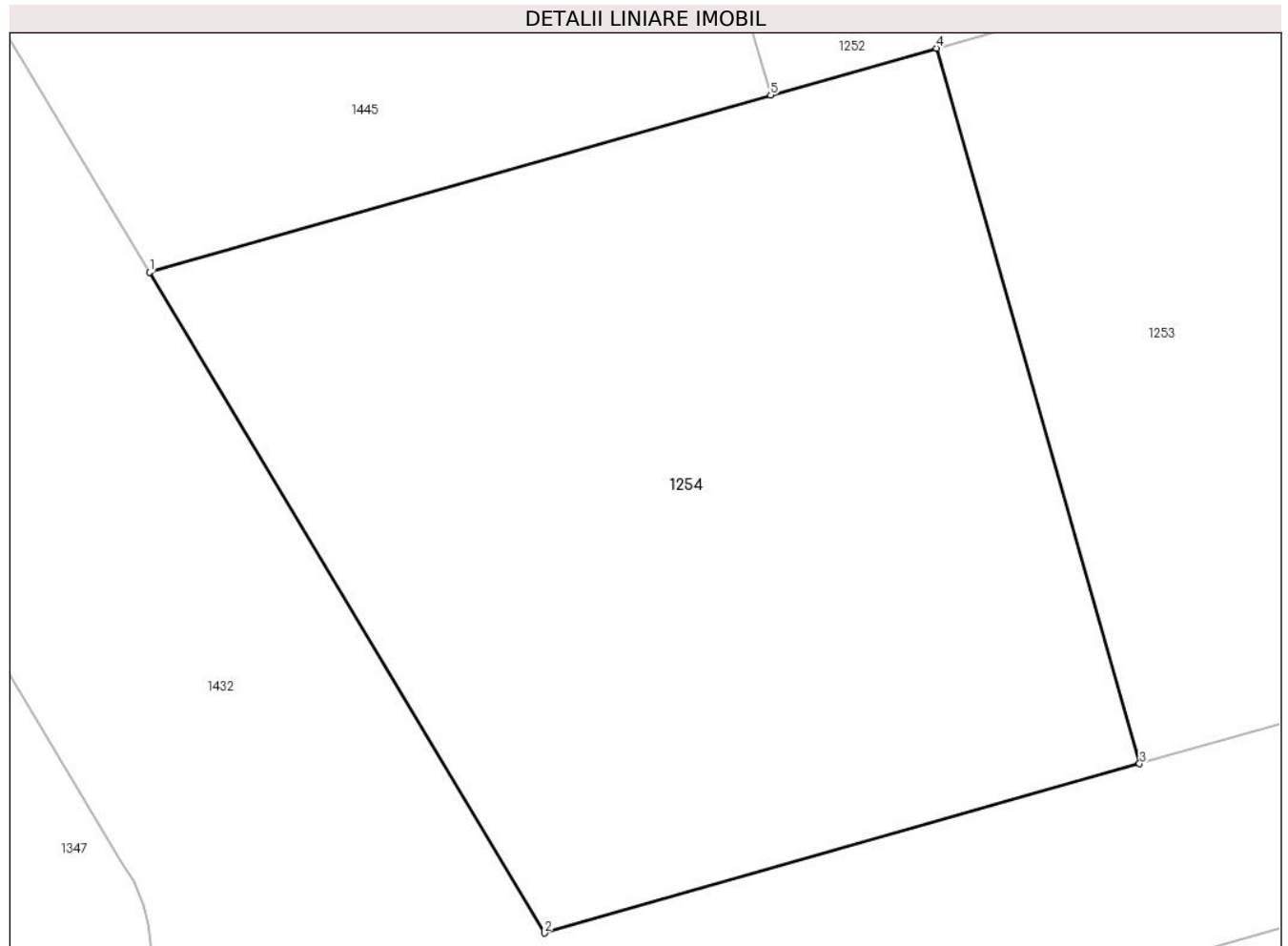
C. Partea III. SARCINI

Inscrieri privind dezmembramintele dreptului de proprietate, drepturi reale de garanție și sarcini		Referințe
156564 / 12/12/2022		
Act Administrativ nr. 33, din 18/10/2006 emis de COMUNA TÂRGȘORUL VECHI;		
C1	se intabuleaza dreptul de administrare 1) CONSILIUL LOCAL AL COMUNEI TIRGȘORU VECHI , CIF:9999999999999, LIPSA CNP <i>OBSERVATII: pozitie transcrisa din CF 25280/Târgșoru Vechi, inscrisa prin incheierea nr. 1094 din 10/01/2013;</i>	A1

Teren

Nr cadastral	Suprafața (mp)*	Observații / Referințe
30149	Din acte: 0 Masurata: 500	

* Suprafața este determinată în planul de proiecție Stereo 70.



Date referitoare la teren

Crt	Categorie folosință	Intra vilan	Suprafața (mp)	Tarla	Parcelă	Nr. topo	Observații / Referințe
1	arabil	DA	500	8	32	-	

Lungime Segmente

1) Valorile lungimilor segmentelor sunt obținute din proiecție în plan.

Punct început	X / Y	Punct sfârșit	X / Y	Lungime segment (** (m)
1	572.131,541 376.321,343	2	572.143,627 376.301,128	23.552
2	572.143,627 376.301,128	3	572.161,835 376.306,307	18.93
3	572.161,835 376.306,307	4	572.155,612 376.328,189	22.75
4	572.155,612 376.328,189	5	572.150,55 376.326,75	5.263
5	572.150,55 376.326,75	1	572.131,541 376.321,343	19.763

**** Lungimile segmentelor sunt determinate în planul de proiecție Stereo 70 și sunt rotunjite la 1 milimetru.**

***** Distanța dintre puncte este formată din segmente cumulate ce sunt mai mici decât valoarea 1 milimetru.**

**DATE DESPRE IMOBILUL NR. 1255**

Oficiul de Cadastru și Publicitate Imobiliară PRAHOVA
Biroul de Cadastru și Publicitate Imobiliară Ploiești

A. Partea I. Descrierea imobilului

TEREN Intravilan

Adresa: Loc. Târgșoru Vechi, Jud. Prahova, T57 P32

Nr. Crt	Nr cadastral Nr. topografic	Suprafața* (mp)	Observații / Referințe
A1	30147	Din acte: 0 Masurata: 536	Sector cadastral:27 Teren neimprejmut;

B. Partea II. Proprietari și acte

Inscrieri privitoare la dreptul de proprietate și alte drepturi reale		Referințe
156564 / 12/12/2022		
Act Administrativ nr. 33, din 18/10/2006 emis de COMUNA TÂRGȘORUL VECHI;		
B2	Intabulare, drept de PROPRIETATE, dobandit prin Lege, cota actuala 1/1, cota initiala 1/1 1) COMUNA TÎRGȘORU VECHI , CIF:2845230, (domeniu privat)	A1
<i>OBSERVATII: pozitie transcrisa din CF 25280/Târgșoru Vechi, inscrisa prin incheierea nr. 1094 din 10/01/2013;</i>		

C. Partea III. SARCINI

Inscrieri privind dezmembramintele dreptului de proprietate, drepturi reale de garanție și sarcini		Referințe
156564 / 12/12/2022		
Act Administrativ nr. 33, din 18/10/2006 emis de COMUNA TÂRGȘORUL VECHI;		
C1	se intabuleaza dreptul de administrare 1) CONSILIUL LOCAL AL COMUNEI TIRGȘORU VECHI , CIF:9999999999999, LIPSA CNP	A1
<i>OBSERVATII: pozitie transcrisa din CF 25280/Târgșoru Vechi, inscrisa prin incheierea nr. 1094 din 10/01/2013;</i>		

Teren

Nr cadastral	Suprafața (mp)*	Observații / Referințe
30147	Din acte: 0 Masurata: 536	

* Suprafața este determinată în planul de proiecție Stereo 70.



Date referitoare la teren

Crt	Categorie folosință	Intra vilan	Suprafața (mp)	Tarla	Parcelă	Nr. topo	Observații / Referințe
1	arabil	DA	536	8	32	-	

Lungime Segmente

1) Valorile lungimilor segmentelor sunt obținute din proiecție în plan.

Punct început	X / Y	Punct sfârșit	X / Y	Lungime segment (** (m)
1	572.207,777 376.313,136	2	572.193,35 376.309,032	14.999
2	572.193,35 376.309,032	3	572.198,409 376.291,245	18.492
3	572.198,409 376.291,245	4	572.207,953 376.274,733	19.072
4	572.207,953 376.274,733	5	572.220,94 376.282,24	15.001
5	572.220,94 376.282,24	6	572.212,327 376.297,14	17.21

Punct început	X / Y	Punct sfârșit	X / Y	Lungime segment (** (m)
6	572.212,327 376.297,14	1	572.207,777 376.313,136	16.631

** Lungimile segmentelor sunt determinate în planul de proiecție Stereo 70 și sunt rotunjite la 1 milimetru.

*** Distanța dintre puncte este formată din segmente cumulate ce sunt mai mici decât valoarea 1 milimetru.

**DATE DESPRE IMOBILUL NR. 1256**

Oficiul de Cadastru și Publicitate Imobiliară PRAHOVA
Biroul de Cadastru și Publicitate Imobiliară Ploiești

A. Partea I. Descrierea imobilului

TEREN Intravilan

Adresa: Loc. Târgșoru Vechi, Jud. Prahova, T57 P32

Nr. Crt	Nr cadastral Nr. topografic	Suprafața* (mp)	Observații / Referințe
A1	30146	Din acte: 0 Masurata: 436	Sector cadastral:27 Teren neimprijmuit;

B. Partea II. Proprietari și acte

Inscrieri privitoare la dreptul de proprietate și alte drepturi reale		Referințe
156564 / 12/12/2022		
Act Administrativ nr. 33, din 18/10/2006 emis de COMUNA TÂRGȘORUL VECHI;		
B2	Intabulare, drept de PROPRIETATE, dobandit prin Lege, cota actuala 1/1, cota initiala 1/1 1) COMUNA TÎRGȘORU VECHI , CIF:2845230, (domeniu privat) <i>OBSERVATII: pozitie transcrisa din CF 25280/Târgșoru Vechi, inscrisa prin incheierea nr. 1094 din 10/01/2013;</i>	A1

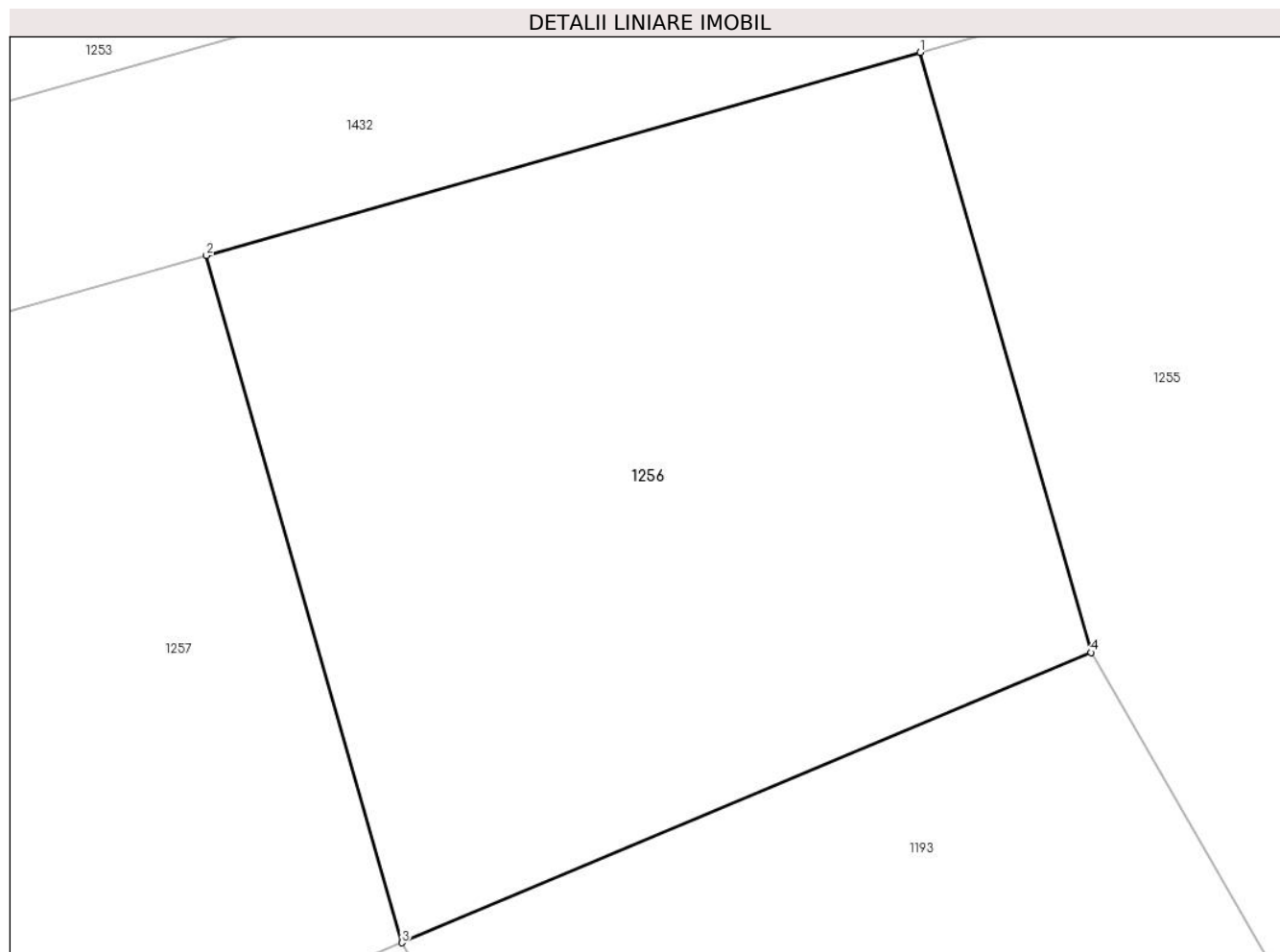
C. Partea III. SARCINI

Inscrieri privind dezmembramintele dreptului de proprietate, drepturi reale de garanție și sarcini		Referințe
156564 / 12/12/2022		
Act Administrativ nr. 33, din 18/10/2006 emis de COMUNA TÂRGȘORUL VECHI;		
C1	se intabuleaza dreptul de administrare 1) CONSILIUL LOCAL AL COMUNEI TIRGȘORU VECHI , CIF:9999999999999, LIPSA CNP <i>OBSERVATII: pozitie transcrisa din CF 25280/Târgșoru Vechi, inscrisa prin incheierea nr. 1094 din 10/01/2013;</i>	A1

Teren

Nr cadastral	Suprafața (mp)*	Observații / Referințe
30146	Din acte: 0 Masurata: 436	

* Suprafața este determinată în planul de proiecție Stereo 70.



Date referitoare la teren

Crt	Categorie folosință	Intra vilan	Suprafața (mp)	Tarla	Parcelă	Nr. topo	Observații / Referințe
1	arabil	DA	436	8	32	-	

Lungime Segmente

1) Valorile lungimilor segmentelor sunt obținute din proiecție în plan.

Punct început	X / Y	Punct sfârșit	X / Y	Lungime segment (** (m)
1	572.193,35 376.309,032	2	572.172,189 376.303,014	22.0
2	572.172,189 376.303,014	3	572.177,984 376.282,641	21.181
3	572.177,984 376.282,641	4	572.198,409 376.291,245	22.163
4	572.198,409 376.291,245	1	572.193,35 376.309,032	18.492

**** Lungimile segmentelor sunt determinate în planul de proiecție Stereo 70 și sunt rotunjite la 1 milimetru.**

***** Distanța dintre puncte este formată din segmente cumulate ce sunt mai mici decât valoarea 1 milimetru.**

**DATE DESPRE IMOBILUL NR. 1257**

Oficiul de Cadastru și Publicitate Imobiliară PRAHOVA
Biroul de Cadastru și Publicitate Imobiliară Ploiești

A. Partea I. Descrierea imobilului

TEREN Intravilan

Adresa: Loc. Târgșoru Vechi, Jud. Prahova, T57 P32

Nr. Crt	Nr cadastral Nr. topografic	Suprafața* (mp)	Observații / Referințe
A1	30145	Din acte: 0 Masurata: 515	Sector cadastral:27 Teren neimprejmuț;

B. Partea II. Proprietari și acte

Inscrieri privitoare la dreptul de proprietate și alte drepturi reale		Referințe
156564 / 12/12/2022		
Act Administrativ nr. 33, din 18/10/2006 emis de COMUNA TÂRGȘORUL VECHI;		
B2	Intabulare, drept de PROPRIETATE, dobândit prin Lege, cota actuala 1/1, cota initiala 1/1 1) COMUNA TÎRGȘORU VECHI , CIF:2845230, (domeniu privat)	A1
<i>OBSERVATII: pozitie transcrisa din CF 25280/Târgșoru Vechi, inscrisa prin incheierea nr. 1094 din 10/01/2013;</i>		

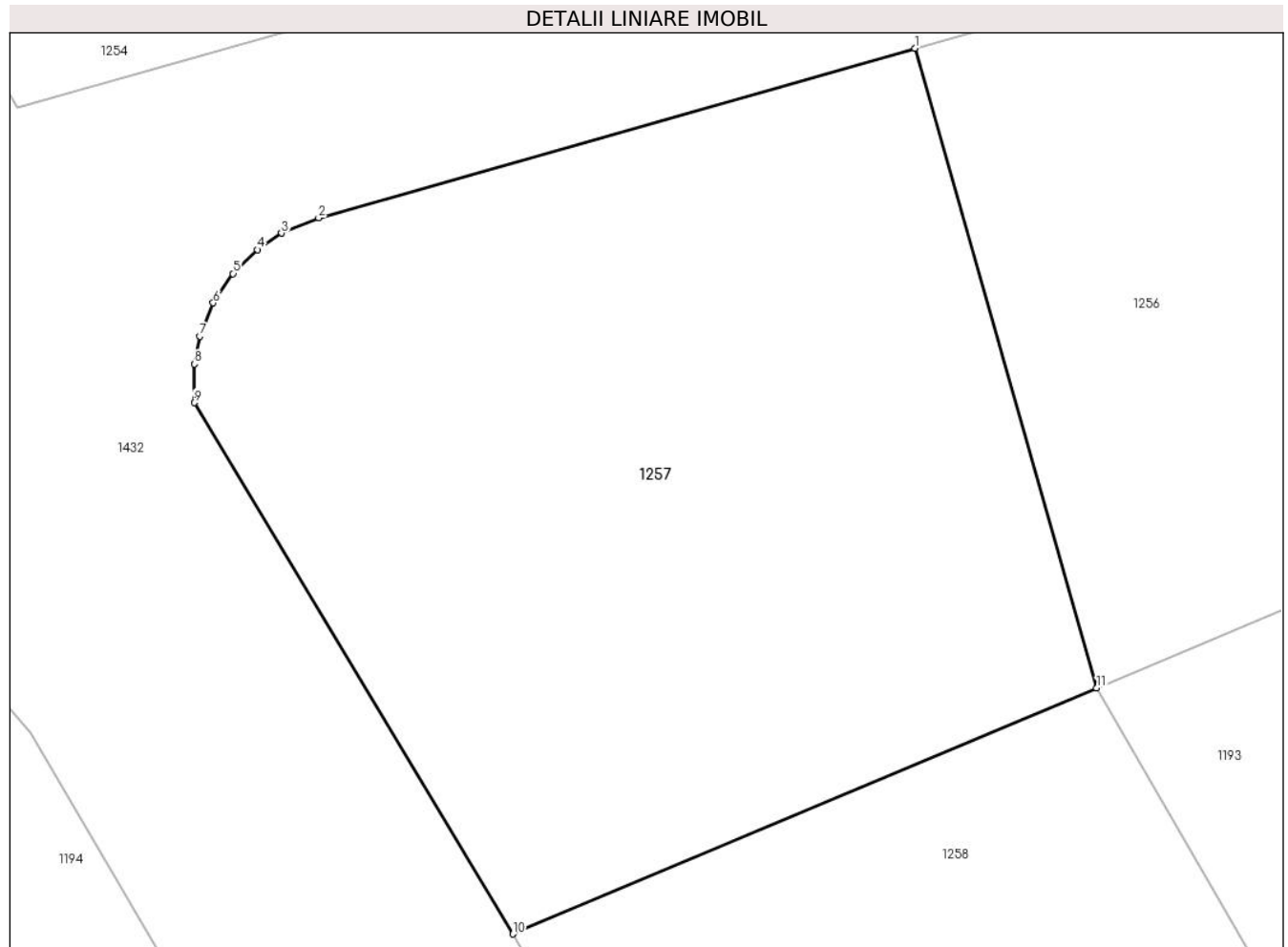
C. Partea III. SARCINI

Inscrieri privind dezmembramintele dreptului de proprietate, drepturi reale de garanție și sarcini		Referințe
156564 / 12/12/2022		
Act Administrativ nr. 33, din 18/10/2006 emis de COMUNA TÂRGȘORUL VECHI;		
C1	se intabuleaza dreptul de administrare 1) CONSILIUL LOCAL AL COMUNEI TIRGȘORU VECHI , CIF:9999999999999, LIPSA CNP	A1
<i>OBSERVATII: pozitie transcrisa din CF 25280/Târgșoru Vechi, inscrisa prin incheierea nr. 1094 din 10/01/2013;</i>		

Teren

Nr cadastral	Suprafața (mp)*	Observații / Referințe
30145	Din acte: 0 Masurata: 515	

* Suprafața este determinată în planul de proiecție Stereo 70.



Date referitoare la teren

Crt	Categorie folosință	Intra vilan	Suprafața (mp)	Tarla	Parcelă	Nr. topo	Observații / Referințe
1	arabil	DA	515	8	32	-	

Lungime Segmente

1) Valorile lungimilor segmentelor sunt obținute din proiecție în plan.

Punct început	X / Y	Punct sfârșit	X / Y	Lungime segment (** (m)
1	572.172,189 376.303,014	2	572.153,211 376.297,616	19.731
2	572.153,211 376.297,616	3	572.152,033 376.297,127	1.275
3	572.152,033 376.297,127	4	572.151,259 376.296,604	0.934
4	572.151,259 376.296,604	5	572.150,484 376.295,839	1.089
5	572.150,484 376.295,839	6	572.149,858 376.294,905	1.124

Punct început	X / Y	Punct sfârșit	X / Y	Lungime segment (** (m)
6	572.149,858 376.294,905	7	572.149,43 376.293,847	1.141
7	572.149,43 376.293,847	8	572.149,253 376.292,961	0.904
8	572.149,253 376.292,961	9	572.149,249 376.291,727	1.234
9	572.149,249 376.291,727	10	572.159,398 376.274,811	19.727
10	572.159,398 376.274,811	11	572.177,984 376.282,641	20.168
11	572.177,984 376.282,641	1	572.172,189 376.303,014	21.181

** Lungimile segmentelor sunt determinate în planul de proiecție Stereo 70 și sunt rotunjite la 1 milimetru.

*** Distanța dintre puncte este formată din segmente cumulate ce sunt mai mici decât valoarea 1 milimetru.

**DATE DESPRE IMOBILUL NR. 1258**

Oficiul de Cadastru și Publicitate Imobiliară PRAHOVA
Biroul de Cadastru și Publicitate Imobiliară Ploiești

A. Partea I. Descrierea imobilului

TEREN Intravilan

Adresa: Loc. Târgșoru Vechi, Jud. Prahova, T57 P32

Nr. Crt	Nr cadastral Nr. topografic	Suprafața* (mp)	Observații / Referințe
A1	30143	Din acte: 0 Masurata: 458	Sector cadastral:27 Teren neimprijmuit;

B. Partea II. Proprietari și acte

Inscrieri privitoare la dreptul de proprietate și alte drepturi reale		Referințe
156564 / 12/12/2022		
Act Administrativ nr. 33, din 18/10/2006 emis de COMUNA TÂRGȘORUL VECHI;		
B2	Intabulare, drept de PROPRIETATE, dobandit prin Lege, cota actuala 1/1, cota initiala 1/1 1) COMUNA TÎRGȘORU VECHI , CIF:2845230, (domeniu privat) <i>OBSERVATII: pozitie transcrisa din CF 25280/Târgșoru Vechi, inscrisa prin incheierea nr. 1094 din 10/01/2013;</i>	A1

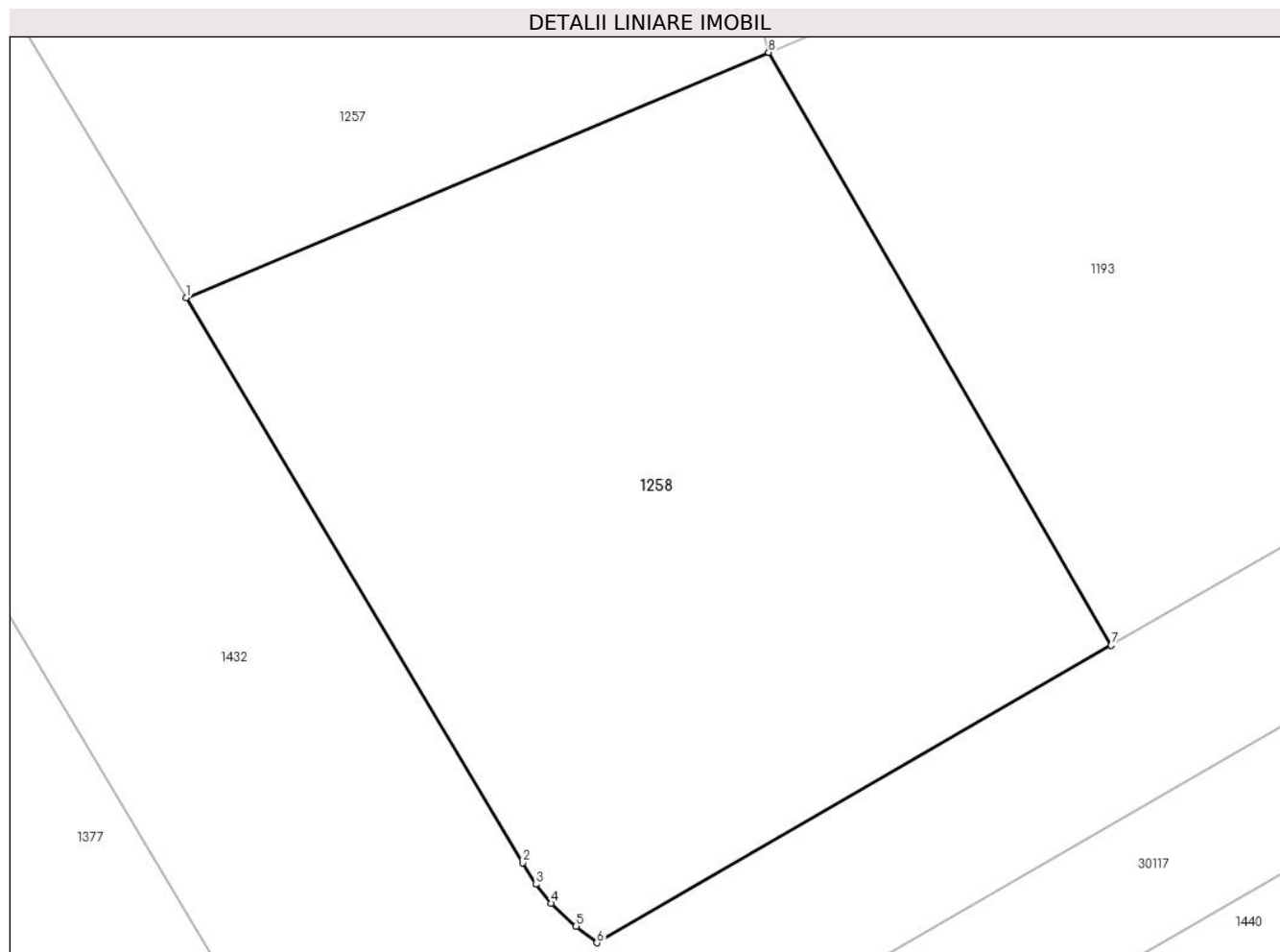
C. Partea III. SARCINI

Inscrieri privind dezmembramintele dreptului de proprietate, drepturi reale de garanție și sarcini		Referințe
156564 / 12/12/2022		
Act Administrativ nr. 33, din 18/10/2006 emis de COMUNA TÂRGȘORUL VECHI;		
C1	se intabuleaza dreptul de administrare 1) CONSILIUL LOCAL AL COMUNEI TIRGȘORU VECHI , CIF:9999999999999, LIPSA CNP <i>OBSERVATII: pozitie transcrisa din CF 25280/Târgșoru Vechi, inscrisa prin incheierea nr. 1094 din 10/01/2013;</i>	A1

Teren

Nr cadastral	Suprafața (mp)*	Observații / Referințe
30143	Din acte: 0 Masurata: 458	

* Suprafața este determinată în planul de proiecție Stereo 70.



Date referitoare la teren

Crt	Categorie folosință	Intra vilan	Suprafața (mp)	Tarla	Parcelă	Nr. topo	Observații / Referințe
1	arabil	DA	458	8	32	-	

Lungime Segmente

1) Valorile lungimilor segmentelor sunt obținute din proiecție în plan.

Punct început	X / Y	Punct sfârșit	X / Y	Lungime segment (** (m)
1	572.159,398 376.274,811	2	572.170,134 376.256,796	20.971
2	572.170,134 376.256,796	3	572.170,556 376.256,109	0.806
3	572.170,556 376.256,109	4	572.171,04 376.255,509	0.771
4	572.171,04 376.255,509	5	572.171,84 376.254,774	1.086
5	572.171,84 376.254,774	6	572.172,504 376.254,243	0.85

Punct început	X / Y	Punct sfârșit	X / Y	Lungime segment (** (m)
6	572.172,504 376.254,243	7	572.188,915 376.263,729	18.955
7	572.188,915 376.263,729	8	572.177,984 376.282,641	21.844
8	572.177,984 376.282,641	1	572.159,398 376.274,811	20.168

** Lungimile segmentelor sunt determinate în planul de proiecție Stereo 70 și sunt rotunjite la 1 milimetru.

*** Distanța dintre puncte este formată din segmente cumulate ce sunt mai mici decât valoarea 1 milimetru.

**DATE DESPRE IMOBILUL NR. 1259**

Oficiul de Cadastru și Publicitate Imobiliară PRAHOVA
Biroul de Cadastru și Publicitate Imobiliară Ploiești

A. Partea I. Descrierea imobilului

TEREN Intravilan

Adresa: Loc. Târgșoru Vechi, Jud. Prahova, T57 P32

Nr. Crt	Nr cadastral Nr. topografic	Suprafața* (mp)	Observații / Referințe
A1	30109	Din acte: 0 Masurata: 500	Sector cadastral:27 Teren neimprejmuț;

B. Partea II. Proprietari și acte

Inscrieri privitoare la dreptul de proprietate și alte drepturi reale		Referințe
156564 / 12/12/2022		
Act Administrativ nr. 33, din 18/10/2006 emis de COMUNA TÂRGȘORUL VECHI;		
B2	Intabulare, drept de PROPRIETATE, dobândit prin Lege, cota actuala 1/1, cota initiala 1/1 1) COMUNA TÎRGȘORU VECHI , CIF:2845230, (domeniu privat)	A1
<i>OBSERVATII: pozitie transcrisa din CF 25280/Târgșoru Vechi, inscrisa prin incheierea nr. 1094 din 10/01/2013;</i>		

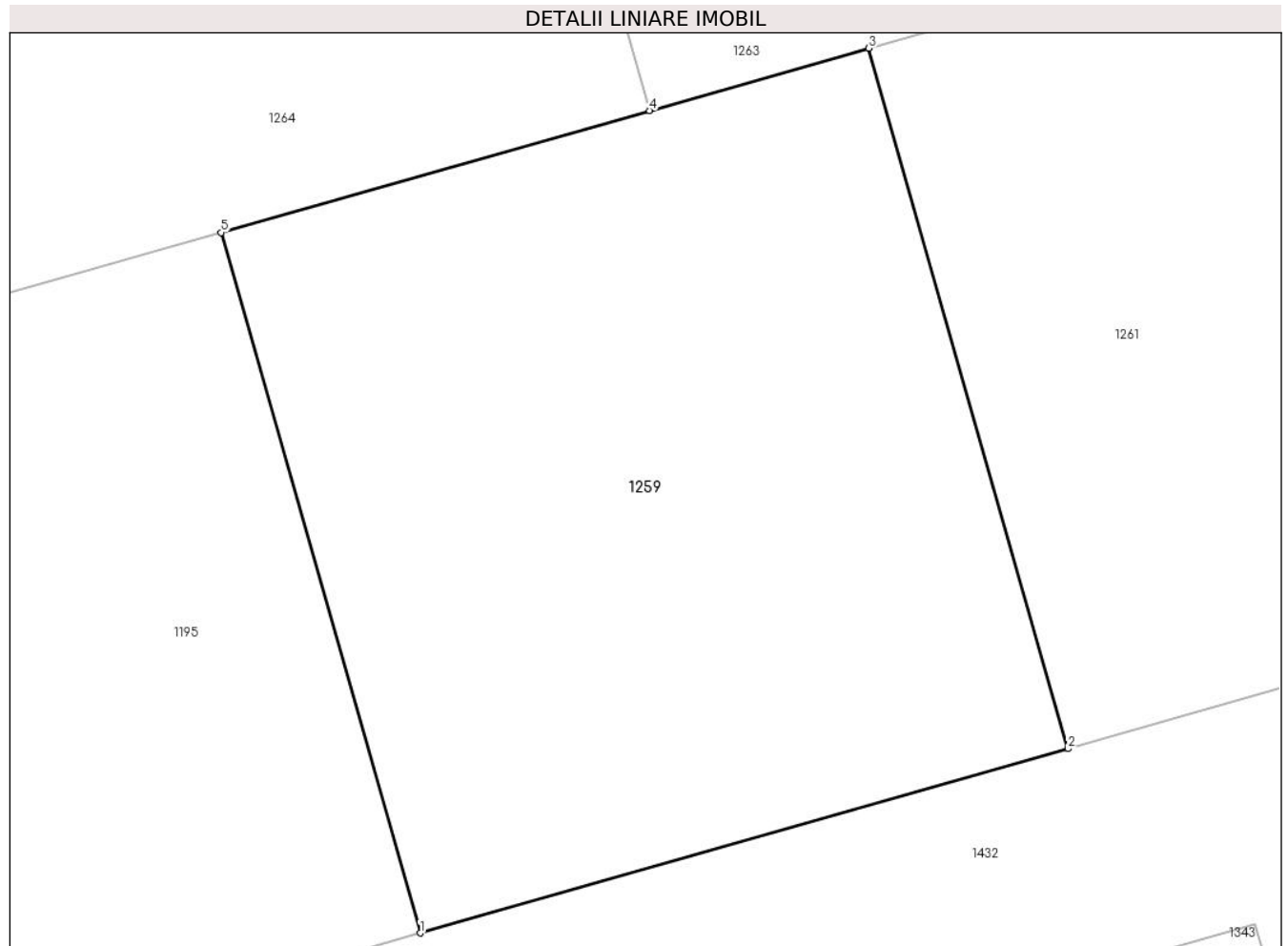
C. Partea III. SARCINI

Inscrieri privind dezmembramintele dreptului de proprietate, drepturi reale de garanție și sarcini		Referințe
156564 / 12/12/2022		
Act Administrativ nr. 33, din 18/10/2006 emis de COMUNA TÂRGȘORUL VECHI;		
C1	se intabuleaza dreptul de administrare 1) CONSILIUL LOCAL AL COMUNEI TIRGȘORU VECHI , CIF:9999999999999, LIPSA CNP	A1
<i>OBSERVATII: pozitie transcrisa din CF 25280/Târgșoru Vechi, inscrisa prin incheierea nr. 1094 din 10/01/2013;</i>		

Teren

Nr cadastral	Suprafața (mp)*	Observații / Referințe
30109	Din acte: 0 Masurata: 500	

* Suprafața este determinată în planul de proiecție Stereo 70.



Date referitoare la teren

Crt	Categorie folosință	Intra vilan	Suprafața (mp)	Tarla	Parcelă	Nr. topo	Observații / Referințe
1	arabil	DA	500	8	32	-	

Lungime Segmente

1) Valorile lungimilor segmentelor sunt obținute din proiecție în plan.

Punct început	X / Y	Punct sfârșit	X / Y	Lungime segment (** (m)
1	572.025,337 376.266,444	2	572.046,022 376.272,328	21.506
2	572.046,022 376.272,328	3	572.039,662 376.294,691	23.25
3	572.039,662 376.294,691	4	572.032,658 376.292,699	7.282
4	572.032,658 376.292,699	5	572.018,977 376.288,807	14.224
5	572.018,977 376.288,807	1	572.025,337 376.266,444	23.25

**** Lungimile segmentelor sunt determinate în planul de proiecție Stereo 70 și sunt rotunjite la 1 milimetru.**

***** Distanța dintre puncte este formată din segmente cumulate ce sunt mai mici decât valoarea 1 milimetru.**

**DATE DESPRE IMOBILUL NR. 1260**

Oficiul de Cadastru și Publicitate Imobiliară PRAHOVA
Biroul de Cadastru și Publicitate Imobiliară Ploiești

A. Partea I. Descrierea imobilului

TEREN Intravilan

Adresa: Loc. Târgșoru Vechi, Jud. Prahova, T57 P32

Nr. Crt	Nr cadastral Nr. topografic	Suprafața* (mp)	Observații / Referințe
A1	30107	Din acte: 0 Masurata: 500	Sector cadastral:27 Teren neimprijmit;

B. Partea II. Proprietari și acte

Inscrieri privitoare la dreptul de proprietate și alte drepturi reale		Referințe
156564 / 12/12/2022		
Act Administrativ nr. 33, din 18/10/2006 emis de COMUNA TÂRGȘORUL VECHI;		
B2	Intabulare, drept de PROPRIETATE, dobandit prin Lege, cota actuala 1/1, cota initiala 1/1 1) COMUNA TÎRGȘORU VECHI , CIF:2845230, (domeniu privat) <i>OBSERVATII: pozitie transcrisa din CF 25280/Târgșoru Vechi, inscrisa prin incheierea nr. 1094 din 10/01/2013;</i>	A1

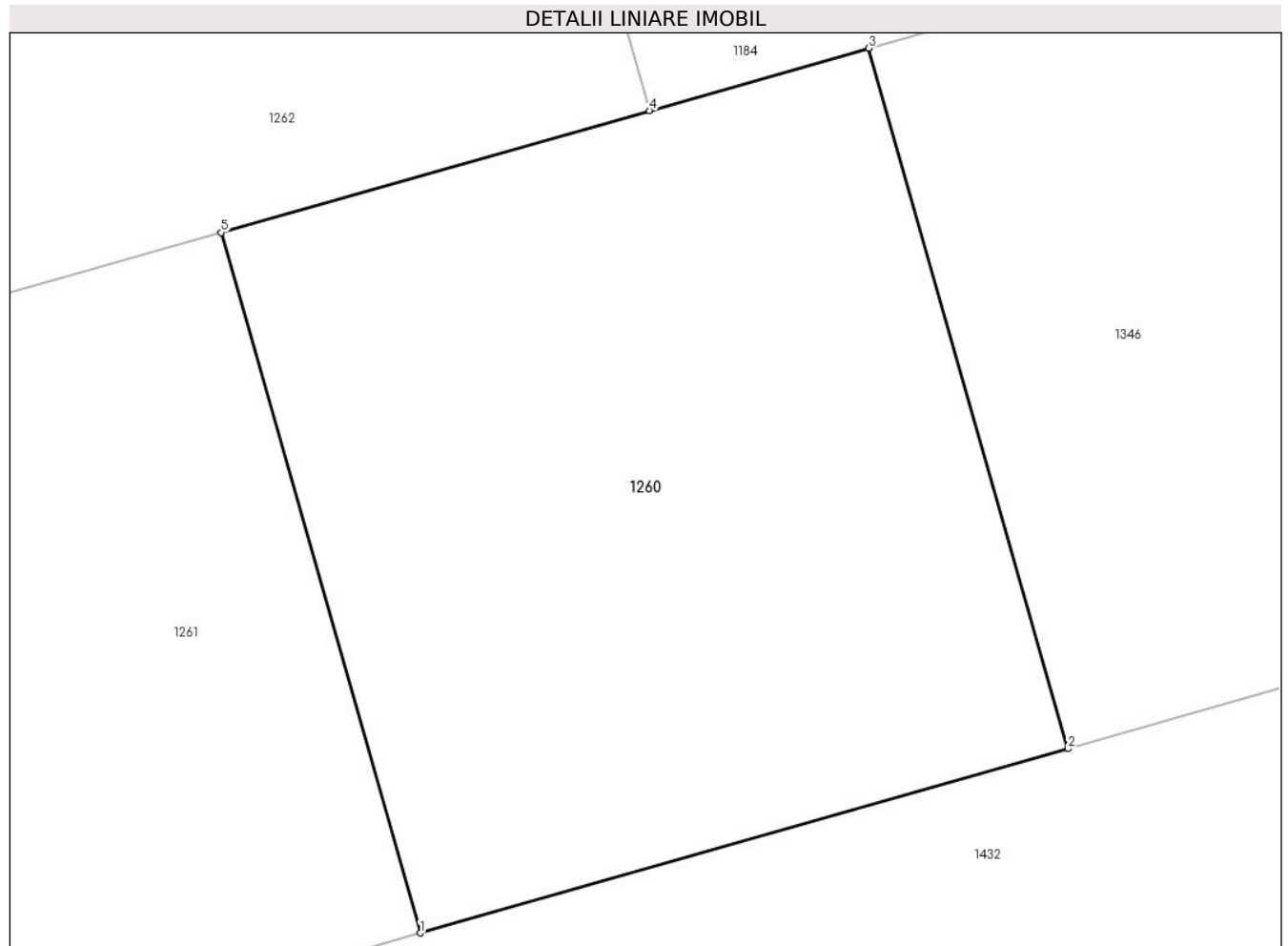
C. Partea III. SARCINI

Inscrieri privind dezmembramintele dreptului de proprietate, drepturi reale de garanție și sarcini		Referințe
156564 / 12/12/2022		
Act Administrativ nr. 33, din 18/10/2006 emis de COMUNA TÂRGȘORUL VECHI;		
C1	se intabuleaza dreptul de administrare 1) CONSILIUL LOCAL AL COMUNEI TIRGȘORU VECHI , CIF:9999999999999, LIPSA CNP <i>OBSERVATII: pozitie transcrisa din CF 25280/Târgșoru Vechi, inscrisa prin incheierea nr. 1094 din 10/01/2013;</i>	A1

Teren

Nr cadastral	Suprafața (mp)*	Observații / Referințe
30107	Din acte: 0 Masurata: 500	

* Suprafața este determinată în planul de proiecție Stereo 70.



Date referitoare la teren

Crt	Categorie folosință	Intra vilan	Suprafața (mp)	Tarla	Parcelă	Nr. topo	Observații / Referințe
1	arabil	DA	500	8	32	-	

Lungime Segmente

1) Valorile lungimilor segmentelor sunt obținute din proiecție în plan.

Punct început	X / Y	Punct sfârșit	X / Y	Lungime segment (** (m)
1	572.066,707 376.278,211	2	572.087,392 376.284,094	21.505
2	572.087,392 376.284,094	3	572.081,032 376.306,457	23.25
3	572.081,032 376.306,457	4	572.074,028 376.304,465	7.282
4	572.074,028 376.304,465	5	572.060,347 376.300,574	14.224
5	572.060,347 376.300,574	1	572.066,707 376.278,211	23.25

**** Lungimile segmentelor sunt determinate în planul de proiecție Stereo 70 și sunt rotunjite la 1 milimetru.**

***** Distanța dintre puncte este formată din segmente cumulate ce sunt mai mici decât valoarea 1 milimetru.**

**DATE DESPRE IMOBILUL NR. 1261**

Oficiul de Cadastru și Publicitate Imobiliară PRAHOVA
Biroul de Cadastru și Publicitate Imobiliară Ploiești

A. Partea I. Descrierea imobilului

TEREN Intravilan

Adresa: Loc. Târgșoru Vechi, Jud. Prahova, T57 P32

Nr. Crt	Nr cadastral Nr. topografic	Suprafața* (mp)	Observații / Referințe
A1	30108	Din acte: 0 Masurata: 500	Sector cadastral:27 Teren neimprejmuț;

B. Partea II. Proprietari și acte

Inscrieri privitoare la dreptul de proprietate și alte drepturi reale		Referințe
156564 / 12/12/2022		
Act Administrativ nr. 33, din 18/10/2006 emis de COMUNA TÂRGȘORUL VECHI;		
B2	Intabulare, drept de PROPRIETATE, dobândit prin Lege, cota actuala 1/1, cota initiala 1/1 1) COMUNA TÎRGȘORU VECHI , CIF:2845230, (domeniu privat) <i>OBSERVATII: pozitie transcrisa din CF 25280/Târgșoru Vechi, inscrisa prin incheierea nr. 1094 din 10/01/2013;</i>	A1

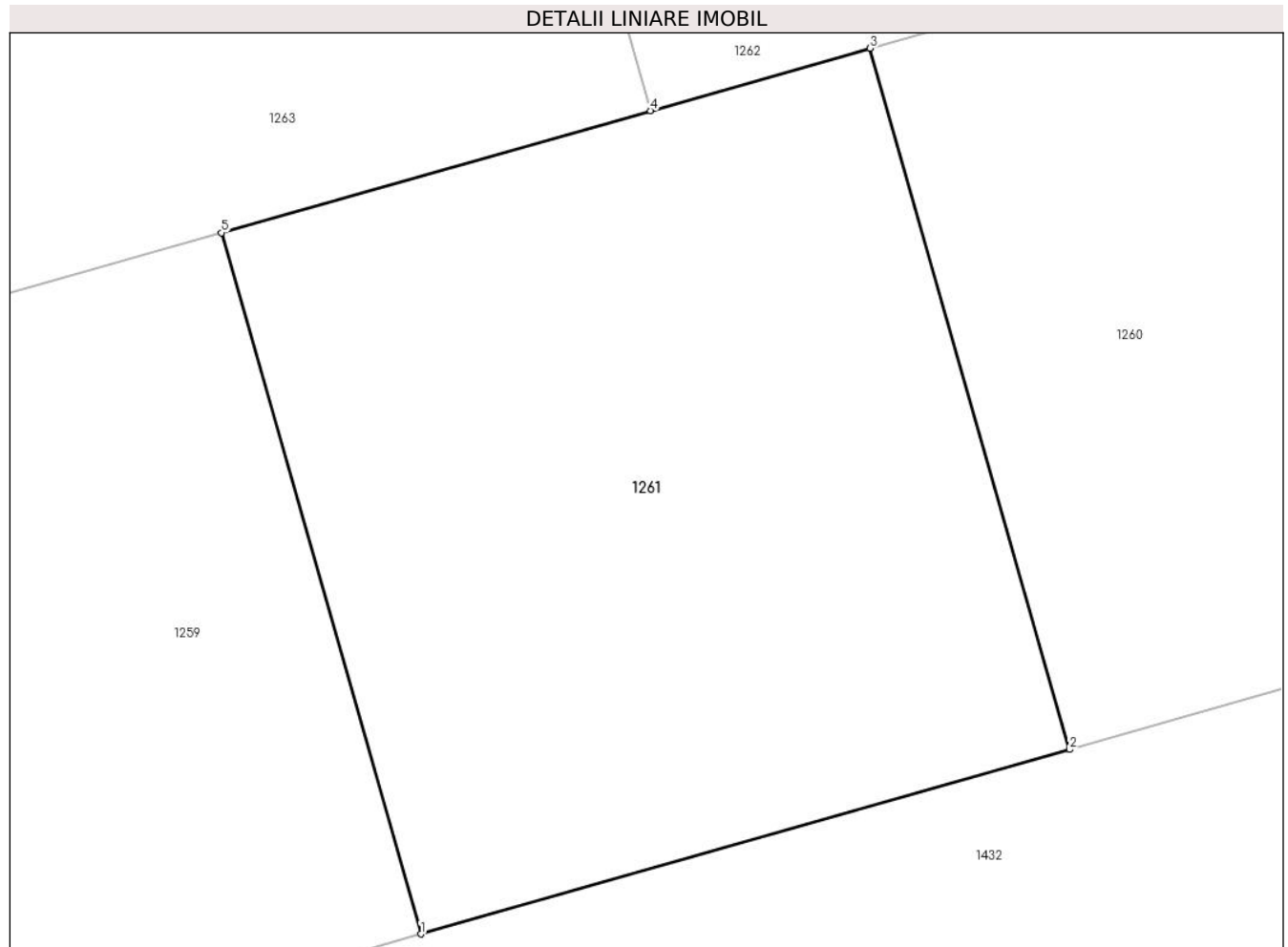
C. Partea III. SARCINI

Inscrieri privind dezmembramintele dreptului de proprietate, drepturi reale de garanție și sarcini		Referințe
156564 / 12/12/2022		
Act Administrativ nr. 33, din 18/10/2006 emis de COMUNA TÂRGȘORUL VECHI;		
C1	se intabuleaza dreptul de administrare 1) CONSILIUL LOCAL AL COMUNEI TIRGȘORU VECHI , CIF:9999999999999, LIPSA CNP <i>OBSERVATII: pozitie transcrisa din CF 25280/Târgșoru Vechi, inscrisa prin incheierea nr. 1094 din 10/01/2013;</i>	A1

Teren

Nr cadastral	Suprafața (mp)*	Observații / Referințe
30108	Din acte: 0 Masurata: 500	

* Suprafața este determinată în planul de proiecție Stereo 70.



Date referitoare la teren

Crt	Categorie folosință	Intra vilan	Suprafața (mp)	Tarla	Parcelă	Nr. topo	Observații / Referințe
1	arabil	DA	500	8	32	-	

Lungime Segmente

1) Valorile lungimilor segmentelor sunt obținute din proiecție în plan.

Punct început	X / Y	Punct sfârșit	X / Y	Lungime segment (** (m)
1	572.046,022 376.272,328	2	572.066,707 376.278,211	21.505
2	572.066,707 376.278,211	3	572.060,347 376.300,574	23.25
3	572.060,347 376.300,574	4	572.053,343 376.298,582	7.282
4	572.053,343 376.298,582	5	572.039,662 376.294,691	14.224
5	572.039,662 376.294,691	1	572.046,022 376.272,328	23.25

**** Lungimile segmentelor sunt determinate în planul de proiecție Stereo 70 și sunt rotunjite la 1 milimetru.**

***** Distanța dintre puncte este formată din segmente cumulate ce sunt mai mici decât valoarea 1 milimetru.**

**DATE DESPRE IMOBILUL NR. 1262**

Oficiul de Cadastru și Publicitate Imobiliară PRAHOVA
Biroul de Cadastru și Publicitate Imobiliară Ploiești

A. Partea I. Descrierea imobilului

TEREN Intravilan

Adresa: Loc. Târgșoru Vechi, Jud. Prahova, T57 P32

Nr. Crt	Nr cadastral Nr. topografic	Suprafața* (mp)	Observații / Referințe
A1	30102	Din acte: 0 Masurata: 500	Sector cadastral:27 Teren neimprejmuț;

B. Partea II. Proprietari și acte

Inscrieri privitoare la dreptul de proprietate și alte drepturi reale		Referințe
156564 / 12/12/2022		
Act Administrativ nr. 33, din 18/10/2006 emis de COMUNA TÂRGȘORUL VECHI;		
B2	Intabulare, drept de PROPRIETATE, dobândit prin Lege, cota actuala 1/1, cota initiala 1/1 1) COMUNA TÎRGȘORU VECHI , CIF:2845230, (domeniu privat)	A1
<i>OBSERVATII: pozitie transcrisa din CF 25280/Târgșoru Vechi, inscrisa prin incheierea nr. 1094 din 10/01/2013;</i>		

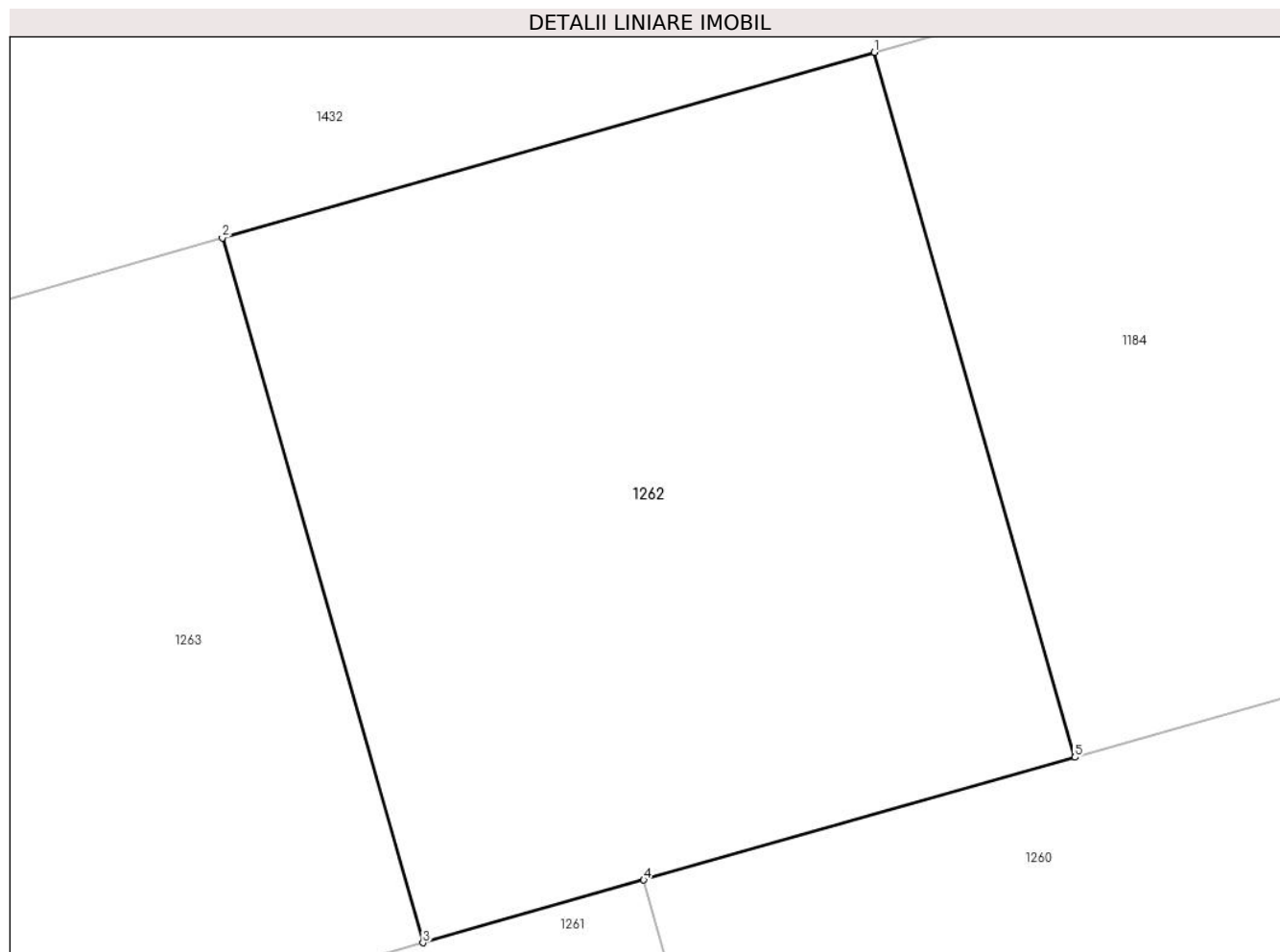
C. Partea III. SARCINI

Inscrieri privind dezmembramintele dreptului de proprietate, drepturi reale de garanție și sarcini		Referințe
156564 / 12/12/2022		
Act Administrativ nr. 33, din 18/10/2006 emis de COMUNA TÂRGȘORUL VECHI;		
C1	se intabuleaza dreptul de administrare 1) CONSILIUL LOCAL AL COMUNEI TIRGȘORU VECHI , CIF:9999999999999, LIPSA CNP	A1
<i>OBSERVATII: pozitie transcrisa din CF 25280/Târgșoru Vechi, inscrisa prin incheierea nr. 1094 din 10/01/2013;</i>		

Teren

Nr cadastral	Suprafața (mp)*	Observații / Referințe
30102	Din acte: 0 Masurata: 500	

* Suprafața este determinată în planul de proiecție Stereo 70.



Date referitoare la teren

Crt	Categorie folosință	Intra vilan	Suprafața (mp)	Tarla	Parcelă	Nr. topo	Observații / Referințe
1	arabil	DA	500	8	32	-	

Lungime Segmente

1) Valorile lungimilor segmentelor sunt obținute din proiecție în plan.

Punct început	X / Y	Punct sfârșit	X / Y	Lungime segment (** (m)
1	572.067,667 376.326,828	2	572.046,982 376.320,945	21.505
2	572.046,982 376.320,945	3	572.053,343 376.298,582	23.25
3	572.053,343 376.298,582	4	572.060,347 376.300,574	7.282
4	572.060,347 376.300,574	5	572.074,028 376.304,465	14.224
5	572.074,028 376.304,465	1	572.067,667 376.326,828	23.25

**** Lungimile segmentelor sunt determinate în planul de proiecție Stereo 70 și sunt rotunjite la 1 milimetru.**

***** Distanța dintre puncte este formată din segmente cumulate ce sunt mai mici decât valoarea 1 milimetru.**

**DATE DESPRE IMOBILUL NR. 1263**

Oficiul de Cadastru și Publicitate Imobiliară PRAHOVA
Biroul de Cadastru și Publicitate Imobiliară Ploiești

A. Partea I. Descrierea imobilului

TEREN Intravilan

Adresa: Loc. Târgșoru Vechi, Jud. Prahova, T57 P32

Nr. Crt	Nr cadastral Nr. topografic	Suprafața* (mp)	Observații / Referințe
A1	30101	Din acte: 0 Masurata: 500	Sector cadastral:27 Teren neimprejmuț;

B. Partea II. Proprietari și acte

Inscrieri privitoare la dreptul de proprietate și alte drepturi reale		Referințe
156564 / 12/12/2022		
Act Administrativ nr. 33, din 18/10/2006 emis de COMUNA TÂRGȘORUL VECHI;		
B2	Intabulare, drept de PROPRIETATE, dobandit prin Lege, cota actuala 1/1, cota initiala 1/1 1) COMUNA TÎRGȘORU VECHI , CIF:2845230, (domeniu privat) <i>OBSERVATII: pozitie transcrisa din CF 25280/Târgșoru Vechi, inscrisa prin incheierea nr. 1094 din 10/01/2013;</i>	A1

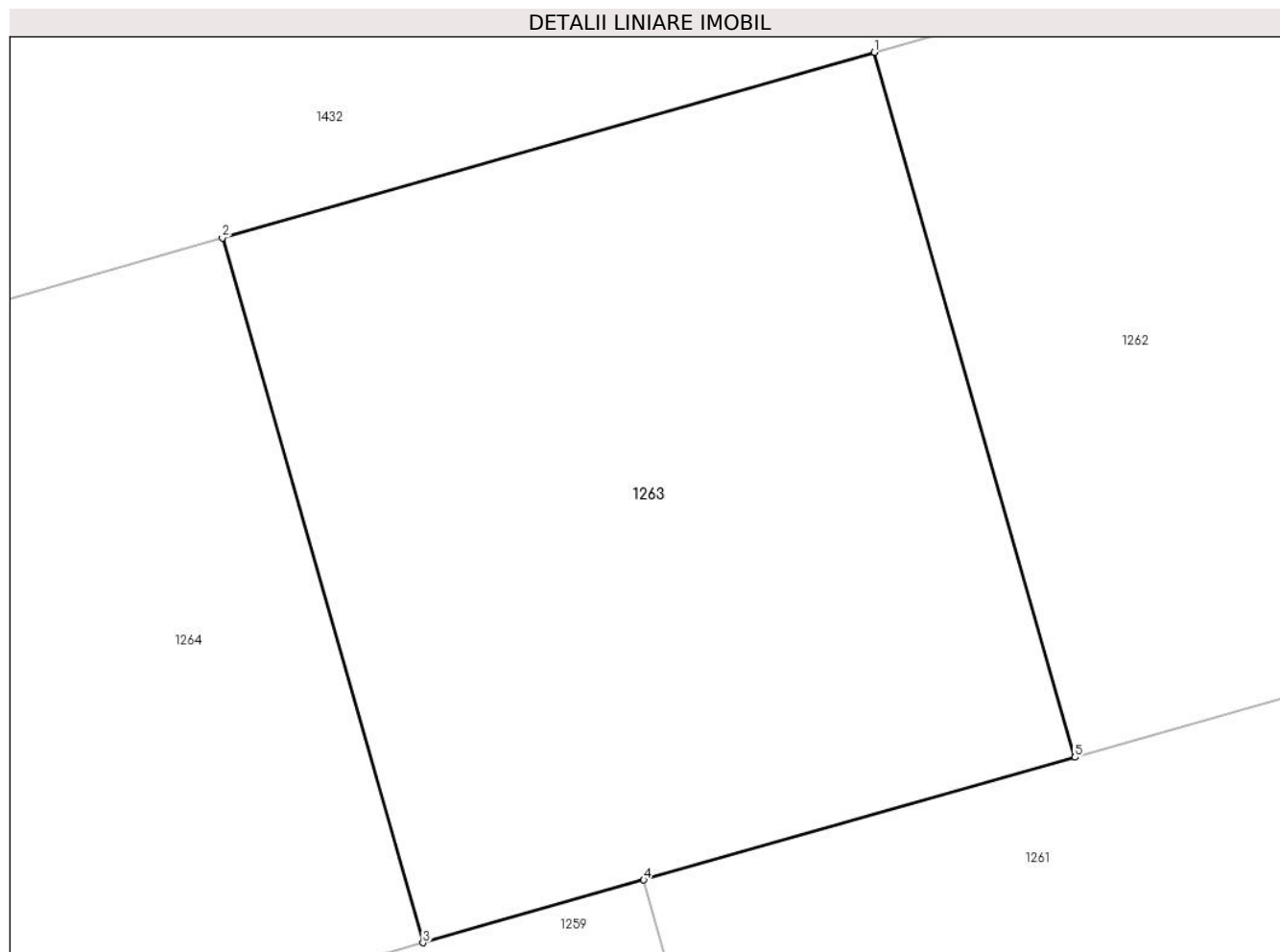
C. Partea III. SARCINI

Inscrieri privind dezmembramintele dreptului de proprietate, drepturi reale de garanție și sarcini		Referințe
156564 / 12/12/2022		
Act Administrativ nr. 33, din 18/10/2006 emis de COMUNA TÂRGȘORUL VECHI;		
C1	se intabuleaza dreptul de administrare 1) CONSILIUL LOCAL AL COMUNEI TIRGȘORU VECHI , CIF:9999999999999, LIPSA CNP <i>OBSERVATII: pozitie transcrisa din CF 25280/Târgșoru Vechi, inscrisa prin incheierea nr. 1094 din 10/01/2013;</i>	A1

Teren

Nr cadastral	Suprafața (mp)*	Observații / Referințe
30101	Din acte: 0 Masurata: 500	

* Suprafața este determinată în planul de proiecție Stereo 70.



Date referitoare la teren

Crt	Categorie folosință	Intra vilan	Suprafața (mp)	Tarla	Parcelă	Nr. topo	Observații / Referințe
1	arabil	DA	500	8	32	-	

Lungime Segmente

1) Valorile lungimilor segmentelor sunt obținute din proiecție în plan.

Punct început	X / Y	Punct sfârșit	X / Y	Lungime segment (** (m)
1	572.046,982 376.320,945	2	572.026,297 376.315,062	21.505
2	572.026,297 376.315,062	3	572.032,658 376.292,699	23.25
3	572.032,658 376.292,699	4	572.039,662 376.294,691	7.282
4	572.039,662 376.294,691	5	572.053,343 376.298,582	14.224
5	572.053,343 376.298,582	1	572.046,982 376.320,945	23.25

**** Lungimile segmentelor sunt determinate în planul de proiecție Stereo 70 și sunt rotunjite la 1 milimetru.**

***** Distanța dintre puncte este formată din segmente cumulate ce sunt mai mici decât valoarea 1 milimetru.**

**DATE DESPRE IMOBILUL NR. 1264**

Oficiul de Cadastru și Publicitate Imobiliară PRAHOVA
Biroul de Cadastru și Publicitate Imobiliară Ploiești

A. Partea I. Descrierea imobilului

TEREN Intravilan

Adresa: Loc. Târgșoru Vechi, Jud. Prahova, T57 P32

Nr. Crt	Nr cadastral Nr. topografic	Suprafața* (mp)	Observații / Referințe
A1	30100	Din acte: 0 Masurata: 500	Sector cadastral:27 Teren neimprejmuț;

B. Partea II. Proprietari și acte

Inscrieri privitoare la dreptul de proprietate și alte drepturi reale		Referințe
156564 / 12/12/2022		
Act Administrativ nr. 33, din 18/10/2006 emis de COMUNA TÂRGȘORUL VECHI;		
B2	Intabulare, drept de PROPRIETATE, dobândit prin Lege, cota actuala 1/1, cota initiala 1/1 1) COMUNA TÎRGȘORU VECHI , CIF:2845230, (domeniu privat)	A1
<i>OBSERVATII: pozitie transcrisa din CF 25280/Târgșoru Vechi, inscrisa prin incheierea nr. 1094 din 10/01/2013;</i>		

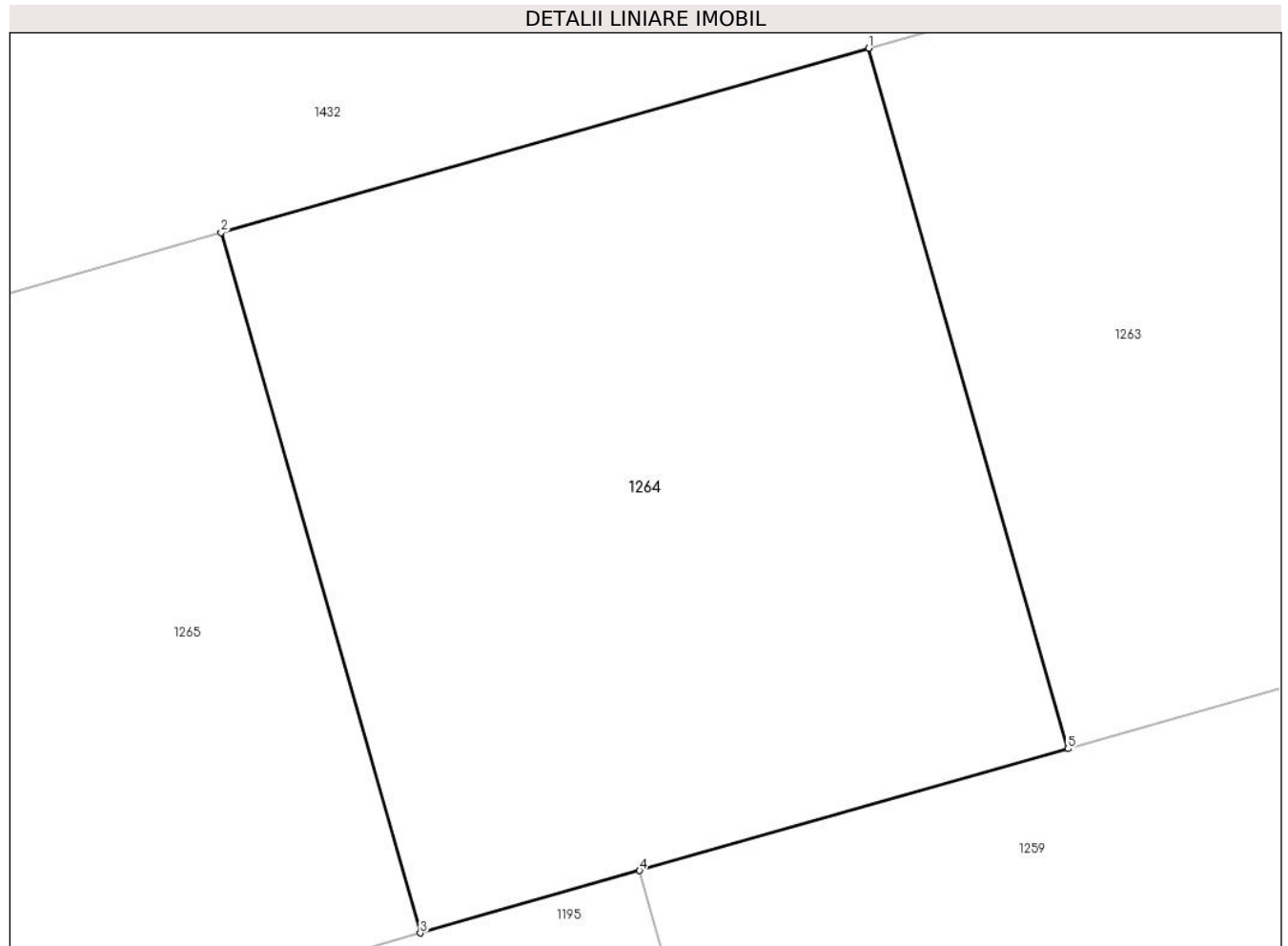
C. Partea III. SARCINI

Inscrieri privind dezmembramintele dreptului de proprietate, drepturi reale de garanție și sarcini		Referințe
156564 / 12/12/2022		
Act Administrativ nr. 33, din 18/10/2006 emis de COMUNA TÂRGȘORUL VECHI;		
C1	se intabuleaza dreptul de administrare 1) CONSILIUL LOCAL AL COMUNEI TIRGȘORU VECHI , CIF:9999999999999, LIPSA CNP	A1
<i>OBSERVATII: pozitie transcrisa din CF 25280/Târgșoru Vechi, inscrisa prin incheierea nr. 1094 din 10/01/2013;</i>		

Teren

Nr cadastral	Suprafața (mp)*	Observații / Referințe
30100	Din acte: 0 Masurata: 500	

* Suprafața este determinată în planul de proiecție Stereo 70.



Date referitoare la teren

Crt	Categorie folosință	Intra vilan	Suprafața (mp)	Tarla	Parcelă	Nr. topo	Observații / Referințe
1	arabil	DA	500	8	32	-	

Lungime Segmente

1) Valorile lungimilor segmentelor sunt obținute din proiecție în plan.

Punct început	X / Y	Punct sfârșit	X / Y	Lungime segment (** (m)
1	572.026,297 376.315,062	2	572.005,612 376.309,178	21.506
2	572.005,612 376.309,178	3	572.011,973 376.286,815	23.25
3	572.011,973 376.286,815	4	572.018,977 376.288,807	7.282
4	572.018,977 376.288,807	5	572.032,658 376.292,699	14.224
5	572.032,658 376.292,699	1	572.026,297 376.315,062	23.25

**** Lungimile segmentelor sunt determinate în planul de proiecție Stereo 70 și sunt rotunjite la 1 milimetru.**

***** Distanța dintre puncte este formată din segmente cumulate ce sunt mai mici decât valoarea 1 milimetru.**

**DATE DESPRE IMOBILUL NR. 1265**

Oficiul de Cadastru și Publicitate Imobiliară PRAHOVA
Biroul de Cadastru și Publicitate Imobiliară Ploiești

A. Partea I. Descrierea imobilului

TEREN Intravilan

Adresa: Loc. Târgșoru Vechi, Jud. Prahova, T57 P32

Nr. Crt	Nr cadastral Nr. topografic	Suprafața* (mp)	Observații / Referințe
A1	30099	Din acte: 0 Masurata: 500	Sector cadastral:27 Teren neimprejmuț;

B. Partea II. Proprietari și acte

Inscrieri privitoare la dreptul de proprietate și alte drepturi reale		Referințe
156564 / 12/12/2022		
Act Administrativ nr. 33, din 18/10/2006 emis de COMUNA TÂRGȘORUL VECHI;		
B2	Intabulare, drept de PROPRIETATE, dobândit prin Lege, cota actuala 1/1, cota initiala 1/1 1) COMUNA TÎRGȘORU VECHI , CIF:2845230, (domeniu privat)	A1
<i>OBSERVATII: pozitie transcrisa din CF 25280/Târgșoru Vechi, inscrisa prin incheierea nr. 1094 din 10/01/2013;</i>		

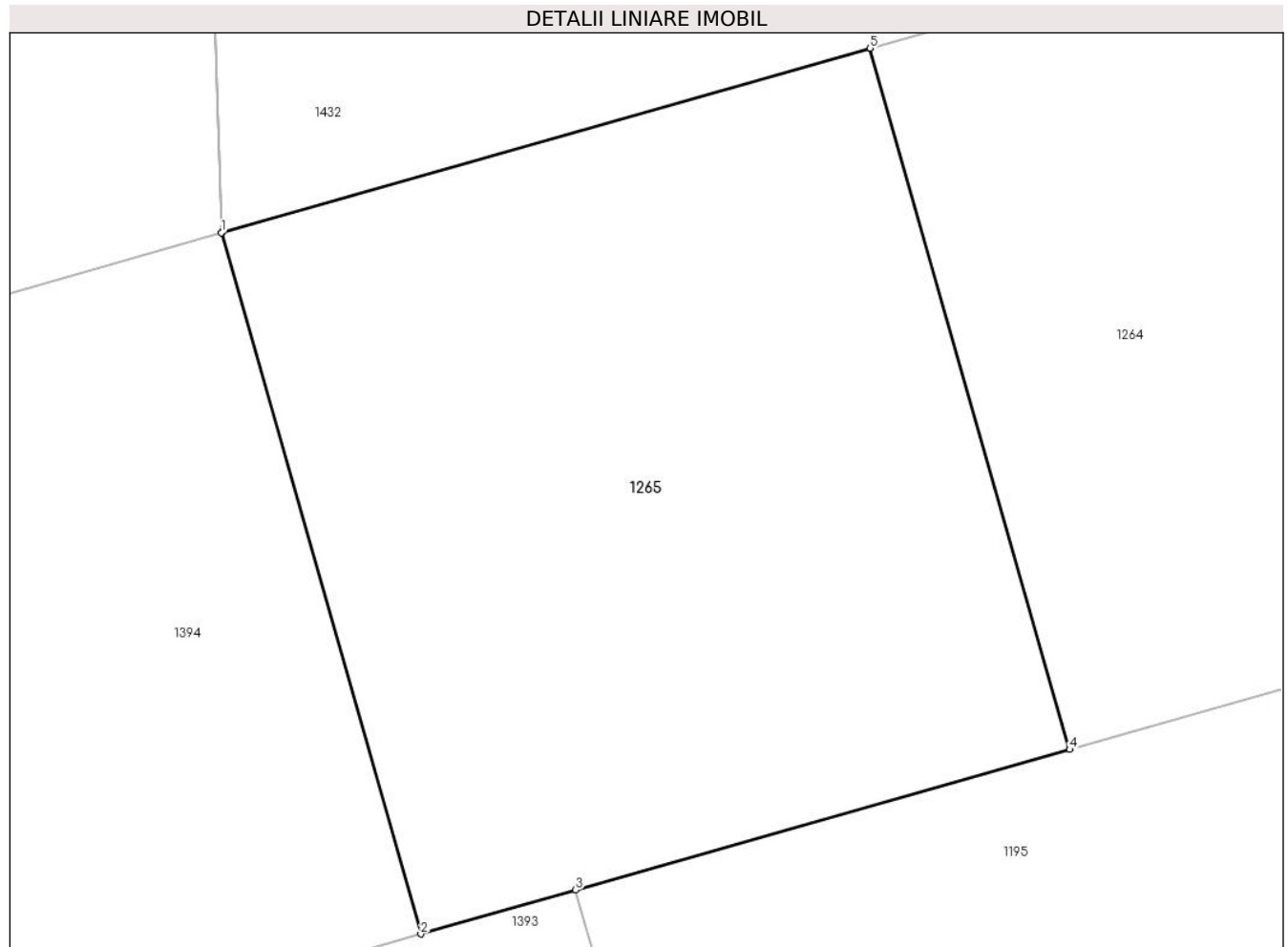
C. Partea III. SARCINI

Inscrieri privind dezmembramintele dreptului de proprietate, drepturi reale de garanție și sarcini		Referințe
156564 / 12/12/2022		
Act Administrativ nr. 33, din 18/10/2006 emis de COMUNA TÂRGȘORUL VECHI;		
C1	se intabuleaza dreptul de administrare 1) CONSILIUL LOCAL AL COMUNEI TIRGȘORU VECHI , CIF:9999999999999, LIPSA CNP	A1
<i>OBSERVATII: pozitie transcrisa din CF 25280/Târgșoru Vechi, inscrisa prin incheierea nr. 1094 din 10/01/2013;</i>		

Teren

Nr cadastral	Suprafața (mp)*	Observații / Referințe
30099	Din acte: 0 Masurata: 500	

* Suprafața este determinată în planul de proiecție Stereo 70.



Date referitoare la teren

Crt	Categorie folosință	Intra vilan	Suprafața (mp)	Tarla	Parcelă	Nr. topo	Observații / Referințe
1	arabil	DA	500	8	32	-	

Lungime Segmente

1) Valorile lungimilor segmentelor sunt obținute din proiecție în plan.

Punct început	X / Y	Punct sfârșit	X / Y	Lungime segment (** (m)
1	571.984,927 376.303,295	2	571.991,288 376.280,932	23.25
2	571.991,288 376.280,932	3	571.996,223 376.282,336	5.131
3	571.996,223 376.282,336	4	572.011,973 376.286,815	16.374
4	572.011,973 376.286,815	5	572.005,612 376.309,178	23.25
5	572.005,612 376.309,178	6	571.984,941 376.303,299	21.491

Punct început	X / Y	Punct sfârșit	X / Y	Lungime segment (** (m)
6	571.984,941 376.303,299	1	571.984,927 376.303,295	0.015

** Lungimile segmentelor sunt determinate în planul de proiecție Stereo 70 și sunt rotunjite la 1 milimetru.

*** Distanța dintre puncte este formată din segmente cumulate ce sunt mai mici decât valoarea 1 milimetru.

**DATE DESPRE IMOBILUL NR. 1266**

Oficiul de Cadastru și Publicitate Imobiliară PRAHOVA
Biroul de Cadastru și Publicitate Imobiliară Ploiești

A. Partea I. Descrierea imobilului

TEREN Intravilan

Adresa: Loc. Târgșoru Vechi, Jud. Prahova

Nr. Crt	Nr cadastral Nr. topografic	Suprafața* (mp)	Observații / Referințe
A1	24169	Din acte: 504 Masurata: 483	Sector cadastral:28 Teren neimprejmut;

B. Partea II. Proprietari și acte

Inscrieri privitoare la dreptul de proprietate și alte drepturi reale		Referințe
95090 / 25/11/2014		
Act Notarial nr. 2982, din 18/11/2014 emis de NP MEIROSU CARMEN;		
B7	Intabulare, drept de PROPRIETATEcumparare ca bun propriu, dobandit prin Conventie, cota actuala 1/1, cota initiala 1/1 1) DASCALU VIOREL DANUT	A1
B8	se noteaza interdictia de instrainare si grevare 1) COMUNA TÎRGȘORU VECHI, CIF:2845230	A1
B9	se noteaza pactul comisoriu 1) COMUNA TÎRGȘORU VECHI, CIF:2845230	A1

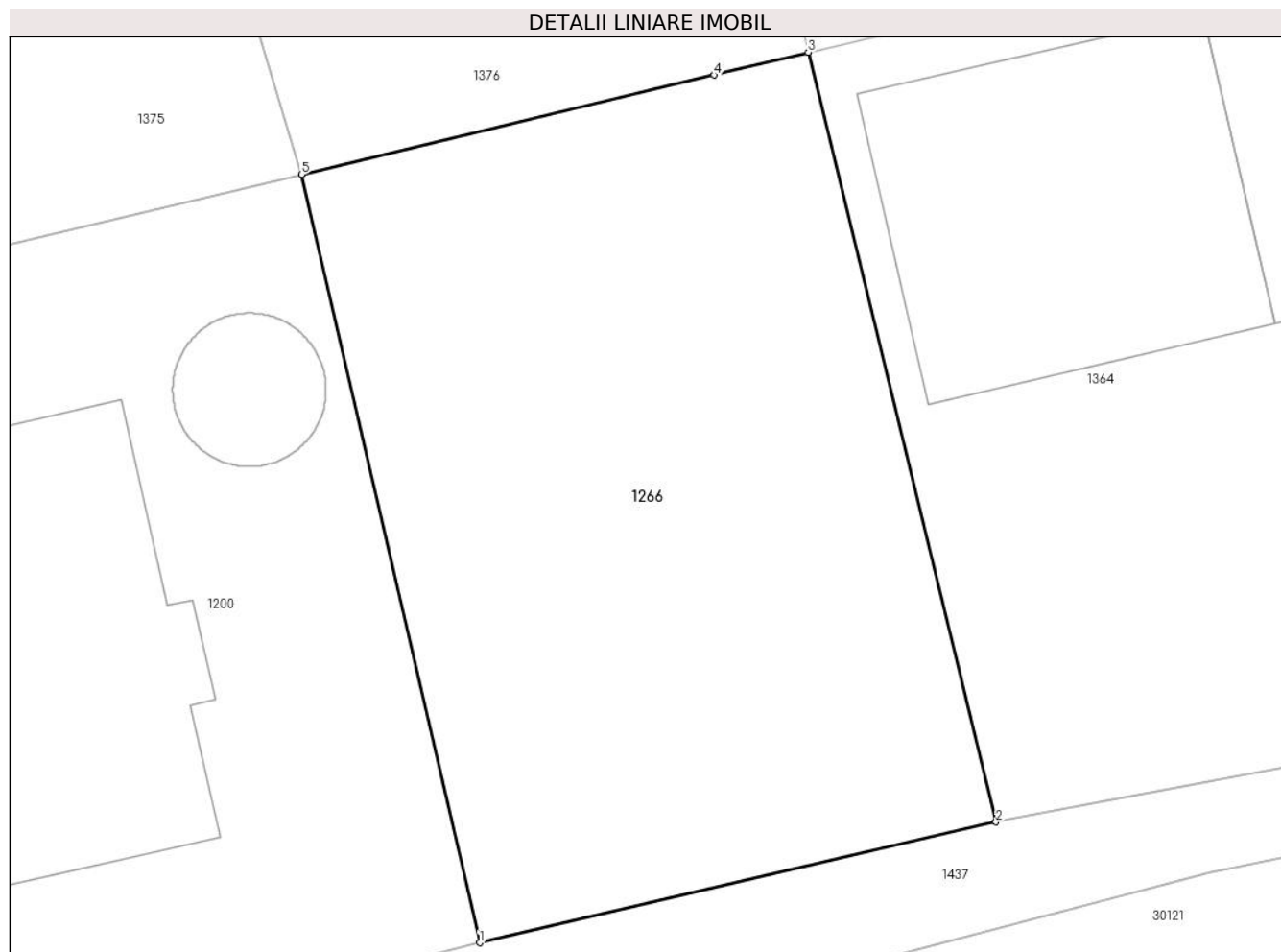
C. Partea III. SARCINI

Inscrieri privind dezmembramintele dreptului de proprietate, drepturi reale de garanție și sarcini		Referințe
95090 / 25/11/2014		
Act Notarial nr. 2982, din 18/11/2014 emis de NP MEIROSU CARMEN;		
C2	Intabulare, drept de IPOTECA LEGALA, Valoare:3780 EUR(reprezentand rest pret), cota actuala 1/1, cota initiala 1/1 1) COMUNA TÎRGȘORU VECHI, CIF:2845230	A1

Teren

Nr cadastral	Suprafața (mp)*	Observații / Referințe
24169	Din acte: 504 Masurata: 483	

* Suprafața este determinată în planul de proiecție Stereo 70.



Date referitoare la teren

Crt	Categorie folosință	Intra vilan	Suprafața (mp)	Tarla	Parcelă	Nr. topo	Observații / Referințe
1	curți constructii	DA	483	57	346	-	NU ESTE IMPREJMUIT

Lungime Segmente

1) Valorile lungimilor segmentelor sunt obținute din proiecție în plan.

Punct început	X / Y	Punct sfârșit	X / Y	Lungime segment (** (m)
1	572.418,472 376.206,862	2	572.436,074 376.210,976	18.076
2	572.436,074 376.210,976	3	572.429,676 376.237,21	27.003
3	572.429,676 376.237,21	4	572.426,46 376.236,435	3.308
4	572.426,46 376.236,435	5	572.412,397 376.233,043	14.466
5	572.412,397 376.233,043	1	572.418,472 376.206,862	26.877

**** Lungimile segmentelor sunt determinate în planul de proiecție Stereo 70 și sunt rotunjite la 1 milimetru.**

***** Distanța dintre puncte este formată din segmente cumulate ce sunt mai mici decât valoarea 1 milimetru.**

**DATE DESPRE IMOBILUL NR. 1267**

Oficiul de Cadastru și Publicitate Imobiliară PRAHOVA
Biroul de Cadastru și Publicitate Imobiliară Ploiești

A. Partea I. Descrierea imobilului

TEREN Intravilan

Adresa: Loc. Târgșoru Vechi, Jud. Prahova

Nr. Crt	Nr cadastral Nr. topografic	Suprafața* (mp)	Observații / Referințe
A1	24205	504	Sector cadastral:28 Teren neimprejmut;

B. Partea II. Proprietari și acte

Inscrieri privitoare la dreptul de proprietate și alte drepturi reale		Referințe
20617 / 19/04/2012		
Act Administrativ nr. 7096, din 03/09/2009 emis de PRIMARIA TG VECHI (adeverinta nr.10310/15.12.2009 emis de PRIMARIA TG VECHI;);		
B1	Intabulare, drept de ADMINISTRARE, cota actuala 1/1, cota initiala 1/1 1) CONSILIUL LOCAL TARGSORU VECHI, CIF:999999999999, LIPSA CNP	A1
126891 / 21/12/2015		
Act Notarial nr. 3021, din 16/12/2015 emis de NP MEIROSU CARMEN;		
B7	Intabulare, drept de PROPRIETATEcumparare ca bun propriu, dobandit prin Conventie, cota actuala 1/1, cota initiala 1/1 1) ROSCULET ANDREEA MADALINA	A1
B8	se noteaza pactul comisoriu si interdictiile de instrainare si grevare 1) COMUNA TÎRGȘORU VECHI, CIF:2845230	A1

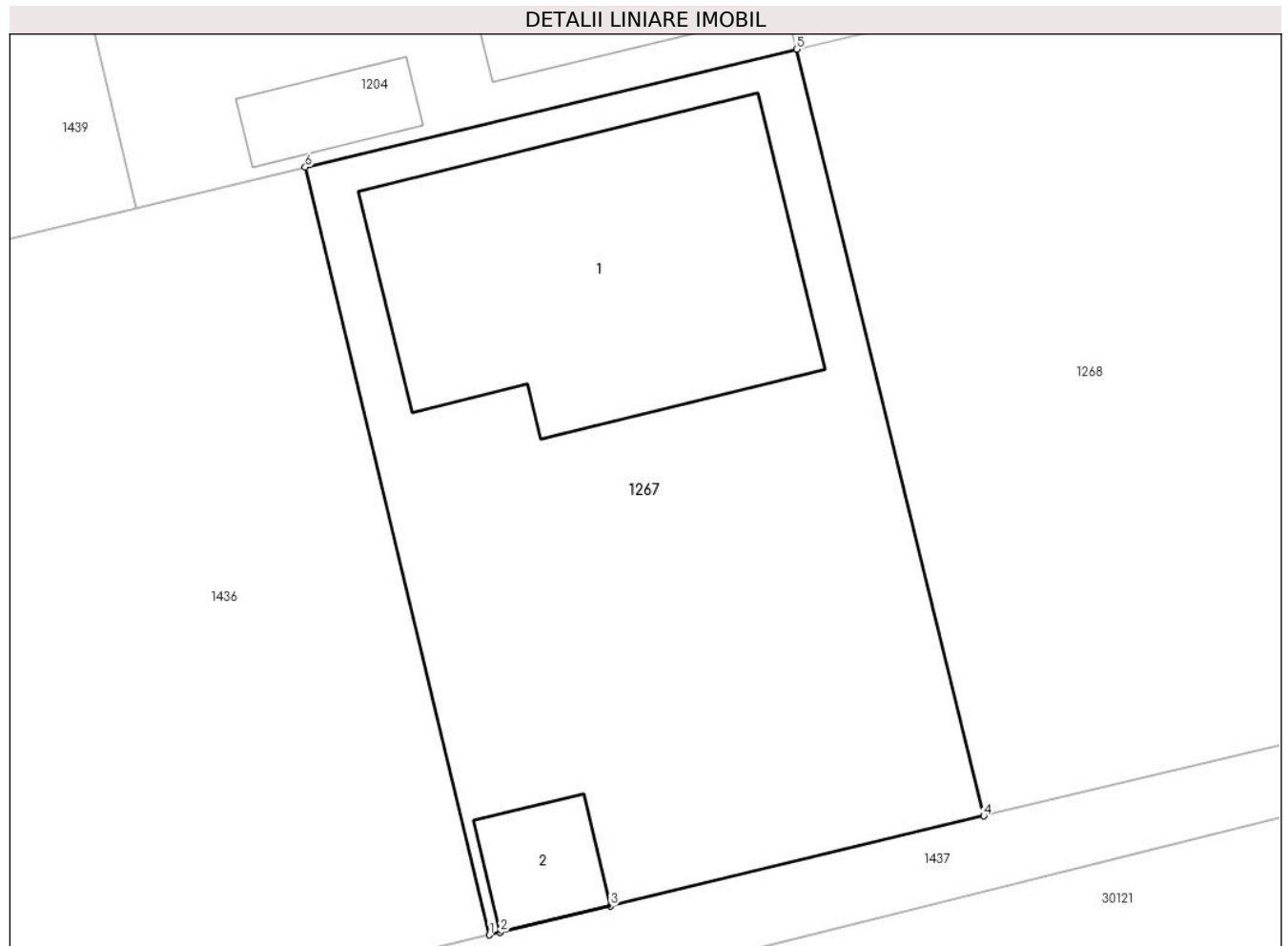
C. Partea III. SARCINI

Inscrieri privind dezmembramintele dreptului de proprietate, drepturi reale de garanție și sarcini		Referințe
126891 / 21/12/2015		
Act Notarial nr. 3021, din 16/12/2015 emis de NP MEIROSU CARMEN;		
C2	Intabulare, drept de IPOTECA LEGALA, Valoare:4032 EUR(reprezentand rest pret), cota actuala 1/1, cota initiala 1/1 1) COMUNA TÎRGȘORU VECHI, CIF:2845230	A1

Teren

Nr cadastral	Suprafața (mp)*	Observații / Referințe
24205	504	

* Suprafața este determinată în planul de proiecție Stereo 70.



Date referitoare la teren

Crt	Categorie folosință	Intra vilan	Suprafața (mp)	Tarla	Parcelă	Nr. topo	Observații / Referințe
1	curți constructii	DA	504	57	346	-	NU ESTE IMPREJMUIT

Date referitoare la construcții

Crt	Număr	Destinație construcție	Supraf. (mp)	Situație juridică	Observații / Referințe
A1.1		construcții de locuințe	139	Fara acte	Nr. niveluri:2; S. construita la sol:139 mp;
A1.2		construcții anexa	16	Fara acte	Nr. niveluri:1; S. construita la sol:16 mp;

Lungime Segmente

1) Valorile lungimilor segmentelor sunt obținute din proiecție în plan.

Punct început	X / Y	Punct sfârșit	X / Y	Lungime segment (** (m)
1	572.250,196 376.165,406	2	572.250,574 376.165,497	0.389
2	572.250,574 376.165,497	3	572.254,497 376.166,439	4.035
3	572.254,497 376.166,439	4	572.267,755 376.169,624	13.635

Punct început	X / Y	Punct sfârșit	X / Y	Lungime segment (** (m)
4	572.267,755 376.169,624	5	572.261,107 376.196,832	28.008
5	572.261,107 376.196,832	6	572.243,652 376.192,646	17.95
6	572.243,652 376.192,646	1	572.250,196 376.165,406	28.015

** Lungimile segmentelor sunt determinate în planul de proiecție Stereo 70 și sunt rotunjite la 1 milimetru.

*** Distanța dintre puncte este formată din segmente cumulate ce sunt mai mici decât valoarea 1 milimetru.

**DATE DESPRE IMOBILUL NR. 1268**

Oficiul de Cadastru și Publicitate Imobiliară PRAHOVA
Biroul de Cadastru și Publicitate Imobiliară Ploiești

A. Partea I. Descrierea imobilului

TEREN Intravilan

Adresa: Loc. Târgșoru Vechi, Jud. Prahova

Nr. Crt	Nr cadastral Nr. topografic	Suprafața* (mp)	Observații / Referințe
A1	24204	504	Sector cadastral:28 Teren neimprejmuț;

B. Partea II. Proprietari și acte

Inscrieri privitoare la dreptul de proprietate și alte drepturi reale		Referințe
85847 / 27/10/2014		
Act Notarial nr. 2677, din 14/10/2014 emis de NP MEIROSU MIHAI GABRIEL;		
B7	Intabulare, drept de PROPRIETATEcumparare ca bun propriu, dobandit prin Conventie, cota actuala 1/1, cota initiala 1/1 1) ALDEA VASILE CATALIN	A1
B8	se noteaza pactul comisoriu si interdictiile de instrainare si grevare 1) COMUNA TÎRGȘORU VECHI, CIF:2845230	A1

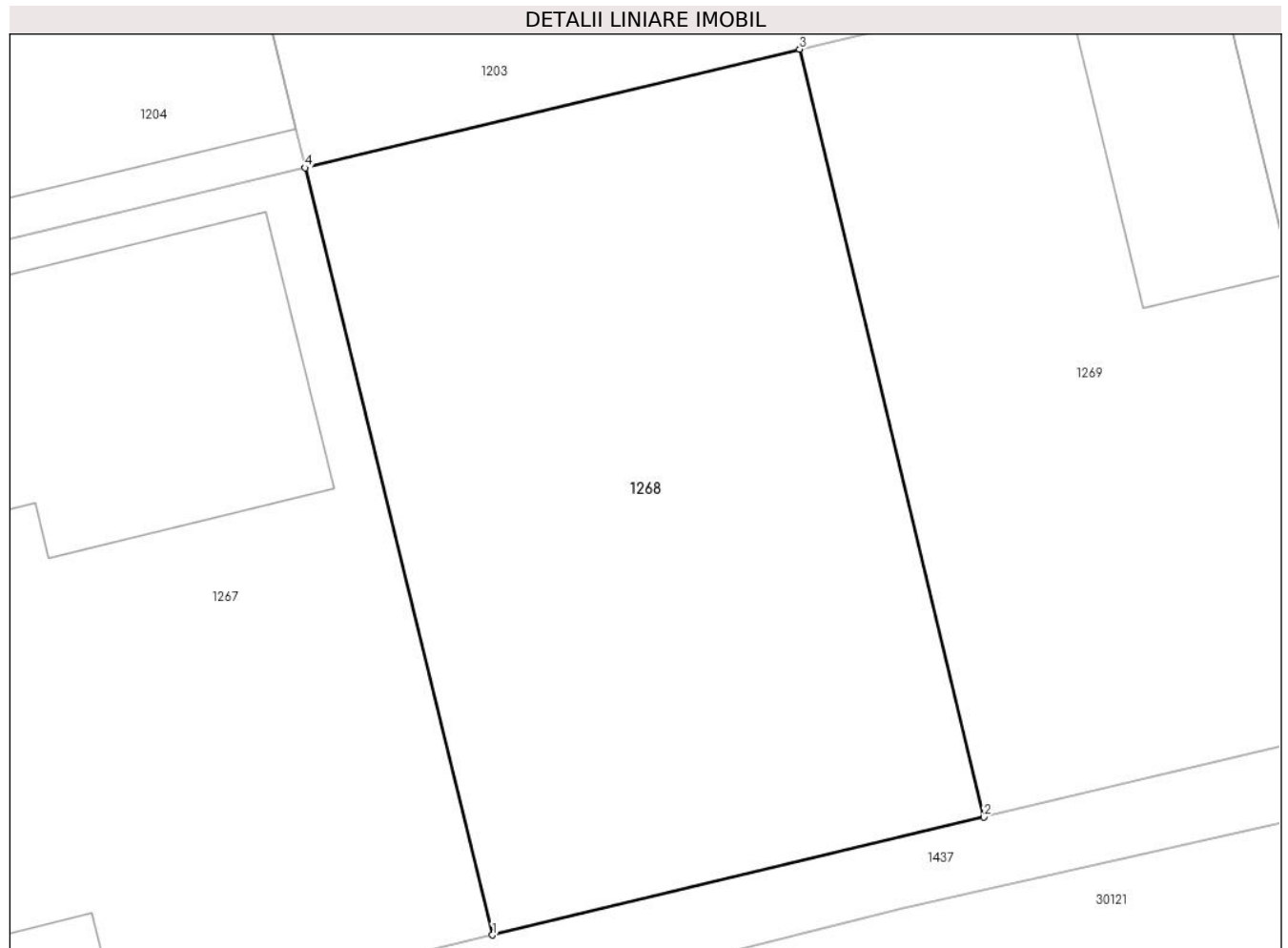
C. Partea III. SARCINI

Inscrieri privind dezmembramintele dreptului de proprietate, drepturi reale de garanție și sarcini		Referințe
85847 / 27/10/2014		
Act Notarial nr. 2677, din 14/10/2014 emis de NP MEIROSU MIHAI GABRIEL;		
C2	Intabulare, drept de IPOTECA LEGALA, Valoare:3780 EURreprezentand rest pret, cota actuala 1/1, cota initiala 1/1 1) COMUNA TÎRGȘORU VECHI, CIF:2845230	A1

Teren

Nr cadastral	Suprafața (mp)*	Observații / Referințe
24204	504	

* Suprafața este determinată în planul de proiecție Stereo 70.



Date referitoare la teren

Crt	Categorie folosință	Intra vilan	Suprafața (mp)	Tarla	Parcelă	Nr. topo	Observații / Referințe
1	pasune	DA	504	57	346	-	NU ESTE IMPREJMUIT

Lungime Segmente

1) Valorile lungimilor segmentelor sunt obținute din proiecție în plan.

Punct început	X / Y	Punct sfârșit	X / Y	Lungime segment (** (m)
1	572.267,755 376.169,624	2	572.285,201 376.173,807	17.94
2	572.285,201 376.173,807	3	572.278,659 376.201,04	28.008
3	572.278,659 376.201,04	4	572.261,107 376.196,832	18.049
4	572.261,107 376.196,832	1	572.267,755 376.169,624	28.008

** Lungimile segmentelor sunt determinate în planul de proiecție Stereo 70 și sunt rotunjite la 1 milimetru.

***** Distanţa dintre puncte este formată din segmente cumulate ce sunt mai mici decât valoarea 1 milimetru.**

**DATE DESPRE IMOBILUL NR. 1269**

Oficiul de Cadastru și Publicitate Imobiliară PRAHOVA
Biroul de Cadastru și Publicitate Imobiliară Ploiești

A. Partea I. Descrierea imobilului

TEREN Intravilan

Adresa: Loc. Târgșoru Vechi, Jud. Prahova

Nr. Crt	Nr cadastral Nr. topografic	Suprafața* (mp)	Observații / Referințe
A1	24203	504	Sector cadastral:28 Teren neimprejmut;

B. Partea II. Proprietari și acte

Inscrieri privitoare la dreptul de proprietate și alte drepturi reale		Referințe
117440 / 23/11/2015		
Act Notarial nr. 2824, din 18/11/2015 emis de NP MEIROSU CARMEN;		
B7	Intabulare, drept de PROPRIETATEcumparare ca bun propriu, dobandit prin Conventie, cota actuala 1/1, cota initiala 1/1 1) ION MARGARETA	A1
B8	se noteaza pactul comisoriu precum si interdictiile de instrainare si grevare 1) COMUNA TÎRGȘORU VECHI, CIF:2845230	A1

C. Partea III. SARCINI

Inscrieri privind dezmembramintele dreptului de proprietate, drepturi reale de garanție și sarcini		Referințe
117440 / 23/11/2015		
Act Notarial nr. 2824, din 18/11/2015 emis de NP MEIROSU CARMEN;		
C2	Intabulare, drept de IPOTECA LEGALA, Valoare:3729.6 EUR, cota actuala 1/1, cota initiala 1/1 1) COMUNA TÎRGȘORU VECHI, CIF:2845230	A1

Teren

Nr cadastral	Suprafața (mp)*	Observații / Referințe
24203	504	

* Suprafața este determinată în planul de proiecție Stereo 70.



Date referitoare la teren

Crt	Categorie folosință	Intravilan	Suprafața (mp)	Tarla	Parcelă	Nr. topo	Observații / Referințe
1	curți constructii	DA	504	57	346	-	

Date referitoare la construcții

Crt	Număr	Destinație construcție	Supraf. (mp)	Situație juridică	Observații / Referințe
A1.1		construcții de locuințe	58	Fara acte	Nr. niveluri:2; S. construita la sol:58 mp;
A1.2		construcții de locuințe	41	Fara acte	Nr. niveluri:1; S. construita la sol:41 mp;

Lungime Segmente

1) Valorile lungimilor segmentelor sunt obținute din proiecție în plan.

Punct început	X / Y	Punct sfârșit	X / Y	Lungime segment (** (m)
1	572.285,201 376.173,807	2	572.302,708 376.177,988	17.999
2	572.302,708 376.177,988	3	572.299,716 376.190,446	12.812
3	572.299,716 376.190,446	4	572.296,425 376.204,145	14.089

Punct început	X / Y	Punct sfârșit	X / Y	Lungime segment (** (m)
4	572.296,425 376.204,145	5	572.296,163 376.205,237	1.123
5	572.296,163 376.205,237	6	572.287,791 376.203,23	8.609
6	572.287,791 376.203,23	7	572.278,659 376.201,04	9.391
7	572.278,659 376.201,04	1	572.285,201 376.173,807	28.008

** Lungimile segmentelor sunt determinate în planul de proiecție Stereo 70 și sunt rotunjite la 1 milimetru.

*** Distanța dintre puncte este formată din segmente cumulate ce sunt mai mici decât valoarea 1 milimetru.

**DATE DESPRE IMOBILUL NR. 1270**

Oficiul de Cadastru și Publicitate Imobiliară PRAHOVA
Biroul de Cadastru și Publicitate Imobiliară Ploiești

A. Partea I. Descrierea imobilului

TEREN Intravilan

Adresa: Loc. Târgsoru Vechi, Jud. Prahova

Nr. Crt	Nr cadastral Nr. topografic	Suprafața* (mp)	Observații / Referințe
A1	24202	504	Sector cadastral:28 Teren neimprejmuț;

B. Partea II. Proprietari și acte

Inscrieri privitoare la dreptul de proprietate și alte drepturi reale		Referințe
20617 / 19/04/2012		
Act Administrativ nr. 7096, din 03/09/2009 emis de PRIMARIA TG VECHI (adeverinta nr.10310/15.12.2009 emis de PRIMARIA TG VECHI;);		
B1	Intabulare, drept de ADMINISTRARE, cota actuala 1/1, cota initiala 1/1 1) CONSILIUL LOCAL TARGSORU VECHI , CIF:999999999999, LIPSA CNP	A1
B2	Intabulare, drept de PROPRIETATE, dobandit prin Lege, cota actuala 1/1, cota initiala 1/1 1) COMUNA TARGSORU VECHI- DOMENIUL PRIVAT , CIF:999999999999, LIPSA CNP	A1
69771 / 15/10/2013		
Act Administrativ nr. 14, din 02/07/2012 emis de Comuna Targisorul Vechi;		
B7	Intabulare, drept de CONCESIUNE, cota actuala 1/1, cota initiala 1/1 1) ALDEA ANDREI IULIAN	A1

C. Partea III. SARCINI

Inscrieri privind dezmembramintele dreptului de proprietate, drepturi reale de garanție și sarcini		Referințe
69771 / 15/10/2013		
Act Administrativ nr. 14, din 02/07/2012 emis de Comuna Targisorul Vechi;		
C2	se noteaza redeventa in favoarea Comunei Targisoru - Vechi	A1

Teren

Nr cadastral	Suprafața (mp)*	Observații / Referințe
24202	504	

* Suprafața este determinată în planul de proiecție Stereo 70.



Date referitoare la teren

Crt	Categorie folosință	Intra vilan	Suprafața (mp)	Tarla	Parcelă	Nr. topo	Observații / Referințe
1	curți constructii	DA	504	57	346	-	IMPREJMUIT CU GARD DE BETON

Date referitoare la construcții

Crt	Număr	Destinație construcție	Supraf. (mp)	Situație juridică	Observații / Referințe
A1.1		construcții de locuințe	208	Fara acte	Nr. niveluri:1; S. construita la sol:208 mp;

Lungime Segmente

1) Valorile lungimilor segmentelor sunt obținute din proiecție în plan.

Punct început	X / Y	Punct sfârșit	X / Y	Lungime segment (** (m)
1	572.302,708 376.177,988	2	572.320,21 376.182,192	18.0
2	572.320,21 376.182,192	3	572.313,673 376.209,407	27.989
3	572.313,673 376.209,407	4	572.303,352 376.206,961	10.607
4	572.303,352 376.206,961	5	572.296,163 376.205,237	7.393

Punct început	X / Y	Punct sfârșit	X / Y	Lungime segment (** (m)
5	572.296,163 376.205,237	6	572.296,425 376.204,145	1.123
6	572.296,425 376.204,145	7	572.299,716 376.190,446	14.089
7	572.299,716 376.190,446	1	572.302,708 376.177,988	12.812

** Lungimile segmentelor sunt determinate în planul de proiecție Stereo 70 și sunt rotunjite la 1 milimetru.

*** Distanța dintre puncte este formată din segmente cumulate ce sunt mai mici decât valoarea 1 milimetru.

**DATE DESPRE IMOBILUL NR. 1271**

Oficiul de Cadastru și Publicitate Imobiliară PRAHOVA
Biroul de Cadastru și Publicitate Imobiliară Ploiești

A. Partea I. Descrierea imobilului

TEREN Intravilan

Adresa: Loc. Târgșoru Vechi, Jud. Prahova

Nr. Crt	Nr cadastral Nr. topografic	Suprafața* (mp)	Observații / Referințe
A1	24218	Din acte: 520 Masurata: 529	Sector cadastral:28 Teren imprejmuit;

B. Partea II. Proprietari și acte

Inscrieri privitoare la dreptul de proprietate și alte drepturi reale		Referințe
20617 / 19/04/2012		
Act Administrativ nr. 7096, din 03/09/2009 emis de PRIMARIA TG VECHI (adeverinta nr.10310/15.12.2009 emis de PRIMARIA TG VECHI);		
B1	Intabulare, drept de ADMINISTRARE, cota actuala 1/1, cota initiala 1/1 1) CONSILIUL LOCAL TARGSORU VECHI, CIF:999999999999, LIPSA CNP	A1
B2	Intabulare, drept de PROPRIETATE, dobandit prin Lege, cota actuala 1/1, cota initiala 1/1 1) COMUNA TARGSORU VECHI- DOMENIUL PRIVAT, CIF:999999999999, LIPSA CNP	A1
69772 / 15/10/2013		
Act Administrativ nr. 64, din 07/09/2013 emis de Primaria Targșoru Vechi;		
B7	Intabulare, drept de CONCESIUNE, cota actuala 1/1, cota initiala 1/1 1) DUMITRU OCTAVIAN	A1

C. Partea III. SARCINI

Inscrieri privind dezmembramintele dreptului de proprietate, drepturi reale de garanție și sarcini		Referințe
69772 / 15/10/2013		
Act Administrativ nr. 64, din 07/09/2013 emis de Primaria Targșoru Vechi;		
C2	se noteaza redeventa in favoarea Comunei Tirgșoru Vechi	A1

Teren

Nr cadastral	Suprafața (mp)*	Observații / Referințe
24218	Din acte: 520 Masurata: 529	

* Suprafața este determinată în planul de proiecție Stereo 70.



Date referitoare la teren

Crt	Categorie folosință	Intra vilan	Suprafața (mp)	Tarla	Parcelă	Nr. topo	Observații / Referințe
1	curți constructii	DA	529	57	346	-	

Date referitoare la construcții

Crt	Număr	Destinație construcție	Supraf. (mp)	Situație juridică	Observații / Referințe
A1.1		construcții de locuințe	106	Fara acte	Nr. niveluri:2; S. construita la sol:106 mp;
A1.2		construcții anexa	30	Fara acte	Nr. niveluri:1; S. construita la sol:30 mp;

Lungime Segmente

1) Valorile lungimilor segmentelor sunt obținute din proiecție în plan.

Punct început	X / Y	Punct sfârșit	X / Y	Lungime segment (** (m)
1	572.199,147 376.153,19	2	572.202,922 376.154,873	4.133
2	572.202,922 376.154,873	3	572.204,292 376.156,788	2.355

Punct început	X / Y	Punct sfârșit	X / Y	Lungime segment (** (m)
3	572.204,292 376.156,788	4	572.204,53 376.160,394	3.614
4	572.204,53 376.160,394	5	572.198,912 376.181,884	22.212
5	572.198,912 376.181,884	6	572.180,499 376.177,518	18.924
6	572.180,499 376.177,518	7	572.181,388 376.173,8	3.823
7	572.181,388 376.173,8	8	572.182,192 376.170,404	3.49
8	572.182,192 376.170,404	9	572.185,887 376.154,88	15.958
9	572.185,887 376.154,88	10	572.186,982 376.150,28	4.729
10	572.186,982 376.150,28	1	572.199,147 376.153,19	12.508

** Lungimile segmentelor sunt determinate în planul de proiecție Stereo 70 și sunt rotunjite la 1 milimetru.

*** Distanța dintre puncte este formată din segmente cumulate ce sunt mai mici decât valoarea 1 milimetru.

**DATE DESPRE IMOBILUL NR. 1272**

Oficiul de Cadastru și Publicitate Imobiliară PRAHOVA
Biroul de Cadastru și Publicitate Imobiliară Ploiești

A. Partea I. Descrierea imobilului

TEREN Intravilan

Adresa: Loc. Târgsoru Vechi, Jud. Prahova

Nr. Crt	Nr cadastral Nr. topografic	Suprafața* (mp)	Observații / Referințe
A1	24217	Din acte: 520 Masurata: 516	Sector cadastral:28 Teren neimprejmut;

B. Partea II. Proprietari și acte

Inscrieri privitoare la dreptul de proprietate și alte drepturi reale		Referințe
42353 / 04/06/2014		
Act Notarial nr. 1528, din 30/05/2014 emis de NP MEIROSU MIHAI GABRIEL;		
B7	Intabulare, drept de PROPRIETATEcumparare ca bun propriu, dobandit prin Conventie, cota actuala 1/1, cota initiala 1/1 1) COARFA IONUT OVIDIU	A1
B8	se noteaza interdictia de instrainare si grevare si pactul comisoriu in favoarea Comunei Tirgsoru Vechi	A1

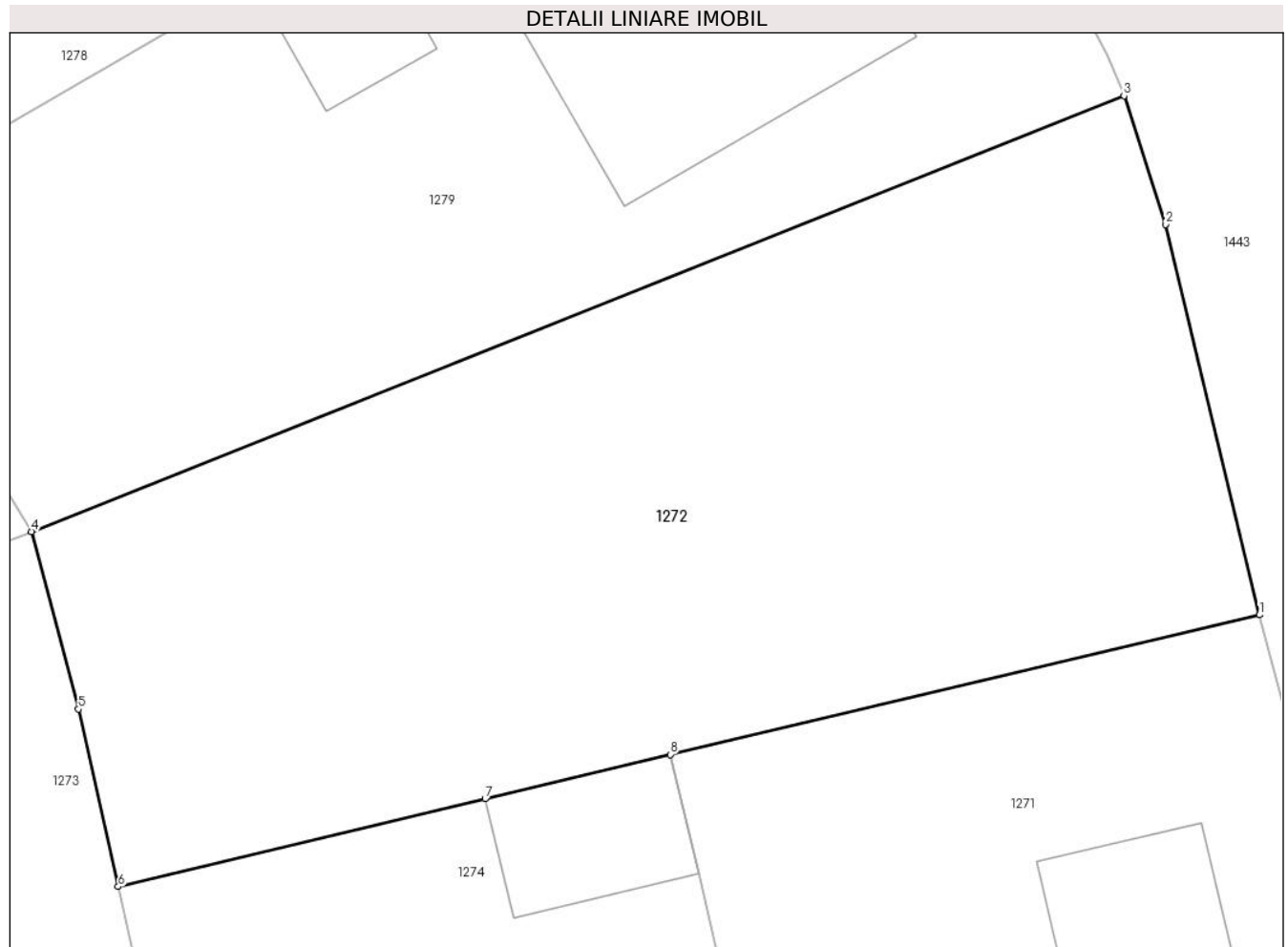
C. Partea III. SARCINI

Inscrieri privind dezmembramintele dreptului de proprietate, drepturi reale de garanție și sarcini		Referințe
42353 / 04/06/2014		
Act Notarial nr. 1528, din 30/05/2014 emis de NP MEIROSU MIHAI GABRIEL;		
C2	Intabulare, drept de IPOTECA LEGALA, Valoare:3900 EURreprezentand rest pret, cota actuala 1/1, cota initiala 1/1 1) COMUNA TÎRĞSORU VECHI, CIF:2845230	A1

Teren

Nr cadastral	Suprafața (mp)*	Observații / Referințe
24217	Din acte: 520 Masurata: 516	

* Suprafața este determinată în planul de proiecție Stereo 70.



Date referitoare la teren

Crt	Categorie folosință	Intra vilan	Suprafața (mp)	Tarla	Parcelă	Nr. topo	Observații / Referințe
1	pasune	DA	516	57	346	-	

Lungime Segmente

1) Valorile lungimilor segmentelor sunt obținute din proiecție în plan.

Punct început	X / Y	Punct sfârșit	X / Y	Lungime segment (** (m)
1	572.198,912 376.181,884	2	572.195,98 376.194,088	12.551
2	572.195,98 376.194,088	3	572.194,679 376.198,11	4.227
3	572.194,679 376.198,11	4	572.160,536 376.184,49	36.759
4	572.160,536 376.184,49	5	572.162,003 376.178,938	5.743
5	572.162,003 376.178,938	6	572.163,245 376.173,391	5.684

Punct început	X / Y	Punct sfârșit	X / Y	Lungime segment (** (m)
6	572.163,245 376.173,391	7	572.174,712 376.176,134	11.791
7	572.174,712 376.176,134	8	572.180,499 376.177,518	5.95
8	572.180,499 376.177,518	1	572.198,912 376.181,884	18.924

** Lungimile segmentelor sunt determinate în planul de proiecție Stereo 70 și sunt rotunjite la 1 milimetru.

*** Distanța dintre puncte este formată din segmente cumulate ce sunt mai mici decât valoarea 1 milimetru.

**DATE DESPRE IMOBILUL NR. 1273**

Oficiul de Cadastru și Publicitate Imobiliară PRAHOVA
Biroul de Cadastru și Publicitate Imobiliară Ploiești

A. Partea I. Descrierea imobilului

TEREN Intravilan

Adresa: Loc. Târgșoru Vechi, Str Stadionului, Jud. Prahova

Nr. Crt	Nr cadastral Nr. topografic	Suprafața* (mp)	Observații / Referințe
A1	24220	Din acte: 574 Masurata: 560	Sector cadastral:28 Teren imprejmuit;

Construcții

Crt	Nr cadastral Nr. topografic	Adresa	Observații / Referințe
A1.1	24220-C1	Loc. Târgșoru Vechi, Str Stadionului, Jud. Prahova	Nr. niveluri:2; S. construita la sol:137 mp; S. construita desfasurata:274 mp; LOCUINTA (P+M), AN 2019

B. Partea II. Proprietari și acte

Inscrieri privitoare la dreptul de proprietate și alte drepturi reale		Referințe
7510 / 18/01/2023		
Act Notarial nr. 98, din 16/01/2023 emis de Preda Popescu Razvan (act administrativ nr 19303 din 14.11.2022, emis de PRIMARIA TARGSORU VECHI;act administrativ nr 19326 din 14.11.2022, emis de PRIMARIA TARGSORU VECHI;act administrativ nr 344 din 25.10.2016, emis de PRIMARIA TARGSORU VECHI);		
B12	Intabulare, drept de PROPRIETATEcumparare ca bun comun, dobandit prin Conventie, cota actuala 1/1, cota initiala 1/1 1) BERCEANU GABRIEL ADRIAN 2) BERCEANU IONELA ADRIANA	A1
B13	Intabulare, drept de PROPRIETATEcumparare ca bun comun, dobandit prin Conventie, cota actuala 1/1, cota initiala 1/1 1) BERCEANU GABRIEL ADRIAN 2) BERCEANU IONELA ADRIANA	A1.1
Act Notarial nr. 99, din 16/01/2023 emis de Preda Popescu Florentina (act administrativ nr 19303 din 14.11.2022, emis de PRIMARIA TARGSORU VECHI;act administrativ nr 19326 din 14.11.2022, emis de PRIMARIA TARGSORU VECHI;act administrativ nr 344 din 25.10.2016, emis de PRIMARIA TARGSORU VECHI);		
B14	se noteaza interdictiile de instrainare, grevare, inchiriere, dezmembrare, alipire, demolare si construire 1) ING BANK N.V. AMSTERDAM, SUCURSALA BUCURESTI, CIF:6151100	A1, A1.1

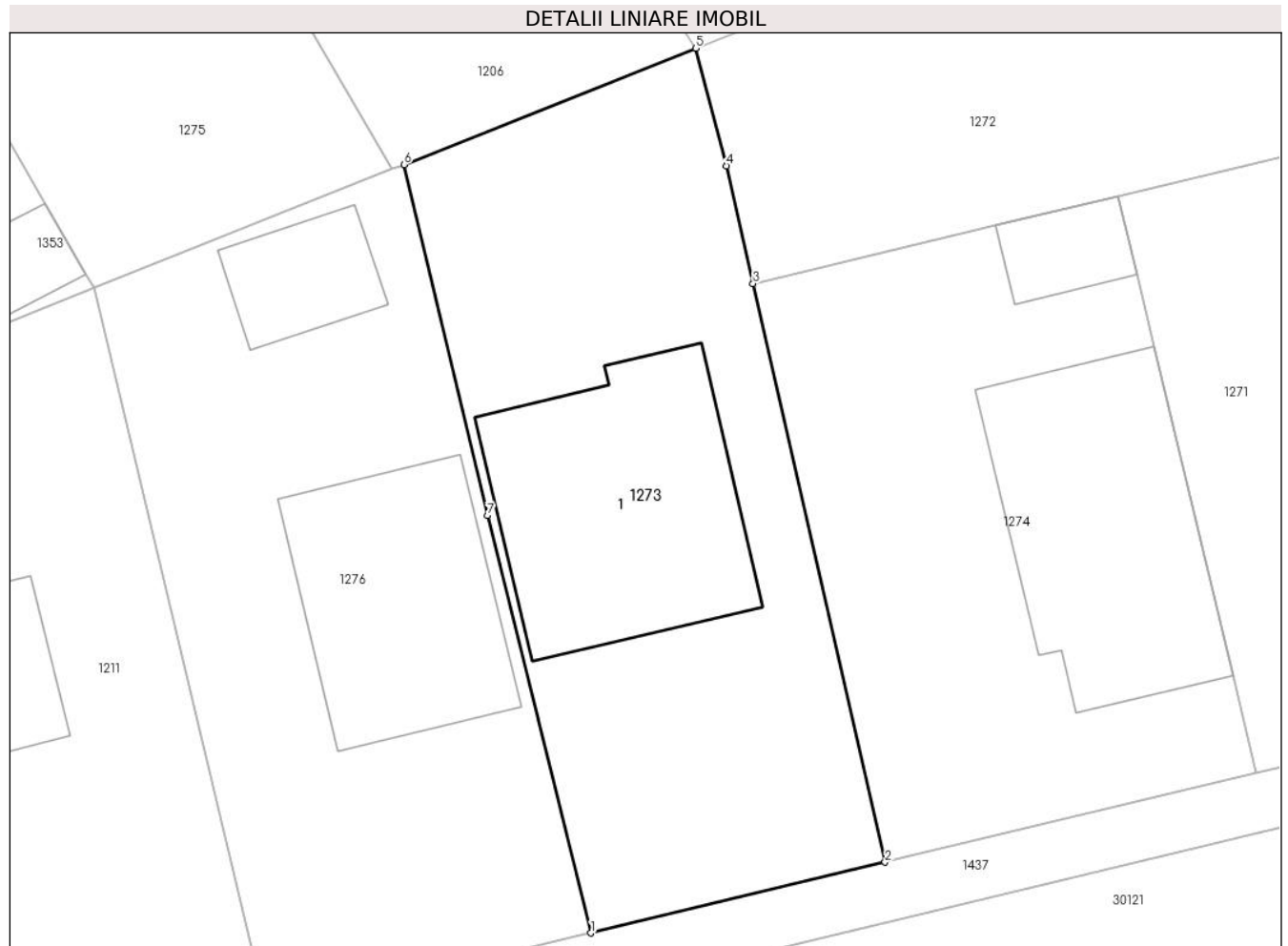
C. Partea III. SARCINI

Inscrieri privind dezmembramintele dreptului de proprietate, drepturi reale de garanție și sarcini		Referințe
7510 / 18/01/2023		
Act Notarial nr. 99, din 16/01/2023 emis de Preda Popescu Florentina (act administrativ nr 19303 din 14.11.2022, emis de PRIMARIA TARGSORU VECHI;act administrativ nr 19326 din 14.11.2022, emis de PRIMARIA TARGSORU VECHI;act administrativ nr 344 din 25.10.2016, emis de PRIMARIA TARGSORU VECHI);		
C4	Intabulare, drept de IPOTECA, Valoare:321750 LEIsi celelalte obligatii de plata aferente creditului, cota actuala 1/1, cota initiala 1/1 1) ING BANK N.V. AMSTERDAM, SUCURSALA BUCURESTI, CIF:6151100	A1, A1.1

Teren

Nr cadastral	Suprafața (mp)*	Observații / Referințe
24220	Din acte: 574 Masurata: 560	

* Suprafața este determinată în planul de proiecție Stereo 70.



Date referitoare la teren

Crt	Categorie folosință	Intravilan	Suprafața (mp)	Tarla	Parcelă	Nr. topo	Observații / Referințe
1	curți constructii	DA	560	57	346	-	IMPREJMUIT CU GARD DE BETON SI PLASA

Date referitoare la construcții

Crt	Număr	Destinație construcție	Supraf. (mp)	Situație juridică	Observații / Referințe
A1.1	24220-C1	construcții de locuințe	137	Cu acte	Nr. niveluri:2; S. construita la sol:137 mp; S. construita desfasurata:274 mp; LOCUINTA (P+M), AN 2019

Lungime Segmente

1) Valorile lungimilor segmentelor sunt obținute din proiecție în plan.

Punct început	X / Y	Punct sfârșit	X / Y	Lungime segment (** (m)
1	572.155,599 376.142,749	2	572.169,477 376.146,092	14.275
2	572.169,477 376.146,092	3	572.163,245 376.173,391	28.001
3	572.163,245 376.173,391	4	572.162,003 376.178,938	5.684

Punct început	X / Y	Punct sfârșit	X / Y	Lungime segment (** (m)
4	572.162,003 376.178,938	5	572.160,536 376.184,49	5.743
5	572.160,536 376.184,49	6	572.146,778 376.179,002	14.812
6	572.146,778 376.179,002	7	572.150,71 376.162,448	17.015
7	572.150,71 376.162,448	1	572.155,599 376.142,749	20.297

** Lungimile segmentelor sunt determinate în planul de proiecție Stereo 70 și sunt rotunjite la 1 milimetru.

*** Distanța dintre puncte este formată din segmente cumulate ce sunt mai mici decât valoarea 1 milimetru.

**DATE DESPRE IMOBILUL NR. 1274**

Oficiul de Cadastru și Publicitate Imobiliară PRAHOVA
Biroul de Cadastru și Publicitate Imobiliară Ploiești

A. Partea I. Descrierea imobilului

TEREN Intravilan

Adresa: Loc. Târgșoru Vechi, Jud. Prahova

Nr. Crt	Nr cadastral Nr. topografic	Suprafața* (mp)	Observații / Referințe
A1	24219	Din acte: 504 Masurata: 500	Sector cadastral:28 Teren neimprejmuț;

B. Partea II. Proprietari și acte

Inscrieri privitoare la dreptul de proprietate și alte drepturi reale		Referințe
20617 / 19/04/2012		
Act Administrativ nr. 7096, din 03/09/2009 emis de PRIMARIA TG VECHI (adeverinta nr.10310/15.12.2009 emis de PRIMARIA TG VECHI);		
B1	Intabulare, drept de ADMINISTRARE, cota actuala 1/1, cota initiala 1/1 1) CONSILIUL LOCAL TARGSORU VECHI, CIF:999999999999, LIPSA CNP	A1
B2	Intabulare, drept de PROPRIETATE, dobandit prin Lege, cota actuala 1/1, cota initiala 1/1 1) COMUNA TARGSORU VECHI- DOMENIUL PRIVAT, CIF:999999999999, LIPSA CNP	A1
48311 / 15/07/2013		
Act Administrativ nr. 81, din 24/09/2012 emis de PRIMARIA TARGSORU VECHI;		
B7	Intabulare, drept de CONCESIUNE, cota actuala 1/1, cota initiala 1/1 1) ANGHEL CATALIN-MARIAN	A1

C. Partea III. SARCINI

Inscrieri privind dezmembramintele dreptului de proprietate, drepturi reale de garanție și sarcini		Referințe
48311 / 15/07/2013		
Act Administrativ nr. 81, din 24/09/2012 emis de PRIMARIA TARGSORU VECHI;		
C2	se noteaza REDEVENTA 1) COMUNA TÎRGȘORU VECHI, CIF:2845230	A1

Teren

Nr cadastral	Suprafața (mp)*	Observații / Referințe
24219	Din acte: 504 Masurata: 500	

* Suprafața este determinată în planul de proiecție Stereo 70.



Date referitoare la teren

Crt	Categorie folosință	Intra vilan	Suprafața (mp)	Tarla	Parcelă	Nr. topo	Observații / Referințe
1	curți constructii	DA	500	57	346	-	NU ESTE IMPREJMUIT

Date referitoare la construcții

Crt	Număr	Destinație construcție	Supraf. (mp)	Situație juridică	Observații / Referințe
A1.1		construcții de locuințe	135	Fara acte	Nr. niveluri:2; S. construita la sol:135 mp;
A1.2		construcții anexa	23	Fara acte	Nr. niveluri:1; S. construita la sol:23 mp;

Lungime Segmente

1) Valorile lungimilor segmentelor sunt obținute din proiecție în plan.

Punct început	X / Y	Punct sfârșit	X / Y	Lungime segment (** (m)
1	572.169,477 376.146,092	2	572.186,982 376.150,28	17.999
2	572.186,982 376.150,28	3	572.185,887 376.154,88	4.729

Punct început	X / Y	Punct sfârșit	X / Y	Lungime segment (** (m)
3	572.185,887 376.154,88	4	572.182,192 376.170,404	15.958
4	572.182,192 376.170,404	5	572.181,388 376.173,8	3.49
5	572.181,388 376.173,8	6	572.180,499 376.177,518	3.823
6	572.180,499 376.177,518	7	572.174,712 376.176,134	5.95
7	572.174,712 376.176,134	8	572.163,245 376.173,391	11.791
8	572.163,245 376.173,391	1	572.169,477 376.146,092	28.001

** Lungimile segmentelor sunt determinate în planul de proiecție Stereo 70 și sunt rotunjite la 1 milimetru.

*** Distanța dintre puncte este formată din segmente cumulate ce sunt mai mici decât valoarea 1 milimetru.

**DATE DESPRE IMOBILUL NR. 1275**

Oficiul de Cadastru și Publicitate Imobiliară PRAHOVA
Biroul de Cadastru și Publicitate Imobiliară Ploiești

A. Partea I. Descrierea imobilului

TEREN Intravilan

Adresa: Loc. Târgșoru Vechi, Jud. Prahova

Nr. Crt	Nr cadastral Nr. topografic	Suprafața* (mp)	Observații / Referințe
A1	24229	542	Sector cadastral:28 Teren neimprejmuit;

B. Partea II. Proprietari și acte

Inscrieri privitoare la dreptul de proprietate și alte drepturi reale		Referințe
100738 / 05/10/2015		
Act Notarial nr. 2466, din 01/10/2015 emis de NP MEIROSU MIHAI GABRIEL;		
B7	Intabulare, drept de PROPRIETATE cumparare ca bun propriu, dobandit prin Conventie, cota actuala 1/1, cota initiala 1/1 1) MITREA ELENA MIHAELA	A1
B8	se noteaza pactul comisoriu si interdictia de instrainare si grevare in favoarea Comunei Tirgșoru Vechi	A1

C. Partea III. SARCINI

Inscrieri privind dezmembramintele dreptului de proprietate, drepturi reale de garanție și sarcini		Referințe
100738 / 05/10/2015		
Act Notarial nr. 2466, din 01/10/2015 emis de NP MEIROSU MIHAI GABRIEL;		
C2	Intabulare, drept de IPOTECA LEGALA, Valoare:4065 EUR reprezentand rest pret, cota actuala 1/1, cota initiala 1/1 1) COMUNA TÎRGȘORU VECHI, CIF:2845230	A1

Teren

Nr cadastral	Suprafața (mp)*	Observații / Referințe
24229	542	

* Suprafața este determinată în planul de proiecție Stereo 70.



Date referitoare la teren

Crt	Categorie folosință	Intra vilan	Suprafața (mp)	Tarla	Parcelă	Nr. topo	Observații / Referințe
1	curți constructii	DA	542	57	346	-	NU ESTE IMPREJMUIT

Date referitoare la construcții

Crt	Număr	Destinație construcție	Supraf. (mp)	Situație juridică	Observații / Referințe
A1.1		construcții de locuințe	149	Fara acte	Nr. niveluri:2; S. construita la sol:149 mp;

Lungime Segmente

1) Valorile lungimilor segmentelor sunt obținute din proiecție în plan.

Punct început	X / Y	Punct sfârșit	X / Y	Lungime segment (** (m)
1	572.127,603 376.210,993	2	572.114,618 376.203,483	15.0
2	572.114,618 376.203,483	3	572.129,828 376.177,188	30.377
3	572.129,828 376.177,188	4	572.131,765 376.173,839	3.869
4	572.131,765 376.173,839	5	572.132,153 376.173,168	0.775

Punct început	X / Y	Punct sfârșit	X / Y	Lungime segment (** (m)
5	572.132,153 376.173,168	6	572.146,225 376.178,781	15.15
6	572.146,225 376.178,781	7	572.138,652 376.191,881	15.131
7	572.138,652 376.191,881	8	572.131,138 376.204,879	15.014
8	572.131,138 376.204,879	1	572.127,603 376.210,993	7.062

** Lungimile segmentelor sunt determinate în planul de proiecție Stereo 70 și sunt rotunjite la 1 milimetru.

*** Distanța dintre puncte este formată din segmente cumulate ce sunt mai mici decât valoarea 1 milimetru.

**DATE DESPRE IMOBILUL NR. 1276**

Oficiul de Cadastru și Publicitate Imobiliară PRAHOVA
Biroul de Cadastru și Publicitate Imobiliară Ploiești

A. Partea I. Descrierea imobilului

TEREN Intravilan

Adresa: Loc. Târgsoru Vechi, Jud. Prahova

Nr. Crt	Nr cadastral Nr. topografic	Suprafața* (mp)	Observații / Referințe
A1	24221	Din acte: 542 Masurata: 564	Sector cadastral:28 Teren imprejmuit;

B. Partea II. Proprietari și acte

Inscrieri privitoare la dreptul de proprietate și alte drepturi reale		Referințe
94985 / 25/11/2014		
Act Notarial nr. 2969, din 17/11/2014 emis de NP MEIROSU MIHAI GABRIEL;		
B7	Intabulare, drept de PROPRIETATEcumparare ca bun comun, dobandit prin Conventie, cota actuala 1/1, cota initiala 1/1 1) ILIE NICUSOR 2) ILIE ANDREEA MIHAELA	A1
B8	se noteaza pactul comisoriu si interdictia de instrainare si grevare in favoarea Comunei Tirgisoru Vechi	A1

C. Partea III. SARCINI

Inscrieri privind dezmembramintele dreptului de proprietate, drepturi reale de garanție și sarcini		Referințe
94985 / 25/11/2014		
Act Notarial nr. 2969, din 17/11/2014 emis de NP MEIROSU MIHAI GABRIEL;		
C2	Intabulare, drept de IPOTECA LEGALA, Valoare:4065 EUR(reprezentand rest pret), cota actuala 1/1, cota initiala 1/1 1) COMUNA TÎRGȘORU VECHI, CIF:2845230	A1

Teren

Nr cadastral	Suprafața (mp)*	Observații / Referințe
24221	Din acte: 542 Masurata: 564	

* Suprafața este determinată în planul de proiecție Stereo 70.



Date referitoare la teren

Crt	Categorie folosință	Intra vilan	Suprafața (mp)	Tarla	Parcelă	Nr. topo	Observații / Referințe
1	curți constructii	DA	564	57	346	-	

Date referitoare la construcții

Crt	Număr	Destinație construcție	Supraf. (mp)	Situație juridică	Observații / Referințe
A1.1		construcții de locuințe	109	Fara acte	Nr. niveluri:2; S. construita la sol:109 mp;
A1.2		construcții anexa	34	Fara acte	Nr. niveluri:1; S. construita la sol:34 mp;

Lungime Segmente

1) Valorile lungimilor segmentelor sunt obținute din proiecție în plan.

Punct început	X / Y	Punct sfârșit	X / Y	Lungime segment (** (m)
1	572.140,306 376.139,113	2	572.154,895 376.142,579	14.995
2	572.154,895 376.142,579	3	572.155,599 376.142,749	0.724

Punct început	X / Y	Punct sfârșit	X / Y	Lungime segment (** (m)
3	572.155,599 376.142,749	4	572.150,71 376.162,448	20.297
4	572.150,71 376.162,448	5	572.146,778 376.179,002	17.015
5	572.146,778 376.179,002	6	572.146,225 376.178,781	0.596
6	572.146,225 376.178,781	7	572.132,153 376.173,168	15.15
7	572.132,153 376.173,168	1	572.140,306 376.139,113	35.017

** Lungimile segmentelor sunt determinate în planul de proiecție Stereo 70 și sunt rotunjite la 1 milimetru.

*** Distanța dintre puncte este formată din segmente cumulate ce sunt mai mici decât valoarea 1 milimetru.

**DATE DESPRE IMOBILUL NR. 1277**

Oficiul de Cadastru și Publicitate Imobiliară PRAHOVA
Biroul de Cadastru și Publicitate Imobiliară Ploiești

A. Partea I. Descrierea imobilului

TEREN Intravilan

Adresa: Loc. Târgșoru Vechi, Jud. Prahova

Nr. Crt	Nr cadastral Nr. topografic	Suprafața* (mp)	Observații / Referințe
A1	24226	520	Sector cadastral:28 Teren neimprejmut;

B. Partea II. Proprietari și acte

Inscrieri privitoare la dreptul de proprietate și alte drepturi reale		Referințe
69147 / 02/08/2018		
Act Notarial nr. 1981, din 30/07/2018 emis de NP Meirosu Carmen;		
B15	Intabulare, drept de PROPRIETATEcumparare ca bun propriu, dobandit prin Conventie, cota actuala 1/1, cota initiala 1/1 1) MIHAI ALEXANDRU-MARIAN	A1
B16	se noteaza pactul comisoriu si interdictiile de instrainare si grevare 1) COMUNA TÎRGȘORU VECHI, CIF:2845230	A1

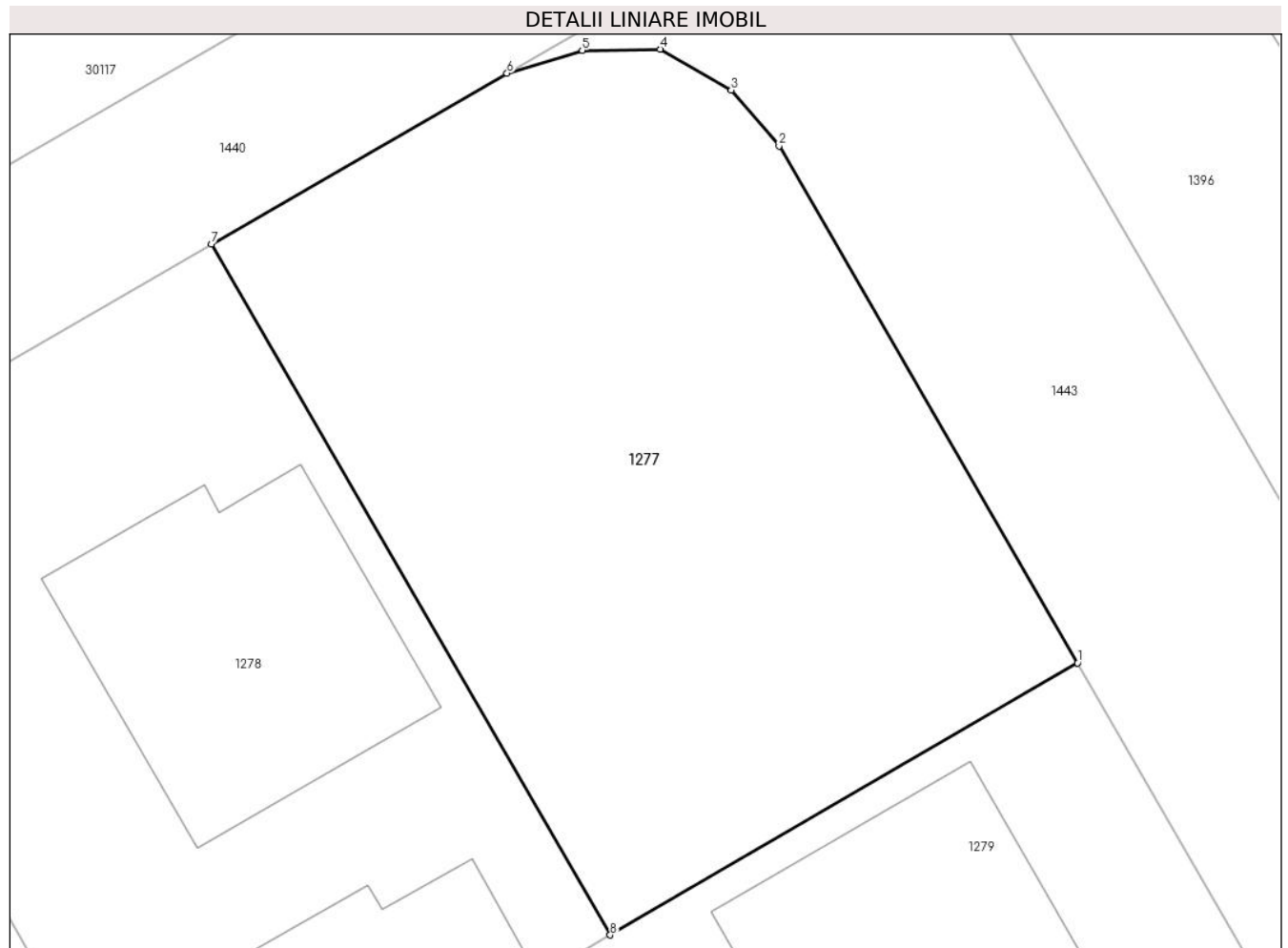
C. Partea III. SARCINI

Inscrieri privind dezmembramintele dreptului de proprietate, drepturi reale de garanție și sarcini		Referințe
69147 / 02/08/2018		
Act Notarial nr. 1981, din 30/07/2018 emis de NP Meirosu Carmen;		
C6	Intabulare, drept de IPOTECA LEGALA, Valoare:4420 EURreprezentand rest de pret, cota actuala 1/1, cota initiala 1/1 1) COMUNA TÎRGȘORU VECHI, CIF:2845230	A1

Teren

Nr cadastral	Suprafața (mp)*	Observații / Referințe
24226	520	

* Suprafața este determinată în planul de proiecție Stereo 70.



Date referitoare la teren

Crt	Categorie folosință	Intravilan	Suprafața (mp)	Tarla	Parcelă	Nr. topo	Observații / Referințe
1	pasune	DA	520	57	346	-	

Lungime Segmente

1) Valorile lungimilor segmentelor sunt obținute din proiecție în plan.

Punct început	X / Y	Punct sfârșit	X / Y	Lungime segment (** (m)
1	572.186,541 376.212,777	2	572.176,05 376.230,919	20.957
2	572.176,05 376.230,919	3	572.174,366 376.232,882	2.586
3	572.174,366 376.232,882	4	572.171,873 376.234,314	2.875
4	572.171,873 376.234,314	5	572.169,129 376.234,274	2.744
5	572.169,129 376.234,274	6	572.166,486 376.233,474	2.761

Punct început	X / Y	Punct sfârșit	X / Y	Lungime segment (** (m)
6	572.166,486 376.233,474	7	572.156,098 376.227,466	12.0
7	572.156,098 376.227,466	8	572.170,115 376.203,228	27.999
8	572.170,115 376.203,228	1	572.186,541 376.212,777	19.0

** Lungimile segmentelor sunt determinate în planul de proiecție Stereo 70 și sunt rotunjite la 1 milimetru.

*** Distanța dintre puncte este formată din segmente cumulate ce sunt mai mici decât valoarea 1 milimetru.

**DATE DESPRE IMOBILUL NR. 1278**

Oficiul de Cadastru și Publicitate Imobiliară PRAHOVA
Biroul de Cadastru și Publicitate Imobiliară Ploiești

A. Partea I. Descrierea imobilului

TEREN Intravilan

Adresa: Loc. Târgșoru Vechi, Jud. Prahova

Nr. Crt	Nr cadastral Nr. topografic	Suprafața* (mp)	Observații / Referințe
A1	24227	504	Sector cadastral:28 Teren neimprijmit;

B. Partea II. Proprietari și acte

Inscrieri privitoare la dreptul de proprietate și alte drepturi reale		Referințe
12185 / 12/02/2015		
Act Notarial nr. 250, din 05/02/2015 emis de NP MEIROSU CARMEN;		
B7	Intabulare, drept de PROPRIETATE, dobândit prin Conventie, cota actuala 1/1, cota initiala 1/1 1) ALDEA MIHAELA 2) ALDEA STAN	A1
B8	se noteaza pactul comisoriu si interdictiile de instrainare si grevare 1) COMUNA TÎRGȘORU VECHI, CIF:2845230	A1

C. Partea III. SARCINI

Inscrieri privind dezmembramintele dreptului de proprietate, drepturi reale de garanție și sarcini		Referințe
12185 / 12/02/2015		
Act Notarial nr. 250, din 05/02/2015 emis de NP MEIROSU CARMEN;		
C2	Intabulare, drept de IPOTECA LEGALA, Valoare:3780 EURreprezentand rest pret, cota actuala 1/1, cota initiala 1/1 1) COMUNA TÎRGȘORU VECHI, CIF:2845230	A1

Teren

Nr cadastral	Suprafața (mp)*	Observații / Referințe
24227	504	

* Suprafața este determinată în planul de proiecție Stereo 70.



Date referitoare la teren

Crt	Categorie folosință	Intravilan	Suprafața (mp)	Tarla	Parcelă	Nr. topo	Observații / Referințe
1	curți constructii	DA	504	57	346	-	NU ESTE IMPREJMUIT

Date referitoare la construcții

Crt	Număr	Destinație construcție	Supraf. (mp)	Situație juridică	Observații / Referințe
A1.1		construcții de locuințe	104	Fara acte	Nr. niveluri:2; S. construita la sol:104 mp;
A1.2		construcții anexa	35	Fara acte	Nr. niveluri:1; S. construita la sol:35 mp;

Lungime Segmente

1) Valorile lungimilor segmentelor sunt obținute din proiecție în plan.

Punct început	X / Y	Punct sfârșit	X / Y	Lungime segment (** (m)
1	572.156,098 376.227,466	2	572.140,51 376.218,452	18.007
2	572.140,51 376.218,452	3	572.154,574 376.194,184	28.049
3	572.154,574 376.194,184	4	572.170,115 376.203,228	17.981

Punct început	X / Y	Punct sfârșit	X / Y	Lungime segment (** (m)
4	572.170,115 376.203,228	1	572.156,098 376.227,466	27.999

** Lungimile segmentelor sunt determinate în planul de proiecție Stereo 70 și sunt rotunjite la 1 milimetru.

*** Distanța dintre puncte este formată din segmente cumulate ce sunt mai mici decât valoarea 1 milimetru.

**DATE DESPRE IMOBILUL NR. 1279**

Oficiul de Cadastru și Publicitate Imobiliară PRAHOVA
Biroul de Cadastru și Publicitate Imobiliară Ploiești

A. Partea I. Descrierea imobilului

TEREN Intravilan

Adresa: Loc. Târgșoru Vechi, Jud. Prahova

Nr. Crt	Nr cadastral Nr. topografic	Suprafața* (mp)	Observații / Referințe
A1	24216	Din acte: 520 Masurata: 518	Sector cadastral:28 Teren neimprejmuț;

B. Partea II. Proprietari și acte

Inscrieri privitoare la dreptul de proprietate și alte drepturi reale		Referințe
85699 / 27/10/2014		
Act Notarial nr. 2741, din 21/10/2014 emis de NP MEIROSU CARMEN;		
B7	Intabulare, drept de PROPRIETATEcumparare ca bun comun, dobandit prin Conventie, cota actuala 1/1, cota initiala 1/1 1) RIOSANU FELICIA CLAUDIA 2) RIOSANU FLORIN ALIN	A1
B8	se noteaza pactul comisoriu 1) COMUNA TÎRGȘORU VECHI, CIF:2845230	A1
B9	se noteaza interdictiile de instrainare si grevare 1) COMUNA TÎRGȘORU VECHI, CIF:2845230	A1

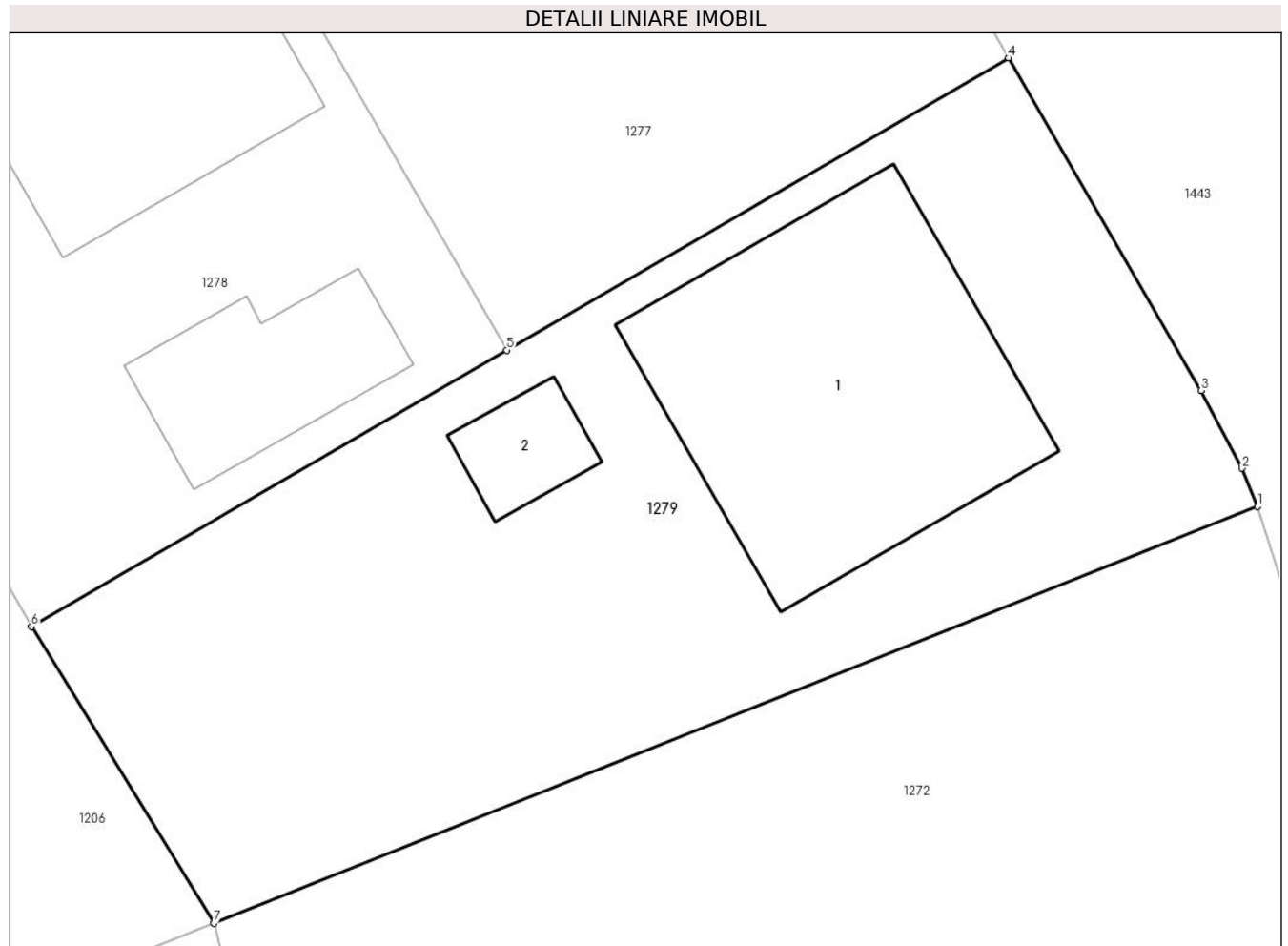
C. Partea III. SARCINI

Inscrieri privind dezmembramintele dreptului de proprietate, drepturi reale de garanție și sarcini		Referințe
85699 / 27/10/2014		
Act Notarial nr. 2741, din 21/10/2014 emis de NP MEIROSU CARMEN;		
C2	Intabulare, drept de IPOTECA LEGALA, Valoare:3400 EURreprezentand rest pret, cota actuala 1/1, cota initiala 1/1 1) COMUNA TÎRGȘORU VECHI, CIF:2845230	A1

Teren

Nr cadastral	Suprafața (mp)*	Observații / Referințe
24216	Din acte: 520 Masurata: 518	

* Suprafața este determinată în planul de proiecție Stereo 70.



Date referitoare la teren

Crt	Categorie folosință	Intra vilan	Suprafața (mp)	Tarla	Parcelă	Nr. topo	Observații / Referințe
1	curți constructii	DA	518	57	346	-	NU ESTE IMPREJMUIT

Date referitoare la construcții

Crt	Număr	Destinație construcție	Supraf. (mp)	Situație juridică	Observații / Referințe
A1.1		construcții de locuințe	114	Fara acte	Nr. niveluri:1; S. construita la sol:114 mp;
A1.2		construcții anexa	13	Fara acte	Nr. niveluri:1; S. construita la sol:13 mp;

Lungime Segmente

1) Valorile lungimilor segmentelor sunt obținute din proiecție în plan.

Punct început	X / Y	Punct sfârșit	X / Y	Lungime segment (** (m)
1	572.194,679 376.198,11	2	572.194,166 376.199,364	1.355
2	572.194,166 376.199,364	3	572.192,827 376.201,909	2.876

Punct început	X / Y	Punct sfârșit	X / Y	Lungime segment (** (m)
3	572.192,827 376.201,909	4	572.186,541 376.212,777	12.555
4	572.186,541 376.212,777	5	572.170,115 376.203,228	19.0
5	572.170,115 376.203,228	6	572.154,574 376.194,184	17.981
6	572.154,574 376.194,184	7	572.160,536 376.184,49	11.381
7	572.160,536 376.184,49	1	572.194,679 376.198,11	36.759

** Lungimile segmentelor sunt determinate în planul de proiecție Stereo 70 și sunt rotunjite la 1 milimetru.

*** Distanța dintre puncte este formată din segmente cumulate ce sunt mai mici decât valoarea 1 milimetru.

**DATE DESPRE IMOBILUL NR. 1280**

Oficiul de Cadastru și Publicitate Imobiliară PRAHOVA
Biroul de Cadastru și Publicitate Imobiliară Ploiești

A. Partea I. Descrierea imobilului

TEREN Intravilan

Adresa: Loc. Târgșoru Vechi, Jud. Prahova, T57 P32

Nr. Crt	Nr cadastral Nr. topografic	Suprafața* (mp)	Observații / Referințe
A1	30135	Din acte: 0 Masurata: 391	Sector cadastral:27 Teren neimprejmuț;

B. Partea II. Proprietari și acte

Inscrieri privitoare la dreptul de proprietate și alte drepturi reale		Referințe
156564 / 12/12/2022		
Act Administrativ nr. 33, din 18/10/2006 emis de COMUNA TÂRGȘORUL VECHI;		
B2	Intabulare, drept de PROPRIETATE, dobândit prin Lege, cota actuala 1/1, cota initiala 1/1 1) COMUNA TÎRGȘORU VECHI , CIF:2845230, (domeniu privat) <i>OBSERVATII: pozitie transcrisa din CF 25280/Târgșoru Vechi, inscrisa prin incheierea nr. 1094 din 10/01/2013;</i>	A1

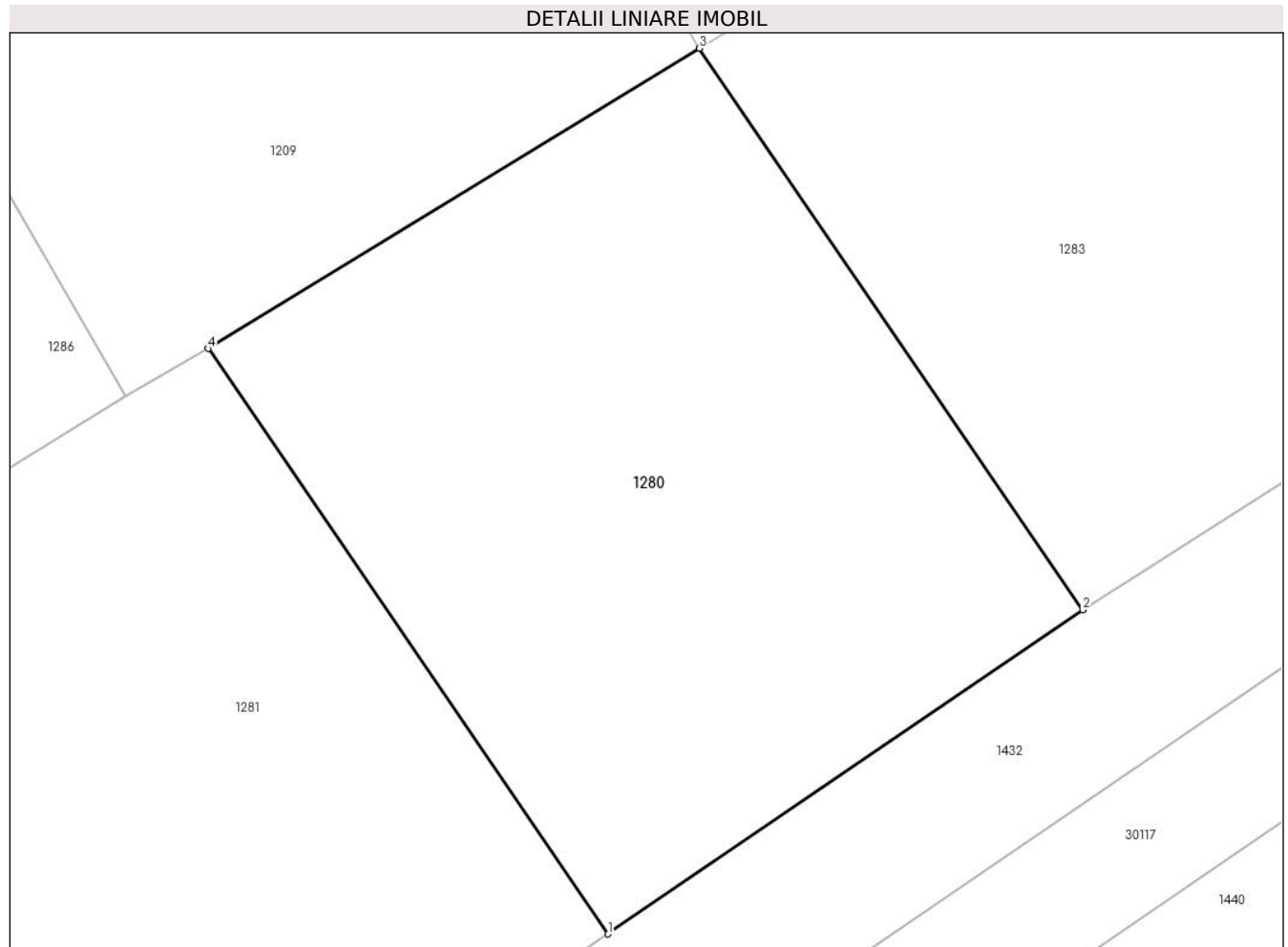
C. Partea III. SARCINI

Inscrieri privind dezmembramintele dreptului de proprietate, drepturi reale de garanție și sarcini		Referințe
156564 / 12/12/2022		
Act Administrativ nr. 33, din 18/10/2006 emis de COMUNA TÂRGȘORUL VECHI;		
C1	se intabuleaza dreptul de administrare 1) CONSILIUL LOCAL AL COMUNEI TIRGȘORU VECHI , CIF:9999999999999, LIPSA CNP <i>OBSERVATII: pozitie transcrisa din CF 25280/Târgșoru Vechi, inscrisa prin incheierea nr. 1094 din 10/01/2013;</i>	A1

Teren

Nr cadastral	Suprafața (mp)*	Observații / Referințe
30135	Din acte: 0 Masurata: 391	

* Suprafața este determinată în planul de proiecție Stereo 70.



Date referitoare la teren

Crt	Categorie folosință	Intra vilan	Suprafața (mp)	Tarla	Parcelă	Nr. topo	Observații / Referințe
1	arabil	DA	391	8	32	-	

Lungime Segmente

1) Valorile lungimilor segmentelor sunt obținute din proiecție în plan.

Punct început	X / Y	Punct sfârșit	X / Y	Lungime segment (** (m)
1	572.023,425 376.166,007	2	572.038,288 376.176,161	18.0
2	572.038,288 376.176,161	3	572.026,277 376.193,743	21.293
3	572.026,277 376.193,743	4	572.010,901 376.184,339	18.024
4	572.010,901 376.184,339	1	572.023,425 376.166,007	22.202

**** Lungimile segmentelor sunt determinate în planul de proiecție Stereo 70 și sunt rotunjite la 1 milimetru.**

***** Distanța dintre puncte este formată din segmente cumulate ce sunt mai mici decât valoarea 1 milimetru.**

**DATE DESPRE IMOBILUL NR. 1281**

Oficiul de Cadastru și Publicitate Imobiliară PRAHOVA
Biroul de Cadastru și Publicitate Imobiliară Ploiești

A. Partea I. Descrierea imobilului

TEREN Intravilan

Adresa: Loc. Târgșoru Vechi, Jud. Prahova, T57 P32

Nr. Crt	Nr cadastral Nr. topografic	Suprafața* (mp)	Observații / Referințe
A1	30134	Din acte: 0 Masurata: 408	Sector cadastral:27 Teren neimprijmuit;

B. Partea II. Proprietari și acte

Inscrieri privitoare la dreptul de proprietate și alte drepturi reale		Referințe
156564 / 12/12/2022		
Act Administrativ nr. 33, din 18/10/2006 emis de COMUNA TÂRGȘORUL VECHI;		
B2	Intabulare, drept de PROPRIETATE, dobandit prin Lege, cota actuala 1/1, cota initiala 1/1 1) COMUNA TÎRGȘORU VECHI , CIF:2845230, (domeniu privat) <i>OBSERVATII: pozitie transcrisa din CF 25280/Târgșoru Vechi, inscrisa prin incheierea nr. 1094 din 10/01/2013;</i>	A1

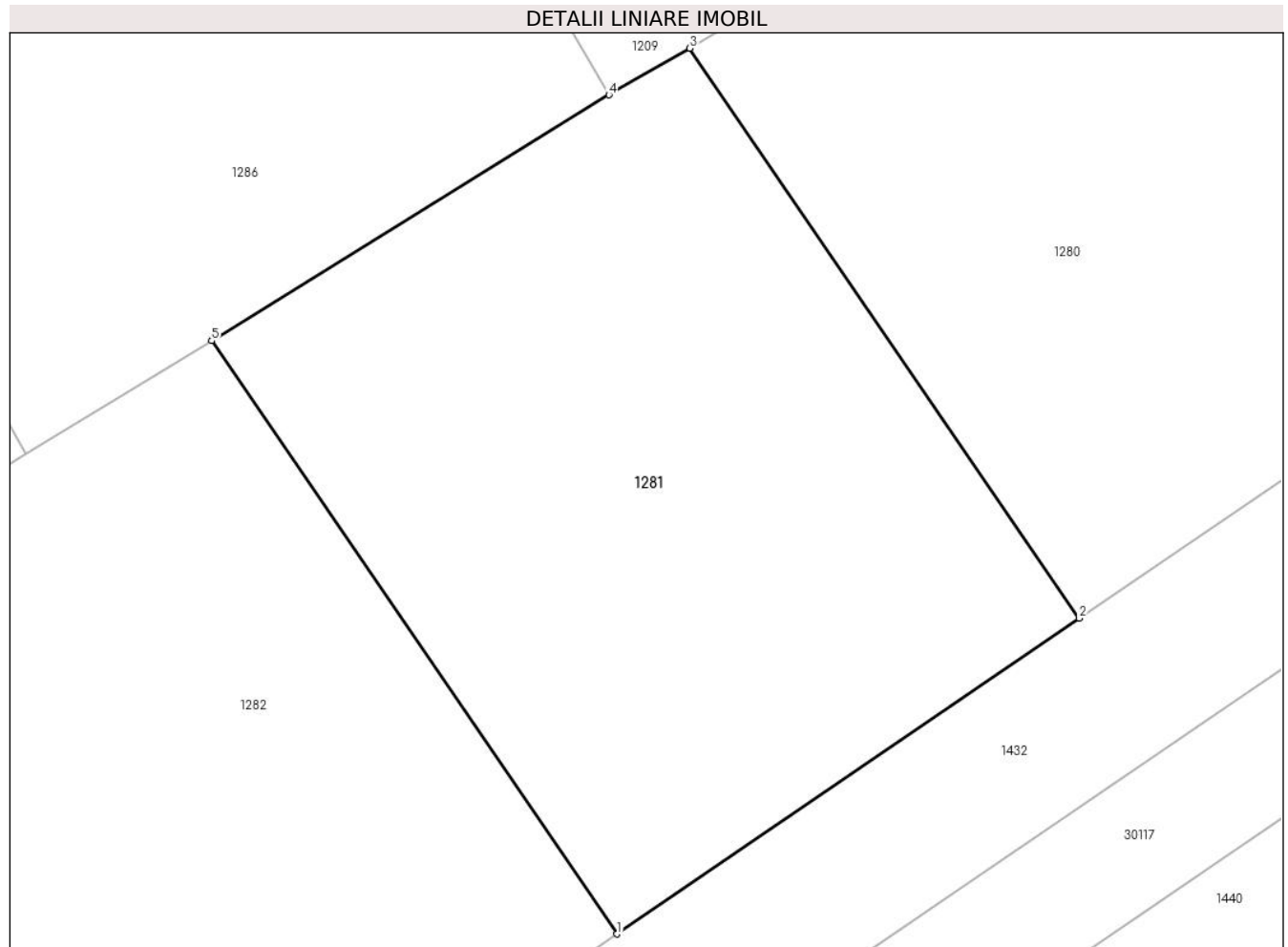
C. Partea III. SARCINI

Inscrieri privind dezmembramintele dreptului de proprietate, drepturi reale de garanție și sarcini		Referințe
156564 / 12/12/2022		
Act Administrativ nr. 33, din 18/10/2006 emis de COMUNA TÂRGȘORUL VECHI;		
C1	se intabuleaza dreptul de administrare 1) CONSILIUL LOCAL AL COMUNEI TIRGȘORU VECHI , CIF:9999999999999, LIPSA CNP <i>OBSERVATII: pozitie transcrisa din CF 25280/Târgșoru Vechi, inscrisa prin incheierea nr. 1094 din 10/01/2013;</i>	A1

Teren

Nr cadastral	Suprafața (mp)*	Observații / Referințe
30134	Din acte: 0 Masurata: 408	

* Suprafața este determinată în planul de proiecție Stereo 70.



Date referitoare la teren

Crt	Categorie folosință	Intra vilan	Suprafața (mp)	Tarla	Parcelă	Nr. topo	Observații / Referințe
1	arabil	DA	408	8	32	-	

Lungime Segmente

1) Valorile lungimilor segmentelor sunt obținute din proiecție în plan.

Punct început	X / Y	Punct sfârșit	X / Y	Lungime segment (** (m)
1	572.008,562 376.155,854	2	572.023,425 376.166,007	18.0
2	572.023,425 376.166,007	3	572.010,901 376.184,339	22.202
3	572.010,901 376.184,339	4	572.008,304 376.182,838	3.0
4	572.008,304 376.182,838	5	571.995,526 376.174,936	15.024
5	571.995,526 376.174,936	1	572.008,562 376.155,854	23.11

**** Lungimile segmentelor sunt determinate în planul de proiecție Stereo 70 și sunt rotunjite la 1 milimetru.**

***** Distanța dintre puncte este formată din segmente cumulate ce sunt mai mici decât valoarea 1 milimetru.**

**DATE DESPRE IMOBILUL NR. 1282**

Oficiul de Cadastru și Publicitate Imobiliară PRAHOVA
Biroul de Cadastru și Publicitate Imobiliară Ploiești

A. Partea I. Descrierea imobilului

TEREN Intravilan

Adresa: Loc. Târgșoru Vechi, Jud. Prahova, T57 P32

Nr. Crt	Nr cadastral Nr. topografic	Suprafața* (mp)	Observații / Referințe
A1	30133	Din acte: 0 Masurata: 424	Sector cadastral:27 Teren neimprejmut;

B. Partea II. Proprietari și acte

Inscrieri privitoare la dreptul de proprietate și alte drepturi reale		Referințe
156564 / 12/12/2022		
Act Administrativ nr. 33, din 18/10/2006 emis de COMUNA TÂRGȘORUL VECHI;		
B2	Intabulare, drept de PROPRIETATE, dobandit prin Lege, cota actuala 1/1, cota initiala 1/1 1) COMUNA TÎRGȘORU VECHI , CIF:2845230, (domeniu privat) <i>OBSERVATII: pozitie transcrisa din CF 25280/Târgșoru Vechi, inscrisa prin incheierea nr. 1094 din 10/01/2013;</i>	A1

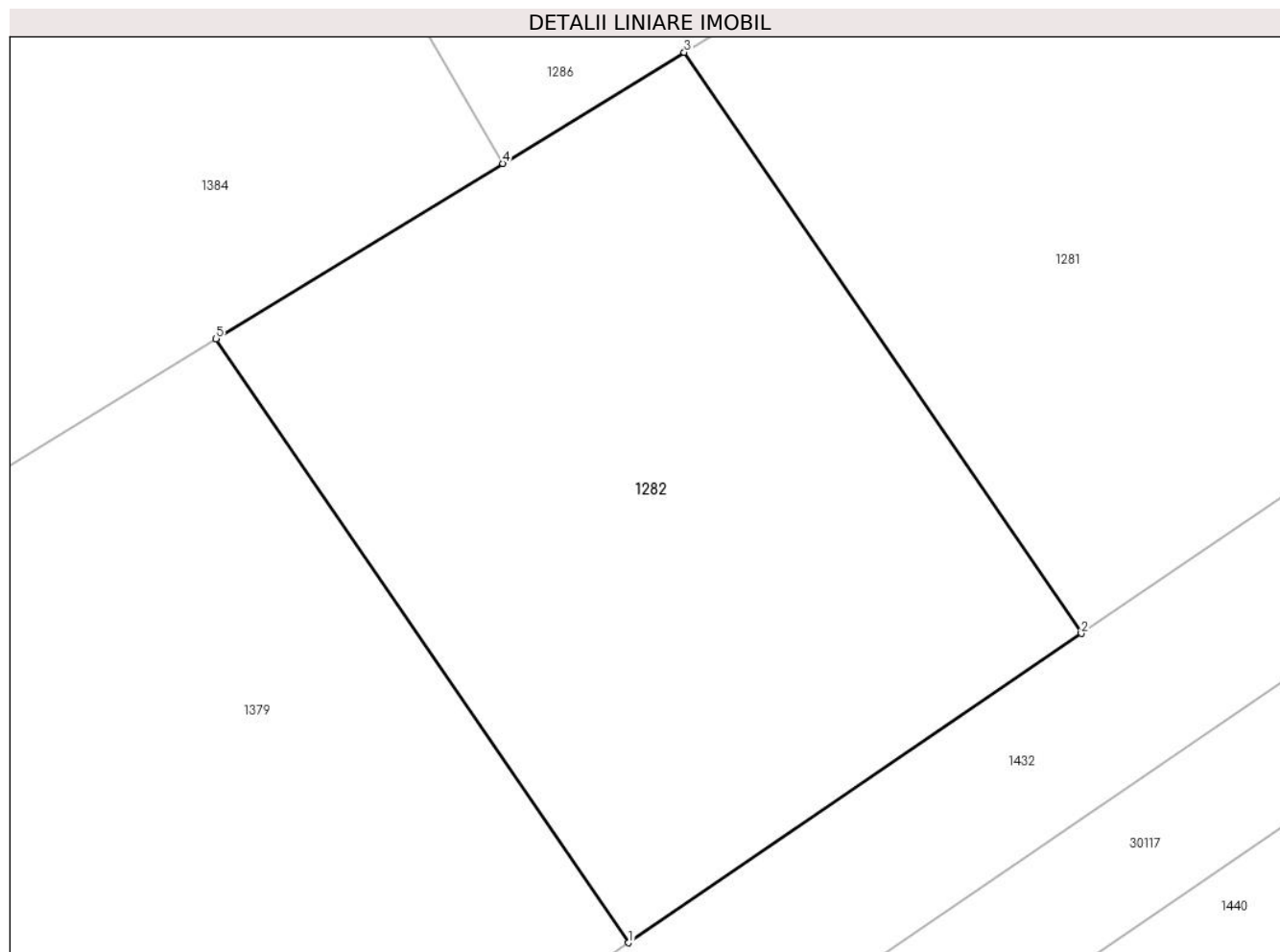
C. Partea III. SARCINI

Inscrieri privind dezmembramintele dreptului de proprietate, drepturi reale de garanție și sarcini		Referințe
156564 / 12/12/2022		
Act Administrativ nr. 33, din 18/10/2006 emis de COMUNA TÂRGȘORUL VECHI;		
C1	se intabuleaza dreptul de administrare 1) CONSILIUL LOCAL AL COMUNEI TIRGȘORU VECHI , CIF:9999999999999, LIPSA CNP <i>OBSERVATII: pozitie transcrisa din CF 25280/Târgșoru Vechi, inscrisa prin incheierea nr. 1094 din 10/01/2013;</i>	A1

Teren

Nr cadastral	Suprafața (mp)*	Observații / Referințe
30133	Din acte: 0 Masurata: 424	

* Suprafața este determinată în planul de proiecție Stereo 70.



Date referitoare la teren

Crt	Categorie folosință	Intra vilan	Suprafața (mp)	Tarla	Parcelă	Nr. topo	Observații / Referințe
1	arabil	DA	424	8	32	-	

Lungime Segmente

1) Valorile lungimilor segmentelor sunt obținute din proiecție în plan.

Punct început	X / Y	Punct sfârșit	X / Y	Lungime segment (** (m)
1	571.993,699 376.145,7	2	572.008,562 376.155,854	18.0
2	572.008,562 376.155,854	3	571.995,526 376.174,936	23.11
3	571.995,526 376.174,936	4	571.989,567 376.171,291	6.985
4	571.989,567 376.171,291	5	571.980,151 376.165,532	11.038
5	571.980,151 376.165,532	1	571.993,699 376.145,7	24.018

**** Lungimile segmentelor sunt determinate în planul de proiecție Stereo 70 și sunt rotunjite la 1 milimetru.**

***** Distanța dintre puncte este formată din segmente cumulate ce sunt mai mici decât valoarea 1 milimetru.**

**DATE DESPRE IMOBILUL NR. 1283**

Oficiul de Cadastru și Publicitate Imobiliară PRAHOVA
Biroul de Cadastru și Publicitate Imobiliară Ploiești

A. Partea I. Descrierea imobilului

TEREN Intravilan

Adresa: Loc. Târgșoru Vechi, Jud. Prahova, T57 P32

Nr. Crt	Nr cadastral Nr. topografic	Suprafața* (mp)	Observații / Referințe
A1	30136	Din acte: 0 Masurata: 435	Sector cadastral:27 Teren neimprejmut;

B. Partea II. Proprietari și acte

Inscrieri privitoare la dreptul de proprietate și alte drepturi reale		Referințe
156564 / 12/12/2022		
Act Administrativ nr. 33, din 18/10/2006 emis de COMUNA TÂRGȘORUL VECHI;		
B2	Intabulare, drept de PROPRIETATE, dobandit prin Lege, cota actuala 1/1, cota initiala 1/1 1) COMUNA TÎRGȘORU VECHI , CIF:2845230, (domeniu privat) <i>OBSERVATII: pozitie transcrisa din CF 25280/Târgșoru Vechi, inscrisa prin incheierea nr. 1094 din 10/01/2013;</i>	A1

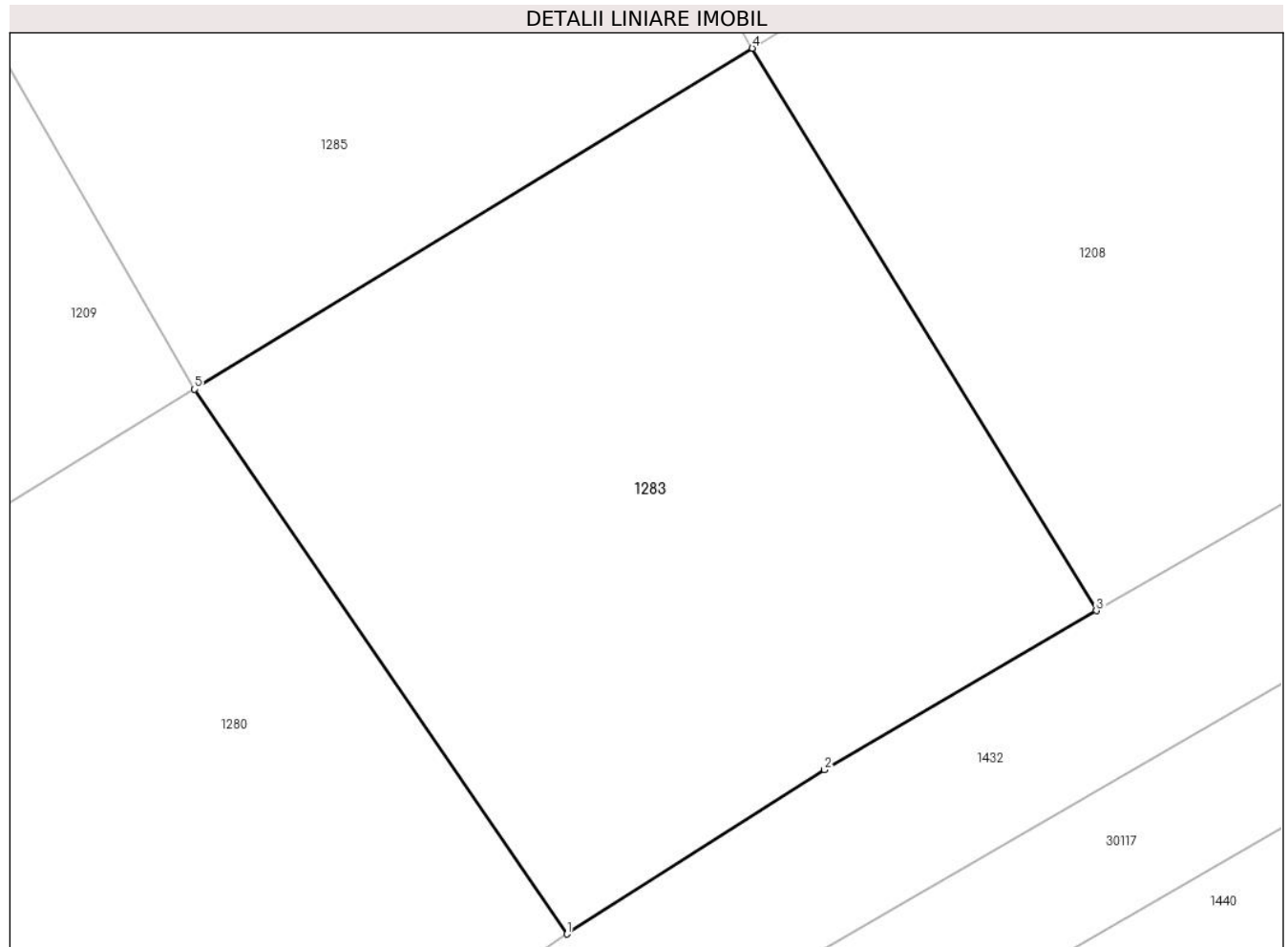
C. Partea III. SARCINI

Inscrieri privind dezmembramintele dreptului de proprietate, drepturi reale de garanție și sarcini		Referințe
156564 / 12/12/2022		
Act Administrativ nr. 33, din 18/10/2006 emis de COMUNA TÂRGȘORUL VECHI;		
C1	se intabuleaza dreptul de administrare 1) CONSILIUL LOCAL AL COMUNEI TIRGȘORU VECHI , CIF:9999999999999, LIPSA CNP <i>OBSERVATII: pozitie transcrisa din CF 25280/Târgșoru Vechi, inscrisa prin incheierea nr. 1094 din 10/01/2013;</i>	A1

Teren

Nr cadastral	Suprafața (mp)*	Observații / Referințe
30136	Din acte: 0 Masurata: 435	

* Suprafața este determinată în planul de proiecție Stereo 70.



Date referitoare la teren

Crt	Categorie folosință	Intra vilan	Suprafața (mp)	Tarla	Parcelă	Nr. topo	Observații / Referințe
1	arabil	DA	435	8	32	-	

Lungime Segmente

1) Valorile lungimilor segmentelor sunt obținute din proiecție în plan.

Punct început	X / Y	Punct sfârșit	X / Y	Lungime segment (** (m)
1	572.038,288 376.176,161	2	572.046,595 376.181,463	9.855
2	572.046,595 376.181,463	3	572.055,377 376.186,596	10.172
3	572.055,377 376.186,596	4	572.044,274 376.204,75	21.28
4	572.044,274 376.204,75	5	572.026,277 376.193,743	21.096
5	572.026,277 376.193,743	1	572.038,288 376.176,161	21.293

**** Lungimile segmentelor sunt determinate în planul de proiecție Stereo 70 și sunt rotunjite la 1 milimetru.**

***** Distanța dintre puncte este formată din segmente cumulate ce sunt mai mici decât valoarea 1 milimetru.**

**DATE DESPRE IMOBILUL NR. 1284**

Oficiul de Cadastru și Publicitate Imobiliară PRAHOVA
Biroul de Cadastru și Publicitate Imobiliară Ploiești

A. Partea I. Descrierea imobilului

TEREN Intravilan

Adresa: Loc. Târgșoru Vechi, Jud. Prahova, T57 P32

Nr. Crt	Nr cadastral Nr. topografic	Suprafața* (mp)	Observații / Referințe
A1	30126	Din acte: 0 Masurata: 439	Sector cadastral:27 Teren neimprijmit;

B. Partea II. Proprietari și acte

Inscrieri privitoare la dreptul de proprietate și alte drepturi reale		Referințe
156564 / 12/12/2022		
Act Administrativ nr. 33, din 18/10/2006 emis de COMUNA TÂRGȘORUL VECHI;		
B2	Intabulare, drept de PROPRIETATE, dobandit prin Lege, cota actuala 1/1, cota initiala 1/1 1) COMUNA TÎRGȘORU VECHI , CIF:2845230, (domeniu privat) <i>OBSERVATII: pozitie transcrisa din CF 25280/Târgșoru Vechi, inscrisa prin incheierea nr. 1094 din 10/01/2013;</i>	A1

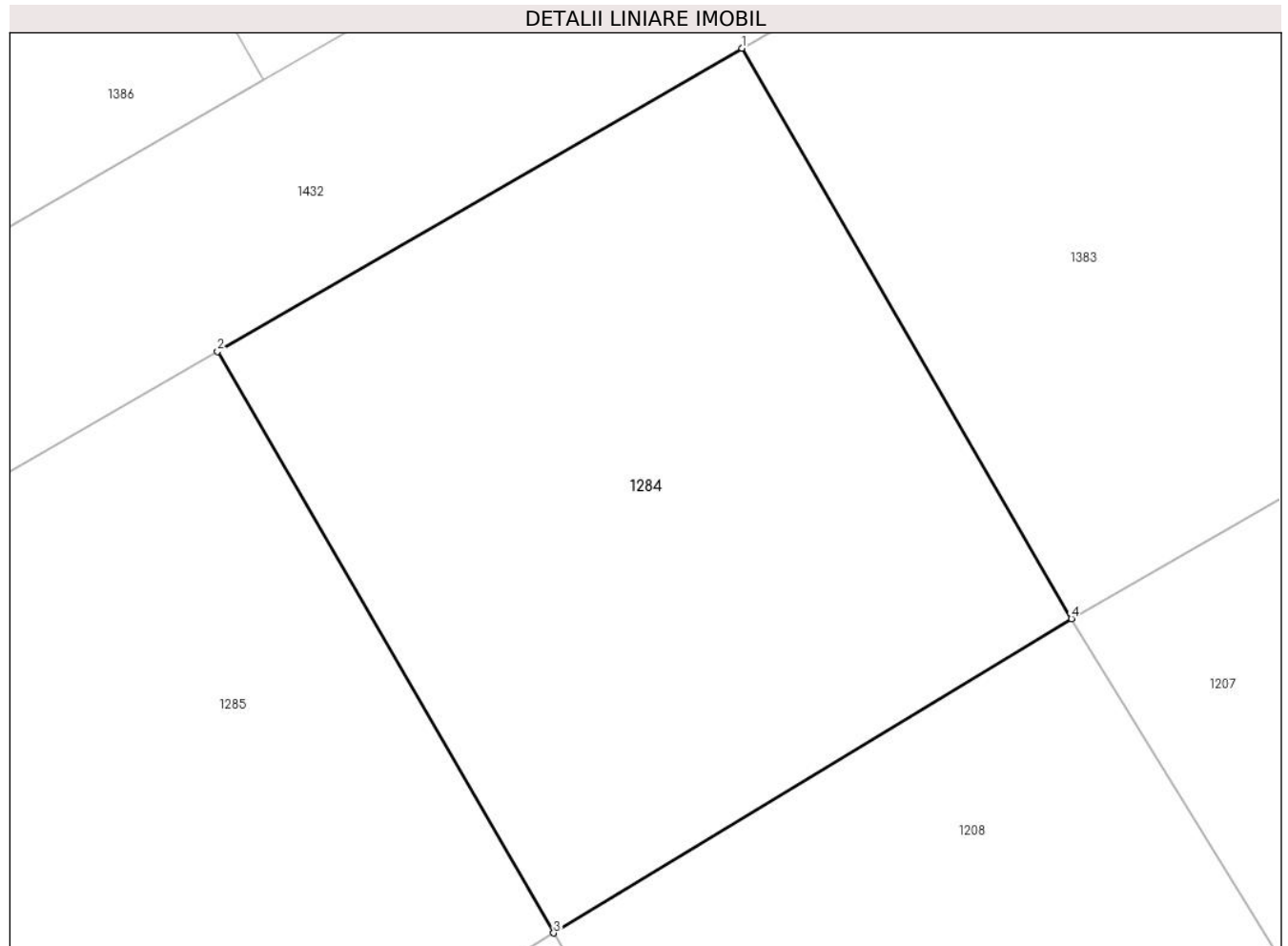
C. Partea III. SARCINI

Inscrieri privind dezmembramintele dreptului de proprietate, drepturi reale de garanție și sarcini		Referințe
156564 / 12/12/2022		
Act Administrativ nr. 33, din 18/10/2006 emis de COMUNA TÂRGȘORUL VECHI;		
C1	se intabuleaza dreptul de administrare 1) CONSILIUL LOCAL AL COMUNEI TIRGȘORU VECHI , CIF:9999999999999, LIPSA CNP <i>OBSERVATII: pozitie transcrisa din CF 25280/Târgșoru Vechi, inscrisa prin incheierea nr. 1094 din 10/01/2013;</i>	A1

Teren

Nr cadastral	Suprafața (mp)*	Observații / Referințe
30126	Din acte: 0 Masurata: 439	

* Suprafața este determinată în planul de proiecție Stereo 70.



Date referitoare la teren

Crt	Categorie folosință	Intra vilan	Suprafața (mp)	Tarla	Parcelă	Nr. topo	Observații / Referințe
1	arabil	DA	439	8	32	-	

Lungime Segmente

1) Valorile lungimilor segmentelor sunt obținute din proiecție în plan.

Punct început	X / Y	Punct sfârșit	X / Y	Lungime segment (** (m)
1	572.050,487 376.233,957	2	572.033,176 376.223,95	19.995
2	572.033,176 376.223,95	3	572.044,274 376.204,75	22.177
3	572.044,274 376.204,75	4	572.061,372 376.215,126	20.0
4	572.061,372 376.215,126	1	572.050,487 376.233,957	21.751

**** Lungimile segmentelor sunt determinate în planul de proiecție Stereo 70 și sunt rotunjite la 1 milimetru.**

***** Distanța dintre puncte este formată din segmente cumulate ce sunt mai mici decât valoarea 1 milimetru.**

**DATE DESPRE IMOBILUL NR. 1285**

Oficiul de Cadastru și Publicitate Imobiliară PRAHOVA
Biroul de Cadastru și Publicitate Imobiliară Ploiești

A. Partea I. Descrierea imobilului

TEREN Intravilan

Adresa: Loc. Târgșoru Vechi, Jud. Prahova, T57 P32

Nr. Crt	Nr cadastral Nr. topografic	Suprafața* (mp)	Observații / Referințe
A1	30125	Din acte: 0 Masurata: 473	Sector cadastral:27 Teren neimprijmuit;

B. Partea II. Proprietari și acte

Inscrieri privitoare la dreptul de proprietate și alte drepturi reale		Referințe
156564 / 12/12/2022		
Act Administrativ nr. 33, din 18/10/2006 emis de COMUNA TÂRGȘORUL VECHI;		
B2	Intabulare, drept de PROPRIETATE, dobandit prin Lege, cota actuala 1/1, cota initiala 1/1 1) COMUNA TÎRGȘORU VECHI , CIF:2845230, (domeniu privat)	A1
<i>OBSERVATII: pozitie transcrisa din CF 25280/Târgșoru Vechi, inscrisa prin incheierea nr. 1094 din 10/01/2013;</i>		

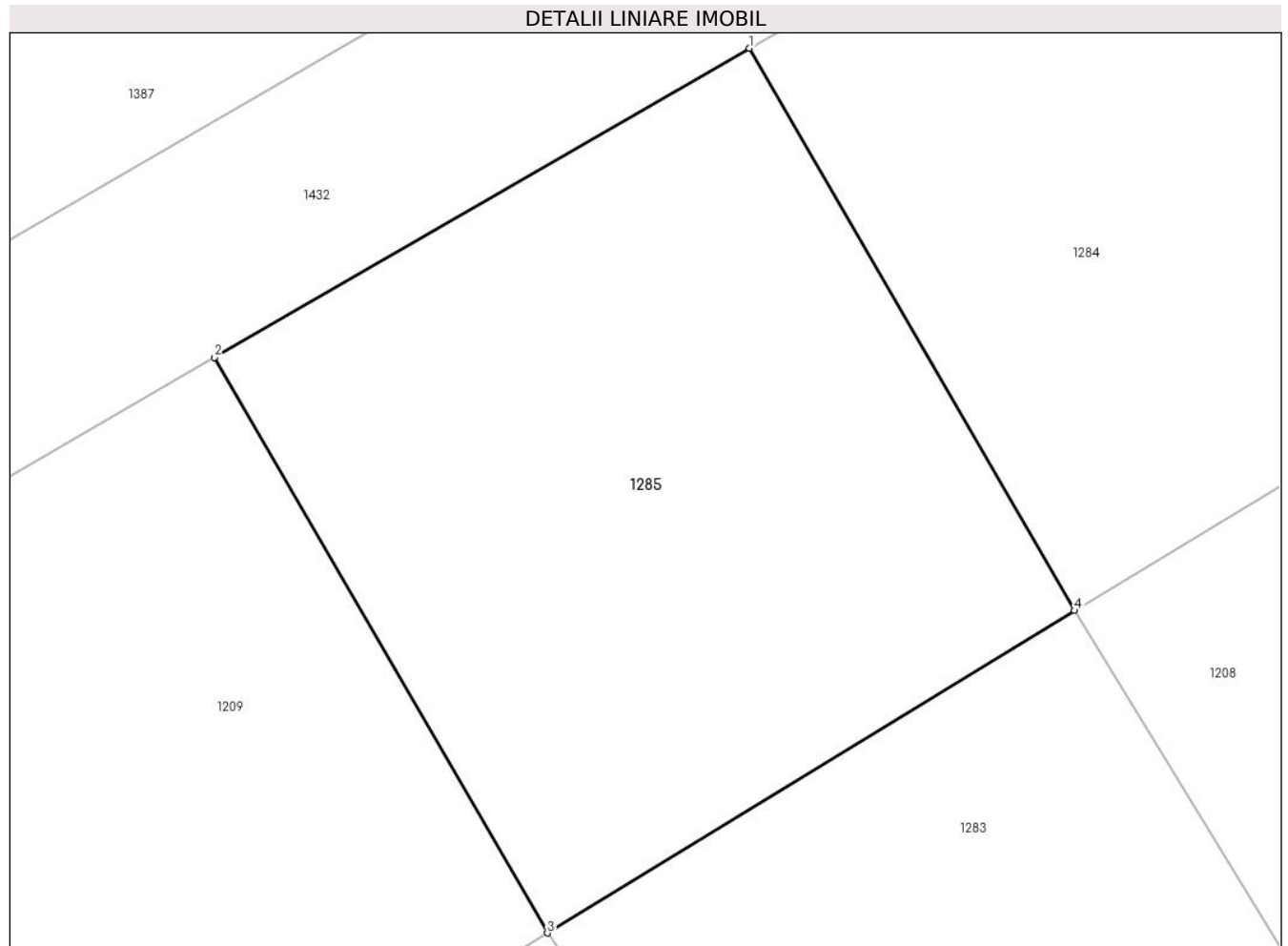
C. Partea III. SARCINI

Inscrieri privind dezmembramintele dreptului de proprietate, drepturi reale de garanție și sarcini		Referințe
156564 / 12/12/2022		
Act Administrativ nr. 33, din 18/10/2006 emis de COMUNA TÂRGȘORUL VECHI;		
C1	se intabuleaza dreptul de administrare 1) CONSILIUL LOCAL AL COMUNEI TIRGȘORU VECHI , CIF:9999999999999, LIPSA CNP	A1
<i>OBSERVATII: pozitie transcrisa din CF 25280/Târgșoru Vechi, inscrisa prin incheierea nr. 1094 din 10/01/2013;</i>		

Teren

Nr cadastral	Suprafața (mp)*	Observații / Referințe
30125	Din acte: 0 Masurata: 473	

* Suprafața este determinată în planul de proiecție Stereo 70.



Date referitoare la teren

Crt	Categorie folosință	Intravilan	Suprafața (mp)	Tarla	Parcelă	Nr. topo	Observații / Referințe
1	arabil	DA	473	8	32	-	

Lungime Segmente

1) Valorile lungimilor segmentelor sunt obținute din proiecție în plan.

Punct început	X / Y	Punct sfârșit	X / Y	Lungime segment (** (m)
1	572.033,176 376.223,95	2	572.014,916 376.213,396	21.091
2	572.014,916 376.213,396	3	572.026,277 376.193,743	22.701
3	572.026,277 376.193,743	4	572.044,274 376.204,75	21.096
4	572.044,274 376.204,75	1	572.033,176 376.223,95	22.177

**** Lungimile segmentelor sunt determinate în planul de proiecție Stereo 70 și sunt rotunjite la 1 milimetru.**

***** Distanța dintre puncte este formată din segmente cumulate ce sunt mai mici decât valoarea 1 milimetru.**

**DATE DESPRE IMOBILUL NR. 1286**

Oficiul de Cadastru și Publicitate Imobiliară PRAHOVA
Biroul de Cadastru și Publicitate Imobiliară Ploiești

A. Partea I. Descrierea imobilului

TEREN Intravilan

Adresa: Loc. Târgșoru Vechi, Jud. Prahova, T57 P32

Nr. Crt	Nr cadastral Nr. topografic	Suprafața* (mp)	Observații / Referințe
A1	30123	Din acte: 0 Masurata: 516	Sector cadastral:27 Teren neimprijmit;

B. Partea II. Proprietari și acte

Inscrieri privitoare la dreptul de proprietate și alte drepturi reale		Referințe
156564 / 12/12/2022		
Act Administrativ nr. 33, din 18/10/2006 emis de COMUNA TÂRGȘORUL VECHI;		
B2	Intabulare, drept de PROPRIETATE, dobandit prin Lege, cota actuala 1/1, cota initiala 1/1 1) COMUNA TÎRGȘORU VECHI , CIF:2845230, (domeniu privat) <i>OBSERVATII: pozitie transcrisa din CF 25280/Târgșoru Vechi, inscrisa prin incheierea nr. 1094 din 10/01/2013;</i>	A1

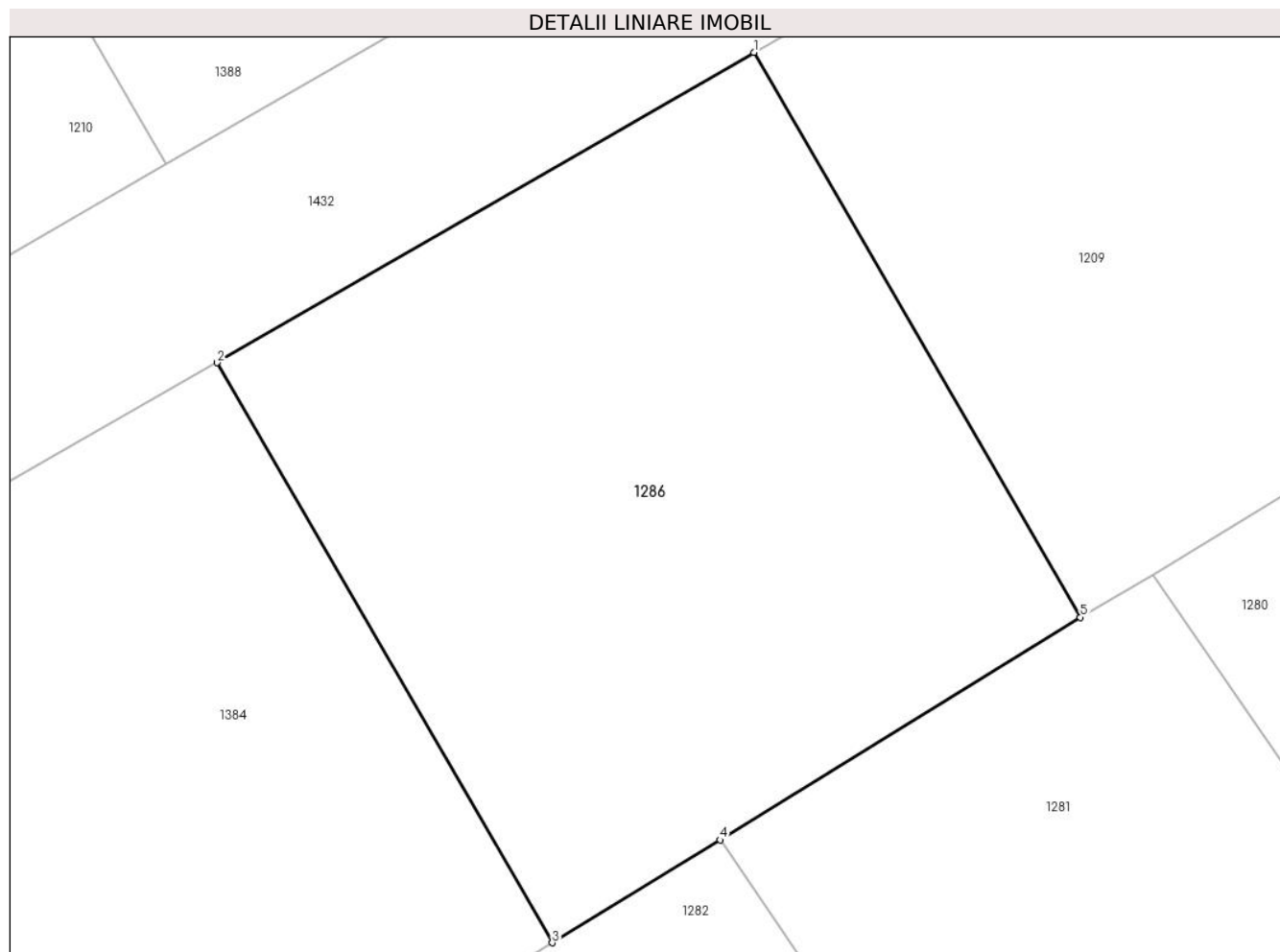
C. Partea III. SARCINI

Inscrieri privind dezmembramintele dreptului de proprietate, drepturi reale de garanție și sarcini		Referințe
156564 / 12/12/2022		
Act Administrativ nr. 33, din 18/10/2006 emis de COMUNA TÂRGȘORUL VECHI;		
C1	se intabuleaza dreptul de administrare 1) CONSILIUL LOCAL AL COMUNEI TIRGȘORU VECHI , CIF:9999999999999, LIPSA CNP <i>OBSERVATII: pozitie transcrisa din CF 25280/Târgșoru Vechi, inscrisa prin incheierea nr. 1094 din 10/01/2013;</i>	A1

Teren

Nr cadastral	Suprafața (mp)*	Observații / Referințe
30123	Din acte: 0 Masurata: 516	

* Suprafața este determinată în planul de proiecție Stereo 70.



Date referitoare la teren

Crt	Categorie folosință	Intra vilan	Suprafața (mp)	Tarla	Parcelă	Nr. topo	Observații / Referințe
1	arabil	DA	516	8	32	-	

Lungime Segmente

1) Valorile lungimilor segmentelor sunt obținute din proiecție în plan.

Punct început	X / Y	Punct sfârșit	X / Y	Lungime segment (** (m)
1	571.996,72 376.202,878	2	571.977,673 376.191,868	22.0
2	571.977,673 376.191,868	3	571.989,567 376.171,291	23.767
3	571.989,567 376.171,291	4	571.995,526 376.174,936	6.985
4	571.995,526 376.174,936	5	572.008,304 376.182,838	15.024
5	572.008,304 376.182,838	1	571.996,72 376.202,878	23.147

**** Lungimile segmentelor sunt determinate în planul de proiecție Stereo 70 și sunt rotunjite la 1 milimetru.**

***** Distanța dintre puncte este formată din segmente cumulate ce sunt mai mici decât valoarea 1 milimetru.**

**DATE DESPRE IMOBILUL NR. 1287**

Oficiul de Cadastru și Publicitate Imobiliară PRAHOVA
Biroul de Cadastru și Publicitate Imobiliară Ploiești

A. Partea I. Descrierea imobilului

TEREN Intravilan

Adresa: Loc. Târgșoru Vechi, Jud. Prahova

Nr. Crt	Nr cadastral Nr. topografic	Suprafața* (mp)	Observații / Referințe
A1	24232	Din acte: 547 Masurata: 752	Sector cadastral:28 Teren imprejmuit;

B. Partea II. Proprietari și acte

Inscrieri privitoare la dreptul de proprietate și alte drepturi reale		Referințe
73370 / 28/07/2016		
Act Notarial nr. 2269, din 20/07/2016 emis de NP MEIROSU CARMEN;		
B7	Intabulare, drept de PROPRIETATEcumparare ca bun propriu, dobandit prin Conventie, cota actuala 1/1, cota initiala 1/1 1) ANDREESCU MIHAELA	A1
B8	se noteaza pactul comisoriu si interdictiile de interdictiile de instrainare si grevare 1) COMUNA TÎRGȘORU VECHI, CIF:2845230	A1

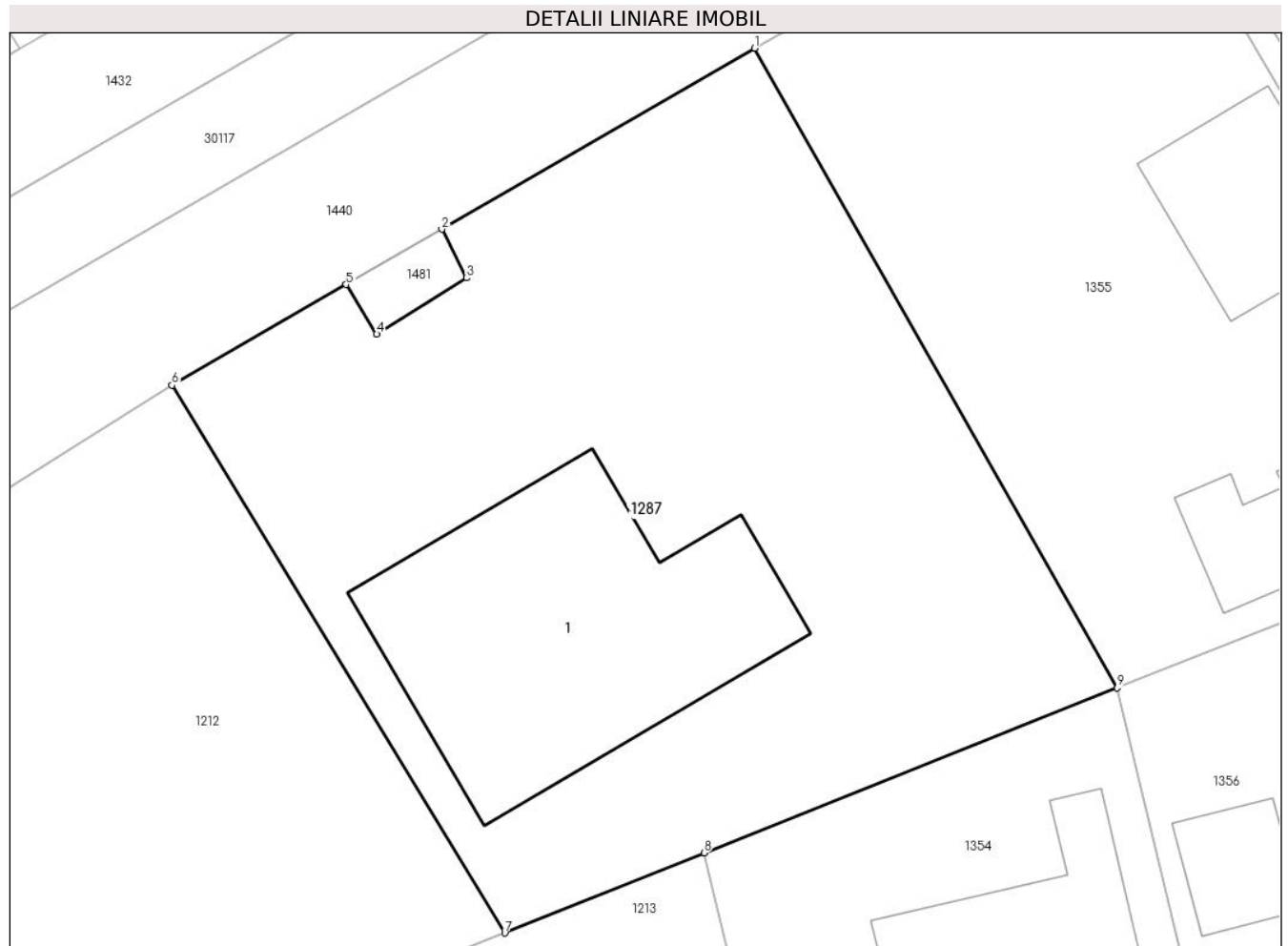
C. Partea III. SARCINI

Inscrieri privind dezmembramintele dreptului de proprietate, drepturi reale de garanție și sarcini		Referințe
73370 / 28/07/2016		
Act Notarial nr. 2269, din 20/07/2016 emis de NP MEIROSU CARMEN;		
C2	Intabulare, drept de IPOTECA LEGALA, Valoare:4376 EURreprezentand rest pret, cota actuala 1/1, cota initiala 1/1 1) COMUNA TÎRGȘORU VECHI, CIF:2845230	A1

Teren

Nr cadastral	Suprafața (mp)*	Observații / Referințe
24232	Din acte: 547 Masurata: 752	

* Suprafața este determinată în planul de proiecție Stereo 70.



Date referitoare la teren

Crt	Categorie folosință	Intra vilan	Suprafața (mp)	Tarla	Parcelă	Nr. topo	Observații / Referințe
1	curți constructii	DA	752	57	346	-	

Date referitoare la construcții

Crt	Număr	Destinație construcție	Supraf. (mp)	Situație juridică	Observații / Referințe
A1.1		construcții de locuințe	150	Fara acte	Nr. niveluri:1; S. construita la sol:150 mp;

Lungime Segmente

1) Valorile lungimilor segmentelor sunt obținute din proiecție în plan.

Punct început	X / Y	Punct sfârșit	X / Y	Lungime segment (** (m)
1	572.085,422 376.186,594	2	572.072,626 376.179,194	14.782
2	572.072,626 376.179,194	3	572.073,635 376.177,199	2.236
3	572.073,635 376.177,199	4	572.069,968 376.174,901	4.328

Punct început	X / Y	Punct sfârșit	X / Y	Lungime segment (** (m)
4	572.069,968 376.174,901	5	572.068,721 376.176,935	2.386
5	572.068,721 376.176,935	6	572.061,595 376.172,814	8.232
6	572.061,595 376.172,814	7	572.075,208 376.150,42	26.207
7	572.075,208 376.150,42	8	572.083,356 376.153,702	8.784
8	572.083,356 376.153,702	9	572.100,244 376.160,439	18.182
9	572.100,244 376.160,439	1	572.085,422 376.186,594	30.063

** Lungimile segmentelor sunt determinate în planul de proiecție Stereo 70 și sunt rotunjite la 1 milimetru.

*** Distanța dintre puncte este formată din segmente cumulate ce sunt mai mici decât valoarea 1 milimetru.

**DATE DESPRE IMOBILUL NR. 1288**

Oficiul de Cadastru și Publicitate Imobiliară PRAHOVA
Biroul de Cadastru și Publicitate Imobiliară Ploiești

A. Partea I. Descrierea imobilului

TEREN Intravilan

Adresa: Loc. Târgșoru Vechi, Jud. Prahova

Nr. Crt	Nr cadastral Nr. topografic	Suprafața* (mp)	Observații / Referințe
A1	27015	Din acte: 0 Masurata: 433	Sector cadastral:28 Teren neimpregmuit;

B. Partea II. Proprietari și acte

Inscrieri privitoare la dreptul de proprietate și alte drepturi reale		Referințe
107294 / 19/08/2022		
Act Notarial nr. 3941, din 19/08/2022 emis de NP Ivan Constantin;		
B9	Intabulare, drept de PROPRIETATE cumparare ca bun comun, dobandit prin Conventie, cota actuala 1/1, cota initiala 1/1 1) CONSTANTIN LUCIAN 2) CONSTANTIN ALINA-MAGDALENA	A1
113627 / 05/09/2022		
Act Notarial nr. 4372, din 02/09/2022 emis de NP Ivan Constantin;		
B10	se noteaza pactul comisoriu 1) COMUNA TÎRGȘORU VECHI, CIF:2845230	A1
B11	se noteaza interdictiile de instrainare si grevare 1) COMUNA TÎRGȘORU VECHI, CIF:2845230	A1
B12	se noteaza clauza de inalienabilitate 1) COMUNA TÎRGȘORU VECHI, CIF:2845230	A1

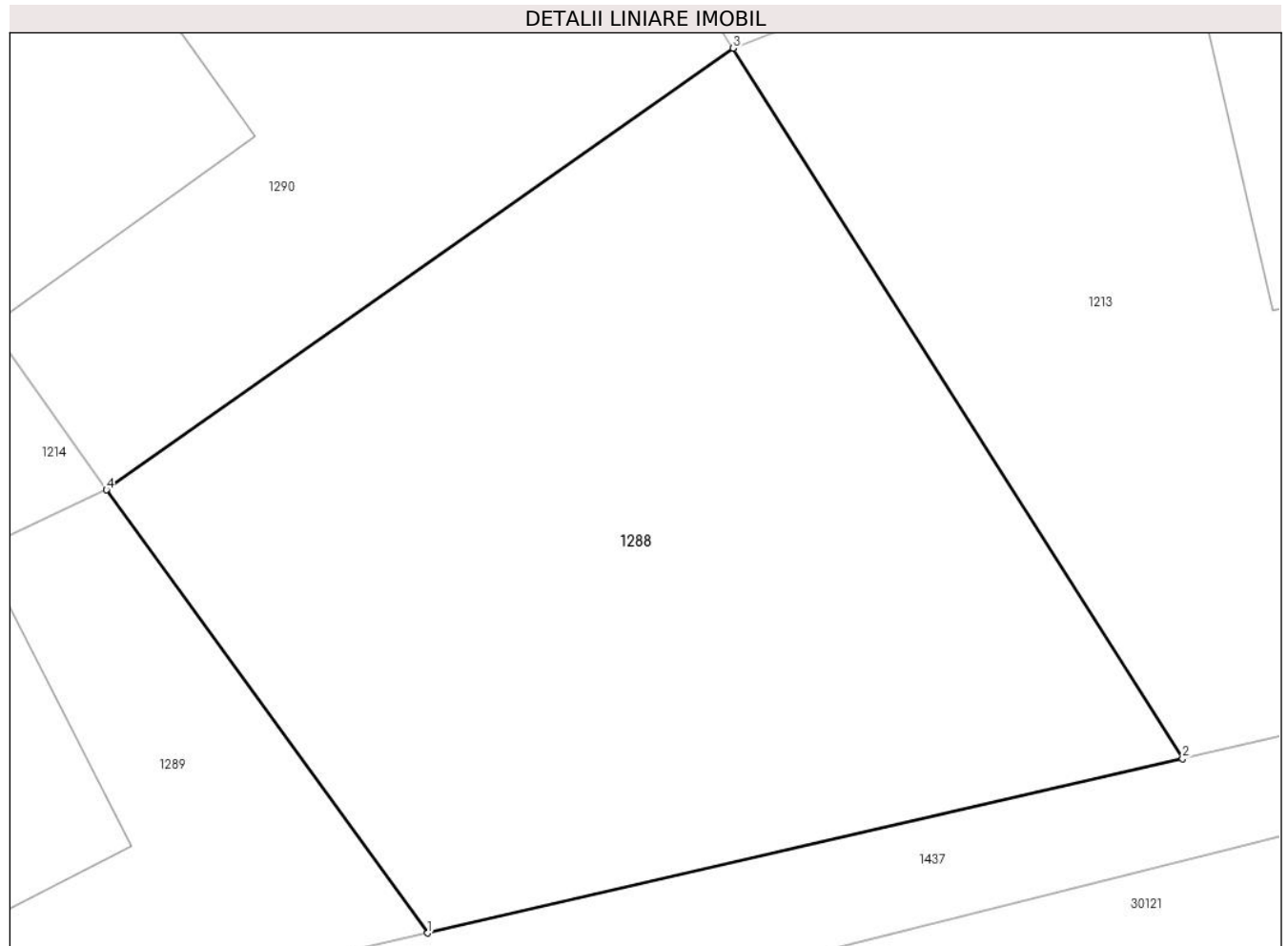
C. Partea III. SARCINI

Inscrieri privind dezmembramintele dreptului de proprietate, drepturi reale de garanție și sarcini		Referințe
107294 / 19/08/2022		
Act Notarial nr. 3941, din 19/08/2022 emis de NP Ivan Constantin;		
C10	Intabulare, drept de IPOTECA LEGALA, Valoare:10642.4 EUR (reprezentand pretul vanzarii), cota actuala 1/1, cota initiala 1/1 1) COMUNA TÎRGȘORU VECHI, CIF:2845230	A1

Teren

Nr cadastral	Suprafața (mp)*	Observații / Referințe
27015	Din acte: 0 Masurata: 433	

* Suprafața este determinată în planul de proiecție Stereo 70.



Date referitoare la teren

Crt	Categorie folosință	Intra vilan	Suprafața (mp)	Tarla	Parcelă	Nr. topo	Observații / Referințe
1	curți constructii	DA	433	57	346	-	

Lungime Segmente

1) Valorile lungimilor segmentelor sunt obținute din proiecție în plan.

Punct început	X / Y	Punct sfârșit	X / Y	Lungime segment (** (m)
1	572.046,103 376.116,85	2	572.067,953 376.121,895	22.425
2	572.067,953 376.121,895	3	572.054,949 376.142,456	24.328
3	572.054,949 376.142,456	4	572.036,805 376.129,673	22.195
4	572.036,805 376.129,673	1	572.046,103 376.116,85	15.839

**** Lungimile segmentelor sunt determinate în planul de proiecție Stereo 70 și sunt rotunjite la 1 milimetru.**

***** Distanța dintre puncte este formată din segmente cumulate ce sunt mai mici decât valoarea 1 milimetru.**

**DATE DESPRE IMOBILUL NR. 1289**

Oficiul de Cadastru și Publicitate Imobiliară PRAHOVA
Biroul de Cadastru și Publicitate Imobiliară Ploiești

A. Partea I. Descrierea imobilului

TEREN Intravilan

Adresa: Loc. Târgșoru Vechi, Jud. Prahova

Nr. Crt	Nr cadastral Nr. topografic	Suprafața* (mp)	Observații / Referințe
A1	27013	Din acte: 0 Masurata: 350	Sector cadastral:28 Teren imprejmuit;

B. Partea II. Proprietari și acte

Inscrieri privitoare la dreptul de proprietate și alte drepturi reale		Referințe
116730 / 22/12/2017		
Act Notarial nr. 3188, din 20/12/2017 emis de NP Meirosu Carmen;		
B9	Intabulare, drept de PROPRIETATEcumparare ca bun propriu, dobandit prin Conventie, cota actuala 1/1, cota initiala 1/1 1) TRIFAN MARILENA-ANDREEA	A1
B10	se noteaza pactul comisoriu si interdictia de instrainare si grevare 1) COMUNA TÎRGȘORU VECHI, CIF:2845230	A1

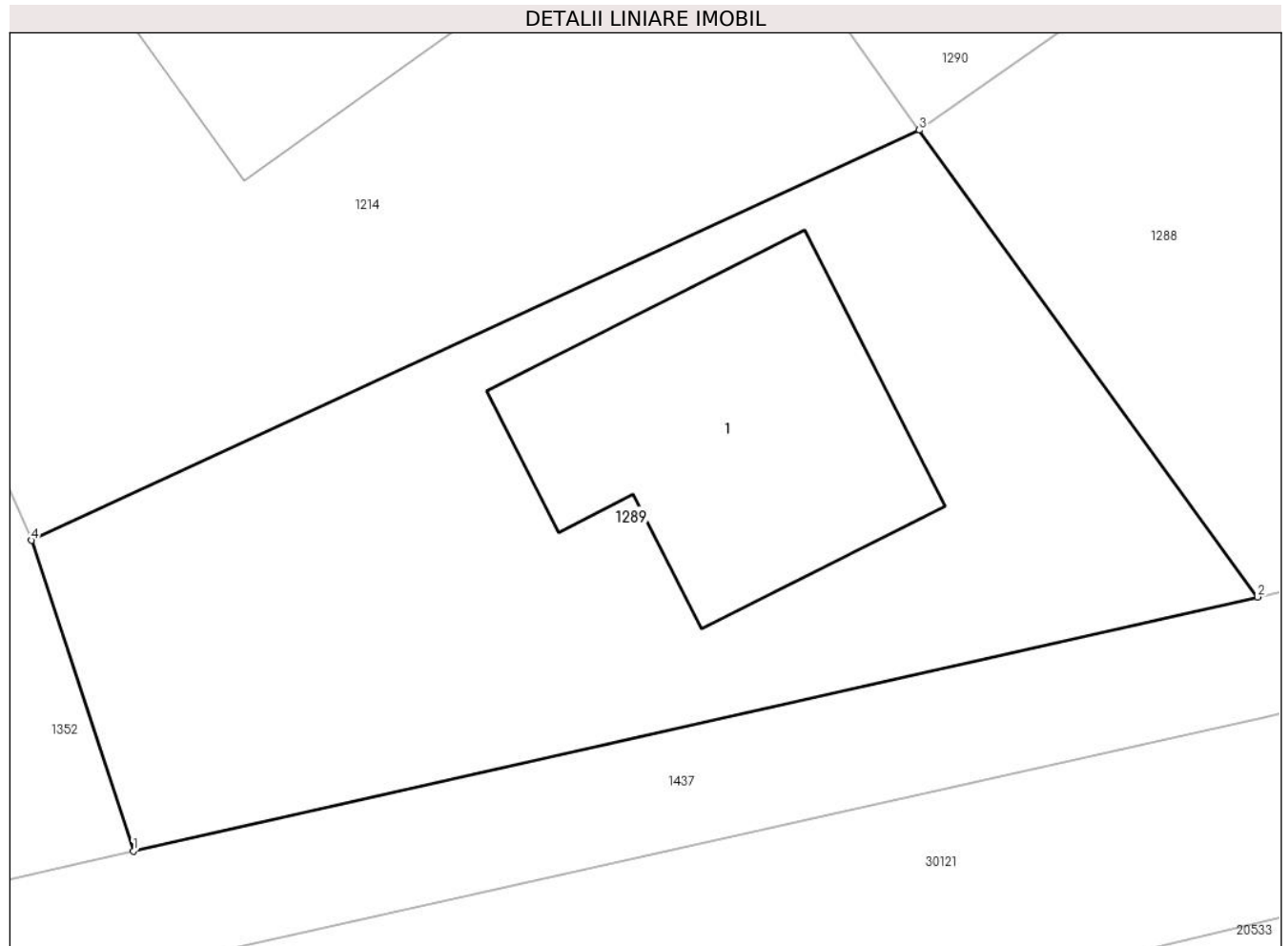
C. Partea III. SARCINI

Inscrieri privind dezmembramintele dreptului de proprietate, drepturi reale de garanție și sarcini		Referințe
116730 / 22/12/2017		
Act Notarial nr. 3188, din 20/12/2017 emis de NP Meirosu Carmen;		
C10	Intabulare, drept de IPOTECA LEGALA, Valoare:2694.5 EUR (reprezentand rest pret), cota actuala 1/1, cota initiala 1/1 1) COMUNA TÎRGȘORU VECHI, CIF:2845230	A1

Teren

Nr cadastral	Suprafața (mp)*	Observații / Referințe
27013	Din acte: 0 Masurata: 350	

* Suprafața este determinată în planul de proiecție Stereo 70.



Date referitoare la teren

Crt	Categorie folosință	Intra vilan	Suprafața (mp)	Tarla	Parcelă	Nr. topo	Observații / Referințe
1	curți constructii	DA	350	57	346	-	

Date referitoare la construcții

Crt	Număr	Destinație construcție	Supraf. (mp)	Situație juridică	Observații / Referințe
A1.1		construcții de locuințe	74	Fara acte	Nr. niveluri:1; S. construita la sol:74 mp;

Lungime Segmente

1) Valorile lungimilor segmentelor sunt obținute din proiecție în plan.

Punct început	X / Y	Punct sfârșit	X / Y	Lungime segment (** (m)
1	572.015,215 376.109,87	2	572.046,103 376.116,85	31.667
2	572.046,103 376.116,85	3	572.036,805 376.129,673	15.839
3	572.036,805 376.129,673	4	572.012,418 376.118,403	26.865

Punct început	X / Y	Punct sfârșit	X / Y	Lungime segment (** (m)
4	572.012,418 376.118,403	1	572.015,215 376.109,87	8.98

** Lungimile segmentelor sunt determinate în planul de proiecție Stereo 70 și sunt rotunjite la 1 milimetru.

*** Distanța dintre puncte este formată din segmente cumulate ce sunt mai mici decât valoarea 1 milimetru.

**DATE DESPRE IMOBILUL NR. 1290**

Oficiul de Cadastru și Publicitate Imobiliară PRAHOVA
Biroul de Cadastru și Publicitate Imobiliară Ploiești

A. Partea I. Descrierea imobilului

TEREN Intravilan

Adresa: Loc. Târgșoru Vechi, Jud. Prahova

Nr. Crt	Nr cadastral Nr. topografic	Suprafața* (mp)	Observații / Referințe
A1	28746	Din acte: 0 Masurata: 508	Sector cadastral:28 Teren neimprejmuț;

B. Partea II. Proprietari și acte

Inscrieri privitoare la dreptul de proprietate și alte drepturi reale		Referințe
128938 / 11/11/2019		
Act Notarial nr. 5646, din 07/11/2019 emis de NP Ivan Constantin;		
B8	Intabulare, drept de PROPRIETATEcumparare ca bun comun, dobandit prin Conventie, cota actuala 1/1, cota initiala 1/1 1) OPREA IONUȚ 2) OPREA MANUELA-IOANA	A1
20418 / 28/02/2020		
Act Notarial nr. 39, din 25/02/2020 emis de NP Ivan Constantin;		
B9	se noteaza faptul ca prin Incheierea de Rectificare nr.39/25.02.2020 de NP Ivan Constantin se modifica cuprinsul contractului de vanzare cumparare autentificat sub nr.5646/07.11.2019 de NP IVAN CONSTANTIN in sensul notarii pactului comisoriu in favoarea COMUNEI TIRGSORU VECHI	A1

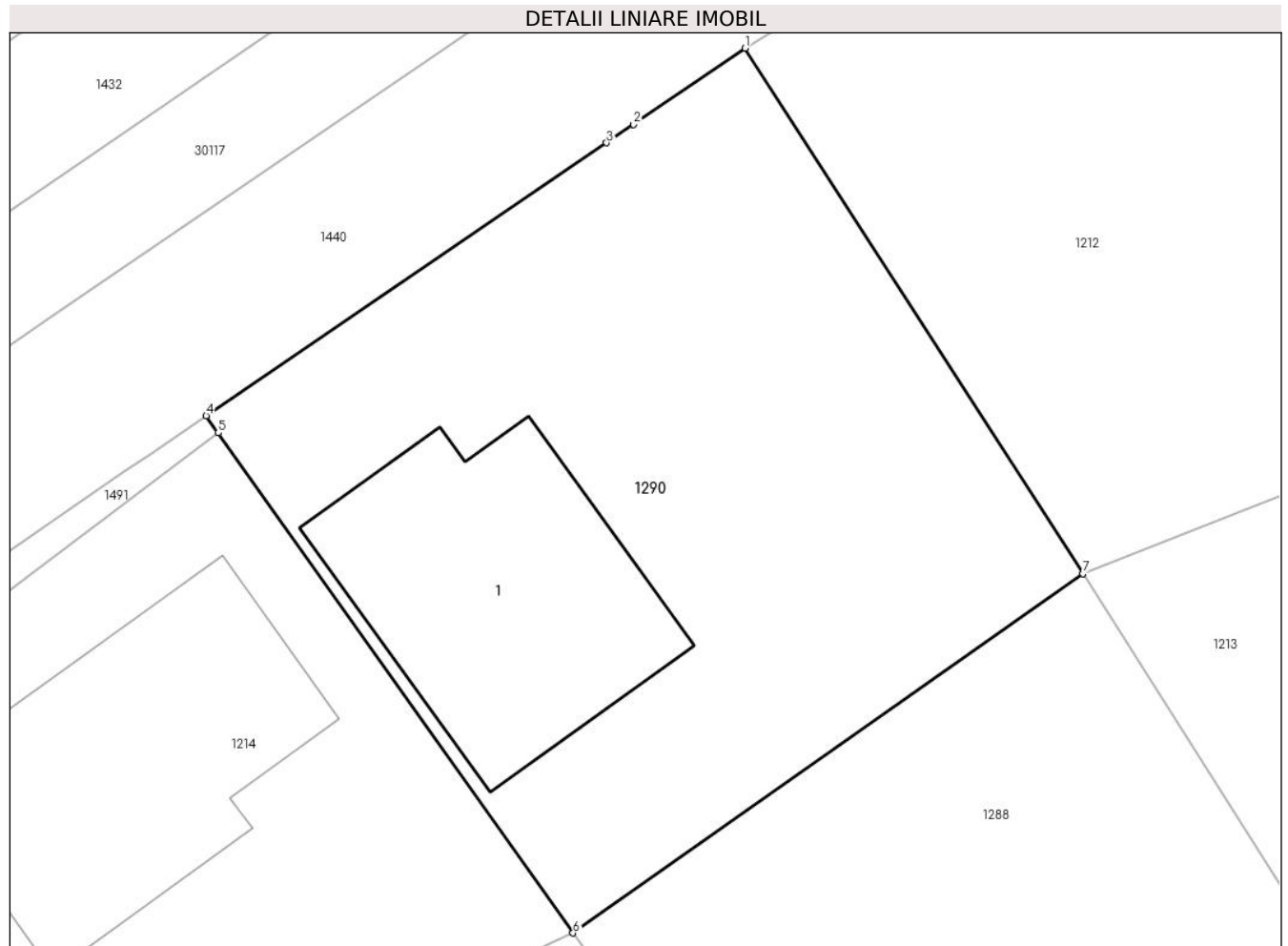
C. Partea III. SARCINI

Inscrieri privind dezmembramintele dreptului de proprietate, drepturi reale de garanție și sarcini		Referințe
20418 / 28/02/2020		
Act Notarial nr. 39, din 25/02/2020 emis de NP Ivan Constantin;		
C3	se noteaza faptul ca prin Incheierea de Rectificare nr.39/25.02.2020 de NP Ivan Constantin se modifica cuprinsul contractului de vanzare cumparare autentificat sub nr.5646/07.11.2019 de NP IVAN CONSTANTIN in sensul inscrierii ipotecii legale reprezentand rest pret in suma de 4318 EURO in favoarea COMUNEI TIRGSORU VECHI	A1
C4	Intabulare, drept de IPOTECA LEGALA, Valoare:4318 EURreprezentand rest pret, cota actuala 1/1, cota initiala 1/1 1) COMUNA TIRGȘORU VECHI, CIF:2845230	A1

Teren

Nr cadastral	Suprafața (mp)*	Observații / Referințe
28746	Din acte: 0 Masurata: 508	

* Suprafața este determinată în planul de proiecție Stereo 70.



Date referitoare la teren

Crt	Categorie folosință	Intra vilan	Suprafața (mp)	Tarla	Parcelă	Nr. topo	Observații / Referințe
1	curți constructii	DA	508	57	346	-	

Date referitoare la construcții

Crt	Număr	Destinație construcție	Supraf. (mp)	Situație juridică	Observații / Referințe
A1.1		construcții de locuințe	99	Fara acte	Nr. niveluri:2; S. construita la sol:99 mp;

Lungime Segmente

1) Valorile lungimilor segmentelor sunt obținute din proiecție în plan.

Punct început	X / Y	Punct sfârșit	X / Y	Lungime segment (** (m)
1	572.042,927 376.161,15	2	572.038,954 376.158,442	4.808
2	572.038,954 376.158,442	3	572.037,993 376.157,786	1.164
3	572.037,993 376.157,786	4	572.023,748 376.148,075	17.24

Punct început	X / Y	Punct sfârșit	X / Y	Lungime segment (** (m)
4	572.023,748 376.148,075	5	572.024,182 376.147,463	0.75
5	572.024,182 376.147,463	6	572.036,805 376.129,673	21.813
6	572.036,805 376.129,673	7	572.054,949 376.142,456	22.195
7	572.054,949 376.142,456	1	572.042,927 376.161,15	22.226

** Lungimile segmentelor sunt determinate în planul de proiecție Stereo 70 și sunt rotunjite la 1 milimetru.

*** Distanța dintre puncte este formată din segmente cumulate ce sunt mai mici decât valoarea 1 milimetru.

**DATE DESPRE IMOBILUL NR. 1291**

Oficiul de Cadastru și Publicitate Imobiliară PRAHOVA
Biroul de Cadastru și Publicitate Imobiliară Ploiești

A. Partea I. Descrierea imobilului

TEREN Intravilan

Adresa: Loc. Târgșoru Vechi, Jud. Prahova

Nr. Crt	Nr cadastral Nr. topografic	Suprafața* (mp)	Observații / Referințe
A1		Din acte: 0 Masurata: 1.106	Sector cadastral:28 Teren neimprejmut;

B. Partea II. Proprietari și acte

Inscrieri privitoare la dreptul de proprietate și alte drepturi reale		Referințe
/		
Act Normativ nr. 7, din 13/03/1996 emis de PARLAMENTUL ROMANIEI;		
B1	Intabulare, drept de PROPRIETATE, dobandit prin Lege, cota actuala 1/1, cota initiala 1/1 1) UAT TÂRGȘORU-VECHI, CIF:999999999999, Teren la dispozitia comisiei locale de fond funciar in baza Legii 7/1996	A1

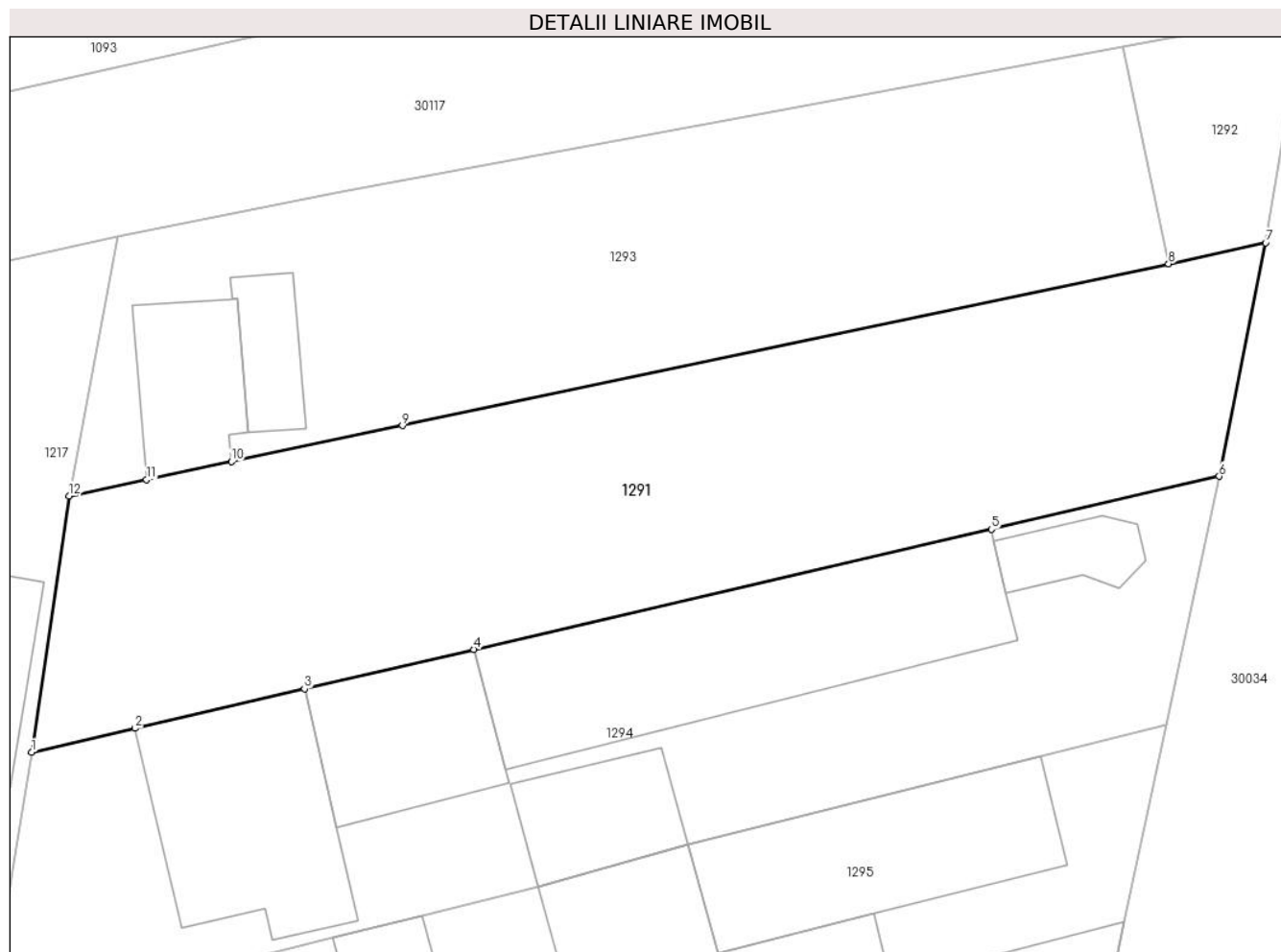
C. Partea III. SARCINI .

Inscrieri privind dezmembramintele dreptului de proprietate, drepturi reale de garanție și sarcini	Referințe
NU SUNT	

Teren

Nr cadastral	Suprafața (mp)*	Observații / Referințe
	Din acte: 0 Masurata: 1.106	

* Suprafața este determinată în planul de proiecție Stereo 70.



Date referitoare la teren

Crt	Categorie folosință	Intra vilan	Suprafața (mp)	Tarla	Parcelă	Nr. topo	Observații / Referințe
1	curți constructii	DA	1.106	1	69	-	

Lungime Segmente

1) Valorile lungimilor segmentelor sunt obținute din proiecție în plan.

Punct început	X / Y	Punct sfârșit	X / Y	Lungime segment (** (m)
1	572.846,335 376.582,847	2	572.852,827 376.584,356	6.665
2	572.852,827 376.584,356	3	572.863,462 376.586,827	10.918
3	572.863,462 376.586,827	4	572.874,098 376.589,299	10.919
4	572.874,098 376.589,299	5	572.906,577 376.596,846	33.344
5	572.906,577 376.596,846	6	572.920,882 376.600,17	14.686

Punct început	X / Y	Punct sfârșit	X / Y	Lungime segment (** (m)
6	572.920,882 376.600,17	7	572.923,8 376.614,82	14.938
7	572.923,8 376.614,82	8	572.917,7 376.613,51	6.239
8	572.917,7 376.613,51	9	572.869,61 376.603,357	49.15
9	572.869,61 376.603,357	10	572.858,874 376.601,09	10.973
10	572.858,874 376.601,09	11	572.853,549 376.599,965	5.443
11	572.853,549 376.599,965	12	572.848,686 376.598,939	4.97
12	572.848,686 376.598,939	1	572.846,335 376.582,847	16.263

** Lungimile segmentelor sunt determinate în planul de proiecție Stereo 70 și sunt rotunjite la 1 milimetru.

*** Distanța dintre puncte este formată din segmente cumulate ce sunt mai mici decât valoarea 1 milimetru.

**DATE DESPRE IMOBILUL NR. 1292**

Oficiul de Cadastru și Publicitate Imobiliară PRAHOVA
Biroul de Cadastru și Publicitate Imobiliară Ploiești

A. Partea I. Descrierea imobilului

TEREN Intravilan

Nr. CF vechi:2831

Nr. cadastral vechi:10230

Adresa: Loc. Târgsoru Vechi, Bl. -, Sc. -, Jud. Prahova

Nr. Crt	Nr cadastral Nr. topografic	Suprafața* (mp)	Observații / Referințe
A1	20405	Din acte: 214 Masurata: 121	Sector cadastral:28 Teren neimprejmuit;

B. Partea II. Proprietari și acte

Inscrieri privitoare la dreptul de proprietate și alte drepturi reale	Referințe
44064 / 16/08/2007	
Act Notarial nr. 5746, din 14/08/2007 emis de NP TUDOSE M.;	
B9	A1
Intabulare, drept de PROPRIETATEschimb, dobandit prin Conventie, cota actuala 1/1, cota initiala 1/1 1) NICOLAE NATASA, Lipsă CNP.	

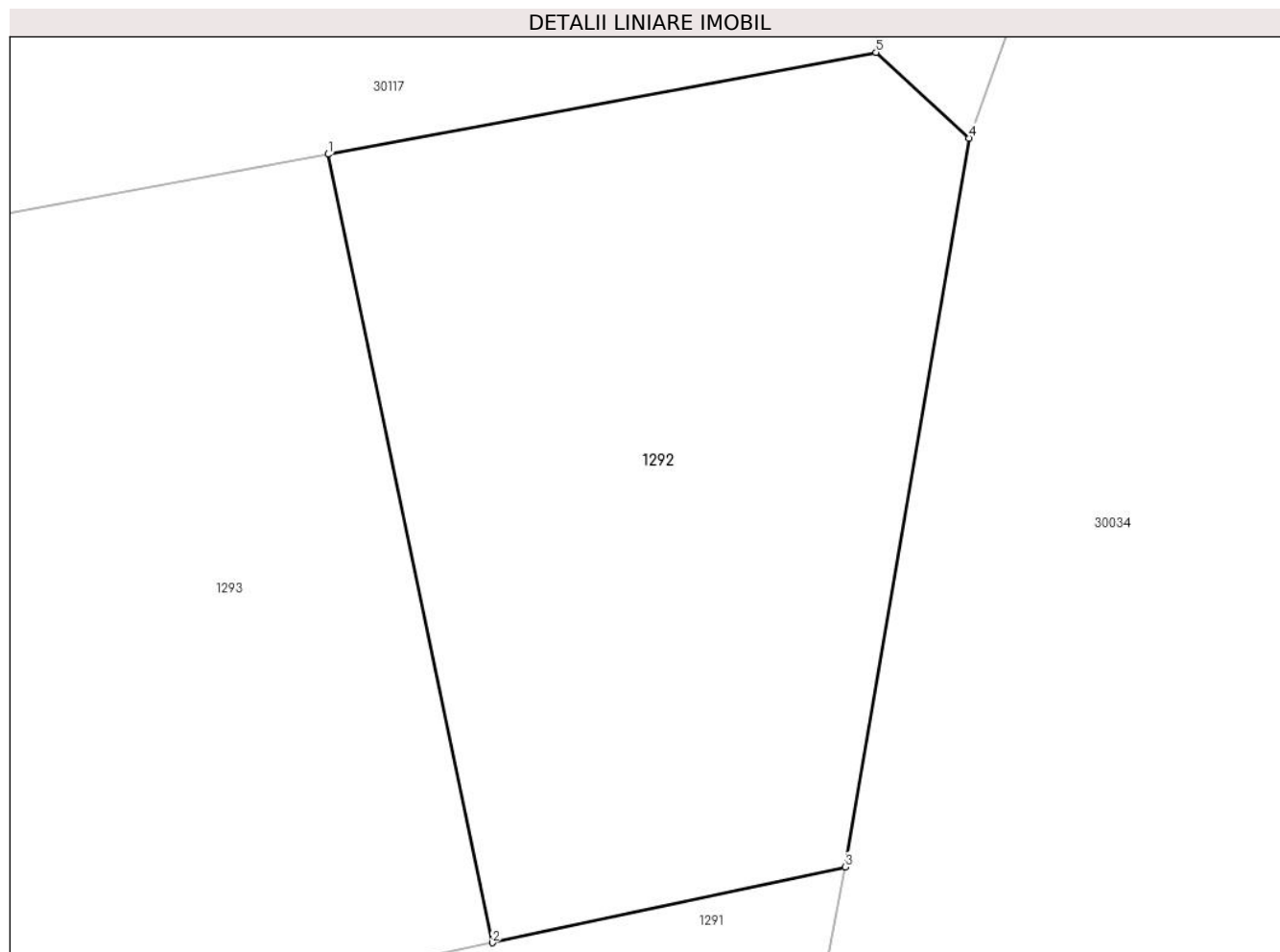
C. Partea III. SARCINI .

Inscrieri privind dezmembramintele dreptului de proprietate, drepturi reale de garanție și sarcini	Referințe
NU SUNT	

Teren

Nr cadastral	Suprafața (mp)*	Observații / Referințe
20405	Din acte: 214 Masurata: 121	

* Suprafața este determinată în planul de proiecție Stereo 70.



Date referitoare la teren

Crt	Categorie folosință	Intra vilan	Suprafața (mp)	Tarla	Parcelă	Nr. topo	Observații / Referințe
1	arabil	DA	121	1	70	-	

Lungime Segmente

1) Valorile lungimilor segmentelor sunt obținute din proiecție în plan.

Punct început	X / Y	Punct sfârșit	X / Y	Lungime segment (** (m)
1	572.914,86 376.627,13	2	572.917,7 376.613,51	13.913
2	572.917,7 376.613,51	3	572.923,8 376.614,82	6.239
3	572.923,8 376.614,82	4	572.925,94 376.627,41	12.771
4	572.925,94 376.627,41	5	572.924,33 376.628,89	2.187
5	572.924,33 376.628,89	1	572.914,86 376.627,13	9.632

**** Lungimile segmentelor sunt determinate în planul de proiecție Stereo 70 și sunt rotunjite la 1 milimetru.**

***** Distanța dintre puncte este formată din segmente cumulate ce sunt mai mici decât valoarea 1 milimetru.**

**DATE DESPRE IMOBILUL NR. 1293**

Oficiul de Cadastru și Publicitate Imobiliară PRAHOVA
Biroul de Cadastru și Publicitate Imobiliară Ploiești

A. Partea I. Descrierea imobilului

TEREN Intravilan

Nr. CF vechi:3264

Nr. cadastral vechi:10429

Adresa: Loc. Târgșoru Vechi, Nr. 3, Jud. Prahova

Nr. Crt	Nr cadastral Nr. topografic	Suprafața* (mp)	Observații / Referințe
A1	20739	Din acte: 1.000 Masurata: 992	Sector cadastral:28 Teren neimprejmuit;

Construcții

Crt	Nr cadastral Nr. topografic	Adresa	Observații / Referințe
A1.1	20739-C1	Loc. Târgșoru Vechi, Nr. 3, Jud. Prahova	Nr. niveluri:1; S. construita la sol:67 mp; S. construita desfasurata:67 mp; C1 - LOCUINTA - in suprafata de 55 mp, <<SU=42.06MP>>

B. Partea II. Proprietari și acte

Inscrieri privitoare la dreptul de proprietate și alte drepturi reale		Referințe
44067 / 16/08/2007		
Act Notarial nr. 5746, din 14/08/2007 emis de NP TUDOSE MARIA;		
B3	Intabulare, drept de PROPRIETATEschimb, dobandit prin Conventie, cota actuala 1/1, cota initiala 1/1 1) NICOLAE NATASA, Lipsă CNP.	A1, A1.1

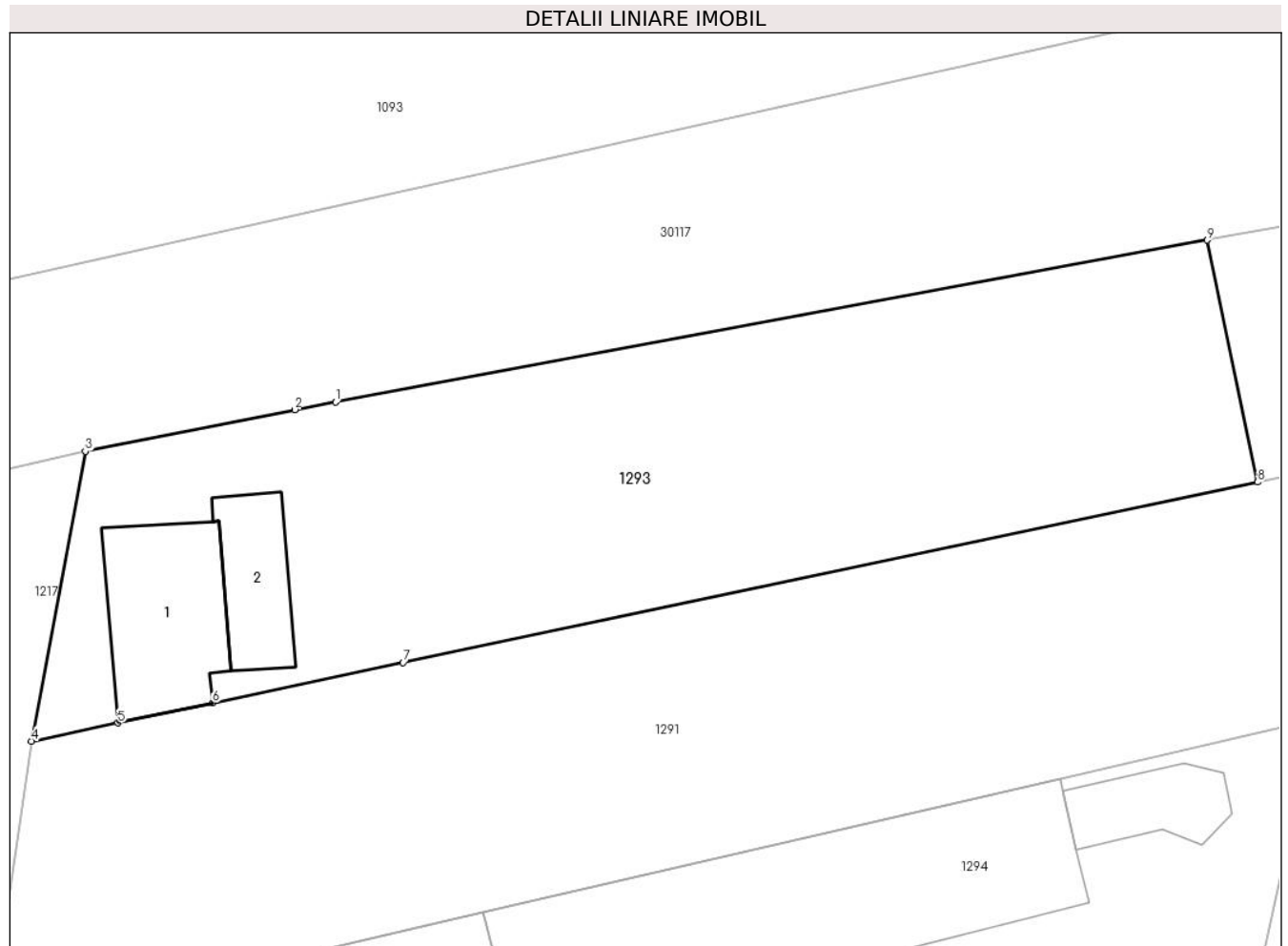
C. Partea III. SARCINI .

Inscrieri privind dezmembramintele dreptului de proprietate, drepturi reale de garanție și sarcini	Referințe
NU SUNT	

Teren

Nr cadastral	Suprafața (mp)*	Observații / Referințe
20739	Din acte: 1.000 Masurata: 992	

* Suprafața este determinată în planul de proiecție Stereo 70.



Date referitoare la teren

Crt	Categorie folosință	Intra vilan	Suprafața (mp)	Tarla	Parcelă	Nr. topo	Observații / Referințe
1	curți constructii	DA	273	1	70	-	
2	arabil	DA	719	1	70	-	

Date referitoare la construcții

Crt	Număr	Destinație construcție	Supraf. (mp)	Situație juridică	Observații / Referințe
A1.1	20739-C1	construcții de locuințe	67	Cu acte	Nr. niveluri:1; S. construita la sol:67 mp; S. construita desfasurata:67 mp; C1 - LOCUINTA - in suprafata de 55 mp, <<SU=42.06MP>>
A1.2		construcții anexa	36	Fara acte	Nr. niveluri:1; S. construita la sol:36 mp;

Lungime Segmente

1) Valorile lungimilor segmentelor sunt obținute din proiecție în plan.

Punct început	X / Y	Punct sfârșit	X / Y	Lungime segment (** (m)
1	572.865,798 376.618,017	2	572.863,5 376.617,59	2.337

Punct început	X / Y	Punct sfârșit	X / Y	Lungime segment (** (m)
2	572.863,5 376.617,59	3	572.851,71 376.615,244	12.021
3	572.851,71 376.615,244	4	572.848,686 376.598,939	16.583
4	572.848,686 376.598,939	5	572.853,549 376.599,965	4.97
5	572.853,549 376.599,965	6	572.858,874 376.601,09	5.443
6	572.858,874 376.601,09	7	572.869,61 376.603,357	10.973
7	572.869,61 376.603,357	8	572.917,7 376.613,51	49.15
8	572.917,7 376.613,51	9	572.914,86 376.627,13	13.913
9	572.914,86 376.627,13	1	572.865,798 376.618,017	49.901

** Lungimile segmentelor sunt determinate în planul de proiecție Stereo 70 și sunt rotunjite la 1 milimetru.

*** Distanța dintre puncte este formată din segmente cumulate ce sunt mai mici decât valoarea 1 milimetru.

**DATE DESPRE IMOBILUL NR. 1294**

Oficiul de Cadastru și Publicitate Imobiliară PRAHOVA
Biroul de Cadastru și Publicitate Imobiliară Ploiești

A. Partea I. Descrierea imobilului

TEREN Intravilan

Nr. CF vechi:5155

Nr. cadastral vechi:11580

Adresa: Loc. Târgșoru Vechi, Jud. Prahova

Nr. Crt	Nr cadastral Nr. topografic	Suprafața* (mp)	Observații / Referințe
A1	22116	Din acte: 1.000 Masurata: 1.159	Sector cadastral:28 Teren neimprejmuț;

B. Partea II. Proprietari și acte

Inscrieri privitoare la dreptul de proprietate și alte drepturi reale	Referințe
50201 / 21/07/2008	
Act Notarial nr. 8115, din 02/12/1997 emis de NP POPESCU VIORICA;	
B1	A1
Intabulare, drept de PROPRIETATE cumparare ca bun comun, dobandit prin Conventie, cota actuala 1/1, cota initiala 1/1	
1) PURIC FLORIN, Lipsă CNP.	
2) PURIC NICULINA, Lipsă CNP.; (soti)	

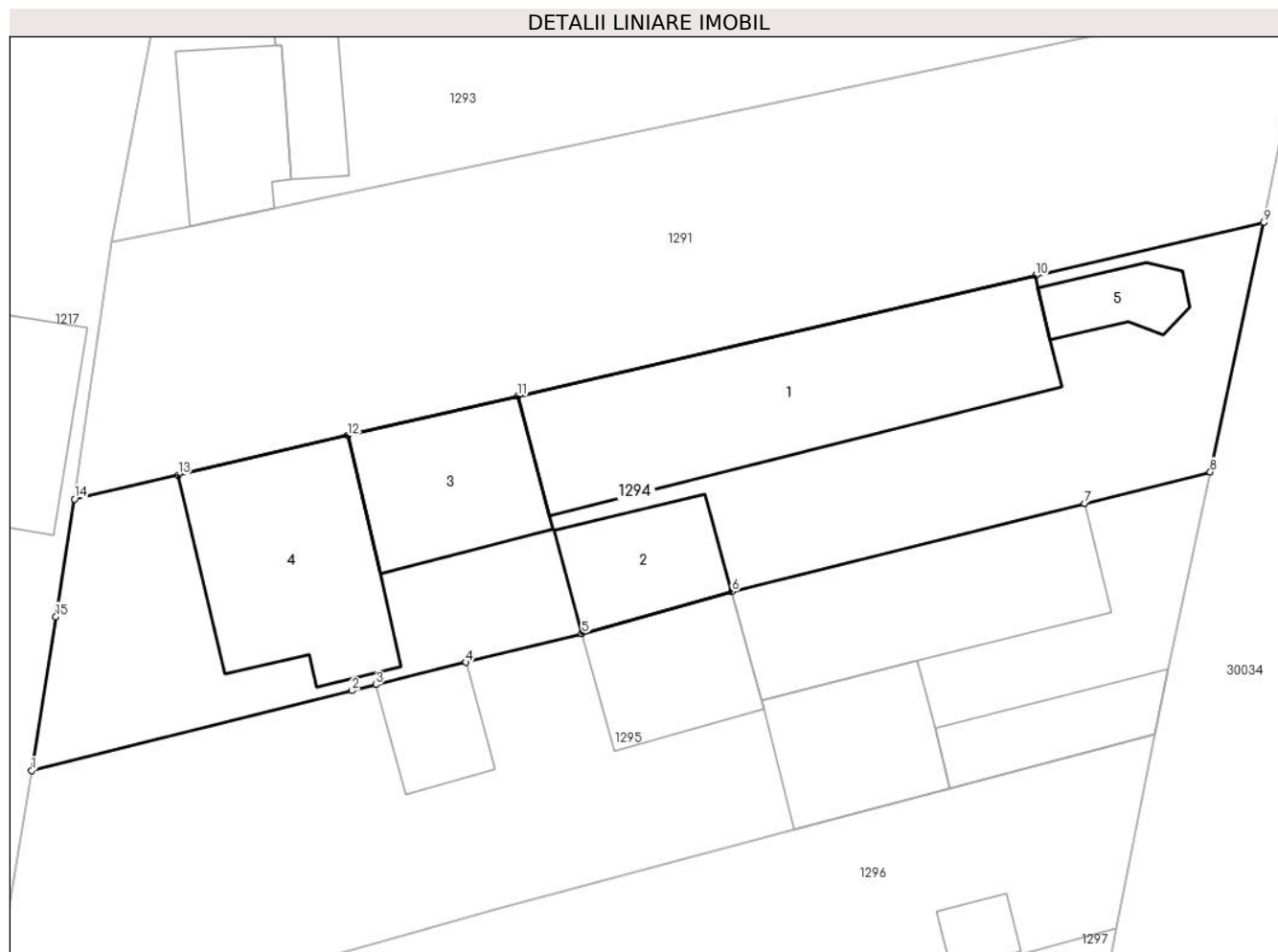
C. Partea III. SARCINI .

Inscrieri privind dezmembramintele dreptului de proprietate, drepturi reale de garanție și sarcini	Referințe
NU SUNT	

Teren

Nr cadastral	Suprafața (mp)*	Observații / Referințe
22116	Din acte: 1.000 Masurata: 1.159	

* Suprafața este determinată în planul de proiecție Stereo 70.



Date referitoare la teren

Crt	Categorie folosință	Intra vilan	Suprafața (mp)	Tarla	Parcelă	Nr. topo	Observații / Referințe
1	curți constructii	DA	1.159	1	68	-	

Date referitoare la construcții

Crt	Număr	Destinație construcție	Supraf. (mp)	Situație juridică	Observații / Referințe
A1.1		construcții de locuințe	248	Fara acte	Nr. niveluri:2; S. construita la sol:248 mp;
A1.2		construcții de locuințe	63	Fara acte	Nr. niveluri:1; S. construita la sol:63 mp;
A1.3		construcții anexa	97	Fara acte	Nr. niveluri:1; S. construita la sol:97 mp;
A1.4		construcții anexa	152	Fara acte	Nr. niveluri:1; S. construita la sol:152 mp;
A1.5		construcții anexa	32	Fara acte	Nr. niveluri:1; S. construita la sol:32 mp;

Lungime Segmente

1) Valorile lungimilor segmentelor sunt obținute din proiecție în plan.

Punct început	X / Y	Punct sfârșit	X / Y	Lungime segment (** (m)
1	572.843,641 376.565,828	2	572.863,729 376.570,828	20.701
2	572.863,729 376.570,828	3	572.865,241 376.571,204	1.558
3	572.865,241 376.571,204	4	572.870,869 376.572,605	5.8
4	572.870,869 376.572,605	5	572.878,129 376.574,412	7.482
5	572.878,129 376.574,412	6	572.887,545 376.577,04	9.776
6	572.887,545 376.577,04	7	572.909,641 376.582,568	22.777
7	572.909,641 376.582,568	8	572.917,534 376.584,542	8.136
8	572.917,534 376.584,542	9	572.920,882 376.600,17	15.983
9	572.920,882 376.600,17	10	572.906,577 376.596,846	14.686
10	572.906,577 376.596,846	11	572.874,098 376.589,299	33.344
11	572.874,098 376.589,299	12	572.863,462 376.586,827	10.919
12	572.863,462 376.586,827	13	572.852,827 376.584,356	10.918
13	572.852,827 376.584,356	14	572.846,335 376.582,847	6.665
14	572.846,335 376.582,847	15	572.845,166 376.575,464	7.475
15	572.845,166 376.575,464	1	572.843,641 376.565,828	9.756

** Lungimile segmentelor sunt determinate în planul de proiecție Stereo 70 și sunt rotunjite la 1 milimetru.

*** Distanța dintre puncte este formată din segmente cumulate ce sunt mai mici decât valoarea 1 milimetru.

**DATE DESPRE IMOBILUL NR. 1295**

Oficiul de Cadastru și Publicitate Imobiliară PRAHOVA
Biroul de Cadastru și Publicitate Imobiliară Ploiești

A. Partea I. Descrierea imobilului

TEREN Intravilan

Adresa: Loc. Târgșoru Vechi, Jud. Prahova

Nr. Crt	Nr cadastral Nr. topografic	Suprafața* (mp)	Observații / Referințe
A1		Din acte: 0 Masurata: 1.182	Sector cadastral:28 Teren neimprejmut;

B. Partea II. Proprietari și acte

Inscrieri privitoare la dreptul de proprietate și alte drepturi reale		Referințe
/		
Act Normativ nr. 7, din 13/03/1996 emis de PARLAMENTUL ROMANIEI (CONFORM ART 13 ALIN 15);		
B1	Inscrierea provizorie, drept de PROPRIETATE, dobandit prin Lege, cota actuala 1/1, cota initiala 1/1 1) UAT TÂRGȘORU-VECHI, CIF:0000000000000, PROPRIETAR NEIDENTIFICAT	A1

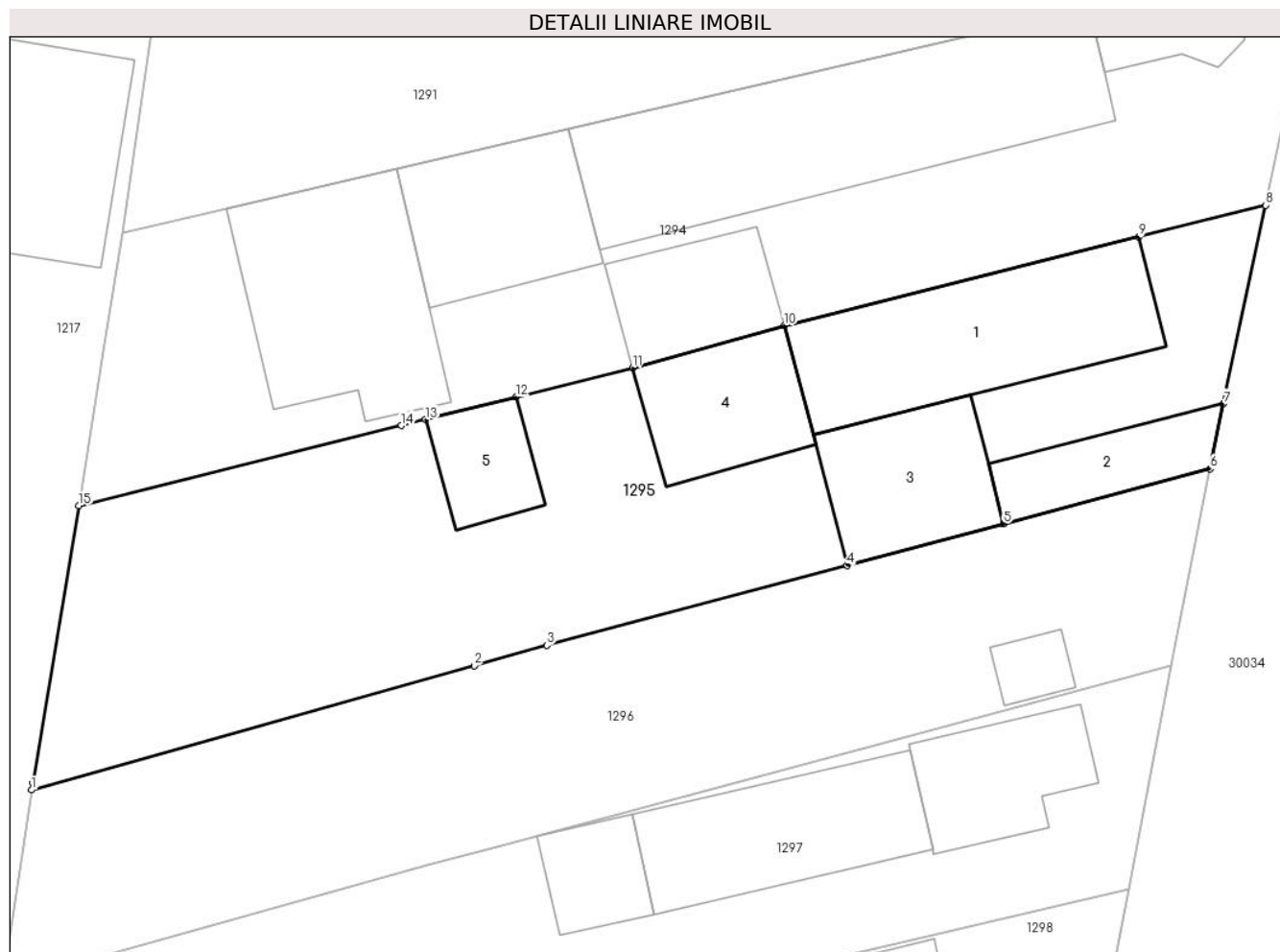
C. Partea III. SARCINI .

Inscrieri privind dezmembramintele dreptului de proprietate, drepturi reale de garanție și sarcini	Referințe
NU SUNT	

Teren

Nr cadastral	Suprafața (mp)*	Observații / Referințe
	Din acte: 0 Masurata: 1.182	

* Suprafața este determinată în planul de proiecție Stereo 70.



Date referitoare la teren

Crt	Categorie folosință	Intra vilan	Suprafața (mp)	Tarla	Parcelă	Nr. topo	Observații / Referințe
1	curți constructii	DA	788	1	66	-	
2	livada	DA	394	1	67	-	

Date referitoare la construcții

Crt	Număr	Destinație construcție	Supraf. (mp)	Situație juridică	Observații / Referințe
A1.1		construcții de locuințe	160	Fara acte	Nr. niveluri:2; S. construita la sol:160 mp; S. construita desfasurata:320 mp; Constructie de locuit, regim de inaltime P+1
A1.2		construcții de locuințe	54	Fara acte	Nr. niveluri:1; S. construita la sol:54 mp; S. construita desfasurata:54 mp; Constructie de locuit, regim de inaltime P
A1.3		construcții de locuințe	84	Fara acte	Nr. niveluri:1; S. construita la sol:84 mp; S. construita desfasurata:84 mp; Constructie de locuit, regim de inaltime P
A1.4		construcții anexa	75	Fara acte	Nr. niveluri:1; S. construita la sol:75 mp; S. construita desfasurata:75 mp; Constructie anexa, regim de inaltime P
A1.5		construcții anexa	41	Fara acte	Nr. niveluri:1; S. construita la sol:41 mp; S. construita desfasurata:41 mp; Constructie anexa, regim de inaltime P

Lungime Segmente

1) Valorile lungimilor segmentelor sunt obținute din proiecție în plan.

Punct început	X / Y	Punct sfârșit	X / Y	Lungime segment (** (m)
1	572.840,702 376.548,141	2	572.868,26 376.555,872	28.622
2	572.868,26 376.555,872	3	572.872,778 376.557,139	4.692
3	572.872,778 376.557,139	4	572.891,472 376.562,115	19.345
4	572.891,472 376.562,115	5	572.901,221 376.564,711	10.089
5	572.901,221 376.564,711	6	572.914,059 376.568,128	13.285
6	572.914,059 376.568,128	7	572.914,916 376.572,179	4.141
7	572.914,916 376.572,179	8	572.917,534 376.584,542	12.637
8	572.917,534 376.584,542	9	572.909,641 376.582,568	8.136
9	572.909,641 376.582,568	10	572.887,545 376.577,04	22.777
10	572.887,545 376.577,04	11	572.878,129 376.574,412	9.776
11	572.878,129 376.574,412	12	572.870,869 376.572,605	7.482
12	572.870,869 376.572,605	13	572.865,241 376.571,204	5.8
13	572.865,241 376.571,204	14	572.863,729 376.570,828	1.558
14	572.863,729 376.570,828	15	572.843,641 376.565,828	20.701
15	572.843,641 376.565,828	16	572.840,765 376.548,559	17.507
16	572.840,765 376.548,559	1	572.840,702 376.548,141	0.423

** Lungimile segmentelor sunt determinate în planul de proiecție Stereo 70 și sunt rotunjite la 1 milimetru.

*** Distanța dintre puncte este formată din segmente cumulate ce sunt mai mici decât valoarea 1 milimetru.

**DATE DESPRE IMOBILUL NR. 1296**

Oficiul de Cadastru și Publicitate Imobiliară PRAHOVA
Biroul de Cadastru și Publicitate Imobiliară Ploiești

A. Partea I. Descrierea imobilului

TEREN Intravilan

Adresa: Loc. Târgsoru Vechi, Jud. Prahova

Nr. Crt	Nr cadastral Nr. topografic	Suprafața* (mp)	Observații / Referințe
A1		848	Sector cadastral:28 Teren neimprijmit;

Construcții

Crt	Nr cadastral Nr. topografic	Adresa	Observații / Referințe
A1.1		Loc. Târgsoru Vechi, Jud. Prahova	Nr. niveluri:1; S. construita la sol:17 mp; S. construita desfasurata:17 mp; Constructie de locuit, regim de inaltime P

B. Partea II. Proprietari și acte

Inscrieri privitoare la dreptul de proprietate și alte drepturi reale		Referințe
/		
Act Administrativ nr. 69445, din 30/07/1997 emis de CJSDPAT PRAHOVA;		
B1	Intabulare, drept de PROPRIETATE, dobandit prin Reconstituire, cota actuala 1/1, cota initiala 1/1 1) TUDOR ION ILIE , Lipsă CNP.	A1
Act Administrativ nr. 8327, din 17/05/2023 emis de PRIMARIA COMUNEI TARGSORU VECHI;		
B2	Intabulare, drept de PROPRIETATE, dobandit prin Lege, cota actuala 1/1, cota initiala 1/1 1) TUDOR ION ILIE , Lipsă CNP.	A1.1

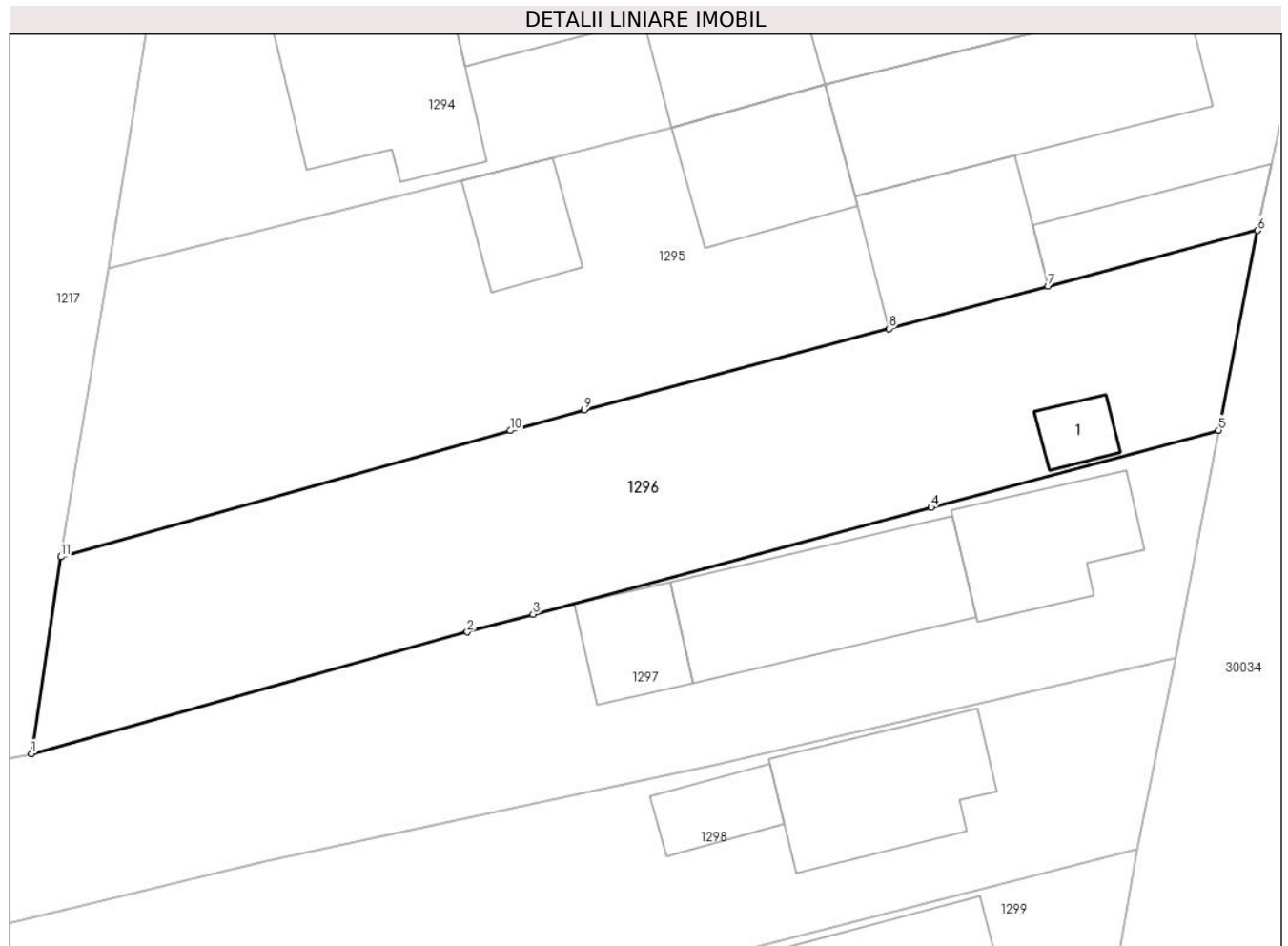
C. Partea III. SARCINI .

Inscrieri privind dezmembramintele dreptului de proprietate, drepturi reale de garanție și sarcini	Referințe
NU SUNT	

Teren

Nr cadastral	Suprafața (mp)*	Observații / Referințe
	848	

* Suprafața este determinată în planul de proiecție Stereo 70.



Date referitoare la teren

Crt	Categorie folosință	Intravilan	Suprafața (mp)	Tarla	Parcelă	Nr. topo	Observații / Referințe
1	curți constructii	DA	233	1	64	-	
2	arabil	DA	615	1	64	-	

Date referitoare la construcții

Crt	Număr	Destinație construcție	Supraf. (mp)	Situație juridică	Observații / Referințe
A1.1		construcții de locuințe	17	Cu acte	Nr. niveluri:1; S. construita la sol:17 mp; S. construita desfasurata:17 mp; Construcție de locuit, regim de inaltime P

Lungime Segmente

1) Valorile lungimilor segmentelor sunt obținute din proiecție în plan.

Punct început	X / Y	Punct sfârșit	X / Y	Lungime segment (** (m)
1	572.838,896 376.536,092	2	572.865,619 376.543,546	27.743
2	572.865,619 376.543,546	3	572.869,647 376.544,627	4.171

Punct început	X / Y	Punct sfârșit	X / Y	Lungime segment (** (m)
3	572.869,647 376.544,627	4	572.894,04 376.551,171	25.256
4	572.894,04 376.551,171	5	572.911,665 376.555,899	18.248
5	572.911,665 376.555,899	6	572.914,059 376.568,128	12.461
6	572.914,059 376.568,128	7	572.901,221 376.564,711	13.285
7	572.901,221 376.564,711	8	572.891,472 376.562,115	10.089
8	572.891,472 376.562,115	9	572.872,778 376.557,139	19.345
9	572.872,778 376.557,139	10	572.868,26 376.555,872	4.692
10	572.868,26 376.555,872	11	572.840,702 376.548,141	28.622
11	572.840,702 376.548,141	1	572.838,896 376.536,092	12.184

** Lungimile segmentelor sunt determinate în planul de proiecție Stereo 70 și sunt rotunjite la 1 milimetru.

*** Distanța dintre puncte este formată din segmente cumulate ce sunt mai mici decât valoarea 1 milimetru.

**DATE DESPRE IMOBILUL NR. 1297**

Oficiul de Cadastru și Publicitate Imobiliară PRAHOVA
Biroul de Cadastru și Publicitate Imobiliară Ploiești

A. Partea I. Descrierea imobilului

TEREN Intravilan

Adresa: Loc. Târgșoru Vechi, Jud. Prahova

Nr. Crt	Nr cadastral Nr. topografic	Suprafața* (mp)	Observații / Referințe
A1		Din acte: 0 Masurata: 1.046	Sector cadastral:28 Teren neimprejmuț;

B. Partea II. Proprietari și acte

Inscrieri privitoare la dreptul de proprietate și alte drepturi reale		Referințe
/		
Act Normativ nr. 7, din 13/03/1996 emis de PARLAMENTUL ROMANIEI;		
B1	Intabulare, drept de PROPRIETATE, dobândit prin Lege, cota actuala 1/1, cota initiala 1/1 1) UAT TÂRGȘORU-VECHI, CIF:999999999999, Teren la dispozitia comisiei locale de fond funciar in baza Legii 7/1996	A1

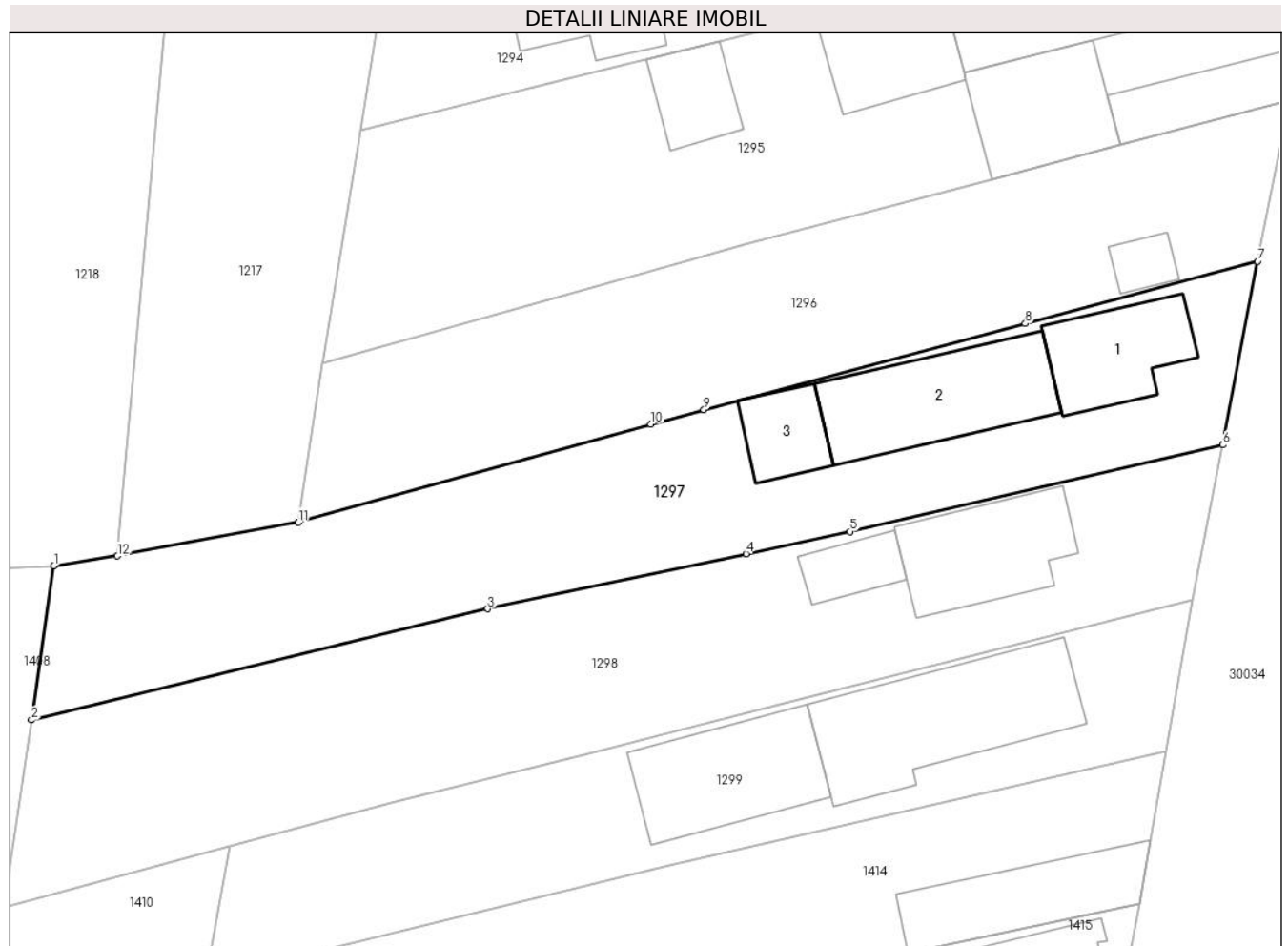
C. Partea III. SARCINI .

Inscrieri privind dezmembramintele dreptului de proprietate, drepturi reale de garanție și sarcini	Referințe
NU SUNT	

Teren

Nr cadastral	Suprafața (mp)*	Observații / Referințe
	Din acte: 0 Masurata: 1.046	

* Suprafața este determinată în planul de proiecție Stereo 70.



Date referitoare la teren

Crt	Categorie folosință	Intra vilan	Suprafața (mp)	Tarla	Parcelă	Nr. topo	Observații / Referințe
1	curți constructii	DA	491	1	62	-	
2	arabil	DA	555	1	63	-	

Date referitoare la construcții

Crt	Număr	Destinație construcție	Supraf. (mp)	Situație juridică	Observații / Referințe
A1.1		construcții de locuințe	70	Fara acte	Nr. niveluri:1; S. construita la sol:70 mp; S. construita desfasurata:70 mp; Constructie de locuit, regim de inaltime P
A1.2		construcții de locuințe	113	Fara acte	Nr. niveluri:1; S. construita la sol:113 mp; S. construita desfasurata:113 mp; Constructie de locuit, regim de inaltime P
A1.3		construcții anexa	38	Fara acte	Nr. niveluri:1; S. construita la sol:38 mp; S. construita desfasurata:38 mp; Constructie anexa, regim de inaltime P

Lungime Segmente

1) Valorile lungimilor segmentelor sunt obținute din proiecție în plan.

Punct început	X / Y	Punct sfârșit	X / Y	Lungime segment (** (m)
1	572.820,328 376.532,793	2	572.818,626 376.521,098	11.818
2	572.818,626 376.521,098	3	572.853,255 376.529,531	35.641
3	572.853,255 376.529,531	4	572.872,863 376.533,706	20.048
4	572.872,863 376.533,706	5	572.880,765 376.535,389	8.079
5	572.880,765 376.535,389	6	572.909,041 376.541,964	29.03
6	572.909,041 376.541,964	7	572.911,665 376.555,899	14.18
7	572.911,665 376.555,899	8	572.894,04 376.551,171	18.248
8	572.894,04 376.551,171	9	572.869,647 376.544,627	25.256
9	572.869,647 376.544,627	10	572.865,619 376.543,546	4.171
10	572.865,619 376.543,546	11	572.838,896 376.536,092	27.743
11	572.838,896 376.536,092	12	572.825,159 376.533,547	13.971
12	572.825,159 376.533,547	1	572.820,328 376.532,793	4.889

** Lungimile segmentelor sunt determinate în planul de proiecție Stereo 70 și sunt rotunjite la 1 milimetru.

*** Distanța dintre puncte este formată din segmente cumulate ce sunt mai mici decât valoarea 1 milimetru.

**DATE DESPRE IMOBILUL NR. 1298**

Oficiul de Cadastru și Publicitate Imobiliară PRAHOVA
Biroul de Cadastru și Publicitate Imobiliară Ploiești

A. Partea I. Descrierea imobilului

TEREN Intravilan

Adresa: Loc. Târgșoru Vechi, Jud. Prahova

Nr. Crt	Nr cadastral Nr. topografic	Suprafața* (mp)	Observații / Referințe
A1		Din acte: 0 Masurata: 1.121	Sector cadastral:28 Teren neimprejmut;

B. Partea II. Proprietari și acte

Inscrieri privitoare la dreptul de proprietate și alte drepturi reale		Referințe
/		
Act Normativ nr. 7, din 13/03/1996 emis de PARLAMENTUL ROMANIEI;		
B1	Intabulare, drept de PROPRIETATE, dobandit prin Lege, cota actuala 1/1, cota initiala 1/1 1) UAT TÂRGȘORU-VECHI, CIF:999999999999, Teren la dispozitia comisiei locale de fond funciar in baza Legii 7/1996	A1

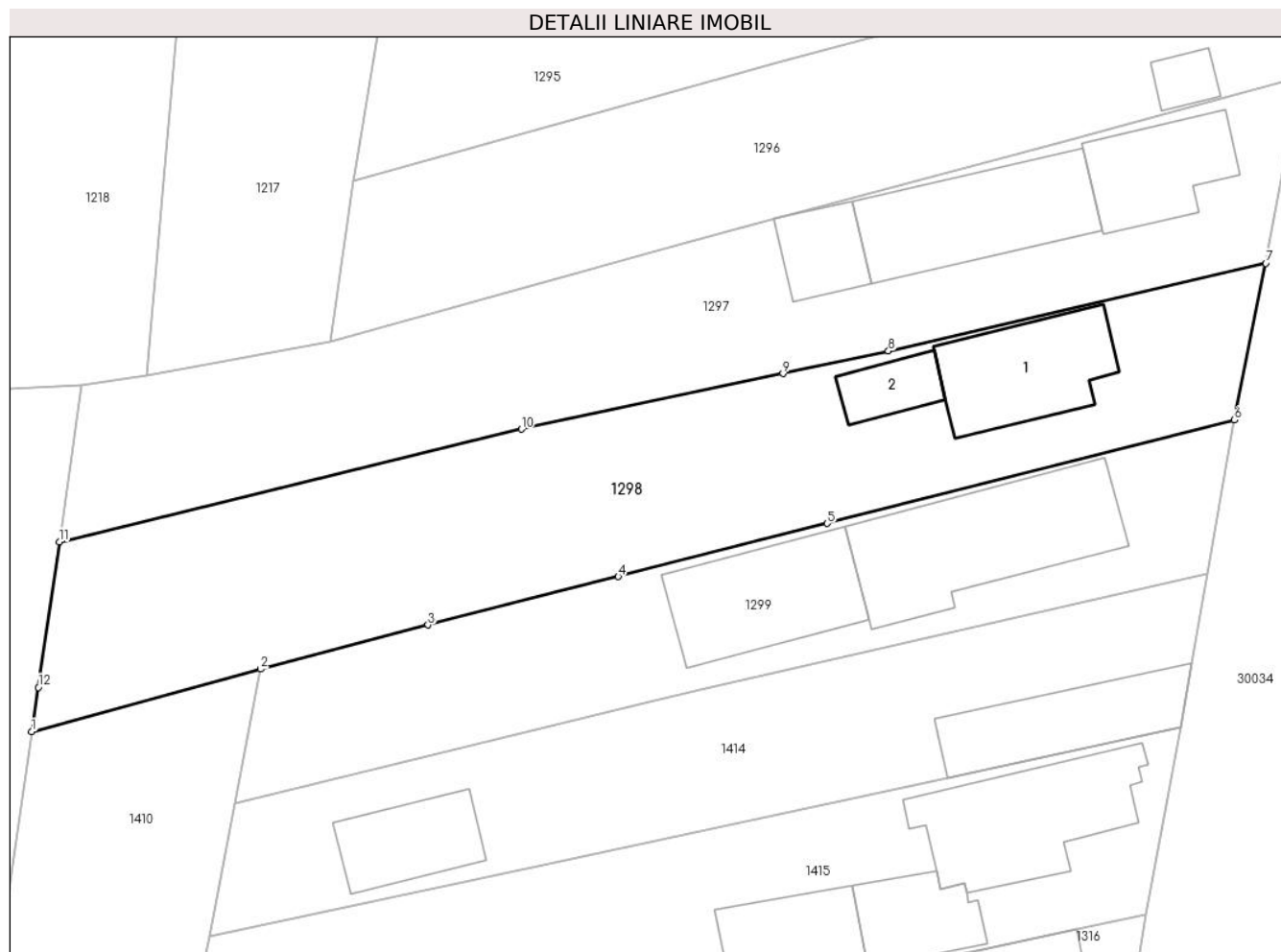
C. Partea III. SARCINI .

Inscrieri privind dezmembramintele dreptului de proprietate, drepturi reale de garanție și sarcini	Referințe
NU SUNT	

Teren

Nr cadastral	Suprafața (mp)*	Observații / Referințe
	Din acte: 0 Masurata: 1.121	

* Suprafața este determinată în planul de proiecție Stereo 70.



Date referitoare la teren

Crt	Categorie folosință	Intra vilan	Suprafața (mp)	Tarla	Parcelă	Nr. topo	Observații / Referințe
1	curți constructii	DA	385	1	62	-	
2	arabil	DA	736	1	63	-	

Date referitoare la construcții

Crt	Număr	Destinație construcție	Supraf. (mp)	Situație juridică	Observații / Referințe
A1.1		construcții de locuințe	90	Fara acte	Nr. niveluri:1; S. construita la sol:90 mp; S. construita desfasurata:90 mp; Constructie de locuit, regim de inaltime P
A1.2		construcții anexa	29	Fara acte	Nr. niveluri:1; S. construita la sol:29 mp; S. construita desfasurata:29 mp; Constructie anexa, regim de inaltime P

Lungime Segmente

1) Valorile lungimilor segmentelor sunt obținute din proiecție în plan.

Punct început	X / Y	Punct sfârșit	X / Y	Lungime segment (** (m)
1	572.816,551 376.506,855	2	572.833,714 376.511,562	17.797

Punct început	X / Y	Punct sfârșit	X / Y	Lungime segment (** (m)
2	572.833,714 376.511,562	3	572.846,256 376.514,863	12.969
3	572.846,256 376.514,863	4	572.860,514 376.518,489	14.712
4	572.860,514 376.518,489	5	572.876,164 376.522,469	16.148
5	572.876,164 376.522,469	6	572.906,692 376.530,233	31.5
6	572.906,692 376.530,233	7	572.909,041 376.541,964	11.964
7	572.909,041 376.541,964	8	572.880,765 376.535,389	29.03
8	572.880,765 376.535,389	9	572.872,863 376.533,706	8.079
9	572.872,863 376.533,706	10	572.853,255 376.529,531	20.048
10	572.853,255 376.529,531	11	572.818,626 376.521,098	35.641
11	572.818,626 376.521,098	12	572.817,038 376.510,189	11.024
12	572.817,038 376.510,189	1	572.816,551 376.506,855	3.369

** Lungimile segmentelor sunt determinate în planul de proiecție Stereo 70 și sunt rotunjite la 1 milimetru.

*** Distanța dintre puncte este formată din segmente cumulate ce sunt mai mici decât valoarea 1 milimetru.

**DATE DESPRE IMOBILUL NR. 1299**

Oficiul de Cadastru și Publicitate Imobiliară PRAHOVA
Biroul de Cadastru și Publicitate Imobiliară Ploiești

A. Partea I. Descrierea imobilului

TEREN Intravilan

Adresa: Loc. Târgsoru Vechi, Jud. Prahova

Nr. Crt	Nr cadastral Nr. topografic	Suprafața* (mp)	Observații / Referințe
A1		745	Sector cadastral:28 Teren neimprijmit;

Construcții

Crt	Nr cadastral Nr. topografic	Adresa	Observații / Referințe
A1.1		Loc. Târgsoru Vechi, Jud. Prahova	Nr. niveluri:2; S. construita la sol:145 mp; S. construita desfasurata:290 mp; Constructie de locuit, regim de inaltime P+1
A1.2		Loc. Târgsoru Vechi, Jud. Prahova	Nr. niveluri:1; S. construita la sol:102 mp; S. construita desfasurata:102 mp; Constructie de locuit, regim de inaltime P

B. Partea II. Proprietari și acte

Inscrieri privitoare la dreptul de proprietate și alte drepturi reale		Referințe
/		
Act Administrativ nr. 73340, din 31/03/1998 emis de CJSDPAT PRAHOVA;		
B1	Intabulare, drept de PROPRIETATE, dobandit prin Reconstituire, cota actuala 1/1, cota initiala 1/1 1) RADU CONSTANTIN MARIN, Lipsă CNP.	A1
Act Administrativ nr. 8327, din 17/05/2023 emis de PRIMARIA COMUNEI TARGSORU VECHI;		
B2	Intabulare, drept de PROPRIETATE, dobandit prin Lege, cota actuala 1/1, cota initiala 1/1 1) RADU CONSTANTIN MARIN, Lipsă CNP.	A1.1, A1.2

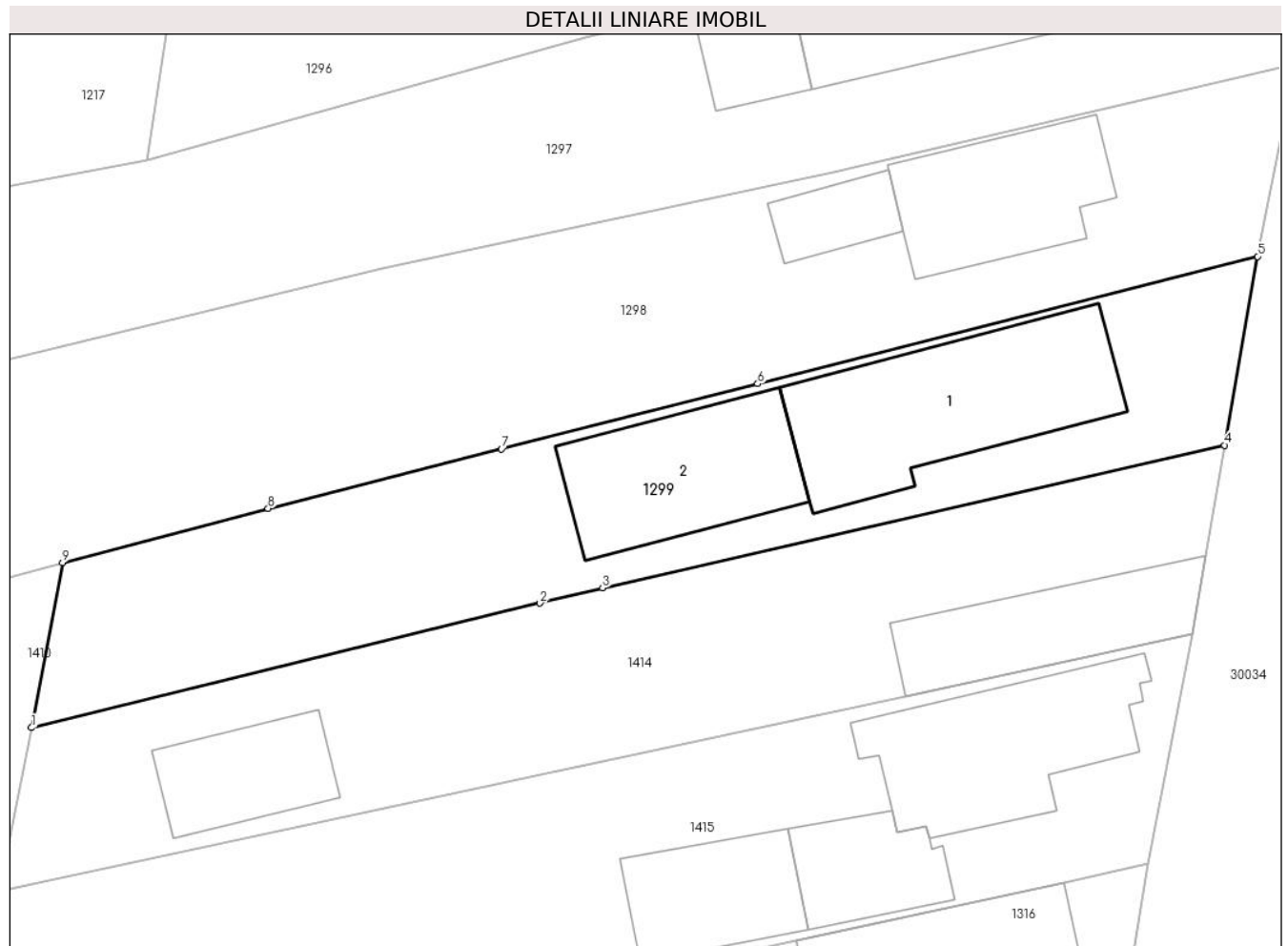
C. Partea III. SARCINI .

Inscrieri privind dezmembramintele dreptului de proprietate, drepturi reale de garanție și sarcini	Referințe
NU SUNT	

Teren

Nr cadastral	Suprafața (mp)*	Observații / Referințe
	745	

* Suprafața este determinată în planul de proiecție Stereo 70.



Date referitoare la teren

Crt	Categorie folosință	Intra vilan	Suprafața (mp)	Tarla	Parcelă	Nr. topo	Observații / Referințe
1	curți constructii	DA	461	1	61	-	
2	arabil	DA	284	1	61	-	

Date referitoare la construcții

Crt	Număr	Destinație construcție	Supraf. (mp)	Situație juridică	Observații / Referințe
A1.1		construcții de locuințe	145	Cu acte	Nr. niveluri:2; S. construita la sol:145 mp; S. construita desfasurata:290 mp; Constructie de locuit, regim de inaltime P+1
A1.2		construcții de locuințe	102	Cu acte	Nr. niveluri:1; S. construita la sol:102 mp; S. construita desfasurata:102 mp; Constructie de locuit, regim de inaltime P

Lungime Segmente

1) Valorile lungimilor segmentelor sunt obținute din proiecție în plan.

Punct început	X / Y	Punct sfârșit	X / Y	Lungime segment (** (m)
1	572.831,804 376.501,486	2	572.862,869 376.509,087	31.981

Punct început	X / Y	Punct sfârșit	X / Y	Lungime segment (** (m)
2	572.862,869 376.509,087	3	572.866,684 376.510,021	3.928
3	572.866,684 376.510,021	4	572.904,685 376.518,714	38.983
4	572.904,685 376.518,714	5	572.906,692 376.530,233	11.693
5	572.906,692 376.530,233	6	572.876,164 376.522,469	31.5
6	572.876,164 376.522,469	7	572.860,514 376.518,489	16.148
7	572.860,514 376.518,489	8	572.846,256 376.514,863	14.712
8	572.846,256 376.514,863	9	572.833,714 376.511,562	12.969
9	572.833,714 376.511,562	1	572.831,804 376.501,486	10.255

** Lungimile segmentelor sunt determinate în planul de proiecție Stereo 70 și sunt rotunjite la 1 milimetru.

*** Distanța dintre puncte este formată din segmente cumulate ce sunt mai mici decât valoarea 1 milimetru.

**DATE DESPRE IMOBILUL NR. 1300**

Oficiul de Cadastru și Publicitate Imobiliară PRAHOVA
Biroul de Cadastru și Publicitate Imobiliară Ploiești

A. Partea I. Descrierea imobilului

TEREN Intravilan

Adresa: Loc. Târgsoru Vechi, Nr. 8, Jud. Prahova

Nr. Crt	Nr cadastral Nr. topografic	Suprafața* (mp)	Observații / Referințe
A1		1.080	Sector cadastral:28 Teren neimprijmit;

Construcții

Crt	Nr cadastral Nr. topografic	Adresa	Observații / Referințe
A1.1		Loc. Târgsoru Vechi, Nr. 8, Jud. Prahova	Nr. niveluri:1; S. construita la sol:121 mp; S. construita desfasurata:121 mp; Constructie de locuit, regim de inaltime P

B. Partea II. Proprietari și acte

Inscrieri privitoare la dreptul de proprietate și alte drepturi reale	Referințe
/	
Act Administrativ nr. 119610, din 22/09/2005 emis de CJSDPAT PRAHOVA;	
B1	A1
Intabulare, drept de PROPRIETATE, dobandit prin Reconstituire, cota actuala 1/1, cota initiala 1/1 1) MORARU N GHEORGHE, Lipsă CNP.	
Act Administrativ nr. 8327, din 17/05/2023 emis de PRIMARIA COMUNEI TARGSORU VECHI;	
B2	A1.1
Intabulare, drept de PROPRIETATE, dobandit prin Lege, cota actuala 1/1, cota initiala 1/1 1) MORARU N GHEORGHE, Lipsă CNP.	

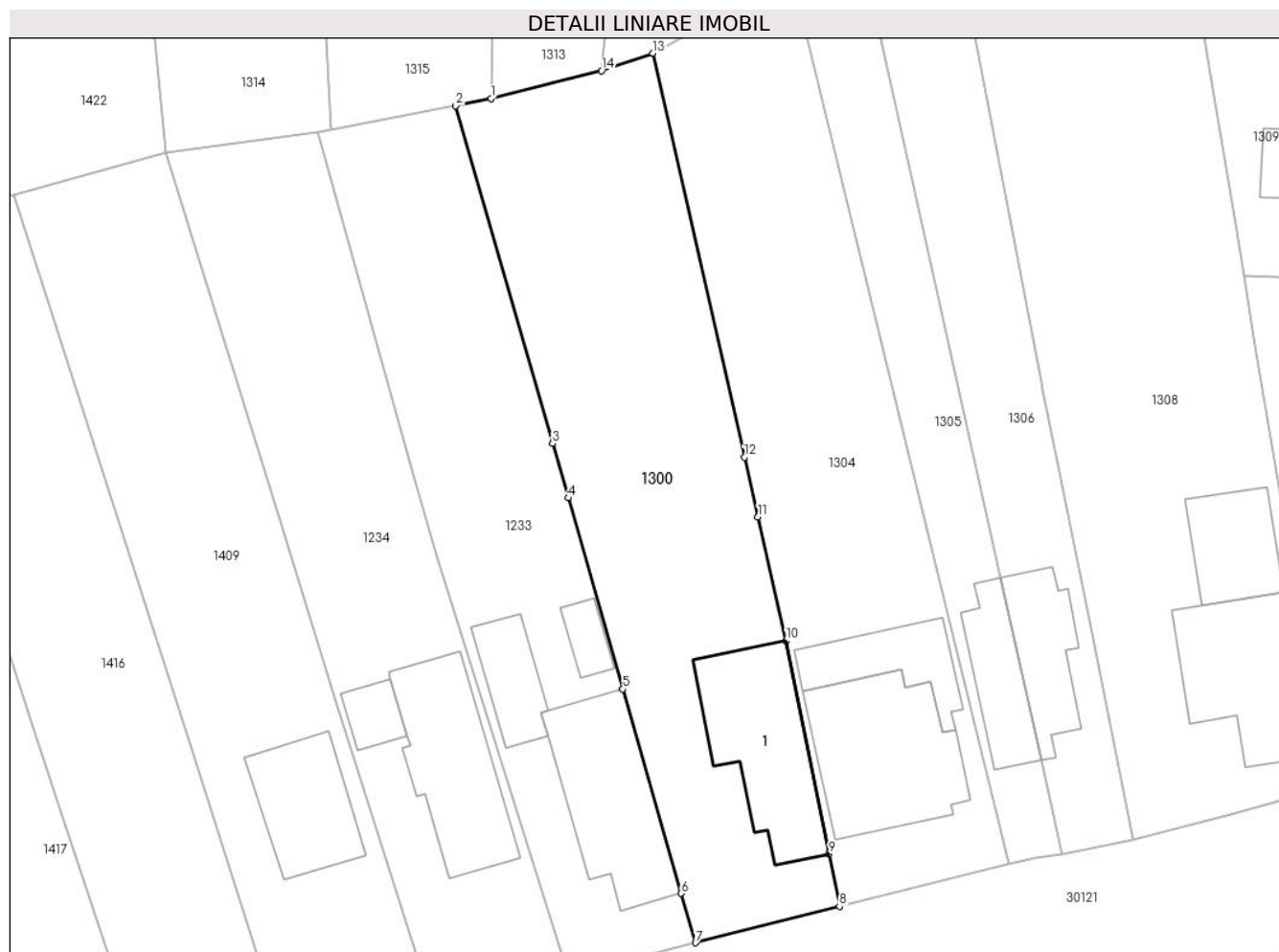
C. Partea III. SARCINI .

Inscrieri privind dezmembramintele dreptului de proprietate, drepturi reale de garanție și sarcini	Referințe
NU SUNT	

Teren

Nr cadastral	Suprafața (mp)*	Observații / Referințe
	1.080	

* Suprafața este determinată în planul de proiecție Stereo 70.



Date referitoare la teren

Crt	Categorie folosință	Intra vilan	Suprafața (mp)	Tarla	Parcelă	Nr. topo	Observații / Referințe
1	curți constructii	DA	533	1	31	-	
2	arabil	DA	547	1	32	-	

Date referitoare la construcții

Crt	Număr	Destinație construcție	Supraf. (mp)	Situație juridică	Observații / Referințe
A1.1		construcții de locuințe	121	Cu acte	Nr. niveluri:1; S. construita la sol:121 mp; S. construita desfasurata:121 mp; Construcție de locuit, regim de inaltime P

Lungime Segmente

1) Valorile lungimilor segmentelor sunt obținute din proiecție în plan.

Punct început	X / Y	Punct sfârșit	X / Y	Lungime segment (** (m)
1	572.778,409 376.366,2	2	572.775,465 376.365,615	3.002
2	572.775,465 376.365,615	3	572.783,541 376.337,425	29.324

Punct început	X / Y	Punct sfârșit	X / Y	Lungime segment (** (m)
3	572.783,541 376.337,425	4	572.784,841 376.332,887	4.721
4	572.784,841 376.332,887	5	572.789,409 376.316,944	16.585
5	572.789,409 376.316,944	6	572.794,289 376.299,909	17.72
6	572.794,289 376.299,909	7	572.795,47 376.295,787	4.288
7	572.795,47 376.295,787	8	572.807,491 376.298,827	12.399
8	572.807,491 376.298,827	9	572.806,612 376.303,196	4.457
9	572.806,612 376.303,196	10	572.803,034 376.320,977	18.137
10	572.803,034 376.320,977	11	572.800,69 376.331,315	10.6
11	572.800,69 376.331,315	12	572.799,562 376.336,287	5.098
12	572.799,562 376.336,287	13	572.791,92 376.369,984	34.553
13	572.791,92 376.369,984	14	572.787,64 376.368,53	4.52
14	572.787,64 376.368,53	1	572.778,409 376.366,2	9.521

** Lungimile segmentelor sunt determinate în planul de proiecție Stereo 70 și sunt rotunjite la 1 milimetru.

*** Distanța dintre puncte este formată din segmente cumulate ce sunt mai mici decât valoarea 1 milimetru.

**DATE DESPRE IMOBILUL NR. 1301**

Oficiul de Cadastru și Publicitate Imobiliară PRAHOVA
Biroul de Cadastru și Publicitate Imobiliară Ploiești

A. Partea I. Descrierea imobilului

TEREN Intravilan

Nr. CF vechi:7076

Nr. cadastral vechi:12951

Adresa: Loc. Târgșoru Vechi, Str Principala, Jud. Prahova

Nr. Crt	Nr cadastral Nr. topografic	Suprafața* (mp)	Observații / Referințe
A1	23536	Din acte: 955 Masurata: 912	Sector cadastral:28 Teren neimprejmuit;

Construcții

Crt	Nr cadastral Nr. topografic	Adresa	Observații / Referințe
A1.1	23536-C1	Loc. Târgșoru Vechi, Str Principala, Jud. Prahova	Nr. niveluri:1; S. construita la sol:113 mp; S. construita desfasurata:113 mp; CASA

B. Partea II. Proprietari și acte

Inscrieri privitoare la dreptul de proprietate și alte drepturi reale		Referințe
1582 / 14/01/2011		
Act Notarial nr. 132, din 13/01/2011 emis de NP DRAGAN NICOLETA;		
B1	Intabulare, drept de PROPRIETATEcumparare ca bun comun, dobandit prin Conventie, cota actuala 1/1, cota initiala 1/1 1) COSTACHE CATALIN-ION 2) COSTACHE CAMELIA-MADALINA	A1, A1.1

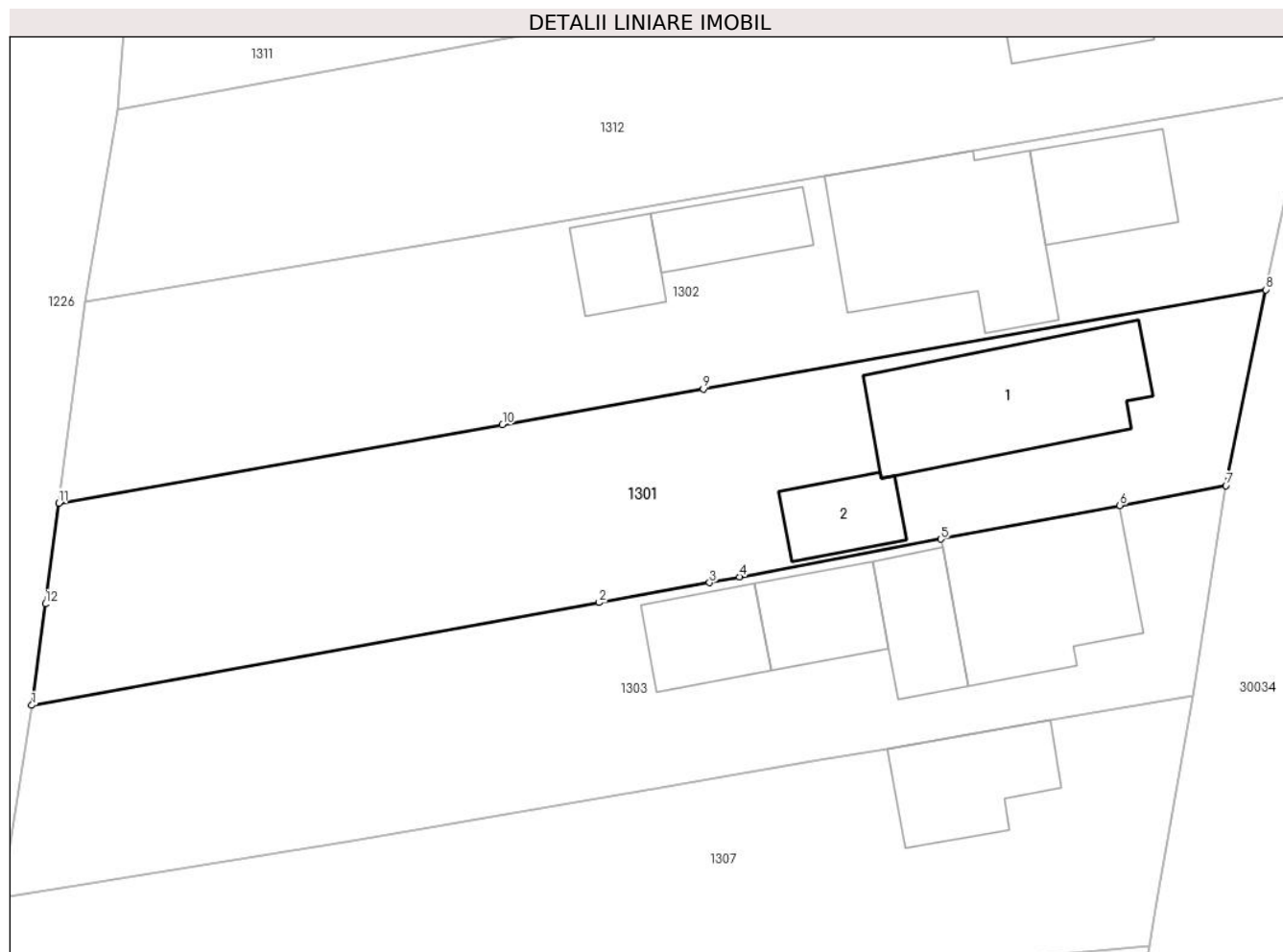
C. Partea III. SARCINI

Inscrieri privind dezmembramintele dreptului de proprietate, drepturi reale de garanție și sarcini		Referințe
1582 / 14/01/2011		
Act Notarial nr. 132, din 13/01/2011 emis de NP DRAGAN NICOLETA;		
C1	se noteaza obligatia de intretinere si ingrijirea in favoarea lui COSTACHE PETRE	A1, A1.1
C2	se noteaza obligatia de intretinere si ingrijirea in favoarea lui COSTACHE STANA	A1, A1.1
C3	Intabulare, drept de HABITATIEVIAGERA 1) COSTACHE PETRE, Lipsă CNP. 2) COSTACHE STANA, Lipsă CNP.	A1.1

Teren

Nr cadastral	Suprafața (mp)*	Observații / Referințe
23536	Din acte: 955 Masurata: 912	

* Suprafața este determinată în planul de proiecție Stereo 70.



Date referitoare la teren

Crt	Categorie folosință	Intravilan	Suprafața (mp)	Tarla	Parcelă	Nr. topo	Observații / Referințe
1	curți constructii	DA	393	1	47	-	
2	arabil	DA	245	1	47	-	
3	livada	DA	274	1	47	-	

Date referitoare la construcții

Crt	Număr	Destinație construcție	Supraf. (mp)	Situație juridică	Observații / Referințe
A1.1	23536-C1	construcții de locuințe	113	Cu acte	Nr. niveluri:1; S. construita la sol:113 mp; S. construita desfasurata:113 mp; CASA
A1.2		construcții anexa	32	Fara acte	Nr. niveluri:1; S. construita la sol:32 mp;

Lungime Segmente

1) Valorile lungimilor segmentelor sunt obținute din proiecție în plan.

Punct început	X / Y	Punct sfârșit	X / Y	Lungime segment (** (m))
1	572.808,554 376.394,728	2	572.844,076 376.401,162	36.1

Punct început	X / Y	Punct sfârșit	X / Y	Lungime segment (** (m)
2	572.844,076 376.401,162	3	572.850,983 376.402,413	7.019
3	572.850,983 376.402,413	4	572.852,876 376.402,769	1.926
4	572.852,876 376.402,769	5	572.865,464 376.405,136	12.809
5	572.865,464 376.405,136	6	572.876,664 376.407,242	11.396
6	572.876,664 376.407,242	7	572.883,31 376.408,492	6.763
7	572.883,31 376.408,492	8	572.885,808 376.420,743	12.503
8	572.885,808 376.420,743	9	572.850,603 376.414,521	35.751
9	572.850,603 376.414,521	10	572.838,022 376.412,298	12.776
10	572.838,022 376.412,298	11	572.810,259 376.407,391	28.193
11	572.810,259 376.407,391	12	572.809,409 376.401,081	6.367
12	572.809,409 376.401,081	1	572.808,554 376.394,728	6.41

** Lungimile segmentelor sunt determinate în planul de proiecție Stereo 70 și sunt rotunjite la 1 milimetru.

*** Distanța dintre puncte este formată din segmente cumulate ce sunt mai mici decât valoarea 1 milimetru.

**DATE DESPRE IMOBILUL NR. 1302**

Oficiul de Cadastru și Publicitate Imobiliară PRAHOVA
Biroul de Cadastru și Publicitate Imobiliară Ploiești

A. Partea I. Descrierea imobilului

TEREN Intravilan

Adresa: Loc. Târgșoru Vechi, Jud. Prahova

Nr. Crt	Nr cadastral Nr. topografic	Suprafața* (mp)	Observații / Referințe
A1		Din acte: 0 Masurata: 916	Sector cadastral:28 Teren neimprejmuit;

B. Partea II. Proprietari și acte

Inscrieri privitoare la dreptul de proprietate și alte drepturi reale		Referințe
/		
Act Normativ nr. 7, din 13/03/1996 emis de PARLAMENTUL ROMANIEI;		
B1	Intabulare, drept de PROPRIETATE, dobandit prin Lege, cota actuala 1/1, cota initiala 1/1 1) UAT TÂRGȘORU-VECHI, CIF:999999999999, Teren la dispozitia comisiei locale de fond funciar in baza Legii 7/1996	A1

C. Partea III. SARCINI .

Inscrieri privind dezmembramintele dreptului de proprietate, drepturi reale de garanție și sarcini	Referințe
NU SUNT	

Teren

Nr cadastral	Suprafața (mp)*	Observații / Referințe
	Din acte: 0 Masurata: 916	

* Suprafața este determinată în planul de proiecție Stereo 70.



Date referitoare la teren

Crt	Categorie folosință	Intra vilan	Suprafața (mp)	Tarla	Parcelă	Nr. topo	Observații / Referințe
1	curți constructii	DA	600	1	49	-	
2	arabil	DA	316	1	50	-	

Date referitoare la construcții

Crt	Număr	Destinație construcție	Supraf. (mp)	Situație juridică	Observații / Referințe
A1.1		construcții de locuințe	122	Fara acte	Nr. niveluri:2; S. construita la sol:122 mp; S. construita desfasurata:244 mp; Constructie de locuit, regim de inaltime P+1
A1.2		construcții anexa	36	Fara acte	Nr. niveluri:1; S. construita la sol:36 mp; S. construita desfasurata:36 mp; Constructie anexa, regim de inaltime P
A1.3		construcții anexa	29	Fara acte	Nr. niveluri:1; S. construita la sol:29 mp; S. construita desfasurata:29 mp; Constructie anexa, regim de inaltime P
A1.4		construcții anexa	50	Fara acte	Nr. niveluri:1; S. construita la sol:50 mp; S. construita desfasurata:50 mp; Constructie anexa, regim de inaltime P

Lungime Segmente

1) Valorile lungimilor segmentelor sunt obținute din proiecție în plan.

Punct început	X / Y	Punct sfârșit	X / Y	Lungime segment (** (m)
1	572.888,47 376.432,98	2	572.867,496 376.429,417	21.274
2	572.867,496 376.429,417	3	572.863,658 376.428,765	3.893
3	572.863,658 376.428,765	4	572.858,183 376.427,834	5.554
4	572.858,183 376.427,834	5	572.835,828 376.424,036	22.675
5	572.835,828 376.424,036	6	572.811,865 376.419,965	24.306
6	572.811,865 376.419,965	7	572.810,259 376.407,391	12.676
7	572.810,259 376.407,391	8	572.838,022 376.412,298	28.193
8	572.838,022 376.412,298	9	572.850,603 376.414,521	12.776
9	572.850,603 376.414,521	10	572.885,808 376.420,743	35.751
10	572.885,808 376.420,743	1	572.888,47 376.432,98	12.523

** Lungimile segmentelor sunt determinate în planul de proiecție Stereo 70 și sunt rotunjite la 1 milimetru.

*** Distanța dintre puncte este formată din segmente cumulate ce sunt mai mici decât valoarea 1 milimetru.

**DATE DESPRE IMOBILUL NR. 1303**

Oficiul de Cadastru și Publicitate Imobiliară PRAHOVA
Biroul de Cadastru și Publicitate Imobiliară Ploiești

A. Partea I. Descrierea imobilului

TEREN Intravilan

Adresa: Loc. Târgșoru Vechi, Jud. Prahova

Nr. Crt	Nr cadastral Nr. topografic	Suprafața* (mp)	Observații / Referințe
A1		917	Sector cadastral:28 Teren neimprijmit;

Construcții

Crt	Nr cadastral Nr. topografic	Adresa	Observații / Referințe
A1.1		Loc. Târgșoru Vechi, Jud. Prahova	Nr. niveluri:2; S. construita la sol:101 mp; S. construita desfasurata:202 mp; Constructie de locuit, regim de inaltime P+1
A1.2		Loc. Târgșoru Vechi, Jud. Prahova	Nr. niveluri:1; S. construita la sol:39 mp; S. construita desfasurata:39 mp; Constructie anexa, regim de inaltime P
A1.3		Loc. Târgșoru Vechi, Jud. Prahova	Nr. niveluri:1; S. construita la sol:42 mp; S. construita desfasurata:42 mp; Constructie anexa, regim de inaltime P
A1.4		Loc. Târgșoru Vechi, Jud. Prahova	Nr. niveluri:1; S. construita la sol:40 mp; S. construita desfasurata:40 mp; Constructie anexa, regim de inaltime P

B. Partea II. Proprietari și acte

Inscrieri privitoare la dreptul de proprietate și alte drepturi reale	Referințe
/	
Act Administrativ nr. 69471, din 16/09/1997 emis de CJSDPAT PRAHOVA;	
B1	Intabulare, drept de PROPRIETATE, dobandit prin Reconstituire, cota actuala 1/1, cota initiala 1/1 1) MIHALACHE R CRISTACHE, Lipsă CNP.
Act Administrativ nr. 8327, din 17/05/2023 emis de PRIMARIA COMUNEI TARGSORU VECHI;	
B2	Intabulare, drept de PROPRIETATE, dobandit prin Lege, cota actuala 1/1, cota initiala 1/1 1) MIHALACHE R CRISTACHE, Lipsă CNP.

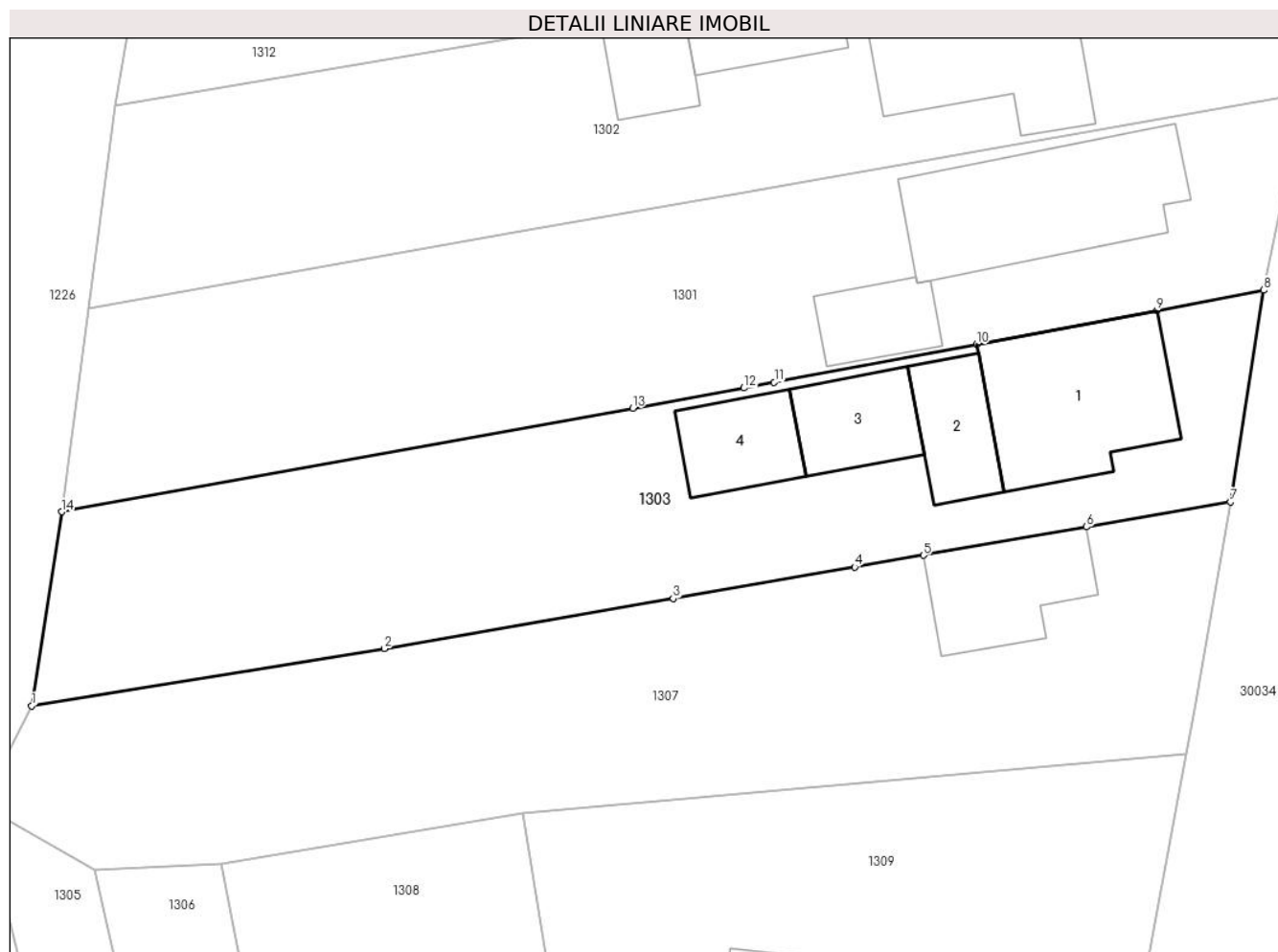
C. Partea III. SARCINI .

Inscrieri privind dezmembramintele dreptului de proprietate, drepturi reale de garanție și sarcini	Referințe
NU SUNT	

Teren

Nr cadastral	Suprafața (mp)*	Observații / Referințe
	917	

* Suprafața este determinată în planul de proiecție Stereo 70.



Date referitoare la teren

Crt	Categorie folosință	Intravilan	Suprafața (mp)	Tarla	Parcelă	Nr. topo	Observații / Referințe
1	curți constructii	DA	462	1	45	-	
2	arabil	DA	455	1	46	-	

Date referitoare la construcții

Crt	Număr	Destinație construcție	Supraf. (mp)	Situație juridică	Observații / Referințe
A1.1		construcții de locuințe	101	Cu acte	Nr. niveluri:2; S. construita la sol:101 mp; S. construita desfasurata:202 mp; Constructie de locuit, regim de inaltime P+1
A1.2		construcții anexa	39	Cu acte	Nr. niveluri:1; S. construita la sol:39 mp; S. construita desfasurata:39 mp; Constructie anexa, regim de inaltime P
A1.3		construcții anexa	42	Cu acte	Nr. niveluri:1; S. construita la sol:42 mp; S. construita desfasurata:42 mp; Constructie anexa, regim de inaltime P
A1.4		construcții anexa	40	Cu acte	Nr. niveluri:1; S. construita la sol:40 mp; S. construita desfasurata:40 mp; Constructie anexa, regim de inaltime P

Lungime Segmente

1) Valorile lungimilor segmentelor sunt obținute din proiecție în plan.

Punct început	X / Y	Punct sfârșit	X / Y	Lungime segment (** (m)
1	572.806,691 376.382,668	2	572.828,622 376.386,217	22.216
2	572.828,622 376.386,217	3	572.846,593 376.389,331	18.239
3	572.846,593 376.389,331	4	572.857,878 376.391,286	11.453
4	572.857,878 376.391,286	5	572.862,141 376.392,025	4.327
5	572.862,141 376.392,025	6	572.872,295 376.393,785	10.305
6	572.872,295 376.393,785	7	572.881,247 376.395,336	9.085
7	572.881,247 376.395,336	8	572.883,31 376.408,492	13.317
8	572.883,31 376.408,492	9	572.876,664 376.407,242	6.763
9	572.876,664 376.407,242	10	572.865,464 376.405,136	11.396
10	572.865,464 376.405,136	11	572.852,876 376.402,769	12.809
11	572.852,876 376.402,769	12	572.850,983 376.402,413	1.926
12	572.850,983 376.402,413	13	572.844,076 376.401,162	7.019
13	572.844,076 376.401,162	14	572.808,554 376.394,728	36.1
14	572.808,554 376.394,728	1	572.806,691 376.382,668	12.203

** Lungimile segmentelor sunt determinate în planul de proiecție Stereo 70 și sunt rotunjite la 1 milimetru.

*** Distanța dintre puncte este formată din segmente cumulate ce sunt mai mici decât valoarea 1 milimetru.

**DATE DESPRE IMOBILUL NR. 1304**

Oficiul de Cadastru și Publicitate Imobiliară PRAHOVA
Biroul de Cadastru și Publicitate Imobiliară Ploiești

A. Partea I. Descrierea imobilului

TEREN Intravilan

Nr. CF vechi:491

Nr. cadastral vechi:771

Adresa: Loc. Târgșoru Vechi, Nr. 6, Jud. Prahova

Nr. Crt	Nr cadastral Nr. topografic	Suprafața* (mp)	Observații / Referințe
A1	25478	Din acte: 940 Masurata: 1.008	Sector cadastral:28 Teren neimprejmuit;

Construcții

Crt	Nr cadastral Nr. topografic	Adresa	Observații / Referințe
A1.1	25478-C1	Loc. Târgșoru Vechi, Nr. 6, Jud. Prahova	Nr. niveluri:1; S. construita la sol:138 mp; S. construita desfasurata:138 mp; C1 - locuinta - Sc=108,01 mp.
A1.2	25478-C2	Loc. Târgșoru Vechi, Nr. 6, Jud. Prahova	Nr. niveluri:1; S. construita la sol:58 mp; S. construita desfasurata:58 mp; C2 - anexa - Sc=39,68 mp.

B. Partea II. Proprietari și acte

Inscrieri privitoare la dreptul de proprietate și alte drepturi reale	Referințe
3494 / 04/03/2004	
Act Notarial nr. 500, din 05/02/2004 emis de BNP.MEIROSU MIHAI;	
B1 Intabulare, drept de PROPRIETATE cumparare ca bun comun, dobandit prin Conventie, cota actuala 1/1, cota initiala 1/1 1) IONITA-SIMA GEANI, Lipsă CNP. 2) IONITA-SIMA MAGDALENA, Lipsă CNP. OBSERVATII: (provenita din conversia CF 491)	A1, A1.1, A1.2

C. Partea III. SARCINI .

Inscrieri privind dezmembramintele dreptului de proprietate, drepturi reale de garanție și sarcini	Referințe
NU SUNT	

Teren

Nr cadastral	Suprafața (mp)*	Observații / Referințe
25478	Din acte: 940 Masurata: 1.008	

* Suprafața este determinată în planul de proiecție Stereo 70.



Date referitoare la teren

Crt	Categorie folosință	Intra vilan	Suprafața (mp)	Tarla	Parcelă	Nr. topo	Observații / Referințe
1	curți constructii	DA	456	1	33	-	
2	arabil	DA	552	1	33	-	

Date referitoare la construcții

Crt	Număr	Destinație construcție	Supraf. (mp)	Situație juridică	Observații / Referințe
A1.1	25478-C1	construcții de locuințe	138	Cu acte	Nr. niveluri:1; S. construita la sol:138 mp; S. construita desfasurata:138 mp; C1 - locuinta - Sc=108,01 mp.
A1.2	25478-C2	construcții anexa	58	Cu acte	Nr. niveluri:1; S. construita la sol:58 mp; S. construita desfasurata:58 mp; C2 - anexa - Sc=39,68 mp.

Lungime Segmente

1) Valorile lungimilor segmentelor sunt obținute din proiecție în plan.

Punct început	X / Y	Punct sfârșit	X / Y	Lungime segment (** (m)
1	572.803,537 376.376,527	2	572.791,92 376.369,984	13.333

Punct început	X / Y	Punct sfârșit	X / Y	Lungime segment (** (m)
2	572.791,92 376.369,984	3	572.799,562 376.336,287	34.553
3	572.799,562 376.336,287	4	572.800,69 376.331,315	5.098
4	572.800,69 376.331,315	5	572.803,034 376.320,977	10.6
5	572.803,034 376.320,977	6	572.806,612 376.303,196	18.137
6	572.806,612 376.303,196	7	572.807,491 376.298,827	4.457
7	572.807,491 376.298,827	8	572.821,657 376.302,348	14.597
8	572.821,657 376.302,348	9	572.814,029 376.333,577	32.147
9	572.814,029 376.333,577	1	572.803,537 376.376,527	44.213

** Lungimile segmentelor sunt determinate în planul de proiecție Stereo 70 și sunt rotunjite la 1 milimetru.

*** Distanța dintre puncte este formată din segmente cumulate ce sunt mai mici decât valoarea 1 milimetru.

**DATE DESPRE IMOBILUL NR. 1305**

Oficiul de Cadastru și Publicitate Imobiliară PRAHOVA
Biroul de Cadastru și Publicitate Imobiliară Ploiești

A. Partea I. Descrierea imobilului

TEREN Intravilan

Nr. cadastral vechi:13009

Adresa: Loc. Târgșoru Vechi, Jud. Prahova

Nr. Crt	Nr cadastral Nr. topografic	Suprafața* (mp)	Observații / Referințe
A1	23595	Din acte: 0 Masurata: 386	Sector cadastral:28 Teren neimprejmuit;

Construcții

Crt	Nr cadastral Nr. topografic	Adresa	Observații / Referințe
A1.1	23595-C1	Loc. Târgșoru Vechi, Jud. Prahova	Nr. niveluri:1; S. construita la sol:58 mp; S. construita desfasurata:58 mp; LOCUINTA

B. Partea II. Proprietari și acte

Inscrieri privitoare la dreptul de proprietate și alte drepturi reale		Referințe
42415 / 20/07/2012		
Act Notarial nr. 814, din 19/07/2012 emis de NP TOMESCU ALICE CRISTINA;		
B4	Intabulare, drept de PROPRIETATEcumparare ca bun propriu, dobandit prin Conventie, cota actuala 1/1, cota initiala 1/1 1) IONITA-SIMA ALINA	A1, A1.1

C. Partea III. SARCINI .

Inscrieri privind dezmembramintele dreptului de proprietate, drepturi reale de garanție și sarcini	Referințe
NU SUNT	

Teren

Nr cadastral	Suprafața (mp)*	Observații / Referințe
23595	Din acte: 0 Masurata: 386	

* Suprafața este determinată în planul de proiecție Stereo 70.



Date referitoare la teren

Crt	Categorie folosință	Intra vilan	Suprafața (mp)	Tarla	Parcelă	Nr. topo	Observații / Referințe
1	curți constructii	DA	154	1	34	-	
2	arabil	DA	232	1	34	-	

Date referitoare la construcții

Crt	Număr	Destinație construcție	Supraf. (mp)	Situație juridică	Observații / Referințe
A1.1	23595-C1	construcții de locuințe	58	Cu acte	Nr. niveluri:1; S. construita la sol:58 mp; S. construita desfasurata:58 mp; LOCUINTA

Lungime Segmente

1) Valorile lungimilor segmentelor sunt obținute din proiecție în plan.

Punct început	X / Y	Punct sfârșit	X / Y	Lungime segment (** (m)
1	572.810,636 376.372,496	2	572.803,537 376.376,527	8.164
2	572.803,537 376.376,527	3	572.814,029 376.333,577	44.213

Punct început	X / Y	Punct sfârșit	X / Y	Lungime segment (** (m)
3	572.814,029 376.333,577	4	572.821,657 376.302,348	32.147
4	572.821,657 376.302,348	5	572.823,855 376.302,825	2.249
5	572.823,855 376.302,825	6	572.826,076 376.303,177	2.249
6	572.826,076 376.303,177	7	572.824,33 376.311,018	8.033
7	572.824,33 376.311,018	8	572.820,95 376.326,193	15.547
8	572.820,95 376.326,193	9	572.819,119 376.334,415	8.423
9	572.819,119 376.334,415	1	572.810,636 376.372,496	39.014

** Lungimile segmentelor sunt determinate în planul de proiecție Stereo 70 și sunt rotunjite la 1 milimetru.

*** Distanța dintre puncte este formată din segmente cumulate ce sunt mai mici decât valoarea 1 milimetru.

**DATE DESPRE IMOBILUL NR. 1306**

Oficiul de Cadastru și Publicitate Imobiliară PRAHOVA
Biroul de Cadastru și Publicitate Imobiliară Ploiești

A. Partea I. Descrierea imobilului

TEREN Intravilan

Nr. cadastral vechi:13010

Adresa: Loc. Târgșoru Vechi, Nr. 4, Jud. Prahova

Nr. Crt	Nr cadastral Nr. topografic	Suprafața* (mp)	Observații / Referințe
A1	23596	Din acte: 0 Masurata: 480	Sector cadastral:28 Teren neimprejmuit;

Construcții

Crt	Nr cadastral Nr. topografic	Adresa	Observații / Referințe
A1.1	23596-C1	Loc. Târgșoru Vechi, Nr. 4, Jud. Prahova	Nr. niveluri:1; S. construita la sol:63 mp; S. construita desfasurata:63 mp; LOCUINTA

B. Partea II. Proprietari și acte

Inscrieri privitoare la dreptul de proprietate și alte drepturi reale		Referințe
72422 / 31/05/2022		
Act Notarial nr. 2727, din 30/05/2022 emis de NP Ivan Constantin;		
B6	Intabulare, drept de PROPRIETATE donatia, dobandit prin Conventie, cota actuala 1/1, cota initiala 1/1 1) IONITA - SIMA ALINA	A1
B7	Intabulare, drept de PROPRIETATE donatie, dobandit prin Conventie, cota actuala 1/1, cota initiala 1/1 1) IONITA - SIMA ALINA	A1.1

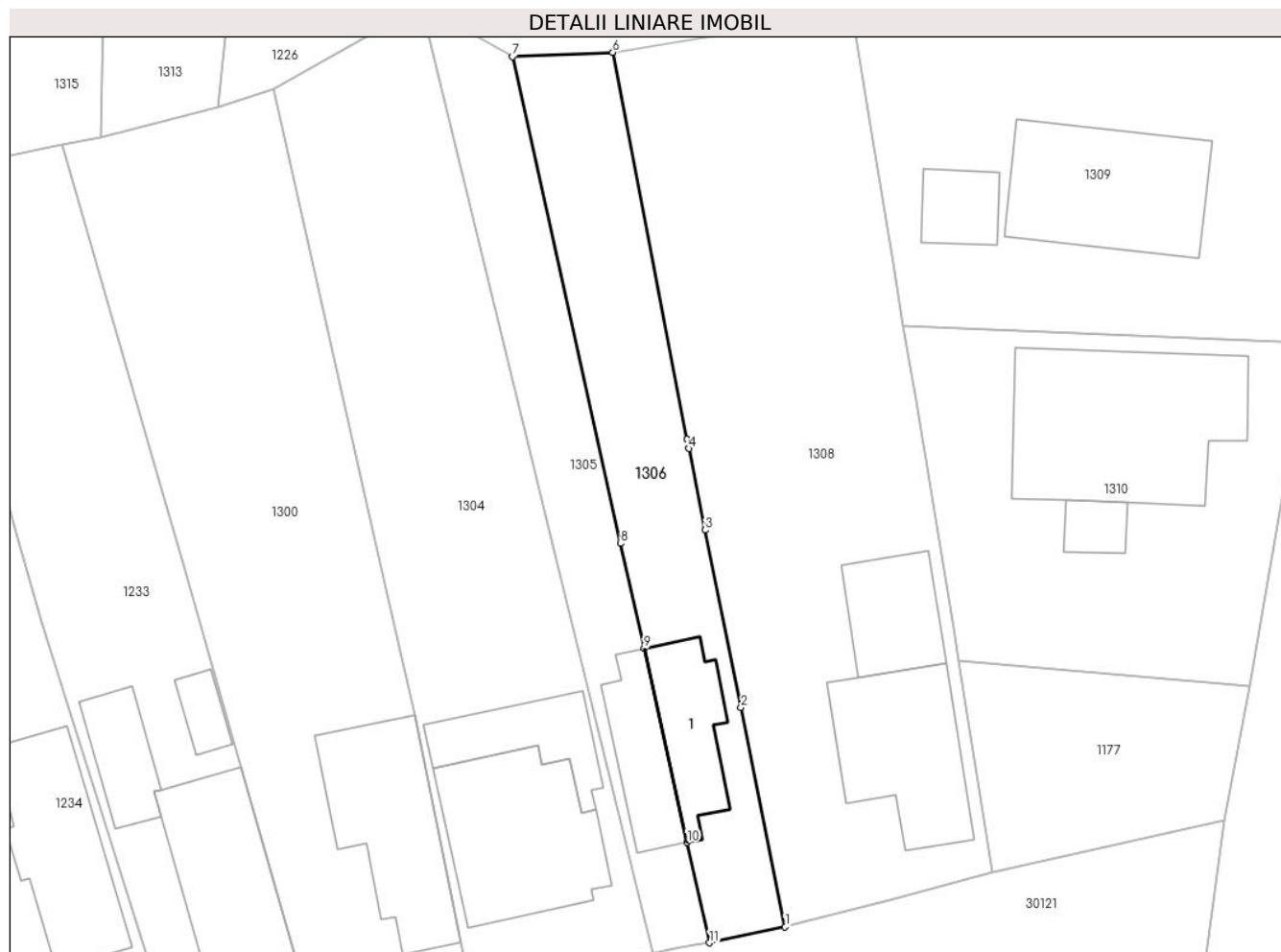
C. Partea III. SARCINI .

Inscrieri privind dezmembramintele dreptului de proprietate, drepturi reale de garanție și sarcini	Referințe
NU SUNT	

Teren

Nr cadastral	Suprafața (mp)*	Observații / Referințe
23596	Din acte: 0 Masurata: 480	

* Suprafața este determinată în planul de proiecție Stereo 70.



Date referitoare la teren

Crt	Categorie folosință	Intra vilan	Suprafața (mp)	Tarla	Parcelă	Nr. topo	Observații / Referințe
1	curți constructii	DA	203	1	34	-	
2	arabil	DA	277	1	34	-	

Date referitoare la construcții

Crt	Număr	Destinație construcție	Supraf. (mp)	Situație juridică	Observații / Referințe
A1.1	23596-C1	construcții de locuințe	63	Cu acte	Nr. niveluri:1; S. construita la sol:63 mp; S. construita desfasurata:63 mp; LOCUINTA

Lungime Segmente

1) Valorile lungimilor segmentelor sunt obținute din proiecție în plan.

Punct început	X / Y	Punct sfârșit	X / Y	Lungime segment (** (m)
1	572.831,983 376.304,422	2	572.828,535 376.321,595	17.516
2	572.828,535 376.321,595	3	572.825,733 376.335,465	14.15

Punct început	X / Y	Punct sfârşit	X / Y	Lungime segment (** (m)
3	572.825,733 376.335,465	4	572.824,443 376.341,85	6.514
4	572.824,443 376.341,85	5	572.824,302 376.342,55	0.714
5	572.824,302 376.342,55	6	572.818,502 376.372,836	30.836
6	572.818,502 376.372,836	7	572.810,636 376.372,496	7.873
7	572.810,636 376.372,496	8	572.819,119 376.334,415	39.014
8	572.819,119 376.334,415	9	572.820,95 376.326,193	8.423
9	572.820,95 376.326,193	10	572.824,33 376.311,018	15.547
10	572.824,33 376.311,018	11	572.826,076 376.303,177	8.033
11	572.826,076 376.303,177	1	572.831,983 376.304,422	6.037

** Lungimile segmentelor sunt determinate în planul de proiecție Stereo 70 și sunt rotunjite la 1 milimetru.

*** Distanța dintre puncte este formată din segmente cumulate ce sunt mai mici decât valoarea 1 milimetru.

**DATE DESPRE IMOBILUL NR. 1307**

Oficiul de Cadastru și Publicitate Imobiliară PRAHOVA
Biroul de Cadastru și Publicitate Imobiliară Ploiești

A. Partea I. Descrierea imobilului

TEREN Intravilan

Adresa: Loc. Târgșoru Vechi, Jud. Prahova

Nr. Crt	Nr cadastral Nr. topografic	Suprafața* (mp)	Observații / Referințe
A1		Din acte: 0 Masurata: 935	Sector cadastral:28 Teren neimprejmuit;

B. Partea II. Proprietari și acte

Inscrieri privitoare la dreptul de proprietate și alte drepturi reale		Referințe
/		
Act Normativ nr. 7, din 13/03/1996 emis de PARLAMENTUL ROMANIEI;		
B1	Intabulare, drept de PROPRIETATE, dobandit prin Lege, cota actuala 1/1, cota initiala 1/1 1) UAT TÂRGȘORU-VECHI, CIF:999999999999, Teren la dispozitia comisiei locale de fond funciar in baza Legii 7/1996	A1

C. Partea III. SARCINI .

Inscrieri privind dezmembramintele dreptului de proprietate, drepturi reale de garanție și sarcini	Referințe
NU SUNT	

Teren

Nr cadastral	Suprafața (mp)*	Observații / Referințe
	Din acte: 0 Masurata: 935	

* Suprafața este determinată în planul de proiecție Stereo 70.



Date referitoare la teren

Crt	Categorie folosință	Intra vilan	Suprafața (mp)	Tarla	Parcelă	Nr. topo	Observații / Referințe
1	curți constructii	DA	250	1	43	-	
2	arabil	DA	685	1	42	-	

Date referitoare la construcții

Crt	Număr	Destinație construcție	Supraf. (mp)	Situație juridică	Observații / Referințe
A1.1		construcții de locuințe	58	Fara acte	Nr. niveluri:1; S. construita la sol:58 mp; S. construita desfasurata:58 mp; Construcție de locuit, regim de inaltime P

Lungime Segmente

1) Valorile lungimilor segmentelor sunt obținute din proiecție în plan.

Punct început	X / Y	Punct sfârșit	X / Y	Lungime segment (** (m)
1	572.837,227 376.375,963	2	572.878,524 376.379,648	41.461
2	572.878,524 376.379,648	3	572.879,012 376.382,46	2.854

Punct început	X / Y	Punct sfârșit	X / Y	Lungime segment (** (m)
3	572.879,012 376.382,46	4	572.881,247 376.395,336	13.069
4	572.881,247 376.395,336	5	572.872,295 376.393,785	9.085
5	572.872,295 376.393,785	6	572.862,141 376.392,025	10.305
6	572.862,141 376.392,025	7	572.857,878 376.391,286	4.327
7	572.857,878 376.391,286	8	572.846,593 376.389,331	11.453
8	572.846,593 376.389,331	9	572.828,622 376.386,217	18.239
9	572.828,622 376.386,217	10	572.806,691 376.382,668	22.216
10	572.806,691 376.382,668	11	572.803,537 376.376,527	6.904
11	572.803,537 376.376,527	12	572.810,636 376.372,496	8.164
12	572.810,636 376.372,496	13	572.818,502 376.372,836	7.873
13	572.818,502 376.372,836	1	572.837,227 376.375,963	18.984

** Lungimile segmentelor sunt determinate în planul de proiecție Stereo 70 și sunt rotunjite la 1 milimetru.

*** Distanța dintre puncte este formată din segmente cumulate ce sunt mai mici decât valoarea 1 milimetru.

**DATE DESPRE IMOBILUL NR. 1308**

Oficiul de Cadastru și Publicitate Imobiliară PRAHOVA
Biroul de Cadastru și Publicitate Imobiliară Ploiești

A. Partea I. Descrierea imobilului

TEREN Intravilan

Adresa: Loc. Târgșoru Vechi, Nr. 2, Jud. Prahova

Nr. Crt	Nr cadastral Nr. topografic	Suprafața* (mp)	Observații / Referințe
A1		Din acte: 0 Masurata: 1.238	Sector cadastral:28 Teren neimprejmut;

B. Partea II. Proprietari și acte

Inscrieri privitoare la dreptul de proprietate și alte drepturi reale		Referințe
/		
Act Normativ nr. 7, din 13/03/1996 emis de PARLAMENTUL ROMANIEI;		
B1	Intabulare, drept de PROPRIETATE, dobândit prin Lege, cota actuala 1/1, cota initiala 1/1 1) UAT TÂRGȘORU-VECHI, CIF:999999999999, Teren la dispozitia comisiei locale de fond funciar in baza Legii 7/1996	A1

C. Partea III. SARCINI .

Inscrieri privind dezmembramintele dreptului de proprietate, drepturi reale de garanție și sarcini	Referințe
NU SUNT	

Teren

Nr cadastral	Suprafața (mp)*	Observații / Referințe
	Din acte: 0 Masurata: 1.238	

* Suprafața este determinată în planul de proiecție Stereo 70.



Date referitoare la teren

Crt	Categorie folosință	Intra vilan	Suprafața (mp)	Tarla	Parcelă	Nr. topo	Observații / Referințe
1	curți constructii	DA	660	1	35	-	
2	arabil	DA	578	1	37	-	

Date referitoare la construcții

Crt	Număr	Destinație construcție	Supraf. (mp)	Situație juridică	Observații / Referințe
A1.1		construcții de locuințe	115	Fara acte	Nr. niveluri:1; S. construita la sol:115 mp; S. construita desfasurata:115 mp; Constructie de locuit, regim de inaltime P
A1.2		construcții anexa	62	Fara acte	Nr. niveluri:1; S. construita la sol:62 mp; S. construita desfasurata:62 mp; Constructie anexa, regim de inaltime P

Lungime Segmente

1) Valorile lungimilor segmentelor sunt obținute din proiecție în plan.

Punct început	X / Y	Punct sfârșit	X / Y	Lungime segment (** (m)
1	572.841,253 376.351,391	2	572.840,432 376.356,363	5.039

Punct început	X / Y	Punct sfârșit	X / Y	Lungime segment (** (m)
2	572.840,432 376.356,363	3	572.838,584 376.367,663	11.45
3	572.838,584 376.367,663	4	572.837,227 376.375,963	8.41
4	572.837,227 376.375,963	5	572.818,502 376.372,836	18.984
5	572.818,502 376.372,836	6	572.824,302 376.342,55	30.836
6	572.824,302 376.342,55	7	572.824,443 376.341,85	0.714
7	572.824,443 376.341,85	8	572.825,733 376.335,465	6.514
8	572.825,733 376.335,465	9	572.828,535 376.321,595	14.15
9	572.828,535 376.321,595	10	572.831,983 376.304,422	17.516
10	572.831,983 376.304,422	11	572.840,131 376.306,517	8.413
11	572.840,131 376.306,517	12	572.848,219 376.308,739	8.388
12	572.848,219 376.308,739	13	572.845,567 376.325,199	16.672
13	572.845,567 376.325,199	14	572.845,147 376.327,81	2.645
14	572.845,147 376.327,81	15	572.842,211 376.345,591	18.022
15	572.842,211 376.345,591	1	572.841,253 376.351,391	5.879

** Lungimile segmentelor sunt determinate în planul de proiecție Stereo 70 și sunt rotunjite la 1 milimetru.

*** Distanța dintre puncte este formată din segmente cumulate ce sunt mai mici decât valoarea 1 milimetru.

**DATE DESPRE IMOBILUL NR. 1309**

Oficiul de Cadastru și Publicitate Imobiliară PRAHOVA
Biroul de Cadastru și Publicitate Imobiliară Ploiești

A. Partea I. Descrierea imobilului

TEREN Intravilan

Adresa: Loc. Târgșoru Vechi, Jud. Prahova

Nr. Crt	Nr cadastral Nr. topografic	Suprafața* (mp)	Observații / Referințe
A1		Din acte: 0 Masurata: 987	Sector cadastral:28 Teren neimprejmuit;

B. Partea II. Proprietari și acte

Inscrieri privitoare la dreptul de proprietate și alte drepturi reale		Referințe
/		
Act Normativ nr. 7, din 13/03/1996 emis de PARLAMENTUL ROMANIEI;		
B1	Intabulare, drept de PROPRIETATE, dobandit prin Lege, cota actuala 1/1, cota initiala 1/1 1) UAT TÂRGȘORU-VECHI, CIF:999999999999, Teren la dispozitia comisiei locale de fond funciar in baza Legii 7/1996	A1

C. Partea III. SARCINI .

Inscrieri privind dezmembramintele dreptului de proprietate, drepturi reale de garanție și sarcini	Referințe
NU SUNT	

Teren

Nr cadastral	Suprafața (mp)*	Observații / Referințe
	Din acte: 0 Masurata: 987	

* Suprafața este determinată în planul de proiecție Stereo 70.



Date referitoare la teren

Crt	Categorie folosință	Intravilan	Suprafața (mp)	Tarla	Parcelă	Nr. topo	Observații / Referințe
1	curți constructii	DA	518	1	41	-	
2	arabil	DA	469	1	42	-	

Date referitoare la construcții

Crt	Număr	Destinație construcție	Supraf. (mp)	Situație juridică	Observații / Referințe
A1.1		construcții de locuințe	143	Fara acte	Nr. niveluri:2; S. construita la sol:143 mp; S. construita desfasurata:286 mp; Constructie de locuit, regim de inaltime P+1
A1.2		construcții anexa	34	Fara acte	Nr. niveluri:1; S. construita la sol:34 mp; S. construita desfasurata:34 mp; Constructie anexa, regim de inaltime P

Lungime Segmente

1) Valorile lungimilor segmentelor sunt obținute din proiecție în plan.

Punct început	X / Y	Punct sfârșit	X / Y	Lungime segment (** (m)
1	572.841,253 376.351,391	2	572.872,983 376.350,105	31.756

Punct început	X / Y	Punct sfârșit	X / Y	Lungime segment (** (m)
2	572.872,983 376.350,105	3	572.873,276 376.351,807	1.727
3	572.873,276 376.351,807	4	572.874,092 376.356,137	4.406
4	572.874,092 376.356,137	5	572.878,524 376.379,648	23.925
5	572.878,524 376.379,648	6	572.837,227 376.375,963	41.461
6	572.837,227 376.375,963	7	572.838,584 376.367,663	8.41
7	572.838,584 376.367,663	8	572.840,432 376.356,363	11.45
8	572.840,432 376.356,363	1	572.841,253 376.351,391	5.039

** Lungimile segmentelor sunt determinate în planul de proiecție Stereo 70 și sunt rotunjite la 1 milimetru.

*** Distanța dintre puncte este formată din segmente cumulate ce sunt mai mici decât valoarea 1 milimetru.

**DATE DESPRE IMOBILUL NR. 1310**

Oficiul de Cadastru și Publicitate Imobiliară PRAHOVA
Biroul de Cadastru și Publicitate Imobiliară Ploiești

A. Partea I. Descrierea imobilului

TEREN Intravilan

Nr. CF vechi:4086

Nr. cadastral vechi:11070

Adresa: Loc. Târgșoru Vechi, Jud. Prahova

Nr. Crt	Nr cadastral Nr. topografic	Suprafața* (mp)	Observații / Referințe
A1	21441	Din acte: 661 Masurata: 723	Sector cadastral:28 Teren imprejmuit;

Construcții

Crt	Nr cadastral Nr. topografic	Adresa	Observații / Referințe
A1.1	21441-C1	Loc. Târgșoru Vechi, Jud. Prahova	Nr. niveluri:2; S. construita la sol:200 mp; S. construita desfasurata:361 mp; CASA-SUPRAFATA CONSTRUITA DESFASURATA = 361 MP>>.

B. Partea II. Proprietari și acte

Inscrieri privitoare la dreptul de proprietate și alte drepturi reale		Referințe
71606 / 11/09/2014		
Act Notarial nr. 1075, din 10/09/2014 emis de NP PREDA POPESCU FLORENTINA;		
B8	Intabulare, drept de PROPRIETATE cumparare ca bun comun, dobandit prin Conventie, cota actuala 1/1, cota initiala 1/1 1) MANOLESCU CLARA 2) MANOLESCU EDUARD ION	A1, A1.1
B9	se noteaza interdictiile de instrainare, inchiriere, dezmembrare, alipire, construire, demolare, restructurare, amenajare 1) BRD - GROUPE SOCIETE GENERALE S.A, CIF:361579	A1, A1.1

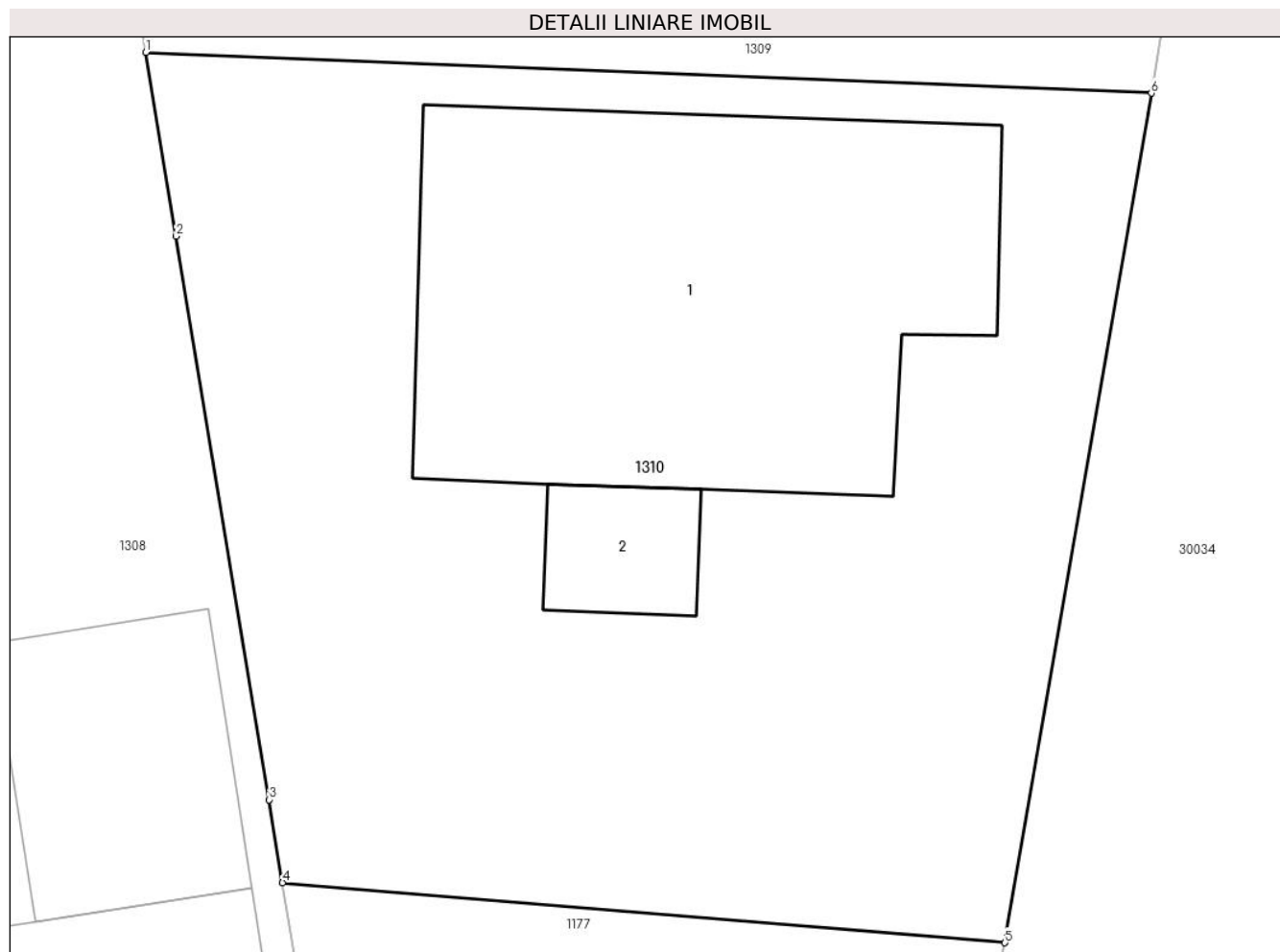
C. Partea III. SARCINI

Inscrieri privind dezmembramintele dreptului de proprietate, drepturi reale de garanție și sarcini		Referințe
71606 / 11/09/2014		
Act Notarial nr. 1076, din 10/09/2014 emis de NP PREDA POPESCU FLORENTINA;		
C11	Intabulare, drept de IPOTECA, Valoare:281657 LEI și celelalte obligatii de plata aferente creditului, cota actuala 1/1, cota initiala 1/1 1) BRD - GROUPE SOCIETE GENERALE S.A, CIF:361579	A1, A1.1

Teren

Nr cadastral	Suprafața (mp)*	Observații / Referințe
21441	Din acte: 661 Masurata: 723	

* Suprafața este determinată în planul de proiecție Stereo 70.



Date referitoare la teren

Crt	Categorie folosință	Intra vilan	Suprafața (mp)	Tarla	Parcelă	Nr. topo	Observații / Referințe
1	curți constructii	DA	723	1	38	-	

Date referitoare la construcții

Crt	Număr	Destinație construcție	Supraf. (mp)	Situație juridică	Observații / Referințe
A1.1	21441-C1	construcții de locuințe	200	Cu acte	Nr. niveluri:2; S. construita la sol:200 mp; S. construita desfasurata:361 mp; CASA-SUPRAFATA CONSTRUITA DESFASURATA = 361 MP>>.
A1.2		construcții anexa	19	Fara acte	Nr. niveluri:1; S. construita la sol:19 mp;

Lungime Segmente

1) Valorile lungimilor segmentelor sunt obținute din proiecție în plan.

Punct început	X / Y	Punct sfârșit	X / Y	Lungime segment (** (m)
1	572.841,253 376.351,391	2	572.842,211 376.345,591	5.879

Punct început	X / Y	Punct sfârșit	X / Y	Lungime segment (** (m)
2	572.842,211 376.345,591	3	572.845,147 376.327,81	18.022
3	572.845,147 376.327,81	4	572.845,567 376.325,199	2.645
4	572.845,567 376.325,199	5	572.868,362 376.323,299	22.874
5	572.868,362 376.323,299	6	572.872,983 376.350,105	27.201
6	572.872,983 376.350,105	1	572.841,253 376.351,391	31.756

** Lungimile segmentelor sunt determinate în planul de proiecție Stereo 70 și sunt rotunjite la 1 milimetru.

*** Distanța dintre puncte este formată din segmente cumulate ce sunt mai mici decât valoarea 1 milimetru.

**DATE DESPRE IMOBILUL NR. 1311**

Oficiul de Cadastru și Publicitate Imobiliară PRAHOVA
Biroul de Cadastru și Publicitate Imobiliară Ploiești

A. Partea I. Descrierea imobilului

TEREN Intravilan

Adresa: Loc. Târgșoru Vechi, Str Principala, Jud. Prahova

Nr. Crt	Nr cadastral Nr. topografic	Suprafața* (mp)	Observații / Referințe
A1		955	Sector cadastral:28 Teren imprejmuit;

Construcții

Crt	Nr cadastral Nr. topografic	Adresa	Observații / Referințe
A1.1		Loc. Târgșoru Vechi, Str Principala, Jud. Prahova	Nr. niveluri:1; S. construita la sol:69 mp; S. construita desfasurata:69 mp; Constructie de locuit, regim de inaltime P
A1.2		Loc. Târgșoru Vechi, Str Principala, Jud. Prahova	Nr. niveluri:1; S. construita la sol:19 mp; S. construita desfasurata:19 mp; Constructie anexa, regim de inaltime P
A1.3		Loc. Târgșoru Vechi, Str Principala, Jud. Prahova	Nr. niveluri:1; S. construita la sol:32 mp; S. construita desfasurata:32 mp; Constructie anexa, regim de inaltime P

B. Partea II. Proprietari și acte

Inscrieri privitoare la dreptul de proprietate și alte drepturi reale	Referințe
/	
Act Administrativ nr. 73380, din 07/04/1998 emis de CJSDPAT PRAHOVA;	
B1	Intabulare, drept de PROPRIETATE, dobandit prin Reconstituire, cota actuala 1/1, cota initiala 1/1 1) BURCILĂ NIȚĂ AUREL, Lipsă CNP.
Act Administrativ nr. 8327, din 17/05/2023 emis de PRIMARIA COMUNEI TARGSORU VECHI;	
B2	Intabulare, drept de PROPRIETATE, dobandit prin Lege, cota actuala 1/1, cota initiala 1/1 1) BURCILĂ NIȚĂ AUREL, Lipsă CNP.

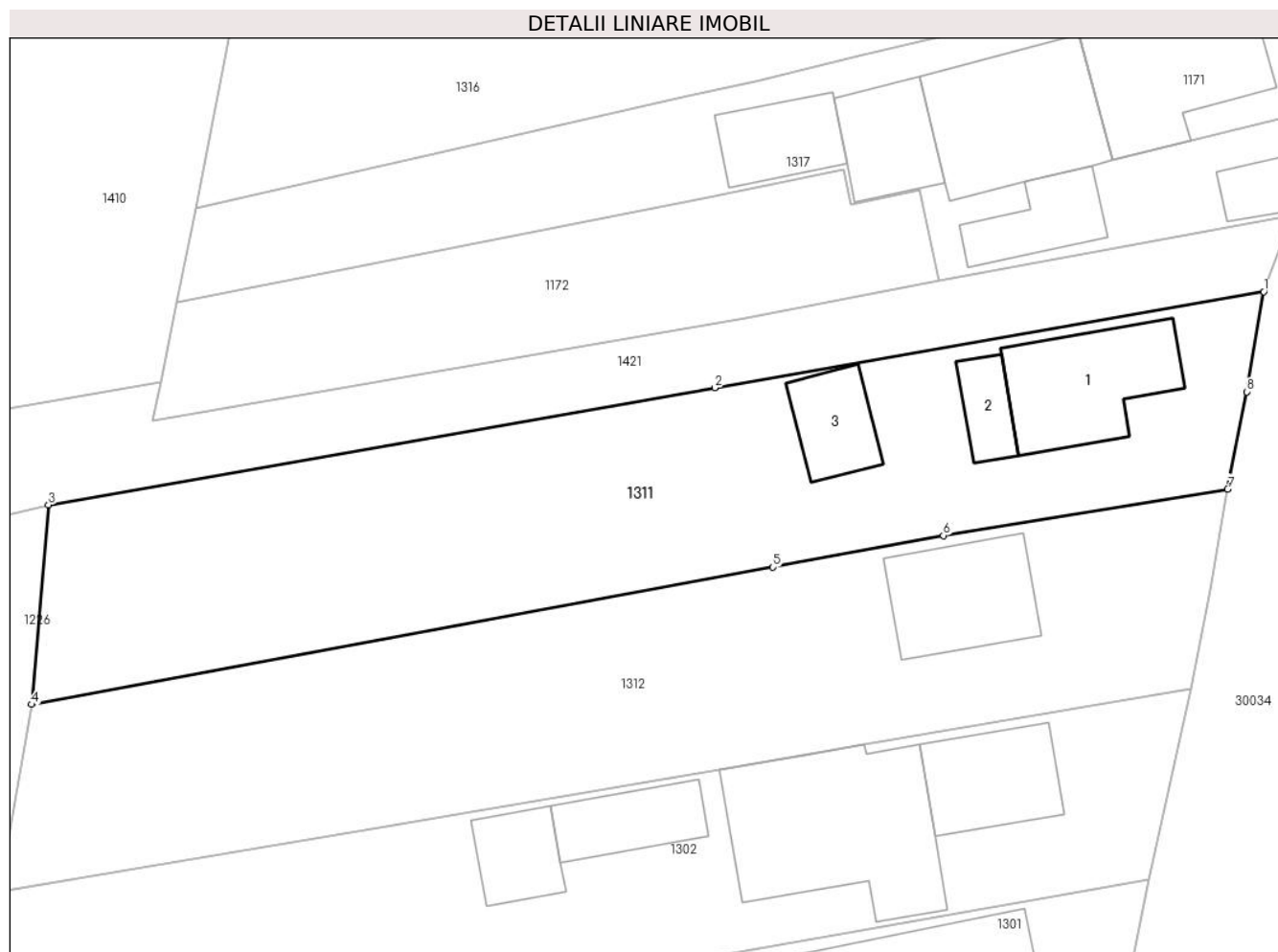
C. Partea III. SARCINI .

Inscrieri privind dezmembramintele dreptului de proprietate, drepturi reale de garanție și sarcini	Referințe
NU SUNT	

Teren

Nr cadastral	Suprafața (mp)*	Observații / Referințe
	955	

* Suprafața este determinată în planul de proiecție Stereo 70.



Date referitoare la teren

Crt	Categorie folosință	Intravilan	Suprafața (mp)	Tarla	Parcelă	Nr. topo	Observații / Referințe
1	curți constructii	DA	393	1	53	-	
2	arabil	DA	562	1	54	-	

Date referitoare la construcții

Crt	Număr	Destinație construcție	Supraf. (mp)	Situație juridică	Observații / Referințe
A1.1		construcții de locuințe	69	Cu acte	Nr. niveluri:1; S. construita la sol:69 mp; S. construita desfasurata:69 mp; Construcție de locuit, regim de inaltime P
A1.2		construcții anexa	19	Cu acte	Nr. niveluri:1; S. construita la sol:19 mp; S. construita desfasurata:19 mp; Construcție anexa, regim de inaltime P
A1.3		construcții anexa	32	Cu acte	Nr. niveluri:1; S. construita la sol:32 mp; S. construita desfasurata:32 mp; Construcție anexa, regim de inaltime P

Lungime Segmente

1) Valorile lungimilor segmentelor sunt obținute din proiecție în plan.

Punct început	X / Y	Punct sfârșit	X / Y	Lungime segment (** (m)

Punct început	X / Y	Punct sfârșit	X / Y	Lungime segment (** (m)
1	572.893,171 376.458,54	2	572.857,86 376.452,348	35.85
2	572.857,86 376.452,348	3	572.814,999 376.444,831	43.515
3	572.814,999 376.444,831	4	572.813,92 376.431,998	12.878
4	572.813,92 376.431,998	5	572.861,608 376.440,831	48.499
5	572.861,608 376.440,831	6	572.872,564 376.442,86	11.142
6	572.872,564 376.442,86	7	572.890,852 376.445,851	18.531
7	572.890,852 376.445,851	8	572.892,093 376.452,09	6.361
8	572.892,093 376.452,09	1	572.893,171 376.458,54	6.539

** Lungimile segmentelor sunt determinate în planul de proiecție Stereo 70 și sunt rotunjite la 1 milimetru.

*** Distanța dintre puncte este formată din segmente cumulate ce sunt mai mici decât valoarea 1 milimetru.

**DATE DESPRE IMOBILUL NR. 1312**

Oficiul de Cadastru și Publicitate Imobiliară PRAHOVA
Biroul de Cadastru și Publicitate Imobiliară Ploiești

A. Partea I. Descrierea imobilului

TEREN Intravilan

Nr. CF vechi:7126

Nr. cadastral vechi:12993

Adresa: Loc. Târgșoru Vechi, Str Principala, Jud. Prahova

Nr. Crt	Nr cadastral Nr. topografic	Suprafața* (mp)	Observații / Referințe
A1	23583	Din acte: 959 Masurata: 938	Sector cadastral:28 Teren neimprejmuit;

B. Partea II. Proprietari și acte

Inscrieri privitoare la dreptul de proprietate și alte drepturi reale	Referințe	
14723 / 22/03/2011		
Act Notarial nr. 1150, din 21/03/2011 emis de NP TUDOSE MARIA;		
B2	Intabulare, drept de PROPRIETATE cumparare ca bun comun, dobandit prin Conventie, cota actuala 1/2, cota initiala 1/1 1) MITU MARIA, Lipsă CNP.	A1
28083 / 03/03/2021		
Act Notarial nr. 45, din 25/02/2021 emis de NP Tudose Maria;		
B3	Intabulare, drept de PROPRIETATE, dobandit prin Succesiune, cota actuala 1/8, cota initiala 1/8 1) MITU MARIA	A1
B4	Intabulare, drept de PROPRIETATE, dobandit prin Succesiune, cota actuala 3/8, cota initiala 3/8 1) MÎȚU VALICĂ	A1

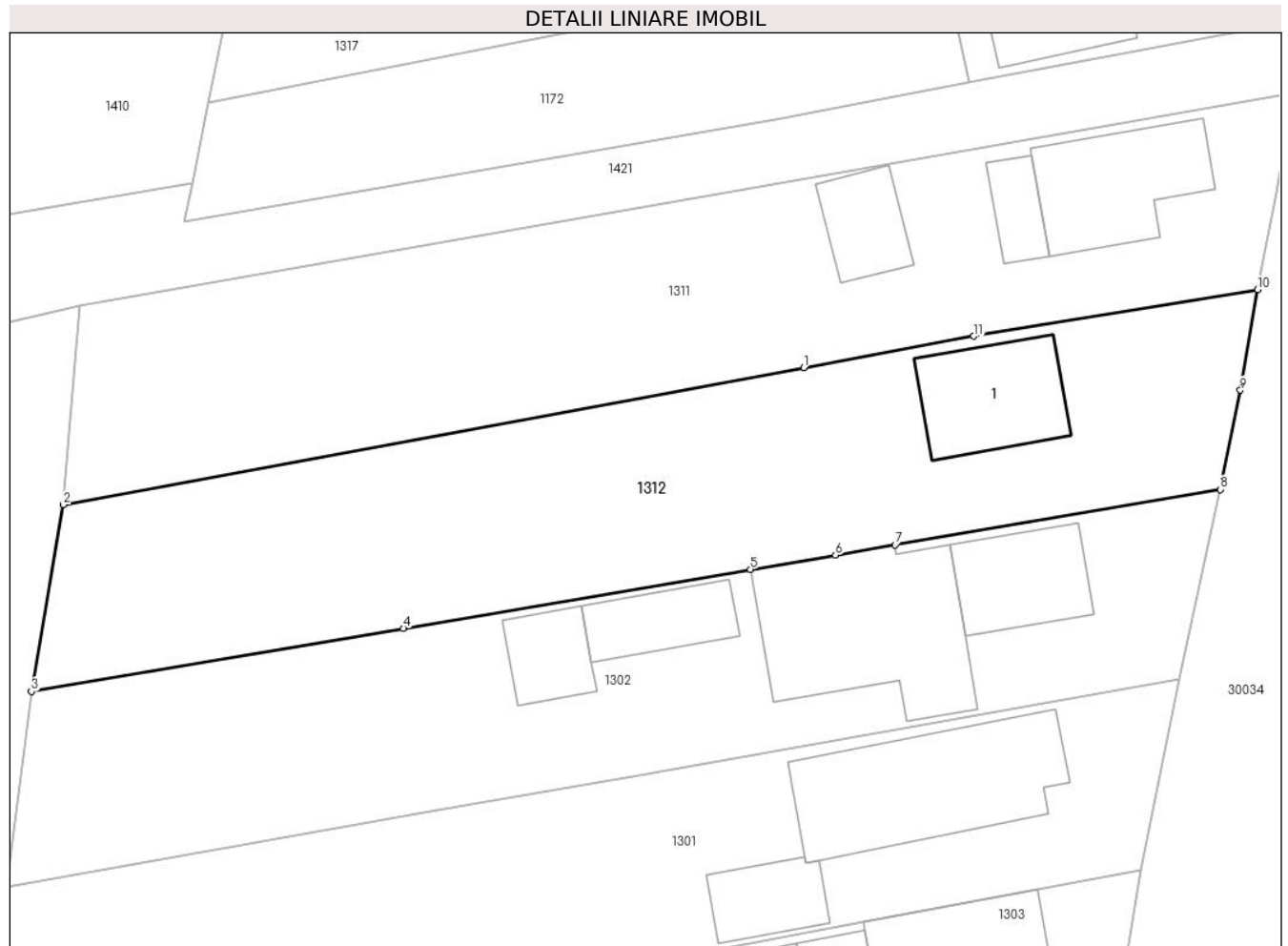
C. Partea III. SARCINI .

Inscrieri privind dezmembramintele dreptului de proprietate, drepturi reale de garanție și sarcini	Referințe
NU SUNT	

Teren

Nr cadastral	Suprafața (mp)*	Observații / Referințe
23583	Din acte: 959 Masurata: 938	

* Suprafața este determinată în planul de proiecție Stereo 70.



Date referitoare la teren

Crt	Categorie folosință	Intravilan	Suprafața (mp)	Tarla	Parcelă	Nr. topo	Observații / Referințe
1	curți constructii	DA	339	1	51	-	
2	arabil	DA	599	1	52	-	

Date referitoare la construcții

Crt	Număr	Destinație construcție	Supraf. (mp)	Situație juridică	Observații / Referințe
A1.1		construcții de locuințe	60	Fara acte	Nr. niveluri:2; S. construita la sol:60 mp;

Lungime Segmente

1) Valorile lungimilor segmentelor sunt obținute din proiecție în plan.

Punct început	X / Y	Punct sfârșit	X / Y	Lungime segment (** (m)
1	572.861,608 376.440,831	2	572.813,92 376.431,998	48.499
2	572.813,92 376.431,998	3	572.811,865 376.419,965	12.207

Punct început	X / Y	Punct sfârșit	X / Y	Lungime segment (** (m)
3	572.811,865 376.419,965	4	572.835,828 376.424,036	24.306
4	572.835,828 376.424,036	5	572.858,183 376.427,834	22.675
5	572.858,183 376.427,834	6	572.863,658 376.428,765	5.554
6	572.863,658 376.428,765	7	572.867,496 376.429,417	3.893
7	572.867,496 376.429,417	8	572.888,47 376.432,98	21.274
8	572.888,47 376.432,98	9	572.889,747 376.439,367	6.513
9	572.889,747 376.439,367	10	572.890,852 376.445,851	6.577
10	572.890,852 376.445,851	11	572.872,564 376.442,86	18.531
11	572.872,564 376.442,86	1	572.861,608 376.440,831	11.142

** Lungimile segmentelor sunt determinate în planul de proiecție Stereo 70 și sunt rotunjite la 1 milimetru.

*** Distanța dintre puncte este formată din segmente cumulate ce sunt mai mici decât valoarea 1 milimetru.

**DATE DESPRE IMOBILUL NR. 1313**

Oficiul de Cadastru și Publicitate Imobiliară PRAHOVA
Biroul de Cadastru și Publicitate Imobiliară Ploiești

A. Partea I. Descrierea imobilului

TEREN Intravilan

Adresa: Loc. Târgsoru Vechi, Jud. Prahova, T57, A345/36

Nr. Crt	Nr cadastral Nr. topografic	Suprafața* (mp)	Observații / Referințe
A1	30231	Din acte: 1.057 Masurata: 839	Sector cadastral:28 Teren imprejmuit;

B. Partea II. Proprietari și acte

Inscrieri privitoare la dreptul de proprietate și alte drepturi reale		Referințe
162484 / 19/12/2022		
Act Notarial nr. 1800, din 21/11/2022 emis de NP BADUCU GABRIELA (act notarial nr 22 din 05.04.2012, emis de NP ONUTU CASIOARA;act administrativ nr 205862 din 30.10.2009, emis de COMISIA JUDETEANA PRAHOVA;act administrativ nr 21077 din 15.12.2022, emis de COMUNA TARGSORU VECHI;act notarial nr 34 din 28.03.2012, emis de NP NICOLETA DRAGAN;act notarial nr 57 din 23.06.2022, emis de NP EUGEN IULIU FRATIAN;act notarial nr 35 din 09.03.2022, emis de NP BARBU FLOAREA);		
B1	Intabulare, drept de PROPRIETATE(partaj), dobandit prin Conventie, cota actuala 1/1, cota initiala 1/1 1) ȘTEFAN GHEORGHE	A1

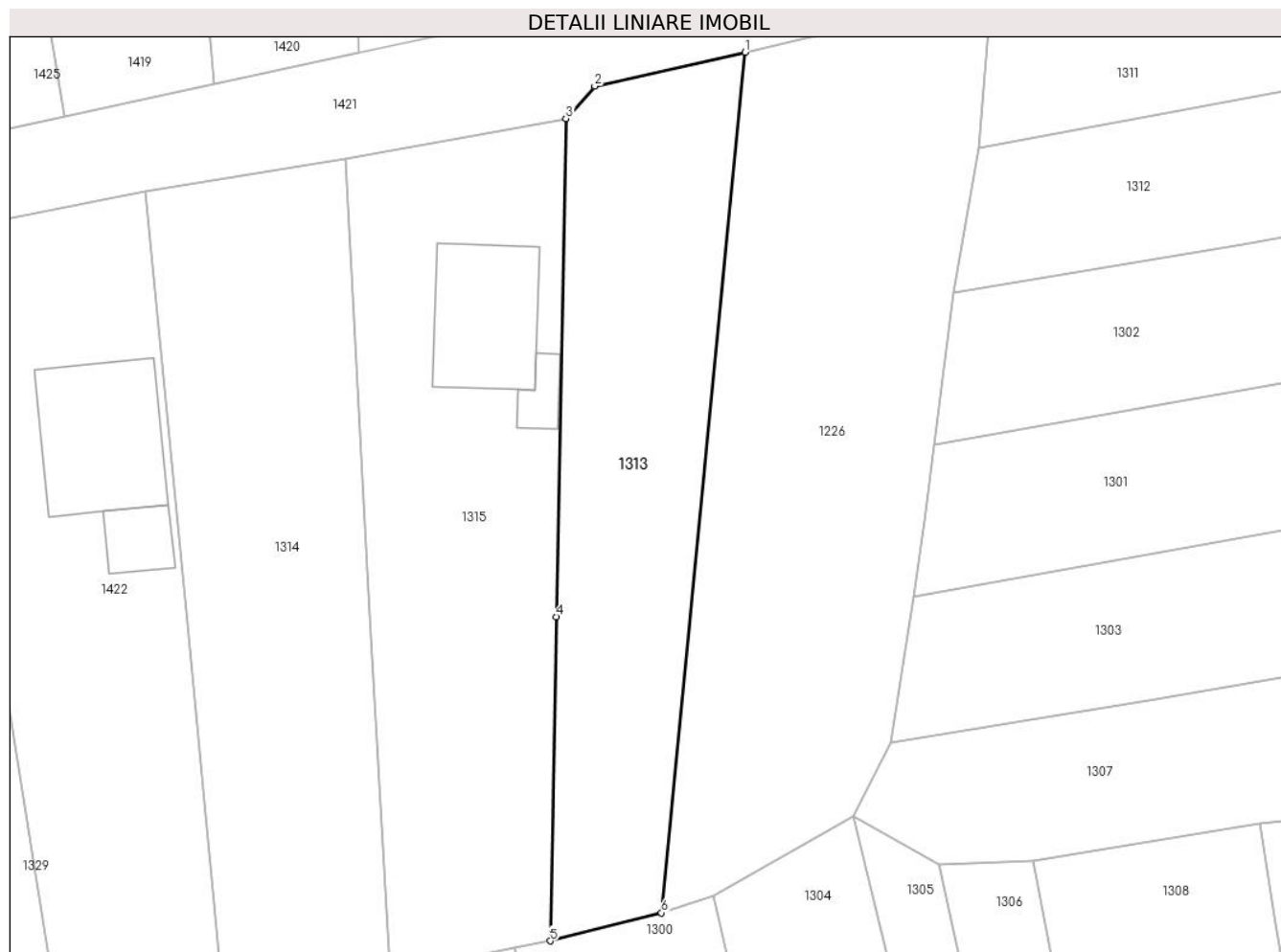
C. Partea III. SARCINI .

Inscrieri privind dezmembramintele dreptului de proprietate, drepturi reale de garanție și sarcini	Referințe
NU SUNT	

Teren

Nr cadastral	Suprafața (mp)*	Observații / Referințe
30231	Din acte: 1.057 Masurata: 839	

* Suprafața este determinată în planul de proiecție Stereo 70.



Date referitoare la teren

Crt	Categorie folosință	Intra vilan	Suprafața (mp)	Tarla	Parcelă	Nr. topo	Observații / Referințe
1	arabil	DA	839	57	345/36	-	IMPREJMUIT PARTIAL CU GARD DE PLASA

Lungime Segmente

1) Valorile lungimilor segmentelor sunt obținute din proiecție în plan.

Punct început	X / Y	Punct sfârșit	X / Y	Lungime segment (** (m)
1	572.794,57 376.439,946	2	572.782,096 376.437,145	12.785
2	572.782,096 376.437,145	3	572.779,707 376.434,442	3.607
3	572.779,707 376.434,442	4	572.778,921 376.393,107	41.342
4	572.778,921 376.393,107	5	572.778,409 376.366,2	26.912
5	572.778,409 376.366,2	6	572.787,64 376.368,53	9.521

Punct început	X / Y	Punct sfârșit	X / Y	Lungime segment (** (m)
6	572.787,64 376.368,53	1	572.794,57 376.439,946	71.751

** Lungimile segmentelor sunt determinate în planul de proiecție Stereo 70 și sunt rotunjite la 1 milimetru.

*** Distanța dintre puncte este formată din segmente cumulate ce sunt mai mici decât valoarea 1 milimetru.

**DATE DESPRE IMOBILUL NR. 1314**

Oficiul de Cadastru și Publicitate Imobiliară PRAHOVA
Biroul de Cadastru și Publicitate Imobiliară Ploiești

A. Partea I. Descrierea imobilului

TEREN Intravilan

Adresa: Loc. Târgșoru Vechi, Jud. Prahova

Nr. Crt	Nr cadastral Nr. topografic	Suprafața* (mp)	Observații / Referințe
A1		Din acte: 0 Masurata: 1.031	Sector cadastral:28 Teren neimprejmut;

B. Partea II. Proprietari și acte

Inscrieri privitoare la dreptul de proprietate și alte drepturi reale		Referințe
/		
Act Normativ nr. 7, din 13/03/1996 emis de PARLAMENTUL ROMANIEI;		
B1	Intabulare, drept de PROPRIETATE, dobandit prin Lege, cota actuala 1/1, cota initiala 1/1 1) UAT TÂRGȘORU-VECHI, CIF:999999999999, Teren la dispozitia comisiei locale de fond funciar in baza Legii 7/1996	A1

C. Partea III. SARCINI .

Inscrieri privind dezmembramintele dreptului de proprietate, drepturi reale de garanție și sarcini	Referințe
NU SUNT	

Teren

Nr cadastral	Suprafața (mp)*	Observații / Referințe
	Din acte: 0 Masurata: 1.031	

* Suprafața este determinată în planul de proiecție Stereo 70.



Date referitoare la teren

Crt	Categorie folosință	Intra vilan	Suprafața (mp)	Tarla	Parcelă	Nr. topo	Observații / Referințe
1	arabil	DA	1.031	57	345/38	-	

Lungime Segmente

1) Valorile lungimilor segmentelor sunt obținute din proiecție în plan.

Punct început	X / Y	Punct sfârșit	X / Y	Lungime segment (** (m)
1	572.761,376 376.431,083	2	572.744,837 376.428,398	16.756
2	572.744,837 376.428,398	3	572.748,504 376.390,415	38.16
3	572.748,504 376.390,415	4	572.751,28 376.361,654	28.895
4	572.751,28 376.361,654	5	572.763,948 376.363,399	12.788
5	572.763,948 376.363,399	6	572.765,099 376.363,558	1.162

Punct început	X / Y	Punct sfârșit	X / Y	Lungime segment (** (m)
6	572.765,099 376.363,558	7	572.763,46 376.393,287	29.774
7	572.763,46 376.393,287	1	572.761,376 376.431,083	37.853

** Lungimile segmentelor sunt determinate în planul de proiecție Stereo 70 și sunt rotunjite la 1 milimetru.

*** Distanța dintre puncte este formată din segmente cumulate ce sunt mai mici decât valoarea 1 milimetru.

**DATE DESPRE IMOBILUL NR. 1315**

Oficiul de Cadastru și Publicitate Imobiliară PRAHOVA
Biroul de Cadastru și Publicitate Imobiliară Ploiești

A. Partea I. Descrierea imobilului

TEREN Intravilan

Nr. CF vechi:6661

Nr. cadastral vechi:12614

Adresa: Loc. Târgșoru Vechi, Nr. 7, Jud. Prahova

Nr. Crt	Nr cadastral Nr. topografic	Suprafața* (mp)	Observații / Referințe
A1	23186	Din acte: 969 Masurata: 1.078	Sector cadastral:28 Teren neimprejmuit;

B. Partea II. Proprietari și acte

Inscrieri privitoare la dreptul de proprietate și alte drepturi reale	Referințe
53481 / 20/09/2010	
Act Notarial nr. 2816, din 17/09/2010 emis de NP DRAGAN NICOLETA;	
B2	A1
Intabulare, drept de PROPRIETATEcumparare ca bun comun, dobandit prin Conventie, cota actuala 1/1, cota initiala 1/1	
1) MLADIN SILVIU BOGDAN	
2) MLADIN RALUCA MARIA, Lipsă CNP.	

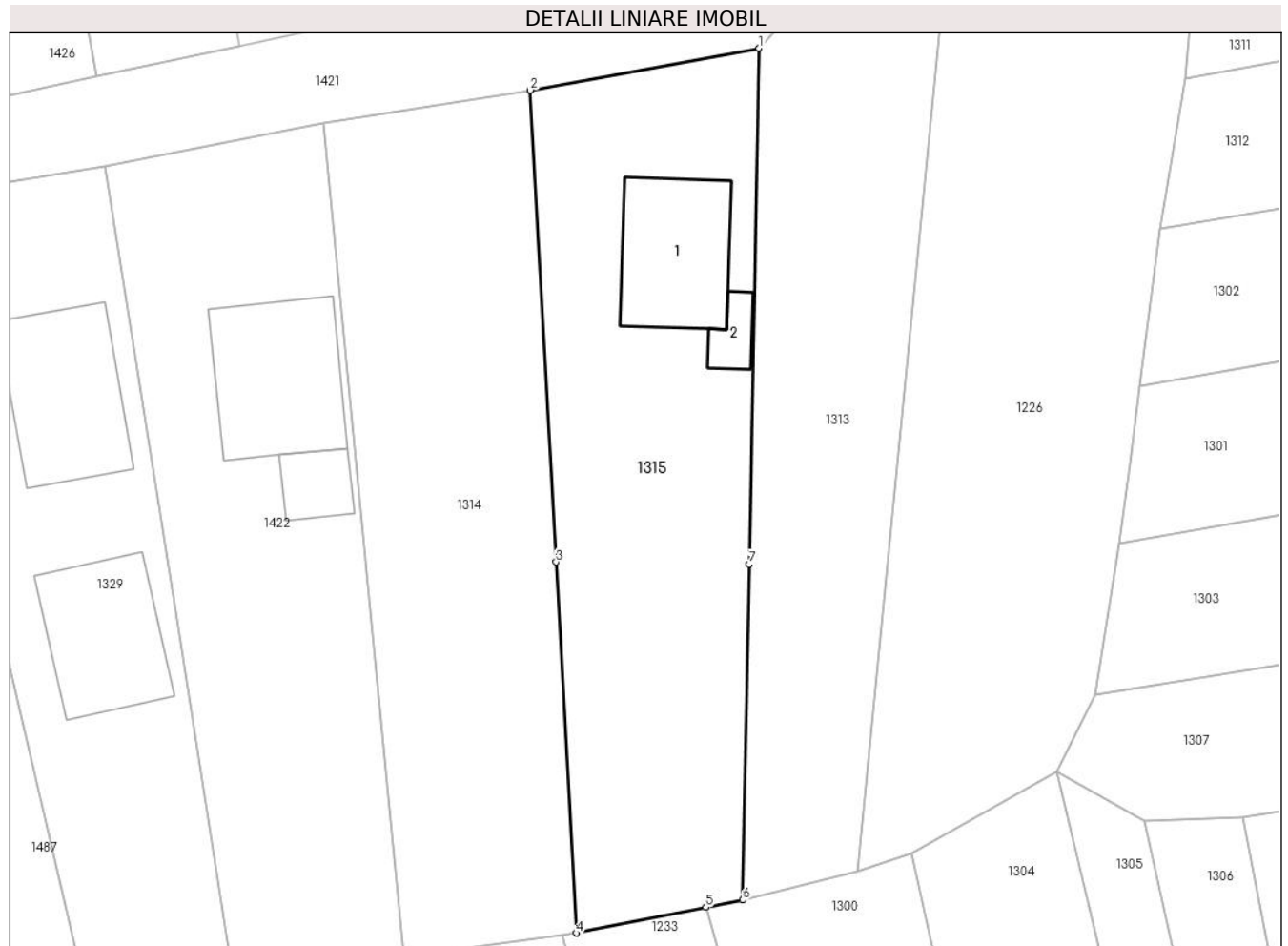
C. Partea III. SARCINI .

Inscrieri privind dezmembramintele dreptului de proprietate, drepturi reale de garanție și sarcini	Referințe
NU SUNT	

Teren

Nr cadastral	Suprafața (mp)*	Observații / Referințe
23186	Din acte: 969 Masurata: 1.078	

* Suprafața este determinată în planul de proiecție Stereo 70.



Date referitoare la teren

Crt	Categorie folosință	Intra vilan	Suprafața (mp)	Tarla	Parcelă	Nr. topo	Observații / Referințe
1	curți constructii	DA	670	57	345/37	-	
2	arabil	DA	408	57	345/37	-	

Date referitoare la construcții

Crt	Număr	Destinație construcție	Supraf. (mp)	Situație juridică	Observații / Referințe
A1.1		construcții de locuințe	102	Fara acte	Nr. niveluri:1; S. construita la sol:102 mp;
A1.2		construcții anexa	17	Fara acte	Nr. niveluri:1; S. construita la sol:17 mp;

Lungime Segmente

1) Valorile lungimilor segmentelor sunt obținute din proiecție în plan.

Punct început	X / Y	Punct sfârșit	X / Y	Lungime segment (** (m)
1	572.779,707 376.434,442	2	572.761,376 376.431,083	18.636
2	572.761,376 376.431,083	3	572.763,46 376.393,287	37.853

Punct început	X / Y	Punct sfârșit	X / Y	Lungime segment (** (m)
3	572.763,46 376.393,287	4	572.765,099 376.363,558	29.774
4	572.765,099 376.363,558	5	572.775,465 376.365,615	10.568
5	572.775,465 376.365,615	6	572.778,409 376.366,2	3.002
6	572.778,409 376.366,2	7	572.778,921 376.393,107	26.912
7	572.778,921 376.393,107	1	572.779,707 376.434,442	41.342

** Lungimile segmentelor sunt determinate în planul de proiecție Stereo 70 și sunt rotunjite la 1 milimetru.

*** Distanța dintre puncte este formată din segmente cumulate ce sunt mai mici decât valoarea 1 milimetru.

**DATE DESPRE IMOBILUL NR. 1316**

Oficiul de Cadastru și Publicitate Imobiliară PRAHOVA
Biroul de Cadastru și Publicitate Imobiliară Ploiești

A. Partea I. Descrierea imobilului

TEREN Intravilan

Adresa: Loc. Târgsoru Vechi, Jud. Prahova

Nr. Crt	Nr cadastral Nr. topografic	Suprafața* (mp)	Observații / Referințe
A1		912	Sector cadastral:28 Teren neimprijmit;

Construcții

Crt	Nr cadastral Nr. topografic	Adresa	Observații / Referințe
A1.1		Loc. Târgsoru Vechi, Jud. Prahova	Nr. niveluri:2; S. construita la sol:119 mp; S. construita desfasurata:238 mp; Constructie de locuit, regim de inaltime P+1
A1.2		Loc. Târgsoru Vechi, Jud. Prahova	Nr. niveluri:1; S. construita la sol:95 mp; S. construita desfasurata:95 mp; Constructie de locuit, regim de inaltime P

B. Partea II. Proprietari și acte

Inscrieri privitoare la dreptul de proprietate și alte drepturi reale		Referințe
/		
Act Administrativ nr. 76591, din 28/06/2002 emis de CJSDPAT PRAHOVA;		
B1	Intabulare, drept de PROPRIETATE, dobandit prin Reconstituire, cota actuala 1/1, cota initiala 1/1 1) DINCA GHEORGHE MARIN , Lipsă CNP.	A1
Act Administrativ nr. 8327, din 17/05/2023 emis de PRIMARIA COMUNEI TARGSORU VECHI;		
B2	Intabulare, drept de PROPRIETATE, dobandit prin Lege, cota actuala 1/1, cota initiala 1/1 1) DINCA GHEORGHE MARIN , Lipsă CNP.	A1.1, A1.2

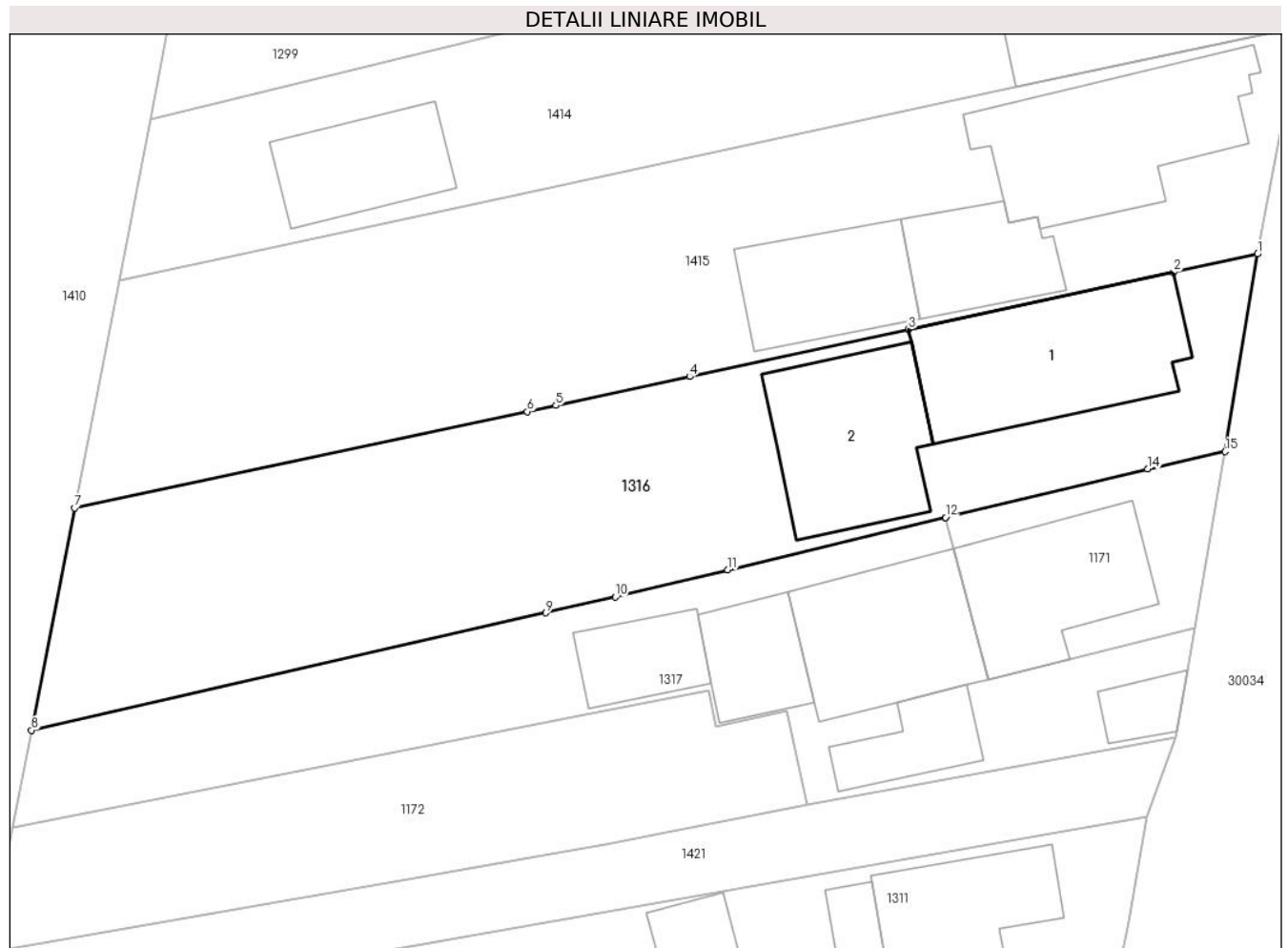
C. Partea III. SARCINI .

Inscrieri privind dezmembramintele dreptului de proprietate, drepturi reale de garanție și sarcini	Referințe
NU SUNT	

Teren

Nr cadastral	Suprafața (mp)*	Observații / Referințe
	912	

* Suprafața este determinată în planul de proiecție Stereo 70.



Date referitoare la teren

Crt	Categorie folosință	Intravilan	Suprafața (mp)	Tarla	Parcelă	Nr. topo	Observații / Referințe
1	curți constructii	DA	395	1	58	-	
2	arabil	DA	517	1	58	-	

Date referitoare la construcții

Crt	Număr	Destinație construcție	Supraf. (mp)	Situație juridică	Observații / Referințe
A1.1		construcții de locuințe	119	Cu acte	Nr. niveluri:2; S. construita la sol:119 mp; S. construita desfasurata:238 mp; Constructie de locuit, regim de inaltime P+1
A1.2		construcții de locuințe	95	Cu acte	Nr. niveluri:1; S. construita la sol:95 mp; S. construita desfasurata:95 mp; Constructie de locuit, regim de inaltime P

Lungime Segmente

1) Valorile lungimilor segmentelor sunt obținute din proiecție în plan.

Punct început	X / Y	Punct sfârșit	X / Y	Lungime segment (** (m)
1	572.900,033 376.493,174	2	572.894,85 376.492,056	5.302

Punct început	X / Y	Punct sfârșit	X / Y	Lungime segment (** (m)
2	572.894,85 376.492,056	3	572.878,518 376.488,534	16.707
3	572.878,518 376.488,534	4	572.865,036 376.485,627	13.792
4	572.865,036 376.485,627	5	572.856,785 376.483,848	8.441
5	572.856,785 376.483,848	6	572.855,034 376.483,47	1.791
6	572.855,034 376.483,47	7	572.827,11 376.477,545	28.546
7	572.827,11 376.477,545	8	572.824,462 376.463,865	13.934
8	572.824,462 376.463,865	9	572.856,169 376.471,087	32.519
9	572.856,169 376.471,087	10	572.860,455 376.472,063	4.396
10	572.860,455 376.472,063	11	572.867,385 376.473,728	7.127
11	572.867,385 376.473,728	12	572.880,807 376.476,954	13.804
12	572.880,807 376.476,954	13	572.880,806 376.476,958	0.004
13	572.880,806 376.476,958	14	572.893,245 376.479,943	12.792
14	572.893,245 376.479,943	15	572.898,035 376.481,018	4.909
15	572.898,035 376.481,018	1	572.900,033 376.493,174	12.319

** Lungimile segmentelor sunt determinate în planul de proiecție Stereo 70 și sunt rotunjite la 1 milimetru.

*** Distanța dintre puncte este formată din segmente cumulate ce sunt mai mici decât valoarea 1 milimetru.

**DATE DESPRE IMOBILUL NR. 1317**

Oficiul de Cadastru și Publicitate Imobiliară PRAHOVA
Biroul de Cadastru și Publicitate Imobiliară Ploiești

A. Partea I. Descrierea imobilului

TEREN Intravilan

Nr. CF vechi:637
Nr. cadastral vechi:950

Adresa: Loc. Târgsoru Vechi, Jud. Prahova

Nr. Crt	Nr cadastral Nr. topografic	Suprafața* (mp)	Observații / Referințe
A1	25803	Din acte: 531 Masurata: 570	Sector cadastral:28 Teren imprejmuit;

Construcții

Crt	Nr cadastral Nr. topografic	Adresa	Observații / Referințe
A1.1	25803-C1	Loc. Târgsoru Vechi, Jud. Prahova	Nr. niveluri:1; S. construita la sol:89 mp; S. construita desfasurata:89 mp; C1 - parte din locuinta (3 camere+2 holuri+buc.+camara+baie) - Sc=87,72 mp.,Su=74,27 mp.
A1.2	25803-C2	Loc. Târgsoru Vechi, Jud. Prahova	Nr. niveluri:1; S. construita la sol:34 mp; S. construita desfasurata:34 mp; C2 - anexa - (bucatarie+magazie) -
A1.3	25803-C3	Loc. Târgsoru Vechi, Jud. Prahova	Nr. niveluri:1; S. construita la sol:17 mp; S. construita desfasurata:17 mp; C3 - garaj - Sc=15,02 mp.,Su=13,12 mp.
A1.4	25803-C4	Loc. Târgsoru Vechi, Jud. Prahova	Nr. niveluri:1; S. construita la sol:40 mp; S. construita desfasurata:40 mp; C4 - grajd - Sc=42,68 mp.,Su=26,80 mp.

B. Partea II. Proprietari și acte

Inscrieri privitoare la dreptul de proprietate și alte drepturi reale	Referințe
17001 / 30/09/2004	
Act Notarial nr. 3026, din 16/09/2004 emis de BNP.LUPU MARIA LUIZA;	
B1	A1, A1.1, A1.2, A1.3, A1.4
Intabulare, drept de PROPRIETATE cumparare ca bun comun, dobandit prin Conventie, cota actuala 1/1, cota initiala 1/1	
1) PATRAN ILIE, Lipsă CNP.	
2) PATRAN MARIANA, Lipsă CNP.	
OBSERVATII: (provenita din conversia CF 637)	

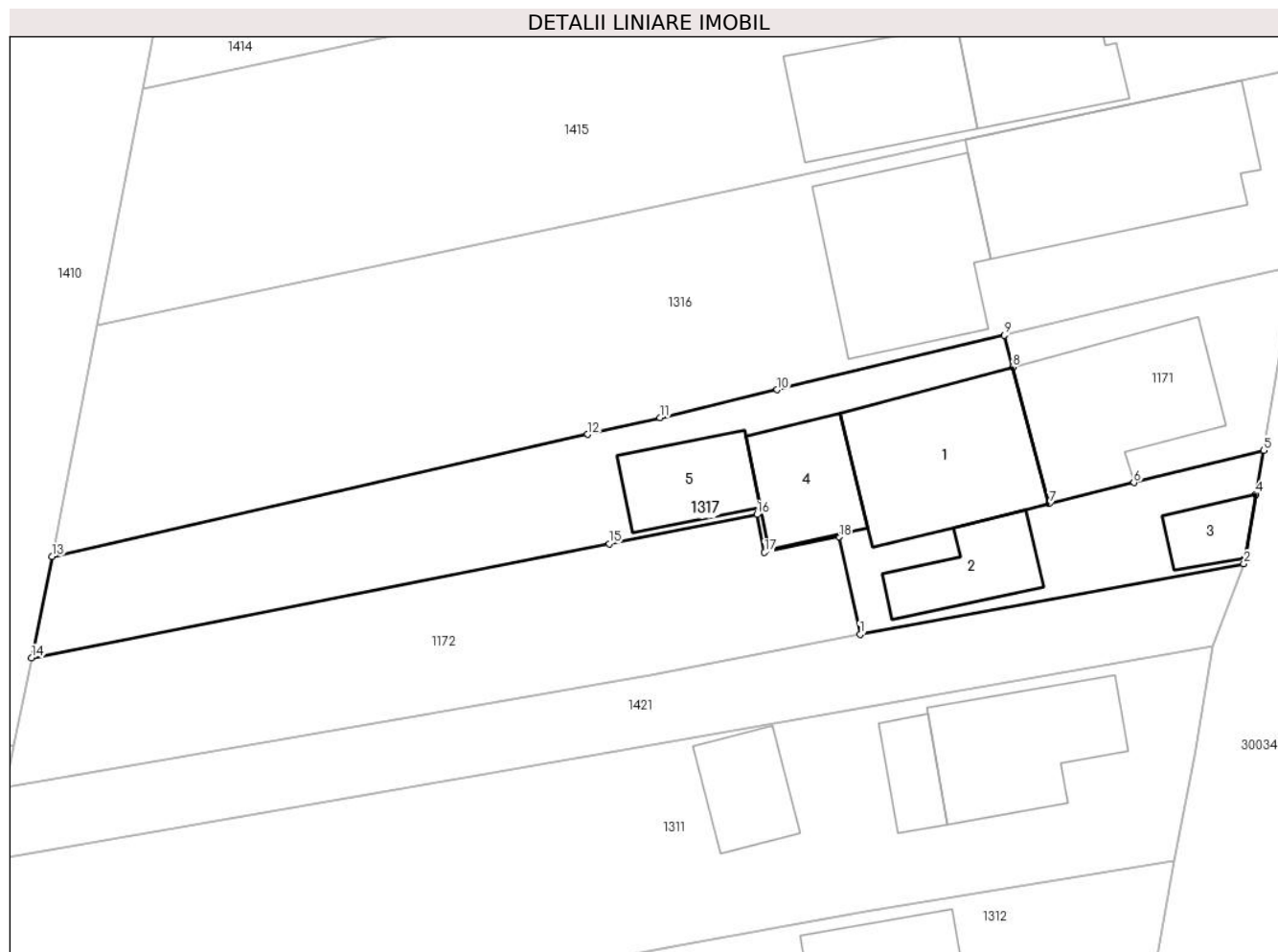
C. Partea III. SARCINI .

Inscrieri privind dezmembramintele dreptului de proprietate, drepturi reale de garanție și sarcini	Referințe
NU SUNT	

Teren

Nr cadastral	Suprafața (mp)*	Observații / Referințe
25803	Din acte: 531 Masurata: 570	

* Suprafața este determinată în planul de proiecție Stereo 70.



Date referitoare la teren

Crt	Categorie folosință	Intravilan	Suprafața (mp)	Tarla	Parcelă	Nr. topo	Observații / Referințe
1	arabil	DA	206	1	57	-	
2	curți constructii	DA	364	1	56	-	

Date referitoare la construcții

Crt	Număr	Destinație construcție	Supraf. (mp)	Situație juridică	Observații / Referințe
A1.1	25803-C1	construcții de locuințe	89	Cu acte	Nr. niveluri:1; S. construita la sol:89 mp; S. construita desfasurata:89 mp; C1 - parte din locuinta (3 camere+2 holuri+buc.+camara+baie) - Sc=87,72 mp.,Su=74,27 mp.
A1.2	25803-C2	construcții anexa	34	Cu acte	Nr. niveluri:1; S. construita la sol:34 mp; S. construita desfasurata:34 mp; C2 - anexa - (bucatarie+magazie) -
A1.3	25803-C3	construcții anexa	17	Cu acte	Nr. niveluri:1; S. construita la sol:17 mp; S. construita desfasurata:17 mp; C3 - garaj - Sc=15,02 mp.,Su=13,12 mp.
A1.4	25803-C4	construcții anexa	40	Cu acte	Nr. niveluri:1; S. construita la sol:40 mp; S. construita desfasurata:40 mp; C4 - grajd - Sc=42,68 mp.,Su=26,80 mp.
A1.5		construcții anexa	36	Fara acte	Nr. niveluri:1; S. construita la sol:36 mp;

Lungime Segmente

1) Valorile lungimilor segmentelor sunt obținute din proiecție în plan.

Punct început	X / Y	Punct sfârșit	X / Y	Lungime segment (** (m)
1	572.872,289 376.459,245	2	572.894,989 376.463,43	23.083
2	572.894,989 376.463,43	3	572.895,047 376.463,76	0.335
3	572.895,047 376.463,76	4	572.895,711 376.467,546	3.844
4	572.895,711 376.467,546	5	572.896,168 376.470,145	2.639
5	572.896,168 376.470,145	6	572.888,486 376.468,228	7.918
6	572.888,486 376.468,228	7	572.883,476 376.466,978	5.164
7	572.883,476 376.466,978	8	572.881,311 376.475,069	8.376
8	572.881,311 376.475,069	9	572.880,807 376.476,954	1.951
9	572.880,807 376.476,954	10	572.867,385 376.473,728	13.804
10	572.867,385 376.473,728	11	572.860,455 376.472,063	7.127
11	572.860,455 376.472,063	12	572.856,169 376.471,087	4.396
12	572.856,169 376.471,087	13	572.824,462 376.463,865	32.519
13	572.824,462 376.463,865	14	572.823,261 376.457,858	6.126
14	572.823,261 376.457,858	15	572.857,448 376.464,616	34.849
15	572.857,448 376.464,616	16	572.866,175 376.466,341	8.896
16	572.866,175 376.466,341	17	572.866,631 376.464,098	2.289
17	572.866,631 376.464,098	18	572.871,036 376.465,022	4.501
18	572.871,036 376.465,022	1	572.872,289 376.459,245	5.911

** Lungimile segmentelor sunt determinate în planul de proiecție Stereo 70 și sunt rotunjite la 1 milimetru.

*** Distanța dintre puncte este formată din segmente cumulate ce sunt mai mici decât valoarea 1 milimetru.

**DATE DESPRE IMOBILUL NR. 1318**

Oficiul de Cadastru și Publicitate Imobiliară PRAHOVA
Biroul de Cadastru și Publicitate Imobiliară Ploiești

A. Partea I. Descrierea imobilului

TEREN Intravilan

Nr. CF vechi:3215

Nr. cadastral vechi:10356

Adresa: Loc. Târgșoru Vechi, Nr. 21, Jud. Prahova

Nr. Crt	Nr cadastral Nr. topografic	Suprafața* (mp)	Observații / Referințe
A1	20658	Din acte: 1.122 Masurata: 1.119	Sector cadastral:28 Teren neimprejmuț;

B. Partea II. Proprietari și acte

Inscrieri privitoare la dreptul de proprietate și alte drepturi reale	Referințe
42981 / 13/08/2007	
Act Notarial nr. 5666, din 10/08/2007 emis de BNP TUDOSE MARIA;	
B3	A1
Intabulare, drept de PROPRIETATE, dobandit prin Conventie, cota actuala 1/1, cota initiala 1/1	
1) ALDEA MIHAI - MARIUS, Lipsă CNP.	
2) ALDEA MARIANA, Lipsă CNP.	

C. Partea III. SARCINI .

Inscrieri privind dezmembramintele dreptului de proprietate, drepturi reale de garanție și sarcini	Referințe
NU SUNT	

Teren

Nr cadastral	Suprafața (mp)*	Observații / Referințe
20658	Din acte: 1.122 Masurata: 1.119	

* Suprafața este determinată în planul de proiecție Stereo 70.



Date referitoare la teren

Crt	Categorie folosință	Intra vilan	Suprafața (mp)	Tarla	Parcelă	Nr. topo	Observații / Referințe
1	curți constructii	DA	1.119	57	345/45	-	

Date referitoare la construcții

Crt	Număr	Destinație construcție	Supraf. (mp)	Situație juridică	Observații / Referințe
A1.1		construcții de locuințe	98	Fara acte	Nr. niveluri:1; S. construita la sol:98 mp;
A1.2		construcții anexa	58	Fara acte	Nr. niveluri:1; S. construita la sol:58 mp;
A1.3		construcții anexa	179	Fara acte	Nr. niveluri:1; S. construita la sol:179 mp;

Lungime Segmente

1) Valorile lungimilor segmentelor sunt obținute din proiecție în plan.

Punct început	X / Y	Punct sfârșit	X / Y	Lungime segment (** (m)
1	572.651,387 376.409,147	2	572.648,685 376.408,603	2.756

Punct început	X / Y	Punct sfârșit	X / Y	Lungime segment (** (m)
2	572.648,685 376.408,603	3	572.631,923 376.402,601	17.804
3	572.631,923 376.402,601	4	572.660,752 376.338,509	70.277
4	572.660,752 376.338,509	5	572.672,373 376.341,835	12.088
5	572.672,373 376.341,835	6	572.671,332 376.345,195	3.518
6	572.671,332 376.345,195	7	572.670,041 376.348,81	3.839
7	572.670,041 376.348,81	8	572.668,408 376.353,383	4.856
8	572.668,408 376.353,383	9	572.664,236 376.365,062	12.402
9	572.664,236 376.365,062	1	572.651,387 376.409,147	45.919

** Lungimile segmentelor sunt determinate în planul de proiecție Stereo 70 și sunt rotunjite la 1 milimetru.

*** Distanța dintre puncte este formată din segmente cumulate ce sunt mai mici decât valoarea 1 milimetru.

**DATE DESPRE IMOBILUL NR. 1319**

Oficiul de Cadastru și Publicitate Imobiliară PRAHOVA
Biroul de Cadastru și Publicitate Imobiliară Ploiești

A. Partea I. Descrierea imobilului

TEREN Intravilan

Adresa: Loc. Târgșoru Vechi, Nr. 32,30, Jud. Prahova

Nr. Crt	Nr cadastral Nr. topografic	Suprafața* (mp)	Observații / Referințe
A1		Din acte: 0 Masurata: 1.953	Sector cadastral:28 Teren neimprejmuț;

B. Partea II. Proprietari și acte

Inscrieri privitoare la dreptul de proprietate și alte drepturi reale		Referințe
/		
Act Normativ nr. 7, din 13/03/1996 emis de PARLAMENTUL ROMANIEI;		
B1	Intabulare, drept de PROPRIETATE, dobândit prin Lege, cota actuala 1/1, cota initiala 1/1 1) UAT TÂRGȘORU-VECHI, CIF:999999999999, Teren la dispozitia comisiei locale de fond funciar in baza Legii 7/1996	A1

C. Partea III. SARCINI .

Inscrieri privind dezmembramintele dreptului de proprietate, drepturi reale de garanție și sarcini	Referințe
NU SUNT	

Teren

Nr cadastral	Suprafața (mp)*	Observații / Referințe
	Din acte: 0 Masurata: 1.953	

* Suprafața este determinată în planul de proiecție Stereo 70.



Date referitoare la teren

Crt	Categorie folosință	Intra vilan	Suprafața (mp)	Tarla	Parcelă	Nr. topo	Observații / Referințe
1	curți constructii	DA	1.072	1	346	-	
2	arabil	DA	881	1	346	-	

Date referitoare la construcții

Crt	Număr	Destinație construcție	Supraf. (mp)	Situație juridică	Observații / Referințe
A1.1		construcții de locuințe	201	Fara acte	Nr. niveluri:1; S. construita la sol:201 mp; S. construita desfasurata:201 mp; Constructie de locuit, regim de inaltime P
A1.2		construcții anexa	62	Fara acte	Nr. niveluri:1; S. construita la sol:62 mp; S. construita desfasurata:62 mp; Constructie anexa, regim de inaltime P
A1.3		construcții anexa	101	Fara acte	Nr. niveluri:1; S. construita la sol:101 mp; S. construita desfasurata:101 mp; Constructie anexa, regim de inaltime P
A1.4		construcții anexa	69	Fara acte	Nr. niveluri:1; S. construita la sol:69 mp; S. construita desfasurata:69 mp; Constructie anexa, regim de inaltime P

Lungime Segmente

1) Valorile lungimilor segmentelor sunt obținute din proiecție în plan.

Punct început	X / Y	Punct sfârșit	X / Y	Lungime segment (** (m)
1	572.603,127 376.320,751	2	572.576,304 376.305,511	30.85
2	572.576,304 376.305,511	3	572.573,058 376.303,667	3.733
3	572.573,058 376.303,667	4	572.584,923 376.284,893	22.209
4	572.584,923 376.284,893	5	572.607,173 376.249,686	41.648
5	572.607,173 376.249,686	6	572.619,089 376.252,826	12.323
6	572.619,089 376.252,826	7	572.631,05 376.255,87	12.342
7	572.631,05 376.255,87	8	572.629,38 376.259,697	4.176
8	572.629,38 376.259,697	9	572.623,893 376.272,266	13.714
9	572.623,893 376.272,266	10	572.618,387 376.284,88	13.763
10	572.618,387 376.284,88	11	572.615,706 376.291,023	6.703
11	572.615,706 376.291,023	12	572.608,13 376.308,38	18.938
12	572.608,13 376.308,38	1	572.603,127 376.320,751	13.344

** Lungimile segmentelor sunt determinate în planul de proiecție Stereo 70 și sunt rotunjite la 1 milimetru.

*** Distanța dintre puncte este formată din segmente cumulate ce sunt mai mici decât valoarea 1 milimetru.

**DATE DESPRE IMOBILUL NR. 1320**

Oficiul de Cadastru și Publicitate Imobiliară PRAHOVA
Biroul de Cadastru și Publicitate Imobiliară Ploiești

A. Partea I. Descrierea imobilului

TEREN Intravilan

Nr. CF vechi:5144

Nr. cadastral vechi:11543

Adresa: Loc. Târgșoru Vechi, Str Stadionului, Nr. 28, Jud. Prahova

Nr. Crt	Nr cadastral Nr. topografic	Suprafața* (mp)	Observații / Referințe
A1	22076	Din acte: 590 Masurata: 602	Sector cadastral:28 Teren imprejmuit;

Construcții

Crt	Nr cadastral Nr. topografic	Adresa	Observații / Referințe
A1.1	22076-C1	Loc. Târgșoru Vechi, Str Stadionului, Nr. 28, Jud. Prahova	Nr. niveluri:1; S. construita la sol:63 mp; Locuinta P+1 cu suprafata desfurata de 152.5mp, anul 1997.Parter s.c.=75.6 si etaj s.c.=76.9mp din care 65.6mp=locuinta si 11.3mp terasa acoperita

B. Partea II. Proprietari și acte

Inscrieri privitoare la dreptul de proprietate și alte drepturi reale		Referințe
51747 / 28/07/2008		
Act Notarial nr. cu dezmembrare 2781, din 25/07/2008 emis de NP MEIROSU CARMEN (contract de vanzare cumparare);		
B2	Se infiintează cartea funciara nr. 5144 a unitatii administrativ teritoriale Târgșoru Vechi , care cuprinde imobilul cu numarul cadastral 11543 descris la P/A+1, rezultat din dezmembrarea imobilului cu numarul cadastral 11499 din cartea funciara nr. 5010 a aceleiasi unitati administrativ teritoriale.	A1
100441 / 20/06/2023		
Act Notarial nr. 1439, din 03/07/2023 emis de NP Dobre Stelorian Daniel (contract de vanzare cumparare);		
B7	se indreapta eroarea materiala strecurata in cuprinsul prezentei carti funciare in sensul ca suprafata imobilului este de 591 mp	A1
101477 / 22/06/2023		
Act Notarial nr. 1439, din 03/07/2023 emis de NP Dobre Stelorian Daniel (contract de vanzare cumparare);		
B8	se actualizeaza informatiile cadastrale conform documentatiei anexate in sensul ca adresa actuala a imobilului este „Com. Targșoru Vechi, sat Târgșoru Vechi, Str Stadionului, Nr. 30, Jud. Prahova”	A1, A1.1
B9	se actualizeaza informatiile cadastrale in sensul schimbarii categoriei de folosinta a imobilului din "arabil" in "curti constructii"	A1, A1.1
109127 / 07/07/2023		
Act Notarial nr. 1439, din 03/07/2023 emis de NP Dobre Stelorian Daniel (contract de vanzare cumparare);		
B19	Intabulare, drept de PROPRIETATEcumparare ca bun comun, dobandit prin Conventie, cota actuala 1/1, cota initiala 1/1 1) ALDEA MIHAI-MARIUS 2) ALDEA MARIANA	A1
B20	Intabulare, drept de PROPRIETATEcumparare ca bun comun, dobandit prin Conventie, cota actuala 1/1, cota initiala 1/1 1) ALDEA MIHAI-MARIUS 2) ALDEA MARIANA	A1.1

C. Partea III. SARCINI .

Inscrieri privind dezmembramintele dreptului de proprietate, drepturi reale de garanție și sarcini	Referințe
NU SUNT	

Teren

Nr cadastral	Suprafața (mp)*	Observații / Referințe
22076	Din acte: 590 Masurata: 602	

* Suprafața este determinată în planul de proiecție Stereo 70.



Date referitoare la teren

Crt	Categorie folosință	Intra vilan	Suprafața (mp)	Tarla	Parcelă	Nr. topo	Observații / Referințe
1	curți constructii	DA	340	1	18	-	
2	arabil	DA	262	1	18	-	

Date referitoare la construcții

Crt	Număr	Destinație construcție	Supraf. (mp)	Situație juridică	Observații / Referințe
A1.1	22076-C1	construcții de locuințe	Din acte: 76 Masurata: 63	Cu acte	Nr. niveluri:1; S. construita la sol:63 mp; Locuinta P+1 cu suprafata desfurata de 152.5 mp, anul 1997.Parter s.c.=75.6 si etaj s.c.=76. 9mp din care 65.6mp=locuinta si 11.3mp terasa acoperita
A1.2		construcții anexa	29	Fara acte	Nr. niveluri:1; S. construita la sol:29 mp;
A1.3		construcții anexa	27	Fara acte	Nr. niveluri:1; S. construita la sol:27 mp;

Lungime Segmente

1) Valorile lungimilor segmentelor sunt obținute din proiecție în plan.

Punct început	X / Y	Punct sfârșit	X / Y	Lungime segment (** (m)
1	572.640,945 376.258,251	2	572.640,319 376.259,908	1.771
2	572.640,319 376.259,908	3	572.637,157 376.268,393	9.055
3	572.637,157 376.268,393	4	572.628,14 376.288,818	22.327
4	572.628,14 376.288,818	5	572.618,25 376.311,22	24.488
5	572.618,25 376.311,22	6	572.608,13 376.308,38	10.511
6	572.608,13 376.308,38	7	572.615,706 376.291,023	18.938
7	572.615,706 376.291,023	8	572.618,387 376.284,88	6.703
8	572.618,387 376.284,88	9	572.623,893 376.272,266	13.763
9	572.623,893 376.272,266	10	572.629,38 376.259,697	13.714
10	572.629,38 376.259,697	11	572.631,05 376.255,87	4.176
11	572.631,05 376.255,87	1	572.640,945 376.258,251	10.177

** Lungimile segmentelor sunt determinate în planul de proiecție Stereo 70 și sunt rotunjite la 1 milimetru.

*** Distanța dintre puncte este formată din segmente cumulate ce sunt mai mici decât valoarea 1 milimetru.

**DATE DESPRE IMOBILUL NR. 1321**

Oficiul de Cadastru și Publicitate Imobiliară PRAHOVA
Biroul de Cadastru și Publicitate Imobiliară Ploiești

A. Partea I. Descrierea imobilului

TEREN Intravilan

Nr. CF vechi:5145

Nr. cadastral vechi:11544

Adresa: Loc. Târgșoru Vechi, Jud. Prahova

Nr. Crt	Nr cadastral Nr. topografic	Suprafața* (mp)	Observații / Referințe
A1	22077	Din acte: 852 Masurata: 933	Sector cadastral:28 Teren imprejmuit;

B. Partea II. Proprietari și acte

Inscrieri privitoare la dreptul de proprietate și alte drepturi reale	Referințe
58790 / 20/04/2023	
Act Notarial nr. 790, din 19/04/2023 emis de NP Dobre Stelorian Daniel (contract de vanzare cumparare);	
B3	A1
Intabulare, drept de PROPRIETATEcumparare ca bun comun, dobandit prin Conventie, cota actuala 1/1, cota initiala 1/1	
1) ALDEA MIHAI MARIUS	
2) ALDEA MARIANA	

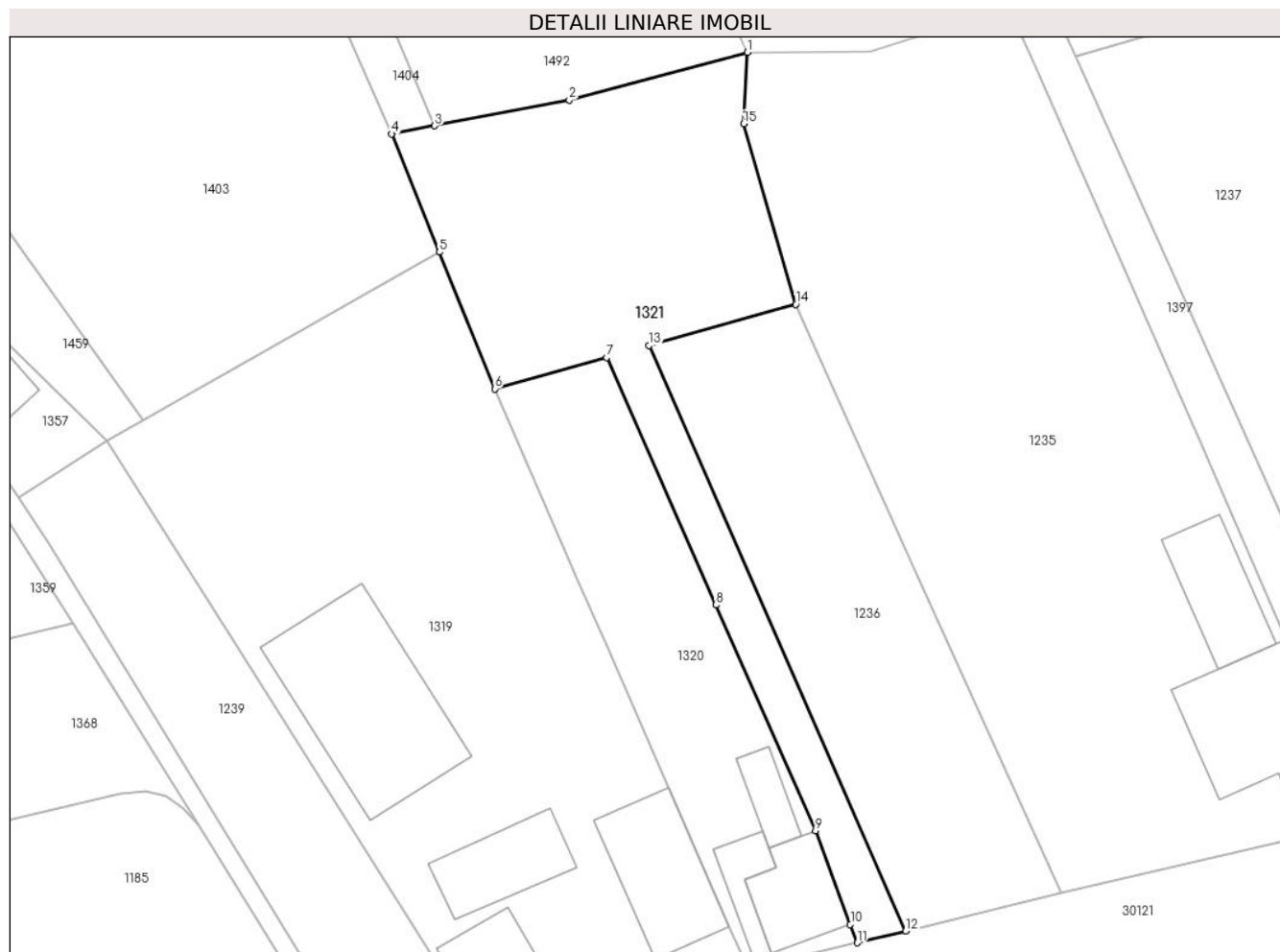
C. Partea III. SARCINI .

Inscrieri privind dezmembramintele dreptului de proprietate, drepturi reale de garanție și sarcini	Referințe
NU SUNT	

Teren

Nr cadastral	Suprafața (mp)*	Observații / Referințe
22077	Din acte: 852 Masurata: 933	

* Suprafața este determinată în planul de proiecție Stereo 70.



Date referitoare la teren

Crt	Categorie folosință	Intra vilan	Suprafața (mp)	Tarla	Parcelă	Nr. topo	Observații / Referințe
1	arabil	DA	933	1	18	-	

Lungime Segmente

1) Valorile lungimilor segmentelor sunt obținute din proiecție în plan.

Punct început	X / Y	Punct sfârșit	X / Y	Lungime segment (** (m)
1	572.631,012 376.338,835	2	572.614,868 376.334,52	16.711
2	572.614,868 376.334,52	3	572.602,71 376.332,197	12.378
3	572.602,71 376.332,197	4	572.598,8 376.331,45	3.981
4	572.598,8 376.331,45	5	572.603,127 376.320,751	11.541
5	572.603,127 376.320,751	6	572.608,13 376.308,38	13.344

Punct început	X / Y	Punct sfârșit	X / Y	Lungime segment (** (m)
6	572.608,13 376.308,38	7	572.618,25 376.311,22	10.511
7	572.618,25 376.311,22	8	572.628,14 376.288,818	24.488
8	572.628,14 376.288,818	9	572.637,157 376.268,393	22.327
9	572.637,157 376.268,393	10	572.640,319 376.259,908	9.055
10	572.640,319 376.259,908	11	572.640,945 376.258,251	1.771
11	572.640,945 376.258,251	12	572.645,33 376.259,31	4.511
12	572.645,33 376.259,31	13	572.622,1 376.312,3	57.858
13	572.622,1 376.312,3	14	572.635,37 376.316,03	13.784
14	572.635,37 376.316,03	15	572.630,655 376.332,375	17.011
15	572.630,655 376.332,375	1	572.631,012 376.338,835	6.47

** Lungimile segmentelor sunt determinate în planul de proiecție Stereo 70 și sunt rotunjite la 1 milimetru.

*** Distanța dintre puncte este formată din segmente cumulate ce sunt mai mici decât valoarea 1 milimetru.

**DATE DESPRE IMOBILUL NR. 1322**

Oficiul de Cadastru și Publicitate Imobiliară PRAHOVA
Biroul de Cadastru și Publicitate Imobiliară Ploiești

A. Partea I. Descrierea imobilului

TEREN Intravilan

Nr. CF vechi:6012

Nr. cadastral vechi:12100

Adresa: Loc. Târgsoru Vechi, Jud. Prahova

Nr. Crt	Nr cadastral Nr. topografic	Suprafața* (mp)	Observații / Referințe
A1	22662	584	Sector cadastral:28 Teren neimprejmuit;

B. Partea II. Proprietari și acte

Inscrieri privitoare la dreptul de proprietate și alte drepturi reale	Referințe
22665 / 15/05/2009	
Act Notarial nr. 1549, din 14/05/2009 emis de NP NECULAE AURELIAN;	
B5	A1
Intabulare, drept de PROPRIETATEpartaj, dobandit prin Hotarare Judecatoreasca, cota actuala 1/1, cota initiala 1/1	
1) ADAM MARIUS VALENTIN, Lipsă CNP.	
2) ADAM VALERIA RAMONA, Lipsă CNP.; (soti)	

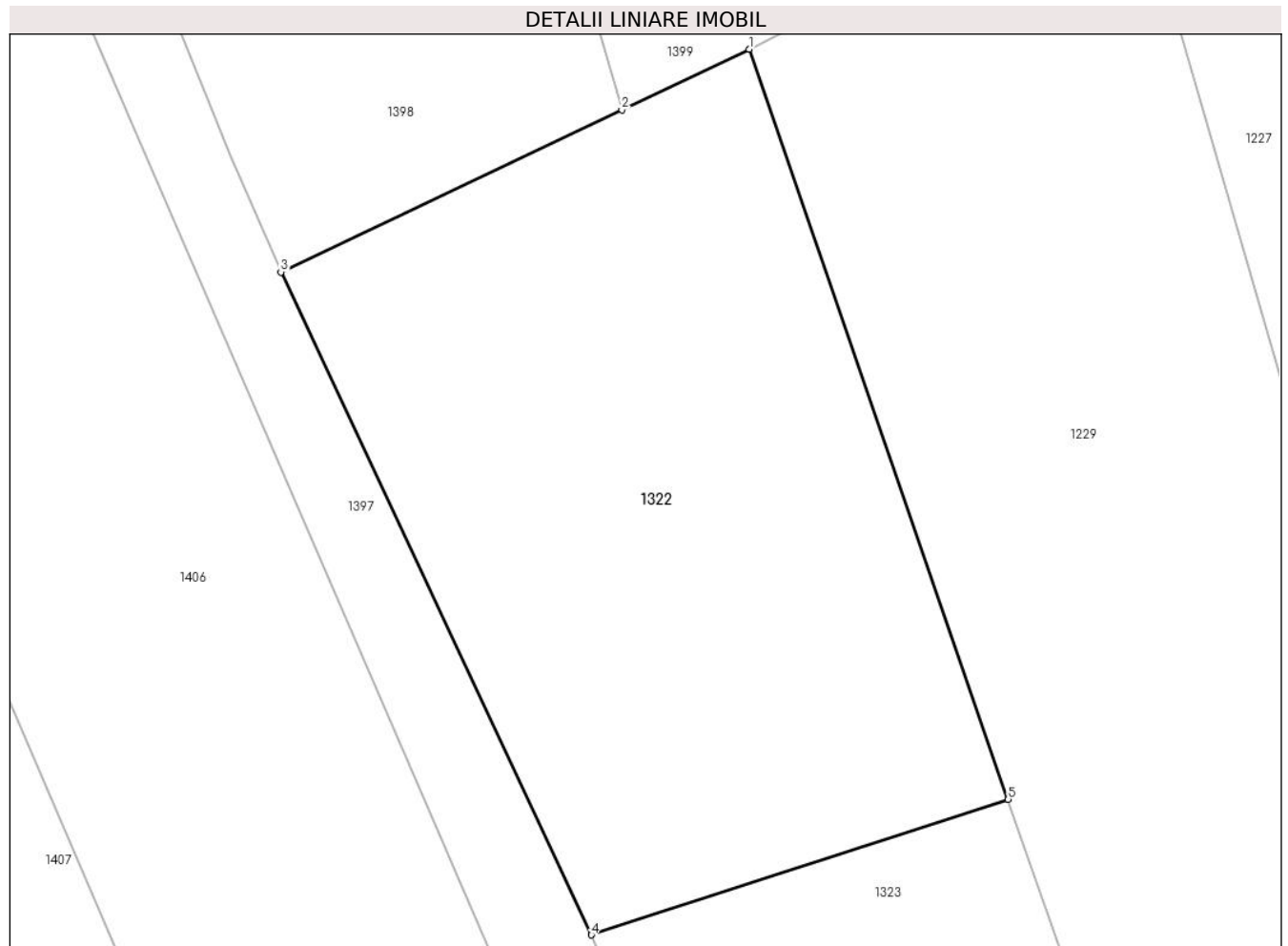
C. Partea III. SARCINI .

Inscrieri privind dezmembramintele dreptului de proprietate, drepturi reale de garanție și sarcini	Referințe
NU SUNT	

Teren

Nr cadastral	Suprafața (mp)*	Observații / Referințe
22662	584	

* Suprafața este determinată în planul de proiecție Stereo 70.



Date referitoare la teren

Crt	Categorie folosință	Intravilan	Suprafața (mp)	Tarla	Parcelă	Nr. topo	Observații / Referințe
1	arabil	DA	584	57	345/20	-	

Lungime Segmente

1) Valorile lungimilor segmentelor sunt obținute din proiecție în plan.

Punct început	X / Y	Punct sfârșit	X / Y	Lungime segment (** (m)
1	572.620,746 376.477,449	2	572.615,645 376.475,024	5.648
2	572.615,645 376.475,024	3	572.601,968 376.468,524	15.143
3	572.601,968 376.468,524	4	572.614,423 376.441,977	29.324
4	572.614,423 376.441,977	5	572.631,136 376.447,407	17.573
5	572.631,136 376.447,407	1	572.620,746 376.477,449	31.788

**** Lungimile segmentelor sunt determinate în planul de proiecție Stereo 70 și sunt rotunjite la 1 milimetru.**

***** Distanța dintre puncte este formată din segmente cumulate ce sunt mai mici decât valoarea 1 milimetru.**

**DATE DESPRE IMOBILUL NR. 1323**

Oficiul de Cadastru și Publicitate Imobiliară PRAHOVA
Biroul de Cadastru și Publicitate Imobiliară Ploiești

A. Partea I. Descrierea imobilului

TEREN Intravilan

Nr. CF vechi:6011

Nr. cadastral vechi:12099

Adresa: Loc. Târgșoru Vechi, Jud. Prahova

Nr. Crt	Nr cadastral Nr. topografic	Suprafața* (mp)	Observații / Referințe
A1	22661	585	Sector cadastral:28 Teren neimprejmuit;

B. Partea II. Proprietari și acte

Inscrieri privitoare la dreptul de proprietate și alte drepturi reale	Referințe
22666 / 15/05/2009	
Act Notarial nr. 1549, din 14/05/2009 emis de NP NECULAE AURELIAN;	
B5	A1
Intabulare, drept de PROPRIETATE, dobandit prin lesire Din Indiviziune, cota actuala 1/1, cota initiala 1/1	
1) BUTCULESCU SIMONA-ELENA, (fosta ADAM)	
OBSERVATII: 16.500 lei	

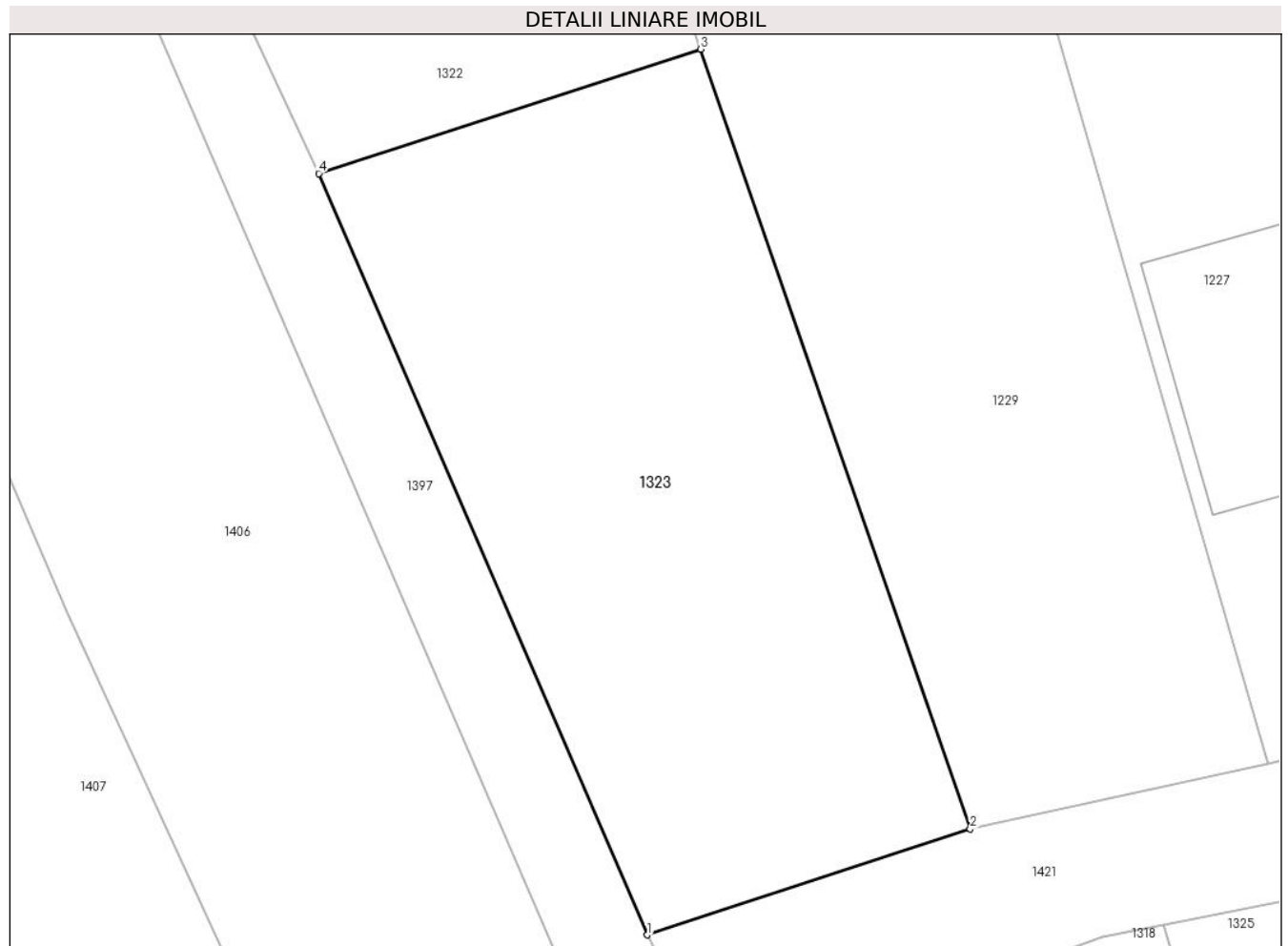
C. Partea III. SARCINI .

Inscrieri privind dezmembramintele dreptului de proprietate, drepturi reale de garanție și sarcini	Referințe
NU SUNT	

Teren

Nr cadastral	Suprafața (mp)*	Observații / Referințe
22661	585	

* Suprafața este determinată în planul de proiecție Stereo 70.



Date referitoare la teren

Crt	Categorie folosință	Intravilan	Suprafața (mp)	Tarla	Parcelă	Nr. topo	Observații / Referințe
1	arabil	DA	585	57	345/20	-	

Lungime Segmente

1) Valorile lungimilor segmentelor sunt obținute din proiecție în plan.

Punct început	X / Y	Punct sfârșit	X / Y	Lungime segment (** (m)
1	572.628,79 376.408,702	2	572.642,921 376.413,329	14.869
2	572.642,921 376.413,329	3	572.631,136 376.447,407	36.058
3	572.631,136 376.447,407	4	572.614,423 376.441,977	17.573
4	572.614,423 376.441,977	1	572.628,79 376.408,702	36.244

** Lungimile segmentelor sunt determinate în planul de proiecție Stereo 70 și sunt rotunjite la 1 milimetru.

***** Distanţa dintre puncte este formată din segmente cumulate ce sunt mai mici decât valoarea 1 milimetru.**

**DATE DESPRE IMOBILUL NR. 1324**

Oficiul de Cadastru și Publicitate Imobiliară PRAHOVA
Biroul de Cadastru și Publicitate Imobiliară Ploiești

A. Partea I. Descrierea imobilului

TEREN Intravilan

Nr. CF vechi:6100

Nr. cadastral vechi:12185

Adresa: Loc. Târgsoru Vechi, Jud. Prahova

Nr. Crt	Nr cadastral Nr. topografic	Suprafața* (mp)	Observații / Referințe
A1	22761	Din acte: 576 Masurata: 540	Sector cadastral:28 Teren imprejmuit;

B. Partea II. Proprietari și acte

Inscrieri privitoare la dreptul de proprietate și alte drepturi reale	Referințe
68827 / 16/11/2011	
Act Notarial nr. 5000, din 15/11/2011 emis de NP DRAGAN NICOLETA;	
B9	A1
Intabulare, drept de PROPRIETATEcumparare ca bun comun, dobandit prin Conventie, cota actuala 1/1, cota initiala 1/1	
1) ALDEA MARIANA	
2) ALDEA MIHAI MARIUS	

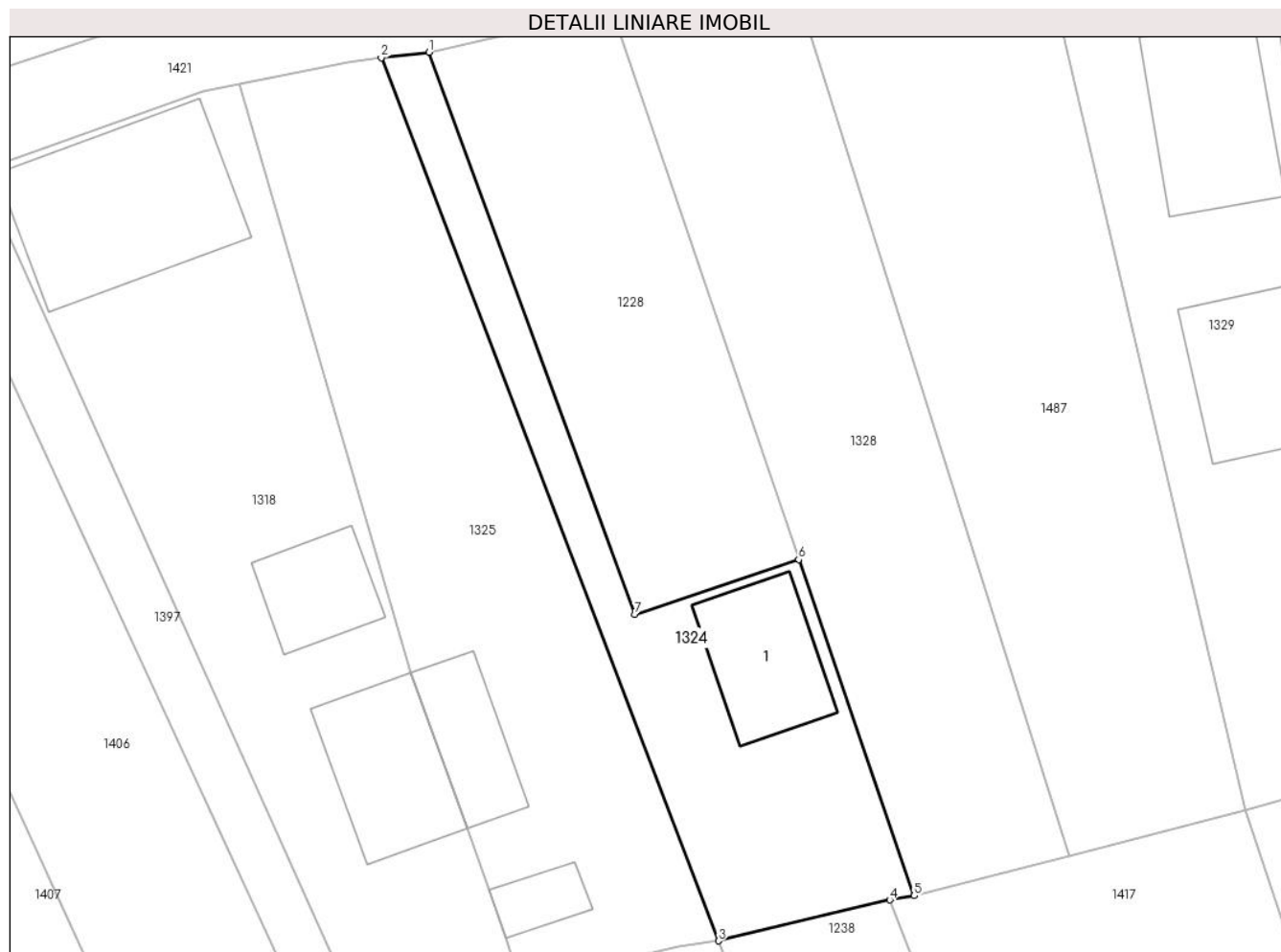
C. Partea III. SARCINI .

Inscrieri privind dezmembramintele dreptului de proprietate, drepturi reale de garanție și sarcini	Referințe
NU SUNT	

Teren

Nr cadastral	Suprafața (mp)*	Observații / Referințe
22761	Din acte: 576 Masurata: 540	

* Suprafața este determinată în planul de proiecție Stereo 70.



Date referitoare la teren

Crt	Categorie folosință	Intra vilan	Suprafața (mp)	Tarla	Parcelă	Nr. topo	Observații / Referințe
1	curți constructii	DA	540	57	345/43	-	

Date referitoare la construcții

Crt	Număr	Destinație construcție	Supraf. (mp)	Situație juridică	Observații / Referințe
A1.1		construcții de locuințe	87	Fara acte	Nr. niveluri:1; S. construita la sol:87 mp;

Lungime Segmente

1) Valorile lungimilor segmentelor sunt obținute din proiecție în plan.

Punct început	X / Y	Punct sfârșit	X / Y	Lungime segment (** (m)
1	572.665,589 376.411,496	2	572.662,012 376.411,077	3.601
2	572.662,012 376.411,077	3	572.687,247 376.344,99	70.741
3	572.687,247 376.344,99	4	572.700,053 376.348,054	13.167

Punct început	X / Y	Punct sfârșit	X / Y	Lungime segment (** (m)
4	572.700,053 376.348,054	5	572.701,875 376.348,367	1.849
5	572.701,875 376.348,367	6	572.693,24 376.373,53	26.603
6	572.693,24 376.373,53	7	572.680,976 376.369,424	12.933
7	572.680,976 376.369,424	1	572.665,589 376.411,496	44.797

** Lungimile segmentelor sunt determinate în planul de proiecție Stereo 70 și sunt rotunjite la 1 milimetru.

*** Distanța dintre puncte este formată din segmente cumulate ce sunt mai mici decât valoarea 1 milimetru.

**DATE DESPRE IMOBILUL NR. 1325**

Oficiul de Cadastru și Publicitate Imobiliară PRAHOVA
Biroul de Cadastru și Publicitate Imobiliară Ploiești

A. Partea I. Descrierea imobilului

TEREN Intravilan

Nr. CF vechi:3226

Nr. cadastral vechi:10369

Adresa: Loc. Târgșoru Vechi, Jud. Prahova

Nr. Crt	Nr cadastral Nr. topografic	Suprafața* (mp)	Observații / Referințe
A1	20672	Din acte: 940 Masurata: 937	Sector cadastral:28 Teren neimprejmuț;

B. Partea II. Proprietari și acte

Inscrieri privitoare la dreptul de proprietate și alte drepturi reale	Referințe
42983 / 13/08/2007	
Act Notarial nr. 5667, din 10/08/2007 emis de BNP TUDOSE MARIA;	
B2	A1
Intabulare, drept de PROPRIETATE, dobandit prin Conventie, cota actuala 1/1, cota initiala 1/1	
1) ALDEA MIHAI MARIUS, Lipsă CNP.	
2) ALDEA MARIANA, Lipsă CNP.	

C. Partea III. SARCINI .

Inscrieri privind dezmembramintele dreptului de proprietate, drepturi reale de garanție și sarcini	Referințe
NU SUNT	

Teren

Nr cadastral	Suprafața (mp)*	Observații / Referințe
20672	Din acte: 940 Masurata: 937	

* Suprafața este determinată în planul de proiecție Stereo 70.



Date referitoare la teren

Crt	Categorie folosință	Intra vilan	Suprafața (mp)	Tarla	Parcelă	Nr. topo	Observații / Referințe
1	curți constructii	DA	937	57	345/45	-	

Date referitoare la construcții

Crt	Număr	Destinație construcție	Supraf. (mp)	Situație juridică	Observații / Referințe
A1.1		construcții de locuințe	61	Fara acte	Nr. niveluri:1; S. construita la sol:61 mp;
A1.2		construcții anexa	26	Fara acte	Nr. niveluri:1; S. construita la sol:26 mp;

Lungime Segmente

1) Valorile lungimilor segmentelor sunt obținute din proiecție în plan.

Punct început	X / Y	Punct sfârșit	X / Y	Lungime segment (** (m)
1	572.662,012 376.411,077	2	572.659,524 376.410,785	2.505
2	572.659,524 376.410,785	3	572.651,387 376.409,147	8.3

Punct început	X / Y	Punct sfârșit	X / Y	Lungime segment (** (m)
3	572.651,387 376.409,147	4	572.664,236 376.365,062	45.919
4	572.664,236 376.365,062	5	572.668,408 376.353,383	12.402
5	572.668,408 376.353,383	6	572.670,041 376.348,81	4.856
6	572.670,041 376.348,81	7	572.671,332 376.345,195	3.839
7	572.671,332 376.345,195	8	572.672,373 376.341,835	3.518
8	572.672,373 376.341,835	9	572.684,287 376.344,57	12.224
9	572.684,287 376.344,57	10	572.687,247 376.344,99	2.99
10	572.687,247 376.344,99	1	572.662,012 376.411,077	70.741

** Lungimile segmentelor sunt determinate în planul de proiecție Stereo 70 și sunt rotunjite la 1 milimetru.

*** Distanța dintre puncte este formată din segmente cumulate ce sunt mai mici decât valoarea 1 milimetru.

**DATE DESPRE IMOBILUL NR. 1326**

Oficiul de Cadastru și Publicitate Imobiliară PRAHOVA
Biroul de Cadastru și Publicitate Imobiliară Ploiești

A. Partea I. Descrierea imobilului

TEREN Intravilan

Nr. CF vechi:5709

Nr. cadastral vechi:11957

Adresa: Loc. Târgșoru Vechi, Str Apei, Jud. Prahova

Nr. Crt	Nr cadastral Nr. topografic	Suprafața* (mp)	Observații / Referințe
A1	22511	Din acte: 993 Masurata: 997	Sector cadastral:28 Teren neimprejmuit;

Construcții

Crt	Nr cadastral Nr. topografic	Adresa	Observații / Referințe
A1.1	22511-C1	Loc. Târgșoru Vechi, Str Apei, Jud. Prahova	Nr. niveluri:1; S. construita la sol:118 mp; S. construita desfasurata:236 mp; LOCUINTA (P+M), AN 2021

B. Partea II. Proprietari și acte

Inscrieri privitoare la dreptul de proprietate și alte drepturi reale		Referințe
183786 / 30/12/2021		
Act Notarial nr. 3502, din 22/12/2021 emis de NP Dan Oliviu Vasilica;		
B10	Intabulare, drept de PROPRIETATEcumparare ca bun comun, dobandit prin Conventie, cota actuala 1/1, cota initiala 1/1 1) DIACONU GEORGIAN-GABRIEL 2) DIACONU ROMINA	A1
B11	Intabulare, drept de PROPRIETATEcumparare ca bun comun, dobandit prin Conventie, cota actuala 1/1, cota initiala 1/1 1) DIACONU GEORGIAN-GABRIEL 2) DIACONU ROMINA	A1.1

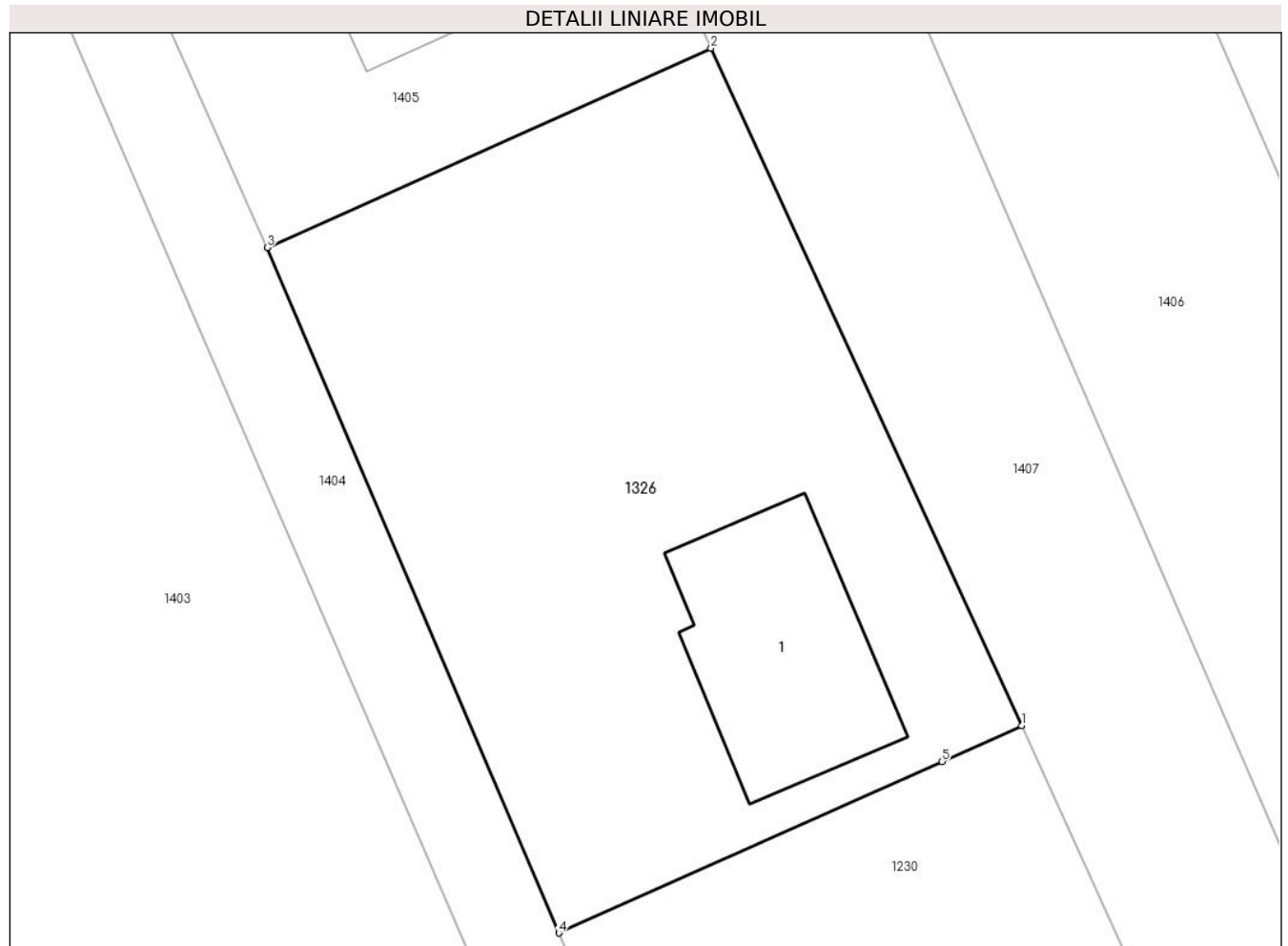
C. Partea III. SARCINI .

Inscrieri privind dezmembramintele dreptului de proprietate, drepturi reale de garanție și sarcini	Referințe
NU SUNT	

Teren

Nr cadastral	Suprafața (mp)*	Observații / Referințe
22511	Din acte: 993 Masurata: 997	

* Suprafața este determinată în planul de proiecție Stereo 70.



Date referitoare la teren

Crt	Categorie folosință	Intra vilan	Suprafața (mp)	Tarla	Parcelă	Nr. topo	Observații / Referințe
1	curți constructii	DA	997	57	345/50	-	NU ESTE IMPREJMUIT

Date referitoare la construcții

Crt	Număr	Destinație construcție	Supraf. (mp)	Situație juridică	Observații / Referințe
A1.1	22511-C1	construcții de locuințe	118	Cu acte	Nr. niveluri:1; S. construita la sol:118 mp; S. construita desfasurata:236 mp; LOCUINTA (P+M), AN 2021

Lungime Segmente

1) Valorile lungimilor segmentelor sunt obținute din proiecție în plan.

Punct început	X / Y	Punct sfârșit	X / Y	Lungime segment (** (m)
1	572.586,249 376.437,768	2	572.570,116 376.472,911	38.669
2	572.570,116 376.472,911	3	572.547,082 376.462,565	25.251
3	572.547,082 376.462,565	4	572.562,226 376.427,004	38.651

Punct început	X / Y	Punct sfârșit	X / Y	Lungime segment (** (m)
4	572.562,226 376.427,004	5	572.582,087 376.435,903	21.764
5	572.582,087 376.435,903	1	572.586,249 376.437,768	4.561

** Lungimile segmentelor sunt determinate în planul de proiecție Stereo 70 și sunt rotunjite la 1 milimetru.

*** Distanța dintre puncte este formată din segmente cumulate ce sunt mai mici decât valoarea 1 milimetru.

**DATE DESPRE IMOBILUL NR. 1327**

Oficiul de Cadastru și Publicitate Imobiliară PRAHOVA
Biroul de Cadastru și Publicitate Imobiliară Ploiești

A. Partea I. Descrierea imobilului

TEREN Intravilan

Nr. CF vechi:5803

Nr. cadastral vechi:12009

Adresa: Loc. Târgșoru Vechi, Cvartal Tirgșoru Vechi, Jud. Prahova

Nr. Crt	Nr cadastral Nr. topografic	Suprafața* (mp)	Observații / Referințe
A1	22567	993	Sector cadastral:28 Teren neimprejmuit;

B. Partea II. Proprietari și acte

Inscrieri privitoare la dreptul de proprietate și alte drepturi reale	Referințe
175544 / 13/12/2021	
Hotarare Judecatoreasca nr. 1359, din 11/02/2011 emis de JUDECATORIA PLOIESTI (act administrativ nr 175303 din 13.12.2021, emis de OCPI PRAHOVA;act administrativ nr seria DR Nr. 465058 din 13.12.2021, emis de Consiliul Local Izvoarele;hotarare judecatoreasca nr 12167 din 21.12.2007, emis de JUDECATORIA PLOIESTI;act administrativ nr 16115 din 19.10.2021, emis de PRIMARIA TARGSORU VECHI);	
B2	Intabulare, drept de PROPRIETATE, dobandit prin Hotarare Judecatoreasca, cota actuala 1/1, cota initiala 1/1 1) PĂTRAȘCU ELENA
	A1

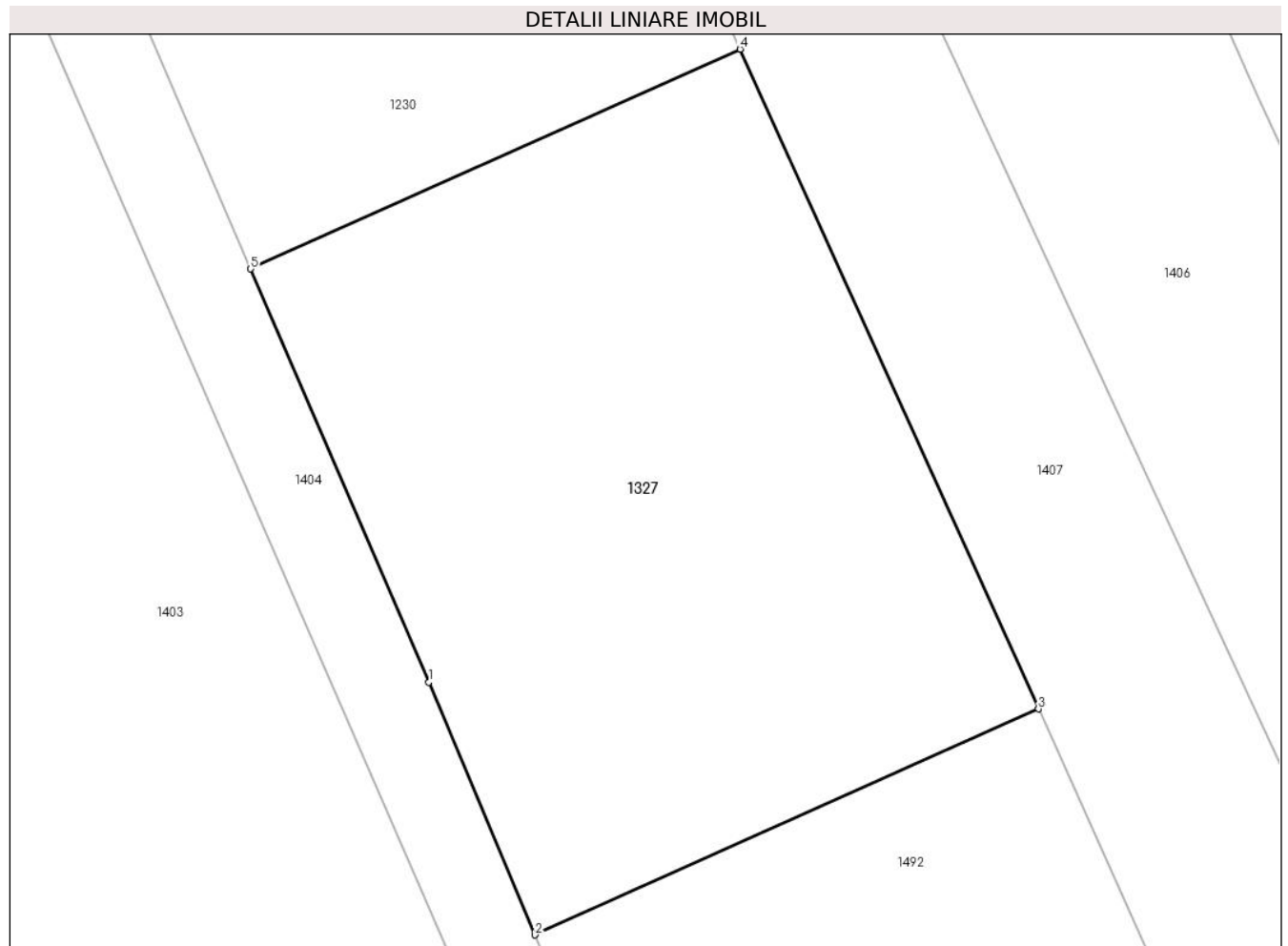
C. Partea III. SARCINI .

Inscrieri privind dezmembramintele dreptului de proprietate, drepturi reale de garanție și sarcini	Referințe
NU SUNT	

Teren

Nr cadastral	Suprafața (mp)*	Observații / Referințe
22567	993	

* Suprafața este determinată în planul de proiecție Stereo 70.



Date referitoare la teren

Crt	Categorie folosință	Intra vilan	Suprafața (mp)	Tarla	Parcelă	Nr. topo	Observații / Referințe
1	arabil	DA	993	57	345/50	-	

Lungime Segmente

1) Valorile lungimilor segmentelor sunt obținute din proiecție în plan.

Punct început	X / Y	Punct sfârșit	X / Y	Lungime segment (** (m)
1	572.585,96 376.372,04	2	572.591,296 376.359,347	13.769
2	572.591,296 376.359,347	3	572.616,602 376.370,686	27.73
3	572.616,602 376.370,686	4	572.601,611 376.403,816	36.364
4	572.601,611 376.403,816	5	572.577,001 376.392,788	26.968
5	572.577,001 376.392,788	1	572.585,96 376.372,04	22.6

**** Lungimile segmentelor sunt determinate în planul de proiecție Stereo 70 și sunt rotunjite la 1 milimetru.**

***** Distanța dintre puncte este formată din segmente cumulate ce sunt mai mici decât valoarea 1 milimetru.**

**DATE DESPRE IMOBILUL NR. 1328**

Oficiul de Cadastru și Publicitate Imobiliară PRAHOVA
Biroul de Cadastru și Publicitate Imobiliară Ploiești

A. Partea I. Descrierea imobilului

TEREN Intravilan

Adresa: Loc. Târgsoru Vechi, Jud. Prahova

Nr. Crt	Nr cadastral Nr. topografic	Suprafața* (mp)	Observații / Referințe
A1		895	Sector cadastral:28 Teren neimprejmuit;

B. Partea II. Proprietari și acte

Inscrieri privitoare la dreptul de proprietate și alte drepturi reale	Referințe
/	
Act Administrativ nr. 73373, din 07/04/1998 emis de CJSDPAT PRAHOVA;	
B1	A1
Intabulare, drept de PROPRIETATE, dobandit prin Reconstituire, cota actuala 1/1, cota initiala 1/1	
1) OAIE CONSTANTIN GHEORGHE, Lipsă CNP.	

C. Partea III. SARCINI .

Inscrieri privind dezmembramintele dreptului de proprietate, drepturi reale de garanție și sarcini	Referințe
NU SUNT	

Teren

Nr cadastral	Suprafața (mp)*	Observații / Referințe
	895	

* Suprafața este determinată în planul de proiecție Stereo 70.



Date referitoare la teren

Crt	Categorie folosință	Intravilan	Suprafața (mp)	Tarla	Parcelă	Nr. topo	Observații / Referințe
1	arabil	DA	895	57	345/42	-	

Lungime Segmente

1) Valorile lungimilor segmentelor sunt obținute din proiecție în plan.

Punct început	X / Y	Punct sfârșit	X / Y	Lungime segment (** (m)
1	572.692,56 376.417,874	2	572.679,281 376.414,664	13.661
2	572.679,281 376.414,664	3	572.693,24 376.373,53	43.438
3	572.693,24 376.373,53	4	572.701,875 376.348,367	26.603
4	572.701,875 376.348,367	5	572.713,458 376.351,354	11.962
5	572.713,458 376.351,354	1	572.692,56 376.417,874	69.725

**** Lungimile segmentelor sunt determinate în planul de proiecție Stereo 70 și sunt rotunjite la 1 milimetru.**

***** Distanța dintre puncte este formată din segmente cumulate ce sunt mai mici decât valoarea 1 milimetru.**

**DATE DESPRE IMOBILUL NR. 1329**

Oficiul de Cadastru și Publicitate Imobiliară PRAHOVA
Biroul de Cadastru și Publicitate Imobiliară Ploiești

A. Partea I. Descrierea imobilului

TEREN Intravilan

Nr. CF vechi:3249

Nr. cadastral vechi:10394

Adresa: Loc. Târgșoru Vechi, Nr. 13, Jud. Prahova

Nr. Crt	Nr cadastral Nr. topografic	Suprafața* (mp)	Observații / Referințe
A1	20693	Din acte: 996 Masurata: 969	Sector cadastral:28 Teren neimprejmuit;

B. Partea II. Proprietari și acte

Inscrieri privitoare la dreptul de proprietate și alte drepturi reale	Referințe
45565 / 23/08/2007	
Act Notarial nr. 2012, din 22/08/2007 emis de NP TOMESCU A.C.;	
B2	A1
Intabulare, drept de PROPRIETATEcumparare ca bun propriu, dobandit prin Conventie, cota actuala 1/1, cota initiala 1/1 1) BUZA MARIAN , Lipsă CNP.	

C. Partea III. SARCINI .

Inscrieri privind dezmembramintele dreptului de proprietate, drepturi reale de garanție și sarcini	Referințe
NU SUNT	

Teren

Nr cadastral	Suprafața (mp)*	Observații / Referințe
20693	Din acte: 996 Masurata: 969	

* Suprafața este determinată în planul de proiecție Stereo 70.



Date referitoare la teren

Crt	Categorie folosință	Intra vilan	Suprafața (mp)	Tarla	Parcelă	Nr. topo	Observații / Referințe
1	curți constructii	DA	969	57	345/40	-	

Date referitoare la construcții

Crt	Număr	Destinație construcție	Supraf. (mp)	Situație juridică	Observații / Referințe
A1.1		construcții de locuințe	105	Fara acte	Nr. niveluri:1; S. construita la sol:105 mp;
A1.2		construcții de locuințe	118	Fara acte	Nr. niveluri:1; S. construita la sol:118 mp;

Lungime Segmente

1) Valorile lungimilor segmentelor sunt obținute din proiecție în plan.

Punct început	X / Y	Punct sfârșit	X / Y	Lungime segment (** (m)
1	572.727,302 376.424,981	2	572.710,866 376.422,3	16.653
2	572.710,866 376.422,3	3	572.726,686 376.354,766	69.362

Punct început	X / Y	Punct sfârșit	X / Y	Lungime segment (** (m)
3	572.726,686 376.354,766	4	572.737,904 376.357,978	11.669
4	572.737,904 376.357,978	5	572.733,036 376.388,746	31.151
5	572.733,036 376.388,746	1	572.727,302 376.424,981	36.686

** Lungimile segmentelor sunt determinate în planul de proiecție Stereo 70 și sunt rotunjite la 1 milimetru.

*** Distanța dintre puncte este formată din segmente cumulate ce sunt mai mici decât valoarea 1 milimetru.

**DATE DESPRE IMOBILUL NR. 1330**

Oficiul de Cadastru și Publicitate Imobiliară PRAHOVA
Biroul de Cadastru și Publicitate Imobiliară Ploiești

A. Partea I. Descrierea imobilului

TEREN Intravilan

Adresa: Loc. Târgșoru Vechi, Jud. Prahova, T57 P32

Nr. Crt	Nr cadastral Nr. topografic	Suprafața* (mp)	Observații / Referințe
A1	30172	Din acte: 0 Masurata: 585	Sector cadastral:27 Teren neimprejmuț;

B. Partea II. Proprietari și acte

Inscrieri privitoare la dreptul de proprietate și alte drepturi reale		Referințe
156564 / 12/12/2022		
Act Administrativ nr. 33, din 18/10/2006 emis de COMUNA TÂRGȘORUL VECHI;		
B2	Intabulare, drept de PROPRIETATE, dobândit prin Lege, cota actuala 1/1, cota initiala 1/1 1) COMUNA TÎRGȘORU VECHI , CIF:2845230, (domeniu privat)	A1
<i>OBSERVATII: pozitie transcrisa din CF 25280/Târgșoru Vechi, inscrisa prin incheierea nr. 1094 din 10/01/2013;</i>		

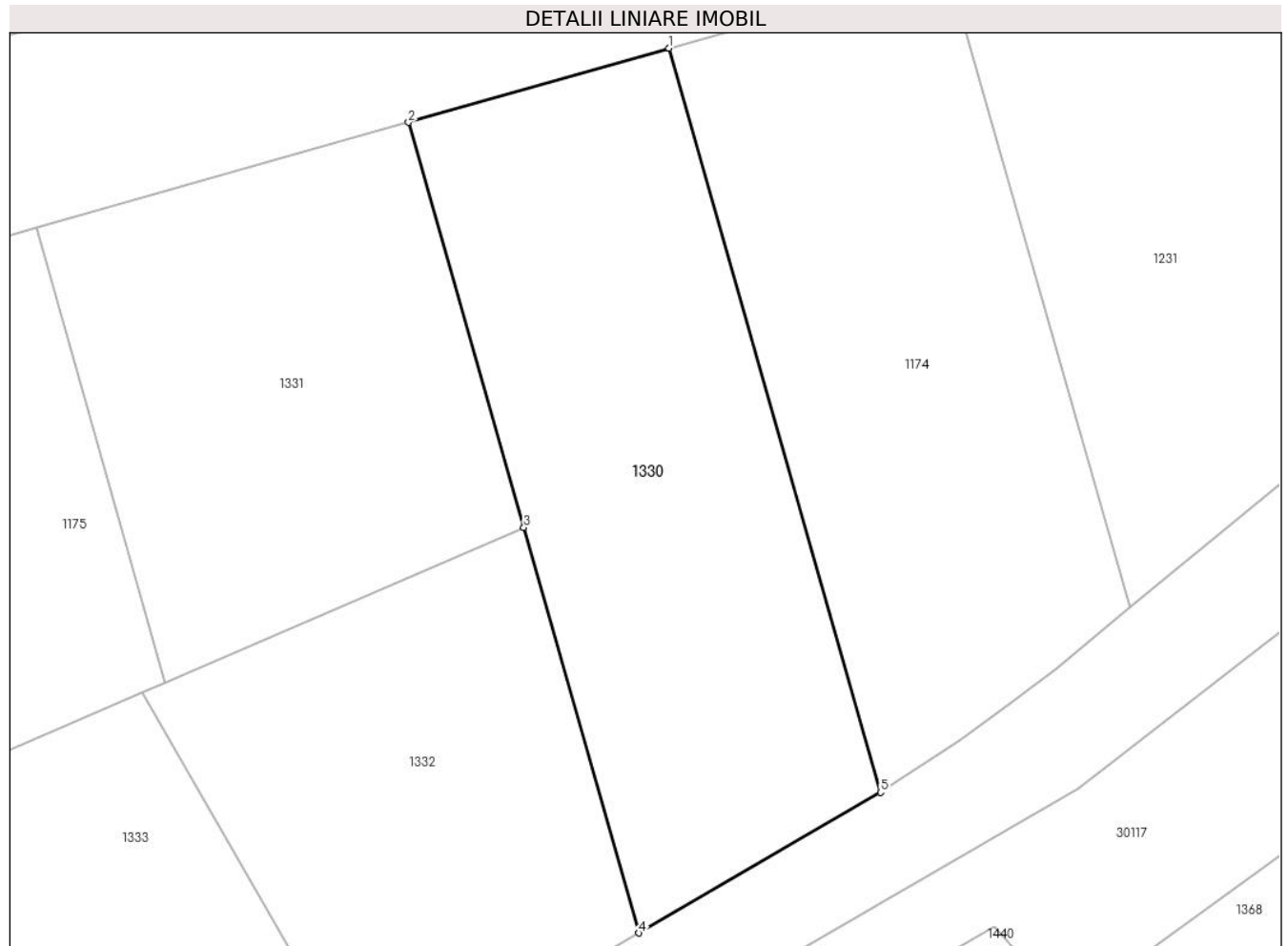
C. Partea III. SARCINI

Inscrieri privind dezmembramintele dreptului de proprietate, drepturi reale de garanție și sarcini		Referințe
156564 / 12/12/2022		
Act Administrativ nr. 33, din 18/10/2006 emis de COMUNA TÂRGȘORUL VECHI;		
C1	se intabuleaza dreptul de administrare 1) CONSILIUL LOCAL AL COMUNEI TIRGȘORU VECHI , CIF:9999999999999, LIPSA CNP	A1
<i>OBSERVATII: pozitie transcrisa din CF 25280/Târgșoru Vechi, inscrisa prin incheierea nr. 1094 din 10/01/2013;</i>		

Teren

Nr cadastral	Suprafața (mp)*	Observații / Referințe
30172	Din acte: 0 Masurata: 585	

* Suprafața este determinată în planul de proiecție Stereo 70.



Date referitoare la teren

Crt	Categorie folosință	Intra vilan	Suprafața (mp)	Tarla	Parcelă	Nr. topo	Observații / Referințe
1	arabil	DA	585	8	32	-	

Lungime Segmente

1) Valorile lungimilor segmentelor sunt obținute din proiecție în plan.

Punct început	X / Y	Punct sfârșit	X / Y	Lungime segment (** (m)
1	572.368,583 376.412,415	2	572.355,118 376.408,585	13.999
2	572.355,118 376.408,585	3	572.361,075 376.387,641	21.775
3	572.361,075 376.387,641	4	572.367,034 376.366,688	21.784
4	572.367,034 376.366,688	5	572.379,522 376.373,955	14.449
5	572.379,522 376.373,955	1	572.368,583 376.412,415	39.985

**** Lungimile segmentelor sunt determinate în planul de proiecție Stereo 70 și sunt rotunjite la 1 milimetru.**

***** Distanța dintre puncte este formată din segmente cumulate ce sunt mai mici decât valoarea 1 milimetru.**

**DATE DESPRE IMOBILUL NR. 1331**

Oficiul de Cadastru și Publicitate Imobiliară PRAHOVA
Biroul de Cadastru și Publicitate Imobiliară Ploiești

A. Partea I. Descrierea imobilului

TEREN Intravilan

Adresa: Loc. Târgșoru Vechi, Jud. Prahova, T57 P32

Nr. Crt	Nr cadastral Nr. topografic	Suprafața* (mp)	Observații / Referințe
A1	30166	Din acte: 0 Masurata: 462	Sector cadastral:27 Teren neimprijmuit;

B. Partea II. Proprietari și acte

Inscrieri privitoare la dreptul de proprietate și alte drepturi reale		Referințe
156564 / 12/12/2022		
Act Administrativ nr. 33, din 18/10/2006 emis de COMUNA TÂRGȘORUL VECHI;		
B2	Intabulare, drept de PROPRIETATE, dobandit prin Lege, cota actuala 1/1, cota initiala 1/1 1) COMUNA TÎRGȘORU VECHI , CIF:2845230, (domeniu privat) <i>OBSERVATII: pozitie transcrisa din CF 25280/Târgșoru Vechi, inscrisa prin incheierea nr. 1094 din 10/01/2013;</i>	A1

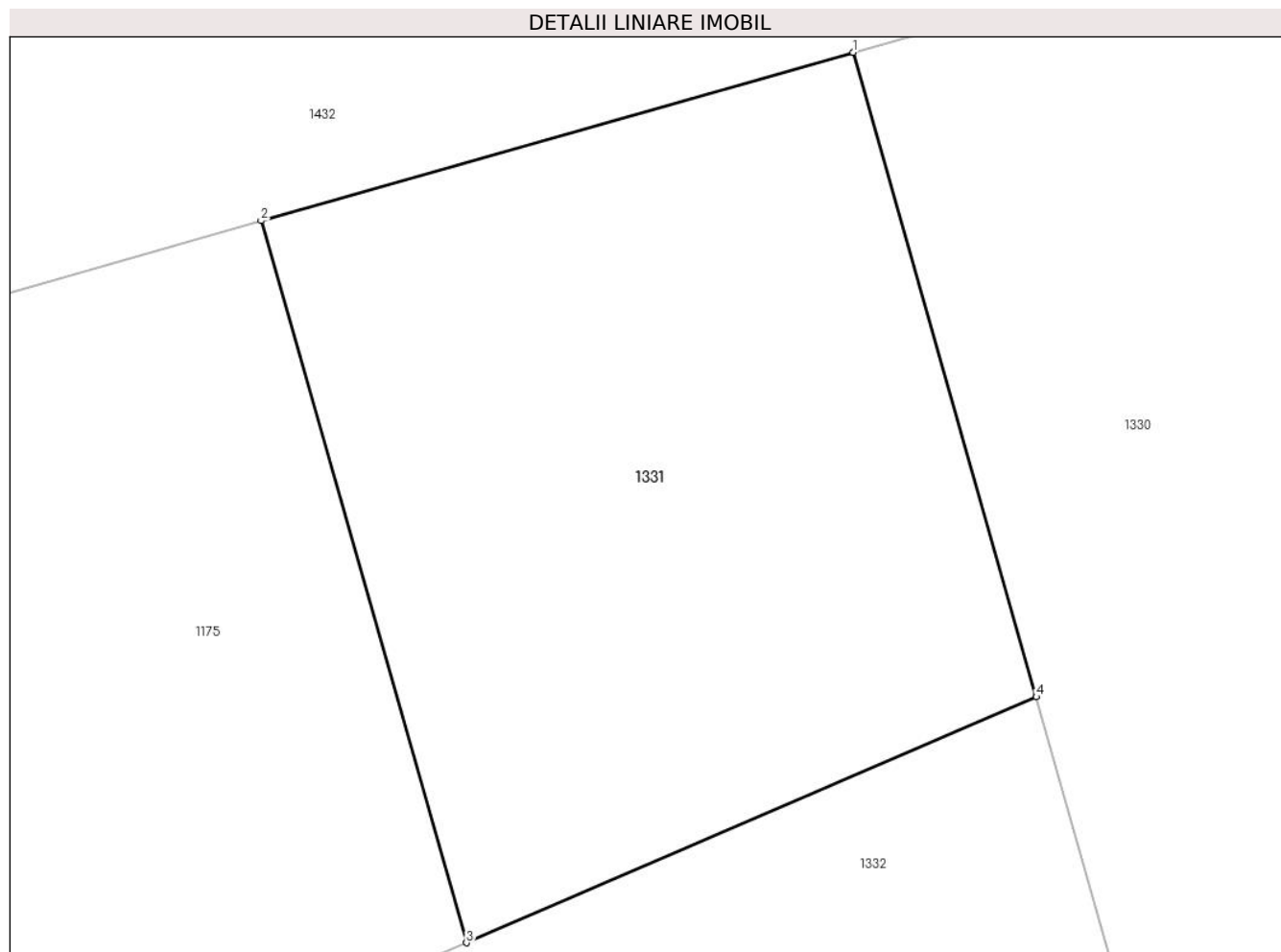
C. Partea III. SARCINI

Inscrieri privind dezmembramintele dreptului de proprietate, drepturi reale de garanție și sarcini		Referințe
156564 / 12/12/2022		
Act Administrativ nr. 33, din 18/10/2006 emis de COMUNA TÂRGȘORUL VECHI;		
C1	se intabuleaza dreptul de administrare 1) CONSILIUL LOCAL AL COMUNEI TIRGȘORU VECHI , CIF:9999999999999, LIPSA CNP <i>OBSERVATII: pozitie transcrisa din CF 25280/Târgșoru Vechi, inscrisa prin incheierea nr. 1094 din 10/01/2013;</i>	A1

Teren

Nr cadastral	Suprafața (mp)*	Observații / Referințe
30166	Din acte: 0 Masurata: 462	

* Suprafața este determinată în planul de proiecție Stereo 70.



Date referitoare la teren

Crt	Categorie folosință	Intra vilan	Suprafața (mp)	Tarla	Parcelă	Nr. topo	Observații / Referințe
1	arabil	DA	462	8	32	-	

Lungime Segmente

1) Valorile lungimilor segmentelor sunt obținute din proiecție în plan.

Punct început	X / Y	Punct sfârșit	X / Y	Lungime segment (** (m)
1	572.355,118 376.408,585	2	572.335,881 376.403,114	20.0
2	572.335,881 376.403,114	3	572.342,554 376.379,649	24.395
3	572.342,554 376.379,649	4	572.361,075 376.387,641	20.172
4	572.361,075 376.387,641	1	572.355,118 376.408,585	21.775

**** Lungimile segmentelor sunt determinate în planul de proiecție Stereo 70 și sunt rotunjite la 1 milimetru.**

***** Distanța dintre puncte este formată din segmente cumulate ce sunt mai mici decât valoarea 1 milimetru.**

**DATE DESPRE IMOBILUL NR. 1332**

Oficiul de Cadastru și Publicitate Imobiliară PRAHOVA
Biroul de Cadastru și Publicitate Imobiliară Ploiești

A. Partea I. Descrierea imobilului

TEREN Intravilan

Adresa: Loc. Târgșoru Vechi, Jud. Prahova, T57 P32

Nr. Crt	Nr cadastral Nr. topografic	Suprafața* (mp)	Observații / Referințe
A1	30171	Din acte: 0 Masurata: 422	Sector cadastral:27 Teren neimprejmuț;

B. Partea II. Proprietari și acte

Inscrieri privitoare la dreptul de proprietate și alte drepturi reale		Referințe
156564 / 12/12/2022		
Act Administrativ nr. 33, din 18/10/2006 emis de COMUNA TÂRGȘORUL VECHI;		
B2	Intabulare, drept de PROPRIETATE, dobândit prin Lege, cota actuala 1/1, cota initiala 1/1 1) COMUNA TÎRGȘORU VECHI , CIF:2845230, (domeniu privat) <i>OBSERVATII: pozitie transcrisa din CF 25280/Târgșoru Vechi, inscrisa prin incheierea nr. 1094 din 10/01/2013;</i>	A1

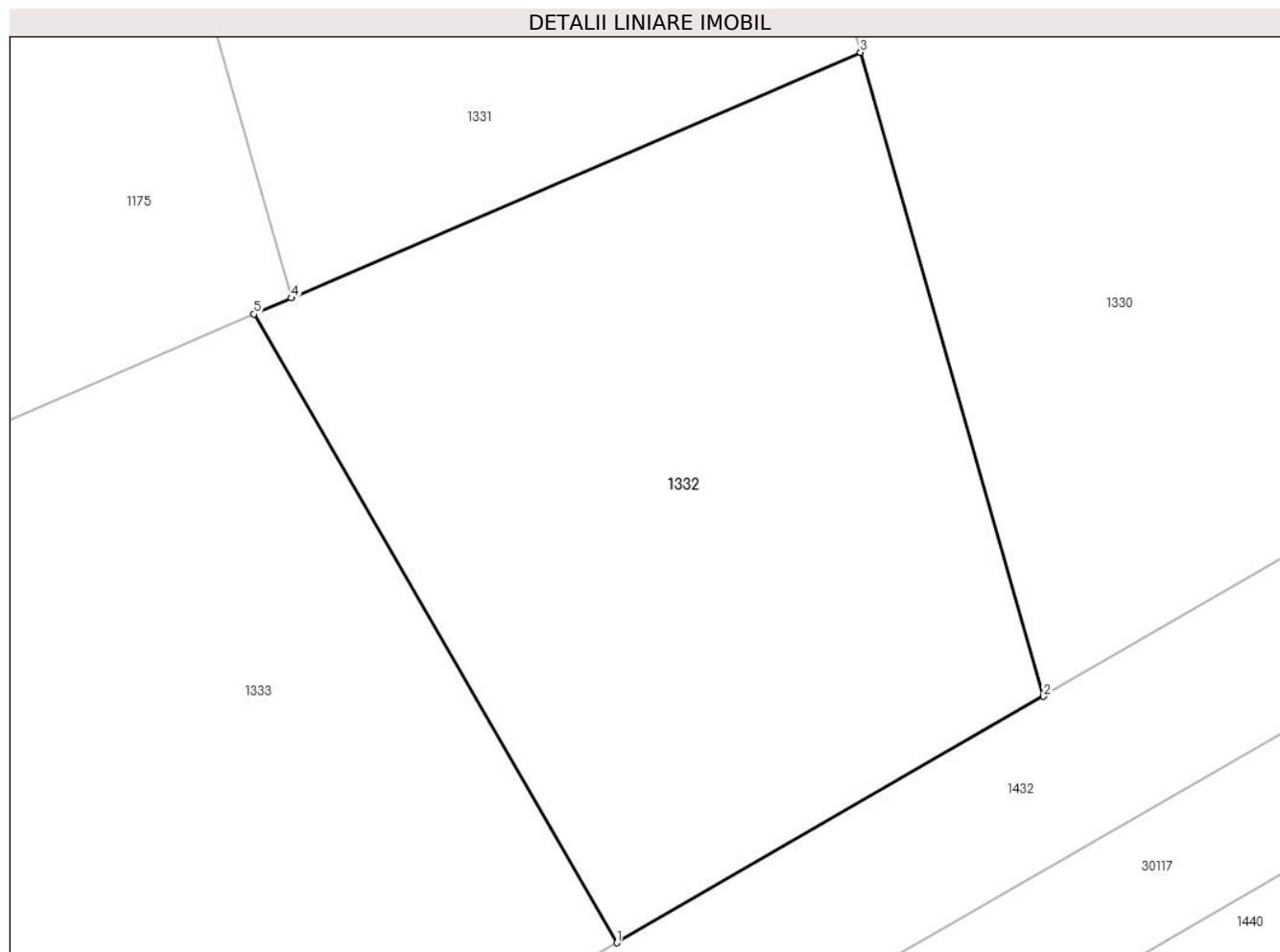
C. Partea III. SARCINI

Inscrieri privind dezmembramintele dreptului de proprietate, drepturi reale de garanție și sarcini		Referințe
156564 / 12/12/2022		
Act Administrativ nr. 33, din 18/10/2006 emis de COMUNA TÂRGȘORUL VECHI;		
C1	se intabuleaza dreptul de administrare 1) CONSILIUL LOCAL AL COMUNEI TIRGȘORU VECHI , CIF:9999999999999, LIPSA CNP <i>OBSERVATII: pozitie transcrisa din CF 25280/Târgșoru Vechi, inscrisa prin incheierea nr. 1094 din 10/01/2013;</i>	A1

Teren

Nr cadastral	Suprafața (mp)*	Observații / Referințe
30171	Din acte: 0 Masurata: 422	

* Suprafața este determinată în planul de proiecție Stereo 70.



Date referitoare la teren

Crt	Categorie folosință	Intra vilan	Suprafața (mp)	Tarla	Parcelă	Nr. topo	Observații / Referințe
1	arabil	DA	422	8	32	-	

Lungime Segmente

1) Valorile lungimilor segmentelor sunt obținute din proiecție în plan.

Punct început	X / Y	Punct sfârșit	X / Y	Lungime segment (** (m)
1	572.353,155 376.358,665	2	572.367,034 376.366,688	16.031
2	572.367,034 376.366,688	3	572.361,075 376.387,641	21.784
3	572.361,075 376.387,641	4	572.342,554 376.379,649	20.172
4	572.342,554 376.379,649	5	572.341,33 376.379,121	1.333
5	572.341,33 376.379,121	1	572.353,155 376.358,665	23.628

**** Lungimile segmentelor sunt determinate în planul de proiecție Stereo 70 și sunt rotunjite la 1 milimetru.**

***** Distanța dintre puncte este formată din segmente cumulate ce sunt mai mici decât valoarea 1 milimetru.**

**DATE DESPRE IMOBILUL NR. 1333**

Oficiul de Cadastru și Publicitate Imobiliară PRAHOVA
Biroul de Cadastru și Publicitate Imobiliară Ploiești

A. Partea I. Descrierea imobilului

TEREN Intravilan

Adresa: Loc. Târgșoru Vechi, Jud. Prahova, T57 P32

Nr. Crt	Nr cadastral Nr. topografic	Suprafața* (mp)	Observații / Referințe
A1	30170	Din acte: 0 Masurata: 444	Sector cadastral:27 Teren neimprijmuit;

B. Partea II. Proprietari și acte

Inscrieri privitoare la dreptul de proprietate și alte drepturi reale		Referințe
156564 / 12/12/2022		
Act Administrativ nr. 33, din 18/10/2006 emis de COMUNA TÂRGȘORUL VECHI;		
B2	Intabulare, drept de PROPRIETATE, dobandit prin Lege, cota actuala 1/1, cota initiala 1/1 1) COMUNA TÎRGȘORU VECHI , CIF:2845230, (domeniu privat) <i>OBSERVATII: pozitie transcrisa din CF 25280/Târgșoru Vechi, inscrisa prin incheierea nr. 1094 din 10/01/2013;</i>	A1

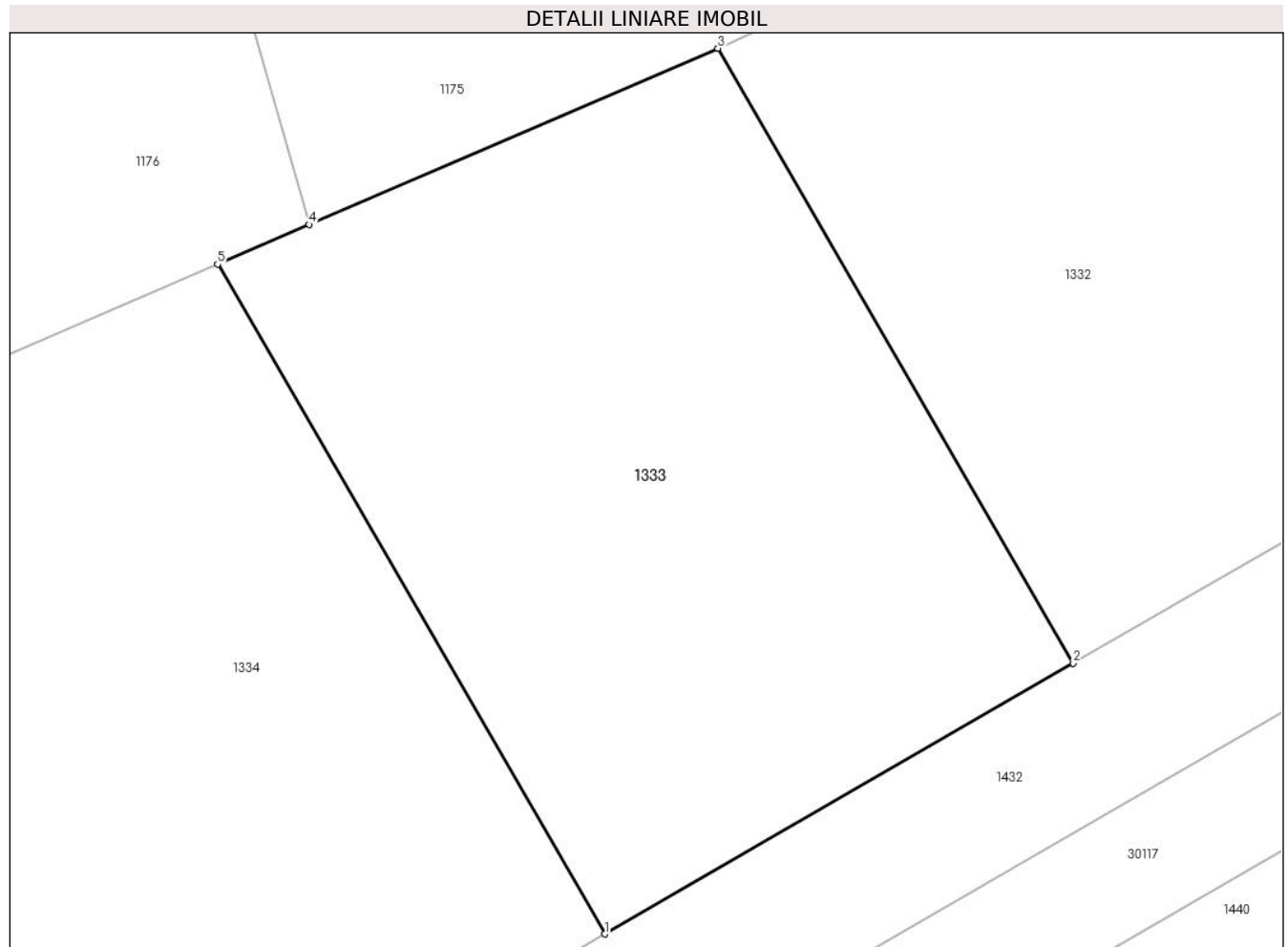
C. Partea III. SARCINI

Inscrieri privind dezmembramintele dreptului de proprietate, drepturi reale de garanție și sarcini		Referințe
156564 / 12/12/2022		
Act Administrativ nr. 33, din 18/10/2006 emis de COMUNA TÂRGȘORUL VECHI;		
C1	se intabuleaza dreptul de administrare 1) CONSILIUL LOCAL AL COMUNEI TIRGȘORU VECHI , CIF:9999999999999, LIPSA CNP <i>OBSERVATII: pozitie transcrisa din CF 25280/Târgșoru Vechi, inscrisa prin incheierea nr. 1094 din 10/01/2013;</i>	A1

Teren

Nr cadastral	Suprafața (mp)*	Observații / Referințe
30170	Din acte: 0 Masurata: 444	

* Suprafața este determinată în planul de proiecție Stereo 70.



Date referitoare la teren

Crt	Categorie folosință	Intra vilan	Suprafața (mp)	Tarla	Parcelă	Nr. topo	Observații / Referințe
1	arabil	DA	444	8	32	-	

Lungime Segmente

1) Valorile lungimilor segmentelor sunt obținute din proiecție în plan.

Punct început	X / Y	Punct sfârșit	X / Y	Lungime segment (** (m)
1	572.337,571 376.349,657	2	572.353,155 376.358,665	18.0
2	572.353,155 376.358,665	3	572.341,33 376.379,121	23.628
3	572.341,33 376.379,121	4	572.327,738 376.373,256	14.803
4	572.327,738 376.373,256	5	572.324,69 376.371,941	3.32
5	572.324,69 376.371,941	1	572.337,571 376.349,657	25.739

**** Lungimile segmentelor sunt determinate în planul de proiecție Stereo 70 și sunt rotunjite la 1 milimetru.**

***** Distanța dintre puncte este formată din segmente cumulate ce sunt mai mici decât valoarea 1 milimetru.**

**DATE DESPRE IMOBILUL NR. 1334**

Oficiul de Cadastru și Publicitate Imobiliară PRAHOVA
Biroul de Cadastru și Publicitate Imobiliară Ploiești

A. Partea I. Descrierea imobilului

TEREN Intravilan

Adresa: Loc. Târgșoru Vechi, Jud. Prahova, T57 P32

Nr. Crt	Nr cadastral Nr. topografic	Suprafața* (mp)	Observații / Referințe
A1	30169	Din acte: 0 Masurata: 482	Sector cadastral:27 Teren neimprejmut;

B. Partea II. Proprietari și acte

Inscrieri privitoare la dreptul de proprietate și alte drepturi reale		Referințe
156564 / 12/12/2022		
Act Administrativ nr. 33, din 18/10/2006 emis de COMUNA TÂRGȘORUL VECHI;		
B2	Intabulare, drept de PROPRIETATE, dobandit prin Lege, cota actuala 1/1, cota initiala 1/1 1) COMUNA TÎRGȘORU VECHI , CIF:2845230, (domeniu privat)	A1
<i>OBSERVATII: pozitie transcrisa din CF 25280/Târgșoru Vechi, inscrisa prin incheierea nr. 1094 din 10/01/2013;</i>		

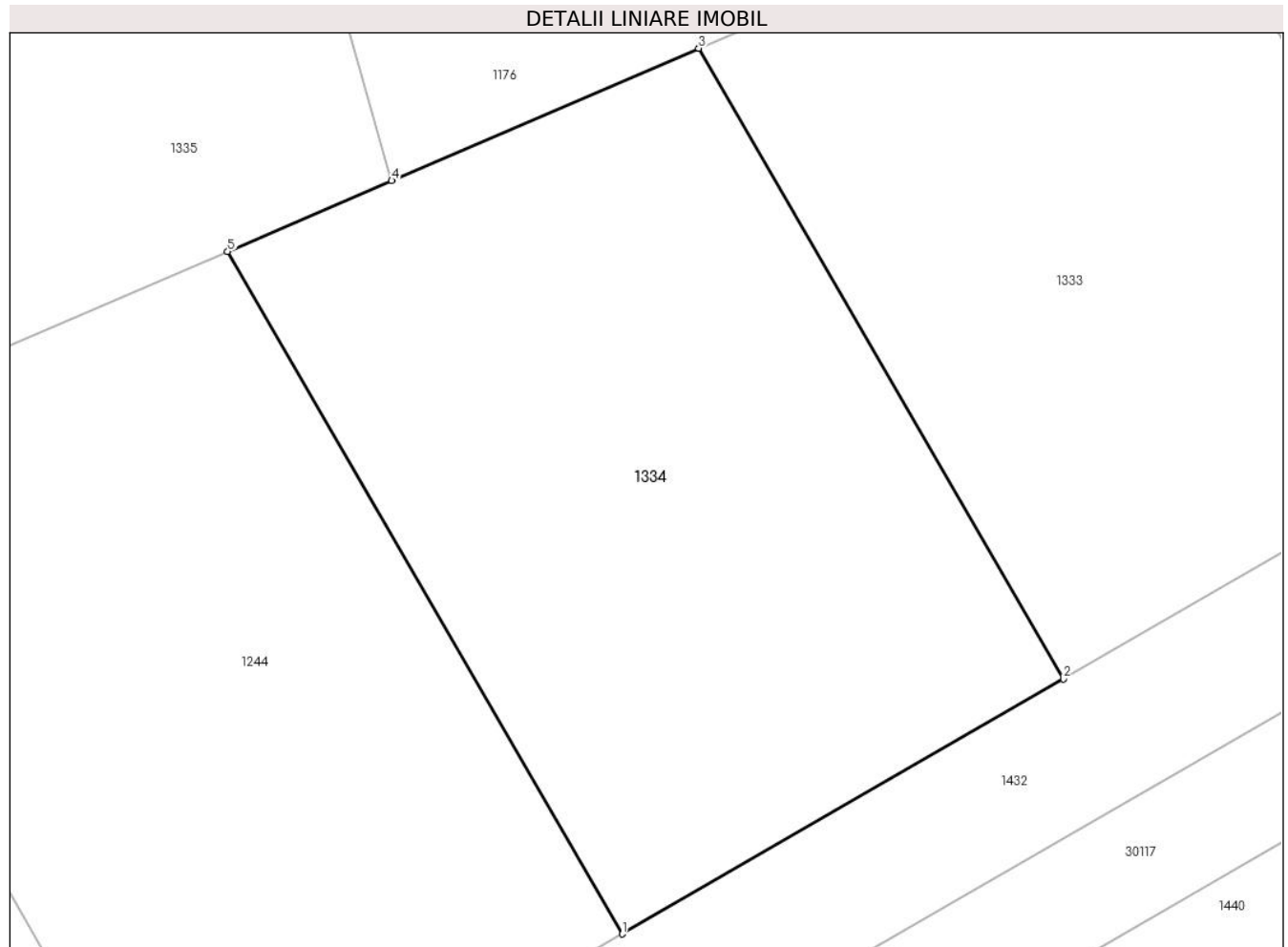
C. Partea III. SARCINI

Inscrieri privind dezmembramintele dreptului de proprietate, drepturi reale de garanție și sarcini		Referințe
156564 / 12/12/2022		
Act Administrativ nr. 33, din 18/10/2006 emis de COMUNA TÂRGȘORUL VECHI;		
C1	se intabuleaza dreptul de administrare 1) CONSILIUL LOCAL AL COMUNEI TIRGȘORU VECHI , CIF:9999999999999, LIPSA CNP	A1
<i>OBSERVATII: pozitie transcrisa din CF 25280/Târgșoru Vechi, inscrisa prin incheierea nr. 1094 din 10/01/2013;</i>		

Teren

Nr cadastral	Suprafața (mp)*	Observații / Referințe
30169	Din acte: 0 Masurata: 482	

* Suprafața este determinată în planul de proiecție Stereo 70.



Date referitoare la teren

Crt	Categorie folosință	Intra vilan	Suprafața (mp)	Tarla	Parcelă	Nr. topo	Observații / Referințe
1	arabil	DA	482	8	32	-	

Lungime Segmente

1) Valorile lungimilor segmentelor sunt obținute din proiecție în plan.

Punct început	X / Y	Punct sfârșit	X / Y	Lungime segment (** (m)
1	572.321,987 376.340,649	2	572.337,571 376.349,657	18.0
2	572.337,571 376.349,657	3	572.324,69 376.371,941	25.739
3	572.324,69 376.371,941	4	572.313,848 376.367,262	11.809
4	572.313,848 376.367,262	5	572.308,05 376.364,76	6.315
5	572.308,05 376.364,76	1	572.321,987 376.340,649	27.849

**** Lungimile segmentelor sunt determinate în planul de proiecție Stereo 70 și sunt rotunjite la 1 milimetru.**

***** Distanța dintre puncte este formată din segmente cumulate ce sunt mai mici decât valoarea 1 milimetru.**

**DATE DESPRE IMOBILUL NR. 1335**

Oficiul de Cadastru și Publicitate Imobiliară PRAHOVA
Biroul de Cadastru și Publicitate Imobiliară Ploiești

A. Partea I. Descrierea imobilului

TEREN Intravilan

Adresa: Loc. Târgșoru Vechi, Jud. Prahova, T57 P32

Nr. Crt	Nr cadastral Nr. topografic	Suprafața* (mp)	Observații / Referințe
A1	30163	Din acte: 0 Masurata: 442	Sector cadastral:27 Teren neimprijmuit;

B. Partea II. Proprietari și acte

Inscrieri privitoare la dreptul de proprietate și alte drepturi reale		Referințe
156564 / 12/12/2022		
Act Administrativ nr. 33, din 18/10/2006 emis de COMUNA TÂRGȘORUL VECHI;		
B2	Intabulare, drept de PROPRIETATE, dobandit prin Lege, cota actuala 1/1, cota initiala 1/1 1) COMUNA TÎRGȘORU VECHI , CIF:2845230, (domeniu privat) <i>OBSERVATII: pozitie transcrisa din CF 25280/Târgșoru Vechi, inscrisa prin incheierea nr. 1094 din 10/01/2013;</i>	A1

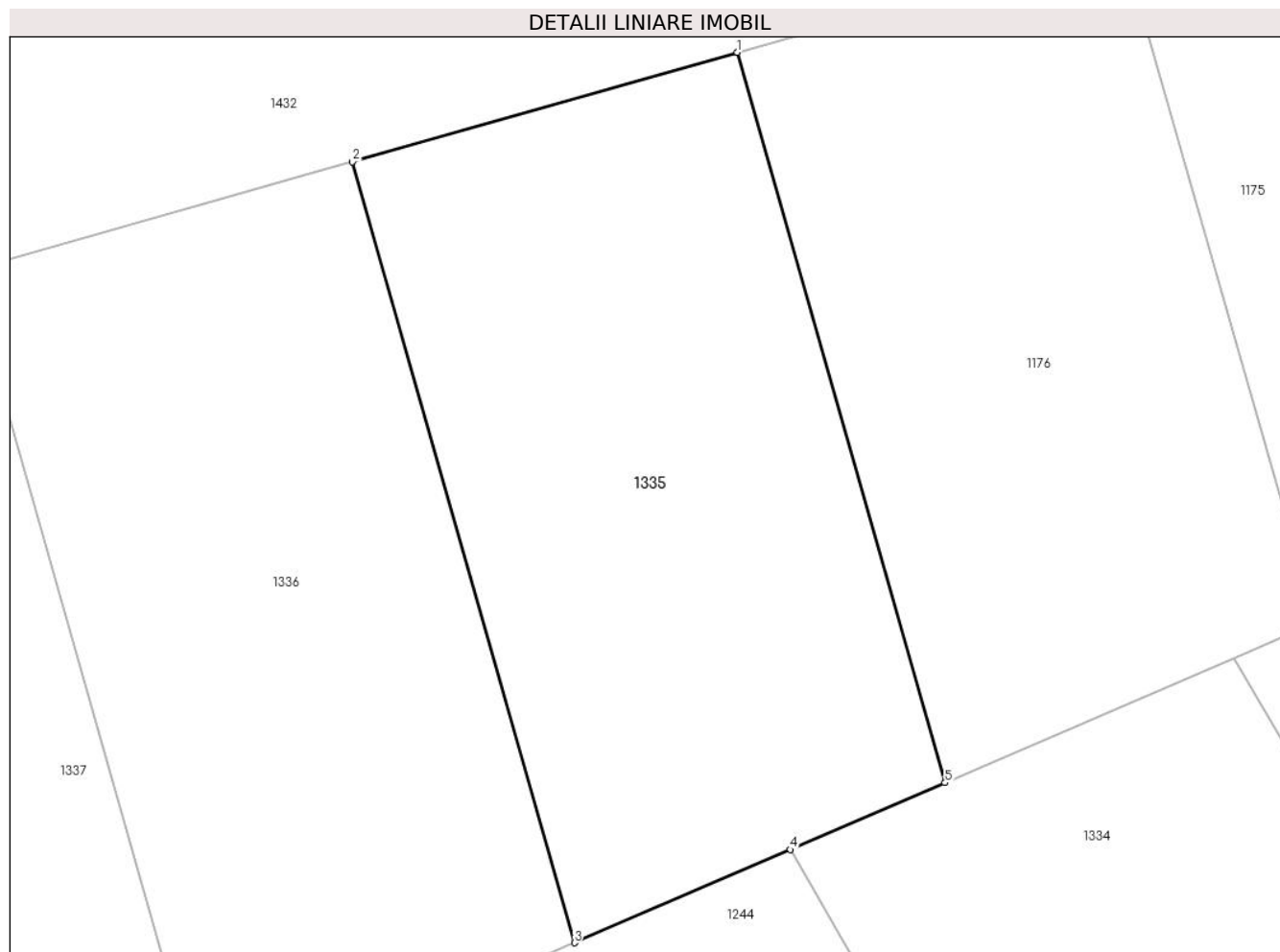
C. Partea III. SARCINI

Inscrieri privind dezmembramintele dreptului de proprietate, drepturi reale de garanție și sarcini		Referințe
156564 / 12/12/2022		
Act Administrativ nr. 33, din 18/10/2006 emis de COMUNA TÂRGȘORUL VECHI;		
C1	se intabuleaza dreptul de administrare 1) CONSILIUL LOCAL AL COMUNEI TIRGȘORU VECHI , CIF:9999999999999, LIPSA CNP <i>OBSERVATII: pozitie transcrisa din CF 25280/Târgșoru Vechi, inscrisa prin incheierea nr. 1094 din 10/01/2013;</i>	A1

Teren

Nr cadastral	Suprafața (mp)*	Observații / Referințe
30163	Din acte: 0 Masurata: 442	

* Suprafața este determinată în planul de proiecție Stereo 70.



Date referitoare la teren

Crt	Categorie folosință	Intra vilan	Suprafața (mp)	Tarla	Parcelă	Nr. topo	Observații / Referințe
1	arabil	DA	442	8	32	-	

Lungime Segmente

1) Valorile lungimilor segmentelor sunt obținute din proiecție în plan.

Punct început	X / Y	Punct sfârșit	X / Y	Lungime segment (** (m)
1	572.306,063 376.394,633	2	572.291,635 376.390,53	15.0
2	572.291,635 376.390,53	3	572.299,958 376.361,268	30.423
3	572.299,958 376.361,268	4	572.308,05 376.364,76	8.813
4	572.308,05 376.364,76	5	572.313,848 376.367,262	6.315
5	572.313,848 376.367,262	1	572.306,063 376.394,633	28.457

**** Lungimile segmentelor sunt determinate în planul de proiecție Stereo 70 și sunt rotunjite la 1 milimetru.**

***** Distanța dintre puncte este formată din segmente cumulate ce sunt mai mici decât valoarea 1 milimetru.**

**DATE DESPRE IMOBILUL NR. 1336**

Oficiul de Cadastru și Publicitate Imobiliară PRAHOVA
Biroul de Cadastru și Publicitate Imobiliară Ploiești

A. Partea I. Descrierea imobilului

TEREN Intravilan

Adresa: Loc. Târgșoru Vechi, Jud. Prahova, T57 P32

Nr. Crt	Nr cadastral Nr. topografic	Suprafața* (mp)	Observații / Referințe
A1	30162	Din acte: 0 Masurata: 471	Sector cadastral:27 Teren neimpregmuit;

B. Partea II. Proprietari și acte

Inscrieri privitoare la dreptul de proprietate și alte drepturi reale		Referințe
156564 / 12/12/2022		
Act Administrativ nr. 33, din 18/10/2006 emis de COMUNA TÂRGȘORUL VECHI;		
B2	Intabulare, drept de PROPRIETATE, dobandit prin Lege, cota actuala 1/1, cota initiala 1/1 1) COMUNA TÎRGȘORU VECHI , CIF:2845230, (domeniu privat) <i>OBSERVATII: pozitie transcrisa din CF 25280/Târgșoru Vechi, inscrisa prin incheierea nr. 1094 din 10/01/2013;</i>	A1

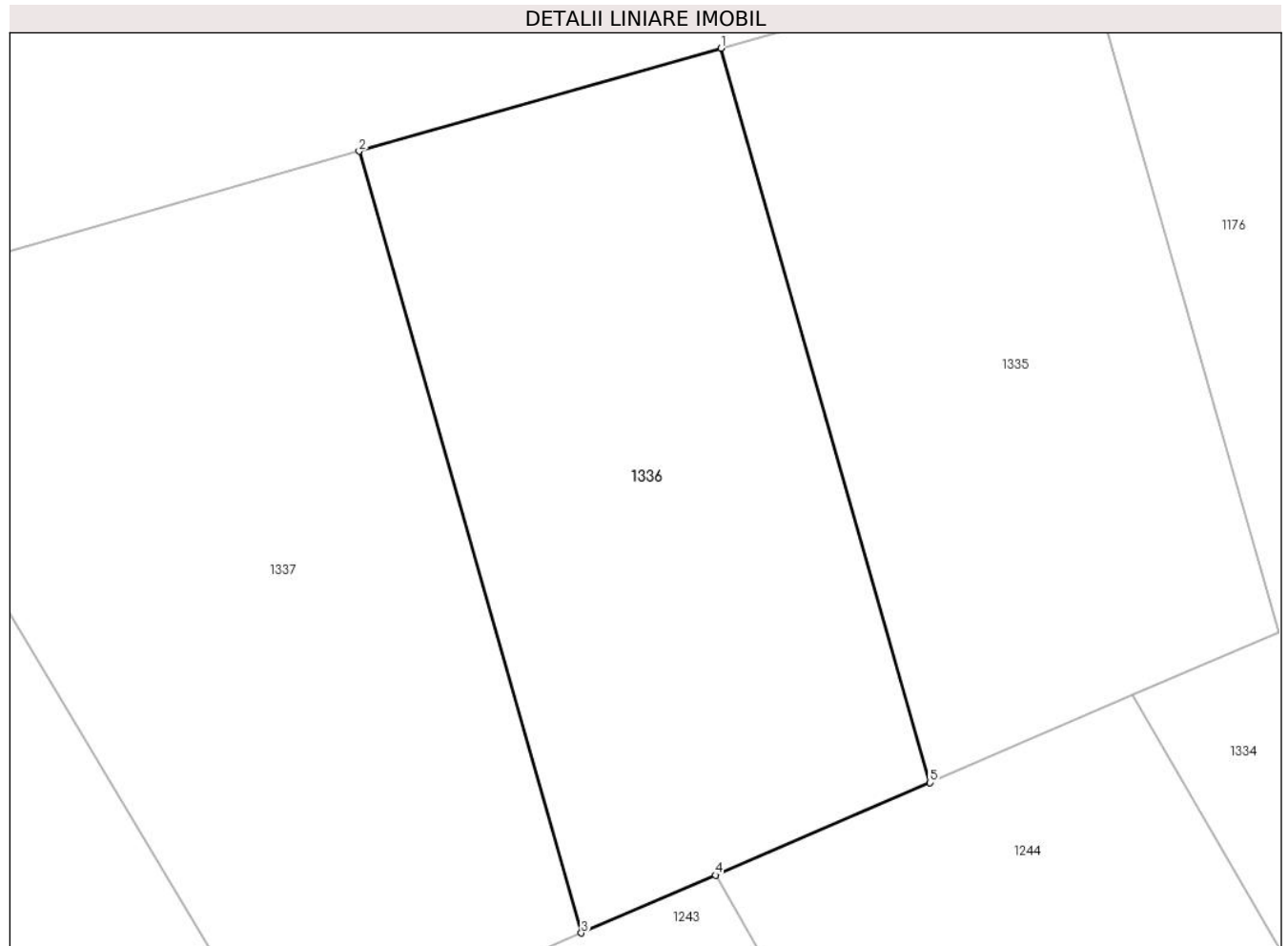
C. Partea III. SARCINI

Inscrieri privind dezmembramintele dreptului de proprietate, drepturi reale de garanție și sarcini		Referințe
156564 / 12/12/2022		
Act Administrativ nr. 33, din 18/10/2006 emis de COMUNA TÂRGȘORUL VECHI;		
C1	se intabuleaza dreptul de administrare 1) CONSILIUL LOCAL AL COMUNEI TIRGȘORU VECHI , CIF:9999999999999, LIPSA CNP <i>OBSERVATII: pozitie transcrisa din CF 25280/Târgșoru Vechi, inscrisa prin incheierea nr. 1094 din 10/01/2013;</i>	A1

Teren

Nr cadastral	Suprafața (mp)*	Observații / Referințe
30162	Din acte: 0 Masurata: 471	

* Suprafața este determinată în planul de proiecție Stereo 70.



Date referitoare la teren

Crt	Categorie folosință	Intra vilan	Suprafața (mp)	Tarla	Parcelă	Nr. topo	Observații / Referințe
1	arabil	DA	471	8	32	-	

Lungime Segmente

1) Valorile lungimilor segmentelor sunt obținute din proiecție în plan.

Punct început	X / Y	Punct sfârșit	X / Y	Lungime segment (** (m)
1	572.291,635 376.390,53	2	572.277,208 376.386,426	14.999
2	572.277,208 376.386,426	3	572.286,068 376.355,274	32.387
3	572.286,068 376.355,274	4	572.291,41 376.357,579	5.818
4	572.291,41 376.357,579	5	572.299,958 376.361,268	9.31
5	572.299,958 376.361,268	1	572.291,635 376.390,53	30.423

**** Lungimile segmentelor sunt determinate în planul de proiecție Stereo 70 și sunt rotunjite la 1 milimetru.**

***** Distanța dintre puncte este formată din segmente cumulate ce sunt mai mici decât valoarea 1 milimetru.**

**DATE DESPRE IMOBILUL NR. 1337**

Oficiul de Cadastru și Publicitate Imobiliară PRAHOVA
Biroul de Cadastru și Publicitate Imobiliară Ploiești

A. Partea I. Descrierea imobilului

TEREN Intravilan

Adresa: Loc. Târgșoru Vechi, Jud. Prahova, T57 P32

Nr. Crt	Nr cadastral Nr. topografic	Suprafața* (mp)	Observații / Referințe
A1	30161	Din acte: 0 Masurata: 580	Sector cadastral:27 Teren neimprijmit;

B. Partea II. Proprietari și acte

Inscrieri privitoare la dreptul de proprietate și alte drepturi reale		Referințe
156564 / 12/12/2022		
Act Administrativ nr. 33, din 18/10/2006 emis de COMUNA TÂRGȘORUL VECHI;		
B2	Intabulare, drept de PROPRIETATE, dobandit prin Lege, cota actuala 1/1, cota initiala 1/1 1) COMUNA TÎRGȘORU VECHI , CIF:2845230, (domeniu privat)	A1
<i>OBSERVATII: pozitie transcrisa din CF 25280/Târgșoru Vechi, inscrisa prin incheierea nr. 1094 din 10/01/2013;</i>		

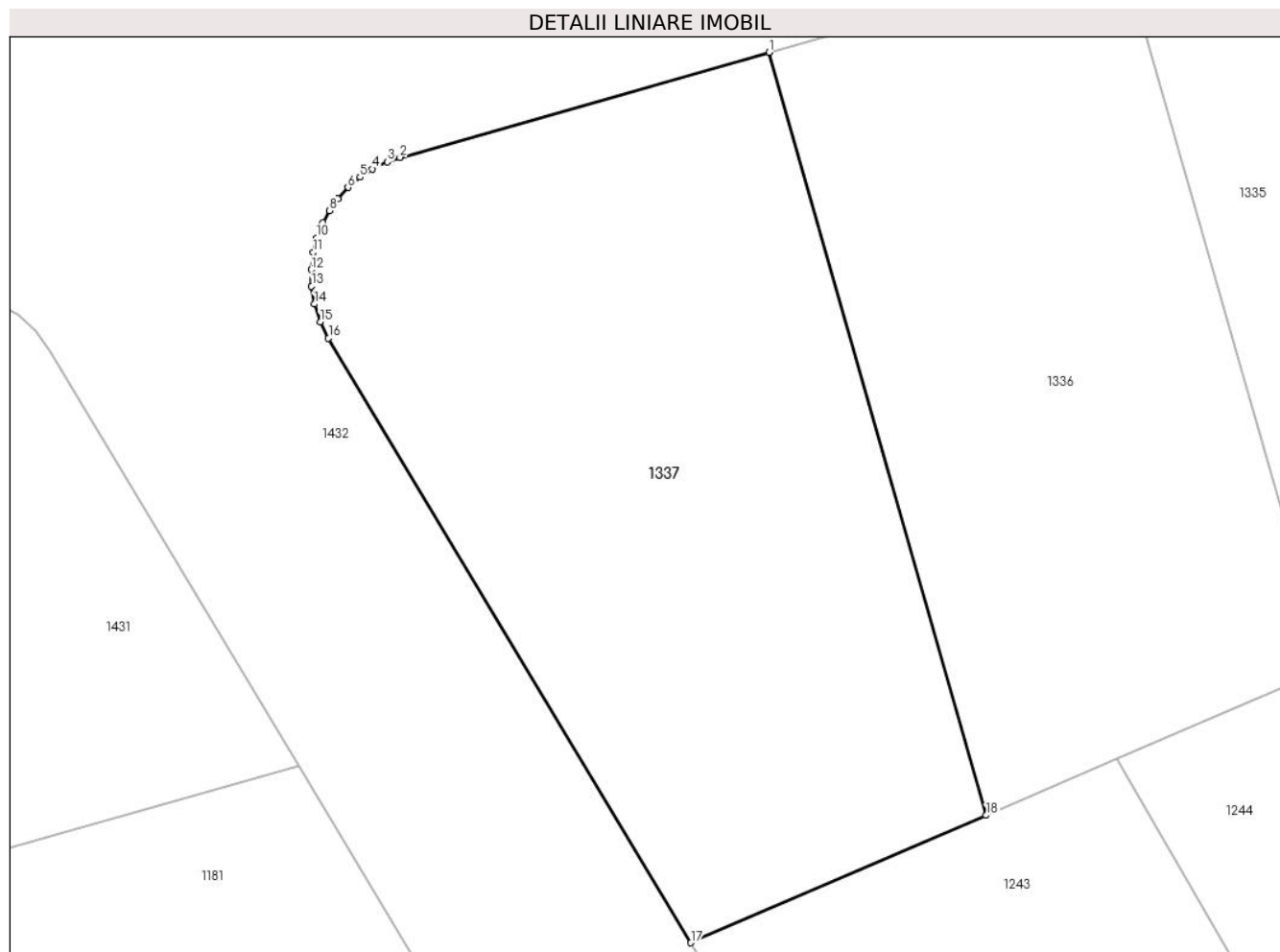
C. Partea III. SARCINI

Inscrieri privind dezmembramintele dreptului de proprietate, drepturi reale de garanție și sarcini		Referințe
156564 / 12/12/2022		
Act Administrativ nr. 33, din 18/10/2006 emis de COMUNA TÂRGȘORUL VECHI;		
C1	se intabuleaza dreptul de administrare 1) CONSILIUL LOCAL AL COMUNEI TIRGȘORU VECHI , CIF:9999999999999, LIPSA CNP	A1
<i>OBSERVATII: pozitie transcrisa din CF 25280/Târgșoru Vechi, inscrisa prin incheierea nr. 1094 din 10/01/2013;</i>		

Teren

Nr cadastral	Suprafața (mp)*	Observații / Referințe
30161	Din acte: 0 Masurata: 580	

* Suprafața este determinată în planul de proiecție Stereo 70.



Date referitoare la teren

Crt	Categorie folosință	Intra vilan	Suprafața (mp)	Tarla	Parcelă	Nr. topo	Observații / Referințe
1	arabil	DA	580	8	32	-	

Lungime Segmente

1) Valorile lungimilor segmentelor sunt obținute din proiecție în plan.

Punct început	X / Y	Punct sfârșit	X / Y	Lungime segment (** (m)
1	572.277,208 376.386,426	2	572.262,129 376.382,137	15.677
2	572.262,129 376.382,137	3	572.261,609 376.381,958	0.55
3	572.261,609 376.381,958	4	572.261,002 376.381,661	0.676
4	572.261,002 376.381,661	5	572.260,496 376.381,327	0.606
5	572.260,496 376.381,327	6	572.260,008 376.380,91	0.642

Punct început	X / Y	Punct sfârșit	X / Y	Lungime segment (** (m)
6	572.260,008 376.380,91	7	572.259,583 376.380,44	0.634
7	572.259,583 376.380,44	8	572.259,25 376.379,967	0.578
8	572.259,25 376.379,967	9	572.258,977 376.379,466	0.571
9	572.258,977 376.379,466	10	572.258,733 376.378,846	0.666
10	572.258,733 376.378,846	11	572.258,584 376.378,257	0.608
11	572.258,584 376.378,257	12	572.258,502 376.377,557	0.705
12	572.258,502 376.377,557	13	572.258,517 376.376,881	0.676
13	572.258,517 376.376,881	14	572.258,637 376.376,152	0.739
14	572.258,637 376.376,152	15	572.258,876 376.375,418	0.772
15	572.258,876 376.375,418	16	572.259,208 376.374,757	0.74
16	572.259,208 376.374,757	17	572.274,01 376.350,071	28.784
17	572.274,01 376.350,071	18	572.286,068 376.355,274	13.133
18	572.286,068 376.355,274	1	572.277,208 376.386,426	32.387

** Lungimile segmentelor sunt determinate în planul de proiecție Stereo 70 și sunt rotunjite la 1 milimetru.

*** Distanța dintre puncte este formată din segmente cumulate ce sunt mai mici decât valoarea 1 milimetru.

**DATE DESPRE IMOBILUL NR. 1338**

Oficiul de Cadastru și Publicitate Imobiliară PRAHOVA
Biroul de Cadastru și Publicitate Imobiliară Ploiești

A. Partea I. Descrierea imobilului

TEREN Intravilan

Adresa: Loc. Târgșoru Vechi, Str Privighetorii, Jud. Prahova

Nr. Crt	Nr cadastral Nr. topografic	Suprafața* (mp)	Observații / Referințe
A1	24184	Din acte: 504 Masurata: 490	Sector cadastral:28 Teren imprejmuit;

Construcții

Crt	Nr cadastral Nr. topografic	Adresa	Observații / Referințe
A1.1	24184-C1	Loc. Târgșoru Vechi, Str Privighetorii, Jud. Prahova	Nr. niveluri:2; S. construita la sol:141 mp; S. construita desfasurata:282 mp; LOCUINTA (P+M), AN 2020

B. Partea II. Proprietari și acte

Inscrieri privitoare la dreptul de proprietate și alte drepturi reale		Referințe
149016 / 28/10/2021		
Act Administrativ nr. 349, din 27/10/2016 emis de PRIMARIA TARGSORU VECHI (act administrativ nr 16047 din 18.10.2021, emis de PRIMARIA TARGSORU VECHI;act administrativ nr 16532 din 26.10.2021, emis de PRIMARIA TARGSORU VECHI);		
B1	Intabulare, drept de PROPRIETATE, dobandit prin Construire, cota actuala 1/1, cota initiala 1/1 1) HARASIM VERONICA 2) HARASIM CIPRIAN IONUT	A1.1
69585 / 03/09/2014		
Act Notarial nr. 2303, din 26/08/2014 emis de NP MEIROSU MIHAI GABRIEL;		
B7	Intabulare, drept de PROPRIETATEcumparare ca bun comun, dobandit prin Conventie, cota actuala 1/1, cota initiala 1/1 1) HARASIM CIPRIAN-IONUT 2) HARASIM VERONICA	A1
B8	se noteaza pactul comisoriu si interdictiile de instrainare si grevare 1) COMUNA TÎRGȘORU VECHI, CIF:2845230	A1

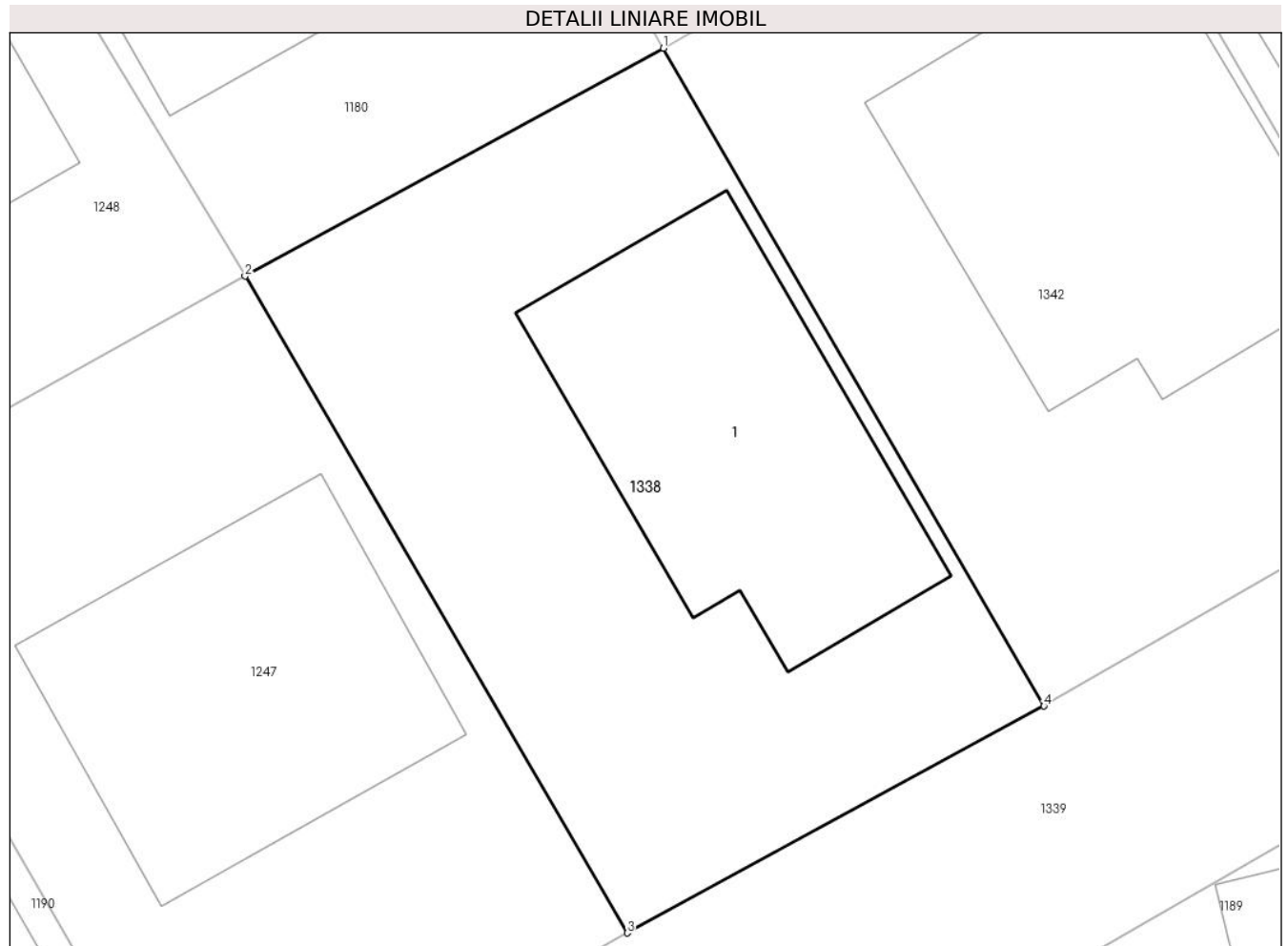
C. Partea III. SARCINI

Inscrieri privind dezmembramintele dreptului de proprietate, drepturi reale de garanție și sarcini		Referințe
69585 / 03/09/2014		
Act Notarial nr. 2303, din 26/08/2014 emis de NP MEIROSU MIHAI GABRIEL;		
C2	Intabulare, drept de IPOTECA LEGALA, Valoare:3679.2 EUR (reprezentand rest pret), cota actuala 1/1, cota initiala 1/1 1) COMUNA TÎRGȘORU VECHI, CIF:2845230	A1

Teren

Nr cadastral	Suprafața (mp)*	Observații / Referințe
24184	Din acte: 504 Masurata: 490	

* Suprafața este determinată în planul de proiecție Stereo 70.



Date referitoare la teren

Crt	Categorie folosință	Intra vilan	Suprafața (mp)	Tarla	Parcelă	Nr. topo	Observații / Referințe
1	curți constructii	DA	490	57	346	-	IMPREJMUIT CU GARD DE PLASA

Date referitoare la construcții

Crt	Număr	Destinație construcție	Supraf. (mp)	Situație juridică	Observații / Referințe
A1.1	24184-C1	construcții de locuințe	141	Cu acte	Nr. niveluri:2; S. construita la sol:141 mp; S. construita desfasurata:282 mp; LOCUINTA (P+M), AN 2020

Lungime Segmente

1) Valorile lungimilor segmentelor sunt obținute din proiecție în plan.

Punct început	X / Y	Punct sfârșit	X / Y	Lungime segment (** (m)
1	572.360,527 376.313,345	2	572.345,108 376.304,946	17.558
2	572.345,108 376.304,946	3	572.359,185 376.280,751	27.992
3	572.359,185 376.280,751	4	572.374,544 376.289,107	17.485

Punct început	X / Y	Punct sfârșit	X / Y	Lungime segment (** (m)
4	572.374,544 376.289,107	1	572.360,527 376.313,345	27.999

** Lungimile segmentelor sunt determinate în planul de proiecție Stereo 70 și sunt rotunjite la 1 milimetru.

*** Distanța dintre puncte este formată din segmente cumulate ce sunt mai mici decât valoarea 1 milimetru.

**DATE DESPRE IMOBILUL NR. 1339**

Oficiul de Cadastru și Publicitate Imobiliară PRAHOVA
Biroul de Cadastru și Publicitate Imobiliară Ploiești

A. Partea I. Descrierea imobilului

TEREN Intravilan

Adresa: Loc. Târgsoru Vechi, Jud. Prahova

Nr. Crt	Nr cadastral Nr. topografic	Suprafața* (mp)	Observații / Referințe
A1	24244	Din acte: 63.800 Masurata: 2.433	Sector cadastral:28 Teren neimprejmuț;

B. Partea II. Proprietari și acte

Inscrieri privitoare la dreptul de proprietate și alte drepturi reale		Referințe
20617 / 19/04/2012		
Act Administrativ nr. 7096, din 03/09/2009 emis de PRIMARIA TG VECHI (adeverinta nr.10310/15.12.2009 emis de PRIMARIA TG VECHI;);		
B1	Intabulare, drept de ADMINISTRARE, cota actuala 1/1, cota initiala 1/1 1) CONSILIUL LOCAL TARGSORU VECHI, CIF:999999999999, LIPSA CNP	A1
B2	Intabulare, drept de PROPRIETATE, dobandit prin Lege, cota actuala 1/1, cota initiala 1/1 1) COMUNA TARGSORU VECHI- DOMENIUL PRIVAT, CIF:999999999999, LIPSA CNP	A1
18375 / 24/02/2016		
Act Normativ nr. 17, din 07/03/2014 emis de Parlamentul Romaniei;		
B6	Imobil aflat sub incidenta art.3 alin.(1) din Legea 17/2014	A1

C. Partea III. SARCINI .

Inscrieri privind dezmembramintele dreptului de proprietate, drepturi reale de garanție și sarcini	Referințe
NU SUNT	

Teren

Nr cadastral	Suprafața (mp)*	Observații / Referințe
24244	Din acte: 63.800 Masurata: 2.433	

* Suprafața este determinată în planul de proiecție Stereo 70.



Date referitoare la teren

Crt	Categorie folosință	Intra vilan	Suprafața (mp)	Tarla	Parcelă	Nr. topo	Observații / Referințe
1	drum	DA	2.433	57	346	-	

Lungime Segmente

1) Valorile lungimilor segmentelor sunt obținute din proiecție în plan.

Punct început	X / Y	Punct sfârșit	X / Y	Lungime segment	Punct început	X / Y	Punct sfârșit	X / Y	Lungime segment	Punct început	X / Y	Punct sfârșit	X / Y	Lungime segment
1	572.387,848 376.256,002	2	572.405,355 376.260,186	18.0	2	572.405,355 376.260,186	3	572.410,818 376.261,483	5.615	3	572.410,818 376.261,483	4	572.423,008 376.264,379	12.529
4	572.423,008 376.264,379	5	572.440,368 376.268,554	17.855	5	572.440,368 376.268,554	6	572.457,875 376.272,737	18.0	6	572.457,875 376.272,737	7	572.464,454 376.274,304	6.763
7	572.464,454 376.274,304	8	572.466,128 376.274,733	1.728	8	572.466,128 376.274,733	9	572.468,585 376.274,496	2.468	9	572.468,585 376.274,496	10	572.469,972 376.273,999	1.473
10	572.469,972 376.273,999	11	572.454,458 376.291,075	23.071	11	572.454,458 376.291,075	12	572.456,209 376.287,904	3.622	12	572.456,209 376.287,904	13	572.455,926 376.284,807	3.11
13	572.455,926 376.284,807	14	572.454,635 376.282,297	2.823	14	572.454,635 376.282,297	15	572.451,161 376.280,381	3.967	15	572.451,161 376.280,381	16	572.436,579 376.276,893	14.993

Punct început	X / Y	Punct sfârșit	X / Y	Lungime segment	Punct început	X / Y	Punct sfârșit	X / Y	Lungime segment	Punct început	X / Y	Punct sfârșit	X / Y	Lungime segment
16	572.436,579 376.276,893	17	572.419,85 376.272,891	17.201	17	572.419,85 376.272,891	18	572.398,853 376.267,867	21.59	18	572.398,853 376.267,867	19	572.375,454 376.262,269	24.059
19	572.375,454 376.262,269	20	572.368,015 376.263,505	7.541	20	572.368,015 376.263,505	21	572.366,263 376.267,214	4.102	21	572.366,263 376.267,214	22	572.365,776 376.270,932	3.75
22	572.365,776 376.270,932	23	572.369,8 376.276,255	6.673	23	572.369,8 376.276,255	24	572.393,653 376.290,049	27.554	24	572.393,653 376.290,049	25	572.398,127 376.292,348	5.03
25	572.398,127 376.292,348	26	572.413,03 376.300,967	17.216	26	572.413,03 376.300,967	27	572.428,551 376.309,942	17.929	27	572.428,551 376.309,942	28	572.432,337 376.311,752	4.196
28	572.432,337 376.311,752	29	572.434,209 376.311,66	1.874	29	572.434,209 376.311,66	30	572.436,3 376.310,927	2.216	30	572.436,3 376.310,927	31	572.422,671 376.326,039	20.35
31	572.422,671 376.326,039	32	572.424,273 376.323,475	3.023	32	572.424,273 376.323,475	33	572.424,285 376.320,667	2.808	33	572.424,285 376.320,667	34	572.423,601 376.318,1	2.657
34	572.423,601 376.318,1	35	572.421,116 376.316,039	3.228	35	572.421,116 376.316,039	36	572.405,708 376.307,129	17.799	36	572.405,708 376.307,129	37	572.390,126 376.298,118	18.0
37	572.390,126 376.298,118	38	572.374,544 376.289,107	18.0	38	572.374,544 376.289,107	39	572.359,185 376.280,751	17.485	39	572.359,185 376.280,751	40	572.343,47 376.272,035	17.97
40	572.343,47 376.272,035	41	572.332,993 376.265,077	12.577	41	572.332,993 376.265,077	42	572.330,221 376.264,063	2.952	42	572.330,221 376.264,063	43	572.327,746 376.264,566	2.526
43	572.327,746 376.264,566	44	572.325,105 376.265,455	2.787	44	572.325,105 376.265,455	45	572.333,486 376.254,19	14.041	45	572.333,486 376.254,19	46	572.334,322 376.255,449	1.511
46	572.334,322 376.255,449	47	572.357,903 376.269,086	27.24	47	572.357,903 376.269,086	48	572.358,738 376.268,639	0.947	48	572.358,738 376.268,639	49	572.359,31 376.266,285	2.422
49	572.359,31 376.266,285	50	572.359,853 376.263,914	2.432	50	572.359,853 376.263,914	51	572.361,123 376.261,764	2.497	51	572.361,123 376.261,764	52	572.362,269 376.259,861	2.221
52	572.362,269 376.259,861	53	572.362,004 376.259,052	0.851	53	572.362,004 376.259,052	54	572.335,626 376.252,741	27.122	54	572.335,626 376.252,741	55	572.334,136 376.252,875	1.496
55	572.334,136 376.252,875	56	572.335,808 376.239,056	13.92	56	572.335,808 376.239,056	57	572.336,421 376.241,092	2.126	57	572.336,421 376.241,092	58	572.337,875 376.243,025	2.419
58	572.337,875 376.243,025	59	572.341,633 376.244,924	4.211	59	572.341,633 376.244,924	60	572.352,84 376.247,609	11.524	60	572.352,84 376.247,609	61	572.353,443 376.247,753	0.62
61	572.353,443 376.247,753	62	572.356,874 376.248,573	3.528	62	572.356,874 376.248,573	63	572.370,606 376.252,018	14.158	63	572.370,606 376.252,018	1	572.387,848 376.256,002	17.696

** Lungimile segmentelor sunt determinate în planul de proiecție Stereo 70 și sunt rotunjite la 1 milimetru.

*** Distanța dintre puncte este formată din segmente cumulate ce sunt mai mici decât valoarea 1 milimetru.

**DATE DESPRE IMOBILUL NR. 1340**

Oficiul de Cadastru și Publicitate Imobiliară PRAHOVA
Biroul de Cadastru și Publicitate Imobiliară Ploiești

A. Partea I. Descrierea imobilului

TEREN Intravilan

Adresa: Loc. Târgsoru Vechi, Jud. Prahova

Nr. Crt	Nr cadastral Nr. topografic	Suprafața* (mp)	Observații / Referințe
A1	24235	191	Sector cadastral:28 Teren neimpregmuit;

B. Partea II. Proprietari și acte

Inscrieri privitoare la dreptul de proprietate și alte drepturi reale		Referințe
20617 / 19/04/2012		
Act Administrativ nr. 7096, din 03/09/2009 emis de PRIMARIA TG VECHI (adeverinta nr.10310/15.12.2009 emis de PRIMARIA TG VECHI;);		
B1	Intabulare, drept de ADMINISTRARE, cota actuala 1/1, cota initiala 1/1 1) CONSILIUL LOCAL TARGSORU VECHI , CIF:999999999999, LIPSA CNP	A1
B2	Intabulare, drept de PROPRIETATE, dobandit prin Lege, cota actuala 1/1, cota initiala 1/1 1) COMUNA TARGSORU VECHI- DOMENIUL PRIVAT , CIF:999999999999, LIPSA CNP	A1

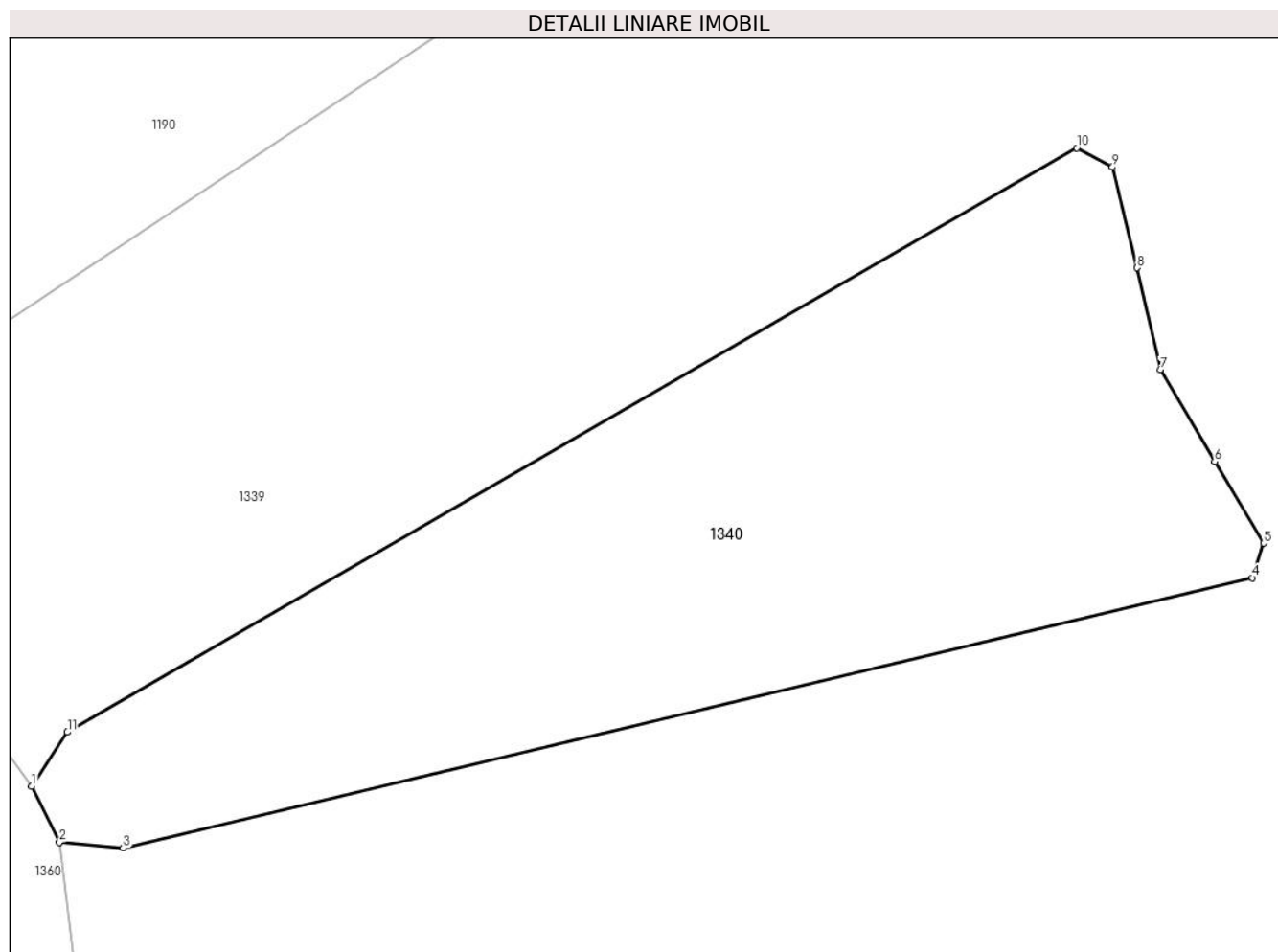
C. Partea III. SARCINI .

Inscrieri privind dezmembramintele dreptului de proprietate, drepturi reale de garanție și sarcini	Referințe
NU SUNT	

Teren

Nr cadastral	Suprafața (mp)*	Observații / Referințe
24235	191	

* Suprafața este determinată în planul de proiecție Stereo 70.



Date referitoare la teren

Crt	Categorie folosință	Intra vilan	Suprafața (mp)	Tarla	Parcelă	Nr. topo	Observații / Referințe
1	pasune	DA	191	57	346	-	

Lungime Segmente

1) Valorile lungimilor segmentelor sunt obținute din proiecție în plan.

Punct început	X / Y	Punct sfârșit	X / Y	Lungime segment (** (m)
1	572.333,486 376.254,19	2	572.334,136 376.252,875	1.467
2	572.334,136 376.252,875	3	572.335,626 376.252,741	1.496
3	572.335,626 376.252,741	4	572.362,004 376.259,052	27.122
4	572.362,004 376.259,052	5	572.362,269 376.259,861	0.851
5	572.362,269 376.259,861	6	572.361,123 376.261,764	2.221

Punct început	X / Y	Punct sfârșit	X / Y	Lungime segment (** (m)
6	572.361,123 376.261,764	7	572.359,853 376.263,914	2.497
7	572.359,853 376.263,914	8	572.359,31 376.266,285	2.432
8	572.359,31 376.266,285	9	572.358,738 376.268,639	2.422
9	572.358,738 376.268,639	10	572.357,903 376.269,086	0.947
10	572.357,903 376.269,086	11	572.334,322 376.255,449	27.24
11	572.334,322 376.255,449	1	572.333,486 376.254,19	1.511

** Lungimile segmentelor sunt determinate în planul de proiecție Stereo 70 și sunt rotunjite la 1 milimetru.

*** Distanța dintre puncte este formată din segmente cumulate ce sunt mai mici decât valoarea 1 milimetru.

**DATE DESPRE IMOBILUL NR. 1341**

Oficiul de Cadastru și Publicitate Imobiliară PRAHOVA
Biroul de Cadastru și Publicitate Imobiliară Ploiești

A. Partea I. Descrierea imobilului

TEREN Intravilan

Adresa: Loc. Târgșoru Vechi, Str Apei, Jud. Prahova

Nr. Crt	Nr cadastral Nr. topografic	Suprafața* (mp)	Observații / Referințe
A1	24182	640	Sector cadastral:28 Teren imprejmuit;

Construcții

Crt	Nr cadastral Nr. topografic	Adresa	Observații / Referințe
A1.1	24182-C1	Loc. Târgșoru Vechi, Str Apei, Jud. Prahova	Nr. niveluri:2; S. construita la sol:107 mp; S. construita desfasurata:214 mp; LOCUINTA (Sp+P+M), AN 2018

B. Partea II. Proprietari și acte

Inscrieri privitoare la dreptul de proprietate și alte drepturi reale		Referințe
60383 / 07/08/2014		
Act Notarial nr. 2039, din 28/07/2014 emis de NP MEIROSU MIHAI GABRIEL;		
B7	Intabulare, drept de PROPRIETATEcumparare ca bun propriu, dobandit prin Conventie, cota actuala 1/1, cota initiala 1/1 1) DINU ALINA MARINELA	A1
B8	se noteaza pactul comisoriu si interdictiile de instrainare si grevare 1) COMUNA TÎRGȘORU VECHI, CIF:2845230	A1
2352 / 14/01/2019		
Act Administrativ nr. 76, din 03/01/2019 emis de PRIMARIA TIRGȘORU VECHI (act administrativ nr 185 din 18.04.2018, emis de PRIMARIA TIRGȘORU VECHI;act administrativ nr 68 din 03.01.2019, emis de PRIMARIA TIRGȘORU VECHI;act administrativ nr 123652 din 21.12.2018, emis de OCPI PRAHOVA;act administrativ nr 81 din 21.04.2015, emis de PRIMARIA TIRGȘORU VECHI;act administrativ nr seria CG nr. 834511 din 18.10.2014, emis de CONSILIUL LOCAL AL MUNICIPIULUI PLOIESTI);		
B12	Intabulare, drept de PROPRIETATE, dobandit prin Construire, cota actuala 1/1, cota initiala 1/1 1) DINU MIHAITA 2) DINU ALINA-MARINELA	A1.1

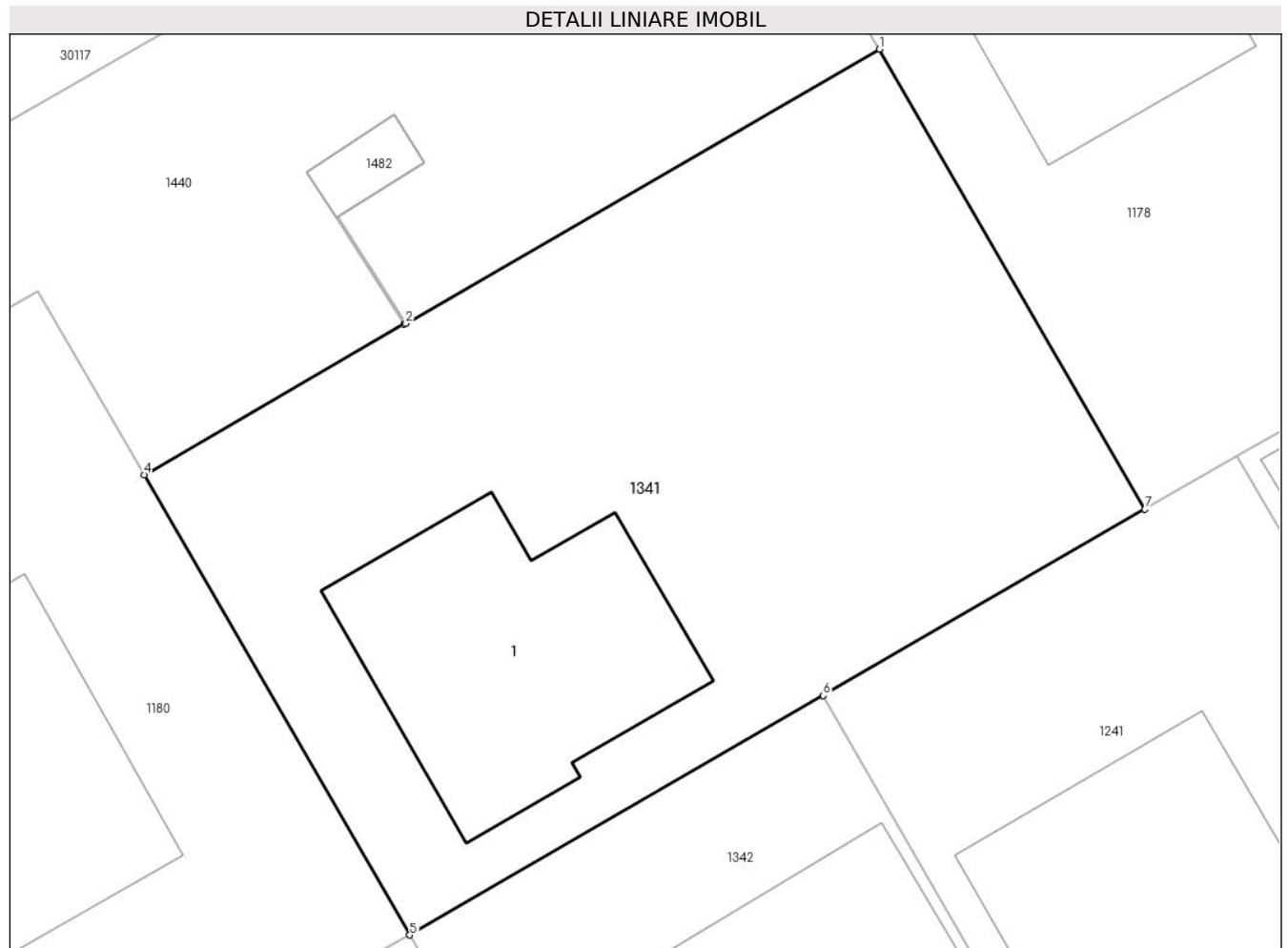
C. Partea III. SARCINI

Inscrieri privind dezmembramintele dreptului de proprietate, drepturi reale de garanție și sarcini		Referințe
60383 / 07/08/2014		
Act Notarial nr. 2039, din 28/07/2014 emis de NP MEIROSU MIHAI GABRIEL;		
C2	Intabulare, drept de IPOTECA LEGALA, Valoare:4608 EURreprezentand rest de pret, cota actuala 1/1, cota initiala 1/1 1) COMUNA TÎRGȘORU VECHI, CIF:2845230	A1

Teren

Nr cadastral	Suprafața (mp)*	Observații / Referințe
24182	640	

* Suprafața este determinată în planul de proiecție Stereo 70.



Date referitoare la teren

Crt	Categorie folosință	Intra vilan	Suprafața (mp)	Tarla	Parcelă	Nr. topo	Observații / Referințe
1	curți constructii	DA	640	57	346	-	IMPREJMUIT CU GARD DE PLASA

Date referitoare la construcții

Crt	Număr	Destinație construcție	Supraf. (mp)	Situație juridică	Observații / Referințe
A1.1	24182-C1	construcții de locuințe	107	Cu acte	Nr. niveluri:2; S. construita la sol:107 mp; S. construita desfasurata:214 mp; LOCUINTA (Sp+P+M), AN 2018

Lungime Segmente

1) Valorile lungimilor segmentelor sunt obținute din proiecție în plan.

Punct început	X / Y	Punct sfârșit	X / Y	Lungime segment (** (m)
1	572.378,216 376.346,678	2	572.360,379 376.336,363	20.605
2	572.360,379 376.336,363	3	572.360,315 376.336,326	0.074
3	572.360,315 376.336,326	4	572.350,515 376.330,658	11.321

Punct început	X / Y	Punct sfârșit	X / Y	Lungime segment (** (m)
4	572.350,515 376.330,658	5	572.360,527 376.313,345	20.0
5	572.360,527 376.313,345	6	572.376,109 376.322,356	18.0
6	572.376,109 376.322,356	7	572.388,228 376.329,365	14.0
7	572.388,228 376.329,365	1	572.378,216 376.346,678	20.0

** Lungimile segmentelor sunt determinate în planul de proiecție Stereo 70 și sunt rotunjite la 1 milimetru.

*** Distanța dintre puncte este formată din segmente cumulate ce sunt mai mici decât valoarea 1 milimetru.

**DATE DESPRE IMOBILUL NR. 1342**

Oficiul de Cadastru și Publicitate Imobiliară PRAHOVA
Biroul de Cadastru și Publicitate Imobiliară Ploiești

A. Partea I. Descrierea imobilului

TEREN Intravilan

Adresa: Loc. Târgșoru Vechi, Jud. Prahova

Nr. Crt	Nr cadastral Nr. topografic	Suprafața* (mp)	Observații / Referințe
A1	24183	504	Sector cadastral:28 Teren neimprejmut;

B. Partea II. Proprietari și acte

Inscrieri privitoare la dreptul de proprietate și alte drepturi reale		Referințe
20617 / 19/04/2012		
Act Administrativ nr. 7096, din 03/09/2009 emis de PRIMARIA TG VECHI (adeverinta nr.10310/15.12.2009 emis de PRIMARIA TG VECHI;);		
B1	Intabulare, drept de ADMINISTRARE, cota actuala 1/1, cota initiala 1/1 1) CONSILIUL LOCAL TÂRGȘORU VECHI, CIF:999999999999, LIPSA CNP	A1
85788 / 27/10/2014		
Act Notarial nr. 2737, din 21/10/2014 emis de NP MEIROSU MIHAI GABRIEL;		
B7	Intabulare, drept de PROPRIETATEcumparare ca bun comun, dobandit prin Conventie, cota actuala 1/1, cota initiala 1/1 1) DUMITRU FLORINA - ANDREEA 2) DUMITRU ALEXANDRU GABRIEL	A1
B8	se noteaza interdictiile de instrainare si grevare 1) COMUNA TÎRGȘORU VECHI, CIF:2845230	A1
B9	se noteaza pactul comisoriu 1) COMUNA TÎRGȘORU VECHI, CIF:2845230	A1

C. Partea III. SARCINI

Inscrieri privind dezmembramintele dreptului de proprietate, drepturi reale de garanție și sarcini		Referințe
85788 / 27/10/2014		
Act Notarial nr. 2737, din 21/10/2014 emis de NP MEIROSU MIHAI GABRIEL;		
C2	Intabulare, drept de IPOTECA LEGALA, Valoare:3729.6 EURreprezentand rest de pret, cota actuala 1/1, cota initiala 1/1 1) COMUNA TÎRGȘORU VECHI, CIF:2845230	A1

Teren

Nr cadastral	Suprafața (mp)*	Observații / Referințe
24183	504	

* Suprafața este determinată în planul de proiecție Stereo 70.



Date referitoare la teren

Crt	Categorie folosință	Intra vilan	Suprafața (mp)	Tarla	Parcelă	Nr. topo	Observații / Referințe
1	curți constructii	DA	504	57	346	-	

Date referitoare la construcții

Crt	Număr	Destinație construcție	Supraf. (mp)	Situație juridică	Observații / Referințe
A1.1		construcții de locuințe	175	Fara acte	Nr. niveluri:1; S. construita la sol:175 mp;

Lungime Segmente

1) Valorile lungimilor segmentelor sunt obținute din proiecție în plan.

Punct început	X / Y	Punct sfârșit	X / Y	Lungime segment (** (m)
1	572.360,527 376.313,345	2	572.374,544 376.289,107	27.999
2	572.374,544 376.289,107	3	572.390,126 376.298,118	18.0
3	572.390,126 376.298,118	4	572.376,109 376.322,356	27.999
4	572.376,109 376.322,356	1	572.360,527 376.313,345	18.0

**** Lungimile segmentelor sunt determinate în planul de proiecție Stereo 70 și sunt rotunjite la 1 milimetru.**

***** Distanța dintre puncte este formată din segmente cumulate ce sunt mai mici decât valoarea 1 milimetru.**

**DATE DESPRE IMOBILUL NR. 1343**

Oficiul de Cadastru și Publicitate Imobiliară PRAHOVA
Biroul de Cadastru și Publicitate Imobiliară Ploiești

A. Partea I. Descrierea imobilului

TEREN Intravilan

Adresa: Loc. Târgșoru Vechi, Jud. Prahova, T57 P32

Nr. Crt	Nr cadastral Nr. topografic	Suprafața* (mp)	Observații / Referințe
A1	30175	Din acte: 0 Masurata: 904	Sector cadastral:27 Teren neimprejmuț;

B. Partea II. Proprietari și acte

Inscrieri privitoare la dreptul de proprietate și alte drepturi reale		Referințe
156564 / 12/12/2022		
Act Administrativ nr. 33, din 18/10/2006 emis de COMUNA TÂRGȘORUL VECHI;		
B2	Intabulare, drept de PROPRIETATE, dobândit prin Lege, cota actuala 1/1, cota initiala 1/1 1) COMUNA TÎRGȘORU VECHI , CIF:2845230, (domeniu privat)	A1
<i>OBSERVATII: pozitie transcrisa din CF 25280/Târgșoru Vechi, inscrisa prin incheierea nr. 1094 din 10/01/2013;</i>		

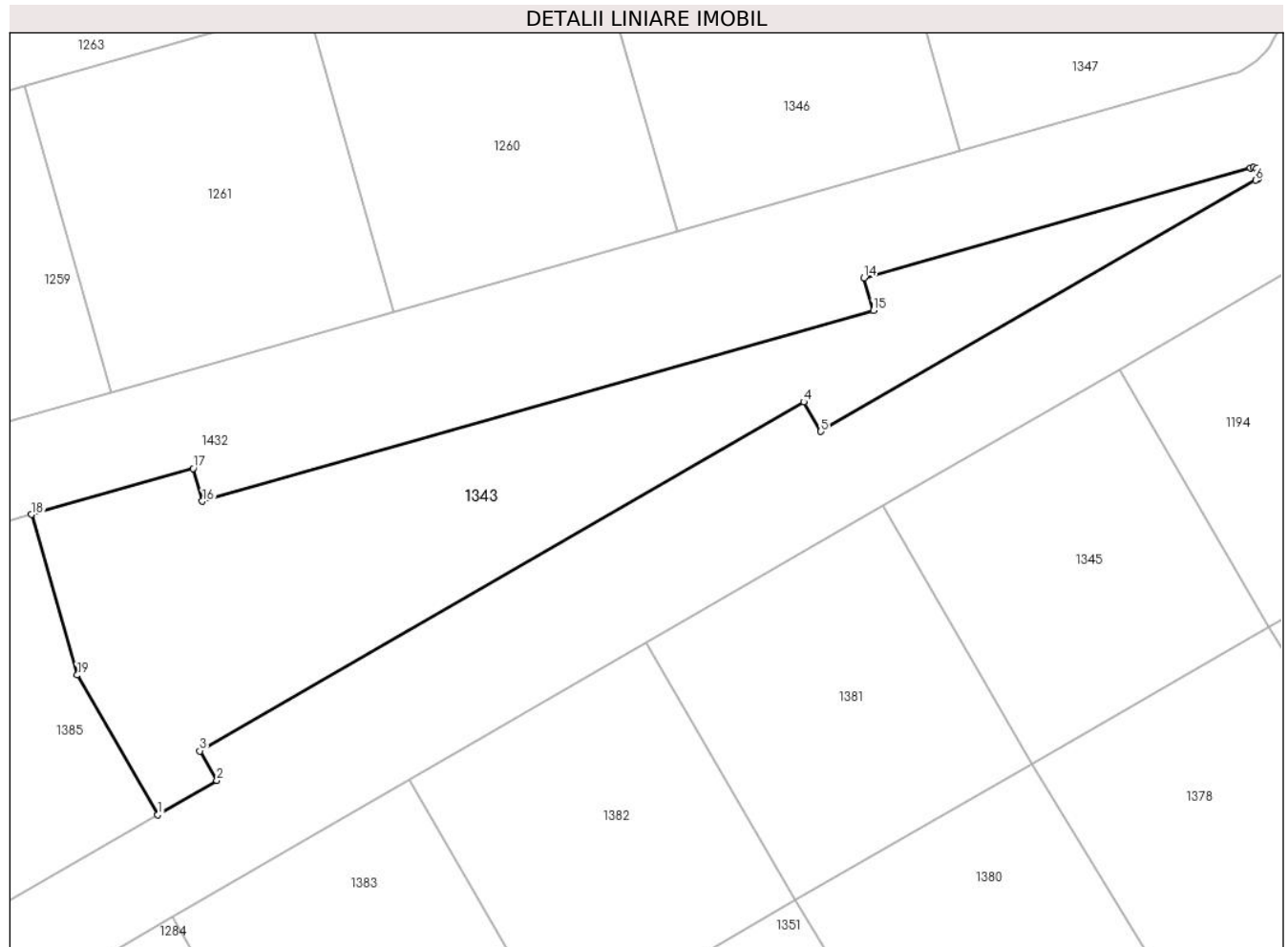
C. Partea III. SARCINI

Inscrieri privind dezmembramintele dreptului de proprietate, drepturi reale de garanție și sarcini		Referințe
156564 / 12/12/2022		
Act Administrativ nr. 33, din 18/10/2006 emis de COMUNA TÂRGȘORUL VECHI;		
C1	se intabuleaza dreptul de administrare 1) CONSILIUL LOCAL AL COMUNEI TIRGȘORU VECHI , CIF:9999999999999, LIPSA CNP	A1
<i>OBSERVATII: pozitie transcrisa din CF 25280/Târgșoru Vechi, inscrisa prin incheierea nr. 1094 din 10/01/2013;</i>		

Teren

Nr cadastral	Suprafața (mp)*	Observații / Referințe
30175	Din acte: 0 Masurata: 904	

* Suprafața este determinată în planul de proiecție Stereo 70.



Date referitoare la teren

Crt	Categorie folosință	Intra vilan	Suprafața (mp)	Tarla	Parcelă	Nr. topo	Observații / Referințe
1	arabil	DA	904	8	32	-	

Lungime Segmente

1) Valorile lungimilor segmentelor sunt obținute din proiecție în plan.

Punct început	X / Y	Punct sfârșit	X / Y	Lungime segment (** (m)
1	572.049,426 376.241,429	2	572.053,742 376.243,924	4.985
2	572.053,742 376.243,924	3	572.052,491 376.246,088	2.5
3	572.052,491 376.246,088	4	572.096,646 376.271,611	51.001
4	572.096,646 376.271,611	5	572.097,897 376.269,446	2.5
5	572.097,897 376.269,446	6	572.129,686 376.287,822	36.718

Punct început	X / Y	Punct sfârșit	X / Y	Lungime segment (** (m)
6	572.129,686 376.287,822	7	572.129,875 376.287,942	0.224
7	572.129,875 376.287,942	8	572.129,936 376.288,063	0.136
8	572.129,936 376.288,063	9	572.129,972 376.288,291	0.231
9	572.129,972 376.288,291	10	572.129,929 376.288,47	0.184
10	572.129,929 376.288,47	11	572.129,755 376.288,694	0.284
11	572.129,755 376.288,694	12	572.129,538 376.288,744	0.223
12	572.129,538 376.288,744	13	572.129,299 376.288,736	0.239
13	572.129,299 376.288,736	14	572.101,061 376.280,687	29.363
14	572.101,061 376.280,687	15	572.101,74 376.278,298	2.484
15	572.101,74 376.278,298	16	572.052,686 376.264,346	51.0
16	572.052,686 376.264,346	17	572.052,005 376.266,74	2.489
17	572.052,005 376.266,74	18	572.040,186 376.263,379	12.288
18	572.040,186 376.263,379	19	572.043,527 376.251,634	12.211
19	572.043,527 376.251,634	1	572.049,426 376.241,429	11.787

** Lungimile segmentelor sunt determinate în planul de proiecție Stereo 70 și sunt rotunjite la 1 milimetru.

*** Distanța dintre puncte este formată din segmente cumulate ce sunt mai mici decât valoarea 1 milimetru.

**DATE DESPRE IMOBILUL NR. 1344**

Oficiul de Cadastru și Publicitate Imobiliară PRAHOVA
Biroul de Cadastru și Publicitate Imobiliară Ploiești

A. Partea I. Descrierea imobilului

TEREN Intravilan

Adresa: Loc. Târgșoru Vechi, Jud. Prahova, T57 P32

Nr. Crt	Nr cadastral Nr. topografic	Suprafața* (mp)	Observații / Referințe
A1	30158	Din acte: 0 Masurata: 500	Sector cadastral:27 Teren neimprijmit;

B. Partea II. Proprietari și acte

Inscrieri privitoare la dreptul de proprietate și alte drepturi reale		Referințe
156564 / 12/12/2022		
Act Administrativ nr. 33, din 18/10/2006 emis de COMUNA TÂRGȘORUL VECHI;		
B2	Intabulare, drept de PROPRIETATE, dobandit prin Lege, cota actuala 1/1, cota initiala 1/1 1) COMUNA TÎRGȘORU VECHI , CIF:2845230, (domeniu privat) <i>OBSERVATII: pozitie transcrisa din CF 25280/Târgșoru Vechi, inscrisa prin incheierea nr. 1094 din 10/01/2013;</i>	A1

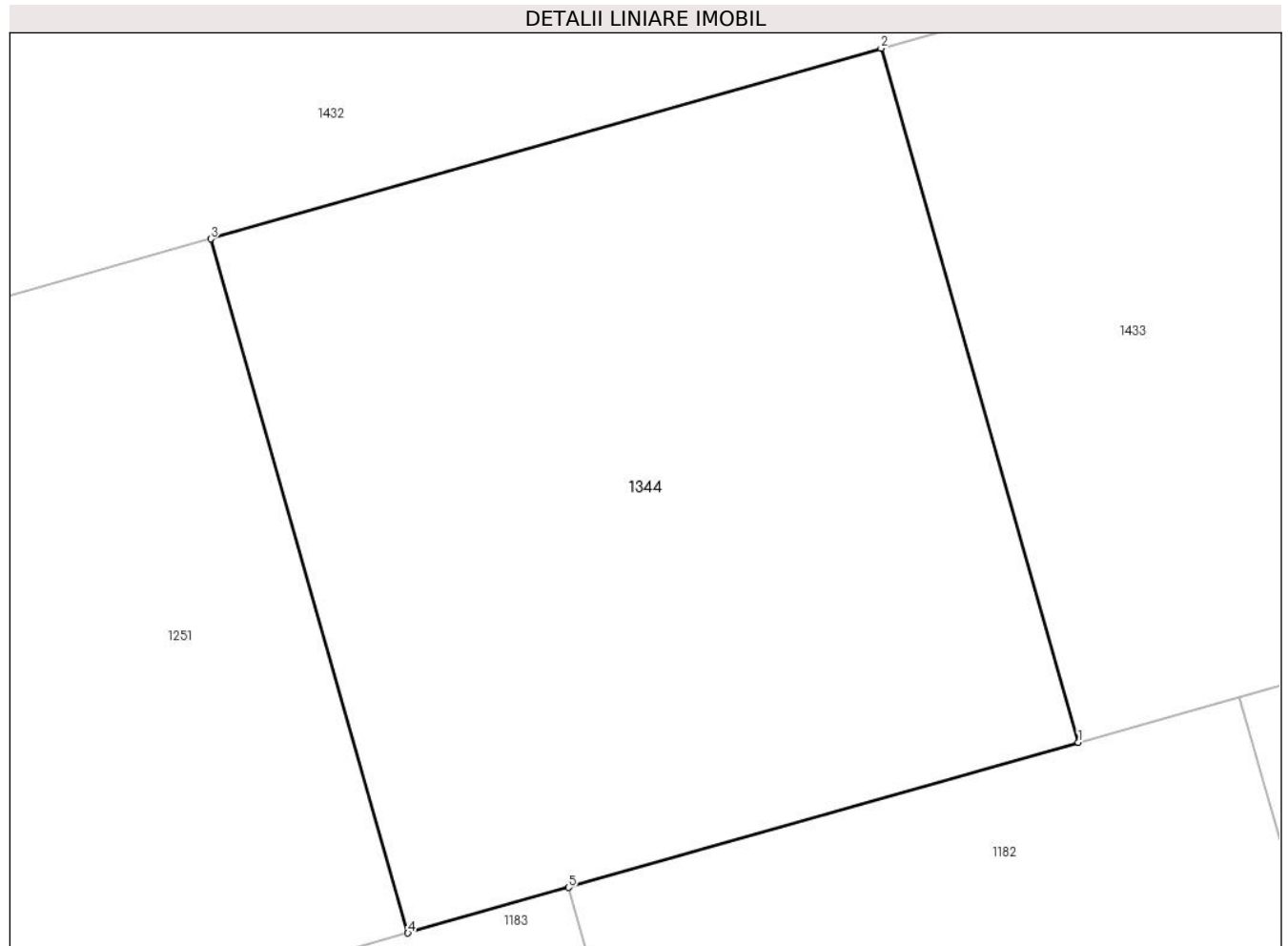
C. Partea III. SARCINI

Inscrieri privind dezmembramintele dreptului de proprietate, drepturi reale de garanție și sarcini		Referințe
156564 / 12/12/2022		
Act Administrativ nr. 33, din 18/10/2006 emis de COMUNA TÂRGȘORUL VECHI;		
C1	se intabuleaza dreptul de administrare 1) CONSILIUL LOCAL AL COMUNEI TIRGȘORU VECHI , CIF:9999999999999, LIPSA CNP <i>OBSERVATII: pozitie transcrisa din CF 25280/Târgșoru Vechi, inscrisa prin incheierea nr. 1094 din 10/01/2013;</i>	A1

Teren

Nr cadastral	Suprafața (mp)*	Observații / Referințe
30158	Din acte: 0 Masurata: 500	

* Suprafața este determinată în planul de proiecție Stereo 70.



Date referitoare la teren

Crt	Categorie folosință	Intra vilan	Suprafața (mp)	Tarla	Parcelă	Nr. topo	Observații / Referințe
1	arabil	DA	500	8	32	-	

Lungime Segmente

1) Valorile lungimilor segmentelor sunt obținute din proiecție în plan.

Punct început	X / Y	Punct sfârșit	X / Y	Lungime segment (** (m)
1	572.213,969 376.344,787	2	572.207,745 376.366,669	22.75
2	572.207,745 376.366,669	3	572.186,606 376.360,657	21.977
3	572.186,606 376.360,657	4	572.192,829 376.338,775	22.75
4	572.192,829 376.338,775	5	572.197,891 376.340,214	5.263
5	572.197,891 376.340,214	1	572.213,969 376.344,787	16.716

**** Lungimile segmentelor sunt determinate în planul de proiecție Stereo 70 și sunt rotunjite la 1 milimetru.**

***** Distanța dintre puncte este formată din segmente cumulate ce sunt mai mici decât valoarea 1 milimetru.**

**DATE DESPRE IMOBILUL NR. 1345**

Oficiul de Cadastru și Publicitate Imobiliară PRAHOVA
Biroul de Cadastru și Publicitate Imobiliară Ploiești

A. Partea I. Descrierea imobilului

TEREN Intravilan

Adresa: Loc. Târgșoru Vechi, Jud. Prahova, T57 P32

Nr. Crt	Nr cadastral Nr. topografic	Suprafața* (mp)	Observații / Referințe
A1	30130	Din acte: 0 Masurata: 435	Sector cadastral:27 Teren neimprejmuț;

B. Partea II. Proprietari și acte

Inscrieri privitoare la dreptul de proprietate și alte drepturi reale		Referințe
156564 / 12/12/2022		
Act Administrativ nr. 33, din 18/10/2006 emis de COMUNA TÂRGȘORUL VECHI;		
B2	Intabulare, drept de PROPRIETATE, dobândit prin Lege, cota actuala 1/1, cota initiala 1/1 1) COMUNA TÎRGȘORU VECHI , CIF:2845230, (domeniu privat)	A1
<i>OBSERVATII: pozitie transcrisa din CF 25280/Târgșoru Vechi, inscrisa prin incheierea nr. 1094 din 10/01/2013;</i>		

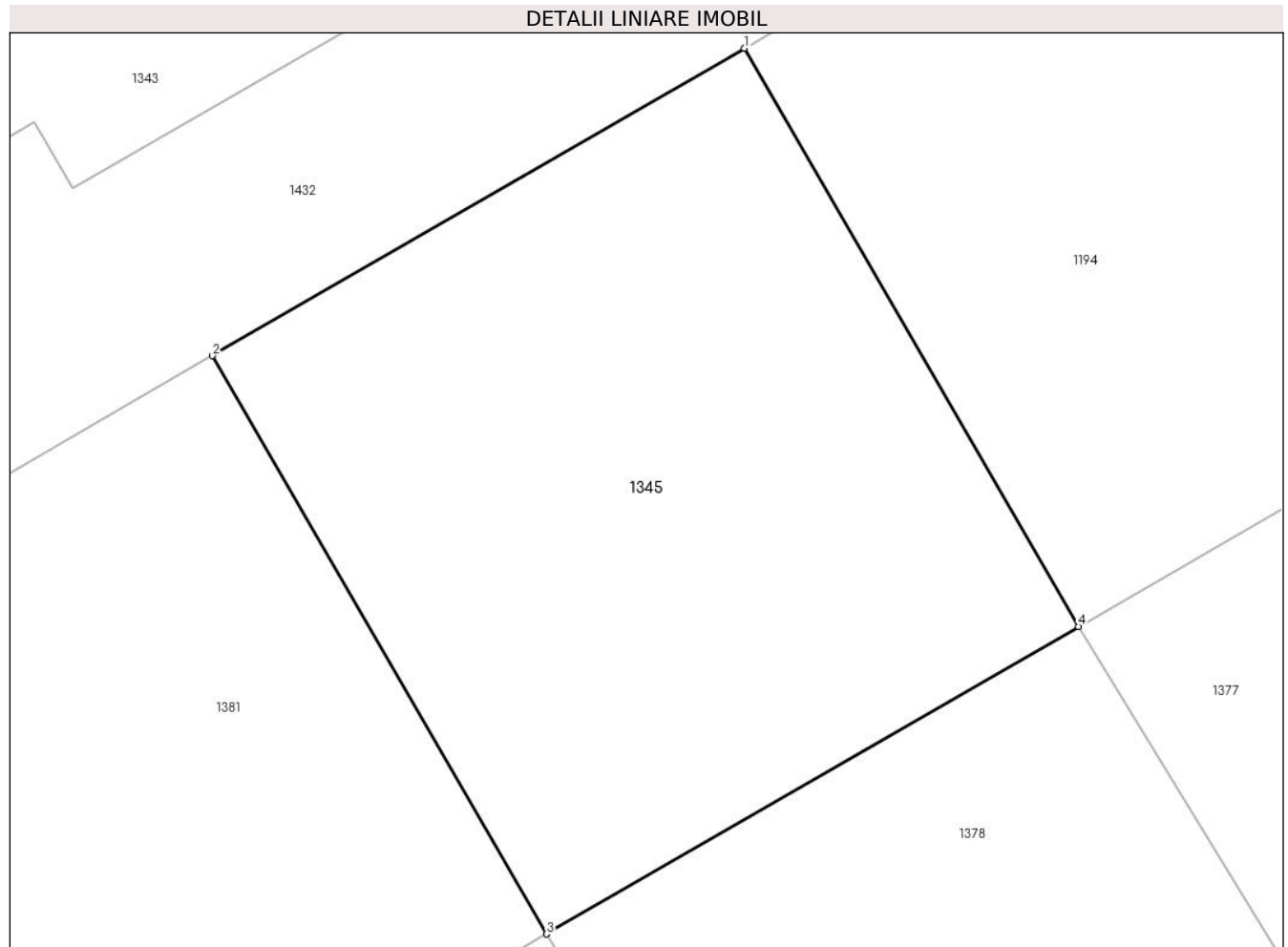
C. Partea III. SARCINI

Inscrieri privind dezmembramintele dreptului de proprietate, drepturi reale de garanție și sarcini		Referințe
156564 / 12/12/2022		
Act Administrativ nr. 33, din 18/10/2006 emis de COMUNA TÂRGȘORUL VECHI;		
C1	se intabuleaza dreptul de administrare 1) CONSILIUL LOCAL AL COMUNEI TIRGȘORU VECHI , CIF:9999999999999, LIPSA CNP	A1
<i>OBSERVATII: pozitie transcrisa din CF 25280/Târgșoru Vechi, inscrisa prin incheierea nr. 1094 din 10/01/2013;</i>		

Teren

Nr cadastral	Suprafața (mp)*	Observații / Referințe
30130	Din acte: 0 Masurata: 435	

* Suprafața este determinată în planul de proiecție Stereo 70.



Date referitoare la teren

Crt	Categorie folosință	Intra vilan	Suprafața (mp)	Tarla	Parcelă	Nr. topo	Observații / Referințe
1	arabil	DA	435	8	32	-	

Lungime Segmente

1) Valorile lungimilor segmentelor sunt obținute din proiecție în plan.

Punct început	X / Y	Punct sfârșit	X / Y	Lungime segment (** (m)
1	572.119,77 376.274,005	2	572.102,449 376.263,993	20.006
2	572.102,449 376.263,993	3	572.113,334 376.245,162	21.751
3	572.113,334 376.245,162	4	572.130,655 376.255,174	20.006
4	572.130,655 376.255,174	1	572.119,77 376.274,005	21.751

**** Lungimile segmentelor sunt determinate în planul de proiecție Stereo 70 și sunt rotunjite la 1 milimetru.**

***** Distanța dintre puncte este formată din segmente cumulate ce sunt mai mici decât valoarea 1 milimetru.**

**DATE DESPRE IMOBILUL NR. 1346**

Oficiul de Cadastru și Publicitate Imobiliară PRAHOVA
Biroul de Cadastru și Publicitate Imobiliară Ploiești

A. Partea I. Descrierea imobilului

TEREN Intravilan

Adresa: Loc. Târgșoru Vechi, Jud. Prahova, T57 P32

Nr. Crt	Nr cadastral Nr. topografic	Suprafața* (mp)	Observații / Referințe
A1	30106	Din acte: 0 Masurata: 500	Sector cadastral:27 Teren neimprijmuit;

B. Partea II. Proprietari și acte

Inscrieri privitoare la dreptul de proprietate și alte drepturi reale		Referințe
156564 / 12/12/2022		
Act Administrativ nr. 33, din 18/10/2006 emis de COMUNA TÂRGȘORUL VECHI;		
B2	Intabulare, drept de PROPRIETATE, dobandit prin Lege, cota actuala 1/1, cota initiala 1/1 1) COMUNA TÎRGȘORU VECHI , CIF:2845230, (domeniu privat) <i>OBSERVATII: pozitie transcrisa din CF 25280/Târgșoru Vechi, inscrisa prin incheierea nr. 1094 din 10/01/2013;</i>	A1

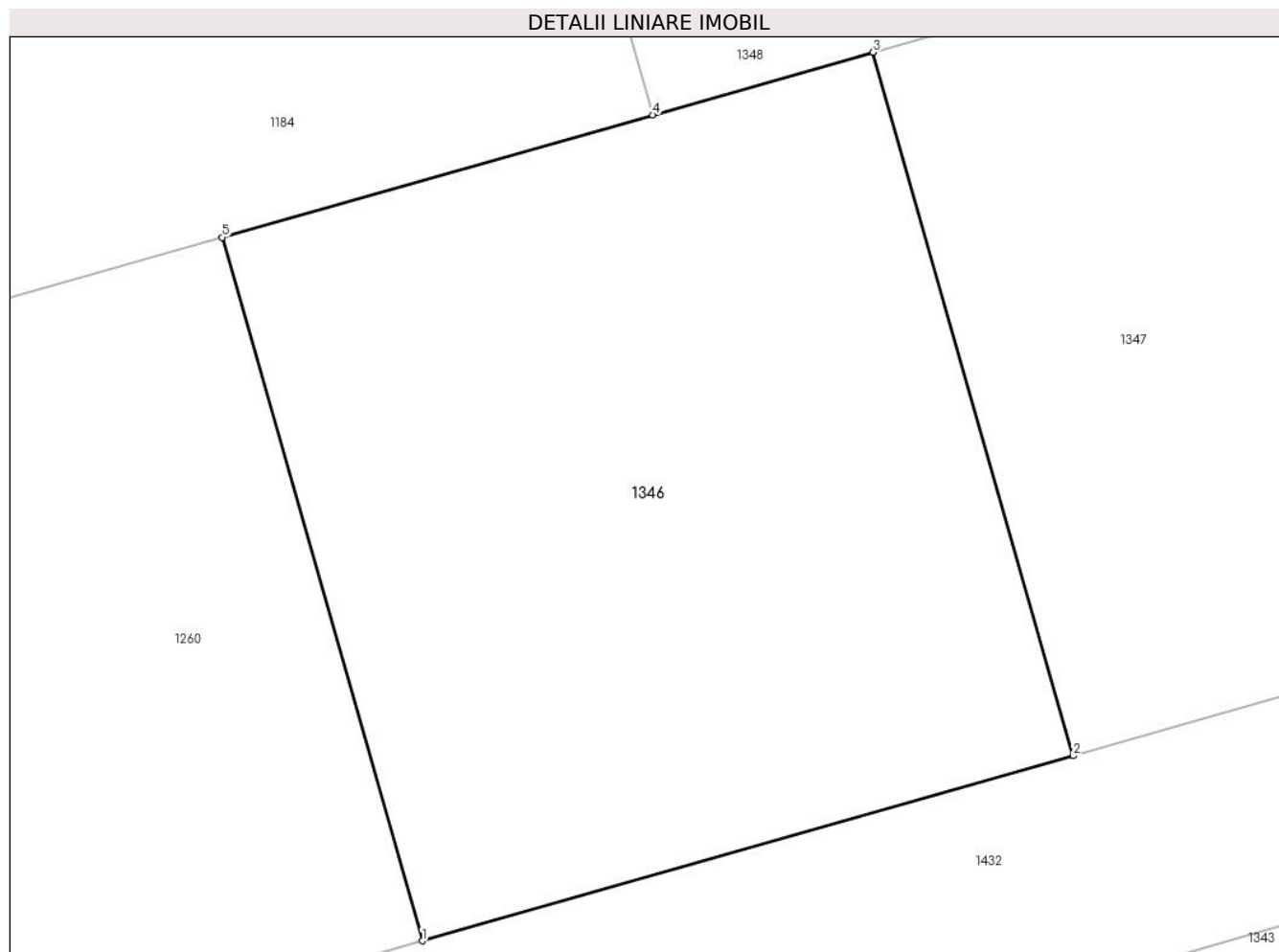
C. Partea III. SARCINI

Inscrieri privind dezmembramintele dreptului de proprietate, drepturi reale de garanție și sarcini		Referințe
156564 / 12/12/2022		
Act Administrativ nr. 33, din 18/10/2006 emis de COMUNA TÂRGȘORUL VECHI;		
C1	se intabuleaza dreptul de administrare 1) CONSILIUL LOCAL AL COMUNEI TIRGȘORU VECHI , CIF:9999999999999, LIPSA CNP <i>OBSERVATII: pozitie transcrisa din CF 25280/Târgșoru Vechi, inscrisa prin incheierea nr. 1094 din 10/01/2013;</i>	A1

Teren

Nr cadastral	Suprafața (mp)*	Observații / Referințe
30106	Din acte: 0 Masurata: 500	

* Suprafața este determinată în planul de proiecție Stereo 70.



Date referitoare la teren

Crt	Categorie folosință	Intra vilan	Suprafața (mp)	Tarla	Parcelă	Nr. topo	Observații / Referințe
1	arabil	DA	500	8	32	-	

Lungime Segmente

1) Valorile lungimilor segmentelor sunt obținute din proiecție în plan.

Punct început	X / Y	Punct sfârșit	X / Y	Lungime segment (** (m)
1	572.087,392 376.284,094	2	572.108,077 376.289,977	21.505
2	572.108,077 376.289,977	3	572.101,717 376.312,34	23.25
3	572.101,717 376.312,34	4	572.094,713 376.310,348	7.282
4	572.094,713 376.310,348	5	572.081,032 376.306,457	14.224
5	572.081,032 376.306,457	1	572.087,392 376.284,094	23.25

**** Lungimile segmentelor sunt determinate în planul de proiecție Stereo 70 și sunt rotunjite la 1 milimetru.**

***** Distanța dintre puncte este formată din segmente cumulate ce sunt mai mici decât valoarea 1 milimetru.**

**DATE DESPRE IMOBILUL NR. 1347**

Oficiul de Cadastru și Publicitate Imobiliară PRAHOVA
Biroul de Cadastru și Publicitate Imobiliară Ploiești

A. Partea I. Descrierea imobilului

TEREN Intravilan

Adresa: Loc. Târgșoru Vechi, Jud. Prahova, T57 P32

Nr. Crt	Nr cadastral Nr. topografic	Suprafața* (mp)	Observații / Referințe
A1	30105	Din acte: 0 Masurata: 550	Sector cadastral:27 Teren neimprejmut;

B. Partea II. Proprietari și acte

Inscrieri privitoare la dreptul de proprietate și alte drepturi reale		Referințe
156564 / 12/12/2022		
Act Administrativ nr. 33, din 18/10/2006 emis de COMUNA TÂRGȘORUL VECHI;		
B2	Intabulare, drept de PROPRIETATE, dobandit prin Lege, cota actuala 1/1, cota initiala 1/1 1) COMUNA TÎRGȘORU VECHI , CIF:2845230, (domeniu privat) <i>OBSERVATII: pozitie transcrisa din CF 25280/Târgșoru Vechi, inscrisa prin incheierea nr. 1094 din 10/01/2013;</i>	A1

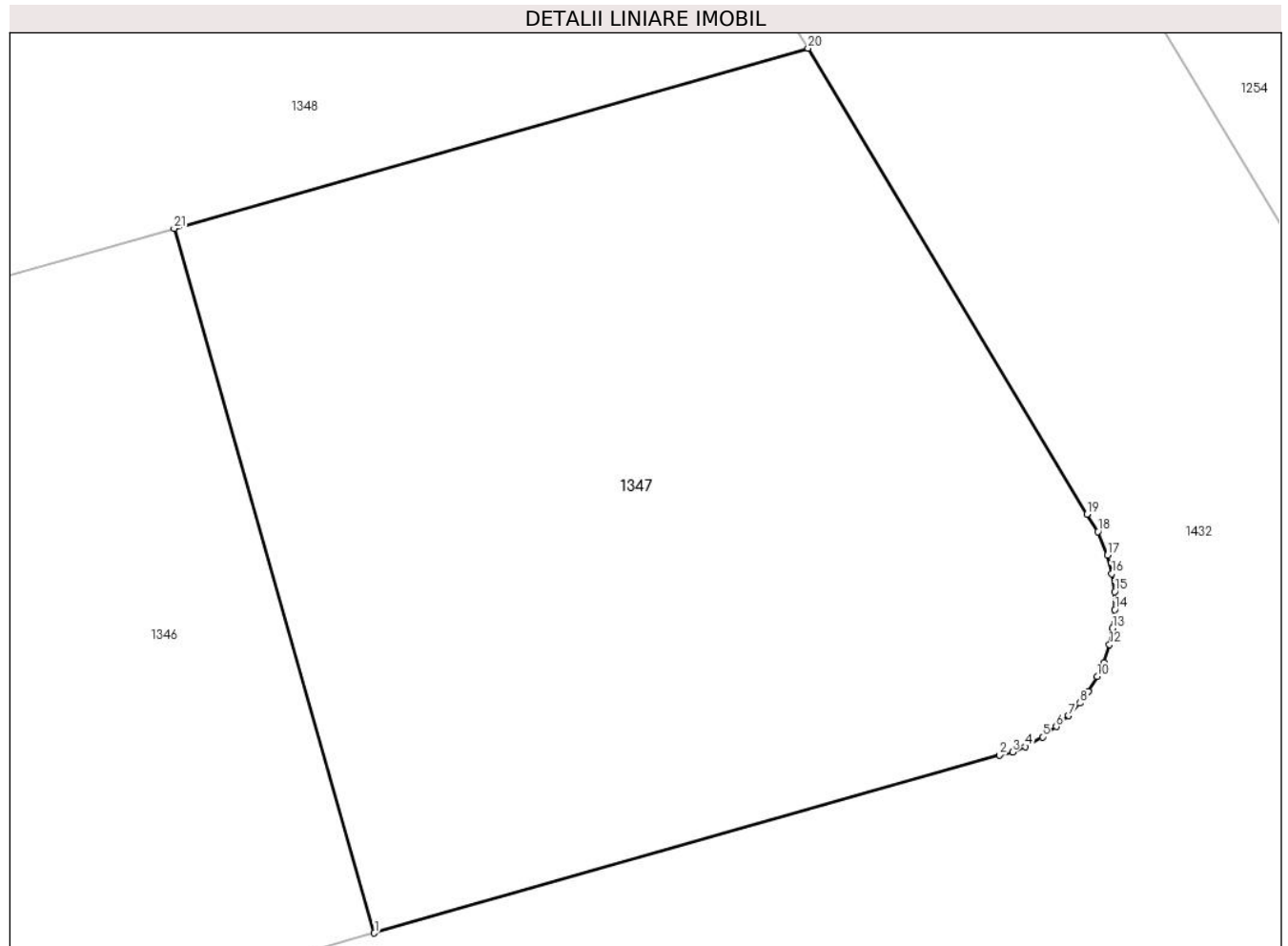
C. Partea III. SARCINI

Inscrieri privind dezmembramintele dreptului de proprietate, drepturi reale de garanție și sarcini		Referințe
156564 / 12/12/2022		
Act Administrativ nr. 33, din 18/10/2006 emis de COMUNA TÂRGȘORUL VECHI;		
C1	se intabuleaza dreptul de administrare 1) CONSILIUL LOCAL AL COMUNEI TIRGȘORU VECHI , CIF:9999999999999, LIPSA CNP <i>OBSERVATII: pozitie transcrisa din CF 25280/Târgșoru Vechi, inscrisa prin incheierea nr. 1094 din 10/01/2013;</i>	A1

Teren

Nr cadastral	Suprafața (mp)*	Observații / Referințe
30105	Din acte: 0 Masurata: 550	

* Suprafața este determinată în planul de proiecție Stereo 70.



Date referitoare la teren

Crt	Categorie folosință	Intra vilan	Suprafața (mp)	Tarla	Parcelă	Nr. topo	Observații / Referințe
1	arabil	DA	550	8	32	-	

Lungime Segmente

1) Valorile lungimilor segmentelor sunt obținute din proiecție în plan.

Punct început	X / Y	Punct sfârșit	X / Y	Lungime segment (** (m)
1	572.108,077 376.289,977	2	572.127,927 376.295,623	20.637
3	572.128,342 376.295,719	4	572.128,747 376.295,896	0.442
5	572.129,289 376.296,202	6	572.129,731 376.296,531	0.551
7	572.130,124 376.296,876	8	572.130,488 376.297,28	0.544
9	572.130,74 376.297,651	10	572.131,023 376.298,119	0.547

Punct început	X / Y	Punct sfârșit	X / Y	Lungime segment (** (m)
2	572.127,927 376.295,623	3	572.128,342 376.295,719	0.426
4	572.128,747 376.295,896	5	572.129,289 376.296,202	0.622
6	572.129,731 376.296,531	7	572.130,124 376.296,876	0.523
8	572.130,488 376.297,28	9	572.130,74 376.297,651	0.448
10	572.131,023 376.298,119	11	572.131,237 376.298,568	0.497

Punct început	X / Y	Punct sfârșit	X / Y	Lungime segment (** (m)
11	572.131,237 376.298,568	12	572.131,422 376.299,13	0.592
13	572.131,513 376.299,651	14	572.131,589 376.300,238	0.592
15	572.131,58 376.300,814	16	572.131,491 376.301,387	0.58
17	572.131,356 376.301,97	18	572.131,054 376.302,721	0.809
19	572.130,7 376.303,27	20	572.121,845 376.318,065	17.242
21	572.101,717 376.312,34	1	572.108,077 376.289,977	23.25

Punct început	X / Y	Punct sfârșit	X / Y	Lungime segment (** (m)
12	572.131,422 376.299,13	13	572.131,513 376.299,651	0.529
14	572.131,589 376.300,238	15	572.131,58 376.300,814	0.576
16	572.131,491 376.301,387	17	572.131,356 376.301,97	0.598
18	572.131,054 376.302,721	19	572.130,7 376.303,27	0.653
20	572.121,845 376.318,065	21	572.101,717 376.312,34	20.926

** Lungimile segmentelor sunt determinate în planul de proiecție Stereo 70 și sunt rotunjite la 1 milimetru.

*** Distanța dintre puncte este formată din segmente cumulate ce sunt mai mici decât valoarea 1 milimetru.

**DATE DESPRE IMOBILUL NR. 1348**

Oficiul de Cadastru și Publicitate Imobiliară PRAHOVA
Biroul de Cadastru și Publicitate Imobiliară Ploiești

A. Partea I. Descrierea imobilului

TEREN Intravilan

Adresa: Loc. Târgșoru Vechi, Jud. Prahova, T57 P32

Nr. Crt	Nr cadastral Nr. topografic	Suprafața* (mp)	Observații / Referințe
A1	30104	Din acte: 0 Masurata: 578	Sector cadastral:27 Teren neimprijmuit;

B. Partea II. Proprietari și acte

Inscrieri privitoare la dreptul de proprietate și alte drepturi reale		Referințe
156564 / 12/12/2022		
Act Administrativ nr. 33, din 18/10/2006 emis de COMUNA TÂRGȘORUL VECHI;		
B2	Intabulare, drept de PROPRIETATE, dobandit prin Lege, cota actuala 1/1, cota initiala 1/1 1) COMUNA TÎRGȘORU VECHI , CIF:2845230, (domeniu privat) <i>OBSERVATII: pozitie transcrisa din CF 25280/Târgșoru Vechi, inscrisa prin incheierea nr. 1094 din 10/01/2013;</i>	A1

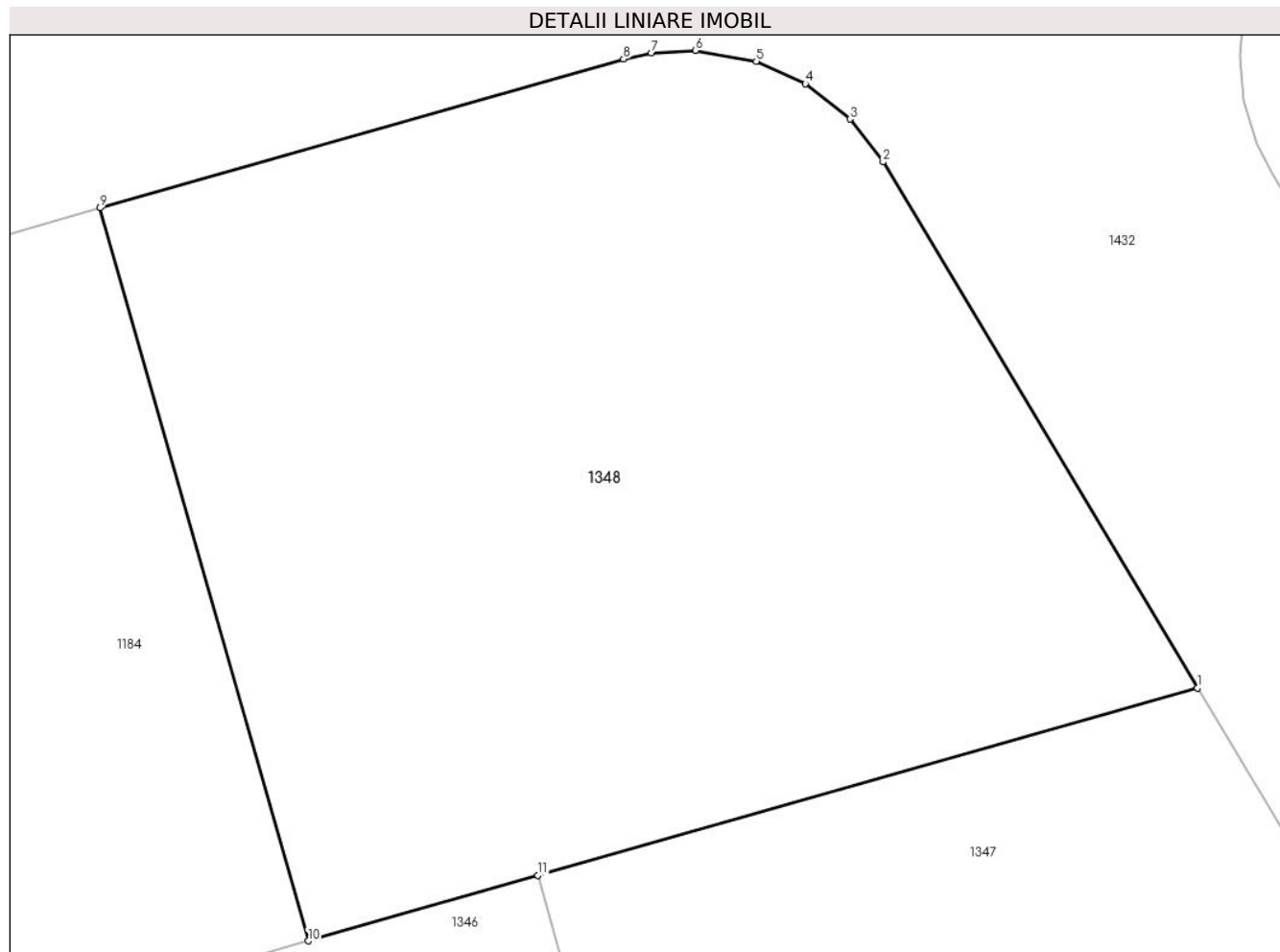
C. Partea III. SARCINI

Inscrieri privind dezmembramintele dreptului de proprietate, drepturi reale de garanție și sarcini		Referințe
156564 / 12/12/2022		
Act Administrativ nr. 33, din 18/10/2006 emis de COMUNA TÂRGȘORUL VECHI;		
C1	se intabuleaza dreptul de administrare 1) CONSILIUL LOCAL AL COMUNEI TIRGȘORU VECHI , CIF:9999999999999, LIPSA CNP <i>OBSERVATII: pozitie transcrisa din CF 25280/Târgșoru Vechi, inscrisa prin incheierea nr. 1094 din 10/01/2013;</i>	A1

Teren

Nr cadastral	Suprafața (mp)*	Observații / Referințe
30104	Din acte: 0 Masurata: 578	

* Suprafața este determinată în planul de proiecție Stereo 70.



Date referitoare la teren

Crt	Categorie folosință	Intra vilan	Suprafața (mp)	Tarla	Parcelă	Nr. topo	Observații / Referințe
1	arabil	DA	578	8	32	-	

Lungime Segmente

1) Valorile lungimilor segmentelor sunt obținute din proiecție în plan.

Punct început	X / Y	Punct sfârșit	X / Y	Lungime segment (** (m)
1	572.121,845 376.318,065	2	572.112,252 376.334,114	18.697
2	572.112,252 376.334,114	3	572.111,244 376.335,421	1.651
3	572.111,244 376.335,421	4	572.109,88 376.336,504	1.742
4	572.109,88 376.336,504	5	572.108,383 376.337,188	1.646
5	572.108,383 376.337,188	6	572.106,522 376.337,517	1.89

Punct început	X / Y	Punct sfârșit	X / Y	Lungime segment (** (m)
6	572.106,522 376.337,517	7	572.105,185 376.337,442	1.339
7	572.105,185 376.337,442	8	572.104,329 376.337,255	0.876
8	572.104,329 376.337,255	9	572.088,352 376.332,711	16.611
9	572.088,352 376.332,711	10	572.094,713 376.310,348	23.25
10	572.094,713 376.310,348	11	572.101,717 376.312,34	7.282
11	572.101,717 376.312,34	1	572.121,845 376.318,065	20.926

** Lungimile segmentelor sunt determinate în planul de proiecție Stereo 70 și sunt rotunjite la 1 milimetru.

*** Distanța dintre puncte este formată din segmente cumulate ce sunt mai mici decât valoarea 1 milimetru.

**DATE DESPRE IMOBILUL NR. 1349**

Oficiul de Cadastru și Publicitate Imobiliară PRAHOVA
Biroul de Cadastru și Publicitate Imobiliară Ploiești

A. Partea I. Descrierea imobilului

TEREN Intravilan

Adresa: Loc. Târgșoru Vechi, Jud. Prahova

Nr. Crt	Nr cadastral Nr. topografic	Suprafața* (mp)	Observații / Referințe
A1	24177	Din acte: 521 Masurata: 527	Sector cadastral:28 Teren neimpregmuit;

Construcții

Crt	Nr cadastral Nr. topografic	Adresa	Observații / Referințe
A1.1	24177-C1	Loc. Târgșoru Vechi, Jud. Prahova	Nr. niveluri:2; S. construita la sol:140 mp; S. construita desfasurata:279 mp; Locuinta

B. Partea II. Proprietari și acte

Inscrieri privitoare la dreptul de proprietate și alte drepturi reale		Referințe
60201 / 06/08/2014		
Act Administrativ nr. 112, din 25/07/2013 emis de PRIMARIA COM TG VECHI (act administrativ nr. 34/07-07-2014 emis de PRIMARIA COM TG VECHI; act administrativ nr. 6889/22-07-2014 emis de PRIMARIA COM TG VECHI; act administrativ nr. 58981/01-08-2014 emis de OCPI PRAHOVA;act administrativ nr.10020/15.10.2014 emis de PRIMARIA TIRGSORU VECHI;act administrativ nr.91/13.11.2012 emis de CONSILIUL LOCAL TIRGSORU VECHI);		
B1	Intabulare, drept de PROPRIETATE, dobandit prin Construire, cota actuala 1/1, cota initiala 1/1 1) KOSA GABRIELA-GABI	A1.1
20617 / 19/04/2012		
Act Administrativ nr. 7096, din 03/09/2009 emis de PRIMARIA TG VECHI (adeverinta nr.10310/15.12.2009 emis de PRIMARIA TG VECHI);		
B2	Intabulare, drept de ADMINISTRARE, cota actuala 1/1, cota initiala 1/1 1) CONSILIUL LOCAL TARGSORU VECHI, CIF:9999999999999, LIPSA CNP	A1
B3	Intabulare, drept de PROPRIETATE, dobandit prin Lege, cota actuala 1/1, cota initiala 1/1 1) COMUNA TARGSORU VECHI- DOMENIUL PRIVAT, CIF:9999999999999, LIPSA CNP	A1
20574 / 26/03/2013		
Act Administrativ nr. 149, din 15/11/2012 emis de PRIMARIA TIRGSORU VECHI;		
B7	Intabulare, drept de CONCESIUNE, cota actuala 1/1, cota initiala 1/1 1) KOSA GABRIELA GABI	A1
84412 / 22/10/2014		
Act Administrativ nr. 8509, din 10/09/2014 emis de PRIMARIA TIRGSORU VECHI;		
B9	se noteaza faptul ca imobilul este situat in comuna Targșoru Vechi, str Stadionului, nr 56	A1

C. Partea III. SARCINI

Inscrieri privind dezmembramintele dreptului de proprietate, drepturi reale de garanție și sarcini		Referințe
20574 / 26/03/2013		
Act Administrativ nr. 149, din 15/11/2012 emis de PRIMARIA TIRGSORU VECHI;		
C1	se noteaza REDEVENTA 1) COMUNA TÎRGȘORU VECHI, CIF:2845230	A1

Teren

Nr cadastral	Suprafața (mp)*	Observații / Referințe
24177	Din acte: 521 Masurata: 527	

* Suprafața este determinată în planul de proiecție Stereo 70.



Date referitoare la teren

Crt	Categorie folosință	Intra vilan	Suprafața (mp)	Tarla	Parcelă	Nr. topo	Observații / Referințe
1	curți constructii	DA	527	57	346	-	

Date referitoare la construcții

Crt	Număr	Destinație construcție	Supraf. (mp)	Situație juridică	Observații / Referințe
A1.1	24177-C1	construcții de locuințe	140	Cu acte	Nr. niveluri:2; S. construita la sol:140 mp; S. construita desfasurata:279 mp; Locuinta
A1.2		construcții de locuințe	35	Fara acte	Nr. niveluri:1; S. construita la sol:35 mp;
A1.3		construcții anexa	18	Fara acte	Nr. niveluri:1; S. construita la sol:18 mp;

Lungime Segmente

1) Valorile lungimilor segmentelor sunt obținute din proiecție în plan.

Punct început	X / Y	Punct sfârșit	X / Y	Lungime segment (** (m)
1	572.354,673 376.190,374	2	572.365,93 376.193,135	11.591

Punct început	X / Y	Punct sfârșit	X / Y	Lungime segment (** (m)
2	572.365,93 376.193,135	3	572.366,355 376.193,237	0.437
3	572.366,355 376.193,237	4	572.359,391 376.220,359	28.002
4	572.359,391 376.220,359	5	572.358,853 376.220,23	0.553
5	572.358,853 376.220,23	6	572.350,713 376.218,283	8.37
6	572.350,713 376.218,283	7	572.340,899 376.215,935	10.091
7	572.340,899 376.215,935	8	572.345,632 376.195,977	20.512
8	572.345,632 376.195,977	9	572.346,804 376.193,303	2.92
9	572.346,804 376.193,303	10	572.348,998 376.191,377	2.919
10	572.348,998 376.191,377	11	572.351,144 376.190,275	2.412
11	572.351,144 376.190,275	1	572.354,673 376.190,374	3.53

** Lungimile segmentelor sunt determinate în planul de proiecție Stereo 70 și sunt rotunjite la 1 milimetru.

*** Distanța dintre puncte este formată din segmente cumulate ce sunt mai mici decât valoarea 1 milimetru.

**DATE DESPRE IMOBILUL NR. 1350**

Oficiul de Cadastru și Publicitate Imobiliară PRAHOVA
Biroul de Cadastru și Publicitate Imobiliară Ploiești

A. Partea I. Descrierea imobilului

TEREN Intravilan

Adresa: Loc. Târgșoru Vechi, Str Stadionului, Jud. Prahova

Nr. Crt	Nr cadastral Nr. topografic	Suprafața* (mp)	Observații / Referințe
A1	24175	Din acte: 505 Masurata: 506	Sector cadastral:28 Teren imprejmuit;

Construcții

Crt	Nr cadastral Nr. topografic	Adresa	Observații / Referințe
A1.1	24175-C1	Loc. Târgșoru Vechi, Str Stadionului, Jud. Prahova	Nr. niveluri:2; S. construita la sol:101 mp; S. construita desfasurata:168 mp; LOCUINTA (P+M), AN 2022

B. Partea II. Proprietari și acte

Inscrieri privitoare la dreptul de proprietate și alte drepturi reale		Referințe
69566 / 03/09/2014		
Act Notarial nr. 2348, din 29/08/2014 emis de NP MEIROSU MIHAI GABRIEL (act notarial nr. 1222/19-09-2011 emis de NP TOMESCU ALICE CRISTINA; act administrativ nr. 6542/29-09-2011 emis de PRIMARIA TIRGSORU VECHI; act administrativ nr. 3/24-02-2000 emis de CONSILIUL LOCAL TIRGSORU VECHI;);		
B7	Intabulare, drept de PROPRIETATEcumparare ca bun comun, dobandit prin Conventie, cota actuala 1/1, cota initiala 1/1 1) SCARLAT OANA ANDREEA 2) SCARLAT IONUT BOGDAN	A1
145815 / 16/11/2022		
Act Administrativ nr. 19323, din 14/11/2022 emis de PRIMARIA TARGSORU VECHI (act administrativ nr 159 din 26.06.2017, emis de PRIMARIA TARGSORU VECHI;act administrativ nr 46 din 10.03.2021, emis de PRIMARIA TARGSORU VECHI;act administrativ nr 19304 din 14.11.2022, emis de PRIMARIA TARGSORU VECHI);		
B11	Intabulare, drept de PROPRIETATE, dobandit prin Construire, cota actuala 1/1, cota initiala 1/1 1) SCARLAT IONUT BOGDAN 2) SCARLAT OANA ANDREEA	A1.1

C. Partea III. SARCINI .

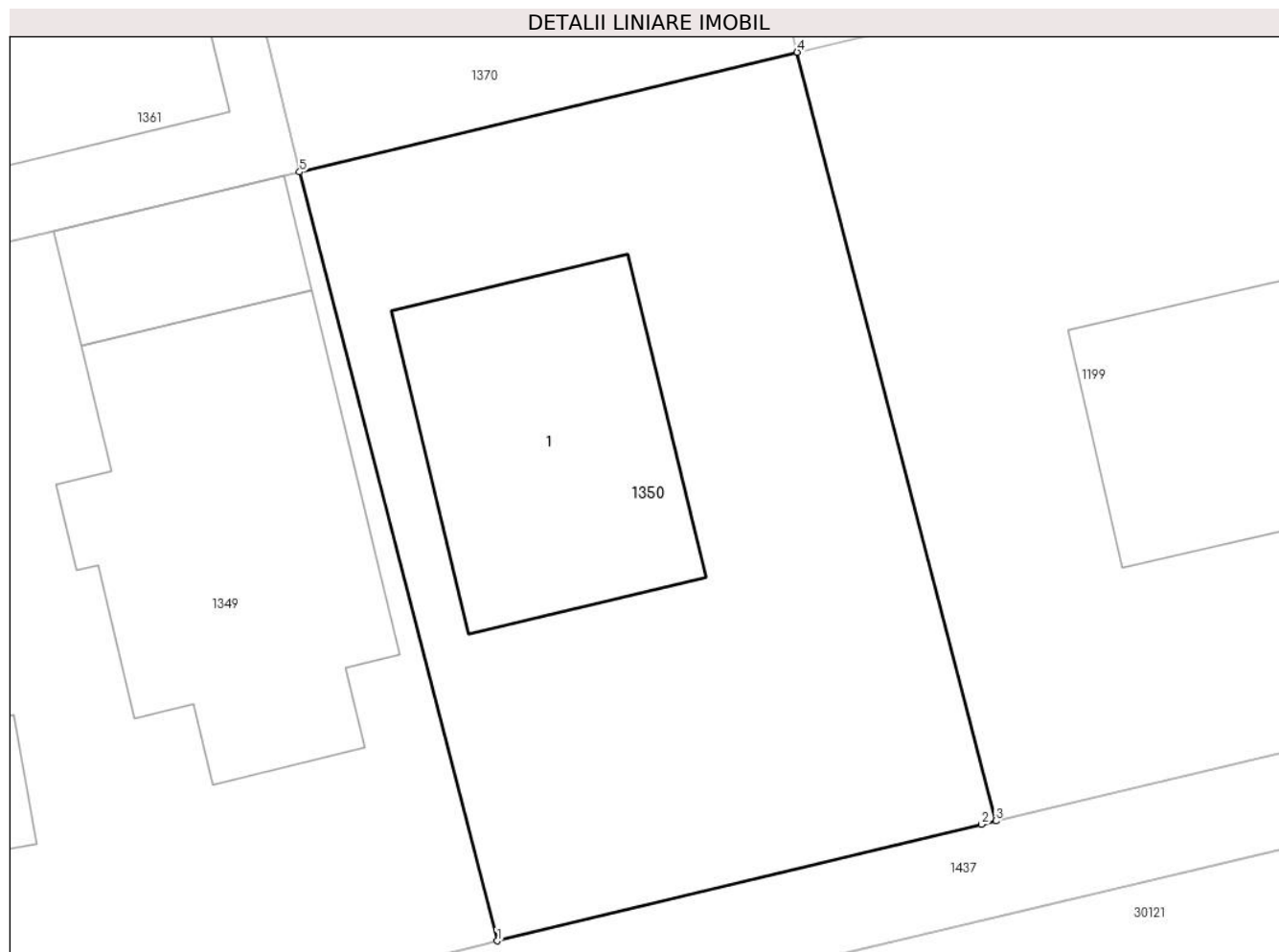
Inscrieri privind dezmembramintele dreptului de proprietate, drepturi reale de garanție și sarcini	Referințe
NU SUNT	

Anexa Nr. 1 La Partea I

Teren

Nr cadastral	Suprafața (mp)*	Observații / Referințe
24175	Din acte: 505 Masurata: 506	

* Suprafața este determinată în planul de proiecție Stereo 70.



Date referitoare la teren

Crt	Categorie folosință	Intra vilan	Suprafața (mp)	Tarla	Parcelă	Nr. topo	Observații / Referințe
1	curți constructii	DA	506	57	346	-	IMPREJMUIT CU GARD DE BETON, METAL SI PLASA

Date referitoare la construcții

Crt	Număr	Destinație construcție	Supraf. (mp)	Situație juridică	Observații / Referințe
A1.1	24175-C1	construcții de locuințe	Din acte: 84 Masurata: 101	Cu acte	Nr. niveluri:2; S. construita la sol:101 mp; S. construita desfasurata:168 mp; LOCUINTA (P+M), AN 2022

Lungime Segmente

1) Valorile lungimilor segmentelor sunt obținute din proiecție în plan.

Punct început	X / Y	Punct sfârșit	X / Y	Lungime segment (** (m)
1	572.366,355 376.193,237	2	572.383,43 376.197,348	17.563
2	572.383,43 376.197,348	3	572.383,934 376.197,468	0.518
3	572.383,934 376.197,468	4	572.376,933 376.224,583	28.004

Punct început	X / Y	Punct sfârșit	X / Y	Lungime segment (** (m)
4	572.376,933 376.224,583	5	572.359,391 376.220,359	18.043
5	572.359,391 376.220,359	1	572.366,355 376.193,237	28.002

** Lungimile segmentelor sunt determinate în planul de proiecție Stereo 70 și sunt rotunjite la 1 milimetru.

*** Distanța dintre puncte este formată din segmente cumulate ce sunt mai mici decât valoarea 1 milimetru.

**DATE DESPRE IMOBILUL NR. 1351**

Oficiul de Cadastru și Publicitate Imobiliară PRAHOVA
Biroul de Cadastru și Publicitate Imobiliară Ploiești

A. Partea I. Descrierea imobilului

TEREN Intravilan

Adresa: Loc. Târgșoru Vechi, Jud. Prahova, T57 P32

Nr. Crt	Nr cadastral Nr. topografic	Suprafața* (mp)	Observații / Referințe
A1	30139	Din acte: 0 Masurata: 435	Sector cadastral:27 Teren neimpregmuit;

B. Partea II. Proprietari și acte

Inscrieri privitoare la dreptul de proprietate și alte drepturi reale		Referințe
156564 / 12/12/2022		
Act Administrativ nr. 33, din 18/10/2006 emis de COMUNA TÂRGȘORUL VECHI;		
B2	Intabulare, drept de PROPRIETATE, dobândit prin Lege, cota actuala 1/1, cota initiala 1/1 1) COMUNA TÎRGȘORU VECHI , CIF:2845230, (domeniu privat)	A1
<i>OBSERVATII: pozitie transcrisa din CF 25280/Târgșoru Vechi, inscrisa prin incheierea nr. 1094 din 10/01/2013;</i>		

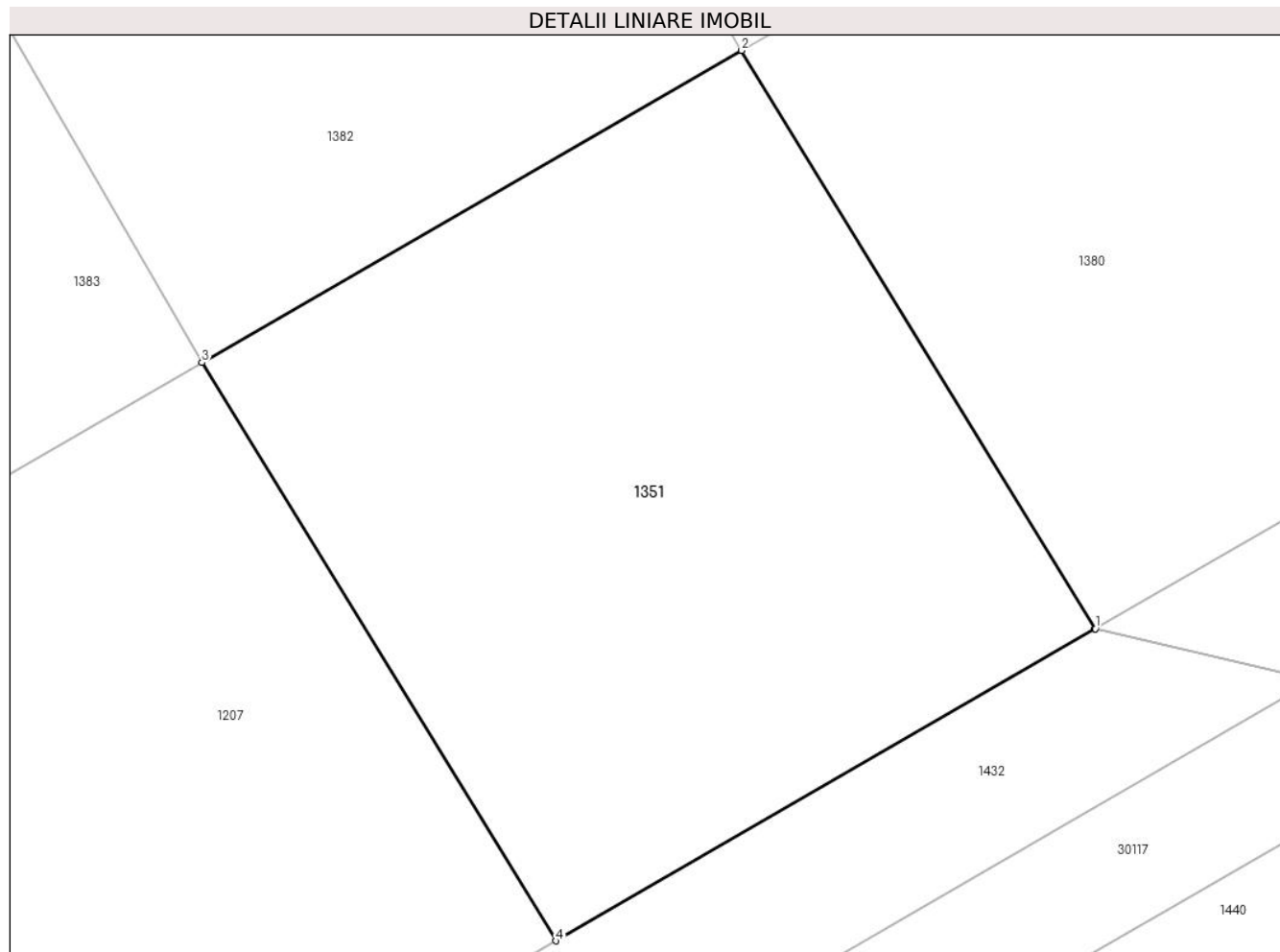
C. Partea III. SARCINI

Inscrieri privind dezmembramintele dreptului de proprietate, drepturi reale de garanție și sarcini		Referințe
156564 / 12/12/2022		
Act Administrativ nr. 33, din 18/10/2006 emis de COMUNA TÂRGȘORUL VECHI;		
C1	se intabuleaza dreptul de administrare 1) CONSILIUL LOCAL AL COMUNEI TIRGȘORU VECHI , CIF:9999999999999, LIPSA CNP	A1
<i>OBSERVATII: pozitie transcrisa din CF 25280/Târgșoru Vechi, inscrisa prin incheierea nr. 1094 din 10/01/2013;</i>		

Teren

Nr cadastral	Suprafața (mp)*	Observații / Referințe
30139	Din acte: 0 Masurata: 435	

* Suprafața este determinată în planul de proiecție Stereo 70.



Date referitoare la teren

Crt	Categorie folosință	Intra vilan	Suprafața (mp)	Tarla	Parcelă	Nr. topo	Observații / Referințe
1	arabil	DA	435	8	32	-	

Lungime Segmente

1) Valorile lungimilor segmentelor sunt obținute din proiecție în plan.

Punct început	X / Y	Punct sfârșit	X / Y	Lungime segment (** (m)
1	572.107,365 376.216,59	2	572.096,013 376.235,15	21.756
2	572.096,013 376.235,15	3	572.078,693 376.225,138	20.006
3	572.078,693 376.225,138	4	572.090,044 376.206,578	21.756
4	572.090,044 376.206,578	5	572.107,348 376.216,58	19.987
5	572.107,348 376.216,58	1	572.107,365 376.216,59	0.02

**** Lungimile segmentelor sunt determinate în planul de proiecție Stereo 70 și sunt rotunjite la 1 milimetru.**

***** Distanța dintre puncte este formată din segmente cumulate ce sunt mai mici decât valoarea 1 milimetru.**

**DATE DESPRE IMOBILUL NR. 1352**

Oficiul de Cadastru și Publicitate Imobiliară PRAHOVA
Biroul de Cadastru și Publicitate Imobiliară Ploiești

A. Partea I. Descrierea imobilului

TEREN Intravilan

Adresa: Loc. Târgșoru Vechi, Jud. Prahova

Nr. Crt	Nr cadastral Nr. topografic	Suprafața* (mp)	Observații / Referințe
A1	27012	Din acte: 0 Masurata: 710	Sector cadastral:28 Teren neimprejmuit;

B. Partea II. Proprietari și acte

Inscrieri privitoare la dreptul de proprietate și alte drepturi reale		Referințe
111985 / 11/10/2019		
Act Notarial nr. 2007, din 01/10/2019 emis de NP Meirosu Carmen;		
B9	Intabulare, drept de PROPRIETATEcumparare ca bun propriu, dobandit prin Conventie, cota actuala 1/1, cota initiala 1/1 1) CONSTANTIN NICOLAE	A1
B10	se noteaza interdictiile de instrainare si grevare 1) COMUNA TÎRGȘORU VECHI, CIF:2845230	A1
B11	se noteaza pactul comisoriu 1) COMUNA TÎRGȘORU VECHI, CIF:2845230	A1

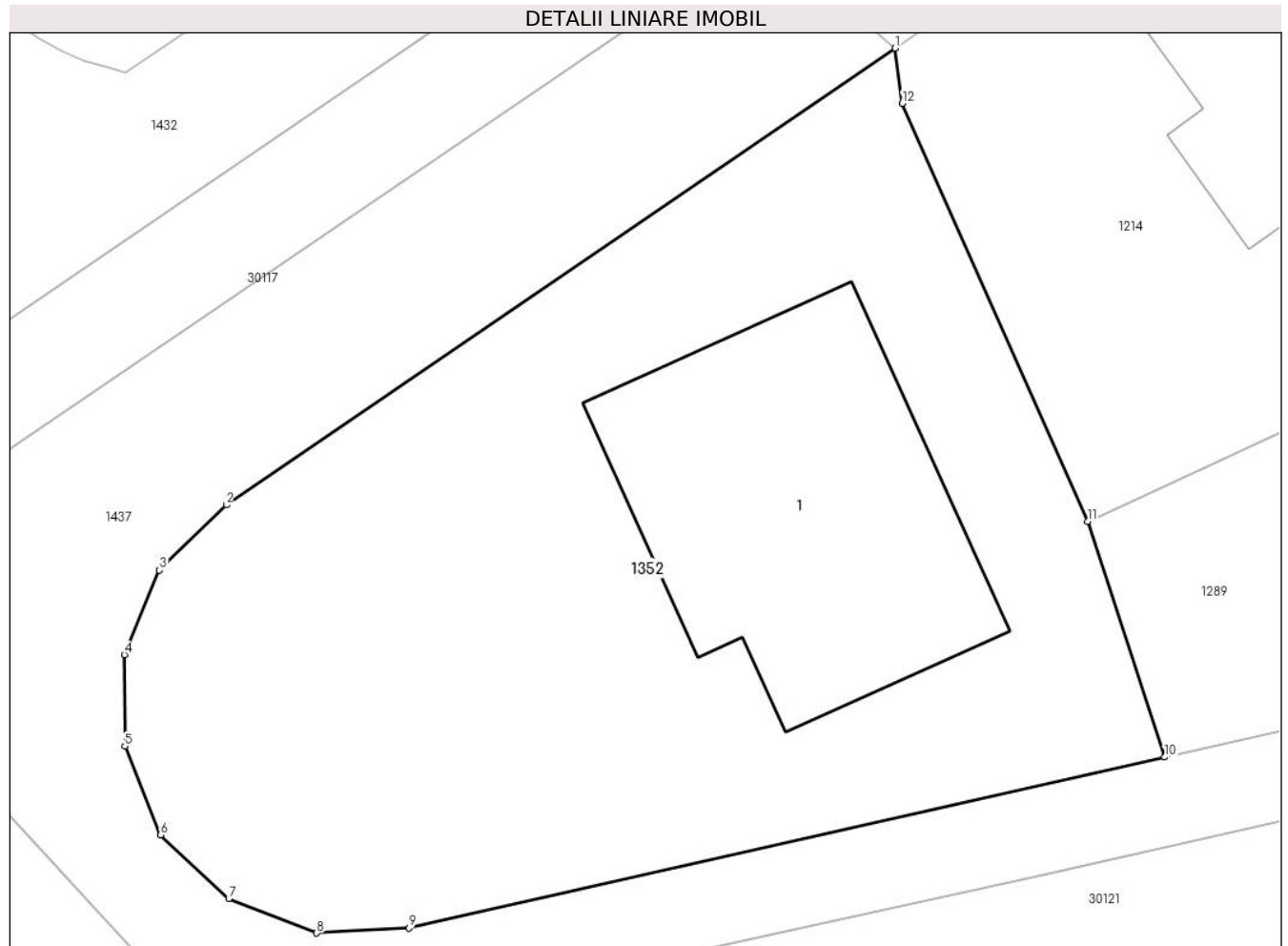
C. Partea III. SARCINI

Inscrieri privind dezmembramintele dreptului de proprietate, drepturi reale de garanție și sarcini		Referințe
111985 / 11/10/2019		
Act Notarial nr. 2007, din 01/10/2019 emis de NP Meirosu Carmen;		
C10	Intabulare, drept de IPOTECA LEGALA, Valoare:6026.5 EURreprezentand rest pret, cota actuala 1/1, cota initiala 1/1 1) COMUNA TÎRGȘORU VECHI, CIF:2845230	A1

Teren

Nr cadastral	Suprafața (mp)*	Observații / Referințe
27012	Din acte: 0 Masurata: 710	

* Suprafața este determinată în planul de proiecție Stereo 70.



Date referitoare la teren

Crt	Categorie folosință	Intra vilan	Suprafața (mp)	Tarla	Parcelă	Nr. topo	Observații / Referințe
1	curți constructii	DA	710	57	346	-	

Date referitoare la construcții

Crt	Număr	Destinație construcție	Supraf. (mp)	Situație juridică	Observații / Referințe
A1.1		construcții de locuințe	142	Fara acte	Nr. niveluri:1; S. construita la sol:142 mp;

Lungime Segmente

1) Valorile lungimilor segmentelor sunt obținute din proiecție în plan.

Punct început	X / Y	Punct sfârșit	X / Y	Lungime segment (** (m)
1	572.005,438 376.135,548	2	571.981,212 376.119,003	29.337
2	571.981,212 376.119,003	3	571.978,797 376.116,645	3.375
3	571.978,797 376.116,645	4	571.977,517 376.113,578	3.323

Punct început	X / Y	Punct sfârșit	X / Y	Lungime segment (** (m)
4	571.977,517 376.113,578	5	571.977,537 376.110,272	3.306
5	571.977,537 376.110,272	6	571.978,826 376.107,047	3.473
6	571.978,826 376.107,047	7	571.981,306 376.104,741	3.386
7	571.981,306 376.104,741	8	571.984,494 376.103,501	3.421
8	571.984,494 376.103,501	9	571.987,84 376.103,684	3.351
9	571.987,84 376.103,684	10	572.015,215 376.109,87	28.065
10	572.015,215 376.109,87	11	572.012,418 376.118,403	8.98
11	572.012,418 376.118,403	12	572.005,704 376.133,552	16.57
12	572.005,704 376.133,552	1	572.005,438 376.135,548	2.014

** Lungimile segmentelor sunt determinate în planul de proiecție Stereo 70 și sunt rotunjite la 1 milimetru.

*** Distanța dintre puncte este formată din segmente cumulate ce sunt mai mici decât valoarea 1 milimetru.

**DATE DESPRE IMOBILUL NR. 1353**

Oficiul de Cadastru și Publicitate Imobiliară PRAHOVA
Biroul de Cadastru și Publicitate Imobiliară Ploiești

A. Partea I. Descrierea imobilului

TEREN Intravilan

Adresa: Loc. Târgsoru Vechi, Str Apei, Jud. Prahova

Nr. Crt	Nr cadastral Nr. topografic	Suprafața* (mp)	Observații / Referințe
A1	24230	542	Sector cadastral:28 Teren imprejmuit;

Construcții

Crt	Nr cadastral Nr. topografic	Adresa	Observații / Referințe
A1.1	24230-C1	Loc. Târgsoru Vechi, Str Apei, Jud. Prahova	Nr. niveluri:2; S. construita la sol:147 mp; S. construita desfasurata:294 mp; LOCUINTA (P+1E), AN 2018

B. Partea II. Proprietari și acte

Inscrieri privitoare la dreptul de proprietate și alte drepturi reale		Referințe
52064 / 13/06/2018		
Act Notarial nr. 2992, din 13/06/2018 emis de NP Ivan Constantin;		
B12	Intabulare, drept de PROPRIETATEcumparare ca bun comun, dobandit prin Conventie, cota actuala 1/1, cota initiala 1/1 1) IOAN VASILE 2) IOAN FLORICA	A1
B13	Intabulare, drept de PROPRIETATEcumparare ca bun comun, dobandit prin Conventie, cota actuala 1/1, cota initiala 1/1 1) IOAN VASILE 2) IOAN FLORICA	A1.1

C. Partea III. SARCINI .

Inscrieri privind dezmembramintele dreptului de proprietate, drepturi reale de garanție și sarcini	Referințe
NU SUNT	

Teren

Nr cadastral	Suprafața (mp)*	Observații / Referințe
24230	542	

* Suprafața este determinată în planul de proiecție Stereo 70.



Date referitoare la teren

Crt	Categorie folosință	Intravilan	Suprafața (mp)	Tarla	Parcelă	Nr. topo	Observații / Referințe
1	curți constructii	DA	542	57	346	-	IMPREJMUIT CU GARD DE PLASA

Date referitoare la construcții

Crt	Număr	Destinație construcție	Supraf. (mp)	Situație juridică	Observații / Referințe
A1.1	24230-C1	construcții de locuințe	147	Cu acte	Nr. niveluri:2; S. construita la sol:147 mp; S. construita desfasurata:294 mp; LOCUINTA (P+1E), AN 2018
A1.2		construcții anexa	21	Fara acte	Nr. niveluri:1; S. construita la sol:21 mp;

Lungime Segmente

1) Valorile lungimilor segmentelor sunt obținute din proiecție în plan.

Punct început	X / Y	Punct sfârșit	X / Y	Lungime segment (** (m)
1	572.114,618 376.203,483	2	572.100,774 376.195,475	15.993
2	572.100,774 376.195,475	3	572.117,135 376.167,177	32.687

Punct început	X / Y	Punct sfârșit	X / Y	Lungime segment (** (m)
3	572.117,135 376.167,177	4	572.132,153 376.173,168	16.169
4	572.132,153 376.173,168	5	572.131,765 376.173,839	0.775
5	572.131,765 376.173,839	6	572.129,828 376.177,188	3.869
6	572.129,828 376.177,188	1	572.114,618 376.203,483	30.377

** Lungimile segmentelor sunt determinate în planul de proiecție Stereo 70 și sunt rotunjite la 1 milimetru.

*** Distanța dintre puncte este formată din segmente cumulate ce sunt mai mici decât valoarea 1 milimetru.

**DATE DESPRE IMOBILUL NR. 1354**

Oficiul de Cadastru și Publicitate Imobiliară PRAHOVA
Biroul de Cadastru și Publicitate Imobiliară Ploiești

A. Partea I. Descrierea imobilului

TEREN Intravilan

Adresa: Loc. Târgșoru Vechi, Jud. Prahova

Nr. Crt	Nr cadastral Nr. topografic	Suprafața* (mp)	Observații / Referințe
A1	24224	517	Sector cadastral:28 Teren neimpregmuit;

B. Partea II. Proprietari și acte

Inscrieri privitoare la dreptul de proprietate și alte drepturi reale		Referințe
40503 / 17/04/2019		
Act Notarial nr. 729, din 12/04/2019 emis de NP Meirosu Carmen;		
B7	Intabulare, drept de PROPRIETATE, dobândit prin Conventie, cota actuala 1/1, cota initiala 1/1 1) BORDEIANU AURELIANA-GEORGETA 2) BORDEIANU LUCIAN	A1
B8	se noteaza pactul comisoriu si interdictiile de instrainare si grevare 1) COMUNA TÎRGȘORU VECHI, CIF:2845230	A1

C. Partea III. SARCINI

Inscrieri privind dezmembramintele dreptului de proprietate, drepturi reale de garanție și sarcini		Referințe
40503 / 17/04/2019		
Act Notarial nr. 729, din 12/04/2019 emis de NP Meirosu Carmen;		
C2	Intabulare, drept de IPOTECA LEGALA, Valoare:4394.5 EUR (reprezentand rest pret), cota actuala 1/1, cota initiala 1/1 1) COMUNA TÎRGȘORU VECHI, CIF:2845230	A1

Teren

Nr cadastral	Suprafața (mp)*	Observații / Referințe
24224	517	

* Suprafața este determinată în planul de proiecție Stereo 70.



Date referitoare la teren

Crt	Categorie folosință	Intra vilan	Suprafața (mp)	Tarla	Parcelă	Nr. topo	Observații / Referințe
1	curți constructii	DA	517	57	346	-	NU ESTE IMPREJMUIT

Date referitoare la construcții

Crt	Număr	Destinație construcție	Supraf. (mp)	Situație juridică	Observații / Referințe
A1.1		construcții de locuințe	108	Fara acte	Nr. niveluri:1; S. construita la sol:108 mp;

Lungime Segmente

1) Valorile lungimilor segmentelor sunt obținute din proiecție în plan.

Punct început	X / Y	Punct sfârșit	X / Y	Lungime segment (** (m)
1	572.089,728 376.127,013	2	572.107,234 376.131,201	18.0
2	572.107,234 376.131,201	3	572.100,244 376.160,439	30.062
3	572.100,244 376.160,439	4	572.083,356 376.153,702	18.182
4	572.083,356 376.153,702	1	572.089,728 376.127,013	27.439

**** Lungimile segmentelor sunt determinate în planul de proiecție Stereo 70 și sunt rotunjite la 1 milimetru.**

***** Distanța dintre puncte este formată din segmente cumulate ce sunt mai mici decât valoarea 1 milimetru.**

**DATE DESPRE IMOBILUL NR. 1355**

Oficiul de Cadastru și Publicitate Imobiliară PRAHOVA
Biroul de Cadastru și Publicitate Imobiliară Ploiești

A. Partea I. Descrierea imobilului

TEREN Intravilan

Adresa: Loc. Târgsoru Vechi, Jud. Prahova

Nr. Crt	Nr cadastral Nr. topografic	Suprafața* (mp)	Observații / Referințe
A1	24231	Din acte: 565 Masurata: 561	Sector cadastral:28 Teren neimprejmuit;

B. Partea II. Proprietari și acte

Inscrieri privitoare la dreptul de proprietate și alte drepturi reale		Referințe
148475 / 12/12/2019		
Act Notarial nr. 2489, din 04/12/2019 emis de NP Meirosu Carmen;		
B7	Intabulare, drept de PROPRIETATEcumparare ca bun propriu, dobandit prin Conventie, cota actuala 1/1, cota initiala 1/1 1) AMĂRIUȚEI COSTICĂ	A1

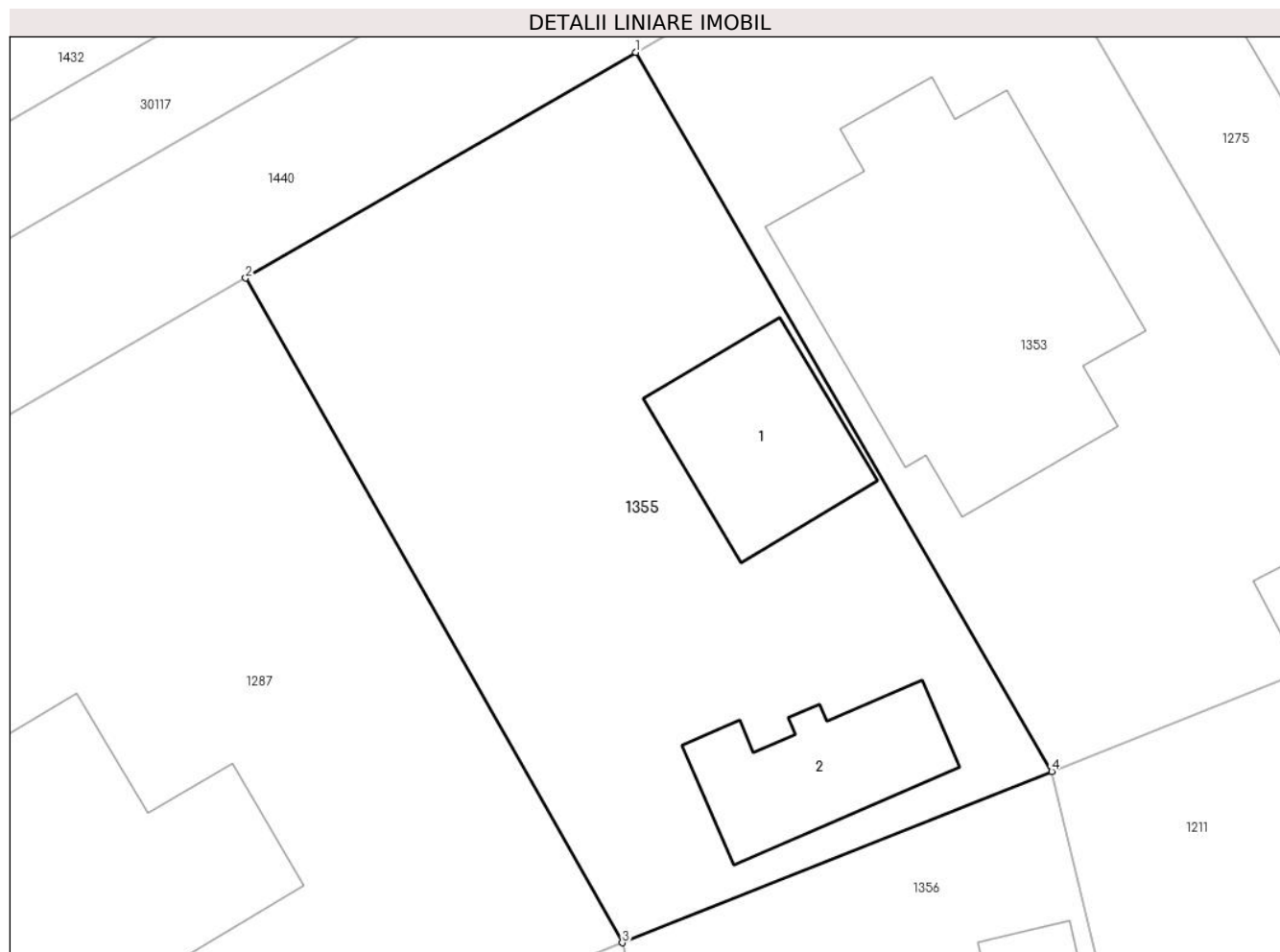
C. Partea III. SARCINI .

Inscrieri privind dezmembramintele dreptului de proprietate, drepturi reale de garanție și sarcini	Referințe
NU SUNT	

Teren

Nr cadastral	Suprafața (mp)*	Observații / Referințe
24231	Din acte: 565 Masurata: 561	

* Suprafața este determinată în planul de proiecție Stereo 70.



Date referitoare la teren

Crt	Categorie folosință	Intra vilan	Suprafața (mp)	Tarla	Parcelă	Nr. topo	Observații / Referințe
1	curți constructii	DA	561	57	346	-	NU ESTE IMPREJMUIT

Date referitoare la construcții

Crt	Număr	Destinație construcție	Supraf. (mp)	Situație juridică	Observații / Referințe
A1.1		construcții de locuințe	47	Fara acte	Nr. niveluri:1; S. construita la sol:47 mp;
A1.2		construcții de locuințe	41	Fara acte	Nr. niveluri:1; S. construita la sol:41 mp;

Lungime Segmente

1) Valorile lungimilor segmentelor sunt obținute din proiecție în plan.

Punct început	X / Y	Punct sfârșit	X / Y	Lungime segment (** (m)
1	572.100,774 376.195,475	2	572.085,422 376.186,594	17.736
2	572.085,422 376.186,594	3	572.100,244 376.160,439	30.063

Punct început	X / Y	Punct sfârșit	X / Y	Lungime segment (** (m)
3	572.100,244 376.160,439	4	572.117,135 376.167,177	18.185
4	572.117,135 376.167,177	1	572.100,774 376.195,475	32.687

** Lungimile segmentelor sunt determinate în planul de proiecție Stereo 70 și sunt rotunjite la 1 milimetru.

*** Distanța dintre puncte este formată din segmente cumulate ce sunt mai mici decât valoarea 1 milimetru.

**DATE DESPRE IMOBILUL NR. 1356**

Oficiul de Cadastru și Publicitate Imobiliară PRAHOVA
Biroul de Cadastru și Publicitate Imobiliară Ploiești

A. Partea I. Descrierea imobilului

TEREN Intravilan

Adresa: Loc. Târgșoru Vechi, Str Stadionului, Nr. 82, Jud. Prahova, T 57 ; CC 346

Nr. Crt	Nr cadastral Nr. topografic	Suprafața* (mp)	Observații / Referințe
A1	24223	565	Sector cadastral:28 Teren imprejmuit;

Construcții

Crt	Nr cadastral Nr. topografic	Adresa	Observații / Referințe
A1.1	24223-C1	Loc. Târgșoru Vechi, Str Stadionului, Nr. 82, Jud. Prahova, T 57 ; CC 346	Nr. niveluri:1; S. construita la sol:130 mp; S. construita desfasurata:130 mp; LOCUINTA (P) ; Sc desf. = 130 mp ; An constr. - 2019 .

B. Partea II. Proprietari și acte

Inscrieri privitoare la dreptul de proprietate și alte drepturi reale		Referințe
130711 / 13/10/2022		
Act Notarial nr. 3461, din 13/10/2022 emis de NP Neculae Diana;		
B13	Intabulare, drept de PROPRIETATEcumparare ca bun propriu, dobandit prin Conventie, cota actuala 1/1, cota initiala 1/1 1) OANCEA IULIANA-TEODORA	A1
B14	Intabulare, drept de PROPRIETATEcumparare ca bun propriu, dobandit prin Conventie, cota actuala 1/1, cota initiala 1/1 1) OANCEA IULIANA-TEODORA	A1.1

C. Partea III. SARCINI

Inscrieri privind dezmembramintele dreptului de proprietate, drepturi reale de garanție și sarcini		Referințe
130711 / 13/10/2022		
Act Notarial nr. 3461, din 13/10/2022 emis de NP Neculae Diana;		
C4	Intabulare, drept de HABITATIEviagera, dobandit prin Conventie, cota actuala 1/1, cota initiala 1/1 1) OANCEA GHEORGHE	A1.1

Teren

Nr cadastral	Suprafața (mp)*	Observații / Referințe
24223	565	

* Suprafața este determinată în planul de proiecție Stereo 70.



Date referitoare la teren

Crt	Categorie folosință	Intravilan	Suprafața (mp)	Tarla	Parcelă	Nr. topo	Observații / Referințe
1	curți constructii	DA	565	57	346	-	IMPREJMUIT CU GARD DE BETON SI PLASA .

Date referitoare la construcții

Crt	Număr	Destinație construcție	Supraf. (mp)	Situație juridică	Observații / Referințe
A1.1	24223-C1	construcții de locuințe	130	Cu acte	Nr. niveluri:1; S. construita la sol:130 mp; S. construita desfasurata:130 mp; LOCUINTA (P) ; Sc desf. = 130 mp ; An constr. - 2019 .
A1.2		construcții anexa	20	Fara acte	Nr. niveluri:1; S. construita la sol:20 mp;

Lungime Segmente

1) Valorile lungimilor segmentelor sunt obținute din proiecție în plan.

Punct început	X / Y	Punct sfârșit	X / Y	Lungime segment (** (m)
1	572.107,234 376.131,201	2	572.124,74 376.135,389	18.0
2	572.124,74 376.135,389	3	572.117,135 376.167,177	32.685

Punct început	X / Y	Punct sfârșit	X / Y	Lungime segment (** (m)
3	572.117,135 376.167,177	4	572.100,244 376.160,439	18.185
4	572.100,244 376.160,439	1	572.107,234 376.131,201	30.062

** Lungimile segmentelor sunt determinate în planul de proiecție Stereo 70 și sunt rotunjite la 1 milimetru.

*** Distanța dintre puncte este formată din segmente cumulate ce sunt mai mici decât valoarea 1 milimetru.

**DATE DESPRE IMOBILUL NR. 1357**

Oficiul de Cadastru și Publicitate Imobiliară PRAHOVA
Biroul de Cadastru și Publicitate Imobiliară Ploiești

A. Partea I. Descrierea imobilului

TEREN Intravilan

Adresa: Loc. Târgșoru Vechi, Jud. Prahova

Nr. Crt	Nr cadastral Nr. topografic	Suprafața* (mp)	Observații / Referințe
A1		Din acte: 0 Masurata: 8.031	Sector cadastral:28 Teren neimprejmuit;

B. Partea II. Proprietari și acte

Inscrieri privitoare la dreptul de proprietate și alte drepturi reale		Referințe
/		
Act Normativ nr. 7, din 13/03/1996 emis de PARLAMENTUL ROMANIEI;		
B1	Intabulare, drept de PROPRIETATE, dobandit prin Lege, cota actuala 1/1, cota initiala 1/1 1) UAT TÂRGȘORU-VECHI, CIF:999999999999, Teren la dispozitia comisiei locale de fond funciar in baza Legii 7/1996	A1

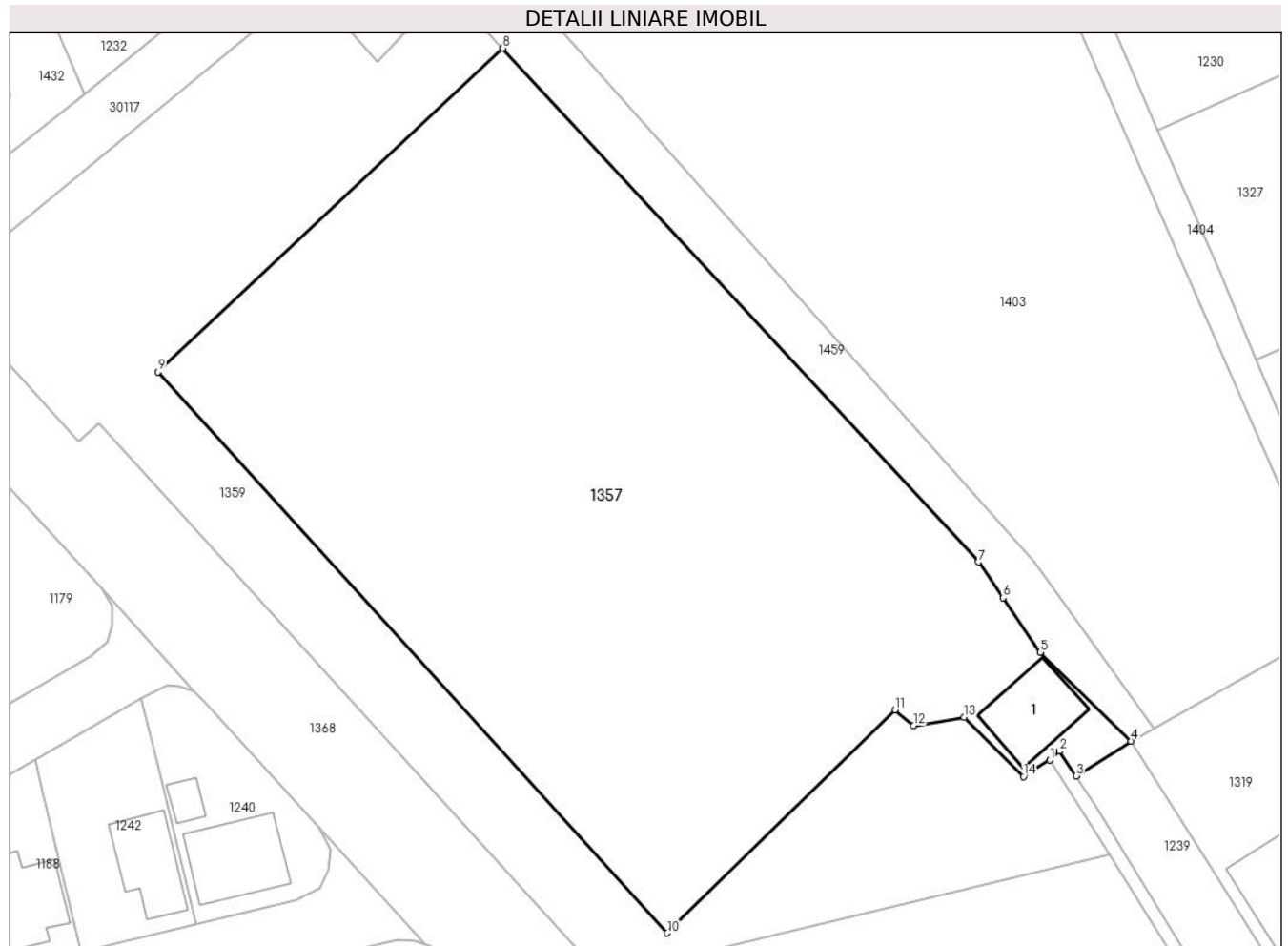
C. Partea III. SARCINI .

Inscrieri privind dezmembramintele dreptului de proprietate, drepturi reale de garanție și sarcini	Referințe
NU SUNT	

Teren

Nr cadastral	Suprafața (mp)*	Observații / Referințe
	Din acte: 0 Masurata: 8.031	

* Suprafața este determinată în planul de proiecție Stereo 70.



Date referitoare la teren

Crt	Categorie folosință	Intra vilan	Suprafața (mp)	Tarla	Parcelă	Nr. topo	Observații / Referințe
1	curți constructii	DA	403	57	346	-	
2	arabil	DA	7.628	57	346	-	

Date referitoare la construcții

Crt	Număr	Destinație construcție	Supraf. (mp)	Situație juridică	Observații / Referințe
A1.1		construcții de locuințe	131	Fara acte	Nr. niveluri:1; S. construita la sol:131 mp; S. construita desfasurata:131 mp; Construcție de locuit, regim de inaltime P

Lungime Segmente

1) Valorile lungimilor segmentelor sunt obținute din proiecție în plan.

Punct început	X / Y	Punct sfârșit	X / Y	Lungime segment (** (m)
1	572.561,181 376.300,9	2	572.562,563 376.302,208	1.903
2	572.562,563 376.302,208	3	572.565,006 376.298,595	4.361

Punct început	X / Y	Punct sfârșit	X / Y	Lungime segment (** (m)
3	572.565,006 376.298,595	4	572.573,058 376.303,667	9.516
4	572.573,058 376.303,667	5	572.559,776 376.316,628	18.558
5	572.559,776 376.316,628	6	572.554,332 376.324,573	9.631
6	572.554,332 376.324,573	7	572.550,739 376.329,816	6.356
7	572.550,739 376.329,816	8	572.481,302 376.404,77	102.174
8	572.481,302 376.404,77	9	572.430,987 376.357,527	69.018
9	572.430,987 376.357,527	10	572.505,333 376.275,666	110.583
10	572.505,333 376.275,666	11	572.538,549 376.308,234	46.519
11	572.538,549 376.308,234	12	572.541,311 376.305,903	3.614
12	572.541,311 376.305,903	13	572.548,69 376.307,152	7.484
13	572.548,69 376.307,152	14	572.557,318 376.298,474	12.237
14	572.557,318 376.298,474	1	572.561,181 376.300,9	4.562

** Lungimile segmentelor sunt determinate în planul de proiecție Stereo 70 și sunt rotunjite la 1 milimetru.

*** Distanța dintre puncte este formată din segmente cumulate ce sunt mai mici decât valoarea 1 milimetru.

**DATE DESPRE IMOBILUL NR. 1358**

Oficiul de Cadastru și Publicitate Imobiliară PRAHOVA
 Biroul de Cadastru și Publicitate Imobiliară Ploiești

A. Partea I. Descrierea imobilului

TEREN Intravilan

Adresa: Loc. Târgșoru Vechi, Jud. Prahova

Nr. Crt	Nr cadastral Nr. topografic	Suprafața* (mp)	Observații / Referințe
A1	24212	Din acte: 500 Masurata: 492	Sector cadastral:28 Teren neimprejmut;

B. Partea II. Proprietari și acte

Inscrieri privitoare la dreptul de proprietate și alte drepturi reale		Referințe
65331 / 05/07/2016		
Act Notarial nr. 1997, din 23/06/2016 emis de NP MEIROSU MIHAI GABRIEL;		
B11	Intabulare, drept de PROPRIETATEcumparare ca bun comun, dobandit prin Conventie, cota actuala 1/1, cota initiala 1/1 1) GHEORGHE GABRIELA GEORGIANA 2) GHEORGHE ALEXANDRU ANDREI	A1
B12	se noteaza pactul comisoriu si interdictiile de instrainare si grevare 1) COMUNA TÎRGȘORU VECHI, CIF:2845230	A1

C. Partea III. SARCINI

Inscrieri privind dezmembramintele dreptului de proprietate, drepturi reale de garanție și sarcini		Referințe
65331 / 05/07/2016		
Act Notarial nr. 1997, din 23/06/2016 emis de NP MEIROSU MIHAI GABRIEL;		
C3	Intabulare, drept de IPOTECA LEGALA, Valoare:3950 EUR, cota actuala 1/1, cota initiala 1/1 1) COMUNA TÎRGȘORU VECHI, CIF:2845230	A1

Teren

Nr cadastral	Suprafața (mp)*	Observații / Referințe
24212	Din acte: 500 Masurata: 492	

* Suprafața este determinată în planul de proiecție Stereo 70.



Date referitoare la teren

Crt	Categorie folosință	Intra vilan	Suprafața (mp)	Tarla	Parcelă	Nr. topo	Observații / Referințe
1	curți constructii	DA	492	57	346	-	NU ESTE IMPREJMUIT

Date referitoare la construcții

Crt	Număr	Destinație construcție	Supraf. (mp)	Situație juridică	Observații / Referințe
A1.1		construcții de locuințe	102	Fara acte	Nr. niveluri:1; S. construita la sol:102 mp;
A1.2		construcții anexa	31	Fara acte	Nr. niveluri:1; S. construita la sol:31 mp;

Lungime Segmente

1) Valorile lungimilor segmentelor sunt obținute din proiecție în plan.

Punct început	X / Y	Punct sfârșit	X / Y	Lungime segment (** (m)
1	572.275,417 376.242,744	2	572.280,779 376.232,47	11.589
2	572.280,779 376.232,47	3	572.296,202 376.238,606	16.599

Punct început	X / Y	Punct sfârșit	X / Y	Lungime segment (** (m)
3	572.296,202 376.238,606	4	572.288,101 376.251,819	15.499
4	572.288,101 376.251,819	5	572.279,589 376.266,537	17.002
5	572.279,589 376.266,537	6	572.279,422 376.266,441	0.193
6	572.279,422 376.266,441	7	572.273,128 376.262,801	7.271
7	572.273,128 376.262,801	8	572.272,297 376.262,321	0.96
8	572.272,297 376.262,321	9	572.266,093 376.258,733	7.167
9	572.266,093 376.258,733	1	572.275,417 376.242,744	18.509

** Lungimile segmentelor sunt determinate în planul de proiecție Stereo 70 și sunt rotunjite la 1 milimetru.

*** Distanța dintre puncte este formată din segmente cumulate ce sunt mai mici decât valoarea 1 milimetru.

**DATE DESPRE IMOBILUL NR. 1359**

Oficiul de Cadastru și Publicitate Imobiliară PRAHOVA
Biroul de Cadastru și Publicitate Imobiliară Ploiești

A. Partea I. Descrierea imobilului

TEREN Intravilan

Adresa: Loc. Târgșoru Vechi, Jud. Prahova, T 57 ; P 346

Nr. Crt	Nr cadastral Nr. topografic	Suprafața* (mp)	Observații / Referințe
A1	28032	Din acte: 4.678 Masurata: 4.496	Sector cadastral:28 Teren imprejmuit;

B. Partea II. Proprietari și acte

Inscrieri privitoare la dreptul de proprietate și alte drepturi reale		Referințe
75936 / 18/07/2019		
Act Administrativ nr. 7096, din 03/09/2009 emis de PRIMARIA TG VECHI (adeverinta nr.10310/15.12.2009 emis de PRIMARIA TG VECHI;);		
B1	Intabulare, drept de ADMINISTRARE, cota actuala 1/1, cota initiala 1/1 1) CONSILIUL LOCAL TARGSORU VECHI , CIF:999999999999, LIPSA CNP <i>OBSERVATII: pozitie transcrisa din CF 24239/Târgșoru Vechi, inscrisa prin incheierea nr. 20617 din 19/04/2012;</i>	A1
B3	Intabulare, drept de PROPRIETATE, dobandit prin Lege, cota actuala 1/1, cota initiala 1/1 1) COMUNA TARGSORU VECHI- DOMENIUL PRIVAT , CIF:999999999999, LIPSA CNP <i>OBSERVATII: pozitie transcrisa din CF 24239/Târgșoru Vechi, inscrisa prin incheierea nr. 20617 din 19/04/2012;</i>	A1

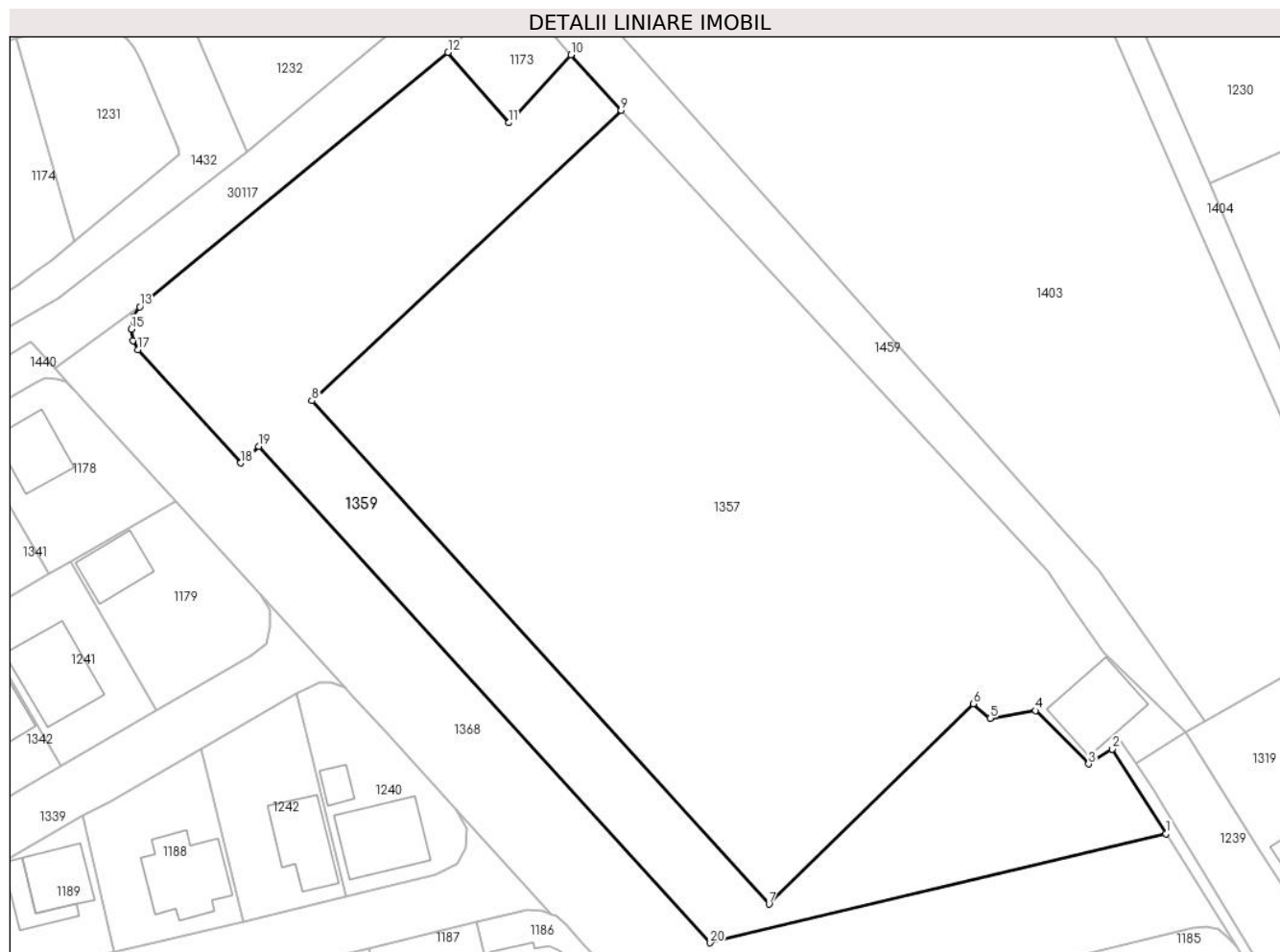
C. Partea III. SARCINI .

Inscrieri privind dezmembramentele dreptului de proprietate, drepturi reale de garanție și sarcini	Referințe
NU SUNT	

Teren

Nr cadastral	Suprafața (mp)*	Observații / Referințe
28032	Din acte: 4.678 Masurata: 4.496	

* Suprafața este determinată în planul de proiecție Stereo 70.



Date referitoare la teren

Crt	Categorie folosință	Intra vilan	Suprafața (mp)	Tarla	Parcelă	Nr. topo	Observații / Referințe
1	pașune	DA	4.496	57	346	-	

Lungime Segmente

1) Valorile lungimilor segmentelor sunt obținute din proiecție în plan.

Punct început	X / Y	Punct sfârșit	X / Y	Lungime segment (** (m)
1	572.569,912 376.287,133	2	572.561,181 376.300,9	16.302
2	572.561,181 376.300,9	3	572.557,318 376.298,474	4.562
3	572.557,318 376.298,474	4	572.548,69 376.307,152	12.237
4	572.548,69 376.307,152	5	572.541,311 376.305,903	7.484
5	572.541,311 376.305,903	6	572.538,549 376.308,234	3.614

Punct început	X / Y	Punct sfârșit	X / Y	Lungime segment (** (m)
6	572.538,549 376.308,234	7	572.505,333 376.275,666	46.519
7	572.505,333 376.275,666	8	572.430,987 376.357,527	110.583
8	572.430,987 376.357,527	9	572.481,302 376.404,77	69.018
9	572.481,302 376.404,77	10	572.473,137 376.413,79	12.167
10	572.473,137 376.413,79	11	572.463,0 376.402,718	15.012
11	572.463,0 376.402,718	12	572.453,163 376.414,174	15.1
12	572.453,163 376.414,174	13	572.403,014 376.372,812	65.006
13	572.403,014 376.372,812	14	572.402,007 376.371,198	1.902
14	572.402,007 376.371,198	15	572.401,651 376.369,195	2.034
15	572.401,651 376.369,195	16	572.401,899 376.367,306	1.905
16	572.401,899 376.367,306	17	572.402,737 376.365,804	1.72
17	572.402,737 376.365,804	18	572.419,454 376.347,416	24.851
18	572.419,454 376.347,416	19	572.422,413 376.350,107	4.0
19	572.422,413 376.350,107	20	572.495,789 376.269,4	109.076
20	572.495,789 376.269,4	1	572.569,912 376.287,133	76.215

** Lungimile segmentelor sunt determinate în planul de proiecție Stereo 70 și sunt rotunjite la 1 milimetru.

*** Distanța dintre puncte este formată din segmente cumulate ce sunt mai mici decât valoarea 1 milimetru.

**DATE DESPRE IMOBILUL NR. 1360**

Oficiul de Cadastru și Publicitate Imobiliară PRAHOVA
Biroul de Cadastru și Publicitate Imobiliară Ploiești

A. Partea I. Descrierea imobilului

TEREN Intravilan

Adresa: Loc. Târgșoru Vechi, Jud. Prahova

Nr. Crt	Nr cadastral Nr. topografic	Suprafața* (mp)	Observații / Referințe
A1	24243	Din acte: 63.800 Masurata: 1.257	Sector cadastral:28 Teren neimprijmit;

B. Partea II. Proprietari și acte

Inscrieri privitoare la dreptul de proprietate și alte drepturi reale		Referințe
20617 / 19/04/2012		
Act Administrativ nr. 7096, din 03/09/2009 emis de PRIMARIA TG VECHI (adeverinta nr.10310/15.12.2009 emis de PRIMARIA TG VECHI;);		
B1	Intabulare, drept de ADMINISTRARE, cota actuala 1/1, cota initiala 1/1 1) CONSILIUL LOCAL TARGSORU VECHI, CIF:999999999999, LIPSA CNP	A1
B2	Intabulare, drept de PROPRIETATE, dobandit prin Lege, cota actuala 1/1, cota initiala 1/1 1) COMUNA TARGSORU VECHI- DOMENIUL PRIVAT, CIF:999999999999, LIPSA CNP	A1
18374 / 24/02/2016		
Act Normativ nr. 17, din 07/03/2014 emis de Parlamentul Romaniei;		
B6	Imobil aflat sub incidenta art.3 alin.(1) din Legea 17/2014	A1

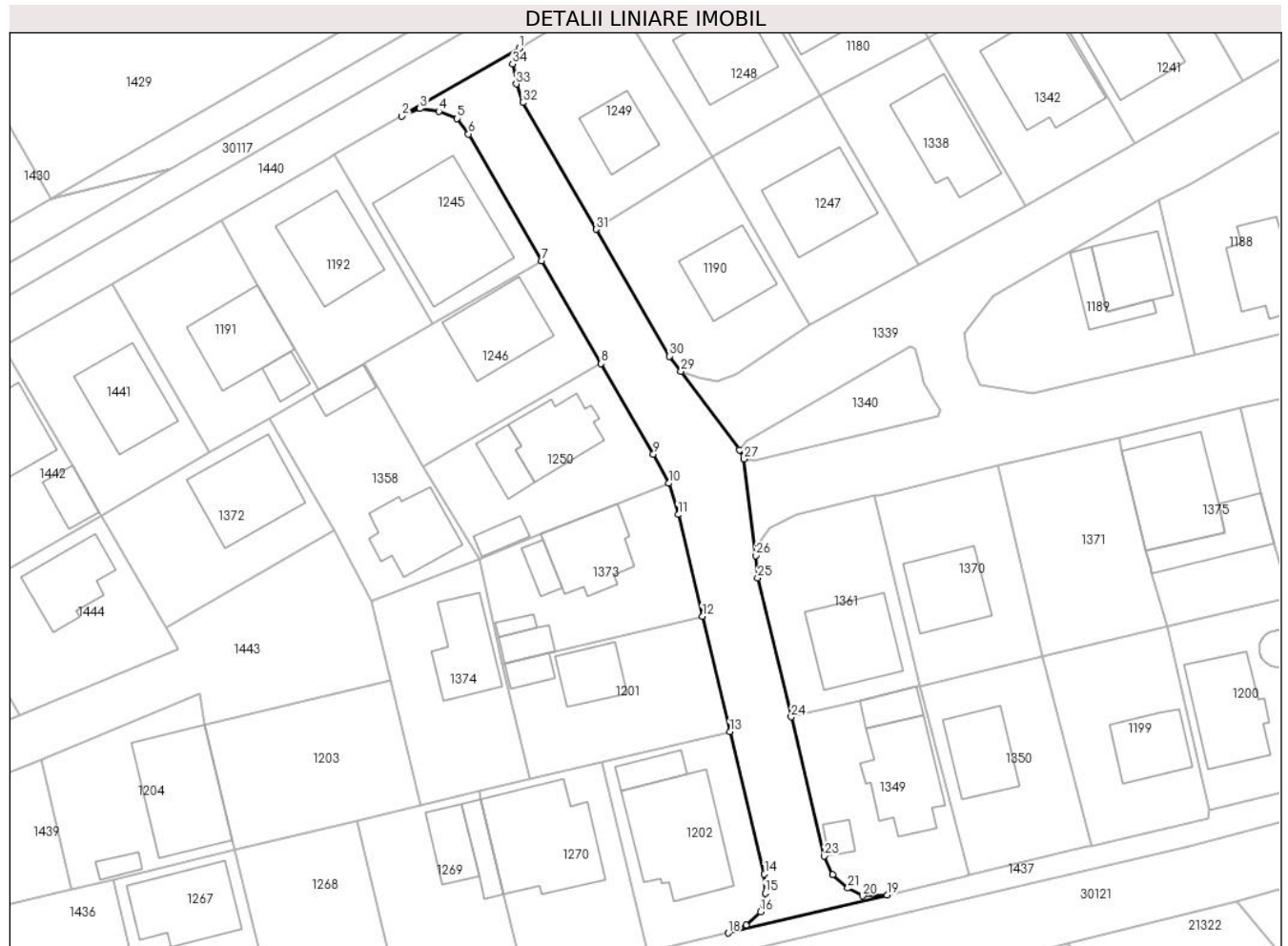
C. Partea III. SARCINI .

Inscrieri privind dezmembramintele dreptului de proprietate, drepturi reale de garanție și sarcini	Referințe
NU SUNT	

Teren

Nr cadastral	Suprafața (mp)*	Observații / Referințe
24243	Din acte: 63.800 Masurata: 1.257	

* Suprafața este determinată în planul de proiecție Stereo 70.



Date referitoare la teren

Crt	Categorie folosință	Intra vilan	Suprafața (mp)	Tarla	Parcelă	Nr. topo	Observații / Referințe
1	drum	DA	1.257	57	346	-	

Lungime Segmente

1) Valorile lungimilor segmentelor sunt obținute din proiecție în plan.

Punct început	X / Y	Punct sfârșit	X / Y	Lungime segment (** (m)
1	572.301,888 376.311,778	2	572.285,049 376.302,04	19.452
3	572.287,668 376.303,118	4	572.290,351 376.302,744	2.709
5	572.293,002 376.301,685	6	572.294,612 376.299,484	2.727
7	572.305,125 376.281,306	8	572.313,636 376.266,59	17.0
9	572.321,145 376.253,605	10	572.323,325 376.249,405	4.732

Punct început	X / Y	Punct sfârșit	X / Y	Lungime segment (** (m)
2	572.285,049 376.302,04	3	572.287,668 376.303,118	2.832
4	572.290,351 376.302,744	5	572.293,002 376.301,685	2.855
6	572.294,612 376.299,484	7	572.305,125 376.281,306	20.999
8	572.313,636 376.266,59	9	572.321,145 376.253,605	15.0
10	572.323,325 376.249,405	11	572.324,695 376.244,92	4.69

Punct început	X / Y	Punct sfârșit	X / Y	Lungime segment (** (m)
11	572.324,695 376.244,92	12	572.328,165 376.230,33	14.997
13	572.332,098 376.213,789	14	572.337,057 376.193,391	20.992
15	572.337,173 376.190,677	16	572.336,47 376.187,996	2.772
17	572.334,421 376.186,059	18	572.331,88 376.184,945	2.774
19	572.354,673 376.190,374	20	572.351,144 376.190,275	3.53
21	572.348,998 376.191,377	22	572.346,804 376.193,303	2.919
23	572.345,632 376.195,977	24	572.340,899 376.215,935	20.512
25	572.336,087 376.235,875	26	572.335,808 376.239,056	3.193
27	572.334,136 376.252,875	28	572.333,486 376.254,19	1.467
29	572.325,105 376.265,455	30	572.323,429 376.267,632	2.747
31	572.312,916 376.285,811	32	572.302,403 376.303,99	21.0
33	572.301,458 376.306,64	34	572.300,943 376.309,517	2.923

Punct început	X / Y	Punct sfârșit	X / Y	Lungime segment (** (m)
12	572.328,165 376.230,33	13	572.332,098 376.213,789	17.002
14	572.337,057 376.193,391	15	572.337,173 376.190,677	2.716
16	572.336,47 376.187,996	17	572.334,421 376.186,059	2.82
18	572.331,88 376.184,945	19	572.354,673 376.190,374	23.431
20	572.351,144 376.190,275	21	572.348,998 376.191,377	2.412
22	572.346,804 376.193,303	23	572.345,632 376.195,977	2.92
24	572.340,899 376.215,935	25	572.336,087 376.235,875	20.512
26	572.335,808 376.239,056	27	572.334,136 376.252,875	13.92
28	572.333,486 376.254,19	29	572.325,105 376.265,455	14.041
30	572.323,429 376.267,632	31	572.312,916 376.285,811	21.0
32	572.302,403 376.303,99	33	572.301,458 376.306,64	2.813
34	572.300,943 376.309,517	1	572.301,888 376.311,778	2.451

** Lungimile segmentelor sunt determinate în planul de proiecție Stereo 70 și sunt rotunjite la 1 milimetru.

*** Distanța dintre puncte este formată din segmente cumulate ce sunt mai mici decât valoarea 1 milimetru.

**DATE DESPRE IMOBILUL NR. 1361**

Oficiul de Cadastru și Publicitate Imobiliară PRAHOVA
Biroul de Cadastru și Publicitate Imobiliară Ploiești

A. Partea I. Descrierea imobilului

TEREN Intravilan

Adresa: Loc. Târgșoru Vechi, Jud. Prahova

Nr. Crt	Nr cadastral Nr. topografic	Suprafața* (mp)	Observații / Referințe
A1	24178	521	Sector cadastral:28 Teren neimprejmut;

B. Partea II. Proprietari și acte

Inscrieri privitoare la dreptul de proprietate și alte drepturi reale		Referințe
115966 / 20/12/2017		
Act Notarial nr. 3131, din 15/12/2017 emis de NP Meirosu Carmen;		
B7	Intabulare, drept de PROPRIETATEcumparare ca bun propriu, dobandit prin Conventie, cota actuala 1/1, cota initiala 1/1 1) DINCĂ ANTONIO-COSTIN	A1
B8	se noteaza interdictiile de instrainare si grevare 1) COMUNA TÎRGȘORU VECHI, CIF:2845230	A1
B9	se noteaza pactul comisoriu 1) COMUNA TÎRGȘORU VECHI, CIF:2845230	A1

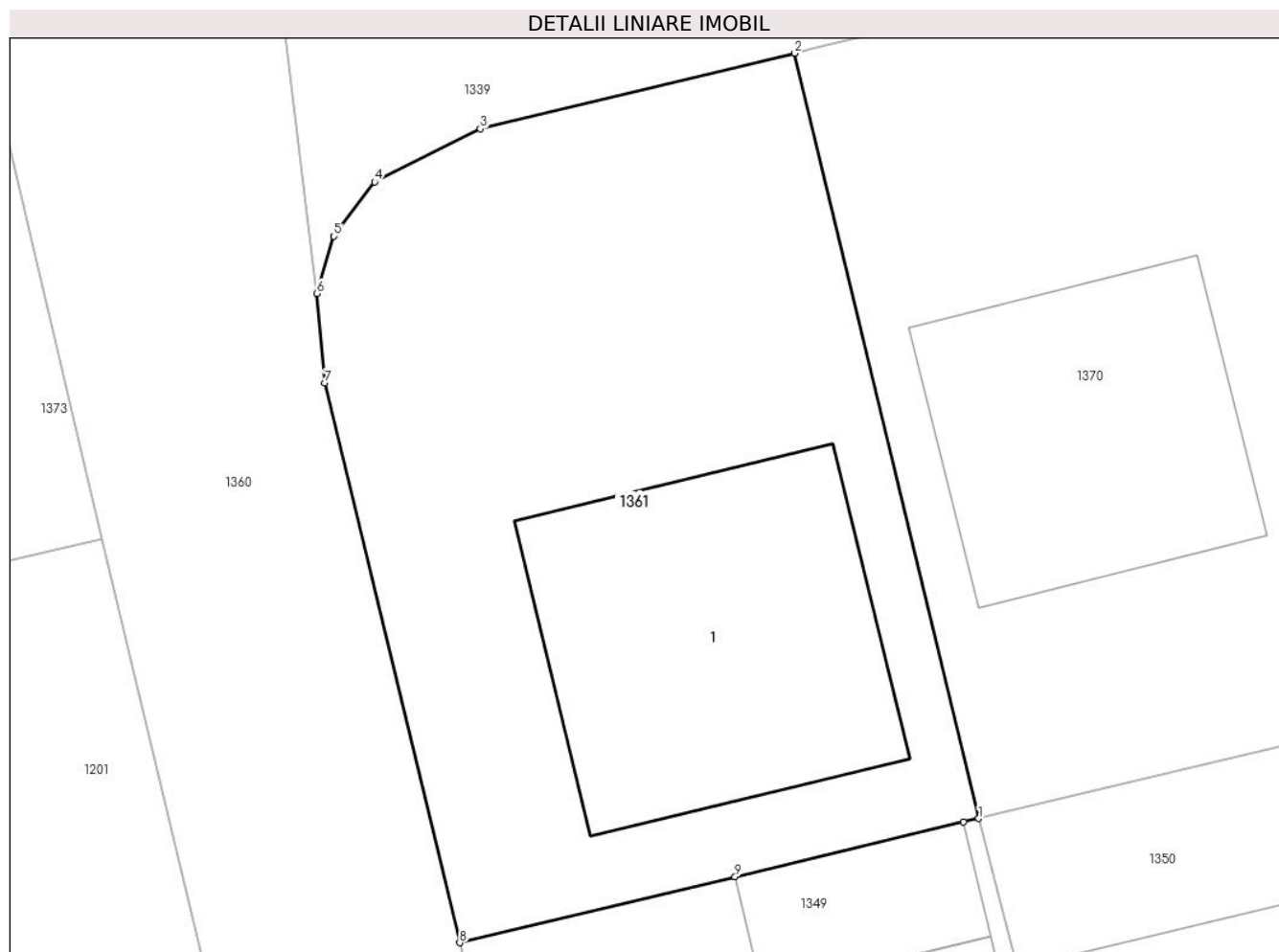
C. Partea III. SARCINI

Inscrieri privind dezmembramintele dreptului de proprietate, drepturi reale de garanție și sarcini		Referințe
115966 / 20/12/2017		
Act Notarial nr. 3131, din 15/12/2017 emis de NP Meirosu Carmen;		
C2	Intabulare, drept de IPOTECA LEGALA, Valoare:4063.8 EURreprezentand rest pret, cota actuala 1/1, cota initiala 1/1 1) COMUNA TÎRGȘORU VECHI, CIF:2845230	A1

Teren

Nr cadastral	Suprafața (mp)*	Observații / Referințe
24178	521	

* Suprafața este determinată în planul de proiecție Stereo 70.



Date referitoare la teren

Crt	Categorie folosință	Intra vilan	Suprafața (mp)	Tarla	Parcelă	Nr. topo	Observații / Referințe
1	curți constructii	DA	521	57	346	-	IMPREJMUIT PARTIAL CU GARD DE BETON SI PLASA

Date referitoare la construcții

Crt	Număr	Destinație construcție	Supraf. (mp)	Situație juridică	Observații / Referințe
A1.1		construcții de locuințe	135	Fara acte	Nr. niveluri:1; S. construita la sol:135 mp;

Lungime Segmente

1) Valorile lungimilor segmentelor sunt obținute din proiecție în plan.

Punct început	X / Y	Punct sfârșit	X / Y	Lungime segment (** (m)
1	572.359,391 376.220,359	2	572.352,84 376.247,609	28.026
2	572.352,84 376.247,609	3	572.341,633 376.244,924	11.524
3	572.341,633 376.244,924	4	572.337,875 376.243,025	4.211
4	572.337,875 376.243,025	5	572.336,421 376.241,092	2.419

Punct început	X / Y	Punct sfârșit	X / Y	Lungime segment (** (m)
5	572.336,421 376.241,092	6	572.335,808 376.239,056	2.126
6	572.335,808 376.239,056	7	572.336,087 376.235,875	3.193
7	572.336,087 376.235,875	8	572.340,899 376.215,935	20.512
8	572.340,899 376.215,935	9	572.350,713 376.218,283	10.091
9	572.350,713 376.218,283	10	572.358,853 376.220,23	8.37
10	572.358,853 376.220,23	1	572.359,391 376.220,359	0.553

** Lungimile segmentelor sunt determinate în planul de proiecție Stereo 70 și sunt rotunjite la 1 milimetru.

*** Distanța dintre puncte este formată din segmente cumulate ce sunt mai mici decât valoarea 1 milimetru.

**DATE DESPRE IMOBILUL NR. 1362**

Oficiul de Cadastru și Publicitate Imobiliară PRAHOVA
Biroul de Cadastru și Publicitate Imobiliară Ploiești

A. Partea I. Descrierea imobilului

TEREN Intravilan

Adresa: Loc. Târgșoru Vechi, Jud. Prahova

Nr. Crt	Nr cadastral Nr. topografic	Suprafața* (mp)	Observații / Referințe
A1	24162	Din acte: 63.800 Masurata: 532	Sector cadastral:28 Teren neimprejmuț;

B. Partea II. Proprietari și acte

Inscrieri privitoare la dreptul de proprietate și alte drepturi reale		Referințe
102968 / 07/10/2020		
Act Notarial nr. 1533, din 01/10/2020 emis de NP MEIROSU CARMEN;		
B6	Intabulare, drept de PROPRIETATEcumparare ca bun propriu, dobandit prin Conventie, cota actuala 1/1, cota initiala 1/1 1) STOICA BOGDAN-GEORGIAN	A1
B7	se noteaza interdictia de instrainare si grevare 1) COMUNA TÎRGȘORU VECHI, CIF:2845230	A1
B8	se noteaza pactul comisoriu 1) COMUNA TÎRGȘORU VECHI, CIF:2845230	A1

C. Partea III. SARCINI

Inscrieri privind dezmembramintele dreptului de proprietate, drepturi reale de garanție și sarcini		Referințe
102968 / 07/10/2020		
Act Notarial nr. 1533, din 01/10/2020 emis de NP MEIROSU CARMEN;		
C2	Intabulare, drept de IPOTECA LEGALA, Valoare:4788 EURreprezentand rest pret, cota actuala 1/1, cota initiala 1/1 1) COMUNA TÎRGȘORU VECHI, CIF:2845230	A1

Teren

Nr cadastral	Suprafața (mp)*	Observații / Referințe
24162	Din acte: 63.800 Masurata: 532	

* Suprafața este determinată în planul de proiecție Stereo 70.



Date referitoare la teren

Crt	Categorie folosință	Intra vilan	Suprafața (mp)	Tarla	Parcelă	Nr. topo	Observații / Referințe
1	curți constructii	DA	532	57	346	-	

Date referitoare la construcții

Crt	Număr	Destinație construcție	Supraf. (mp)	Situație juridică	Observații / Referințe
A1.1		construcții de locuințe	88	Fara acte	Nr. niveluri:2; S. construita la sol:88 mp;
A1.2		construcții anexa	20	Fara acte	Nr. niveluri:1; S. construita la sol:20 mp;

Lungime Segmente

1) Valorile lungimilor segmentelor sunt obținute din proiecție în plan.

Punct început	X / Y	Punct sfârșit	X / Y	Lungime segment (** (m)
1	572.508,946 376.227,315	2	572.527,406 376.231,721	18.979
2	572.527,406 376.231,721	3	572.521,862 376.254,811	23.746

Punct început	X / Y	Punct sfârşit	X / Y	Lungime segment (** (m)
3	572.521,862 376.254,811	4	572.520,929 376.258,698	3.997
4	572.520,929 376.258,698	5	572.520,863 376.258,971	0.281
5	572.520,863 376.258,971	6	572.502,409 376.254,541	18.978
6	572.502,409 376.254,541	1	572.508,946 376.227,315	28.0

** Lungimile segmentelor sunt determinate în planul de proiecție Stereo 70 și sunt rotunjite la 1 milimetru.

*** Distanța dintre puncte este formată din segmente cumulate ce sunt mai mici decât valoarea 1 milimetru.

**DATE DESPRE IMOBILUL NR. 1363**

Oficiul de Cadastru și Publicitate Imobiliară PRAHOVA
Biroul de Cadastru și Publicitate Imobiliară Ploiești

A. Partea I. Descrierea imobilului

TEREN Intravilan

Adresa: Loc. Târgșoru Vechi, Jud. Prahova

Nr. Crt	Nr cadastral Nr. topografic	Suprafața* (mp)	Observații / Referințe
A1	24161	Din acte: 63.800 Masurata: 504	Sector cadastral:28 Teren neimprijmit;

B. Partea II. Proprietari și acte

Inscrieri privitoare la dreptul de proprietate și alte drepturi reale		Referințe
102947 / 07/10/2020		
Act Notarial nr. 1535, din 01/10/2020 emis de NP MEIROSU CARMEN;		
B6	Intabulare, drept de PROPRIETATEcumparare ca bun propriu, dobandit prin Conventie, cota actuala 1/1, cota initiala 1/1 1) STOICA ALEXANDRU-MĂDĂLIN	A1
B7	se noteaza pactul comisoriu 1) COMUNA TÎRGȘORU VECHI, CIF:2845230	A1
B8	se noteaza interdictiile de instrainare si grevare 1) COMUNA TÎRGȘORU VECHI, CIF:2845230	A1

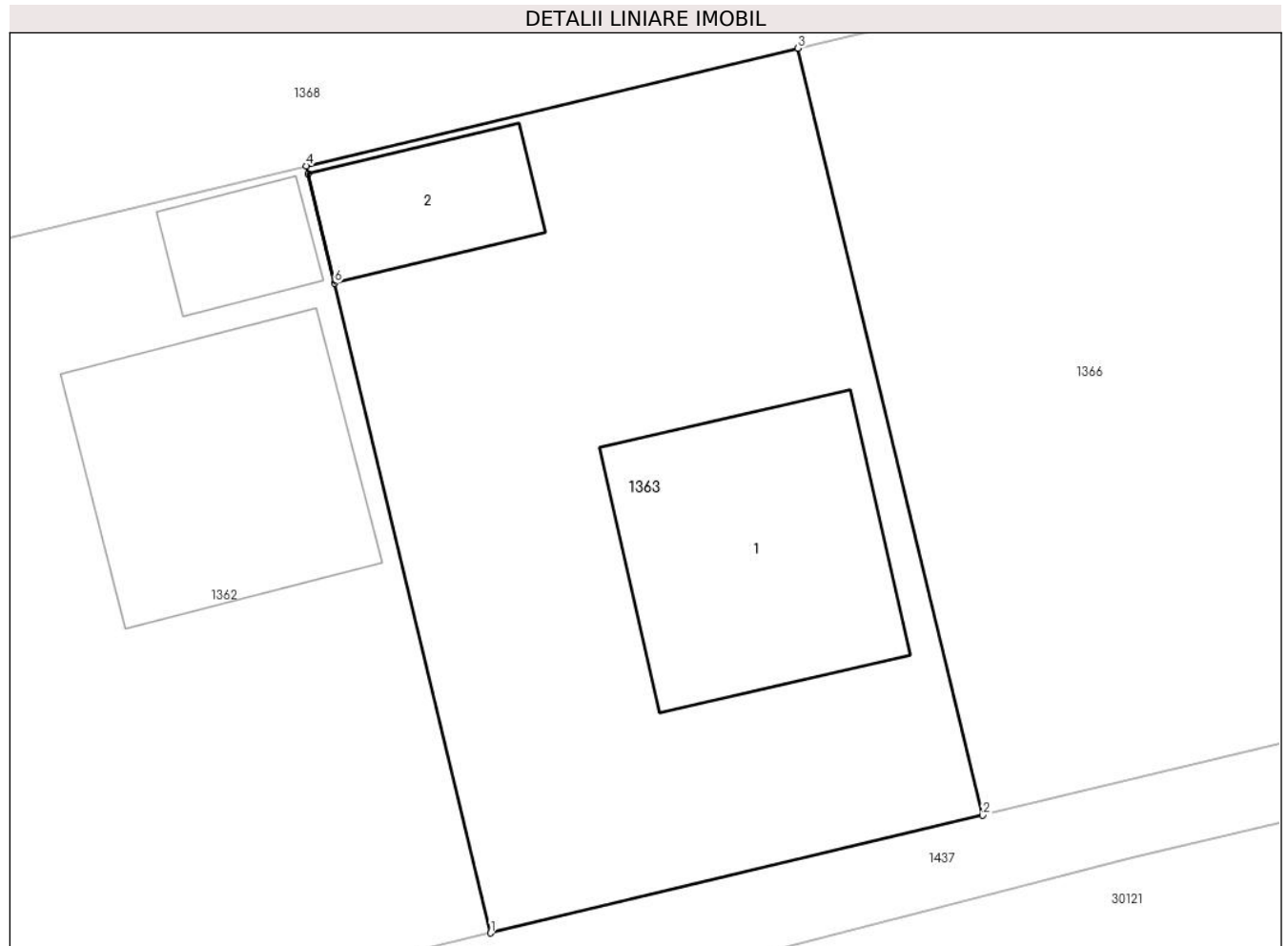
C. Partea III. SARCINI

Inscrieri privind dezmembramintele dreptului de proprietate, drepturi reale de garanție și sarcini		Referințe
102947 / 07/10/2020		
Act Notarial nr. 1535, din 01/10/2020 emis de NP MEIROSU CARMEN;		
C2	Intabulare, drept de IPOTECA LEGALA, Valoare:4536 EURreprezentand rest pret, cota actuala 1/1, cota initiala 1/1 1) COMUNA TÎRGȘORU VECHI, CIF:2845230	A1

Teren

Nr cadastral	Suprafața (mp)*	Observații / Referințe
24161	Din acte: 63.800 Masurata: 504	

* Suprafața este determinată în planul de proiecție Stereo 70.



Date referitoare la teren

Crt	Categorie folosință	Intra vilan	Suprafața (mp)	Tarla	Parcelă	Nr. topo	Observații / Referințe
1	curți constructii	DA	504	57	346	-	

Date referitoare la construcții

Crt	Număr	Destinație construcție	Supraf. (mp)	Situație juridică	Observații / Referințe
A1.1		construcții de locuințe	88	Fara acte	Nr. niveluri:2; S. construita la sol:88 mp;
A1.2		construcții anexa	31	Fara acte	Nr. niveluri:1; S. construita la sol:31 mp;

Lungime Segmente

1) Valorile lungimilor segmentelor sunt obținute din proiecție în plan.

Punct început	X / Y	Punct sfârșit	X / Y	Lungime segment (** (m)
1	572.527,406 376.231,721	2	572.544,895 376.235,905	17.983
2	572.544,895 376.235,905	3	572.538,336 376.263,152	28.025

Punct început	X / Y	Punct sfârșit	X / Y	Lungime segment (** (m)
3	572.538,336 376.263,152	4	572.520,863 376.258,971	17.966
4	572.520,863 376.258,971	5	572.520,929 376.258,698	0.281
5	572.520,929 376.258,698	6	572.521,862 376.254,811	3.997
6	572.521,862 376.254,811	1	572.527,406 376.231,721	23.746

** Lungimile segmentelor sunt determinate în planul de proiecție Stereo 70 și sunt rotunjite la 1 milimetru.

*** Distanța dintre puncte este formată din segmente cumulate ce sunt mai mici decât valoarea 1 milimetru.

**DATE DESPRE IMOBILUL NR. 1364**

Oficiul de Cadastru și Publicitate Imobiliară PRAHOVA
Biroul de Cadastru și Publicitate Imobiliară Ploiești

A. Partea I. Descrierea imobilului

TEREN Intravilan

Adresa: Loc. Târgșoru Vechi, Jud. Prahova

Nr. Crt	Nr cadastral Nr. topografic	Suprafața* (mp)	Observații / Referințe
A1	24167	Din acte: 504 Masurata: 482	Sector cadastral:28 Teren neimprejmuț;

B. Partea II. Proprietari și acte

Inscrieri privitoare la dreptul de proprietate și alte drepturi reale		Referințe
60247 / 06/08/2014		
Act Notarial nr. 2038, din 27/07/2014 emis de NP MEIROSU MIHAI GABRIEL;		
B7	Intabulare, drept de PROPRIETATE cumparare ca bun comun, dobandit prin Conventie, cota actuala 1/1, cota initiala 1/1 1) COMAN DUMITRU 2) COMAN EUGENIA	A1
B8	se noteaza pactul comisoriu si interdictiile de instrainare si grevare 1) COMUNA TÎRGȘORU VECHI, CIF:2845230	A1

C. Partea III. SARCINI

Inscrieri privind dezmembramintele dreptului de proprietate, drepturi reale de garanție și sarcini		Referințe
60247 / 06/08/2014		
Act Notarial nr. 2038, din 27/07/2014 emis de NP MEIROSU MIHAI GABRIEL;		
C2	Intabulare, drept de IPOTECA LEGALA, Valoare:3780 EUR reprezentand rest de pret, cota actuala 1/1, cota initiala 1/1 1) COMUNA TÎRGȘORU VECHI, CIF:2845230	A1

Teren

Nr cadastral	Suprafața (mp)*	Observații / Referințe
24167	Din acte: 504 Masurata: 482	

* Suprafața este determinată în planul de proiecție Stereo 70.



Date referitoare la teren

Crt	Categorie folosință	Intra vilan	Suprafața (mp)	Tarla	Parcelă	Nr. topo	Observații / Referințe
1	curți constructii	DA	482	57	346	-	NU ESTE IMPREJMUIT

Date referitoare la construcții

Crt	Număr	Destinație construcție	Supraf. (mp)	Situație juridică	Observații / Referințe
A1.1		construcții de locuințe	131	Fara acte	Nr. niveluri:2; S. construita la sol:131 mp;
A1.2		construcții anexa	30	Fara acte	Nr. niveluri:1; S. construita la sol:30 mp;

Lungime Segmente

1) Valorile lungimilor segmentelor sunt obținute din proiecție în plan.

Punct început	X / Y	Punct sfârșit	X / Y	Lungime segment (** (m)
1	572.436,074 376.210,976	2	572.450,983 376.213,799	15.174
2	572.450,983 376.213,799	3	572.452,943 376.216,221	3.116

Punct început	X / Y	Punct sfârșit	X / Y	Lungime segment (** (m)
3	572.452,943 376.216,221	4	572.446,906 376.241,328	25.823
4	572.446,906 376.241,328	5	572.429,676 376.237,21	17.715
5	572.429,676 376.237,21	1	572.436,074 376.210,976	27.003

** Lungimile segmentelor sunt determinate în planul de proiecție Stereo 70 și sunt rotunjite la 1 milimetru.

*** Distanța dintre puncte este formată din segmente cumulate ce sunt mai mici decât valoarea 1 milimetru.

**DATE DESPRE IMOBILUL NR. 1365**

Oficiul de Cadastru și Publicitate Imobiliară PRAHOVA
Biroul de Cadastru și Publicitate Imobiliară Ploiești

A. Partea I. Descrierea imobilului

TEREN Intravilan

Adresa: Loc. Târgșoru Vechi, Str Privighetorii, Jud. Prahova

Nr. Crt	Nr cadastral Nr. topografic	Suprafața* (mp)	Observații / Referințe
A1	24168	Din acte: 503 Masurata: 498	Sector cadastral:28 Teren imprejmuit;

Construcții

Crt	Nr cadastral Nr. topografic	Adresa	Observații / Referințe
A1.1	24168-C1	Loc. Târgșoru Vechi, Str Privighetorii, Jud. Prahova	Nr. niveluri:1; S. construita la sol:95 mp; S. construita desfasurata:95 mp; LOCUINTA PARTER, AN 2017

B. Partea II. Proprietari și acte

Inscrieri privitoare la dreptul de proprietate și alte drepturi reale		Referințe
130864 / 15/11/2019		
Act Notarial nr. 2385, din 14/11/2019 emis de NP Meirosu Carmen;		
B14	Intabulare, drept de PROPRIETATEcumparare ca bun comun, dobandit prin Conventie, cota actuala 1/1, cota initiala 1/1 1) POPA TUDORIȚA 2) POPA CODRUȚ-SEBASTIAN	A1
B15	Intabulare, drept de PROPRIETATEcumparare ca bun comun, dobandit prin Conventie, cota actuala 1/1, cota initiala 1/1 1) POPA TUDORIȚA 2) POPA CODRUȚ-SEBASTIAN	A1.1

C. Partea III. SARCINI .

Inscrieri privind dezmembramintele dreptului de proprietate, drepturi reale de garanție și sarcini	Referințe
NU SUNT	

Teren

Nr cadastral	Suprafața (mp)*	Observații / Referințe
24168	Din acte: 503 Masurata: 498	

* Suprafața este determinată în planul de proiecție Stereo 70.



Date referitoare la teren

Crt	Categorie folosință	Intra vilan	Suprafața (mp)	Tarla	Parcelă	Nr. topo	Observații / Referințe
1	curți constructii	DA	498	57	346	-	IMPREJMUIT CU GARD DE PLASA

Date referitoare la construcții

Crt	Număr	Destinație construcție	Supraf. (mp)	Situație juridică	Observații / Referințe
A1.1	24168-C1	construcții de locuințe	95	Cu acte	Nr. niveluri:1; S. construita la sol:95 mp; S. construita desfasurata:95 mp; LOCUINTA PARTER, AN 2017
A1.2		construcții anexa	27	Fara acte	Nr. niveluri:1; S. construita la sol:27 mp;

Lungime Segmente

1) Valorile lungimilor segmentelor sunt obținute din proiecție în plan.

Punct început	X / Y	Punct sfârșit	X / Y	Lungime segment (** (m))
1	572.423,008 376.264,379	2	572.429,676 376.237,21	27.975
2	572.429,676 376.237,21	3	572.446,906 376.241,328	17.715

Punct început	X / Y	Punct sfârșit	X / Y	Lungime segment (** (m)
3	572.446,906 376.241,328	4	572.440,368 376.268,554	28.0
4	572.440,368 376.268,554	1	572.423,008 376.264,379	17.855

** Lungimile segmentelor sunt determinate în planul de proiecție Stereo 70 și sunt rotunjite la 1 milimetru.

*** Distanța dintre puncte este formată din segmente cumulate ce sunt mai mici decât valoarea 1 milimetru.

**DATE DESPRE IMOBILUL NR. 1366**

Oficiul de Cadastru și Publicitate Imobiliară PRAHOVA
Biroul de Cadastru și Publicitate Imobiliară Ploiești

A. Partea I. Descrierea imobilului

TEREN Intravilan

Adresa: Loc. Târgșoru Vechi, Jud. Prahova

Nr. Crt	Nr cadastral Nr. topografic	Suprafața* (mp)	Observații / Referințe
A1	24160	Din acte: 63.800 Masurata: 504	Sector cadastral:28 Teren neimprijmit;

B. Partea II. Proprietari și acte

Inscrieri privitoare la dreptul de proprietate și alte drepturi reale		Referințe
126215 / 03/12/2020		
Act Notarial nr. 1897, din 27/11/2020 emis de Meirosu Mihai Gabriel;		
B6	Intabulare, drept de PROPRIETATEcumparare ca bun propriu, dobandit prin Conventie, cota actuala 1/1, cota initiala 1/1 1) TĂNĂSOIU SILVIU-VALENTIN	A1
B7	se noteaza pactul comisoriu si interdictiile de instrainare si grevare 1) COMUNA TÎRGȘORU VECHI, CIF:2845230	A1

C. Partea III. SARCINI

Inscrieri privind dezmembramintele dreptului de proprietate, drepturi reale de garanție și sarcini		Referințe
126215 / 03/12/2020		
Act Notarial nr. 1897, din 27/11/2020 emis de Meirosu Mihai Gabriel;		
C2	Intabulare, drept de IPOTECA LEGALA, Valoare:4536 EUR(reprezentand rest pret), cota actuala 1/1, cota initiala 1/1 1) COMUNA TÎRGȘORU VECHI, CIF:2845230	A1

Teren

Nr cadastral	Suprafața (mp)*	Observații / Referințe
24160	Din acte: 63.800 Masurata: 504	

* Suprafața este determinată în planul de proiecție Stereo 70.



Date referitoare la teren

Crt	Categorie folosință	Intra vilan	Suprafața (mp)	Tarla	Parcelă	Nr. topo	Observații / Referințe
1	pasune	DA	504	57	346	-	

Lungime Segmente

1) Valorile lungimilor segmentelor sunt obținute din proiecție în plan.

Punct început	X / Y	Punct sfârșit	X / Y	Lungime segment (** (m)
1	572.544,895 376.235,905	2	572.562,38 376.240,114	17.984
2	572.562,38 376.240,114	3	572.555,827 376.267,336	28.0
3	572.555,827 376.267,336	4	572.538,336 376.263,152	17.984
4	572.538,336 376.263,152	1	572.544,895 376.235,905	28.025

**** Lungimile segmentelor sunt determinate în planul de proiecție Stereo 70 și sunt rotunjite la 1 milimetru.**

***** Distanța dintre puncte este formată din segmente cumulate ce sunt mai mici decât valoarea 1 milimetru.**

**DATE DESPRE IMOBILUL NR. 1367**

Oficiul de Cadastru și Publicitate Imobiliară PRAHOVA
Biroul de Cadastru și Publicitate Imobiliară Ploiești

A. Partea I. Descrierea imobilului

TEREN Intravilan

Adresa: Loc. Târgșoru Vechi, Jud. Prahova

Nr. Crt	Nr cadastral Nr. topografic	Suprafața* (mp)	Observații / Referințe
A1	24165	Din acte: 63.800 Masurata: 513	Sector cadastral:28 Teren imprejmuit;

B. Partea II. Proprietari și acte

Inscrieri privitoare la dreptul de proprietate și alte drepturi reale		Referințe
12225 / 12/02/2015		
Act Notarial nr. 262, din 06/02/2015 emis de NP MEIROSU MIHAI GABRIEL;		
B6	Intabulare, drept de PROPRIETATEcumparare ca bun comun, dobandit prin Conventie, cota actuala 1/1, cota initiala 1/1 1) TURCU MIHAELA 2) TURCU GABRIEL LAURENTIU	A1
B7	se noteaza pactul comisoriu si interdictiile de instrainare si grevare 1) COMUNA TÎRGȘORU VECHI, CIF:2845230	A1

C. Partea III. SARCINI

Inscrieri privind dezmembramintele dreptului de proprietate, drepturi reale de garanție și sarcini		Referințe
12225 / 12/02/2015		
Act Notarial nr. 262, din 06/02/2015 emis de NP MEIROSU MIHAI GABRIEL;		
C2	Intabulare, drept de IPOTECA LEGALA, Valoare:3780 EUR, cota actuala 1/1, cota initiala 1/1 1) COMUNA TÎRGȘORU VECHI, CIF:2845230	A1

Teren

Nr cadastral	Suprafața (mp)*	Observații / Referințe
24165	Din acte: 63.800 Masurata: 513	

* Suprafața este determinată în planul de proiecție Stereo 70.



Date referitoare la teren

Crt	Categorie folosință	Intra vilan	Suprafața (mp)	Tarla	Parcelă	Nr. topo	Observații / Referințe
1	curți constructii	DA	513	57	346	-	

Date referitoare la construcții

Crt	Număr	Destinație construcție	Supraf. (mp)	Situație juridică	Observații / Referințe
A1.1		construcții de locuințe	64	Fara acte	Nr. niveluri:1; S. construita la sol:64 mp;

Lungime Segmente

1) Valorile lungimilor segmentelor sunt obținute din proiecție în plan.

Punct început	X / Y	Punct sfârșit	X / Y	Lungime segment (** (m)
1	572.452,943 376.216,221	2	572.453,459 376.214,075	2.207
2	572.453,459 376.214,075	3	572.470,958 376.218,288	17.999
3	572.470,958 376.218,288	4	572.465,129 376.244,064	26.427

Punct început	X / Y	Punct sfârșit	X / Y	Lungime segment (** (m)
4	572.465,129 376.244,064	5	572.464,334 376.245,877	1.98
5	572.464,334 376.245,877	6	572.446,906 376.241,328	18.012
6	572.446,906 376.241,328	1	572.452,943 376.216,221	25.823

** Lungimile segmentelor sunt determinate în planul de proiecție Stereo 70 și sunt rotunjite la 1 milimetru.

*** Distanța dintre puncte este formată din segmente cumulate ce sunt mai mici decât valoarea 1 milimetru.

**DATE DESPRE IMOBILUL NR. 1368**

Oficiul de Cadastru și Publicitate Imobiliară PRAHOVA
Biroul de Cadastru și Publicitate Imobiliară Ploiești

A. Partea I. Descrierea imobilului

TEREN Intravilan

Adresa: Loc. Târgsoru Vechi, Str Sportului, Jud. Prahova

Nr. Crt	Nr cadastral Nr. topografic	Suprafața* (mp)	Observații / Referințe
A1	24245	Din acte: 4.391 Masurata: 4.129	Sector cadastral:28 Teren neimprijmit;

B. Partea II. Proprietari și acte

Inscrieri privitoare la dreptul de proprietate și alte drepturi reale		Referințe
20617 / 19/04/2012		
Act Administrativ nr. 7096, din 03/09/2009 emis de PRIMARIA TG VECHI (adeverinta nr.10310/15.12.2009 emis de PRIMARIA TG VECHI;);		
B1	Intabulare, drept de ADMINISTRARE, cota actuala 1/1, cota initiala 1/1 1) CONSILIUL LOCAL TARGSORU VECHI, CIF:999999999999, LIPSA CNP	A1
B2	Intabulare, drept de PROPRIETATE, dobandit prin Lege, cota actuala 1/1, cota initiala 1/1 1) COMUNA TARGSORU VECHI- DOMENIUL PRIVAT, CIF:999999999999, LIPSA CNP	A1

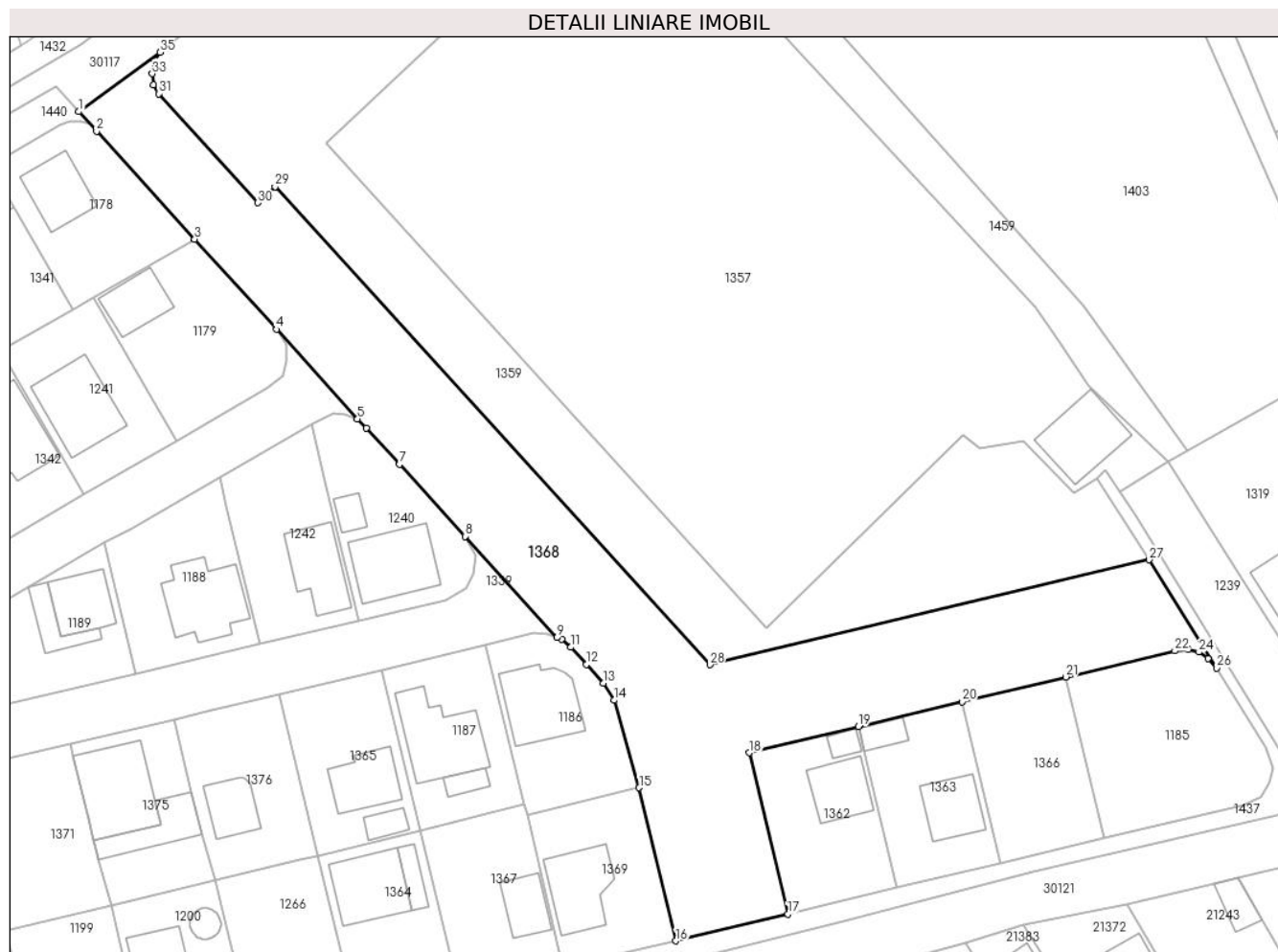
C. Partea III. SARCINI .

Inscrieri privind dezmembramentele dreptului de proprietate, drepturi reale de garanție și sarcini	Referințe
NU SUNT	

Teren

Nr cadastral	Suprafața (mp)*	Observații / Referințe
24245	Din acte: 4.391 Masurata: 4.129	

* Suprafața este determinată în planul de proiecție Stereo 70.



Date referitoare la teren

Crt	Categorie folosință	Intra vilan	Suprafața (mp)	Tarla	Parcelă	Nr. topo	Observații / Referințe
1	drum	DA	4.129	57	346	-	

Lungime Segmente

1) Valorile lungimilor segmentelor sunt obținute din proiecție în plan.

Punct început	X / Y	Punct sfârșit	X / Y	Lungime segment (** (m)
1	572.389,26 376.362,788	2	572.392,26 376.359,489	4.459
3	572.408,821 376.341,273	4	572.422,671 376.326,039	20.589
5	572.436,3 376.310,927	6	572.437,814 376.309,382	2.163
7	572.443,39 376.303,249	8	572.454,458 376.291,075	16.453
9	572.469,972 376.273,999	10	572.470,765 376.273,715	0.842

Punct început	X / Y	Punct sfârșit	X / Y	Lungime segment (** (m)
2	572.392,26 376.359,489	3	572.408,821 376.341,273	24.619
4	572.422,671 376.326,039	5	572.436,3 376.310,927	20.35
6	572.437,814 376.309,382	7	572.443,39 376.303,249	8.289
8	572.454,458 376.291,075	9	572.469,972 376.273,999	23.071
10	572.470,765 376.273,715	11	572.472,29 376.272,374	2.031

Punct început	X / Y	Punct sfârșit	X / Y	Lungime segment (** (m)
11	572.472,29 376.272,374	12	572.474,921 376.269,429	3.949
13	572.477,841 376.266,334	14	572.479,617 376.263,403	3.427
15	572.483,84 376.248,642	16	572.490,047 376.222,785	26.592
17	572.508,946 376.227,315	18	572.502,409 376.254,541	28.0
19	572.520,863 376.258,971	20	572.538,336 376.263,152	17.966
21	572.555,827 376.267,336	22	572.574,28 376.271,751	18.974
23	572.576,539 376.271,97	24	572.578,328 376.271,546	1.839
25	572.579,857 376.270,457	26	572.581,307 376.268,87	2.15
27	572.569,912 376.287,133	28	572.495,789 376.269,4	76.215
29	572.422,413 376.350,107	30	572.419,454 376.347,416	4.0
31	572.402,737 376.365,804	32	572.401,899 376.367,306	1.72
33	572.401,651 376.369,195	34	572.402,007 376.371,198	2.034
35	572.403,014 376.372,812	1	572.389,26 376.362,788	17.019

Punct început	X / Y	Punct sfârșit	X / Y	Lungime segment (** (m)
12	572.474,921 376.269,429	13	572.477,841 376.266,334	4.255
14	572.479,617 376.263,403	15	572.483,84 376.248,642	15.353
16	572.490,047 376.222,785	17	572.508,946 376.227,315	19.434
18	572.502,409 376.254,541	19	572.520,863 376.258,971	18.978
20	572.538,336 376.263,152	21	572.555,827 376.267,336	17.984
22	572.574,28 376.271,751	23	572.576,539 376.271,97	2.27
24	572.578,328 376.271,546	25	572.579,857 376.270,457	1.877
26	572.581,307 376.268,87	27	572.569,912 376.287,133	21.526
28	572.495,789 376.269,4	29	572.422,413 376.350,107	109.076
30	572.419,454 376.347,416	31	572.402,737 376.365,804	24.851
32	572.401,899 376.367,306	33	572.401,651 376.369,195	1.905
34	572.402,007 376.371,198	35	572.403,014 376.372,812	1.902

** Lungimile segmentelor sunt determinate în planul de proiecție Stereo 70 și sunt rotunjite la 1 milimetru.

*** Distanța dintre puncte este formată din segmente cumulate ce sunt mai mici decât valoarea 1 milimetru.

**DATE DESPRE IMOBILUL NR. 1369**

Oficiul de Cadastru și Publicitate Imobiliară PRAHOVA
Biroul de Cadastru și Publicitate Imobiliară Ploiești

A. Partea I. Descrierea imobilului

TEREN Intravilan

Adresa: Loc. Târgșoru Vechi, Jud. Prahova

Nr. Crt	Nr cadastral Nr. topografic	Suprafața* (mp)	Observații / Referințe
A1	24163	Din acte: 63.800 Masurata: 515	Sector cadastral:28 Teren imprejmuit;

B. Partea II. Proprietari și acte

Inscrieri privitoare la dreptul de proprietate și alte drepturi reale		Referințe
58709 / 04/06/2019		
Act Notarial nr. 1065, din 27/05/2019 emis de NP Meirosu Carmen;		
B6	Intabulare, drept de PROPRIETATEcumparare ca bun comun, dobandit prin Conventie, cota actuala 1/1, cota initiala 1/1 1) CRISTEA MARIAN-CIPRIAN 2) CRISTEA NICOLETA	A1
B7	se noteaza pactul comisoriu si interdictiile de instrainare si grevare 1) COMUNA TÎRGȘORU VECHI, CIF:2845230	A1

C. Partea III. SARCINI

Inscrieri privind dezmembramintele dreptului de proprietate, drepturi reale de garanție și sarcini		Referințe
58709 / 04/06/2019		
Act Notarial nr. 1065, din 27/05/2019 emis de NP Meirosu Carmen;		
C2	Intabulare, drept de IPOTECA LEGALA, Valoare:4284 EUR(reprezentand rest pret), cota actuala 1/1, cota initiala 1/1 1) COMUNA TÎRGȘORU VECHI, CIF:2845230	A1

Teren

Nr cadastral	Suprafața (mp)*	Observații / Referințe
24163	Din acte: 63.800 Masurata: 515	

* Suprafața este determinată în planul de proiecție Stereo 70.



Date referitoare la teren

Crt	Categorie folosință	Intra vilan	Suprafața (mp)	Tarla	Parcelă	Nr. topo	Observații / Referințe
1	curți constructii	DA	515	57	346	-	

Date referitoare la construcții

Crt	Număr	Destinație construcție	Supraf. (mp)	Situație juridică	Observații / Referințe
A1.1		construcții de locuințe	124	Fara acte	Nr. niveluri:2; S. construita la sol:124 mp;

Lungime Segmente

1) Valorile lungimilor segmentelor sunt obținute din proiecție în plan.

Punct început	X / Y	Punct sfârșit	X / Y	Lungime segment (** (m)
1	572.470,958 376.218,288	2	572.489,453 376.222,643	19.001
2	572.489,453 376.222,643	3	572.490,047 376.222,785	0.611
3	572.490,047 376.222,785	4	572.483,84 376.248,642	26.592

Punct început	X / Y	Punct sfârșit	X / Y	Lungime segment (** (m)
4	572.483,84 376.248,642	5	572.465,129 376.244,064	19.263
5	572.465,129 376.244,064	1	572.470,958 376.218,288	26.427

** Lungimile segmentelor sunt determinate în planul de proiecție Stereo 70 și sunt rotunjite la 1 milimetru.

*** Distanța dintre puncte este formată din segmente cumulate ce sunt mai mici decât valoarea 1 milimetru.

**DATE DESPRE IMOBILUL NR. 1370**

Oficiul de Cadastru și Publicitate Imobiliară PRAHOVA
Biroul de Cadastru și Publicitate Imobiliară Ploiești

A. Partea I. Descrierea imobilului

TEREN Intravilan

Adresa: Loc. Târgșoru Vechi, Jud. Prahova

Nr. Crt	Nr cadastral Nr. topografic	Suprafața* (mp)	Observații / Referințe
A1	24176	Din acte: 504 Masurata: 510	Sector cadastral:28 Teren imprejmuit;

B. Partea II. Proprietari și acte

Inscrieri privitoare la dreptul de proprietate și alte drepturi reale		Referințe
92345 / 17/11/2014		
Act Notarial nr. 2923, din 10/11/2014 emis de NP MEIROSU CARMEN;		
B7	Intabulare, drept de PROPRIETATEcumparare ca bun comun, dobandit prin Conventie, cota actuala 1/1, cota initiala 1/1 1) ANTON MIHAELA 2) ANTON ALEXANDRU	A1
B8	se noteaza pactul comisoriu si interdictiile de instrainare si grevare 1) COMUNA TÎRGȘORU VECHI, CIF:2845230	A1

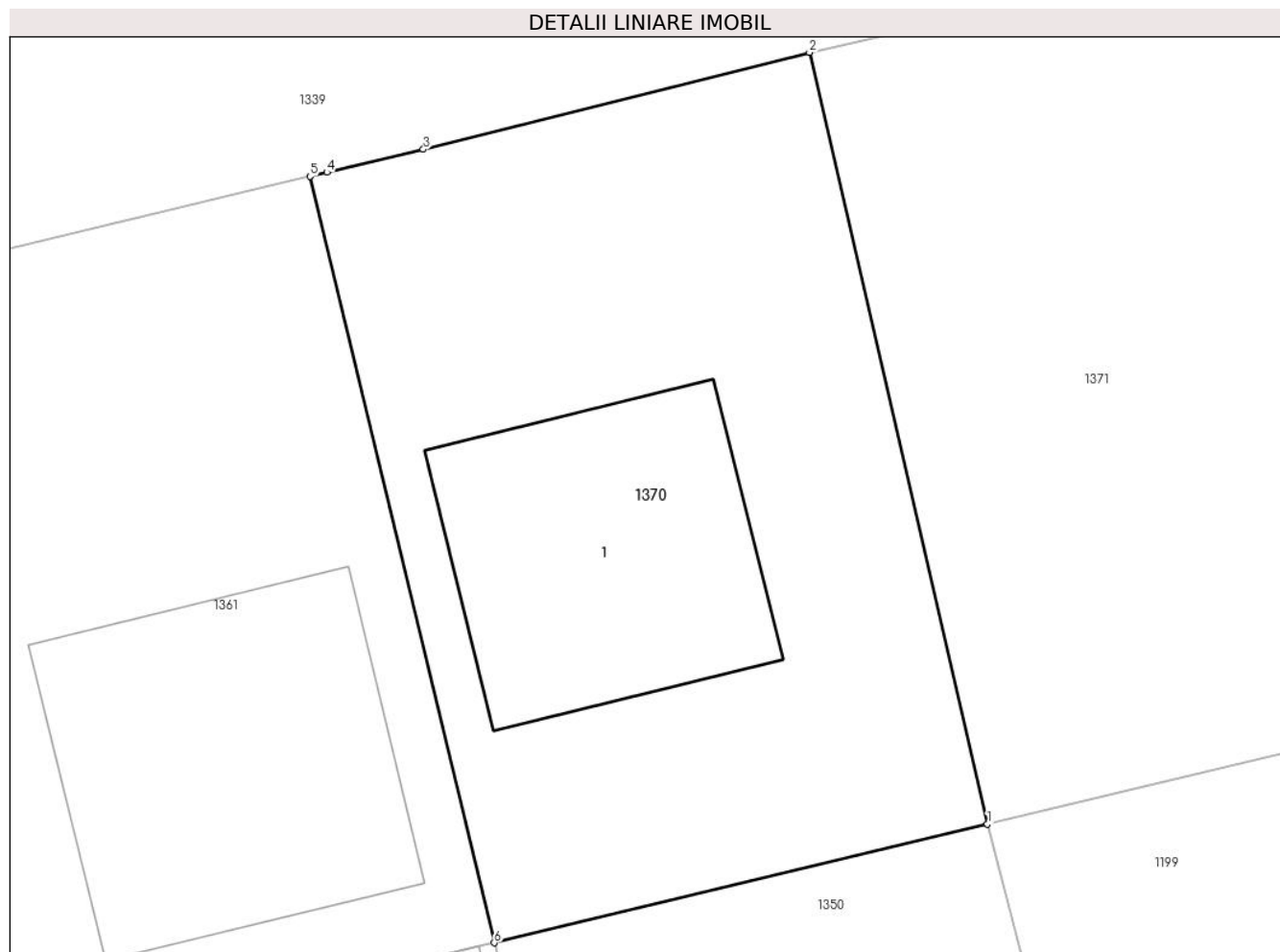
C. Partea III. SARCINI

Inscrieri privind dezmembramintele dreptului de proprietate, drepturi reale de garanție și sarcini		Referințe
92345 / 17/11/2014		
Act Notarial nr. 2923, din 10/11/2014 emis de NP MEIROSU CARMEN;		
C2	Intabulare, drept de IPOTECA LEGALA, Valoare:3830.4 EUR, cota actuala 1/1, cota initiala 1/1 1) COMUNA TÎRGȘORU VECHI, CIF:2845230	A1

Teren

Nr cadastral	Suprafața (mp)*	Observații / Referințe
24176	Din acte: 504 Masurata: 510	

* Suprafața este determinată în planul de proiecție Stereo 70.



Date referitoare la teren

Crt	Categorie folosință	Intra vilan	Suprafața (mp)	Tarla	Parcelă	Nr. topo	Observații / Referințe
1	curți constructii	DA	510	57	346	-	IMPREJMUIT CU GARD DE BETON SI PLASA

Date referitoare la construcții

Crt	Număr	Destinație construcție	Supraf. (mp)	Situație juridică	Observații / Referințe
A1.1		construcții de locuințe	109	Fara acte	Nr. niveluri:1; S. construita la sol:109 mp;

Lungime Segmente

1) Valorile lungimilor segmentelor sunt obținute din proiecție în plan.

Punct început	X / Y	Punct sfârșit	X / Y	Lungime segment (** (m)
1	572.376,933 376.224,583	2	572.370,606 376.252,018	28.155
2	572.370,606 376.252,018	3	572.356,874 376.248,573	14.158
3	572.356,874 376.248,573	4	572.353,443 376.247,753	3.528

Punct început	X / Y	Punct sfârșit	X / Y	Lungime segment (** (m)
4	572.353,443 376.247,753	5	572.352,84 376.247,609	0.62
5	572.352,84 376.247,609	6	572.359,391 376.220,359	28.026
6	572.359,391 376.220,359	1	572.376,933 376.224,583	18.043

** Lungimile segmentelor sunt determinate în planul de proiecție Stereo 70 și sunt rotunjite la 1 milimetru.

*** Distanța dintre puncte este formată din segmente cumulate ce sunt mai mici decât valoarea 1 milimetru.

**DATE DESPRE IMOBILUL NR. 1371**

Oficiul de Cadastru și Publicitate Imobiliară PRAHOVA
Biroul de Cadastru și Publicitate Imobiliară Ploiești

A. Partea I. Descrierea imobilului

TEREN Intravilan

Adresa: Loc. Târgșoru Vechi, Jud. Prahova

Nr. Crt	Nr cadastral Nr. topografic	Suprafața* (mp)	Observații / Referințe
A1	24174	Din acte: 504 Masurata: 503	Sector cadastral:28 Teren neimprejmuț;

B. Partea II. Proprietari și acte

Inscrieri privitoare la dreptul de proprietate și alte drepturi reale		Referințe
20617 / 19/04/2012		
Act Administrativ nr. 7096, din 03/09/2009 emis de PRIMARIA TG VECHI (adeverinta nr.10310/15.12.2009 emis de PRIMARIA TG VECHI);		
B1	Intabulare, drept de ADMINISTRARE, cota actuala 1/1, cota initiala 1/1 1) CONSILIUL LOCAL TARGSORU VECHI, CIF:999999999999, LIPSA CNP	A1
B2	Intabulare, drept de PROPRIETATE, dobandit prin Lege, cota actuala 1/1, cota initiala 1/1 1) COMUNA TARGSORU VECHI- DOMENIUL PRIVAT, CIF:999999999999, LIPSA CNP	A1
38254 / 04/06/2013		
Act Administrativ nr. 157, din 16/11/2012 emis de PRIMARIA COMUNEI TARGSORUL VECHI;		
B7	Intabulare, drept de CONCESIUNE, cota actuala 1/1, cota initiala 1/1 1) SOARE ALINA ALEXANDRA	A1

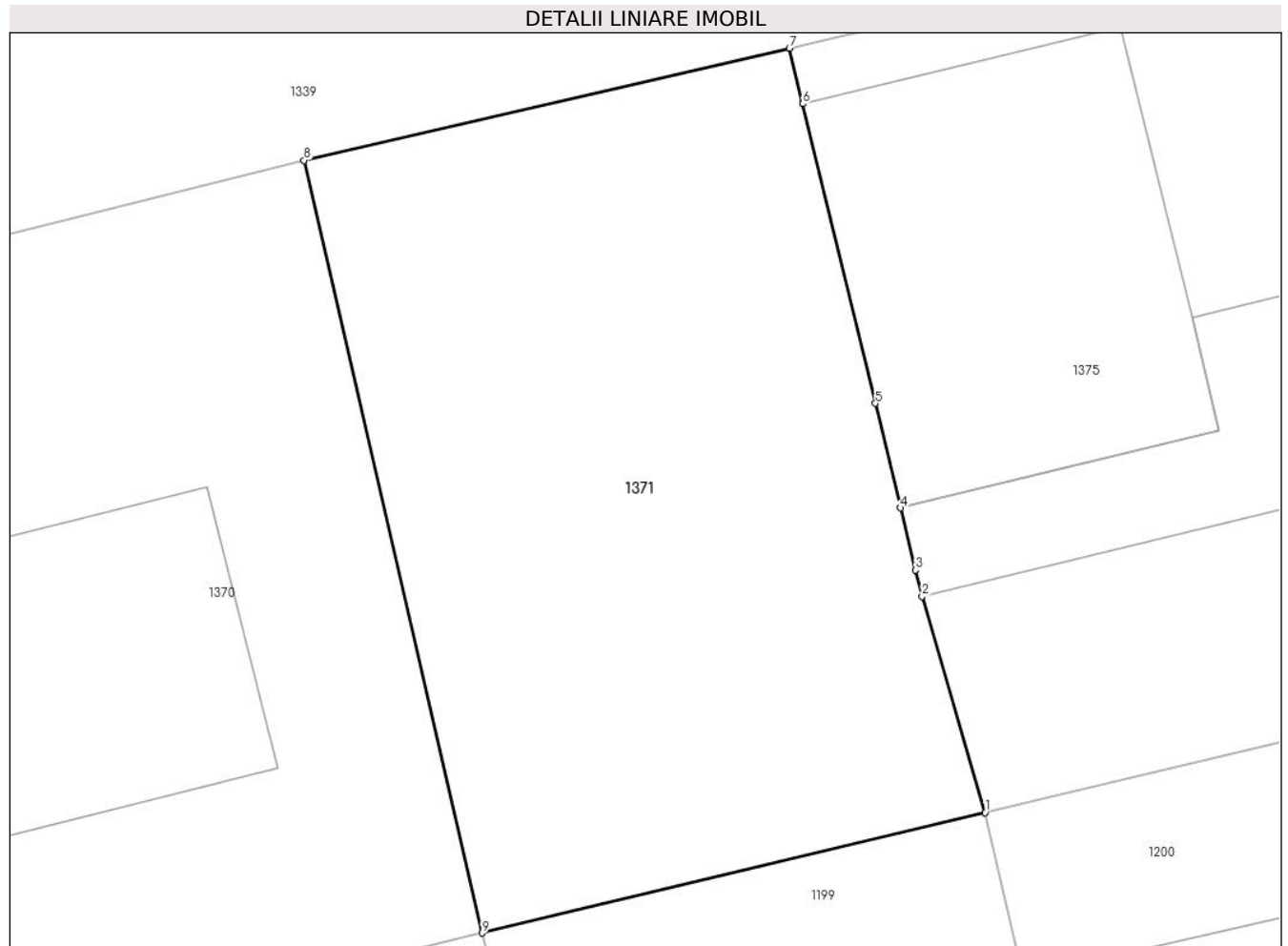
C. Partea III. SARCINI

Inscrieri privind dezmembramintele dreptului de proprietate, drepturi reale de garanție și sarcini		Referințe
38254 / 04/06/2013		
Act Administrativ nr. 157, din 16/11/2012 emis de PRIMARIA COMUNEI TARGSORUL VECHI;		
C2	se noteaza REDEVENTA 1) CONSILIULUI LOCAL AL COMUNEI TARGSORUL VECHI, CIF:999999999999, LIPSA CNP	A1

Teren

Nr cadastral	Suprafața (mp)*	Observații / Referințe
24174	Din acte: 504 Masurata: 503	

* Suprafața este determinată în planul de proiecție Stereo 70.



Date referitoare la teren

Crt	Categorie folosință	Intra vilan	Suprafața (mp)	Tarla	Parcelă	Nr. topo	Observații / Referințe
1	curți constructii	DA	503	57	346	-	IMPREJMUIT PARTIAL CU GARD DE PLASA

Lungime Segmente

1) Valorile lungimilor segmentelor sunt obținute din proiecție în plan.

Punct început	X / Y	Punct sfârșit	X / Y	Lungime segment (** (m)
1	572.394,793 376.228,855	2	572.392,559 376.236,537	8.0
2	572.392,559 376.236,537	3	572.392,334 376.237,467	0.957
3	572.392,334 376.237,467	4	572.391,799 376.239,68	2.277
4	572.391,799 376.239,68	5	572.390,902 376.243,386	3.813
5	572.390,902 376.243,386	6	572.388,326 376.254,027	10.948

Punct început	X / Y	Punct sfârșit	X / Y	Lungime segment (** (m)
6	572.388,326 376.254,027	7	572.387,848 376.256,002	2.032
7	572.387,848 376.256,002	8	572.370,606 376.252,018	17.696
8	572.370,606 376.252,018	9	572.376,933 376.224,583	28.155
9	572.376,933 376.224,583	1	572.394,793 376.228,855	18.364

** Lungimile segmentelor sunt determinate în planul de proiecție Stereo 70 și sunt rotunjite la 1 milimetru.

*** Distanța dintre puncte este formată din segmente cumulate ce sunt mai mici decât valoarea 1 milimetru.

**DATE DESPRE IMOBILUL NR. 1372**

Oficiul de Cadastru și Publicitate Imobiliară PRAHOVA
 Biroul de Cadastru și Publicitate Imobiliară Ploiești

A. Partea I. Descrierea imobilului

TEREN Intravilan

Adresa: Loc. Târgșoru Vechi, Jud. Prahova

Nr. Crt	Nr cadastral Nr. topografic	Suprafața* (mp)	Observații / Referințe
A1	24213	Din acte: 508 Masurata: 516	Sector cadastral:28 Teren imprejmuit;

B. Partea II. Proprietari și acte

Inscrieri privitoare la dreptul de proprietate și alte drepturi reale		Referințe
27444 / 23/03/2020		
Act Notarial nr. 532, din 18/03/2020 emis de NP MEIROSU CARMEN;		
B10	Intabulare, drept de PROPRIETATEcumparare ca bun comun, dobandit prin Conventie, cota actuala 1/1, cota initiala 1/1 1) LAZĂR MARIAN-MĂLIN 2) LAZĂR CĂTĂLINA	A1
B11	se noteaza pactul comisoriu si interdictiile de instrainare si grevare 1) COMUNA TÎRGȘORU VECHI, CIF:2845230	A1

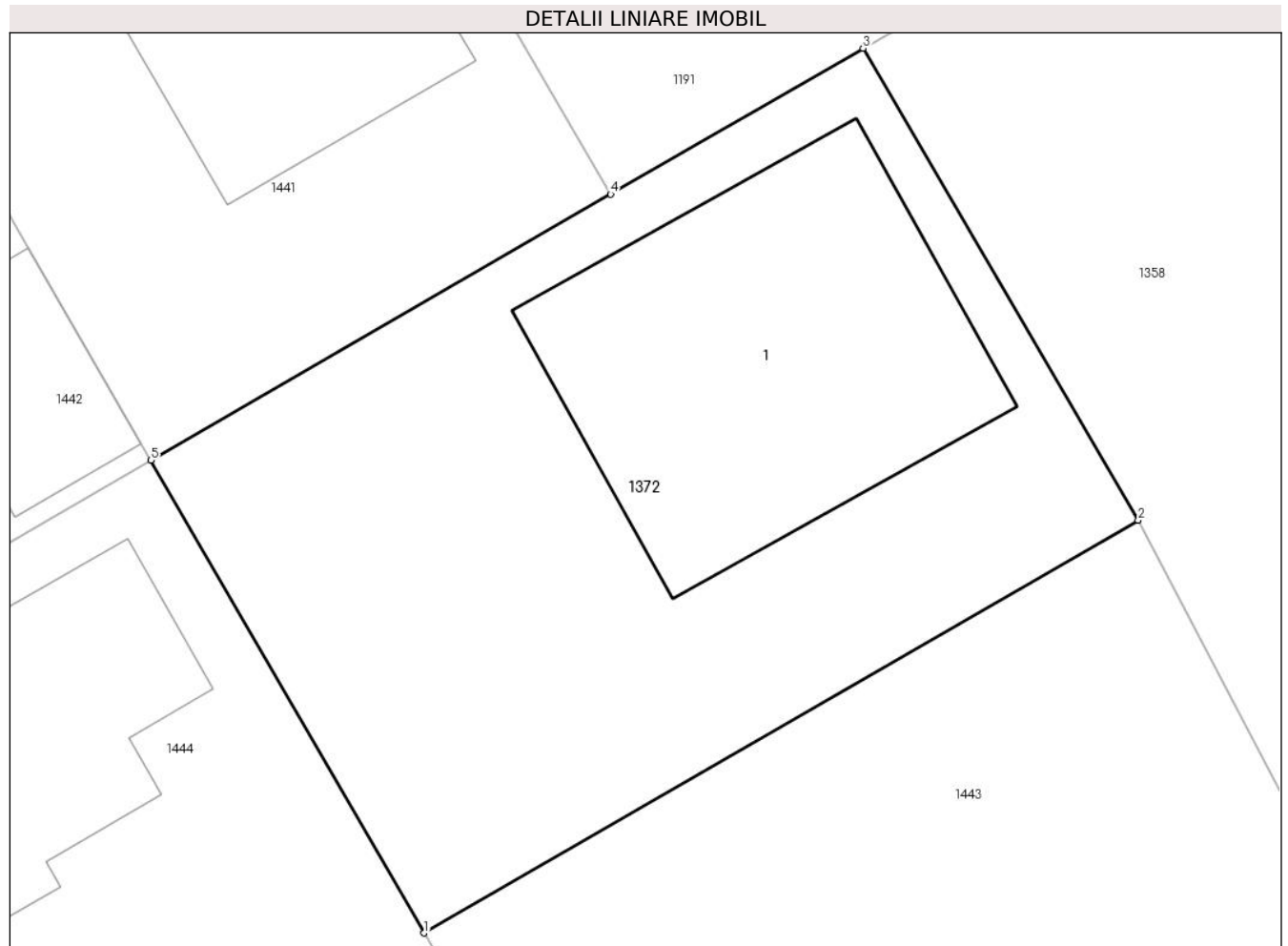
C. Partea III. SARCINI

Inscrieri privind dezmembramintele dreptului de proprietate, drepturi reale de garanție și sarcini		Referințe
27444 / 23/03/2020		
Act Notarial nr. 532, din 18/03/2020 emis de NP MEIROSU CARMEN;		
C3	Intabulare, drept de IPOTECA LEGALA, Valoare:4318 EUR(reprezentand rest de pret), cota actuala 1/1, cota initiala 1/1 1) COMUNA TÎRGȘORU VECHI, CIF:2845230	A1

Teren

Nr cadastral	Suprafața (mp)*	Observații / Referințe
24213	Din acte: 508 Masurata: 516	

* Suprafața este determinată în planul de proiecție Stereo 70.



Date referitoare la teren

Crt	Categorie folosință	Intra vilan	Suprafața (mp)	Tarla	Parcelă	Nr. topo	Observații / Referințe
1	curți constructii	DA	516	57	346	-	

Date referitoare la construcții

Crt	Număr	Destinație construcție	Supraf. (mp)	Situație juridică	Observații / Referințe
A1.1		construcții de locuințe	150	Fara acte	Nr. niveluri:1; S. construita la sol:150 mp;

Lungime Segmente

1) Valorile lungimilor segmentelor sunt obținute din proiecție în plan.

Punct început	X / Y	Punct sfârșit	X / Y	Lungime segment (** (m)
1	572.251,226 376.228,764	2	572.275,417 376.242,744	27.94
2	572.275,417 376.242,744	3	572.266,093 376.258,733	18.509
3	572.266,093 376.258,733	4	572.257,546 376.253,79	9.873

Punct început	X / Y	Punct sfârșit	X / Y	Lungime segment (** (m)
4	572.257,546 376.253,79	5	572.241,965 376.244,779	17.999
5	572.241,965 376.244,779	1	572.251,226 376.228,764	18.5

** Lungimile segmentelor sunt determinate în planul de proiecție Stereo 70 și sunt rotunjite la 1 milimetru.

*** Distanța dintre puncte este formată din segmente cumulate ce sunt mai mici decât valoarea 1 milimetru.

**DATE DESPRE IMOBILUL NR. 1373**

Oficiul de Cadastru și Publicitate Imobiliară PRAHOVA
Biroul de Cadastru și Publicitate Imobiliară Ploiești

A. Partea I. Descrierea imobilului

TEREN Intravilan

Adresa: Loc. Târgsoru Vechi, Jud. Prahova

Nr. Crt	Nr cadastral Nr. topografic	Suprafața* (mp)	Observații / Referințe
A1	24199	Din acte: 519 Masurata: 516	Sector cadastral:28 Teren neimprejmuț;

B. Partea II. Proprietari și acte

Inscrieri privitoare la dreptul de proprietate și alte drepturi reale		Referințe
20617 / 19/04/2012		
Act Administrativ nr. 7096, din 03/09/2009 emis de PRIMARIA TG VECHI (adeverinta nr.10310/15.12.2009 emis de PRIMARIA TG VECHI);		
B1	Intabulare, drept de ADMINISTRARE, cota actuala 1/1, cota initiala 1/1 1) CONSILIUL LOCAL TARGSORU VECHI, CIF:999999999999, LIPSA CNP	A1
B2	Intabulare, drept de PROPRIETATE, dobandit prin Lege, cota actuala 1/1, cota initiala 1/1 1) COMUNA TARGSORU VECHI- DOMENIUL PRIVAT, CIF:999999999999, LIPSA CNP	A1
30745 / 30/04/2013		
Act Administrativ nr. 178, din 11/01/2013 emis de PRIMARIA TG VECHI;		
B7	Intabulare, drept de CONCESIUNE, cota actuala 1/1, cota initiala 1/1 1) RADU RAMONA IOANIDIA	A1

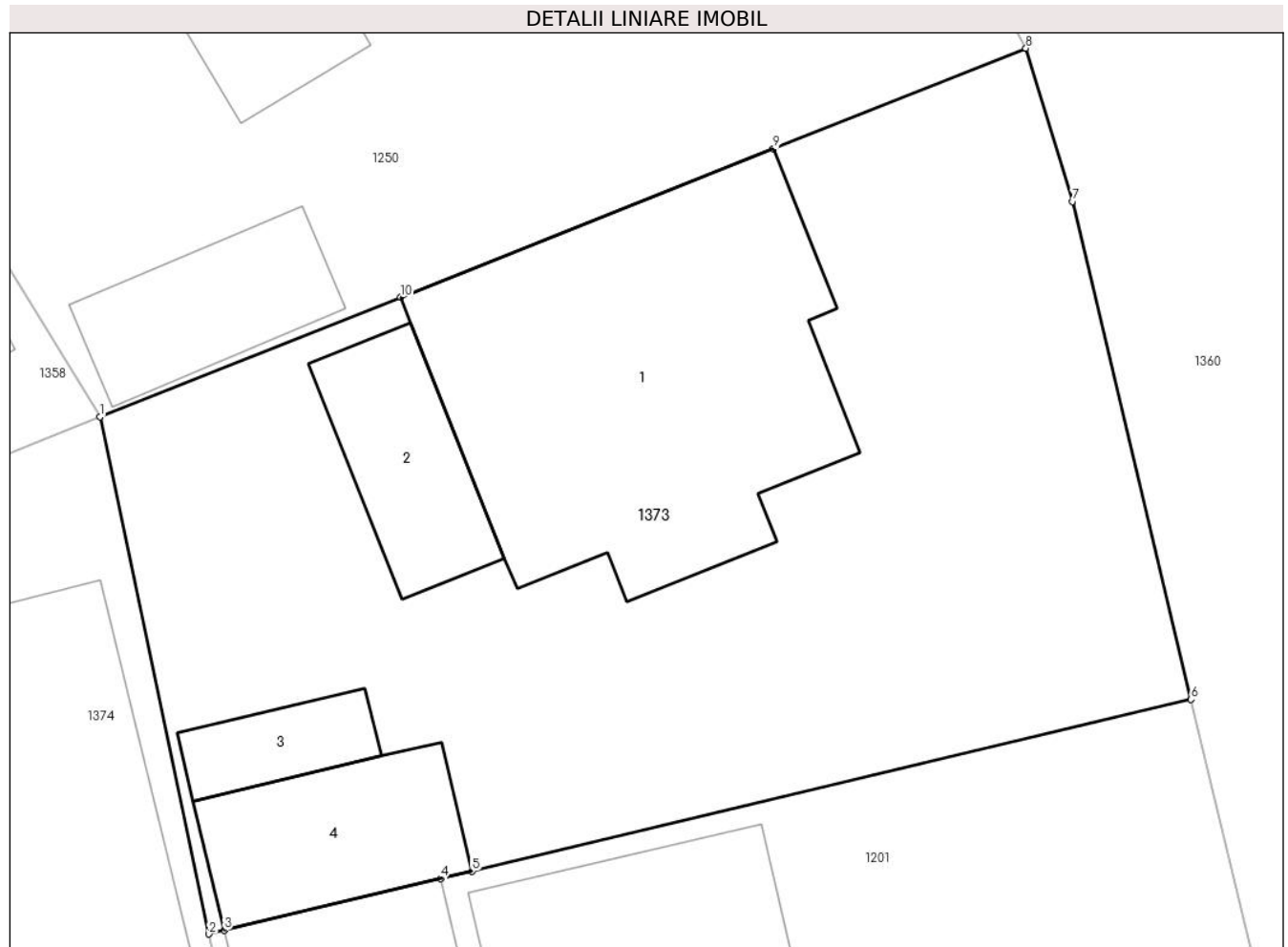
C. Partea III. SARCINI

Inscrieri privind dezmembramintele dreptului de proprietate, drepturi reale de garanție și sarcini		Referințe
30745 / 30/04/2013		
Act Administrativ nr. 178, din 11/01/2013 emis de PRIMARIA TG VECHI;		
C2	se noteaza redeventa in favoarea COMUNEI TIRGSORU VECHI	A1

Teren

Nr cadastral	Suprafața (mp)*	Observații / Referințe
24199	Din acte: 519 Masurata: 516	

* Suprafața este determinată în planul de proiecție Stereo 70.



Date referitoare la teren

Crt	Categorie folosință	Intra vilan	Suprafața (mp)	Tarla	Parcelă	Nr. topo	Observații / Referințe
1	curți constructii	DA	516	57	346	-	NU ESTE IMPREJMUIT

Date referitoare la construcții

Crt	Număr	Destinație construcție	Supraf. (mp)	Situație juridică	Observații / Referințe
A1.1		construcții de locuințe	112	Fara acte	Nr. niveluri:1; S. construita la sol:112 mp;
A1.2		construcții de locuințe	24	Fara acte	Nr. niveluri:1; S. construita la sol:24 mp;
A1.3		construcții anexa	12	Fara acte	Nr. niveluri:1; S. construita la sol:12 mp;
A1.4		construcții anexa	29	Fara acte	Nr. niveluri:1; S. construita la sol:29 mp;

Lungime Segmente

1) Valorile lungimilor segmentelor sunt obținute din proiecție în plan.

Punct început	X / Y	Punct sfârșit	X / Y	Lungime segment (** (m)

Punct început	X / Y	Punct sfârșit	X / Y	Lungime segment (** (m)
1	572.296,202 376.238,606	2	572.299,396 376.223,461	15.478
2	572.299,396 376.223,461	3	572.299,846 376.223,569	0.463
3	572.299,846 376.223,569	4	572.306,188 376.225,083	6.52
4	572.306,188 376.225,083	5	572.307,103 376.225,301	0.941
5	572.307,103 376.225,301	6	572.328,165 376.230,33	21.654
6	572.328,165 376.230,33	7	572.324,695 376.244,92	14.997
7	572.324,695 376.244,92	8	572.323,325 376.249,405	4.69
8	572.323,325 376.249,405	9	572.315,93 376.246,461	7.959
9	572.315,93 376.246,461	10	572.305,013 376.242,114	11.751
10	572.305,013 376.242,114	1	572.296,202 376.238,606	9.484

** Lungimile segmentelor sunt determinate în planul de proiecție Stereo 70 și sunt rotunjite la 1 milimetru.

*** Distanța dintre puncte este formată din segmente cumulate ce sunt mai mici decât valoarea 1 milimetru.

**DATE DESPRE IMOBILUL NR. 1374**

Oficiul de Cadastru și Publicitate Imobiliară PRAHOVA
Biroul de Cadastru și Publicitate Imobiliară Ploiești

A. Partea I. Descrierea imobilului

TEREN Intravilan

Adresa: Loc. Târgșoru Vechi, Jud. Prahova

Nr. Crt	Nr cadastral Nr. topografic	Suprafața* (mp)	Observații / Referințe
A1	24211	Din acte: 500 Masurata: 503	Sector cadastral:28 Teren neimprejmut;

B. Partea II. Proprietari și acte

Inscrieri privitoare la dreptul de proprietate și alte drepturi reale		Referințe
97295 / 04/12/2014		
Act Notarial nr. 3004, din 20/11/2014 emis de NP MEIROSU MIHAI GABRIEL;		
B7	Intabulare, drept de PROPRIETATEcumparare ca bun comun, dobandit prin Conventie, cota actuala 1/1, cota initiala 1/1 1) DOROBANTU VALENTINA ALINA 2) DOROBANTU IRINEL TIBERIU	A1
B8	se noteaza interdictiile de instrainare si grevare 1) COMUNA TÎRGȘORU VECHI, CIF:2845230	A1
B9	se noteaza pactul comisioniu 1) COMUNA TÎRGȘORU VECHI, CIF:2845230	A1

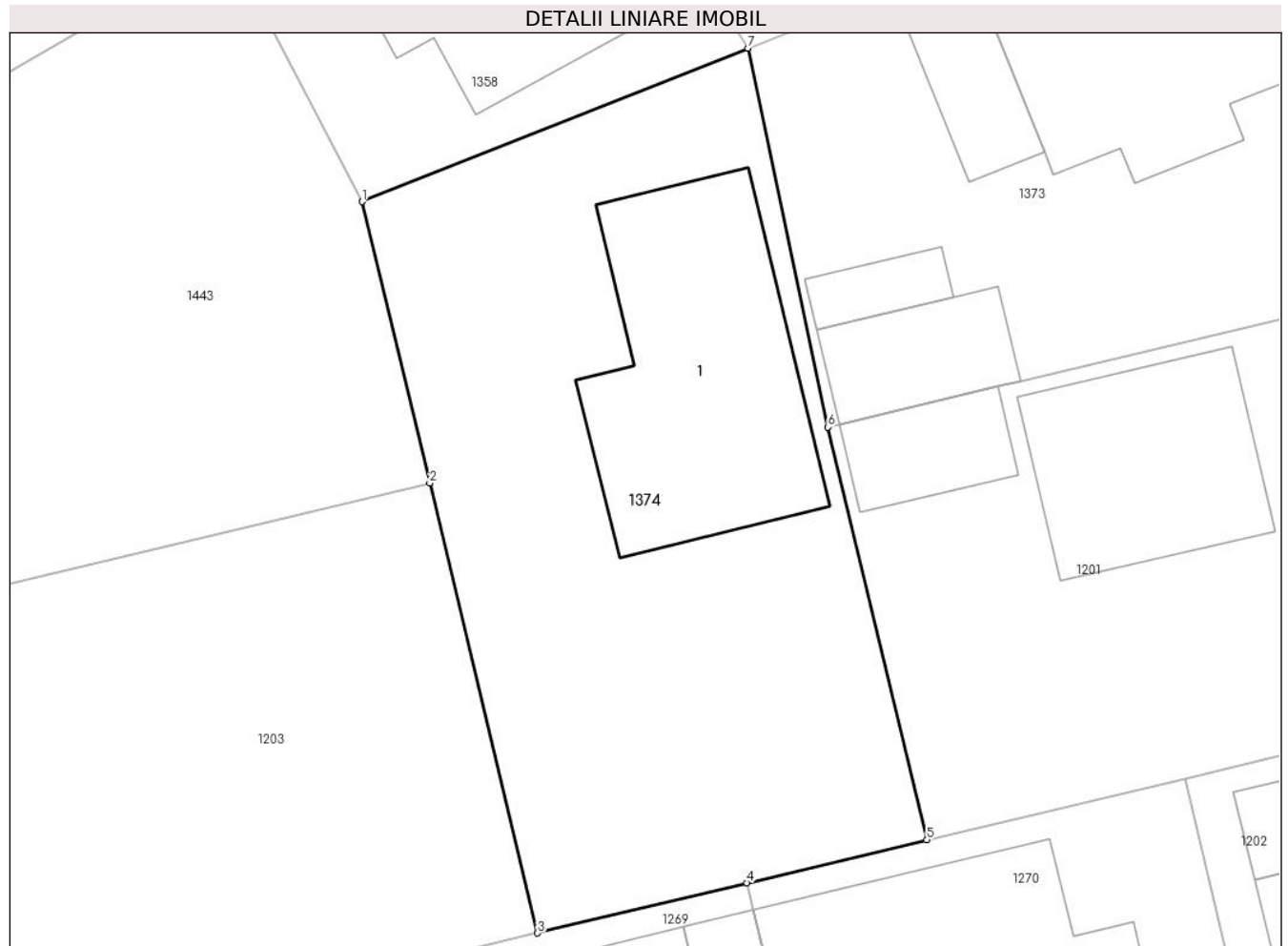
C. Partea III. SARCINI

Inscrieri privind dezmembramintele dreptului de proprietate, drepturi reale de garanție și sarcini		Referințe
97295 / 04/12/2014		
Act Notarial nr. 3004, din 20/11/2014 emis de NP MEIROSU MIHAI GABRIEL;		
C2	Intabulare, drept de IPOTECA LEGALA, Valoare:3650 EUR(reprezentand rest pret), cota actuala 1/1, cota initiala 1/1 1) COMUNA TÎRGȘORU VECHI, CIF:2845230	A1

Teren

Nr cadastral	Suprafața (mp)*	Observații / Referințe
24211	Din acte: 500 Masurata: 503	

* Suprafața este determinată în planul de proiecție Stereo 70.



Date referitoare la teren

Crt	Categorie folosință	Intra vilan	Suprafața (mp)	Tarla	Parcelă	Nr. topo	Observații / Referințe
1	curți constructii	DA	503	57	346	-	NU ESTE IMPREJMUIT

Date referitoare la construcții

Crt	Număr	Destinație construcție	Supraf. (mp)	Situație juridică	Observații / Referințe
A1.1		construcții de locuințe	105	Fara acte	Nr. niveluri:1; S. construita la sol:105 mp;

Lungime Segmente

1) Valorile lungimilor segmentelor sunt obținute din proiecție în plan.

Punct început	X / Y	Punct sfârșit	X / Y	Lungime segment (** (m)
1	572.280,779 376.232,47	2	572.283,477 376.221,22	11.569
2	572.283,477 376.221,22	3	572.287,791 376.203,23	18.5
3	572.287,791 376.203,23	4	572.296,163 376.205,237	8.609

Punct început	X / Y	Punct sfârșit	X / Y	Lungime segment (** (m)
4	572.296,163 376.205,237	5	572.303,352 376.206,961	7.393
5	572.303,352 376.206,961	6	572.299,396 376.223,461	16.968
6	572.299,396 376.223,461	7	572.296,202 376.238,606	15.478
7	572.296,202 376.238,606	1	572.280,779 376.232,47	16.599

** Lungimile segmentelor sunt determinate în planul de proiecție Stereo 70 și sunt rotunjite la 1 milimetru.

*** Distanța dintre puncte este formată din segmente cumulate ce sunt mai mici decât valoarea 1 milimetru.

**DATE DESPRE IMOBILUL NR. 1375**

Oficiul de Cadastru și Publicitate Imobiliară PRAHOVA
Biroul de Cadastru și Publicitate Imobiliară Ploiești

A. Partea I. Descrierea imobilului

TEREN Intravilan

Adresa: Loc. Târgșoru Vechi, Jud. Prahova

Nr. Crt	Nr cadastral Nr. topografic	Suprafața* (mp)	Observații / Referințe
A1	24172	Din acte: 504 Masurata: 505	Sector cadastral:28 Teren neimprejmuț;

B. Partea II. Proprietari și acte

Inscrieri privitoare la dreptul de proprietate și alte drepturi reale		Referințe
20617 / 19/04/2012		
Act Administrativ nr. 7096, din 03/09/2009 emis de PRIMARIA TG VECHI (adeverinta nr.10310/15.12.2009 emis de PRIMARIA TG VECHI);		
B1	Intabulare, drept de ADMINISTRARE, cota actuala 1/1, cota initiala 1/1 1) CONSILIUL LOCAL TARGSORU VECHI, CIF:999999999999, LIPSA CNP	A1
B2	Intabulare, drept de PROPRIETATE, dobandit prin Lege, cota actuala 1/1, cota initiala 1/1 1) COMUNA TARGSORU VECHI- DOMENIUL PRIVAT, CIF:999999999999, LIPSA CNP	A1
36535 / 29/05/2013		
Act Administrativ nr. 156, din 16/11/2012 emis de PRIMARIA TARGSORU VECHI (act notarial nr. 1222/19-09-2011 emis de NP TOMESCU ALICE CRISTINA; act administrativ nr. 6542/29-09-2011 emis de PRIMARIA TIRGSORU VECHI; act administrativ nr. 3/24-02-2000 emis de CONSILIUL LOCAL TIRGSORU VECHI);		
B7	Intabulare, drept de CONCESIUNEasupra cotei de 1/2, cota actuala 1/1, cota initiala 1/1 1) CIOBANU ALINA ALEXANDRA	A1
158586 / 13/12/2022		
Act Notarial nr. 792, din 02/11/2022 emis de NP Ivan Constantin;		
B10	Intabulare, drept de CONCESIUNEasupra cotei de 1/8, cota actuala 1/1, cota initiala 1/1 1) CIOBANU ALINA ALEXANDRA	A1
B11	Intabulare, drept de CONCESIUNEasupra cotei de 3/16, cota actuala 1/1, cota initiala 1/1 1) CIOBANU STEFAN-CRISTIAN	A1
B12	Intabulare, drept de CONCESIUNEasupra cotei de 3/16, cota actuala 1/1, cota initiala 1/1 1) CIOBANU DARIA-ANA-MARIA	A1

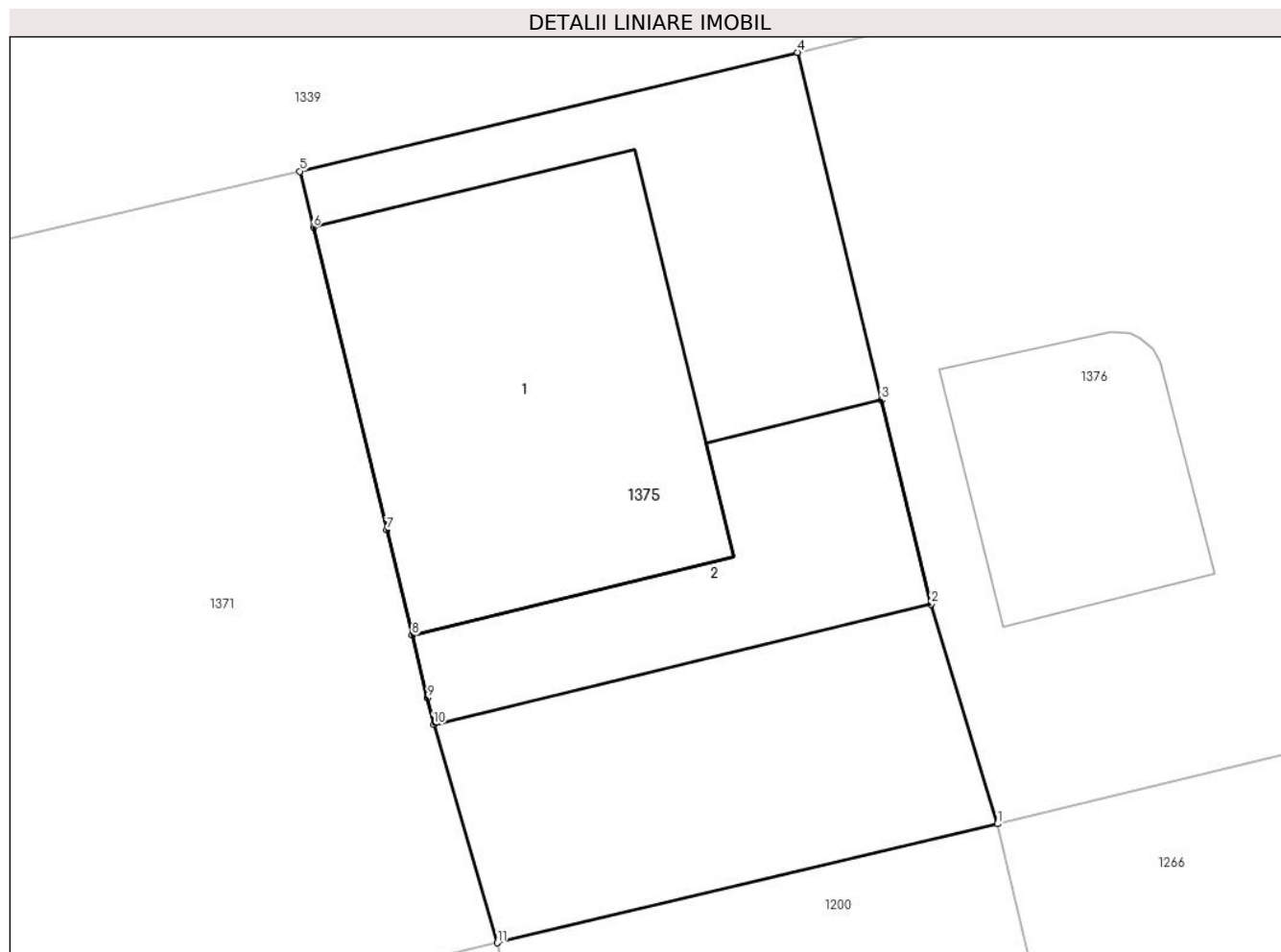
C. Partea III. SARCINI

Inscrieri privind dezmembramintele dreptului de proprietate, drepturi reale de garanție și sarcini		Referințe
36535 / 29/05/2013		
Act Administrativ nr. 156, din 16/11/2012 emis de PRIMARIA TARGSORU VECHI (act notarial nr. 1222/19-09-2011 emis de NP TOMESCU ALICE CRISTINA; act administrativ nr. 6542/29-09-2011 emis de PRIMARIA TIRGSORU VECHI; act administrativ nr. 3/24-02-2000 emis de CONSILIUL LOCAL TIRGSORU VECHI);		
C2	se noteaza REDEVENTA 1) COMUNA TARGSORU VECHI, CIF:999999999999, LIPSA CNP	A1

Teren

Nr cadastral	Suprafața (mp)*	Observații / Referințe
24172	Din acte: 504 Masurata: 505	

* Suprafața este determinată în planul de proiecție Stereo 70.



Date referitoare la teren

Crt	Categorie folosință	Intra vilan	Suprafața (mp)	Tarla	Parcelă	Nr. topo	Observații / Referințe
1	curți constructii	DA	505	57	346	-	IMPREJMUIT PARTIAL CU GARD DE PLASA

Date referitoare la construcții

Crt	Număr	Destinație construcție	Supraf. (mp)	Situație juridică	Observații / Referințe
A1.1		construcții de locuințe	172	Fara acte	Nr. niveluri:1; S. construita la sol:172 mp;
A1.2		construcții anexa	85	Fara acte	Nr. niveluri:1; S. construita la sol:85 mp;

Lungime Segmente

1) Valorile lungimilor segmentelor sunt obținute din proiecție în plan.

Punct început	X / Y	Punct sfârșit	X / Y	Lungime segment (** (m)
1	572.412,397 376.233,043	2	572.410,051 376.240,77	8.075
2	572.410,051 376.240,77	3	572.408,314 376.247,951	7.388

Punct început	X / Y	Punct sfârșit	X / Y	Lungime segment (** (m)
3	572.408,314 376.247,951	4	572.405,355 376.260,186	12.588
4	572.405,355 376.260,186	5	572.387,848 376.256,002	18.0
5	572.387,848 376.256,002	6	572.388,326 376.254,027	2.032
6	572.388,326 376.254,027	7	572.390,902 376.243,386	10.948
7	572.390,902 376.243,386	8	572.391,799 376.239,68	3.813
8	572.391,799 376.239,68	9	572.392,334 376.237,467	2.277
9	572.392,334 376.237,467	10	572.392,559 376.236,537	0.957
10	572.392,559 376.236,537	11	572.394,793 376.228,855	8.0
11	572.394,793 376.228,855	1	572.412,397 376.233,043	18.095

** Lungimile segmentelor sunt determinate în planul de proiecție Stereo 70 și sunt rotunjite la 1 milimetru.

*** Distanța dintre puncte este formată din segmente cumulate ce sunt mai mici decât valoarea 1 milimetru.

**DATE DESPRE IMOBILUL NR. 1376**

Oficiul de Cadastru și Publicitate Imobiliară PRAHOVA
Biroul de Cadastru și Publicitate Imobiliară Ploiești

A. Partea I. Descrierea imobilului

TEREN Intravilan

Adresa: Loc. Târgșoru Vechi, Jud. Prahova

Nr. Crt	Nr cadastral Nr. topografic	Suprafața* (mp)	Observații / Referințe
A1	24170	Din acte: 504 Masurata: 508	Sector cadastral:28 Teren neimprejmut;

B. Partea II. Proprietari și acte

Inscrieri privitoare la dreptul de proprietate și alte drepturi reale		Referințe
113279 / 29/11/2018		
Act Notarial nr. 2839, din 28/11/2018 emis de NP Meirosu Mihai Gabriel;		
B9	Intabulare, drept de PROPRIETATEcumparare ca bun comun, dobandit prin Conventie, cota actuala 1/1, cota initiala 1/1 1) ENACHE GABRIELA 2) ENACHE CONSTANTIN-DANIEL	A1
B10	se noteaza pactul comisoriu si interdictiile de instrainare si grevare 1) COMUNA TÎRGȘORU VECHI, CIF:2845230	A1

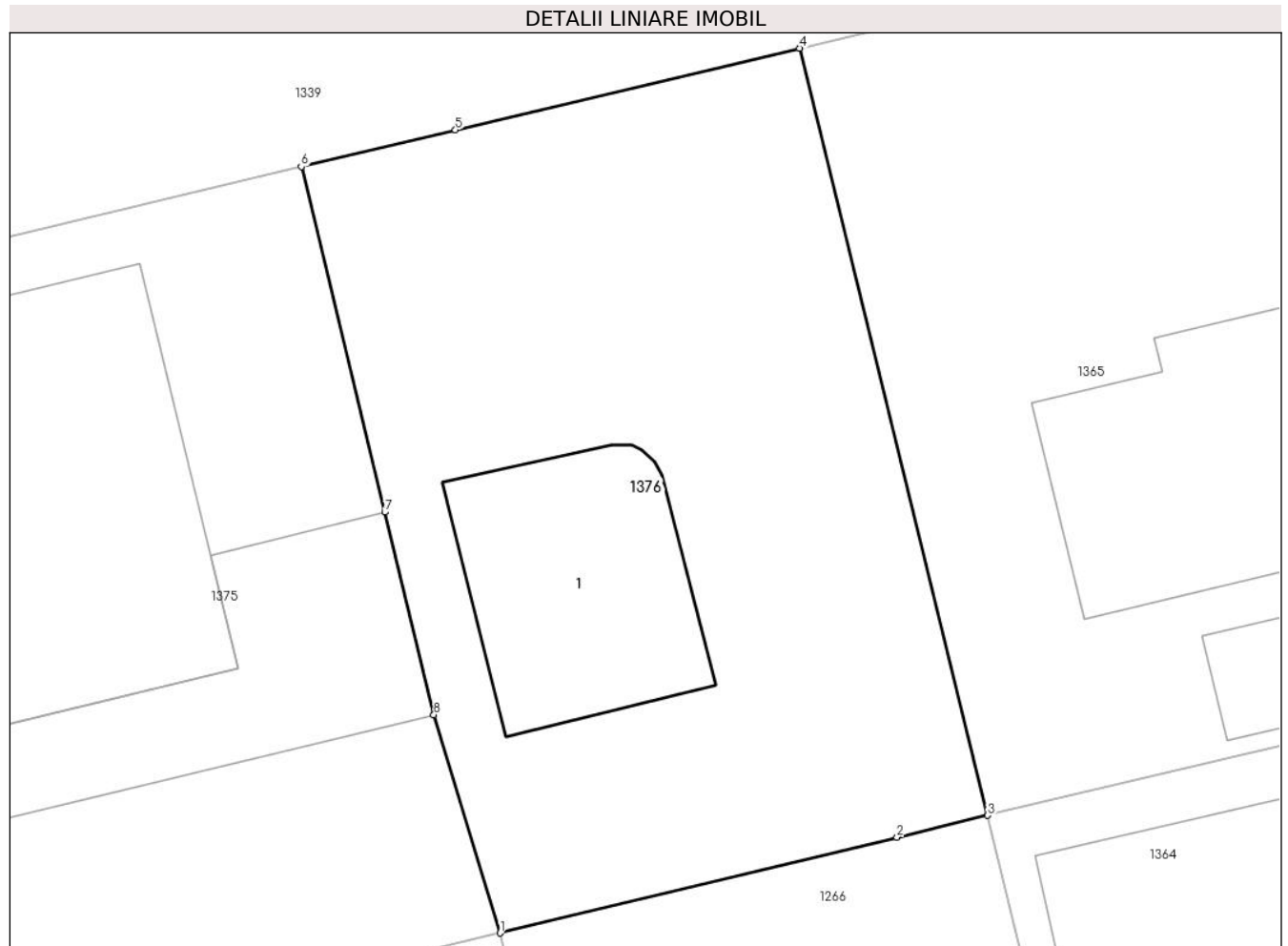
C. Partea III. SARCINI

Inscrieri privind dezmembramintele dreptului de proprietate, drepturi reale de garanție și sarcini		Referințe
113279 / 29/11/2018		
Act Notarial nr. 2839, din 28/11/2018 emis de NP Meirosu Mihai Gabriel;		
C4	Intabulare, drept de IPOTECA LEGALA, Valoare:4284 EUR(reprezentand rest pret), cota actuala 1/1, cota initiala 1/1 1) COMUNA TÎRGȘORU VECHI, CIF:2845230	A1

Teren

Nr cadastral	Suprafața (mp)*	Observații / Referințe
24170	Din acte: 504 Masurata: 508	

* Suprafața este determinată în planul de proiecție Stereo 70.



Date referitoare la teren

Crt	Categorie folosință	Intra vilan	Suprafața (mp)	Tarla	Parcelă	Nr. topo	Observații / Referințe
1	curți constructii	DA	508	57	346	-	IMPREJMUIT PARTIAL CU GARD DE PLASA

Date referitoare la construcții

Crt	Număr	Destinație construcție	Supraf. (mp)	Situație juridică	Observații / Referințe
A1.1		construcții de locuințe	70	Fara acte	Nr. niveluri:1; S. construita la sol:70 mp;

Lungime Segmente

1) Valorile lungimilor segmentelor sunt obținute din proiecție în plan.

Punct început	X / Y	Punct sfârșit	X / Y	Lungime segment (** (m)
1	572.412,397 376.233,043	2	572.426,46 376.236,435	14.466
2	572.426,46 376.236,435	3	572.429,676 376.237,21	3.308
3	572.429,676 376.237,21	4	572.423,008 376.264,379	27.975

Punct început	X / Y	Punct sfârșit	X / Y	Lungime segment (** (m)
4	572.423,008 376.264,379	5	572.410,818 376.261,483	12.529
5	572.410,818 376.261,483	6	572.405,355 376.260,186	5.615
6	572.405,355 376.260,186	7	572.408,314 376.247,951	12.588
7	572.408,314 376.247,951	8	572.410,051 376.240,77	7.388
8	572.410,051 376.240,77	1	572.412,397 376.233,043	8.075

** Lungimile segmentelor sunt determinate în planul de proiecție Stereo 70 și sunt rotunjite la 1 milimetru.

*** Distanța dintre puncte este formată din segmente cumulate ce sunt mai mici decât valoarea 1 milimetru.

**DATE DESPRE IMOBILUL NR. 1377**

Oficiul de Cadastru și Publicitate Imobiliară PRAHOVA
Biroul de Cadastru și Publicitate Imobiliară Ploiești

A. Partea I. Descrierea imobilului

TEREN Intravilan

Adresa: Loc. Târgșoru Vechi, Jud. Prahova, T57 P32

Nr. Crt	Nr cadastral Nr. topografic	Suprafața* (mp)	Observații / Referințe
A1	30142	Din acte: 0 Masurata: 534	Sector cadastral:27 Teren neimprejmut;

B. Partea II. Proprietari și acte

Inscrieri privitoare la dreptul de proprietate și alte drepturi reale		Referințe
156564 / 12/12/2022		
Act Administrativ nr. 33, din 18/10/2006 emis de COMUNA TÂRGȘORUL VECHI;		
B2	Intabulare, drept de PROPRIETATE, dobandit prin Lege, cota actuala 1/1, cota initiala 1/1 1) COMUNA TÎRGȘORU VECHI , CIF:2845230, (domeniu privat)	A1
<i>OBSERVATII: pozitie transcrisa din CF 25280/Târgșoru Vechi, inscrisa prin incheierea nr. 1094 din 10/01/2013;</i>		

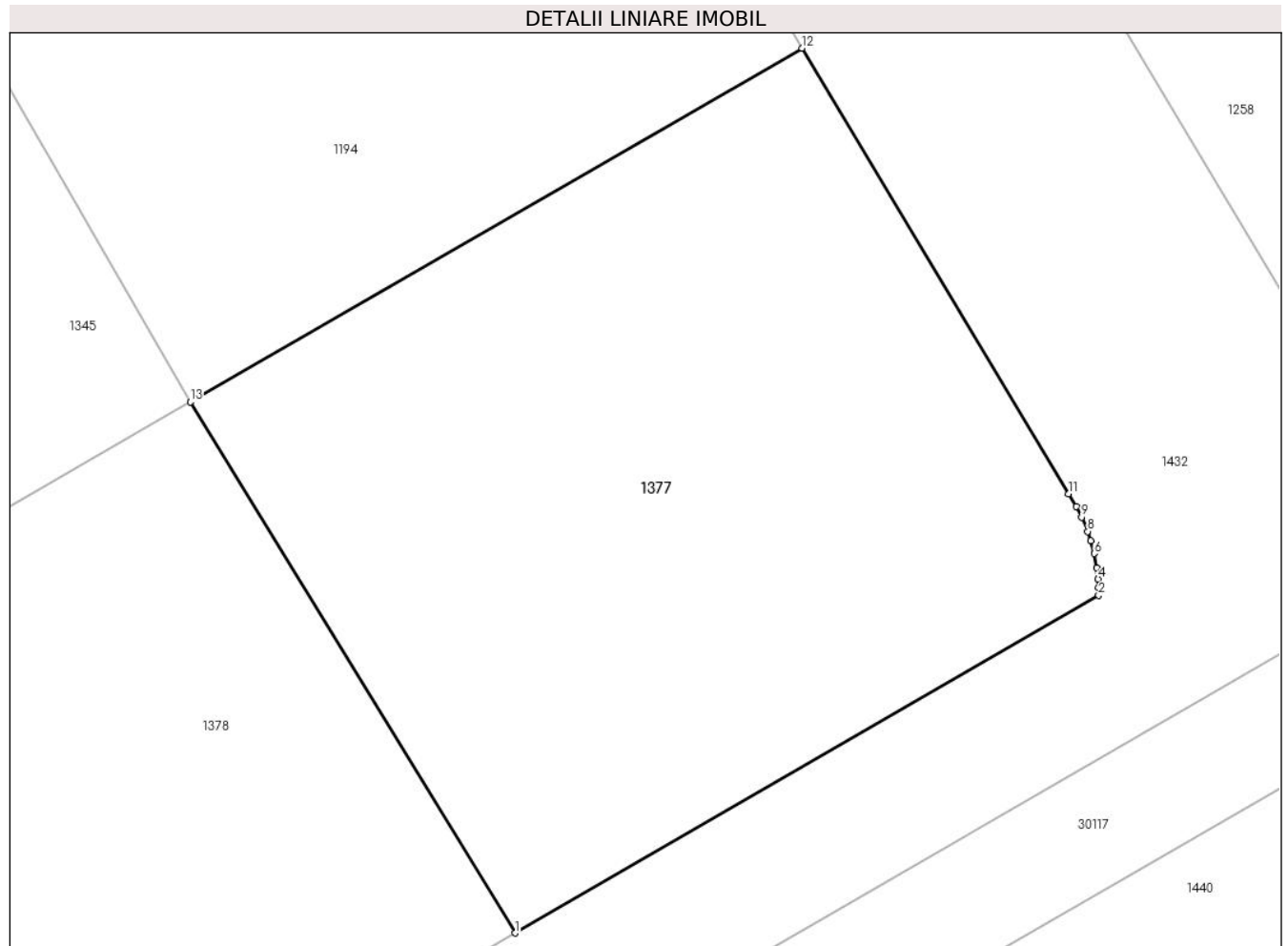
C. Partea III. SARCINI

Inscrieri privind dezmembramintele dreptului de proprietate, drepturi reale de garanție și sarcini		Referințe
156564 / 12/12/2022		
Act Administrativ nr. 33, din 18/10/2006 emis de COMUNA TÂRGȘORUL VECHI;		
C1	se intabuleaza dreptul de administrare 1) CONSILIUL LOCAL AL COMUNEI TIRGȘORU VECHI , CIF:9999999999999, LIPSA CNP	A1
<i>OBSERVATII: pozitie transcrisa din CF 25280/Târgșoru Vechi, inscrisa prin incheierea nr. 1094 din 10/01/2013;</i>		

Teren

Nr cadastral	Suprafața (mp)*	Observații / Referințe
30142	Din acte: 0 Masurata: 534	

* Suprafața este determinată în planul de proiecție Stereo 70.



Date referitoare la teren

Crt	Categorie folosință	Intra vilan	Suprafața (mp)	Tarla	Parcelă	Nr. topo	Observații / Referințe
1	arabil	DA	534	8	32	-	

Lungime Segmente

1) Valorile lungimilor segmentelor sunt obținute din proiecție în plan.

Punct început	X / Y	Punct sfârșit	X / Y	Lungime segment (** (m)
1	572.142,007 376.236,614	2	572.162,417 376.248,412	23.575
2	572.162,417 376.248,412	3	572.162,415 376.248,684	0.272
3	572.162,415 376.248,684	4	572.162,398 376.248,988	0.304
4	572.162,398 376.248,988	5	572.162,354 376.249,38	0.394
5	572.162,354 376.249,38	6	572.162,261 376.249,879	0.508

Punct început	X / Y	Punct sfârșit	X / Y	Lungime segment (** (m)
6	572.162,261 376.249,879	7	572.162,14 376.250,327	0.464
7	572.162,14 376.250,327	8	572.162,031 376.250,649	0.34
8	572.162,031 376.250,649	9	572.161,821 376.251,148	0.541
9	572.161,821 376.251,148	10	572.161,63 376.251,518	0.416
10	572.161,63 376.251,518	11	572.161,358 376.251,961	0.52
11	572.161,358 376.251,961	12	572.152,046 376.267,539	18.149
12	572.152,046 376.267,539	13	572.130,655 376.255,174	24.708
13	572.130,655 376.255,174	1	572.142,007 376.236,614	21.756

** Lungimile segmentelor sunt determinate în planul de proiecție Stereo 70 și sunt rotunjite la 1 milimetru.

*** Distanța dintre puncte este formată din segmente cumulate ce sunt mai mici decât valoarea 1 milimetru.

**DATE DESPRE IMOBILUL NR. 1378**

Oficiul de Cadastru și Publicitate Imobiliară PRAHOVA
Biroul de Cadastru și Publicitate Imobiliară Ploiești

A. Partea I. Descrierea imobilului

TEREN Intravilan

Adresa: Loc. Târgșoru Vechi, Jud. Prahova, T57 P32

Nr. Crt	Nr cadastral Nr. topografic	Suprafața* (mp)	Observații / Referințe
A1	30141	Din acte: 0 Masurata: 435	Sector cadastral:27 Teren neimprijmuit;

B. Partea II. Proprietari și acte

Inscrieri privitoare la dreptul de proprietate și alte drepturi reale		Referințe
156564 / 12/12/2022		
Act Administrativ nr. 33, din 18/10/2006 emis de COMUNA TÂRGȘORUL VECHI;		
B2	Intabulare, drept de PROPRIETATE, dobandit prin Lege, cota actuala 1/1, cota initiala 1/1 1) COMUNA TÎRGȘORU VECHI , CIF:2845230, (domeniu privat) <i>OBSERVATII: pozitie transcrisa din CF 25280/Târgșoru Vechi, inscrisa prin incheierea nr. 1094 din 10/01/2013;</i>	A1

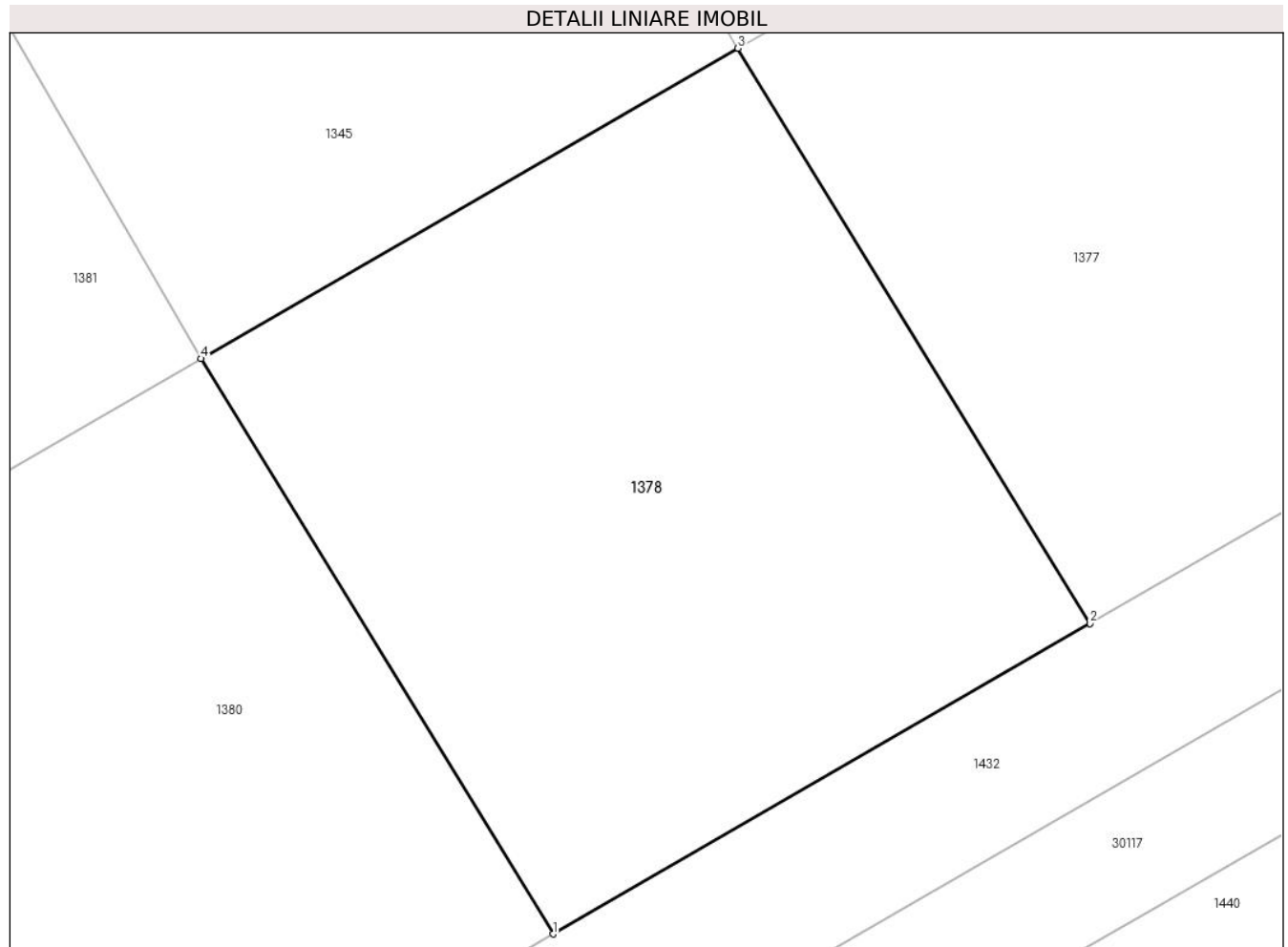
C. Partea III. SARCINI

Inscrieri privind dezmembramintele dreptului de proprietate, drepturi reale de garanție și sarcini		Referințe
156564 / 12/12/2022		
Act Administrativ nr. 33, din 18/10/2006 emis de COMUNA TÂRGȘORUL VECHI;		
C1	se intabuleaza dreptul de administrare 1) CONSILIUL LOCAL AL COMUNEI TIRGȘORU VECHI , CIF:9999999999999, LIPSA CNP <i>OBSERVATII: pozitie transcrisa din CF 25280/Târgșoru Vechi, inscrisa prin incheierea nr. 1094 din 10/01/2013;</i>	A1

Teren

Nr cadastral	Suprafața (mp)*	Observații / Referințe
30141	Din acte: 0 Masurata: 435	

* Suprafața este determinată în planul de proiecție Stereo 70.



Date referitoare la teren

Crt	Categorie folosință	Intra vilan	Suprafața (mp)	Tarla	Parcelă	Nr. topo	Observații / Referințe
1	arabil	DA	435	8	32	-	

Lungime Segmente

1) Valorile lungimilor segmentelor sunt obținute din proiecție în plan.

Punct început	X / Y	Punct sfârșit	X / Y	Lungime segment (** (m)
1	572.124,686 376.226,602	2	572.142,007 376.236,614	20.006
2	572.142,007 376.236,614	3	572.130,655 376.255,174	21.756
3	572.130,655 376.255,174	4	572.113,334 376.245,162	20.006
4	572.113,334 376.245,162	1	572.124,686 376.226,602	21.756

**** Lungimile segmentelor sunt determinate în planul de proiecție Stereo 70 și sunt rotunjite la 1 milimetru.**

***** Distanța dintre puncte este formată din segmente cumulate ce sunt mai mici decât valoarea 1 milimetru.**

**DATE DESPRE IMOBILUL NR. 1379**

Oficiul de Cadastru și Publicitate Imobiliară PRAHOVA
Biroul de Cadastru și Publicitate Imobiliară Ploiești

A. Partea I. Descrierea imobilului

TEREN Intravilan

Adresa: Loc. Târgșoru Vechi, Jud. Prahova, T57 P32

Nr. Crt	Nr cadastral Nr. topografic	Suprafața* (mp)	Observații / Referințe
A1	30132	Din acte: 0 Masurata: 507	Sector cadastral:27 Teren neimprejmuț;

B. Partea II. Proprietari și acte

Inscrieri privitoare la dreptul de proprietate și alte drepturi reale		Referințe
156564 / 12/12/2022		
Act Administrativ nr. 33, din 18/10/2006 emis de COMUNA TÂRGȘORUL VECHI;		
B2	Intabulare, drept de PROPRIETATE, dobandit prin Lege, cota actuala 1/1, cota initiala 1/1 1) COMUNA TÎRGȘORU VECHI , CIF:2845230, (domeniu privat) <i>OBSERVATII: pozitie transcrisa din CF 25280/Târgșoru Vechi, inscrisa prin incheierea nr. 1094 din 10/01/2013;</i>	A1

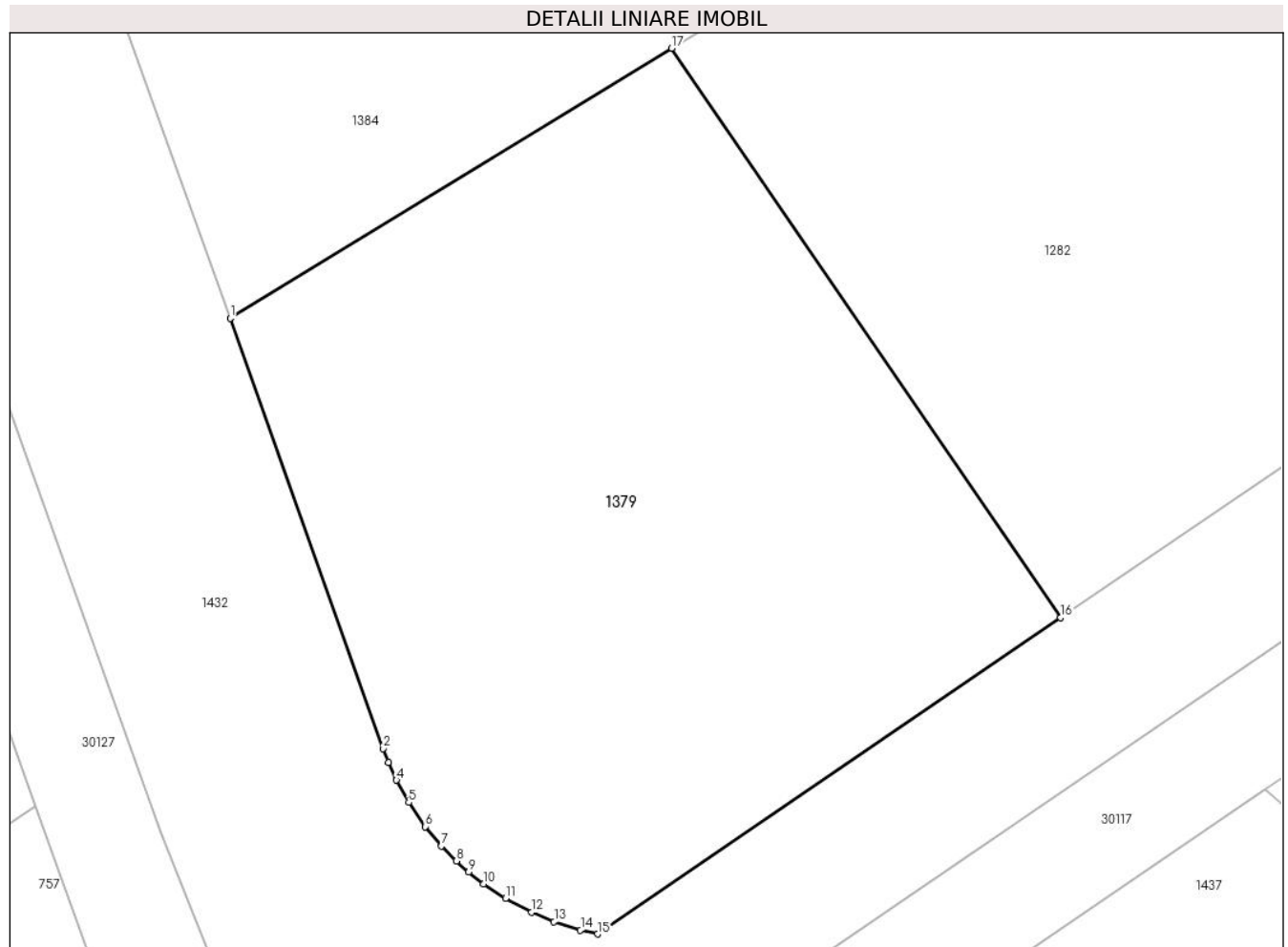
C. Partea III. SARCINI

Inscrieri privind dezmembramintele dreptului de proprietate, drepturi reale de garanție și sarcini		Referințe
156564 / 12/12/2022		
Act Administrativ nr. 33, din 18/10/2006 emis de COMUNA TÂRGȘORUL VECHI;		
C1	se intabuleaza dreptul de administrare 1) CONSILIUL LOCAL AL COMUNEI TIRGȘORU VECHI , CIF:9999999999999, LIPSA CNP <i>OBSERVATII: pozitie transcrisa din CF 25280/Târgșoru Vechi, inscrisa prin incheierea nr. 1094 din 10/01/2013;</i>	A1

Teren

Nr cadastral	Suprafața (mp)*	Observații / Referințe
30132	Din acte: 0 Masurata: 507	

* Suprafața este determinată în planul de proiecție Stereo 70.



Date referitoare la teren

Crt	Categorie folosință	Intra vilan	Suprafața (mp)	Tarla	Parcelă	Nr. topo	Observații / Referințe
1	arabil	DA	507	8	32	-	

Lungime Segmente

1) Valorile lungimilor segmentelor sunt obținute din proiecție în plan.

Punct început	X / Y	Punct sfârșit	X / Y	Lungime segment (** m)
1	571.964,776 376.156,128	2	571.970,096 376.141,144	15.9
2	571.970,096 376.141,144	3	571.970,281 376.140,661	0.517
3	571.970,281 376.140,661	4	571.970,564 376.140,039	0.683
4	571.970,564 376.140,039	5	571.970,992 376.139,266	0.884
5	571.970,992 376.139,266	6	571.971,574 376.138,418	1.029

Punct început	X / Y	Punct sfârșit	X / Y	Lungime segment (** (m)
6	571.971,574 376.138,418	7	571.972,133 376.137,75	0.871
7	571.972,133 376.137,75	8	571.972,647 376.137,226	0.734
8	571.972,647 376.137,226	9	571.973,081 376.136,839	0.581
9	571.973,081 376.136,839	10	571.973,604 376.136,428	0.665
10	571.973,604 376.136,428	11	571.974,365 376.135,921	0.914
11	571.974,365 376.135,921	12	571.975,27 376.135,438	1.026
12	571.975,27 376.135,438	13	571.976,055 376.135,11	0.851
13	571.976,055 376.135,11	14	571.976,975 376.134,819	0.965
14	571.976,975 376.134,819	15	571.977,571 376.134,682	0.612
15	571.977,571 376.134,682	16	571.993,699 376.145,7	19.532
16	571.993,699 376.145,7	17	571.980,151 376.165,532	24.018
17	571.980,151 376.165,532	1	571.964,776 376.156,128	18.023

** Lungimile segmentelor sunt determinate în planul de proiecție Stereo 70 și sunt rotunjite la 1 milimetru.

*** Distanța dintre puncte este formată din segmente cumulate ce sunt mai mici decât valoarea 1 milimetru.

**DATE DESPRE IMOBILUL NR. 1380**

Oficiul de Cadastru și Publicitate Imobiliară PRAHOVA
Biroul de Cadastru și Publicitate Imobiliară Ploiești

A. Partea I. Descrierea imobilului

TEREN Intravilan

Adresa: Loc. Târgșoru Vechi, Jud. Prahova, T57 P32

Nr. Crt	Nr cadastral Nr. topografic	Suprafața* (mp)	Observații / Referințe
A1	30140	Din acte: 0 Masurata: 435	Sector cadastral:27 Teren neimprejmut;

B. Partea II. Proprietari și acte

Inscrieri privitoare la dreptul de proprietate și alte drepturi reale		Referințe
156564 / 12/12/2022		
Act Administrativ nr. 33, din 18/10/2006 emis de COMUNA TÂRGȘORUL VECHI;		
B2	Intabulare, drept de PROPRIETATE, dobandit prin Lege, cota actuala 1/1, cota initiala 1/1 1) COMUNA TÎRGȘORU VECHI , CIF:2845230, (domeniu privat)	A1
<i>OBSERVATII: pozitie transcrisa din CF 25280/Târgșoru Vechi, inscrisa prin incheierea nr. 1094 din 10/01/2013;</i>		

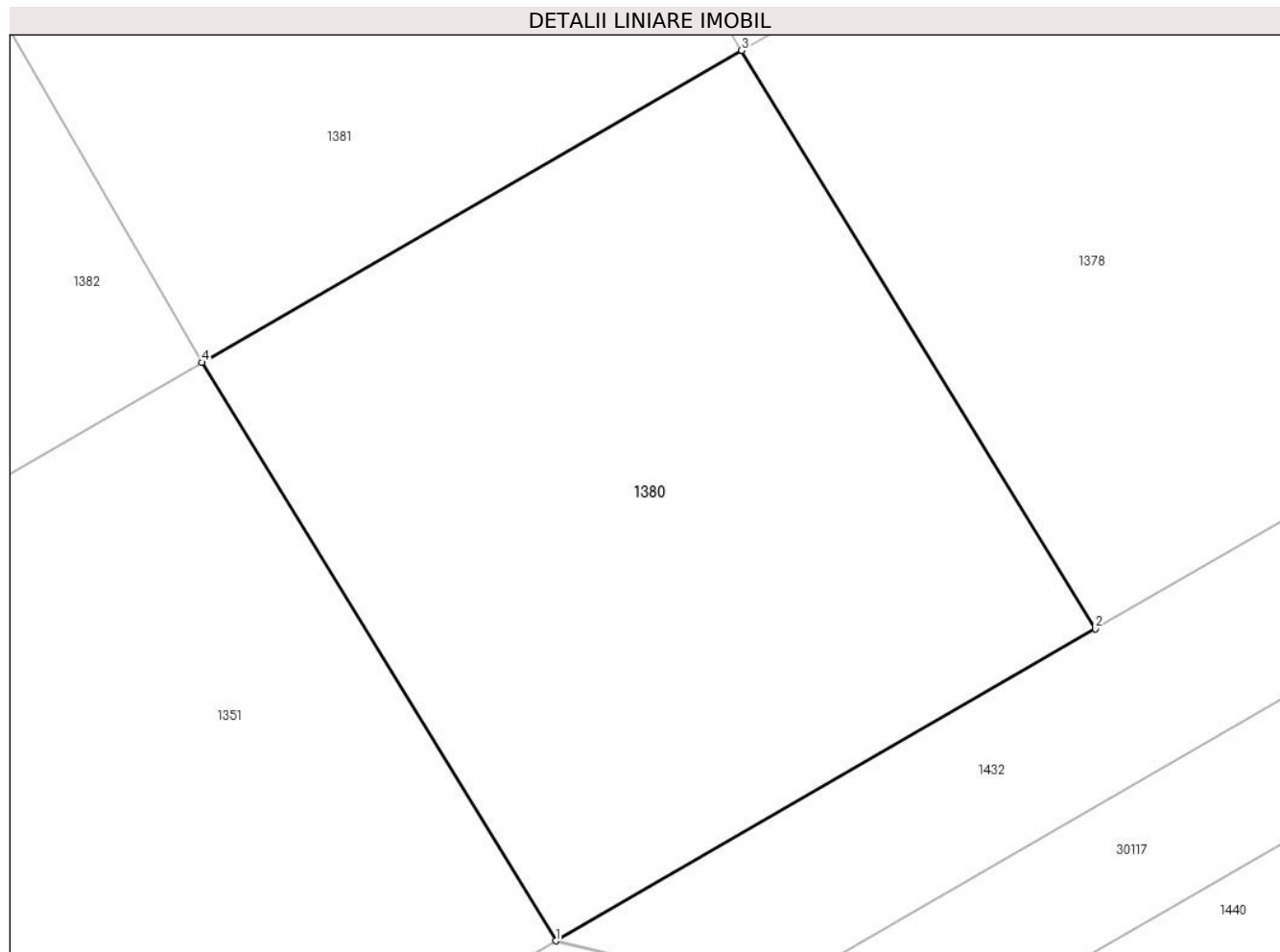
C. Partea III. SARCINI

Inscrieri privind dezmembramintele dreptului de proprietate, drepturi reale de garanție și sarcini		Referințe
156564 / 12/12/2022		
Act Administrativ nr. 33, din 18/10/2006 emis de COMUNA TÂRGȘORUL VECHI;		
C1	se intabuleaza dreptul de administrare 1) CONSILIUL LOCAL AL COMUNEI TIRGȘORU VECHI , CIF:9999999999999, LIPSA CNP	A1
<i>OBSERVATII: pozitie transcrisa din CF 25280/Târgșoru Vechi, inscrisa prin incheierea nr. 1094 din 10/01/2013;</i>		

Teren

Nr cadastral	Suprafața (mp)*	Observații / Referințe
30140	Din acte: 0 Masurata: 435	

* Suprafața este determinată în planul de proiecție Stereo 70.



Date referitoare la teren

Crt	Categorie folosință	Intra vilan	Suprafața (mp)	Tarla	Parcelă	Nr. topo	Observații / Referințe
1	arabil	DA	435	8	32	-	

Lungime Segmente

1) Valorile lungimilor segmentelor sunt obținute din proiecție în plan.

Punct început	X / Y	Punct sfârșit	X / Y	Lungime segment (** (m)
1	572.107,365 376.216,59	2	572.124,686 376.226,602	20.006
2	572.124,686 376.226,602	3	572.113,334 376.245,162	21.756
3	572.113,334 376.245,162	4	572.096,013 376.235,15	20.006
4	572.096,013 376.235,15	1	572.107,365 376.216,59	21.756

**** Lungimile segmentelor sunt determinate în planul de proiecție Stereo 70 și sunt rotunjite la 1 milimetru.**

***** Distanța dintre puncte este formată din segmente cumulate ce sunt mai mici decât valoarea 1 milimetru.**

**DATE DESPRE IMOBILUL NR. 1381**

Oficiul de Cadastru și Publicitate Imobiliară PRAHOVA
Biroul de Cadastru și Publicitate Imobiliară Ploiești

A. Partea I. Descrierea imobilului

TEREN Intravilan

Adresa: Loc. Târgșoru Vechi, Jud. Prahova, T57 P32

Nr. Crt	Nr cadastral Nr. topografic	Suprafața* (mp)	Observații / Referințe
A1	30129	Din acte: 0 Masurata: 435	Sector cadastral:27 Teren neimprejmut;

B. Partea II. Proprietari și acte

Inscrieri privitoare la dreptul de proprietate și alte drepturi reale		Referințe
156564 / 12/12/2022		
Act Administrativ nr. 33, din 18/10/2006 emis de COMUNA TÂRGȘORUL VECHI;		
B2	Intabulare, drept de PROPRIETATE, dobandit prin Lege, cota actuala 1/1, cota initiala 1/1 1) COMUNA TÎRGȘORU VECHI , CIF:2845230, (domeniu privat)	A1
<i>OBSERVATII: pozitie transcrisa din CF 25280/Târgșoru Vechi, inscrisa prin incheierea nr. 1094 din 10/01/2013;</i>		

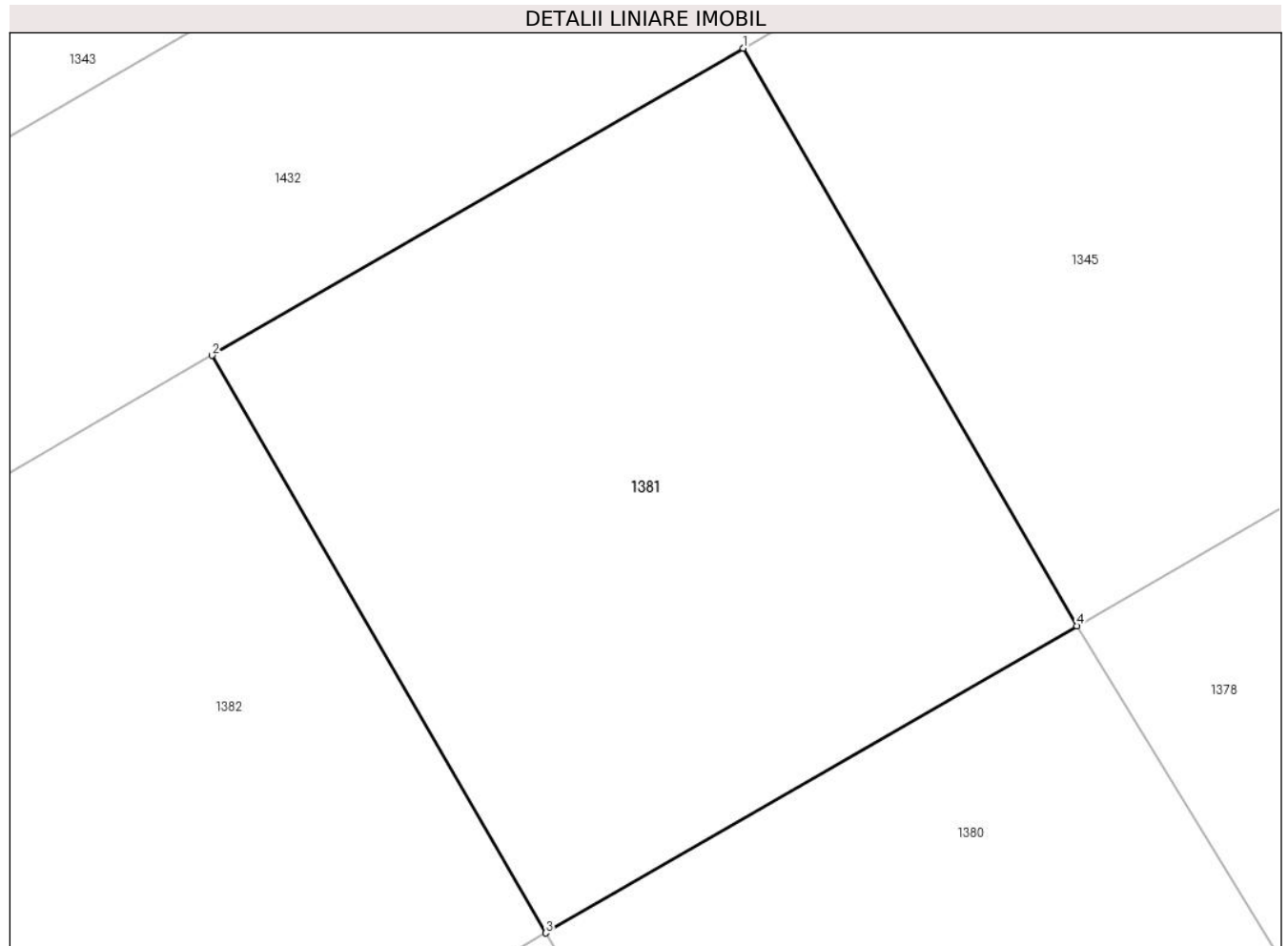
C. Partea III. SARCINI

Inscrieri privind dezmembramintele dreptului de proprietate, drepturi reale de garanție și sarcini		Referințe
156564 / 12/12/2022		
Act Administrativ nr. 33, din 18/10/2006 emis de COMUNA TÂRGȘORUL VECHI;		
C1	se intabuleaza dreptul de administrare 1) CONSILIUL LOCAL AL COMUNEI TIRGȘORU VECHI , CIF:9999999999999, LIPSA CNP	A1
<i>OBSERVATII: pozitie transcrisa din CF 25280/Târgșoru Vechi, inscrisa prin incheierea nr. 1094 din 10/01/2013;</i>		

Teren

Nr cadastral	Suprafața (mp)*	Observații / Referințe
30129	Din acte: 0 Masurata: 435	

* Suprafața este determinată în planul de proiecție Stereo 70.



Date referitoare la teren

Crt	Categorie folosință	Intra vilan	Suprafața (mp)	Tarla	Parcelă	Nr. topo	Observații / Referințe
1	arabil	DA	435	8	32	-	

Lungime Segmente

1) Valorile lungimilor segmentelor sunt obținute din proiecție în plan.

Punct început	X / Y	Punct sfârșit	X / Y	Lungime segment (** (m)
1	572.102,449 376.263,993	2	572.085,129 376.253,981	20.006
2	572.085,129 376.253,981	3	572.096,013 376.235,15	21.75
3	572.096,013 376.235,15	4	572.113,334 376.245,162	20.006
4	572.113,334 376.245,162	1	572.102,449 376.263,993	21.751

**** Lungimile segmentelor sunt determinate în planul de proiecție Stereo 70 și sunt rotunjite la 1 milimetru.**

***** Distanța dintre puncte este formată din segmente cumulate ce sunt mai mici decât valoarea 1 milimetru.**

**DATE DESPRE IMOBILUL NR. 1382**

Oficiul de Cadastru și Publicitate Imobiliară PRAHOVA
Biroul de Cadastru și Publicitate Imobiliară Ploiești

A. Partea I. Descrierea imobilului

TEREN Intravilan

Adresa: Loc. Târgșoru Vechi, Jud. Prahova, T57 P32

Nr. Crt	Nr cadastral Nr. topografic	Suprafața* (mp)	Observații / Referințe
A1	30128	Din acte: 0 Masurata: 435	Sector cadastral:27 Teren neimprejmuț;

B. Partea II. Proprietari și acte

Inscrieri privitoare la dreptul de proprietate și alte drepturi reale		Referințe
156564 / 12/12/2022		
Act Administrativ nr. 33, din 18/10/2006 emis de COMUNA TÂRGȘORUL VECHI;		
B2	Intabulare, drept de PROPRIETATE, dobândit prin Lege, cota actuala 1/1, cota initiala 1/1 1) COMUNA TÎRGȘORU VECHI , CIF:2845230, (domeniu privat)	A1
<i>OBSERVATII: pozitie transcrisa din CF 25280/Târgșoru Vechi, inscrisa prin incheierea nr. 1094 din 10/01/2013;</i>		

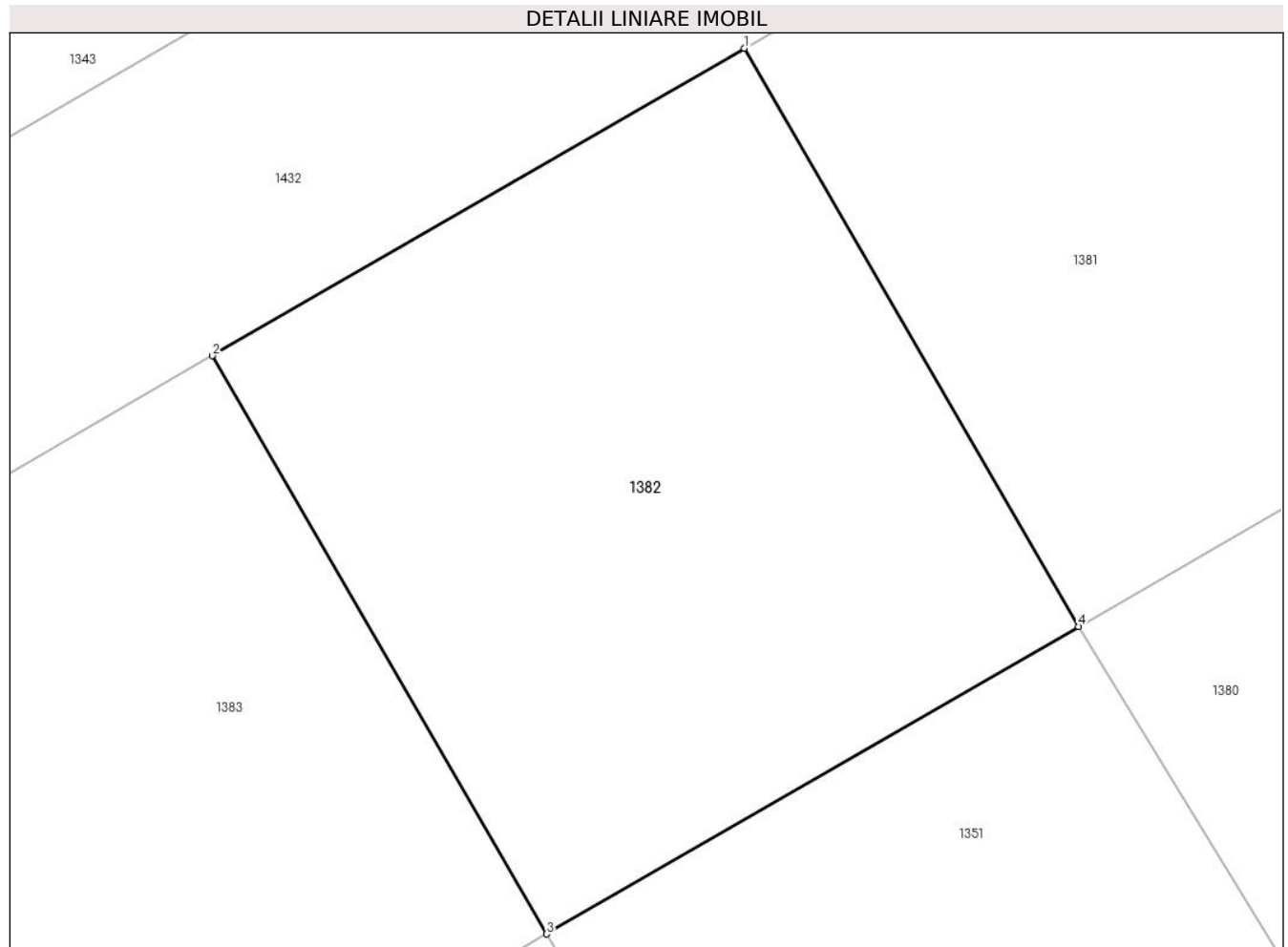
C. Partea III. SARCINI

Inscrieri privind dezmembramintele dreptului de proprietate, drepturi reale de garanție și sarcini		Referințe
156564 / 12/12/2022		
Act Administrativ nr. 33, din 18/10/2006 emis de COMUNA TÂRGȘORUL VECHI;		
C1	se intabuleaza dreptul de administrare 1) CONSILIUL LOCAL AL COMUNEI TIRGȘORU VECHI , CIF:9999999999999, LIPSA CNP	A1
<i>OBSERVATII: pozitie transcrisa din CF 25280/Târgșoru Vechi, inscrisa prin incheierea nr. 1094 din 10/01/2013;</i>		

Teren

Nr cadastral	Suprafața (mp)*	Observații / Referințe
30128	Din acte: 0 Masurata: 435	

* Suprafața este determinată în planul de proiecție Stereo 70.



Date referitoare la teren

Crt	Categorie folosință	Intra vilan	Suprafața (mp)	Tarla	Parcelă	Nr. topo	Observații / Referințe
1	arabil	DA	435	8	32	-	

Lungime Segmente

1) Valorile lungimilor segmentelor sunt obținute din proiecție în plan.

Punct început	X / Y	Punct sfârșit	X / Y	Lungime segment (** (m)
1	572.085,129 376.253,981	2	572.067,808 376.243,969	20.006
2	572.067,808 376.243,969	3	572.078,693 376.225,138	21.751
3	572.078,693 376.225,138	4	572.096,013 376.235,15	20.006
4	572.096,013 376.235,15	1	572.085,129 376.253,981	21.75

**** Lungimile segmentelor sunt determinate în planul de proiecție Stereo 70 și sunt rotunjite la 1 milimetru.**

***** Distanța dintre puncte este formată din segmente cumulate ce sunt mai mici decât valoarea 1 milimetru.**

**DATE DESPRE IMOBILUL NR. 1383**

Oficiul de Cadastru și Publicitate Imobiliară PRAHOVA
Biroul de Cadastru și Publicitate Imobiliară Ploiești

A. Partea I. Descrierea imobilului

TEREN Intravilan

Adresa: Loc. Târgșoru Vechi, Jud. Prahova, T57 P32

Nr. Crt	Nr cadastral Nr. topografic	Suprafața* (mp)	Observații / Referințe
A1	30127	Din acte: 0 Masurata: 435	Sector cadastral:27 Teren neimprijmit;

B. Partea II. Proprietari și acte

Inscrieri privitoare la dreptul de proprietate și alte drepturi reale		Referințe
156564 / 12/12/2022		
Act Administrativ nr. 33, din 18/10/2006 emis de COMUNA TÂRGȘORUL VECHI;		
B2	Intabulare, drept de PROPRIETATE, dobandit prin Lege, cota actuala 1/1, cota initiala 1/1 1) COMUNA TÎRGȘORU VECHI , CIF:2845230, (domeniu privat) <i>OBSERVATII: pozitie transcrisa din CF 25280/Târgșoru Vechi, inscrisa prin incheierea nr. 1094 din 10/01/2013;</i>	A1

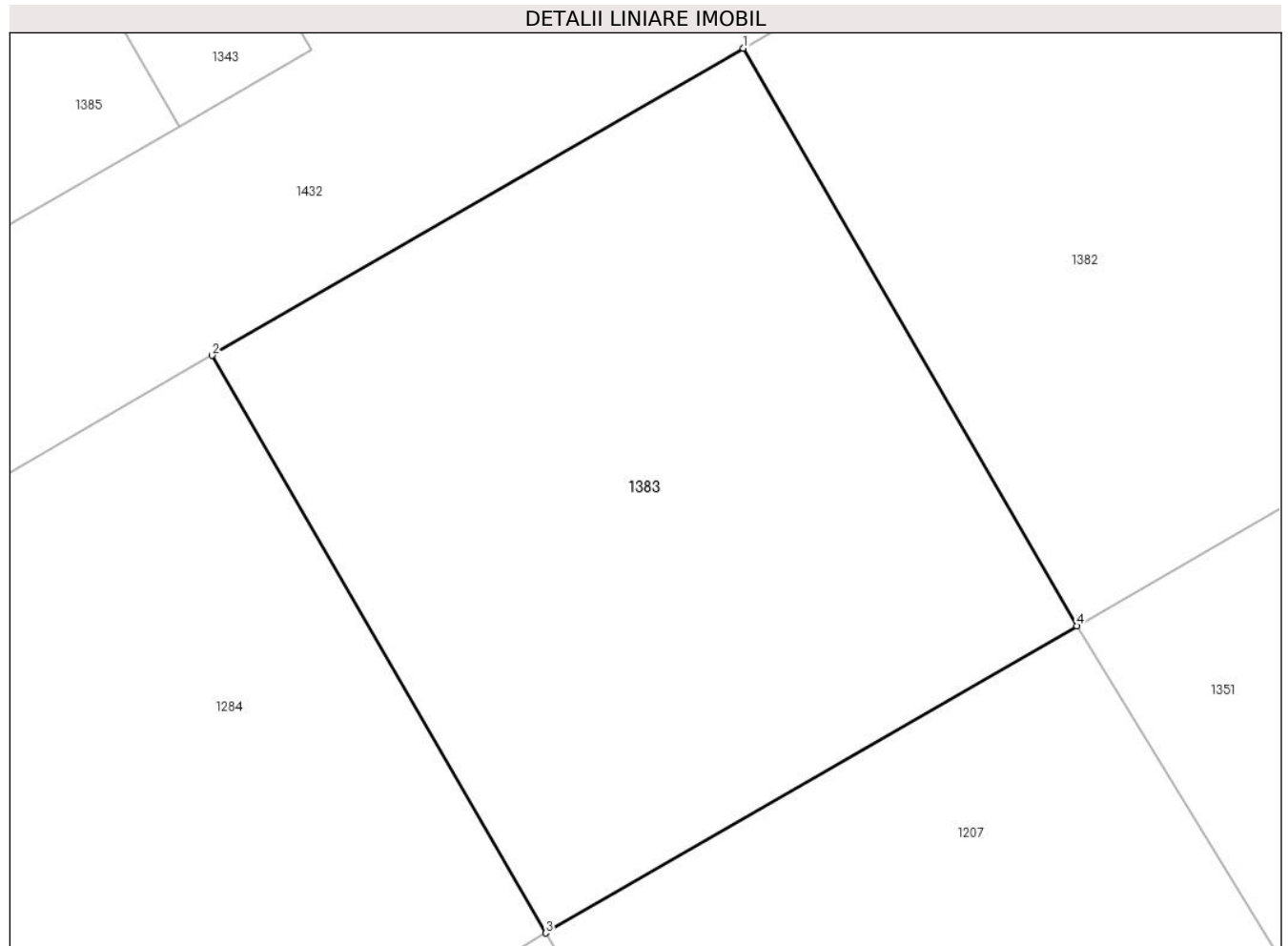
C. Partea III. SARCINI

Inscrieri privind dezmembramintele dreptului de proprietate, drepturi reale de garanție și sarcini		Referințe
156564 / 12/12/2022		
Act Administrativ nr. 33, din 18/10/2006 emis de COMUNA TÂRGȘORUL VECHI;		
C1	se intabuleaza dreptul de administrare 1) CONSILIUL LOCAL AL COMUNEI TIRGȘORU VECHI , CIF:9999999999999, LIPSA CNP <i>OBSERVATII: pozitie transcrisa din CF 25280/Târgșoru Vechi, inscrisa prin incheierea nr. 1094 din 10/01/2013;</i>	A1

Teren

Nr cadastral	Suprafața (mp)*	Observații / Referințe
30127	Din acte: 0 Masurata: 435	

* Suprafața este determinată în planul de proiecție Stereo 70.



Date referitoare la teren

Crt	Categorie folosință	Intra vilan	Suprafața (mp)	Tarla	Parcelă	Nr. topo	Observații / Referințe
1	arabil	DA	435	8	32	-	

Lungime Segmente

1) Valorile lungimilor segmentelor sunt obținute din proiecție în plan.

Punct început	X / Y	Punct sfârșit	X / Y	Lungime segment (** (m)
1	572.067,808 376.243,969	2	572.050,487 376.233,957	20.006
2	572.050,487 376.233,957	3	572.061,372 376.215,126	21.751
3	572.061,372 376.215,126	4	572.078,693 376.225,138	20.006
4	572.078,693 376.225,138	1	572.067,808 376.243,969	21.751

**** Lungimile segmentelor sunt determinate în planul de proiecție Stereo 70 și sunt rotunjite la 1 milimetru.**

***** Distanța dintre puncte este formată din segmente cumulate ce sunt mai mici decât valoarea 1 milimetru.**

**DATE DESPRE IMOBILUL NR. 1384**

Oficiul de Cadastru și Publicitate Imobiliară PRAHOVA
Biroul de Cadastru și Publicitate Imobiliară Ploiești

A. Partea I. Descrierea imobilului

TEREN Intravilan

Adresa: Loc. Târgșoru Vechi, Jud. Prahova, T57 P32

Nr. Crt	Nr cadastral Nr. topografic	Suprafața* (mp)	Observații / Referințe
A1	30122	Din acte: 0 Masurata: 644	Sector cadastral:27 Teren neimprejmut;

B. Partea II. Proprietari și acte

Inscrieri privitoare la dreptul de proprietate și alte drepturi reale		Referințe
156564 / 12/12/2022		
Act Administrativ nr. 33, din 18/10/2006 emis de COMUNA TÂRGȘORUL VECHI;		
B2	Intabulare, drept de PROPRIETATE, dobandit prin Lege, cota actuala 1/1, cota initiala 1/1 1) COMUNA TÎRGȘORU VECHI , CIF:2845230, (domeniu privat) <i>OBSERVATII: pozitie transcrisa din CF 25280/Târgșoru Vechi, inscrisa prin incheierea nr. 1094 din 10/01/2013;</i>	A1

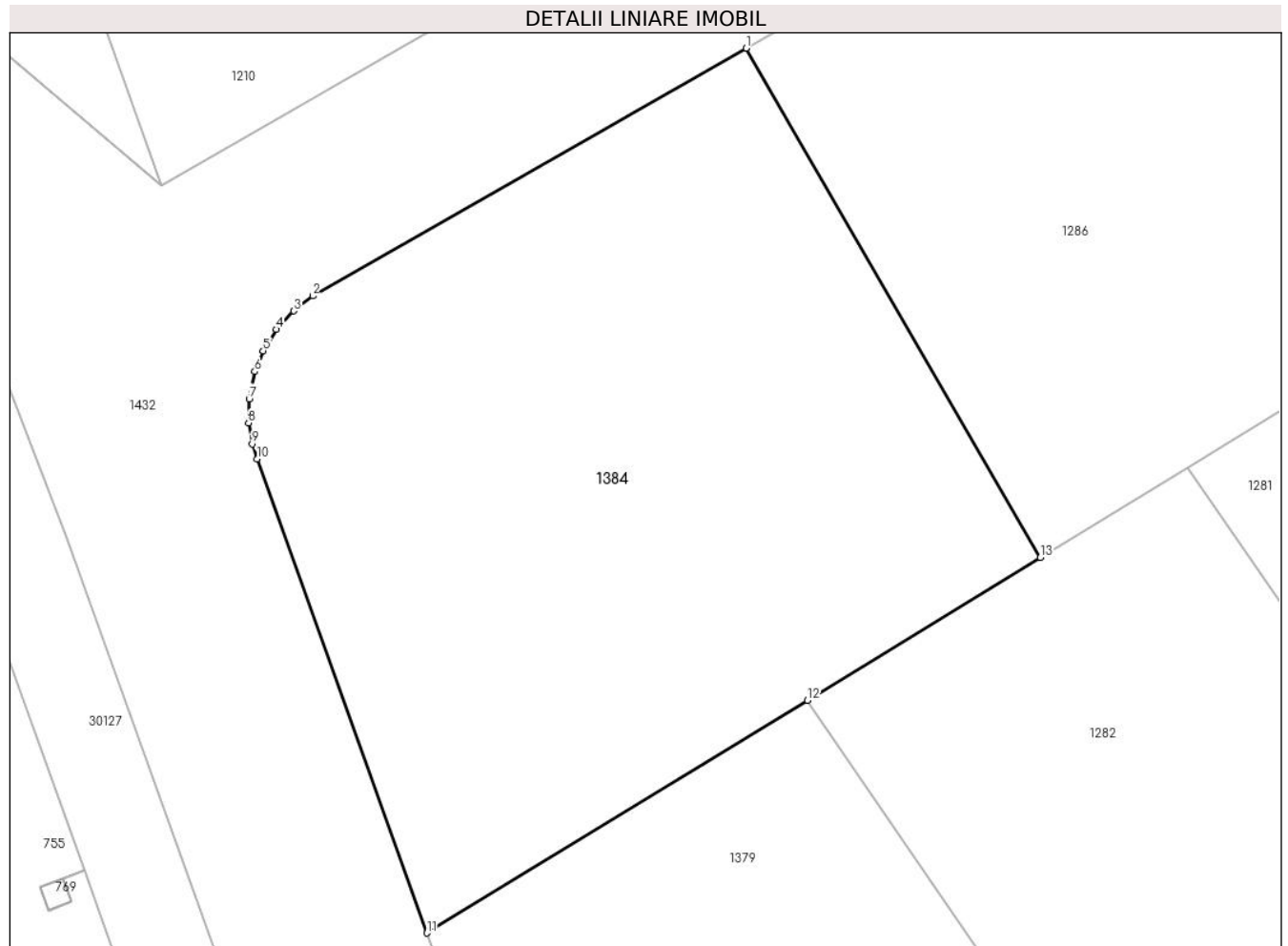
C. Partea III. SARCINI

Inscrieri privind dezmembramintele dreptului de proprietate, drepturi reale de garanție și sarcini		Referințe
156564 / 12/12/2022		
Act Administrativ nr. 33, din 18/10/2006 emis de COMUNA TÂRGȘORUL VECHI;		
C1	se intabuleaza dreptul de administrare 1) CONSILIUL LOCAL AL COMUNEI TIRGȘORU VECHI , CIF:9999999999999, LIPSA CNP <i>OBSERVATII: pozitie transcrisa din CF 25280/Târgșoru Vechi, inscrisa prin incheierea nr. 1094 din 10/01/2013;</i>	A1

Teren

Nr cadastral	Suprafața (mp)*	Observații / Referințe
30122	Din acte: 0 Masurata: 644	

* Suprafața este determinată în planul de proiecție Stereo 70.



Date referitoare la teren

Crt	Categorie folosință	Intra vilan	Suprafața (mp)	Tarla	Parcelă	Nr. topo	Observații / Referințe
1	arabil	DA	644	8	32	-	

Lungime Segmente

1) Valorile lungimilor segmentelor sunt obținute din proiecție în plan.

Punct început	X / Y	Punct sfârșit	X / Y	Lungime segment (** (m)
1	571.977,673 376.191,868	2	571.960,163 376.181,863	20.167
2	571.960,163 376.181,863	3	571.959,401 376.181,258	0.973
3	571.959,401 376.181,258	4	571.958,686 376.180,51	1.035
4	571.958,686 376.180,51	5	571.958,166 376.179,649	1.006
5	571.958,166 376.179,649	6	571.957,83 376.178,801	0.912

Punct început	X / Y	Punct sfârșit	X / Y	Lungime segment (** (m)
6	571.957,83 376.178,801	7	571.957,6 376.177,708	1.117
7	571.957,6 376.177,708	8	571.957,577 376.176,739	0.969
8	571.957,577 376.176,739	9	571.957,718 376.175,885	0.866
9	571.957,718 376.175,885	10	571.957,91 376.175,275	0.64
10	571.957,91 376.175,275	11	571.964,776 376.156,128	20.341
11	571.964,776 376.156,128	12	571.980,151 376.165,532	18.023
12	571.980,151 376.165,532	13	571.989,567 376.171,291	11.038
13	571.989,567 376.171,291	1	571.977,673 376.191,868	23.767

** Lungimile segmentelor sunt determinate în planul de proiecție Stereo 70 și sunt rotunjite la 1 milimetru.

*** Distanța dintre puncte este formată din segmente cumulate ce sunt mai mici decât valoarea 1 milimetru.

**DATE DESPRE IMOBILUL NR. 1385**

Oficiul de Cadastru și Publicitate Imobiliară PRAHOVA
Biroul de Cadastru și Publicitate Imobiliară Ploiești

A. Partea I. Descrierea imobilului

TEREN Intravilan

Adresa: Loc. Târgșoru Vechi, Jud. Prahova, T57 P32

Nr. Crt	Nr cadastral Nr. topografic	Suprafața* (mp)	Observații / Referințe
A1	30118	Din acte: 0 Masurata: 444	Sector cadastral:27 Teren neimprijmuit;

B. Partea II. Proprietari și acte

Inscrieri privitoare la dreptul de proprietate și alte drepturi reale		Referințe
156564 / 12/12/2022		
Act Administrativ nr. 33, din 18/10/2006 emis de COMUNA TÂRGȘORUL VECHI;		
B2	Intabulare, drept de PROPRIETATE, dobandit prin Lege, cota actuala 1/1, cota initiala 1/1 1) COMUNA TÎRGȘORU VECHI , CIF:2845230, (domeniu privat) <i>OBSERVATII: pozitie transcrisa din CF 25280/Târgșoru Vechi, inscrisa prin incheierea nr. 1094 din 10/01/2013;</i>	A1

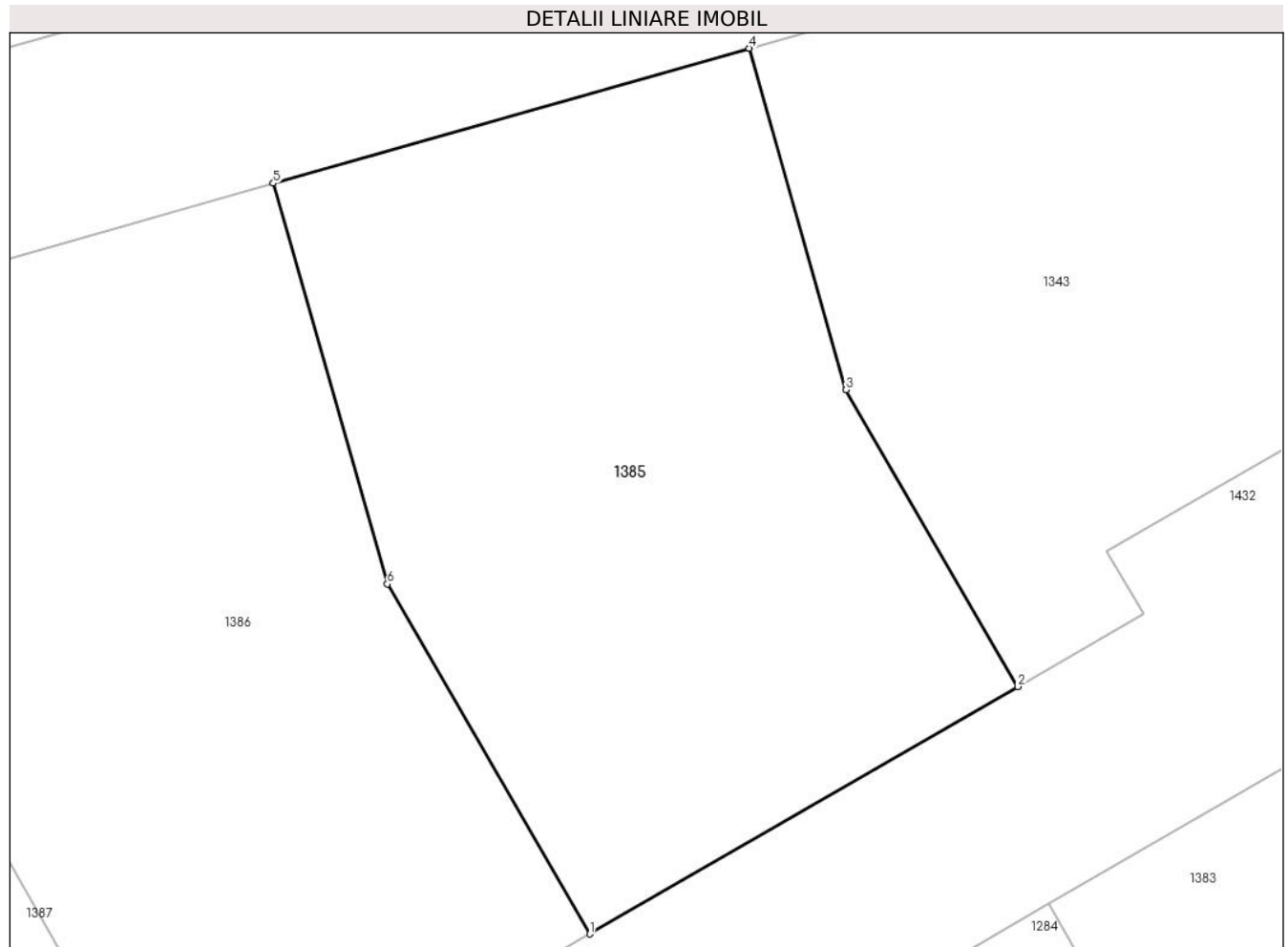
C. Partea III. SARCINI

Inscrieri privind dezmembramintele dreptului de proprietate, drepturi reale de garanție și sarcini		Referințe
156564 / 12/12/2022		
Act Administrativ nr. 33, din 18/10/2006 emis de COMUNA TÂRGȘORUL VECHI;		
C1	se intabuleaza dreptul de administrare 1) CONSILIUL LOCAL AL COMUNEI TIRGȘORU VECHI , CIF:9999999999999, LIPSA CNP <i>OBSERVATII: pozitie transcrisa din CF 25280/Târgșoru Vechi, inscrisa prin incheierea nr. 1094 din 10/01/2013;</i>	A1

Teren

Nr cadastral	Suprafața (mp)*	Observații / Referințe
30118	Din acte: 0 Masurata: 444	

* Suprafața este determinată în planul de proiecție Stereo 70.



Date referitoare la teren

Crt	Categorie folosință	Intra vilan	Suprafața (mp)	Tarla	Parcelă	Nr. topo	Observații / Referințe
1	arabil	DA	444	8	32	-	

Lungime Segmente

1) Valorile lungimilor segmentelor sunt obținute din proiecție în plan.

Punct început	X / Y	Punct sfârșit	X / Y	Lungime segment (** (m)
1	572.034,708 376.232,921	2	572.049,426 376.241,429	17.0
2	572.049,426 376.241,429	3	572.043,527 376.251,634	11.787
3	572.043,527 376.251,634	4	572.040,186 376.263,379	12.211
4	572.040,186 376.263,379	5	572.023,832 376.258,739	16.999
5	572.023,832 376.258,739	6	572.027,753 376.244,953	14.333

Punct început	X / Y	Punct sfârșit	X / Y	Lungime segment (** (m)
6	572.027,753 376.244,953	1	572.034,708 376.232,921	13.898

** Lungimile segmentelor sunt determinate în planul de proiecție Stereo 70 și sunt rotunjite la 1 milimetru.

*** Distanța dintre puncte este formată din segmente cumulate ce sunt mai mici decât valoarea 1 milimetru.

**DATE DESPRE IMOBILUL NR. 1386**

Oficiul de Cadastru și Publicitate Imobiliară PRAHOVA
Biroul de Cadastru și Publicitate Imobiliară Ploiești

A. Partea I. Descrierea imobilului

TEREN Intravilan

Adresa: Loc. Târgșoru Vechi, Jud. Prahova, T57 P32

Nr. Crt	Nr cadastral Nr. topografic	Suprafața* (mp)	Observații / Referințe
A1	30117	Din acte: 0 Masurata: 485	Sector cadastral:27 Teren neimpregmuit;

B. Partea II. Proprietari și acte

Inscrieri privitoare la dreptul de proprietate și alte drepturi reale		Referințe
156564 / 12/12/2022		
Act Administrativ nr. 33, din 18/10/2006 emis de COMUNA TÂRGȘORUL VECHI;		
B2	Intabulare, drept de PROPRIETATE, dobandit prin Lege, cota actuala 1/1, cota initiala 1/1 1) COMUNA TÎRGȘORU VECHI , CIF:2845230, (domeniu privat) <i>OBSERVATII: pozitie transcrisa din CF 25280/Târgșoru Vechi, inscrisa prin incheierea nr. 1094 din 10/01/2013;</i>	A1

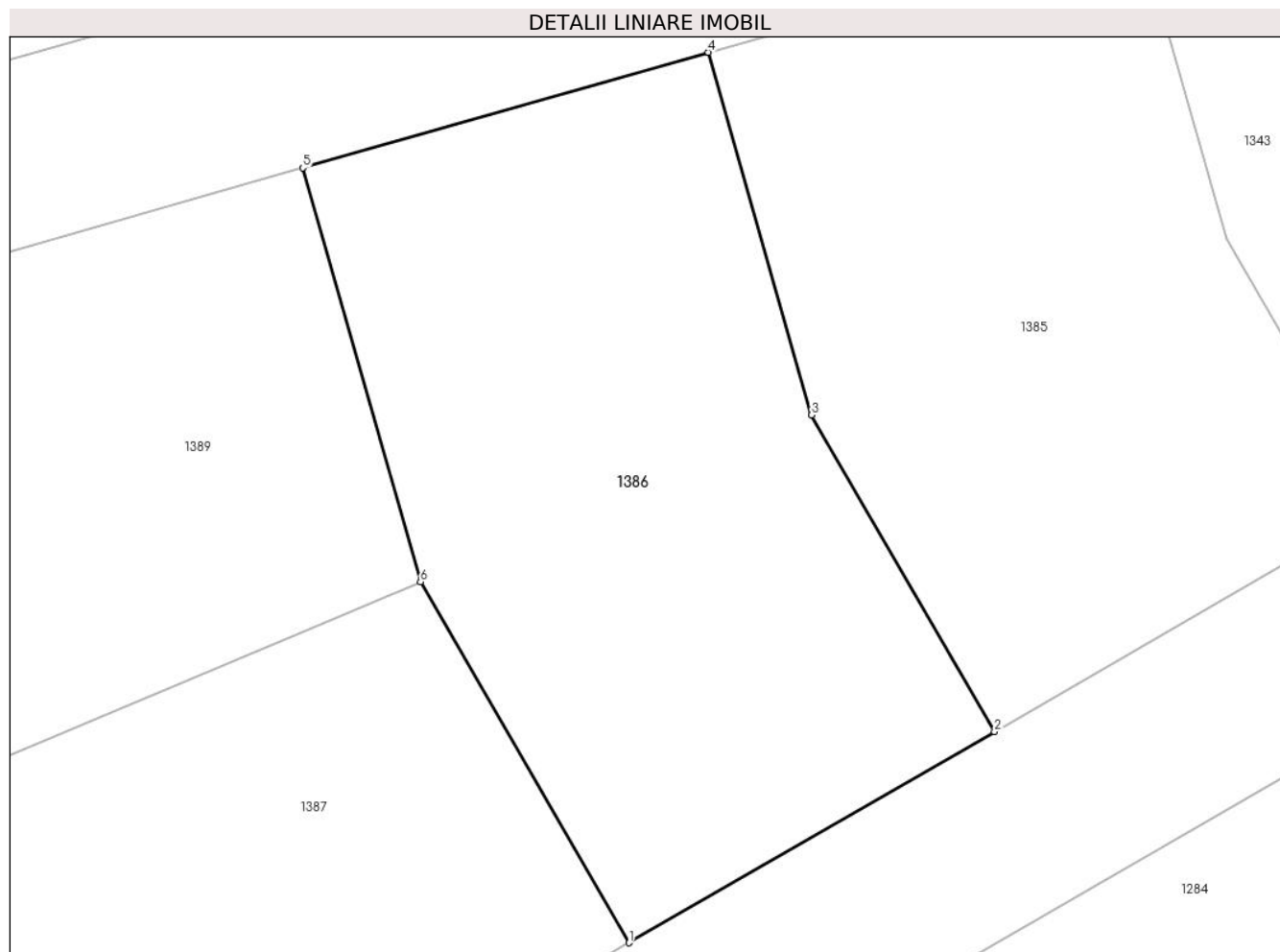
C. Partea III. SARCINI

Inscrieri privind dezmembramintele dreptului de proprietate, drepturi reale de garanție și sarcini		Referințe
156564 / 12/12/2022		
Act Administrativ nr. 33, din 18/10/2006 emis de COMUNA TÂRGȘORUL VECHI;		
C1	se intabuleaza dreptul de administrare 1) CONSILIUL LOCAL AL COMUNEI TIRGȘORU VECHI , CIF:9999999999999, LIPSA CNP <i>OBSERVATII: pozitie transcrisa din CF 25280/Târgșoru Vechi, inscrisa prin incheierea nr. 1094 din 10/01/2013;</i>	A1

Teren

Nr cadastral	Suprafața (mp)*	Observații / Referințe
30117	Din acte: 0 Masurata: 485	

* Suprafața este determinată în planul de proiecție Stereo 70.



Date referitoare la teren

Crt	Categorie folosință	Intra vilan	Suprafața (mp)	Tarla	Parcelă	Nr. topo	Observații / Referințe
1	arabil	DA	485	8	32	-	

Lungime Segmente

1) Valorile lungimilor segmentelor sunt obținute din proiecție în plan.

Punct început	X / Y	Punct sfârșit	X / Y	Lungime segment (** (m)
1	572.020,818 376.224,892	2	572.034,708 376.232,921	16.044
2	572.034,708 376.232,921	3	572.027,753 376.244,953	13.898
3	572.027,753 376.244,953	4	572.023,832 376.258,739	14.333
4	572.023,832 376.258,739	5	572.008,412 376.254,345	16.034
5	572.008,412 376.254,345	6	572.012,885 376.238,615	16.354

Punct început	X / Y	Punct sfârșit	X / Y	Lungime segment (** (m)
6	572.012,885 376.238,615	1	572.020,818 376.224,892	15.851

** Lungimile segmentelor sunt determinate în planul de proiecție Stereo 70 și sunt rotunjite la 1 milimetru.

*** Distanța dintre puncte este formată din segmente cumulate ce sunt mai mici decât valoarea 1 milimetru.

**DATE DESPRE IMOBILUL NR. 1387**

Oficiul de Cadastru și Publicitate Imobiliară PRAHOVA
Biroul de Cadastru și Publicitate Imobiliară Ploiești

A. Partea I. Descrierea imobilului

TEREN Intravilan

Adresa: Loc. Târgșoru Vechi, Jud. Prahova, T57 P32

Nr. Crt	Nr cadastral Nr. topografic	Suprafața* (mp)	Observații / Referințe
A1	30119	Din acte: 0 Masurata: 502	Sector cadastral:27 Teren neimprejmuț;

B. Partea II. Proprietari și acte

Inscrieri privitoare la dreptul de proprietate și alte drepturi reale		Referințe
156564 / 12/12/2022		
Act Administrativ nr. 33, din 18/10/2006 emis de COMUNA TÂRGȘORUL VECHI;		
B2	Intabulare, drept de PROPRIETATE, dobândit prin Lege, cota actuala 1/1, cota initiala 1/1 1) COMUNA TÎRGȘORU VECHI , CIF:2845230, (domeniu privat)	A1
<i>OBSERVATII: pozitie transcrisa din CF 25280/Târgșoru Vechi, inscrisa prin incheierea nr. 1094 din 10/01/2013;</i>		

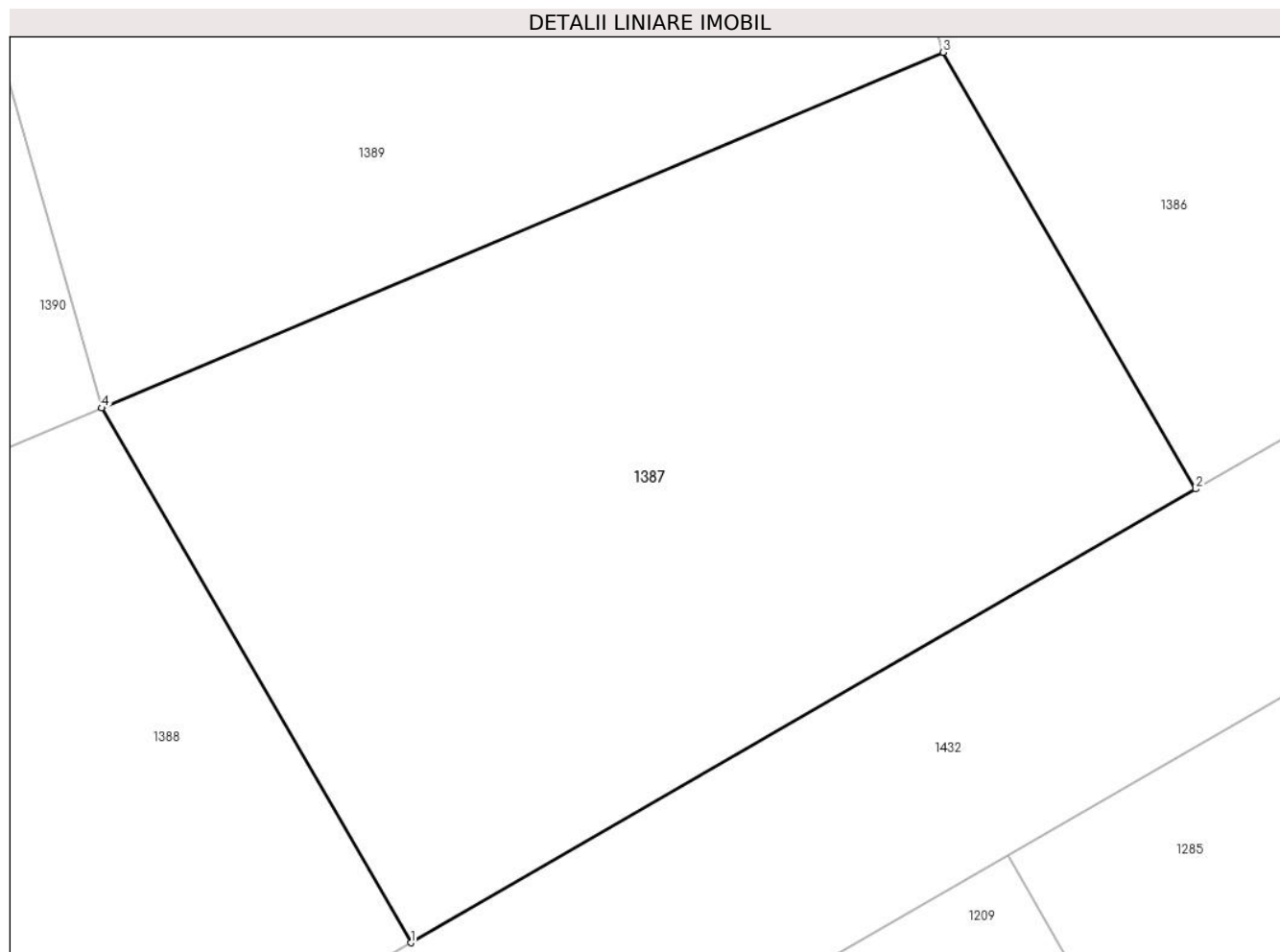
C. Partea III. SARCINI

Inscrieri privind dezmembramintele dreptului de proprietate, drepturi reale de garanție și sarcini		Referințe
156564 / 12/12/2022		
Act Administrativ nr. 33, din 18/10/2006 emis de COMUNA TÂRGȘORUL VECHI;		
C1	se intabuleaza dreptul de administrare 1) CONSILIUL LOCAL AL COMUNEI TIRGȘORU VECHI , CIF:9999999999999, LIPSA CNP	A1
<i>OBSERVATII: pozitie transcrisa din CF 25280/Târgșoru Vechi, inscrisa prin incheierea nr. 1094 din 10/01/2013;</i>		

Teren

Nr cadastral	Suprafața (mp)*	Observații / Referințe
30119	Din acte: 0 Masurata: 502	

* Suprafața este determinată în planul de proiecție Stereo 70.



Date referitoare la teren

Crt	Categorie folosință	Intra vilan	Suprafața (mp)	Tarla	Parcelă	Nr. topo	Observații / Referințe
1	arabil	DA	502	8	32	-	

Lungime Segmente

1) Valorile lungimilor segmentelor sunt obținute din proiecție în plan.

Punct început	X / Y	Punct sfârșit	X / Y	Lungime segment (** (m)
1	571.996,154 376.210,636	2	572.020,818 376.224,892	28.488
2	572.020,818 376.224,892	3	572.012,885 376.238,615	15.851
3	572.012,885 376.238,615	4	571.986,441 376.227,441	28.708
4	571.986,441 376.227,441	1	571.996,154 376.210,636	19.41

**** Lungimile segmentelor sunt determinate în planul de proiecție Stereo 70 și sunt rotunjite la 1 milimetru.**

***** Distanța dintre puncte este formată din segmente cumulate ce sunt mai mici decât valoarea 1 milimetru.**

**DATE DESPRE IMOBILUL NR. 1388**

Oficiul de Cadastru și Publicitate Imobiliară PRAHOVA
Biroul de Cadastru și Publicitate Imobiliară Ploiești

A. Partea I. Descrierea imobilului

TEREN Intravilan

Adresa: Loc. Târgșoru Vechi, Jud. Prahova, T57 P32

Nr. Crt	Nr cadastral Nr. topografic	Suprafața* (mp)	Observații / Referințe
A1	30120	Din acte: 0 Masurata: 488	Sector cadastral:27 Teren neimprijmuit;

B. Partea II. Proprietari și acte

Inscrieri privitoare la dreptul de proprietate și alte drepturi reale		Referințe
156564 / 12/12/2022		
Act Administrativ nr. 33, din 18/10/2006 emis de COMUNA TÂRGȘORUL VECHI;		
B2	Intabulare, drept de PROPRIETATE, dobandit prin Lege, cota actuala 1/1, cota initiala 1/1 1) COMUNA TÎRGȘORU VECHI , CIF:2845230, (domeniu privat) <i>OBSERVATII: pozitie transcrisa din CF 25280/Târgșoru Vechi, inscrisa prin incheierea nr. 1094 din 10/01/2013;</i>	A1

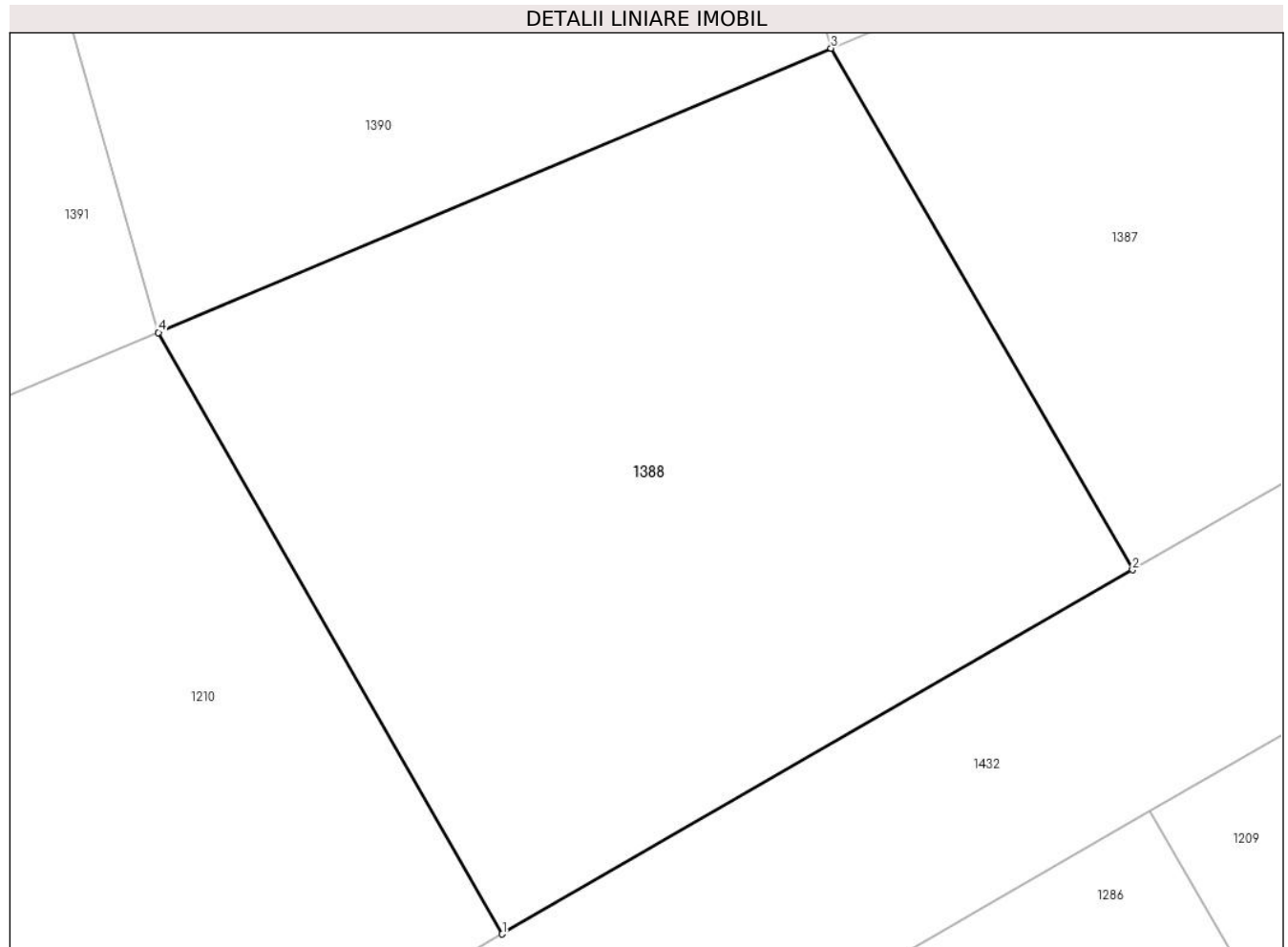
C. Partea III. SARCINI

Inscrieri privind dezmembramintele dreptului de proprietate, drepturi reale de garanție și sarcini		Referințe
156564 / 12/12/2022		
Act Administrativ nr. 33, din 18/10/2006 emis de COMUNA TÂRGȘORUL VECHI;		
C1	se intabuleaza dreptul de administrare 1) CONSILIUL LOCAL AL COMUNEI TIRGȘORU VECHI , CIF:9999999999999, LIPSA CNP <i>OBSERVATII: pozitie transcrisa din CF 25280/Târgșoru Vechi, inscrisa prin incheierea nr. 1094 din 10/01/2013;</i>	A1

Teren

Nr cadastral	Suprafața (mp)*	Observații / Referințe
30120	Din acte: 0 Masurata: 488	

* Suprafața este determinată în planul de proiecție Stereo 70.



Date referitoare la teren

Crt	Categorie folosință	Intra vilan	Suprafața (mp)	Tarla	Parcelă	Nr. topo	Observații / Referințe
1	arabil	DA	488	8	32	-	

Lungime Segmente

1) Valorile lungimilor segmentelor sunt obținute din proiecție în plan.

Punct început	X / Y	Punct sfârșit	X / Y	Lungime segment (** (m)
1	571.975,853 376.198,901	2	571.996,154 376.210,636	23.449
2	571.996,154 376.210,636	3	571.986,441 376.227,441	19.41
3	571.986,441 376.227,441	4	571.964,771 376.218,284	23.525
4	571.964,771 376.218,284	1	571.975,853 376.198,901	22.327

**** Lungimile segmentelor sunt determinate în planul de proiecție Stereo 70 și sunt rotunjite la 1 milimetru.**

***** Distanța dintre puncte este formată din segmente cumulate ce sunt mai mici decât valoarea 1 milimetru.**

**DATE DESPRE IMOBILUL NR. 1389**

Oficiul de Cadastru și Publicitate Imobiliară PRAHOVA
Biroul de Cadastru și Publicitate Imobiliară Ploiești

A. Partea I. Descrierea imobilului

TEREN Intravilan

Adresa: Loc. Târgșoru Vechi, Jud. Prahova, T57 P32

Nr. Crt	Nr cadastral Nr. topografic	Suprafața* (mp)	Observații / Referințe
A1	30116	Din acte: 0 Masurata: 516	Sector cadastral:27 Teren neimprejmuț;

B. Partea II. Proprietari și acte

Inscrieri privitoare la dreptul de proprietate și alte drepturi reale		Referințe
156564 / 12/12/2022		
Act Administrativ nr. 33, din 18/10/2006 emis de COMUNA TÂRGȘORUL VECHI;		
B2	Intabulare, drept de PROPRIETATE, dobândit prin Lege, cota actuala 1/1, cota initiala 1/1 1) COMUNA TÎRGȘORU VECHI , CIF:2845230, (domeniu privat) <i>OBSERVATII: pozitie transcrisa din CF 25280/Târgșoru Vechi, inscrisa prin incheierea nr. 1094 din 10/01/2013;</i>	A1

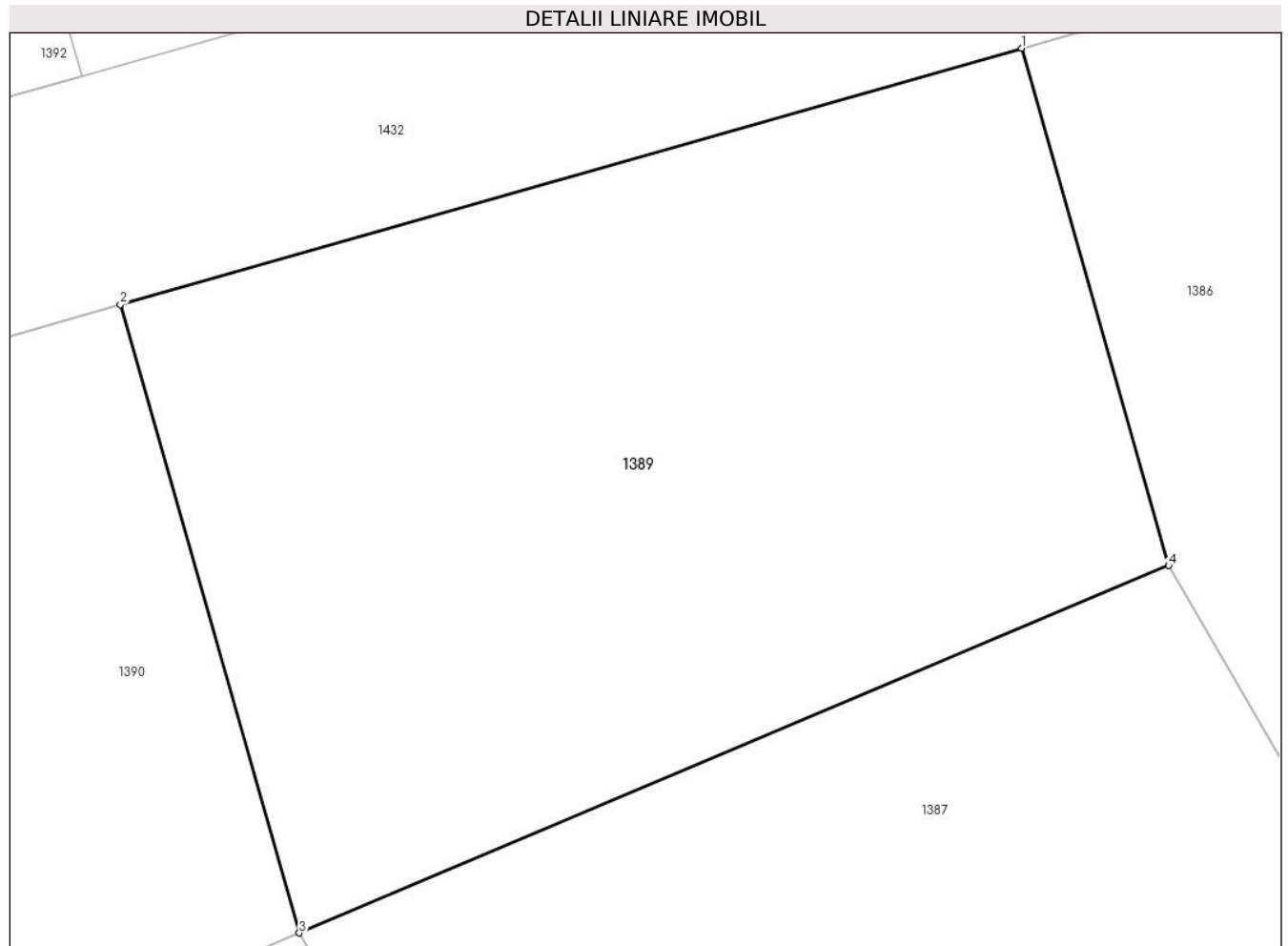
C. Partea III. SARCINI

Inscrieri privind dezmembramintele dreptului de proprietate, drepturi reale de garanție și sarcini		Referințe
156564 / 12/12/2022		
Act Administrativ nr. 33, din 18/10/2006 emis de COMUNA TÂRGȘORUL VECHI;		
C1	se intabuleaza dreptul de administrare 1) CONSILIUL LOCAL AL COMUNEI TIRGȘORU VECHI , CIF:9999999999999, LIPSA CNP <i>OBSERVATII: pozitie transcrisa din CF 25280/Târgșoru Vechi, inscrisa prin incheierea nr. 1094 din 10/01/2013;</i>	A1

Teren

Nr cadastral	Suprafața (mp)*	Observații / Referințe
30116	Din acte: 0 Masurata: 516	

* Suprafața este determinată în planul de proiecție Stereo 70.



Date referitoare la teren

Crt	Categorie folosință	Intra vilan	Suprafața (mp)	Tarla	Parcelă	Nr. topo	Observații / Referințe
1	arabil	DA	516	8	32	-	

Lungime Segmente

1) Valorile lungimilor segmentelor sunt obținute din proiecție în plan.

Punct început	X / Y	Punct sfârșit	X / Y	Lungime segment (** (m)
1	572.008,412 376.254,345	2	571.981,005 376.246,553	28.493
2	571.981,005 376.246,553	3	571.986,441 376.227,441	19.87
3	571.986,441 376.227,441	4	572.012,885 376.238,615	28.708
4	572.012,885 376.238,615	1	572.008,412 376.254,345	16.354

**** Lungimile segmentelor sunt determinate în planul de proiecție Stereo 70 și sunt rotunjite la 1 milimetru.**

***** Distanța dintre puncte este formată din segmente cumulate ce sunt mai mici decât valoarea 1 milimetru.**

**DATE DESPRE IMOBILUL NR. 1390**

Oficiul de Cadastru și Publicitate Imobiliară PRAHOVA
Biroul de Cadastru și Publicitate Imobiliară Ploiești

A. Partea I. Descrierea imobilului

TEREN Intravilan

Adresa: Loc. Târgșoru Vechi, Jud. Prahova, T57 P32

Nr. Crt	Nr cadastral Nr. topografic	Suprafața* (mp)	Observații / Referințe
A1	30115	Din acte: 0 Masurata: 497	Sector cadastral:27 Teren neimprejmut;

B. Partea II. Proprietari și acte

Inscrieri privitoare la dreptul de proprietate și alte drepturi reale		Referințe
156564 / 12/12/2022		
Act Administrativ nr. 33, din 18/10/2006 emis de COMUNA TÂRGȘORUL VECHI;		
B2	Intabulare, drept de PROPRIETATE, dobandit prin Lege, cota actuala 1/1, cota initiala 1/1 1) COMUNA TÎRGȘORU VECHI , CIF:2845230, (domeniu privat) <i>OBSERVATII: pozitie transcrisa din CF 25280/Târgșoru Vechi, inscrisa prin incheierea nr. 1094 din 10/01/2013;</i>	A1

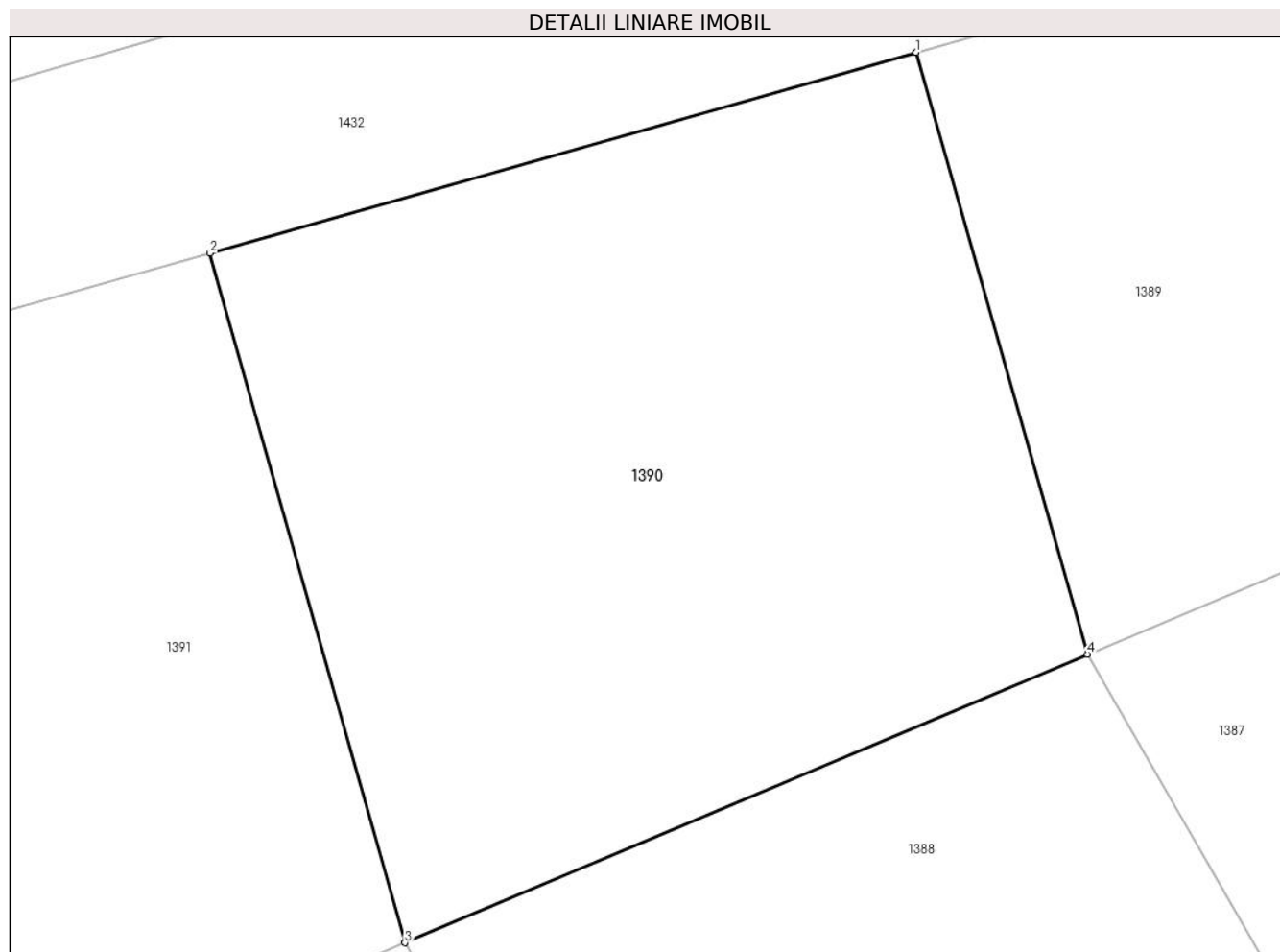
C. Partea III. SARCINI

Inscrieri privind dezmembramintele dreptului de proprietate, drepturi reale de garanție și sarcini		Referințe
156564 / 12/12/2022		
Act Administrativ nr. 33, din 18/10/2006 emis de COMUNA TÂRGȘORUL VECHI;		
C1	se intabuleaza dreptul de administrare 1) CONSILIUL LOCAL AL COMUNEI TIRGȘORU VECHI , CIF:9999999999999, LIPSA CNP <i>OBSERVATII: pozitie transcrisa din CF 25280/Târgșoru Vechi, inscrisa prin incheierea nr. 1094 din 10/01/2013;</i>	A1

Teren

Nr cadastral	Suprafața (mp)*	Observații / Referințe
30115	Din acte: 0 Masurata: 497	

* Suprafața este determinată în planul de proiecție Stereo 70.



Date referitoare la teren

Crt	Categorie folosință	Intravilan	Suprafața (mp)	Tarla	Parcelă	Nr. topo	Observații / Referințe
1	arabil	DA	497	8	32	-	

Lungime Segmente

1) Valorile lungimilor segmentelor sunt obținute din proiecție în plan.

Punct început	X / Y	Punct sfârșit	X / Y	Lungime segment (** (m)
1	571.981,005 376.246,553	2	571.958,582 376.240,178	23.312
2	571.958,582 376.240,178	3	571.964,771 376.218,284	22.752
3	571.964,771 376.218,284	4	571.986,441 376.227,441	23.525
4	571.986,441 376.227,441	1	571.981,005 376.246,553	19.87

**** Lungimile segmentelor sunt determinate în planul de proiecție Stereo 70 și sunt rotunjite la 1 milimetru.**

***** Distanța dintre puncte este formată din segmente cumulate ce sunt mai mici decât valoarea 1 milimetru.**

**DATE DESPRE IMOBILUL NR. 1391**

Oficiul de Cadastru și Publicitate Imobiliară PRAHOVA
Biroul de Cadastru și Publicitate Imobiliară Ploiești

A. Partea I. Descrierea imobilului

TEREN Intravilan

Adresa: Loc. Târgșoru Vechi, Jud. Prahova, T57 P32

Nr. Crt	Nr cadastral Nr. topografic	Suprafața* (mp)	Observații / Referințe
A1	30114	Din acte: 0 Masurata: 518	Sector cadastral:27 Teren neimprijmit;

B. Partea II. Proprietari și acte

Inscrieri privitoare la dreptul de proprietate și alte drepturi reale		Referințe
156564 / 12/12/2022		
Act Administrativ nr. 33, din 18/10/2006 emis de COMUNA TÂRGȘORUL VECHI;		
B2	Intabulare, drept de PROPRIETATE, dobandit prin Lege, cota actuala 1/1, cota initiala 1/1 1) COMUNA TÎRGȘORU VECHI , CIF:2845230, (domeniu privat) <i>OBSERVATII: pozitie transcrisa din CF 25280/Târgșoru Vechi, inscrisa prin incheierea nr. 1094 din 10/01/2013;</i>	A1

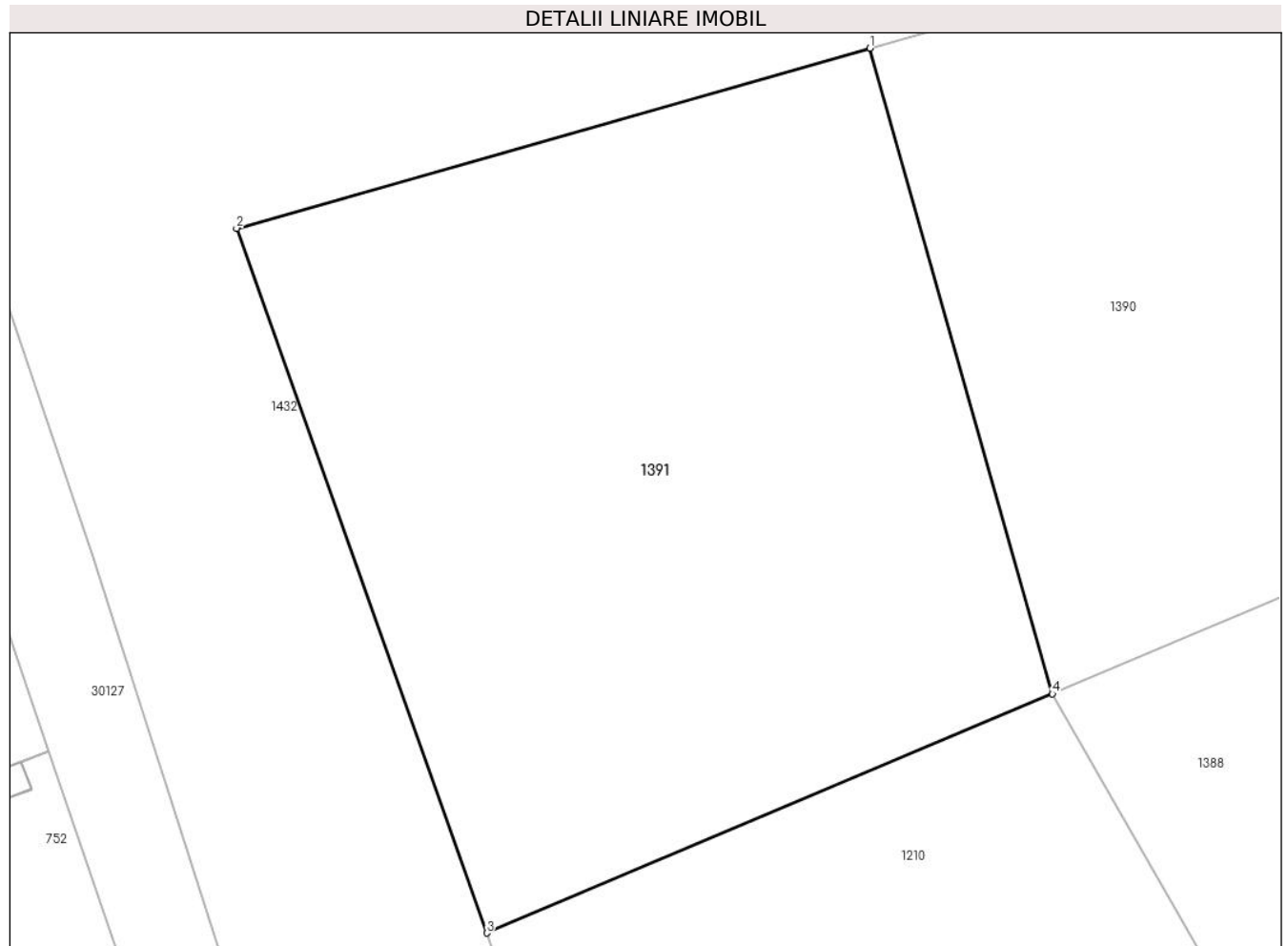
C. Partea III. SARCINI

Inscrieri privind dezmembramintele dreptului de proprietate, drepturi reale de garanție și sarcini		Referințe
156564 / 12/12/2022		
Act Administrativ nr. 33, din 18/10/2006 emis de COMUNA TÂRGȘORUL VECHI;		
C1	se intabuleaza dreptul de administrare 1) CONSILIUL LOCAL AL COMUNEI TIRGȘORU VECHI , CIF:9999999999999, LIPSA CNP <i>OBSERVATII: pozitie transcrisa din CF 25280/Târgșoru Vechi, inscrisa prin incheierea nr. 1094 din 10/01/2013;</i>	A1

Teren

Nr cadastral	Suprafața (mp)*	Observații / Referințe
30114	Din acte: 0 Masurata: 518	

* Suprafața este determinată în planul de proiecție Stereo 70.



Date referitoare la teren

Crt	Categorie folosință	Intra vilan	Suprafața (mp)	Tarla	Parcelă	Nr. topo	Observații / Referințe
1	arabil	DA	518	8	32	-	

Lungime Segmente

1) Valorile lungimilor segmentelor sunt obținute din proiecție în plan.

Punct început	X / Y	Punct sfârșit	X / Y	Lungime segment (** (m)
1	571.958,582 376.240,178	2	571.937,103 376.234,071	22.33
2	571.937,103 376.234,071	3	571.945,586 376.210,177	25.355
3	571.945,586 376.210,177	4	571.964,771 376.218,284	20.828
4	571.964,771 376.218,284	1	571.958,582 376.240,178	22.752

**** Lungimile segmentelor sunt determinate în planul de proiecție Stereo 70 și sunt rotunjite la 1 milimetru.**

***** Distanța dintre puncte este formată din segmente cumulate ce sunt mai mici decât valoarea 1 milimetru.**

**DATE DESPRE IMOBILUL NR. 1392**

Oficiul de Cadastru și Publicitate Imobiliară PRAHOVA
Biroul de Cadastru și Publicitate Imobiliară Ploiești

A. Partea I. Descrierea imobilului

TEREN Intravilan

Adresa: Loc. Târgșoru Vechi, Jud. Prahova, T57 P32

Nr. Crt	Nr cadastral Nr. topografic	Suprafața* (mp)	Observații / Referințe
A1	30112	Din acte: 0 Masurata: 550	Sector cadastral:27 Teren neimpregmuit;

B. Partea II. Proprietari și acte

Inscrieri privitoare la dreptul de proprietate și alte drepturi reale		Referințe
156564 / 12/12/2022		
Act Administrativ nr. 33, din 18/10/2006 emis de COMUNA TÂRGȘORUL VECHI;		
B2	Intabulare, drept de PROPRIETATE, dobandit prin Lege, cota actuala 1/1, cota initiala 1/1 1) COMUNA TÎRGȘORU VECHI , CIF:2845230, (domeniu privat) <i>OBSERVATII: pozitie transcrisa din CF 25280/Târgșoru Vechi, inscrisa prin incheierea nr. 1094 din 10/01/2013;</i>	A1

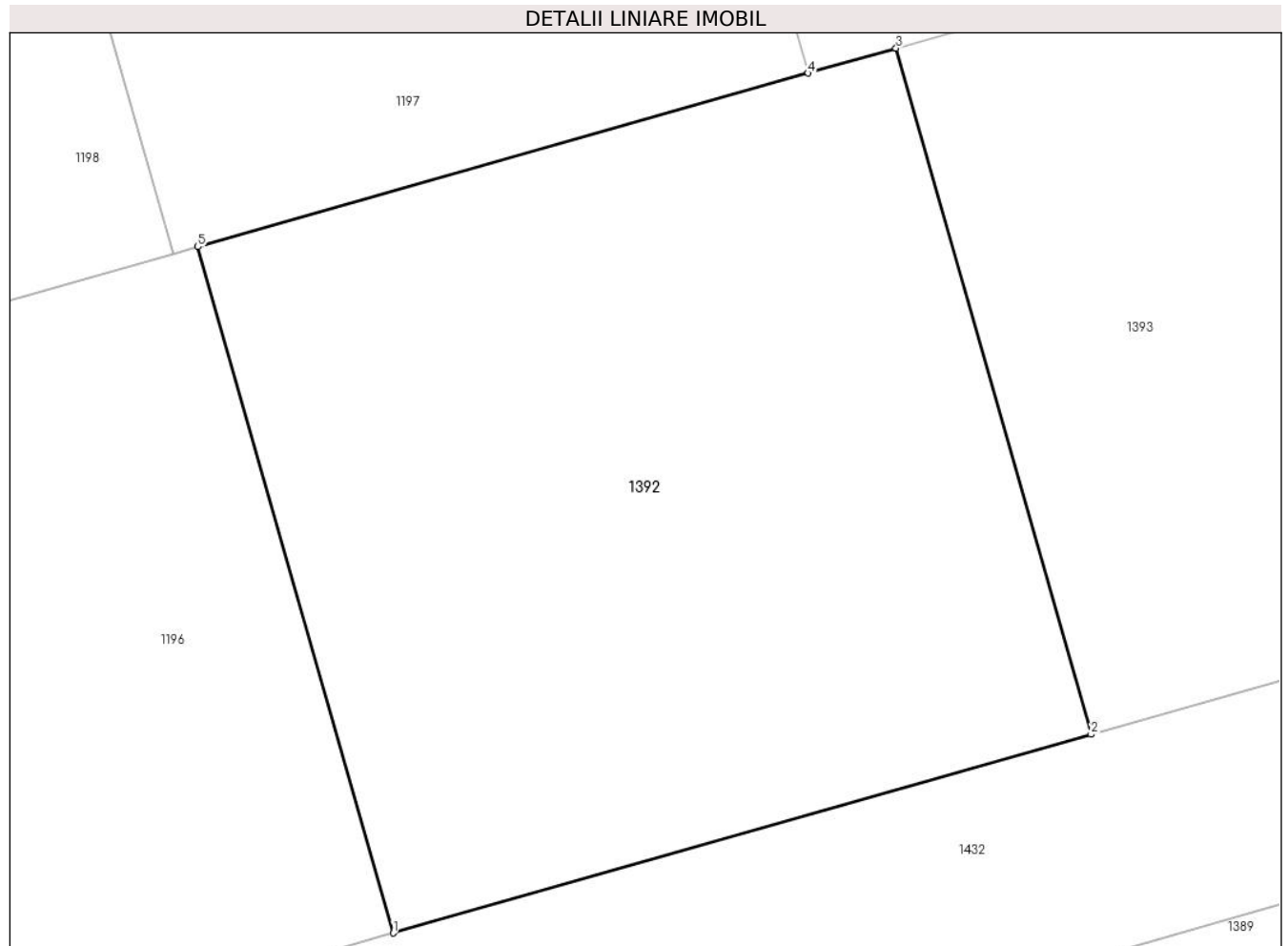
C. Partea III. SARCINI

Inscrieri privind dezmembramintele dreptului de proprietate, drepturi reale de garanție și sarcini		Referințe
156564 / 12/12/2022		
Act Administrativ nr. 33, din 18/10/2006 emis de COMUNA TÂRGȘORUL VECHI;		
C1	se intabuleaza dreptul de administrare 1) CONSILIUL LOCAL AL COMUNEI TIRGȘORU VECHI , CIF:9999999999999, LIPSA CNP <i>OBSERVATII: pozitie transcrisa din CF 25280/Târgșoru Vechi, inscrisa prin incheierea nr. 1094 din 10/01/2013;</i>	A1

Teren

Nr cadastral	Suprafața (mp)*	Observații / Referințe
30112	Din acte: 0 Masurata: 550	

* Suprafața este determinată în planul de proiecție Stereo 70.



Date referitoare la teren

Crt	Categorie folosință	Intra vilan	Suprafața (mp)	Tarla	Parcelă	Nr. topo	Observații / Referințe
1	arabil	DA	550	8	32	-	

Lungime Segmente

1) Valorile lungimilor segmentelor sunt obținute din proiecție în plan.

Punct început	X / Y	Punct sfârșit	X / Y	Lungime segment (** (m)
1	571.957,077 376.247,029	2	571.979,83 376.253,501	23.656
2	571.979,83 376.253,501	3	571.973,47 376.275,864	23.25
3	571.973,47 376.275,864	4	571.970,603 376.275,049	2.981
4	571.970,603 376.275,049	5	571.950,716 376.269,393	20.676
5	571.950,716 376.269,393	1	571.957,077 376.247,029	23.251

**** Lungimile segmentelor sunt determinate în planul de proiecție Stereo 70 și sunt rotunjite la 1 milimetru.**

***** Distanța dintre puncte este formată din segmente cumulate ce sunt mai mici decât valoarea 1 milimetru.**

**DATE DESPRE IMOBILUL NR. 1393**

Oficiul de Cadastru și Publicitate Imobiliară PRAHOVA
Biroul de Cadastru și Publicitate Imobiliară Ploiești

A. Partea I. Descrierea imobilului

TEREN Intravilan

Adresa: Loc. Târgșoru Vechi, Jud. Prahova, T57 P32

Nr. Crt	Nr cadastral Nr. topografic	Suprafața* (mp)	Observații / Referințe
A1	30111	Din acte: 0 Masurata: 550	Sector cadastral:27 Teren neimprejmut;

B. Partea II. Proprietari și acte

Inscrieri privitoare la dreptul de proprietate și alte drepturi reale		Referințe
156564 / 12/12/2022		
Act Administrativ nr. 33, din 18/10/2006 emis de COMUNA TÂRGȘORUL VECHI;		
B2	Intabulare, drept de PROPRIETATE, dobandit prin Lege, cota actuala 1/1, cota initiala 1/1 1) COMUNA TÎRGȘORU VECHI , CIF:2845230, (domeniu privat)	A1
<i>OBSERVATII: pozitie transcrisa din CF 25280/Târgșoru Vechi, inscrisa prin incheierea nr. 1094 din 10/01/2013;</i>		

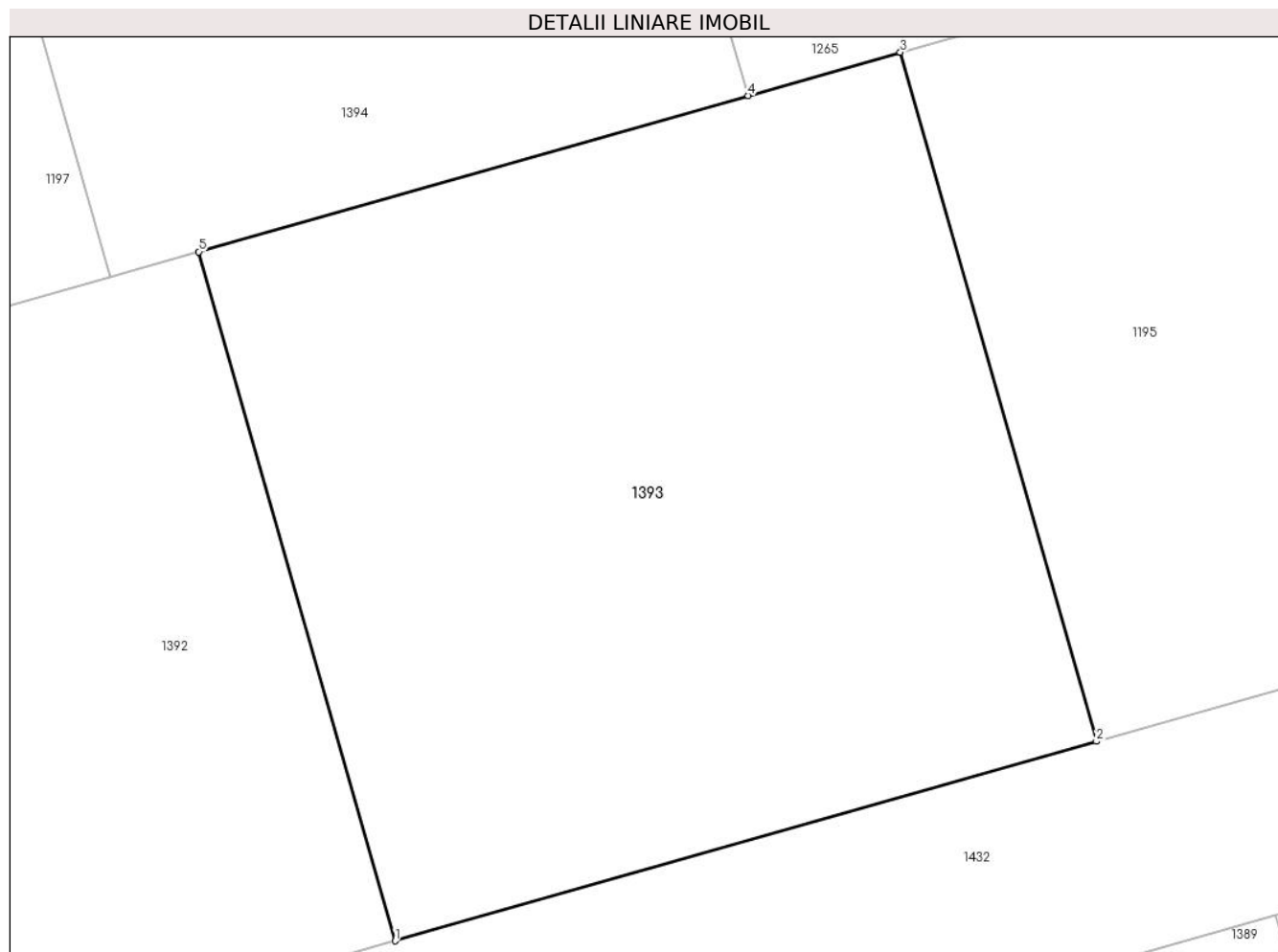
C. Partea III. SARCINI

Inscrieri privind dezmembramintele dreptului de proprietate, drepturi reale de garanție și sarcini		Referințe
156564 / 12/12/2022		
Act Administrativ nr. 33, din 18/10/2006 emis de COMUNA TÂRGȘORUL VECHI;		
C1	se intabuleaza dreptul de administrare 1) CONSILIUL LOCAL AL COMUNEI TIRGȘORU VECHI , CIF:9999999999999, LIPSA CNP	A1
<i>OBSERVATII: pozitie transcrisa din CF 25280/Târgșoru Vechi, inscrisa prin incheierea nr. 1094 din 10/01/2013;</i>		

Teren

Nr cadastral	Suprafața (mp)*	Observații / Referințe
30111	Din acte: 0 Masurata: 550	

* Suprafața este determinată în planul de proiecție Stereo 70.



Date referitoare la teren

Crt	Categorie folosință	Intra vilan	Suprafața (mp)	Tarla	Parcelă	Nr. topo	Observații / Referințe
1	arabil	DA	550	8	32	-	

Lungime Segmente

1) Valorile lungimilor segmentelor sunt obținute din proiecție în plan.

Punct început	X / Y	Punct sfârșit	X / Y	Lungime segment (** (m)
1	571.979,83 376.253,501	2	572.002,584 376.259,973	23.657
2	572.002,584 376.259,973	3	571.996,223 376.282,336	23.25
3	571.996,223 376.282,336	4	571.991,288 376.280,932	5.131
4	571.991,288 376.280,932	5	571.973,47 376.275,864	18.525
5	571.973,47 376.275,864	1	571.979,83 376.253,501	23.25

**** Lungimile segmentelor sunt determinate în planul de proiecție Stereo 70 și sunt rotunjite la 1 milimetru.**

***** Distanța dintre puncte este formată din segmente cumulate ce sunt mai mici decât valoarea 1 milimetru.**

**DATE DESPRE IMOBILUL NR. 1394**

Oficiul de Cadastru și Publicitate Imobiliară PRAHOVA
Biroul de Cadastru și Publicitate Imobiliară Ploiești

A. Partea I. Descrierea imobilului

TEREN Intravilan

Adresa: Loc. Târgșoru Vechi, Jud. Prahova, T57 P32

Nr. Crt	Nr cadastral Nr. topografic	Suprafața* (mp)	Observații / Referințe
A1	30098	Din acte: 0 Masurata: 500	Sector cadastral:27 Teren neimpregmuit;

B. Partea II. Proprietari și acte

Inscrieri privitoare la dreptul de proprietate și alte drepturi reale		Referințe
156564 / 12/12/2022		
Act Administrativ nr. 33, din 18/10/2006 emis de COMUNA TÂRGȘORUL VECHI;		
B2	Intabulare, drept de PROPRIETATE, dobandit prin Lege, cota actuala 1/1, cota initiala 1/1 1) COMUNA TÎRGȘORU VECHI , CIF:2845230, (domeniu privat) <i>OBSERVATII: pozitie transcrisa din CF 25280/Târgșoru Vechi, inscrisa prin incheierea nr. 1094 din 10/01/2013;</i>	A1

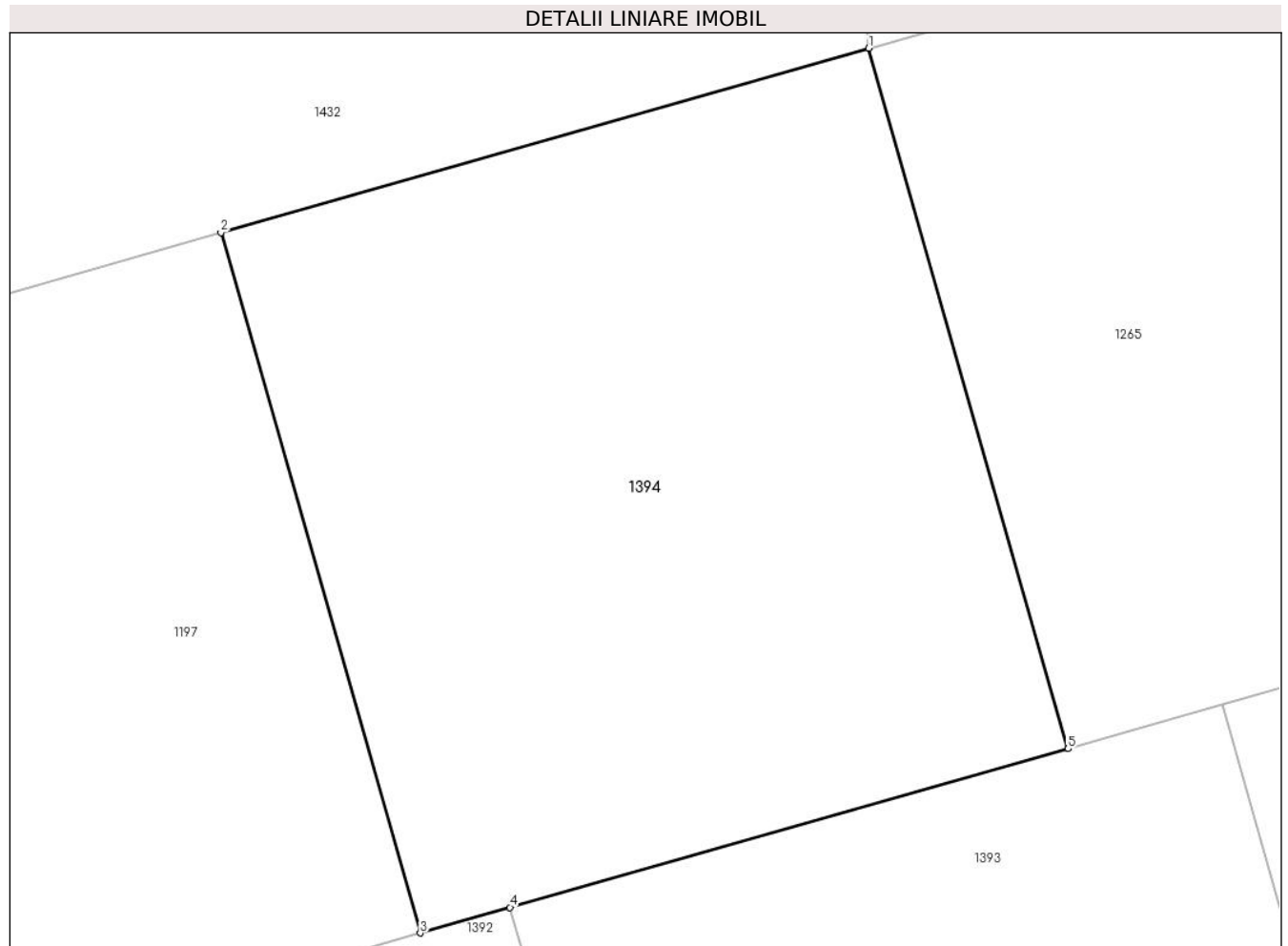
C. Partea III. SARCINI

Inscrieri privind dezmembramintele dreptului de proprietate, drepturi reale de garanție și sarcini		Referințe
156564 / 12/12/2022		
Act Administrativ nr. 33, din 18/10/2006 emis de COMUNA TÂRGȘORUL VECHI;		
C1	se intabuleaza dreptul de administrare 1) CONSILIUL LOCAL AL COMUNEI TIRGȘORU VECHI , CIF:9999999999999, LIPSA CNP <i>OBSERVATII: pozitie transcrisa din CF 25280/Târgșoru Vechi, inscrisa prin incheierea nr. 1094 din 10/01/2013;</i>	A1

Teren

Nr cadastral	Suprafața (mp)*	Observații / Referințe
30098	Din acte: 0 Masurata: 500	

* Suprafața este determinată în planul de proiecție Stereo 70.



Date referitoare la teren

Crt	Categorie folosință	Intra vilan	Suprafața (mp)	Tarla	Parcelă	Nr. topo	Observații / Referințe
1	arabil	DA	500	8	32	-	

Lungime Segmente

1) Valorile lungimilor segmentelor sunt obținute din proiecție în plan.

Punct început	X / Y	Punct sfârșit	X / Y	Lungime segment (** (m)
1	571.984,927 376.303,295	2	571.964,242 376.297,412	21.505
2	571.964,242 376.297,412	3	571.970,603 376.275,049	23.25
3	571.970,603 376.275,049	4	571.973,47 376.275,864	2.981
4	571.973,47 376.275,864	5	571.991,288 376.280,932	18.525
5	571.991,288 376.280,932	1	571.984,927 376.303,295	23.25

**** Lungimile segmentelor sunt determinate în planul de proiecție Stereo 70 și sunt rotunjite la 1 milimetru.**

***** Distanța dintre puncte este formată din segmente cumulate ce sunt mai mici decât valoarea 1 milimetru.**

**DATE DESPRE IMOBILUL NR. 1395**

Oficiul de Cadastru și Publicitate Imobiliară PRAHOVA
Biroul de Cadastru și Publicitate Imobiliară Ploiești

A. Partea I. Descrierea imobilului

TEREN Intravilan

Adresa: Loc. Târgșoru Vechi, Jud. Prahova

Nr. Crt	Nr cadastral Nr. topografic	Suprafața* (mp)	Observații / Referințe
A1	24191	504	Sector cadastral:28 Teren neimpregmuit;

B. Partea II. Proprietari și acte

Inscrieri privitoare la dreptul de proprietate și alte drepturi reale		Referințe
95751 / 21/09/2020		
Act Notarial nr. 1415, din 17/09/2020 emis de MEIROSU CARMEN;		
B11	Intabulare, drept de PROPRIETATEcumparare ca bun propriu, dobandit prin Conventie, cota actuala 1/1, cota initiala 1/1 1) NISTOR COSTIN-CĂTĂLIN	A1
B12	se noteaza pactul comisoriu si interdictiile de instrainare si grevare 1) COMUNA TÎRGȘORU VECHI, CIF:2845230	A1

C. Partea III. SARCINI

Inscrieri privind dezmembramintele dreptului de proprietate, drepturi reale de garanție și sarcini		Referințe
95751 / 21/09/2020		
Act Notarial nr. 1415, din 17/09/2020 emis de MEIROSU CARMEN;		
C3	Intabulare, drept de IPOTECA LEGALA, Valoare:4284 EUR(reprezentand rest pret), cota actuala 1/1, cota initiala 1/1 1) COMUNA TÎRGȘORU VECHI, CIF:2845230	A1

Teren

Nr cadastral	Suprafața (mp)*	Observații / Referințe
24191	504	

* Suprafața este determinată în planul de proiecție Stereo 70.



Date referitoare la teren

Crt	Categorie folosință	Intra vilan	Suprafața (mp)	Tarla	Parcelă	Nr. topo	Observații / Referințe
1	curți constructii	DA	504	57	346	-	NU ESTE IMPREJMUIT

Date referitoare la construcții

Crt	Număr	Destinație construcție	Supraf. (mp)	Situație juridică	Observații / Referințe
A1.1		construcții de locuințe	90	Fara acte	Nr. niveluri:1; S. construita la sol:90 mp;

Lungime Segmente

1) Valorile lungimilor segmentelor sunt obținute din proiecție în plan.

Punct început	X / Y	Punct sfârșit	X / Y	Lungime segment (** (m)
1	572.220,756 376.232,514	2	572.226,383 376.235,768	6.5
2	572.226,383 376.235,768	3	572.212,366 376.260,006	27.999
3	572.212,366 376.260,006	4	572.196,784 376.250,995	18.0
4	572.196,784 376.250,995	5	572.197,847 376.249,157	2.123

Punct început	X / Y	Punct sfârșit	X / Y	Lungime segment (** (m)
5	572.197,847 376.249,157	6	572.200,499 376.244,57	5.298
6	572.200,499 376.244,57	7	572.210,801 376.226,757	20.578
7	572.210,801 376.226,757	1	572.220,756 376.232,514	11.5

** Lungimile segmentelor sunt determinate în planul de proiecție Stereo 70 și sunt rotunjite la 1 milimetru.

*** Distanța dintre puncte este formată din segmente cumulate ce sunt mai mici decât valoarea 1 milimetru.

**DATE DESPRE IMOBILUL NR. 1396**

Oficiul de Cadastru și Publicitate Imobiliară PRAHOVA
Biroul de Cadastru și Publicitate Imobiliară Ploiești

A. Partea I. Descrierea imobilului

TEREN Intravilan

Adresa: Loc. Târgșoru Vechi, Str Apei, Nr. 83, Jud. Prahova

Nr. Crt	Nr cadastral Nr. topografic	Suprafața* (mp)	Observații / Referințe
A1	24190	521	Sector cadastral:28 Teren neimprijmit;

Construcții

Crt	Nr cadastral Nr. topografic	Adresa	Observații / Referințe
A1.1	24190-C1	Loc. Târgșoru Vechi, Str Apei, Nr. 83, Jud. Prahova	Nr. niveluri:2; S. construita la sol:104 mp; S. construita desfasurata:208 mp; Locuință (P+E), cu Sc Parter = 104.00 mp, Sc Etaj = 104.00 mp (+ 3.1 mp balcon), Sc desf. (P+E) = 208.00 mp. An construire: 2023.

B. Partea II. Proprietari și acte

Inscrieri privitoare la dreptul de proprietate și alte drepturi reale		Referințe
19468 / 04/03/2015		
Act Notarial nr. 498, din 24/02/2015 emis de NP MEIROSU CARMEN (act notarial nr. 1222/19-09-2011 emis de NP TOMESCU ALICE CRISTINA; act administrativ nr. 6542/29-09-2011 emis de PRIMARIA TIRGSORU VECHI; act administrativ nr. 3/24-02-2000 emis de CONSILIUL LOCAL TIRGSORU VECHI);		
B7	Intabulare, drept de PROPRIETATE cumparare ca bun comun, dobandit prin Conventie, cota actuala 1/1, cota initiala 1/1 1) LAZAR CRISTINA STELA 2) LAZAR ALIN ANDREI	A1
B8	se noteaza pactul comisoriu si interdictiile de instrainare si grevare 1) COMUNA TÎRȘORU VECHI, CIF:2845230	A1
37603 / 21/03/2023		
Act Administrativ nr. 4370, din 17/03/2023 emis de Primaria Com. Tirgșoru Vechi (Adeverinta ; act administrativ nr 139 din 08.06.2015, emis de Primaria Com. Tirgșoru Vechi; act administrativ nr 25 din 23.02.2023, emis de Primaria Com. Tirgșoru Vechi; act administrativ nr 4251 din 16.03.2023, emis de Primaria Com. Tirgșoru Vechi);		
B11	Intabulare, drept de PROPRIETATE, dobandit prin Construire, cota actuala 1/1, cota initiala 1/1 1) LAZAR CRISTINA STELA 2) LAZAR ALIN ANDREI	A1.1

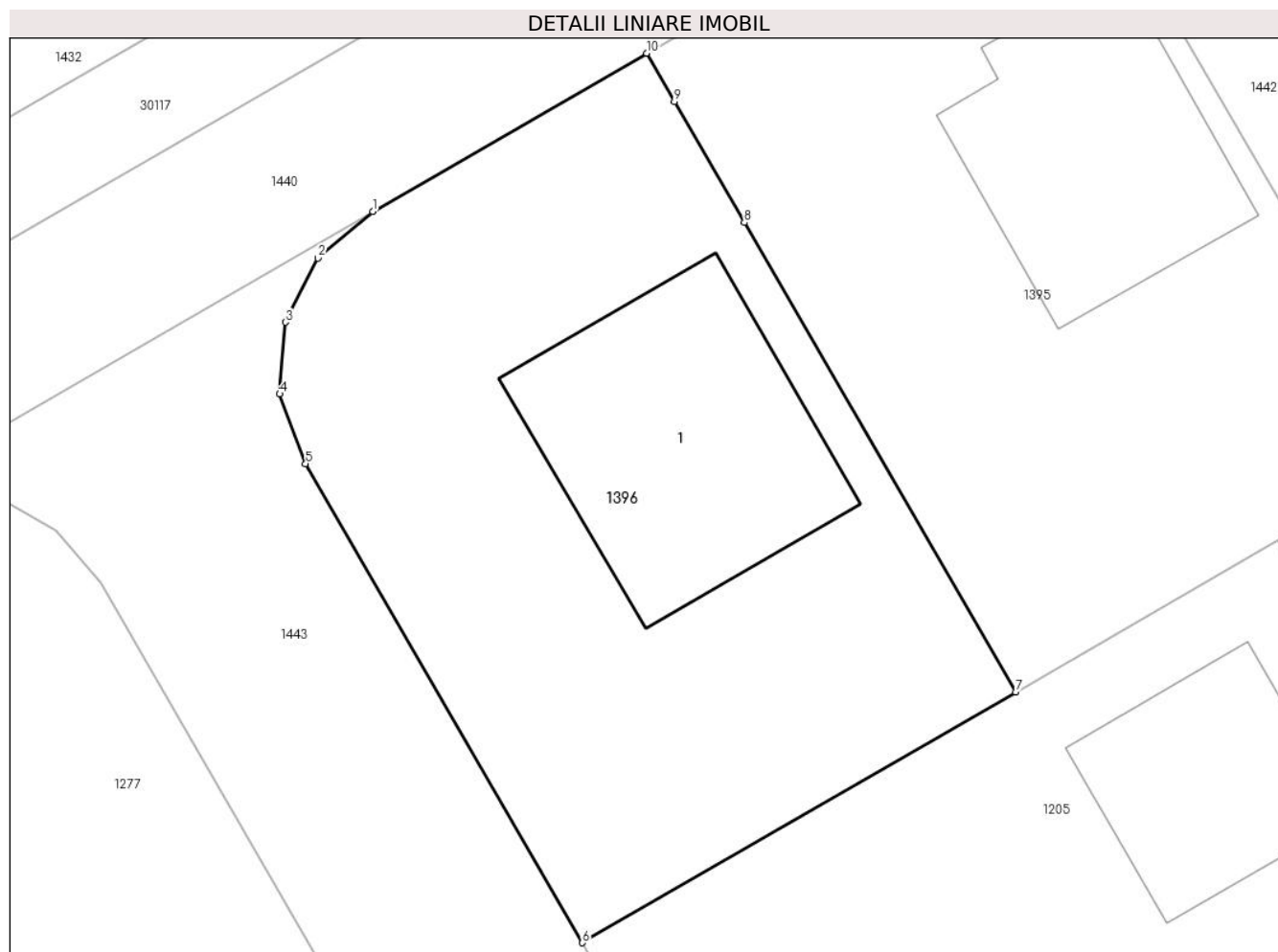
C. Partea III. SARCINI

Inscrieri privind dezmembramintele dreptului de proprietate, drepturi reale de garanție și sarcini		Referințe
19468 / 04/03/2015		
Act Notarial nr. 498, din 24/02/2015 emis de NP MEIROSU CARMEN (act notarial nr. 1222/19-09-2011 emis de NP TOMESCU ALICE CRISTINA; act administrativ nr. 6542/29-09-2011 emis de PRIMARIA TIRGSORU VECHI; act administrativ nr. 3/24-02-2000 emis de CONSILIUL LOCAL TIRGSORU VECHI);		
C2	Intabulare, drept de IPOTECA LEGALA, Valoare:3907.5 EUR reprezentand rest pret, cota actuala 1/1, cota initiala 1/1 1) COMUNA TÎRȘORU VECHI, CIF:2845230	A1

Teren

Nr cadastral	Suprafața (mp)*	Observații / Referințe
24190	521	

* Suprafața este determinată în planul de proiecție Stereo 70.



Date referitoare la teren

Crt	Categorie folosință	Intravilan	Suprafața (mp)	Tarla	Parcelă	Nr. topo	Observații / Referințe
1	curți constructii	DA	521	57	346	-	Neîmprejmuit, limită convențională.

Date referitoare la construcții

Crt	Număr	Destinație construcție	Supraf. (mp)	Situație juridică	Observații / Referințe
A1.1	24190-C1	construcții de locuințe	104	Cu acte	Nr. niveluri:2; S. construita la sol:104 mp; S. construita desfasurata:208 mp; Locuință (P+E), cu Sc Parter = 104.00 mp, Sc Etaj = 104.00 mp (+ 3.1 mp balcon), Sc desf. (P+E) = 208.00 mp. An construire: 2023.

Lungime Segmente

1) Valorile lungimilor segmentelor sunt obținute din proiecție în plan.

Punct început	X / Y	Punct sfârșit	X / Y	Lungime segment (** (m)
1	572.186,396 376.244,988	2	572.184,312 376.243,223	2.731
2	572.184,312 376.243,223	3	572.183,075 376.240,79	2.729

Punct început	X / Y	Punct sfârșit	X / Y	Lungime segment (** (m)
3	572.183,075 376.240,79	4	572.182,858 376.238,067	2.732
4	572.182,858 376.238,067	5	572.183,841 376.235,424	2.82
5	572.183,841 376.235,424	6	572.194,354 376.217,245	21.0
6	572.194,354 376.217,245	7	572.210,801 376.226,757	19.0
7	572.210,801 376.226,757	8	572.200,499 376.244,57	20.578
8	572.200,499 376.244,57	9	572.197,847 376.249,157	5.298
9	572.197,847 376.249,157	10	572.196,784 376.250,995	2.123
10	572.196,784 376.250,995	1	572.186,396 376.244,988	12.0

** Lungimile segmentelor sunt determinate în planul de proiecție Stereo 70 și sunt rotunjite la 1 milimetru.

*** Distanța dintre puncte este formată din segmente cumulate ce sunt mai mici decât valoarea 1 milimetru.

**DATE DESPRE IMOBILUL NR. 1397**

Oficiul de Cadastru și Publicitate Imobiliară PRAHOVA
Biroul de Cadastru și Publicitate Imobiliară Ploiești

A. Partea I. Descrierea imobilului

TEREN Intravilan

Adresa: Loc. Târgșoru Vechi, Jud. Prahova

Nr. Crt	Nr cadastral Nr. topografic	Suprafața* (mp)	Observații / Referințe
A1		Din acte: 0 Masurata: 1.167	Sector cadastral:28 Teren neimprejmuit;

B. Partea II. Proprietari și acte

Inscrieri privitoare la dreptul de proprietate și alte drepturi reale		Referințe
/		
Act Normativ nr. 7, din 13/03/1996 emis de PARLAMENTUL ROMANIEI;		
B1	Inscrierea provizorie, drept de PROPRIETATE, dobandit prin Lege, cota actuala 1/1, cota initiala 1/1 1) UAT TÂRGȘORU-VECHI, CIF:0000000000000, PROPRIETAR NEIDENTIFICAT	A1

C. Partea III. SARCINI .

Inscrieri privind dezmembramintele dreptului de proprietate, drepturi reale de garanție și sarcini	Referințe
NU SUNT	

Teren

Nr cadastral	Suprafața (mp)*	Observații / Referințe
	Din acte: 0 Masurata: 1.167	

* Suprafața este determinată în planul de proiecție Stereo 70.



Date referitoare la teren

Crt	Categorie folosință	Intravilan	Suprafața (mp)	Tarla	Parcelă	Nr. topo	Observații / Referințe
1	drum	DA	1.167	57	299/1	-	

Lungime Segmente

1) Valorile lungimilor segmentelor sunt obținute din proiecție în plan.

Punct început	X / Y	Punct sfârșit	X / Y	Lungime segment (** m)
1	572.631,923 376.402,601	2	572.628,79 376.408,702	6.858
2	572.628,79 376.408,702	3	572.614,423 376.441,977	36.244
3	572.614,423 376.441,977	4	572.601,968 376.468,524	29.324
4	572.601,968 376.468,524	5	572.599,935 376.473,249	5.144
5	572.599,935 376.473,249	6	572.571,499 376.542,997	75.322

Punct început	X / Y	Punct sfârșit	X / Y	Lungime segment (** (m)
6	572.571,499 376.542,997	7	572.567,506 376.540,391	4.768
7	572.567,506 376.540,391	8	572.627,586 376.401,489	151.339
8	572.627,586 376.401,489	9	572.654,62 376.342,919	64.508
9	572.654,62 376.342,919	10	572.657,13 376.337,482	5.988
10	572.657,13 376.337,482	11	572.672,174 376.303,118	37.513
11	572.672,174 376.303,118	12	572.679,788 376.285,728	18.984
12	572.679,788 376.285,728	13	572.684,853 376.274,158	12.63
13	572.684,853 376.274,158	14	572.687,032 376.269,181	5.433
14	572.687,032 376.269,181	15	572.690,979 376.270,796	4.265
15	572.690,979 376.270,796	16	572.660,752 376.338,509	74.153
16	572.660,752 376.338,509	1	572.631,923 376.402,601	70.277

** Lungimile segmentelor sunt determinate în planul de proiecție Stereo 70 și sunt rotunjite la 1 milimetru.

*** Distanța dintre puncte este formată din segmente cumulate ce sunt mai mici decât valoarea 1 milimetru.

**DATE DESPRE IMOBILUL NR. 1398**

Oficiul de Cadastru și Publicitate Imobiliară PRAHOVA
Biroul de Cadastru și Publicitate Imobiliară Ploiești

A. Partea I. Descrierea imobilului

TEREN Intravilan

Adresa: Loc. Târgșoru Vechi, Jud. Prahova

Nr. Crt	Nr cadastral Nr. topografic	Suprafața* (mp)	Observații / Referințe
A1		Din acte: 0 Masurata: 1.423	Sector cadastral:28 Teren neimprejmut;

B. Partea II. Proprietari și acte

Inscrieri privitoare la dreptul de proprietate și alte drepturi reale		Referințe
/		
Act Normativ nr. 7, din 13/03/1996 emis de PARLAMENTUL ROMANIEI;		
B1	Intabulare, drept de PROPRIETATE, dobandit prin Lege, cota actuala 1/1, cota initiala 1/1 1) UAT TÂRGȘORU-VECHI, CIF:999999999999, Teren la dispozitia comisiei locale de fond funciar in baza Legii 7/1996	A1

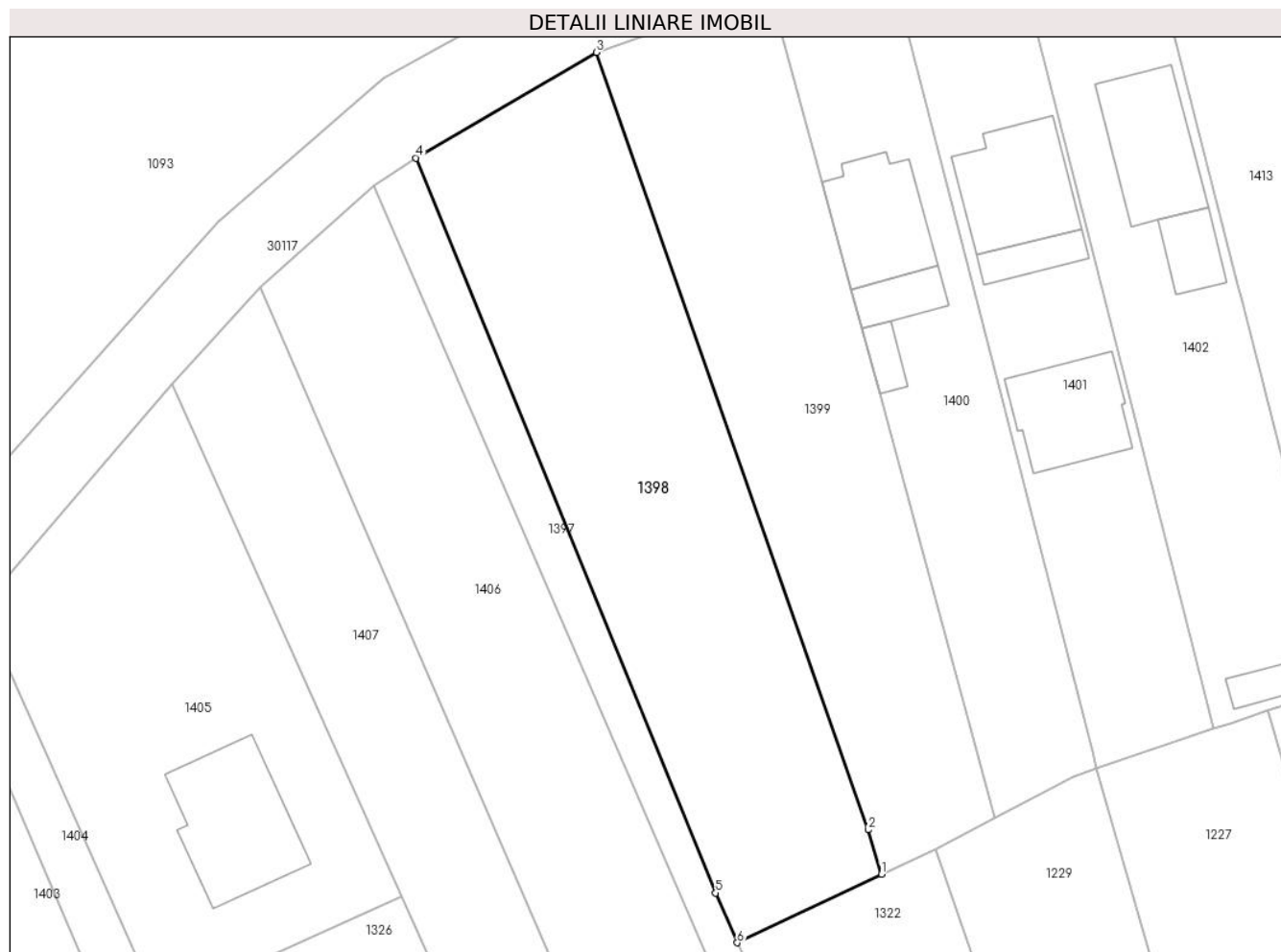
C. Partea III. SARCINI .

Inscrieri privind dezmembramintele dreptului de proprietate, drepturi reale de garanție și sarcini	Referințe
NU SUNT	

Teren

Nr cadastral	Suprafața (mp)*	Observații / Referințe
	Din acte: 0 Masurata: 1.423	

* Suprafața este determinată în planul de proiecție Stereo 70.



Date referitoare la teren

Crt	Categorie folosință	Intra vilan	Suprafața (mp)	Tarla	Parcelă	Nr. topo	Observații / Referințe
1	arabil	DA	1.423	57	345/19	-	

Lungime Segmente

1) Valorile lungimilor segmentelor sunt obținute din proiecție în plan.

Punct început	X / Y	Punct sfârșit	X / Y	Lungime segment (** (m)
1	572.615,645 376.475,024	2	572.614,415 376.479,24	4.392
2	572.614,415 376.479,24	3	572.588,598 376.553,016	78.163
3	572.588,598 376.553,016	4	572.571,499 376.542,997	19.818
4	572.571,499 376.542,997	5	572.599,935 376.473,249	75.322
5	572.599,935 376.473,249	6	572.601,968 376.468,524	5.144

Punct început	X / Y	Punct sfârșit	X / Y	Lungime segment (** (m)
6	572.601,968 376.468,524	1	572.615,645 376.475,024	15.143

** Lungimile segmentelor sunt determinate în planul de proiecție Stereo 70 și sunt rotunjite la 1 milimetru.

*** Distanța dintre puncte este formată din segmente cumulate ce sunt mai mici decât valoarea 1 milimetru.

**DATE DESPRE IMOBILUL NR. 1399**

Oficiul de Cadastru și Publicitate Imobiliară PRAHOVA
Biroul de Cadastru și Publicitate Imobiliară Ploiești

A. Partea I. Descrierea imobilului

TEREN Intravilan

Nr. CF vechi:354
Nr. cadastral vechi:458

Adresa: Loc. Târgsoru Vechi, Jud. Prahova

Nr. Crt	Nr cadastral Nr. topografic	Suprafața* (mp)	Observații / Referințe
A1	25612	Din acte: 1.169 Masurata: 1.196	Sector cadastral:28 Teren neimprejmuit;

B. Partea II. Proprietari și acte

Inscrieri privitoare la dreptul de proprietate și alte drepturi reale		Referințe
3203 / 20/03/2003		
Act Notarial nr. 249, din 10/02/2003 emis de BNP.BARBU FLOAREA;		
B1	Intabulare, drept de PROPRIETATE cumparare, dobandit prin Conventie, cota actuala 1/2, cota initiala 1/1 1) DINCA IOANA , Lipsă CNP. <i>OBSERVATII: (provenita din conversia CF 354)</i>	A1
133165 / 22/09/2021		
Act Notarial nr. 296, din 22/09/2021 emis de NP Sandu Aurelian Viorel;		
B2	Intabulare, drept de PROPRIETATE, dobandit prin Succesiune, cota actuala 2/16, cota initiala 2/16 1) DINCA IOANA	A1
B3	Intabulare, drept de PROPRIETATE, dobandit prin Succesiune, cota actuala 3/16, cota initiala 3/16 1) MATEIU ELISABETA	A1
B4	Intabulare, drept de PROPRIETATE, dobandit prin Succesiune, cota actuala 3/16, cota initiala 3/16 1) DINCA MARIUS-NICOLAE	A1

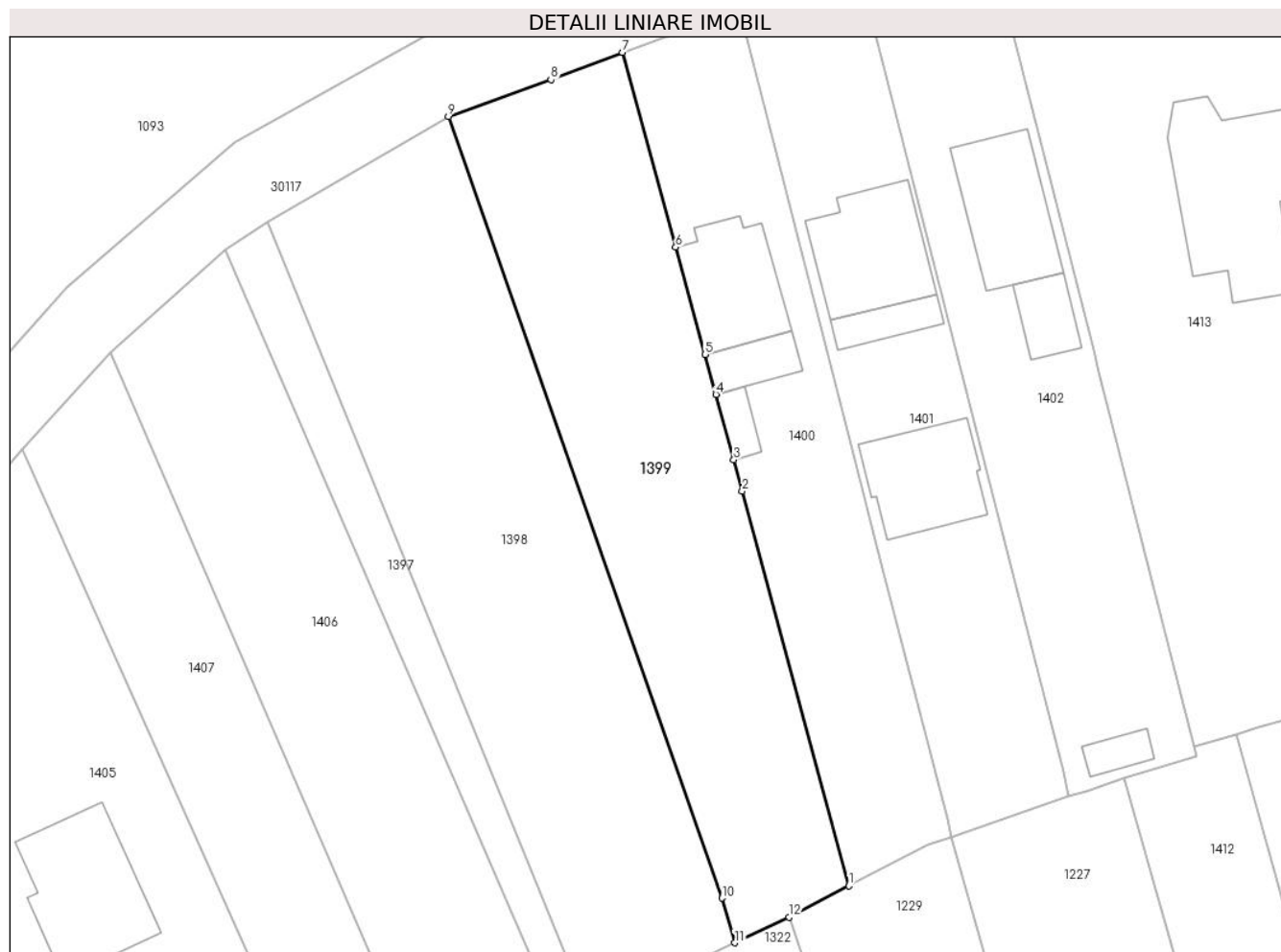
C. Partea III. SARCINI .

Inscrieri privind dezmembramintele dreptului de proprietate, drepturi reale de garanție și sarcini	Referințe
NU SUNT	

Teren

Nr cadastral	Suprafața (mp)*	Observații / Referințe
25612	Din acte: 1.169 Masurata: 1.196	

* Suprafața este determinată în planul de proiecție Stereo 70.



Date referitoare la teren

Crt	Categorie folosință	Intra vilan	Suprafața (mp)	Tarla	Parcelă	Nr. topo	Observații / Referințe
1	arabil	DA	1.196	57	345/18	-	

Lungime Segmente

1) Valorile lungimilor segmentelor sunt obținute din proiecție în plan.

Punct început	X / Y	Punct sfârșit	X / Y	Lungime segment (** (m)
1	572.626,424 376.480,392	2	572.616,334 376.517,648	38.598
2	572.616,334 376.517,648	3	572.615,535 376.520,597	3.055
3	572.615,535 376.520,597	4	572.613,844 376.526,778	6.408
4	572.613,844 376.526,778	5	572.612,816 376.530,54	3.9
5	572.612,816 376.530,54	6	572.610,047 376.540,665	10.497

Punct început	X / Y	Punct sfârșit	X / Y	Lungime segment (** (m)
6	572.610,047 376.540,665	7	572.605,02 376.559,048	19.058
7	572.605,02 376.559,048	8	572.598,283 376.556,472	7.213
8	572.598,283 376.556,472	9	572.588,598 376.553,016	10.283
9	572.588,598 376.553,016	10	572.614,415 376.479,24	78.163
10	572.614,415 376.479,24	11	572.615,645 376.475,024	4.392
11	572.615,645 376.475,024	12	572.620,746 376.477,449	5.648
12	572.620,746 376.477,449	1	572.626,424 376.480,392	6.395

** Lungimile segmentelor sunt determinate în planul de proiecție Stereo 70 și sunt rotunjite la 1 milimetru.

*** Distanța dintre puncte este formată din segmente cumulate ce sunt mai mici decât valoarea 1 milimetru.

**DATE DESPRE IMOBILUL NR. 1400**

Oficiul de Cadastru și Publicitate Imobiliară PRAHOVA
Biroul de Cadastru și Publicitate Imobiliară Ploiești

A. Partea I. Descrierea imobilului

TEREN Intravilan

Adresa: Loc. Târgsoru Vechi, Jud. Prahova

Nr. Crt	Nr cadastral Nr. topografic	Suprafața* (mp)	Observații / Referințe
A1	23965	Din acte: 901 Masurata: 900	Sector cadastral:28 Teren neimprejmuit;

B. Partea II. Proprietari și acte

Inscrieri privitoare la dreptul de proprietate și alte drepturi reale		Referințe
3870 / 26/01/2012		
Act Notarial nr. 152, din 25/01/2012 emis de NP MEIROSU CARMEN;		
B2	Intabulare, drept de PROPRIETATE(cumparare ca bun comun), dobandit prin Conventie, cota actuala 1/1, cota initiala 1/1 1) BENTEL CONSTANTIN 2) BENTEL CRISTINA GEORGIANA , Lipsă CNP.; (soti)	A1

C. Partea III. SARCINI .

Inscrieri privind dezmembramintele dreptului de proprietate, drepturi reale de garanție și sarcini	Referințe
NU SUNT	

Teren

Nr cadastral	Suprafața (mp)*	Observații / Referințe
23965	Din acte: 901 Masurata: 900	

* Suprafața este determinată în planul de proiecție Stereo 70.



Date referitoare la teren

Crt	Categorie folosință	Intra vilan	Suprafața (mp)	Tarla	Parcelă	Nr. topo	Observații / Referințe
1	curți constructii	DA	494	57	345/17	-	NU ESTE IMPREJMUIT
2	arabil	DA	406	57	345/17	-	

Date referitoare la construcții

Crt	Număr	Destinație construcție	Supraf. (mp)	Situație juridică	Observații / Referințe
A1.1		construcții de locuințe	95	Fara acte	Nr. niveluri:2; S. construita la sol:95 mp;
A1.2		construcții anexa	33	Fara acte	Nr. niveluri:1; S. construita la sol:33 mp;
A1.3		construcții anexa	18	Fara acte	Nr. niveluri:1; S. construita la sol:18 mp;

Lungime Segmente

1) Valorile lungimilor segmentelor sunt obținute din proiecție în plan.

Punct început	X / Y	Punct sfârșit	X / Y	Lungime segment (** (m))
1	572.636,029 376.485,042	2	572.635,702 376.486,666	1.657

Punct început	X / Y	Punct sfârșit	X / Y	Lungime segment (** (m)
2	572.635,702 376.486,666	3	572.629,396 376.511,228	25.359
3	572.629,396 376.511,228	4	572.626,975 376.520,657	9.735
4	572.626,975 376.520,657	5	572.616,332 376.562,109	42.797
5	572.616,332 376.562,109	6	572.616,075 376.563,108	1.032
6	572.616,075 376.563,108	7	572.605,02 376.559,048	11.777
7	572.605,02 376.559,048	8	572.610,047 376.540,665	19.058
8	572.610,047 376.540,665	9	572.612,816 376.530,54	10.497
9	572.612,816 376.530,54	10	572.613,844 376.526,778	3.9
10	572.613,844 376.526,778	11	572.615,535 376.520,597	6.408
11	572.615,535 376.520,597	12	572.616,334 376.517,648	3.055
12	572.616,334 376.517,648	13	572.626,424 376.480,392	38.598
13	572.626,424 376.480,392	14	572.633,893 376.484,264	8.413
14	572.633,893 376.484,264	1	572.636,029 376.485,042	2.273

** Lungimile segmentelor sunt determinate în planul de proiecție Stereo 70 și sunt rotunjite la 1 milimetru.

*** Distanța dintre puncte este formată din segmente cumulate ce sunt mai mici decât valoarea 1 milimetru.

**DATE DESPRE IMOBILUL NR. 1401**

Oficiul de Cadastru și Publicitate Imobiliară PRAHOVA
Biroul de Cadastru și Publicitate Imobiliară Ploiești

A. Partea I. Descrierea imobilului

TEREN Intravilan

Nr. CF vechi:6744

Nr. cadastral vechi:12698

Adresa: Loc. Târgșoru Vechi, Str Apei, Nr. 37, Jud. Prahova

Nr. Crt	Nr cadastral Nr. topografic	Suprafața* (mp)	Observații / Referințe
A1	23273	Din acte: 901 Masurata: 947	Sector cadastral:28 Teren imprejmuit;

B. Partea II. Proprietari și acte

Inscrieri privitoare la dreptul de proprietate și alte drepturi reale	Referințe
45066 / 09/08/2010	
Act Notarial nr. 2198, din 06/08/2010 emis de NP MEIROSU MIHAL;	
B2	A1
Intabulare, drept de PROPRIETATE cumparare ca bun comun, dobandit prin Conventie, cota actuala 1/1, cota initiala 1/1	
1) ALEXE GEORGE	
2) ALEXE ANDREEA - LAURA, Lipsă CNP.	
31607 / 30/03/2016	
Act Administrativ nr. 316, din 26/11/2015 emis de PRIMARIA TG VECHI;	
B3	A1
se noteaza autorizatia de construire nr. 316/26.11.2015 emisa de Primatia Comunei Tirgșoru Vechi	
44185 / 04/05/2016	
Act Notarial nr. 316, din 04/05/2016 emis de NP Calin Mirela;	
B4	A1
se noteaza interdictia de grevare cu sarcini si servituti in favoarea ALPHA BANK ROMANIA SA	

C. Partea III. SARCINI

Inscrieri privind dezmembramintele dreptului de proprietate, drepturi reale de garanție și sarcini	Referințe
44185 / 04/05/2016	
Act Notarial nr. 316, din 04/05/2016 emis de NP Calin Mirela;	
C1	A1
Intabulare, drept de IPOTECA, Valoare:130400 LEI plus celelalte obligatii de plata aferente creditului, cota actuala 1/1, cota initiala 1/1	
1) ALPHA BANK ROMANIA SA, CIF:5062063	
45273 / 06/05/2016	
Act Administrativ nr. 44185, din 04/05/2016 emis de OCPI PRAHOVA;	
C2	A1
se indreapta eroarea materiala strecurata in cuprinsul prezentei carti funciare si in cuprinsul incheierii nr. 44185/2016 in sensul ca s-a omis a se inscrie provizoriu dreptul de ipoteca asupra constructiei viitoare	
C3	A1
Inscrierea provizorie, drept de IPOTECA, Valoare:130400 LEI si celelalte obligatii de plata aferente creditului (asupra constructiei viitoare)	
1) ALPHA BANK ROMANIA SA, CIF:5062063	

Teren

Nr cadastral	Suprafața (mp)*	Observații / Referințe
23273	Din acte: 901 Masurata: 947	

* Suprafața este determinată în planul de proiecție Stereo 70.



Date referitoare la teren

Crt	Categorie folosință	Intra vilan	Suprafața (mp)	Tarla	Parcelă	Nr. topo	Observații / Referințe
1	curți constructii	DA	635	57	345/16/1	-	
2	arabil	DA	312	57	-	-	

Date referitoare la construcții

Crt	Număr	Destinație construcție	Supraf. (mp)	Situație juridică	Observații / Referințe
A1.1		construcții de locuințe	109	Fara acte	Nr. niveluri:2; S. construita la sol:109 mp;
A1.2		construcții anexa	95	Fara acte	Nr. niveluri:1; S. construita la sol:95 mp;
A1.3		construcții anexa	29	Fara acte	Nr. niveluri:1; S. construita la sol:29 mp;

Lungime Segmente

1) Valorile lungimilor segmentelor sunt obținute din proiecție în plan.

Punct început	X / Y	Punct sfârșit	X / Y	Lungime segment (** (m))
1	572.647,166 376.488,848	2	572.646,623 376.491,169	2.384

Punct început	X / Y	Punct sfârșit	X / Y	Lungime segment (** (m)
2	572.646,623 376.491,169	3	572.640,74 376.514,259	23.828
3	572.640,74 376.514,259	4	572.637,752 376.525,986	12.102
4	572.637,752 376.525,986	5	572.628,184 376.563,536	38.75
5	572.628,184 376.563,536	6	572.627,222 376.567,312	3.897
6	572.627,222 376.567,312	7	572.619,732 376.564,777	7.907
7	572.619,732 376.564,777	8	572.620,155 376.563,161	1.67
8	572.620,155 376.563,161	9	572.616,332 376.562,109	3.965
9	572.616,332 376.562,109	10	572.626,975 376.520,657	42.797
10	572.626,975 376.520,657	11	572.629,396 376.511,228	9.735
11	572.629,396 376.511,228	12	572.635,702 376.486,666	25.359
12	572.635,702 376.486,666	13	572.636,029 376.485,042	1.657
13	572.636,029 376.485,042	1	572.647,166 376.488,848	11.769

** Lungimile segmentelor sunt determinate în planul de proiecție Stereo 70 și sunt rotunjite la 1 milimetru.

*** Distanța dintre puncte este formată din segmente cumulate ce sunt mai mici decât valoarea 1 milimetru.

**DATE DESPRE IMOBILUL NR. 1402**

Oficiul de Cadastru și Publicitate Imobiliară PRAHOVA
Biroul de Cadastru și Publicitate Imobiliară Ploiești

A. Partea I. Descrierea imobilului

TEREN Intravilan

Adresa: Loc. Târgșoru Vechi, Str Apei, Nr. 35, Jud. Prahova

Nr. Crt	Nr cadastral Nr. topografic	Suprafața* (mp)	Observații / Referințe
A1	27070	Din acte: 1.075 Masurata: 962	Sector cadastral:28 Teren imprejmuit;

Construcții

Crt	Nr cadastral Nr. topografic	Adresa	Observații / Referințe
A1.1	27070-C1	Loc. Târgșoru Vechi, Str Apei, Nr. 35, Jud. Prahova	Nr. niveluri:1; S. construita la sol:105 mp; S. construita desfasurata:105 mp; LOCUINTA PARTER, AN 2017

B. Partea II. Proprietari și acte

Inscrieri privitoare la dreptul de proprietate și alte drepturi reale		Referințe
114591 / 15/12/2017		
Act Notarial nr. 2325, din 15/12/2017 emis de NP Botezatu Ioana Eleonora;		
B12	Intabulare, drept de PROPRIETATEcumparare ca bun comun, dobandit prin Conventie, cota actuala 1/1, cota initiala 1/1 1) CISMARU CONSTANTIN-CLAUDIU 2) CISMARU GABRIELA	A1
B13	Intabulare, drept de PROPRIETATEcumparare ca bun comun, dobandit prin Conventie, cota actuala 1/1, cota initiala 1/1 1) CISMARU CONSTANTIN-CLAUDIU 2) CISMARU GABRIELA	A1.1
Act Administrativ nr. PC9_401746, din 29/11/2017 emis de FNGCMM-IFN-SA;		
B14	se noteaza interdictiile de instrainare pe o perioada de 5 ani de la data dobandirii imobilului si grevare cu sarcini pe intreaga durata a finantarii 1) STATUL ROMAN PRIN MINISTERUL FINANTELOR PUBLICE, CIF:9999999999999, LIPSA CNP 2) BRD - GROUPE SOCIETE GENERALE SA, CIF:361579	A1, A1.1

C. Partea III. SARCINI

Inscrieri privind dezmembramintele dreptului de proprietate, drepturi reale de garanție și sarcini		Referințe
114591 / 15/12/2017		
Act Administrativ nr. PC9_401746, din 29/11/2017 emis de FNGCMM-IFN-SA;		
C1	Intabulare, drept de IPOTECA LEGALA, Valoare:237500 RONproportional cu procentul de garantare, cota actuala 1/1, cota initiala 1/1 1) STATUL ROMAN PRIN MINISTERUL FINANTELOR PUBLICE, CIF:9999999999999, LIPSA CNP 2) BRD - GROUPE SOCIETE GENERALE SA, CIF:361579	A1, A1.1

Teren

Nr cadastral	Suprafața (mp)*	Observații / Referințe
27070	Din acte: 1.075 Masurata: 962	

* Suprafața este determinată în planul de proiecție Stereo 70.



Date referitoare la teren

Crt	Categorie folosință	Intra vilan	Suprafața (mp)	Tarla	Parcelă	Nr. topo	Observații / Referințe
1	curți constructii	DA	483	57	345/16	-	
2	arabil	DA	479	57	345/16	-	

Date referitoare la construcții

Crt	Număr	Destinație construcție	Supraf. (mp)	Situație juridică	Observații / Referințe
A1.1	27070-C1	construcții de locuințe	105	Cu acte	Nr. niveluri:1; S. construita la sol:105 mp; S. construita desfasurata:105 mp; LOCUINTA PARTER, AN 2017
A1.2		construcții anexa	36	Fara acte	Nr. niveluri:1; S. construita la sol:36 mp;
A1.3		construcții anexa	19	Fara acte	Nr. niveluri:1; S. construita la sol:19 mp;

Lungime Segmente

1) Valorile lungimilor segmentelor sunt obținute din proiecție în plan.

Punct început	X / Y	Punct sfârșit	X / Y	Lungime segment (** (m)

Punct început	X / Y	Punct sfârșit	X / Y	Lungime segment (** (m)
1	572.652,375 376.490,541	2	572.659,164 376.492,666	7.114
2	572.659,164 376.492,666	3	572.658,981 376.493,517	0.87
3	572.658,981 376.493,517	4	572.649,903 376.529,345	36.96
4	572.649,903 376.529,345	5	572.649,509 376.530,903	1.607
5	572.649,509 376.530,903	6	572.640,63 376.565,946	36.15
6	572.640,63 376.565,946	7	572.628,184 376.563,536	12.677
7	572.628,184 376.563,536	8	572.637,752 376.525,986	38.75
8	572.637,752 376.525,986	9	572.640,74 376.514,259	12.102
9	572.640,74 376.514,259	10	572.646,623 376.491,169	23.828
10	572.646,623 376.491,169	11	572.647,166 376.488,848	2.384
11	572.647,166 376.488,848	12	572.648,816 376.489,317	1.715
12	572.648,816 376.489,317	1	572.652,375 376.490,541	3.764

** Lungimile segmentelor sunt determinate în planul de proiecție Stereo 70 și sunt rotunjite la 1 milimetru.

*** Distanța dintre puncte este formată din segmente cumulate ce sunt mai mici decât valoarea 1 milimetru.

**DATE DESPRE IMOBILUL NR. 1403**

Oficiul de Cadastru și Publicitate Imobiliară PRAHOVA
Biroul de Cadastru și Publicitate Imobiliară Ploiești

A. Partea I. Descrierea imobilului

TEREN Intravilan

Adresa: Loc. Târgșoru Vechi, Jud. Prahova

Nr. Crt	Nr cadastral Nr. topografic	Suprafața* (mp)	Observații / Referințe
A1		Din acte: 0 Masurata: 9.938	Sector cadastral:28 Teren neimprejmuit;

B. Partea II. Proprietari și acte

Inscrieri privitoare la dreptul de proprietate și alte drepturi reale		Referințe
/		
Act Normativ nr. 7, din 13/03/1996 emis de PARLAMENTUL ROMANIEI;		
B1	Intabulare, drept de PROPRIETATE, dobandit prin Lege, cota actuala 1/1, cota initiala 1/1 1) UAT TÂRGȘORU-VECHI, CIF:9999999999999, Teren la dispozitia comisiei locale de fond funciar in baza Legii 7/1996	A1

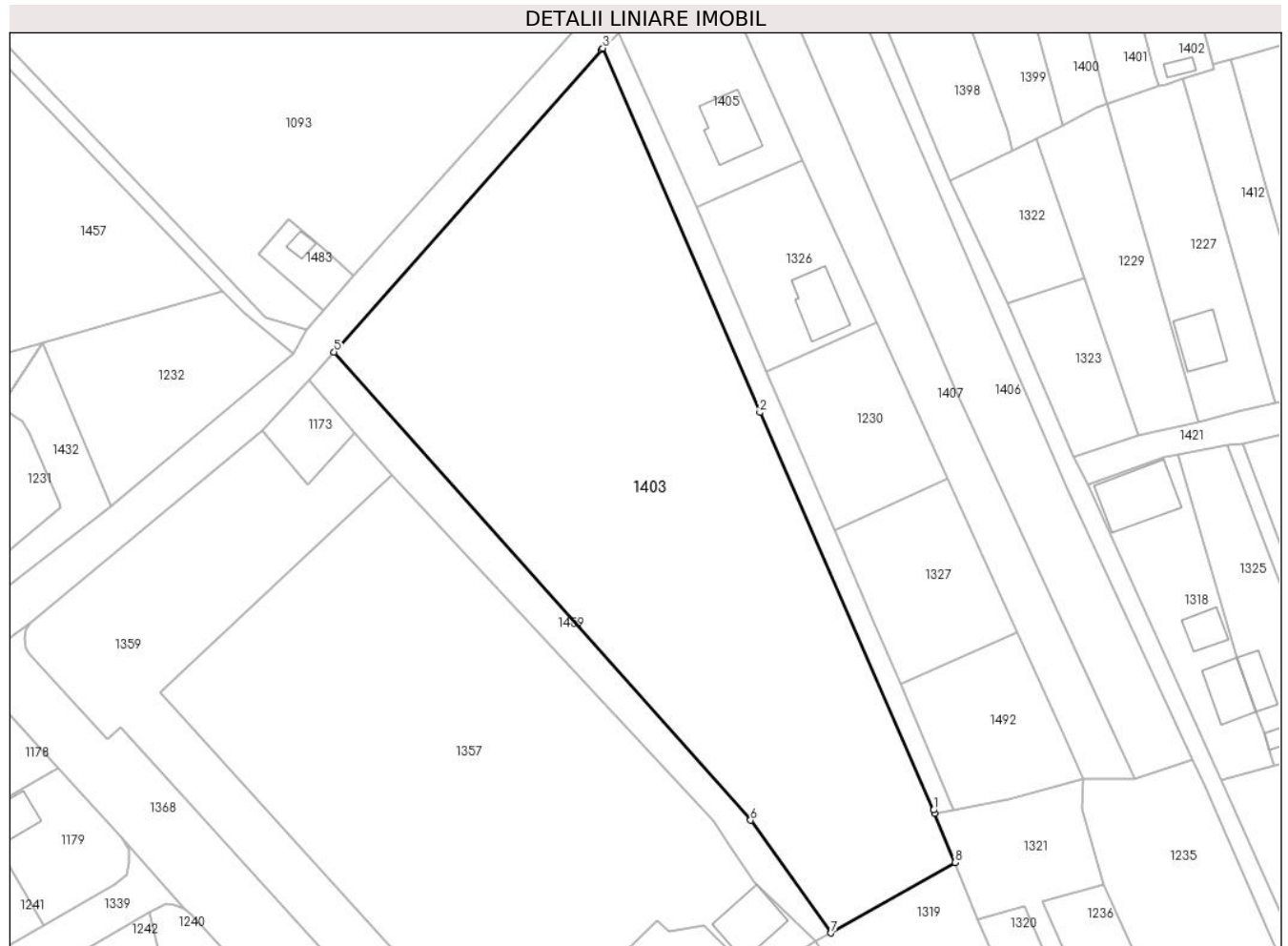
C. Partea III. SARCINI .

Inscrieri privind dezmembramintele dreptului de proprietate, drepturi reale de garanție și sarcini	Referințe
NU SUNT	

Teren

Nr cadastral	Suprafaţa (mp)*	Observaţii / Referinţe
	Din acte: 0 Masurata: 9.938	

* Suprafaţa este determinată în planul de proiecţie Stereo 70.



Date referitoare la teren

Crt	Categorie folosinţă	Intra vilan	Suprafaţa (mp)	Tarla	Parcelă	Nr. topo	Observaţii / Referinţe
1	arabil	DA	9.938	57	346	-	

Lungime Segmente

1) Valorile lungimilor segmentelor sunt obţinute din proiecţie în plan.

Punct început	X / Y	Punct sfârşit	X / Y	Lungime segment (** (m)
1	572.598,467 376.332,129	2	572.560,894 376.418,231	93.943
2	572.560,894 376.418,231	3	572.526,887 376.497,091	85.88
3	572.526,887 376.497,091	4	572.526,603 376.496,812	0.398
4	572.526,603 376.496,812	5	572.468,662 376.431,311	87.45
5	572.468,662 376.431,311	6	572.558,861 376.329,932	135.697

Punct început	X / Y	Punct sfârşit	X / Y	Lungime segment (** (m)
6	572.558,861 376.329,932	7	572.576,304 376.305,511	30.011
7	572.576,304 376.305,511	8	572.603,127 376.320,751	30.85
8	572.603,127 376.320,751	9	572.598,8 376.331,45	11.541
9	572.598,8 376.331,45	1	572.598,467 376.332,129	0.756

** Lungimile segmentelor sunt determinate în planul de proiecție Stereo 70 și sunt rotunjite la 1 milimetru.

*** Distanța dintre puncte este formată din segmente cumulate ce sunt mai mici decât valoarea 1 milimetru.

**DATE DESPRE IMOBILUL NR. 1404**

Oficiul de Cadastru și Publicitate Imobiliară PRAHOVA
Biroul de Cadastru și Publicitate Imobiliară Ploiești

A. Partea I. Descrierea imobilului

TEREN Intravilan

Nr. CF vechi:6128

Nr. cadastral vechi:12201

Adresa: Loc. Târgșoru Vechi, Cvartal Tirgșoru Vechi, Jud. Prahova, DRUM ACCES

Nr. Crt	Nr cadastral Nr. topografic	Suprafața* (mp)	Observații / Referințe
A1	22778	828	Sector cadastral:28 Teren neimprejmut;

B. Partea II. Proprietari și acte

Inscrieri privitoare la dreptul de proprietate și alte drepturi reale		Referințe
28487 / 11/06/2009		
Titlu Proprietate nr. 76580, din 25/06/2002 emis de COM JUD PTR APLICARE LG 18/91 (sentinta civila nr. 12167/21.12.2007 emis de JUDECATORIA PLOIESTI);		
B1	Intabulare, drept de PROPRIETATEpartaj, dobandit prin Hotarare Judecatoreasca, cota actuala 207/828, cota initiala 1/1 1) COSTACHE ION , asupra terenului in suprafata de 207 mp indiviz din 828 mp	A1
5395 / 03/02/2011		
Incheiere Rectificare nr. 5568/281, din 26/01/2010 emis de JUDECATORIA PLOIESTI;		
B5	se noteaza incheierea de indreptare a erorii materiale pronuntata la data de 26.01.2010 in dosar nr.5568/281/2007 al Judecatoriei Ploiesti, definitiva prin neapelare si irevocabila	A1
35346 / 21/06/2011		
Act Notarial nr. 922, din 12/07/2023 emis de Florea Irene Emanuela;		
B6	se indreapta eroarea materiala strecurata in cuprinsul prezentei carti funciare in sensul ca numele corect al unuia dintre proprietari este Editoiu Constantin ,conform incheierii de indreptare a erorii materiale pronuntata la data de 26./01.20120 in Dosar 5568/281/2007 al Judecatoriei Ploiesti	A1
175781 / 14/12/2021		
Hotarare Judecatoreasca nr. 1359, din 11/02/2011 emis de JUDECATORIA PLOIESTI (hotarare judecatoreasca nr 12167 din 21.12.2007, emis de JUDECATORIA PLOIESTI);		
B11	Intabulare, drept de PROPRIETATEasupra terenului in suprafata de 207 mp indiviz din 828 mp, dobandit prin Hotarare Judecatoreasca, cota actuala 207/828, cota initiala 207/828 1) PĂTRAȘCU ELENA	A1
183790 / 30/12/2021		
Act Notarial nr. 3502, din 22/12/2021 emis de NP Dan Oliviu Vasilica;		
B12	Intabulare, drept de PROPRIETATEcumparare ca bun comun asupra terenului in suprafata de 207 mp indiviz din 828 mp., dobandit prin Conventie, cota actuala 207/828, cota initiala 207/828 1) DIACONU GEORGIAN-GABRIEL 2) DIACONU ROMINA	A1
111089 / 12/07/2023		
Act Notarial nr. 922, din 12/07/2023 emis de Florea Irene Emanuela;		
B14	Intabulare, drept de PROPRIETATEcumparare ca bun comun, asupra terenului in suprafata de 207 mp indiviz din 828 mp, dobandit prin Conventie, cota actuala 207/828, cota initiala 207/828 1) COROBER VLADIMIR 2) COROBER DIANA	A1

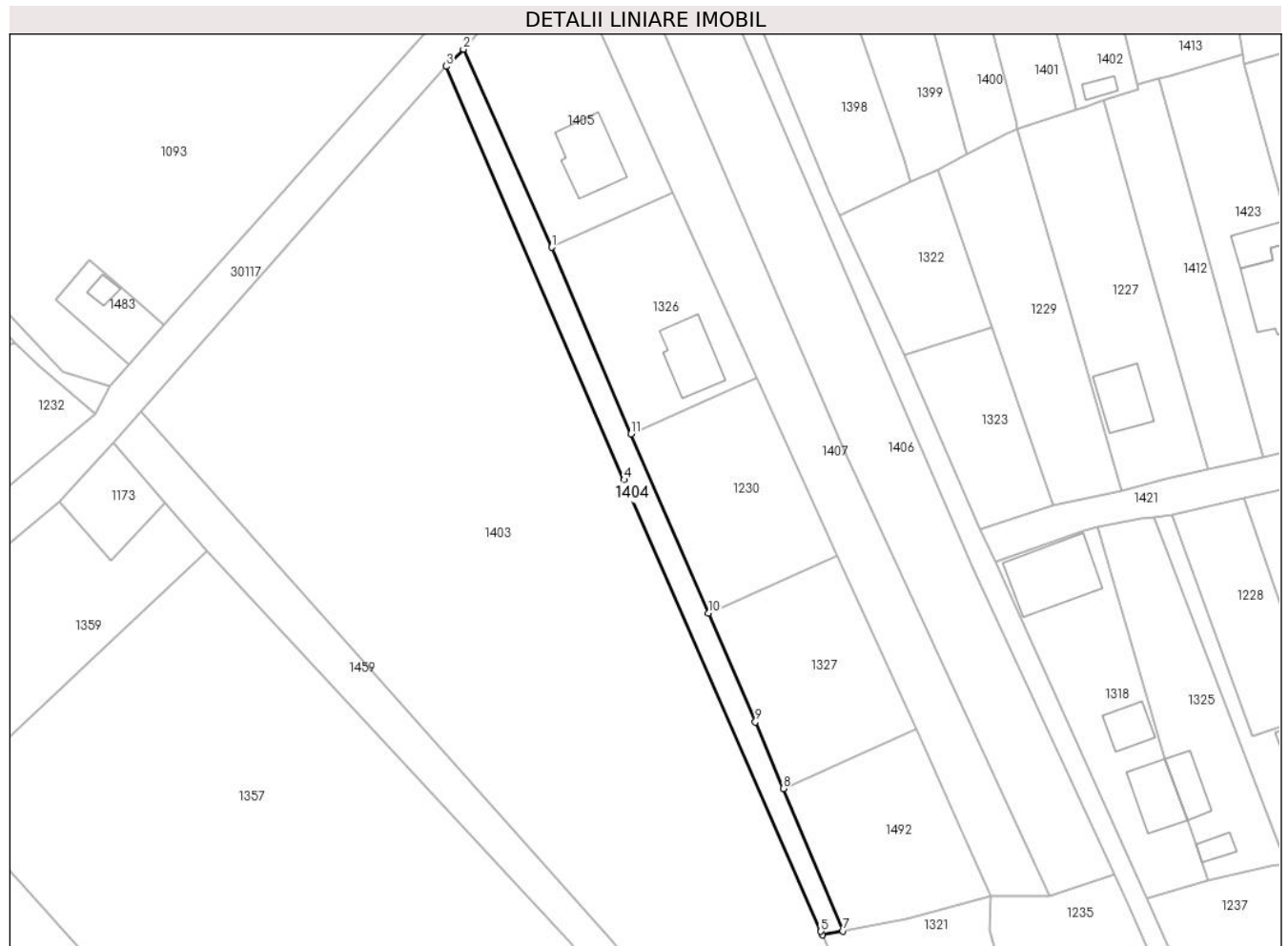
C. Partea III. SARCINI .

Inscrieri privind dezmembramintele dreptului de proprietate, drepturi reale de garanție și sarcini	Referințe
NU SUNT	

Teren

Nr cadastral	Suprafața (mp)*	Observații / Referințe
22778	828	

* Suprafața este determinată în planul de proiecție Stereo 70.



Date referitoare la teren

Crt	Categorie folosință	Intra vilan	Suprafața (mp)	Tarla	Parcelă	Nr. topo	Observații / Referințe
1	drum	DA	828	57	345/50	-	

Lungime Segmente

1) Valorile lungimilor segmentelor sunt obținute din proiecție în plan.

Punct început	X / Y	Punct sfârșit	X / Y	Lungime segment (** (m)
1	572.547,082 376.462,565	2	572.530,197 376.500,35	41.386
2	572.530,197 376.500,35	3	572.526,887 376.497,091	4.645
3	572.526,887 376.497,091	4	572.560,894 376.418,231	85.88
4	572.560,894 376.418,231	5	572.598,467 376.332,129	93.943
5	572.598,467 376.332,129	6	572.598,8 376.331,45	0.756

Punct început	X / Y	Punct sfârșit	X / Y	Lungime segment (** (m)
6	572.598,8 376.331,45	7	572.602,71 376.332,197	3.981
7	572.602,71 376.332,197	8	572.591,296 376.359,347	29.452
8	572.591,296 376.359,347	9	572.585,96 376.372,04	13.769
9	572.585,96 376.372,04	10	572.577,001 376.392,788	22.6
10	572.577,001 376.392,788	11	572.562,226 376.427,004	37.27
11	572.562,226 376.427,004	1	572.547,082 376.462,565	38.651

** Lungimile segmentelor sunt determinate în planul de proiecție Stereo 70 și sunt rotunjite la 1 milimetru.

*** Distanța dintre puncte este formată din segmente cumulate ce sunt mai mici decât valoarea 1 milimetru.

**DATE DESPRE IMOBILUL NR. 1405**

Oficiul de Cadastru și Publicitate Imobiliară PRAHOVA
Biroul de Cadastru și Publicitate Imobiliară Ploiești

A. Partea I. Descrierea imobilului

TEREN Intravilan

Nr. CF vechi:5693

Nr. cadastral vechi:11945

Adresa: Loc. Târgșoru Vechi, Str Apei, Jud. Prahova

Nr. Crt	Nr cadastral Nr. topografic	Suprafața* (mp)	Observații / Referințe
A1	22499	Din acte: 1.200 Masurata: 1.195	Sector cadastral:28 Teren imprejmuit;

Construcții

Crt	Nr cadastral Nr. topografic	Adresa	Observații / Referințe
A1.1	22499-C1	Loc. Târgșoru Vechi, Str Apei, Jud. Prahova	Nr. niveluri:2; S. construita la sol:132 mp; S. construita desfasurata:101 mp; LOCUINTA PARTER, AN 2023

B. Partea II. Proprietari și acte

Inscrieri privitoare la dreptul de proprietate și alte drepturi reale		Referințe
52910 / 15/06/2018		
Act Notarial nr. 3039, din 15/06/2018 emis de NP Ivan Constantin (act administrativ nr 47 din 14.02.2020, emis de PRIMARIA COMUNEI TARGSORU VECHI;act administrativ nr 4076 din 14.03.2023, emis de PRIMARIA COMUNEI TARGSORU VECHI);		
B3	Intabulare, drept de PROPRIETATEcumparare ca bun propriu, dobandit prin Conventie, cota actuala 1/1, cota initiala 1/1 1) HEREA IONUȚ	A1
35337 / 16/03/2023		
Act Administrativ nr. 4029, din 14/03/2023 emis de PRIMARIA COMUNEI TARGSORU VECHI (act administrativ nr 47 din 14.02.2020, emis de PRIMARIA COMUNEI TARGSORU VECHI;act administrativ nr 4076 din 14.03.2023, emis de PRIMARIA COMUNEI TARGSORU VECHI);		
B6	Intabulare, drept de PROPRIETATE, dobandit prin Construire, cota actuala 1/1, cota initiala 1/1 1) HEREA IONUȚ	A1.1

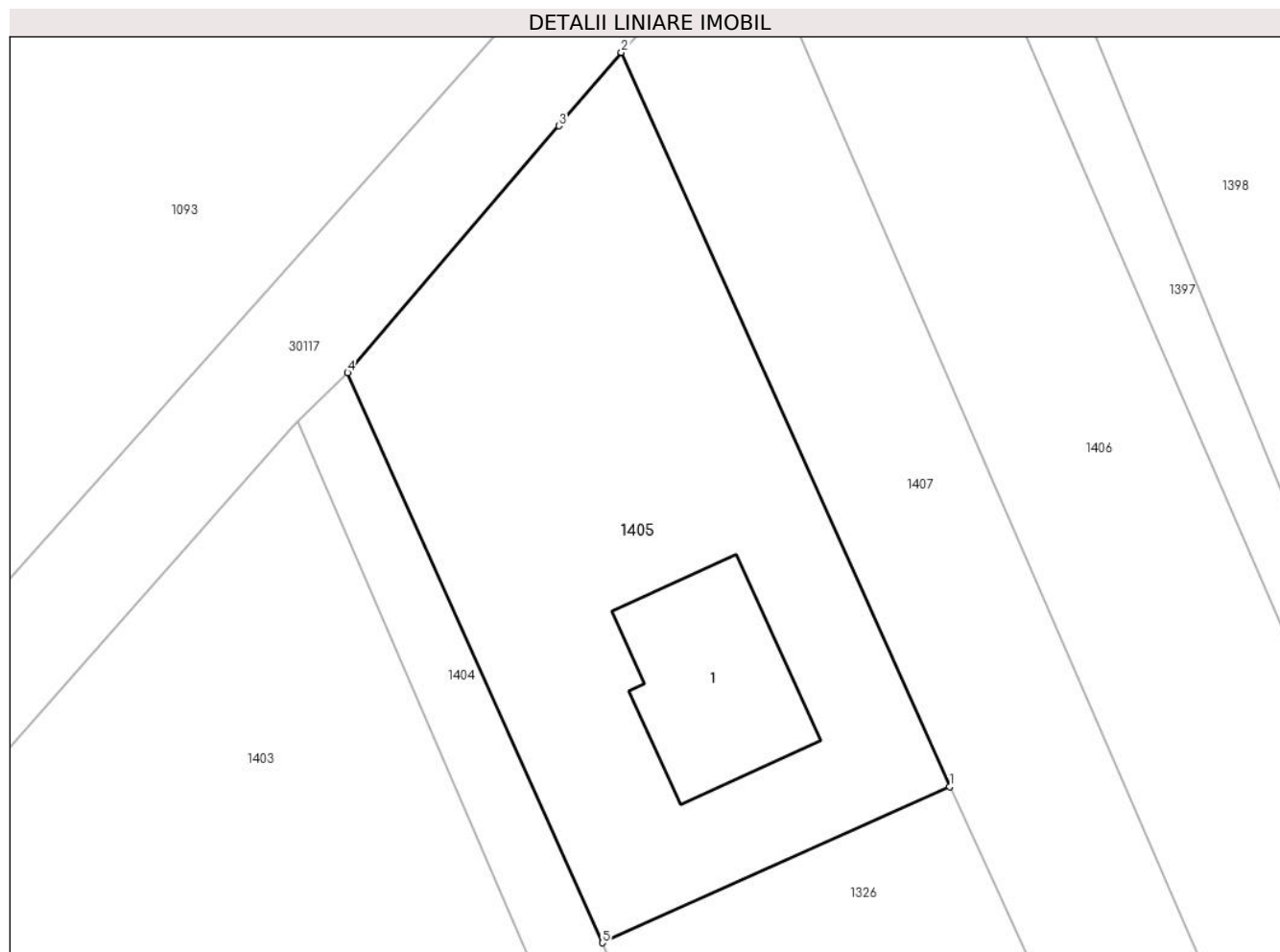
C. Partea III. SARCINI .

Inscrieri privind dezmembramintele dreptului de proprietate, drepturi reale de garanție și sarcini	Referințe
NU SUNT	

Teren

Nr cadastral	Suprafața (mp)*	Observații / Referințe
22499	Din acte: 1.200 Masurata: 1.195	

* Suprafața este determinată în planul de proiecție Stereo 70.



Date referitoare la teren

Crt	Categorie folosință	Intra vilan	Suprafața (mp)	Tarla	Parcelă	Nr. topo	Observații / Referințe
1	curți constructii	DA	1.195	57	345/50	-	IMPREJMUIT PARTIAL CU GARD DE PLASA

Date referitoare la construcții

Crt	Număr	Destinație construcție	Supraf. (mp)	Situație juridică	Observații / Referințe
A1.1	22499-C1	construcții de locuințe	Din acte: 101 Masurata: 132	Cu acte	Nr. niveluri:2; S. construita la sol:132 mp; S. construita desfasurata:101 mp; LOCUINTA PARTER, AN 2023

Lungime Segmente

1) Valorile lungimilor segmentelor sunt obținute din proiecție în plan.

Punct început	X / Y	Punct sfârșit	X / Y	Lungime segment (** (m)
1	572.570,116 376.472,911	2	572.548,338 376.521,596	53.334
2	572.548,338 376.521,596	3	572.544,218 376.516,722	6.382
3	572.544,218 376.516,722	4	572.530,197 376.500,35	21.555

Punct început	X / Y	Punct sfârșit	X / Y	Lungime segment (** (m)
4	572.530,197 376.500,35	5	572.547,082 376.462,565	41.386
5	572.547,082 376.462,565	1	572.570,116 376.472,911	25.251

** Lungimile segmentelor sunt determinate în planul de proiecție Stereo 70 și sunt rotunjite la 1 milimetru.

*** Distanța dintre puncte este formată din segmente cumulate ce sunt mai mici decât valoarea 1 milimetru.

**DATE DESPRE IMOBILUL NR. 1406**

Oficiul de Cadastru și Publicitate Imobiliară PRAHOVA
Biroul de Cadastru și Publicitate Imobiliară Ploiești

A. Partea I. Descrierea imobilului

TEREN Intravilan

Adresa: Loc. Târgșoru Vechi, Jud. Prahova, sat Tirgsoru Vechi

Nr. Crt	Nr cadastral Nr. topografic	Suprafața* (mp)	Observații / Referințe
A1	24869	Din acte: 2.967 Masurata: 2.866	Sector cadastral:28 Teren neimprejmut;

B. Partea II. Proprietari și acte

Inscrieri privitoare la dreptul de proprietate și alte drepturi reale		Referințe
18401 / 24/02/2016		
Act Normativ nr. 17, din 07/03/2014 emis de Parlamentul Romaniei;		
B3	Imobil aflat sub incidenta art.3 alin.(1) din Legea 17/2014	A1
80158 / 18/06/2021		
Act Notarial nr. 1592, din 16/06/2021 emis de NP Minea Octavian;		
B5	Intabulare, drept de PROPRIETATEpartaj, dobandit prin Conventie, cota actuala 1/1, cota initiala 1/1 1) STROE JEANICA VICTORAS	A1

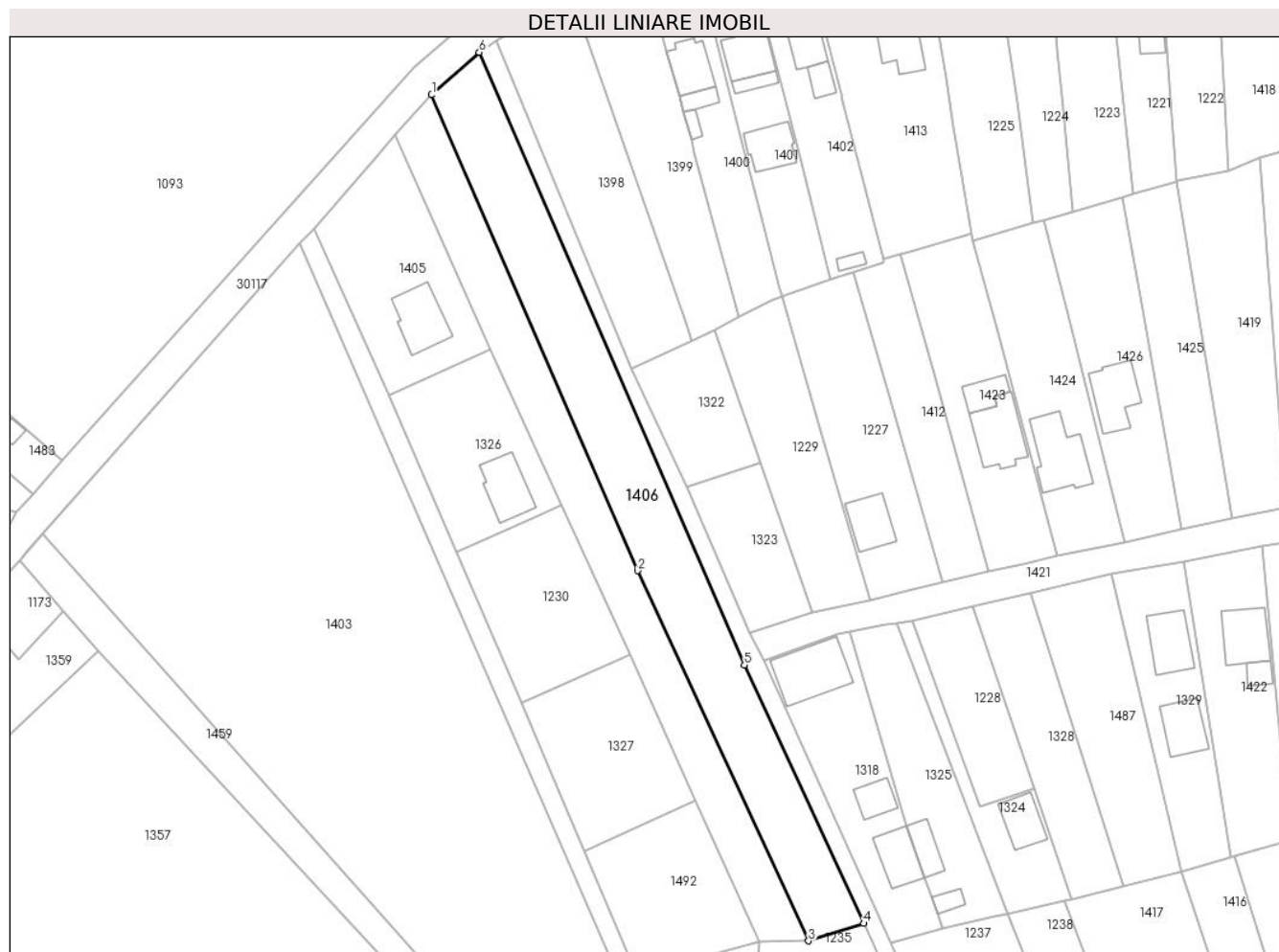
C. Partea III. SARCINI .

Inscrieri privind dezmembramintele dreptului de proprietate, drepturi reale de garanție și sarcini	Referințe
NU SUNT	

Teren

Nr cadastral	Suprafața (mp)*	Observații / Referințe
24869	Din acte: 2.967 Masurata: 2.866	

* Suprafața este determinată în planul de proiecție Stereo 70.



Date referitoare la teren

Crt	Categorie folosință	Intra vilan	Suprafața (mp)	Tarla	Parcelă	Nr. topo	Observații / Referințe
1	arabil	DA	2.866	57	345/49	-	NU ESTE IMPREJMUIT

Lungime Segmente

1) Valorile lungimilor segmentelor sunt obținute din proiecție în plan.

Punct început	X / Y	Punct sfârșit	X / Y	Lungime segment (** (m)
1	572.556,73 376.530,734	2	572.603,386 376.422,866	117.526
2	572.603,386 376.422,866	3	572.642,118 376.338,952	92.421
3	572.642,118 376.338,952	4	572.654,62 376.342,919	13.116
4	572.654,62 376.342,919	5	572.627,586 376.401,489	64.508
5	572.627,586 376.401,489	6	572.567,506 376.540,391	151.339

Punct început	X / Y	Punct sfârșit	X / Y	Lungime segment (** (m)
6	572.567,506 376.540,391	1	572.556,73 376.530,734	14.47

** Lungimile segmentelor sunt determinate în planul de proiecție Stereo 70 și sunt rotunjite la 1 milimetru.

*** Distanța dintre puncte este formată din segmente cumulate ce sunt mai mici decât valoarea 1 milimetru.

**DATE DESPRE IMOBILUL NR. 1407**

Oficiul de Cadastru și Publicitate Imobiliară PRAHOVA
Biroul de Cadastru și Publicitate Imobiliară Ploiești

A. Partea I. Descrierea imobilului

TEREN Intravilan

Adresa: Loc. Târgșoru Vechi, Jud. Prahova, T 57 ; A 345/49

Nr. Crt	Nr cadastral Nr. topografic	Suprafața* (mp)	Observații / Referințe
A1	28871	Din acte: 2.100 Masurata: 2.094	Sector cadastral:28 Teren imprejmuit;

B. Partea II. Proprietari și acte

Inscrieri privitoare la dreptul de proprietate și alte drepturi reale		Referințe
21271 / 02/03/2020		
Act Notarial nr. 971, din 02/03/2020 emis de NP Dragan Nicoleta;		
B2	Intabulare, drept de PROPRIETATEcumparare ca bun propriu, dobandit prin Conventie, cota actuala 1/2, cota initiala 1/2 1) VALASCIUC COSTIN-ADELIN	A1
B3	Intabulare, drept de PROPRIETATEcumparare ca bun propriu, dobandit prin Conventie, cota actuala 1/2, cota initiala 1/2 1) VALASCIUC GEORGIAN-EDUARD	A1

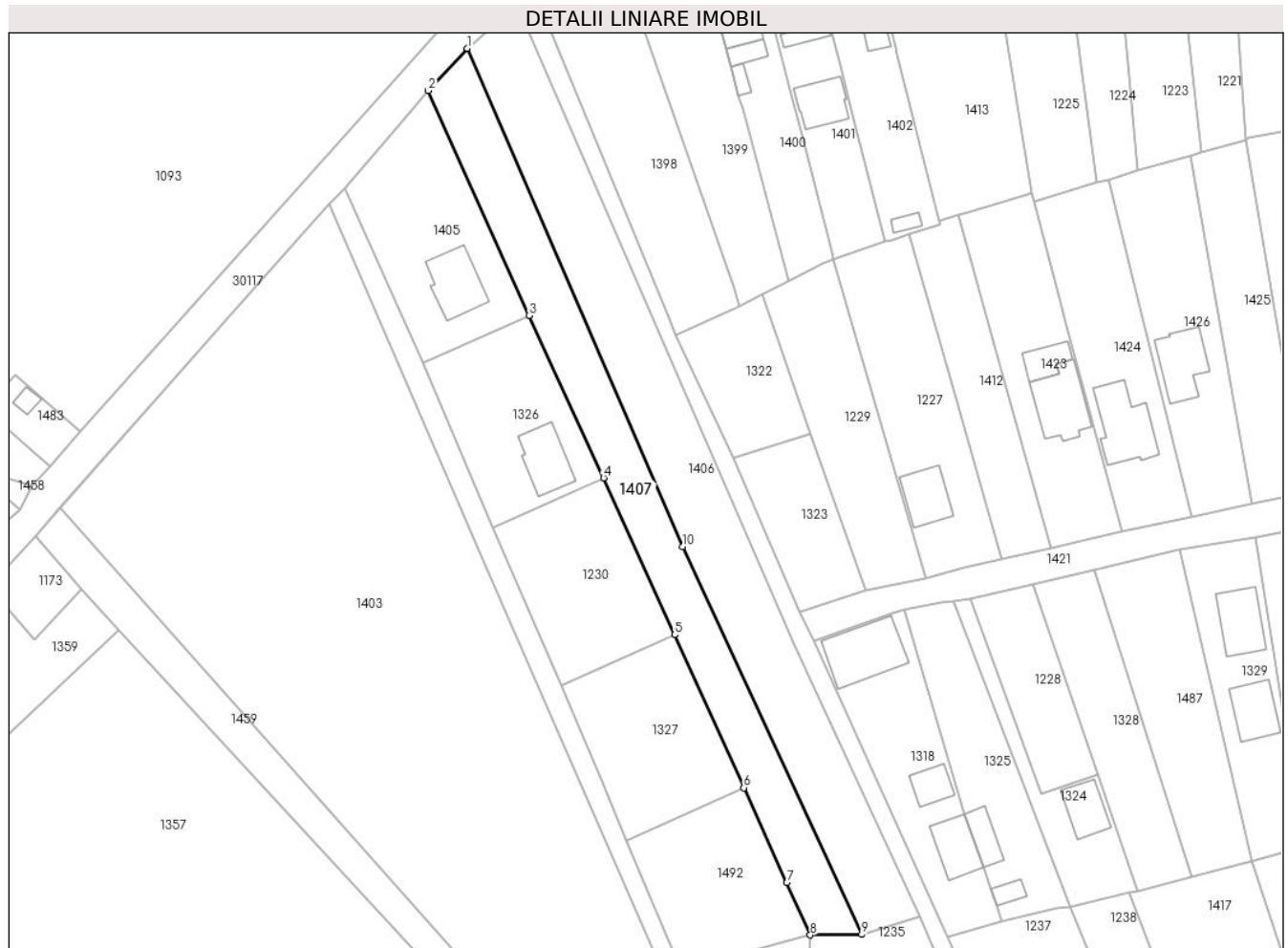
C. Partea III. SARCINI .

Inscrieri privind dezmembramintele dreptului de proprietate, drepturi reale de garanție și sarcini	Referințe
NU SUNT	

Teren

Nr cadastral	Suprafața (mp)*	Observații / Referințe
28871	Din acte: 2.100 Masurata: 2.094	

* Suprafața este determinată în planul de proiecție Stereo 70.



Date referitoare la teren

Crt	Categorie folosință	Intra vilan	Suprafața (mp)	Tarla	Parcelă	Nr. topo	Observații / Referințe
1	arabil	DA	2.094	57	345/49	-	

Lungime Segmente

1) Valorile lungimilor segmentelor sunt obținute din proiecție în plan.

Punct început	X / Y	Punct sfârșit	X / Y	Lungime segment (** (m)
1	572.556,73 376.530,734	2	572.548,338 376.521,596	12.407
2	572.548,338 376.521,596	3	572.570,116 376.472,911	53.334
3	572.570,116 376.472,911	4	572.586,249 376.437,768	38.669
4	572.586,249 376.437,768	5	572.601,611 376.403,816	37.266
5	572.601,611 376.403,816	6	572.616,602 376.370,686	36.364

Punct început	X / Y	Punct sfârșit	X / Y	Lungime segment (** (m)
6	572.616,602 376.370,686	7	572.625,896 376.350,145	22.546
7	572.625,896 376.350,145	8	572.631,012 376.338,835	12.413
8	572.631,012 376.338,835	9	572.642,118 376.338,952	11.107
9	572.642,118 376.338,952	10	572.603,386 376.422,866	92.421
10	572.603,386 376.422,866	1	572.556,73 376.530,734	117.526

** Lungimile segmentelor sunt determinate în planul de proiecție Stereo 70 și sunt rotunjite la 1 milimetru.

*** Distanța dintre puncte este formată din segmente cumulate ce sunt mai mici decât valoarea 1 milimetru.

**DATE DESPRE IMOBILUL NR. 1408**

Oficiul de Cadastru și Publicitate Imobiliară PRAHOVA
Biroul de Cadastru și Publicitate Imobiliară Ploiești

A. Partea I. Descrierea imobilului

TEREN Intravilan

Adresa: Loc. Târgșoru Vechi, Str Rasaritului, Jud. Prahova

Nr. Crt	Nr cadastral Nr. topografic	Suprafața* (mp)	Observații / Referințe
A1	27810	Din acte: 1.089 Masurata: 1.093	Sector cadastral:28 Teren imprejmuit;

B. Partea II. Proprietari și acte

Inscrieri privitoare la dreptul de proprietate și alte drepturi reale		Referințe
106351 / 27/09/2019		
Act Notarial nr. 3882, din 26/09/2019 emis de NP Sandu Aurelian Viorel;		
B3	Intabulare, drept de PROPRIETATEcumparare ca bun comun, dobandit prin Conventie, cota actuala 1/1, cota initiala 1/1 1) MOCANU GEORGIANA 2) PEREZ BARRIONUEVO , Lipsă CNP.; (cetatean spaniol)	A1

C. Partea III. SARCINI .

Inscrieri privind dezmembramintele dreptului de proprietate, drepturi reale de garanție și sarcini	Referințe
NU SUNT	

Teren

Nr cadastral	Suprafața (mp)*	Observații / Referințe
27810	Din acte: 1.089 Masurata: 1.093	

* Suprafața este determinată în planul de proiecție Stereo 70.



Date referitoare la teren

Crt	Categorie folosință	Intra vilan	Suprafața (mp)	Tarla	Parcelă	Nr. topo	Observații / Referințe
1	arabil	DA	1.093	57	345/33	-	IMPREJMUIT PARTIAL CU GARD DE LEMN SI PLASA, Imobil inregistrat in planul cadastral fara localizare certa datorita lipsei planului parcelar

Lungime Segmente

1) Valorile lungimilor segmentelor sunt obținute din proiecție în plan.

Punct început	X / Y	Punct sfârșit	X / Y	Lungime segment (** (m)
1	572.796,078 376.446,918	2	572.808,059 376.448,387	12.071
2	572.808,059 376.448,387	3	572.808,29 376.450,313	1.94
3	572.808,29 376.450,313	4	572.816,551 376.506,855	57.142
4	572.816,551 376.506,855	5	572.817,038 376.510,189	3.369

Punct început	X / Y	Punct sfârșit	X / Y	Lungime segment (** (m)
5	572.817,038 376.510,189	6	572.818,626 376.521,098	11.024
6	572.818,626 376.521,098	7	572.820,328 376.532,793	11.818
7	572.820,328 376.532,793	8	572.812,358 376.532,452	7.977
8	572.812,358 376.532,452	9	572.806,016 376.531,02	6.502
9	572.806,016 376.531,02	10	572.800,857 376.487,36	43.964
10	572.800,857 376.487,36	1	572.796,078 376.446,918	40.723

** Lungimile segmentelor sunt determinate în planul de proiecție Stereo 70 și sunt rotunjite la 1 milimetru.

*** Distanța dintre puncte este formată din segmente cumulate ce sunt mai mici decât valoarea 1 milimetru.

**DATE DESPRE IMOBILUL NR. 1409**

Oficiul de Cadastru și Publicitate Imobiliară PRAHOVA
Biroul de Cadastru și Publicitate Imobiliară Ploiești

A. Partea I. Descrierea imobilului

TEREN Intravilan

Nr. CF vechi:5863

Nr. cadastral vechi:12019

Adresa: Loc. Târgșoru Vechi, Str Stadionului, Jud. Prahova

Nr. Crt	Nr cadastral Nr. topografic	Suprafața* (mp)	Observații / Referințe
A1	22577	Din acte: 932 Masurata: 956	Sector cadastral:28 Teren imprejmuit;

Construcții

Crt	Nr cadastral Nr. topografic	Adresa	Observații / Referințe
A1.1	22577-C1	Loc. Târgșoru Vechi, Str Stadionului, Jud. Prahova	Nr. niveluri:2; S. construita la sol:78 mp; S. construita desfasurata:156 mp; LOCUINTA (P+M), AN 2015

B. Partea II. Proprietari și acte

Inscrieri privitoare la dreptul de proprietate și alte drepturi reale		Referințe
13863 / 25/03/2009		
Act Notarial nr. 1612, din 24/03/2009 emis de NP TUDOSE MARIA;		
B2	Intabulare, drept de PROPRIETATE, dobandit prin Conventie, cota actuala 1/1, cota initiala 1/1 1) STAN SEBASTIAN	A1
5144 / 17/01/2022		
Act Administrativ nr. 303, din 10/01/2022 emis de PRIMARIA TARGSORU VECHI (act administrativ nr 445 din 12.01.2022, emis de PRIMARIA TARGSORU VECHI;act administrativ nr 45 din 08.04.2013, emis de PRIMARIA TARGSORU VECHI);		
B6	Intabulare, drept de PROPRIETATE, dobandit prin Construire, cota actuala 1/1, cota initiala 1/1 1) STAN SEBASTIAN	A1.1

C. Partea III. SARCINI .

Inscrieri privind dezmembramintele dreptului de proprietate, drepturi reale de garanție și sarcini	Referințe
NU SUNT	

Teren

Nr cadastral	Suprafața (mp)*	Observații / Referințe
22577	Din acte: 932 Masurata: 956	

* Suprafața este determinată în planul de proiecție Stereo 70.



Date referitoare la teren

Crt	Categorie folosință	Intra vilan	Suprafața (mp)	Tarla	Parcelă	Nr. topo	Observații / Referințe
1	curți constructii	DA	345	1	26	-	IMPREJMUIT CU GARD DE PLASA SI LEMN
2	livada	DA	611	1	26	-	

Date referitoare la construcții

Crt	Număr	Destinație construcție	Supraf. (mp)	Situație juridică	Observații / Referințe
A1.1	22577-C1	construcții de locuințe	78	Cu acte	Nr. niveluri:2; S. construita la sol:78 mp; S. construita desfasurata:156 mp; LOCUINTA (P+M), AN 2015

Lungime Segmente

1) Valorile lungimilor segmentelor sunt obținute din proiecție în plan.

Punct început	X / Y	Punct sfârșit	X / Y	Lungime segment (** (m)
1	572.751,28 376.361,654	2	572.738,524 376.358,121	13.236
2	572.738,524 376.358,121	3	572.738,525 376.358,118	0.003

Punct început	X / Y	Punct sfârșit	X / Y	Lungime segment (** (m)
3	572.738,525 376.358,118	4	572.753,133 376.312,755	47.657
4	572.753,133 376.312,755	5	572.761,254 376.287,536	26.494
5	572.761,254 376.287,536	6	572.767,621 376.288,995	6.532
6	572.767,621 376.288,995	7	572.773,511 376.290,468	6.071
7	572.773,511 376.290,468	8	572.765,091 376.317,147	27.976
8	572.765,091 376.317,147	9	572.764,78 376.318,133	1.034
9	572.764,78 376.318,133	10	572.760,695 376.331,302	13.788
10	572.760,695 376.331,302	1	572.751,28 376.361,654	31.779

** Lungimile segmentelor sunt determinate în planul de proiecție Stereo 70 și sunt rotunjite la 1 milimetru.

*** Distanța dintre puncte este formată din segmente cumulate ce sunt mai mici decât valoarea 1 milimetru.

**DATE DESPRE IMOBILUL NR. 1410**

Oficiul de Cadastru și Publicitate Imobiliară PRAHOVA
Biroul de Cadastru și Publicitate Imobiliară Ploiești

A. Partea I. Descrierea imobilului

TEREN Intravilan

Adresa: Loc. Târgsoru Vechi, Jud. Prahova, T57 A345/34

Nr. Crt	Nr cadastral Nr. topografic	Suprafața* (mp)	Observații / Referințe
A1	26746	Din acte: 1.166 Masurata: 865	Sector cadastral:28 Teren neimprejmit;

B. Partea II. Proprietari și acte

Inscrieri privitoare la dreptul de proprietate și alte drepturi reale		Referințe
46292 / 10/05/2016		
Act Notarial nr. 1670, din 10/05/2016 emis de NP Neculae Diana;		
B4	Intabulare, drept de PROPRIETATEcumparare ca bun comun, dobandit prin Conventie, cota actuala 1/1, cota initiala 1/1 1) TARCAU NICOLETA 2) TARCAU ADRIAN GABRIEL	A1

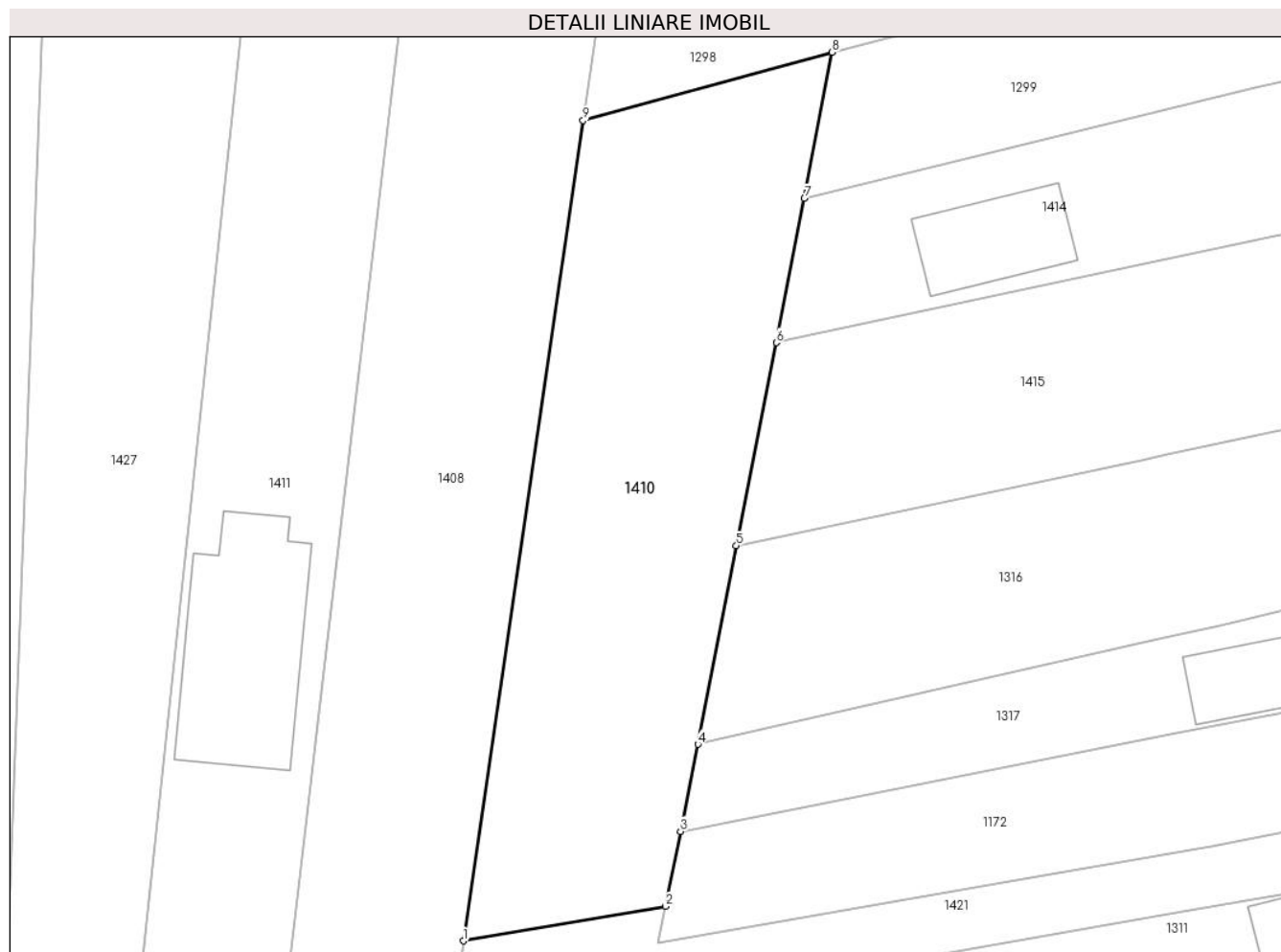
C. Partea III. SARCINI .

Inscrieri privind dezmembramintele dreptului de proprietate, drepturi reale de garanție și sarcini	Referințe
NU SUNT	

Teren

Nr cadastral	Suprafața (mp)*	Observații / Referințe
26746	Din acte: 1.166 Masurata: 865	

* Suprafața este determinată în planul de proiecție Stereo 70.



Date referitoare la teren

Crt	Categorie folosință	Intra vilan	Suprafața (mp)	Tarla	Parcelă	Nr. topo	Observații / Referințe
1	arabil	DA	865	57	345/34	-	

Lungime Segmente

1) Valorile lungimilor segmentelor sunt obținute din proiecție în plan.

Punct început	X / Y	Punct sfârșit	X / Y	Lungime segment (** (m)
1	572.808,29 376.450,313	2	572.822,227 376.452,688	14.138
2	572.822,227 376.452,688	3	572.823,261 376.457,858	5.272
3	572.823,261 376.457,858	4	572.824,462 376.463,865	6.126
4	572.824,462 376.463,865	5	572.827,11 376.477,545	13.934
5	572.827,11 376.477,545	6	572.829,86 376.491,548	14.27

Punct început	X / Y	Punct sfârșit	X / Y	Lungime segment (** (m)
6	572.829,86 376.491,548	7	572.831,804 376.501,486	10.126
7	572.831,804 376.501,486	8	572.833,714 376.511,562	10.255
8	572.833,714 376.511,562	9	572.816,551 376.506,855	17.797
9	572.816,551 376.506,855	1	572.808,29 376.450,313	57.142

** Lungimile segmentelor sunt determinate în planul de proiecție Stereo 70 și sunt rotunjite la 1 milimetru.

*** Distanța dintre puncte este formată din segmente cumulate ce sunt mai mici decât valoarea 1 milimetru.

**DATE DESPRE IMOBILUL NR. 1411**

Oficiul de Cadastru și Publicitate Imobiliară PRAHOVA
Biroul de Cadastru și Publicitate Imobiliară Ploiești

A. Partea I. Descrierea imobilului

TEREN Intravilan

Nr. CF vechi:830(e:830)

Nr. cadastral vechi:1264

Adresa: Loc. Târgșoru Vechi, Jud. Prahova, t57, a345/32

Nr. Crt	Nr cadastral Nr. topografic	Suprafața* (mp)	Observații / Referințe
A1	20153	Din acte: 900 Masurata: 888	Sector cadastral:28 Teren imprejmuit;

B. Partea II. Proprietari și acte

Inscrieri privitoare la dreptul de proprietate și alte drepturi reale	Referințe
44952 / 20/12/2006	
Act Notarial nr. 1835, din 18/12/2006 emis de NP BARBU F.;	
B2	A1
Intabulare, drept de PROPRIETATEcumparare ca bun comun, dobandit prin Conventie, cota actuala 1/1, cota initiala 1/1	
1) GHEORLAN DUMITRU, Lipsă CNP.	
2) GHEORLAN SILVIA, Lipsă CNP.	

C. Partea III. SARCINI .

Inscrieri privind dezmembramintele dreptului de proprietate, drepturi reale de garanție și sarcini	Referințe
NU SUNT	

Teren

Nr cadastral	Suprafața (mp)*	Observații / Referințe
20153	Din acte: 900 Masurata: 888	

* Suprafața este determinată în planul de proiecție Stereo 70.



Date referitoare la teren

Crt	Categorie folosință	Intra vilan	Suprafața (mp)	Tarla	Parcelă	Nr. topo	Observații / Referințe
1	curți constructii	DA	435	57	345/32	-	
2	arabil	DA	453	57	345/32	-	

Date referitoare la construcții

Crt	Număr	Destinație construcție	Supraf. (mp)	Situație juridică	Observații / Referințe
A1.1		construcții de locuințe	131	Fara acte	Nr. niveluri:1; S. construita la sol:131 mp;

Lungime Segmente

1) Valorile lungimilor segmentelor sunt obținute din proiecție în plan.

Punct început	X / Y	Punct sfârșit	X / Y	Lungime segment (** (m)
1	572.794,614 376.528,288	2	572.790,374 376.488,398	40.115
2	572.790,374 376.488,398	3	572.785,746 376.444,85	43.793

Punct început	X / Y	Punct sfârșit	X / Y	Lungime segment (** (m)
3	572.785,746 376.444,85	4	572.796,078 376.446,918	10.537
4	572.796,078 376.446,918	5	572.800,857 376.487,36	40.723
5	572.800,857 376.487,36	6	572.806,016 376.531,02	43.964
6	572.806,016 376.531,02	7	572.799,586 376.529,479	6.612
7	572.799,586 376.529,479	1	572.794,614 376.528,288	5.113

** Lungimile segmentelor sunt determinate în planul de proiecție Stereo 70 și sunt rotunjite la 1 milimetru.

*** Distanța dintre puncte este formată din segmente cumulate ce sunt mai mici decât valoarea 1 milimetru.

**DATE DESPRE IMOBILUL NR. 1412**

Oficiul de Cadastru și Publicitate Imobiliară PRAHOVA
Biroul de Cadastru și Publicitate Imobiliară Ploiești

A. Partea I. Descrierea imobilului

TEREN Intravilan

Adresa: Loc. Târgșoru Vechi, Jud. Prahova

Nr. Crt	Nr cadastral Nr. topografic	Suprafața* (mp)	Observații / Referințe
A1		Din acte: 0 Masurata: 817	Sector cadastral:28 Teren neimprejmuit;

B. Partea II. Proprietari și acte

Inscrieri privitoare la dreptul de proprietate și alte drepturi reale		Referințe
/		
Act Normativ nr. 7, din 13/03/1996 emis de PARLAMENTUL ROMANIEI;		
B1	Intabulare, drept de PROPRIETATE, dobandit prin Lege, cota actuala 1/1, cota initiala 1/1 1) UAT TÂRGȘORU-VECHI, CIF:999999999999, Teren la dispozitia comisiei locale de fond funciar in baza Legii 7/1996	A1

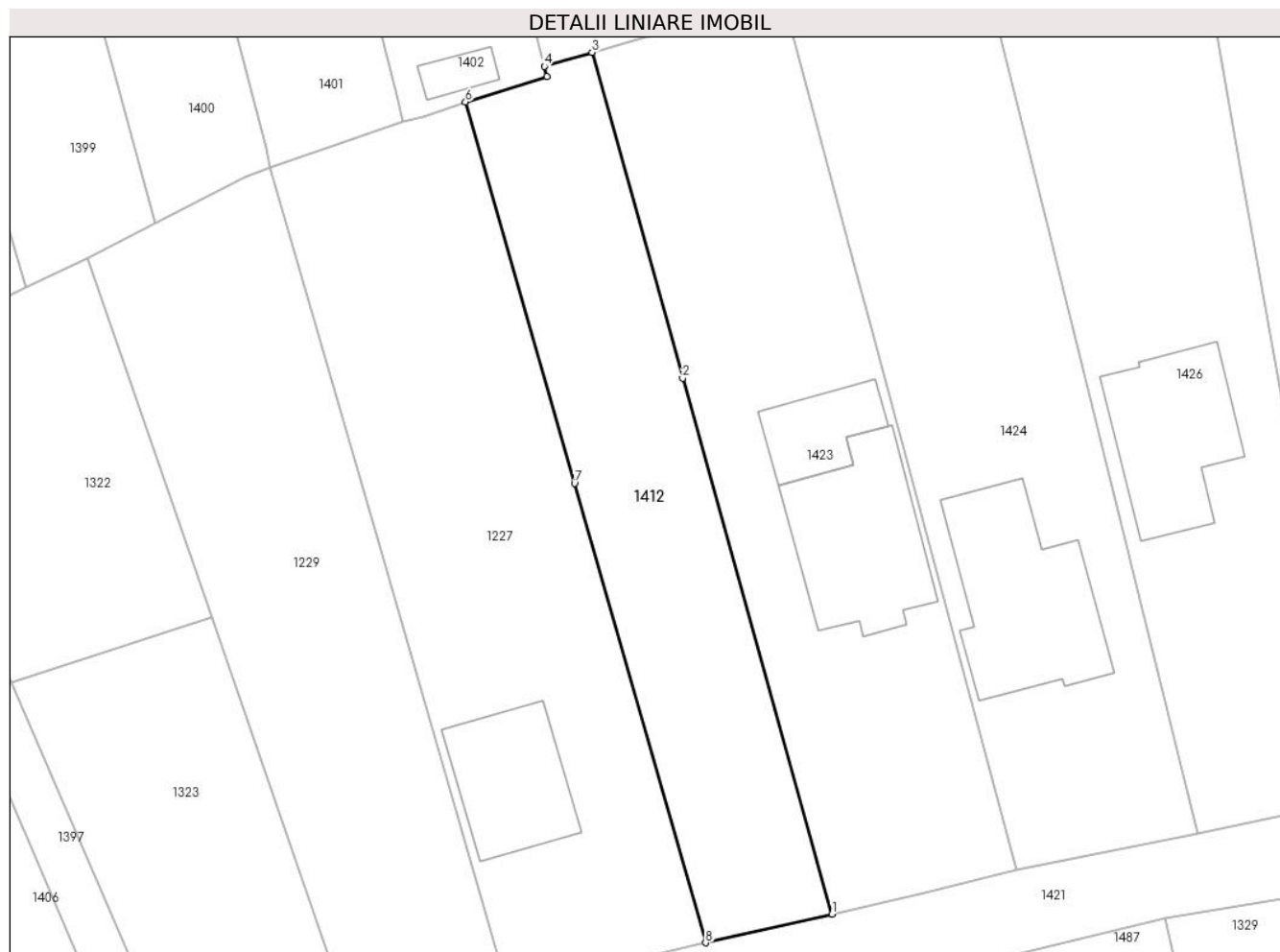
C. Partea III. SARCINI .

Inscrieri privind dezmembramintele dreptului de proprietate, drepturi reale de garanție și sarcini	Referințe
NU SUNT	

Teren

Nr cadastral	Suprafața (mp)*	Observații / Referințe
	Din acte: 0 Masurata: 817	

* Suprafața este determinată în planul de proiecție Stereo 70.



Date referitoare la teren

Crt	Categorie folosință	Intra vilan	Suprafața (mp)	Tarla	Parcelă	Nr. topo	Observații / Referințe
1	arabil	DA	817	57	345/23	-	

Lungime Segmente

1) Valorile lungimilor segmentelor sunt obținute din proiecție în plan.

Punct început	X / Y	Punct sfârșit	X / Y	Lungime segment (** (m)
1	572.683,016 376.422,627	2	572.670,542 376.467,432	46.509
2	572.670,542 376.467,432	3	572.662,952 376.494,692	28.297
3	572.662,952 376.494,692	4	572.658,981 376.493,517	4.141
4	572.658,981 376.493,517	5	572.659,164 376.492,666	0.87
5	572.659,164 376.492,666	6	572.652,375 376.490,541	7.114

Punct început	X / Y	Punct sfârșit	X / Y	Lungime segment (** (m)
6	572.652,375 376.490,541	7	572.661,486 376.458,636	33.18
7	572.661,486 376.458,636	8	572.672,456 376.420,222	39.95
8	572.672,456 376.420,222	1	572.683,016 376.422,627	10.83

** Lungimile segmentelor sunt determinate în planul de proiecție Stereo 70 și sunt rotunjite la 1 milimetru.

*** Distanța dintre puncte este formată din segmente cumulate ce sunt mai mici decât valoarea 1 milimetru.

**DATE DESPRE IMOBILUL NR. 1413**

Oficiul de Cadastru și Publicitate Imobiliară PRAHOVA
Biroul de Cadastru și Publicitate Imobiliară Ploiești

A. Partea I. Descrierea imobilului

TEREN Intravilan

Adresa: Loc. Târgșoru Vechi, Str Apei, Nr. 31, Jud. Prahova

Nr. Crt	Nr cadastral Nr. topografic	Suprafața* (mp)	Observații / Referințe
A1	26995	Din acte: 1.943 Masurata: 1.778	Sector cadastral:28 Teren imprejmuit;

Construcții

Crt	Nr cadastral Nr. topografic	Adresa	Observații / Referințe
A1.1	26995-C1	Loc. Târgșoru Vechi, Str Apei, Nr. 31, Jud. Prahova	Nr. niveluri:2; S. construita la sol:185 mp; S. construita desfasurata:555 mp; Locuinta P+1E+M. Sup. constr. desfasurata=486 mp (Supr. constr. etaj=169mp, Supr. constr. mansarda=138mp)

B. Partea II. Proprietari și acte

Inscrieri privitoare la dreptul de proprietate și alte drepturi reale		Referințe
102445 / 03/11/2016		
Act Notarial nr. 38, din 02/02/2016 emis de NP DINU VLAD ALEXANDRU;		
B3	Intabulare, drept de PROPRIETATE, dobandit prin Conventie, cota actuala 1/2, cota initiala 1/2 1) COSTACHE NICOLAE <i>OBSERVATII: pozitie transcrisa din CF 24994/Târgșoru Vechi, inscrisa prin incheierea nr. 10936 din 08/02/2016;</i>	A1
B4	Intabulare, drept de PROPRIETATE, dobandit prin Conventie, cota actuala 1/2, cota initiala 1/2 1) PETRE SIMONA-FLORENTINA <i>OBSERVATII: pozitie transcrisa din CF 24994/Târgșoru Vechi, inscrisa prin incheierea nr. 10936 din 08/02/2016;</i>	A1
36399 / 26/04/2017		
Act Administrativ nr. 7012, din 20/10/2009 emis de DADR PRAHOVA (DIRECTIA PENTRU AGRICULTURA SI DEZVOLTARE RURALA A JUDETULUI PRAHOVA act administrativ nr 20 din 24.04.2017, emis de PRIMARIA TARGSORU VECHI;act administrativ nr 4561 din 20.04.2017, emis de PRIMARIA TARGSORU VECH;act administrativ nr 4675 din 24.04.2017, emis de PRIMARIA TARGSORU VECHI;act administrativ nr 114 din 10.09.2009, emis de PRIMARIA TARGSORU VECHI;act administrativ nr 3732 din 15.07.2009, emis de ANIF SUCURSALA TERITORIALA ARGES BUZAU;act administrativ nr 102445 din 03.11.2016, emis de OCPI PRAHOVA;act administrativ nr 7675 din 24.04.2017, emis de PRIMARIA TARGSORUL VECHI);		
B8	Intabulare, drept de PROPRIETATE, dobandit prin Construire, cota actuala 1/1, cota initiala 1/1 1) COSTACHE NICOLAE 2) PETRE SIMONA-FLORENTINA	A1.1

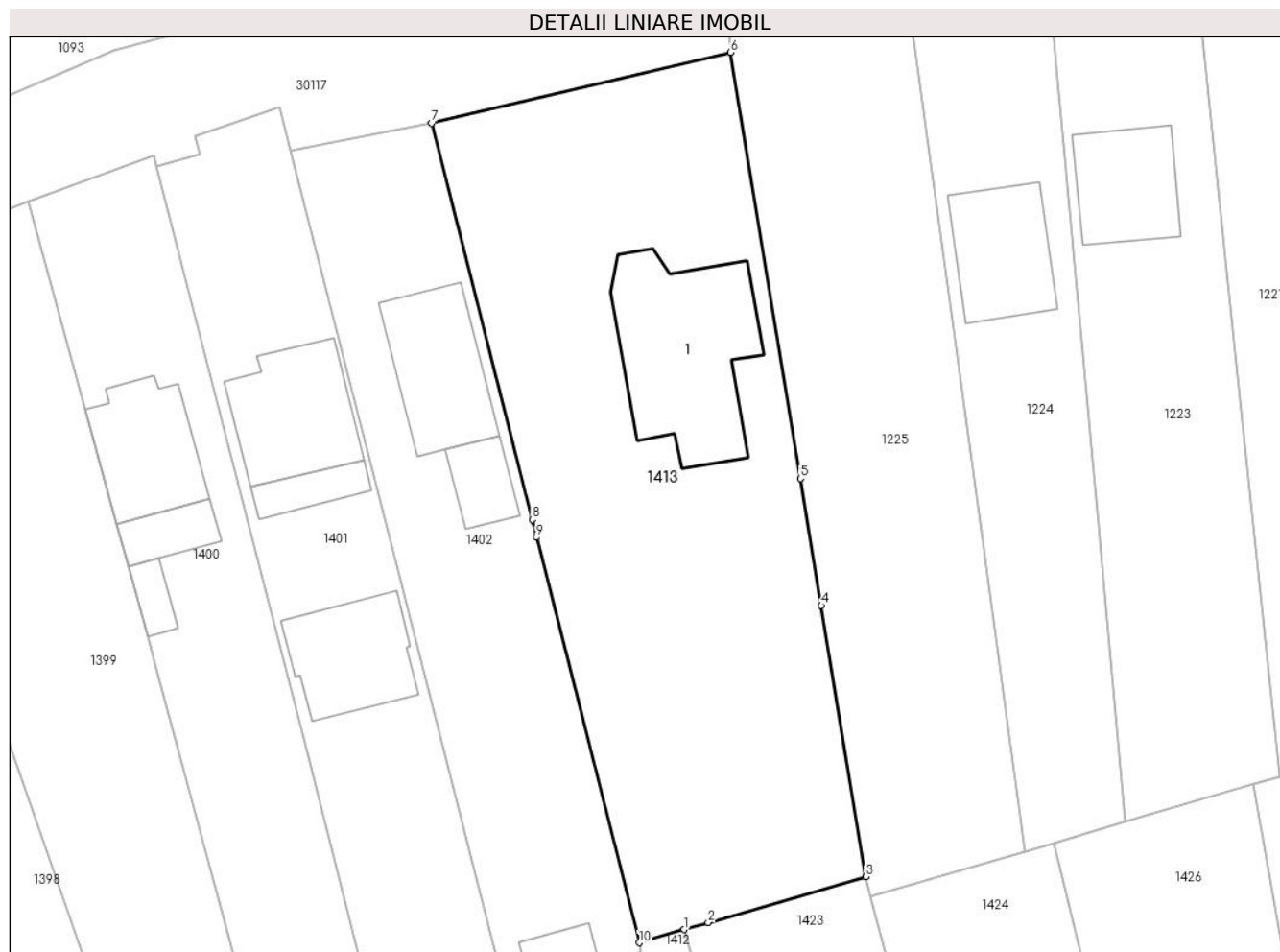
C. Partea III. SARCINI .

Inscrieri privind dezmembramintele dreptului de proprietate, drepturi reale de garanție și sarcini	Referințe
NU SUNT	

Teren

Nr cadastral	Suprafața (mp)*	Observații / Referințe
26995	Din acte: 1.943 Masurata: 1.778	

* Suprafața este determinată în planul de proiecție Stereo 70.



Date referitoare la teren

Crt	Categorie folosință	Intravilan	Suprafața (mp)	Tarla	Parcelă	Nr. topo	Observații / Referințe
1	curți constructii	DA	949	57	345/14, 345/15	-	
2	arabil	DA	438	57	345/14, 345/15	-	
3	livada	DA	391	57	345/14, 345/15	-	

Date referitoare la construcții

Crt	Număr	Destinație construcție	Supraf. (mp)	Situație juridică	Observații / Referințe
A1.1	26995-C1	construcții de locuințe	185	Cu acte	Nr. niveluri:2; S. construita la sol:185 mp; S. construita desfasurata:555 mp; Locuinta P+1E+M. Sup. constr. desfasurata=486 mp (Supr. constr. etaj=169mp, Supr. constr. mansarda=138mp)

Lungime Segmente

1) Valorile lungimilor segmentelor sunt obținute din proiecție în plan.

Punct început	X / Y	Punct sfârșit	X / Y	Lungime segment (** (m)

Punct început	X / Y	Punct sfârșit	X / Y	Lungime segment (** (m)
1	572.662,952 376.494,692	2	572.665,065 376.495,309	2.201
2	572.665,065 376.495,309	3	572.678,99 376.499,373	14.506
3	572.678,99 376.499,373	4	572.675,064 376.523,339	24.285
4	572.675,064 376.523,339	5	572.673,229 376.534,538	11.348
5	572.673,229 376.534,538	6	572.667,061 376.572,193	38.157
6	572.667,061 376.572,193	7	572.640,63 376.565,946	27.159
7	572.640,63 376.565,946	8	572.649,509 376.530,903	36.15
8	572.649,509 376.530,903	9	572.649,903 376.529,345	1.607
9	572.649,903 376.529,345	10	572.658,981 376.493,517	36.96
10	572.658,981 376.493,517	1	572.662,952 376.494,692	4.141

** Lungimile segmentelor sunt determinate în planul de proiecție Stereo 70 și sunt rotunjite la 1 milimetru.

*** Distanța dintre puncte este formată din segmente cumulate ce sunt mai mici decât valoarea 1 milimetru.

**DATE DESPRE IMOBILUL NR. 1414**

Oficiul de Cadastru și Publicitate Imobiliară PRAHOVA
Biroul de Cadastru și Publicitate Imobiliară Ploiești

A. Partea I. Descrierea imobilului

TEREN Intravilan

Nr. CF vechi:4069

Nr. cadastral vechi:11024

Adresa: Loc. Târgșoru Vechi, Jud. Prahova

Nr. Crt	Nr cadastral Nr. topografic	Suprafața* (mp)	Observații / Referințe
A1	21399	Din acte: 750 Masurata: 760	Sector cadastral:28 Teren neimprejmit;

B. Partea II. Proprietari și acte

Inscrieri privitoare la dreptul de proprietate și alte drepturi reale	Referințe
8472 / 11/02/2008	
Act Notarial nr. 576, din 08/02/2008 emis de NP NECULAE AURELIAN;	
B2	A1
Intabulare, drept de PROPRIETATE, dobandit prin Conventie, cota actuala 1/1, cota initiala 1/1	
1) SOARE CARMEN, Lipsă CNP.	
2) SOARE VIRGIL, Lipsă CNP.	

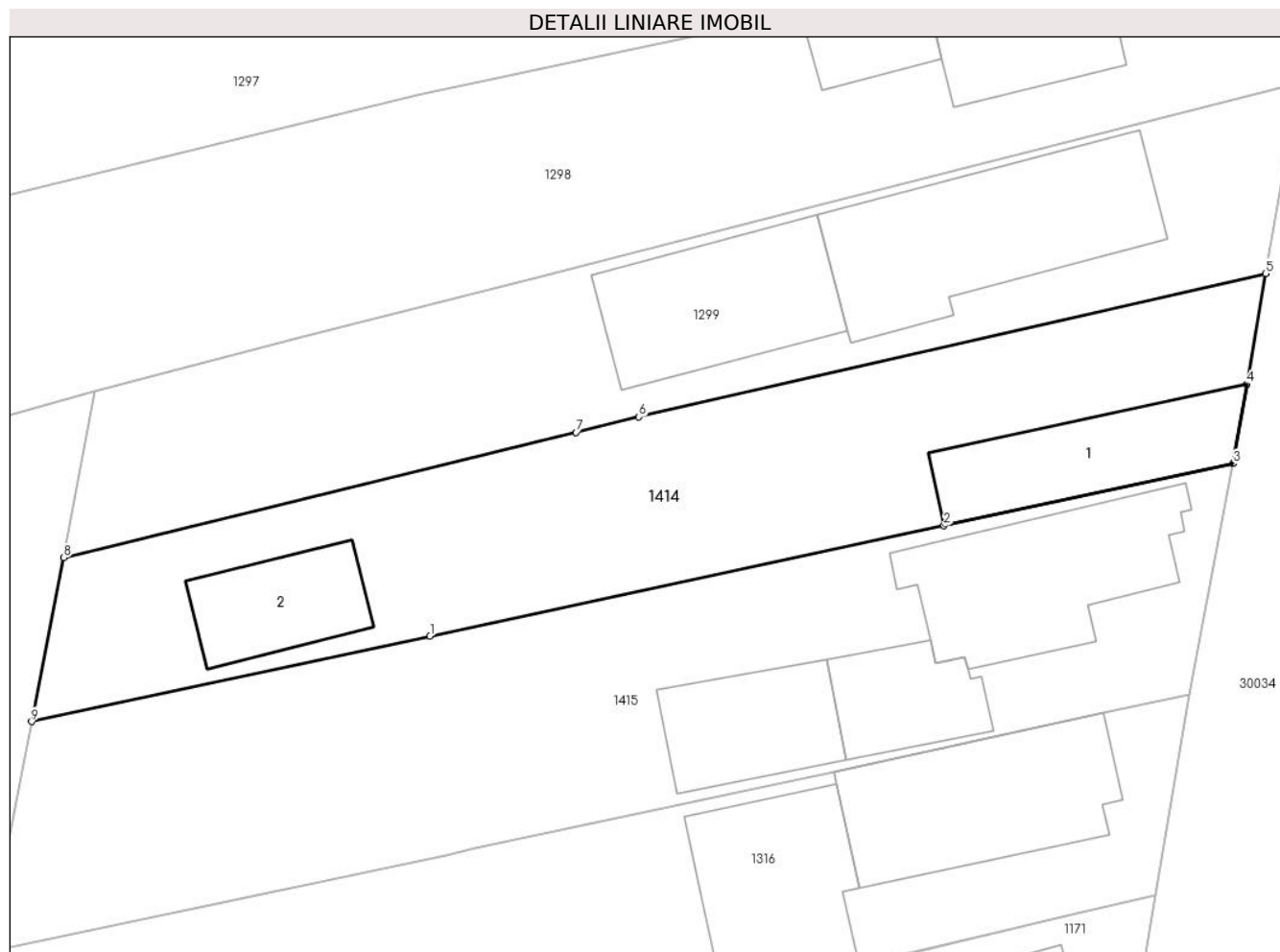
C. Partea III. SARCINI .

Inscrieri privind dezmembramintele dreptului de proprietate, drepturi reale de garanție și sarcini	Referințe
NU SUNT	

Teren

Nr cadastral	Suprafața (mp)*	Observații / Referințe
21399	Din acte: 750 Masurata: 760	

* Suprafața este determinată în planul de proiecție Stereo 70.



Date referitoare la teren

Crt	Categorie folosință	Intra vilan	Suprafața (mp)	Tarla	Parcelă	Nr. topo	Observații / Referințe
1	curți constructii	DA	760	1	60	-	IMPREJMUIT CU GARD DE BETON, LEMN SI PLASA

Date referitoare la construcții

Crt	Număr	Destinație construcție	Supraf. (mp)	Situație juridică	Observații / Referințe
A1.1		construcții de locuințe	85	Fara acte	Nr. niveluri:1; S. construita la sol:85 mp;
A1.2		construcții anexa	57	Fara acte	Nr. niveluri:1; S. construita la sol:57 mp;

Lungime Segmente

1) Valorile lungimilor segmentelor sunt obținute din proiecție în plan.

Punct început	X / Y	Punct sfârșit	X / Y	Lungime segment (** (m)
1	572.854,014 376.496,734	2	572.885,178 376.503,425	31.874
2	572.885,178 376.503,425	3	572.902,713 376.507,189	17.934

Punct început	X / Y	Punct sfârșit	X / Y	Lungime segment (** (m)
3	572.902,713 376.507,189	4	572.903,536 376.512,001	4.882
4	572.903,536 376.512,001	5	572.904,685 376.518,714	6.811
5	572.904,685 376.518,714	6	572.866,684 376.510,021	38.983
6	572.866,684 376.510,021	7	572.862,869 376.509,087	3.928
7	572.862,869 376.509,087	8	572.831,804 376.501,486	31.981
8	572.831,804 376.501,486	9	572.829,86 376.491,548	10.126
9	572.829,86 376.491,548	1	572.854,014 376.496,734	24.704

** Lungimile segmentelor sunt determinate în planul de proiecție Stereo 70 și sunt rotunjite la 1 milimetru.

*** Distanța dintre puncte este formată din segmente cumulate ce sunt mai mici decât valoarea 1 milimetru.

**DATE DESPRE IMOBILUL NR. 1415**

Oficiul de Cadastru și Publicitate Imobiliară PRAHOVA
Biroul de Cadastru și Publicitate Imobiliară Ploiești

A. Partea I. Descrierea imobilului

TEREN Intravilan

Nr. CF vechi:4350

Nr. cadastral vechi:11149

Adresa: Loc. Târgșoru Vechi, Jud. Prahova

Nr. Crt	Nr cadastral Nr. topografic	Suprafața* (mp)	Observații / Referințe
A1	21532	Din acte: 963 Masurata: 981	Sector cadastral:28 Teren neimprejmuit;

Construcții

Crt	Nr cadastral Nr. topografic	Adresa	Observații / Referințe
A1.1	21532-C1	Loc. Târgșoru Vechi, Jud. Prahova	Nr. niveluri:2; S. construita la sol:117 mp; S. construita desfasurata:110 mp; LOCUINTA (P+M); SC DESF. 175 MP; AN 1995

B. Partea II. Proprietari și acte

Inscrieri privitoare la dreptul de proprietate și alte drepturi reale		Referințe
21183 / 16/02/2022		
Act Administrativ nr. 710889 seria CA, din 11/02/1998 emis de CONSILIUL LOCAL AL COMUNEI TIRGȘORU VECHI;		
B4	se noteaza faptul ca locuinta C1 este bun comun al sotilor Soare Radu, Soare Steliana	A1.1
Act Notarial nr. 633, din 15/02/2022 emis de NP Dragan Nicoleta;		
B7	Intabulare, drept de PROPRIETATEpartaj, dobandit prin Conventie, cota actuala 1/1, cota initiala 1/1 1) SOARE VIRGIL	A1
B8	Intabulare, drept de PROPRIETATEpartaj, dobandit prin Conventie, cota actuala 1/1, cota initiala 1/1 1) SOARE VIRGIL	A1.1

C. Partea III. SARCINI .

Inscrieri privind dezmembramintele dreptului de proprietate, drepturi reale de garanție și sarcini	Referințe
NU SUNT	

Teren

Nr cadastral	Suprafața (mp)*	Observații / Referințe
21532	Din acte: 963 Masurata: 981	

* Suprafața este determinată în planul de proiecție Stereo 70.



Date referitoare la teren

Crt	Categorie folosință	Intra vilan	Suprafața (mp)	Tarla	Parcelă	Nr. topo	Observații / Referințe
1	curți constructii	DA	619	1	59	-	IMPREJMUIT CU GARD DE BETON, LEMN SI PLASA
2	arabil	DA	362	1	59	-	

Date referitoare la construcții

Crt	Număr	Destinație construcție	Supraf. (mp)	Situație juridică	Observații / Referințe
A1.1	21532-C1	construcții de locuințe	Din acte: 110 Masurata: 117	Cu acte	Nr. niveluri:2; S. construita la sol:117 mp; S. construita desfasurata:110 mp; LOCUINTA (P+M); SC DESF. 175 MP; AN 1995
A1.2		construcții anexa	51	Fara acte	Nr. niveluri:1; S. construita la sol:51 mp;
A1.3		construcții anexa	66	Fara acte	Nr. niveluri:1; S. construita la sol:66 mp;

Lungime Segmente

1) Valorile lungimilor segmentelor sunt obținute din proiecție în plan.

Punct început	X / Y	Punct sfârșit	X / Y	Lungime segment (** (m)
---------------	-------	---------------	-------	-------------------------

Punct început	X / Y	Punct sfârșit	X / Y	Lungime segment (** (m)
1	572.854,014 376.496,734	2	572.829,86 376.491,548	24.704
2	572.829,86 376.491,548	3	572.827,11 376.477,545	14.27
3	572.827,11 376.477,545	4	572.855,034 376.483,47	28.546
4	572.855,034 376.483,47	5	572.856,785 376.483,848	1.791
5	572.856,785 376.483,848	6	572.865,036 376.485,627	8.441
6	572.865,036 376.485,627	7	572.878,518 376.488,534	13.792
7	572.878,518 376.488,534	8	572.894,85 376.492,056	16.707
8	572.894,85 376.492,056	9	572.900,033 376.493,174	5.302
9	572.900,033 376.493,174	10	572.902,713 376.507,189	14.269
10	572.902,713 376.507,189	11	572.885,178 376.503,425	17.934
11	572.885,178 376.503,425	1	572.854,014 376.496,734	31.874

** Lungimile segmentelor sunt determinate în planul de proiecție Stereo 70 și sunt rotunjite la 1 milimetru.

*** Distanța dintre puncte este formată din segmente cumulate ce sunt mai mici decât valoarea 1 milimetru.

**DATE DESPRE IMOBILUL NR. 1416**

Oficiul de Cadastru și Publicitate Imobiliară PRAHOVA
Biroul de Cadastru și Publicitate Imobiliară Ploiești

A. Partea I. Descrierea imobilului

TEREN Intravilan

Adresa: Loc. Târgsoru Vechi, Jud. Prahova

Nr. Crt	Nr cadastral Nr. topografic	Suprafața* (mp)	Observații / Referințe
A1		890	Sector cadastral:28 Teren neimprejmuit;

B. Partea II. Proprietari și acte

Inscrieri privitoare la dreptul de proprietate și alte drepturi reale	Referințe
/	
Act Administrativ nr. 116102, din 27/04/2004 emis de CJSDPAT PRAHOVA;	
B1	A1
Intabulare, drept de PROPRIETATE, dobandit prin Reconstituire, cota actuala 1/1, cota initiala 1/1	
1) PĂUNESCU NICULAE GHERGHINA, Lipsă CNP.	

C. Partea III. SARCINI .

Inscrieri privind dezmembramintele dreptului de proprietate, drepturi reale de garanție și sarcini	Referințe
NU SUNT	

Teren

Nr cadastral	Suprafața (mp)*	Observații / Referințe
	890	

* Suprafața este determinată în planul de proiecție Stereo 70.



Date referitoare la teren

Crt	Categorie folosință	Intra vilan	Suprafața (mp)	Tarla	Parcelă	Nr. topo	Observații / Referințe
1	arabil	DA	890	1	25	-	

Lungime Segmente

1) Valorile lungimilor segmentelor sunt obținute din proiecție în plan.

Punct început	X / Y	Punct sfârșit	X / Y	Lungime segment (** (m)
1	572.738,525 376.358,118	2	572.737,91 376.357,94	0.64
2	572.737,91 376.357,94	3	572.737,904 376.357,978	0.038
3	572.737,904 376.357,978	4	572.726,686 376.354,766	11.669
4	572.726,686 376.354,766	5	572.740,125 376.314,02	42.905
5	572.740,125 376.314,02	6	572.742,739 376.306,096	8.344

Punct început	X / Y	Punct sfârșit	X / Y	Lungime segment (** (m)
6	572.742,739 376.306,096	7	572.749,943 376.284,536	22.732
7	572.749,943 376.284,536	8	572.761,254 376.287,536	11.702
8	572.761,254 376.287,536	9	572.753,133 376.312,755	26.494
9	572.753,133 376.312,755	1	572.738,525 376.358,118	47.657

** Lungimile segmentelor sunt determinate în planul de proiecție Stereo 70 și sunt rotunjite la 1 milimetru.

*** Distanța dintre puncte este formată din segmente cumulate ce sunt mai mici decât valoarea 1 milimetru.

**DATE DESPRE IMOBILUL NR. 1417**

Oficiul de Cadastru și Publicitate Imobiliară PRAHOVA
Biroul de Cadastru și Publicitate Imobiliară Ploiești

A. Partea I. Descrierea imobilului

TEREN Intravilan

Adresa: Loc. Târgsor Vechi, Str Stadionului, Nr. 20, Jud. Prahova

Nr. Crt	Nr cadastral Nr. topografic	Suprafața* (mp)	Observații / Referințe
A1	26599	Din acte: 1.832 Masurata: 1.884	Sector cadastral:28 Teren imprejmuit;

Construcții

Crt	Nr cadastral Nr. topografic	Adresa	Observații / Referințe
A1.2	26599-C1	Loc. Târgsor Vechi, Str Stadionului, Nr. 20, Jud. Prahova	Nr. niveluri:2; S. construita la sol:195 mp; S. construita desfasurata:390 mp; LOCUINTA (P+M); SC DESF. 390 MP, PARTER 195 MP, MANSARDA 41 MP; AN 1992 S. construita la sol:195 mp;

B. Partea II. Proprietari și acte

Inscrieri privitoare la dreptul de proprietate și alte drepturi reale		Referințe
91001 / 30/09/2016		
Act Notarial nr. 4409, din 29/09/2016 emis de NP Sandu Aurelian Viorel;		
B4	Intabulare, drept de PROPRIETATEcumparare ca bun propriu, dobandit prin Conventie, cota actuala 1/1, cota initiala 1/1 1) TATU MIHAI	A1
B5	Intabulare, drept de PROPRIETATEcumparare ca bun propriu, dobandit prin Conventie, cota actuala 1/1, cota initiala 1/1 1) TATU MIHAI	A1.2
B6	se noteaza interdictiile de instrainare si grevare 1) TATU FLORIN 2) TATU DOINA LUMINITA	A1, A1.2

C. Partea III. SARCINI

Inscrieri privind dezmembramintele dreptului de proprietate, drepturi reale de garanție și sarcini		Referințe
91001 / 30/09/2016		
Act Notarial nr. 4409, din 29/09/2016 emis de NP Sandu Aurelian Viorel;		
C1	Intabulare, drept de UZUFRICTviager, cota actuala 1/1, cota initiala 1/1 1) TATU FLORIN 2) TATU DOINA LUMINITA	A1, A1.2
C2	Intabulare, drept de IPOTECA LEGALA, Valoare:0 reprezentand contravaloarea intretinerii (asupra cotei de 1/3 din imobil), cota actuala 1/3, cota initiala 1/3 1) TATU FLORIN 2) TATU DOINA LUMINITA	A1, A1.2

Teren

Nr cadastral	Suprafața (mp)*	Observații / Referințe
26599	Din acte: 1.832 Masurata: 1.884	

* Suprafața este determinată în planul de proiecție Stereo 70.



Date referitoare la teren

Crt	Categorie folosință	Intra vilan	Suprafața (mp)	Tarla	Parcelă	Nr. topo	Observații / Referințe
1	curți constructii	DA	842	1	23, 23/1	-	IMPREJMUIT CU GARD DE BETON SI LEMN
2	arabil	DA	1.042	1	24	-	IMPREJMUIT CU GARD DE PLASA

Date referitoare la construcții

Crt	Număr	Destinație construcție	Supraf. (mp)	Situație juridică	Observații / Referințe
A1.2	26599-C1	construcții de locuințe	195	Cu acte	Nr. niveluri:2; S. construita la sol:195 mp; S. construita desfasurata:390 mp; LOCUINTA (P+M); SC DESF. 390 MP, PARTER 195 MP, MANSARDA 41 MP; AN 1992 S. construita la sol:195 mp;
A1.3		construcții de locuințe	85	Fara acte	Nr. niveluri:1; S. construita la sol:85 mp;
A1.4		construcții anexa	17	Fara acte	Nr. niveluri:1; S. construita la sol:17 mp;

Lungime Segmente

1) Valorile lungimilor segmentelor sunt obținute din proiecție în plan.

Punct început	X / Y	Punct sfârșit	X / Y	Lungime segment (** (m)
1	572.726,686 376.354,766	2	572.713,458 376.351,354	13.661
2	572.713,458 376.351,354	3	572.701,875 376.348,367	11.962
3	572.701,875 376.348,367	4	572.700,053 376.348,054	1.849
4	572.700,053 376.348,054	5	572.708,922 376.325,104	24.604
5	572.708,922 376.325,104	6	572.712,033 376.317,056	8.628
6	572.712,033 376.317,056	7	572.715,019 376.309,329	8.284
7	572.715,019 376.309,329	8	572.726,682 376.279,07	32.429
8	572.726,682 376.279,07	9	572.738,342 376.281,751	11.964
9	572.738,342 376.281,751	10	572.749,943 376.284,536	11.931
10	572.749,943 376.284,536	11	572.742,739 376.306,096	22.732
11	572.742,739 376.306,096	12	572.740,125 376.314,02	8.344
12	572.740,125 376.314,02	1	572.726,686 376.354,766	42.905

** Lungimile segmentelor sunt determinate în planul de proiecție Stereo 70 și sunt rotunjite la 1 milimetru.

*** Distanța dintre puncte este formată din segmente cumulate ce sunt mai mici decât valoarea 1 milimetru.

**DATE DESPRE IMOBILUL NR. 1418**

Oficiul de Cadastru și Publicitate Imobiliară PRAHOVA
Biroul de Cadastru și Publicitate Imobiliară Ploiești

A. Partea I. Descrierea imobilului

TEREN Intravilan

Adresa: Loc. Târgsoru Vechi, Jud. Prahova

Nr. Crt	Nr cadastral Nr. topografic	Suprafața* (mp)	Observații / Referințe
A1		1.033	Sector cadastral:28 Teren neimprejmuit;

B. Partea II. Proprietari și acte

Inscrieri privitoare la dreptul de proprietate și alte drepturi reale		Referințe
/		
Act Administrativ nr. 69421, din 21/07/1997 emis de CJSDPAT PRAHOVA;		
B1	Intabulare, drept de PROPRIETATE, dobândit prin Reconstituire, cota actuala 1/1, cota initiala 1/1 1) GHEORGHE P GHEORGHE, Lipsă CNP.	A1

C. Partea III. SARCINI .

Inscrieri privind dezmembramintele dreptului de proprietate, drepturi reale de garanție și sarcini	Referințe
NU SUNT	

Teren

Nr cadastral	Suprafața (mp)*	Observații / Referințe
	1.033	

* Suprafața este determinată în planul de proiecție Stereo 70.



Date referitoare la teren

Crt	Categorie folosință	Intravilan	Suprafața (mp)	Tarla	Parcelă	Nr. topo	Observații / Referințe
1	arabil	DA	453	57	345/8	-	
2	livada	DA	580	57	345/8	-	

Lungime Segmente

1) Valorile lungimilor segmentelor sunt obținute din proiecție în plan.

Punct început	X / Y	Punct sfârșit	X / Y	Lungime segment (** (m))
1	572.744,495 376.516,514	2	572.749,325 376.517,757	4.987
2	572.749,325 376.517,757	3	572.749,273 376.552,642	34.885
3	572.749,273 376.552,642	4	572.749,032 376.554,906	2.277
4	572.749,032 376.554,906	5	572.748,499 376.559,912	5.034

Punct început	X / Y	Punct sfârșit	X / Y	Lungime segment (** (m)
5	572.748,499 376.559,912	6	572.748,121 376.563,462	3.57
6	572.748,121 376.563,462	7	572.747,765 376.593,608	30.148
7	572.747,765 376.593,608	8	572.733,341 376.590,4	14.776
8	572.733,341 376.590,4	9	572.733,408 376.589,102	1.3
9	572.733,408 376.589,102	10	572.734,898 376.559,031	30.108
10	572.734,898 376.559,031	11	572.737,154 376.513,485	45.602
11	572.737,154 376.513,485	1	572.744,495 376.516,514	7.941

** Lungimile segmentelor sunt determinate în planul de proiecție Stereo 70 și sunt rotunjite la 1 milimetru.

*** Distanța dintre puncte este formată din segmente cumulate ce sunt mai mici decât valoarea 1 milimetru.

**DATE DESPRE IMOBILUL NR. 1419**

Oficiul de Cadastru și Publicitate Imobiliară PRAHOVA
Biroul de Cadastru și Publicitate Imobiliară Ploiești

A. Partea I. Descrierea imobilului

TEREN Intravilan

Nr. CF vechi:4176

Nr. cadastral vechi:11104

Adresa: Loc. Târgsoru Vechi, Jud. Prahova

Nr. Crt	Nr cadastral Nr. topografic	Suprafața* (mp)	Observații / Referințe
A1	21482	Din acte: 1.386 Masurata: 1.256	Sector cadastral:28 Teren neimprejmuit;

B. Partea II. Proprietari și acte

Inscrieri privitoare la dreptul de proprietate și alte drepturi reale	Referințe
32587 / 14/05/2008	
Act Notarial nr. 1882, din 13/05/2008 emis de NP NICOLETA DRAGAN;	
B3	A1
Intabulare, drept de PROPRIETATEpartaj, dobandit prin Conventie, cota actuala 1/1, cota initiala 1/1 1) VASILESCU STELUTA, Lipsă CNP.	

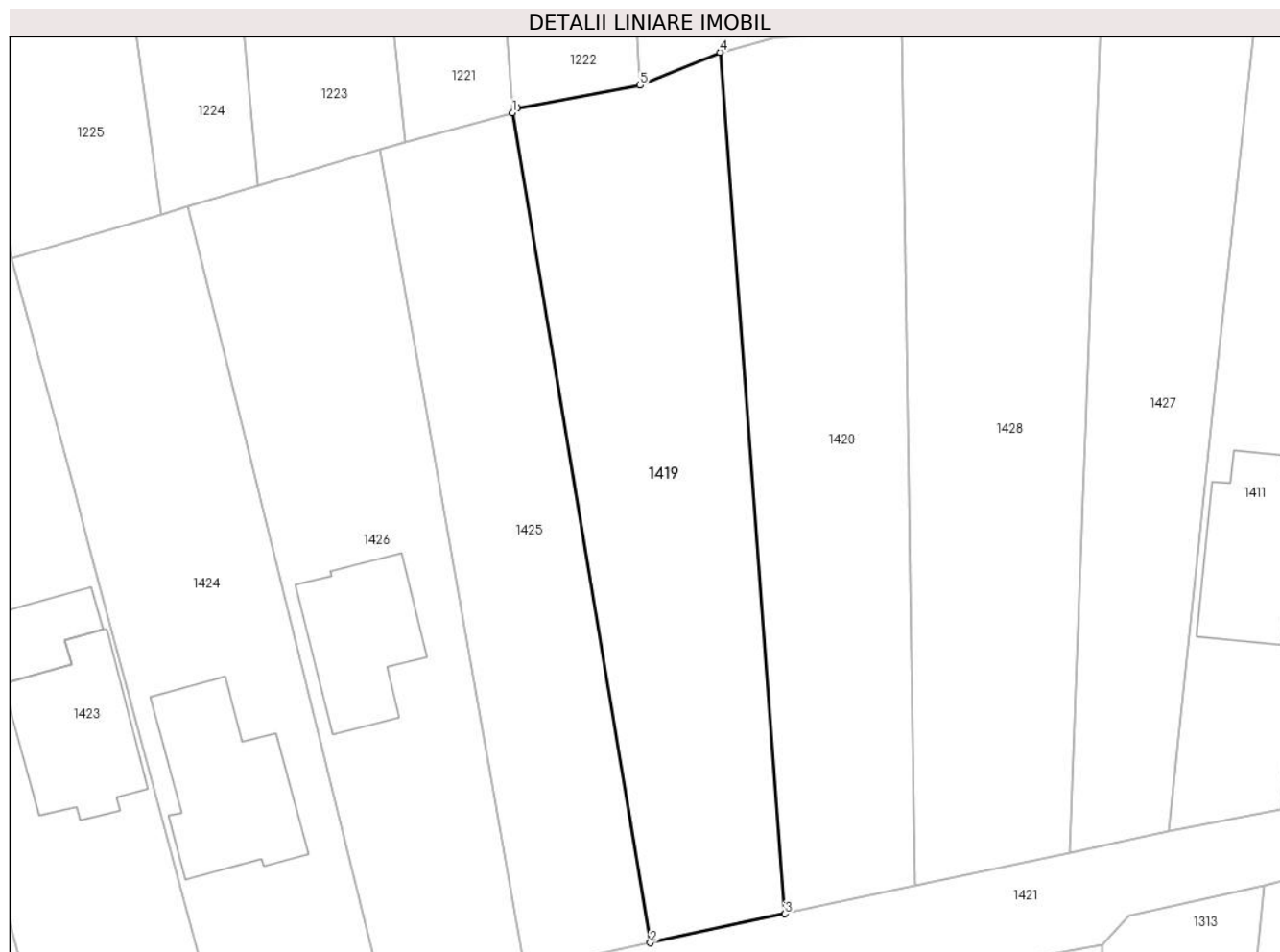
C. Partea III. SARCINI .

Inscrieri privind dezmembramintele dreptului de proprietate, drepturi reale de garanție și sarcini	Referințe
NU SUNT	

Teren

Nr cadastral	Suprafața (mp)*	Observații / Referințe
21482	Din acte: 1.386 Masurata: 1.256	

* Suprafața este determinată în planul de proiecție Stereo 70.



Date referitoare la teren

Crt	Categorie folosință	Intra vilan	Suprafața (mp)	Tarla	Parcelă	Nr. topo	Observații / Referințe
1	arabil	DA	1.256	57	345/28	-	

Lungime Segmente

1) Valorile lungimilor segmentelor sunt obținute din proiecție în plan.

Punct început	X / Y	Punct sfârșit	X / Y	Lungime segment (** (m)
1	572.725,402 376.510,958	2	572.738,086 376.434,632	77.373
2	572.738,086 376.434,632	3	572.750,476 376.437,288	12.671
3	572.750,476 376.437,288	4	572.744,495 376.516,514	79.451
4	572.744,495 376.516,514	5	572.737,154 376.513,485	7.941
5	572.737,154 376.513,485	6	572.725,844 376.511,364	11.507

Punct început	X / Y	Punct sfârșit	X / Y	Lungime segment (** (m)
6	572.725,844 376.511,364	1	572.725,402 376.510,958	0.6

** Lungimile segmentelor sunt determinate în planul de proiecție Stereo 70 și sunt rotunjite la 1 milimetru.

*** Distanța dintre puncte este formată din segmente cumulate ce sunt mai mici decât valoarea 1 milimetru.

**DATE DESPRE IMOBILUL NR. 1420**

Oficiul de Cadastru și Publicitate Imobiliară PRAHOVA
Biroul de Cadastru și Publicitate Imobiliară Ploiești

A. Partea I. Descrierea imobilului

TEREN Intravilan

Nr. CF vechi:624(e:624)

Nr. cadastral vechi:897

Adresa: Loc. Târgșoru Vechi, Jud. Prahova

Nr. Crt	Nr cadastral Nr. topografic	Suprafața* (mp)	Observații / Referințe
A1	21487	Din acte: 1.255 Masurata: 1.151	Sector cadastral:28 Teren neimprejmuit;

B. Partea II. Proprietari și acte

Inscrieri privitoare la dreptul de proprietate și alte drepturi reale	Referințe
50910 / 15/04/2021	
Act Notarial nr. 540, din 14/04/2021 emis de BARBU MARIA MADALINA;	
B6	A1
Intabulare, drept de PROPRIETATEcumparare ca bun comun, dobandit prin Conventie, cota actuala 1/1, cota initiala 1/1	
1) MIHAI GABRIEL ANDREI	
2) MIHAI MIHAELA	

C. Partea III. SARCINI .

Inscrieri privind dezmembramintele dreptului de proprietate, drepturi reale de garanție și sarcini	Referințe
NU SUNT	

Teren

Nr cadastral	Suprafața (mp)*	Observații / Referințe
21487	Din acte: 1.255 Masurata: 1.151	

* Suprafața este determinată în planul de proiecție Stereo 70.



Date referitoare la teren

Crt	Categorie folosință	Intra vilan	Suprafața (mp)	Tarla	Parcelă	Nr. topo	Observații / Referințe
1	arabil	DA	1.151	57	345/29	-	

Lungime Segmente

1) Valorile lungimilor segmentelor sunt obținute din proiecție în plan.

Punct început	X / Y	Punct sfârșit	X / Y	Lungime segment (** (m)
1	572.762,489 376.439,864	2	572.761,25 376.518,818	78.964
2	572.761,25 376.518,818	3	572.749,325 376.517,757	11.972
3	572.749,325 376.517,757	4	572.744,495 376.516,514	4.987
4	572.744,495 376.516,514	5	572.750,476 376.437,288	79.451
5	572.750,476 376.437,288	1	572.762,489 376.439,864	12.286

**** Lungimile segmentelor sunt determinate în planul de proiecție Stereo 70 și sunt rotunjite la 1 milimetru.**

***** Distanța dintre puncte este formată din segmente cumulate ce sunt mai mici decât valoarea 1 milimetru.**

**DATE DESPRE IMOBILUL NR. 1421**

Oficiul de Cadastru și Publicitate Imobiliară PRAHOVA
Biroul de Cadastru și Publicitate Imobiliară Ploiești

A. Partea I. Descrierea imobilului

TEREN Intravilan

Adresa: Loc. Târgșoru Vechi, Jud. Prahova

Nr. Crt	Nr cadastral Nr. topografic	Suprafața* (mp)	Observații / Referințe
A1		Din acte: 0 Masurata: 1.674	Sector cadastral:28 Teren neimprejmut;

B. Partea II. Proprietari și acte

Inscrieri privitoare la dreptul de proprietate și alte drepturi reale		Referințe
/		
Act Normativ nr. 7, din 13/03/1996 emis de PARLAMENTUL ROMANIEI;		
B1	Inscrierea provizorie, drept de PROPRIETATE, dobandit prin Lege, cota actuala 1/1, cota initiala 1/1	A1
1) UAT TÂRGȘORU-VECHI, CIF:0000000000000, PROPRIETAR NEIDENTIFICAT		

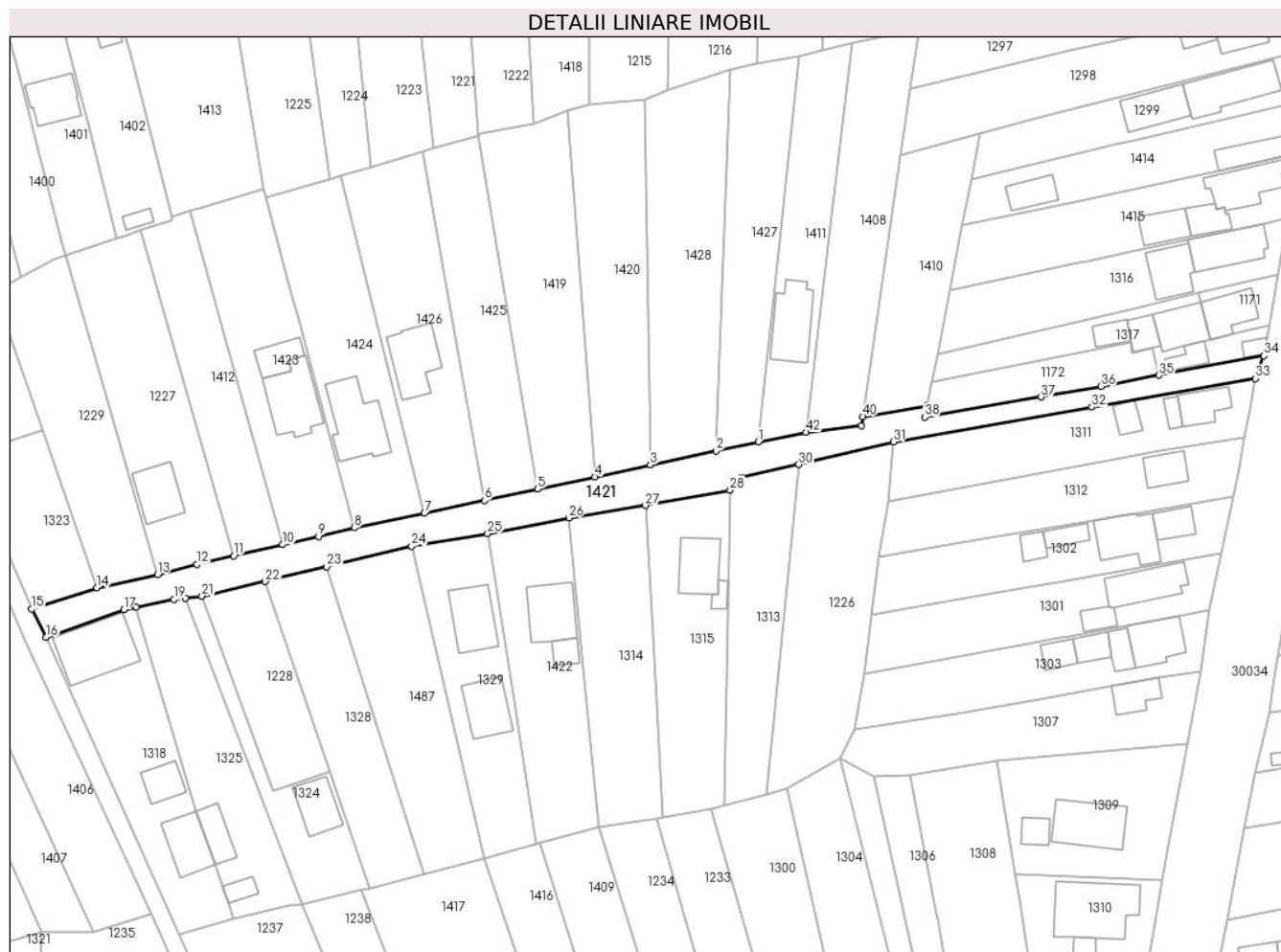
C. Partea III. SARCINI .

Inscrieri privind dezmembramintele dreptului de proprietate, drepturi reale de garanție și sarcini	Referințe
NU SUNT	

Teren

Nr cadastral	Suprafața (mp)*	Observații / Referințe
	Din acte: 0 Masurata: 1.674	

* Suprafața este determinată în planul de proiecție Stereo 70.



Date referitoare la teren

Crt	Categorie folosință	Intra vilan	Suprafața (mp)	Tarla	Parcelă	Nr. topo	Observații / Referințe
1	drum	DA	1.674	57	55,70/1	-	

Lungime Segmente

1) Valorile lungimilor segmentelor sunt obținute din proiecție în plan.

Punct început	X / Y	Punct sfârșit	X / Y	Lungime segment	Punct început	X / Y	Punct sfârșit	X / Y	Lungime segment	Punct început	X / Y	Punct sfârșit	X / Y	Lungime segment
1	572.785,746 376.444,85	2	572.776,621 376.442,894	9.332	2	572.776,621 376.442,894	3	572.762,489 376.439,864	14.453	3	572.762,489 376.439,864	4	572.750,476 376.437,288	12.286
4	572.750,476 376.437,288	5	572.738,086 376.434,632	12.671	5	572.738,086 376.434,632	6	572.726,594 376.432,168	11.753	6	572.726,594 376.432,168	7	572.713,663 376.429,396	13.225
7	572.713,663 376.429,396	8	572.698,513 376.426,278	15.468	8	572.698,513 376.426,278	9	572.690,79 376.424,364	7.957	9	572.690,79 376.424,364	10	572.683,016 376.422,627	7.966
10	572.683,016 376.422,627	11	572.672,456 376.420,222	10.83	11	572.672,456 376.420,222	12	572.664,465 376.418,339	8.21	12	572.664,465 376.418,339	13	572.655,973 376.416,158	8.768
13	572.655,973 376.416,158	14	572.642,921 376.413,329	13.355	14	572.642,921 376.413,329	15	572.628,79 376.408,702	14.869	15	572.628,79 376.408,702	16	572.631,923 376.402,601	6.858

Punct început	X / Y	Punct sfârșit	X / Y	Lungime segment	Punct început	X / Y	Punct sfârșit	X / Y	Lungime segment	Punct început	X / Y	Punct sfârșit	X / Y	Lungime segment
16	572.631,923 376.402,601	17	572.648,685 376.408,603	17.804	17	572.648,685 376.408,603	18	572.651,387 376.409,147	2.756	18	572.651,387 376.409,147	19	572.659,524 376.410,785	8.3
19	572.659,524 376.410,785	20	572.662,012 376.411,077	2.505	20	572.662,012 376.411,077	21	572.665,589 376.411,496	3.601	21	572.665,589 376.411,496	22	572.679,281 376.414,664	14.054
22	572.679,281 376.414,664	23	572.692,56 376.417,874	13.661	23	572.692,56 376.417,874	24	572.710,866 376.422,3	18.833	24	572.710,866 376.422,3	25	572.727,302 376.424,981	16.653
25	572.727,302 376.424,981	26	572.744,837 376.428,398	17.865	26	572.744,837 376.428,398	27	572.761,376 376.431,083	16.756	27	572.761,376 376.431,083	28	572.779,707 376.434,442	18.636
28	572.779,707 376.434,442	29	572.782,096 376.437,145	3.607	29	572.782,096 376.437,145	30	572.794,57 376.439,946	12.785	30	572.794,57 376.439,946	31	572.814,999 376.444,831	21.005
31	572.814,999 376.444,831	32	572.857,86 376.452,348	43.515	32	572.857,86 376.452,348	33	572.893,171 376.458,54	35.85	33	572.893,171 376.458,54	34	572.894,989 376.463,43	5.217
34	572.894,989 376.463,43	35	572.872,289 376.459,245	23.083	35	572.872,289 376.459,245	36	572.859,86 376.456,846	12.658	36	572.859,86 376.456,846	37	572.846,851 376.454,552	13.21
37	572.846,851 376.454,552	38	572.821,732 376.450,207	25.492	38	572.821,732 376.450,207	39	572.822,227 376.452,688	2.53	39	572.822,227 376.452,688	40	572.808,29 376.450,313	14.138
40	572.808,29 376.450,313	41	572.808,059 376.448,387	1.94	41	572.808,059 376.448,387	42	572.796,078 376.446,918	12.071	42	572.796,078 376.446,918	1	572.785,746 376.444,85	10.537

** Lungimile segmentelor sunt determinate în planul de proiecție Stereo 70 și sunt rotunjite la 1 milimetru.

*** Distanța dintre puncte este formată din segmente cumulate ce sunt mai mici decât valoarea 1 milimetru.

**DATE DESPRE IMOBILUL NR. 1422**

Oficiul de Cadastru și Publicitate Imobiliară PRAHOVA
Biroul de Cadastru și Publicitate Imobiliară Ploiești

A. Partea I. Descrierea imobilului

TEREN Intravilan

Nr. CF vechi:3563

Nr. cadastral vechi:10570

Adresa: Loc. Târgșoru Vechi, Jud. Prahova

Nr. Crt	Nr cadastral Nr. topografic	Suprafața* (mp)	Observații / Referințe
A1	20904	Din acte: 1.100 Masurata: 1.064	Sector cadastral:28 Teren neimprejmuit;

B. Partea II. Proprietari și acte

Inscrieri privitoare la dreptul de proprietate și alte drepturi reale	Referințe
58310 / 30/06/2020	
Act Notarial nr. 817, din 30/06/2020 emis de NP FRATIAN EUGEN-IULIU;	
B3	A1
Intabulare, drept de PROPRIETATE(cumparare ca bun comun), dobandit prin Conventie, cota actuala 1/1, cota initiala 1/1	
1) MANOLACHI VIOREL	
2) MANOLACHI DORINA IOANA	

C. Partea III. SARCINI .

Inscrieri privind dezmembramintele dreptului de proprietate, drepturi reale de garanție și sarcini	Referințe
NU SUNT	

Teren

Nr cadastral	Suprafața (mp)*	Observații / Referințe
20904	Din acte: 1.100 Masurata: 1.064	

* Suprafața este determinată în planul de proiecție Stereo 70.



Date referitoare la teren

Crt	Categorie folosință	Intra vilan	Suprafața (mp)	Tarla	Parcelă	Nr. topo	Observații / Referințe
1	curți constructii	DA	624	57	345/39	-	
2	arabil	DA	440	57	345/39	-	

Date referitoare la construcții

Crt	Număr	Destinație construcție	Supraf. (mp)	Situație juridică	Observații / Referințe
A1.1		construcții de locuințe	122	Fara acte	Nr. niveluri:1; S. construita la sol:122 mp;
A1.2		construcții anexa	29	Fara acte	Nr. niveluri:1; S. construita la sol:29 mp;

Lungime Segmente

1) Valorile lungimilor segmentelor sunt obținute din proiecție în plan.

Punct început	X / Y	Punct sfârșit	X / Y	Lungime segment (** (m)
1	572.744,837 376.428,398	2	572.727,302 376.424,981	17.865
2	572.727,302 376.424,981	3	572.733,036 376.388,746	36.686

Punct început	X / Y	Punct sfârșit	X / Y	Lungime segment (** (m)
3	572.733,036 376.388,746	4	572.737,904 376.357,978	31.151
4	572.737,904 376.357,978	5	572.737,91 376.357,94	0.038
5	572.737,91 376.357,94	6	572.738,525 376.358,118	0.64
6	572.738,525 376.358,118	7	572.738,524 376.358,121	0.003
7	572.738,524 376.358,121	8	572.751,28 376.361,654	13.236
8	572.751,28 376.361,654	9	572.748,504 376.390,415	28.895
9	572.748,504 376.390,415	1	572.744,837 376.428,398	38.16

** Lungimile segmentelor sunt determinate în planul de proiecție Stereo 70 și sunt rotunjite la 1 milimetru.

*** Distanța dintre puncte este formată din segmente cumulate ce sunt mai mici decât valoarea 1 milimetru.

**DATE DESPRE IMOBILUL NR. 1423**

Oficiul de Cadastru și Publicitate Imobiliară PRAHOVA
Biroul de Cadastru și Publicitate Imobiliară Ploiești

A. Partea I. Descrierea imobilului

TEREN Intravilan

Nr. CF vechi:3415

Nr. cadastral vechi:10530

Adresa: Loc. Târgșoru Vechi, Str Rasaritului, Nr. 24, Jud. Prahova

Nr. Crt	Nr cadastral Nr. topografic	Suprafața* (mp)	Observații / Referințe
A1	20860	Din acte: 1.061 Masurata: 1.224	Sector cadastral:28 Teren imprejmuit;

Construcții

Crt	Nr cadastral Nr. topografic	Adresa	Observații / Referințe
A1.1	20860-C1	Loc. Târgșoru Vechi, Str Rasaritului, Nr. 24, Jud. Prahova	Nr. niveluri:3; S. construita la sol:147 mp; S. construita desfasurata:294 mp; LOCUINTA(S+P+M), AN 2011, SUP. CONSTR. DESF. 294 MP, SUBSOL 15 MP, PARTER 147 MP, MANSARDA 128 MP

B. Partea II. Proprietari și acte

Inscrieri privitoare la dreptul de proprietate și alte drepturi reale		Referințe
990 / 11/01/2008		
Act Notarial nr. 147, din 10/01/2008 emis de BNP TUDOSE MARIA;		
B2	Intabulare, drept de PROPRIETATE, dobandit prin Conventie, cota actuala 1/2, cota initiala 1/2 1) SERESAN VALERIA, Lipsă CNP.; (fosta TUDOR)	A1
B3	Intabulare, drept de PROPRIETATE, dobandit prin Conventie, cota actuala 1/2, cota initiala 1/2 1) SERESAN ALECSANDRU, Lipsă CNP.	A1
61533 / 12/08/2014		
Act Administrativ nr. 60174, din 08/08/2014 emis de OCPI PRAHOVA (act administrativ nr. 76/15-06-2009 emis de PRIMARIA COMUNA TIRGSORU VECHI; act administrativ nr. 23/12-06-2011 emis de PRIMARIA COMUNA TIRGSORU VECHI; act administrativ nr. 7535/11-08-2014 emis de PRIMARIA COMUNA TIRGSORU VECHI;);		
B9	Intabulare, drept de PROPRIETATE, dobandit prin Construire, cota actuala 1/1, cota initiala 1/1 1) SERESAN VALERIA 2) SERESAN ALECSANDRU	A1.1

C. Partea III. SARCINI .

Inscrieri privind dezmembramintele dreptului de proprietate, drepturi reale de garanție și sarcini	Referințe
NU SUNT	

Teren

Nr cadastral	Suprafața (mp)*	Observații / Referințe
20860	Din acte: 1.061 Masurata: 1.224	

* Suprafața este determinată în planul de proiecție Stereo 70.



Date referitoare la teren

Crt	Categorie folosință	Intra vilan	Suprafața (mp)	Tarla	Parcelă	Nr. topo	Observații / Referințe
1	curți constructii	DA	754	57	345/24	-	
2	arabil	DA	470	57	345/24	-	

Date referitoare la construcții

Crt	Număr	Destinație construcție	Supraf. (mp)	Situație juridică	Observații / Referințe
A1.1	20860-C1	construcții de locuințe	147	Cu acte	Nr. niveluri:3; S. construita la sol:147 mp; S. construita desfasurata:294 mp; LOCUINTA (S+P+M), AN 2011, SUP. CONSTR. DESF. 294 MP, SUBSOL 15 MP, PARTER 147 MP, MANSARDA 128 MP
A1.2		construcții anexa	57	Fara acte	Nr. niveluri:1; S. construita la sol:57 mp;

Lungime Segmente

1) Valorile lungimilor segmentelor sunt obținute din proiecție în plan.

Punct început	X / Y	Punct sfârșit	X / Y	Lungime segment (** (m)

Punct început	X / Y	Punct sfârșit	X / Y	Lungime segment (** (m)
1	572.698,513 376.426,278	2	572.686,356 376.471,577	46.902
2	572.686,356 376.471,577	3	572.684,967 376.476,752	5.358
3	572.684,967 376.476,752	4	572.679,38 376.497,57	21.555
4	572.679,38 376.497,57	5	572.679,384 376.497,571	0.004
5	572.679,384 376.497,571	6	572.678,99 376.499,373	1.845
6	572.678,99 376.499,373	7	572.665,065 376.495,309	14.506
7	572.665,065 376.495,309	8	572.662,952 376.494,692	2.201
8	572.662,952 376.494,692	9	572.670,542 376.467,432	28.297
9	572.670,542 376.467,432	10	572.683,016 376.422,627	46.509
10	572.683,016 376.422,627	11	572.690,79 376.424,364	7.966
11	572.690,79 376.424,364	1	572.698,513 376.426,278	7.957

** Lungimile segmentelor sunt determinate în planul de proiecție Stereo 70 și sunt rotunjite la 1 milimetru.

*** Distanța dintre puncte este formată din segmente cumulate ce sunt mai mici decât valoarea 1 milimetru.

**DATE DESPRE IMOBILUL NR. 1424**

Oficiul de Cadastru și Publicitate Imobiliară PRAHOVA
Biroul de Cadastru și Publicitate Imobiliară Ploiești

A. Partea I. Descrierea imobilului

TEREN Intravilan

Adresa: Loc. Târgsoru Vechi, Jud. Prahova

Nr. Crt	Nr cadastral Nr. topografic	Suprafața* (mp)	Observații / Referințe
A1	23867	Din acte: 1.185 Masurata: 1.204	Sector cadastral:28 Teren neimprejmuit;

B. Partea II. Proprietari și acte

Inscrieri privitoare la dreptul de proprietate și alte drepturi reale		Referințe
61617 / 14/10/2011		
Act Notarial nr. 2754, din 12/10/2011 emis de NP PUSCASU ION;		
B2	Intabulare, drept de PROPRIETATEcumparare ca bun comun, dobandit prin Conventie, cota actuala 1/1, cota initiala 1/1 1) CIOCODEI ALEXANDRU 2) CIOCODEI IONICA	A1

C. Partea III. SARCINI .

Inscrieri privind dezmembramintele dreptului de proprietate, drepturi reale de garanție și sarcini	Referințe
NU SUNT	

Teren

Nr cadastral	Suprafața (mp)*	Observații / Referințe
23867	Din acte: 1.185 Masurata: 1.204	

* Suprafața este determinată în planul de proiecție Stereo 70.



Date referitoare la teren

Crt	Categorie folosință	Intra vilan	Suprafața (mp)	Tarla	Parcelă	Nr. topo	Observații / Referințe
1	curți constructii	DA	840	57	345/25	-	
2	livada	DA	364	57	345/25	-	

Date referitoare la construcții

Crt	Număr	Destinație construcție	Supraf. (mp)	Situație juridică	Observații / Referințe
A1.1		construcții de locuințe	166	Fara acte	Nr. niveluri:1; S. construita la sol:166 mp;

Lungime Segmente

1) Valorile lungimilor segmentelor sunt obținute din proiecție în plan.

Punct început	X / Y	Punct sfârșit	X / Y	Lungime segment (** (m)
1	572.713,663 376.429,396	2	572.700,903 376.480,895	53.056
2	572.700,903 376.480,895	3	572.695,59 376.502,34	22.093

Punct început	X / Y	Punct sfârșit	X / Y	Lungime segment (** (m)
3	572.695,59 376.502,34	4	572.693,101 376.501,608	2.594
4	572.693,101 376.501,608	5	572.679,384 376.497,571	14.299
5	572.679,384 376.497,571	6	572.679,38 376.497,57	0.004
6	572.679,38 376.497,57	7	572.684,967 376.476,752	21.555
7	572.684,967 376.476,752	8	572.686,356 376.471,577	5.358
8	572.686,356 376.471,577	9	572.698,513 376.426,278	46.902
9	572.698,513 376.426,278	1	572.713,663 376.429,396	15.468

** Lungimile segmentelor sunt determinate în planul de proiecție Stereo 70 și sunt rotunjite la 1 milimetru.

*** Distanța dintre puncte este formată din segmente cumulate ce sunt mai mici decât valoarea 1 milimetru.

**DATE DESPRE IMOBILUL NR. 1425**

Oficiul de Cadastru și Publicitate Imobiliară PRAHOVA
Biroul de Cadastru și Publicitate Imobiliară Ploiești

A. Partea I. Descrierea imobilului

TEREN Intravilan

Nr. CF vechi:5813

Nr. cadastral vechi:12026

Adresa: Loc. Târgșoru Vechi, Jud. Prahova

Nr. Crt	Nr cadastral Nr. topografic	Suprafața* (mp)	Observații / Referințe
A1	22584	Din acte: 951 Masurata: 935	Sector cadastral:28 Teren neimprejmut;

B. Partea II. Proprietari și acte

Inscrieri privitoare la dreptul de proprietate și alte drepturi reale	Referințe
87504 / 19/08/2019	
Act Administrativ nr. seria CD nr. 593745, din 09/07/2006 emis de Primaria com. Hartop, jud. Suceava;	
B4	se noteaza faptul ca Filip Alina Elena este casatorita cu Filip Daniel A1
Act Notarial nr. 1395, din 14/08/2019 emis de NP FRATIAN EUGEN-IULIU;	
B5	Intabulare, drept de PROPRIETATEcumparare ca bun propriu, dobandit prin Conventie, cota actuala 1/1, cota initiala 1/1 1) PANTELIMON MARIOARA A1

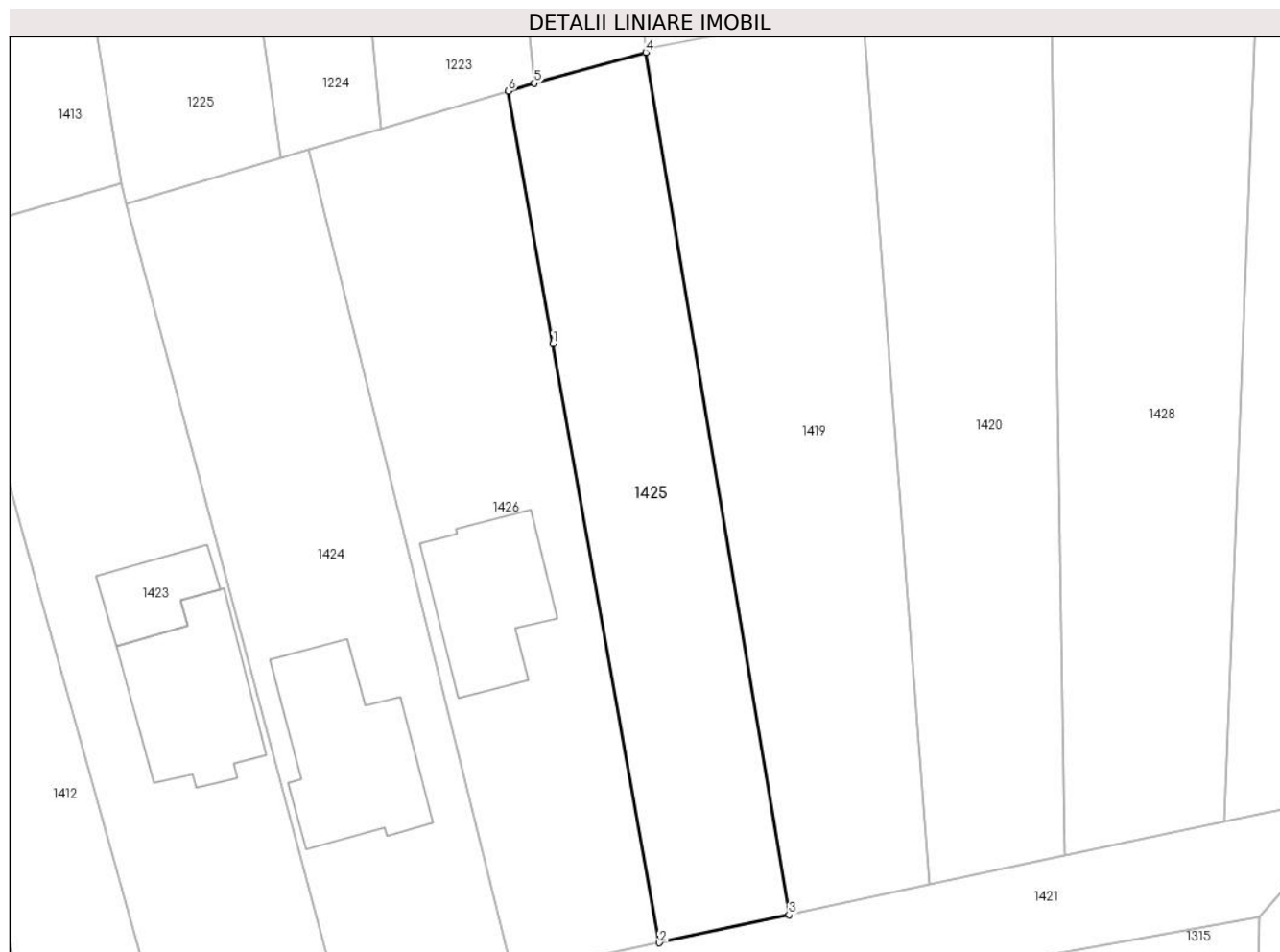
C. Partea III. SARCINI .

Inscrieri privind dezmembramintele dreptului de proprietate, drepturi reale de garanție și sarcini	Referințe
NU SUNT	

Teren

Nr cadastral	Suprafața (mp)*	Observații / Referințe
22584	Din acte: 951 Masurata: 935	

* Suprafața este determinată în planul de proiecție Stereo 70.



Date referitoare la teren

Crt	Categorie folosință	Intra vilan	Suprafața (mp)	Tarla	Parcelă	Nr. topo	Observații / Referințe
1	arabil	DA	935	57	345/27	-	

Lungime Segmente

1) Valorile lungimilor segmentelor sunt obținute din proiecție în plan.

Punct început	X / Y	Punct sfârșit	X / Y	Lungime segment (** (m)
1	572.717,208 376.485,175	2	572.726,594 376.432,168	53.832
2	572.726,594 376.432,168	3	572.738,086 376.434,632	11.753
3	572.738,086 376.434,632	4	572.725,402 376.510,958	77.373
4	572.725,402 376.510,958	5	572.715,564 376.508,23	10.209
5	572.715,564 376.508,23	6	572.713,25 376.507,53	2.418

Punct început	X / Y	Punct sfârșit	X / Y	Lungime segment (** (m)
6	572.713,25 376.507,53	1	572.717,208 376.485,175	22.703

** Lungimile segmentelor sunt determinate în planul de proiecție Stereo 70 și sunt rotunjite la 1 milimetru.

*** Distanța dintre puncte este formată din segmente cumulate ce sunt mai mici decât valoarea 1 milimetru.

**DATE DESPRE IMOBILUL NR. 1426**

Oficiul de Cadastru și Publicitate Imobiliară PRAHOVA
Biroul de Cadastru și Publicitate Imobiliară Ploiești

A. Partea I. Descrierea imobilului

TEREN Intravilan

Nr. CF vechi:5067

Nr. cadastral vechi:11521

Adresa: Loc. Târgșoru Vechi, Str Rasaritului, Jud. Prahova

Nr. Crt	Nr cadastral Nr. topografic	Suprafața* (mp)	Observații / Referințe
A1	22051	Din acte: 1.246 Masurata: 1.197	Sector cadastral:28 Teren imprejmuit;

Construcții

Crt	Nr cadastral Nr. topografic	Adresa	Observații / Referințe
A1.1	22051-C1	Loc. Târgșoru Vechi, Str Rasaritului, Jud. Prahova	Nr. niveluri:2; S. construita la sol:129 mp; S. construita desfasurata:258 mp; LOCUINTA (P+E), AN 2018

B. Partea II. Proprietari și acte

Inscrieri privitoare la dreptul de proprietate și alte drepturi reale		Referințe
52947 / 15/06/2018		
Act Notarial nr. 853, din 15/06/2018 emis de NP FRATIAN Iris Victoria;		
B8	Intabulare, drept de PROPRIETATEcumparare ca bun propriu, dobandit prin Conventie, cota actuala 1/2, cota initiala 1/2 1) SOARE MARIA-MIRABELA	A1
41684 / 19/04/2019		
Act Administrativ nr. 6383, din 17/04/2019 emis de PRIMARIA TIRGSORU VECHI (act administrativ nr 52947 din 15.06.2018, emis de OCPI PRAHOVA;act administrativ nr 6347 din 17.04.2019, emis de PRIMARIA TIRGSORU VECHI;act administrativ nr 398 din 01.10.2018, emis de PRIMARIA TIRGSORU VECHI;act notarial nr 758 din 15.05.2019, emis de NP FRATIAN EUGEN IULIU);		
B13	Intabulare, drept de PROPRIETATE, dobandit prin Construire, cota actuala 3/4, cota initiala 1/1 1) SOARE MARIA-MIRABELA	A1.1
56030 / 28/05/2019		
Act Notarial nr. 842, din 27/05/2019 emis de NP FRATIAN EUGEN-IULIU;		
B14	Intabulare, drept de PROPRIETATEcumparare ca bun propriu, dobandit prin Conventie, cota actuala 1/2, cota initiala 1/2 1) SOARE MARIA-MIRABELA	A1
B15	Intabulare, drept de PROPRIETATEcumparare ca bun propriu, dobandit prin Conventie, cota actuala 1/4, cota initiala 1/4 1) SOARE MARIA-MIRABELA	A1.1

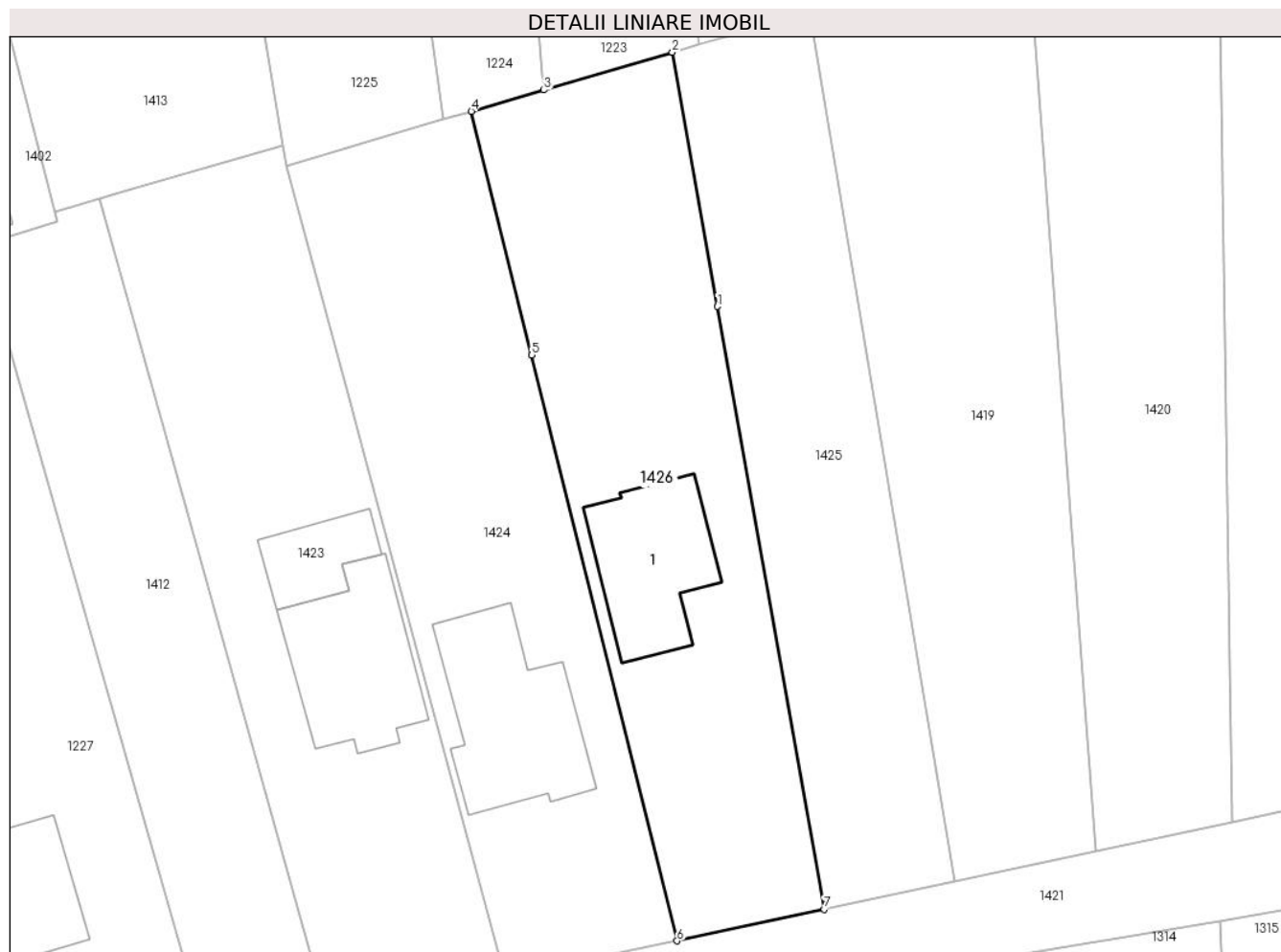
C. Partea III. SARCINI .

Inscrieri privind dezmembramintele dreptului de proprietate, drepturi reale de garanție și sarcini	Referințe
NU SUNT	

Teren

Nr cadastral	Suprafața (mp)*	Observații / Referințe
22051	Din acte: 1.246 Masurata: 1.197	

* Suprafața este determinată în planul de proiecție Stereo 70.



Date referitoare la teren

Crt	Categorie folosință	Intra vilan	Suprafața (mp)	Tarla	Parcelă	Nr. topo	Observații / Referințe
1	curți constructii	DA	803	57	345/26	-	IMPREJMUIT PARTIAL CU GARD DE LEMN
2	livada	DA	394	57	345/26	-	

Date referitoare la construcții

Crt	Număr	Destinație construcție	Supraf. (mp)	Situație juridică	Observații / Referințe
A1.1	22051-C1	construcții de locuințe	129	Cu acte	Nr. niveluri:2; S. construita la sol:129 mp; S. construita desfasurata:258 mp; LOCUINTA (P+E), AN 2018

Lungime Segmente

1) Valorile lungimilor segmentelor sunt obținute din proiecție în plan.

Punct început	X / Y	Punct sfârșit	X / Y	Lungime segment (** (m)
1	572.717,208 376.485,175	2	572.713,25 376.507,53	22.703
2	572.713,25 376.507,53	3	572.701,966 376.504,209	11.763

Punct început	X / Y	Punct sfârșit	X / Y	Lungime segment (** (m)
3	572.701,966 376.504,209	4	572.695,59 376.502,34	6.644
4	572.695,59 376.502,34	5	572.700,903 376.480,895	22.093
5	572.700,903 376.480,895	6	572.713,663 376.429,396	53.056
6	572.713,663 376.429,396	7	572.726,594 376.432,168	13.225
7	572.726,594 376.432,168	1	572.717,208 376.485,175	53.832

** Lungimile segmentelor sunt determinate în planul de proiecție Stereo 70 și sunt rotunjite la 1 milimetru.

*** Distanța dintre puncte este formată din segmente cumulate ce sunt mai mici decât valoarea 1 milimetru.

**DATE DESPRE IMOBILUL NR. 1427**

Oficiul de Cadastru și Publicitate Imobiliară PRAHOVA
Biroul de Cadastru și Publicitate Imobiliară Ploiești

A. Partea I. Descrierea imobilului

TEREN Intravilan

Adresa: Loc. Târgșoru Vechi, Jud. Prahova

Nr. Crt	Nr cadastral Nr. topografic	Suprafața* (mp)	Observații / Referințe
A1		Din acte: 0 Masurata: 979	Sector cadastral:28 Teren neimprejmuit;

B. Partea II. Proprietari și acte

Inscrieri privitoare la dreptul de proprietate și alte drepturi reale		Referințe
/		
Act Normativ nr. 7, din 13/03/1996 emis de PARLAMENTUL ROMANIEI;		
B1	Intabulare, drept de PROPRIETATE, dobandit prin Lege, cota actuala 1/1, cota initiala 1/1 1) UAT TÂRGȘORU-VECHI, CIF:999999999999, Teren la dispozitia comisiei locale de fond funciar in baza Legii 7/1996	A1

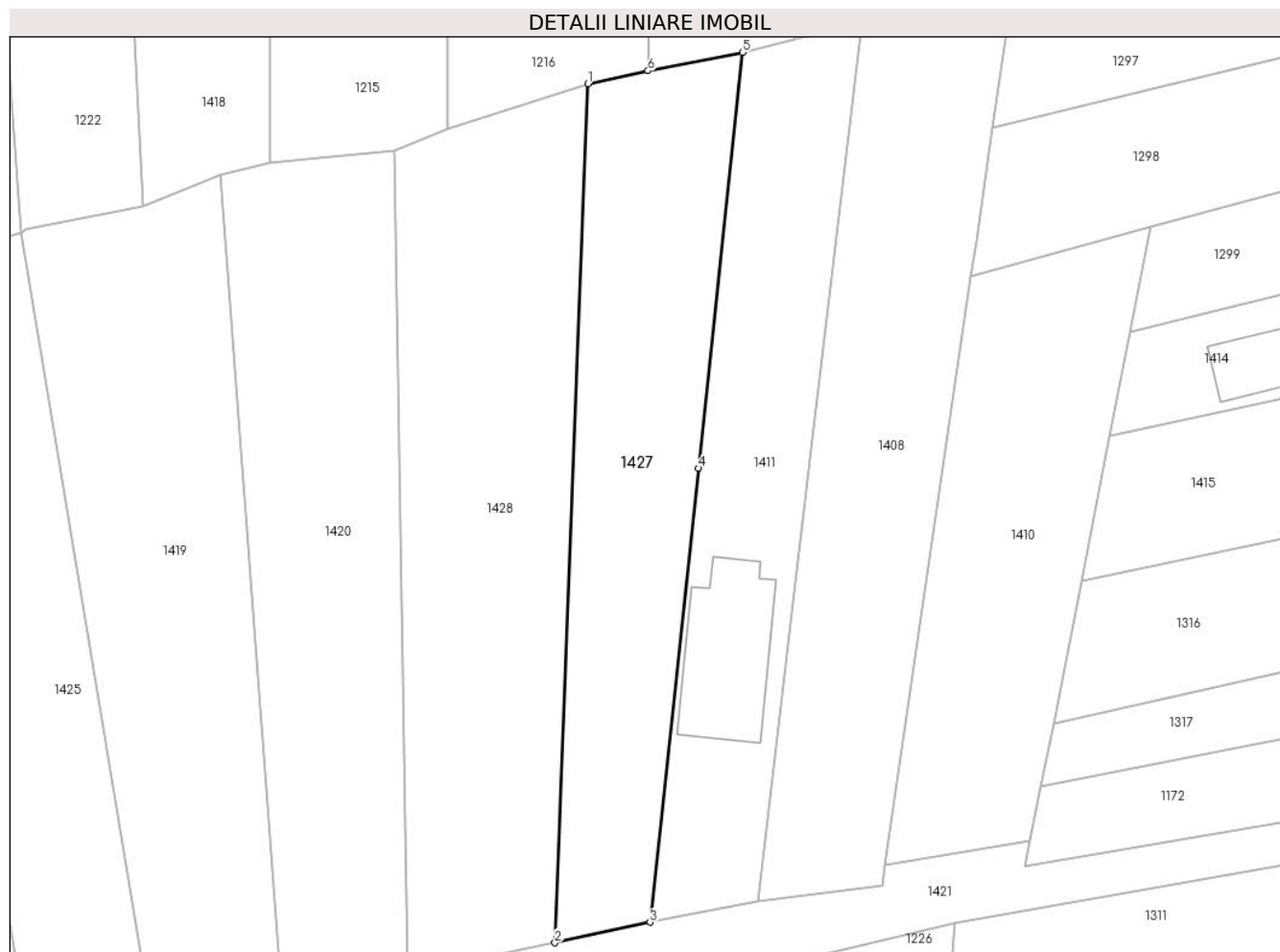
C. Partea III. SARCINI .

Inscrieri privind dezmembramintele dreptului de proprietate, drepturi reale de garanție și sarcini	Referințe
NU SUNT	

Teren

Nr cadastral	Suprafața (mp)*	Observații / Referințe
	Din acte: 0 Masurata: 979	

* Suprafața este determinată în planul de proiecție Stereo 70.



Date referitoare la teren

Crt	Categorie folosință	Intra vilan	Suprafața (mp)	Tarla	Parcelă	Nr. topo	Observații / Referințe
1	arabil	DA	979	57	345/31	-	

Lungime Segmente

1) Valorile lungimilor segmentelor sunt obținute din proiecție în plan.

Punct început	X / Y	Punct sfârșit	X / Y	Lungime segment (** (m)
1	572.779,777 376.525,265	2	572.776,621 376.442,894	82.431
2	572.776,621 376.442,894	3	572.785,746 376.444,85	9.332
3	572.785,746 376.444,85	4	572.790,374 376.488,398	43.793
4	572.790,374 376.488,398	5	572.794,614 376.528,288	40.115
5	572.794,614 376.528,288	6	572.785,546 376.526,527	9.237

Punct început	X / Y	Punct sfârșit	X / Y	Lungime segment (** (m)
6	572.785,546 376.526,527	1	572.779,777 376.525,265	5.905

** Lungimile segmentelor sunt determinate în planul de proiecție Stereo 70 și sunt rotunjite la 1 milimetru.

*** Distanța dintre puncte este formată din segmente cumulate ce sunt mai mici decât valoarea 1 milimetru.

**DATE DESPRE IMOBILUL NR. 1428**

Oficiul de Cadastru și Publicitate Imobiliară PRAHOVA
Biroul de Cadastru și Publicitate Imobiliară Ploiești

A. Partea I. Descrierea imobilului

TEREN Intravilan

Nr. CF vechi:623(e:623)

Nr. cadastral vechi:887

Adresa: Loc. Târgșoru Vechi, Jud. Prahova, T 57 ; A 345/30

Nr. Crt	Nr cadastral Nr. topografic	Suprafața* (mp)	Observații / Referințe
A1	21486	Din acte: 1.406 Masurata: 1.316	Sector cadastral:28 Teren neimprejmit;

B. Partea II. Proprietari și acte

Inscrieri privitoare la dreptul de proprietate și alte drepturi reale	Referințe
16852 / 05/02/2021	
Act Administrativ nr. seria C6 nr. 676571, din 15/03/1982 emis de CONSILIUL POPULAR PLOIESTI;	
B5	se noteaza faptul ca Jianu Elena este casatorita cu Jianu Teodor A1
Act Notarial nr. 147, din 04/02/2021 emis de NP MEIROSU CARMEN;	
B6	Intabulare, drept de PROPRIETATEcumparare ca bun comun, dobandit prin Conventie, cota actuala 1/1, cota initiala 1/1 A1
1) PĂDUREANU AURORA 2) PĂDUREANU CIPRIAN-MIHAI	

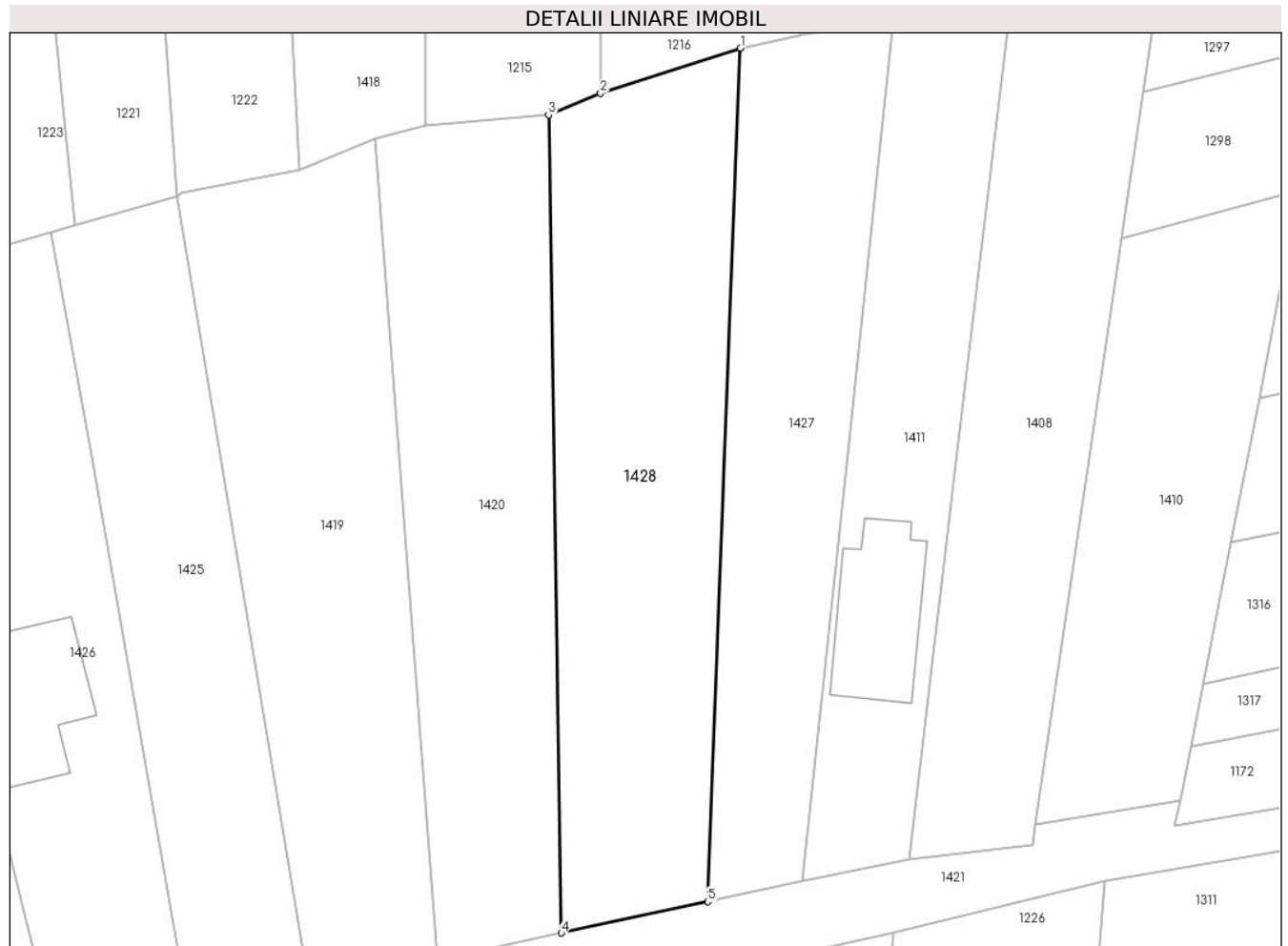
C. Partea III. SARCINI .

Inscrieri privind dezmembramintele dreptului de proprietate, drepturi reale de garanție și sarcini	Referințe
NU SUNT	

Teren

Nr cadastral	Suprafața (mp)*	Observații / Referințe
21486	Din acte: 1.406 Masurata: 1.316	

* Suprafața este determinată în planul de proiecție Stereo 70.



Date referitoare la teren

Crt	Categorie folosință	Intra vilan	Suprafața (mp)	Tarla	Parcelă	Nr. topo	Observații / Referințe
1	arabil	DA	1.316	57	345/30	-	

Lungime Segmente

1) Valorile lungimilor segmentelor sunt obținute din proiecție în plan.

Punct început	X / Y	Punct sfârșit	X / Y	Lungime segment (** (m)
1	572.779,777 376.525,265	2	572.766,277 376.520,921	14.182
2	572.766,277 376.520,921	3	572.761,25 376.518,818	5.449
3	572.761,25 376.518,818	4	572.762,489 376.439,864	78.964
4	572.762,489 376.439,864	5	572.776,621 376.442,894	14.453
5	572.776,621 376.442,894	1	572.779,777 376.525,265	82.431

**** Lungimile segmentelor sunt determinate în planul de proiecție Stereo 70 și sunt rotunjite la 1 milimetru.**

***** Distanța dintre puncte este formată din segmente cumulate ce sunt mai mici decât valoarea 1 milimetru.**

**DATE DESPRE IMOBILUL NR. 1429**

Oficiul de Cadastru și Publicitate Imobiliară PRAHOVA
Biroul de Cadastru și Publicitate Imobiliară Ploiești

A. Partea I. Descrierea imobilului

TEREN Intravilan

Adresa: Loc. Târgșoru Vechi, Jud. Prahova, T57 P32

Nr. Crt	Nr cadastral Nr. topografic	Suprafața* (mp)	Observații / Referințe
A1	30176	Din acte: 0 Masurata: 1.192	Sector cadastral:27 Teren neimprijmuit;

B. Partea II. Proprietari și acte

Inscrieri privitoare la dreptul de proprietate și alte drepturi reale		Referințe
156564 / 12/12/2022		
Act Administrativ nr. 33, din 18/10/2006 emis de COMUNA TÂRGȘORUL VECHI;		
B2	Intabulare, drept de PROPRIETATE, dobandit prin Lege, cota actuala 1/1, cota initiala 1/1 1) COMUNA TÎRGȘORU VECHI , CIF:2845230, (domeniu privat) <i>OBSERVATII: pozitie transcrisa din CF 25280/Târgșoru Vechi, inscrisa prin incheierea nr. 1094 din 10/01/2013;</i>	A1

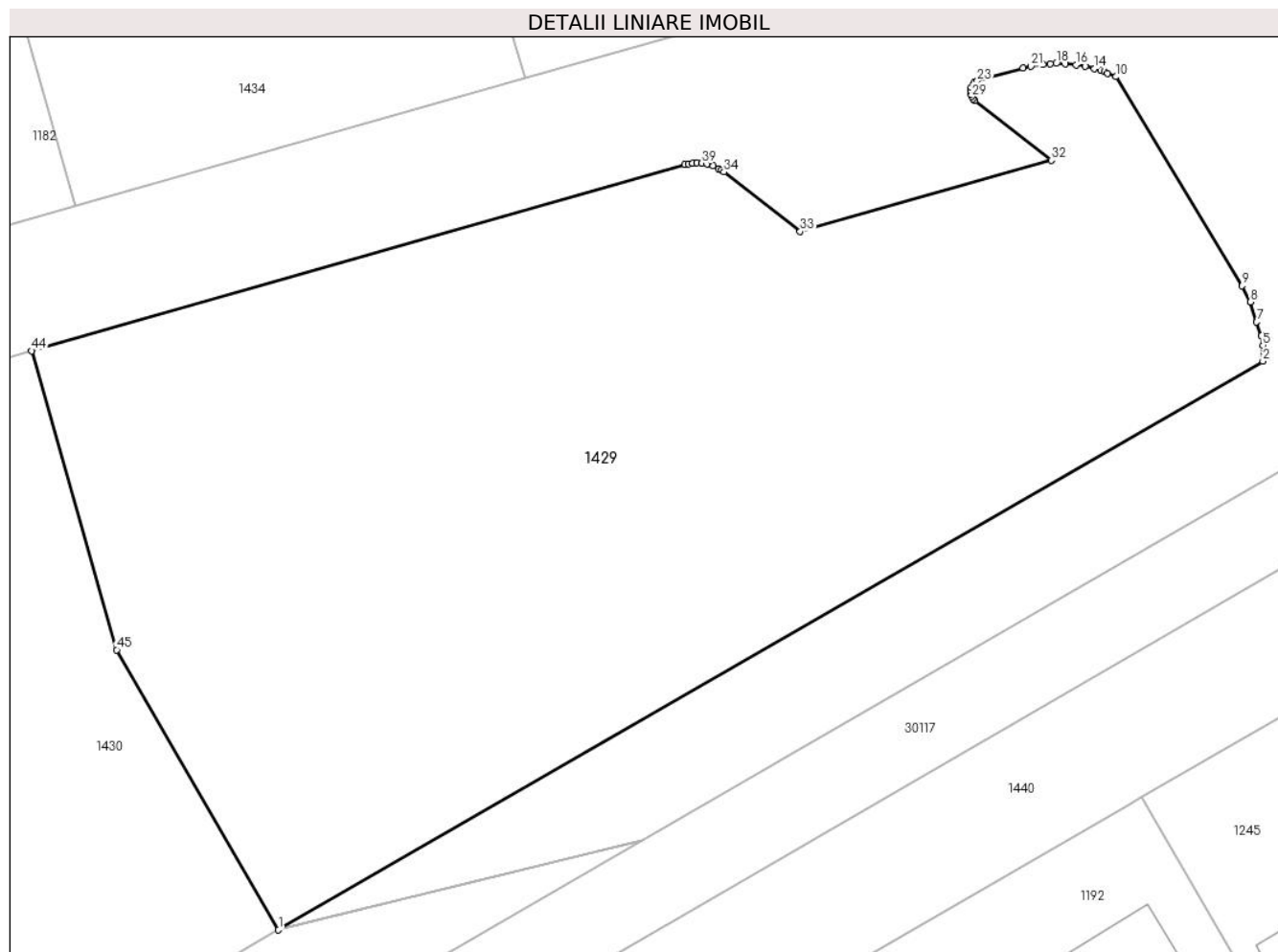
C. Partea III. SARCINI

Inscrieri privind dezmembramintele dreptului de proprietate, drepturi reale de garanție și sarcini		Referințe
156564 / 12/12/2022		
Act Administrativ nr. 33, din 18/10/2006 emis de COMUNA TÂRGȘORUL VECHI;		
C1	se intabuleaza dreptul de administrare 1) CONSILIUL LOCAL AL COMUNEI TIRGȘORU VECHI , CIF:9999999999999, LIPSA CNP <i>OBSERVATII: pozitie transcrisa din CF 25280/Târgșoru Vechi, inscrisa prin incheierea nr. 1094 din 10/01/2013;</i>	A1

Teren

Nr cadastral	Suprafața (mp)*	Observații / Referințe
30176	Din acte: 0 Masurata: 1.192	

* Suprafața este determinată în planul de proiecție Stereo 70.



Date referitoare la teren

Crt	Categorie folosință	Intra vilan	Suprafața (mp)	Tarla	Parcelă	Nr. topo	Observații / Referințe
1	arabil	DA	1.192	8	32	-	

Lungime Segmente

1) Valorile lungimilor segmentelor sunt obținute din proiecție în plan.

Punct început	X / Y	Punct sfârșit	X / Y	Lungime segment	Punct început	X / Y	Punct sfârșit	X / Y	Lungime segment	Punct început	X / Y	Punct sfârșit	X / Y	Lungime segment
1	572.234,792 376.290,247	2	572.281,152 376.317,022	53.536	2	572.281,152 376.317,022	3	572.281,19 376.317,166	0.149	3	572.281,19 376.317,166	4	572.281,19 376.317,466	0.3
4	572.281,19 376.317,466	5	572.281,153 376.317,774	0.31	5	572.281,153 376.317,774	6	572.281,076 376.318,208	0.441	6	572.281,076 376.318,208	7	572.280,86 376.318,873	0.699
7	572.280,86 376.318,873	8	572.280,566 376.319,824	0.995	8	572.280,566 376.319,824	9	572.280,168 376.320,574	0.849	9	572.280,168 376.320,574	10	572.274,219 376.330,422	11.505
10	572.274,219 376.330,422	11	572.273,843 376.330,589	0.411	11	572.273,843 376.330,589	12	572.273,685 376.330,66	0.173	12	572.273,685 376.330,66	13	572.273,512 376.330,723	0.184
13	572.273,512 376.330,723	14	572.273,221 376.330,807	0.303	14	572.273,221 376.330,807	15	572.272,791 376.330,915	0.443	15	572.272,791 376.330,915	16	572.272,35 376.330,989	0.447

Punct început	X / Y	Punct sfârșit	X / Y	Lungime segment	Punct început	X / Y	Punct sfârșit	X / Y	Lungime segment	Punct început	X / Y	Punct sfârșit	X / Y	Lungime segment
16	572.272,35 376.330,989	17	572.271,832 376.331,04	0.521	17	572.271,832 376.331,04	18	572.271,412 376.331,049	0.42	18	572.271,412 376.331,049	19	572.271,146 376.331,042	0.266
19	572.271,146 376.331,042	20	572.270,8 376.331,016	0.347	20	572.270,8 376.331,016	21	572.270,225 376.330,915	0.584	21	572.270,225 376.330,915	22	572.269,857 376.330,833	0.377
22	572.269,857 376.330,833	23	572.267,704 376.330,228	2.236	23	572.267,704 376.330,228	24	572.267,571 376.330,148	0.155	24	572.267,571 376.330,148	25	572.267,493 376.330,047	0.128
25	572.267,493 376.330,047	26	572.267,415 376.329,913	0.155	26	572.267,415 376.329,913	27	572.267,384 376.329,773	0.143	27	572.267,384 376.329,773	28	572.267,395 376.329,602	0.171
28	572.267,395 376.329,602	29	572.267,446 376.329,491	0.122	29	572.267,446 376.329,491	30	572.267,488 376.329,398	0.102	30	572.267,488 376.329,398	31	572.267,591 376.329,311	0.135
31	572.267,591 376.329,311	32	572.271,181 376.326,491	4.565	32	572.271,181 376.326,491	33	572.259,363 376.323,13	12.28 7	33	572.259,363 376.323,13	34	572.255,772 376.325,943	4.562
34	572.255,772 376.325,943	35	572.255,649 376.326,031	0.151	35	572.255,649 376.326,031	36	572.255,528 376.326,103	0.141	36	572.255,528 376.326,103	37	572.255,262 376.326,227	0.293
37	572.255,262 376.326,227	38	572.254,976 376.326,317	0.3	38	572.254,976 376.326,317	39	572.254,731 376.326,351	0.247	39	572.254,731 376.326,351	40	572.254,497 376.326,362	0.234
40	572.254,497 376.326,362	41	572.254,294 376.326,354	0.203	41	572.254,294 376.326,354	42	572.254,108 376.326,323	0.189	42	572.254,108 376.326,323	43	572.253,937 376.326,277	0.177
43	572.253,937 376.326,277	44	572.223,167 376.317,513	31.99 4	44	572.223,167 376.317,513	45	572.227,173 376.303,427	14.64 5	45	572.227,173 376.303,427	1	572.234,792 376.290,247	15.22 4

** Lungimile segmentelor sunt determinate în planul de proiecție Stereo 70 și sunt rotunjite la 1 milimetru.

*** Distanța dintre puncte este formată din segmente cumulate ce sunt mai mici decât valoarea 1 milimetru.

**DATE DESPRE IMOBILUL NR. 1430**

Oficiul de Cadastru și Publicitate Imobiliară PRAHOVA
Biroul de Cadastru și Publicitate Imobiliară Ploiești

A. Partea I. Descrierea imobilului

TEREN Intravilan

Adresa: Loc. Târgșoru Vechi, Jud. Prahova, T57 P32

Nr. Crt	Nr cadastral Nr. topografic	Suprafața* (mp)	Observații / Referințe
A1	30148	Din acte: 0 Masurata: 510	Sector cadastral:27 Teren neimprijmuit;

B. Partea II. Proprietari și acte

Inscrieri privitoare la dreptul de proprietate și alte drepturi reale		Referințe
156564 / 12/12/2022		
Act Administrativ nr. 33, din 18/10/2006 emis de COMUNA TÂRGȘORUL VECHI;		
B2	Intabulare, drept de PROPRIETATE, dobândit prin Lege, cota actuala 1/1, cota initiala 1/1 1) COMUNA TÎRGȘORU VECHI , CIF:2845230, (domeniu privat) <i>OBSERVATII: pozitie transcrisa din CF 25280/Târgșoru Vechi, inscrisa prin incheierea nr. 1094 din 10/01/2013;</i>	A1

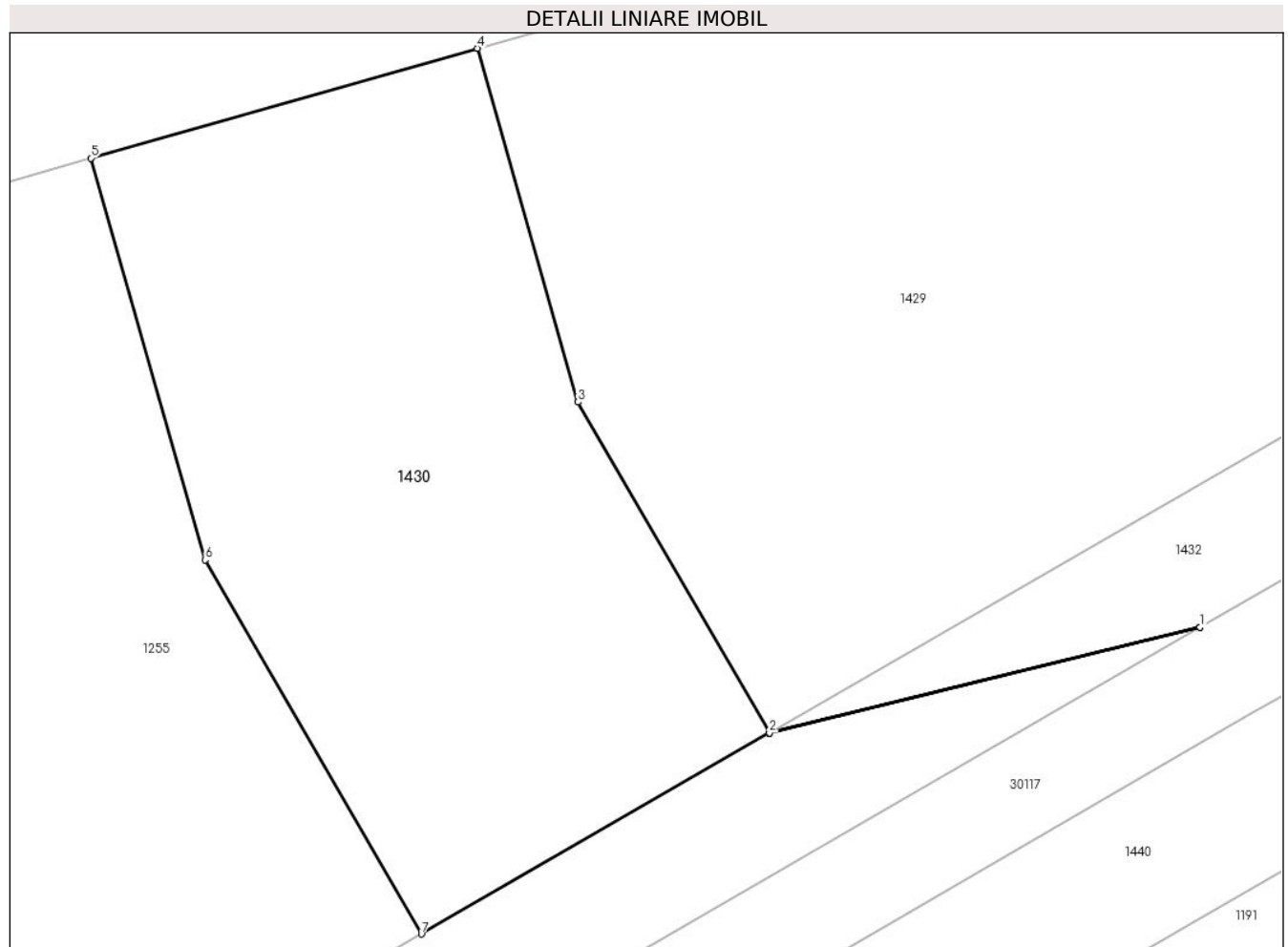
C. Partea III. SARCINI

Inscrieri privind dezmembramintele dreptului de proprietate, drepturi reale de garanție și sarcini		Referințe
156564 / 12/12/2022		
Act Administrativ nr. 33, din 18/10/2006 emis de COMUNA TÂRGȘORUL VECHI;		
C1	se intabuleaza dreptul de administrare 1) CONSILIUL LOCAL AL COMUNEI TIRGȘORU VECHI , CIF:9999999999999, LIPSA CNP <i>OBSERVATII: pozitie transcrisa din CF 25280/Târgșoru Vechi, inscrisa prin incheierea nr. 1094 din 10/01/2013;</i>	A1

Teren

Nr cadastral	Suprafața (mp)*	Observații / Referințe
30148	Din acte: 0 Masurata: 510	

* Suprafața este determinată în planul de proiecție Stereo 70.



Date referitoare la teren

Crt	Categorie folosință	Intra vilan	Suprafața (mp)	Tarla	Parcelă	Nr. topo	Observații / Referințe
1	arabil	DA	510	8	32	-	

Lungime Segmente

1) Valorile lungimilor segmentelor sunt obținute din proiecție în plan.

Punct început	X / Y	Punct sfârșit	X / Y	Lungime segment (** (m)
1	572.251,944 376.294,457	2	572.234,792 376.290,247	17.661
2	572.234,792 376.290,247	3	572.227,173 376.303,427	15.224
3	572.227,173 376.303,427	4	572.223,167 376.317,513	14.645
4	572.223,167 376.317,513	5	572.207,777 376.313,136	16.0
5	572.207,777 376.313,136	6	572.212,327 376.297,14	16.631

Punct început	X / Y	Punct sfârșit	X / Y	Lungime segment (** (m)
6	572.212,327 376.297,14	7	572.220,94 376.282,24	17.21
7	572.220,94 376.282,24	8	572.234,788 376.290,245	15.995
8	572.234,788 376.290,245	9	572.251,927 376.294,447	17.647
9	572.251,927 376.294,447	1	572.251,944 376.294,457	0.02

** Lungimile segmentelor sunt determinate în planul de proiecție Stereo 70 și sunt rotunjite la 1 milimetru.

*** Distanța dintre puncte este formată din segmente cumulate ce sunt mai mici decât valoarea 1 milimetru.

**DATE DESPRE IMOBILUL NR. 1431**

Oficiul de Cadastru și Publicitate Imobiliară PRAHOVA
Biroul de Cadastru și Publicitate Imobiliară Ploiești

A. Partea I. Descrierea imobilului

TEREN Intravilan

Adresa: Loc. Târgșoru Vechi, Jud. Prahova, T57 P32

Nr. Crt	Nr cadastral Nr. topografic	Suprafața* (mp)	Observații / Referințe
A1	30160	Din acte: 0 Masurata: 469	Sector cadastral:27 Teren neimpregmuit;

B. Partea II. Proprietari și acte

Inscrieri privitoare la dreptul de proprietate și alte drepturi reale		Referințe
156564 / 12/12/2022		
Act Administrativ nr. 33, din 18/10/2006 emis de COMUNA TÂRGȘORUL VECHI;		
B2	Intabulare, drept de PROPRIETATE, dobandit prin Lege, cota actuala 1/1, cota initiala 1/1 1) COMUNA TÎRGȘORU VECHI , CIF:2845230, (domeniu privat)	A1
<i>OBSERVATII: pozitie transcrisa din CF 25280/Târgșoru Vechi, inscrisa prin incheierea nr. 1094 din 10/01/2013;</i>		

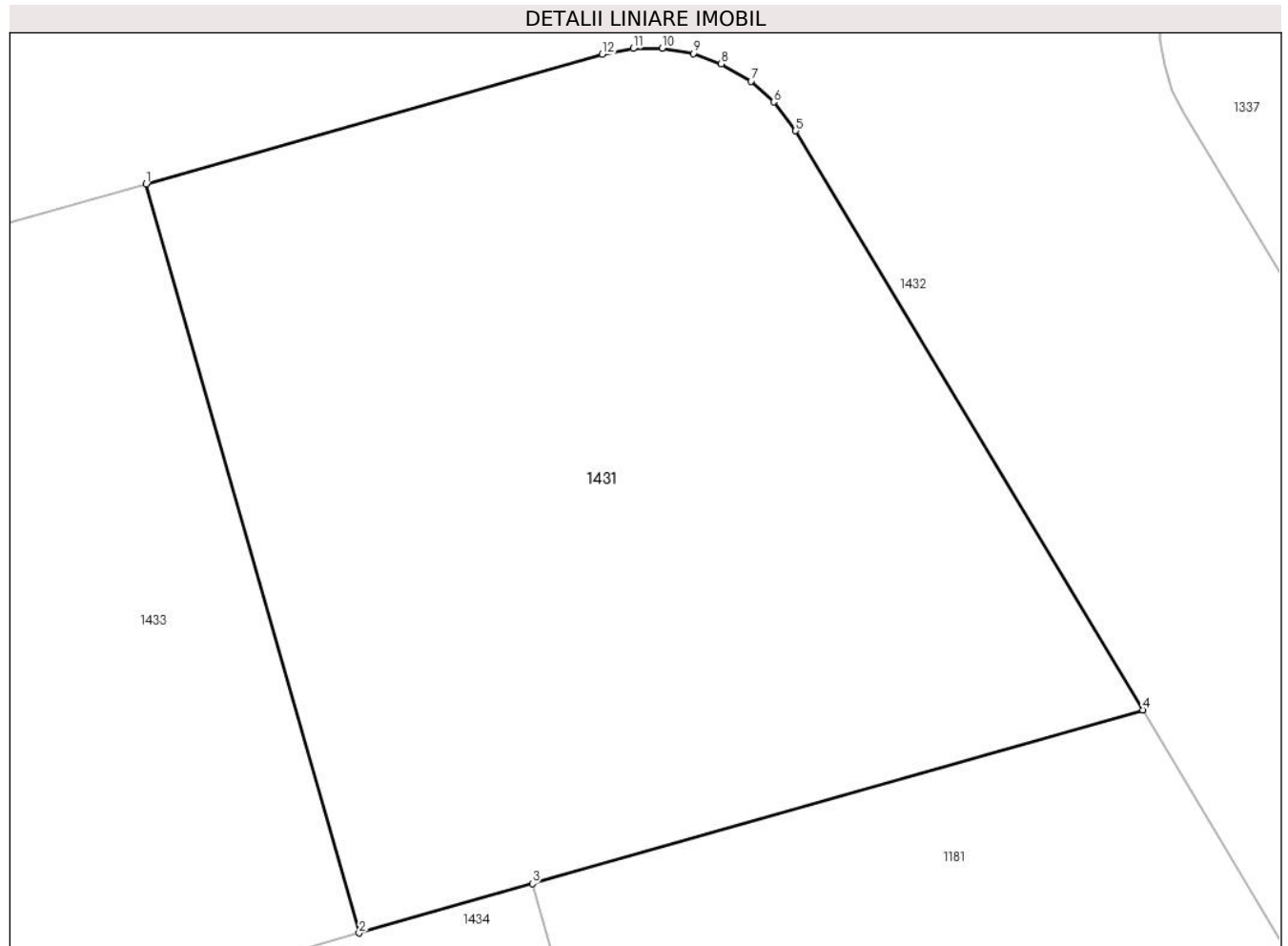
C. Partea III. SARCINI

Inscrieri privind dezmembramintele dreptului de proprietate, drepturi reale de garanție și sarcini		Referințe
156564 / 12/12/2022		
Act Administrativ nr. 33, din 18/10/2006 emis de COMUNA TÂRGȘORUL VECHI;		
C1	se intabuleaza dreptul de administrare 1) CONSILIUL LOCAL AL COMUNEI TIRGȘORU VECHI , CIF:9999999999999, LIPSA CNP	A1
<i>OBSERVATII: pozitie transcrisa din CF 25280/Târgșoru Vechi, inscrisa prin incheierea nr. 1094 din 10/01/2013;</i>		

Teren

Nr cadastral	Suprafața (mp)*	Observații / Referințe
30160	Din acte: 0 Masurata: 469	

* Suprafața este determinată în planul de proiecție Stereo 70.



Date referitoare la teren

Crt	Categorie folosință	Intra vilan	Suprafața (mp)	Tarla	Parcelă	Nr. topo	Observații / Referințe
1	arabil	DA	469	8	32	-	

Lungime Segmente

1) Valorile lungimilor segmentelor sunt obținute din proiecție în plan.

Punct început	X / Y	Punct sfârșit	X / Y	Lungime segment (** (m)
1	572.228,885 376.372,682	2	572.235,109 376.350,8	22.75
2	572.235,109 376.350,8	3	572.240,17 376.352,239	5.262
3	572.240,17 376.352,239	4	572.258,008 376.357,313	18.546
4	572.258,008 376.357,313	5	572.247,863 376.374,233	19.728
5	572.247,863 376.374,233	6	572.247,225 376.375,078	1.059

Punct început	X / Y	Punct sfârșit	X / Y	Lungime segment (** (m)
6	572.247,225 376.375,078	7	572.246,556 376.375,676	0.897
7	572.246,556 376.375,676	8	572.245,69 376.376,192	1.008
8	572.245,69 376.376,192	9	572.244,871 376.376,491	0.872
9	572.244,871 376.376,491	10	572.243,961 376.376,647	0.923
10	572.243,961 376.376,647	11	572.243,114 376.376,64	0.847
11	572.243,114 376.376,64	12	572.242,207 376.376,471	0.923
12	572.242,207 376.376,471	1	572.228,885 376.372,682	13.85

** Lungimile segmentelor sunt determinate în planul de proiecție Stereo 70 și sunt rotunjite la 1 milimetru.

*** Distanța dintre puncte este formată din segmente cumulate ce sunt mai mici decât valoarea 1 milimetru.

**DATE DESPRE IMOBILUL NR. 1432**

Oficiul de Cadastru și Publicitate Imobiliară PRAHOVA
Biroul de Cadastru și Publicitate Imobiliară Ploiești

A. Partea I. Descrierea imobilului

TEREN Intravilan

Adresa: Loc. Târgșoru Vechi, Jud. Prahova, T57 P32

Nr. Crt	Nr cadastral Nr. topografic	Suprafața* (mp)	Observații / Referințe
A1	30177	Din acte: 0 Masurata: 15.312	Sector cadastral:27 Teren neimprejmuț;

B. Partea II. Proprietari și acte

Inscrieri privitoare la dreptul de proprietate și alte drepturi reale		Referințe
156564 / 12/12/2022		
Act Administrativ nr. 33, din 18/10/2006 emis de COMUNA TÂRGȘORUL VECHI;		
B2	Intabulare, drept de PROPRIETATE, dobândit prin Lege, cota actuala 1/1, cota initiala 1/1 1) COMUNA TÎRGȘORU VECHI , CIF:2845230, (domeniu privat) <i>OBSERVATII: pozitie transcrisa din CF 25280/Târgșoru Vechi, inscrisa prin incheierea nr. 1094 din 10/01/2013;</i>	A1

C. Partea III. SARCINI

Inscrieri privind dezmembramintele dreptului de proprietate, drepturi reale de garanție și sarcini		Referințe
156564 / 12/12/2022		
Act Administrativ nr. 33, din 18/10/2006 emis de COMUNA TÂRGȘORUL VECHI;		
C1	se intabuleaza dreptul de administrare 1) CONSILIUL LOCAL AL COMUNEI TIRGȘORU VECHI , CIF:9999999999999, LIPSA CNP <i>OBSERVATII: pozitie transcrisa din CF 25280/Târgșoru Vechi, inscrisa prin incheierea nr. 1094 din 10/01/2013;</i>	A1

Teren

Nr cadastral	Suprafața (mp)*	Observații / Referințe
30177	Din acte: 0 Masurata: 15.312	

* Suprafața este determinată în planul de proiecție Stereo 70.

DETALII LINIARE IMOBIL



Date referitoare la teren

Crt	Categorie folosință	Intravilan	Suprafața (mp)	Tarla	Parcelă	Nr. topo	Observații / Referințe
1	arabil	DA	15.312	8	32	-	

Lungime Segmente

1) Valorile lungimilor segmentelor sunt obținute din proiecție în plan.

Punct început	X / Y	Punct sfârșit	X / Y	Lungime segment	Punct început	X / Y	Punct sfârșit	X / Y	Lungime segment	Punct început	X / Y	Punct sfârșit	X / Y	Lungime segment
1	572.207,745 376.366,669	2	572.228,885 376.372,682	21.979	2	572.228,885 376.372,682	3	572.242,207 376.376,471	13.85	3	572.242,207 376.376,471	4	572.243,114 376.376,64	0.923
4	572.243,114 376.376,64	5	572.243,961 376.376,647	0.847	5	572.243,961 376.376,647	6	572.244,871 376.376,491	0.923	6	572.244,871 376.376,491	7	572.245,69 376.376,192	0.872
7	572.245,69 376.376,192	8	572.246,556 376.375,676	1.008	8	572.246,556 376.375,676	9	572.247,225 376.375,078	0.897	9	572.247,225 376.375,078	10	572.247,863 376.374,233	1.059
10	572.247,863 376.374,233	11	572.258,008 376.357,313	19.728	11	572.258,008 376.357,313	12	572.270,123 376.337,107	23.56	12	572.270,123 376.337,107	13	572.246,394 376.330,357	24.67
13	572.246,394 376.330,357	14	572.225,254 376.324,345	21.978	14	572.225,254 376.324,345	15	572.204,115 376.318,332	21.978	15	572.204,115 376.318,332	16	572.182,975 376.312,32	21.978

Punct început	X / Y	Punct sfârșit	X / Y	Lungime segment	Punct început	X / Y	Punct sfârșit	X / Y	Lungime segment	Punct început	X / Y	Punct sfârșit	X / Y	Lungime segment
16	572.182,975 376.312,32	17	572.161,835 376.306,307	21.979	17	572.161,835 376.306,307	18	572.143,627 376.301,128	18.93	18	572.143,627 376.301,128	19	572.131,541 376.321,343	23.552
19	572.131,541 376.321,343	20	572.124,135 376.333,728	14.43	20	572.124,135 376.333,728	21	572.123,667 376.334,663	1.046	21	572.123,667 376.334,663	22	572.123,273 376.335,978	1.373
22	572.123,273 376.335,978	23	572.123,143 376.337,344	1.372	23	572.123,143 376.337,344	24	572.123,264 376.338,613	1.275	24	572.123,264 376.338,613	25	572.123,636 376.339,9	1.34
25	572.123,636 376.339,9	26	572.124,079 376.340,816	1.017	26	572.124,079 376.340,816	27	572.124,802 376.341,844	1.257	27	572.124,802 376.341,844	28	572.125,546 376.342,599	1.06
28	572.125,546 376.342,599	29	572.126,467 376.343,356	1.192	29	572.126,467 376.343,356	30	572.127,264 376.343,779	0.902	30	572.127,264 376.343,779	31	572.128,24 376.344,113	1.032
31	572.128,24 376.344,113	32	572.130,507 376.355,098	11.216	32	572.130,507 376.355,098	33	571.984,61 376.313,601	151.684	33	571.984,61 376.313,601	34	571.984,941 376.303,299	10.307
34	571.984,941 376.303,299	35	572.005,612 376.309,178	21.491	35	572.005,612 376.309,178	36	572.026,297 376.315,062	21.506	36	572.026,297 376.315,062	37	572.046,982 376.320,945	21.505
37	572.046,982 376.320,945	38	572.067,667 376.326,828	21.505	38	572.067,667 376.326,828	39	572.088,352 376.332,711	21.505	39	572.088,352 376.332,711	40	572.104,329 376.337,255	16.611
40	572.104,329 376.337,255	41	572.105,185 376.337,442	0.876	41	572.105,185 376.337,442	42	572.106,522 376.337,517	1.339	42	572.106,522 376.337,517	43	572.108,383 376.337,188	1.89
43	572.108,383 376.337,188	44	572.109,88 376.336,504	1.646	44	572.109,88 376.336,504	45	572.111,244 376.335,421	1.742	45	572.111,244 376.335,421	46	572.112,252 376.334,114	1.651
46	572.112,252 376.334,114	47	572.121,845 376.318,065	18.697	47	572.121,845 376.318,065	48	572.130,7 376.303,27	17.242	48	572.130,7 376.303,27	49	572.131,054 376.302,721	0.653
49	572.131,054 376.302,721	50	572.131,356 376.301,97	0.809	50	572.131,356 376.301,97	51	572.131,491 376.301,387	0.598	51	572.131,491 376.301,387	52	572.131,58 376.300,814	0.58
52	572.131,58 376.300,814	53	572.131,589 376.300,238	0.576	53	572.131,589 376.300,238	54	572.131,513 376.299,651	0.592	54	572.131,513 376.299,651	55	572.131,422 376.299,13	0.529
55	572.131,422 376.299,13	56	572.131,237 376.298,568	0.592	56	572.131,237 376.298,568	57	572.131,023 376.298,119	0.497	57	572.131,023 376.298,119	58	572.130,74 376.297,651	0.547
58	572.130,74 376.297,651	59	572.130,488 376.297,28	0.448	59	572.130,488 376.297,28	60	572.130,124 376.296,876	0.544	60	572.130,124 376.296,876	61	572.129,731 376.296,531	0.523
61	572.129,731 376.296,531	62	572.129,289 376.296,202	0.551	62	572.129,289 376.296,202	63	572.128,747 376.295,896	0.622	63	572.128,747 376.295,896	64	572.128,342 376.295,719	0.442
64	572.128,342 376.295,719	65	572.127,927 376.295,623	0.426	65	572.127,927 376.295,623	66	572.108,077 376.289,977	20.637	66	572.108,077 376.289,977	67	572.087,392 376.284,094	21.505
67	572.087,392 376.284,094	68	572.066,707 376.278,211	21.505	68	572.066,707 376.278,211	69	572.046,022 376.272,328	21.505	69	572.046,022 376.272,328	70	572.025,337 376.266,444	21.506
70	572.025,337 376.266,444	71	572.002,584 376.259,973	23.655	71	572.002,584 376.259,973	72	571.979,83 376.253,501	23.657	72	571.979,83 376.253,501	73	571.957,077 376.247,029	23.656
73	571.957,077 376.247,029	74	571.939,504 376.241,974	18.286	74	571.939,504 376.241,974	75	571.939,177 376.241,914	0.332	75	571.939,177 376.241,914	76	571.938,785 376.241,869	0.395
76	571.938,785 376.241,869	77	571.938,377 376.241,84	0.409	77	571.938,377 376.241,84	78	571.937,86 376.241,85	0.517	78	571.937,86 376.241,85	79	571.937,279 376.241,924	0.586
79	571.937,279 376.241,924	80	571.936,857 376.242,006	0.43	80	571.936,857 376.242,006	81	571.936,464 376.242,127	0.411	81	571.936,464 376.242,127	82	571.936,054 376.242,281	0.438
82	571.936,054 376.242,281	83	571.935,71 376.242,428	0.374	83	571.935,71 376.242,428	84	571.935,368 376.242,596	0.381	84	571.935,368 376.242,596	85	571.935,041 376.242,814	0.393
85	571.935,041 376.242,814	86	571.934,692 376.243,081	0.439	86	571.934,692 376.243,081	87	571.934,362 376.243,361	0.433	87	571.934,362 376.243,361	88	571.933,951 376.243,766	0.577
88	571.933,951 376.243,766	89	571.933,655 376.244,124	0.465	89	571.933,655 376.244,124	90	571.933,425 376.244,482	0.426	90	571.933,425 376.244,482	91	571.933,203 376.244,85	0.43
91	571.933,203 376.244,85	92	571.932,987 376.245,235	0.441	92	571.932,987 376.245,235	93	571.926,961 376.262,636	18.415	93	571.926,961 376.262,636	94	571.922,208 376.276,023	14.206
94	571.922,208 376.276,023	95	571.921,99 376.277,538	1.531	95	571.921,99 376.277,538	96	571.921,999 376.278,883	1.345	96	571.921,999 376.278,883	97	571.922,207 376.280,26	1.393
97	571.922,207 376.280,26	98	571.922,524 376.281,355	1.14	98	571.922,524 376.281,355	99	571.922,948 376.282,363	1.094	99	571.922,948 376.282,363	100	571.923,633 376.283,541	1.363
100	571.923,633 376.283,541	101	571.924,443 376.284,572	1.311	101	571.924,443 376.284,572	102	571.925,61 376.285,666	1.6	102	571.925,61 376.285,666	103	571.926,81 376.286,476	1.448
103	571.926,81 376.286,476	104	571.927,88 376.287,001	1.192	104	571.927,88 376.287,001	105	571.928,939 376.287,371	1.122	105	571.928,939 376.287,371	106	571.943,558 376.291,529	15.199
106	571.943,558 376.291,529	107	571.964,242 376.297,412	21.504	107	571.964,242 376.297,412	108	571.984,927 376.303,295	21.505	108	571.984,927 376.303,295	109	571.984,59 376.313,596	10.307
109	571.984,59 376.313,596	110	571.908,419 376.291,931	79.192	110	571.908,419 376.291,931	111	571.910,909 376.285,107	7.264	111	571.910,909 376.285,107	112	571.924,689 376.245,156	42.261
112	571.924,689 376.245,156	113	571.932,211 376.222,934	23.461	113	571.932,211 376.222,934	114	571.940,253 376.198,002	26.197	114	571.940,253 376.198,002	115	571.954,055 376.186,324	18.08

Punct început	X / Y	Punct sfârșit	X / Y	Lungime segment	Punct început	X / Y	Punct sfârșit	X / Y	Lungime segment	Punct început	X / Y	Punct sfârșit	X / Y	Lungime segment
115	571.954,055 376.186,324	116	571.945,586 376.210,177	25.31 2	116	571.945,586 376.210,177	117	571.937,103 376.234,071	25.35 5	117	571.937,103 376.234,071	118	571.958,582 376.240,178	22.33
118	571.958,582 376.240,178	119	571.981,005 376.246,553	23.31 2	119	571.981,005 376.246,553	120	572.008,412 376.254,345	28.49 3	120	572.008,412 376.254,345	121	572.023,832 376.258,739	16.03 4
121	572.023,832 376.258,739	122	572.040,186 376.263,379	16.99 9	122	572.040,186 376.263,379	123	572.052,005 376.266,74	12.28 8	123	572.052,005 376.266,74	124	572.052,686 376.264,346	2.489
124	572.052,686 376.264,346	125	572.101,74 376.278,298	51.0	125	572.101,74 376.278,298	126	572.101,061 376.280,687	2.484	126	572.101,061 376.280,687	127	572.129,299 376.288,736	29.36 3
127	572.129,299 376.288,736	128	572.129,538 376.288,744	0.239	128	572.129,538 376.288,744	129	572.129,755 376.288,694	0.223	129	572.129,755 376.288,694	130	572.129,929 376.288,47	0.284
130	572.129,929 376.288,47	131	572.129,972 376.288,291	0.184	131	572.129,972 376.288,291	132	572.129,936 376.288,063	0.231	132	572.129,936 376.288,063	133	572.129,875 376.287,942	0.136
133	572.129,875 376.287,942	134	572.129,686 376.287,822	0.224	134	572.129,686 376.287,822	135	572.097,897 376.269,446	36.71 8	135	572.097,897 376.269,446	136	572.096,646 376.271,611	2.5
136	572.096,646 376.271,611	137	572.052,491 376.246,088	51.00 1	137	572.052,491 376.246,088	138	572.053,742 376.243,924	2.5	138	572.053,742 376.243,924	139	572.049,426 376.241,429	4.985
139	572.049,426 376.241,429	140	572.034,708 376.232,921	17.0	140	572.034,708 376.232,921	141	572.020,818 376.224,892	16.04 4	141	572.020,818 376.224,892	142	571.996,154 376.210,636	28.48 8
142	571.996,154 376.210,636	143	571.975,853 376.198,901	23.44 9	143	571.975,853 376.198,901	144	571.954,062 376.186,305	25.17	144	571.954,062 376.186,305	145	571.940,259 376.197,983	18.08
145	571.940,259 376.197,983	146	571.950,206 376.172,117	27.71 3	146	571.950,206 376.172,117	147	571.954,922 376.158,993	13.94 6	147	571.954,922 376.158,993	148	571.962,336 376.138,266	22.01 3
148	571.962,336 376.138,266	149	571.968,62 376.122,503	16.96 9	149	571.968,62 376.122,503	150	572.045,762 376.175,203	93.42 5	150	572.045,762 376.175,203	151	572.114,376 376.214,937	79.28 9
151	572.114,376 376.214,937	152	572.107,348 376.216,58	7.217	152	572.107,348 376.216,58	153	572.090,044 376.206,578	19.98 7	153	572.090,044 376.206,578	154	572.072,75 376.196,581	19.97 6
154	572.072,75 376.196,581	155	572.055,377 376.186,596	20.03 8	155	572.055,377 376.186,596	156	572.046,595 376.181,463	10.17 2	156	572.046,595 376.181,463	157	572.038,288 376.176,161	9.855
157	572.038,288 376.176,161	158	572.023,425 376.166,007	18.0	158	572.023,425 376.166,007	159	572.008,562 376.155,854	18.0	159	572.008,562 376.155,854	160	571.993,699 376.145,7	18.0
160	571.993,699 376.145,7	161	571.977,571 376.134,682	19.53 2	161	571.977,571 376.134,682	162	571.976,975 376.134,819	0.612	162	571.976,975 376.134,819	163	571.976,055 376.135,11	0.965
163	571.976,055 376.135,11	164	571.975,27 376.135,438	0.851	164	571.975,27 376.135,438	165	571.974,365 376.135,921	1.026	165	571.974,365 376.135,921	166	571.973,604 376.136,428	0.914
166	571.973,604 376.136,428	167	571.973,081 376.136,839	0.665	167	571.973,081 376.136,839	168	571.972,647 376.137,226	0.581	168	571.972,647 376.137,226	169	571.972,133 376.137,75	0.734
169	571.972,133 376.137,75	170	571.971,574 376.138,418	0.871	170	571.971,574 376.138,418	171	571.970,992 376.139,266	1.029	171	571.970,992 376.139,266	172	571.970,564 376.140,039	0.884
172	571.970,564 376.140,039	173	571.970,281 376.140,661	0.683	173	571.970,281 376.140,661	174	571.970,096 376.141,144	0.517	174	571.970,096 376.141,144	175	571.964,776 376.156,128	15.9
175	571.964,776 376.156,128	176	571.957,91 376.175,275	20.34 1	176	571.957,91 376.175,275	177	571.957,718 376.175,885	0.64	177	571.957,718 376.175,885	178	571.957,577 376.176,739	0.866
178	571.957,577 376.176,739	179	571.957,6 376.177,708	0.969	179	571.957,6 376.177,708	180	571.957,83 376.178,801	1.117	180	571.957,83 376.178,801	181	571.958,166 376.179,649	0.912
181	571.958,166 376.179,649	182	571.958,686 376.180,51	1.006	182	571.958,686 376.180,51	183	571.959,401 376.181,258	1.035	183	571.959,401 376.181,258	184	571.960,163 376.181,863	0.973
184	571.960,163 376.181,863	185	571.977,673 376.191,868	20.16 7	185	571.977,673 376.191,868	186	571.996,72 376.202,878	22.0	186	571.996,72 376.202,878	187	572.014,916 376.213,396	21.01 7
187	572.014,916 376.213,396	188	572.033,176 376.223,95	21.09 1	188	572.033,176 376.223,95	189	572.050,487 376.233,957	19.99 5	189	572.050,487 376.233,957	190	572.067,808 376.243,969	20.00 6
190	572.067,808 376.243,969	191	572.085,129 376.253,981	20.00 6	191	572.085,129 376.253,981	192	572.102,449 376.263,993	20.00 6	192	572.102,449 376.263,993	193	572.119,77 376.274,005	20.00 6
193	572.119,77 376.274,005	194	572.135,707 376.283,369	18.48 4	194	572.135,707 376.283,369	195	572.136,39 376.283,662	0.743	195	572.136,39 376.283,662	196	572.137,113 376.283,969	0.785
196	572.137,113 376.283,969	197	572.137,817 376.284,109	0.718	197	572.137,817 376.284,109	198	572.138,524 376.284,186	0.711	198	572.138,524 376.284,186	199	572.139,091 376.284,176	0.567
199	572.139,091 376.284,176	200	572.139,587 376.284,115	0.5	200	572.139,587 376.284,115	201	572.140,312 376.283,945	0.745	201	572.140,312 376.283,945	202	572.140,955 376.283,763	0.668
202	572.140,955 376.283,763	203	572.141,5 376.283,522	0.596	203	572.141,5 376.283,522	204	572.141,989 376.283,247	0.561	204	572.141,989 376.283,247	205	572.142,842 376.282,607	1.066
205	572.142,842 376.282,607	206	572.144,032 376.281,2	1.843	206	572.144,032 376.281,2	207	572.152,046 376.267,539	15.83 8	207	572.152,046 376.267,539	208	572.161,358 376.251,961	18.14 9
208	572.161,358 376.251,961	209	572.161,63 376.251,518	0.52	209	572.161,63 376.251,518	210	572.161,821 376.251,148	0.416	210	572.161,821 376.251,148	211	572.162,031 376.250,649	0.541
211	572.162,031 376.250,649	212	572.162,14 376.250,327	0.34	212	572.162,14 376.250,327	213	572.162,261 376.249,879	0.464	213	572.162,261 376.249,879	214	572.162,354 376.249,38	0.508

Punct început	X / Y	Punct sfârșit	X / Y	Lungime segment	Punct început	X / Y	Punct sfârșit	X / Y	Lungime segment	Punct început	X / Y	Punct sfârșit	X / Y	Lungime segment
214	572.162,354 376.249,38	215	572.162,398 376.248,988	0.394	215	572.162,398 376.248,988	216	572.162,415 376.248,684	0.304	216	572.162,415 376.248,684	217	572.162,417 376.248,412	0.272
217	572.162,417 376.248,412	218	572.142,007 376.236,614	23.57 5	218	572.142,007 376.236,614	219	572.124,686 376.226,602	20.00 6	219	572.124,686 376.226,602	220	572.107,365 376.216,59	20.00 6
220	572.107,365 376.216,59	221	572.114,393 376.214,947	7.217	221	572.114,393 376.214,947	222	572.251,927 376.294,447	158.8 58	222	572.251,927 376.294,447	223	572.234,788 376.290,245	17.64 7
223	572.234,788 376.290,245	224	572.220,94 376.282,24	15.99 5	224	572.220,94 376.282,24	225	572.207,953 376.274,733	15.00 1	225	572.207,953 376.274,733	226	572.188,915 376.263,729	21.98 9
226	572.188,915 376.263,729	227	572.172,504 376.254,243	18.95 5	227	572.172,504 376.254,243	228	572.171,84 376.254,774	0.85	228	572.171,84 376.254,774	229	572.171,04 376.255,509	1.086
229	572.171,04 376.255,509	230	572.170,556 376.256,109	0.771	230	572.170,556 376.256,109	231	572.170,134 376.256,796	0.806	231	572.170,134 376.256,796	232	572.159,398 376.274,811	20.97 1
232	572.159,398 376.274,811	233	572.149,249 376.291,727	19.72 7	233	572.149,249 376.291,727	234	572.149,253 376.292,961	1.234	234	572.149,253 376.292,961	235	572.149,43 376.293,847	0.904
235	572.149,43 376.293,847	236	572.149,858 376.294,905	1.141	236	572.149,858 376.294,905	237	572.150,484 376.295,839	1.124	237	572.150,484 376.295,839	238	572.151,259 376.296,604	1.089
238	572.151,259 376.296,604	239	572.152,033 376.297,127	0.934	239	572.152,033 376.297,127	240	572.153,211 376.297,616	1.275	240	572.153,211 376.297,616	241	572.172,189 376.303,014	19.73 1
241	572.172,189 376.303,014	242	572.193,35 376.309,032	22.0	242	572.193,35 376.309,032	243	572.207,777 376.313,136	14.99 9	243	572.207,777 376.313,136	244	572.223,167 376.317,513	16.0
244	572.223,167 376.317,513	245	572.253,937 376.326,277	31.99 4	245	572.253,937 376.326,277	246	572.254,108 376.326,323	0.177	246	572.254,108 376.326,323	247	572.254,294 376.326,354	0.189
247	572.254,294 376.326,354	248	572.254,497 376.326,362	0.203	248	572.254,497 376.326,362	249	572.254,731 376.326,351	0.234	249	572.254,731 376.326,351	250	572.254,976 376.326,317	0.247
250	572.254,976 376.326,317	251	572.255,262 376.326,227	0.3	251	572.255,262 376.326,227	252	572.255,528 376.326,103	0.293	252	572.255,528 376.326,103	253	572.255,649 376.326,031	0.141
253	572.255,649 376.326,031	254	572.255,772 376.325,943	0.151	254	572.255,772 376.325,943	255	572.259,363 376.323,13	4.562	255	572.259,363 376.323,13	256	572.271,181 376.326,491	12.28 7
256	572.271,181 376.326,491	257	572.267,591 376.329,311	4.565	257	572.267,591 376.329,311	258	572.267,488 376.329,398	0.135	258	572.267,488 376.329,398	259	572.267,446 376.329,491	0.102
259	572.267,446 376.329,491	260	572.267,395 376.329,602	0.122	260	572.267,395 376.329,602	261	572.267,384 376.329,773	0.171	261	572.267,384 376.329,773	262	572.267,415 376.329,913	0.143
262	572.267,415 376.329,913	263	572.267,493 376.330,047	0.155	263	572.267,493 376.330,047	264	572.267,571 376.330,148	0.128	264	572.267,571 376.330,148	265	572.267,704 376.330,228	0.155
265	572.267,704 376.330,228	266	572.269,857 376.330,833	2.236	266	572.269,857 376.330,833	267	572.270,225 376.330,915	0.377	267	572.270,225 376.330,915	268	572.270,8 376.331,016	0.584
268	572.270,8 376.331,016	269	572.271,146 376.331,042	0.347	269	572.271,146 376.331,042	270	572.271,412 376.331,049	0.266	270	572.271,412 376.331,049	271	572.271,832 376.331,04	0.42
271	572.271,832 376.331,04	272	572.272,35 376.330,989	0.521	272	572.272,35 376.330,989	273	572.272,791 376.330,915	0.447	273	572.272,791 376.330,915	274	572.273,221 376.330,807	0.443
274	572.273,221 376.330,807	275	572.273,512 376.330,723	0.303	275	572.273,512 376.330,723	276	572.273,685 376.330,66	0.184	276	572.273,685 376.330,66	277	572.273,843 376.330,589	0.173
277	572.273,843 376.330,589	278	572.274,219 376.330,422	0.411	278	572.274,219 376.330,422	279	572.280,168 376.320,574	11.50 5	279	572.280,168 376.320,574	280	572.280,566 376.319,824	0.849
280	572.280,566 376.319,824	281	572.280,86 376.318,873	0.995	281	572.280,86 376.318,873	282	572.281,076 376.318,208	0.699	282	572.281,076 376.318,208	283	572.281,153 376.317,774	0.441
283	572.281,153 376.317,774	284	572.281,19 376.317,466	0.31	284	572.281,19 376.317,466	285	572.281,19 376.317,166	0.3	285	572.281,19 376.317,166	286	572.281,152 376.317,022	0.149
286	572.281,152 376.317,022	287	572.234,792 376.290,247	53.53 6	287	572.234,792 376.290,247	288	572.251,944 376.294,457	17.66 1	288	572.251,944 376.294,457	289	572.321,323 376.334,662	80.18 7
289	572.321,323 376.334,662	290	572.389,77 376.374,151	79.02 1	290	572.389,77 376.374,151	291	572.420,365 376.397,985	38.78 3	291	572.420,365 376.397,985	292	572.405,422 376.433,283	38.33 1
292	572.405,422 376.433,283	293	572.396,048 376.418,981	17.1	293	572.396,048 376.418,981	294	572.397,981 376.418,343	2.036	294	572.397,981 376.418,343	295	572.399,82 376.417,271	2.129
295	572.399,82 376.417,271	296	572.400,975 376.416,276	1.524	296	572.400,975 376.416,276	297	572.401,946 376.415,144	1.491	297	572.401,946 376.415,144	298	572.402,779 376.413,801	1.58
298	572.402,779 376.413,801	299	572.403,538 376.412,082	1.879	299	572.403,538 376.412,082	300	572.409,244 376.398,58	14.65 8	300	572.409,244 376.398,58	301	572.409,515 376.397,618	0.999
301	572.409,515 376.397,618	302	572.392,402 376.383,503	22.18 3	302	572.392,402 376.383,503	303	572.388,608 376.380,384	4.911	303	572.388,608 376.380,384	304	572.386,171 376.378,492	3.085
304	572.386,171 376.378,492	305	572.383,596 376.376,632	3.177	305	572.383,596 376.376,632	306	572.379,522 376.373,955	4.875	306	572.379,522 376.373,955	307	572.367,034 376.366,688	14.44 9
307	572.367,034 376.366,688	308	572.353,155 376.358,665	16.03 1	308	572.353,155 376.358,665	309	572.337,571 376.349,657	18.0	309	572.337,571 376.349,657	310	572.321,987 376.340,649	18.0
310	572.321,987 376.340,649	311	572.306,403 376.331,641	18.0	311	572.306,403 376.331,641	312	572.291,318 376.322,921	17.42 4	312	572.291,318 376.322,921	313	572.290,411 376.323,543	1.1

Punct început	X / Y	Punct sfârșit	X / Y	Lungime segment	Punct început	X / Y	Punct sfârșit	X / Y	Lungime segment	Punct început	X / Y	Punct sfârșit	X / Y	Lungime segment
313	572.290,411 376.323,543	314	572.289,434 376.324,507	1.373	314	572.289,434 376.324,507	315	572.288,811 376.325,385	1.077	315	572.288,811 376.325,385	316	572.274,01 376.350,071	28.783
316	572.274,01 376.350,071	317	572.259,208 376.374,757	28.784	317	572.259,208 376.374,757	318	572.258,876 376.375,418	0.74	318	572.258,876 376.375,418	319	572.258,637 376.376,152	0.772
319	572.258,637 376.376,152	320	572.258,517 376.376,881	0.739	320	572.258,517 376.376,881	321	572.258,502 376.377,557	0.676	321	572.258,502 376.377,557	322	572.258,584 376.378,257	0.705
322	572.258,584 376.378,257	323	572.258,733 376.378,846	0.608	323	572.258,733 376.378,846	324	572.258,977 376.379,466	0.666	324	572.258,977 376.379,466	325	572.259,25 376.379,967	0.571
325	572.259,25 376.379,967	326	572.259,583 376.380,44	0.578	326	572.259,583 376.380,44	327	572.260,008 376.380,91	0.634	327	572.260,008 376.380,91	328	572.260,496 376.381,327	0.642
328	572.260,496 376.381,327	329	572.261,002 376.381,661	0.606	329	572.261,002 376.381,661	330	572.261,609 376.381,958	0.676	330	572.261,609 376.381,958	331	572.262,129 376.382,137	0.55
331	572.262,129 376.382,137	332	572.277,208 376.386,426	15.677	332	572.277,208 376.386,426	333	572.291,635 376.390,53	14.999	333	572.291,635 376.390,53	334	572.306,063 376.394,633	15.0
334	572.306,063 376.394,633	335	572.320,491 376.398,737	15.0	335	572.320,491 376.398,737	336	572.335,881 376.403,114	16.0	336	572.335,881 376.403,114	337	572.355,118 376.408,585	20.0
337	572.355,118 376.408,585	338	572.368,583 376.412,415	13.999	338	572.368,583 376.412,415	339	572.383,011 376.416,519	15.0	339	572.383,011 376.416,519	340	572.391,145 376.418,91	8.478
340	572.391,145 376.418,91	341	572.392,958 376.419,173	1.832	341	572.392,958 376.419,173	342	572.394,381 376.419,205	1.423	342	572.394,381 376.419,205	343	572.396,046 376.418,982	1.68
343	572.396,046 376.418,982	344	572.405,419 376.433,289	17.104	344	572.405,419 376.433,289	345	572.130,514 376.355,1	285.808	345	572.130,514 376.355,1	346	572.128,243 376.344,114	11.218
346	572.128,243 376.344,114	347	572.144,327 376.348,632	16.707	347	572.144,327 376.348,632	348	572.165,466 376.354,644	21.977	348	572.165,466 376.354,644	349	572.186,606 376.360,657	21.979
349	572.186,606 376.360,657	1	572.207,745 376.366,669	21.977										

** Lungimile segmentelor sunt determinate în planul de proiecție Stereo 70 și sunt rotunjite la 1 milimetru.

*** Distanța dintre puncte este formată din segmente cumulate ce sunt mai mici decât valoarea 1 milimetru.

**DATE DESPRE IMOBILUL NR. 1433**

Oficiul de Cadastru și Publicitate Imobiliară PRAHOVA
Biroul de Cadastru și Publicitate Imobiliară Ploiești

A. Partea I. Descrierea imobilului

TEREN Intravilan

Adresa: Loc. Târgșoru Vechi, Jud. Prahova, T57 P32

Nr. Crt	Nr cadastral Nr. topografic	Suprafața* (mp)	Observații / Referințe
A1	30159	Din acte: 0 Masurata: 500	Sector cadastral:27 Teren neimprejmuț;

B. Partea II. Proprietari și acte

Inscrieri privitoare la dreptul de proprietate și alte drepturi reale		Referințe
156564 / 12/12/2022		
Act Administrativ nr. 33, din 18/10/2006 emis de COMUNA TÂRGȘORUL VECHI;		
B2	Intabulare, drept de PROPRIETATE, dobandit prin Lege, cota actuala 1/1, cota initiala 1/1 1) COMUNA TÎRGȘORU VECHI , CIF:2845230, (domeniu privat) <i>OBSERVATII: pozitie transcrisa din CF 25280/Târgșoru Vechi, inscrisa prin incheierea nr. 1094 din 10/01/2013;</i>	A1

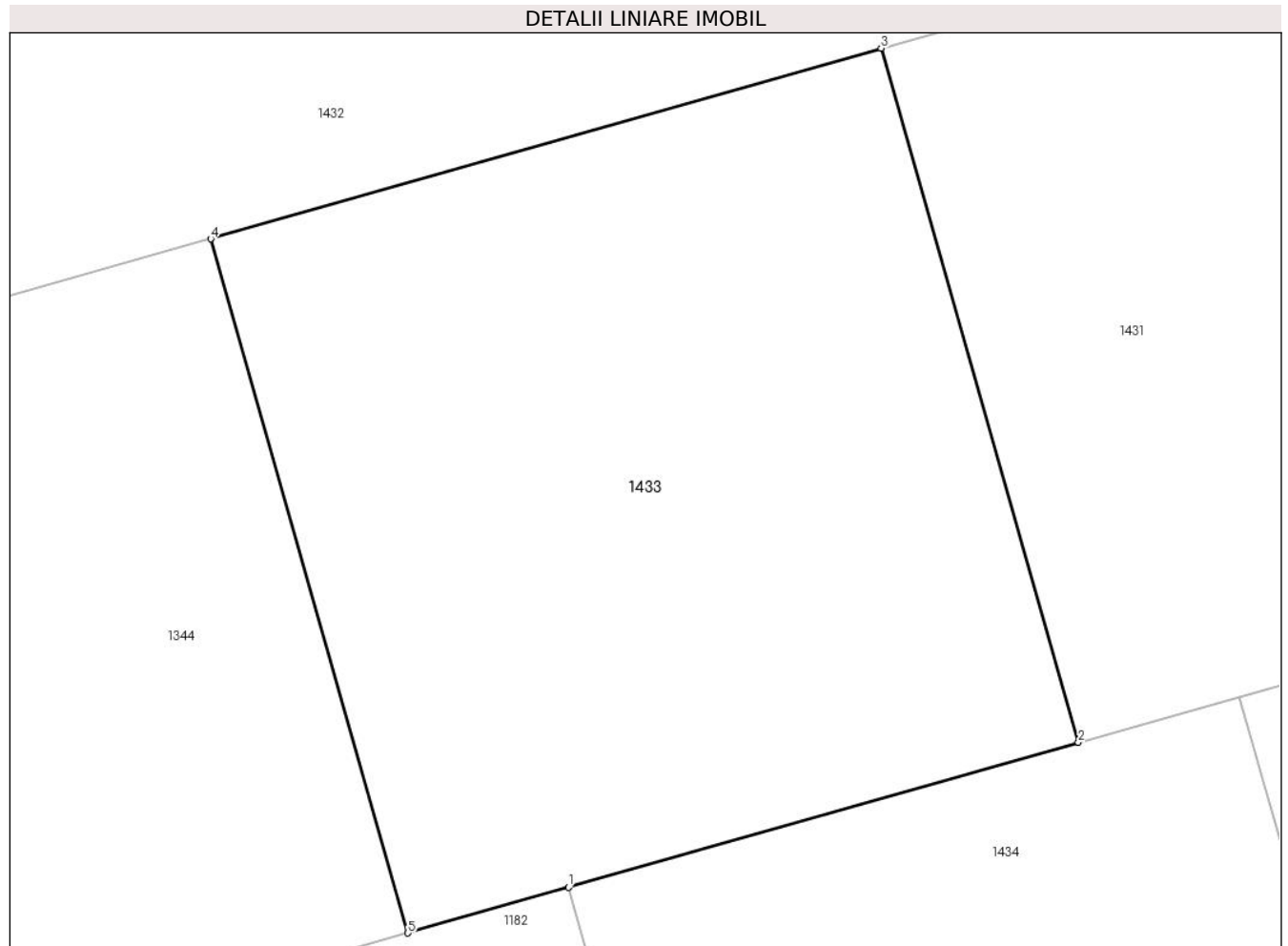
C. Partea III. SARCINI

Inscrieri privind dezmembramintele dreptului de proprietate, drepturi reale de garanție și sarcini		Referințe
156564 / 12/12/2022		
Act Administrativ nr. 33, din 18/10/2006 emis de COMUNA TÂRGȘORUL VECHI;		
C1	se intabuleaza dreptul de administrare 1) CONSILIUL LOCAL AL COMUNEI TIRGȘORU VECHI , CIF:9999999999999, LIPSA CNP <i>OBSERVATII: pozitie transcrisa din CF 25280/Târgșoru Vechi, inscrisa prin incheierea nr. 1094 din 10/01/2013;</i>	A1

Teren

Nr cadastral	Suprafața (mp)*	Observații / Referințe
30159	Din acte: 0 Masurata: 500	

* Suprafața este determinată în planul de proiecție Stereo 70.



Date referitoare la teren

Crt	Categorie folosință	Intra vilan	Suprafața (mp)	Tarla	Parcelă	Nr. topo	Observații / Referințe
1	arabil	DA	500	8	32	-	

Lungime Segmente

1) Valorile lungimilor segmentelor sunt obținute din proiecție în plan.

Punct început	X / Y	Punct sfârșit	X / Y	Lungime segment (** (m)
1	572.219,03 376.346,227	2	572.235,109 376.350,8	16.717
2	572.235,109 376.350,8	3	572.228,885 376.372,682	22.75
3	572.228,885 376.372,682	4	572.207,745 376.366,669	21.979
4	572.207,745 376.366,669	5	572.213,969 376.344,787	22.75
5	572.213,969 376.344,787	1	572.219,03 376.346,227	5.262

**** Lungimile segmentelor sunt determinate în planul de proiecție Stereo 70 și sunt rotunjite la 1 milimetru.**

***** Distanța dintre puncte este formată din segmente cumulate ce sunt mai mici decât valoarea 1 milimetru.**

**DATE DESPRE IMOBILUL NR. 1434**

Oficiul de Cadastru și Publicitate Imobiliară PRAHOVA
Biroul de Cadastru și Publicitate Imobiliară Ploiești

A. Partea I. Descrierea imobilului

TEREN Intravilan

Adresa: Loc. Târgșoru Vechi, Jud. Prahova, T57 P32

Nr. Crt	Nr cadastral Nr. topografic	Suprafața* (mp)	Observații / Referințe
A1	30153	Din acte: 0 Masurata: 500	Sector cadastral:27 Teren neimprejmuț;

B. Partea II. Proprietari și acte

Inscrieri privitoare la dreptul de proprietate și alte drepturi reale		Referințe
156564 / 12/12/2022		
Act Administrativ nr. 33, din 18/10/2006 emis de COMUNA TÂRGȘORUL VECHI;		
B2	Intabulare, drept de PROPRIETATE, dobândit prin Lege, cota actuala 1/1, cota initiala 1/1 1) COMUNA TÎRGȘORU VECHI , CIF:2845230, (domeniu privat) <i>OBSERVATII: pozitie transcrisa din CF 25280/Târgșoru Vechi, inscrisa prin incheierea nr. 1094 din 10/01/2013;</i>	A1

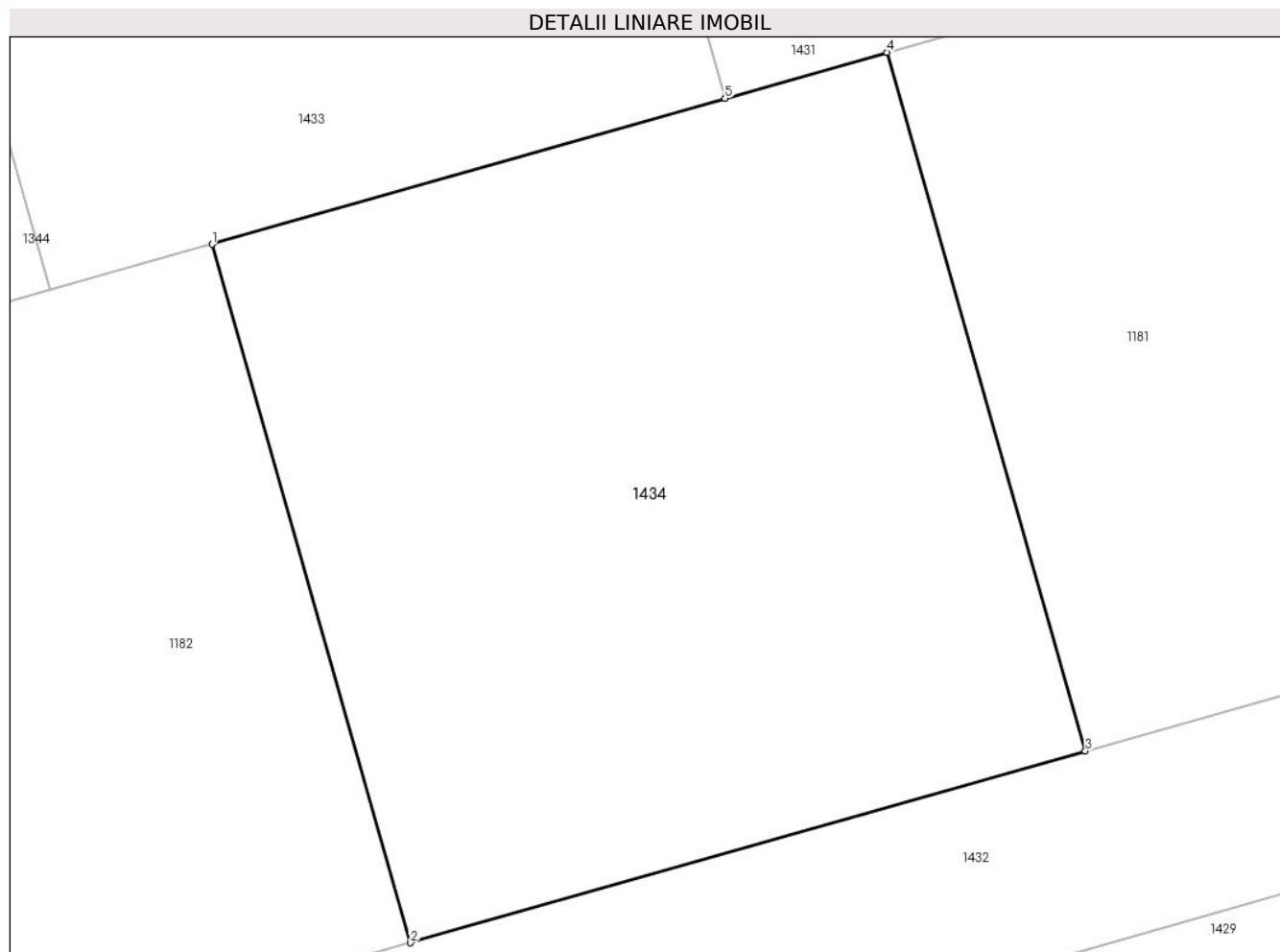
C. Partea III. SARCINI

Inscrieri privind dezmembramintele dreptului de proprietate, drepturi reale de garanție și sarcini		Referințe
156564 / 12/12/2022		
Act Administrativ nr. 33, din 18/10/2006 emis de COMUNA TÂRGȘORUL VECHI;		
C1	se intabuleaza dreptul de administrare 1) CONSILIUL LOCAL AL COMUNEI TIRGȘORU VECHI , CIF:9999999999999, LIPSA CNP <i>OBSERVATII: pozitie transcrisa din CF 25280/Târgșoru Vechi, inscrisa prin incheierea nr. 1094 din 10/01/2013;</i>	A1

Teren

Nr cadastral	Suprafața (mp)*	Observații / Referințe
30153	Din acte: 0 Masurata: 500	

* Suprafața este determinată în planul de proiecție Stereo 70.



Date referitoare la teren

Crt	Categorie folosință	Intra vilan	Suprafața (mp)	Tarla	Parcelă	Nr. topo	Observații / Referințe
1	arabil	DA	500	8	32	-	

Lungime Segmente

1) Valorile lungimilor segmentelor sunt obținute din proiecție în plan.

Punct început	X / Y	Punct sfârșit	X / Y	Lungime segment (** (m)
1	572.219,03 376.346,227	2	572.225,254 376.324,345	22.75
2	572.225,254 376.324,345	3	572.246,394 376.330,357	21.978
3	572.246,394 376.330,357	4	572.240,17 376.352,239	22.75
4	572.240,17 376.352,239	5	572.235,109 376.350,8	5.262
5	572.235,109 376.350,8	1	572.219,03 376.346,227	16.717

**** Lungimile segmentelor sunt determinate în planul de proiecție Stereo 70 și sunt rotunjite la 1 milimetru.**

***** Distanța dintre puncte este formată din segmente cumulate ce sunt mai mici decât valoarea 1 milimetru.**

**DATE DESPRE IMOBILUL NR. 1436**

Oficiul de Cadastru și Publicitate Imobiliară PRAHOVA
Biroul de Cadastru și Publicitate Imobiliară Ploiești

A. Partea I. Descrierea imobilului

TEREN Intravilan

Adresa: Loc. Târgsoru Vechi, Jud. Prahova

Nr. Crt	Nr cadastral Nr. topografic	Suprafața* (mp)	Observații / Referințe
A1	24206	504	Sector cadastral:28 Teren neimprijmit;

B. Partea II. Proprietari și acte

Inscrieri privitoare la dreptul de proprietate și alte drepturi reale		Referințe
147226 / 25/10/2021		
Act Notarial nr. 1717, din 19/10/2021 emis de NP MEIROSU CARMEN;		
B12	Intabulare, drept de PROPRIETATEcumparare ca bun propriu, dobandit prin Conventie, cota actuala 1/1, cota initiala 1/1 1) ȘTEFAN DANA	A1
B13	se noteaza interdictiile de instrainare si grevare 1) COMUNA TARGSORU VECHI, CIF:9999999999999, LIPSA CNP	A1
B14	se noteaza pactul comisoriu 1) COMUNA TARGSORU VECHI, CIF:9999999999999, LIPSA CNP	A1

C. Partea III. SARCINI

Inscrieri privind dezmembramintele dreptului de proprietate, drepturi reale de garanție și sarcini		Referințe
147226 / 25/10/2021		
Act Notarial nr. 1717, din 19/10/2021 emis de NP MEIROSU CARMEN;		
C3	Intabulare, drept de IPOTECA LEGALA, Valoare:4536 EURreprezentand rest pret, cota actuala 1/1, cota initiala 1/1 1) COMUNA TARGSORU VECHI, CIF:9999999999999, LIPSA CNP	A1

Teren

Nr cadastral	Suprafața (mp)*	Observații / Referințe
24206	504	

* Suprafața este determinată în planul de proiecție Stereo 70.



Date referitoare la teren

Crt	Categorie folosință	Intra vilan	Suprafața (mp)	Tarla	Parcelă	Nr. topo	Observații / Referințe
1	pasune	DA	504	57	346	-	NU ESTE IMPREJMUIT

Lungime Segmente

1) Valorile lungimilor segmentelor sunt obținute din proiecție în plan.

Punct început	X / Y	Punct sfârșit	X / Y	Lungime segment (** (m)
1	572.237,626 376.191,201	2	572.226,152 376.188,434	11.803
2	572.226,152 376.188,434	3	572.232,692 376.161,209	28.0
3	572.232,692 376.161,209	4	572.250,196 376.165,406	18.0
4	572.250,196 376.165,406	5	572.243,652 376.192,646	28.015
5	572.243,652 376.192,646	1	572.237,626 376.191,201	6.197

**** Lungimile segmentelor sunt determinate în planul de proiecție Stereo 70 și sunt rotunjite la 1 milimetru.**

***** Distanța dintre puncte este formată din segmente cumulate ce sunt mai mici decât valoarea 1 milimetru.**

**DATE DESPRE IMOBILUL NR. 1437**

Oficiul de Cadastru și Publicitate Imobiliară PRAHOVA
Biroul de Cadastru și Publicitate Imobiliară Ploiești

A. Partea I. Descrierea imobilului

TEREN Intravilan

Adresa: Loc. Târgsoru Vechi, Jud. Prahova

Nr. Crt	Nr cadastral Nr. topografic	Suprafața* (mp)	Observații / Referințe
A1	24241	Din acte: 63.800 Masurata: 2.330	Sector cadastral:28 Teren neimprijmit;

B. Partea II. Proprietari și acte

Inscrieri privitoare la dreptul de proprietate și alte drepturi reale		Referințe
20617 / 19/04/2012		
Act Administrativ nr. 7096, din 03/09/2009 emis de PRIMARIA TG VECHI (adeverinta nr.10310/15.12.2009 emis de PRIMARIA TG VECHI;);		
B1	Intabulare, drept de ADMINISTRARE, cota actuala 1/1, cota initiala 1/1 1) CONSILIUL LOCAL TARGSORU VECHI, CIF:999999999999, LIPSA CNP	A1
B2	Intabulare, drept de PROPRIETATE, dobandit prin Lege, cota actuala 1/1, cota initiala 1/1 1) COMUNA TARGSORU VECHI- DOMENIUL PRIVAT, CIF:999999999999, LIPSA CNP	A1

C. Partea III. SARCINI .

Inscrieri privind dezmembramentele dreptului de proprietate, drepturi reale de garanție și sarcini	Referințe
NU SUNT	

Teren

Nr cadastral	Suprafața (mp)*	Observații / Referințe
24241	Din acte: 63.800 Masurata: 2.330	

* Suprafața este determinată în planul de proiecție Stereo 70.

DETALII LINIARE IMOBIL



Date referitoare la teren

Crt	Categorie folosință	Intra vilan	Suprafața (mp)	Tarla	Parcelă	Nr. topo	Observații / Referințe
1	drum	DA	2.330	57	346	-	

Lungime Segmente

1) Valorile lungimilor segmentelor sunt obținute din proiecție în plan.

Punct început	X / Y	Punct sfârșit	X / Y	Lungime segment	Punct început	X / Y	Punct sfârșit	X / Y	Lungime segment	Punct început	X / Y	Punct sfârșit	X / Y	Lungime segment
1	572.220,584 376.158,281	2	572.199,147 376.153,19	22.033	2	572.199,147 376.153,19	3	572.186,982 376.150,28	12.508	3	572.186,982 376.150,28	4	572.169,477 376.146,092	17.999
4	572.169,477 376.146,092	5	572.155,599 376.142,749	14.275	5	572.155,599 376.142,749	6	572.154,895 376.142,579	0.724	6	572.154,895 376.142,579	7	572.140,306 376.139,113	14.995
7	572.140,306 376.139,113	8	572.124,74 376.135,389	16.005	8	572.124,74 376.135,389	9	572.107,234 376.131,201	18.0	9	572.107,234 376.131,201	10	572.089,728 376.127,013	18.0
10	572.089,728 376.127,013	11	572.067,953 376.121,895	22.368	11	572.067,953 376.121,895	12	572.046,103 376.116,85	22.425	12	572.046,103 376.116,85	13	572.015,215 376.109,87	31.667
13	572.015,215 376.109,87	14	571.987,84 376.103,684	28.065	14	571.987,84 376.103,684	15	571.984,494 376.103,501	3.351	15	571.984,494 376.103,501	16	571.981,306 376.104,741	3.421

Punct început	X / Y	Punct sfârșit	X / Y	Lungime segment	Punct început	X / Y	Punct sfârșit	X / Y	Lungime segment	Punct început	X / Y	Punct sfârșit	X / Y	Lungime segment
16	571.981,306 376.104,741	17	571.978,826 376.107,047	3.386	17	571.978,826 376.107,047	18	571.977,537 376.110,272	3.473	18	571.977,537 376.110,272	19	571.977,517 376.113,578	3.306
19	571.977,517 376.113,578	20	571.978,797 376.116,645	3.323	20	571.978,797 376.116,645	21	571.981,212 376.119,003	3.375	21	571.981,212 376.119,003	22	572.005,438 376.135,548	29.337
22	572.005,438 376.135,548	23	572.000,805 376.139,727	6.239	23	572.000,805 376.139,727	24	571.969,448 376.118,36	37.945	24	571.969,448 376.118,36	25	571.970,852 376.114,585	4.028
25	571.970,852 376.114,585	26	571.973,398 376.107,738	7.305	26	571.973,398 376.107,738	27	571.977,834 376.102,92	6.549	27	571.977,834 376.102,92	28	571.986,023 376.100,199	8.629
28	571.986,023 376.100,199	29	572.010,604 376.105,578	25.163	29	572.010,604 376.105,578	30	572.046,275 376.113,522	36.545	30	572.046,275 376.113,522	31	572.069,098 376.119,242	23.529
31	572.069,098 376.119,242	32	572.079,321 376.121,804	10.539	32	572.079,321 376.121,804	33	572.082,414 376.122,579	3.189	33	572.082,414 376.122,579	34	572.125,55 376.132,926	44.36
34	572.125,55 376.132,926	35	572.158,365 376.140,584	33.697	35	572.158,365 376.140,584	36	572.201,455 376.150,941	44.317	36	572.201,455 376.150,941	37	572.242,327 376.160,64	42.007
37	572.242,327 376.160,64	38	572.282,346 376.170,57	41.233	38	572.282,346 376.170,57	39	572.318,83 376.178,843	37.41	39	572.318,83 376.178,843	40	572.362,086 376.188,929	44.416
40	572.362,086 376.188,929	41	572.398,007 376.197,395	36.905	41	572.398,007 376.197,395	42	572.443,423 376.209,273	46.944	42	572.443,423 376.209,273	43	572.483,251 376.217,431	40.655
43	572.483,251 376.217,431	44	572.519,092 376.226,392	36.944	44	572.519,092 376.226,392	45	572.550,313 376.234,441	32.242	45	572.550,313 376.234,441	46	572.597,669 376.245,478	48.625
46	572.597,669 376.245,478	47	572.567,813 376.294,336	57.258	47	572.567,813 376.294,336	48	572.565,006 376.298,595	5.101	48	572.565,006 376.298,595	49	572.562,563 376.302,208	4.361
49	572.562,563 376.302,208	50	572.561,181 376.300,9	1.903	50	572.561,181 376.300,9	51	572.569,912 376.287,133	16.302	51	572.569,912 376.287,133	52	572.581,307 376.268,87	21.526
52	572.581,307 376.268,87	53	572.589,693 376.255,429	15.843	53	572.589,693 376.255,429	54	572.590,909 376.252,023	3.617	54	572.590,909 376.252,023	55	572.590,289 376.249,458	2.639
55	572.590,289 376.249,458	56	572.588,716 376.247,118	2.82	56	572.588,716 376.247,118	57	572.585,691 376.245,667	3.355	57	572.585,691 376.245,667	58	572.562,38 376.240,114	23.963
58	572.562,38 376.240,114	59	572.544,895 376.235,905	17.984	59	572.544,895 376.235,905	60	572.527,406 376.231,721	17.983	60	572.527,406 376.231,721	61	572.508,946 376.227,315	18.979
61	572.508,946 376.227,315	62	572.490,047 376.222,785	19.434	62	572.490,047 376.222,785	63	572.489,453 376.222,643	0.611	63	572.489,453 376.222,643	64	572.470,958 376.218,288	19.001
64	572.470,958 376.218,288	65	572.453,459 376.214,075	17.999	65	572.453,459 376.214,075	66	572.452,943 376.216,221	2.207	66	572.452,943 376.216,221	67	572.450,983 376.213,799	3.116
67	572.450,983 376.213,799	68	572.436,074 376.210,976	15.174	68	572.436,074 376.210,976	69	572.418,472 376.206,862	18.076	69	572.418,472 376.206,862	70	572.400,899 376.202,481	18.111
70	572.400,899 376.202,481	71	572.400,596 376.201,44	1.084	71	572.400,596 376.201,44	72	572.383,934 376.197,468	17.129	72	572.383,934 376.197,468	73	572.383,43 376.197,348	0.518
73	572.383,43 376.197,348	74	572.366,355 376.193,237	17.563	74	572.366,355 376.193,237	75	572.365,93 376.193,135	0.437	75	572.365,93 376.193,135	76	572.354,673 376.190,374	11.591
76	572.354,673 376.190,374	77	572.331,88 376.184,945	23.431	77	572.331,88 376.184,945	78	572.320,21 376.182,192	11.99	78	572.320,21 376.182,192	79	572.302,708 376.177,988	18.0
79	572.302,708 376.177,988	80	572.285,201 376.173,807	17.999	80	572.285,201 376.173,807	81	572.267,755 376.169,624	17.94	81	572.267,755 376.169,624	82	572.254,497 376.166,439	13.635
82	572.254,497 376.166,439	83	572.250,574 376.165,497	4.035	83	572.250,574 376.165,497	84	572.250,196 376.165,406	0.389	84	572.250,196 376.165,406	85	572.232,692 376.161,209	18.0
85	572.232,692 376.161,209	1	572.220,584 376.158,281	12.457										

** Lungimile segmentelor sunt determinate în planul de proiecție Stereo 70 și sunt rotunjite la 1 milimetru.

*** Distanța dintre puncte este formată din segmente cumulate ce sunt mai mici decât valoarea 1 milimetru.

**DATE DESPRE IMOBILUL NR. 1438**

Oficiul de Cadastru și Publicitate Imobiliară PRAHOVA
Biroul de Cadastru și Publicitate Imobiliară Ploiești

A. Partea I. Descrierea imobilului

TEREN Intravilan

Adresa: Loc. Târgșoru Vechi, Str Stadionului, Jud. Prahova

Nr. Crt	Nr cadastral Nr. topografic	Suprafața* (mp)	Observații / Referințe
A1	24207	521	Sector cadastral:28 Teren imprejmuit;

Construcții

Crt	Nr cadastral Nr. topografic	Adresa	Observații / Referințe
A1.1	24207-C1	Loc. Târgșoru Vechi, Str Stadionului, Jud. Prahova	Nr. niveluri:2; S. construita la sol:123 mp; S. construita desfasurata:246 mp; LOCUINTA P+1E, AN 2018

B. Partea II. Proprietari și acte

Inscrieri privitoare la dreptul de proprietate și alte drepturi reale		Referințe
98248 / 29/10/2018		
Act Notarial nr. 2518, din 23/10/2018 emis de NP Meirosu Carmen;		
B10	Intabulare, drept de PROPRIETATE cumparare ca bun comun, dobandit prin Conventie, cota actuala 1/1, cota initiala 1/1 1) PICU ALINA GABRIELA 2) PICU AUGUSTIN-IONUȚ	A1
84359 / 25/09/2018		
Act Administrativ nr. 8342, din 21/09/2018 emis de PRIMARIA TIRGȘORU VECHI (act administrativ nr seria CB nr.756763 din 24.08.2002, emis de PRIMARIA SALCIA;act administrativ nr 82196 din 18.09.2018, emis de OCPI PRAHOVA;act administrativ nr 9626 din 24.09.2018, emis de PRIMARIA TIRGȘORU VECHI;act administrativ nr 124 din 30.07.2014, emis de PRIMARIA TIRGȘORU VECHI);		
B11	Intabulare, drept de PROPRIETATE, dobandit prin Construire, cota actuala 1/1, cota initiala 1/1 1) PICU ALINA GABRIELA 2) PICU AUGUSTIN-IONUȚ	A1.1

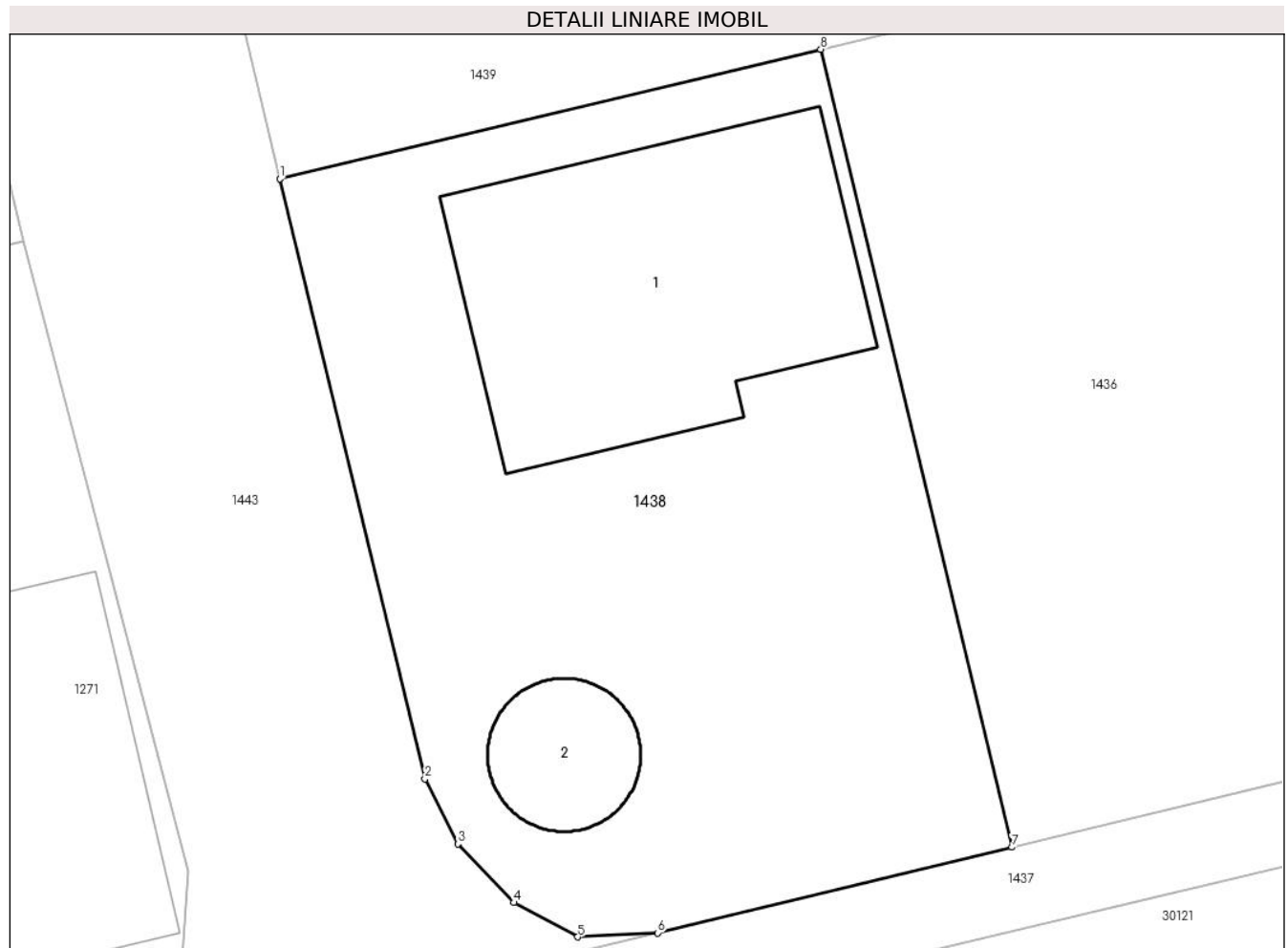
C. Partea III. SARCINI .

Inscrieri privind dezmembramentele dreptului de proprietate, drepturi reale de garanție și sarcini	Referințe
NU SUNT	

Teren

Nr cadastral	Suprafața (mp)*	Observații / Referințe
24207	521	

* Suprafața este determinată în planul de proiecție Stereo 70.



Date referitoare la teren

Crt	Categorie folosință	Intra vilan	Suprafața (mp)	Tarla	Parcelă	Nr. topo	Observații / Referințe
1	curți constructii	DA	521	57	346	-	IMPREJMUIT CU GARD DE BETON

Date referitoare la construcții

Crt	Număr	Destinație construcție	Supraf. (mp)	Situație juridică	Observații / Referințe
A1.1	24207-C1	construcții de locuințe	123	Cu acte	Nr. niveluri:2; S. construita la sol:123 mp; S. construita desfasurata:246 mp; LOCUINTA P+1E, AN 2018
A1.2		construcții anexa	21	Fara acte	Nr. niveluri:1; S. construita la sol:21 mp;

Lungime Segmente

1) Valorile lungimilor segmentelor sunt obținute din proiecție în plan.

Punct început	X / Y	Punct sfârșit	X / Y	Lungime segment (** (m)
1	572.207,673 376.184,019	2	572.212,632 376.163,539	21.072
2	572.212,632 376.163,539	3	572.213,751 376.161,321	2.484

Punct început	X / Y	Punct sfârșit	X / Y	Lungime segment (** (m)
3	572.213,751 376.161,321	4	572.215,665 376.159,319	2.77
4	572.215,665 376.159,319	5	572.217,847 376.158,148	2.476
5	572.217,847 376.158,148	6	572.220,584 376.158,281	2.74
6	572.220,584 376.158,281	7	572.232,692 376.161,209	12.457
7	572.232,692 376.161,209	8	572.226,152 376.188,434	28.0
8	572.226,152 376.188,434	1	572.207,673 376.184,019	18.999

** Lungimile segmentelor sunt determinate în planul de proiecție Stereo 70 și sunt rotunjite la 1 milimetru.

*** Distanța dintre puncte este formată din segmente cumulate ce sunt mai mici decât valoarea 1 milimetru.

**DATE DESPRE IMOBILUL NR. 1439**

Oficiul de Cadastru și Publicitate Imobiliară PRAHOVA
Biroul de Cadastru și Publicitate Imobiliară Ploiești

A. Partea I. Descrierea imobilului

TEREN Intravilan

Adresa: Loc. Târgșoru Vechi, Jud. Prahova

Nr. Crt	Nr cadastral Nr. topografic	Suprafața* (mp)	Observații / Referințe
A1	24208	Din acte: 506 Masurata: 514	Sector cadastral:28 Teren imprejmuit;

B. Partea II. Proprietari și acte

Inscrieri privitoare la dreptul de proprietate și alte drepturi reale		Referințe
116733 / 22/12/2017		
Act Notarial nr. 3213, din 21/12/2017 emis de NP Meirosu Carmen;		
B7	Intabulare, drept de PROPRIETATE cumparare ca bun comun, dobandit prin Conventie, cota actuala 1/1, cota initiala 1/1 1) IORDACHE MIHAELA 2) IORDACHE DĂNUȚ-LAURENȚIU	A1
B8	se noteaza pactul comisoriu si interdictiile de instrainare si grevare 1) COMUNA TÎRGȘORU VECHI, CIF:2845230	A1

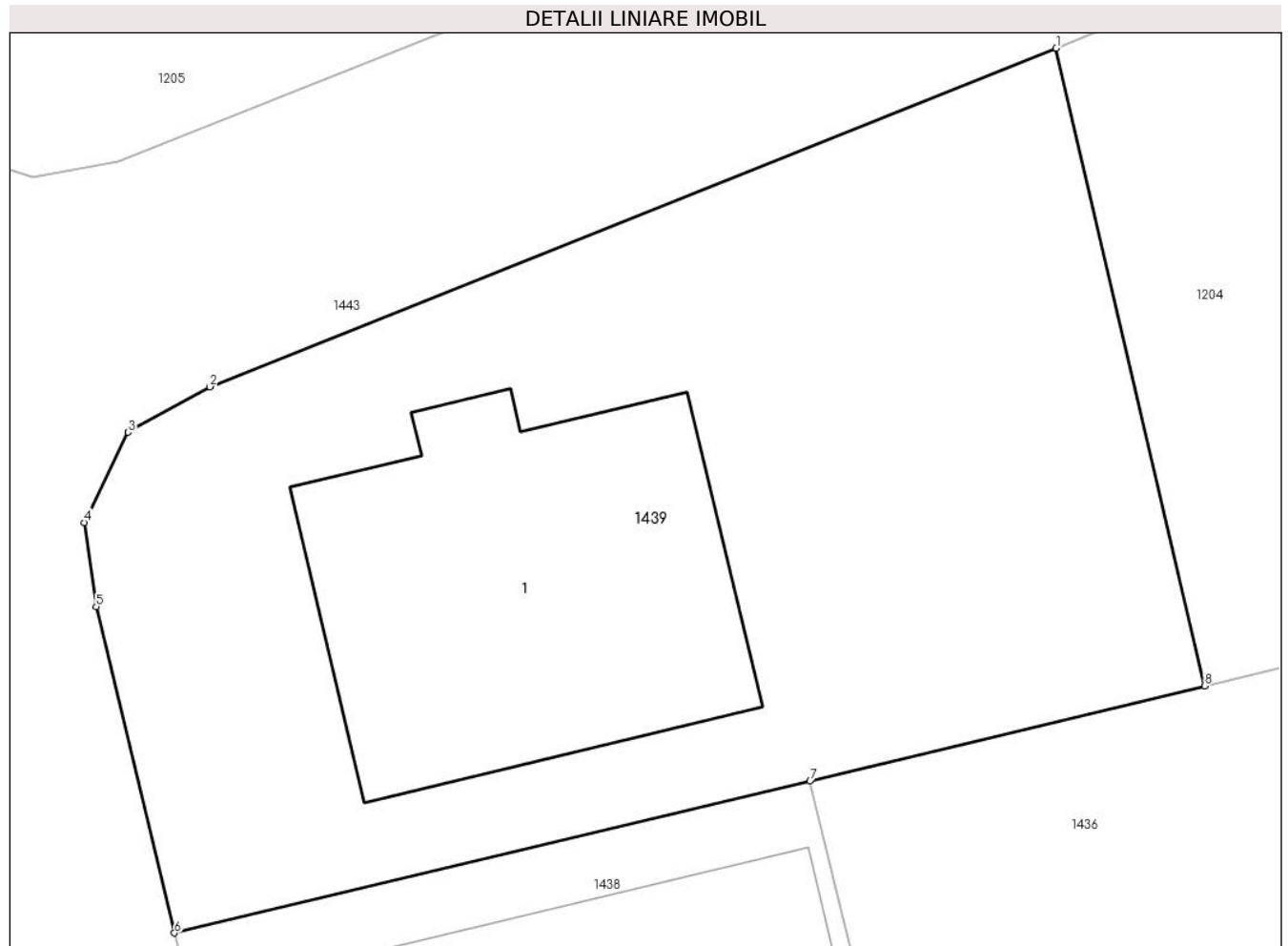
C. Partea III. SARCINI

Inscrieri privind dezmembramintele dreptului de proprietate, drepturi reale de garanție și sarcini		Referințe
116733 / 22/12/2017		
Act Notarial nr. 3213, din 21/12/2017 emis de NP Meirosu Carmen;		
C2	Intabulare, drept de IPOTECA LEGALA, Valoare:4073.3 EUR (reprezentand rest de pret), cota actuala 1/1, cota initiala 1/1 1) COMUNA TÎRGȘORU VECHI, CIF:2845230	A1
27410 / 23/03/2020		
Act Administrativ nr. 2069/2017, din 18/03/2020 emis de Executor Judecatoresc LUMPERDEAN FLORIN (hotarare judecatoreasca nr 8572 din 09.11.2017, emis de JUDECATORIA PLOIESTI);		
C3	se noteaza urmarirea silita imobiliara din dosar de executare nr. 2069/2017 pentru recuperarea sumei totale de 5741,71 LEI (compusa din 4696,36 LEI reprezentand debit, 1025,35 LEI reprezentand cheltuieli de executare si 20 RON reprezentand taxa judiciara) in favoarea creditoarei EOS CREDIT FUNDING DAC, la cererea executorului judecatoresc Lumperdean Florin (asupra cotei din imobil proprietatea lui IORDACHE MIHAELA)	A1

Teren

Nr cadastral	Suprafața (mp)*	Observații / Referințe
24208	Din acte: 506 Masurata: 514	

* Suprafața este determinată în planul de proiecție Stereo 70.



Date referitoare la teren

Crt	Categorie folosință	Intra vilan	Suprafața (mp)	Tarla	Parcelă	Nr. topo	Observații / Referințe
1	curți constructii	DA	514	57	346	-	

Date referitoare la construcții

Crt	Număr	Destinație construcție	Supraf. (mp)	Situație juridică	Observații / Referințe
A1.1		construcții de locuințe	116	Fara acte	Nr. niveluri:1; S. construita la sol:116 mp;

Lungime Segmente

1) Valorile lungimilor segmentelor sunt obținute din proiecție în plan.

Punct început	X / Y	Punct sfârșit	X / Y	Lungime segment (** (m)
1	572.233,308 376.209,737	2	572.208,706 376.199,897	26.497
2	572.208,706 376.199,897	3	572.206,324 376.198,573	2.725
3	572.206,324 376.198,573	4	572.205,054 376.195,95	2.914

Punct început	X / Y	Punct sfârșit	X / Y	Lungime segment (** (m)
4	572.205,054 376.195,95	5	572.205,398 376.193,507	2.467
5	572.205,398 376.193,507	6	572.207,673 376.184,019	9.757
6	572.207,673 376.184,019	7	572.226,152 376.188,434	18.999
7	572.226,152 376.188,434	8	572.237,626 376.191,201	11.803
8	572.237,626 376.191,201	1	572.233,308 376.209,737	19.032

** Lungimile segmentelor sunt determinate în planul de proiecție Stereo 70 și sunt rotunjite la 1 milimetru.

*** Distanța dintre puncte este formată din segmente cumulate ce sunt mai mici decât valoarea 1 milimetru.

**DATE DESPRE IMOBILUL NR. 1440**

Oficiul de Cadastru și Publicitate Imobiliară PRAHOVA
Biroul de Cadastru și Publicitate Imobiliară Ploiești

A. Partea I. Descrierea imobilului

TEREN Intravilan

Adresa: Loc. Târgșoru Vechi, Jud. Prahova, T 57 ; PARC. 346

Nr. Crt	Nr cadastral Nr. topografic	Suprafața* (mp)	Observații / Referințe
A1	24240	Din acte: 3.136 Masurata: 2.943	Sector cadastral:28 Teren neimprijmit;

B. Partea II. Proprietari și acte

Inscrieri privitoare la dreptul de proprietate și alte drepturi reale		Referințe
20617 / 19/04/2012		
Act Administrativ nr. 7096, din 03/09/2009 emis de PRIMARIA TG VECHI (adeverinta nr.10310/15.12.2009 emis de PRIMARIA TG VECHI;);		
B1	Intabulare, drept de ADMINISTRARE, cota actuala 1/1, cota initiala 1/1 1) CONSILIUL LOCAL TARGSORU VECHI, CIF:999999999999, LIPSA CNP	A1
B2	Intabulare, drept de PROPRIETATE, dobandit prin Lege, cota actuala 1/1, cota initiala 1/1 1) COMUNA TARGSORU VECHI- DOMENIUL PRIVAT, CIF:999999999999, LIPSA CNP	A1

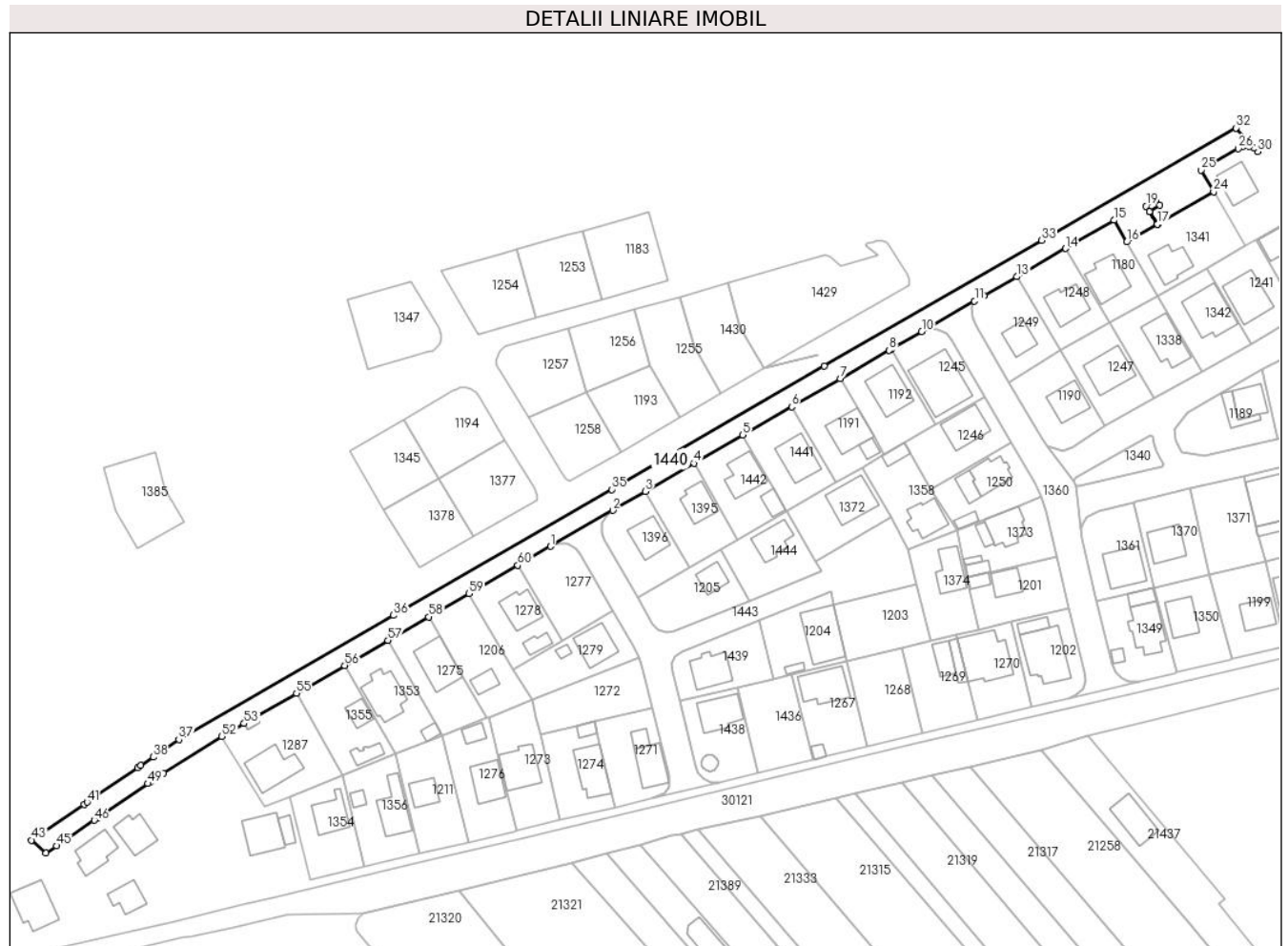
C. Partea III. SARCINI .

Inscrieri privind dezmembramintele dreptului de proprietate, drepturi reale de garanție și sarcini	Referințe
NU SUNT	

Teren

Nr cadastral	Suprafața (mp)*	Observații / Referințe
24240	Din acte: 3.136 Masurata: 2.943	

* Suprafața este determinată în planul de proiecție Stereo 70.



Date referitoare la teren

Crt	Categorie folosință	Intra vilan	Suprafața (mp)	Tarla	Parcelă	Nr. topo	Observații / Referințe
1	arabil	DA	118	57	346	-	
2	curți constructii	DA	7	57	346	-	
3	arabil	DA	118	57	346	-	
4	curți constructii	DA	7	57	346	-	
5	pasune	DA	2.693	57	346	-	

Lungime Segmente

1) Valorile lungimilor segmentelor sunt obținute din proiecție în plan.

Punct început	X / Y	Punct sfârșit	X / Y	Lungime segment	Punct început	X / Y	Punct sfârșit	X / Y	Lungime segment	Punct început	X / Y	Punct sfârșit	X / Y	Lungime segment
1	572.166,486 376.233,474	2	572.186,396 376.244,988	23.0	2	572.186,396 376.244,988	3	572.196,784 376.250,995	12.0	3	572.196,784 376.250,995	4	572.212,366 376.260,006	18.0
4	572.212,366 376.260,006	5	572.227,947 376.269,017	17.999	5	572.227,947 376.269,017	6	572.243,529 376.278,029	18.0	6	572.243,529 376.278,029	7	572.259,111 376.287,04	18.0

Punct început	X / Y	Punct sfârșit	X / Y	Lungime segment	Punct început	X / Y	Punct sfârșit	X / Y	Lungime segment	Punct început	X / Y	Punct sfârșit	X / Y	Lungime segment
7	572.259,111 376.287,04	8	572.274,693 376.296,051	18.0	8	572.274,693 376.296,051	9	572.275,443 376.296,485	0.867	9	572.275,443 376.296,485	10	572.285,049 376.302,04	11.097
10	572.285,049 376.302,04	11	572.301,888 376.311,778	19.452	11	572.301,888 376.311,778	12	572.304,959 376.313,554	3.548	12	572.304,959 376.313,554	13	572.315,346 376.319,561	11.999
13	572.315,346 376.319,561	14	572.330,928 376.328,572	18.0	14	572.330,928 376.328,572	15	572.346,51 376.337,583	18.0	15	572.346,51 376.337,583	16	572.350,515 376.330,658	8.0
16	572.350,515 376.330,658	17	572.360,315 376.336,326	11.321	17	572.360,315 376.336,326	18	572.357,764 376.340,331	4.748	18	572.357,764 376.340,331	19	572.356,661 376.342,064	2.054
19	572.356,661 376.342,064	20	572.359,957 376.344,197	3.926	20	572.359,957 376.344,197	21	572.361,06 376.342,409	2.101	21	572.361,06 376.342,409	22	572.357,806 376.340,356	3.848
22	572.357,806 376.340,356	23	572.360,379 376.336,363	4.75	23	572.360,379 376.336,363	24	572.378,216 376.346,678	20.605	24	572.378,216 376.346,678	25	572.374,211 376.353,603	8.0
25	572.374,211 376.353,603	26	572.386,057 376.360,454	13.684	26	572.386,057 376.360,454	27	572.387,727 376.361,165	1.815	27	572.387,727 376.361,165	28	572.389,665 376.361,133	1.938
28	572.389,665 376.361,133	29	572.391,046 376.360,63	1.47	29	572.391,046 376.360,63	30	572.392,26 376.359,489	1.666	30	572.392,26 376.359,489	31	572.389,26 376.362,788	4.459
31	572.389,26 376.362,788	32	572.385,392 376.367,043	5.75	32	572.385,392 376.367,043	33	572.323,329 376.331,201	71.669	33	572.323,329 376.331,201	34	572.253,948 376.290,995	80.189
34	572.253,948 376.290,995	35	572.186,036 376.251,65	78.486	35	572.186,036 376.251,65	36	572.116,392 376.211,482	80.397	36	572.116,392 376.211,482	37	572.047,893 376.171,815	79.155
37	572.047,893 376.171,815	38	572.039,737 376.166,257	9.87	38	572.039,737 376.166,257	39	572.035,754 376.163,543	4.82	39	572.035,754 376.163,543	40	572.034,792 376.162,888	1.164
40	572.034,792 376.162,888	41	572.018,594 376.151,849	19.602	41	572.018,594 376.151,849	42	572.017,633 376.151,195	1.162	42	572.017,633 376.151,195	43	572.000,805 376.139,727	20.364
43	572.000,805 376.139,727	44	572.005,438 376.135,548	6.239	44	572.005,438 376.135,548	45	572.008,875 376.137,895	4.162	45	572.008,875 376.137,895	46	572.020,839 376.146,084	14.498
46	572.020,839 376.146,084	47	572.021,798 376.146,741	1.162	47	572.021,798 376.146,741	48	572.023,748 376.148,075	2.363	48	572.023,748 376.148,075	49	572.037,993 376.157,786	17.24
49	572.037,993 376.157,786	50	572.038,954 376.158,442	1.164	50	572.038,954 376.158,442	51	572.042,927 376.161,15	4.808	51	572.042,927 376.161,15	52	572.061,595 376.172,814	22.012
52	572.061,595 376.172,814	53	572.068,721 376.176,935	8.232	53	572.068,721 376.176,935	54	572.072,626 376.179,194	4.511	54	572.072,626 376.179,194	55	572.085,422 376.186,594	14.782
55	572.085,422 376.186,594	56	572.100,774 376.195,475	17.736	56	572.100,774 376.195,475	57	572.114,618 376.203,483	15.993	57	572.114,618 376.203,483	58	572.127,603 376.210,993	15.0
58	572.127,603 376.210,993	59	572.140,51 376.218,452	14.907	59	572.140,51 376.218,452	60	572.156,098 376.227,466	18.007	60	572.156,098 376.227,466	1	572.166,486 376.233,474	12.0

** Lungimile segmentelor sunt determinate în planul de proiecție Stereo 70 și sunt rotunjite la 1 milimetru.

*** Distanța dintre puncte este formată din segmente cumulate ce sunt mai mici decât valoarea 1 milimetru.

**DATE DESPRE IMOBILUL NR. 1441**

Oficiul de Cadastru și Publicitate Imobiliară PRAHOVA
Biroul de Cadastru și Publicitate Imobiliară Ploiești

A. Partea I. Descrierea imobilului

TEREN Intravilan

Adresa: Loc. Târgșoru Vechi, Jud. Prahova

Nr. Crt	Nr cadastral Nr. topografic	Suprafața* (mp)	Observații / Referințe
A1	24193	504	Sector cadastral:28 Teren neimprijmit;

B. Partea II. Proprietari și acte

Inscrieri privitoare la dreptul de proprietate și alte drepturi reale		Referințe
94518 / 13/10/2017		
Act Notarial nr. 2514, din 11/10/2017 emis de NP Meirosu Carmen;		
B7	Intabulare, drept de PROPRIETATE cumparare ca bun comun, dobandit prin Conventie, cota actuala 1/1, cota initiala 1/1 1) SANDU ADRIAN 2) SANDU ANCUȚA ILEANA	A1
B8	se noteaza interdictiile de instrainare si grevare, precum si pactul comisoriu 1) COMUNA TÎRGȘORU VECHI, CIF:2845230	A1

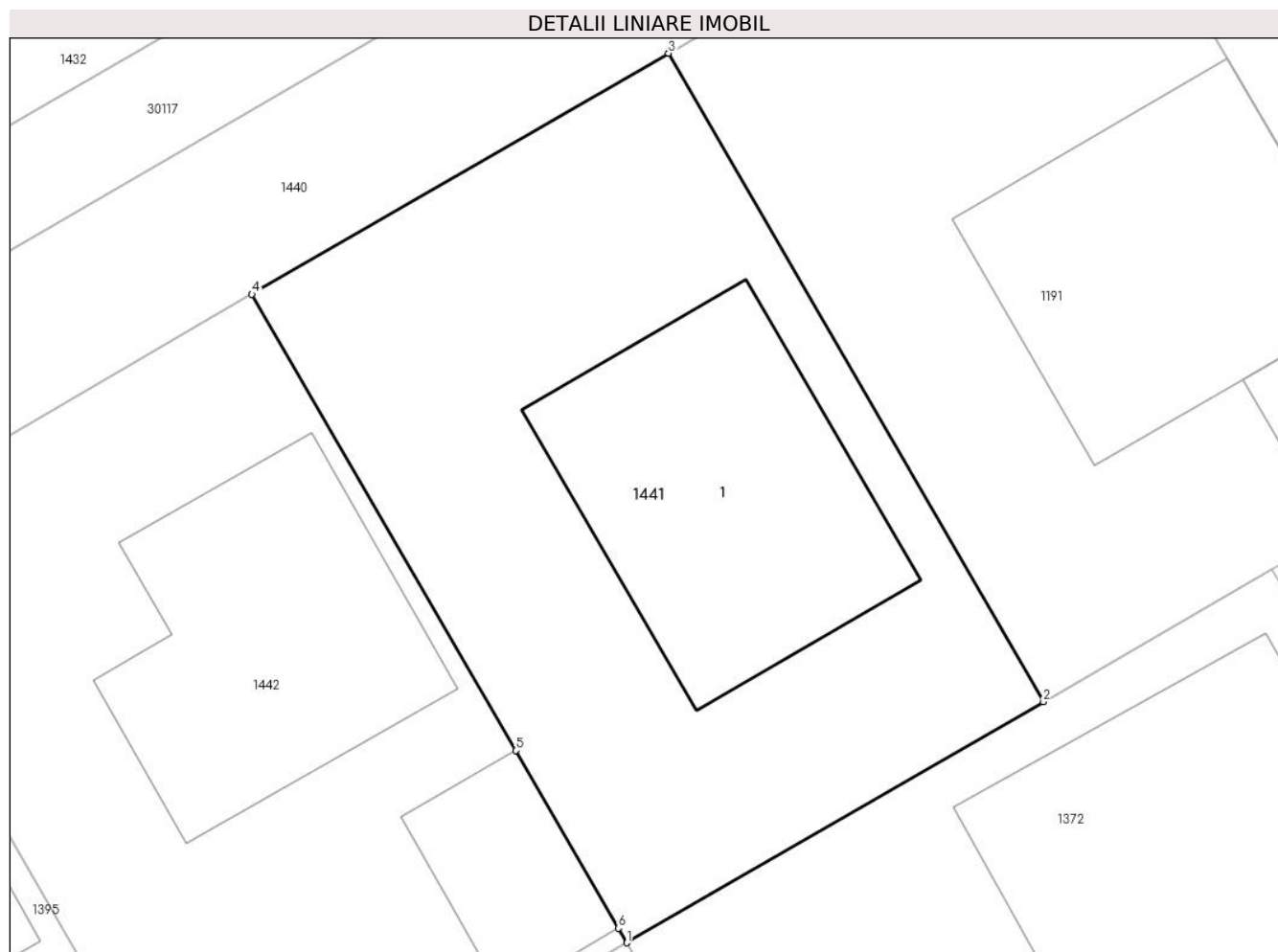
C. Partea III. SARCINI

Inscrieri privind dezmembramintele dreptului de proprietate, drepturi reale de garanție și sarcini		Referințe
94518 / 13/10/2017		
Act Notarial nr. 2514, din 11/10/2017 emis de NP Meirosu Carmen;		
C2	Intabulare, drept de IPOTECA LEGALA, Valoare:4032 EUR reprezentand rest pret, cota actuala 1/1, cota initiala 1/1 1) COMUNA TÎRGȘORU VECHI, CIF:2845230	A1

Teren

Nr cadastral	Suprafața (mp)*	Observații / Referințe
24193	504	

* Suprafața este determinată în planul de proiecție Stereo 70.



Date referitoare la teren

Crt	Categorie folosință	Intra vilan	Suprafața (mp)	Tarla	Parcelă	Nr. topo	Observații / Referințe
1	curți constructii	DA	504	57	346	-	NU ESTE IMPREJMUIT

Date referitoare la construcții

Crt	Număr	Destinație construcție	Supraf. (mp)	Situație juridică	Observații / Referințe
A1.1		construcții de locuințe	126	Fara acte	Nr. niveluri:2; S. construita la sol:126 mp;

Lungime Segmente

1) Valorile lungimilor segmentelor sunt obținute din proiecție în plan.

Punct început	X / Y	Punct sfârșit	X / Y	Lungime segment (** (m)
1	572.241,965 376.244,779	2	572.257,546 376.253,79	17.999
2	572.257,546 376.253,79	3	572.243,529 376.278,029	28.0
3	572.243,529 376.278,029	4	572.227,947 376.269,017	18.0
4	572.227,947 376.269,017	5	572.237,807 376.251,969	19.694

Punct început	X / Y	Punct sfârșit	X / Y	Lungime segment (** (m)
5	572.237,807 376.251,969	6	572.241,651 376.245,322	7.678
6	572.241,651 376.245,322	1	572.241,965 376.244,779	0.627

** Lungimile segmentelor sunt determinate în planul de proiecție Stereo 70 și sunt rotunjite la 1 milimetru.

*** Distanța dintre puncte este formată din segmente cumulate ce sunt mai mici decât valoarea 1 milimetru.

**DATE DESPRE IMOBILUL NR. 1442**

Oficiul de Cadastru și Publicitate Imobiliară PRAHOVA
 Biroul de Cadastru și Publicitate Imobiliară Ploiești

A. Partea I. Descrierea imobilului

TEREN Intravilan

Adresa: Loc. Târgșoru Vechi, Jud. Prahova

Nr. Crt	Nr cadastral Nr. topografic	Suprafața* (mp)	Observații / Referințe
A1	24192	504	Sector cadastral:28 Teren neimprejmuit;

B. Partea II. Proprietari și acte

Inscrieri privitoare la dreptul de proprietate și alte drepturi reale		Referințe
19460 / 04/03/2015		
Act Notarial nr. 440, din 19/02/2015 emis de NP MEIROSU CARMEN;		
B7	Intabulare, drept de PROPRIETATE cumparare ca bun comun, dobandit prin Conventie, cota actuala 1/1, cota initiala 1/1 1) BRATU MARIANA-ILEANA 2) BRATU FLORIAN-CRISTIAN	A1
B8	se noteaza pactul comisoriu si interdictiile de instrainare si grevare 1) COMUNA TÎRGȘORU VECHI, CIF:2845230	A1

C. Partea III. SARCINI

Inscrieri privind dezmembramintele dreptului de proprietate, drepturi reale de garanție și sarcini		Referințe
19460 / 04/03/2015		
Act Notarial nr. 440, din 19/02/2015 emis de NP MEIROSU CARMEN;		
C2	Intabulare, drept de IPOTECA LEGALA, Valoare:3780 EUR, cota actuala 1/1, cota initiala 1/1 1) COMUNA TÎRGȘORU VECHI, CIF:2845230	A1

Teren

Nr cadastral	Suprafața (mp)*	Observații / Referințe
24192	504	

* Suprafața este determinată în planul de proiecție Stereo 70.



Date referitoare la teren

Crt	Categorie folosință	Intra vilan	Suprafața (mp)	Tarla	Parcelă	Nr. topo	Observații / Referințe
1	curți constructii	DA	504	57	346	-	NU ESTE IMPREJMUIT

Date referitoare la construcții

Crt	Număr	Destinație construcție	Supraf. (mp)	Situație juridică	Observații / Referințe
A1.1		construcții de locuințe	115	Fara acte	Nr. niveluri:2; S. construita la sol:115 mp;
A1.2		construcții anexa	38	Fara acte	Nr. niveluri:1; S. construita la sol:38 mp;

Lungime Segmente

1) Valorile lungimilor segmentelor sunt obținute din proiecție în plan.

Punct început	X / Y	Punct sfârșit	X / Y	Lungime segment (** (m)
1	572.226,383 376.235,768	2	572.241,965 376.244,779	18.0
2	572.241,965 376.244,779	3	572.241,651 376.245,322	0.627
3	572.241,651 376.245,322	4	572.237,807 376.251,969	7.678

Punct început	X / Y	Punct sfârșit	X / Y	Lungime segment (** (m)
4	572.237,807 376.251,969	5	572.227,947 376.269,017	19.694
5	572.227,947 376.269,017	6	572.212,366 376.260,006	17.999
6	572.212,366 376.260,006	1	572.226,383 376.235,768	27.999

** Lungimile segmentelor sunt determinate în planul de proiecție Stereo 70 și sunt rotunjite la 1 milimetru.

*** Distanța dintre puncte este formată din segmente cumulate ce sunt mai mici decât valoarea 1 milimetru.

**DATE DESPRE IMOBILUL NR. 1443**

Oficiul de Cadastru și Publicitate Imobiliară PRAHOVA
Biroul de Cadastru și Publicitate Imobiliară Ploiești

A. Partea I. Descrierea imobilului

TEREN Intravilan

Adresa: Loc. Târgșoru Vechi, Jud. Prahova

Nr. Crt	Nr cadastral Nr. topografic	Suprafața* (mp)	Observații / Referințe
A1	24242	Din acte: 63.800 Masurata: 1.783	Sector cadastral:28 Teren neimprijmit;

B. Partea II. Proprietari și acte

Inscrieri privitoare la dreptul de proprietate și alte drepturi reale		Referințe
20617 / 19/04/2012		
Act Administrativ nr. 7096, din 03/09/2009 emis de PRIMARIA TG VECHI (adeverinta nr.10310/15.12.2009 emis de PRIMARIA TG VECHI;);		
B1	Intabulare, drept de ADMINISTRARE, cota actuala 1/1, cota initiala 1/1 1) CONSILIUL LOCAL TARGSORU VECHI, CIF:999999999999, LIPSA CNP	A1
B2	Intabulare, drept de PROPRIETATE, dobandit prin Lege, cota actuala 1/1, cota initiala 1/1 1) COMUNA TARGSORU VECHI- DOMENIUL PRIVAT, CIF:999999999999, LIPSA CNP	A1
18373 / 24/02/2016		
Act Normativ nr. 17, din 07/03/2014 emis de Parlamentul Romaniei;		
B6	Imobil aflat sub incidenta art.3 alin.(1) din Legea 17/2014	A1

C. Partea III. SARCINI .

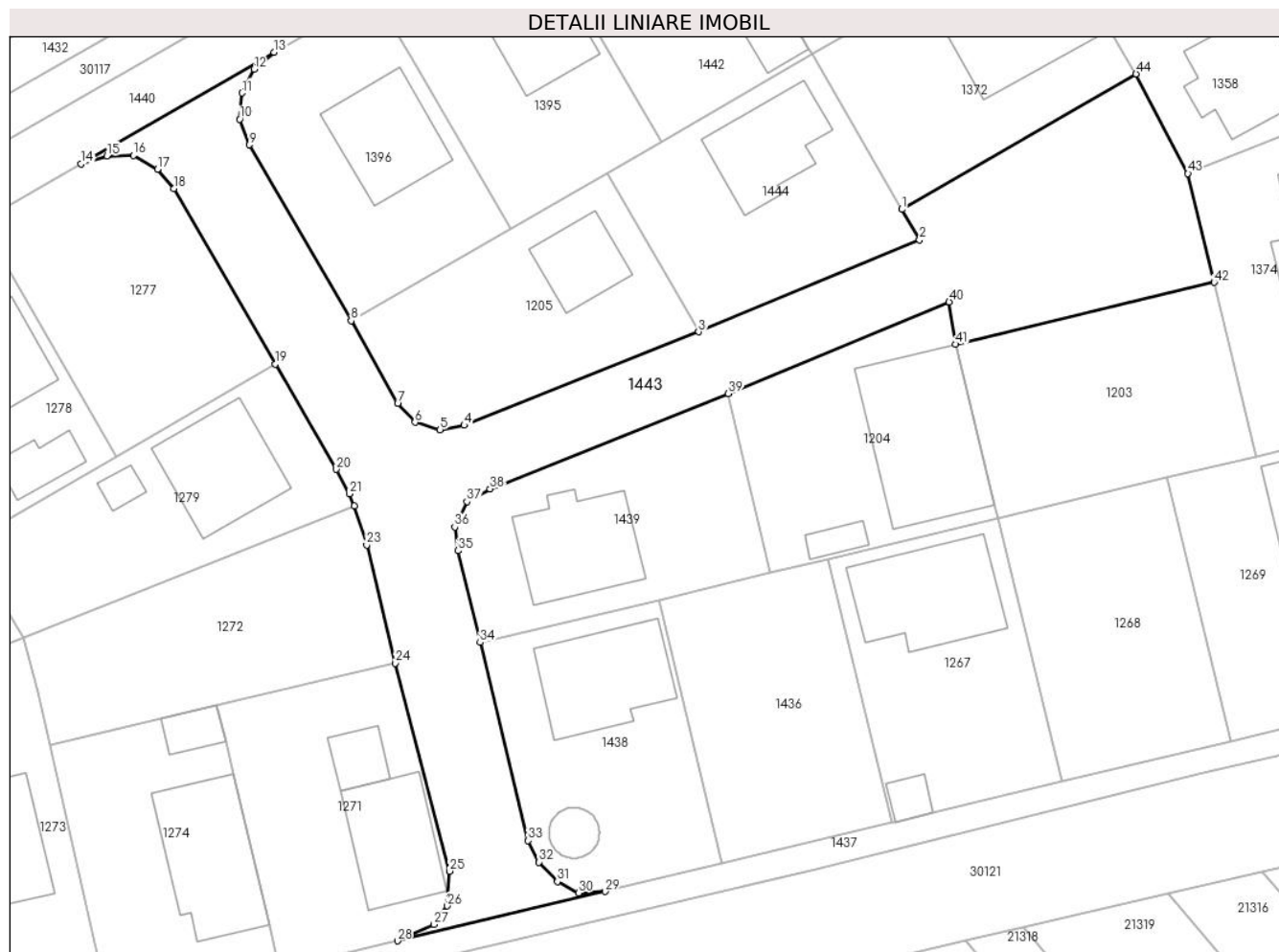
Inscrieri privind dezmembramintele dreptului de proprietate, drepturi reale de garanție și sarcini	Referințe
NU SUNT	

Anexa Nr. 1 La Partea I

Teren

Nr cadastral	Suprafața (mp)*	Observații / Referințe
24242	Din acte: 63.800 Masurata: 1.783	

* Suprafața este determinată în planul de proiecție Stereo 70.



Date referitoare la teren

Crt	Categorie folosință	Intra vilan	Suprafața (mp)	Tarla	Parcelă	Nr. topo	Observații / Referințe
1	drum	DA	1.783	57	346	-	

Lungime Segmente

1) Valorile lungimilor segmentelor sunt obținute din proiecție în plan.

Punct început	X / Y	Punct sfârșit	X / Y	Lungime segment	Punct început	X / Y	Punct sfârșit	X / Y	Lungime segment	Punct început	X / Y	Punct sfârșit	X / Y	Lungime segment
1	572.251,226 376.228,764	2	572.253,048 376.225,614	3.639	2	572.253,048 376.225,614	3	572.230,247 376.216,102	24.706	3	572.230,247 376.216,102	4	572.206,037 376.206,444	26.065
4	572.206,037 376.206,444	5	572.203,551 376.206,004	2.525	5	572.203,551 376.206,004	6	572.200,959 376.206,767	2.702	6	572.200,959 376.206,767	7	572.199,159 376.208,696	2.638
7	572.199,159 376.208,696	8	572.194,354 376.217,245	9.807	8	572.194,354 376.217,245	9	572.183,841 376.235,424	21.0	9	572.183,841 376.235,424	10	572.182,858 376.238,067	2.82
10	572.182,858 376.238,067	11	572.183,075 376.240,79	2.732	11	572.183,075 376.240,79	12	572.184,312 376.243,223	2.729	12	572.184,312 376.243,223	13	572.186,396 376.244,988	2.731
13	572.186,396 376.244,988	14	572.166,486 376.233,474	23.0	14	572.166,486 376.233,474	15	572.169,129 376.234,274	2.761	15	572.169,129 376.234,274	16	572.171,873 376.234,314	2.744

Punct început	X / Y	Punct sfârșit	X / Y	Lungime segment	Punct început	X / Y	Punct sfârșit	X / Y	Lungime segment	Punct început	X / Y	Punct sfârșit	X / Y	Lungime segment
16	572.171,873 376.234,314	17	572.174,366 376.232,882	2.875	17	572.174,366 376.232,882	18	572.176,05 376.230,919	2.586	18	572.176,05 376.230,919	19	572.186,541 376.212,777	20.957
19	572.186,541 376.212,777	20	572.192,827 376.201,909	12.555	20	572.192,827 376.201,909	21	572.194,166 376.199,364	2.876	21	572.194,166 376.199,364	22	572.194,679 376.198,11	1.355
22	572.194,679 376.198,11	23	572.195,98 376.194,088	4.227	23	572.195,98 376.194,088	24	572.198,912 376.181,884	12.551	24	572.198,912 376.181,884	25	572.204,53 376.160,394	22.212
25	572.204,53 376.160,394	26	572.204,292 376.156,788	3.614	26	572.204,292 376.156,788	27	572.202,922 376.154,873	2.355	27	572.202,922 376.154,873	28	572.199,147 376.153,19	4.133
28	572.199,147 376.153,19	29	572.220,584 376.158,281	22.033	29	572.220,584 376.158,281	30	572.217,847 376.158,148	2.74	30	572.217,847 376.158,148	31	572.215,665 376.159,319	2.476
31	572.215,665 376.159,319	32	572.213,751 376.161,321	2.77	32	572.213,751 376.161,321	33	572.212,632 376.163,539	2.484	33	572.212,632 376.163,539	34	572.207,673 376.184,019	21.072
34	572.207,673 376.184,019	35	572.205,398 376.193,507	9.757	35	572.205,398 376.193,507	36	572.205,054 376.195,95	2.467	36	572.205,054 376.195,95	37	572.206,324 376.198,573	2.914
37	572.206,324 376.198,573	38	572.208,706 376.199,897	2.725	38	572.208,706 376.199,897	39	572.233,308 376.209,737	26.497	39	572.233,308 376.209,737	40	572.256,118 376.219,201	24.695
40	572.256,118 376.219,201	41	572.256,774 376.214,818	4.432	41	572.256,774 376.214,818	42	572.283,477 376.221,22	27.46	42	572.283,477 376.221,22	43	572.280,779 376.232,47	11.569
43	572.280,779 376.232,47	44	572.275,417 376.242,744	11.589	44	572.275,417 376.242,744	1	572.251,226 376.228,764	27.94					

** Lungimile segmentelor sunt determinate în planul de proiecție Stereo 70 și sunt rotunjite la 1 milimetru.

*** Distanța dintre puncte este formată din segmente cumulate ce sunt mai mici decât valoarea 1 milimetru.

**DATE DESPRE IMOBILUL NR. 1444**

Oficiul de Cadastru și Publicitate Imobiliară PRAHOVA
Biroul de Cadastru și Publicitate Imobiliară Ploiești

A. Partea I. Descrierea imobilului

TEREN Intravilan

Adresa: Loc. Târgșoru Vechi, Jud. Prahova

Nr. Crt	Nr cadastral Nr. topografic	Suprafața* (mp)	Observații / Referințe
A1	24214	Din acte: 508 Masurata: 503	Sector cadastral:28 Teren neimprijmit;

B. Partea II. Proprietari și acte

Inscrieri privitoare la dreptul de proprietate și alte drepturi reale		Referințe
64748 / 21/06/2019		
Act Notarial nr. 1262, din 13/06/2019 emis de NP Meirosu Mihai Gabriel;		
B7	Intabulare, drept de PROPRIETATEcumparare ca bun comun, dobandit prin Conventie, cota actuala 1/1, cota initiala 1/1 1) FURFURICA NICOLETA 2) FURFURICA ALEX-MAICHAL	A1
B8	se noteaza pactul comisoriu 1) COMUNA TÎRGȘORU VECHI, CIF:2845230	A1
B9	se noteaza interdictiile de instrainare si grevare 1) COMUNA TÎRGȘORU VECHI, CIF:2845230	A1

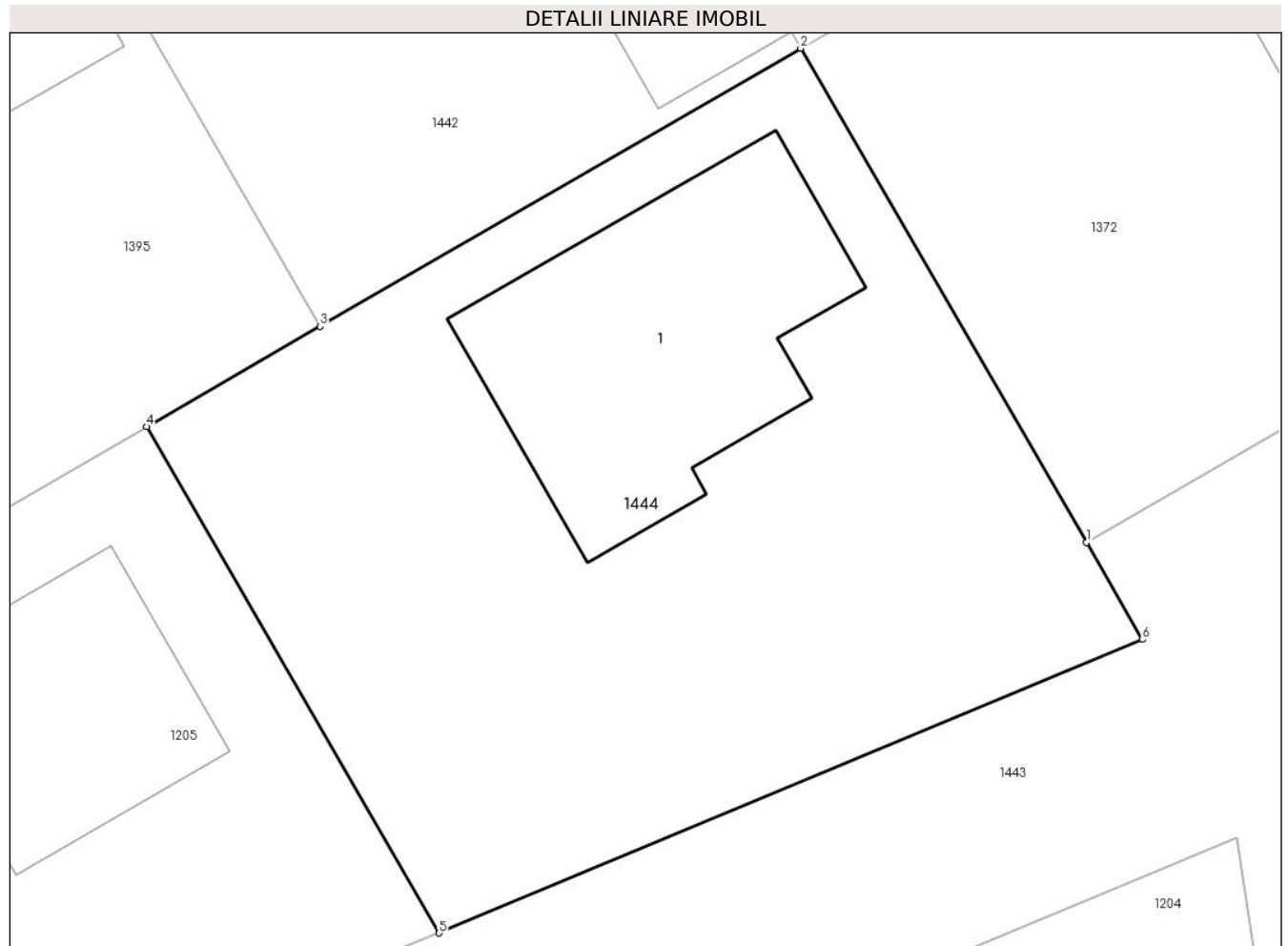
C. Partea III. SARCINI

Inscrieri privind dezmembramintele dreptului de proprietate, drepturi reale de garanție și sarcini		Referințe
64748 / 21/06/2019		
Act Notarial nr. 1262, din 13/06/2019 emis de NP Meirosu Mihai Gabriel;		
C2	Intabulare, drept de IPOTECA LEGALA, Valoare:4318 EUR(reprezentand rest pret), cota actuala 1/1, cota initiala 1/1 1) COMUNA TÎRGȘORU VECHI, CIF:2845230	A1

Teren

Nr cadastral	Suprafața (mp)*	Observații / Referințe
24214	Din acte: 508 Masurata: 503	

* Suprafața este determinată în planul de proiecție Stereo 70.



Date referitoare la teren

Crt	Categorie folosință	Intra vilan	Suprafața (mp)	Tarla	Parcelă	Nr. topo	Observații / Referințe
1	curți constructii	DA	503	57	346	-	NU ESTE IMPREJMUIT

Date referitoare la construcții

Crt	Număr	Destinație construcție	Supraf. (mp)	Situație juridică	Observații / Referințe
A1.1		construcții de locuințe	97	Fara acte	Nr. niveluri:1; S. construita la sol:97 mp;

Lungime Segmente

1) Valorile lungimilor segmentelor sunt obținute din proiecție în plan.

Punct început	X / Y	Punct sfârșit	X / Y	Lungime segment (** (m)
1	572.251,226 376.228,764	2	572.241,965 376.244,779	18.5
2	572.241,965 376.244,779	3	572.226,383 376.235,768	18.0
3	572.226,383 376.235,768	4	572.220,756 376.232,514	6.5

Punct început	X / Y	Punct sfârșit	X / Y	Lungime segment (** (m)
4	572.220,756 376.232,514	5	572.230,247 376.216,102	18.959
5	572.230,247 376.216,102	6	572.253,048 376.225,614	24.706
6	572.253,048 376.225,614	1	572.251,226 376.228,764	3.639

** Lungimile segmentelor sunt determinate în planul de proiecție Stereo 70 și sunt rotunjite la 1 milimetru.

*** Distanța dintre puncte este formată din segmente cumulate ce sunt mai mici decât valoarea 1 milimetru.

**DATE DESPRE IMOBILUL NR. 1445**

Oficiul de Cadastru și Publicitate Imobiliară PRAHOVA
Biroul de Cadastru și Publicitate Imobiliară Ploiești

A. Partea I. Descrierea imobilului

TEREN Intravilan

Adresa: Loc. Târgșoru Vechi, Jud. Prahova, T57 P32

Nr. Crt	Nr cadastral Nr. topografic	Suprafața* (mp)	Observații / Referințe
A1	30155	Din acte: 0 Masurata: 500	Sector cadastral:27 Teren neimpregmuit;

B. Partea II. Proprietari și acte

Inscrieri privitoare la dreptul de proprietate și alte drepturi reale		Referințe
156564 / 12/12/2022		
Act Administrativ nr. 33, din 18/10/2006 emis de COMUNA TÂRGȘORUL VECHI;		
B2	Intabulare, drept de PROPRIETATE, dobandit prin Lege, cota actuala 1/1, cota initiala 1/1 1) COMUNA TÎRGȘORU VECHI , CIF:2845230, (domeniu privat) <i>OBSERVATII: pozitie transcrisa din CF 25280/Târgșoru Vechi, inscrisa prin incheierea nr. 1094 din 10/01/2013;</i>	A1

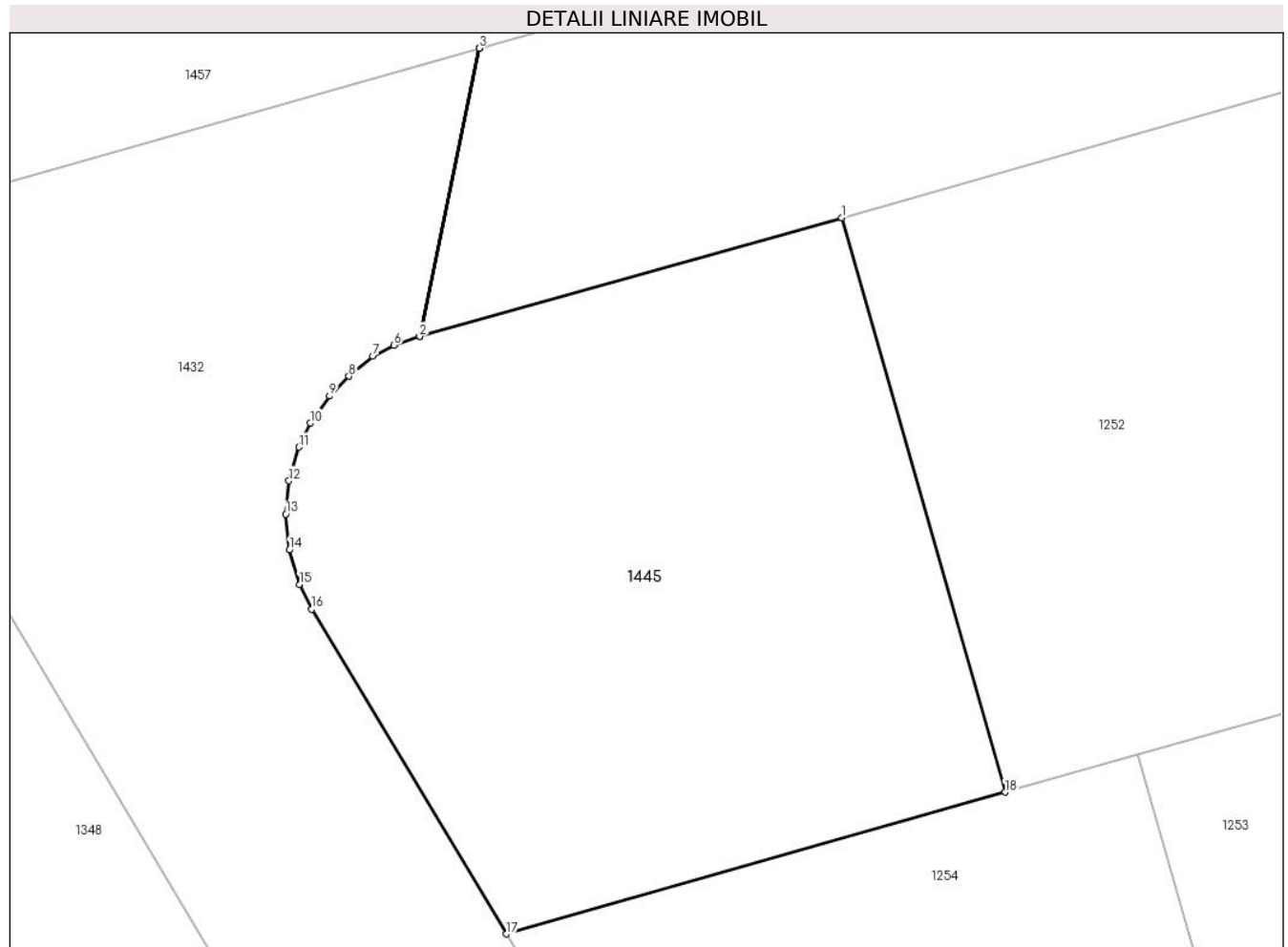
C. Partea III. SARCINI

Inscrieri privind dezmembramintele dreptului de proprietate, drepturi reale de garanție și sarcini		Referințe
156564 / 12/12/2022		
Act Administrativ nr. 33, din 18/10/2006 emis de COMUNA TÂRGȘORUL VECHI;		
C1	se intabuleaza dreptul de administrare 1) CONSILIUL LOCAL AL COMUNEI TIRGȘORU VECHI , CIF:9999999999999, LIPSA CNP <i>OBSERVATII: pozitie transcrisa din CF 25280/Târgșoru Vechi, inscrisa prin incheierea nr. 1094 din 10/01/2013;</i>	A1

Teren

Nr cadastral	Suprafața (mp)*	Observații / Referințe
30155	Din acte: 0 Masurata: 500	

* Suprafața este determinată în planul de proiecție Stereo 70.



Date referitoare la teren

Crt	Categorie folosință	Intra vilan	Suprafața (mp)	Tarla	Parcelă	Nr. topo	Observații / Referințe
1	arabil	DA	500	8	32	-	

Lungime Segmente

1) Valorile lungimilor segmentelor sunt obținute din proiecție în plan.

Punct început	X / Y	Punct sfârșit	X / Y	Lungime segment (** (m)
1	572.144,327 376.348,632	2	572.128,243 376.344,114	16.707
2	572.128,243 376.344,114	3	572.130,514 376.355,1	11.218
3	572.130,514 376.355,1	4	572.130,507 376.355,098	0.007
4	572.130,507 376.355,098	5	572.128,24 376.344,113	11.216
5	572.128,24 376.344,113	6	572.127,264 376.343,779	1.032

Punct început	X / Y	Punct sfârșit	X / Y	Lungime segment (** (m)
6	572.127,264 376.343,779	7	572.126,467 376.343,356	0.902
7	572.126,467 376.343,356	8	572.125,546 376.342,599	1.192
8	572.125,546 376.342,599	9	572.124,802 376.341,844	1.06
9	572.124,802 376.341,844	10	572.124,079 376.340,816	1.257
10	572.124,079 376.340,816	11	572.123,636 376.339,9	1.017
11	572.123,636 376.339,9	12	572.123,264 376.338,613	1.34
12	572.123,264 376.338,613	13	572.123,143 376.337,344	1.275
13	572.123,143 376.337,344	14	572.123,273 376.335,978	1.372
14	572.123,273 376.335,978	15	572.123,667 376.334,663	1.373
15	572.123,667 376.334,663	16	572.124,135 376.333,728	1.046
16	572.124,135 376.333,728	17	572.131,541 376.321,343	14.43
17	572.131,541 376.321,343	18	572.150,55 376.326,75	19.763
18	572.150,55 376.326,75	1	572.144,327 376.348,632	22.75

** Lungimile segmentelor sunt determinate în planul de proiecție Stereo 70 și sunt rotunjite la 1 milimetru.

*** Distanța dintre puncte este formată din segmente cumulate ce sunt mai mici decât valoarea 1 milimetru.

**DATE DESPRE IMOBILUL NR. 1446**

Oficiul de Cadastru și Publicitate Imobiliară PRAHOVA
Biroul de Cadastru și Publicitate Imobiliară Ploiești

A. Partea I. Descrierea imobilului

TEREN Extravilan

Adresa: Jud. Prahova

Nr. Crt	Nr cadastral Nr. topografic	Suprafața* (mp)	Observații / Referințe
A1		Din acte: 0 Masurata: 1.295	Sector cadastral:22 Teren neimprejmut;

B. Partea II. Proprietari și acte

Inscrieri privitoare la dreptul de proprietate și alte drepturi reale		Referințe
/		
Act Normativ nr. 7, din 13/03/1996 emis de PARLAMENTUL ROMANIEI;		
B1	Inscrierea provizorie, drept de PROPRIETATE, dobandit prin Lege, cota actuala 1/1, cota initiala 1/1 1) UAT TÂRGȘORU-VECHI, CIF:0000000000000, neidentificat	A1

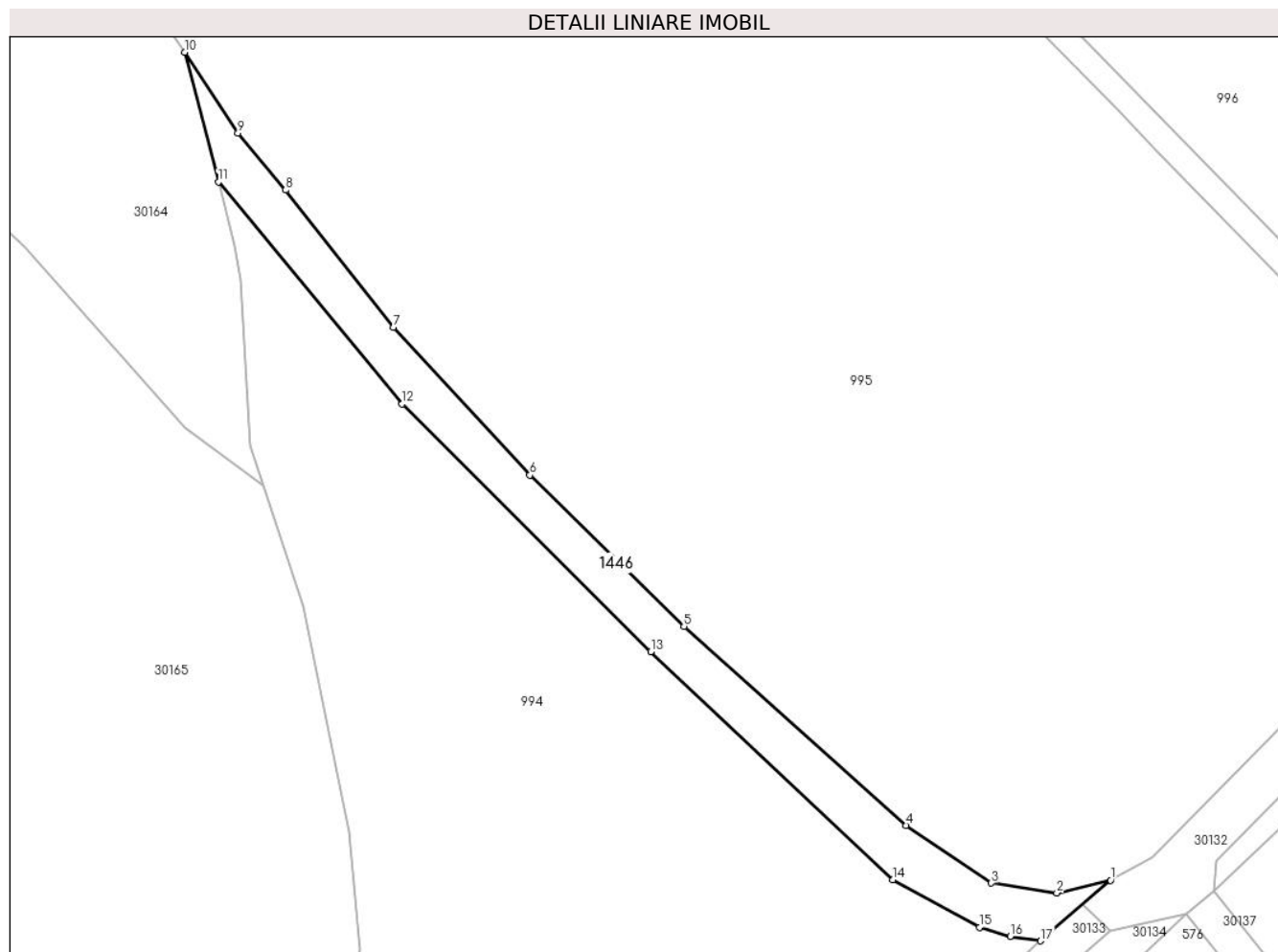
C. Partea III. SARCINI .

Inscrieri privind dezmembramintele dreptului de proprietate, drepturi reale de garanție și sarcini	Referințe
NU SUNT	

Teren

Nr cadastral	Suprafața (mp)*	Observații / Referințe
	Din acte: 0 Masurata: 1.295	

* Suprafața este determinată în planul de proiecție Stereo 70.



Date referitoare la teren

Crt	Categorie folosință	Intra vilan	Suprafața (mp)	Tarla	Parcelă	Nr. topo	Observații / Referințe
1	drum	NU	1.295	65	374/3	-	

Lungime Segmente

1) Valorile lungimilor segmentelor sunt obținute din proiecție în plan.

Punct început	X / Y	Punct sfârșit	X / Y	Lungime segment (** (m)
1	570.323,212 374.849,86	2	570.314,858 374.847,894	8.582
2	570.314,858 374.847,894	3	570.304,678 374.849,443	10.297
3	570.304,678 374.849,443	4	570.291,447 374.858,4	15.978
4	570.291,447 374.858,4	5	570.256,871 374.889,356	46.409
5	570.256,871 374.889,356	6	570.232,962 374.912,871	33.535

Punct început	X / Y	Punct sfârșit	X / Y	Lungime segment (** (m)
6	570.232,962 374.912,871	7	570.211,704 374.935,827	31.287
7	570.211,704 374.935,827	8	570.194,986 374.957,184	27.122
8	570.194,986 374.957,184	9	570.187,559 374.966,062	11.575
9	570.187,559 374.966,062	10	570.179,279 374.978,608	15.032
10	570.179,279 374.978,608	11	570.184,528 374.958,469	20.812
11	570.184,528 374.958,469	12	570.213,085 374.923,922	44.822
12	570.213,085 374.923,922	13	570.251,718 374.885,408	54.551
13	570.251,718 374.885,408	14	570.289,343 374.849,951	51.7
14	570.289,343 374.849,951	15	570.302,821 374.842,526	15.388
15	570.302,821 374.842,526	16	570.307,61 374.841,145	4.984
16	570.307,61 374.841,145	17	570.312,328 374.840,44	4.77
17	570.312,328 374.840,44	1	570.323,212 374.849,86	14.394

** Lungimile segmentelor sunt determinate în planul de proiecție Stereo 70 și sunt rotunjite la 1 milimetru.

*** Distanța dintre puncte este formată din segmente cumulate ce sunt mai mici decât valoarea 1 milimetru.

**DATE DESPRE IMOBILUL NR. 1448**

Oficiul de Cadastru și Publicitate Imobiliară PRAHOVA
Biroul de Cadastru și Publicitate Imobiliară Ploiești

A. Partea I. Descrierea imobilului

TEREN Necunoscut

Nr. CF vechi:578
Nr. cadastral vechi:901

Adresa: Loc. Târgșoru Vechi, Jud. Prahova, T 11 ; CC 51

Nr. Crt	Nr cadastral Nr. topografic	Suprafața* (mp)	Observații / Referințe
A1	26430	3.000	Sector cadastral:15 Teren neimprejmuit;

Construcții

Crt	Nr cadastral Nr. topografic	Adresa	Observații / Referințe
A1.1	26430-C1	Loc. Târgșoru Vechi, Jud. Prahova, T 11 ; CC 51	Nr. niveluri:1; S. construita la sol:180 mp; S. construita desfasurata:179 mp; CANTON SILVIC (P) ; Sc desf. = 179 mp .
A1.2	26430-C2	Loc. Târgșoru Vechi, Jud. Prahova, T 11 ; CC 51	Nr. niveluri:1; S. construita la sol:47 mp; S. construita desfasurata:47 mp; GRAJD (P) ; Sc desf. = 47 mp .

B. Partea II. Proprietari și acte

Inscrieri privitoare la dreptul de proprietate și alte drepturi reale	Referințe	
11135 / 02/07/2004		
Hotarare Judecatoreasca nr. 11135, din 02/07/2004 emis de Judecatoria Ploiesti, Biroul Carte Funciara;		
B1	Intabulare, drept de PROPRIETATE, dobandit prin Conventie, cota actuala 1/1, cota initiala 1/1 1) STATUL ROMAN , CIF:9999999999999, LIPSA CNP <i>OBSERVATII: (provenita din conversia CF 578)</i>	A1
Hotarare Judecatoreasca nr. 11135, din 02/07/2004 emis de Judecatoria Ploiesti, Birou de Carte Funciara;		
B2	Intabulare, drept de FOLOSINTA CU TITLU GRATUIT, dobandit prin Conventie, cota actuala 1/1, cota initiala 1/1 1) OCOLUL SILVIC PLOIESTI , CIF:9999999999999, LIPSA CNP <i>OBSERVATII: (provenita din conversia CF 578)</i>	A1
Act Normativ nr. F.N., din 01/01/2004 emis de GUVERNUL ROMANIEI;		
B3	Intabulare, drept de PROPRIETATE, dobandit prin Conventie, cota actuala 1/1, cota initiala 1/1 1) OCOL SILVIC PLOIESTI , CIF:9999999999999, LIPSA CNP <i>OBSERVATII: (provenita din conversia CF 578)</i>	A1.1
B4	Intabulare, drept de PROPRIETATE, dobandit prin Conventie, cota actuala 1/1, cota initiala 1/1 1) OCOL SILVIC PLOIESTI , CIF:9999999999999, LIPSA CNP <i>OBSERVATII: (provenita din conversia CF 578)</i>	A1.2
3166 / 16/01/2015		
Act Normativ nr. 17, din 07/03/2014 emis de PARLAMENTUL ROMANIEI;		
B5	se noteaza faptul ca imobilul se afla sub incidenta Legii 17/2014	A1

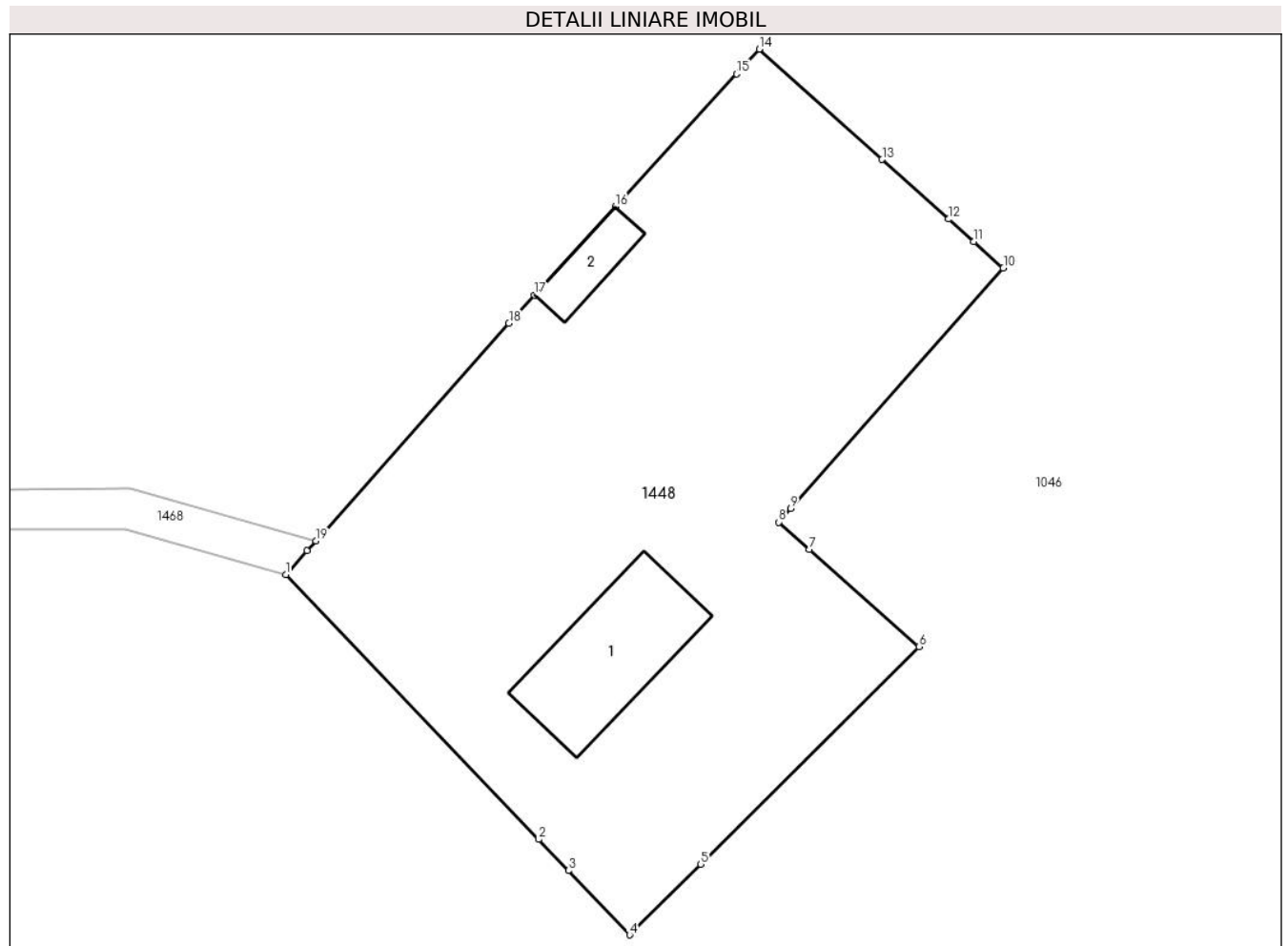
C. Partea III. SARCINI .

Inscrieri privind dezmembramintele dreptului de proprietate, drepturi reale de garanție și sarcini	Referințe
NU SUNT	

Teren

Nr cadastral	Suprafața (mp)*	Observații / Referințe
26430	3.000	

* Suprafața este determinată în planul de proiecție Stereo 70.



Date referitoare la teren

Crt	Categorie folosință	Intravilan	Suprafața (mp)	Tarla	Parcelă	Nr. topo	Observații / Referințe
1	curți constructii	DA	2.689	11	51	-	
2	arabil	NU	311	11	51	-	

Date referitoare la construcții

Crt	Număr	Destinație construcție	Supraf. (mp)	Situație juridică	Observații / Referințe
A1.1	26430-C1	construcții de locuințe	180	Cu acte	Nr. niveluri:1; S. construita la sol:180 mp; S. construita desfasurata:179 mp; CANTON SILVIC (P) ; Sc desf. = 179 mp .
A1.2	26430-C2	construcții anexa	47	Cu acte	Nr. niveluri:1; S. construita la sol:47 mp; S. construita desfasurata:47 mp; GRAJD (P) ; Sc desf. = 47 mp .

Lungime Segmente

1) Valorile lungimilor segmentelor sunt obținute din proiecție în plan.

Punct început	X / Y	Punct sfârșit	X / Y	Lungime segment (** (m)
1	571.696,915 378.189,195	2	571.721,819 378.163,136	36.046

Punct început	X / Y	Punct sfârșit	X / Y	Lungime segment (** (m)
2	571.721,819 378.163,136	3	571.724,748 378.160,071	4.239
3	571.724,748 378.160,071	4	571.730,788 378.153,751	8.742
4	571.730,788 378.153,751	5	571.737,775 378.160,705	9.858
5	571.737,775 378.160,705	6	571.759,285 378.182,117	30.351
6	571.759,285 378.182,117	7	571.748,501 378.191,662	14.401
7	571.748,501 378.191,662	8	571.745,463 378.194,351	4.057
8	571.745,463 378.194,351	9	571.746,643 378.195,684	1.78
9	571.746,643 378.195,684	10	571.767,588 378.219,348	31.602
10	571.767,588 378.219,348	11	571.764,67 378.221,961	3.917
11	571.764,67 378.221,961	12	571.762,21 378.224,165	3.303
12	571.762,21 378.224,165	13	571.755,658 378.230,033	8.796
13	571.755,658 378.230,033	14	571.743,55 378.240,879	16.255
14	571.743,55 378.240,879	15	571.741,32 378.238,441	3.304
15	571.741,32 378.238,441	16	571.729,381 378.225,391	17.687
16	571.729,381 378.225,391	17	571.721,416 378.216,685	11.8
17	571.721,416 378.216,685	18	571.718,89 378.213,924	3.742
18	571.718,89 378.213,924	19	571.699,867 378.192,516	28.639
19	571.699,867 378.192,516	20	571.699,023 378.191,567	1.27
20	571.699,023 378.191,567	1	571.696,915 378.189,195	3.173

** Lungimile segmentelor sunt determinate în planul de proiecție Stereo 70 și sunt rotunjite la 1 milimetru.

*** Distanța dintre puncte este formată din segmente cumulate ce sunt mai mici decât valoarea 1 milimetru.

**DATE DESPRE IMOBILUL NR. 1449**

Oficiul de Cadastru și Publicitate Imobiliară PRAHOVA
Biroul de Cadastru și Publicitate Imobiliară Ploiești

A. Partea I. Descrierea imobilului

TEREN Extravilan

Nr. CF vechi:3491
Nr. cadastral vechi:587

Adresa: Jud. Prahova, Incinta Puturi Targsor-Put P40

Nr. Crt	Nr cadastral Nr. topografic	Suprafața* (mp)	Observații / Referințe
A1	20947	148	Sector cadastral:23 Teren neimprejmuit;

Construcții

Crt	Nr cadastral Nr. topografic	Adresa	Observații / Referințe
A1.1	20947-C1	Jud. Prahova, Incinta Puturi Targsor-Put P40	Nr. niveluri:1; S. construita la sol:3 mp; S. construita defasurata:3 mp; C1 - camin pompe cu Sc=3,36 mp

B. Partea II. Proprietari și acte

Inscrieri privitoare la dreptul de proprietate și alte drepturi reale	Referințe
45509 / 23/08/2007	
Act Normativ nr. M03 NR 6097, din 05/01/2001 emis de MINISTERUL INDUSTRIEI SI COMERTULUI;	
B1	A1, A1.1
Intabulare, drept de PROPRIETATE, dobandit prin Lege, cota actuala 1/1, cota initiala 1/1 1) PETROM S.A. , CIF:9999999999999, LIPSA CNP	

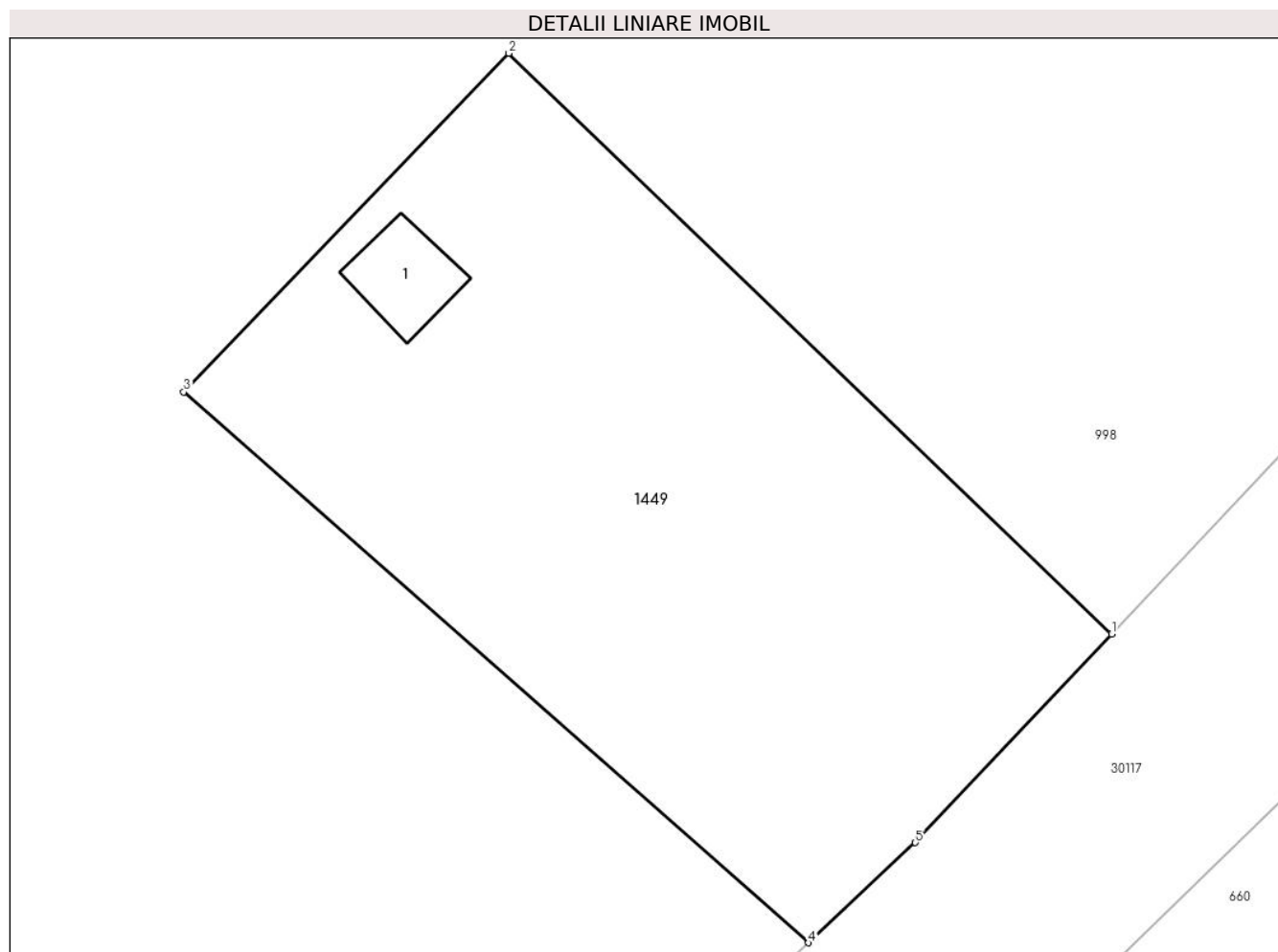
C. Partea III. SARCINI .

Inscrieri privind dezmembramintele dreptului de proprietate, drepturi reale de garanție și sarcini	Referințe
NU SUNT	

Teren

Nr cadastral	Suprafața (mp)*	Observații / Referințe
20947	148	

* Suprafața este determinată în planul de proiecție Stereo 70.



Date referitoare la teren

Crt	Categorie folosință	Intra vilan	Suprafața (mp)	Tarla	Parcelă	Nr. topo	Observații / Referințe
1	curți constructii	NU	148	58	350/14	-	

Date referitoare la construcții

Crt	Număr	Destinație construcție	Supraf. (mp)	Situație juridică	Observații / Referințe
A1.1	20947-C1	construcții industriale și edilitare	3	Cu acte	Nr. niveluri:1; S. construita la sol:3 mp; S. construita desfasurata:3 mp; C1 - camin pompe cu Sc=3,36 mp

Lungime Segmente

1) Valorile lungimilor segmentelor sunt obținute din proiecție în plan.

Punct început	X / Y	Punct sfârșit	X / Y	Lungime segment (** (m))
1	571.095,351 375.580,513	2	571.083,42 375.592,002	16.563
2	571.083,42 375.592,002	3	571.076,983 375.585,301	9.292
3	571.076,983 375.585,301	4	571.089,348 375.574,402	16.483

Punct început	X / Y	Punct sfârșit	X / Y	Lungime segment (** (m)
4	571.089,348 375.574,402	5	571.091,468 375.576,383	2.902
5	571.091,468 375.576,383	1	571.095,351 375.580,513	5.669

** Lungimile segmentelor sunt determinate în planul de proiecție Stereo 70 și sunt rotunjite la 1 milimetru.

*** Distanța dintre puncte este formată din segmente cumulate ce sunt mai mici decât valoarea 1 milimetru.

**DATE DESPRE IMOBILUL NR. 1450**

Oficiul de Cadastru și Publicitate Imobiliară PRAHOVA
Biroul de Cadastru și Publicitate Imobiliară Ploiești

A. Partea I. Descrierea imobilului

TEREN Intravilan

Adresa: Loc. Târgșoru Vechi, Jud. Prahova

Nr. Crt	Nr cadastral Nr. topografic	Suprafața* (mp)	Observații / Referințe
A1		Din acte: 0 Masurata: 64	Sector cadastral:23 Teren neimprejmuit;

B. Partea II. Proprietari și acte

Inscrieri privitoare la dreptul de proprietate și alte drepturi reale		Referințe
/		
Act Normativ nr. 7, din 13/03/1996 emis de PARLAMENTUL ROMANIEI;		
B1	Intabulare, drept de PROPRIETATE, dobandit prin Lege, cota actuala 1/1, cota initiala 1/1 1) UAT TÂRGȘORU-VECHI, CIF:999999999999, Teren la dispozitia comisiei locale de fond funciar in baza Legii 7/1996	A1

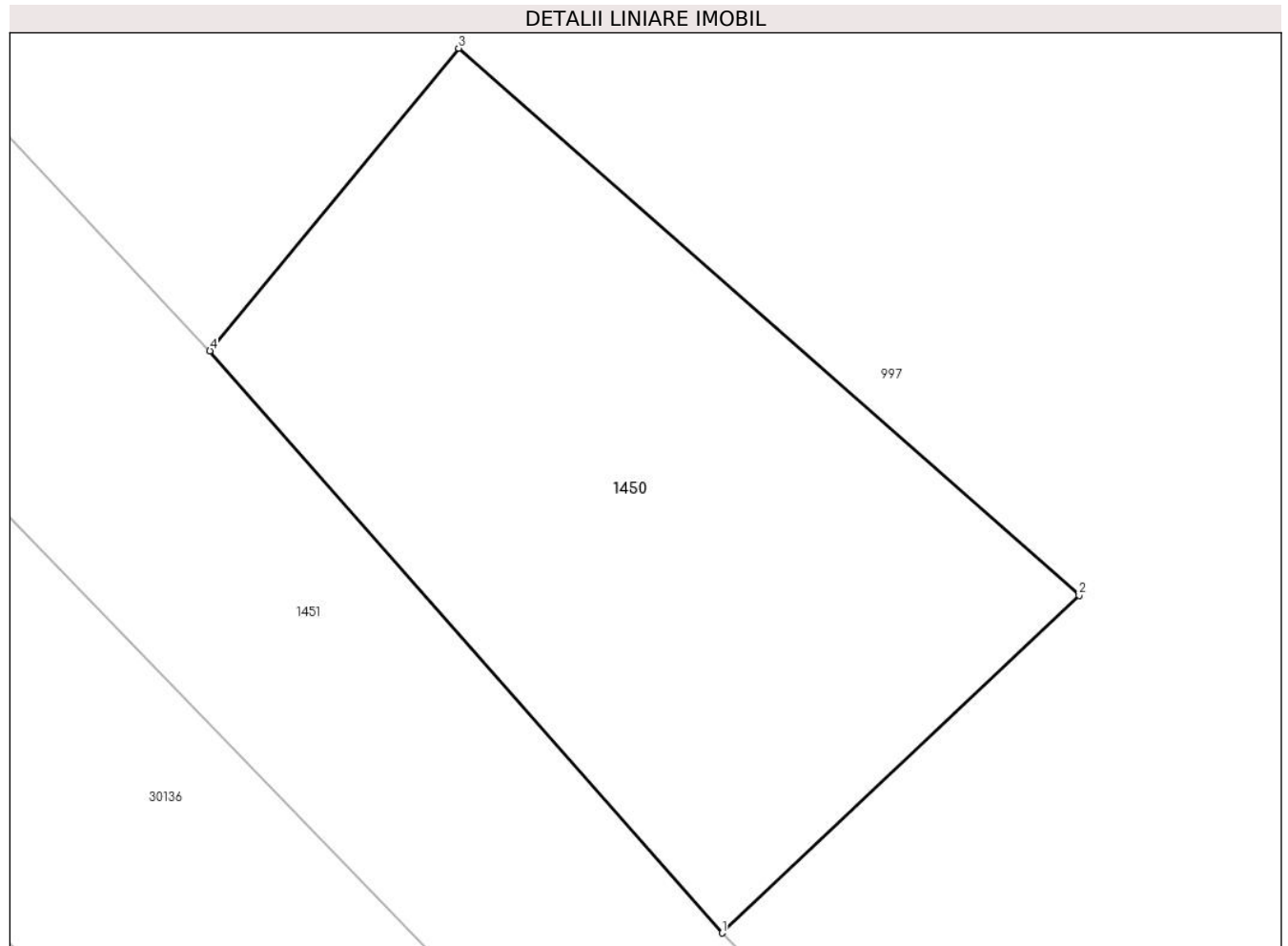
C. Partea III. SARCINI .

Inscrieri privind dezmembramintele dreptului de proprietate, drepturi reale de garanție și sarcini	Referințe
NU SUNT	

Teren

Nr cadastral	Suprafața (mp)*	Observații / Referințe
	Din acte: 0 Masurata: 64	

* Suprafața este determinată în planul de proiecție Stereo 70.



Date referitoare la teren

Crt	Categorie folosință	Intra vilan	Suprafața (mp)	Tarla	Parcelă	Nr. topo	Observații / Referințe
1	curți constructii	DA	64	58	350/24	-	

Lungime Segmente

1) Valorile lungimilor segmentelor sunt obținute din proiecție în plan.

Punct început	X / Y	Punct sfârșit	X / Y	Lungime segment (** (m)
1	570.559,478 375.327,836	2	570.564,299 375.332,391	6.633
2	570.564,299 375.332,391	3	570.555,923 375.339,775	11.166
3	570.555,923 375.339,775	4	570.552,567 375.335,691	5.286
4	570.552,567 375.335,691	1	570.559,478 375.327,836	10.462

**** Lungimile segmentelor sunt determinate în planul de proiecție Stereo 70 și sunt rotunjite la 1 milimetru.**

***** Distanța dintre puncte este formată din segmente cumulate ce sunt mai mici decât valoarea 1 milimetru.**

**DATE DESPRE IMOBILUL NR. 1451**

Oficiul de Cadastru și Publicitate Imobiliară PRAHOVA
Biroul de Cadastru și Publicitate Imobiliară Ploiești

A. Partea I. Descrierea imobilului

TEREN Necunoscut

Adresa: Loc. Târgșoru Vechi, Jud. Prahova

Nr. Crt	Nr cadastral Nr. topografic	Suprafața* (mp)	Observații / Referințe
A1		Din acte: 0 Masurata: 3.480	Sector cadastral:23 Teren neimprejmuit;

B. Partea II. Proprietari și acte

Inscrieri privitoare la dreptul de proprietate și alte drepturi reale		Referințe
/		
Act Normativ nr. 7, din 13/03/1996 emis de PARLAMENTUL ROMANIEI;		
B1	Inscrierea provizorie, drept de PROPRIETATE, dobandit prin Lege, cota actuala 1/1, cota initiala 1/1 1) UAT TÂRGȘORU-VECHI, CIF:0000000000000, neidentificat	A1

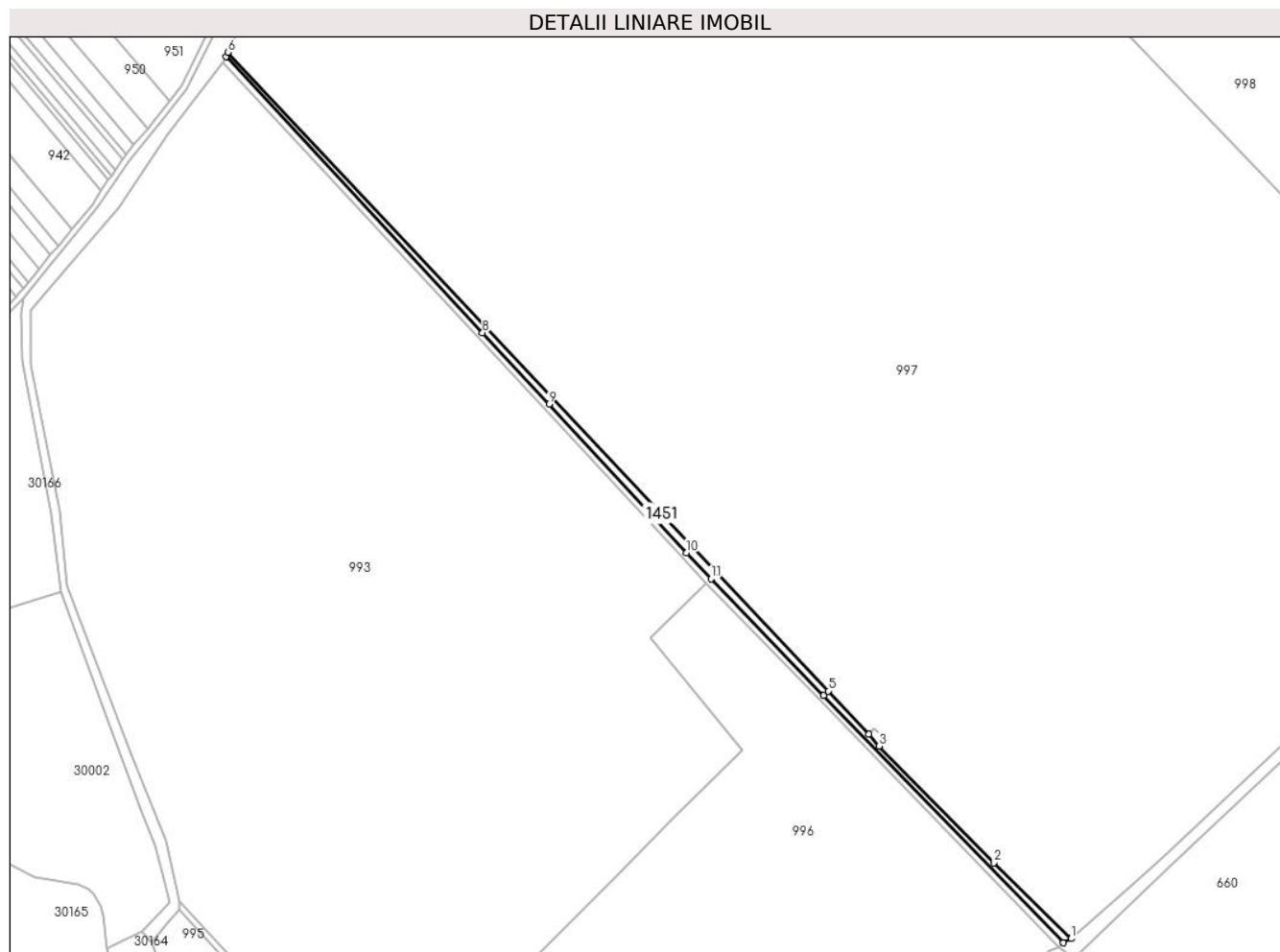
C. Partea III. SARCINI .

Inscrieri privind dezmembramintele dreptului de proprietate, drepturi reale de garanție și sarcini	Referințe
NU SUNT	

Teren

Nr cadastral	Suprafața (mp)*	Observații / Referințe
	Din acte: 0 Masurata: 3.480	

* Suprafața este determinată în planul de proiecție Stereo 70.



Date referitoare la teren

Crt	Categorie folosință	Intra vilan	Suprafața (mp)	Tarla	Parcelă	Nr. topo	Observații / Referințe
1	ape curgătoare	DA	921	58	-	-	
2	ape curgătoare	NU	2.559	58	23/1	-	

Lungime Segmente

1) Valorile lungimilor segmentelor sunt obținute din proiecție în plan.

Punct început	X / Y	Punct sfârșit	X / Y	Lungime segment (** (m)
1	570.688,569 375.198,549	2	570.636,726 375.249,435	72.644
2	570.636,726 375.249,435	3	570.559,478 375.327,836	110.063
3	570.559,478 375.327,836	4	570.552,567 375.335,691	10.462
4	570.552,567 375.335,691	5	570.525,241 375.364,76	39.896

Punct început	X / Y	Punct sfârșit	X / Y	Lungime segment (** (m)
5	570.525,241 375.364,76	6	570.122,083 375.793,644	588.624
6	570.122,083 375.793,644	7	570.120,844 375.790,928	2.985
7	570.120,844 375.790,928	8	570.293,103 375.605,403	253.165
8	570.293,103 375.605,403	9	570.337,773 375.557,302	65.644
9	570.337,773 375.557,302	10	570.430,245 375.457,726	135.891
10	570.430,245 375.457,726	11	570.446,618 375.440,096	24.06
11	570.446,618 375.440,096	12	570.522,316 375.361,902	108.832
12	570.522,316 375.361,902	13	570.683,191 375.195,722	231.293
13	570.683,191 375.195,722	1	570.688,569 375.198,549	6.076

** Lungimile segmentelor sunt determinate în planul de proiecție Stereo 70 și sunt rotunjite la 1 milimetru.

*** Distanța dintre puncte este formată din segmente cumulate ce sunt mai mici decât valoarea 1 milimetru.

**DATE DESPRE IMOBILUL NR. 1453**

Oficiul de Cadastru și Publicitate Imobiliară PRAHOVA
Biroul de Cadastru și Publicitate Imobiliară Ploiești

A. Partea I. Descrierea imobilului

TEREN Extravilan

Adresa: Jud. Prahova

Nr. Crt	Nr cadastral Nr. topografic	Suprafața* (mp)	Observații / Referințe
A1		Din acte: 0 Masurata: 1.722	Sector cadastral:22 Teren neimprejmuț;

B. Partea II. Proprietari și acte

Inscrieri privitoare la dreptul de proprietate și alte drepturi reale		Referințe
/		
Act Normativ nr. 7, din 13/03/1996 emis de PARLAMENTUL ROMANIEI;		
B1	Inscrierea provizorie, drept de PROPRIETATE, dobandit prin Lege, cota actuala 1/1, cota initiala 1/1 1) UAT TÂRGȘORU-VECHI, CIF:0000000000000, neidentificat	A1

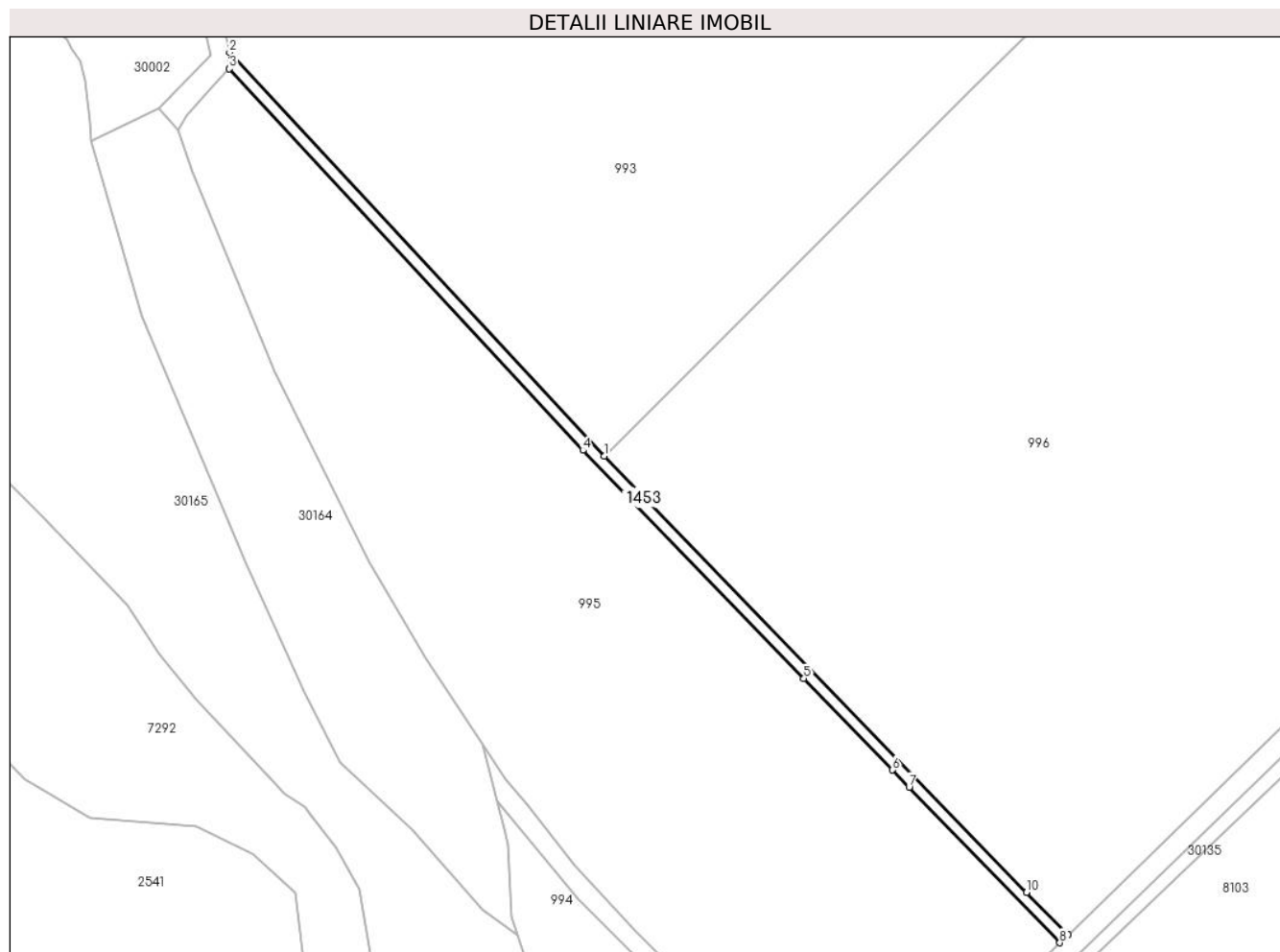
C. Partea III. SARCINI .

Inscrieri privind dezmembramintele dreptului de proprietate, drepturi reale de garanție și sarcini	Referințe
NU SUNT	

Teren

Nr cadastral	Suprafața (mp)*	Observații / Referințe
	Din acte: 0 Masurata: 1.722	

* Suprafața este determinată în planul de proiecție Stereo 70.



Date referitoare la teren

Crt	Categorie folosință	Intra vilan	Suprafața (mp)	Tarla	Parcelă	Nr. topo	Observații / Referințe
1	drum	NU	1.722	-	20/1	-	

Lungime Segmente

1) Valorile lungimilor segmentelor sunt obținute din proiecție în plan.

Punct început	X / Y	Punct sfârșit	X / Y	Lungime segment (** (m)
1	570.222,282 375.080,608	2	570.089,635 375.223,604	195.046
2	570.089,635 375.223,604	3	570.089,607 375.217,749	5.855
3	570.089,607 375.217,749	4	570.214,76 375.082,675	184.142
4	570.214,76 375.082,675	5	570.293,029 375.001,879	112.49
5	570.293,029 375.001,879	6	570.324,399 374.969,496	45.086

Punct început	X / Y	Punct sfârșit	X / Y	Lungime segment (** (m)
6	570.324,399 374.969,496	7	570.330,289 374.963,416	8.465
7	570.330,289 374.963,416	8	570.383,657 374.908,325	76.702
8	570.383,657 374.908,325	9	570.386,525 374.911,114	4.0
9	570.386,525 374.911,114	10	570.371,907 374.926,199	21.006
10	570.371,907 374.926,199	1	570.222,282 375.080,608	215.011

** Lungimile segmentelor sunt determinate în planul de proiecție Stereo 70 și sunt rotunjite la 1 milimetru.

*** Distanța dintre puncte este formată din segmente cumulate ce sunt mai mici decât valoarea 1 milimetru.

**DATE DESPRE IMOBILUL NR. 1454**

Oficiul de Cadastru și Publicitate Imobiliară PRAHOVA
Biroul de Cadastru și Publicitate Imobiliară Ploiești

A. Partea I. Descrierea imobilului

TEREN Necunoscut

Nr. CF vechi:3483
Nr. cadastral vechi:591

Adresa: Loc. Târgșoru Vechi, Jud. Prahova

Nr. Crt	Nr cadastral Nr. topografic	Suprafața* (mp)	Observații / Referințe
A1	20924	71	Sector cadastral:25 Teren neimprejmuit;

Construcții

Crt	Nr cadastral Nr. topografic	Adresa	Observații / Referințe
A1.1	20924-C1	Loc. Târgșoru Vechi, Jud. Prahova	Nr. niveluri:1; S. construita la sol:6 mp; S. construita defasurata:6 mp; C1 - camin pompe cu Sc=6,25 mp

B. Partea II. Proprietari și acte

Inscrieri privitoare la dreptul de proprietate și alte drepturi reale		Referințe
45504 / 22/08/2007		
Act Normativ nr. M03 NR. 6097, din 05/01/2001 emis de MINISTERUL INDUSTRIEI SI COMERTULUI;		
B1	Intabulare, drept de PROPRIETATE, dobandit prin Lege, cota actuala 1/1, cota initiala 1/1 1) PETROM S.A. , CIF:9999999999999, LIPSA CNP	A1, A1.1

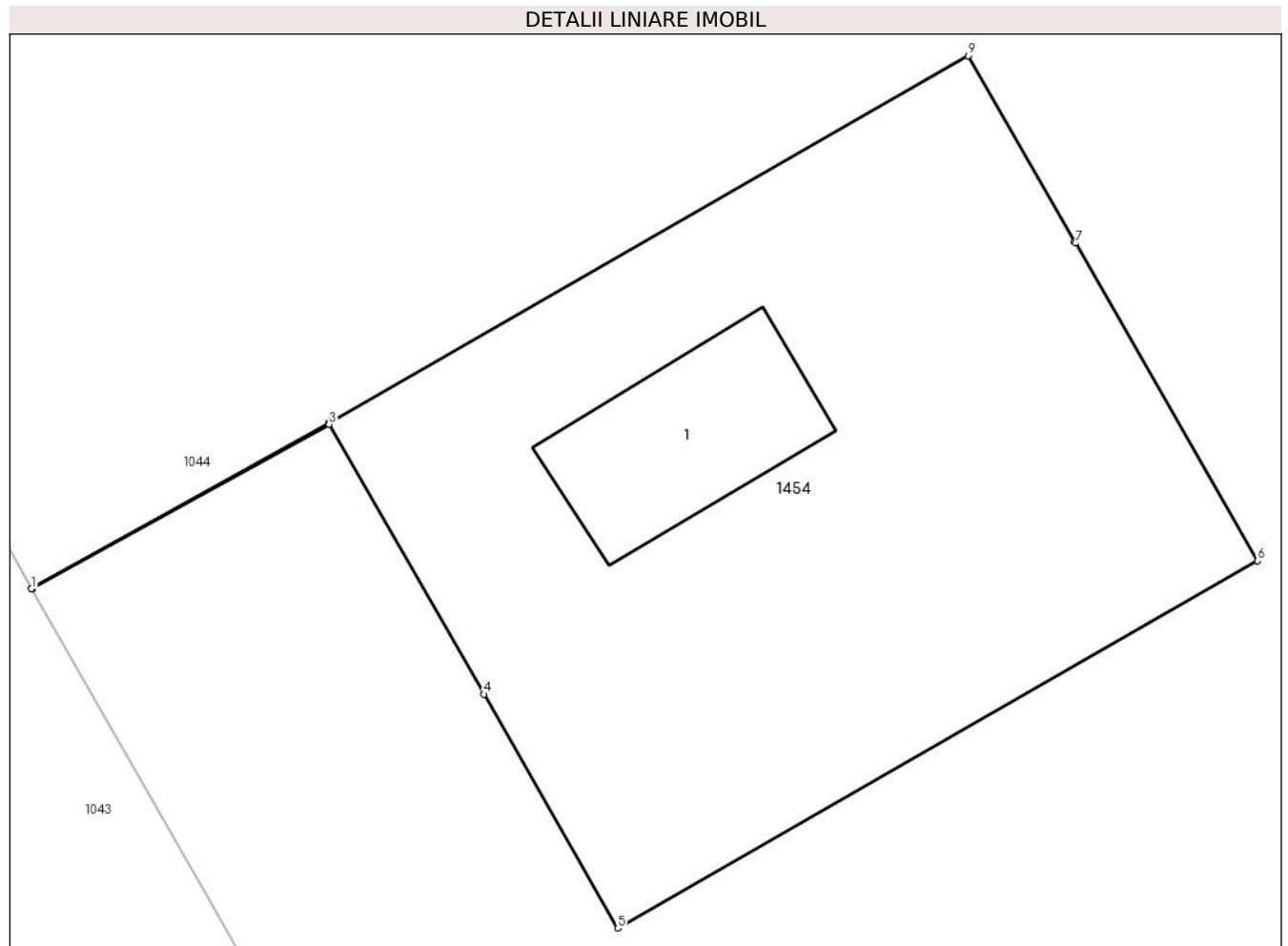
C. Partea III. SARCINI .

Inscrieri privind dezmembramintele dreptului de proprietate, drepturi reale de garanție și sarcini	Referințe
NU SUNT	

Teren

Nr cadastral	Suprafața (mp)*	Observații / Referințe
20924	71	

* Suprafața este determinată în planul de proiecție Stereo 70.



Date referitoare la teren

Crt	Categorie folosință	Intravilan	Suprafața (mp)	Tarla	Parcelă	Nr. topo	Observații / Referințe
1	curți constructii	DA	33	58	348/3	-	
2	curți constructii	NU	38	58	348/3	-	

Date referitoare la construcții

Crt	Număr	Destinație construcție	Supraf. (mp)	Situație juridică	Observații / Referințe
A1.1	20924-C1	construcții industriale și edilitare	6	Cu acte	Nr. niveluri:1; S. construita la sol:6 mp; S. construita desfasurata:6 mp; C1 - camin pompe cu Sc=6,25 mp

Lungime Segmente

1) Valorile lungimilor segmentelor sunt obținute din proiecție în plan.

Punct început	X / Y	Punct sfârșit	X / Y	Lungime segment (** (m)
1	571.802,752 376.023,781	2	571.802,757 376.023,772	0.01
2	571.802,757 376.023,772	3	571.806,587 376.025,898	4.38

Punct început	X / Y	Punct sfârșit	X / Y	Lungime segment (** (m)
3	571.806,587 376.025,898	4	571.808,58 376.022,424	4.005
4	571.808,58 376.022,424	5	571.810,31 376.019,41	3.475
5	571.810,31 376.019,41	6	571.818,55 376.024,14	9.501
6	571.818,55 376.024,14	7	571.816,204 376.028,228	4.713
7	571.816,204 376.028,228	8	571.816,193 376.028,248	0.023
8	571.816,193 376.028,248	9	571.814,82 376.030,64	2.758
9	571.814,82 376.030,64	10	571.806,581 376.025,909	9.501
10	571.806,581 376.025,909	11	571.806,582 376.025,906	0.003
11	571.806,582 376.025,906	1	571.802,752 376.023,781	4.38

** Lungimile segmentelor sunt determinate în planul de proiecție Stereo 70 și sunt rotunjite la 1 milimetru.

*** Distanța dintre puncte este formată din segmente cumulate ce sunt mai mici decât valoarea 1 milimetru.

**DATE DESPRE IMOBILUL NR. 1457**

Oficiul de Cadastru și Publicitate Imobiliară PRAHOVA
Biroul de Cadastru și Publicitate Imobiliară Ploiești

A. Partea I. Descrierea imobilului

TEREN Extravilan

Adresa: Jud. Prahova

Nr. Crt	Nr cadastral Nr. topografic	Suprafața* (mp)	Observații / Referințe
A1		Din acte: 0 Masurata: 82.608	Sector cadastral:27 Teren neimprejmuit;

B. Partea II. Proprietari și acte

Inscrieri privitoare la dreptul de proprietate și alte drepturi reale		Referințe
/		
Act Normativ nr. 7, din 13/03/1996 emis de PARLAMENTUL ROMANIEI;		
B1	Intabulare, drept de PROPRIETATE, dobandit prin Lege, cota actuala 1/1, cota initiala 1/1 1) UAT TÂRGȘORU-VECHI, CIF:999999999999, Teren la dispozitia comisiei locale de fond funciar in baza Legii 7/1996	A1

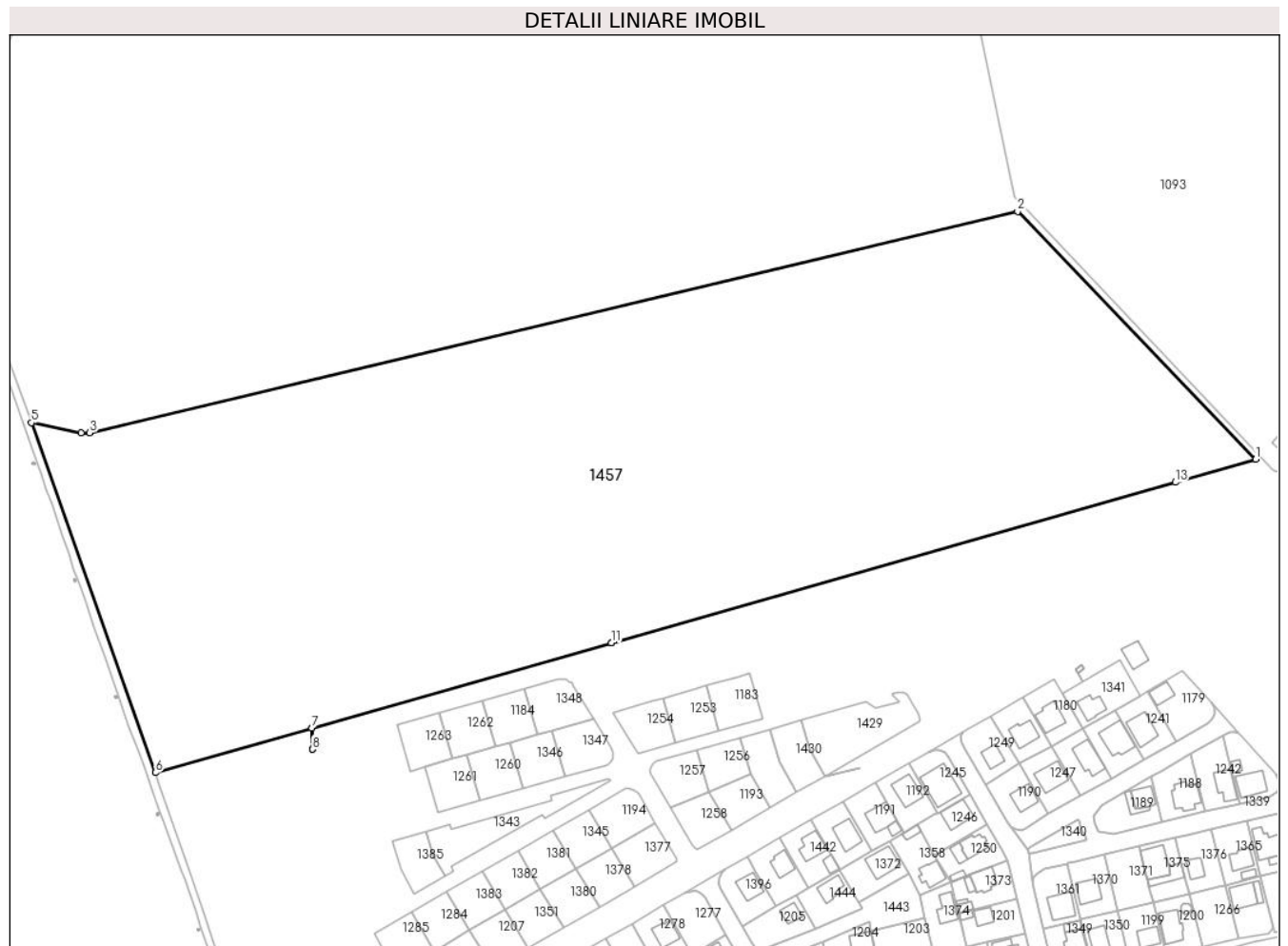
C. Partea III. SARCINI .

Inscrieri privind dezmembramintele dreptului de proprietate, drepturi reale de garanție și sarcini	Referințe
NU SUNT	

Teren

Nr cadastral	Suprafața (mp)*	Observații / Referințe
	Din acte: 0 Masurata: 82.608	

* Suprafața este determinată în planul de proiecție Stereo 70.



Date referitoare la teren

Crt	Categorie folosință	Intravilan	Suprafața (mp)	Tarla	Parcelă	Nr. topo	Observații / Referințe
1	arabil	NU	82.608	8	33	-	

Lungime Segmente

1) Valorile lungimilor segmentelor sunt obținute din proiecție în plan.

Punct început	X / Y	Punct sfârșit	X / Y	Lungime segment (** (m)
1	572.444,527 376.444,412	2	572.328,561 376.565,15	167.409
2	572.328,561 376.565,15	3	571.876,413 376.457,431	464.802
3	571.876,413 376.457,431	4	571.872,127 376.457,431	4.286
4	571.872,127 376.457,431	5	571.847,994 376.462,286	24.617

Punct început	X / Y	Punct sfârșit	X / Y	Lungime segment (** (m)
5	571.847,994 376.462,286	6	571.908,419 376.291,931	180.754
6	571.908,419 376.291,931	7	571.984,59 376.313,596	79.192
7	571.984,59 376.313,596	8	571.984,927 376.303,295	10.307
8	571.984,927 376.303,295	9	571.984,941 376.303,299	0.015
9	571.984,941 376.303,299	10	571.984,61 376.313,601	10.307
10	571.984,61 376.313,601	11	572.130,507 376.355,098	151.684
11	572.130,507 376.355,098	12	572.130,514 376.355,1	0.007
12	572.130,514 376.355,1	13	572.405,419 376.433,289	285.808
13	572.405,419 376.433,289	1	572.444,527 376.444,412	40.659

** Lungimile segmentelor sunt determinate în planul de proiecție Stereo 70 și sunt rotunjite la 1 milimetru.

*** Distanța dintre puncte este formată din segmente cumulate ce sunt mai mici decât valoarea 1 milimetru.

**DATE DESPRE IMOBILUL NR. 1458**

Oficiul de Cadastru și Publicitate Imobiliară PRAHOVA
Biroul de Cadastru și Publicitate Imobiliară Ploiești

A. Partea I. Descrierea imobilului

TEREN Extravilan

Adresa: Jud. Prahova

Nr. Crt	Nr cadastral Nr. topografic	Suprafața* (mp)	Observații / Referințe
A1		Din acte: 0 Masurata: 3.288	Sector cadastral:27 Teren neimprejmit;

B. Partea II. Proprietari și acte

Inscrieri privitoare la dreptul de proprietate și alte drepturi reale		Referințe
/		
Act Normativ nr. 7, din 13/03/1996 emis de PARLAMENTUL ROMANIEI;		
B1	Intabulare, drept de PROPRIETATE, dobandit prin Lege, cota actuala 1/1, cota initiala 1/1 1) UAT TÂRGȘORU-VECHI, CIF:999999999999, Teren la dispozitia comisiei locale de fond funciar in baza Legii 7/1996	A1

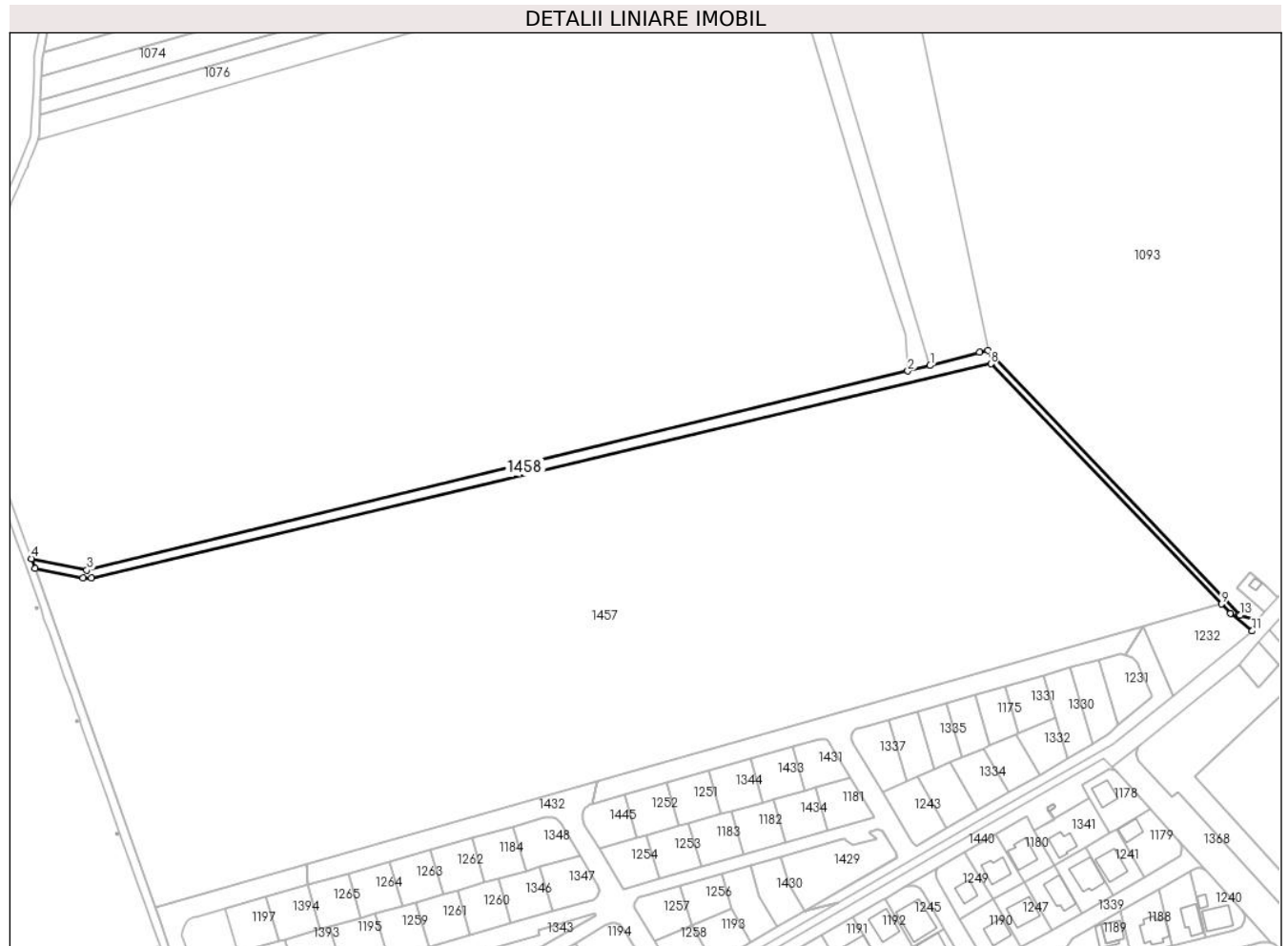
C. Partea III. SARCINI .

Inscrieri privind dezmembramintele dreptului de proprietate, drepturi reale de garanție și sarcini	Referințe
NU SUNT	

Teren

Nr cadastral	Suprafața (mp)*	Observații / Referințe
	Din acte: 0 Masurata: 3.288	

* Suprafața este determinată în planul de proiecție Stereo 70.



Date referitoare la teren

Crt	Categorie folosință	Intra vilan	Suprafața (mp)	Tarla	Parcelă	Nr. topo	Observații / Referințe
1	curți constructii	NU	3.288	8	34	-	

Lungime Segmente

1) Valorile lungimilor segmentelor sunt obținute din proiecție în plan.

Punct început	X / Y	Punct sfârșit	X / Y	Lungime segment (** (m)
1	572.297,979 376.564,282	2	572.286,759 376.561,563	11.545
2	572.286,759 376.561,563	3	571.874,076 376.461,537	424.632
3	571.874,076 376.461,537	4	571.846,247 376.467,213	28.402
4	571.846,247 376.467,213	5	571.847,994 376.462,286	5.228
5	571.847,994 376.462,286	6	571.872,127 376.457,431	24.617

Punct început	X / Y	Punct sfârșit	X / Y	Lungime segment (** (m)
6	571.872,127 376.457,431	7	571.876,413 376.457,431	4.286
7	571.876,413 376.457,431	8	572.328,561 376.565,15	464.802
8	572.328,561 376.565,15	9	572.444,527 376.444,412	167.409
9	572.444,527 376.444,412	10	572.449,135 376.439,865	6.474
10	572.449,135 376.439,865	11	572.459,929 376.430,895	14.035
11	572.459,929 376.430,895	12	572.462,607 376.436,098	5.852
12	572.462,607 376.436,098	13	572.453,77 376.438,757	9.228
13	572.453,77 376.438,757	14	572.453,334 376.439,215	0.632
14	572.453,334 376.439,215	15	572.329,181 376.569,788	180.176
15	572.329,181 376.569,788	16	572.327,024 376.571,978	3.074
16	572.327,024 376.571,978	17	572.322,852 376.570,872	4.316
17	572.322,852 376.570,872	1	572.297,979 376.564,282	25.731

** Lungimile segmentelor sunt determinate în planul de proiecție Stereo 70 și sunt rotunjite la 1 milimetru.

*** Distanța dintre puncte este formată din segmente cumulate ce sunt mai mici decât valoarea 1 milimetru.

**DATE DESPRE IMOBILUL NR. 1459**

Oficiul de Cadastru și Publicitate Imobiliară PRAHOVA
Biroul de Cadastru și Publicitate Imobiliară Ploiești

A. Partea I. Descrierea imobilului

TEREN Intravilan

Adresa: Loc. Târgșoru Vechi, Jud. Prahova

Nr. Crt	Nr cadastral Nr. topografic	Suprafața* (mp)	Observații / Referințe
A1		Din acte: 0 Masurata: 1.169	Sector cadastral:28 Teren neimprejmut;

B. Partea II. Proprietari și acte

Inscrieri privitoare la dreptul de proprietate și alte drepturi reale		Referințe
/		
Act Normativ nr. 7, din 13/03/1996 emis de PARLAMENTUL ROMANIEI;		
B1	Intabulare, drept de PROPRIETATE, dobandit prin Lege, cota actuala 1/1, cota initiala 1/1 1) UAT TÂRGȘORU-VECHI, CIF:999999999999, Teren la dispozitia comisiei locale de fond funciar in baza Legii 7/1996	A1

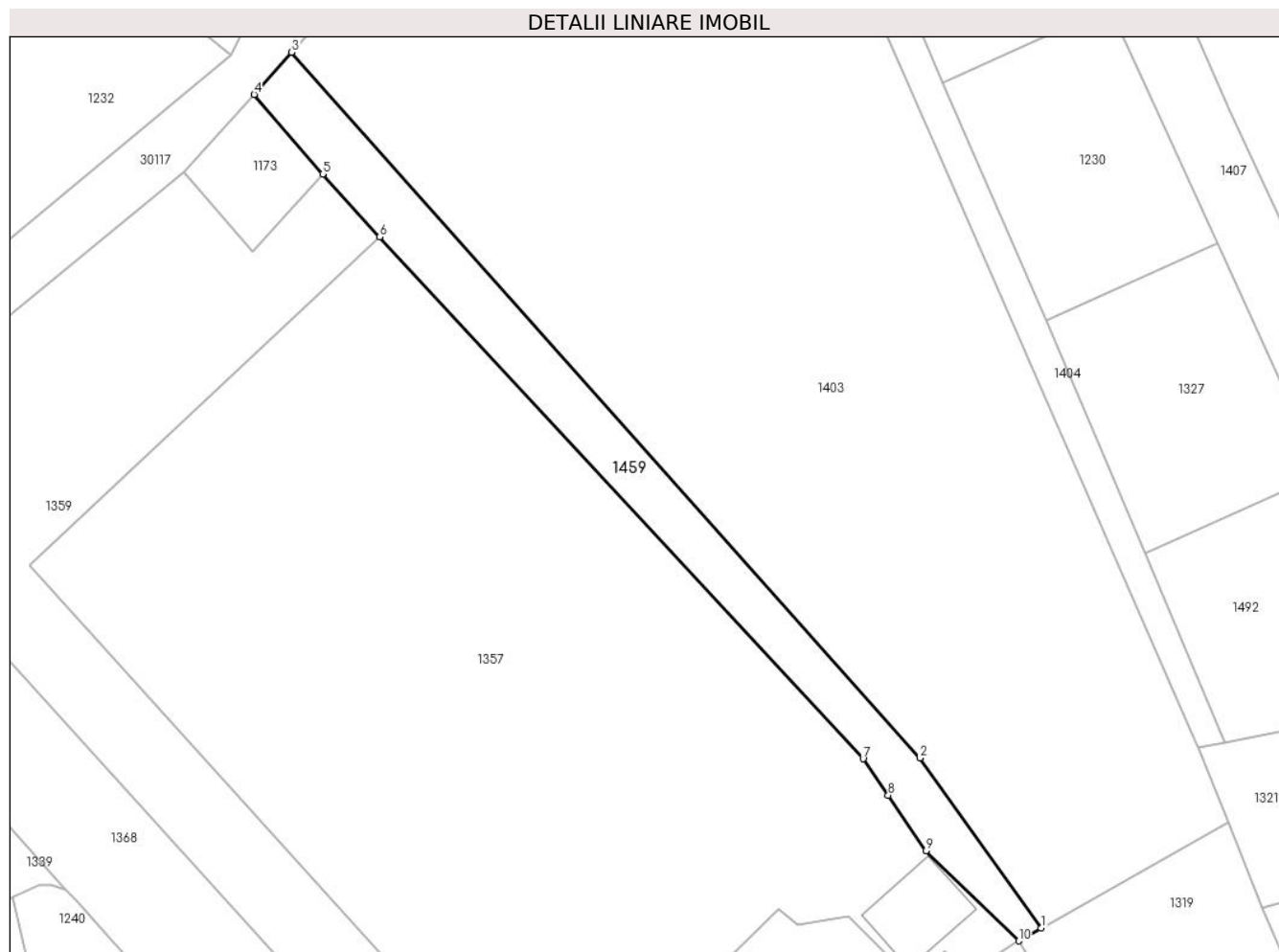
C. Partea III. SARCINI .

Inscrieri privind dezmembramintele dreptului de proprietate, drepturi reale de garanție și sarcini	Referințe
NU SUNT	

Teren

Nr cadastral	Suprafața (mp)*	Observații / Referințe
	Din acte: 0 Masurata: 1.169	

* Suprafața este determinată în planul de proiecție Stereo 70.



Date referitoare la teren

Crt	Categorie folosință	Intra vilan	Suprafața (mp)	Tarla	Parcelă	Nr. topo	Observații / Referințe
1	curți constructii	DA	1.169	57	34	-	

Lungime Segmente

1) Valorile lungimilor segmentelor sunt obținute din proiecție în plan.

Punct început	X / Y	Punct sfârșit	X / Y	Lungime segment (** (m)
1	572.576,304 376.305,511	2	572.558,861 376.329,932	30.011
2	572.558,861 376.329,932	3	572.468,662 376.431,311	135.697
3	572.468,662 376.431,311	4	572.463,29 376.425,238	8.108
4	572.463,29 376.425,238	5	572.473,137 376.413,79	15.1
5	572.473,137 376.413,79	6	572.481,302 376.404,77	12.167

Punct început	X / Y	Punct sfârșit	X / Y	Lungime segment (** (m)
6	572.481,302 376.404,77	7	572.550,739 376.329,816	102.174
7	572.550,739 376.329,816	8	572.554,332 376.324,573	6.356
8	572.554,332 376.324,573	9	572.559,776 376.316,628	9.631
9	572.559,776 376.316,628	10	572.573,058 376.303,667	18.558
10	572.573,058 376.303,667	1	572.576,304 376.305,511	3.733

** Lungimile segmentelor sunt determinate în planul de proiecție Stereo 70 și sunt rotunjite la 1 milimetru.

*** Distanța dintre puncte este formată din segmente cumulate ce sunt mai mici decât valoarea 1 milimetru.

**DATE DESPRE IMOBILUL NR. 1461**

Oficiul de Cadastru și Publicitate Imobiliară PRAHOVA
Biroul de Cadastru și Publicitate Imobiliară Ploiești

A. Partea I. Descrierea imobilului

TEREN Intravilan

Nr. CF vechi:3436
Nr. cadastral vechi:599

Adresa: Loc. Târgșoru Vechi, Jud. Prahova

Nr. Crt	Nr cadastral Nr. topografic	Suprafața* (mp)	Observații / Referințe
A1	26229	Din acte: 122 Masurata: 110	Sector cadastral:27 Teren neimprejmuit;

Construcții

Crt	Nr cadastral Nr. topografic	Adresa	Observații / Referințe
A1.1	26229-C1	Loc. Târgșoru Vechi, Jud. Prahova	Nr. niveluri:1; S. construita la sol:7 mp; S. construita desfasurata:7 mp; C1- camin pompe cu Sc la sol=7,09 mp

B. Partea II. Proprietari și acte

Inscrieri privitoare la dreptul de proprietate și alte drepturi reale	Referințe
45508 / 22/08/2007	
Act Normativ nr. MO 03,NR. 6097, din 05/01/2001 emis de MIN IND SI COMERTULUI;	
B1	A1, A1.1
Intabulare, drept de PROPRIETATE, dobandit prin Lege, cota actuala 1/1, cota initiala 1/1 1) PETROM SA , CIF:9999999999999, LIPSA CNP	

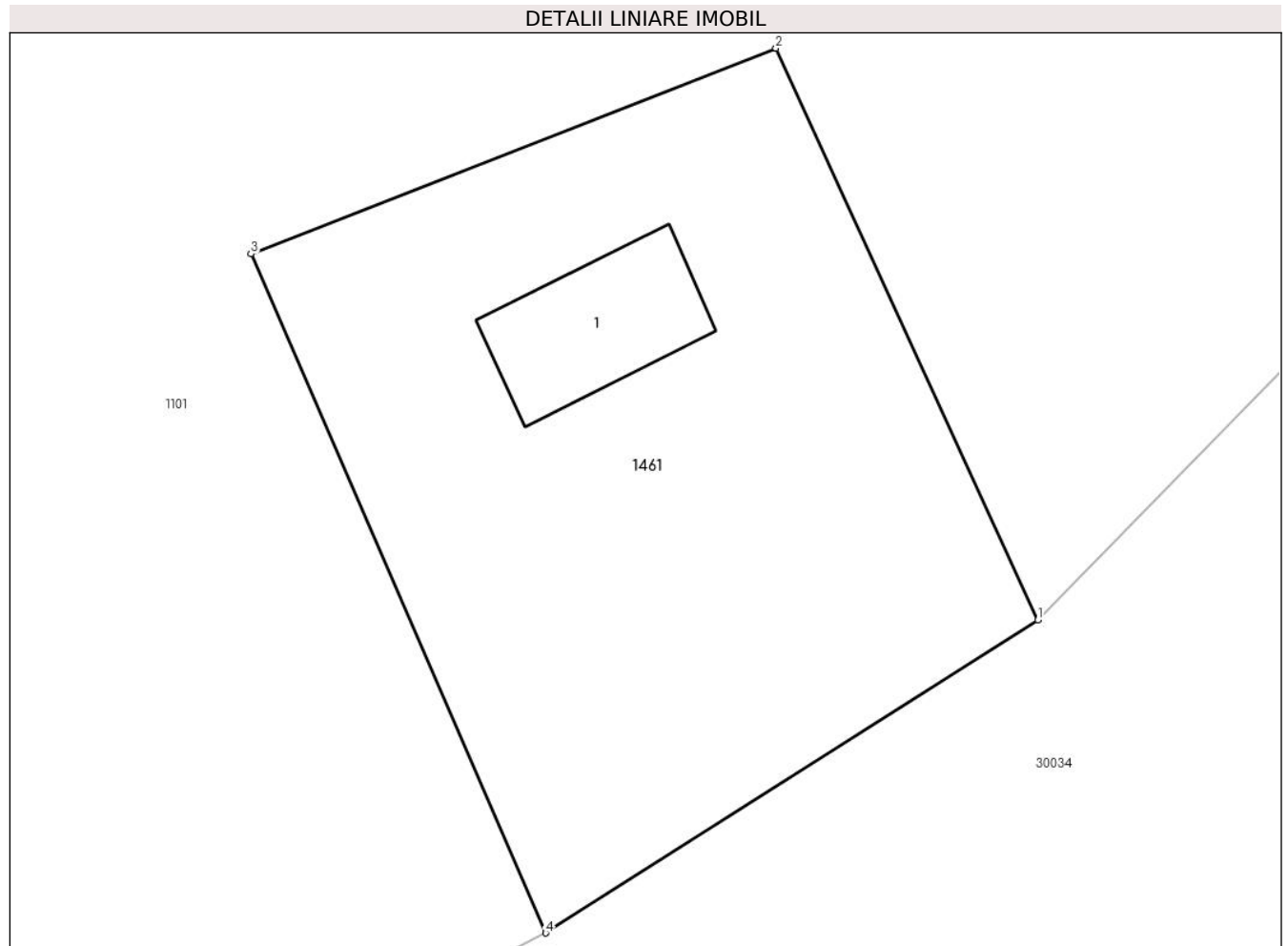
C. Partea III. SARCINI .

Inscrieri privind dezmembramintele dreptului de proprietate, drepturi reale de garanție și sarcini	Referințe
NU SUNT	

Teren

Nr cadastral	Suprafața (mp)*	Observații / Referințe
26229	Din acte: 122 Masurata: 110	

* Suprafața este determinată în planul de proiecție Stereo 70.



Date referitoare la teren

Crt	Categorie folosință	Intra vilan	Suprafața (mp)	Tarla	Parcelă	Nr. topo	Observații / Referințe
1	curți constructii	DA	110	9	35/5	-	

Date referitoare la construcții

Crt	Număr	Destinație construcție	Supraf. (mp)	Situație juridică	Observații / Referințe
A1.1	26229-C1	construcții industriale și edilitare	7	Cu acte	Nr. niveluri:1; S. construita la sol:7 mp; S. construita desfasurata:7 mp; C1- camin pompe cu Sc la sol=7,09 mp

Lungime Segmente

1) Valorile lungimilor segmentelor sunt obținute din proiecție în plan.

Punct început	X / Y	Punct sfârșit	X / Y	Lungime segment (** (m)
1	573.251,701 376.843,095	2	573.247,3 376.852,69	10.556
2	573.247,3 376.852,69	3	573.238,487 376.849,236	9.466
3	573.238,487 376.849,236	4	573.243,433 376.837,838	12.425

Punct început	X / Y	Punct sfârșit	X / Y	Lungime segment (** (m)
4	573.243,433 376.837,838	1	573.251,701 376.843,095	9.798

** Lungimile segmentelor sunt determinate în planul de proiecție Stereo 70 și sunt rotunjite la 1 milimetru.

*** Distanța dintre puncte este formată din segmente cumulate ce sunt mai mici decât valoarea 1 milimetru.

**DATE DESPRE IMOBILUL NR. 1463**

Oficiul de Cadastru și Publicitate Imobiliară PRAHOVA
Biroul de Cadastru și Publicitate Imobiliară Ploiești

A. Partea I. Descrierea imobilului

TEREN Intravilan

Adresa: Loc. Târgșoru Vechi, Nr. 5, Jud. Prahova

Nr. Crt	Nr cadastral Nr. topografic	Suprafața* (mp)	Observații / Referințe
A1		Din acte: 0 Masurata: 3.749	Sector cadastral:29 Teren neimprejmuit;

B. Partea II. Proprietari și acte

Inscrieri privitoare la dreptul de proprietate și alte drepturi reale		Referințe
/		
Act Normativ nr. 7, din 13/03/1996 emis de PARLAMENTUL ROMANIEI;		
B1	Intabulare, drept de PROPRIETATE, dobandit prin Lege, cota actuala 1/1, cota initiala 1/1 1) UAT TÂRGȘORU-VECHI, CIF:999999999999, Teren la dispozitia comisiei locale de fond funciar in baza Legii 7/1996	A1

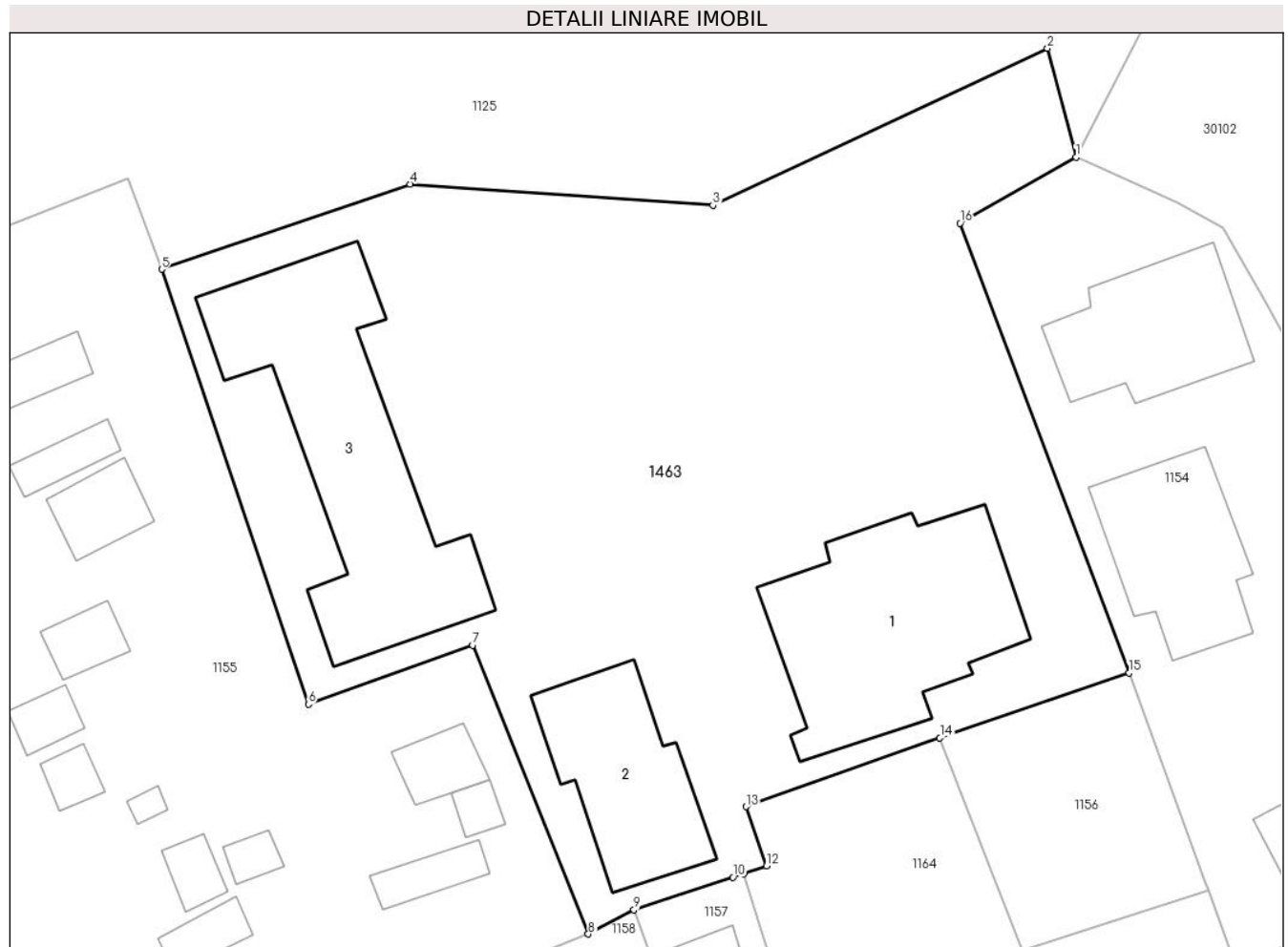
C. Partea III. SARCINI .

Inscrieri privind dezmembramintele dreptului de proprietate, drepturi reale de garanție și sarcini	Referințe
NU SUNT	

Teren

Nr cadastral	Suprafața (mp)*	Observații / Referințe
	Din acte: 0 Masurata: 3.749	

* Suprafața este determinată în planul de proiecție Stereo 70.



Date referitoare la teren

Crt	Categorie folosință	Intra vilan	Suprafața (mp)	Tarla	Parcelă	Nr. topo	Observații / Referințe
1	curți constructii	DA	3.749	12	55	-	

Date referitoare la construcții

Crt	Număr	Destinație construcție	Supraf. (mp)	Situație juridică	Observații / Referințe
A1.1		construcții administrative și social culturale	325	Fara acte	Nr. niveluri:2; S. construita la sol:325 mp; S. construita desfasurata:650 mp;
A1.2		construcții administrative și social culturale	181	Fara acte	Nr. niveluri:2; S. construita la sol:181 mp; S. construita desfasurata:362 mp;
A1.3		construcții administrative și social culturale	383	Fara acte	Nr. niveluri:2; S. construita la sol:383 mp; S. construita desfasurata:766 mp;

Lungime Segmente

1) Valorile lungimilor segmentelor sunt obținute din proiecție în plan.

Punct început	X / Y	Punct sfârșit	X / Y	Lungime segment (** (m)

Punct început	X / Y	Punct sfârșit	X / Y	Lungime segment (** (m)
1	572.878,664 377.399,575	2	572.876,143 377.409,159	9.91
2	572.876,143 377.409,159	3	572.846,752 377.395,361	32.469
3	572.846,752 377.395,361	4	572.820,122 377.397,216	26.695
4	572.820,122 377.397,216	5	572.798,294 377.389,743	23.072
5	572.798,294 377.389,743	6	572.811,19 377.351,488	40.37
6	572.811,19 377.351,488	7	572.825,65 377.356,688	15.367
7	572.825,65 377.356,688	8	572.835,8 377.331,294	27.347
8	572.835,8 377.331,294	9	572.839,811 377.333,411	4.535
9	572.839,811 377.333,411	10	572.848,518 377.336,292	9.171
10	572.848,518 377.336,292	11	572.849,437 377.336,596	0.968
11	572.849,437 377.336,596	12	572.851,471 377.337,27	2.143
12	572.851,471 377.337,27	13	572.849,661 377.342,49	5.525
13	572.849,661 377.342,49	14	572.866,703 377.348,538	18.083
14	572.866,703 377.348,538	15	572.883,345 377.354,237	17.591
15	572.883,345 377.354,237	16	572.868,473 377.393,785	42.252
16	572.868,473 377.393,785	1	572.878,664 377.399,575	11.721

** Lungimile segmentelor sunt determinate în planul de proiecție Stereo 70 și sunt rotunjite la 1 milimetru.

*** Distanța dintre puncte este formată din segmente cumulate ce sunt mai mici decât valoarea 1 milimetru.

**DATE DESPRE IMOBILUL NR. 1464**

Oficiul de Cadastru și Publicitate Imobiliară PRAHOVA
Biroul de Cadastru și Publicitate Imobiliară Ploiești

A. Partea I. Descrierea imobilului

TEREN Extravilan

Nr. CF vechi:4275

Nr. cadastral vechi:10967

Adresa: Jud. Prahova

Nr. Crt	Nr cadastral Nr. topografic	Suprafața* (mp)	Observații / Referințe
A1	21340	Din acte: 30.498 Masurata: 1.500	Sector cadastral:30 Teren neimprejmut;

B. Partea II. Proprietari și acte

Inscrieri privitoare la dreptul de proprietate și alte drepturi reale	Referințe
73429 / 30/10/2013	
Act Notarial nr. 4444, din 29/10/2013 emis de NP TUDOSE GEORGE RADU;	
B5	A1
Intabulare, drept de PROPRIETATEcumparare, dobandit prin Conventie, cota actuala 1/1, cota initiala 1/1 1) MANASTIREA TURNU, CIF:11511620	
18102 / 24/02/2016	
Act Normativ nr. 17, din 07/03/2014 emis de Parlamentul Romaniei;	
B6	A1
Imobil aflat sub incidenta art.3 alin.(1) din Legea nr. 17/2014	

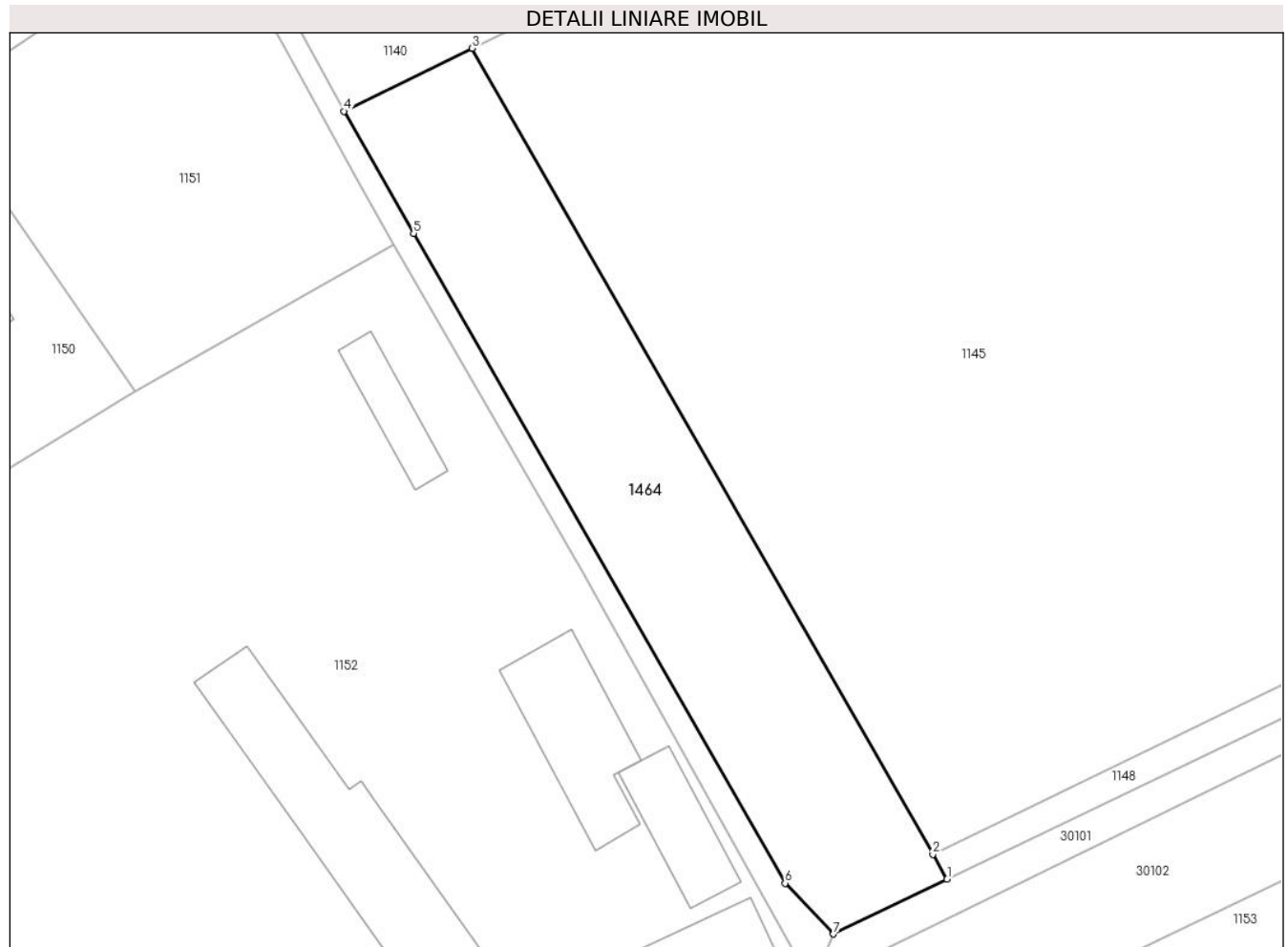
C. Partea III. SARCINI .

Inscrieri privind dezmembramintele dreptului de proprietate, drepturi reale de garanție și sarcini	Referințe
NU SUNT	

Teren

Nr cadastral	Suprafața (mp)*	Observații / Referințe
21340	Din acte: 30.498 Masurata: 1.500	

* Suprafața este determinată în planul de proiecție Stereo 70.



Date referitoare la teren

Crt	Categorie folosință	Intra vilan	Suprafața (mp)	Tarla	Parcelă	Nr. topo	Observații / Referințe
1	arabil	NU	1.500	12	76	-	

Lungime Segmente

1) Valorile lungimilor segmentelor sunt obținute din proiecție în plan.

Punct început	X / Y	Punct sfârșit	X / Y	Lungime segment (** (m)
1	573.036,16 377.417,18	2	573.034,67 377.419,79	3.005
2	573.034,67 377.419,79	3	572.986,31 377.504,43	97.481
3	572.986,31 377.504,43	4	572.972,81 377.497,82	15.031
4	572.972,81 377.497,82	5	572.980,138 377.484,997	14.769
5	572.980,138 377.484,997	6	573.019,14 377.416,75	78.605

Punct început	X / Y	Punct sfârșit	X / Y	Lungime segment (** (m)
6	573.019,14 377.416,75	7	573.024,23 377.411,42	7.37
7	573.024,23 377.411,42	1	573.036,16 377.417,18	13.248

** Lungimile segmentelor sunt determinate în planul de proiecție Stereo 70 și sunt rotunjite la 1 milimetru.

*** Distanța dintre puncte este formată din segmente cumulate ce sunt mai mici decât valoarea 1 milimetru.

**DATE DESPRE IMOBILUL NR. 1468**

Oficiul de Cadastru și Publicitate Imobiliară PRAHOVA
Biroul de Cadastru și Publicitate Imobiliară Ploiești

A. Partea I. Descrierea imobilului

TEREN Extravilan

Adresa: Jud. Prahova

Nr. Crt	Nr cadastral Nr. topografic	Suprafața* (mp)	Observații / Referințe
A1		Din acte: 0 Masurata: 926	Sector cadastral:15 Teren neimprejmuit;

B. Partea II. Proprietari și acte

Inscrieri privitoare la dreptul de proprietate și alte drepturi reale		Referințe
/		
Act Normativ nr. 7, din 13/03/1996 emis de PARLAMENTUL ROMANIEI;		
B1	Inscrierea provizorie, drept de PROPRIETATE, dobandit prin Lege, cota actuala 1/1, cota initiala 1/1 1) UAT TÂRGȘORU-VECHI, CIF:0000000000000, neidentificat	A1

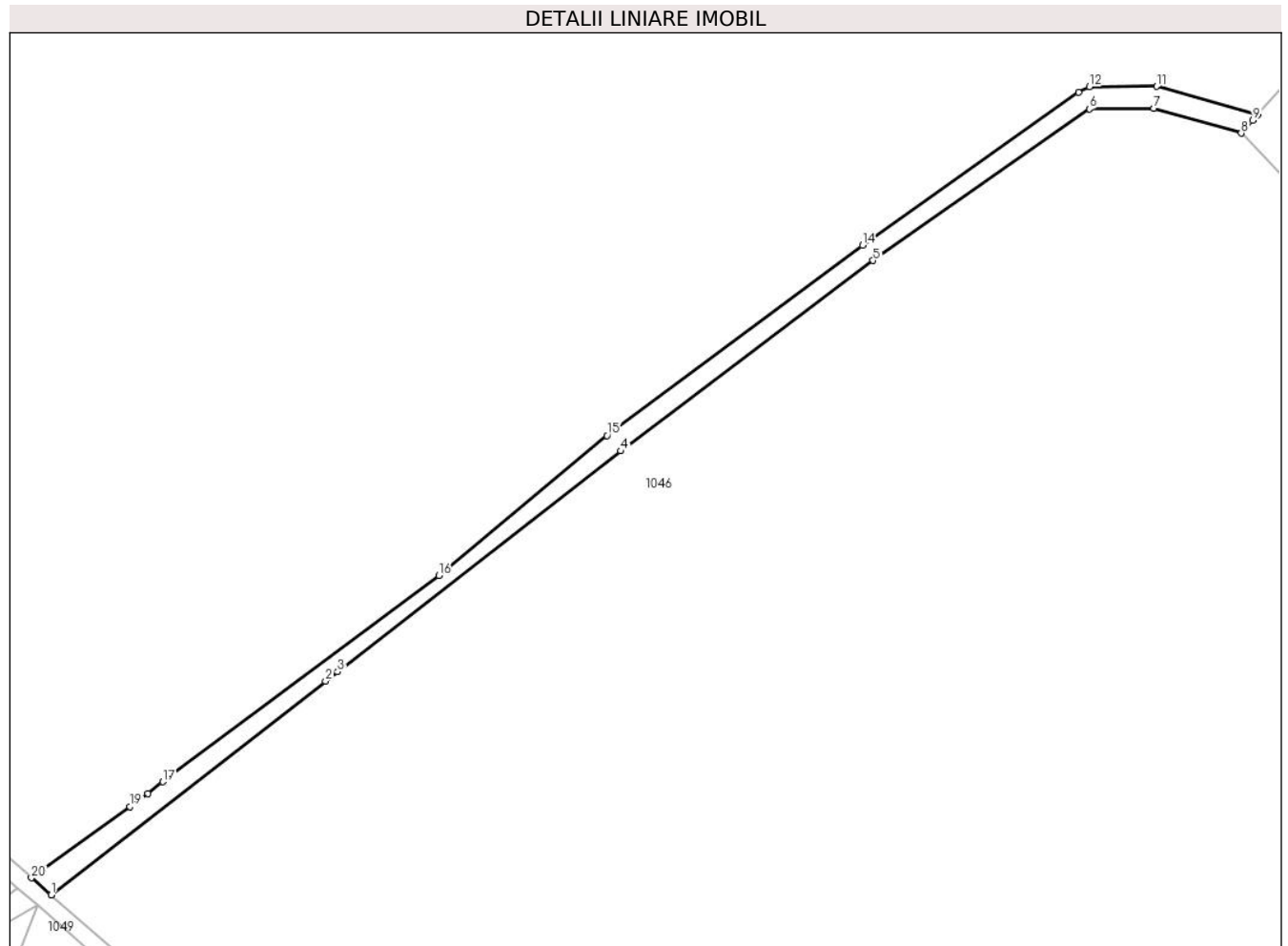
C. Partea III. SARCINI .

Inscrieri privind dezmembramintele dreptului de proprietate, drepturi reale de garanție și sarcini	Referințe
NU SUNT	

Teren

Nr cadastral	Suprafața (mp)*	Observații / Referințe
	Din acte: 0 Masurata: 926	

* Suprafața este determinată în planul de proiecție Stereo 70.



Date referitoare la teren

Crt	Categorie folosință	Intra vilan	Suprafața (mp)	Tarla	Parcelă	Nr. topo	Observații / Referințe
1	drum	NU	926	11	50	-	

Lungime Segmente

1) Valorile lungimilor segmentelor sunt obținute din proiecție în plan.

Punct început	X / Y	Punct sfârșit	X / Y	Lungime segment (** (m)
1	571.481,696 378.051,499	2	571.531,314 378.090,17	62.908
2	571.531,314 378.090,17	3	571.533,484 378.091,862	2.752
3	571.533,484 378.091,862	4	571.584,679 378.131,762	64.907
4	571.584,679 378.131,762	5	571.630,343 378.166,187	57.186
5	571.630,343 378.166,187	6	571.669,482 378.193,602	47.785

Punct început	X / Y	Punct sfârșit	X / Y	Lungime segment (** (m)
6	571.669,482 378.193,602	7	571.681,083 378.193,681	11.601
7	571.681,083 378.193,681	8	571.696,915 378.189,195	16.455
8	571.696,915 378.189,195	9	571.699,023 378.191,567	3.173
9	571.699,023 378.191,567	10	571.699,867 378.192,516	1.27
10	571.699,867 378.192,516	11	571.681,625 378.197,685	18.96
11	571.681,625 378.197,685	12	571.669,455 378.197,602	12.17
12	571.669,455 378.197,602	13	571.667,475 378.196,602	2.218
13	571.667,475 378.196,602	14	571.628,406 378.168,958	47.86
14	571.628,406 378.168,958	15	571.582,22 378.134,539	57.6
15	571.582,22 378.134,539	16	571.551,804 378.109,274	39.541
16	571.551,804 378.109,274	17	571.501,905 378.071,934	62.323
17	571.501,905 378.071,934	18	571.499,137 378.069,864	3.456
18	571.499,137 378.069,864	19	571.495,942 378.067,472	3.991
19	571.495,942 378.067,472	20	571.478,127 378.054,579	21.991
20	571.478,127 378.054,579	1	571.481,696 378.051,499	4.714

** Lungimile segmentelor sunt determinate în planul de proiecție Stereo 70 și sunt rotunjite la 1 milimetru.

*** Distanța dintre puncte este formată din segmente cumulate ce sunt mai mici decât valoarea 1 milimetru.

**DATE DESPRE IMOBILUL NR. 1470**

Oficiul de Cadastru și Publicitate Imobiliară PRAHOVA
Biroul de Cadastru și Publicitate Imobiliară Ploiești

A. Partea I. Descrierea imobilului

TEREN Intravilan

Adresa: Loc. Târgșoru Vechi, Jud. Prahova

Nr. Crt	Nr cadastral Nr. topografic	Suprafața* (mp)	Observații / Referințe
A1		Din acte: 0 Masurata: 7.810	Sector cadastral:16 Teren neimprejmut;

B. Partea II. Proprietari și acte

Inscrieri privitoare la dreptul de proprietate și alte drepturi reale		Referințe
/		
Act Normativ nr. 7, din 13/03/1996 emis de PARLAMENTUL ROMANIEI;		
B1	Intabulare, drept de PROPRIETATE, dobandit prin Lege, cota actuala 1/1, cota initiala 1/1 1) UAT TÂRGȘORU-VECHI, CIF:999999999999, Teren la dispozitia comisiei locale de fond funciar in baza Legii 7/1996	A1

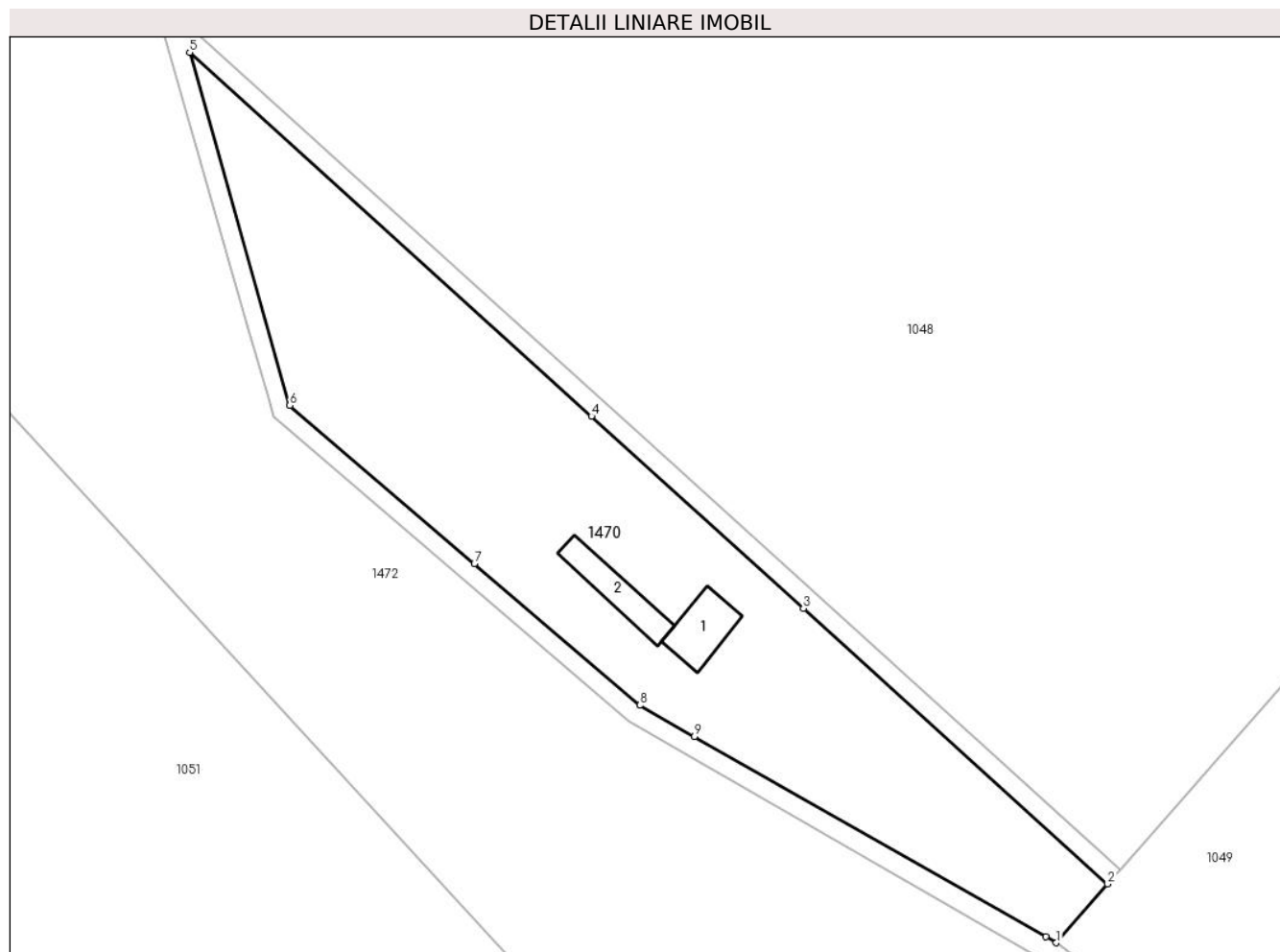
C. Partea III. SARCINI .

Inscrieri privind dezmembramintele dreptului de proprietate, drepturi reale de garanție și sarcini	Referințe
NU SUNT	

Anexa Nr. 1 La Partea I**Teren**

Nr cadastral	Suprafața (mp)*	Observații / Referințe
	Din acte: 0 Masurata: 7.810	

* Suprafața este determinată în planul de proiecție Stereo 70.

**Date referitoare la teren**

Crt	Categorie folosință	Intra vilan	Suprafața (mp)	Tarla	Parcelă	Nr. topo	Observații / Referințe
1	curți constructii	DA	2.271	10	43	-	
2	faneata	DA	2.218	10	40/4	-	
3	faneata	DA	3.321	10	43	-	

Date referitoare la construcții

Crt	Număr	Destinație construcție	Supraf. (mp)	Situație juridică	Observații / Referințe
A1.1		construcții administrative și social culturale	149	Fara acte	Nr. niveluri:1; S. construita la sol:149 mp; S. construita desfasurata:149 mp;
A1.2		construcții anexa	154	Fara acte	Nr. niveluri:1; S. construita la sol:154 mp; S. construita desfasurata:154 mp; Construcție anexa, regim de înaltime P

Lungime Segmente

1) Valorile lungimilor segmentelor sunt obținute din proiecție în plan.

Punct început	X / Y	Punct sfârșit	X / Y	Lungime segment (** (m)
---------------	-------	---------------	-------	-------------------------

Punct început	X / Y	Punct sfârșit	X / Y	Lungime segment (** (m)
1	571.573,346 376.945,237	2	571.584,137 376.957,55	16.372
2	571.584,137 376.957,55	3	571.520,319 377.015,357	86.107
3	571.520,319 377.015,357	4	571.475,889 377.055,601	59.947
4	571.475,889 377.055,601	5	571.391,641 377.131,913	113.672
5	571.391,641 377.131,913	6	571.412,65 377.057,898	76.939
6	571.412,65 377.057,898	7	571.451,35 377.024,723	50.973
7	571.451,35 377.024,723	8	571.486,007 376.995,014	45.648
8	571.486,007 376.995,014	9	571.497,49 376.988,469	13.217
9	571.497,49 376.988,469	10	571.571,132 376.946,499	84.762
10	571.571,132 376.946,499	1	571.573,346 376.945,237	2.548

** Lungimile segmentelor sunt determinate în planul de proiecție Stereo 70 și sunt rotunjite la 1 milimetru.

*** Distanța dintre puncte este formată din segmente cumulate ce sunt mai mici decât valoarea 1 milimetru.

**DATE DESPRE IMOBILUL NR. 1471**

Oficiul de Cadastru și Publicitate Imobiliară PRAHOVA
Biroul de Cadastru și Publicitate Imobiliară Ploiești

A. Partea I. Descrierea imobilului

TEREN Extravilan

Adresa: Jud. Prahova

Nr. Crt	Nr cadastral Nr. topografic	Suprafața* (mp)	Observații / Referințe
A1		Din acte: 0 Masurata: 234	Sector cadastral:16 Teren neimprejmuit;

B. Partea II. Proprietari și acte

Inscrieri privitoare la dreptul de proprietate și alte drepturi reale		Referințe
/		
Act Normativ nr. 7, din 13/03/1996 emis de PARLAMENTUL ROMANIEI;		
B1	Intabulare, drept de PROPRIETATE, dobandit prin Lege, cota actuala 1/1, cota initiala 1/1 1) UAT TÂRGȘORU-VECHI, CIF:9999999999999, Teren la dispozitia comisiei locale de fond funciar in baza Legii 7/1996	A1

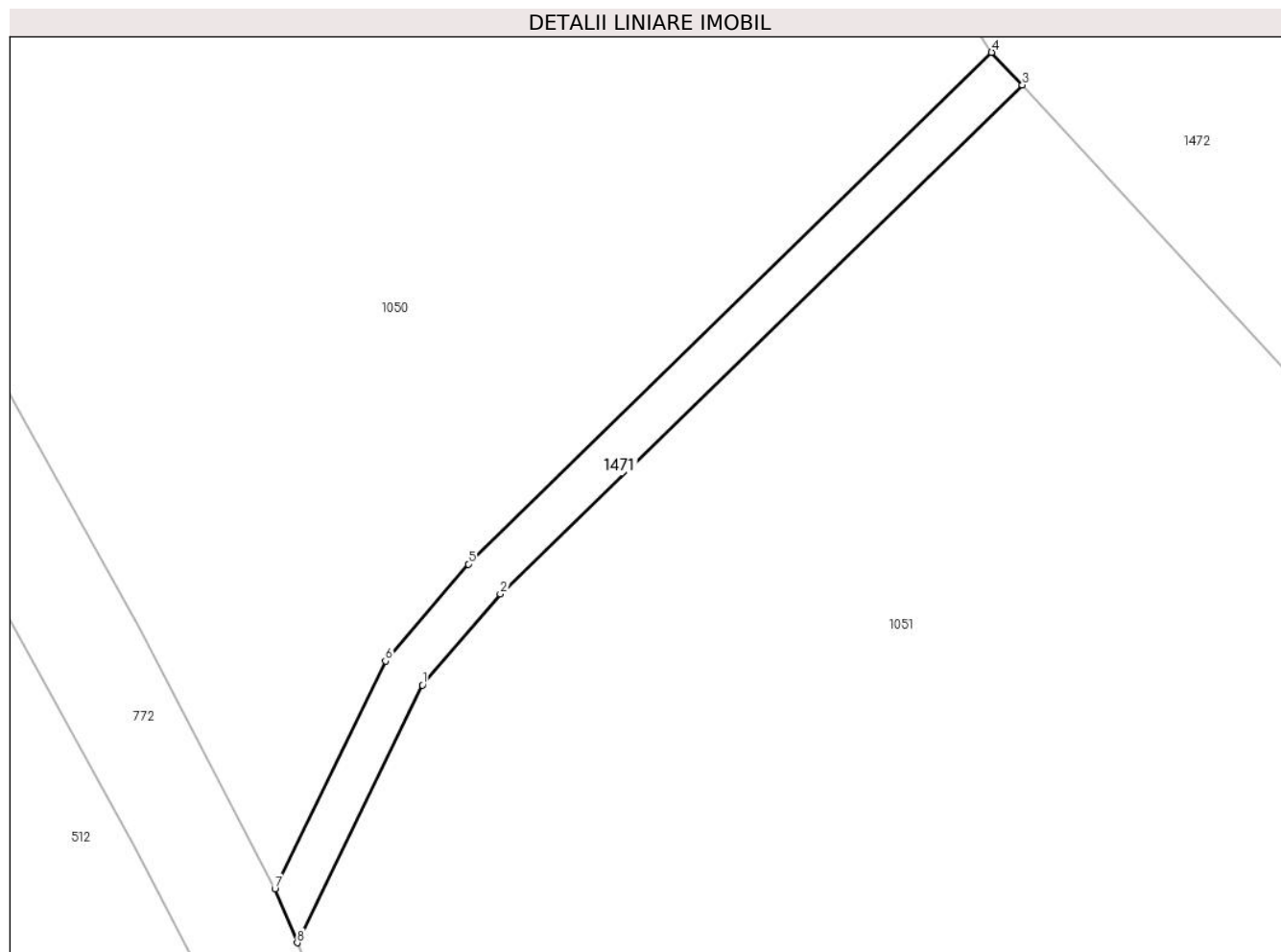
C. Partea III. SARCINI .

Inscrieri privind dezmembramintele dreptului de proprietate, drepturi reale de garanție și sarcini	Referințe
NU SUNT	

Teren

Nr cadastral	Suprafața (mp)*	Observații / Referințe
	Din acte: 0 Masurata: 234	

* Suprafața este determinată în planul de proiecție Stereo 70.



Date referitoare la teren

Crt	Categorie folosință	Intra vilan	Suprafața (mp)	Tarla	Parcelă	Nr. topo	Observații / Referințe
1	curți constructii	NU	234	10	46/1/1	-	

Lungime Segmente

1) Valorile lungimilor segmentelor sunt obținute din proiecție în plan.

Punct început	X / Y	Punct sfârșit	X / Y	Lungime segment (** (m)
1	571.274,03 377.056,737	2	571.279,391 377.062,999	8.243
2	571.279,391 377.062,999	3	571.315,284 377.097,978	50.118
3	571.315,284 377.097,978	4	571.313,168 377.100,226	3.087
4	571.313,168 377.100,226	5	571.277,198 377.065,051	50.31
5	571.277,198 377.065,051	6	571.271,5 377.058,395	8.762

Punct început	X / Y	Punct sfârșit	X / Y	Lungime segment (** (m)
6	571.271,5 377.058,395	7	571.263,897 377.042,739	17.404
7	571.263,897 377.042,739	8	571.265,429 377.039,026	4.017
8	571.265,429 377.039,026	1	571.274,03 377.056,737	19.689

** Lungimile segmentelor sunt determinate în planul de proiecție Stereo 70 și sunt rotunjite la 1 milimetru.

*** Distanța dintre puncte este formată din segmente cumulate ce sunt mai mici decât valoarea 1 milimetru.

**DATE DESPRE IMOBILUL NR. 1472**

Oficiul de Cadastru și Publicitate Imobiliară PRAHOVA
Biroul de Cadastru și Publicitate Imobiliară Ploiești

A. Partea I. Descrierea imobilului

TEREN Necunoscut

Adresa: Loc. Târgșoru Vechi, Jud. Prahova

Nr. Crt	Nr cadastral Nr. topografic	Suprafața* (mp)	Observații / Referințe
A1		Din acte: 0 Masurata: 38.485	Sector cadastral:16 Teren neimprejmuit;

B. Partea II. Proprietari și acte

Inscrieri privitoare la dreptul de proprietate și alte drepturi reale		Referințe
/		
Act Normativ nr. 7, din 13/03/1996 emis de PARLAMENTUL ROMANIEI;		
B1	Intabulare, drept de PROPRIETATE, dobandit prin Lege, cota actuala 1/1, cota initiala 1/1 1) UAT TÂRGȘORU-VECHI, CIF:9999999999999, Teren la dispozitia comisiei locale de fond funciar in baza Legii 7/1996	A1

C. Partea III. SARCINI .

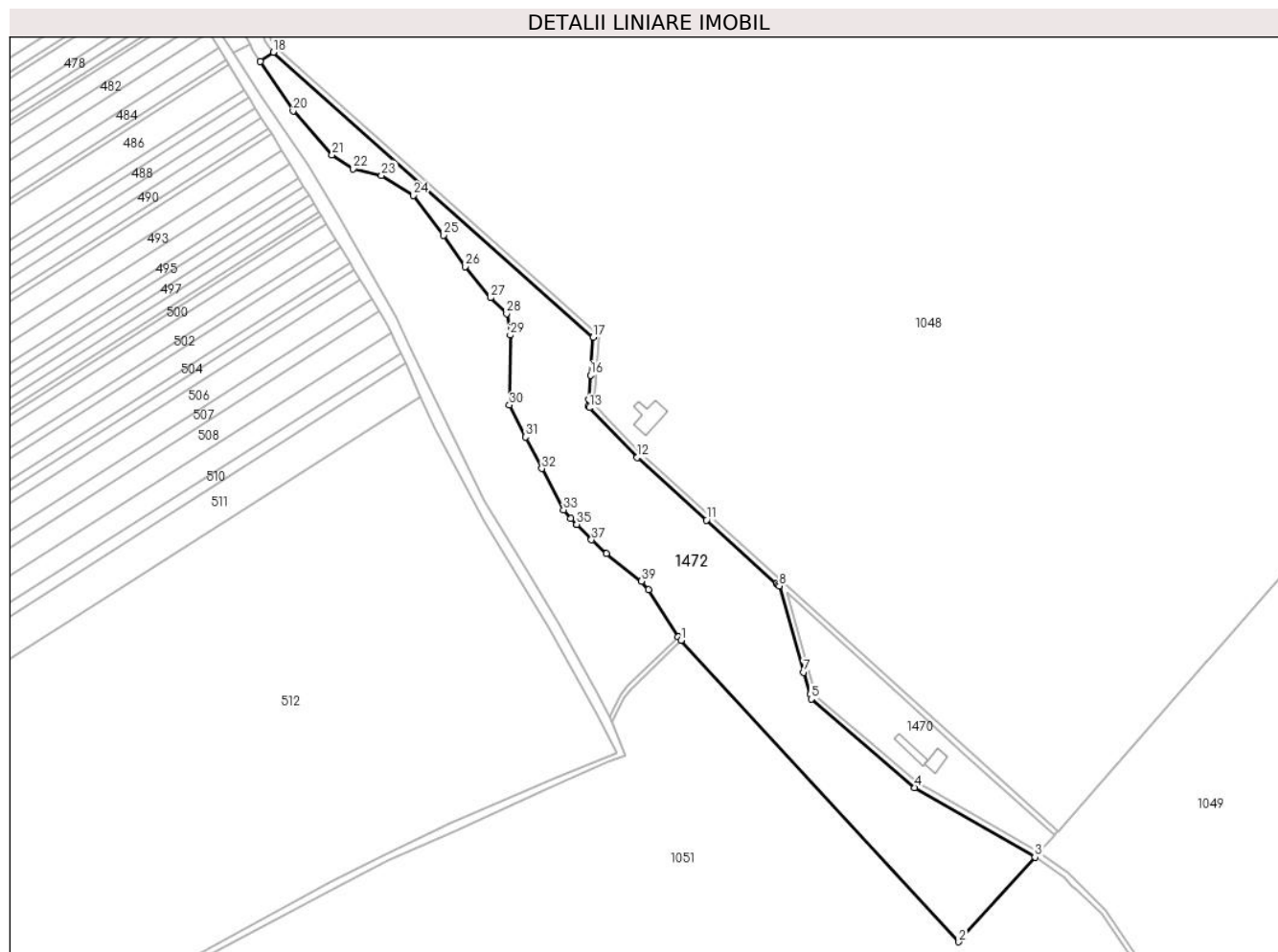
Inscrieri privind dezmembramintele dreptului de proprietate, drepturi reale de garanție și sarcini	Referințe
NU SUNT	

Anexa Nr. 1 La Partea I

Teren

Nr cadastral	Suprafața (mp)*	Observații / Referințe
	Din acte: 0 Masurata: 38.485	

* Suprafața este determinată în planul de proiecție Stereo 70.



Date referitoare la teren

Crt	Categorie folosință	Intravilan	Suprafața (mp)	Tarla	Parcelă	Nr. topo	Observații / Referințe
1	padure	NU	19.495	10	43,44,42/11	-	
2	padure	DA	5.806	10	43,44,42/11	-	
3	padure	NU	13.184	10	43,44,42/11	-	

Lungime Segmente

1) Valorile lungimilor segmentelor sunt obținute din proiecție în plan.

Punct început	X / Y	Punct sfârșit	X / Y	Lungime segment
1	571.315,284 377.097,978	2	571.515,388 376.880,73	295.361
4	571.483,684 376.991,736	5	571.409,131 377.055,646	98.197
7	571.403,666 377.074,899	8	571.386,044 377.136,983	64.536
2	571.515,388 376.880,73	3	571.570,217 376.941,667	81.973
5	571.409,131 377.055,646	6	571.408,114 377.059,228	3.724
8	571.386,044 377.136,983	9	571.385,066 377.137,869	1.32
3	571.570,217 376.941,667	4	571.483,684 376.991,736	99.974
6	571.408,114 377.059,228	7	571.403,666 377.074,899	16.29
9	571.385,066 377.137,869	10	571.384,063 377.138,777	1.353

Punct început	X / Y	Punct sfârșit	X / Y	Lungime segment	Punct început	X / Y	Punct sfârșit	X / Y	Lungime segment	Punct început	X / Y	Punct sfârșit	X / Y	Lungime segment
10	571.384,063 377.138,777	11	571.333,601 377.184,485	68.085	11	571.333,601 377.184,485	12	571.283,72 377.229,667	67.302	12	571.283,72 377.229,667	13	571.249,35 377.265,422	49.596
13	571.249,35 377.265,422	14	571.248,342 377.266,471	1.455	14	571.248,342 377.266,471	15	571.248,688 377.271,287	4.828	15	571.248,688 377.271,287	16	571.249,946 377.288,827	17.585
16	571.249,946 377.288,827	17	571.251,902 377.316,09	27.333	17	571.251,902 377.316,09	18	571.021,391 377.521,349	308.653	18	571.021,391 377.521,349	19	571.012,11 377.514,703	11.415
19	571.012,11 377.514,703	20	571.035,626 377.479,102	42.667	20	571.035,626 377.479,102	21	571.063,745 377.447,559	42.257	21	571.063,745 377.447,559	22	571.079,034 377.437,31	18.406
22	571.079,034 377.437,31	23	571.099,446 377.432,785	20.908	23	571.099,446 377.432,785	24	571.122,264 377.418,191	27.086	24	571.122,264 377.418,191	25	571.144,213 377.389,636	36.016
25	571.144,213 377.389,636	26	571.159,73 377.367,11	27.353	26	571.159,73 377.367,11	27	571.177,9 377.344,548	28.969	27	571.177,9 377.344,548	28	571.189,53 377.333,176	16.266
28	571.189,53 377.333,176	29	571.192,08 377.317,703	15.682	29	571.192,08 377.317,703	30	571.191,491 377.267,333	50.373	30	571.191,491 377.267,333	31	571.203,14 377.244,269	25.839
31	571.203,14 377.244,269	32	571.214,851 377.221,565	25.546	32	571.214,851 377.221,565	33	571.230,537 377.191,817	33.63	33	571.230,537 377.191,817	34	571.235,682 377.185,649	8.032
34	571.235,682 377.185,649	35	571.239,946 377.181,289	6.098	35	571.239,946 377.181,289	36	571.239,948 377.181,288	0.002	36	571.239,948 377.181,288	37	571.250,714 377.170,279	15.398
37	571.250,714 377.170,279	38	571.261,454 377.160,241	14.701	38	571.261,454 377.160,241	39	571.286,655 377.140,419	32.062	39	571.286,655 377.140,419	40	571.291,74 377.134,318	7.942
40	571.291,74 377.134,318	41	571.313,168 377.100,226	40.267	41	571.313,168 377.100,226	1	571.315,284 377.097,978	3.087					

** Lungimile segmentelor sunt determinate în planul de proiecție Stereo 70 și sunt rotunjite la 1 milimetru.

*** Distanța dintre puncte este formată din segmente cumulate ce sunt mai mici decât valoarea 1 milimetru.

**DATE DESPRE IMOBILUL NR. 1473**

Oficiul de Cadastru și Publicitate Imobiliară PRAHOVA
Biroul de Cadastru și Publicitate Imobiliară Ploiești

A. Partea I. Descrierea imobilului

TEREN Necunoscut

Adresa: Loc. Târgșoru Vechi, Jud. Prahova

Nr. Crt	Nr cadastral Nr. topografic	Suprafața* (mp)	Observații / Referințe
A1		Din acte: 0 Masurata: 8.863	Sector cadastral:16 Teren neimprejmuit;

B. Partea II. Proprietari și acte

Inscrieri privitoare la dreptul de proprietate și alte drepturi reale		Referințe
/		
Act Normativ nr. 7, din 13/03/1996 emis de PARLAMENTUL ROMANIEI;		
B1	Inscrierea provizorie, drept de PROPRIETATE, dobandit prin Lege, cota actuala 1/1, cota initiala 1/1 1) UAT TÂRGȘORU-VECHI, CIF:0000000000000, neidentificat	A1

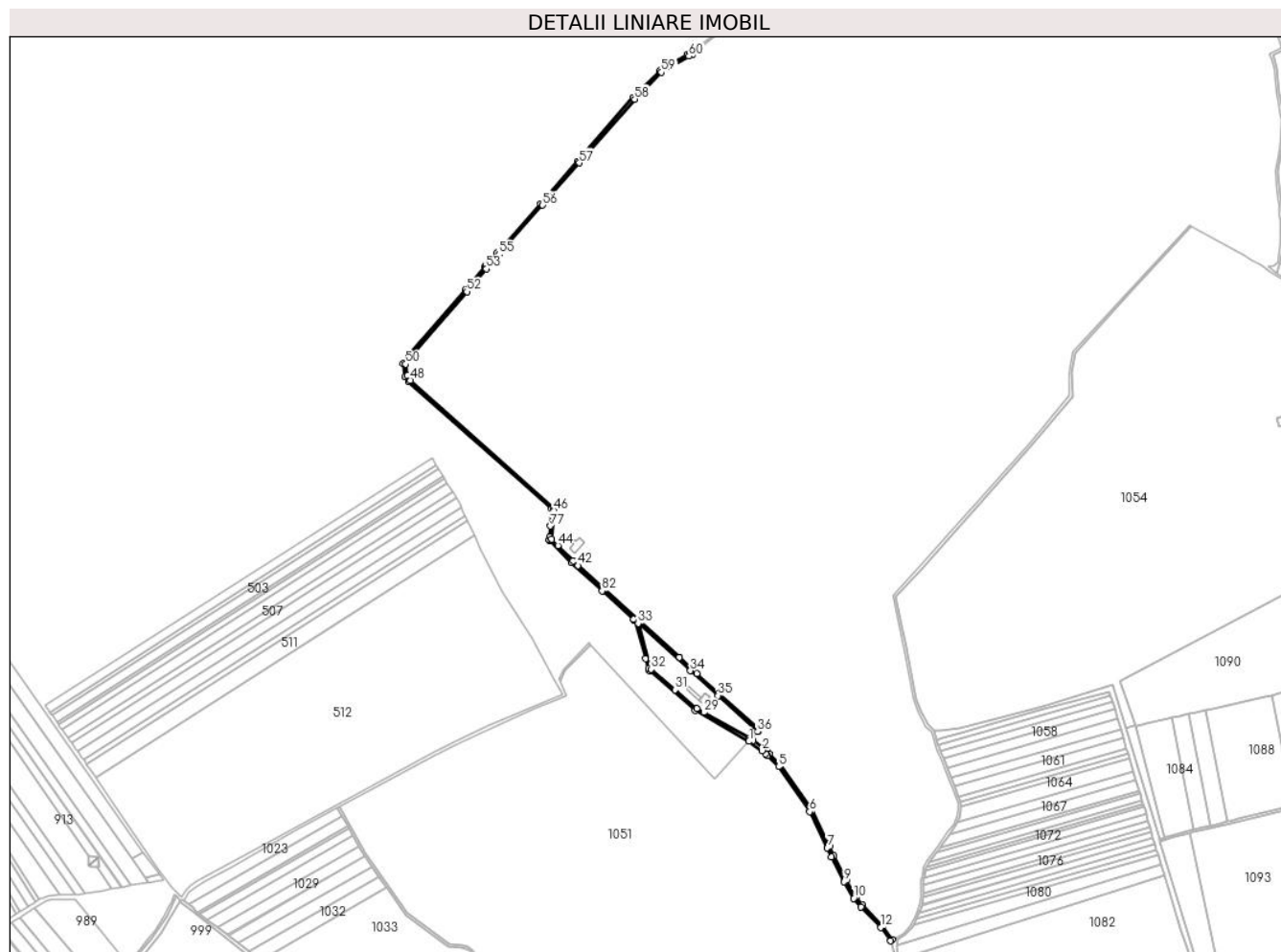
C. Partea III. SARCINI .

Inscrieri privind dezmembramintele dreptului de proprietate, drepturi reale de garanție și sarcini	Referințe
NU SUNT	

Teren

Nr cadastral	Suprafața (mp)*	Observații / Referințe
	Din acte: 0 Masurata: 8.863	

* Suprafața este determinată în planul de proiecție Stereo 70.



Date referitoare la teren

Crt	Categorie folosință	Intravilan	Suprafața (mp)	Tarla	Parcelă	Nr. topo	Observații / Referințe
1	drum	NU	1.965	10	41	-	
2	drum	DA	1.482	10	41	-	
3	drum	NU	343	10	41	-	
5	drum	NU	379	10	41	-	
6	drum	DA	570	10	41	-	
7	drum	NU	4.125	10	41	-	

Lungime Segmente

1) Valorile lungimilor segmentelor sunt obținute din proiecție în plan.

Punct început	X / Y	Punct sfârșit	X / Y	Lungime segment	Punct început	X / Y	Punct sfârșit	X / Y	Lungime segment	Punct început	X / Y	Punct sfârșit	X / Y	Lungime segment
1	571.570,217 376.941,667	2	571.591,531 376.926,859	25.953	2	571.591,531 376.926,859	3	571.597,117 376.921,442	7.781	3	571.597,117 376.921,442	4	571.599,99 376.918,655	4.003
4	571.599,99 376.918,655	5	571.618,151 376.901,043	25.298	5	571.618,151 376.901,043	6	571.668,073 376.828,248	88.268	6	571.668,073 376.828,248	7	571.696,395 376.770,002	64.767

Punct început	X / Y	Punct sfârşit	X / Y	Lungime segment	Punct început	X / Y	Punct sfârşit	X / Y	Lungime segment	Punct început	X / Y	Punct sfârşit	X / Y	Lungime segment
7	571.696,395 376.770,002	8	571.703,217 376.755,534	15.996	8	571.703,217 376.755,534	9	571.723,916 376.715,526	45.045	9	571.723,916 376.715,526	10	571.739,275 376.688,649	30.956
10	571.739,275 376.688,649	11	571.750,576 376.675,028	17.699	11	571.750,576 376.675,028	12	571.782,317 376.641,927	45.86	12	571.782,317 376.641,927	13	571.798,257 376.620,062	27.058
13	571.798,257 376.620,062	14	571.801,114 376.622,36	3.667	14	571.801,114 376.622,36	15	571.785,391 376.644,501	27.156	15	571.785,391 376.644,501	16	571.753,654 376.677,582	45.843
16	571.753,654 376.677,582	17	571.742,575 376.690,936	17.351	17	571.742,575 376.690,936	18	571.727,43 376.717,438	30.524	18	571.727,43 376.717,438	19	571.706,804 376.757,307	44.888
19	571.706,804 376.757,307	20	571.700,003 376.771,73	15.946	20	571.700,003 376.771,73	21	571.671,54 376.830,265	65.088	21	571.671,54 376.830,265	22	571.621,223 376.903,636	88.967
22	571.621,223 376.903,636	23	571.602,913 376.921,795	25.788	23	571.602,913 376.921,795	24	571.600,042 376.924,644	4.045	24	571.600,042 376.924,644	25	571.594,128 376.930,509	8.329
25	571.594,128 376.930,509	26	571.576,627 376.942,912	21.45	26	571.576,627 376.942,912	27	571.573,346 376.945,237	4.021	27	571.573,346 376.945,237	28	571.571,132 376.946,499	2.548
28	571.571,132 376.946,499	29	571.497,49 376.988,469	84.762	29	571.497,49 376.988,469	30	571.486,007 376.995,014	13.217	30	571.486,007 376.995,014	31	571.451,35 377.024,723	45.648
31	571.451,35 377.024,723	32	571.412,65 377.057,898	50.973	32	571.412,65 377.057,898	33	571.391,641 377.131,913	76.939	33	571.391,641 377.131,913	34	571.475,889 377.055,601	113.672
34	571.475,889 377.055,601	35	571.520,319 377.015,357	59.947	35	571.520,319 377.015,357	36	571.584,137 376.957,55	86.107	36	571.584,137 376.957,55	37	571.585,31 376.958,888	1.779
37	571.585,31 376.958,888	38	571.586,774 376.960,559	2.222	38	571.586,774 376.960,559	39	571.486,488 377.051,394	135.308	39	571.486,488 377.051,394	40	571.458,156 377.077,055	38.226
40	571.458,156 377.077,055	41	571.458,146 377.077,064	0.013	41	571.458,146 377.077,064	42	571.294,556 377.225,236	220.718	42	571.294,556 377.225,236	43	571.286,603 377.232,439	10.73
43	571.286,603 377.232,439	44	571.262,456 377.257,56	34.845	44	571.262,456 377.257,56	45	571.252,46 377.267,96	14.425	45	571.252,46 377.267,96	46	571.255,739 377.313,677	45.834
46	571.255,739 377.313,677	47	571.256,033 377.317,768	4.102	47	571.256,033 377.317,768	48	571.024,605 377.523,73	309.805	48	571.024,605 377.523,73	49	571.019,227 377.530,99	9.035
49	571.019,227 377.530,99	50	571.017,164 377.549,833	18.956	50	571.017,164 377.549,833	51	571.024,995 377.562,291	14.715	51	571.024,995 377.562,291	52	571.115,629 377.666,862	138.382
52	571.115,629 377.666,862	53	571.146,85 377.703,63	48.235	53	571.146,85 377.703,63	54	571.149,428 377.706,629	3.955	54	571.149,428 377.706,629	55	571.167,536 377.726,776	27.089
55	571.167,536 377.726,776	56	571.237,648 377.806,088	105.859	56	571.237,648 377.806,088	57	571.296,836 377.874,422	90.403	57	571.296,836 377.874,422	58	571.386,195 377.977,178	136.176
58	571.386,195 377.977,178	59	571.429,32 378.020,517	61.139	59	571.429,32 378.020,517	60	571.473,532 378.046,322	51.192	60	571.473,532 378.046,322	61	571.479,284 378.049,618	6.629
61	571.479,284 378.049,618	62	571.475,628 378.052,774	4.83	62	571.475,628 378.052,774	63	571.471,347 378.049,678	5.283	63	571.471,347 378.049,678	64	571.426,853 378.023,708	51.519
64	571.426,853 378.023,708	65	571.383,265 377.979,904	61.796	65	571.383,265 377.979,904	66	571.293,815 377.877,044	136.314	66	571.293,815 377.877,044	67	571.234,638 377.808,722	90.387
67	571.234,638 377.808,722	68	571.164,55 377.729,438	105.822	68	571.164,55 377.729,438	69	571.146,424 377.709,27	27.116	69	571.146,424 377.709,27	70	571.143,809 377.706,229	4.011
70	571.143,809 377.706,229	71	571.112,593 377.669,467	48.227	71	571.112,593 377.669,467	72	571.021,772 377.564,679	138.669	72	571.021,772 377.564,679	73	571.013,036 377.550,782	16.415
73	571.013,036 377.550,782	74	571.015,369 377.529,479	21.43	74	571.015,369 377.529,479	75	571.021,391 377.521,349	10.117	75	571.021,391 377.521,349	76	571.251,902 377.316,09	308.653
76	571.251,902 377.316,09	77	571.249,946 377.288,827	27.333	77	571.249,946 377.288,827	78	571.248,688 377.271,287	17.585	78	571.248,688 377.271,287	79	571.248,342 377.266,471	4.828
79	571.248,342 377.266,471	80	571.249,35 377.265,422	1.455	80	571.249,35 377.265,422	81	571.283,72 377.229,667	49.596	81	571.283,72 377.229,667	82	571.333,601 377.184,485	67.302
82	571.333,601 377.184,485	83	571.384,063 377.138,777	68.085	83	571.384,063 377.138,777	84	571.385,066 377.137,869	1.353	84	571.385,066 377.137,869	85	571.386,044 377.136,983	1.32
85	571.386,044 377.136,983	86	571.403,666 377.074,899	64.536	86	571.403,666 377.074,899	87	571.408,114 377.059,228	16.29	87	571.408,114 377.059,228	88	571.409,131 377.055,646	3.724
88	571.409,131 377.055,646	89	571.483,684 376.991,736	98.197	89	571.483,684 376.991,736	1	571.570,217 376.941,667	99.974					

** Lungimile segmentelor sunt determinate în planul de proiecție Stereo 70 și sunt rotunjite la 1 milimetru.

*** Distanța dintre puncte este formată din segmente cumulate ce sunt mai mici decât valoarea 1 milimetru.

**DATE DESPRE IMOBILUL NR. 1475**

Oficiul de Cadastru și Publicitate Imobiliară PRAHOVA
Biroul de Cadastru și Publicitate Imobiliară Ploiești

A. Partea I. Descrierea imobilului

TEREN Extravilan

Adresa: Jud. Prahova

Nr. Crt	Nr cadastral Nr. topografic	Suprafața* (mp)	Observații / Referințe
A1		Din acte: 0 Masurata: 5.510	Sector cadastral:21 Teren neimprijmit;

B. Partea II. Proprietari și acte

Inscrieri privitoare la dreptul de proprietate și alte drepturi reale		Referințe
/		
Act Normativ nr. 7, din 13/03/1996 emis de PARLAMENTUL ROMANIEI;		
B1	Inscrierea provizorie, drept de PROPRIETATE, dobandit prin Lege, cota actuala 1/1, cota initiala 1/1 1) UAT TÂRGȘORU-VECHI, CIF:0000000000000, neidentificat	A1


C. Partea III. SARCINI .

Inscrieri privind dezmembramintele dreptului de proprietate, drepturi reale de garanție și sarcini	Referințe
NU SUNT	

Teren

Nr cadastral	Suprafața (mp)*	Observații / Referințe
	Din acte: 0 Masurata: 5.510	

* Suprafața este determinată în planul de proiecție Stereo 70.



Date referitoare la teren

Crt	Categorie folosință	Intra vilan	Suprafața (mp)	Tarla	Parcelă	Nr. topo	Observații / Referințe
1	drum	NU	5.510	4	23/1/1	-	

Lungime Segmente

1) Valorile lungimilor segmentelor sunt obținute din proiecție în plan.

Punct început	X / Y	Punct sfârșit	X / Y	Lungime segment
1	569.925,432 375.566,734	2	569.943,037 375.584,835	25.25
4	569.969,064 375.612,81	5	569.984,792 375.628,996	22.569
7	570.055,096 375.720,503	8	570.076,641 375.746,24	33.565
10	570.124,202 375.828,91	11	570.146,559 375.879,71	55.502
13	570.177,092 375.937,656	14	570.198,908 375.988,771	55.576
2	569.943,037 375.584,835	3	569.954,525 375.596,948	16.694
5	569.984,792 375.628,996	6	570.034,088 375.689,099	77.733
8	570.076,641 375.746,24	9	570.094,488 375.769,163	29.051
11	570.146,559 375.879,71	12	570.162,693 375.912,449	36.499
14	570.198,908 375.988,771	15	570.213,666 376.019,483	34.074
3	569.954,525 375.596,948	4	569.969,064 375.612,81	21.517
6	570.034,088 375.689,099	7	570.055,096 375.720,503	37.783
9	570.094,488 375.769,163	10	570.124,202 375.828,91	66.728
12	570.162,693 375.912,449	13	570.177,092 375.937,656	29.03
15	570.213,666 376.019,483	16	570.222,307 376.038,406	20.803

Punct început	X / Y	Punct sfârșit	X / Y	Lungime segment
16	570.222,307 376.038,406	17	570.290,895 376.189,114	165.581
19	570.349,355 376.327,689	20	570.356,304 376.345,212	18.851
22	570.389,385 376.387,927	23	570.497,601 376.505,169	159.551
25	570.575,133 376.585,603	26	570.591,906 376.604,273	25.098
28	570.615,481 376.634,384	29	570.631,599 376.659,234	29.619
31	570.647,711 376.691,992	32	570.644,276 376.694,123	4.042
34	570.639,3 376.682,67	35	570.636,512 376.677,32	6.033
37	570.612,23 376.636,722	38	570.601,765 376.623,552	16.822
40	570.568,212 376.583,899	41	570.546,76 376.560,104	32.037
43	570.509,147 376.522,405	44	570.498,088 376.511,321	15.657
46	570.483,338 376.495,615	47	570.457,761 376.467,904	37.711
49	570.415,383 376.421,991	50	570.390,713 376.395,262	36.374
52	570.379,784 376.383,493	53	570.368,333 376.371,209	16.794
55	570.354,123 376.349,208	56	570.352,731 376.347,052	2.566
58	570.329,412 376.288,781	59	570.325,888 376.280,011	9.452
61	570.303,476 376.227,527	62	570.299,879 376.219,377	8.908
64	570.287,245 376.190,75	65	570.284,617 376.184,975	6.345
67	570.276,934 376.168,094	68	570.270,762 376.154,532	14.9
70	570.263,46 376.138,486	71	570.260,316 376.131,579	7.589
73	570.246,763 376.101,798	74	570.240,856 376.088,819	14.26
76	570.224,124 376.052,055	77	570.220,268 376.043,582	9.309
79	570.213,108 376.027,889	80	570.210,044 376.021,18	7.376
82	570.200,996 376.002,35	83	570.195,264 375.990,423	13.233
85	570.185,81 375.968,272	86	570.182,504 375.960,527	8.421
88	570.159,614 375.915,123	89	570.159,159 375.914,327	0.917
91	570.131,533 375.855,497	92	570.120,579 375.830,608	27.193
94	570.091,085 375.771,303	95	570.082,709 375.760,545	13.634
97	570.068,187 375.742,373	98	570.059,05 375.731,458	14.235
100	570.051,89 375.722,906	101	570.051,049 375.721,648	1.513
103	570.043,754 375.710,743	104	570.041,764 375.707,768	3.579
106	570.030,871 375.691,485	107	570.017,2 375.674,816	21.558
109	570.003,09 375.657,612	110	569.995,45 375.648,297	12.047
112	569.984,511 375.634,96	113	569.981,806 375.631,662	4.265

Punct început	X / Y	Punct sfârșit	X / Y	Lungime segment
17	570.290,895 376.189,114	18	570.321,954 376.259,489	76.924
20	570.356,304 376.345,212	21	570.371,501 376.368,741	28.01
23	570.497,601 376.505,169	24	570.549,663 376.557,35	73.711
26	570.591,906 376.604,273	27	570.604,912 376.621,084	21.255
29	570.631,599 376.659,234	30	570.642,912 376.680,947	24.483
32	570.644,276 376.694,123	33	570.639,73 376.683,659	11.409
35	570.636,512 376.677,32	36	570.628,14 376.661,251	18.119
38	570.601,765 376.623,552	39	570.588,832 376.606,837	21.134
41	570.546,76 376.560,104	42	570.529,505 376.542,809	24.431
44	570.498,088 376.511,321	45	570.494,714 376.507,94	4.777
47	570.457,761 376.467,904	48	570.427,608 376.435,235	44.457
50	570.390,713 376.395,262	51	570.386,453 376.390,647	6.281
53	570.368,333 376.371,209	54	570.359,215 376.357,092	16.806
56	570.352,731 376.347,052	57	570.345,64 376.329,172	19.235
59	570.325,888 376.280,011	60	570.318,268 376.261,043	20.441
62	570.299,879 376.219,377	63	570.287,365 376.191,021	30.995
65	570.284,617 376.184,975	66	570.280,276 376.175,437	10.479
68	570.270,762 376.154,532	69	570.266,639 376.145,471	9.955
71	570.260,316 376.131,579	72	570.250,605 376.110,242	23.443
74	570.240,856 376.088,819	75	570.233,118 376.071,816	18.681
77	570.220,268 376.043,582	78	570.218,668 376.040,066	3.863
80	570.210,044 376.021,18	81	570.209,458 376.019,96	1.353
83	570.195,264 375.990,423	84	570.188,288 375.974,078	17.771
86	570.182,504 375.960,527	87	570.173,504 375.939,439	22.928
89	570.159,159 375.914,327	90	570.142,933 375.881,4	36.708
92	570.120,579 375.830,608	93	570.109,957 375.809,25	23.854
95	570.082,709 375.760,545	96	570.073,528 375.748,753	14.945
98	570.059,05 375.731,458	99	570.053,64 375.724,996	8.428
101	570.051,049 375.721,648	102	570.046,374 375.714,659	8.408
104	570.041,764 375.707,768	105	570.037,044 375.700,711	8.49
107	570.017,2 375.674,816	108	570.008,206 375.663,85	14.183
110	569.995,45 375.648,297	111	569.987,943 375.639,145	11.837
113	569.981,806 375.631,662	114	569.979,715 375.629,51	3.001

Punct început	X / Y	Punct sfârșit	X / Y	Lungime segment
18	570.321,954 376.259,489	19	570.349,355 376.327,689	73.499
21	570.371,501 376.368,741	22	570.389,385 376.387,927	26.229
24	570.549,663 376.557,35	25	570.575,133 376.585,603	38.039
27	570.604,912 376.621,084	28	570.615,481 376.634,384	16.988
30	570.642,912 376.680,947	31	570.647,711 376.691,992	12.043
33	570.639,73 376.683,659	34	570.639,3 376.682,67	1.078
36	570.628,14 376.661,251	37	570.612,23 376.636,722	29.237
39	570.588,832 376.606,837	40	570.568,212 376.583,899	30.844
42	570.529,505 376.542,809	43	570.509,147 376.522,405	28.823
45	570.494,714 376.507,94	46	570.483,338 376.495,615	16.773
48	570.427,608 376.435,235	49	570.415,383 376.421,991	18.024
51	570.386,453 376.390,647	52	570.379,784 376.383,493	9.78
54	570.359,215 376.357,092	55	570.354,123 376.349,208	9.385
57	570.345,64 376.329,172	58	570.329,412 376.288,781	43.529
60	570.318,268 376.261,043	61	570.303,476 376.227,527	36.635
63	570.287,365 376.191,021	64	570.287,245 376.190,75	0.296
66	570.280,276 376.175,437	67	570.276,934 376.168,094	8.068
69	570.266,639 376.145,471	70	570.263,46 376.138,486	7.674
72	570.250,605 376.110,242	73	570.246,763 376.101,798	9.277
75	570.233,118 376.071,816	76	570.224,124 376.052,055	21.711
78	570.218,668 376.040,066	79	570.213,108 376.027,889	13.386
81	570.209,458 376.019,96	82	570.200,996 376.002,35	19.538
84	570.188,288 375.974,078	85	570.185,81 375.968,272	6.313
87	570.173,504 375.939,439	88	570.159,614 375.915,123	28.004
90	570.142,933 375.881,4	91	570.131,533 375.855,497	28.301
93	570.109,957 375.809,25	94	570.091,085 375.771,303	42.381
96	570.073,528 375.748,753	97	570.068,187 375.742,373	8.32
99	570.053,64 375.724,996	100	570.051,89 375.722,906	2.726
102	570.046,374 375.714,659	103	570.043,754 375.710,743	4.712
105	570.037,044 375.700,711	106	570.030,871 375.691,485	11.101
108	570.008,206 375.663,85	109	570.003,09 375.657,612	8.068
111	569.987,943 375.639,145	112	569.984,511 375.634,96	5.412
114	569.979,715 375.629,51	115	569.966,155 375.615,555	19.458

Punct început	X / Y	Punct sfârșit	X / Y	Lungime segment	Punct început	X / Y	Punct sfârșit	X / Y	Lungime segment	Punct început	X / Y	Punct sfârșit	X / Y	Lungime segment
115	569.966,155 375.615,555	116	569.963,894 375.613,089	3.346	116	569.963,894 375.613,089	117	569.959,68 375.608,492	6.236	117	569.959,68 375.608,492	118	569.951,6 375.599,676	11.959
118	569.951,6 375.599,676	119	569.948,509 375.596,418	4.491	119	569.948,509 375.596,418	120	569.943,729 375.591,378	6.946	120	569.943,729 375.591,378	121	569.941,927 375.589,477	2.619
121	569.941,927 375.589,477	122	569.940,152 375.587,606	2.579	122	569.940,152 375.587,606	123	569.925,382 375.572,419	21.185	123	569.925,382 375.572,419	124	569.923,253 375.570,231	3.053
124	569.923,253 375.570,231	125	569.922,63 375.569,591	0.893	125	569.922,63 375.569,591	126	569.920,949 375.568,018	2.302	126	569.920,949 375.568,018	127	569.912,39 375.560,013	11.719
127	569.912,39 375.560,013	128	569.910,605 375.558,461	2.365	128	569.910,605 375.558,461	129	569.907,35 375.555,631	4.313	129	569.907,35 375.555,631	130	569.903,668 375.552,43	4.879
130	569.903,668 375.552,43	131	569.906,263 375.549,386	4.0	131	569.906,263 375.549,386	132	569.915,07 375.557,042	11.67	132	569.915,07 375.557,042	1	569.925,432 375.566,734	14.188

** Lungimile segmentelor sunt determinate în planul de proiecție Stereo 70 și sunt rotunjite la 1 milimetru.

*** Distanța dintre puncte este formată din segmente cumulate ce sunt mai mici decât valoarea 1 milimetru.

**DATE DESPRE IMOBILUL NR. 1476**

Oficiul de Cadastru și Publicitate Imobiliară PRAHOVA
Biroul de Cadastru și Publicitate Imobiliară Ploiești

A. Partea I. Descrierea imobilului

TEREN Extravilan

Adresa: Jud. Prahova

Nr. Crt	Nr cadastral Nr. topografic	Suprafața* (mp)	Observații / Referințe
A1		Din acte: 0 Masurata: 12.260	Sector cadastral:21 Teren neimpregmuit;

B. Partea II. Proprietari și acte

Inscrieri privitoare la dreptul de proprietate și alte drepturi reale		Referințe
/		
Act Normativ nr. 7, din 13/03/1996 emis de PARLAMENTUL ROMANIEI;		
B1	Inscrierea provizorie, drept de PROPRIETATE, dobandit prin Lege, cota actuala 1/1, cota initiala 1/1	A1
1) UAT TÂRGȘORU-VECHI, CIF:0000000000000, PROPRIETAR NEIDENTIFICAT		

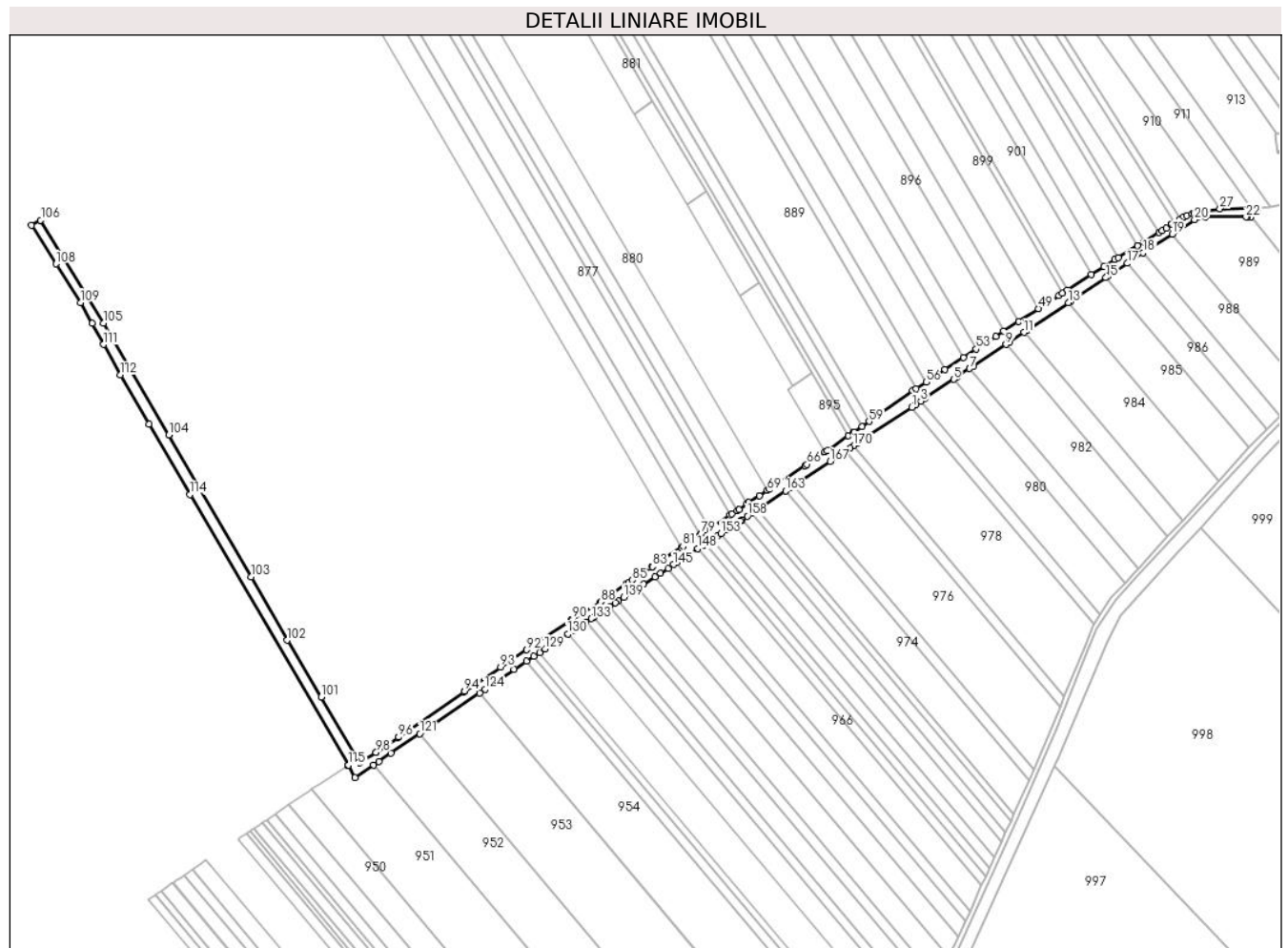
C. Partea III. SARCINI .

Inscrieri privind dezmembramintele dreptului de proprietate, drepturi reale de garanție și sarcini	Referințe
NU SUNT	

Teren

Nr cadastral	Suprafața (mp)*	Observații / Referințe
	Din acte: 0 Masurata: 12.260	

* Suprafața este determinată în planul de proiecție Stereo 70.



Date referitoare la teren

Crt	Categorie folosință	Intravilan	Suprafața (mp)	Tarla	Parcelă	Nr. topo	Observații / Referințe
1	ape curgătoare	NU	12.260	4	18	-	

Lungime Segmente

1) Valorile lungimilor segmentelor sunt obținute din proiecție în plan.

Punct început	X / Y	Punct sfârșit	X / Y	Lungime segment	Punct început	X / Y	Punct sfârșit	X / Y	Lungime segment	Punct început	X / Y	Punct sfârșit	X / Y	Lungime segment
1	570.202,046 376.529,484	2	570.205,701 376.531,907	4.385	2	570.205,701 376.531,907	3	570.209,577 376.534,476	4.65	3	570.209,577 376.534,476	4	570.213,193 376.536,874	4.339
4	570.213,193 376.536,874	5	570.237,013 376.552,738	28.619	5	570.237,013 376.552,738	6	570.240,422 376.555,008	4.096	6	570.240,422 376.555,008	7	570.250,367 376.561,631	11.949
7	570.250,367 376.561,631	8	570.253,629 376.563,804	3.92	8	570.253,629 376.563,804	9	570.280,6 376.581,766	32.405	9	570.280,6 376.581,766	10	570.283,482 376.583,686	3.463
10	570.283,482 376.583,686	11	570.295,58 376.591,744	14.536	11	570.295,58 376.591,744	12	570.298,249 376.593,522	3.207	12	570.298,249 376.593,522	13	570.332,529 376.616,356	41.189
13	570.332,529 376.616,356	14	570.334,596 376.617,733	2.484	14	570.334,596 376.617,733	15	570.363,871 376.637,234	35.175	15	570.363,871 376.637,234	16	570.365,33 376.638,206	1.753

Punct început	X / Y	Punct sfârșit	X / Y	Lungime segment	Punct început	X / Y	Punct sfârșit	X / Y	Lungime segment	Punct început	X / Y	Punct sfârșit	X / Y	Lungime segment
16	570.365,33 376.638,206	17	570.381,797 376.649,175	19.786	17	570.381,797 376.649,175	18	570.394,894 376.657,842	15.705	18	570.394,894 376.657,842	19	570.419,227 376.673,535	28.955
19	570.419,227 376.673,535	20	570.437,737 376.685,474	22.026	20	570.437,737 376.685,474	21	570.446,626 376.687,784	9.184	21	570.446,626 376.687,784	22	570.480,576 376.687,784	33.95
22	570.480,576 376.687,784	23	570.481,459 376.687,784	0.883	23	570.481,459 376.687,784	24	570.484,63 376.687,784	3.171	24	570.484,63 376.687,784	25	570.490,205 376.694,683	8.87
25	570.490,205 376.694,683	26	570.484,512 376.694,683	5.693	26	570.484,512 376.694,683	27	570.458,794 376.694,631	25.718	27	570.458,794 376.694,631	28	570.442,178 376.692,283	16.781
28	570.442,178 376.692,283	29	570.437,31 376.690,756	5.102	29	570.437,31 376.690,756	30	570.435,898 376.690,313	1.48	30	570.435,898 376.690,313	31	570.431,424 376.688,909	4.689
31	570.431,424 376.688,909	32	570.428,813 376.688,09	2.736	32	570.428,813 376.688,09	33	570.425,62 376.686,045	3.792	33	570.425,62 376.686,045	34	570.420,672 376.682,877	5.875
34	570.420,672 376.682,877	35	570.418,918 376.681,754	2.083	35	570.418,918 376.681,754	36	570.418,795 376.681,675	0.146	36	570.418,795 376.681,675	37	570.413,952 376.678,574	5.751
37	570.413,952 376.678,574	38	570.410,852 376.676,589	3.681	38	570.410,852 376.676,589	39	570.407,98 376.674,749	3.411	39	570.407,98 376.674,749	40	570.395,449 376.667,095	14.684
40	570.395,449 376.667,095	41	570.390,142 376.663,853	6.219	41	570.390,142 376.663,853	42	570.374,2 376.654,116	18.68	42	570.374,2 376.654,116	43	570.371,076 376.652,208	3.661
43	570.371,076 376.652,208	44	570.362,285 376.646,586	10.435	44	570.362,285 376.646,586	45	570.351,732 376.639,837	12.527	45	570.351,732 376.639,837	46	570.331,792 376.627,085	23.669
46	570.331,792 376.627,085	47	570.327,674 376.624,451	4.888	47	570.327,674 376.624,451	48	570.324,561 376.622,46	3.695	48	570.324,561 376.622,46	49	570.307,644 376.611,512	20.151
49	570.307,644 376.611,512	50	570.291,089 376.600,799	19.719	50	570.291,089 376.600,799	51	570.278,482 376.592,64	15.017	51	570.278,482 376.592,64	52	570.271,933 376.588,401	7.801
52	570.271,933 376.588,401	53	570.255,808 376.577,825	19.284	53	570.255,808 376.577,825	54	570.245,066 376.570,779	12.847	54	570.245,066 376.570,779	55	570.229,618 376.560,648	18.474
55	570.229,618 376.560,648	56	570.214,104 376.550,472	18.554	56	570.214,104 376.550,472	57	570.205,742 376.544,987	10.0	57	570.205,742 376.544,987	58	570.202,889 376.543,116	3.412
58	570.202,889 376.543,116	59	570.166,483 376.517,624	44.444	59	570.166,483 376.517,624	60	570.160,544 376.513,466	7.25	60	570.160,544 376.513,466	61	570.153,956 376.508,836	8.052
61	570.153,956 376.508,836	62	570.152,943 376.508,138	1.23	62	570.152,943 376.508,138	63	570.149,239 376.505,585	4.499	63	570.149,239 376.505,585	64	570.131,655 376.493,466	21.356
64	570.131,655 376.493,466	65	570.129,698 376.492,133	2.368	65	570.129,698 376.492,133	66	570.114,859 376.482,025	17.955	66	570.114,859 376.482,025	67	570.113,029 376.480,804	2.2
67	570.113,029 376.480,804	68	570.083,522 376.461,113	35.474	68	570.083,522 376.461,113	69	570.081,847 376.460,096	1.96	69	570.081,847 376.460,096	70	570.075,084 376.455,987	7.913
70	570.075,084 376.455,987	71	570.066,106 376.450,326	10.614	71	570.066,106 376.450,326	72	570.064,538 376.449,11	1.984	72	570.064,538 376.449,11	73	570.058,26 376.444,239	7.946
73	570.058,26 376.444,239	74	570.056,64 376.443,298	1.873	74	570.056,64 376.443,298	75	570.052,05 376.440,632	5.308	75	570.052,05 376.440,632	76	570.050,585 376.439,641	1.769
76	570.050,585 376.439,641	77	570.034,869 376.429,008	18.975	77	570.034,869 376.429,008	78	570.033,422 376.428,112	1.702	78	570.033,422 376.428,112	79	570.026,867 376.424,054	7.709
79	570.026,867 376.424,054	80	570.025,491 376.423,133	1.656	80	570.025,491 376.423,133	81	570.011,406 376.413,703	16.95	81	570.011,406 376.413,703	82	570.010,067 376.412,811	1.609
82	570.010,067 376.412,811	83	569.986,168 376.396,905	28.708	83	569.986,168 376.396,905	84	569.984,93 376.396,072	1.492	84	569.984,93 376.396,072	85	569.969,397 376.385,622	18.721
85	569.969,397 376.385,622	86	569.966,038 376.383,362	4.049	86	569.966,038 376.383,362	87	569.964,889 376.382,573	1.394	87	569.964,889 376.382,573	88	569.942,987 376.367,527	26.572
88	569.942,987 376.367,527	89	569.942,002 376.366,917	1.159	89	569.942,002 376.366,917	90	569.919,437 376.352,949	26.538	90	569.919,437 376.352,949	91	569.918,252 376.352,163	1.422
91	569.918,252 376.352,163	92	569.881,239 376.327,612	44.415	92	569.881,239 376.327,612	93	569.859,506 376.313,196	26.08	93	569.859,506 376.313,196	94	569.829,516 376.293,303	35.988
94	569.829,516 376.293,303	95	569.828,924 376.292,893	0.72	95	569.828,924 376.292,893	96	569.774,389 376.255,087	66.358	96	569.774,389 376.255,087	97	569.773,972 376.254,803	0.505
97	569.773,972 376.254,803	98	569.755,805 376.242,445	21.972	98	569.755,805 376.242,445	99	569.755,51 376.242,261	0.348	99	569.755,51 376.242,261	100	569.741,962 376.233,842	15.951
100	569.741,962 376.233,842	101	569.709,906 376.288,279	63.174	101	569.709,906 376.288,279	102	569.681,742 376.335,603	55.071	102	569.681,742 376.335,603	103	569.651,593 376.388,399	60.798
103	569.651,593 376.388,399	104	569.582,869 376.506,385	136.542	104	569.582,869 376.506,385	105	569.528,447 376.599,43	107.792	105	569.528,447 376.599,43	106	569.476,241 376.685,108	100.33
106	569.476,241 376.685,108	107	569.468,593 376.680,684	8.835	107	569.468,593 376.680,684	108	569.489,189 376.648,705	38.038	108	569.489,189 376.648,705	109	569.509,622 376.616,626	38.034
109	569.509,622 376.616,626	110	569.519,176 376.599,182	19.889	110	569.519,176 376.599,182	111	569.528,695 376.581,746	19.865	111	569.528,695 376.581,746	112	569.542,726 376.556,264	29.09
112	569.542,726 376.556,264	113	569.566,367 376.515,477	47.143	113	569.566,367 376.515,477	114	569.600,721 376.456,866	67.937	114	569.600,721 376.456,866	115	569.732,852 376.231,837	260.953

Punct început	X / Y	Punct sfârșit	X / Y	Lungime segment	Punct început	X / Y	Punct sfârșit	X / Y	Lungime segment	Punct început	X / Y	Punct sfârșit	X / Y	Lungime segment
115	569.732,852 376.231,837	116	569.732,171 376.231,386	0.817	116	569.732,171 376.231,386	117	569.738,034 376.221,433	11.551	117	569.738,034 376.221,433	118	569.753,542 376.231,753	18.628
118	569.753,542 376.231,753	119	569.758,043 376.234,749	5.407	119	569.758,043 376.234,749	120	569.768,257 376.241,546	12.269	120	569.768,257 376.241,546	121	569.792,149 376.257,811	28.903
121	569.792,149 376.257,811	122	569.796,658 376.260,88	5.454	122	569.796,658 376.260,88	123	569.841,937 376.291,704	54.775	123	569.841,937 376.291,704	124	569.846,449 376.294,775	5.458
124	569.846,449 376.294,775	125	569.870,775 376.311,336	29.428	125	569.870,775 376.311,336	126	569.880,937 376.318,011	12.158	126	569.880,937 376.318,011	127	569.887,269 376.322,17	7.576
127	569.887,269 376.322,17	128	569.892,014 376.325,287	5.677	128	569.892,014 376.325,287	129	569.896,689 376.328,358	5.593	129	569.896,689 376.328,358	130	569.915,537 376.340,739	22.551
130	569.915,537 376.340,739	131	569.920,17 376.343,783	5.544	131	569.920,17 376.343,783	132	569.930,541 376.350,595	12.408	132	569.930,541 376.350,595	133	569.935,164 376.353,632	5.531
133	569.935,164 376.353,632	134	569.937,193 376.354,965	2.428	134	569.937,193 376.354,965	135	569.941,819 376.358,004	5.535	135	569.941,819 376.358,004	136	569.950,319 376.363,587	10.17
136	569.950,319 376.363,587	137	569.954,954 376.366,632	5.546	137	569.954,954 376.366,632	138	569.957,399 376.368,236	2.924	138	569.957,399 376.368,236	139	569.962,041 376.371,282	5.552
139	569.962,041 376.371,282	140	569.973,92 376.379,075	14.207	140	569.973,92 376.379,075	141	569.978,568 376.382,124	5.559	141	569.978,568 376.382,124	142	569.988,135 376.388,4	11.442
142	569.988,135 376.388,4	143	569.992,784 376.391,45	5.56	143	569.992,784 376.391,45	144	569.998,986 376.395,518	7.417	144	569.998,986 376.395,518	145	570.003,631 376.398,566	5.556
145	570.003,631 376.398,566	146	570.006,045 376.400,149	2.887	146	570.006,045 376.400,149	147	570.010,687 376.403,194	5.552	147	570.010,687 376.403,194	148	570.023,884 376.411,851	15.783
148	570.023,884 376.411,851	149	570.028,512 376.414,887	5.535	149	570.028,512 376.414,887	150	570.029,658 376.415,639	1.371	150	570.029,658 376.415,639	151	570.035,498 376.419,47	6.984
151	570.035,498 376.419,47	152	570.040,112 376.422,496	5.518	152	570.040,112 376.422,496	153	570.043,073 376.424,439	3.542	153	570.043,073 376.424,439	154	570.047,675 376.427,457	5.503
154	570.047,675 376.427,457	155	570.054,403 376.431,887	8.055	155	570.054,403 376.431,887	156	570.058,977 376.434,899	5.477	156	570.058,977 376.434,899	157	570.060,534 376.435,925	1.865
157	570.060,534 376.435,925	158	570.065,091 376.438,932	5.46	158	570.065,091 376.438,932	159	570.068,492 376.441,175	4.074	159	570.068,492 376.441,175	160	570.073,03 376.444,168	5.436
160	570.073,03 376.444,168	161	570.073,534 376.444,501	0.604	161	570.073,534 376.444,501	162	570.078,059 376.447,485	5.42	162	570.078,059 376.447,485	163	570.096,943 376.459,941	22.622
163	570.096,943 376.459,941	164	570.101,362 376.462,856	5.294	164	570.101,362 376.462,856	165	570.103,672 376.464,379	2.767	165	570.103,672 376.464,379	166	570.108,046 376.467,264	5.24
166	570.108,046 376.467,264	167	570.134,035 376.484,406	31.133	167	570.134,035 376.484,406	168	570.146,497 376.492,666	14.951	168	570.146,497 376.492,666	169	570.150,451 376.495,287	4.744
169	570.150,451 376.495,287	170	570.153,502 376.497,309	3.66	170	570.153,502 376.497,309	171	570.157,397 376.499,891	4.673	171	570.157,397 376.499,891	1	570.202,046 376.529,484	53.566

** Lungimile segmentelor sunt determinate în planul de proiecție Stereo 70 și sunt rotunjite la 1 milimetru.

*** Distanța dintre puncte este formată din segmente cumulate ce sunt mai mici decât valoarea 1 milimetru.

**DATE DESPRE IMOBILUL NR. 1479**

Oficiul de Cadastru și Publicitate Imobiliară PRAHOVA
Biroul de Cadastru și Publicitate Imobiliară Ploiești

A. Partea I. Descrierea imobilului

TEREN Extravilan

Adresa: Jud. Prahova

Nr. Crt	Nr cadastral Nr. topografic	Suprafața* (mp)	Observații / Referințe
A1		Din acte: 0 Masurata: 175	Sector cadastral:24 Teren neimprejmuit;

B. Partea II. Proprietari și acte

Inscrieri privitoare la dreptul de proprietate și alte drepturi reale		Referințe
/		
Act Normativ nr. 7, din 13/03/1996 emis de PARLAMENTUL ROMANIEI;		
B1	Intabulare, drept de PROPRIETATE, dobandit prin Lege, cota actuala 1/1, cota initiala 1/1 1) UAT TÂRGȘORU-VECHI, CIF:999999999999, Teren la dispozitia comisiei locale de fond funciar in baza Legii 7/1996	A1

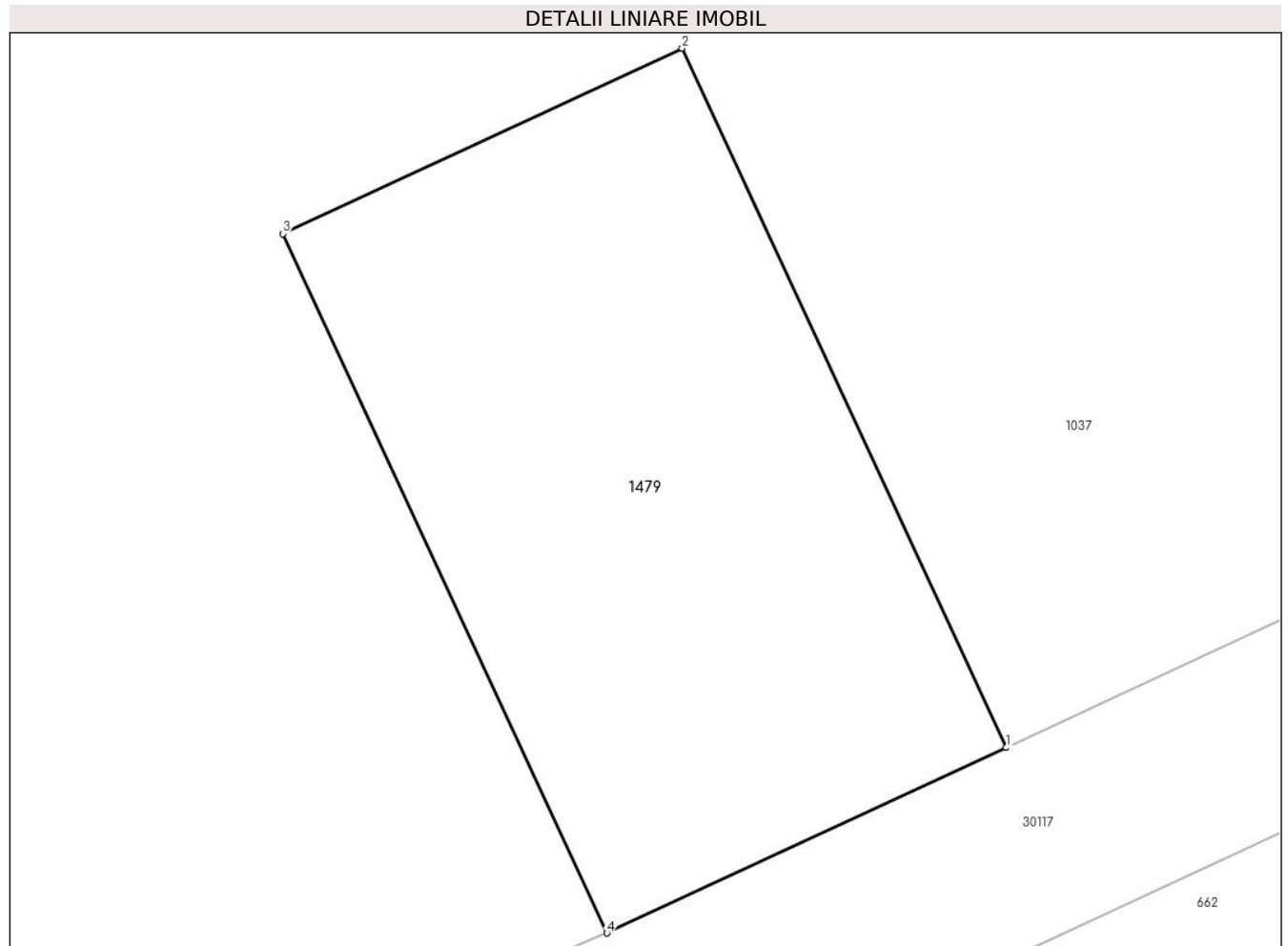
C. Partea III. SARCINI .

Inscrieri privind dezmembramintele dreptului de proprietate, drepturi reale de garanție și sarcini	Referințe
NU SUNT	

Teren

Nr cadastral	Suprafața (mp)*	Observații / Referințe
	Din acte: 0 Masurata: 175	

* Suprafața este determinată în planul de proiecție Stereo 70.



Date referitoare la teren

Crt	Categorie folosință	Intra vilan	Suprafața (mp)	Tarla	Parcelă	Nr. topo	Observații / Referințe
1	curți constructii	NU	175	6	24/11/1	-	

Lungime Segmente

1) Valorile lungimilor segmentelor sunt obținute din proiecție în plan.

Punct început	X / Y	Punct sfârșit	X / Y	Lungime segment (** (m)
1	571.507,361 375.835,045	2	571.500,001 375.850,925	17.503
2	571.500,001 375.850,925	3	571.490,931 375.846,715	9.999
3	571.490,931 375.846,715	4	571.498,291 375.830,835	17.503
4	571.498,291 375.830,835	1	571.507,361 375.835,045	9.999

**** Lungimile segmentelor sunt determinate în planul de proiecție Stereo 70 și sunt rotunjite la 1 milimetru.**

***** Distanța dintre puncte este formată din segmente cumulate ce sunt mai mici decât valoarea 1 milimetru.**

**DATE DESPRE IMOBILUL NR. 1480**

Oficiul de Cadastru și Publicitate Imobiliară PRAHOVA
Biroul de Cadastru și Publicitate Imobiliară Ploiești

A. Partea I. Descrierea imobilului

TEREN Extravilan

Adresa: Jud. Prahova

Nr. Crt	Nr cadastral Nr. topografic	Suprafața* (mp)	Observații / Referințe
A1		Din acte: 0 Masurata: 78	Sector cadastral:24 Teren neimprejmuit;

B. Partea II. Proprietari și acte

Inscrieri privitoare la dreptul de proprietate și alte drepturi reale		Referințe
/		
Act Normativ nr. 7, din 13/03/1996 emis de PARLAMENTUL ROMANIEI;		
B1	Intabulare, drept de PROPRIETATE, dobandit prin Lege, cota actuala 1/1, cota initiala 1/1 1) UAT TÂRGȘORU-VECHI, CIF:999999999999, Teren la dispozitia comisiei locale de fond funciar in baza Legii 7/1996	A1

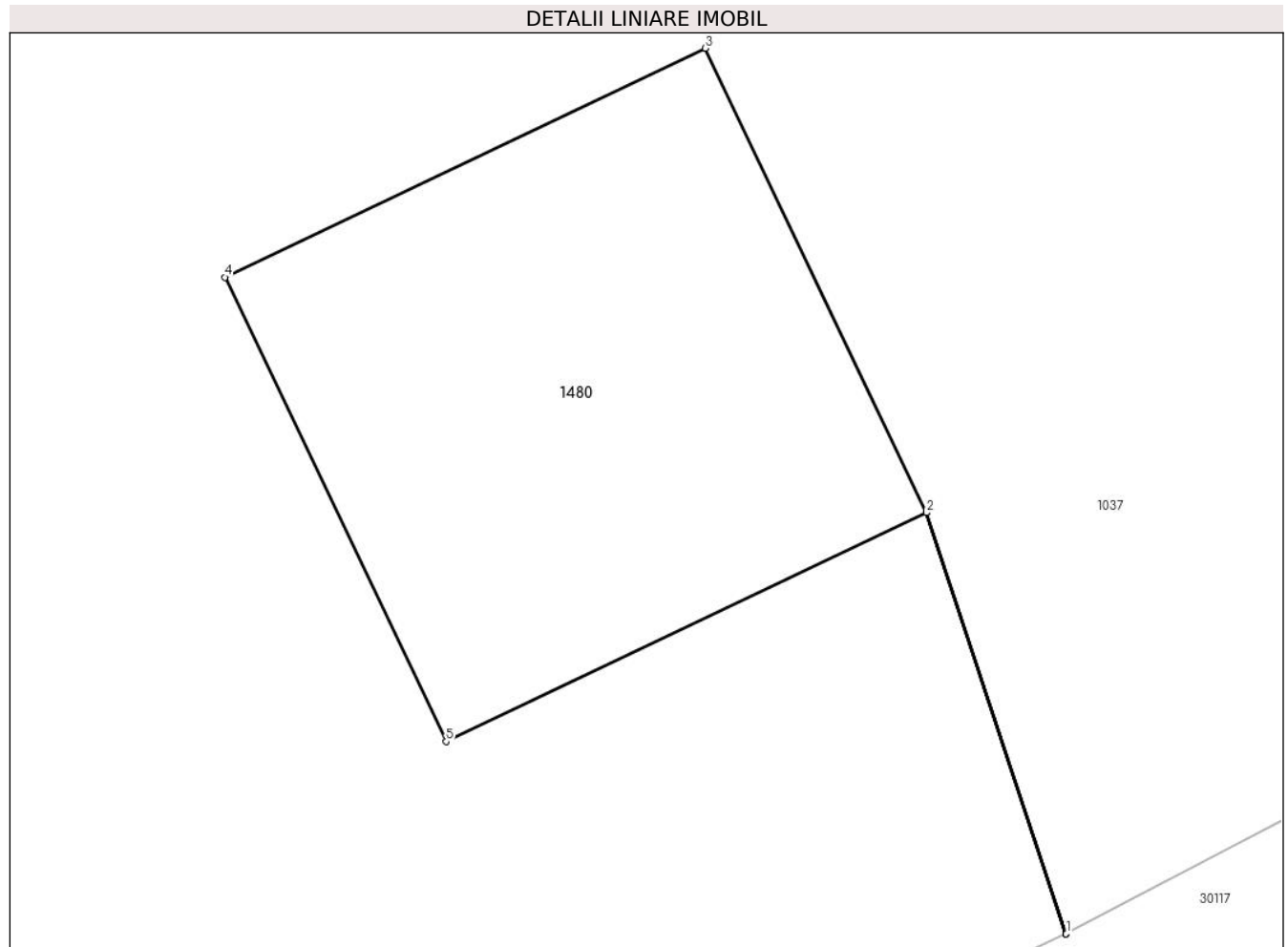
C. Partea III. SARCINI .

Inscrieri privind dezmembramintele dreptului de proprietate, drepturi reale de garanție și sarcini	Referințe
NU SUNT	

Teren

Nr cadastral	Suprafața (mp)*	Observații / Referințe
	Din acte: 0 Masurata: 78	

* Suprafața este determinată în planul de proiecție Stereo 70.



Date referitoare la teren

Crt	Categorie folosință	Intra vilan	Suprafața (mp)	Tarla	Parcelă	Nr. topo	Observații / Referințe
1	curți constructii	NU	78	6	24/11/2	-	

Lungime Segmente

1) Valorile lungimilor segmentelor sunt obținute din proiecție în plan.

Punct început	X / Y	Punct sfârșit	X / Y	Lungime segment (** (m)
1	571.572,17 375.865,224	2	571.569,811 375.872,345	7.502
2	571.569,811 375.872,345	3	571.566,071 375.880,195	8.695
3	571.566,071 375.880,195	4	571.557,951 375.876,325	8.995
4	571.557,951 375.876,325	5	571.561,691 375.868,475	8.695
5	571.561,691 375.868,475	6	571.569,806 375.872,343	8.99

Punct început	X / Y	Punct sfârșit	X / Y	Lungime segment (** (m)
6	571.569,806 375.872,343	7	571.572,166 375.865,222	7.502
7	571.572,166 375.865,222	1	571.572,17 375.865,224	0.004

** Lungimile segmentelor sunt determinate în planul de proiecție Stereo 70 și sunt rotunjite la 1 milimetru.

*** Distanța dintre puncte este formată din segmente cumulate ce sunt mai mici decât valoarea 1 milimetru.

**DATE DESPRE IMOBILUL NR. 1481**

Oficiul de Cadastru și Publicitate Imobiliară PRAHOVA
Biroul de Cadastru și Publicitate Imobiliară Ploiești

A. Partea I. Descrierea imobilului

TEREN Intravilan

Adresa: Loc. Târgșoru Vechi, Jud. Prahova

Nr. Crt	Nr cadastral Nr. topografic	Suprafața* (mp)	Observații / Referințe
A1		Din acte: 0 Masurata: 10	Sector cadastral:28 Teren neimprejmuit;

B. Partea II. Proprietari și acte

Inscrieri privitoare la dreptul de proprietate și alte drepturi reale		Referințe
/		
Act Normativ nr. 7, din 13/03/1996 emis de PARLAMENTUL ROMANIEI;		
B1	Intabulare, drept de PROPRIETATE, dobandit prin Lege, cota actuala 1/1, cota initiala 1/1	A1, A1.1
1) UAT TÂRGȘORU-VECHI, CIF:999999999999, Teren la dispozitia comisiei locale de fond funciar in baza Legii 7/1996		

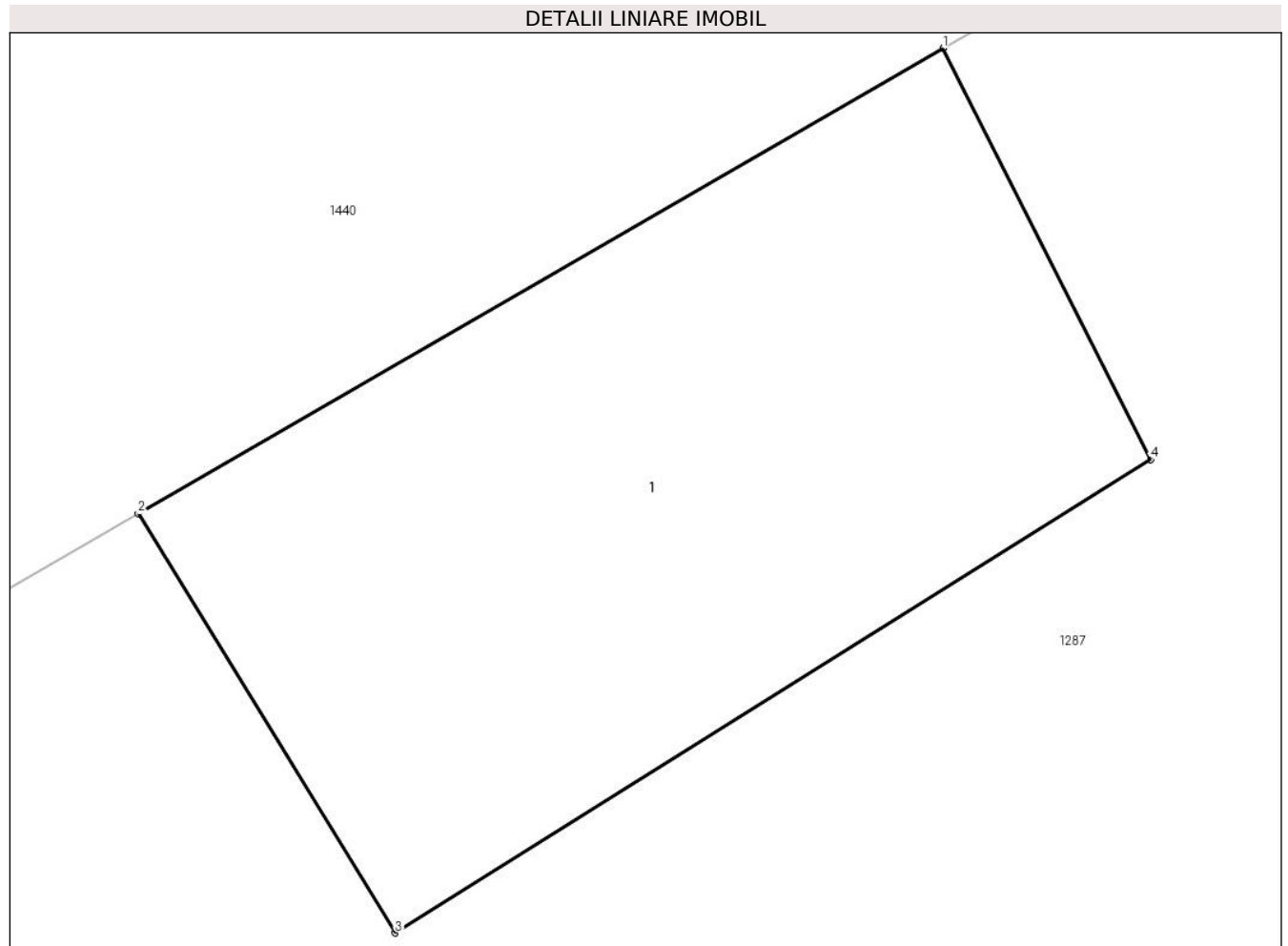
C. Partea III. SARCINI .

Inscrieri privind dezmembramintele dreptului de proprietate, drepturi reale de garanție și sarcini	Referințe
NU SUNT	

Teren

Nr cadastral	Suprafața (mp)*	Observații / Referințe
	Din acte: 0 Masurata: 10	

* Suprafața este determinată în planul de proiecție Stereo 70.



Date referitoare la teren

Crt	Categorie folosință	Intra vilan	Suprafața (mp)	Tarla	Parcelă	Nr. topo	Observații / Referințe
1	curți constructii	DA	10	57	346	-	

Date referitoare la construcții

Crt	Număr	Destinație construcție	Supraf. (mp)	Situație juridică	Observații / Referințe
A1.1		construcții industriale și edilitare	10	Fara acte	Nr. niveluri:1; S. construita la sol:10 mp;

Lungime Segmente

1) Valorile lungimilor segmentelor sunt obținute din proiecție în plan.

Punct început	X / Y	Punct sfârșit	X / Y	Lungime segment (** (m)
1	572.072,626 376.179,194	2	572.068,721 376.176,935	4.511
2	572.068,721 376.176,935	3	572.069,968 376.174,901	2.386
3	572.069,968 376.174,901	4	572.073,635 376.177,199	4.328

Punct început	X / Y	Punct sfârșit	X / Y	Lungime segment (** (m)
4	572.073,635 376.177,199	1	572.072,626 376.179,194	2.236

** Lungimile segmentelor sunt determinate în planul de proiecție Stereo 70 și sunt rotunjite la 1 milimetru.

*** Distanța dintre puncte este formată din segmente cumulate ce sunt mai mici decât valoarea 1 milimetru.

**DATE DESPRE IMOBILUL NR. 1482**

Oficiul de Cadastru și Publicitate Imobiliară PRAHOVA
Biroul de Cadastru și Publicitate Imobiliară Ploiești

A. Partea I. Descrierea imobilului

TEREN Intravilan

Adresa: Loc. Târgșoru Vechi, Jud. Prahova

Nr. Crt	Nr cadastral Nr. topografic	Suprafața* (mp)	Observații / Referințe
A1		Din acte: 0 Masurata: 8	Sector cadastral:28 Teren neimprejmuit;

B. Partea II. Proprietari și acte

Inscrieri privitoare la dreptul de proprietate și alte drepturi reale		Referințe
/		
Act Normativ nr. 7, din 13/03/1996 emis de PARLAMENTUL ROMANIEI;		
B1	Intabulare, drept de PROPRIETATE, dobandit prin Lege, cota actuala 1/1, cota initiala 1/1	A1, A1.1
1) UAT TÂRGȘORU-VECHI, CIF:9999999999999999, Teren la dispozitia comisiei locale de fond funciar in baza Legii 7/1996		

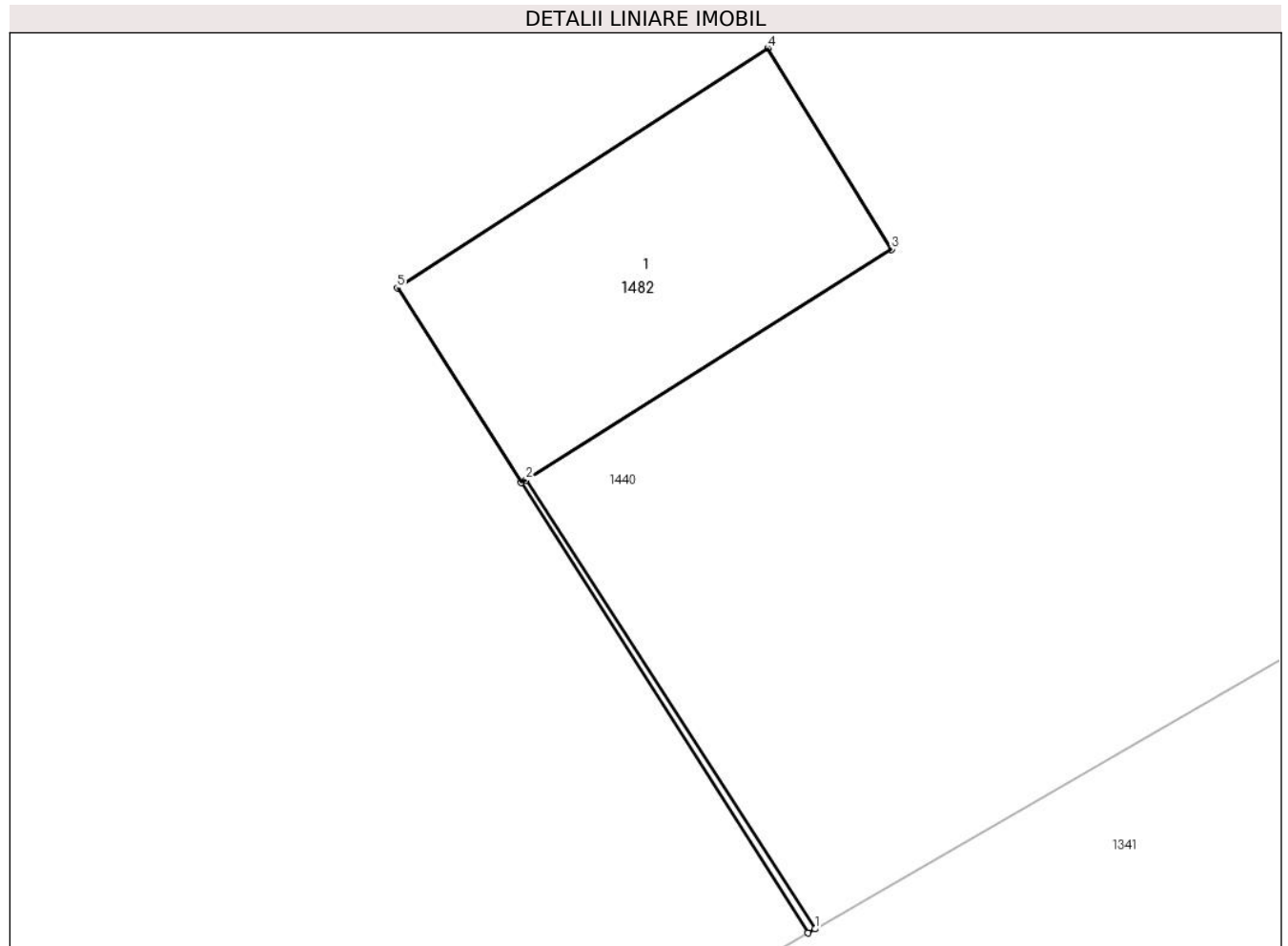
C. Partea III. SARCINI .

Inscrieri privind dezmembramintele dreptului de proprietate, drepturi reale de garanție și sarcini	Referințe
NU SUNT	

Teren

Nr cadastral	Suprafața (mp)*	Observații / Referințe
	Din acte: 0 Masurata: 8	

* Suprafața este determinată în planul de proiecție Stereo 70.



Date referitoare la teren

Crt	Categorie folosință	Intra vilan	Suprafața (mp)	Tarla	Parcelă	Nr. topo	Observații / Referințe
1	curți constructii	DA	8	57	346	-	

Date referitoare la construcții

Crt	Număr	Destinație construcție	Supraf. (mp)	Situație juridică	Observații / Referințe
A1.1		construcții industriale și edilitare	8	Fara acte	Nr. niveluri:1; S. construita la sol:8 mp;

Lungime Segmente

1) Valorile lungimilor segmentelor sunt obținute din proiecție în plan.

Punct început	X / Y	Punct sfârșit	X / Y	Lungime segment (** (m)
1	572.360,379 376.336,363	2	572.357,806 376.340,356	4.75
2	572.357,806 376.340,356	3	572.361,06 376.342,409	3.848
3	572.361,06 376.342,409	4	572.359,957 376.344,197	2.101

Punct început	X / Y	Punct sfârșit	X / Y	Lungime segment (** (m)
4	572.359,957 376.344,197	5	572.356,661 376.342,064	3.926
5	572.356,661 376.342,064	6	572.357,764 376.340,331	2.054
6	572.357,764 376.340,331	7	572.360,315 376.336,326	4.748
7	572.360,315 376.336,326	1	572.360,379 376.336,363	0.074

** Lungimile segmentelor sunt determinate în planul de proiecție Stereo 70 și sunt rotunjite la 1 milimetru.

*** Distanța dintre puncte este formată din segmente cumulate ce sunt mai mici decât valoarea 1 milimetru.

**DATE DESPRE IMOBILUL NR. 1483**

Oficiul de Cadastru și Publicitate Imobiliară PRAHOVA
Biroul de Cadastru și Publicitate Imobiliară Ploiești

A. Partea I. Descrierea imobilului

TEREN Necunoscut

Adresa: Loc. Târgșoru Vechi, Jud. Prahova

Nr. Crt	Nr cadastral Nr. topografic	Suprafața* (mp)	Observații / Referințe
A1		Din acte: 0 Masurata: 187	Sector cadastral:27 Teren neimprejmuit;

B. Partea II. Proprietari și acte

Inscrieri privitoare la dreptul de proprietate și alte drepturi reale		Referințe
/		
Act Normativ nr. 7, din 13/03/1996 emis de PARLAMENTUL ROMANIEI (CONFORM ART 13 ALIN 15);		
B1	Inscrierea provizorie, drept de PROPRIETATE, dobandit prin Lege, cota actuala 1/1, cota initiala 1/1 1) UAT TÂRGȘORU-VECHI, CIF:0000000000000, PROPRIETAR NEIDENTIFICAT	A1

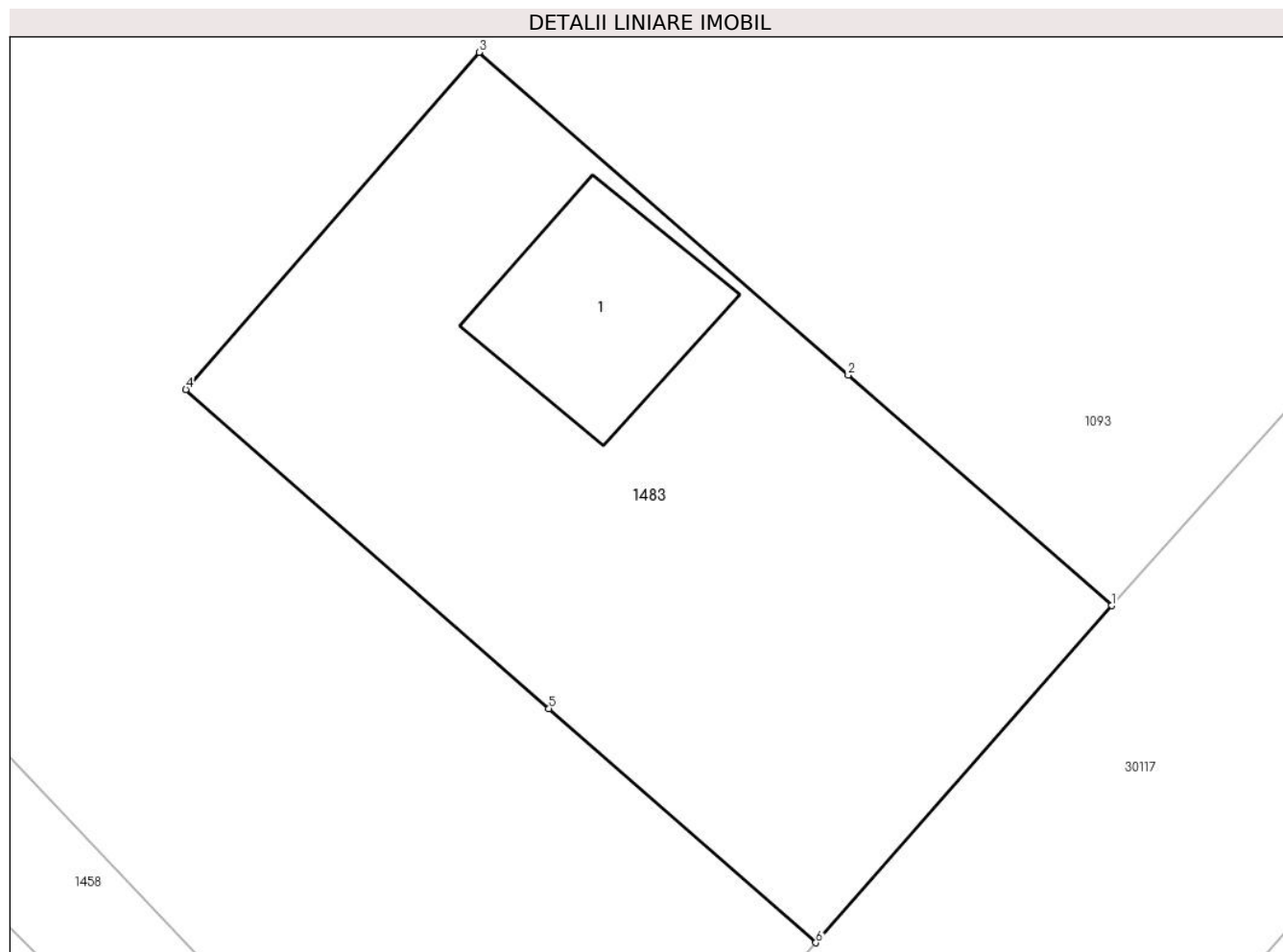
C. Partea III. SARCINI .

Inscrieri privind dezmembramintele dreptului de proprietate, drepturi reale de garanție și sarcini	Referințe
NU SUNT	

Teren

Nr cadastral	Suprafața (mp)*	Observații / Referințe
	Din acte: 0 Masurata: 187	

* Suprafața este determinată în planul de proiecție Stereo 70.



Date referitoare la teren

Crt	Categorie folosință	Intra vilan	Suprafața (mp)	Tarla	Parcelă	Nr. topo	Observații / Referințe
1	curti constructii	DA	79	9	35/1/2	-	
2	curti constructii	NU	108	9	35/1/2	-	

Date referitoare la construcții

Crt	Număr	Destinație construcție	Supraf. (mp)	Situație juridică	Observații / Referințe
A1.1		construcții industriale și edilitare	19	Fara acte	Nr. niveluri:1; S. construita la sol:19 mp; S. construita desfasurata:19 mp;

Lungime Segmente

1) Valorile lungimilor segmentelor sunt obținute din proiecție în plan.

Punct început	X / Y	Punct sfârșit	X / Y	Lungime segment (** (m)
1	572.472,952 376.447,811	2	572.467,074 376.452,951	7.808
2	572.467,074 376.452,951	3	572.458,842 376.460,151	10.936

Punct început	X / Y	Punct sfârşit	X / Y	Lungime segment (** (m)
3	572.458,842 376.460,151	4	572.452,302 376.452,631	9.966
4	572.452,302 376.452,631	5	572.460,402 376.445,516	10.781
5	572.460,402 376.445,516	6	572.466,352 376.440,291	7.919
6	572.466,352 376.440,291	1	572.472,952 376.447,811	10.006

** Lungimile segmentelor sunt determinate în planul de proiecţie Stereo 70 şi sunt rotunjite la 1 milimetru.

*** Distanţa dintre puncte este formată din segmente cumulate ce sunt mai mici decât valoarea 1 milimetru.

**DATE DESPRE IMOBILUL NR. 1484**

Oficiul de Cadastru și Publicitate Imobiliară PRAHOVA
Biroul de Cadastru și Publicitate Imobiliară Ploiești

A. Partea I. Descrierea imobilului

TEREN Necunoscut

Adresa: Loc. Târgșoru Vechi, Jud. Prahova

Nr. Crt	Nr cadastral Nr. topografic	Suprafața* (mp)	Observații / Referințe
A1		Din acte: 0 Masurata: 109	Sector cadastral:27 Teren neimprejmuit;

B. Partea II. Proprietari și acte

Inscrieri privitoare la dreptul de proprietate și alte drepturi reale		Referințe
/		
Act Normativ nr. 7, din 13/03/1996 emis de PARLAMENTUL ROMANIEI;		
B1	Intabulare, drept de PROPRIETATE, dobandit prin Lege, cota actuala 1/1, cota initiala 1/1 1) UAT TÂRGȘORU-VECHI, CIF:999999999999, Teren la dispozitia comisiei locale de fond funciar in baza Legii 7/1996	A1

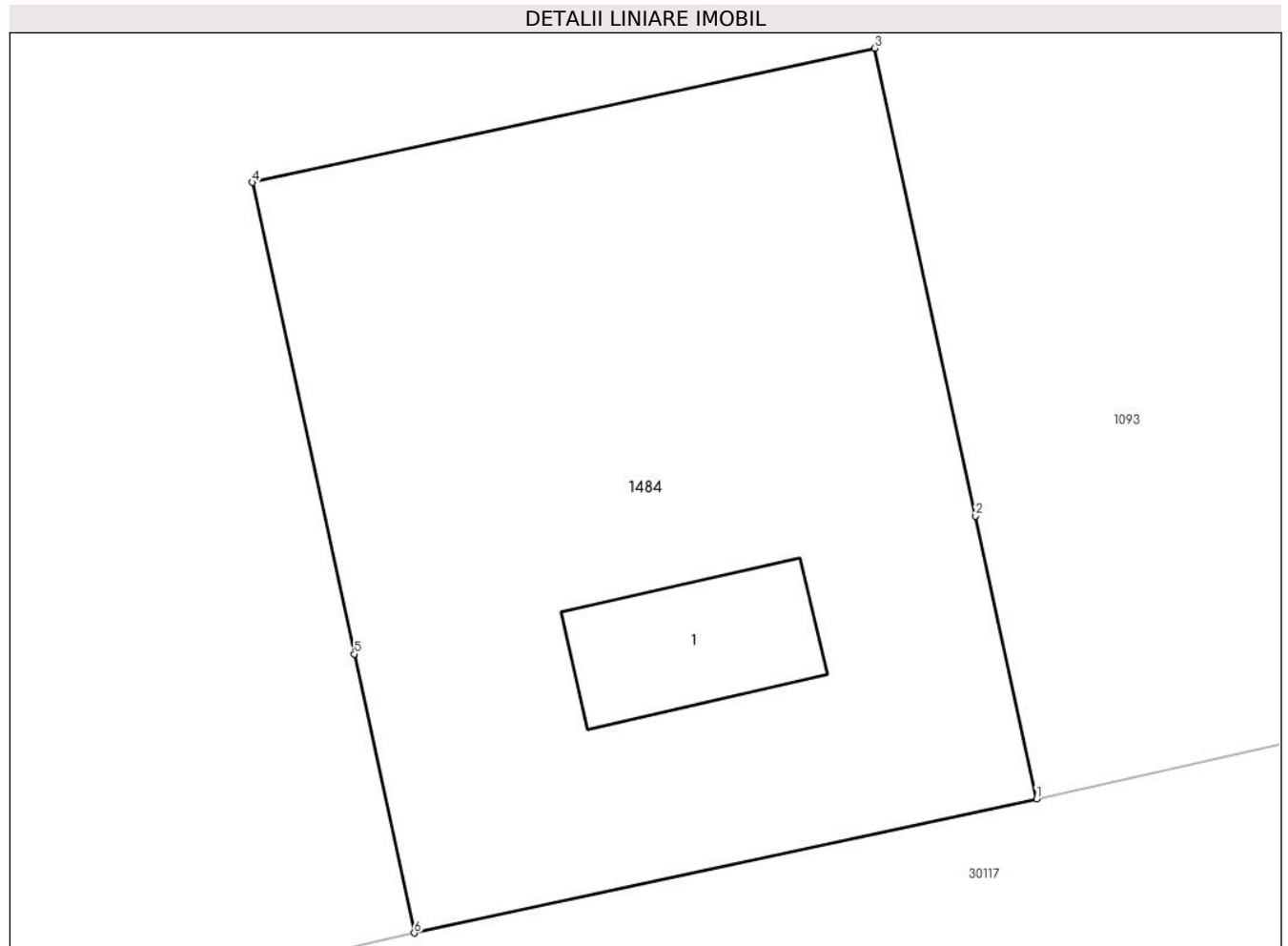
C. Partea III. SARCINI .

Inscrieri privind dezmembramintele dreptului de proprietate, drepturi reale de garanție și sarcini	Referințe
NU SUNT	

Teren

Nr cadastral	Suprafața (mp)*	Observații / Referințe
	Din acte: 0 Masurata: 109	

* Suprafața este determinată în planul de proiecție Stereo 70.



Date referitoare la teren

Crt	Categorie folosință	Intra vilan	Suprafața (mp)	Tarla	Parcelă	Nr. topo	Observații / Referințe
1	curți constructii	DA	41	9	35/1/1	-	
2	curți constructii	NU	68	9	35/1/1	-	

Date referitoare la construcții

Crt	Număr	Destinație construcție	Supraf. (mp)	Situație juridică	Observații / Referințe
A1.1		construcții industriale și edilitare	7	Fara acte	Nr. niveluri:1; S. construita la sol:7 mp; S. construita desfasurata:7 mp;

Lungime Segmente

1) Valorile lungimilor segmentelor sunt obținute din proiecție în plan.

Punct început	X / Y	Punct sfârșit	X / Y	Lungime segment (** (m)
1	572.664,485 376.585,152	2	572.663,577 376.589,37	4.315
2	572.663,577 376.589,37	3	572.662,075 376.596,342	7.132

Punct început	X / Y	Punct sfârșit	X / Y	Lungime segment (** (m)
3	572.662,075 376.596,342	4	572.652,795 376.594,342	9.493
4	572.652,795 376.594,342	5	572.654,309 376.587,311	7.192
5	572.654,309 376.587,311	6	572.655,205 376.583,152	4.254
6	572.655,205 376.583,152	1	572.664,485 376.585,152	9.493

** Lungimile segmentelor sunt determinate în planul de proiecție Stereo 70 și sunt rotunjite la 1 milimetru.

*** Distanța dintre puncte este formată din segmente cumulate ce sunt mai mici decât valoarea 1 milimetru.

**DATE DESPRE IMOBILUL NR. 1485**

Oficiul de Cadastru și Publicitate Imobiliară PRAHOVA
Biroul de Cadastru și Publicitate Imobiliară Ploiești

A. Partea I. Descrierea imobilului

TEREN Extravilan

Adresa: Jud. Prahova

Nr. Crt	Nr cadastral Nr. topografic	Suprafața* (mp)	Observații / Referințe
A1		Din acte: 0 Masurata: 133	Sector cadastral:27 Teren neimprejmuit;

B. Partea II. Proprietari și acte

Inscrieri privitoare la dreptul de proprietate și alte drepturi reale		Referințe
/		
Act Normativ nr. 7, din 13/03/1996 emis de PARLAMENTUL ROMANIEI;		
B1	Intabulare, drept de PROPRIETATE, dobandit prin Lege, cota actuala 1/1, cota initiala 1/1 1) UAT TÂRGȘORU-VECHI, CIF:999999999999, Teren la dispozitia comisiei locale de fond funciar in baza Legii 7/1996	A1

C. Partea III. SARCINI .

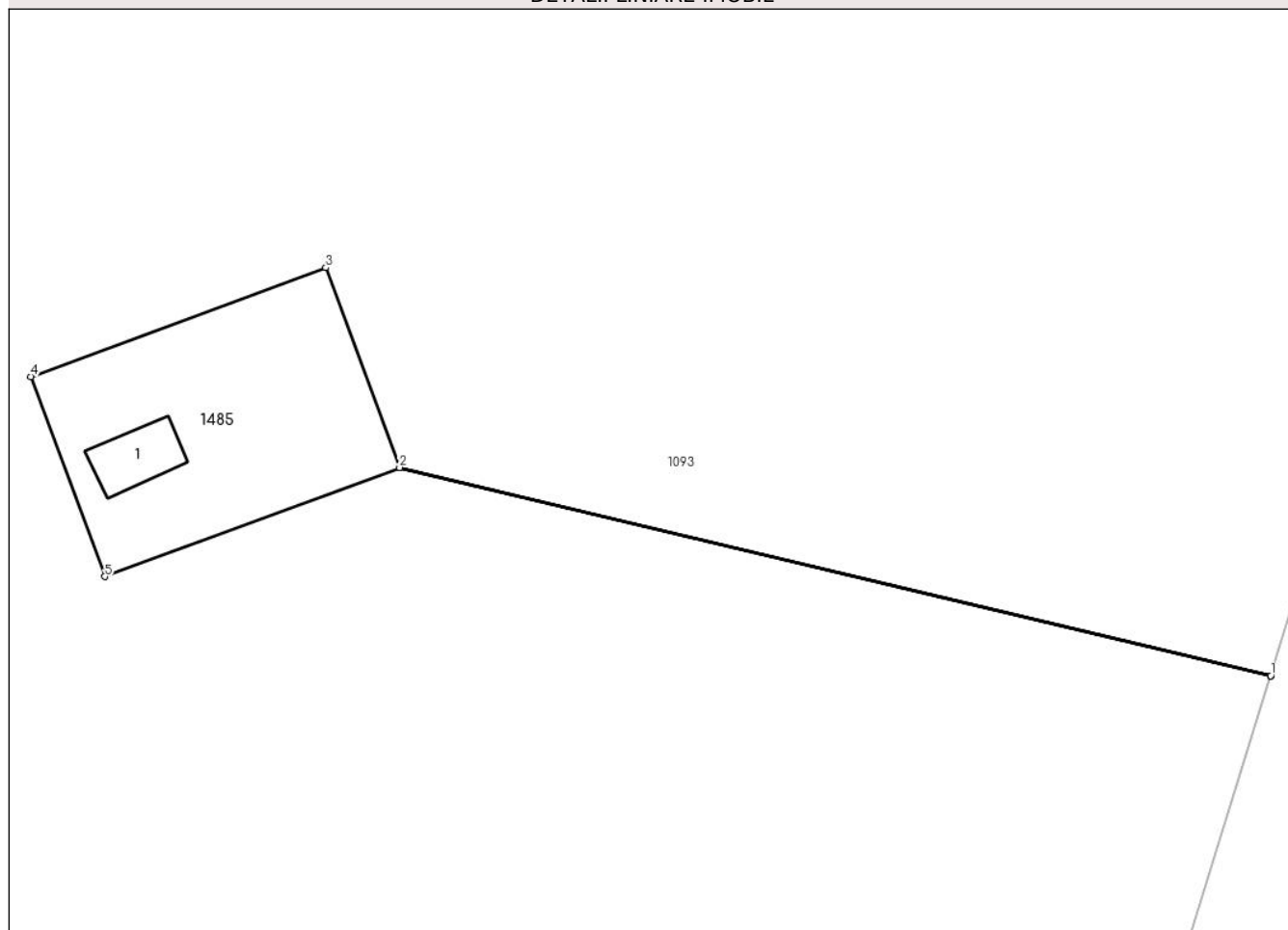
Inscrieri privind dezmembramintele dreptului de proprietate, drepturi reale de garanție și sarcini	Referințe
NU SUNT	

Teren

Nr cadastral	Suprafața (mp)*	Observații / Referințe
	Din acte: 0 Masurata: 133	

* Suprafața este determinată în planul de proiecție Stereo 70.

DETALII LINIARE IMOBIL



Date referitoare la teren

Crt	Categorie folosință	Intra vilan	Suprafața (mp)	Tarla	Parcelă	Nr. topo	Observații / Referințe
1	curți constructii	NU	133	9	35/1/3	-	

Date referitoare la construcții

Crt	Număr	Destinație construcție	Supraf. (mp)	Situație juridică	Observații / Referințe
A1.1		construcții industriale și edilitare	9	Fara acte	Nr. niveluri:1; S. construita la sol:9 mp; S. construita desfasurata:9 mp;

Lungime Segmente

1) Valorile lungimilor segmentelor sunt obținute din proiecție în plan.

Punct început	X / Y	Punct sfârșit	X / Y	Lungime segment (** (m)
1	572.939,033 376.666,961	2	572.900,241 376.676,233	39.885
2	572.900,241 376.676,233	3	572.896,953 376.685,138	9.493
3	572.896,953 376.685,138	4	572.883,823 376.680,288	13.997

Punct început	X / Y	Punct sfârșit	X / Y	Lungime segment (** (m)
4	572.883,823 376.680,288	5	572.887,113 376.671,378	9.498
5	572.887,113 376.671,378	6	572.900,243 376.676,228	13.997
6	572.900,243 376.676,228	7	572.939,031 376.666,956	39.881
7	572.939,031 376.666,956	1	572.939,033 376.666,961	0.005

** Lungimile segmentelor sunt determinate în planul de proiecție Stereo 70 și sunt rotunjite la 1 milimetru.

*** Distanța dintre puncte este formată din segmente cumulate ce sunt mai mici decât valoarea 1 milimetru.

**DATE DESPRE IMOBILUL NR. 1487**

Oficiul de Cadastru și Publicitate Imobiliară PRAHOVA
Biroul de Cadastru și Publicitate Imobiliară Ploiești

A. Partea I. Descrierea imobilului

TEREN Intravilan

Adresa: Loc. Târgsoru Vechi, Jud. Prahova

Nr. Crt	Nr cadastral Nr. topografic	Suprafața* (mp)	Observații / Referințe
A1		1.129	Sector cadastral:28 Teren neimpregmuit;

B. Partea II. Proprietari și acte

Inscrieri privitoare la dreptul de proprietate și alte drepturi reale		Referințe
/		
Act Administrativ nr. 206466, din 03/03/2010 emis de CJSDPAT PRAHOVA;		
B1	Intabulare, drept de PROPRIETATE, dobândit prin Reconstituire, cota actuala 1/1, cota initiala 1/1 1) MOISE STANA, Lipsă CNP. 2) PANAIT STEFAN, Lipsă CNP. 3) VADUVA ELENA, Lipsă CNP. 4) SAVU MARIA, Lipsă CNP. 5) DUMITRACHE VERGINIA, Lipsă CNP. 6) VOINEA NICULINA, Lipsă CNP. 7) PANAIT STELIAN, Lipsă CNP. 8) PANAIT DUMITRU, Lipsă CNP.	A1

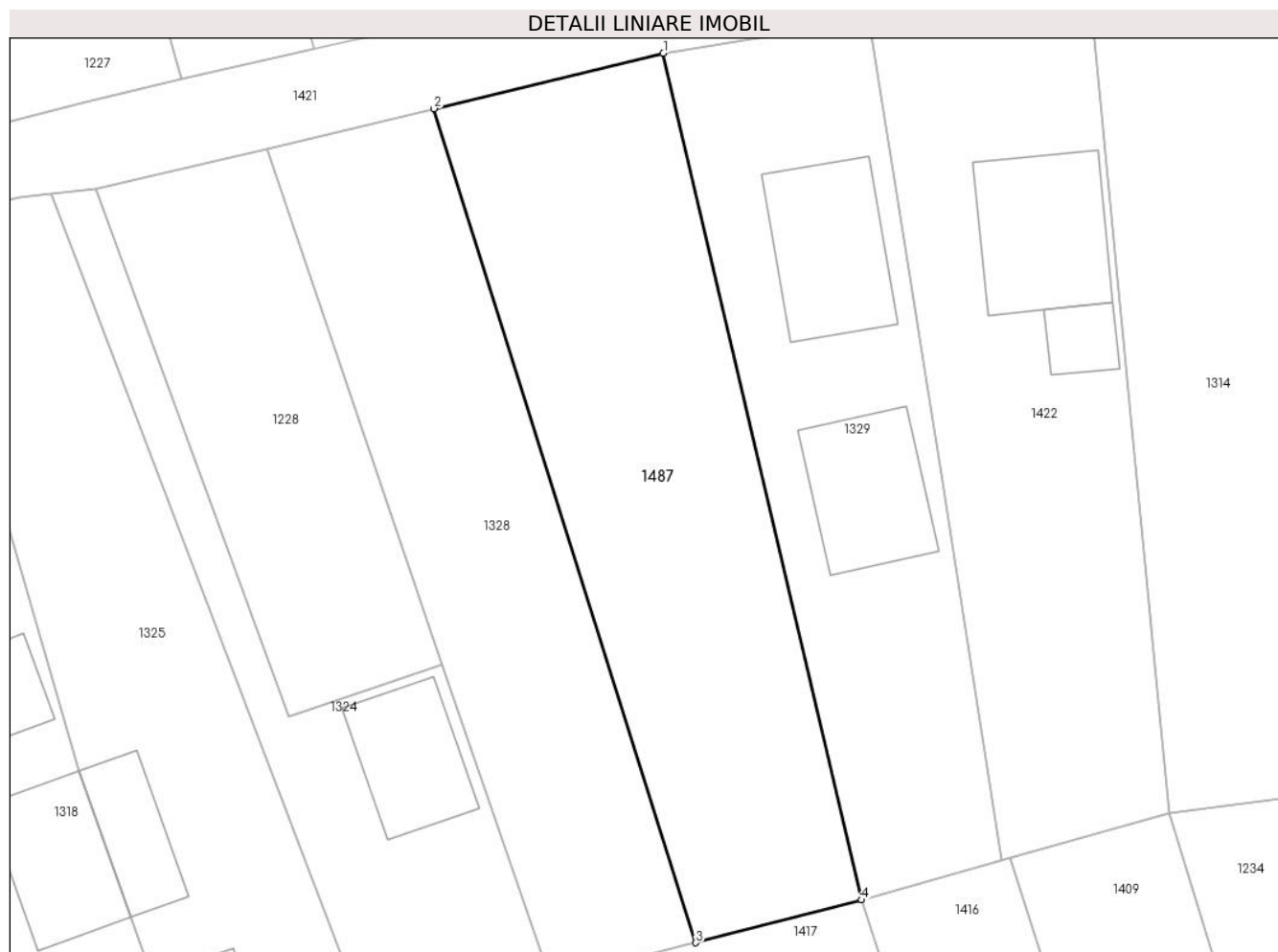
C. Partea III. SARCINI .

Inscrieri privind dezmembramintele dreptului de proprietate, drepturi reale de garanție și sarcini	Referințe
NU SUNT	

Teren

Nr cadastral	Suprafața (mp)*	Observații / Referințe
	1.129	

* Suprafața este determinată în planul de proiecție Stereo 70.



Date referitoare la teren

Crt	Categorie folosință	Intra vilan	Suprafața (mp)	Tarla	Parcelă	Nr. topo	Observații / Referințe
1	arabil	DA	1.129	57	345/41	-	

Lungime Segmente

1) Valorile lungimilor segmentelor sunt obținute din proiecție în plan.

Punct început	X / Y	Punct sfârșit	X / Y	Lungime segment (** (m)
1	572.710,866 376.422,3	2	572.692,56 376.417,874	18.833
2	572.692,56 376.417,874	3	572.713,458 376.351,354	69.725
3	572.713,458 376.351,354	4	572.726,686 376.354,766	13.661
4	572.726,686 376.354,766	1	572.710,866 376.422,3	69.362

** Lungimile segmentelor sunt determinate în planul de proiecție Stereo 70 și sunt rotunjite la 1 milimetru.

***** Distanţa dintre puncte este formată din segmente cumulate ce sunt mai mici decât valoarea 1 milimetru.**

**DATE DESPRE IMOBILUL NR. 1488**

Oficiul de Cadastru și Publicitate Imobiliară PRAHOVA
Biroul de Cadastru și Publicitate Imobiliară Ploiești

A. Partea I. Descrierea imobilului

TEREN Extravilan

Adresa: Jud. Prahova

Nr. Crt	Nr cadastral Nr. topografic	Suprafața* (mp)	Observații / Referințe
A1		1.610	Sector cadastral:20 Teren neimprejmuit;

B. Partea II. Proprietari și acte

Inscrieri privitoare la dreptul de proprietate și alte drepturi reale		Referințe
/		
Act Notarial nr. 66, din 16/08/2016 emis de NP DINU VLAD ALEXANDRU;		
B1	Intabulare, drept de PROPRIETATE, cu titlu de moștenitor, dobandit prin Succesiune, cota actuala 1/1, cota initiala 1/1 1) BUCUR NICOLAE	A1

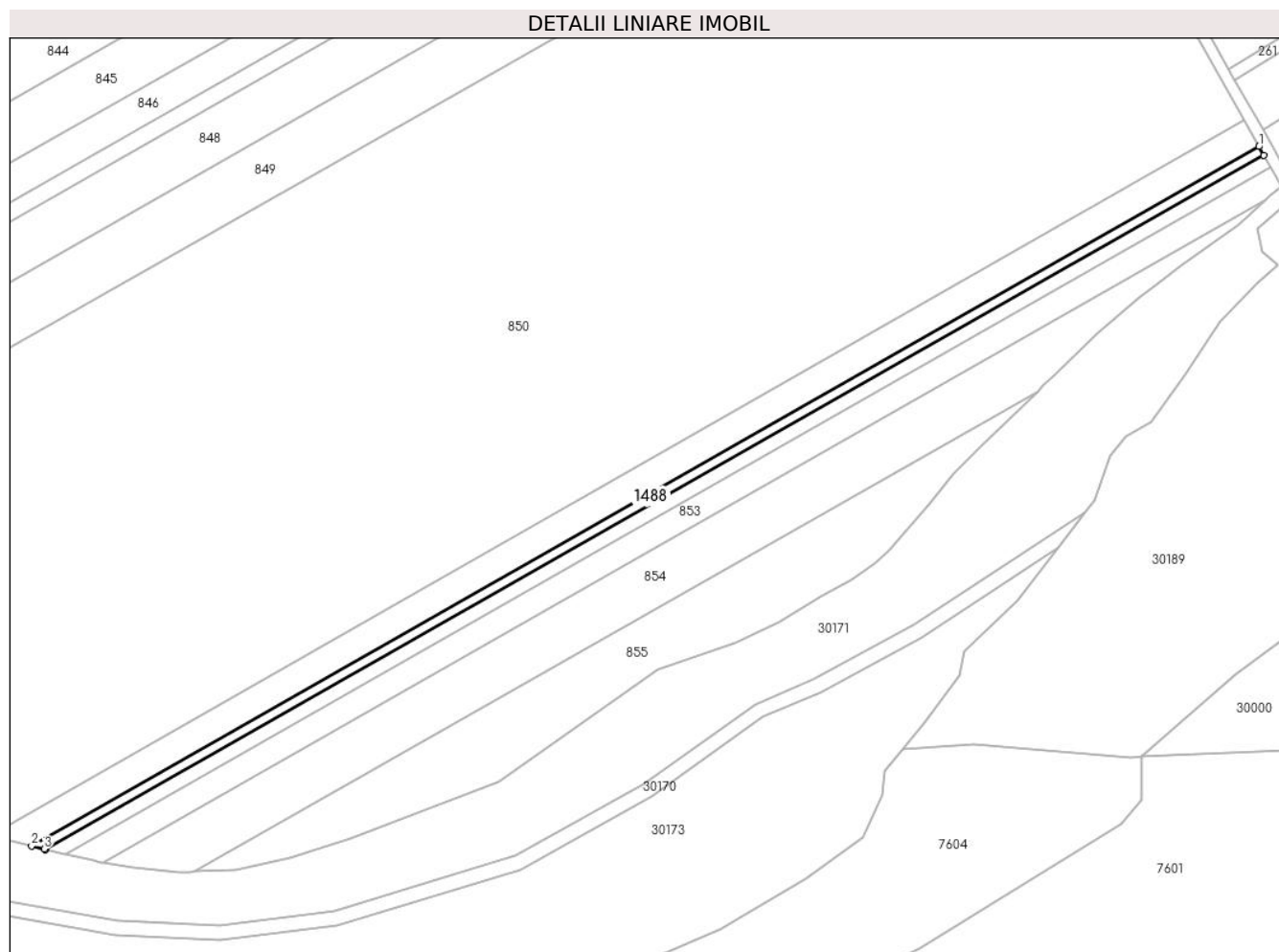
C. Partea III. SARCINI .

Inscrieri privind dezmembramintele dreptului de proprietate, drepturi reale de garanție și sarcini	Referințe
NU SUNT	

Teren

Nr cadastral	Suprafața (mp)*	Observații / Referințe
	1.610	

* Suprafața este determinată în planul de proiecție Stereo 70.



Date referitoare la teren

Crt	Categorie folosință	Intra vilan	Suprafața (mp)	Tarla	Parcelă	Nr. topo	Observații / Referințe
1	arabil	NU	1.610	1	15/1	-	

Lungime Segmente

1) Valorile lungimilor segmentelor sunt obținute din proiecție în plan.

Punct început	X / Y	Punct sfârșit	X / Y	Lungime segment (** (m)
1	568.862,31 376.726,646	2	568.443,629 376.488,205	481.817
2	568.443,629 376.488,205	3	568.447,933 376.487,183	4.424
3	568.447,933 376.487,183	4	568.448,412 376.487,069	0.492
4	568.448,412 376.487,069	5	568.863,955 376.723,723	478.206
5	568.863,955 376.723,723	1	568.862,31 376.726,646	3.354

**** Lungimile segmentelor sunt determinate în planul de proiecție Stereo 70 și sunt rotunjite la 1 milimetru.**

***** Distanța dintre puncte este formată din segmente cumulate ce sunt mai mici decât valoarea 1 milimetru.**

**DATE DESPRE IMOBILUL NR. 1490**

Oficiul de Cadastru și Publicitate Imobiliară PRAHOVA
Biroul de Cadastru și Publicitate Imobiliară Ploiești

A. Partea I. Descrierea imobilului

TEREN Extravilan

Adresa: Jud. Prahova

Nr. Crt	Nr cadastral Nr. topografic	Suprafața* (mp)	Observații / Referințe
A1		20.000	Sector cadastral:20 Teren neimprejmuit;

B. Partea II. Proprietari și acte

Inscrieri privitoare la dreptul de proprietate și alte drepturi reale	Referințe
/	
Act Normativ nr. 7, din 13/03/1996 emis de PARLAMENTUL ROMANIEI;	
B1	A1
Intabulare, drept de PROPRIETATE, dobândit prin Lege, cota actuala 1/1, cota initiala 1/1	
1) UAT TÂRGȘORU-VECHI, CIF:999999999999, Teren la dispozitia comisiei locale de fond funciar in baza Legii 7/1996	

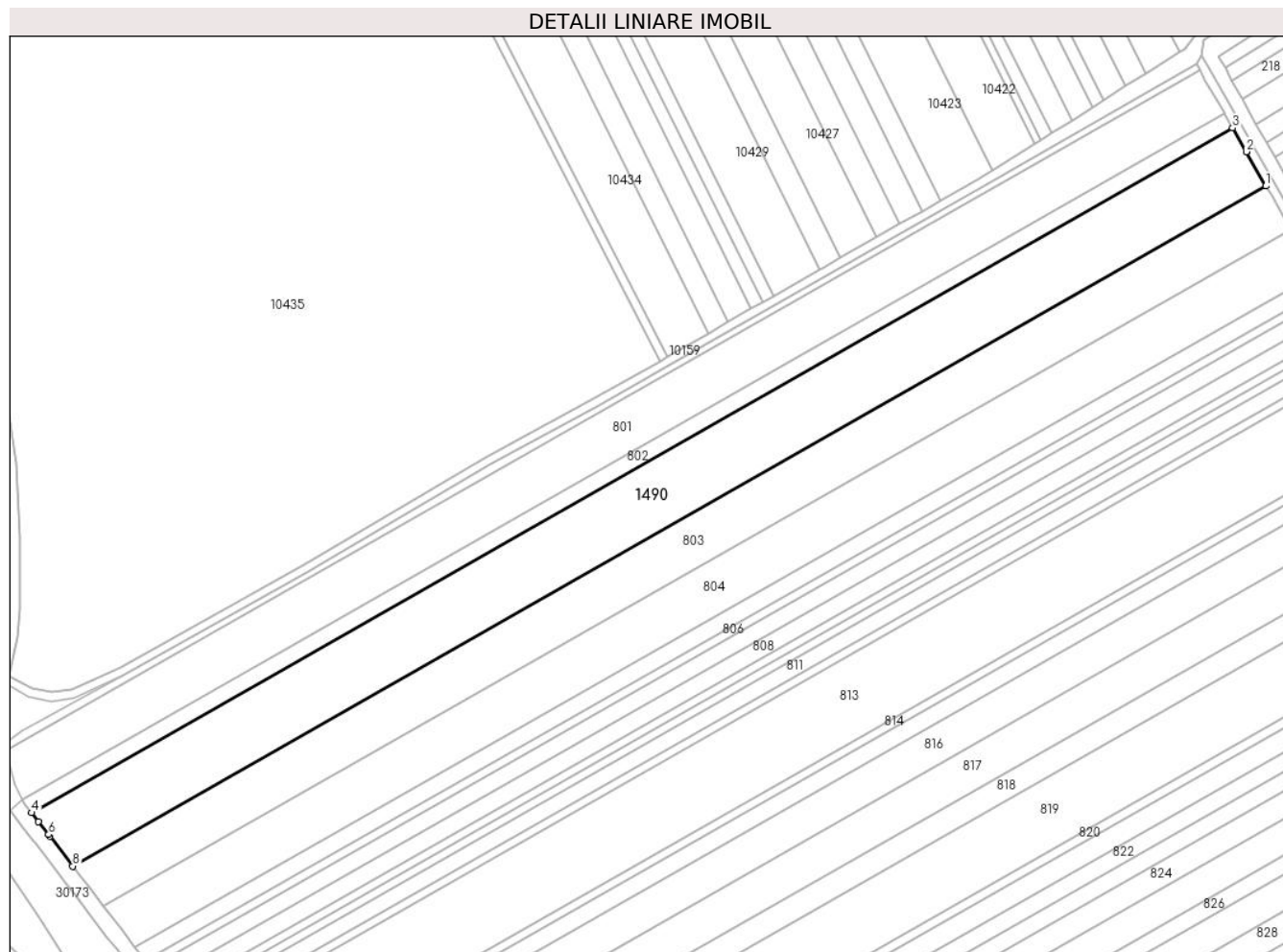
C. Partea III. SARCINI .

Inscrieri privind dezmembramintele dreptului de proprietate, drepturi reale de garanție și sarcini	Referințe
NU SUNT	

Teren

Nr cadastral	Suprafața (mp)*	Observații / Referințe
	20.000	

* Suprafața este determinată în planul de proiecție Stereo 70.



Date referitoare la teren

Crt	Categorie folosință	Intravilan	Suprafața (mp)	Tarla	Parcelă	Nr. topo	Observații / Referințe
1	arabil	NU	20.000	1	4/48	-	

Lungime Segmente

1) Valorile lungimilor segmentelor sunt obținute din proiecție în plan.

Punct început	X / Y	Punct sfârșit	X / Y	Lungime segment (** (m)
1	568.510,508 377.349,762	2	568.501,358 377.365,75	18.421
2	568.501,358 377.365,75	3	568.495,053 377.376,766	12.693
3	568.495,053 377.376,766	4	567.934,583 377.057,576	644.988
4	567.934,583 377.057,576	5	567.937,828 377.053,463	5.239
5	567.937,828 377.053,463	6	567.942,461 377.047,436	7.602

Punct început	X / Y	Punct sfârșit	X / Y	Lungime segment (** (m)
6	567.942,461 377.047,436	7	567.943,082 377.046,627	1.02
7	567.943,082 377.046,627	8	567.953,784 377.032,705	17.56
8	567.953,784 377.032,705	1	568.510,508 377.349,762	640.677

** Lungimile segmentelor sunt determinate în planul de proiecție Stereo 70 și sunt rotunjite la 1 milimetru.

*** Distanța dintre puncte este formată din segmente cumulate ce sunt mai mici decât valoarea 1 milimetru.

**DATE DESPRE IMOBILUL NR. 1491**

Oficiul de Cadastru și Publicitate Imobiliară PRAHOVA
Biroul de Cadastru și Publicitate Imobiliară Ploiești

A. Partea I. Descrierea imobilului

TEREN Intravilan

Adresa: Loc. Târgșoru Vechi, Jud. Prahova

Nr. Crt	Nr cadastral Nr. topografic	Suprafața* (mp)	Observații / Referințe
A1	28747	Din acte: 0 Masurata: 20	Sector cadastral:28 Teren neimprijmit;

B. Partea II. Proprietari și acte

Inscrieri privitoare la dreptul de proprietate și alte drepturi reale		Referințe
128934 / 11/11/2019		
Hotarare nr. 7096, din 03/09/2009 emis de PRIMARIA TG VECHI (adeverinta nr.10310/15.12.2009 emis de PRIMARIA TG VECHI;);		
B1	Intabulare, drept de ADMINISTRARE, cota actuala 1/1, cota initiala 1/1 1) CONSILIUL LOCAL TARGSORU VECHI , CIF:99999999999999 <i>OBSERVATII: pozitie transcrisa din CF 27014/Târgșoru Vechi, inscrisa prin incheierea nr. 118723 din 20/12/2016; pozitie transcrisa din CF 24234/Târgșoru Vechi, inscrisa prin incheierea nr. 20617 din 19/04/2012;</i>	A1
Act Notarial nr. 5643, din 07/11/2019 emis de NP Ivan Constantin;		
B1	Se infiinteaza cartea funciara 28747 a imobilului cu numarul cadastral 28747/Târgșoru Vechi, rezultat din dezmembrarea imobilului cu numarul cadastral 27014 inscris in cartea funciara 27014;	A1
Hotarare nr. 7096, din 03/09/2009 emis de PRIMARIA TG VECHI (adeverinta nr.10310/15.12.2009 emis de PRIMARIA TG VECHI;);		
B3	Intabulare, drept de PROPRIETATE, dobandit prin Lege, cota actuala 1/1, cota initiala 1/1 1) COMUNA TARGSORU VECHI- DOMENIUL PRIVAT , CIF:99999999999999 <i>OBSERVATII: pozitie transcrisa din CF 27014/Târgșoru Vechi, inscrisa prin incheierea nr. 118723 din 20/12/2016; pozitie transcrisa din CF 24234/Târgșoru Vechi, inscrisa prin incheierea nr. 20617 din 19/04/2012;</i>	A1

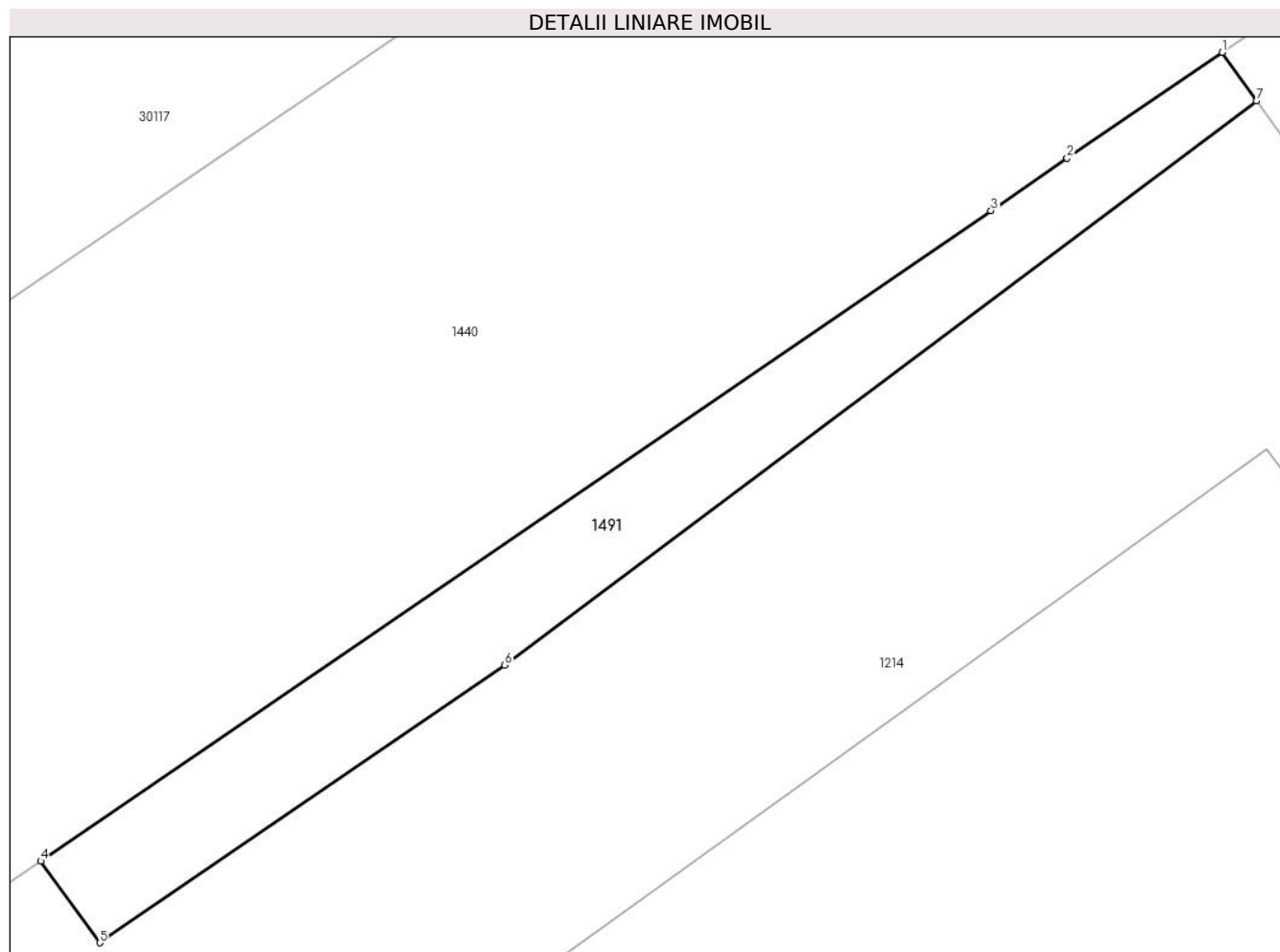
C. Partea III. SARCINI .

Inscrieri privind dezmembramintele dreptului de proprietate, drepturi reale de garanție și sarcini	Referințe
NU SUNT	

Teren

Nr cadastral	Suprafața (mp)*	Observații / Referințe
28747	Din acte: 0 Masurata: 20	

* Suprafața este determinată în planul de proiecție Stereo 70.



Date referitoare la teren

Crt	Categorie folosință	Intravilan	Suprafața (mp)	Tarla	Parcelă	Nr. topo	Observații / Referințe
1	curți constructii	DA	20	57	346	-	

Lungime Segmente

1) Valorile lungimilor segmentelor sunt obținute din proiecție în plan.

Punct început	X / Y	Punct sfârșit	X / Y	Lungime segment (** (m)
1	572.023,748 376.148,075	2	572.021,798 376.146,741	2.363
2	572.021,798 376.146,741	3	572.020,839 376.146,084	1.162
3	572.020,839 376.146,084	4	572.008,875 376.137,895	14.498
4	572.008,875 376.137,895	5	572.009,617 376.136,867	1.268
5	572.009,617 376.136,867	6	572.014,716 376.140,36	6.181

Punct început	X / Y	Punct sfârșit	X / Y	Lungime segment (** (m)
6	572.014,716 376.140,36	7	572.024,182 376.147,463	11.835
7	572.024,182 376.147,463	1	572.023,748 376.148,075	0.75

** Lungimile segmentelor sunt determinate în planul de proiecție Stereo 70 și sunt rotunjite la 1 milimetru.

*** Distanța dintre puncte este formată din segmente cumulate ce sunt mai mici decât valoarea 1 milimetru.

**DATE DESPRE IMOBILUL NR. 1492**

Oficiul de Cadastru și Publicitate Imobiliară PRAHOVA
Biroul de Cadastru și Publicitate Imobiliară Ploiești

A. Partea I. Descrierea imobilului

TEREN Intravilan

Adresa: Loc. Târgșoru Vechi, Jud. Prahova

Nr. Crt	Nr cadastral Nr. topografic	Suprafața* (mp)	Observații / Referințe
A1		914	Sector cadastral:28 Teren neimprejmuit;

B. Partea II. Proprietari și acte

Inscrieri privitoare la dreptul de proprietate și alte drepturi reale	Referințe
/	
Act Normativ nr. 7, din 13/03/1996 emis de Parlamentul Romaniei (Conf art 13, alin 14);	
B1	Intabulare, drept de PROPRIETATE, dobandit prin Lege, cota actuala 1/1, cota initiala 1/1
	1) UAT TÂRGȘORU-VECHI, CIF:999999999999, Teren la dispozitia comisiei locale de fond funciar in baza Legii 7/1996

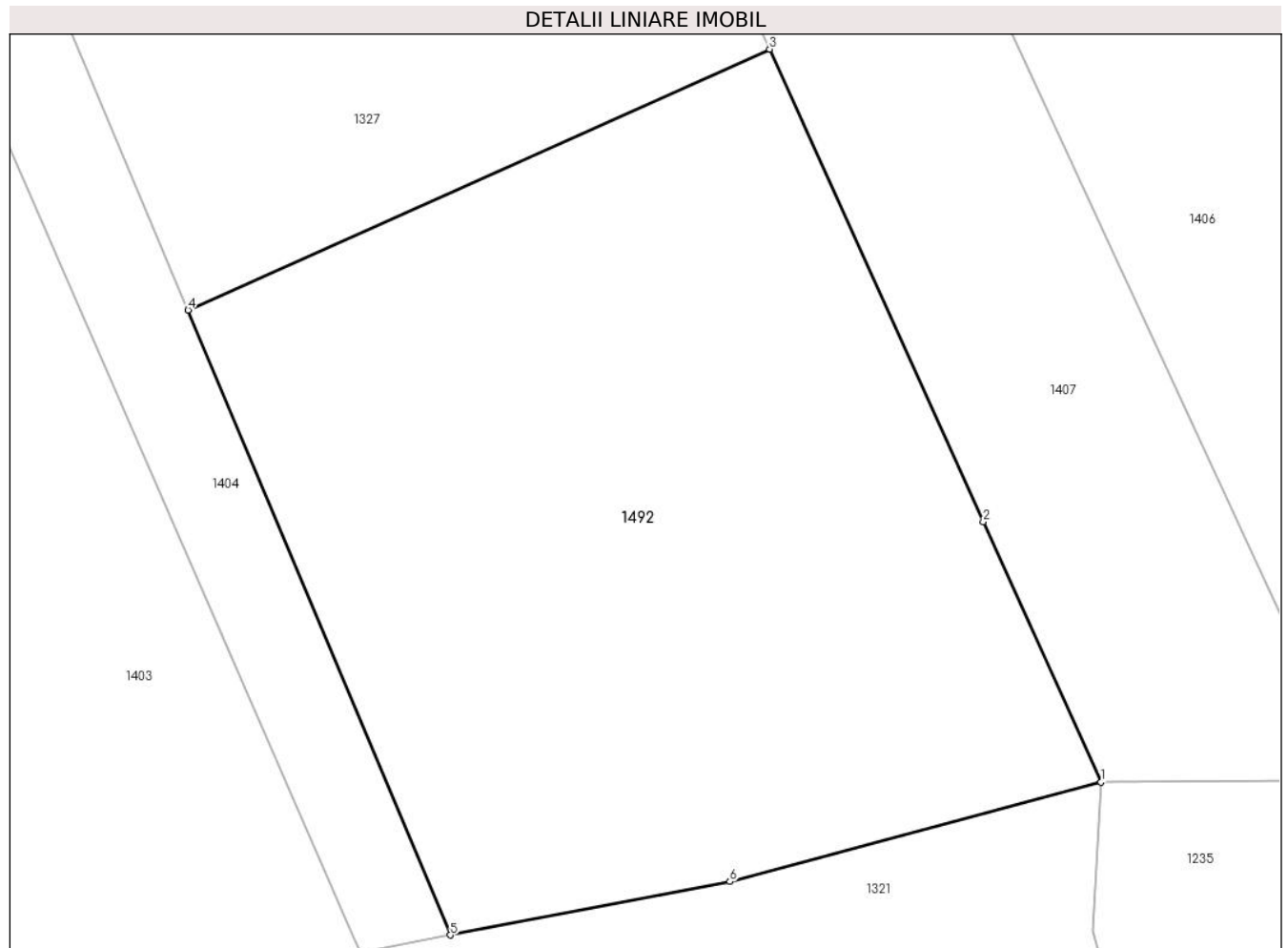
C. Partea III. SARCINI .

Inscrieri privind dezmembramintele dreptului de proprietate, drepturi reale de garanție și sarcini	Referințe
NU SUNT	

Teren

Nr cadastral	Suprafața (mp)*	Observații / Referințe
	914	

* Suprafața este determinată în planul de proiecție Stereo 70.



Date referitoare la teren

Crt	Categorie folosință	Intravilan	Suprafața (mp)	Tarla	Parcelă	Nr. topo	Observații / Referințe
1	arabil	DA	914	-	345/50	-	

Lungime Segmente

1) Valorile lungimilor segmentelor sunt obținute din proiecție în plan.

Punct început	X / Y	Punct sfârșit	X / Y	Lungime segment (** (m)
1	572.631,012 376.338,835	2	572.625,896 376.350,145	12.413
2	572.625,896 376.350,145	3	572.616,602 376.370,686	22.546
3	572.616,602 376.370,686	4	572.591,296 376.359,347	27.73
4	572.591,296 376.359,347	5	572.602,71 376.332,197	29.452
5	572.602,71 376.332,197	6	572.614,868 376.334,52	12.378

Punct început	X / Y	Punct sfârșit	X / Y	Lungime segment (** (m)
6	572.614,868 376.334,52	1	572.631,012 376.338,835	16.711

** Lungimile segmentelor sunt determinate în planul de proiecție Stereo 70 și sunt rotunjite la 1 milimetru.

*** Distanța dintre puncte este formată din segmente cumulate ce sunt mai mici decât valoarea 1 milimetru.

**DATE DESPRE IMOBILUL NR. 1493**

Oficiul de Cadastru și Publicitate Imobiliară PRAHOVA
Biroul de Cadastru și Publicitate Imobiliară Ploiești

A. Partea I. Descrierea imobilului

TEREN Extravilan

Adresa: Jud. Prahova

Nr. Crt	Nr cadastral Nr. topografic	Suprafața* (mp)	Observații / Referințe
A1		Din acte: 12.300 Masurata: 1.676	Sector cadastral:21 Teren neimprijmit;

B. Partea II. Proprietari și acte

Inscrieri privitoare la dreptul de proprietate și alte drepturi reale		Referințe
/		
Act Administrativ nr. 73377, din 07/04/1998 emis de CJSDPAT PRAHOVA;		
B1	Intabulare, drept de PROPRIETATE, dobandit prin Reconstituire, cota actuala 1/1, cota initiala 1/1 1) UNGUREANU SOFICA ELENA , Lipsă CNP. 2) EDITOIU GENA , Lipsă CNP. 3) SIMIONESCU ANA , Lipsă CNP. 4) COSTACHE ION , Lipsă CNP. 5) CIOCEA MARIA , Lipsă CNP. 6) DOBRE ELENA , Lipsă CNP.	A1

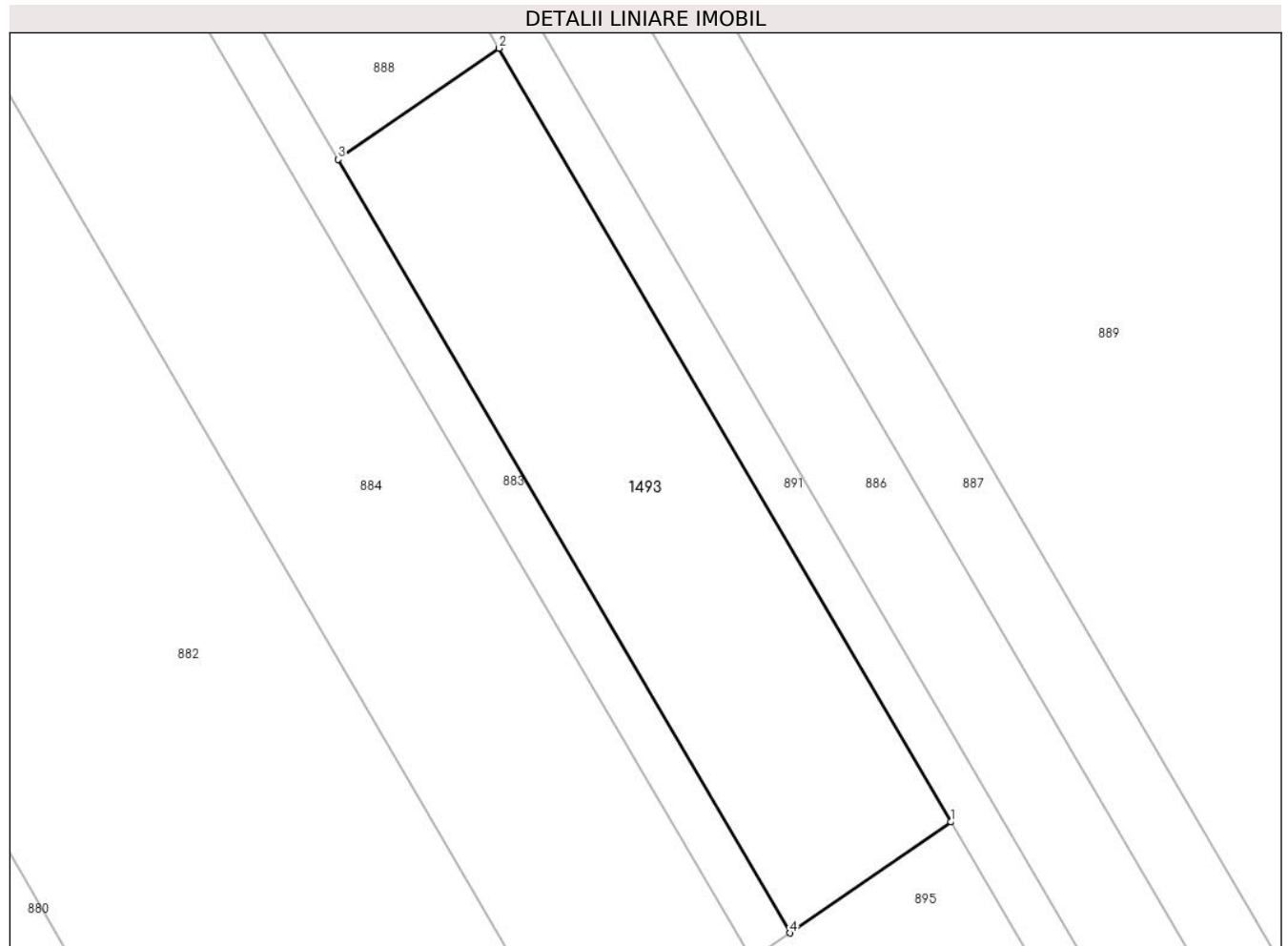
C. Partea III. SARCINI .

Inscrieri privind dezmembramintele dreptului de proprietate, drepturi reale de garanție și sarcini	Referințe
NU SUNT	

Teren

Nr cadastral	Suprafața (mp)*	Observații / Referințe
	Din acte: 12.300 Masurata: 1.676	

* Suprafața este determinată în planul de proiecție Stereo 70.



Date referitoare la teren

Crt	Categorie folosință	Intra vilan	Suprafața (mp)	Tarla	Parcelă	Nr. topo	Observații / Referințe
1	arabil	NU	1.676	4	17/19	-	

Lungime Segmente

1) Valorile lungimilor segmentelor sunt obținute din proiecție în plan.

Punct început	X / Y	Punct sfârșit	X / Y	Lungime segment (** (m)
1	570.118,795 376.557,705	2	570.074,551 376.633,45	87.72
2	570.074,551 376.633,45	3	570.058,775 376.622,577	19.16
3	570.058,775 376.622,577	4	570.103,019 376.546,832	87.72
4	570.103,019 376.546,832	1	570.118,795 376.557,705	19.16

**** Lungimile segmentelor sunt determinate în planul de proiecție Stereo 70 și sunt rotunjite la 1 milimetru.**

***** Distanța dintre puncte este formată din segmente cumulate ce sunt mai mici decât valoarea 1 milimetru.**

