

**DATE DESPRE IMOBILUL NR. 1**

Oficiul de Cadastru și Publicitate Imobiliară PRAHOVA
Biroul de Cadastru și Publicitate Imobiliară Ploiești

A. Partea I. Descrierea imobilului

Unitate individuală

Adresa: Loc. Strejnicu, Str Cringului, Nr. 136, Jud. Prahova

Părți comune: Pod

Nr crt	Nr cadastral	Suprafața construită	Suprafața utilă (mp)	Cote părți comune	Cote teren	Observații / Referințe
A1	28748-C4-U1	0	53,8	-	-	Apartament cu 3 camere si dependinte:Sup utila=53.8mp, Sup. totala=53.8mp

B. Partea II. Proprietari și acte

Inscrieri privitoare la dreptul de proprietate și alte drepturi reale		Referințe
108486 / 23/07/2024		
Act Administrativ nr. 84, din 05/02/2008 emis de CFR BUCURESTI (act administrativ nr 3687 din 12.03.2024, emis de COMUNA TARGSORU VECHI);		
B1	Intabulare, drept de PROPRIETATE cumpărare ca bun comun, dobandit prin Conventie, cota actuala 1/1, cota initiala 1/1 1) ȘTEFAN ELENA 2) ȘTEFAN MARIAN	A1

C. Partea III. SARCINI .

Inscrieri privind dezmembramintele dreptului de proprietate, drepturi reale de garanție și sarcini	Referințe
NU SUNT	

Anexa Nr. 1 La Partea I

Unitate individuală, Adresa: Loc. Strejnicu, Str Cringului, Nr. 136, Jud. Prahova

Părți comune: Pod

Nr crt	Nr cadastral	Suprafața construită	Suprafața utilă (mp)	Cote părți comune	Cote teren	Observații / Referințe
A1	28748-C4-U1	0	53,8	-	-	Apartament cu 3 camere si dependinte:Sup utila=53.8mp, Sup. totala=53.8mp

**DATE DESPRE IMOBILUL NR. 2**

Oficiul de Cadastru și Publicitate Imobiliară PRAHOVA
Biroul de Cadastru și Publicitate Imobiliară Ploiești

A. Partea I. Descrierea imobilului

Unitate individuală

Adresa: Loc. Strejnicu, Str Cringului, Nr. 136, Jud. Prahova

Părți comune: Pod

Nr crt	Nr cadastral	Suprafața construită	Suprafața utilă (mp)	Cote părți comune	Cote teren	Observații / Referințe
A1	28748-C4-U1	0	53,8	-	-	

B. Partea II. Proprietari și acte

Inscrieri privitoare la dreptul de proprietate și alte drepturi reale		Referințe
/		
Act Normativ nr. 7, din 13/03/1996 emis de PARLAMENTUL ROMANIEI;		
B6	Inscrierea posesiei, drept de PROPRIETATE, dobandit prin Lege, cota actuala 1/1, cota initiala 1/1 1) NEIDENTIFICAT NEIDENTIFICAT	A1
B7	Se noteaza mentiunea proprietar neidentificat	A1

C. Partea III. SARCINI .

Inscrieri privind dezmembramintele dreptului de proprietate, drepturi reale de garanție și sarcini	Referințe
NU SUNT	

Anexa Nr. 1 La Partea I

Unitate individuală, Adresa: Loc. Strejnicu, Str Cringului, Nr. 136, Jud. Prahova

Părți comune: Pod

Nr crt	Nr cadastral	Suprafața construită	Suprafața utilă (mp)	Cote părți comune	Cote teren	Observații / Referințe
A1	28748-C4-U1	0	53,8	-	-	

**DATE DESPRE IMOBILUL NR. 30001**

Oficiul de Cadastru și Publicitate Imobiliară PRAHOVA
Biroul de Cadastru și Publicitate Imobiliară Ploiești

A. Partea I. Descrierea imobilului

TEREN Extravilan

Adresa: Jud. Prahova

Nr. Crt	Nr cadastral Nr. topografic	Suprafața* (mp)	Observații / Referințe
A1		34.075	Sector cadastral:0 Teren neimprejmuit;

B. Partea II. Proprietari și acte

Inscrieri privitoare la dreptul de proprietate și alte drepturi reale		Referințe
/		
Act Normativ nr. 7, din 13/03/1996 emis de PARLAMENTUL ROMANIEI;		
B1	Inscrierea posesiei, drept de PROPRIETATE, dobandit prin Lege, cota actuala 1/1, cota initiala 1/1 1) NEIDENTIFICAT NEIDENTIFICAT	A1
B2	Se noteaza mentiunea proprietar neidentificat	A1

C. Partea III. SARCINI .

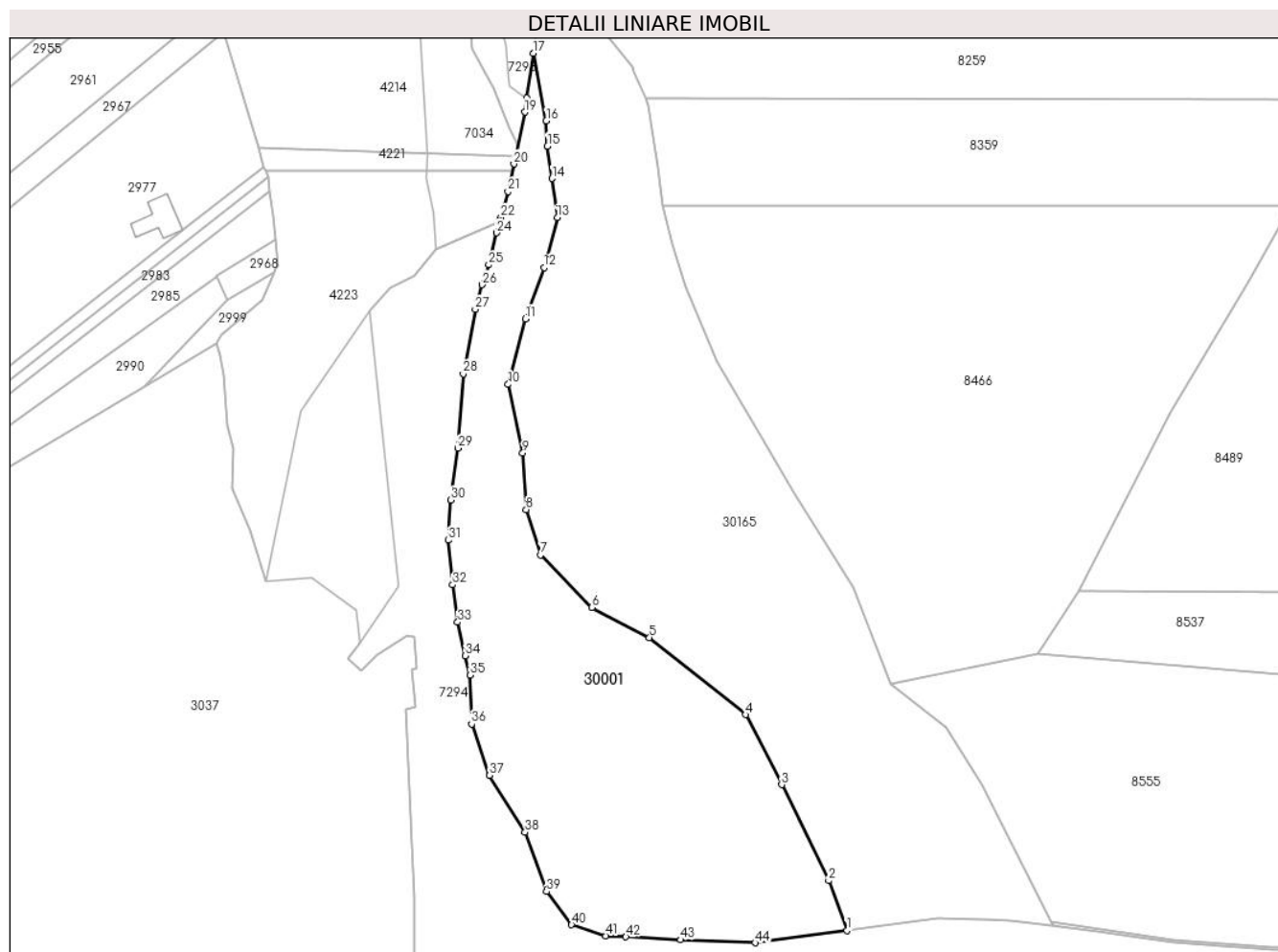
Inscrieri privind dezmembramintele dreptului de proprietate, drepturi reale de garanție și sarcini	Referințe
NU SUNT	

Anexa Nr. 1 La Partea I

Teren

Nr cadastral	Suprafața (mp)*	Observații / Referințe
	34.075	

* Suprafața este determinată în planul de proiecție Stereo 70.



Date referitoare la teren

Crt	Categorie folosință	Intravilan	Suprafața (mp)	Tarla	Parcelă	Nr. topo	Observații / Referințe
1	faneata	NU	34.075	-	1	-	

Lungime Segmente

1) Valorile lungimilor segmentelor sunt obținute din proiecție în plan.

Punct început	X / Y	Punct sfârșit	X / Y	Lungime segment	Punct început	X / Y	Punct sfârșit	X / Y	Lungime segment	Punct început	X / Y	Punct sfârșit	X / Y	Lungime segment
1	569.735,305 373.509,623	2	569.725,456 373.536,568	28.68 9	2	569.725,456 373.536,568	3	569.699,926 373.588,532	57.89 7	3	569.699,926 373.588,532	4	569.680,404 373.626,37	42.57 7
4	569.680,404 373.626,37	5	569.628,301 373.668,102	66.75 5	5	569.628,301 373.668,102	6	569.597,186 373.684,414	35.13 2	6	569.597,186 373.684,414	7	569.569,453 373.712,786	39.67 5
7	569.569,453 373.712,786	8	569.561,671 373.737,368	25.78 4	8	569.561,671 373.737,368	9	569.559,803 373.767,861	30.55	9	569.559,803 373.767,861	10	569.552,009 373.805,019	37.96 7
10	569.552,009 373.805,019	11	569.561,349 373.840,491	36.68 1	11	569.561,349 373.840,491	12	569.571,317 373.868,186	29.43 4	12	569.571,317 373.868,186	13	569.578,477 373.895,257	28.00 2
13	569.578,477 373.895,257	14	569.575,675 373.916,416	21.34 4	14	569.575,675 373.916,416	15	569.573,181 373.933,928	17.68 9	15	569.573,181 373.933,928	16	569.572,559 373.947,619	13.70 5
16	569.572,559 373.947,619	17	569.565,512 373.984,141	37.19 6	17	569.565,512 373.984,141	18	569.562,064 373.960,008	24.37 8	18	569.562,064 373.960,008	19	569.560,96 373.952,28	7.806

Punct început	X / Y	Punct sfârșit	X / Y	Lungime segment	Punct început	X / Y	Punct sfârșit	X / Y	Lungime segment	Punct început	X / Y	Punct sfârșit	X / Y	Lungime segment
19	569.560,96 373.952,28	20	569.555,018 373.924,227	28.675	20	569.555,018 373.924,227	21	569.551,855 373.909,293	15.265	21	569.551,855 373.909,293	22	569.547,96 373.895,238	14.585
22	569.547,96 373.895,238	23	569.547,435 373.893,345	1.964	23	569.547,435 373.893,345	24	569.545,675 373.886,995	6.589	24	569.545,675 373.886,995	25	569.541,38 373.869,682	17.838
25	569.541,38 373.869,682	26	569.537,89 373.858,945	11.29	26	569.537,89 373.858,945	27	569.534,132 373.845,658	13.808	27	569.534,132 373.845,658	28	569.527,641 373.810,726	35.53
28	569.527,641 373.810,726	29	569.524,661 373.770,5	40.336	29	569.524,661 373.770,5	30	569.520,733 373.742,463	28.311	30	569.520,733 373.742,463	31	569.519,527 373.720,732	21.764
31	569.519,527 373.720,732	32	569.521,85 373.696,676	24.168	32	569.521,85 373.696,676	33	569.524,585 373.676,446	20.414	33	569.524,585 373.676,446	34	569.528,659 373.658,225	18.671
34	569.528,659 373.658,225	35	569.531,419 373.647,742	10.84	35	569.531,419 373.647,742	36	569.532,128 373.621,261	26.49	36	569.532,128 373.621,261	37	569.541,878 373.593,587	29.341
37	569.541,878 373.593,587	38	569.561,063 373.562,769	36.302	38	569.561,063 373.562,769	39	569.572,7 373.530,692	34.123	39	569.572,7 373.530,692	40	569.586,224 373.512,768	22.454
40	569.586,224 373.512,768	41	569.604,781 373.506,792	19.496	41	569.604,781 373.506,792	42	569.615,616 373.506,204	10.851	42	569.615,616 373.506,204	43	569.645,353 373.504,591	29.781
43	569.645,353 373.504,591	44	569.685,612 373.503,019	40.29	44	569.685,612 373.503,019	1	569.735,305 373.509,623	50.13					

** Lungimile segmentelor sunt determinate în planul de proiecție Stereo 70 și sunt rotunjite la 1 milimetru.

*** Distanța dintre puncte este formată din segmente cumulate ce sunt mai mici decât valoarea 1 milimetru.

**DATE DESPRE IMOBILUL NR. 30002**

Oficiul de Cadastru și Publicitate Imobiliară PRAHOVA
Biroul de Cadastru și Publicitate Imobiliară Ploiești

A. Partea I. Descrierea imobilului

TEREN Intravilan

Nr. CF vechi:5344
Nr. cadastral vechi:874

Adresa: Loc. Târgșoru Vechi, Jud. Prahova

Nr. Crt	Nr cadastral Nr. topografic	Suprafața* (mp)	Observații / Referințe
A1	22266	Din acte: 26.500 Masurata: 24.347	Sector cadastral:0 Teren neimprejmuit;

B. Partea II. Proprietari și acte

Inscrieri privitoare la dreptul de proprietate și alte drepturi reale	Referințe
10858 / 09/03/2009	
Act Notarial nr. 656, din 06/03/2009 emis de NP MEIROSU MIHAI GABRIEL;	
B4	A1
Intabulare, drept de PROPRIETATEcumparare, dobandit prin Conventie, cota actuala 1/1, cota initiala 1/1	
1) S.C. 'SANTEDIL PROIECT' S.R.L., CIF:999999999999	

C. Partea III. SARCINI .

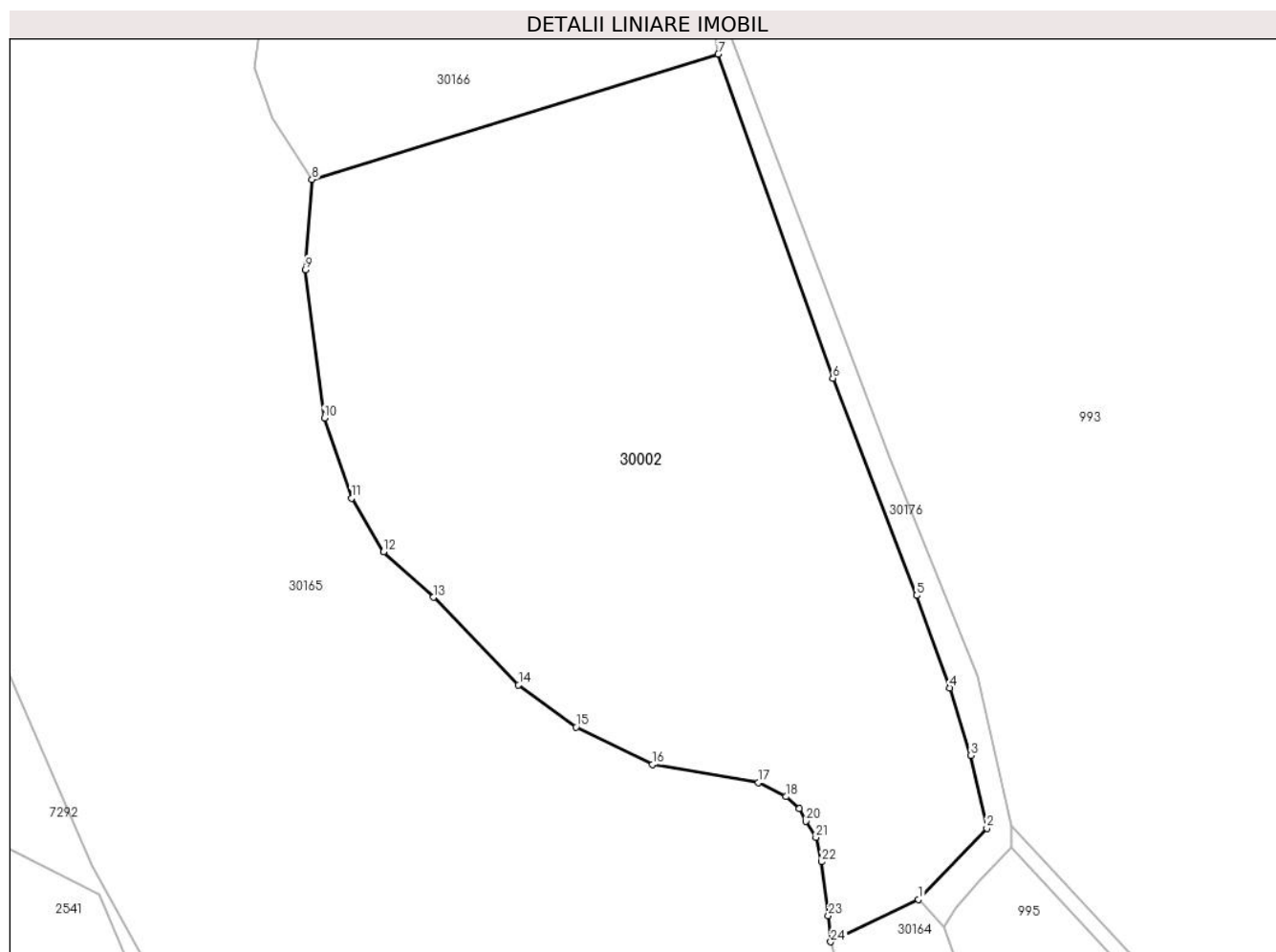
Inscrieri privind dezmembramintele dreptului de proprietate, drepturi reale de garanție și sarcini	Referințe
NU SUNT	

Anexa Nr. 1 La Partea I

Teren

Nr cadastral	Suprafața (mp)*	Observații / Referințe
22266	Din acte: 26.500 Masurata: 24.347	

* Suprafața este determinată în planul de proiecție Stereo 70.



Date referitoare la teren

Crt	Categorie folosință	Intravilan	Suprafața (mp)	Tarla	Parcelă	Nr. topo	Observații / Referințe
1	arabil	DA	24.347	4	A 19/72	-	

Lungime Segmente

1) Valorile lungimilor segmentelor sunt obținute din proiecție în plan.

Punct început	X / Y	Punct sfârșit	X / Y	Lungime segment (** (m)
1	570.064,437 375.203,564	2	570.082,882 375.222,796	26.647
3	570.078,515 375.242,505	4	570.072,916 375.260,663	19.002
5	570.063,877 375.285,615	6	570.041,311 375.344,249	62.827
7	570.010,355 375.431,738	8	569.900,577 375.397,892	114.877

Punct început	X / Y	Punct sfârșit	X / Y	Lungime segment (** (m)
2	570.082,882 375.222,796	3	570.078,515 375.242,505	20.187
4	570.072,916 375.260,663	5	570.063,877 375.285,615	26.539
6	570.041,311 375.344,249	7	570.010,355 375.431,738	92.804
8	569.900,577 375.397,892	9	569.898,85 375.373,542	24.411

Punct început	X / Y	Punct sfârșit	X / Y	Lungime segment (** (m)
9	569.898,85 375.373,542	10	569.903,913 375.333,476	40.385
11	569.911,217 375.311,844	12	569.919,93 375.297,376	16.889
13	569.933,41 375.285,13	14	569.956,371 375.261,466	32.973
15	569.971,929 375.250,084	16	569.992,531 375.239,994	22.94
17	570.021,224 375.235,192	18	570.028,592 375.231,344	8.312
19	570.032,176 375.228,094	20	570.033,968 375.224,71	3.829
21	570.036,756 375.220,332	22	570.038,283 375.213,764	6.743
23	570.040,111 375.199,247	24	570.040,741 375.192,156	7.119

Punct început	X / Y	Punct sfârșit	X / Y	Lungime segment (** (m)
10	569.903,913 375.333,476	11	569.911,217 375.311,844	22.832
12	569.919,93 375.297,376	13	569.933,41 375.285,13	18.212
14	569.956,371 375.261,466	15	569.971,929 375.250,084	19.277
16	569.992,531 375.239,994	17	570.021,224 375.235,192	29.092
18	570.028,592 375.231,344	19	570.032,176 375.228,094	4.838
20	570.033,968 375.224,71	21	570.036,756 375.220,332	5.19
22	570.038,283 375.213,764	23	570.040,111 375.199,247	14.632
24	570.040,741 375.192,156	1	570.064,437 375.203,564	26.299

** Lungimile segmentelor sunt determinate în planul de proiecție Stereo 70 și sunt rotunjite la 1 milimetru.

*** Distanța dintre puncte este formată din segmente cumulate ce sunt mai mici decât valoarea 1 milimetru.

**DATE DESPRE IMOBILUL NR. 30004**

Oficiul de Cadastru și Publicitate Imobiliară PRAHOVA
Biroul de Cadastru și Publicitate Imobiliară Ploiești

A. Partea I. Descrierea imobilului

TEREN Extravilan

Adresa: Jud. Prahova

Nr. Crt	Nr cadastral Nr. topografic	Suprafața* (mp)	Observații / Referințe
A1		2.400	Sector cadastral:0 Teren neimprejmuit;

B. Partea II. Proprietari și acte

Inscrieri privitoare la dreptul de proprietate și alte drepturi reale		Referințe
/		
Act Normativ nr. 7, din 13/03/1996 emis de PARLAMENTUL ROMANIEI;		
B1	Inscrierea posesiei, drept de PROPRIETATE, dobandit prin Lege, cota actuala 1/1, cota initiala 1/1 1) NEIDENTIFICAT NEIDENTIFICAT	A1
B2	Se noteaza mentiunea proprietar neidentificat	A1

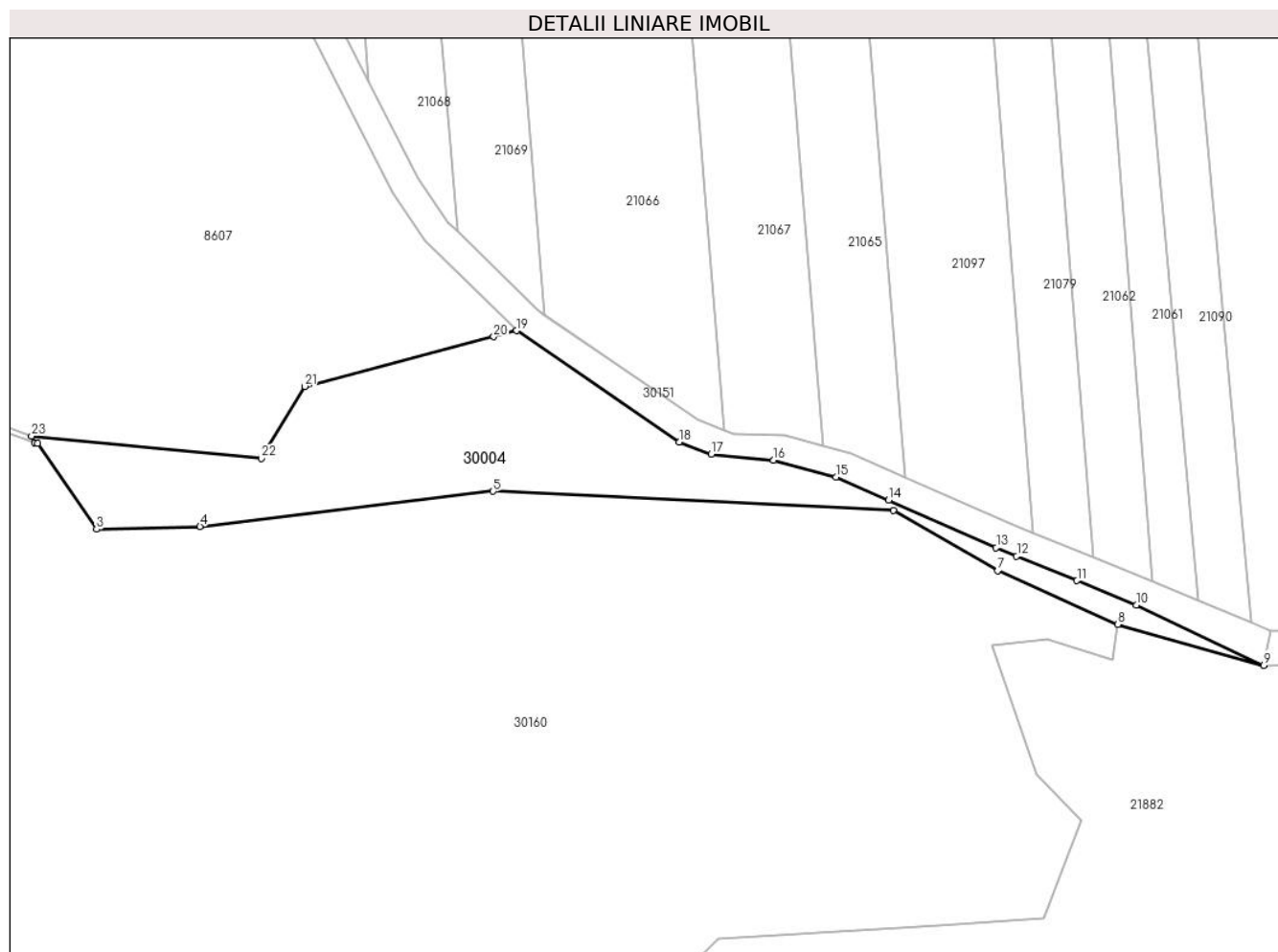
C. Partea III. SARCINI .

Inscrieri privind dezmembramintele dreptului de proprietate, drepturi reale de garanție și sarcini	Referințe
NU SUNT	

Teren

Nr cadastral	Suprafața (mp)*	Observații / Referințe
	2.400	

* Suprafața este determinată în planul de proiecție Stereo 70.



Date referitoare la teren

Crt	Categorie folosință	Intra vilan	Suprafața (mp)	Tarla	Parcelă	Nr. topo	Observații / Referințe
1	neproductiv	NU	2.400	-	-	-	

Lungime Segmente

1) Valorile lungimilor segmentelor sunt obținute din proiecție în plan.

Punct început	X / Y	Punct sfârșit	X / Y	Lungime segment (** (m)
1	571.188,86 373.281,114	2	571.189,313 373.280,951	0.481
3	571.199,408 373.266,291	4	571.217,119 373.266,76	17.717
5	571.267,268 373.272,772	6	571.335,739 373.269,53	68.548
7	571.353,606 373.259,174	8	571.374,15 373.249,987	22.505
9	571.399,12 373.243,013	10	571.377,331 373.253,322	24.105

Punct început	X / Y	Punct sfârșit	X / Y	Lungime segment (** (m)
2	571.189,313 373.280,951	3	571.199,408 373.266,291	17.8
4	571.217,119 373.266,76	5	571.267,268 373.272,772	50.508
6	571.335,739 373.269,53	7	571.353,606 373.259,174	20.651
8	571.374,15 373.249,987	9	571.399,12 373.243,013	25.926
10	571.377,331 373.253,322	11	571.367,169 373.257,483	10.981

Punct început	X / Y	Punct sfârşit	X / Y	Lungime segment (** (m)
11	571.367,169 373.257,483	12	571.356,849 373.261,709	11.152
13	571.353,336 373.263,148	14	571.334,932 373.271,241	20.105
15	571.325,958 373.275,187	16	571.315,277 373.278,055	11.059
17	571.304,578 373.279,088	18	571.299,103 373.281,186	5.863
19	571.271,297 373.300,228	20	571.267,357 373.299,194	4.073
21	571.234,998 373.290,694	22	571.227,624 373.278,369	14.363
23	571.188,302 373.282,243	1	571.188,86 373.281,114	1.259

Punct început	X / Y	Punct sfârşit	X / Y	Lungime segment (** (m)
12	571.356,849 373.261,709	13	571.353,336 373.263,148	3.796
14	571.334,932 373.271,241	15	571.325,958 373.275,187	9.803
16	571.315,277 373.278,055	17	571.304,578 373.279,088	10.749
18	571.299,103 373.281,186	19	571.271,297 373.300,228	33.701
20	571.267,357 373.299,194	21	571.234,998 373.290,694	33.457
22	571.227,624 373.278,369	23	571.188,302 373.282,243	39.512

** Lungimile segmentelor sunt determinate în planul de proiecție Stereo 70 și sunt rotunjite la 1 milimetru.

*** Distanța dintre puncte este formată din segmente cumulate ce sunt mai mici decât valoarea 1 milimetru.

**DATE DESPRE IMOBILUL NR. 30006**

Oficiul de Cadastru și Publicitate Imobiliară PRAHOVA
Biroul de Cadastru și Publicitate Imobiliară Ploiești

A. Partea I. Descrierea imobilului

TEREN Extravilan

Adresa: Jud. Prahova

Nr. Crt	Nr cadastral Nr. topografic	Suprafața* (mp)	Observații / Referințe
A1		1.745	Sector cadastral:0 Teren neimprejmuit;

B. Partea II. Proprietari și acte

Inscrieri privitoare la dreptul de proprietate și alte drepturi reale		Referințe
/		
Act Normativ nr. 7, din 13/03/1996 emis de PARLAMENTUL ROMANIEI;		
B1	Inscrierea posesiei, drept de PROPRIETATE, dobandit prin Lege, cota actuala 1/1, cota initiala 1/1 1) NEIDENTIFICAT NEIDENTIFICAT	A1
B2	Se noteaza mentiunea proprietar neidentificat	A1

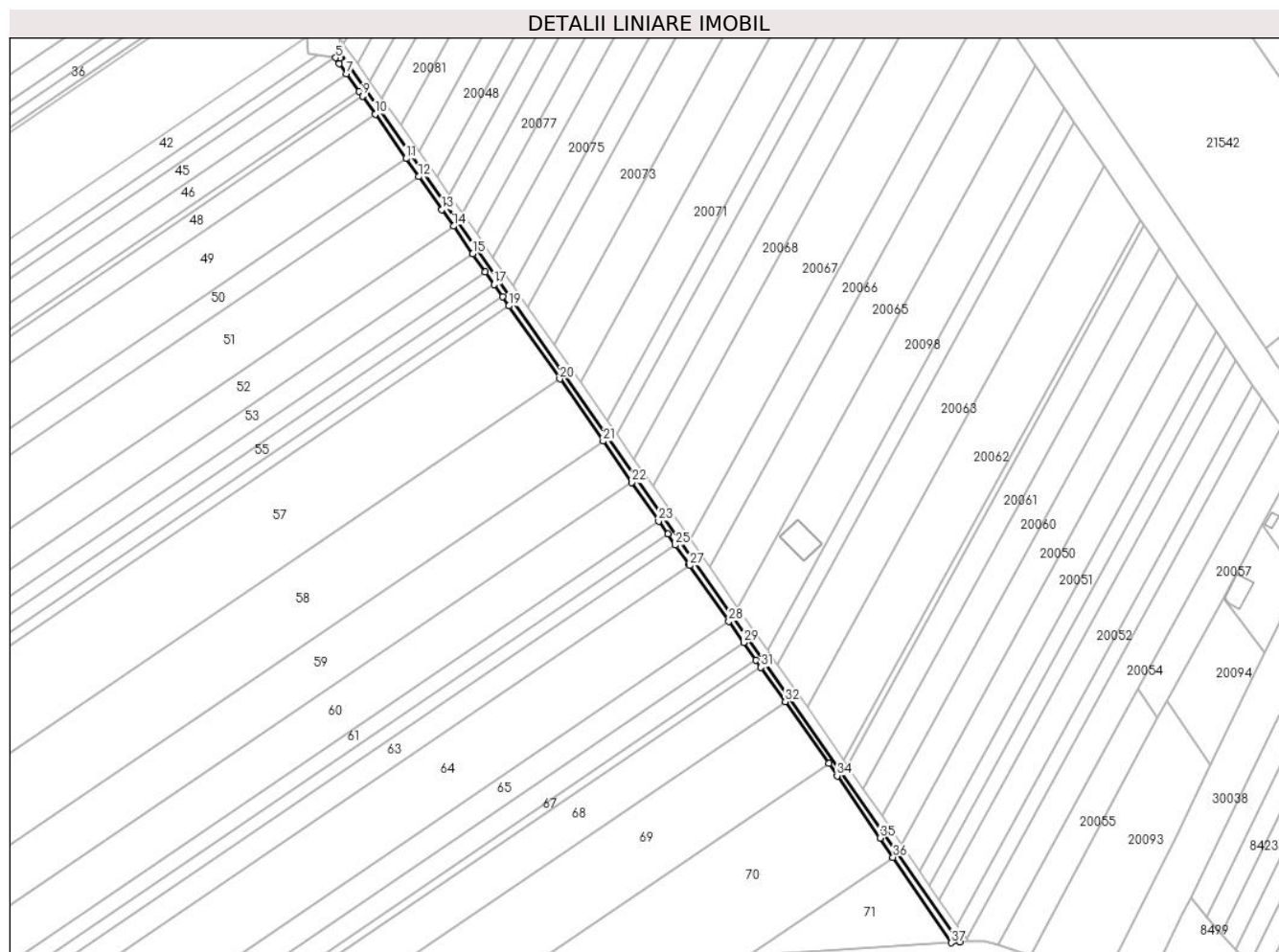
C. Partea III. SARCINI .

Inscrieri privind dezmembramintele dreptului de proprietate, drepturi reale de garanție și sarcini	Referințe
NU SUNT	

Teren

Nr cadastral	Suprafața (mp)*	Observații / Referințe
	1.745	

* Suprafața este determinată în planul de proiecție Stereo 70.



Date referitoare la teren

Crt	Categorie folosință	Intravilan	Suprafața (mp)	Tarla	Parcelă	Nr. topo	Observații / Referințe
1	drum	NU	1.745	-	276	-	

Lungime Segmente

1) Valorile lungimilor segmentelor sunt obținute din proiecție în plan.

Punct început	X / Y	Punct sfârșit	X / Y	Lungime segment (** (m)
1	573.220,998 373.794,001	2	572.905,481 374.246,25	551.435
3	572.905,65 374.244,18	4	572.905,11 374.243,68	0.736
5	572.902,99 374.243,971	6	572.905,042 374.241,024	3.591
7	572.908,658 374.235,875	8	572.915,083 374.226,728	11.178
9	572.916,754 374.224,348	10	572.923,185 374.215,191	11.19

Punct început	X / Y	Punct sfârșit	X / Y	Lungime segment (** (m)
2	572.905,481 374.246,25	3	572.905,65 374.244,18	2.077
4	572.905,11 374.243,68	5	572.902,99 374.243,971	2.14
6	572.905,042 374.241,024	7	572.908,658 374.235,875	6.292
8	572.915,083 374.226,728	9	572.916,754 374.224,348	2.908
10	572.923,185 374.215,191	11	572.939,029 374.192,633	27.566

Punct început	X / Y	Punct sfârșit	X / Y	Lungime segment (** (m)
11	572.939,029 374.192,633	12	572.945,478 374.183,45	11.221
13	572.957,254 374.166,684	14	572.963,142 374.158,227	10.305
15	572.972,922 374.144,181	16	572.979,363 374.134,929	11.273
17	572.983,747 374.128,633	18	572.988,133 374.122,333	7.676
19	572.991,36 374.117,698	20	573.017,231 374.080,54	45.277
21	573.039,299 374.048,845	22	573.053,876 374.027,908	25.512
23	573.067,603 374.008,192	24	573.072,202 374.001,587	8.048
25	573.076,1 373.995,989	26	573.082,94 373.986,165	11.971
27	573.083,337 373.985,599	28	573.103,285 373.957,191	34.712
29	573.110,861 373.946,402	30	573.117,209 373.937,362	11.046
31	573.119,716 373.933,792	32	573.132,029 373.916,256	21.427
33	573.154,137 373.884,772	34	573.158,477 373.878,592	7.552
35	573.180,338 373.846,9	36	573.186,969 373.837,137	11.802
37	573.216,535 373.793,609	1	573.220,998 373.794,001	4.48

Punct început	X / Y	Punct sfârșit	X / Y	Lungime segment (** (m)
12	572.945,478 374.183,45	13	572.957,254 374.166,684	20.488
14	572.963,142 374.158,227	15	572.972,922 374.144,181	17.115
16	572.979,363 374.134,929	17	572.983,747 374.128,633	7.672
18	572.988,133 374.122,333	19	572.991,36 374.117,698	5.648
20	573.017,231 374.080,54	21	573.039,299 374.048,845	38.621
22	573.053,876 374.027,908	23	573.067,603 374.008,192	24.024
24	573.072,202 374.001,587	25	573.076,1 373.995,989	6.821
26	573.082,94 373.986,165	27	573.083,337 373.985,599	0.691
28	573.103,285 373.957,191	29	573.110,861 373.946,402	13.183
30	573.117,209 373.937,362	31	573.119,716 373.933,792	4.362
32	573.132,029 373.916,256	33	573.154,137 373.884,772	38.471
34	573.158,477 373.878,592	35	573.180,338 373.846,9	38.5
36	573.186,969 373.837,137	37	573.216,535 373.793,609	52.62

** Lungimile segmentelor sunt determinate în planul de proiecție Stereo 70 și sunt rotunjite la 1 milimetru.

*** Distanța dintre puncte este formată din segmente cumulate ce sunt mai mici decât valoarea 1 milimetru.

**DATE DESPRE IMOBILUL NR. 30008**

Oficiul de Cadastru și Publicitate Imobiliară PRAHOVA
Biroul de Cadastru și Publicitate Imobiliară Ploiești

A. Partea I. Descrierea imobilului

TEREN Extravilan

Adresa: Jud. Prahova

Nr. Crt	Nr cadastral Nr. topografic	Suprafața* (mp)	Observații / Referințe
A1		3.586	Sector cadastral:0 Teren neimprejmuit;

B. Partea II. Proprietari și acte

Inscrieri privitoare la dreptul de proprietate și alte drepturi reale		Referințe
/		
Act Normativ nr. 7, din 13/03/1996 emis de PARLAMENTUL ROMANIEI;		
B1	Inscrierea posesiei, drept de PROPRIETATE, dobandit prin Lege, cota actuala 1/1, cota initiala 1/1 1) NEIDENTIFICAT NEIDENTIFICAT	A1
B2	Se noteaza mentiunea proprietar neidentificat	A1

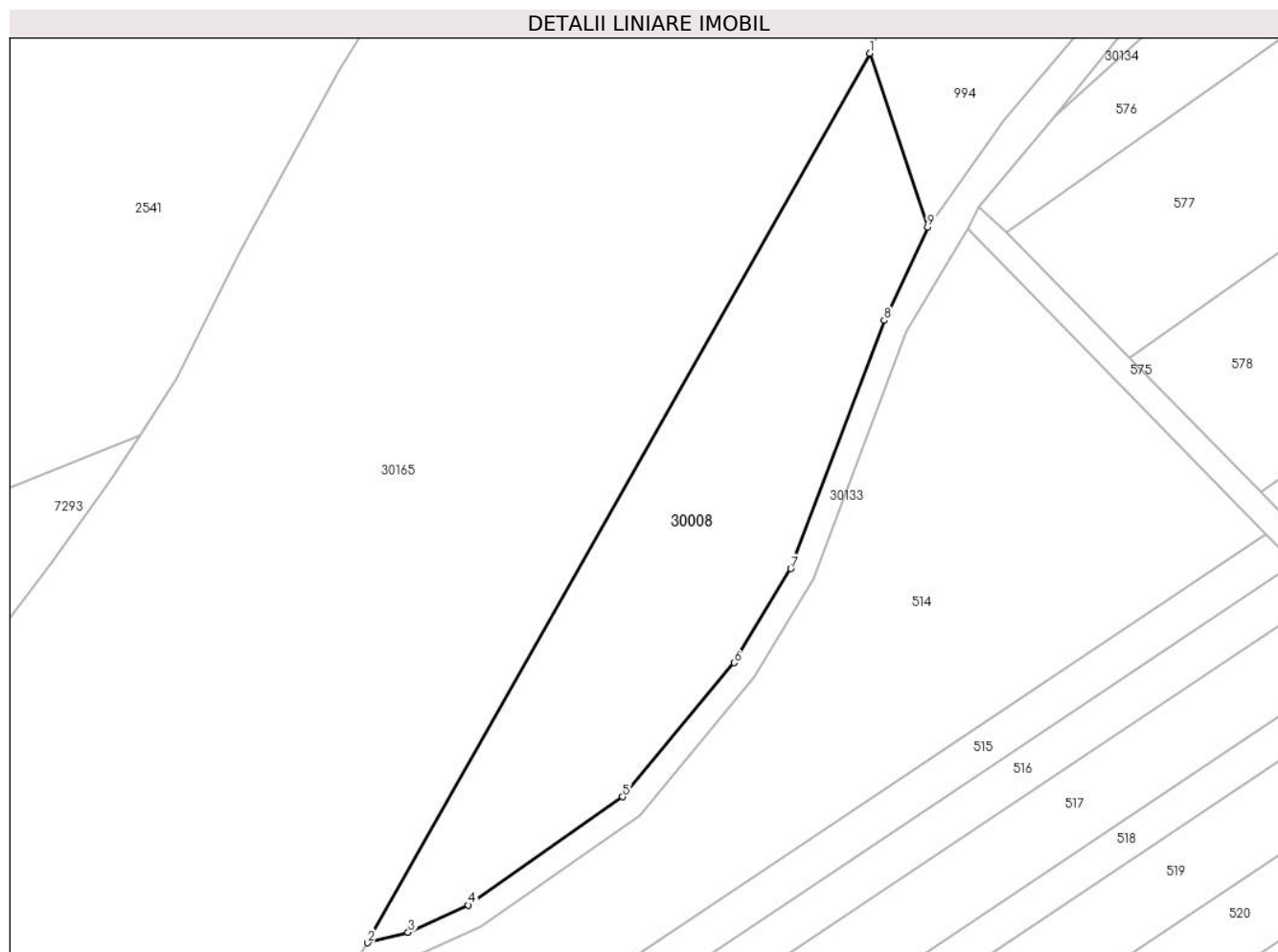
C. Partea III. SARCINI .

Inscrieri privind dezmembramintele dreptului de proprietate, drepturi reale de garanție și sarcini	Referințe
NU SUNT	

Teren

Nr cadastral	Suprafața (mp)*	Observații / Referințe
	3.586	

* Suprafața este determinată în planul de proiecție Stereo 70.



Date referitoare la teren

Crt	Categorie folosință	Intravilan	Suprafața (mp)	Tarla	Parcelă	Nr. topo	Observații / Referințe
1	faneata	NU	3.586	-	1	-	

Lungime Segmente

1) Valorile lungimilor segmentelor sunt obținute din proiecție în plan.

Punct început	X / Y	Punct sfârșit	X / Y	Lungime segment (** (m)
1	570.114,495 374.672,697	2	570.032,883 374.528,335	165.834
2	570.032,883 374.528,335	3	570.039,486 374.530,016	6.814
3	570.039,486 374.530,016	4	570.049,263 374.534,439	10.731
4	570.049,263 374.534,439	5	570.074,295 374.552,023	30.591
5	570.074,295 374.552,023	6	570.092,444 374.573,772	28.327

Punct început	X / Y	Punct sfârşit	X / Y	Lungime segment (** (m)
6	570.092,444 374.573,772	7	570.101,624 374.589,072	17.843
7	570.101,624 374.589,072	8	570.116,802 374.629,327	43.021
8	570.116,802 374.629,327	9	570.123,867 374.644,483	16.722
9	570.123,867 374.644,483	1	570.114,495 374.672,697	29.73

** Lungimile segmentelor sunt determinate în planul de proiecţie Stereo 70 şi sunt rotunjite la 1 milimetru.

*** Distanţa dintre puncte este formată din segmente cumulate ce sunt mai mici decât valoarea 1 milimetru.

**DATE DESPRE IMOBILUL NR. 30010**

Oficiul de Cadastru și Publicitate Imobiliară PRAHOVA
Biroul de Cadastru și Publicitate Imobiliară Ploiești

A. Partea I. Descrierea imobilului

TEREN Extravilan

Adresa: Jud. Prahova

Nr. Crt	Nr cadastral Nr. topografic	Suprafața* (mp)	Observații / Referințe
A1		9.939	Sector cadastral:0 Teren neimprejmuit;

B. Partea II. Proprietari și acte

Inscrieri privitoare la dreptul de proprietate și alte drepturi reale		Referințe
/		
Act Normativ nr. 7, din 13/03/1996 emis de PARLAMENTUL ROMANIEI;		
B1	Inscrierea posesiei, drept de PROPRIETATE, dobandit prin Lege, cota actuala 1/1, cota initiala 1/1 1) NEIDENTIFICAT NEIDENTIFICAT	A1
B2	Se noteaza mentiunea proprietar neidentificat	A1

C. Partea III. SARCINI .

Inscrieri privind dezmembramintele dreptului de proprietate, drepturi reale de garanție și sarcini	Referințe
NU SUNT	

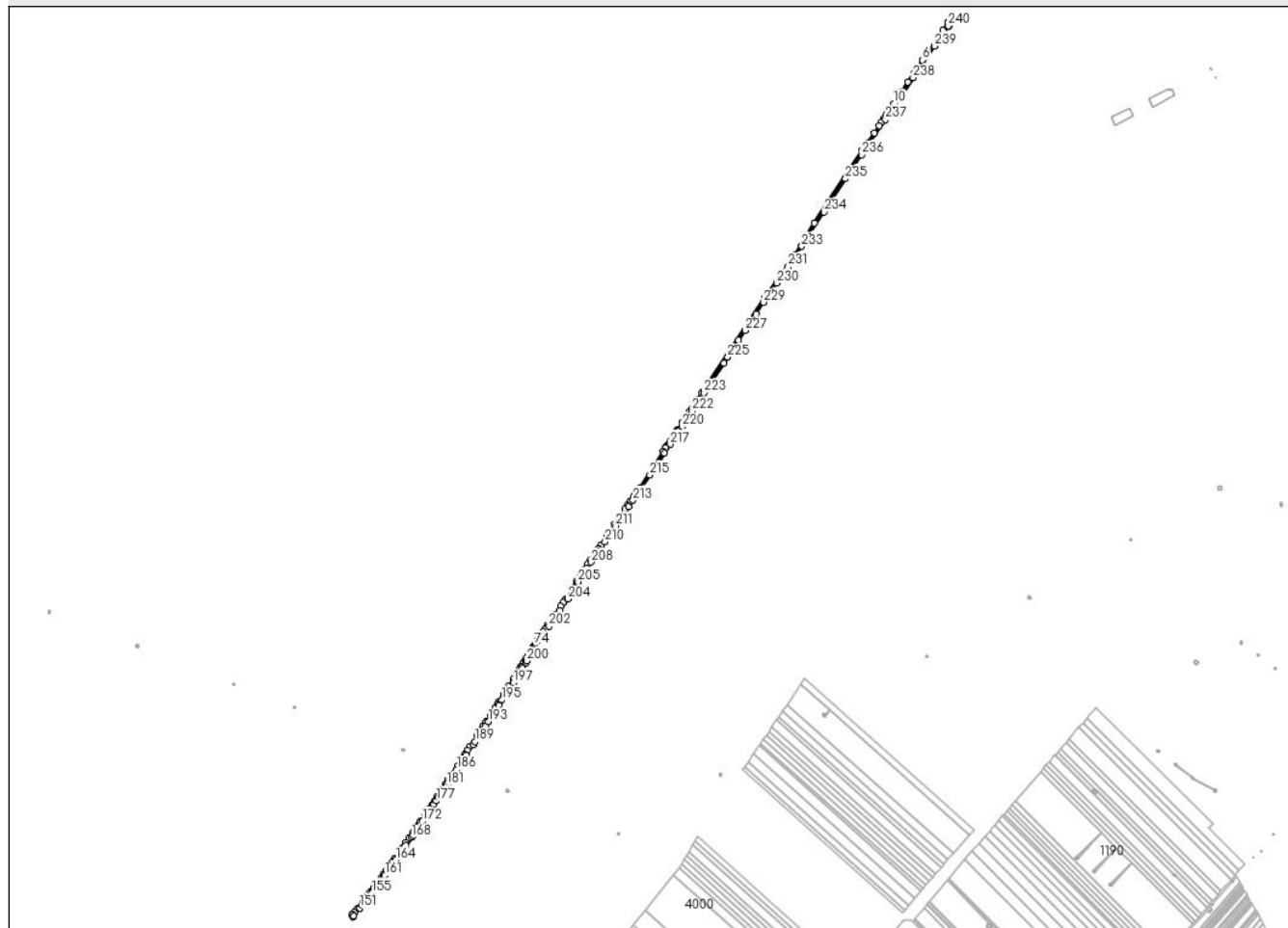
Anexa Nr. 1 La Partea I

Teren

Nr cadastral	Suprafața (mp)*	Observații / Referințe
	9.939	

* Suprafața este determinată în planul de proiecție Stereo 70.

DETALII LINIARE IMOBIL



Date referitoare la teren

Crt	Categorie folosință	Intravilan	Suprafața (mp)	Tarla	Parcelă	Nr. topo	Observații / Referințe
1	drum	NU	9.939	-	182	-	

Lungime Segmente

1) Valorile lungimilor segmentelor sunt obținute din proiecție în plan.

Punct început	X / Y	Punct sfârșit	X / Y	Lungime segment
1	575.677,691 378.905,37	2	575.674,052 378.912,712	8.194
4	575.661,266 378.892,305	5	575.626,116 378.840,938	62.24 2
7	575.595,091 378.794,558	8	575.580,735 378.772,81	26.05 9
10	575.547,75 378.722,837	11	575.531,388 378.698,048	29.70 2
13	575.519,783 378.680,682	14	575.513,934 378.672,048	10.42 9
16	575.487,071 378.632,397	17	575.475,35 378.615,097	20.89 7
2	575.674,052 378.912,712	3	575.672,779 378.909,13	3.801
5	575.626,116 378.840,938	6	575.614,502 378.823,965	20.56 6
8	575.580,735 378.772,81	9	575.565,032 378.749,018	28.50 7
11	575.531,388 378.698,048	12	575.525,331 378.688,872	10.99 5
14	575.513,934 378.672,048	15	575.502,264 378.654,824	20.80 5
17	575.475,35 378.615,097	18	575.445,005 378.570,305	54.10 3
3	575.672,779 378.909,13	4	575.661,266 378.892,305	20.38 7
6	575.614,502 378.823,965	7	575.595,091 378.794,558	35.23 6
9	575.565,032 378.749,018	10	575.547,75 378.722,837	31.37 1
12	575.525,331 378.688,872	13	575.519,783 378.680,682	9.892
15	575.502,264 378.654,824	16	575.487,071 378.632,397	27.08 9
18	575.445,005 378.570,305	19	575.363,736 378.446,04	148.4 8

Punct început	X / Y	Punct sfârșit	X / Y	Lungime segment	Punct început	X / Y	Punct sfârșit	X / Y	Lungime segment	Punct început	X / Y	Punct sfârșit	X / Y	Lungime segment
19	575.363,736 378.446,04	20	575.316,88 378.372,658	87.066	20	575.316,88 378.372,658	21	575.248,665 378.273,851	120.067	21	575.248,665 378.273,851	22	575.104,725 378.055,252	261.733
22	575.104,725 378.055,252	23	575.103,49 378.053,384	2.239	23	575.103,49 378.053,384	24	575.092,473 378.036,727	19.971	24	575.092,473 378.036,727	25	575.086,675 378.027,96	10.511
25	575.086,675 378.027,96	26	575.079,365 378.016,908	13.251	26	575.079,365 378.016,908	27	575.075,418 378.010,939	7.156	27	575.075,418 378.010,939	28	575.064,729 377.994,778	19.376
28	575.064,729 377.994,778	29	575.058,682 377.985,635	10.962	29	575.058,682 377.985,635	30	575.047,053 377.968,053	21.08	30	575.047,053 377.968,053	31	575.044,724 377.964,531	4.222
31	575.044,724 377.964,531	32	575.034,468 377.949,024	18.592	32	575.034,468 377.949,024	33	575.029,948 377.942,19	8.194	33	575.029,948 377.942,19	34	575.024,033 377.933,247	10.722
34	575.024,033 377.933,247	35	575.021,119 377.928,841	5.282	35	575.021,119 377.928,841	36	575.019,662 377.926,638	2.641	36	575.019,662 377.926,638	37	575.013,834 377.917,827	10.564
37	575.013,834 377.917,827	38	574.957,442 377.832,563	102.225	38	574.957,442 377.832,563	39	574.955,573 377.829,767	3.363	39	574.955,573 377.829,767	40	574.946,903 377.816,798	15.6
40	574.946,903 377.816,798	41	574.943,974 377.812,417	5.27	41	574.943,974 377.812,417	42	574.936,71 377.801,55	13.071	42	574.936,71 377.801,55	43	574.930,851 377.792,787	10.541
43	574.930,851 377.792,787	44	574.924,994 377.784,026	10.538	44	574.924,994 377.784,026	45	574.913,946 377.767,499	19.88	45	574.913,946 377.767,499	46	574.912,784 377.765,76	2.091
46	574.912,784 377.765,76	47	574.901,128 377.748,326	20.972	47	574.901,128 377.748,326	48	574.889,501 377.730,933	20.921	48	574.889,501 377.730,933	49	574.885,318 377.724,676	7.526
49	574.885,318 377.724,676	50	574.882,99 377.721,193	4.189	50	574.882,99 377.721,193	51	574.868,45 377.699,444	26.162	51	574.868,45 377.699,444	52	574.864,335 377.693,29	7.403
52	574.864,335 377.693,29	53	574.862,563 377.690,781	3.072	53	574.862,563 377.690,781	54	574.859,552 377.686,522	5.216	54	574.859,552 377.686,522	55	574.857,387 377.683,459	3.751
55	574.857,387 377.683,459	56	574.851,357 377.674,929	10.446	56	574.851,357 377.674,929	57	574.845,32 377.666,389	10.458	57	574.845,32 377.666,389	58	574.839,276 377.657,839	10.471
58	574.839,276 377.657,839	59	574.830,167 377.644,952	15.781	59	574.830,167 377.644,952	60	574.826,797 377.640,184	5.839	60	574.826,797 377.640,184	61	574.820,44 377.629,706	12.256
61	574.820,44 377.629,706	62	574.812,125 377.616,001	16.03	62	574.812,125 377.616,001	63	574.803,83 377.602,329	15.992	63	574.803,83 377.602,329	64	574.787,857 377.576,0	30.795
64	574.787,857 377.576,0	65	574.786,536 377.574,093	2.32	65	574.786,536 377.574,093	66	574.781,567 377.566,919	8.727	66	574.781,567 377.566,919	67	574.775,574 377.558,266	10.526
67	574.775,574 377.558,266	68	574.763,567 377.540,929	21.089	68	574.763,567 377.540,929	69	574.745,514 377.514,862	31.708	69	574.745,514 377.514,862	70	574.739,478 377.506,147	10.601
70	574.739,478 377.506,147	71	574.735,255 377.500,05	7.417	71	574.735,255 377.500,05	72	574.727,987 377.489,555	12.766	72	574.727,987 377.489,555	73	574.723,481 377.482,199	8.626
73	574.723,481 377.482,199	74	574.715,164 377.468,621	15.923	74	574.715,164 377.468,621	75	574.712,346 377.464,021	5.395	75	574.712,346 377.464,021	76	574.710,527 377.461,051	3.483
76	574.710,527 377.461,051	77	574.708,609 377.457,919	3.673	77	574.708,609 377.457,919	78	574.701,613 377.446,498	13.393	78	574.701,613 377.446,498	79	574.695,971 377.437,288	10.801
79	574.695,971 377.437,288	80	574.692,045 377.430,877	7.518	80	574.692,045 377.430,877	81	574.690,556 377.428,447	2.85	81	574.690,556 377.428,447	82	574.684,914 377.419,241	10.797
82	574.684,914 377.419,241	83	574.683,958 377.417,681	1.83	83	574.683,958 377.417,681	84	574.681,697 377.414,153	4.19	84	574.681,697 377.414,153	85	574.675,447 377.404,401	11.583
85	574.675,447 377.404,401	86	574.666,538 377.390,499	16.512	86	574.666,538 377.390,499	87	574.655,437 377.373,176	20.575	87	574.655,437 377.373,176	88	574.650,289 377.365,143	9.541
88	574.650,289 377.365,143	89	574.644,511 377.356,127	10.709	89	574.644,511 377.356,127	90	574.632,96 377.338,102	21.409	90	574.632,96 377.338,102	91	574.629,496 377.332,697	6.42
91	574.629,496 377.332,697	92	574.623,724 377.323,69	10.698	92	574.623,724 377.323,69	93	574.617,953 377.314,687	10.694	93	574.617,953 377.314,687	94	574.613,82 377.308,236	7.661
94	574.613,82 377.308,236	95	574.604,467 377.293,642	17.334	95	574.604,467 377.293,642	96	574.602,26 377.290,27	4.03	96	574.602,26 377.290,27	97	574.596,425 377.281,355	10.655
97	574.596,425 377.281,355	98	574.590,591 377.272,44	10.654	98	574.590,591 377.272,44	99	574.583,007 377.260,852	13.849	99	574.583,007 377.260,852	100	574.565,396 377.233,943	32.16
100	574.565,396 377.233,943	101	574.559,574 377.225,048	10.631	101	574.559,574 377.225,048	102	574.553,756 377.216,158	10.625	102	574.553,756 377.216,158	103	574.547,944 377.207,278	10.613
103	574.547,944 377.207,278	104	574.545,505 377.203,551	4.454	104	574.545,505 377.203,551	105	574.536,222 377.189,367	16.952	105	574.536,222 377.189,367	106	574.518,739 377.162,654	31.926
106	574.518,739 377.162,654	107	574.515,387 377.157,533	6.121	107	574.515,387 377.157,533	108	574.513,654 377.154,885	3.165	108	574.513,654 377.154,885	109	574.507,881 377.146,064	10.542
109	574.507,881 377.146,064	110	574.500,269 377.134,433	13.9	110	574.500,269 377.134,433	111	574.494,48 377.125,587	10.572	111	574.494,48 377.125,587	112	574.488,725 377.116,794	10.509
112	574.488,725 377.116,794	113	574.482,976 377.108,01	10.498	113	574.482,976 377.108,01	114	574.477,233 377.099,236	10.486	114	574.477,233 377.099,236	115	574.471,497 377.090,472	10.474
115	574.471,497 377.090,472	116	574.470,758 377.089,342	1.35	116	574.470,758 377.089,342	117	574.467,15 377.084,115	6.351	117	574.467,15 377.084,115	118	574.462,782 377.077,788	7.688

Punct început	X / Y	Punct sfârșit	X / Y	Lungime segment	Punct început	X / Y	Punct sfârșit	X / Y	Lungime segment	Punct început	X / Y	Punct sfârșit	X / Y	Lungime segment
118	574.462,782 377.077,788	119	574.450,988 377.060,702	20.761	119	574.450,988 377.060,702	120	574.449,22 377.058,141	3.112	120	574.449,22 377.058,141	121	574.443,33 377.049,607	10.369
121	574.443,33 377.049,607	122	574.442,741 377.048,754	1.037	122	574.442,741 377.048,754	123	574.436,855 377.040,227	10.361	123	574.436,855 377.040,227	124	574.433,913 377.035,965	5.179
124	574.433,913 377.035,965	125	574.423,683 377.021,145	18.008	125	574.423,683 377.021,145	126	574.416,957 377.011,401	11.84	126	574.416,957 377.011,401	127	574.408,153 376.998,647	15.498
127	574.408,153 376.998,647	128	574.407,443 376.997,618	1.25	128	574.407,443 376.997,618	129	574.404,059 376.992,818	5.873	129	574.404,059 376.992,818	130	574.390,369 376.973,395	23.763
130	574.390,369 376.973,395	131	574.384,448 376.964,995	10.277	131	574.384,448 376.964,995	132	574.379,718 376.958,283	8.211	132	574.379,718 376.958,283	133	574.371,465 376.946,575	14.324
133	574.371,465 376.946,575	134	574.365,571 376.938,212	10.231	134	574.365,571 376.938,212	135	574.359,097 376.929,028	11.236	135	574.359,097 376.929,028	136	574.351,811 376.918,691	12.647
136	574.351,811 376.918,691	137	574.351,027 376.917,578	1.361	137	574.351,027 376.917,578	138	574.343,519 376.908,032	12.145	138	574.343,519 376.908,032	139	574.336,426 376.899,015	11.472
139	574.336,426 376.899,015	140	574.333,316 376.895,061	5.031	140	574.333,316 376.895,061	141	574.327,095 376.887,151	10.063	141	574.327,095 376.887,151	142	574.322,866 376.881,775	6.84
142	574.322,866 376.881,775	143	574.316,651 376.873,873	10.053	143	574.316,651 376.873,873	144	574.303,979 376.857,762	20.497	144	574.303,979 376.857,762	145	574.297,77 376.849,868	10.043
145	574.297,77 376.849,868	146	574.293,681 376.844,669	6.614	146	574.293,681 376.844,669	147	574.291,605 376.843,56	2.354	147	574.291,605 376.843,56	148	574.295,321 376.839,732	5.335
148	574.295,321 376.839,732	149	574.296,267 376.841,567	2.064	149	574.296,267 376.841,567	150	574.308,867 376.857,587	20.381	150	574.308,867 376.857,587	151	574.310,918 376.860,195	3.318
151	574.310,918 376.860,195	152	574.316,09 376.866,77	8.365	152	574.316,09 376.866,77	153	574.325,961 376.879,321	15.968	153	574.325,961 376.879,321	154	574.332,043 376.887,053	9.837
154	574.332,043 376.887,053	155	574.338,443 376.895,189	10.352	155	574.338,443 376.895,189	156	574.347,794 376.907,078	15.126	156	574.347,794 376.907,078	157	574.354,196 376.915,218	10.356
157	574.354,196 376.915,218	158	574.356,568 376.918,583	4.117	158	574.356,568 376.918,583	159	574.363,954 376.929,063	12.821	159	574.363,954 376.929,063	160	574.366,774 376.933,063	4.894
160	574.366,774 376.933,063	161	574.368,524 376.935,546	3.038	161	574.368,524 376.935,546	162	574.376,36 376.946,664	13.602	162	574.376,36 376.946,664	163	574.382,297 376.955,086	10.304
163	574.382,297 376.955,086	164	574.394,122 376.971,863	20.526	164	574.394,122 376.971,863	165	574.410,683 376.995,358	28.745	165	574.410,683 376.995,358	166	574.411,737 376.996,885	1.855
166	574.411,737 376.996,885	167	574.416,952 377.004,44	9.18	167	574.416,952 377.004,44	168	574.430,681 377.024,33	24.168	168	574.430,681 377.024,33	169	574.433,554 377.028,492	5.057
169	574.433,554 377.028,492	170	574.442,15 377.040,944	15.131	170	574.442,15 377.040,944	171	574.447,861 377.049,218	10.054	171	574.447,861 377.049,218	172	574.455,604 377.060,436	13.631
172	574.455,604 377.060,436	173	574.466,941 377.076,859	19.956	173	574.466,941 377.076,859	174	574.474,037 377.087,139	12.491	174	574.474,037 377.087,139	175	574.477,026 377.091,703	5.456
175	574.477,026 377.091,703	176	574.482,519 377.100,093	10.028	176	574.482,519 377.100,093	177	574.487,996 377.108,456	9.997	177	574.487,996 377.108,456	178	574.493,457 377.116,796	9.969
178	574.493,457 377.116,796	179	574.496,182 377.120,958	4.975	179	574.496,182 377.120,958	180	574.505,639 377.135,4	17.263	180	574.505,639 377.135,4	181	574.511,055 377.143,671	9.886
181	574.511,055 377.143,671	182	574.516,457 377.151,92	9.86	182	574.516,457 377.151,92	183	574.521,845 377.160,149	9.836	183	574.521,845 377.160,149	184	574.528,293 377.169,996	11.77
184	574.528,293 377.169,996	185	574.533,651 377.178,179	9.781	185	574.533,651 377.178,179	186	574.535,577 377.181,12	3.516	186	574.535,577 377.181,12	187	574.556,86 377.213,622	38.85
187	574.556,86 377.213,622	188	574.572,685 377.237,79	28.888	188	574.572,685 377.237,79	189	574.577,936 377.245,807	9.584	189	574.577,936 377.245,807	190	574.588,46 377.261,88	19.212
190	574.588,46 377.261,88	191	574.596,293 377.273,848	14.303	191	574.596,293 377.273,848	192	574.601,505 377.281,811	9.517	192	574.601,505 377.281,811	193	574.607,824 377.291,468	11.541
193	574.607,824 377.291,468	194	574.632,372 377.329,771	45.494	194	574.632,372 377.329,771	195	574.640,025 377.341,714	14.185	195	574.640,025 377.341,714	196	574.650,2 377.357,591	18.858
196	574.650,2 377.357,591	197	574.665,398 377.381,306	28.167	197	574.665,398 377.381,306	198	574.687,348 377.415,557	40.681	198	574.687,348 377.415,557	199	574.695,456 377.428,788	15.518
199	574.695,456 377.428,788	200	574.697,481 377.432,095	3.878	200	574.697,481 377.432,095	201	574.731,307 377.487,296	64.741	201	574.731,307 377.487,296	202	574.748,872 377.512,777	30.949
202	574.748,872 377.512,777	203	574.774,328 377.549,703	44.85	203	574.774,328 377.549,703	204	574.792,078 377.575,706	31.484	204	574.792,078 377.575,706	205	574.816,115 377.615,751	46.705
205	574.816,115 377.615,751	206	574.830,684 377.639,725	28.054	206	574.830,684 377.639,725	207	574.835,973 377.647,195	9.153	207	574.835,973 377.647,195	208	574.845,878 377.661,187	17.143
208	574.845,878 377.661,187	209	574.862,707 377.684,958	29.125	209	574.862,707 377.684,958	210	574.878,521 377.708,121	28.047	210	574.878,521 377.708,121	211	574.903,474 377.745,17	44.669
211	574.903,474 377.745,17	212	574.933,009 377.789,019	52.868	212	574.933,009 377.789,019	213	574.943,59 377.804,727	18.939	213	574.943,59 377.804,727	214	574.961,401 377.831,185	31.894
214	574.961,401 377.831,185	215	574.982,491 377.863,025	38.191	215	574.982,491 377.863,025	216	575.015,84 377.913,369	60.388	216	575.015,84 377.913,369	217	575.029,667 377.934,242	25.037

Punct început	X / Y	Punct sfârșit	X / Y	Lungime segment	Punct început	X / Y	Punct sfârșit	X / Y	Lungime segment	Punct început	X / Y	Punct sfârșit	X / Y	Lungime segment
217	575.029,667 377.934,242	218	575.041,379 377.951,923	21.208	218	575.041,379 377.951,923	219	575.049,025 377.963,465	13.845	219	575.049,025 377.963,465	220	575.056,759 377.975,141	14.005
220	575.056,759 377.975,141	221	575.065,372 377.988,142	15.595	221	575.065,372 377.988,142	222	575.080,565 378.011,078	27.512	222	575.080,565 378.011,078	223	575.108,246 378.052,867	50.125
223	575.108,246 378.052,867	224	575.153,996 378.122,326	83.172	224	575.153,996 378.122,326	225	575.162,945 378.135,913	16.269	225	575.162,945 378.135,913	226	575.188,299 378.175,247	46.797
226	575.188,299 378.175,247	227	575.203,598 378.198,016	27.431	227	575.203,598 378.198,016	228	575.228,58 378.236,315	45.727	228	575.228,58 378.236,315	229	575.246,075 378.263,003	31.911
229	575.246,075 378.263,003	230	575.276,614 378.307,632	54.078	230	575.276,614 378.307,632	231	575.303,094 378.345,792	46.448	231	575.303,094 378.345,792	232	575.319,98 378.370,607	30.015
232	575.319,98 378.370,607	233	575.334,571 378.393,012	26.737	233	575.334,571 378.393,012	234	575.385,518 378.472,124	94.097	234	575.385,518 378.472,124	235	575.435,901 378.549,103	92.001
235	575.435,901 378.549,103	236	575.473,244 378.604,912	67.15	236	575.473,244 378.604,912	237	575.528,513 378.686,59	98.62	237	575.528,513 378.686,59	238	575.592,576 378.782,98	115.737
238	575.592,576 378.782,98	239	575.641,915 378.856,409	88.466	239	575.641,915 378.856,409	240	575.673,936 378.903,169	56.673	240	575.673,936 378.903,169	1	575.677,691 378.905,37	4.353

** Lungimile segmentelor sunt determinate în planul de proiecție Stereo 70 și sunt rotunjite la 1 milimetru.

*** Distanța dintre puncte este formată din segmente cumulate ce sunt mai mici decât valoarea 1 milimetru.

**DATE DESPRE IMOBILUL NR. 30011**

Oficiul de Cadastru și Publicitate Imobiliară PRAHOVA
Biroul de Cadastru și Publicitate Imobiliară Ploiești

A. Partea I. Descrierea imobilului

TEREN Extravilan

Nr. CF vechi:5737

Nr. cadastral vechi:1820/1

Adresa: Jud. Prahova

Nr. Crt	Nr cadastral Nr. topografic	Suprafața* (mp)	Observații / Referințe
A1	22523	1.040	Sector cadastral:0 Teren neimprejmuit; Imobil traversat de limita unităților administrativ-teritoriale Târgșoru Vechi și Ploiești.

B. Partea II. Proprietari și acte

Inscrieri privitoare la dreptul de proprietate și alte drepturi reale		Referințe
214 / 06/01/2009		
Act Administrativ nr. 3, din 21/04/2008 emis de MTCT (proces - verbal nr.3/12.03.2008 emis de MINISTERUL TRANSPORTURILOR, CONSTRUCTIILOR SI TURISMULUI);		
B1	Intabulare, drept de PROPRIETATE, dobandit prin Lege, cota actuala 1/1, cota initiala 1/1 1) STATUL ROMAN, CIF:9999999999999	A1
24986 / 21/03/2018		
Act Normativ nr. 17, din 07/03/2014 emis de PARLAMENTUL ROMANIEI;		
B2	imobil aflat sub incidenta art. 3 alin.1 din Legea 17/2014	A1
214 / 06/01/2009		
Act Administrativ nr. 3, din 21/04/2008 emis de MTCT (proces - verbal nr.3/12.03.2008 emis de MINISTERUL TRANSPORTURILOR, CONSTRUCTIILOR SI TURISMULUI);		
B3	Intabulare, drept de ADMINISTRARE, dobandit prin Lege, cota actuala 1/1, cota initiala 1/1 1) COMPANIA NATIONALA DE AUTOSTRAZI SI DRUMURI NATIONALE DIN ROMANIA S.A., CIF: 9999999999999	A1

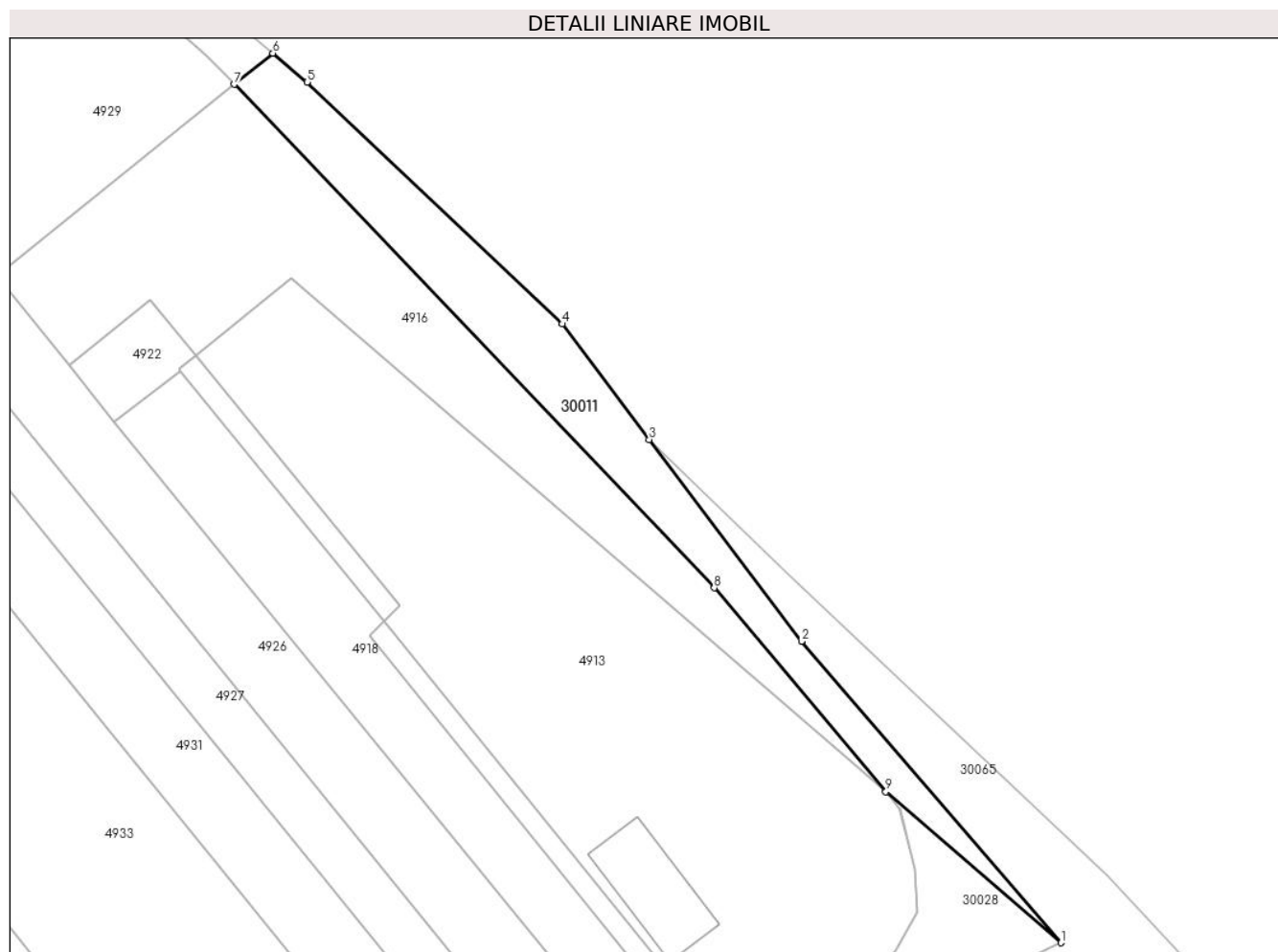
C. Partea III. SARCINI .

Inscrieri privind dezmembramintele dreptului de proprietate, drepturi reale de garanție și sarcini	Referințe
NU SUNT	

Anexa Nr. 1 La Partea I**Teren**

Nr cadastral	Suprafața (mp)*	Observații / Referințe
22523	1.040	Imobil traversat de limita unităților administrativ-teritoriale Târgșoru Vechi și Ploiești.

* Suprafața este determinată în planul de proiecție Stereo 70.

**Date referitoare la teren**

Crt	Categorie folosință	Intravilan	Suprafața (mp)	Tarla	Parcelă	Nr. topo	Observații / Referințe
1	arabil	NU	1.040	25	151/1	-	

Lungime Segmente

1) Valorile lungimilor segmentelor sunt obținute din proiecție în plan.

Punct început	X / Y	Punct sfârșit	X / Y	Lungime segment (** (m)
1	577.459,235 381.016,923	2	577.423,139 381.058,843	55.319
2	577.423,139 381.058,843	3	577.401,941 381.086,904	35.168
3	577.401,941 381.086,904	4	577.389,821 381.102,953	20.111
4	577.389,821 381.102,953	5	577.354,334 381.136,595	48.899
5	577.354,334 381.136,595	6	577.349,586 381.140,606	6.215

Punct început	X / Y	Punct sfârșit	X / Y	Lungime segment (** (m)
6	577.349,586 381.140,606	7	577.344,22 381.136,279	6.893
7	577.344,22 381.136,279	8	577.410,996 381.066,259	96.757
8	577.410,996 381.066,259	9	577.434,869 381.037,933	37.044
9	577.434,869 381.037,933	1	577.459,235 381.016,923	32.173

** Lungimile segmentelor sunt determinate în planul de proiecție Stereo 70 și sunt rotunjite la 1 milimetru.

*** Distanța dintre puncte este formată din segmente cumulate ce sunt mai mici decât valoarea 1 milimetru.

**DATE DESPRE IMOBILUL NR. 30012**

Oficiul de Cadastru și Publicitate Imobiliară PRAHOVA
Biroul de Cadastru și Publicitate Imobiliară Ploiești

A. Partea I. Descrierea imobilului

TEREN Intravilan

Adresa: Loc. Strejnicu, Jud. Prahova

Nr. Crt	Nr cadastral Nr. topografic	Suprafața* (mp)	Observații / Referințe
A1		1.118	Sector cadastral:0 Teren neimprejmuit;

B. Partea II. Proprietari și acte

Inscrieri privitoare la dreptul de proprietate și alte drepturi reale		Referințe
/		
Act Normativ nr. 7, din 13/03/1996 emis de PARLAMENTUL ROMANIEI;		
B1	Inscrierea posesiei, drept de PROPRIETATE, dobandit prin Lege, cota actuala 1/1, cota initiala 1/1 1) NEIDENTIFICAT NEIDENTIFICAT	A1
B2	Se noteaza mentiunea proprietar neidentificat	A1

C. Partea III. SARCINI .

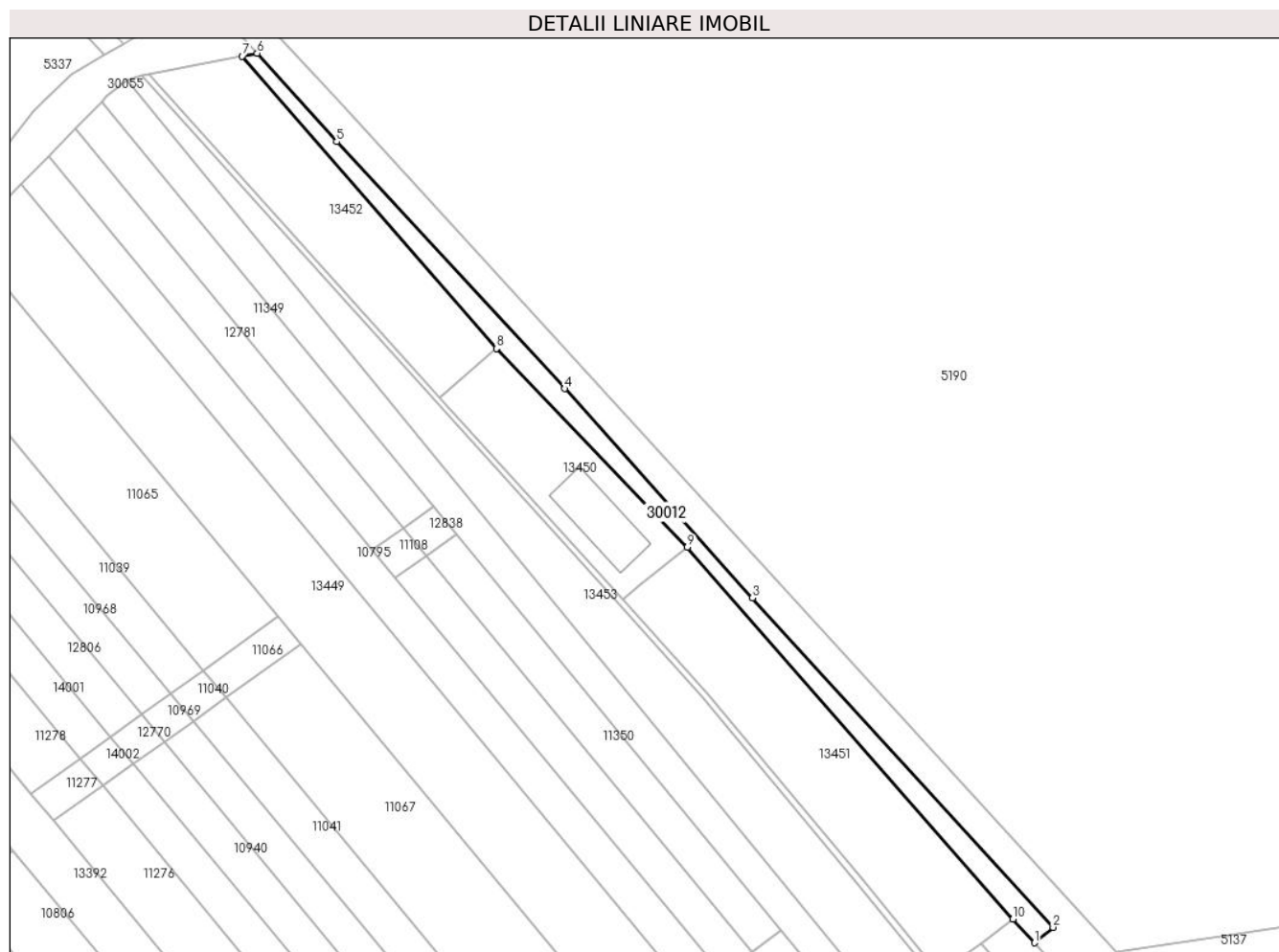
Inscrieri privind dezmembramintele dreptului de proprietate, drepturi reale de garanție și sarcini	Referințe
NU SUNT	

Anexa Nr. 1 La Partea I

Teren

Nr cadastral	Suprafața (mp)*	Observații / Referințe
	1.118	

* Suprafața este determinată în planul de proiecție Stereo 70.



Date referitoare la teren

Crt	Categorie folosință	Intravilan	Suprafața (mp)	Tarla	Parcelă	Nr. topo	Observații / Referințe
1	ape statatoare	DA	1.118	-	145	-	

Lungime Segmente

1) Valorile lungimilor segmentelor sunt obținute din proiecție în plan.

Punct început	X / Y	Punct sfârșit	X / Y	Lungime segment (** (m)
1	575.651,019 380.780,923	2	575.655,186 380.784,381	5.415
2	575.655,186 380.784,381	3	575.587,776 380.858,209	99.973
3	575.587,776 380.858,209	4	575.545,663 380.905,105	63.03
4	575.545,663 380.905,105	5	575.494,544 380.960,438	75.332
5	575.494,544 380.960,438	6	575.476,699 380.980,267	26.676

Punct început	X / Y	Punct sfârșit	X / Y	Lungime segment (** (m)
6	575.476,699 380.980,267	7	575.473,36 380.979,632	3.399
7	575.473,36 380.979,632	8	575.530,33 380.914,096	86.836
8	575.530,33 380.914,096	9	575.573,172 380.869,563	61.795
9	575.573,172 380.869,563	10	575.646,175 380.786,205	110.806
10	575.646,175 380.786,205	1	575.651,019 380.780,923	7.167

** Lungimile segmentelor sunt determinate în planul de proiecție Stereo 70 și sunt rotunjite la 1 milimetru.

*** Distanța dintre puncte este formată din segmente cumulate ce sunt mai mici decât valoarea 1 milimetru.

**DATE DESPRE IMOBILUL NR. 30019**

Oficiul de Cadastru și Publicitate Imobiliară PRAHOVA
Biroul de Cadastru și Publicitate Imobiliară Ploiești

A. Partea I. Descrierea imobilului

TEREN Intravilan

Adresa: Loc. Târgșoru Vechi, Jud. Prahova, L302, Interval CF Targoviste Nord - Ploiesti Vest, km 16+080 - km 16+100

Nr. Crt	Nr cadastral Nr. topografic	Suprafața* (mp)	Observații / Referințe
A1	26979	Din acte: 23.630.483 Masurata: 431	Sector cadastral:0 Teren neimprejmuit;

B. Partea II. Proprietari și acte

Inscrieri privitoare la dreptul de proprietate și alte drepturi reale		Referințe
87073 / 19/09/2016		
Act Normativ nr. 1705, din 29/11/2006 emis de Guvernul Romaniei (act administrativ nr OIS/32274 din 23.07.2012, emis de MTI;act normativ nr 16-anexa din 29.11.2006, emis de Guvernul Romaniei;act administrativ nr 2-Anexa MM/224 din 24.01.2002, emis de MLPTL;act administrativ nr 1-Anexa MM/224 din 24.01.2002, emis de MLPTL;act normativ nr MM/224 din 24.01.2002, emis de Guvernul Romaniei);		
B1	Intabulare, drept de PROPRIETATE, dobandit prin Lege, cota actuala 1/1, cota initiala 1/1 1) STATUL ROMAN , CIF:9999999999999	A1
B2	Intabulare, drept de ADMINISTRARE, dobandit prin Lege, cota actuala 1/1, cota initiala 1/1 1) MINISTERUL TRANSPORTURILOR SI INFRASTRUCTURII , CIF:9999999999999	A1

C. Partea III. SARCINI .

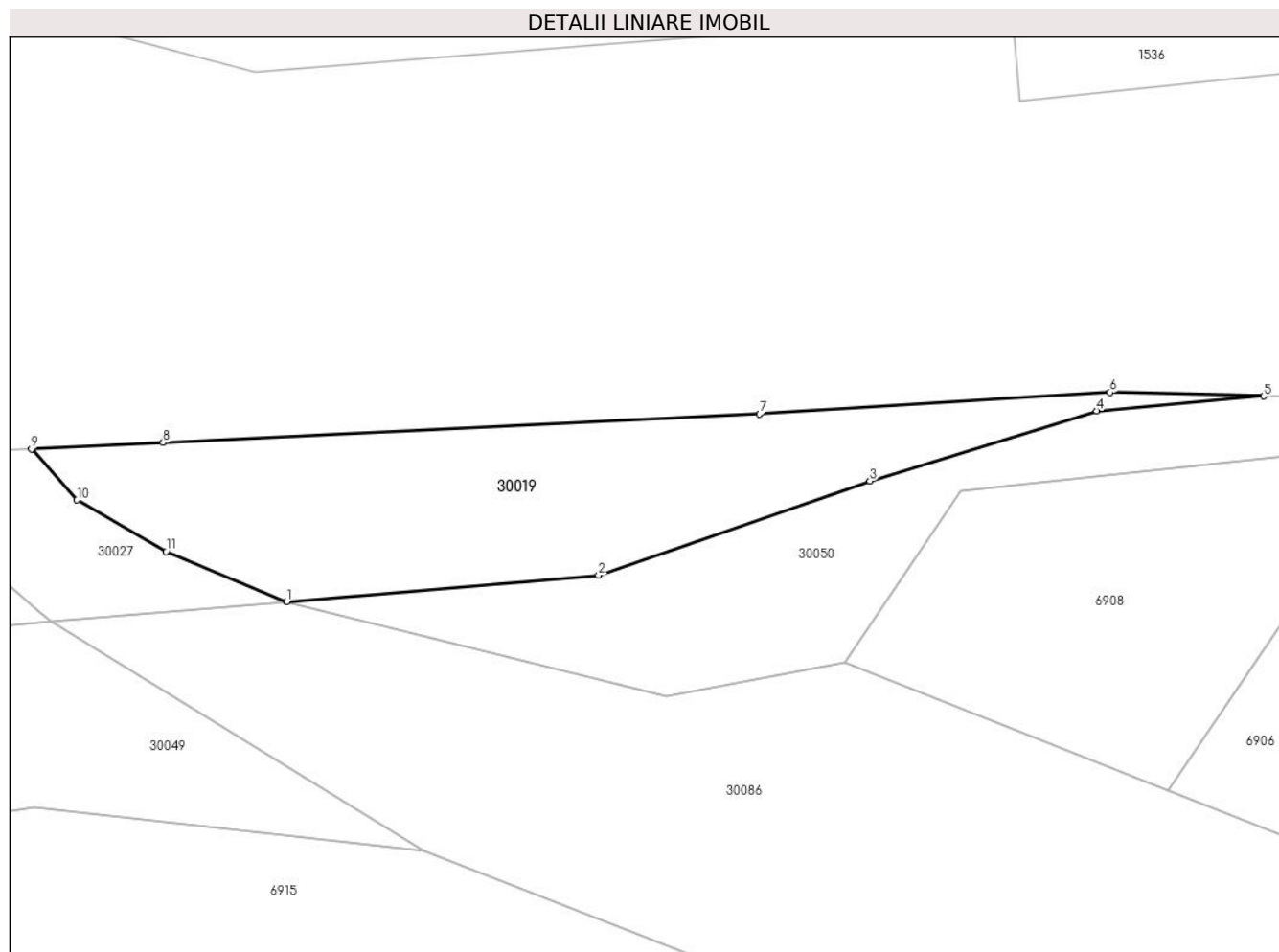
Inscrieri privind dezmembramintele dreptului de proprietate, drepturi reale de garanție și sarcini	Referințe
NU SUNT	

Anexa Nr. 1 La Partea I

Teren

Nr cadastral	Suprafața (mp)*	Observații / Referințe
26979	Din acte: 23.630.483 Masurata: 431	

* Suprafața este determinată în planul de proiecție Stereo 70.



Date referitoare la teren

Crt	Categorie folosință	Intra vilan	Suprafața (mp)	Tarla	Parcelă	Nr. topo	Observații / Referințe
1	cai ferate	DA	431	-	DF760	-	L302, Interval CF Targoviste Nord - Ploiesti Vest, km 16+080 - km 16+100

Lungime Segmente

1) Valorile lungimilor segmentelor sunt obținute din proiecție în plan.

Punct început	X / Y	Punct sfârșit	X / Y	Lungime segment (** (m)
1	572.995,758 380.894,369	2	573.014,674 380.895,969	18.984
2	573.014,674 380.895,969	3	573.031,126 380.901,682	17.416
3	573.031,126 380.901,682	4	573.044,873 380.905,931	14.389
4	573.044,873 380.905,931	5	573.055,013 380.906,829	10.18

Punct început	X / Y	Punct sfârșit	X / Y	Lungime segment (** (m)
5	573.055,013 380.906,829	6	573.045,692 380.907,055	9.324
6	573.045,692 380.907,055	7	573.024,455 380.905,74	21.278
7	573.024,455 380.905,74	8	572.988,271 380.904,01	36.225
8	572.988,271 380.904,01	9	572.980,299 380.903,635	7.981
9	572.980,299 380.903,635	10	572.983,06 380.900,538	4.149
10	572.983,06 380.900,538	11	572.988,457 380.897,416	6.235
11	572.988,457 380.897,416	1	572.995,758 380.894,369	7.911

** Lungimile segmentelor sunt determinate în planul de proiecție Stereo 70 și sunt rotunjite la 1 milimetru.

*** Distanța dintre puncte este formată din segmente cumulate ce sunt mai mici decât valoarea 1 milimetru.



DATE DESPRE IMOBILUL NR. 30021

Oficiul de Cadastru și Publicitate Imobiliară PRAHOVA
Biroul de Cadastru și Publicitate Imobiliară Ploiești

A. Partea I. Descrierea imobilului

TEREN Necunoscut

Adresa: Loc. Strejnicu, Str Cringului, Nr. 136, Jud. Prahova

Nr. Crt	Nr cadastral Nr. topografic	Suprafața* (mp)	Observații / Referințe
A1	28748	Din acte: 0 Masurata: 15.705	Sector cadastral:0 Teren neimprejmuat; Constructia C4 inregistrata in CF 28748-C4; Linia CF 302 Interval Ploiesti Vest - Targoviste Nord, km 16+078-km 16+863; Drept de suprafata (A1-A2-A3-A4-A5-A6-A7-A8-A9-A10) in suprafata de 76mp in favoarea Stefan Marian si Stefan Elena

Construcții

Crt	Nr cadastral Nr. topografic	Adresa	Observații / Referințe
A1.2	28748-C2	Loc. Strejnicu, Str Cringului, Nr. 136, Jud. Prahova	Nr. niveluri:1; S. construita la sol:131 mp; S. construita desfasurata:131 mp; Cladire calatori Crangu lui Bot (Anexa nr. 16 la HG nr. 1705/29.11.2006);-Km 16+546; Proprietar Statul Roman prin Ministerul Transportului, Concesionar CNCF CFR SA

B. Partea II. Proprietari și acte

Inscrieri privitoare la dreptul de proprietate și alte drepturi reale		Referințe
60045 / 06/06/2019		
Act Administrativ nr. 1705, din 29/11/2006 emis de GUVERNUL ROMANIEI (act administrativ nr 2 din 24.01.2002, emis de MLPTL;act administrativ nr MM/224 din 24.01.2002, emis de MLPTL;act administrativ nr 16 din 23.02.2012, emis de GUVERNUL ROMANIEI;act administrativ nr 13562 din 28.03.2018, emis de Ministerul Transporturilor;act administrativ nr 1 din 14.02.2018, emis de Ministerul Transporturilor);		
B1	Intabulare, drept de PROPRIETATE, dobandit prin Lege, cota actuala 1/1, cota initiala 1/1 1) STATUL ROMAN, CIF:9999999999999, (domeniul public)	A1
B2	Intabulare, drept de PROPRIETATE, dobandit prin Lege, cota actuala 1/1, cota initiala 1/1 1) STATUL ROMAN, CIF:9999999999999, (domeniul public)	A1.2
43520 / 20/03/2024		
Act Administrativ nr. 3687, din 12/03/2024 emis de COMUNA TARGSORU VECHI;		
B3	se notează actualizarea informațiilor cadastrale conform documentației tehnice avizate in sensul ca adresa actuala a imobilului este: "Comuna Târgșoru Vechi, Sat Strejnicu, Str. Crângului nr.136, Județ Prahova"	A1, A1.2
84791 / 04/06/2024		
Act Administrativ nr. 3687, din 18/04/2024 emis de PRIMARIA COMUNEI TARGSORU VECHI;		
B4	se respinge capătul de cerere privind îndreptarea erorii materiale privind actualizarea adresei poștale pentru construcțiile C1,C3,C5,C6, C7 întrucât construcțiile respective nu sunt înscrise în cartea funciară (nu au acte de proprietate)	A1, A1.2
88617 / 12/06/2024		
Act Administrativ nr. 84, din 05/02/2008 emis de REGIONALA CF BUCURESTI;		
B5	se actualizează informațiile cadastrale conform documentației tehnice avizate	A1, A1.2

C. Partea III. SARCINI

Inscrieri privind dezmembramentele dreptului de proprietate, drepturi reale de garanție și sarcini		Referințe
88617 / 12/06/2024		
Act Administrativ nr. 84, din 05/02/2008 emis de REGIONALA CF BUCURESTI;		
C1	Intabulare, drept de SUPERFICIE asupra terenului in suprafata de 74 mp aferent constructiei C4, pe toata perioada existentei constructiei, dar nu mai mult de 99 de ani 1) ȘTEFAN MARIAN 2) ȘTEFAN ELENA	A1

Inscrieri privind dezmembramintele dreptului de proprietate, drepturi reale de garanție și sarcini	Referințe
--	-----------

Anexa Nr. 1 La Partea I

Teren

Nr cadastral	Suprafața (mp)*	Observații / Referințe
28748	Din acte: 0 Masurata: 15.705	Linia CF 302 Interval Ploiesti Vest - Targoviste Nord, km 16+078-km 16+863; Drept de superficie (A1-A2-A3-A4-A5-A6-A7-A8-A9-A10) in suprafata de 76mp in favoarea Stefan Marian si Stefan Elena

* Suprafața este determinată în planul de proiecție Stereo 70.

DETALII LINIARE IMOBIL



Date referitoare la teren

Crt	Categorie folosință	Intravilan	Suprafața (mp)	Tarla	Parcelă	Nr. topo	Observații / Referințe
1	curți constructii	DA	15.417	-	123	-	
2	cai ferate	NU	287	-	-	-	

Date referitoare la construcții

Crt	Număr	Destinație construcție	Supraf. (mp)	Situație juridică	Observații / Referințe
A1.1	28748-C1	construcții industriale și edilitare	118	Fara acte	Nr. niveluri:1; S. construita la sol:118 mp; S. construita desfasurata:118 mp; Rampa
A1.2	28748-C2	construcții administrative și social culturale	131	Cu acte	Nr. niveluri:1; S. construita la sol:131 mp; S. construita desfasurata:131 mp; Cladire calatori Crangu lui Bot (Anexa nr. 16 la HG nr. 1705/29.11.2006);-Km 16+546;Proprietar Statul Roman prin Ministerul Transportului, Concesionar CNCF CFR SA
A1.3	28748-C3	construcții anexa	15	Fara acte	Nr. niveluri:1; S. construita la sol:15 mp; S. construita desfasurata:15 mp; WC
*A1.4	28748-C4	construcții de locuinte	103	Cu acte in CF propriu	Nr. niveluri:1; S. construita la sol:103 mp; S. construita desfasurata:103 mp; Locuinta P, Sup. constr. desfasurată=103 mp, Număr niveluri=1, An edificare=1980
A1.5	28748-C5	construcții anexa	Din acte: 18 Masurata: 17	Fara acte	Nr. niveluri:1; S. construita la sol:17 mp; S. construita desfasurata:18 mp; Anexa

Crt	Număr	Destinație construcție	Supraf. (mp)	Situație juridică	Observații / Referințe
A1.6	28748-C6	construcții anexa	2	Fara acte	Nr. niveluri:1; S. construita la sol:2 mp; S. construita desfasurata:2 mp; WC
A1.7	28748-C7	construcții industriale și edilitare	10	Fara acte	Nr. niveluri:1; S. construita la sol:10 mp; S. construita desfasurata:10 mp; Cladire acari

* Aceasta construcție este înscrisă într-o carte funciara proprie

Lungime Segmente

1) Valorile lungimilor segmentelor sunt obținute din proiecție în plan.

Punct început	X / Y	Punct sfârșit	X / Y	Lungime segment (** (m)	Punct început	X / Y	Punct sfârșit	X / Y	Lungime segment (** (m)
1	572.229,509 380.815,447	2	572.259,554 380.817,826	30.139	2	572.259,554 380.817,826	3	572.309,14 380.814,617	49.69
3	572.309,14 380.814,617	4	572.367,528 380.816,216	58.41	4	572.367,528 380.816,216	5	572.410,1 380.816,874	42.577
5	572.410,1 380.816,874	6	572.510,094 380.829,284	100.761	6	572.510,094 380.829,284	7	572.547,013 380.833,081	37.114
7	572.547,013 380.833,081	8	572.583,193 380.836,829	36.374	8	572.583,193 380.836,829	9	572.587,867 380.835,944	4.757
9	572.587,867 380.835,944	10	572.587,996 380.832,012	3.934	10	572.587,996 380.832,012	11	572.604,995 380.834,148	17.133
11	572.604,995 380.834,148	12	572.627,802 380.837,23	23.014	12	572.627,802 380.837,23	13	572.657,41 380.841,123	29.863
13	572.657,41 380.841,123	14	572.699,211 380.848,906	42.519	14	572.699,211 380.848,906	15	572.868,507 380.875,105	171.311
15	572.868,507 380.875,105	16	572.948,387 380.885,436	80.545	16	572.948,387 380.885,436	17	572.972,411 380.892,393	25.011
17	572.972,411 380.892,393	18	572.971,473 380.900,621	8.281	18	572.971,473 380.900,621	19	572.863,17 380.889,635	108.859
19	572.863,17 380.889,635	20	572.852,715 380.888,575	10.509	20	572.852,715 380.888,575	21	572.726,942 380.875,404	126.461
21	572.726,942 380.875,404	22	572.621,557 380.864,523	105.945	22	572.621,557 380.864,523	23	572.570,118 380.860,216	51.619
23	572.570,118 380.860,216	24	572.543,683 380.857,512	26.573	24	572.543,683 380.857,512	25	572.485,08 380.851,566	58.904
25	572.485,08 380.851,566	26	572.422,937 380.845,237	62.464	26	572.422,937 380.845,237	27	572.307,792 380.832,532	115.844
27	572.307,792 380.832,532	28	572.229,1 380.824,402	79.111	28	572.229,1 380.824,402	29	572.198,781 380.821,269	30.48
29	572.198,781 380.821,269	30	572.184,154 380.819,758	14.705	30	572.184,154 380.819,758	31	572.184,356 380.817,806	1.962
31	572.184,356 380.817,806	32	572.215,541 380.814,341	31.377	32	572.215,541 380.814,341	1	572.229,509 380.815,447	14.012

** Lungimile segmentelor sunt determinate în planul de proiecție Stereo 70 și sunt rotunjite la 1 milimetru.

*** Distanța dintre puncte este formată din segmente cumulate ce sunt mai mici decât valoarea 1 milimetru.

**DATE DESPRE IMOBILUL NR. 30022**

Oficiul de Cadastru și Publicitate Imobiliară PRAHOVA
Biroul de Cadastru și Publicitate Imobiliară Ploiești

A. Partea I. Descrierea imobilului

TEREN Extravilan

Adresa: Jud. Prahova

Nr. Crt	Nr cadastral Nr. topografic	Suprafața* (mp)	Observații / Referințe
A1		4.131	Sector cadastral:0 Teren neimprejmuit;

B. Partea II. Proprietari și acte

Inscrieri privitoare la dreptul de proprietate și alte drepturi reale		Referințe
/		
Act Normativ nr. 7, din 13/03/1996 emis de PARLAMENTUL ROMANIEI;		
B1	Inscrierea posesiei, drept de PROPRIETATE, dobandit prin Lege, cota actuala 1/1, cota initiala 1/1 1) NEIDENTIFICAT NEIDENTIFICAT	A1
B2	Se noteaza mentiunea proprietar neidentificat	A1

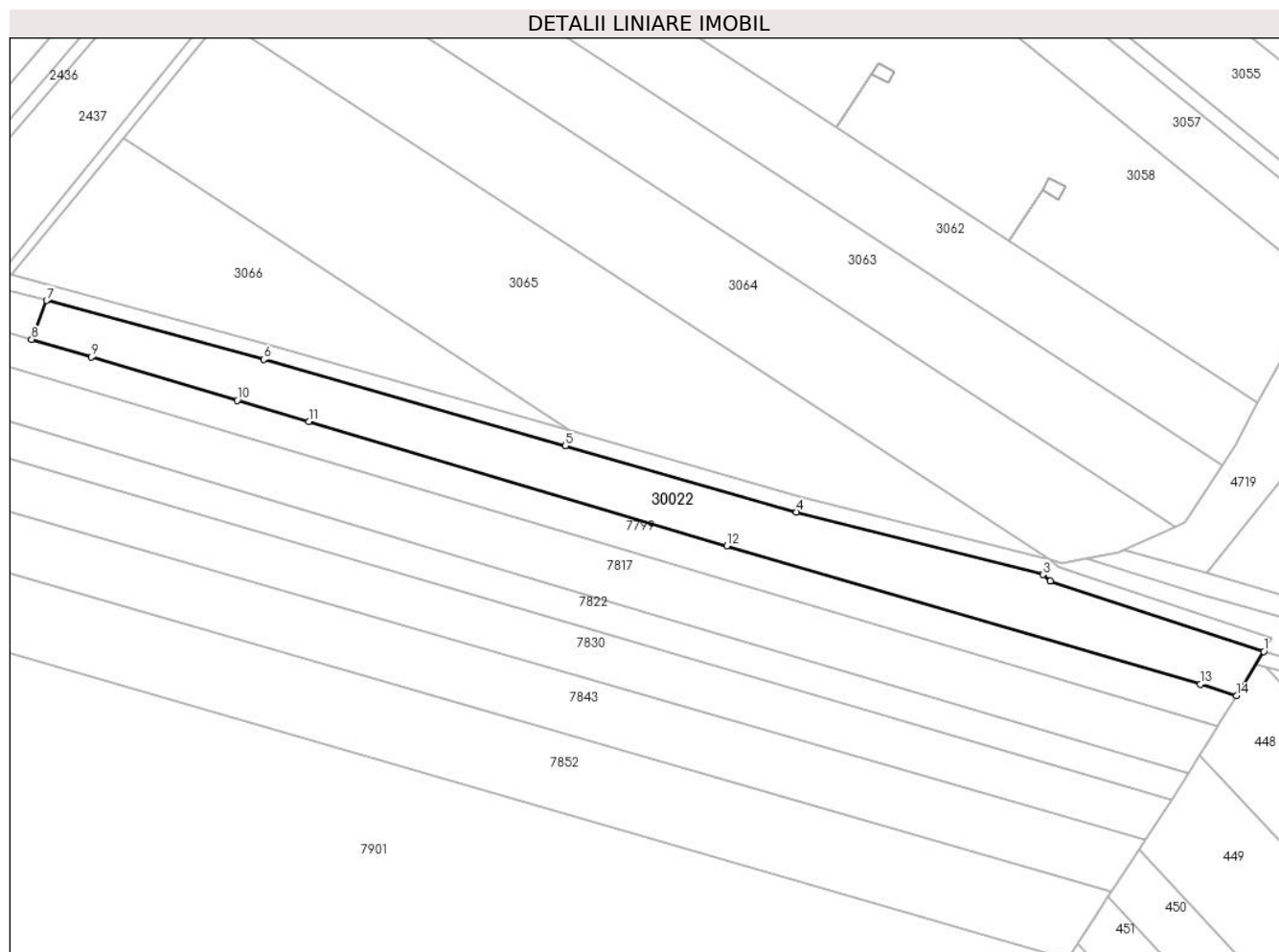
C. Partea III. SARCINI .

Inscrieri privind dezmembramintele dreptului de proprietate, drepturi reale de garanție și sarcini	Referințe
NU SUNT	

Teren

Nr cadastral	Suprafața (mp)*	Observații / Referințe
	4.131	

* Suprafața este determinată în planul de proiecție Stereo 70.



Date referitoare la teren

Crt	Categorie folosință	Intravilan	Suprafața (mp)	Tarla	Parcelă	Nr. topo	Observații / Referințe
1	ape statatoare	NU	4.131	-	37	-	

Lungime Segmente

1) Valorile lungimilor segmentelor sunt obținute din proiecție în plan.

Punct început	X / Y	Punct sfârșit	X / Y	Lungime segment (** (m)
1	575.089,854 375.419,088	2	575.035,561 375.437,001	57.172
2	575.035,561 375.437,001	3	575.033,619 375.438,65	2.548
3	575.033,619 375.438,65	4	574.970,94 375.454,508	64.654
4	574.970,94 375.454,508	5	574.912,1 375.471,365	61.207
5	574.912,1 375.471,365	6	574.835,373 375.493,345	79.813

Punct început	X / Y	Punct sfârșit	X / Y	Lungime segment (** (m)
6	574.835,373 375.493,345	7	574.780,112 375.508,311	57.252
7	574.780,112 375.508,311	8	574.776,283 375.498,416	10.61
8	574.776,283 375.498,416	9	574.791,426 375.493,958	15.786
9	574.791,426 375.493,958	10	574.828,619 375.482,971	38.782
10	574.828,619 375.482,971	11	574.846,823 375.477,593	18.982
11	574.846,823 375.477,593	12	574.953,179 375.445,917	110.973
12	574.953,179 375.445,917	13	575.073,77 375.410,78	125.606
13	575.073,77 375.410,78	14	575.082,913 375.407,891	9.589
14	575.082,913 375.407,891	1	575.089,854 375.419,088	13.174

** Lungimile segmentelor sunt determinate în planul de proiecție Stereo 70 și sunt rotunjite la 1 milimetru.

*** Distanța dintre puncte este formată din segmente cumulate ce sunt mai mici decât valoarea 1 milimetru.

**DATE DESPRE IMOBILUL NR. 30023**

Oficiul de Cadastru și Publicitate Imobiliară PRAHOVA
Biroul de Cadastru și Publicitate Imobiliară Ploiești

A. Partea I. Descrierea imobilului

TEREN Necunoscut

Adresa: Loc. Târgsoru Vechi, Jud. Prahova

Nr. Crt	Nr cadastral Nr. topografic	Suprafața* (mp)	Observații / Referințe
A1		1.579	Sector cadastral:0 Teren neimprejmuit;

B. Partea II. Proprietari și acte

Inscrieri privitoare la dreptul de proprietate și alte drepturi reale		Referințe
/		
Act Normativ nr. 7, din 13/03/1996 emis de PARLAMENTUL ROMANIEI;		
B1	Inscrierea posesiei, drept de PROPRIETATE, dobandit prin Lege, cota actuala 1/1, cota initiala 1/1 1) NEIDENTIFICAT NEIDENTIFICAT	A1
B2	Se noteaza mentiunea proprietar neidentificat	A1

C. Partea III. SARCINI .

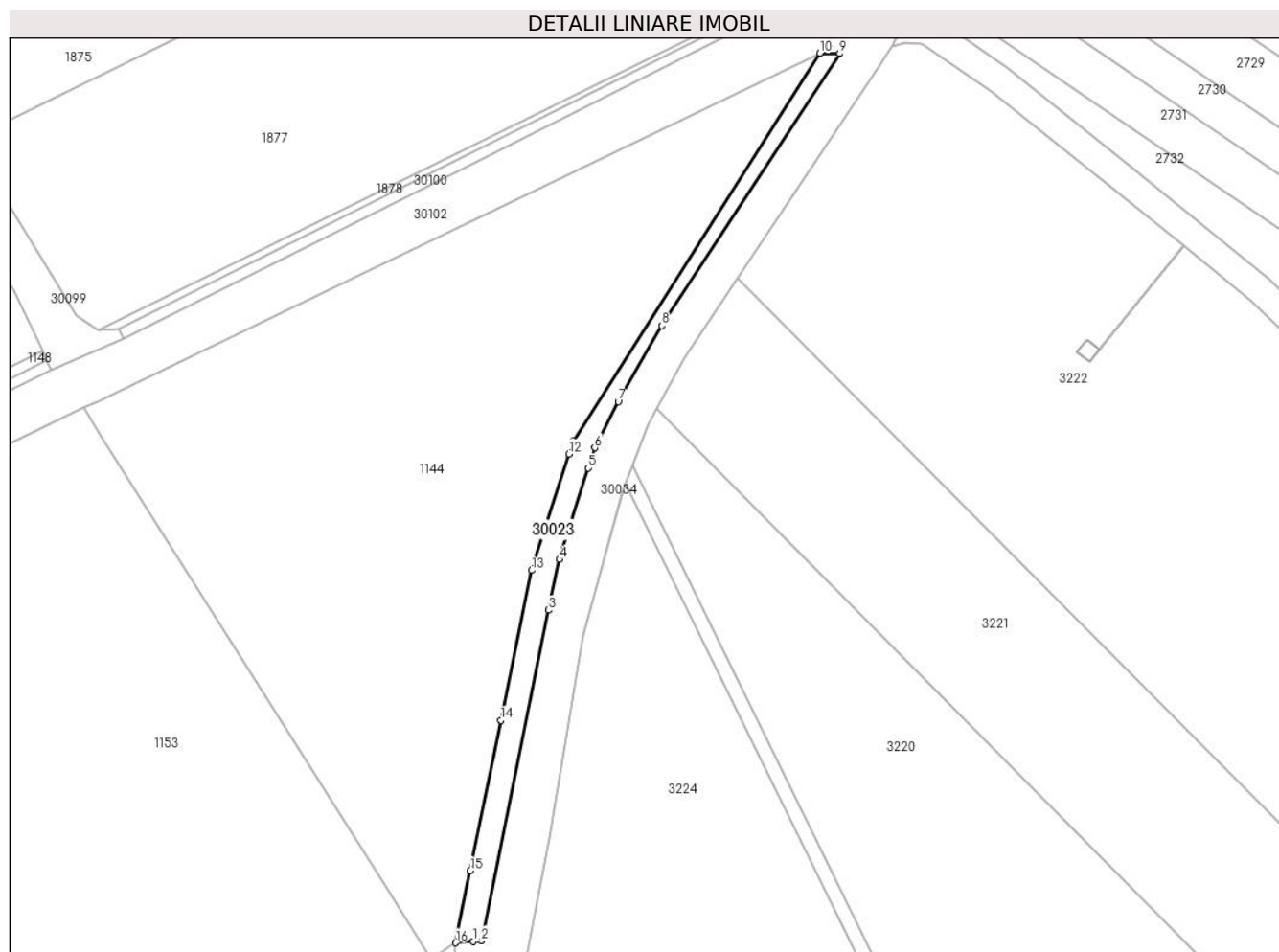
Inscrieri privind dezmembramintele dreptului de proprietate, drepturi reale de garanție și sarcini	Referințe
NU SUNT	

Anexa Nr. 1 La Partea I

Teren

Nr cadastral	Suprafața (mp)*	Observații / Referințe
	1.579	

* Suprafața este determinată în planul de proiecție Stereo 70.



Date referitoare la teren

Crt	Categorie folosință	Intravilan	Suprafața (mp)	Tarla	Parcelă	Nr. topo	Observații / Referințe
1	ape statatoare	NU	1.386	-	105	-	
2	ape statatoare	DA	193	-	105	-	

Lungime Segmente

1) Valorile lungimilor segmentelor sunt obținute din proiecție în plan.

Punct început	X / Y	Punct sfârșit	X / Y	Lungime segment (** (m)
1	573.415,23 377.377,895	2	573.417,572 377.378,096	2.351
2	573.417,572 377.378,096	3	573.436,593 377.471,899	95.712
3	573.436,593 377.471,899	4	573.439,758 377.486,232	14.678
4	573.439,758 377.486,232	5	573.447,94 377.512,172	27.2

Punct început	X / Y	Punct sfârșit	X / Y	Lungime segment (** (m)
5	573.447,94 377.512,172	6	573.449,757 377.517,933	6.041
6	573.449,757 377.517,933	7	573.456,383 377.531,081	14.723
7	573.456,383 377.531,081	8	573.468,747 377.552,631	24.845
8	573.468,747 377.552,631	9	573.519,32 377.629,844	92.301
9	573.519,32 377.629,844	10	573.513,632 377.629,942	5.689
10	573.513,632 377.629,942	11	573.443,621 377.519,972	130.365
11	573.443,621 377.519,972	12	573.442,407 377.516,195	3.967
12	573.442,407 377.516,195	13	573.431,79 377.483,159	34.7
13	573.431,79 377.483,159	14	573.423,08 377.440,561	43.479
14	573.423,08 377.440,561	15	573.414,401 377.397,971	43.465
15	573.414,401 377.397,971	16	573.410,216 377.377,465	20.929
16	573.410,216 377.377,465	1	573.415,23 377.377,895	5.032

** Lungimile segmentelor sunt determinate în planul de proiecție Stereo 70 și sunt rotunjite la 1 milimetru.

*** Distanța dintre puncte este formată din segmente cumulate ce sunt mai mici decât valoarea 1 milimetru.

**DATE DESPRE IMOBILUL NR. 30024**

Oficiul de Cadastru și Publicitate Imobiliară PRAHOVA
Biroul de Cadastru și Publicitate Imobiliară Ploiești

A. Partea I. Descrierea imobilului

TEREN Necunoscut

Adresa: Loc. Târgșoru Vechi, Jud. Prahova, HC 89, Targșoru Vechi, loc. Targșoru Vechi, jud. Prahova

Nr. Crt	Nr cadastral Nr. topografic	Suprafața* (mp)	Observații / Referințe
A1	30074	14.159	Sector cadastral:0 Teren neimprejmuit; Domeniul Public

B. Partea II. Proprietari și acte

Inscrieri privitoare la dreptul de proprietate și alte drepturi reale		Referințe
120478 / 21/09/2022		
Act Administrativ nr. 4177, din 20/09/2022 emis de ANIF (act normativ nr 1117 din 30.12.2011, emis de MINISTERUL AGRICULTURII, PADURILOR SI DEZVOLTARII RURALE;act normativ nr 3 din 20.08.2013, emis de GUVERNUL ROMANIEI;act normativ nr 1872 din 22.12.2005, emis de GUVERNUL ROMANIEI;act normativ nr 1705 din 21.12.2006, emis de GUVERNUL ROMANIEI;act normativ nr 572 din 01.07.2005, emis de MINISTERUL AGRICULTURII, PADURILOR SI DEZVOLTARII RURALE);		
B1	Intabulare, drept de PROPRIETATE(domeniul public), dobandit prin Lege, cota actuala 1/1, cota initiala 1/1 1) STATUL ROMAN , CIF:9999999999999	A1
B2	Intabulare, drept de ADMINISTRARE, dobandit prin Lege, cota actuala 1/1, cota initiala 1/1 1) AGENTIA NATIONALA DE IMBUNATATIRI FUNCIARE , CIF:29275212	A1

C. Partea III. SARCINI .

Inscrieri privind dezmembramintele dreptului de proprietate, drepturi reale de garanție și sarcini	Referințe
NU SUNT	

Anexa Nr. 1 La Partea I

Teren

Nr cadastral	Suprafața (mp)*	Observații / Referințe
30074	14.159	Domeniul Public

* Suprafața este determinată în planul de proiecție Stereo 70.

DETALII LINIARE IMOBIL



Date referitoare la teren

Crt	Categorie folosință	Intravilan	Suprafața (mp)	Tarla	Parcelă	Nr. topo	Observații / Referințe
1	curți constructii	DA	4.525	-	89	-	Neimprejmuit, intravilan, Domeniul Public
2	curți constructii	NU	9.634	-	89	-	Neimprejmuit, extravilan, Domeniul Public

Lungime Segmente

1) Valorile lungimilor segmentelor sunt obținute din proiecție în plan.

Punct început	X / Y	Punct sfârșit	X / Y	Lungime segment
1	574.499,862 379.155,261	2	574.526,51 379.196,063	48.73 3
4	574.660,666 379.396,934	5	574.715,632 379.481,86	101.1 62
7	574.797,738 379.604,666	8	574.851,998 379.685,844	97.64 2
10	574.837,08 379.677,169	11	574.833,199 379.671,14	7.17
2	574.526,51 379.196,063	3	574.563,048 379.251,166	66.11 6
5	574.715,632 379.481,86	6	574.755,479 379.542,957	72.94 3
8	574.851,998 379.685,844	9	574.848,026 379.689,67	5.515
11	574.833,199 379.671,14	12	574.814,494 379.642,347	34.33 5
3	574.563,048 379.251,166	4	574.660,666 379.396,934	175.4 35
6	574.755,479 379.542,957	7	574.797,738 379.604,666	74.79 2
9	574.848,026 379.689,67	10	574.837,08 379.677,169	16.61 6
12	574.814,494 379.642,347	13	574.802,339 379.624,266	21.78 7

Punct început	X / Y	Punct sfârșit	X / Y	Lungime segment	Punct început	X / Y	Punct sfârșit	X / Y	Lungime segment	Punct început	X / Y	Punct sfârșit	X / Y	Lungime segment
13	574.802,339 379.624,266	14	574.790,319 379.605,776	22.054	14	574.790,319 379.605,776	15	574.762,39 379.564,309	49.995	15	574.762,39 379.564,309	16	574.744,583 379.537,87	31.876
16	574.744,583 379.527,87	17	574.738,051 379.527,886	11.931	17	574.738,051 379.527,886	18	574.731,266 379.517,323	12.554	18	574.731,266 379.517,323	19	574.724,18 379.506,836	12.657
19	574.724,18 379.506,836	20	574.717,305 379.496,199	12.665	20	574.717,305 379.496,199	21	574.710,4 379.485,345	12.864	21	574.710,4 379.485,345	22	574.703,504 379.474,979	12.45
22	574.703,504 379.474,979	23	574.696,491 379.464,763	12.391	23	574.696,491 379.464,763	24	574.689,387 379.454,327	12.624	24	574.689,387 379.454,327	25	574.682,609 379.443,821	12.503
25	574.682,609 379.443,821	26	574.675,708 379.433,318	12.567	26	574.675,708 379.433,318	27	574.669,188 379.423,41	11.861	27	574.669,188 379.423,41	28	574.665,555 379.417,888	6.61
28	574.665,555 379.417,888	29	574.662,339 379.413,0	5.851	29	574.662,339 379.413,0	30	574.655,398 379.402,452	12.627	30	574.655,398 379.402,452	31	574.648,335 379.391,953	12.654
31	574.648,335 379.391,953	32	574.641,321 379.381,857	12.293	32	574.641,321 379.381,857	33	574.634,529 379.371,074	12.744	33	574.634,529 379.371,074	34	574.627,656 379.360,548	12.571
34	574.627,656 379.360,548	35	574.620,429 379.350,206	12.617	35	574.620,429 379.350,206	36	574.613,683 379.339,683	12.5	36	574.613,683 379.339,683	37	574.606,728 379.329,287	12.508
37	574.606,728 379.329,287	38	574.597,348 379.315,332	16.814	38	574.597,348 379.315,332	39	574.592,216 379.307,558	9.315	39	574.592,216 379.307,558	40	574.585,297 379.297,48	12.225
40	574.585,297 379.297,48	41	574.584,873 379.298,103	0.754	41	574.584,873 379.298,103	42	574.578,168 379.287,553	12.5	42	574.578,168 379.287,553	43	574.571,302 379.277,512	12.164
43	574.571,302 379.277,512	44	574.564,13 379.267,022	12.707	44	574.564,13 379.267,022	45	574.557,393 379.256,603	12.407	45	574.557,393 379.256,603	46	574.552,361 379.249,177	8.97
46	574.552,361 379.249,177	47	574.545,198 379.238,359	12.975	47	574.545,198 379.238,359	48	574.542,42 379.234,128	5.061	48	574.542,42 379.234,128	49	574.517,795 379.196,621	44.868
49	574.517,795 379.196,621	50	574.515,465 379.192,771	4.5	50	574.515,465 379.192,771	51	574.515,096 379.192,207	0.674	51	574.515,096 379.192,207	52	574.503,357 379.174,26	21.445
52	574.503,357 379.174,26	53	574.494,614 379.160,895	15.971	53	574.494,614 379.160,895	54	574.491,613 379.156,307	5.482	54	574.491,613 379.156,307	55	574.490,17 379.154,1	2.637
55	574.490,17 379.154,1	56	574.485,054 379.146,216	9.398	56	574.485,054 379.146,216	57	574.481,155 379.140,207	7.163	57	574.481,155 379.140,207	58	574.464,78 379.114,97	30.084
58	574.464,78 379.114,97	59	574.459,54 379.107,058	9.49	59	574.459,54 379.107,058	60	574.457,186 379.103,503	4.264	60	574.457,186 379.103,503	61	574.447,325 379.088,613	17.859
61	574.447,325 379.088,613	62	574.437,459 379.073,716	17.868	62	574.437,459 379.073,716	63	574.433,512 379.067,755	7.149	63	574.433,512 379.067,755	64	574.422,929 379.051,775	19.167
64	574.422,929 379.051,775	65	574.411,08 379.033,883	21.46	65	574.411,08 379.033,883	66	574.395,974 379.011,074	27.358	66	574.395,974 379.011,074	67	574.386,288 378.996,448	17.542
67	574.386,288 378.996,448	68	574.370,25 378.972,23	29.047	68	574.370,25 378.972,23	69	574.367,387 378.967,877	5.21	69	574.367,387 378.967,877	70	574.355,844 378.950,331	21.002
70	574.355,844 378.950,331	71	574.345,572 378.934,716	18.691	71	574.345,572 378.934,716	72	574.342,691 378.930,335	5.243	72	574.342,691 378.930,335	73	574.328,854 378.909,3	25.178
73	574.328,854 378.909,3	74	574.325,968 378.904,885	5.275	74	574.325,968 378.904,885	75	574.321,788 378.898,492	7.638	75	574.321,788 378.898,492	76	574.317,607 378.892,097	7.64
76	574.317,607 378.892,097	77	574.307,675 378.876,905	18.151	77	574.307,675 378.876,905	78	574.305,043 378.872,88	4.809	78	574.305,043 378.872,88	79	574.302,153 378.868,418	5.316
79	574.302,153 378.868,418	80	574.296,297 378.859,378	10.771	80	574.296,297 378.859,378	81	574.288,032 378.846,617	15.204	81	574.288,032 378.846,617	82	574.261,218 378.805,22	49.322
82	574.261,218 378.805,22	83	574.254,359 378.794,632	12.616	83	574.254,359 378.794,632	84	574.247,499 378.784,041	12.619	84	574.247,499 378.784,041	85	574.243,58 378.777,99	7.209
85	574.243,58 378.777,99	86	574.240,638 378.773,448	5.412	86	574.240,638 378.773,448	87	574.232,805 378.761,355	14.408	87	574.232,805 378.761,355	88	574.227,99 378.753,92	8.858
88	574.227,99 378.753,92	89	574.225,065 378.749,317	5.454	89	574.225,065 378.749,317	90	574.220,008 378.741,356	9.431	90	574.220,008 378.741,356	91	574.208,336 378.722,984	21.766
91	574.208,336 378.722,984	92	574.205,059 378.717,826	6.111	92	574.205,059 378.717,826	93	574.195,955 378.703,496	16.977	93	574.195,955 378.703,496	94	574.188,796 378.692,228	13.35
94	574.188,796 378.692,228	95	574.186,462 378.688,554	4.353	95	574.186,462 378.688,554	96	574.179,68 378.677,879	12.647	96	574.179,68 378.677,879	97	574.177,89 378.675,062	3.338
97	574.177,89 378.675,062	98	574.168,95 378.660,99	16.672	98	574.168,95 378.660,99	99	574.168,227 378.659,907	1.302	99	574.168,227 378.659,907	100	574.164,037 378.653,627	7.549
100	574.164,037 378.653,627	101	574.158,7 378.645,63	9.614	101	574.158,7 378.645,63	102	574.154,079 378.638,174	8.772	102	574.154,079 378.638,174	103	574.150,237 378.631,973	7.295
103	574.150,237 378.631,973	104	574.145,767 378.624,76	8.486	104	574.145,767 378.624,76	105	574.143,846 378.621,661	3.646	105	574.143,846 378.621,661	106	574.136,163 378.609,264	14.585
106	574.136,163 378.609,264	107	574.131,017 378.600,96	9.769	107	574.131,017 378.600,96	108	574.129,328 378.598,234	3.207	108	574.129,328 378.598,234	109	574.128,56 378.596,994	1.459
109	574.128,56 378.596,994	110	574.125,872 378.592,657	5.102	110	574.125,872 378.592,657	111	574.116,335 378.577,268	18.105	111	574.116,335 378.577,268	112	574.110,194 378.567,359	11.658

Punct început	X / Y	Punct sfârșit	X / Y	Lungime segment	Punct început	X / Y	Punct sfârșit	X / Y	Lungime segment	Punct început	X / Y	Punct sfârșit	X / Y	Lungime segment
112	574.110,194 378.567,359	113	574.107,431 378.562,901	5.245	113	574.107,431 378.562,901	114	574.101,675 378.553,613	10.927	114	574.101,675 378.553,613	115	574.099,683 378.550,399	3.781
115	574.099,683 378.550,399	116	574.097,765 378.547,304	3.641	116	574.097,765 378.547,304	117	574.089,679 378.534,256	15.35	117	574.089,679 378.534,256	118	574.084,54 378.525,963	9.756
118	574.084,54 378.525,963	119	574.082,393 378.522,498	4.076	119	574.082,393 378.522,498	120	574.077,756 378.515,016	8.802	120	574.077,756 378.515,016	121	574.074,676 378.510,046	5.847
121	574.074,676 378.510,046	122	574.073,296 378.507,819	2.62	122	574.073,296 378.507,819	123	574.068,504 378.500,087	9.097	123	574.068,504 378.500,087	124	574.065,273 378.494,872	6.135
124	574.065,273 378.494,872	125	574.061,992 378.489,579	6.227	125	574.061,992 378.489,579	126	574.061,034 378.488,033	1.819	126	574.061,034 378.488,033	127	574.058,045 378.483,21	5.674
127	574.058,045 378.483,21	128	574.053,496 378.475,869	8.636	128	574.053,496 378.475,869	129	574.050,391 378.471,091	5.698	129	574.050,391 378.471,091	130	574.048,371 378.467,984	3.706
130	574.048,371 378.467,984	131	574.045,812 378.461,243	7.21	131	574.045,812 378.461,243	132	574.027,898 378.432,937	33.498	132	574.027,898 378.432,937	133	574.018,099 378.417,453	18.324
133	574.018,099 378.417,453	134	574.013,08 378.409,523	9.385	134	574.013,08 378.409,523	135	573.986,623 378.367,719	49.473	135	573.986,623 378.367,719	136	573.951,069 378.311,541	66.483
136	573.951,069 378.311,541	137	573.937,988 378.290,872	24.461	137	573.937,988 378.290,872	138	573.916,819 378.257,424	39.584	138	573.916,819 378.257,424	139	573.912,198 378.250,122	8.641
139	573.912,198 378.250,122	140	573.865,355 378.178,186	85.843	140	573.865,355 378.178,186	141	573.839,758 378.138,876	46.909	141	573.839,758 378.138,876	142	573.836,603 378.134,975	5.017
142	573.836,603 378.134,975	143	573.782,591 378.049,363	101.226	143	573.782,591 378.049,363	144	573.781,264 378.047,26	2.487	144	573.781,264 378.047,26	145	573.600,814 377.767,002	333.327
145	573.600,814 377.767,002	146	573.599,047 377.764,258	3.264	146	573.599,047 377.764,258	147	573.534,237 377.662,716	120.462	147	573.534,237 377.662,716	148	573.533,658 377.661,808	1.077
148	573.533,658 377.661,808	149	573.537,911 377.660,517	4.445	149	573.537,911 377.660,517	150	573.608,585 377.771,166	131.294	150	573.608,585 377.771,166	151	573.676,93 377.876,619	125.664
151	573.676,93 377.876,619	152	573.739,953 377.976,248	117.889	152	573.739,953 377.976,248	153	573.839,612 378.131,646	184.609	153	573.839,612 378.131,646	154	574.025,264 378.421,225	343.981
154	574.025,264 378.421,225	155	574.050,711 378.460,079	46.445	155	574.050,711 378.460,079	156	574.129,012 378.584,144	146.708	156	574.129,012 378.584,144	157	574.319,462 378.882,78	354.196
157	574.319,462 378.882,78	158	574.490,561 379.141,02	309.779	158	574.490,561 379.141,02	159	574.499,862 379.155,261	17.009					

** Lungimile segmentelor sunt determinate în planul de proiecție Stereo 70 și sunt rotunjite la 1 milimetru.

*** Distanța dintre puncte este formată din segmente cumulate ce sunt mai mici decât valoarea 1 milimetru.

**DATE DESPRE IMOBILUL NR. 30025**

Oficiul de Cadastru și Publicitate Imobiliară PRAHOVA
Biroul de Cadastru și Publicitate Imobiliară Ploiești

A. Partea I. Descrierea imobilului

TEREN Intravilan

Adresa: Loc. Târgșoru Vechi, Jud. Prahova, HC 37 (Leaot), TRONSON 4, Targșoru Vechi, jud. Prahova

Nr. Crt	Nr cadastral Nr. topografic	Suprafața* (mp)	Observații / Referințe
A1	29948	10.635	Sector cadastral:0 Teren neimprejmuit; Domeniul Public

B. Partea II. Proprietari și acte

Inscrieri privitoare la dreptul de proprietate și alte drepturi reale		Referințe
66599 / 19/05/2022		
Act Normativ nr. 1117, din 30/12/2011 emis de ANIF (act normativ nr 138 din 27.04.2004, emis de PARLAMENTUL ROMANIEI;act normativ nr 82 din 29.09.2011, emis de GUVERNUL ROMANIEI;act administrativ nr 572 din 01.07.2005, emis de MINISTERUL AGRICULTURII, PADURILOR SI DEZVOLTARII RURALE;act administrativ nr 227 din 31.03.2006, emis de MINISTERUL AGRICULTURII, PADURILOR SI DEZVOLTARII RURALE;act normativ nr 1872 din 22.12.2005, emis de GUVERNUL ROMANIEI;act normativ nr 1705 din 21.12.2006, emis de GUVERNUL ROMANIEI;act administrativ nr 3552 din 09.11.2021, emis de AGENTIA NATIONALA DE ÎMBUNĂTĂȚIRI FUNCiare);		
B1	Intabulare, drept de PROPRIETATE(domeniul public), dobandit prin Lege, cota actuala 1/1, cota initiala 1/1 1) STATUL ROMAN, CIF:99999999999999	A1
B2	Intabulare, drept de ADMINISTRARE, dobandit prin Lege, cota actuala 1/1, cota initiala 1/1 1) AGENȚIA NAȚIONALĂ DE ÎMBUNĂTĂȚIRI FUNCiare, CIF:29275212	A1

C. Partea III. SARCINI .

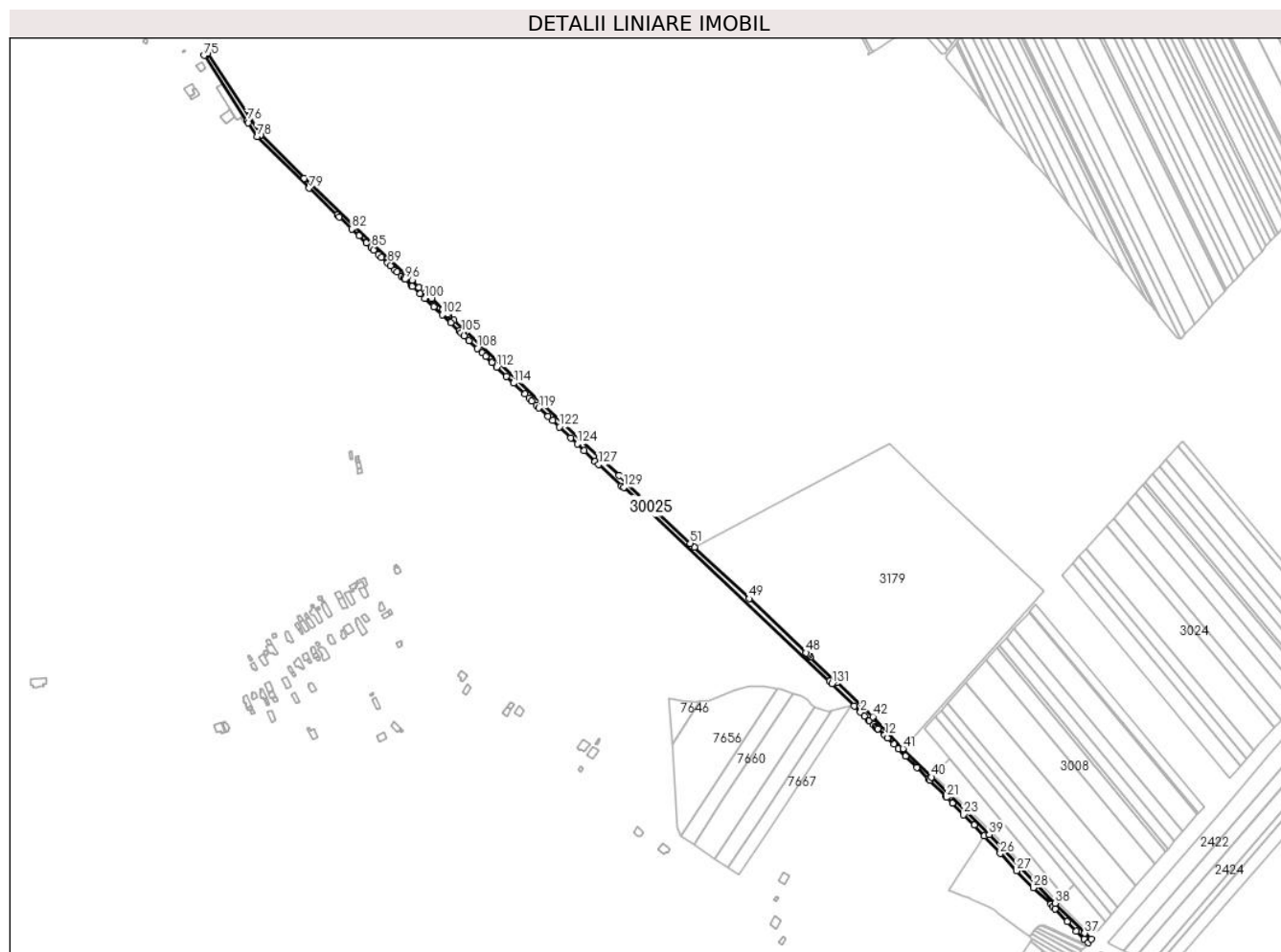
Inscrieri privind dezmembramintele dreptului de proprietate, drepturi reale de garanție și sarcini	Referințe
NU SUNT	

Anexa Nr. 1 La Partea I

Teren

Nr cadastral	Suprafața (mp)*	Observații / Referințe
29948	10.635	Domeniul Public

* Suprafața este determinată în planul de proiecție Stereo 70.



Date referitoare la teren

Crt	Categorie folosință	Intravilan	Suprafața (mp)	Tarla	Parcelă	Nr. topo	Observații / Referințe
1	curți constructii	DA	10.635	-	37	-	Neimprejmuit, intravilan, Domeniul Public

Lungime Segmente

1) Valorile lungimilor segmentelor sunt obținute din proiecție în plan.

Punct început	X / Y	Punct sfârșit	X / Y	Lungime segment	Punct început	X / Y	Punct sfârșit	X / Y	Lungime segment	Punct început	X / Y	Punct sfârșit	X / Y	Lungime segment
1	574.168,848 375.944,615	2	574.177,71 375.935,952	12.393	2	574.177,71 375.935,952	3	574.183,013 375.930,767	7.417	3	574.183,013 375.930,767	4	574.189,225 375.924,82	8.6
4	574.189,225 375.924,82	5	574.189,654 375.924,405	0.597	5	574.189,654 375.924,405	6	574.195,805 375.918,455	8.558	6	574.195,805 375.918,455	7	574.197,99 375.916,489	2.939
7	574.197,99 375.916,489	8	574.198,057 375.916,429	0.09	8	574.198,057 375.916,429	9	574.199,686 375.914,966	2.19	9	574.199,686 375.914,966	10	574.199,743 375.914,915	0.076
10	574.199,743 375.914,915	11	574.201,731 375.913,078	2.707	11	574.201,731 375.913,078	12	574.210,869 375.904,318	12.659	12	574.210,869 375.904,318	13	574.215,042 375.900,317	5.781
13	574.215,042 375.900,317	14	574.224,021 375.891,709	12.439	14	574.224,021 375.891,709	15	574.230,13 375.885,612	8.631	15	574.230,13 375.885,612	16	574.240,199 375.875,531	14.248

Punct început	X / Y	Punct sfârșit	X / Y	Lungime segment	Punct început	X / Y	Punct sfârșit	X / Y	Lungime segment	Punct început	X / Y	Punct sfârșit	X / Y	Lungime segment
16	574.240,199 375.875,531	17	574.255,35 375.859,817	21.828	17	574.255,35 375.859,817	18	574.271,511 375.843,558	22.925	18	574.271,511 375.843,558	19	574.273,168 375.841,891	2.35
19	574.273,168 375.841,891	20	574.295,256 375.819,669	31.332	20	574.295,256 375.819,669	21	574.296,342 375.818,577	1.54	21	574.296,342 375.818,577	22	574.304,445 375.810,426	11.493
22	574.304,445 375.810,426	23	574.319,934 375.794,611	22.136	23	574.319,934 375.794,611	24	574.334,38 375.780,119	20.462	24	574.334,38 375.780,119	25	574.348,197 375.765,199	20.335
25	574.348,197 375.765,199	26	574.370,444 375.741,018	32.858	26	574.370,444 375.741,018	27	574.393,189 375.717,305	32.858	27	574.393,189 375.717,305	28	574.416,423 375.694,072	32.857
28	574.416,423 375.694,072	29	574.440,136 375.671,327	32.858	29	574.440,136 375.671,327	30	574.443,225 375.667,869	4.637	30	574.443,225 375.667,869	31	574.446,519 375.664,605	4.637
31	574.446,519 375.664,605	32	574.462,966 375.647,424	23.784	32	574.462,966 375.647,424	33	574.475,665 375.634,219	18.32	33	574.475,665 375.634,219	34	574.486,51 375.623,064	15.558
34	574.486,51 375.623,064	35	574.491,633 375.618,031	7.182	35	574.491,633 375.618,031	36	574.496,083 375.623,295	6.893	36	574.496,083 375.623,295	37	574.486,897 375.631,236	12.143
37	574.486,897 375.631,236	38	574.446,393 375.672,703	57.966	38	574.446,393 375.672,703	39	574.355,13 375.767,312	131.453	39	574.355,13 375.767,312	40	574.275,505 375.846,471	112.278
40	574.275,505 375.846,471	41	574.236,241 375.885,558	55.403	41	574.236,241 375.885,558	42	574.194,627 375.929,852	60.776	42	574.194,627 375.929,852	43	574.145,432 375.976,589	67.856
43	574.145,432 375.976,589	44	574.141,616 375.980,229	5.274	44	574.141,616 375.980,229	45	574.108,58 376.012,258	46.013	45	574.108,58 376.012,258	46	574.106,427 376.014,396	3.034
46	574.106,427 376.014,396	47	574.104,765 376.015,976	2.293	47	574.104,765 376.015,976	48	574.102,589 376.018,045	3.003	48	574.102,589 376.018,045	49	574.024,172 376.092,595	108.199
49	574.024,172 376.092,595	50	573.948,437 376.163,359	103.65	50	573.948,437 376.163,359	51	573.942,597 376.168,816	7.993	51	573.942,597 376.168,816	52	573.855,125 376.251,999	120.709
52	573.855,125 376.251,999	53	573.844,474 376.262,29	14.81	53	573.844,474 376.262,29	54	573.817,172 376.287,774	37.347	54	573.817,172 376.287,774	55	573.738,943 376.361,474	107.478
55	573.738,943 376.361,474	56	573.634,024 376.460,59	144.333	56	573.634,024 376.460,59	57	573.631,493 376.462,981	3.482	57	573.631,493 376.462,981	58	573.616,739 376.476,918	20.296
58	573.616,739 376.476,918	59	573.609,581 376.483,68	9.847	59	573.609,581 376.483,68	60	573.608,373 376.484,822	1.662	60	573.608,373 376.484,822	61	573.601,396 376.491,413	9.598
61	573.601,396 376.491,413	62	573.586,359 376.505,618	20.686	62	573.586,359 376.505,618	63	573.585,381 376.506,542	1.345	63	573.585,381 376.506,542	64	573.580,369 376.511,277	6.895
64	573.580,369 376.511,277	65	573.574,772 376.516,564	7.699	65	573.574,772 376.516,564	66	573.571,551 376.519,607	4.431	66	573.571,551 376.519,607	67	573.568,398 376.521,395	3.625
67	573.568,398 376.521,395	68	573.558,931 376.531,817	14.08	68	573.558,931 376.531,817	69	573.552,006 376.538,211	9.425	69	573.552,006 376.538,211	70	573.507,015 376.579,753	61.237
70	573.507,015 376.579,753	71	573.410,092 376.672,168	133.92	71	573.410,092 376.672,168	72	573.350,162 376.732,387	84.958	72	573.350,162 376.732,387	73	573.277,309 376.843,384	132.77
73	573.277,309 376.843,384	74	573.276,699 376.844,647	1.403	74	573.276,699 376.844,647	75	573.272,074 376.841,644	5.514	75	573.272,074 376.841,644	76	573.331,352 376.751,068	108.249
76	573.331,352 376.751,068	77	573.332,863 376.748,759	2.759	77	573.332,863 376.748,759	78	573.345,44 376.729,542	22.967	78	573.345,44 376.729,542	79	573.416,951 376.658,64	100.702
79	573.416,951 376.658,64	80	573.455,55 376.621,682	53.439	80	573.455,55 376.621,682	81	573.458,53 376.618,84	4.118	81	573.458,53 376.618,84	82	573.475,745 376.602,36	23.832
82	573.475,745 376.602,36	83	573.485,656 376.592,874	13.719	83	573.485,656 376.592,874	84	573.495,731 376.583,229	13.947	84	573.495,731 376.583,229	85	573.502,583 376.576,67	9.485
85	573.502,583 376.576,67	86	573.506,171 376.573,285	4.933	86	573.506,171 376.573,285	87	573.512,857 376.566,977	9.192	87	573.512,857 376.566,977	88	573.516,799 376.563,258	5.419
88	573.516,799 376.563,258	89	573.525,214 376.555,319	11.569	89	573.525,214 376.555,319	90	573.529,53 376.551,247	5.934	90	573.529,53 376.551,247	91	573.535,24 376.545,86	7.85
91	573.535,24 376.545,86	92	573.538,387 376.542,891	4.326	92	573.538,387 376.542,891	93	573.544,26 376.537,35	8.074	93	573.544,26 376.537,35	94	573.547,315 376.534,46	4.205
94	573.547,315 376.534,46	95	573.548,9 376.532,96	2.182	95	573.548,9 376.532,96	96	573.549,143 376.532,731	0.334	96	573.549,143 376.532,731	97	573.558,5 376.523,89	12.873
97	573.558,5 376.523,89	98	573.559,467 376.522,977	1.33	98	573.559,467 376.522,977	99	573.570,193 376.512,845	14.755	99	573.570,193 376.512,845	100	573.576,589 376.506,804	8.798
100	573.576,589 376.506,804	101	573.588,763 376.495,221	16.804	101	573.588,763 376.495,221	102	573.600,521 376.483,956	16.283	102	573.600,521 376.483,956	103	573.612,181 376.472,784	16.148
103	573.612,181 376.472,784	104	573.623,749 376.461,701	16.02	104	573.623,749 376.461,701	105	573.626,464 376.459,1	3.76	105	573.626,464 376.459,1	106	573.630,83 376.454,917	6.046
106	573.630,83 376.454,917	107	573.637,703 376.448,332	9.518	107	573.637,703 376.448,332	108	573.648,837 376.437,664	15.42	108	573.648,837 376.437,664	109	573.655,602 376.431,183	9.368
109	573.655,602 376.431,183	110	573.660,394 376.426,592	6.636	110	573.660,394 376.426,592	111	573.669,329 376.418,026	12.378	111	573.669,329 376.418,026	112	573.675,714 376.411,905	8.845
112	573.675,714 376.411,905	113	573.689,264 376.398,915	18.771	113	573.689,264 376.398,915	114	573.698,855 376.389,719	13.287	114	573.698,855 376.389,719	115	573.714,442 376.374,776	21.593

Punct început	X / Y	Punct sfârșit	X / Y	Lungime segment	Punct început	X / Y	Punct sfârșit	X / Y	Lungime segment	Punct început	X / Y	Punct sfârșit	X / Y	Lungime segment
115	573.714,442 376.374,776	116	573.720,384 376.369,079	8.232	116	573.720,384 376.369,079	117	573.724,185 376.365,178	5.447	117	573.724,185 376.365,178	118	573.730,316 376.358,885	8.786
118	573.730,316 376.358,885	119	573.733,553 376.355,562	4.639	119	573.733,553 376.355,562	120	573.746,609 376.343,97	17.459	120	573.746,609 376.343,97	121	573.752,721 376.338,543	8.174
121	573.752,721 376.338,543	122	573.762,203 376.329,443	13.142	122	573.762,203 376.329,443	123	573.777,883 376.314,394	21.733	123	573.777,883 376.314,394	124	573.786,934 376.305,707	12.545
124	573.786,934 376.305,707	125	573.796,262 376.296,754	12.929	125	573.796,262 376.296,754	126	573.811,542 376.282,089	21.179	126	573.811,542 376.282,089	127	573.816,49 376.277,425	6.8
127	573.816,49 376.277,425	128	573.847,719 376.247,989	42.915	128	573.847,719 376.247,989	129	573.850,97 376.246,307	3.66	129	573.850,97 376.246,307	130	574.135,197 375.978,942	390.217
130	574.135,197 375.978,942	131	574.138,52 375.975,552	4.747	131	574.138,52 375.975,552	1	574.168,848 375.944,615	43.323					

** Lungimile segmentelor sunt determinate în planul de proiecție Stereo 70 și sunt rotunjite la 1 milimetru.

*** Distanța dintre puncte este formată din segmente cumulate ce sunt mai mici decât valoarea 1 milimetru.

**DATE DESPRE IMOBILUL NR. 30027**

Oficiul de Cadastru și Publicitate Imobiliară PRAHOVA
Biroul de Cadastru și Publicitate Imobiliară Ploiești

A. Partea I. Descrierea imobilului

TEREN Intravilan

Adresa: Loc. Târgșoru Vechi, Jud. Prahova, L302, Interval CF Targoviste Nord - Ploiesti Vest, km 16+080

Nr. Crt	Nr cadastral Nr. topografic	Suprafața* (mp)	Observații / Referințe
A1	26978	Din acte: 0 Masurata: 103	Sector cadastral:0 Teren neimprejmuit;

B. Partea II. Proprietari și acte

Inscrieri privitoare la dreptul de proprietate și alte drepturi reale		Referințe
87078 / 19/09/2016		
Act Normativ nr. 1705, din 29/11/2006 emis de Guvernul Romaniei (act administrativ nr MM/224 din 24.01.2002, emis de Ministerul Lucrarilor Publice, Transporturilor si Locuintei;act administrativ nr OIS/32274 din 23.07.2012, emis de Ministerul Transporturilor si Infrastructurii;act normativ nr 16 - Anexa din 23.02.2012, emis de Guvernul Romaniei);		
B1	Intabulare, drept de PROPRIETATE(domeniu public), dobandit prin Lege, cota actuala 1/1, cota initiala 1/1 1) STATUL ROMAN, CIF:9999999999999	A1
B2	Intabulare, drept de ADMINISTRARE, dobandit prin Lege, cota actuala 1/1, cota initiala 1/1 1) MINISTERUL TRANSPORTURILOR SI INFRASTRUCTURII, CIF:13633330	A1

C. Partea III. SARCINI .

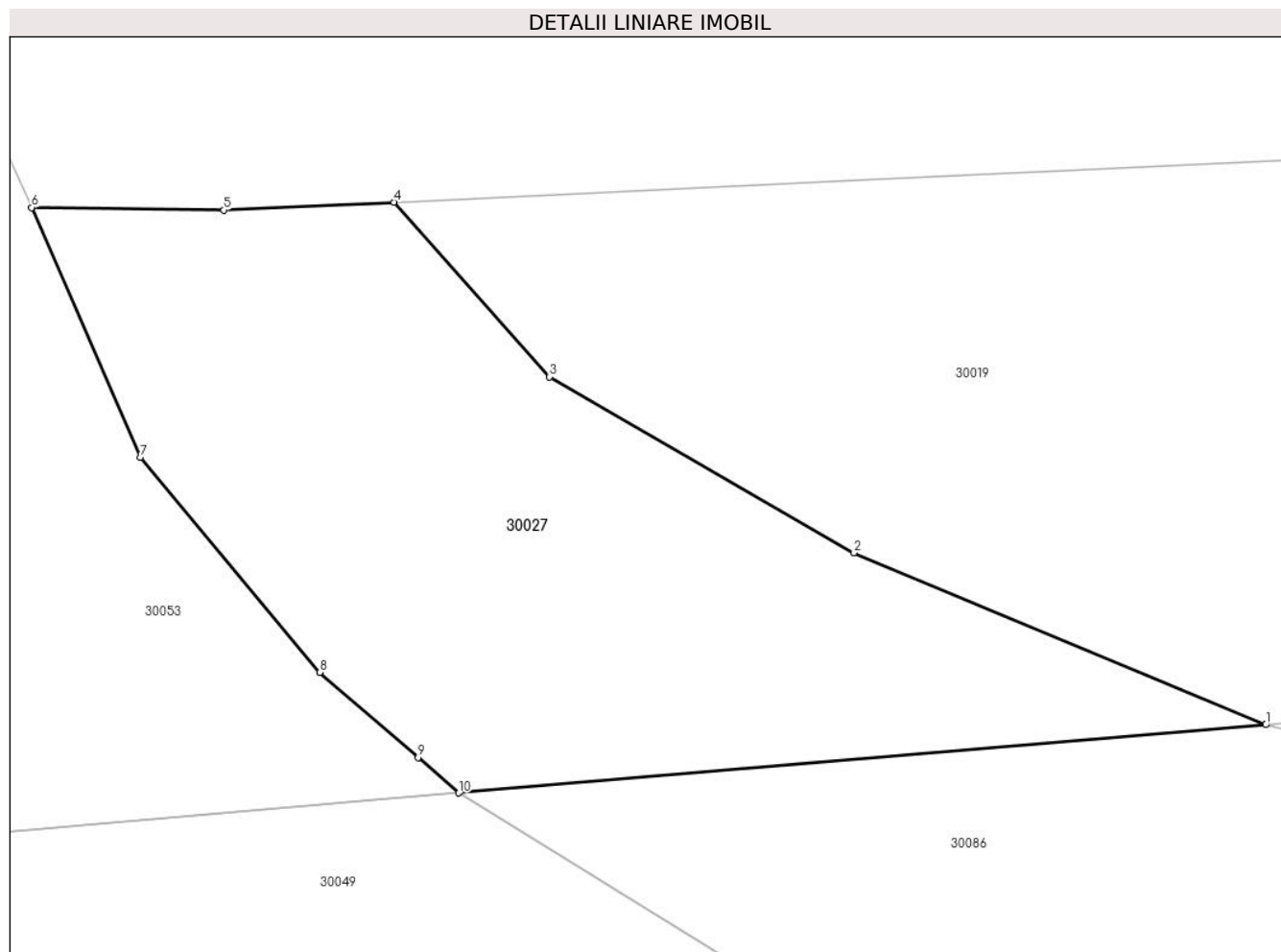
Inscrieri privind dezmembramintele dreptului de proprietate, drepturi reale de garanție și sarcini	Referințe
NU SUNT	

Anexa Nr. 1 La Partea I

Teren

Nr cadastral	Suprafața (mp)*	Observații / Referințe
26978	Din acte: 0 Masurata: 103	

* Suprafața este determinată în planul de proiecție Stereo 70.



Date referitoare la teren

Crt	Categorie folosință	Intra vilan	Suprafața (mp)	Tarla	Parcelă	Nr. topo	Observații / Referințe
1	drum	DA	103	-	139	-	L302, Interval CF Targoviste Nord - Ploiesti Vest, km 16+080

Lungime Segmente

1) Valorile lungimilor segmentelor sunt obținute din proiecție în plan.

Punct început	X / Y	Punct sfârșit	X / Y	Lungime segment (** (m)
1	572.995,758 380.894,369	2	572.988,457 380.897,416	7.911
2	572.988,457 380.897,416	3	572.983,06 380.900,538	6.235
3	572.983,06 380.900,538	4	572.980,299 380.903,635	4.149
4	572.980,299 380.903,635	5	572.977,286 380.903,493	3.016
5	572.977,286 380.903,493	6	572.973,877 380.903,537	3.409

Punct început	X / Y	Punct sfârșit	X / Y	Lungime segment (** (m)
6	572.973,877 380.903,537	7	572.975,81 380.899,109	4.832
7	572.975,81 380.899,109	8	572.978,985 380.895,299	4.96
8	572.978,985 380.895,299	9	572.980,729 380.893,786	2.309
9	572.980,729 380.893,786	10	572.981,452 380.893,158	0.958
10	572.981,452 380.893,158	1	572.995,758 380.894,369	14.357

** Lungimile segmentelor sunt determinate în planul de proiecție Stereo 70 și sunt rotunjite la 1 milimetru.

*** Distanța dintre puncte este formată din segmente cumulate ce sunt mai mici decât valoarea 1 milimetru.

**DATE DESPRE IMOBILUL NR. 30028**

Oficiul de Cadastru și Publicitate Imobiliară PRAHOVA
Biroul de Cadastru și Publicitate Imobiliară Ploiești

A. Partea I. Descrierea imobilului

TEREN Extravilan

Nr. CF vechi:5735

Nr. cadastral vechi:1821/1

Adresa: Jud. Prahova

Nr. Crt	Nr cadastral Nr. topografic	Suprafața* (mp)	Observații / Referințe
A1	22521	413	Sector cadastral:0 Teren neîmprejmuit;

B. Partea II. Proprietari și acte

Inscrieri privitoare la dreptul de proprietate și alte drepturi reale		Referințe
217 / 06/01/2009		
Act Administrativ nr. 4, din 21/04/2008 emis de MTCT (proces - verbal nr.4/12.03.2008 emis de MINISTERUL TRANSPORTURILOR , CONSTRUCTIILOR SI TURISMULUI;);		
B1	Intabulare, drept de PROPRIETATE, dobandit prin Lege, cota actuala 1/1, cota initiala 1/1 1) STATUL ROMAN, CIF:9999999999999	A1
24969 / 21/03/2018		
Act Administrativ nr. 17, din 07/03/2014 emis de PARLAMENTUL ROMANIEI;		
B2	Imobil aflat sub incidenta art.3 alin.(1) din Legea 17/2014	A1
217 / 06/01/2009		
Act Administrativ nr. 4, din 21/04/2008 emis de MTCT (proces - verbal nr.4/12.03.2008 emis de MINISTERUL TRANSPORTURILOR , CONSTRUCTIILOR SI TURISMULUI;);		
B3	Intabulare, drept de ADMINISTRARE, dobandit prin Lege, cota actuala 1/1, cota initiala 1/1 1) COMPANIA NATIONALA DE AUTOSTRAZI SI DRUMURI NATIONALE DIN ROMANIA S.A., CIF: 9999999999999	A1

C. Partea III. SARCINI .

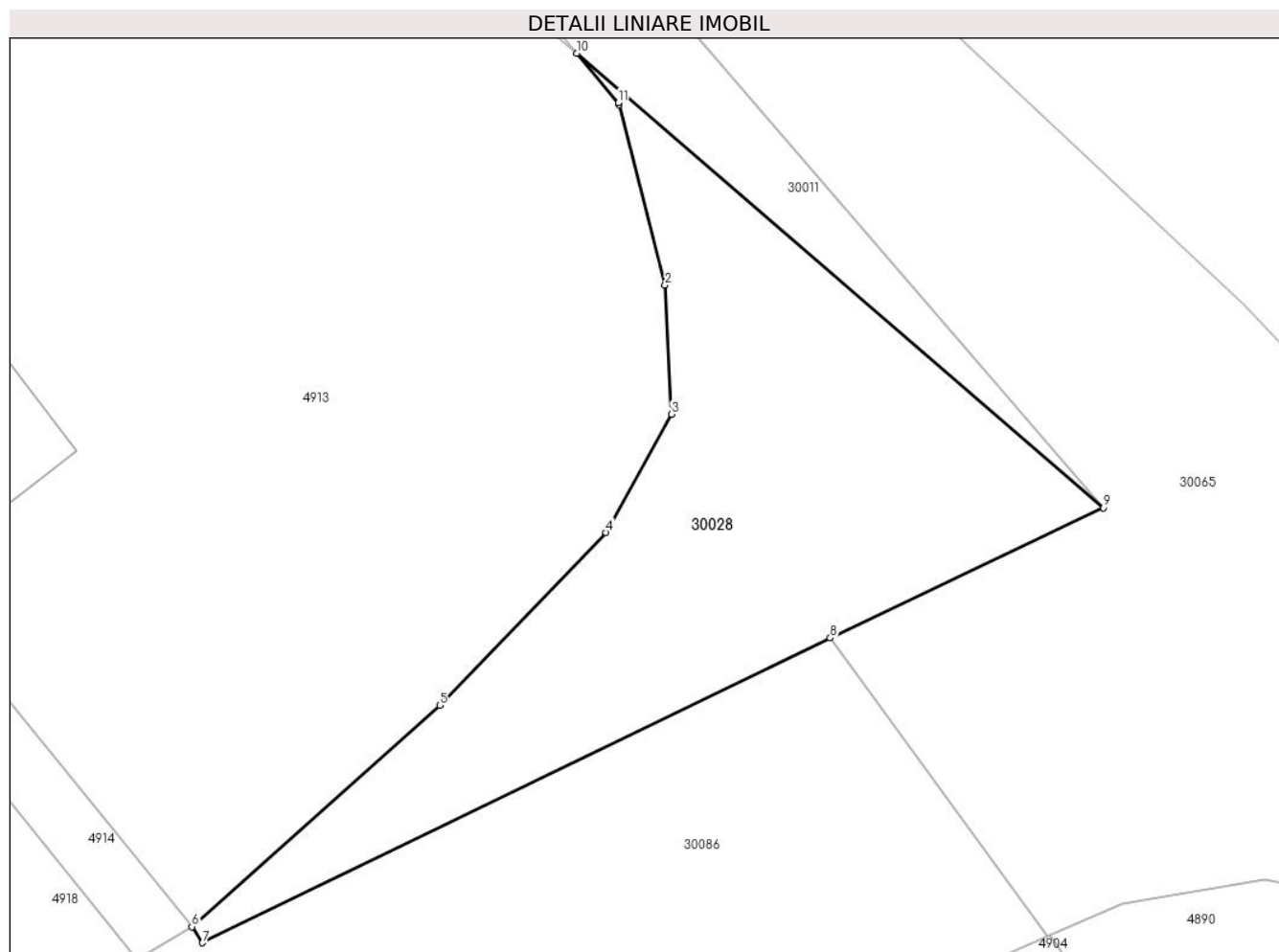
Inscrieri privind dezmembramintele dreptului de proprietate, drepturi reale de garanție și sarcini	Referințe
NU SUNT	

Anexa Nr. 1 La Partea I

Teren

Nr cadastral	Suprafața (mp)*	Observații / Referințe
22521	413	

* Suprafața este determinată în planul de proiecție Stereo 70.



Date referitoare la teren

Crt	Categorie folosință	Intravilan	Suprafața (mp)	Tarla	Parcelă	Nr. topo	Observații / Referințe
1	arabil	NU	413	25	151/1	-	

Lungime Segmente

1) Valorile lungimilor segmentelor sunt obținute din proiecție în plan.

Punct început	X / Y	Punct sfârșit	X / Y	Lungime segment (** (m)
1	577.436,82 381.035,55	2	577.438,954 381.027,209	8.61
2	577.438,954 381.027,209	3	577.439,258 381.021,24	5.977
3	577.439,258 381.021,24	4	577.436,221 381.015,778	6.25
4	577.436,221 381.015,778	5	577.428,527 381.007,786	11.094
5	577.428,527 381.007,786	6	577.417,067 380.997,55	15.366

Punct început	X / Y	Punct sfârșit	X / Y	Lungime segment (** (m)
6	577.417,067 380.997,55	7	577.417,551 380.996,808	0.886
7	577.417,551 380.996,808	8	577.446,597 381.010,9	32.284
8	577.446,597 381.010,9	9	577.459,235 381.016,923	14.0
9	577.459,235 381.016,923	10	577.434,869 381.037,933	32.173
10	577.434,869 381.037,933	11	577.436,795 381.035,648	2.988
11	577.436,795 381.035,648	1	577.436,82 381.035,55	0.101

** Lungimile segmentelor sunt determinate în planul de proiecție Stereo 70 și sunt rotunjite la 1 milimetru.

*** Distanța dintre puncte este formată din segmente cumulate ce sunt mai mici decât valoarea 1 milimetru.

**DATE DESPRE IMOBILUL NR. 30031**

Oficiul de Cadastru și Publicitate Imobiliară PRAHOVA
Biroul de Cadastru și Publicitate Imobiliară Ploiești

A. Partea I. Descrierea imobilului

TEREN Intravilan

Adresa: Loc. Strejnicu, Jud. Prahova

Nr. Crt	Nr cadastral Nr. topografic	Suprafața* (mp)	Observații / Referințe
A1		4.896	Sector cadastral:0 Teren neimprejmuit;

B. Partea II. Proprietari și acte

Inscrieri privitoare la dreptul de proprietate și alte drepturi reale		Referințe
/		
Act Normativ nr. 7, din 13/03/1996 emis de PARLAMENTUL ROMANIEI;		
B1	Inscrierea posesiei, drept de PROPRIETATE, dobandit prin Lege, cota actuala 1/1, cota initiala 1/1 1) NEIDENTIFICAT NEIDENTIFICAT	A1
B2	Se noteaza mentiunea proprietar neidentificat	A1

C. Partea III. SARCINI .

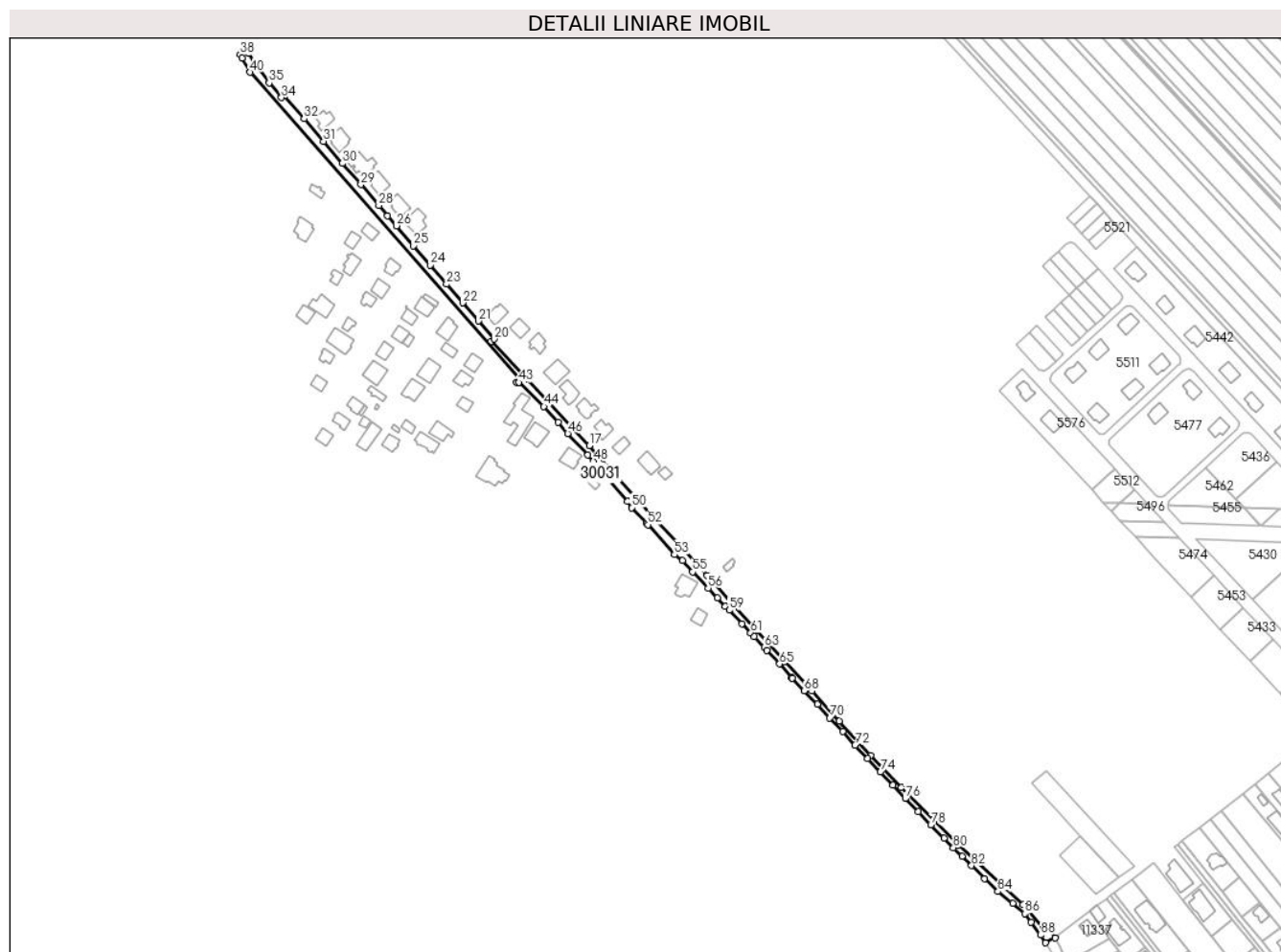
Inscrieri privind dezmembramintele dreptului de proprietate, drepturi reale de garanție și sarcini	Referințe
NU SUNT	

Anexa Nr. 1 La Partea I

Teren

Nr cadastral	Suprafața (mp)*	Observații / Referințe
	4.896	

* Suprafața este determinată în planul de proiecție Stereo 70.



Date referitoare la teren

Crt	Categorie folosință	Intravilan	Suprafața (mp)	Tarla	Parcelă	Nr. topo	Observații / Referințe
1	drum	DA	4.896	-	141	-	

Lungime Segmente

1) Valorile lungimilor segmentelor sunt obținute din proiecție în plan.

Punct început	X / Y	Punct sfârșit	X / Y	Lungime segment	Punct început	X / Y	Punct sfârșit	X / Y	Lungime segment	Punct început	X / Y	Punct sfârșit	X / Y	Lungime segment
1	574.642,01 380.373,265	2	574.649,323 380.376,806	8.125	2	574.649,323 380.376,806	3	574.643,867 380.385,424	10.2	3	574.643,867 380.385,424	4	574.640,446 380.383,488	3.931
4	574.640,446 380.383,488	5	574.624,937 380.402,071	24.20 4	5	574.624,937 380.402,071	6	574.575,843 380.447,852	67.12 8	6	574.575,843 380.447,852	7	574.532,363 380.491,415	61.54 9
7	574.532,363 380.491,415	8	574.509,286 380.515,542	33.38 7	8	574.509,286 380.515,542	9	574.485,45 380.541,774	35.44 4	9	574.485,45 380.541,774	10	574.464,635 380.564,718	30.97 9
10	574.464,635 380.564,718	11	574.444,241 380.586,997	30.20 4	11	574.444,241 380.586,997	12	574.422,96 380.610,287	31.54 8	12	574.422,96 380.610,287	13	574.403,293 380.631,219	28.72 2
13	574.403,293 380.631,219	14	574.384,752 380.652,098	27.92 3	14	574.384,752 380.652,098	15	574.362,798 380.675,997	32.45 2	15	574.362,798 380.675,997	16	574.345,399 380.694,937	25.71 9
16	574.345,399 380.694,937	17	574.295,35 380.750,882	75.06 5	17	574.295,35 380.750,882	18	574.247,68 380.801,454	69.49 8	18	574.247,68 380.801,454	19	574.220,672 380.830,17	39.42 1

Punct început	X / Y	Punct sfârșit	X / Y	Lungime segment	Punct început	X / Y	Punct sfârșit	X / Y	Lungime segment	Punct început	X / Y	Punct sfârșit	X / Y	Lungime segment
19	574.220,672 380.830,17	20	574.222,858 380.831,793	2.723	20	574.222,858 380.831,793	21	574.211,099 380.845,433	18.009	21	574.211,099 380.845,433	22	574.199,117 380.859,331	18.35
22	574.199,117 380.859,331	23	574.186,901 380.873,501	18.709	23	574.186,901 380.873,501	24	574.174,436 380.887,959	19.09	24	574.174,436 380.887,959	25	574.161,71 380.902,721	19.49
25	574.161,71 380.902,721	26	574.148,701 380.917,81	19.923	26	574.148,701 380.917,81	27	574.142,093 380.925,475	10.12	27	574.142,093 380.925,475	28	574.135,389 380.933,251	10.267
28	574.135,389 380.933,251	29	574.121,756 380.949,065	20.879	29	574.121,756 380.949,065	30	574.107,775 380.965,281	21.411	30	574.107,775 380.965,281	31	574.093,417 380.981,936	21.99
31	574.093,417 380.981,936	32	574.078,651 380.999,064	22.614	32	574.078,651 380.999,064	33	574.063,44 381.016,707	23.295	33	574.063,44 381.016,707	34	574.061,359 381.015,227	2.554
34	574.061,359 381.015,227	35	574.052,003 381.026,385	14.561	35	574.052,003 381.026,385	36	574.040,664 381.042,008	19.304	36	574.040,664 381.042,008	37	574.036,394 381.048,883	8.093
37	574.036,394 381.048,883	38	574.030,154 381.047,681	6.355	38	574.030,154 381.047,681	39	574.031,347 381.045,228	2.728	39	574.031,347 381.045,228	40	574.037,659 381.034,459	12.482
40	574.037,659 381.034,459	41	574.242,345 380.801,566	310.057	41	574.242,345 380.801,566	42	574.240,266 380.798,803	3.458	42	574.240,266 380.798,803	43	574.241,679 380.798,845	1.414
43	574.241,679 380.798,845	44	574.260,795 380.780,594	26.43	44	574.260,795 380.780,594	45	574.271,782 380.768,787	16.128	45	574.271,782 380.768,787	46	574.279,015 380.760,128	11.282
46	574.279,015 380.760,128	47	574.294,352 380.743,71	22.467	47	574.294,352 380.743,71	48	574.298,4 380.738,99	6.218	48	574.298,4 380.738,99	49	574.324,605 380.708,498	40.205
49	574.324,605 380.708,498	50	574.327,519 380.703,679	5.632	50	574.327,519 380.703,679	51	574.338,86 380.691,749	16.46	51	574.338,86 380.691,749	52	574.339,861 380.690,746	1.417
52	574.339,861 380.690,746	53	574.360,005 380.667,988	30.393	53	574.360,005 380.667,988	54	574.365,924 380.663,437	7.466	54	574.365,924 380.663,437	55	574.373,891 380.654,956	11.636
55	574.373,891 380.654,956	56	574.385,72 380.642,583	17.118	56	574.385,72 380.642,583	57	574.392,685 380.635,241	10.12	57	574.392,685 380.635,241	58	574.398,743 380.628,92	8.755
58	574.398,743 380.628,92	59	574.401,632 380.625,871	4.2	59	574.401,632 380.625,871	60	574.411,255 380.615,665	14.027	60	574.411,255 380.615,665	61	574.418,014 380.608,65	9.741
61	574.418,014 380.608,65	62	574.420,79 380.605,77	4.0	62	574.420,79 380.605,77	63	574.428,36 380.597,59	11.145	63	574.428,36 380.597,59	64	574.430,412 380.595,269	3.098
64	574.430,412 380.595,269	65	574.440,01 380.585,06	14.012	65	574.440,01 380.585,06	66	574.449,258 380.574,623	13.945	66	574.449,258 380.574,623	67	574.449,693 380.574,17	0.628
67	574.449,693 380.574,17	68	574.458,736 380.564,727	13.075	68	574.458,736 380.564,727	69	574.468,67 380.554,38	14.344	69	574.468,67 380.554,38	70	574.478,16 380.544,12	13.976
70	574.478,16 380.544,12	71	574.488,04 380.533,67	14.381	71	574.488,04 380.533,67	72	574.497,267 380.523,414	13.796	72	574.497,267 380.523,414	73	574.506,83 380.513,34	13.89
73	574.506,83 380.513,34	74	574.516,65 380.503,0	14.26	74	574.516,65 380.503,0	75	574.525,936 380.493,079	13.589	75	574.525,936 380.493,079	76	574.535,52 380.482,84	14.025
76	574.535,52 380.482,84	77	574.545,11 380.472,66	13.986	77	574.545,11 380.472,66	78	574.554,94 380.462,73	13.973	78	574.554,94 380.462,73	79	574.564,87 380.452,84	14.015
79	574.564,87 380.452,84	80	574.572,033 380.445,414	10.318	80	574.572,033 380.445,414	81	574.578,728 380.439,094	9.207	81	574.578,728 380.439,094	82	574.585,862 380.431,943	10.101
82	574.585,862 380.431,943	83	574.595,799 380.421,95	14.093	83	574.595,799 380.421,95	84	574.605,836 380.412,185	14.003	84	574.605,836 380.412,185	85	574.617,12 380.403,33	14.344
85	574.617,12 380.403,33	86	574.626,34 380.395,46	12.122	86	574.626,34 380.395,46	87	574.631,25 380.388,816	8.261	87	574.631,25 380.388,816	88	574.638,43 380.379,1	12.081
88	574.638,43 380.379,1	1	574.642,01 380.373,265	6.846										

** Lungimile segmentelor sunt determinate în planul de proiecție Stereo 70 și sunt rotunjite la 1 milimetru.

*** Distanța dintre puncte este formată din segmente cumulate ce sunt mai mici decât valoarea 1 milimetru.

**DATE DESPRE IMOBILUL NR. 30032**

Oficiul de Cadastru și Publicitate Imobiliară PRAHOVA
Biroul de Cadastru și Publicitate Imobiliară Ploiești

A. Partea I. Descrierea imobilului

TEREN Intravilan

Adresa: Loc. Strejnicu, Jud. Prahova

Nr. Crt	Nr cadastral Nr. topografic	Suprafața* (mp)	Observații / Referințe
A1	26424	Din acte: 0 Masurata: 945	Sector cadastral:0 Teren neimprejmuit;

B. Partea II. Proprietari și acte

Inscrieri privitoare la dreptul de proprietate și alte drepturi reale		Referințe
5158 / 23/01/2015		
Act Notarial nr. 442, din 22/01/2015 emis de NP DRAGAN NICOLETA;		
B1	Se infiinteaza cartea funciara 26424 a imobilului cu numarul cadastral 26424/Târgșoru Vechi, rezultat din dezmembrarea imobilului cu numarul cadastral 2020 (identificator electronic 23430) inscris in cartea funciara 6922 (identificator electronic 23430);	A1
Act Notarial nr. 3149, din 06/10/2010 emis de NP DRAGAN NICOLETA;		
B2	Se infiintează cartea funciara nr. 6922 a unitatii administrativ teritoriale Târgșoru Vechi , care cuprinde imobilul cu numarul cadastral descris la PI/A+1, rezultat din dezmembrarea imobilului cu numarul cadastral 11981 din cartea funciara nr. 5899 a aceleiasi unitati administrativ teritoriale. <i>OBSERVATII: pozitie transcrisa din CF 23430/Târgșoru Vechi, inscrisa prin incheierea nr. 57202 din 07/10/2010;</i>	A1
Act Administrativ nr. 107, din 19/11/2014 emis de CONSILIUL LOCAL TARGSORU VECHI (act administrativ nr. 11503/21-11-2014 emis de PRIMARIA TARGSORU VECHI; act administrativ nr. 2153/06-10-2014 emis de CONSILIUL JUDETEAN PRAHOVA; act administrativ nr. 94299/21-11-2014 emis de OCPI PRAHOVA BCPI PLOIESTI.);		
B4	se noteaza actualizarea informatiilor cadastrale conform documentatiei tehnice avizate in sensul schimbarii grupei de destinatie a imobilului din 'extravilan' in 'intravilan' pentru suprafata de 13485 mp <i>OBSERVATII: pozitie transcrisa din CF 23430/Târgșoru Vechi, inscrisa prin incheierea nr. 95507 din 26/11/2014;</i>	A1
Act Administrativ nr. 151, din 09/01/2015 emis de OCPI PRAHOVA;		
B5	se noteaza din oficiu propunerea de dezmembrare a imobilului <i>OBSERVATII: pozitie transcrisa din CF 23430/Târgșoru Vechi, inscrisa prin incheierea nr. 1485 din 12/01/2015;</i>	A1
80436 / 04/08/2015		
Act Notarial nr. 1902, din 24/07/2015 emis de NP MEIROSU MIHAI GABRIEL;		
B6	Intabulare, drept de PROPRIETATE donatie, dobandit prin Conventie, cota actuala 1/1, cota initiala 1/1 1) COMUNA TIRGSORU VECHI, CIF:2845230	A1

C. Partea III. SARCINI .

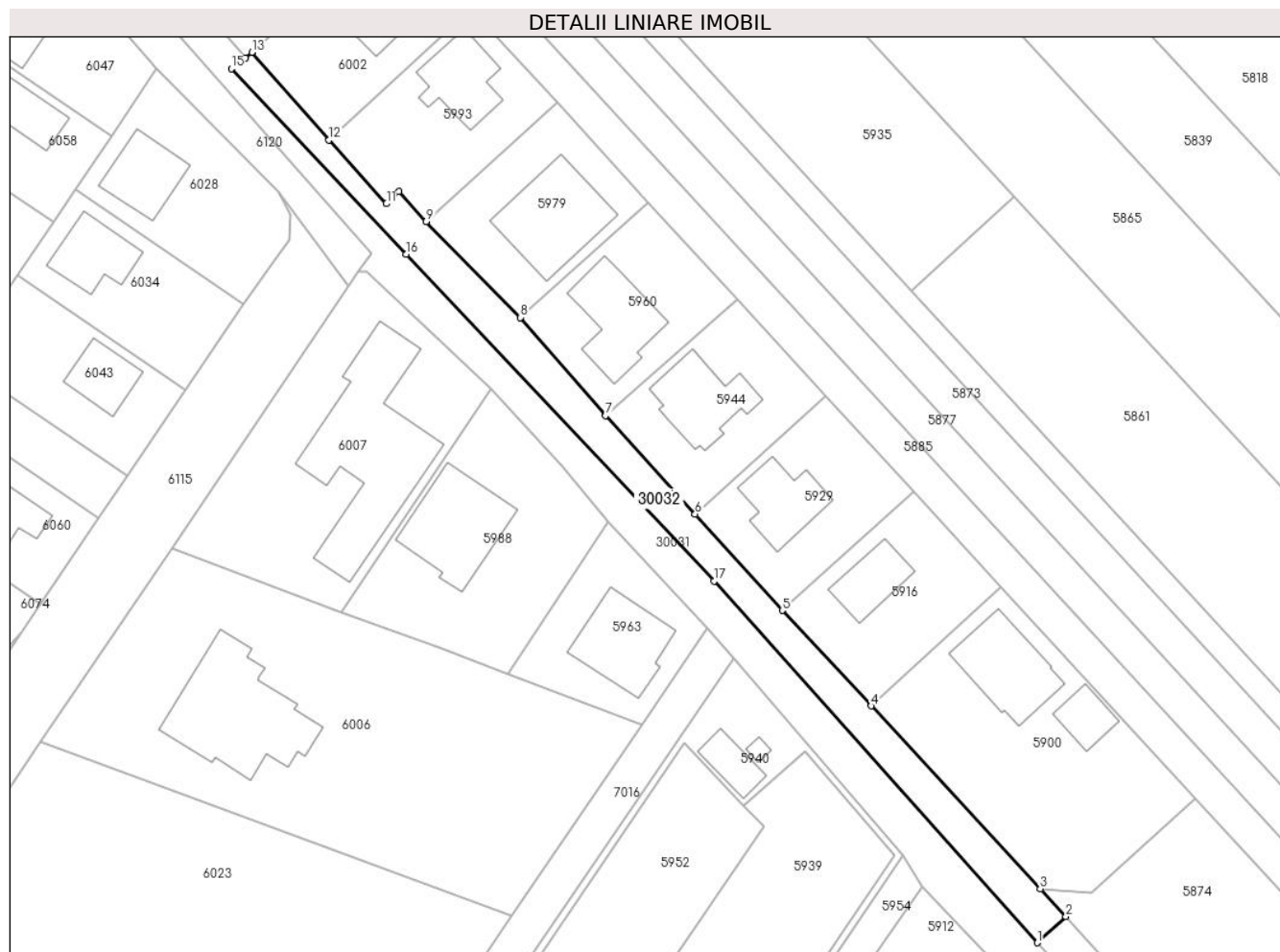
Inscrieri privind dezmembramintele dreptului de proprietate, drepturi reale de garanție și sarcini	Referințe
NU SUNT	

Anexa Nr. 1 La Partea I

Teren

Nr cadastral	Suprafața (mp)*	Observații / Referințe
26424	Din acte: 0 Masurata: 945	

* Suprafața este determinată în planul de proiecție Stereo 70.



Date referitoare la teren

Crt	Categorie folosință	Intravilan	Suprafața (mp)	Tarla	Parcelă	Nr. topo	Observații / Referințe
1	arabil	DA	945	22	142/95, 142/96, 142/97	-	

Lungime Segmente

1) Valorile lungimilor segmentelor sunt obținute din proiecție în plan.

Punct început	X / Y	Punct sfârșit	X / Y	Lungime segment (** (m)
1	574.345,399 380.694,937	2	574.349,815 380.698,998	5.999
2	574.349,815 380.698,998	3	574.345,822 380.703,308	5.875
3	574.345,822 380.703,308	4	574.319,647 380.731,562	38.515
4	574.319,647 380.731,562	5	574.305,949 380.746,36	20.165

Punct început	X / Y	Punct sfârșit	X / Y	Lungime segment (** (m)
5	574.305,949 380.746,36	6	574.292,434 380.761,257	20.114
6	574.292,434 380.761,257	7	574.278,594 380.776,489	20.581
7	574.278,594 380.776,489	8	574.265,415 380.791,668	20.102
8	574.265,415 380.791,668	9	574.250,845 380.806,543	20.822
9	574.250,845 380.806,543	10	574.246,598 380.811,14	6.259
10	574.246,598 380.811,14	11	574.244,661 380.809,283	2.683
11	574.244,661 380.809,283	12	574.235,775 380.819,146	13.276
12	574.235,775 380.819,146	13	574.223,842 380.832,696	18.055
13	574.223,842 380.832,696	14	574.222,858 380.831,793	1.336
14	574.222,858 380.831,793	15	574.220,672 380.830,17	2.723
15	574.220,672 380.830,17	16	574.247,68 380.801,454	39.421
16	574.247,68 380.801,454	17	574.295,35 380.750,882	69.498
17	574.295,35 380.750,882	1	574.345,399 380.694,937	75.065

** Lungimile segmentelor sunt determinate în planul de proiecție Stereo 70 și sunt rotunjite la 1 milimetru.

*** Distanța dintre puncte este formată din segmente cumulate ce sunt mai mici decât valoarea 1 milimetru.

**DATE DESPRE IMOBILUL NR. 30033**

Oficiul de Cadastru și Publicitate Imobiliară PRAHOVA
Biroul de Cadastru și Publicitate Imobiliară Ploiești

A. Partea I. Descrierea imobilului

TEREN Intravilan

Nr. CF vechi:6921
Nr. cadastral vechi:2019

Adresa: Loc. Strejnicu, Jud. Prahova, 142/95, 142/96, 142/97

Nr. Crt	Nr cadastral Nr. topografic	Suprafața* (mp)	Observații / Referințe
A1	23429	Din acte: 0 Masurata: 2.539	Sector cadastral:0 Teren neimprejmuit;

B. Partea II. Proprietari și acte

Inscrieri privitoare la dreptul de proprietate și alte drepturi reale	Referințe
57202 / 07/10/2010	
Act Notarial nr. 3149, din 06/10/2010 emis de NP DRAGAN NICOLETA;	
B0	Se infiintează cartea funciara nr. 6921 a unitatii administrativ teritoriale Târgșoru Vechi , care cuprinde imobilul cu numarul cadastral descris la PI/A+1, rezultat din dezmembrarea imobilului cu numarul cadastral 11981 din cartea funciara nr. 5899 a aceleiasi unitati administrativ teritoriale.
	A1
8352 / 18/02/2011	
Act Notarial nr. 579, din 17/02/2011 emis de NP DRAGAN NICOLETA;	
B11	Intabulare, drept de PROPRIETATE donatie, dobandit prin Conventie, cota actuala 1/1, cota initiala 1/1
	1) CONSILIUL LOCAL AL COMUNEI TIRGȘORU VECHI, CIF:999999999999
	A1

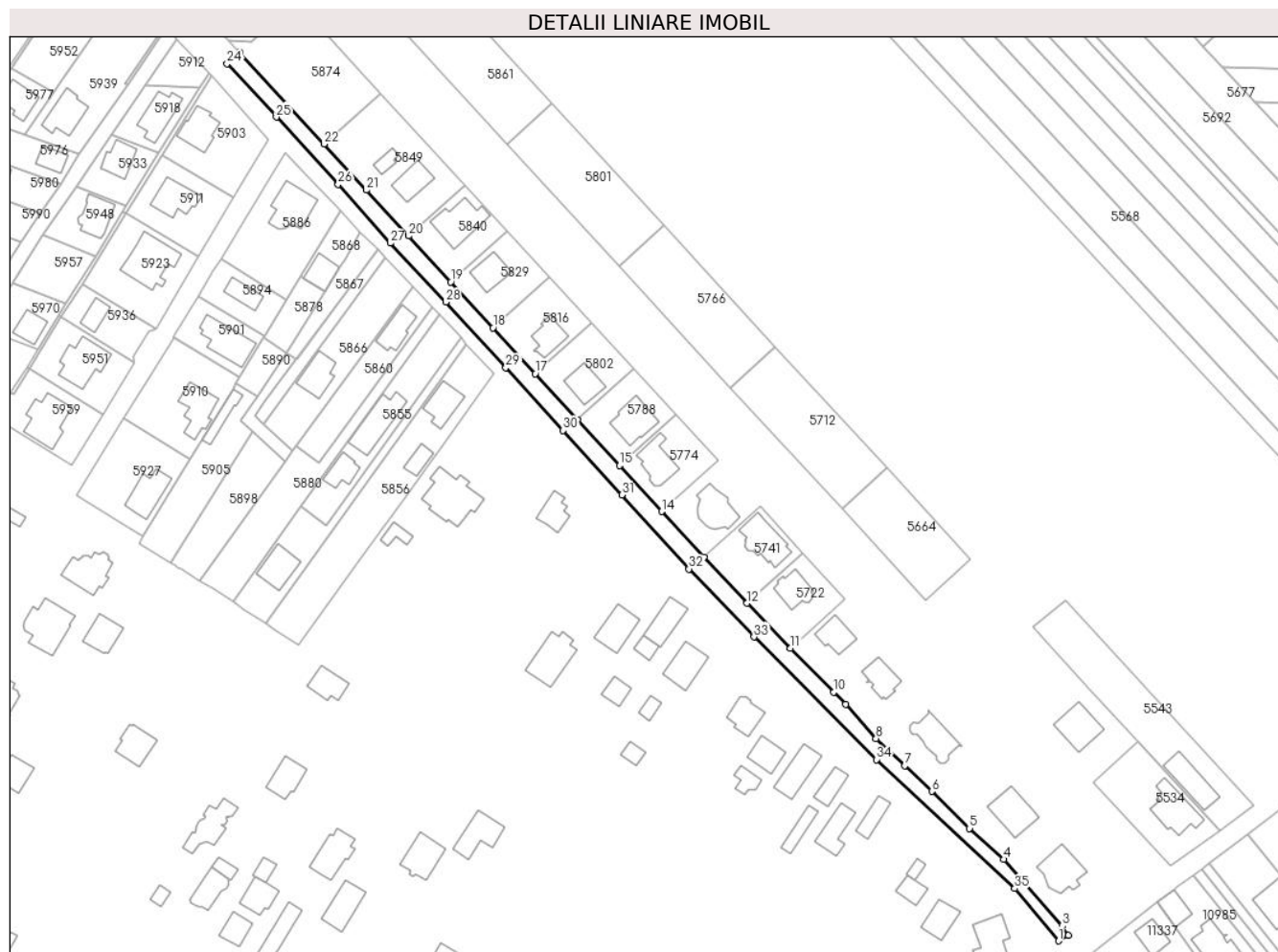
C. Partea III. SARCINI .

Inscrieri privind dezmembramintele dreptului de proprietate, drepturi reale de garanție și sarcini	Referințe
NU SUNT	

Teren

Nr cadastral	Suprafața (mp)*	Observații / Referințe
23429	Din acte: 0 Masurata: 2.539	

* Suprafața este determinată în planul de proiecție Stereo 70.



Date referitoare la teren

Crt	Categorie folosință	Intravilan	Suprafața (mp)	Tarla	Parcelă	Nr. topo	Observații / Referințe
1	arabil	DA	2.539	22	142/95, 142/96, 142/97	-	

Lungime Segmente

1) Valorile lungimilor segmentelor sunt obținute din proiecție în plan.

Punct început	X / Y	Punct sfârșit	X / Y	Lungime segment (** (m)	Punct început	X / Y	Punct sfârșit	X / Y	Lungime segment (** (m)
1	574.640,446 380.383,488	2	574.643,867 380.385,424	3.931	2	574.643,867 380.385,424	3	574.641,714 380.388,824	4.024
3	574.641,714 380.388,824	4	574.620,996 380.412,42	31.401	4	574.620,996 380.412,42	5	574.608,909 380.423,407	16.334
5	574.608,909 380.423,407	6	574.595,495 380.436,56	18.787	6	574.595,495 380.436,56	7	574.585,901 380.445,731	13.272
7	574.585,901 380.445,731	8	574.575,678 380.455,32	14.016	8	574.575,678 380.455,32	9	574.564,894 380.467,494	16.263

Punct început	X / Y	Punct sfârșit	X / Y	Lungime segment (** (m)
9	574.564,894 380.467,494	10	574.560,704 380.471,798	6.007
11	574.545,354 380.487,405	12	574.529,942 380.503,391	22.205
13	574.514,559 380.519,626	14	574.499,583 380.535,931	22.139
15	574.484,608 380.552,237	16	574.469,632 380.568,542	22.139
17	574.454,667 380.584,836	18	574.439,681 380.601,153	22.155
19	574.424,705 380.617,458	20	574.409,73 380.633,763	22.138
21	574.394,754 380.650,069	22	574.379,779 380.666,374	22.138
23	574.349,815 380.698,998	24	574.345,399 380.694,937	5.999
25	574.362,798 380.675,997	26	574.384,752 380.652,098	32.452
27	574.403,293 380.631,219	28	574.422,96 380.610,287	28.722
29	574.444,241 380.586,997	30	574.464,635 380.564,718	30.204
31	574.485,45 380.541,774	32	574.509,286 380.515,542	35.444
33	574.532,363 380.491,415	34	574.575,843 380.447,852	61.549
35	574.624,937 380.402,071	1	574.640,446 380.383,488	24.204

Punct început	X / Y	Punct sfârșit	X / Y	Lungime segment (** (m)
10	574.560,704 380.471,798	11	574.545,354 380.487,405	21.891
12	574.529,942 380.503,391	13	574.514,559 380.519,626	22.365
14	574.499,583 380.535,931	15	574.484,608 380.552,237	22.139
16	574.469,632 380.568,542	17	574.454,667 380.584,836	22.123
18	574.439,681 380.601,153	19	574.424,705 380.617,458	22.139
20	574.409,73 380.633,763	21	574.394,754 380.650,069	22.14
22	574.379,779 380.666,374	23	574.349,815 380.698,998	44.296
24	574.345,399 380.694,937	25	574.362,798 380.675,997	25.719
26	574.384,752 380.652,098	27	574.403,293 380.631,219	27.923
28	574.422,96 380.610,287	29	574.444,241 380.586,997	31.548
30	574.464,635 380.564,718	31	574.485,45 380.541,774	30.979
32	574.509,286 380.515,542	33	574.532,363 380.491,415	33.387
34	574.575,843 380.447,852	35	574.624,937 380.402,071	67.128

** Lungimile segmentelor sunt determinate în planul de proiecție Stereo 70 și sunt rotunjite la 1 milimetru.

*** Distanța dintre puncte este formată din segmente cumulate ce sunt mai mici decât valoarea 1 milimetru.

**DATE DESPRE IMOBILUL NR. 30034**

Oficiul de Cadastru și Publicitate Imobiliară PRAHOVA
Biroul de Cadastru și Publicitate Imobiliară Ploiești

A. Partea I. Descrierea imobilului

TEREN Necunoscut

Adresa: Loc. Strejnicu, Jud. Prahova

Nr. Crt	Nr cadastral Nr. topografic	Suprafața* (mp)	Observații / Referințe
A1		94.059	Sector cadastral:0 Teren neimprejmuit;

B. Partea II. Proprietari și acte

Inscrieri privitoare la dreptul de proprietate și alte drepturi reale		Referințe
/		
Act Normativ nr. 7, din 13/03/1996 emis de PARLAMENTUL ROMANIEI;		
B1	Inscrierea posesiei, drept de PROPRIETATE, dobandit prin Lege, cota actuala 1/1, cota initiala 1/1 1) NEIDENTIFICAT NEIDENTIFICAT	A1
B2	Se noteaza mentiunea proprietar neidentificat	A1

C. Partea III. SARCINI .

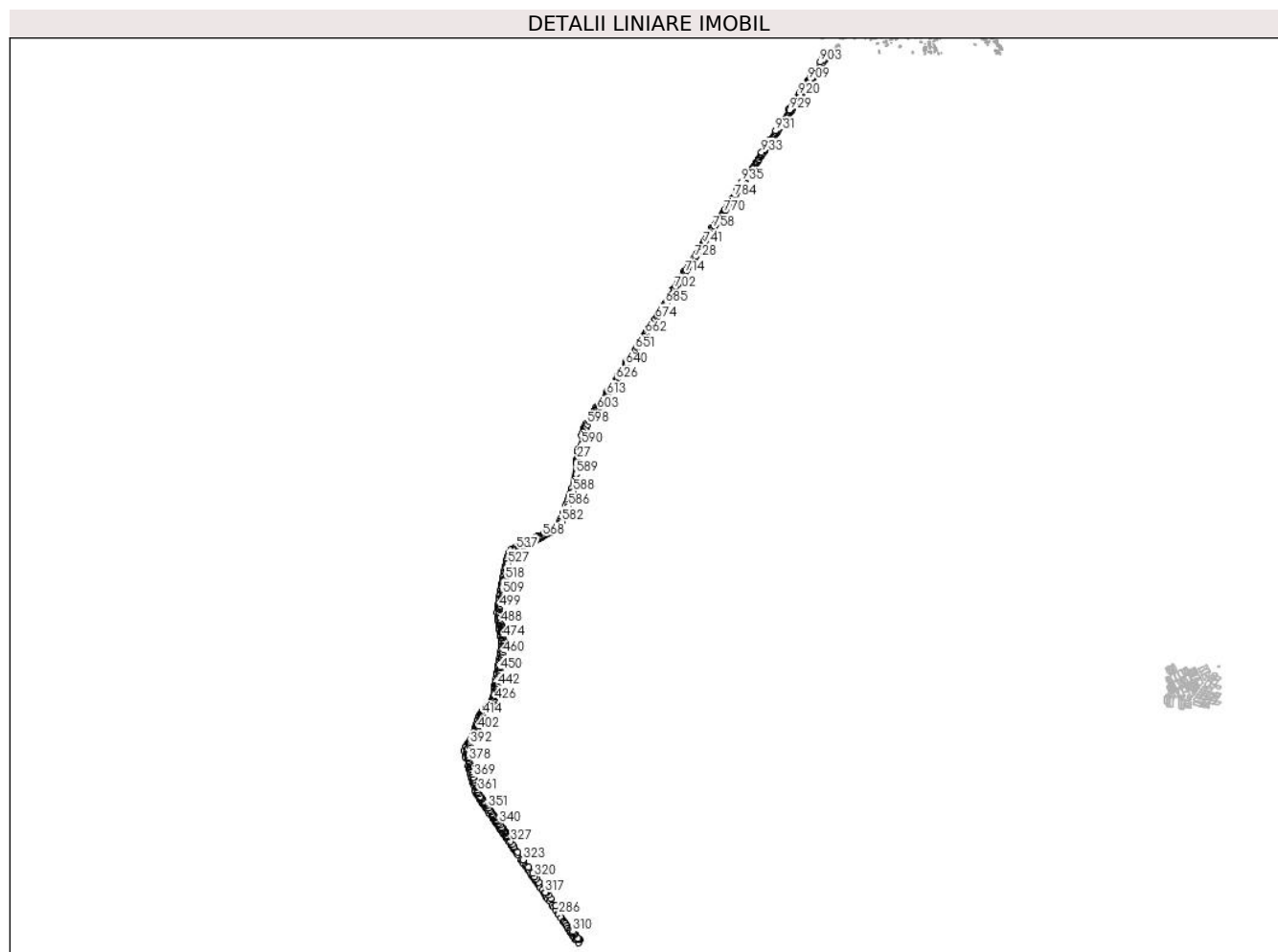
Inscrieri privind dezmembramintele dreptului de proprietate, drepturi reale de garanție și sarcini	Referințe
NU SUNT	

Anexa Nr. 1 La Partea I

Teren

Nr cadastral	Suprafața (mp)*	Observații / Referințe
	94.059	

* Suprafața este determinată în planul de proiecție Stereo 70.



Date referitoare la teren

Crt	Categorie folosință	Intravilan	Suprafața (mp)	Tarla	Parcelă	Nr. topo	Observații / Referințe
1	drum	DA	14.206	-	129	-	
2	drum	NU	21.537	-	129	-	
3	drum	DA	10.476	-	129	-	
4	drum	NU	4.886	-	129	-	
5	drum	DA	36.482	-	129	-	
6	drum	NU	5.913	-	129	-	
7	drum	NU	559	-	129	-	

Lungime Segmente

1) Valorile lungimilor segmentelor sunt obținute din proiecție în plan.

Punct început	X / Y	Punct sfârșit	X / Y	Lungime segment	Punct început	X / Y	Punct sfârșit	X / Y	Lungime segment	Punct început	X / Y	Punct sfârșit	X / Y	Lungime segment
1	574.499,862 379.155,261	2	574.490,561 379.141,02	17.009	2	574.490,561 379.141,02	3	574.319,462 378.882,78	309.79	3	574.319,462 378.882,78	4	574.129,012 378.584,144	354.196

Punct început	X / Y	Punct sfârșit	X / Y	Lungime segment	Punct început	X / Y	Punct sfârșit	X / Y	Lungime segment	Punct început	X / Y	Punct sfârșit	X / Y	Lungime segment
4	574.129,012 378.584,144	5	574.050,711 378.460,079	146.708	5	574.050,711 378.460,079	6	574.025,264 378.421,225	46.445	6	574.025,264 378.421,225	7	573.839,612 378.131,646	343.981
7	573.839,612 378.131,646	8	573.739,953 377.976,248	184.609	8	573.739,953 377.976,248	9	573.676,93 377.876,619	117.889	9	573.676,93 377.876,619	10	573.608,585 377.771,166	125.664
10	573.608,585 377.771,166	11	573.537,911 377.660,517	131.294	11	573.537,911 377.660,517	12	573.533,658 377.661,808	4.445	12	573.533,658 377.661,808	13	573.530,572 377.656,899	5.798
13	573.530,572 377.656,899	14	573.513,632 377.629,942	31.838	14	573.513,632 377.629,942	15	573.519,32 377.629,844	5.689	15	573.519,32 377.629,844	16	573.468,747 377.552,631	92.301
16	573.468,747 377.552,631	17	573.456,383 377.531,081	24.845	17	573.456,383 377.531,081	18	573.449,757 377.517,933	14.723	18	573.449,757 377.517,933	19	573.447,94 377.512,172	6.041
19	573.447,94 377.512,172	20	573.439,758 377.486,232	27.2	20	573.439,758 377.486,232	21	573.436,593 377.471,899	14.678	21	573.436,593 377.471,899	22	573.417,572 377.378,096	95.712
22	573.417,572 377.378,096	23	573.415,23 377.377,895	2.351	23	573.415,23 377.377,895	24	573.410,216 377.377,465	5.032	24	573.410,216 377.377,465	25	573.409,616 377.360,76	16.716
25	573.409,616 377.360,76	26	573.412,668 377.359,664	3.243	26	573.412,668 377.359,664	27	573.403,483 377.309,204	51.289	27	573.403,483 377.309,204	28	573.402,454 377.303,553	5.744
28	573.402,454 377.303,553	29	573.403,851 377.297,18	6.524	29	573.403,851 377.297,18	30	573.403,551 377.294,577	2.62	30	573.403,551 377.294,577	31	573.400,604 377.290,426	5.091
31	573.400,604 377.290,426	32	573.399,422 377.288,604	2.172	32	573.399,422 377.288,604	33	573.398,171 377.281,626	7.089	33	573.398,171 377.281,626	34	573.366,996 377.110,095	174.341
34	573.366,996 377.110,095	35	573.359,655 377.078,341	32.592	35	573.359,655 377.078,341	36	573.354,942 377.063,994	15.101	36	573.354,942 377.063,994	37	573.350,686 377.052,526	12.232
37	573.350,686 377.052,526	38	573.344,466 377.035,762	17.881	38	573.344,466 377.035,762	39	573.336,729 377.014,878	22.271	39	573.336,729 377.014,878	40	573.329,697 376.995,898	20.241
40	573.329,697 376.995,898	41	573.310,227 376.944,295	55.154	41	573.310,227 376.944,295	42	573.307,927 376.938,429	6.301	42	573.307,927 376.938,429	43	573.295,39 376.906,445	34.353
43	573.295,39 376.906,445	44	573.283,958 376.881,323	27.601	44	573.283,958 376.881,323	45	573.274,346 376.867,036	17.219	45	573.274,346 376.867,036	46	573.265,529 376.857,088	13.293
46	573.265,529 376.857,088	47	573.262,198 376.853,859	4.639	47	573.262,198 376.853,859	48	573.251,701 376.843,095	15.035	48	573.251,701 376.843,095	49	573.243,433 376.837,838	9.798
49	573.243,433 376.837,838	50	573.226,463 376.829,142	19.068	50	573.226,463 376.829,142	51	573.225,288 376.828,54	1.32	51	573.225,288 376.828,54	52	573.215,737 376.823,646	10.732
52	573.215,737 376.823,646	53	573.209,149 376.820,217	7.427	53	573.209,149 376.820,217	54	573.198,638 376.814,745	11.85	54	573.198,638 376.814,745	55	573.182,426 376.806,306	18.277
55	573.182,426 376.806,306	56	573.175,048 376.802,639	8.239	56	573.175,048 376.802,639	57	573.141,427 376.785,932	37.543	57	573.141,427 376.785,932	58	573.136,198 376.783,333	5.839
58	573.136,198 376.783,333	59	573.129,344 376.779,927	7.654	59	573.129,344 376.779,927	60	573.119,935 376.775,252	10.506	60	573.119,935 376.775,252	61	573.113,601 376.772,021	7.11
61	573.113,601 376.772,021	62	573.108,917 376.769,632	5.258	62	573.108,917 376.769,632	63	573.093,44 376.761,737	17.374	63	573.093,44 376.761,737	64	573.091,723 376.760,922	1.901
64	573.091,723 376.760,922	65	573.088,368 376.759,328	3.714	65	573.088,368 376.759,328	66	573.081,728 376.756,174	7.351	66	573.081,728 376.756,174	67	572.984,21 376.710,675	107.61
67	572.984,21 376.710,675	68	572.959,708 376.695,891	28.617	68	572.959,708 376.695,891	69	572.940,914 376.673,053	29.577	69	572.940,914 376.673,053	70	572.939,033 376.666,961	6.376
70	572.939,033 376.666,961	71	572.933,142 376.647,888	19.962	71	572.933,142 376.647,888	72	572.931,896 376.643,854	4.222	72	572.931,896 376.643,854	73	572.925,94 376.627,41	17.489
73	572.925,94 376.627,41	74	572.923,8 376.614,82	12.771	74	572.923,8 376.614,82	75	572.920,882 376.600,17	14.938	75	572.920,882 376.600,17	76	572.917,534 376.584,542	15.983
76	572.917,534 376.584,542	77	572.914,916 376.572,179	12.637	77	572.914,916 376.572,179	78	572.914,059 376.568,128	4.141	78	572.914,059 376.568,128	79	572.911,665 376.555,899	12.461
79	572.911,665 376.555,899	80	572.909,041 376.541,964	14.18	80	572.909,041 376.541,964	81	572.906,692 376.530,233	11.964	81	572.906,692 376.530,233	82	572.904,685 376.518,714	11.693
82	572.904,685 376.518,714	83	572.903,536 376.512,001	6.811	83	572.903,536 376.512,001	84	572.902,713 376.507,189	4.882	84	572.902,713 376.507,189	85	572.900,033 376.493,174	14.269
85	572.900,033 376.493,174	86	572.898,035 376.481,018	12.319	86	572.898,035 376.481,018	87	572.896,168 376.470,145	11.032	87	572.896,168 376.470,145	88	572.895,711 376.467,546	2.639
88	572.895,711 376.467,546	89	572.894,989 376.463,431	4.178	89	572.894,989 376.463,431	90	572.893,171 376.458,54	5.218	90	572.893,171 376.458,54	91	572.892,093 376.452,09	6.539
91	572.892,093 376.452,09	92	572.890,852 376.445,851	6.361	92	572.890,852 376.445,851	93	572.889,747 376.439,367	6.577	93	572.889,747 376.439,367	94	572.888,47 376.432,98	6.513
94	572.888,47 376.432,98	95	572.885,808 376.420,743	12.523	95	572.885,808 376.420,743	96	572.883,31 376.408,492	12.503	96	572.883,31 376.408,492	97	572.881,247 376.395,336	13.317
97	572.881,247 376.395,336	98	572.879,012 376.382,46	13.069	98	572.879,012 376.382,46	99	572.878,524 376.379,648	2.854	99	572.878,524 376.379,648	100	572.874,092 376.356,137	23.925
100	572.874,092 376.356,137	101	572.873,276 376.351,807	4.406	101	572.873,276 376.351,807	102	572.872,983 376.350,105	1.727	102	572.872,983 376.350,105	103	572.868,362 376.323,299	27.201

Punct început	X / Y	Punct sfârșit	X / Y	Lungime segment	Punct început	X / Y	Punct sfârșit	X / Y	Lungime segment	Punct început	X / Y	Punct sfârșit	X / Y	Lungime segment
103	572.868,362 376.323,299	104	572.866,322 376.312,762	10.73 3	104	572.866,322 376.312,762	105	572.864,564 376.299,264	13.61 2	105	572.864,564 376.299,264	106	572.863,442 376.290,723	8.614
106	572.863,442 376.290,723	107	572.862,645 376.282,676	8.086	107	572.862,645 376.282,676	108	572.860,98 376.265,507	17.25	108	572.860,98 376.265,507	109	572.864,595 376.235,31	30.41 3
109	572.864,595 376.235,31	110	572.865,792 376.228,156	7.253	110	572.865,792 376.228,156	111	572.866,364 376.223,819	4.375	111	572.866,364 376.223,819	112	572.867,823 376.214,239	9.69
112	572.867,823 376.214,239	113	572.869,504 376.203,397	10.97 2	113	572.869,504 376.203,397	114	572.871,017 376.193,639	9.875	114	572.871,017 376.193,639	115	572.874,313 376.172,058	21.83 1
115	572.874,313 376.172,058	116	572.876,19 376.159,138	13.05 6	116	572.876,19 376.159,138	117	572.877,79 376.146,35	12.88 8	117	572.877,79 376.146,35	118	572.878,088 376.146,394	0.301
118	572.878,088 376.146,394	119	572.880,512 376.129,903	16.66 8	119	572.880,512 376.129,903	120	572.880,72 376.128,491	1.427	120	572.880,72 376.128,491	121	572.883,393 376.109,938	18.74 5
121	572.883,393 376.109,938	122	572.884,62 376.102,246	7.789	122	572.884,62 376.102,246	123	572.887,274 376.085,935	16.52 6	123	572.887,274 376.085,935	124	572.889,3 376.072,301	13.78 4
124	572.889,3 376.072,301	125	572.891,1 376.056,271	16.13 1	125	572.891,1 376.056,271	126	572.891,731 376.042,627	13.65 9	126	572.891,731 376.042,627	127	572.891,999 376.036,827	5.806
127	572.891,999 376.036,827	128	572.890,997 376.029,55	7.346	128	572.890,997 376.029,55	129	572.888,817 376.016,154	13.57 2	129	572.888,817 376.016,154	130	572.886,18 376.001,721	14.67 2
130	572.886,18 376.001,721	131	572.883,984 375.987,849	14.04 5	131	572.883,984 375.987,849	132	572.881,198 375.971,231	16.85	132	572.881,198 375.971,231	133	572.878,089 375.955,184	16.34 5
133	572.878,089 375.955,184	134	572.875,341 375.938,53	16.87 9	134	572.875,341 375.938,53	135	572.872,521 375.921,071	17.68 5	135	572.872,521 375.921,071	136	572.870,441 375.908,304	12.93 5
136	572.870,441 375.908,304	137	572.868,556 375.895,621	12.82 2	137	572.868,556 375.895,621	138	572.866,378 375.882,168	13.62 8	138	572.866,378 375.882,168	139	572.862,717 375.864,253	18.28 5
139	572.862,717 375.864,253	140	572.861,188 375.857,161	7.255	140	572.861,188 375.857,161	141	572.859,763 375.855,827	1.952	141	572.859,763 375.855,827	142	572.858,362 375.855,089	1.583
142	572.858,362 375.855,089	143	572.855,283 375.842,779	12.68 9	143	572.855,283 375.842,779	144	572.851,534 375.814,335	28.69	144	572.851,534 375.814,335	145	572.849,267 375.795,874	18.6
145	572.849,267 375.795,874	146	572.845,996 375.769,261	26.81 3	146	572.845,996 375.769,261	147	572.845,271 375.763,741	5.567	147	572.845,271 375.763,741	148	572.844,415 375.757,227	6.57
148	572.844,415 375.757,227	149	572.844,28 375.755,88	1.354	149	572.844,28 375.755,88	150	572.843,68 375.748,11	7.793	150	572.843,68 375.748,11	151	572.843,653 375.747,742	0.369
151	572.843,653 375.747,742	152	572.844,611 375.747,651	0.962	152	572.844,611 375.747,651	153	572.842,891 375.734,526	13.23 7	153	572.842,891 375.734,526	154	572.841,097 375.723,627	11.04 6
154	572.841,097 375.723,627	155	572.840,787 375.721,748	1.904	155	572.840,787 375.721,748	156	572.839,757 375.715,49	6.342	156	572.839,757 375.715,49	157	572.836,188 375.698,283	17.57 3
157	572.836,188 375.698,283	158	572.832,076 375.684,325	14.55 1	158	572.832,076 375.684,325	159	572.828,535 375.674,372	10.56 4	159	572.828,535 375.674,372	160	572.826,138 375.668,421	6.416
160	572.826,138 375.668,421	161	572.822,44 375.661,335	7.993	161	572.822,44 375.661,335	162	572.812,962 375.648,876	15.65 4	162	572.812,962 375.648,876	163	572.803,757 375.637,987	14.25 8
163	572.803,757 375.637,987	164	572.792,947 375.628,152	14.61 4	164	572.792,947 375.628,152	165	572.783,701 375.619,452	12.69 6	165	572.783,701 375.619,452	166	572.775,305 375.610,654	12.16 1
166	572.775,305 375.610,654	167	572.770,432 375.606,288	6.543	167	572.770,432 375.606,288	168	572.762,317 375.598,525	11.23	168	572.762,317 375.598,525	169	572.748,82 375.582,139	21.22 9
169	572.748,82 375.582,139	170	572.741,766 375.569,719	14.28 3	170	572.741,766 375.569,719	171	572.739,89 375.566,141	4.04	171	572.739,89 375.566,141	172	572.739,543 375.564,95	1.241
172	572.739,543 375.564,95	173	572.737,088 375.560,229	5.321	173	572.737,088 375.560,229	174	572.733,828 375.550,809	9.968	174	572.733,828 375.550,809	175	572.731,811 375.544,815	6.324
175	572.731,811 375.544,815	176	572.725,11 375.529,493	16.72 3	176	572.725,11 375.529,493	177	572.723,342 375.525,258	4.589	177	572.723,342 375.525,258	178	572.718,379 375.503,572	22.24 7
178	572.718,379 375.503,572	179	572.717,824 375.501,295	2.344	179	572.717,824 375.501,295	180	572.715,372 375.491,225	10.36 4	180	572.715,372 375.491,225	181	572.713,662 375.486,268	5.244
181	572.713,662 375.486,268	182	572.710,155 375.476,099	10.75 7	182	572.710,155 375.476,099	183	572.707,667 375.468,043	8.431	183	572.707,667 375.468,043	184	572.706,876 375.464,501	3.629
184	572.706,876 375.464,501	185	572.702,09 375.452,21	13.19	185	572.702,09 375.452,21	186	572.696,637 375.437,681	15.51 9	186	572.696,637 375.437,681	187	572.692,726 375.429,465	9.099
187	572.692,726 375.429,465	188	572.684,413 375.413,791	17.74 2	188	572.684,413 375.413,791	189	572.677,922 375.402,122	13.35 3	189	572.677,922 375.402,122	190	572.671,184 375.388,676	15.04
190	572.671,184 375.388,676	191	572.664,263 375.377,156	13.43 9	191	572.664,263 375.377,156	192	572.662,612 375.374,528	3.104	192	572.662,612 375.374,528	193	572.658,545 375.368,769	7.05
193	572.658,545 375.368,769	194	572.651,272 375.357,521	13.39 5	194	572.651,272 375.357,521	195	572.649,904 375.355,405	2.52	195	572.649,904 375.355,405	196	572.646,091 375.349,506	7.024
196	572.646,091 375.349,506	197	572.644,182 375.347,333	2.892	197	572.644,182 375.347,333	198	572.633,527 375.327,608	22.41 9	198	572.633,527 375.327,608	199	572.643,93 375.289,381	39.61 7
199	572.643,93 375.289,381	200	572.647,589 375.277,343	12.58 2	200	572.647,589 375.277,343	201	572.663,294 375.222,024	57.50 5	201	572.663,294 375.222,024	202	572.667,996 375.205,542	17.14

Punct început	X / Y	Punct sfârșit	X / Y	Lungime segment	Punct început	X / Y	Punct sfârșit	X / Y	Lungime segment	Punct început	X / Y	Punct sfârșit	X / Y	Lungime segment
202	572.667,996 375.205,542	203	572.671,619 375.193,818	12.271	203	572.671,619 375.193,818	204	572.674,426 375.184,539	9.694	204	572.674,426 375.184,539	205	572.676,844 375.176,63	8.27
205	572.676,844 375.176,63	206	572.677,908 375.173,206	3.586	206	572.677,908 375.173,206	207	572.680,899 375.163,585	10.075	207	572.680,899 375.163,585	208	572.684,569 375.150,724	13.374
208	572.684,569 375.150,724	209	572.687,519 375.140,343	10.792	209	572.687,519 375.140,343	210	572.688,276 375.137,678	2.77	210	572.688,276 375.137,678	211	572.691,885 375.124,981	13.2
211	572.691,885 375.124,981	212	572.697,091 375.106,821	18.891	212	572.697,091 375.106,821	213	572.699,538 375.098,285	8.88	213	572.699,538 375.098,285	214	572.702,33 375.088,817	9.871
214	572.702,33 375.088,817	215	572.709,915 375.057,307	32.41	215	572.709,915 375.057,307	216	572.713,574 375.048,355	9.671	216	572.713,574 375.048,355	217	572.720,737 375.031,829	18.012
217	572.720,737 375.031,829	218	572.723,924 375.024,478	8.012	218	572.723,924 375.024,478	219	572.731,135 375.013,505	13.13	219	572.731,135 375.013,505	220	572.739,803 375.000,316	15.782
220	572.739,803 375.000,316	221	572.743,676 374.993,987	7.42	221	572.743,676 374.993,987	222	572.749,868 374.985,339	10.636	222	572.749,868 374.985,339	223	572.757,012 374.974,635	12.869
223	572.757,012 374.974,635	224	572.760,356 374.969,753	5.917	224	572.760,356 374.969,753	225	572.771,092 374.955,419	17.909	225	572.771,092 374.955,419	226	572.776,35 374.946,818	10.081
226	572.776,35 374.946,818	227	572.782,951 374.937,215	11.653	227	572.782,951 374.937,215	228	572.793,751 374.921,411	19.142	228	572.793,751 374.921,411	229	572.804,634 374.905,271	19.466
229	572.804,634 374.905,271	230	572.811,893 374.895,713	12.002	230	572.811,893 374.895,713	231	572.821,901 374.880,86	17.91	231	572.821,901 374.880,86	232	572.830,166 374.869,202	14.291
232	572.830,166 374.869,202	233	572.835,159 374.861,727	8.989	233	572.835,159 374.861,727	234	572.838,255 374.857,244	5.448	234	572.838,255 374.857,244	235	572.847,133 374.844,386	15.625
235	572.847,133 374.844,386	236	572.851,927 374.837,183	8.652	236	572.851,927 374.837,183	237	572.857,551 374.828,722	10.16	237	572.857,551 374.828,722	238	572.864,462 374.818,874	12.031
238	572.864,462 374.818,874	239	572.871,305 374.809,11	11.923	239	572.871,305 374.809,11	240	572.876,922 374.800,306	10.443	240	572.876,922 374.800,306	241	572.880,307 374.795,815	5.624
241	572.880,307 374.795,815	242	572.886,708 374.786,574	11.241	242	572.886,708 374.786,574	243	572.891,867 374.779,072	9.105	243	572.891,867 374.779,072	244	572.898,733 374.768,402	12.688
244	572.898,733 374.768,402	245	572.907,95 374.755,573	15.797	245	572.907,95 374.755,573	246	572.916,755 374.742,935	15.403	246	572.916,755 374.742,935	247	572.924,666 374.731,322	14.052
247	572.924,666 374.731,322	248	572.933,117 374.718,915	15.012	248	572.933,117 374.718,915	249	572.941,572 374.706,504	15.017	249	572.941,572 374.706,504	250	572.957,507 374.683,111	28.305
250	572.957,507 374.683,111	251	572.966,758 374.669,53	16.432	251	572.966,758 374.669,53	252	572.974,537 374.658,111	13.817	252	572.974,537 374.658,111	253	572.982,318 374.646,688	13.821
253	572.982,318 374.646,688	254	572.986,062 374.641,192	6.65	254	572.986,062 374.641,192	255	572.989,807 374.635,695	6.651	255	572.989,807 374.635,695	256	572.998,284 374.623,251	15.057
256	572.998,284 374.623,251	257	573.000,65 374.619,778	4.202	257	573.000,65 374.619,778	258	573.024,722 374.584,44	42.758	258	573.024,722 374.584,44	259	573.033,213 374.571,976	15.081
259	573.033,213 374.571,976	260	573.041,707 374.559,506	15.088	260	573.041,707 374.559,506	261	573.053,763 374.541,808	21.414	261	573.053,763 374.541,808	262	573.060,899 374.531,332	12.676
262	573.060,899 374.531,332	263	573.067,819 374.521,174	12.291	263	573.067,819 374.521,174	264	573.074,149 374.511,882	11.243	264	573.074,149 374.511,882	265	573.080,284 374.502,876	10.897
265	573.080,284 374.502,876	266	573.089,591 374.489,213	16.532	266	573.089,591 374.489,213	267	573.098,706 374.475,831	16.191	267	573.098,706 374.475,831	268	573.107,829 374.462,44	16.203
268	573.107,829 374.462,44	269	573.114,178 374.453,119	11.278	269	573.114,178 374.453,119	270	573.120,531 374.443,792	11.285	270	573.120,531 374.443,792	271	573.127,881 374.433,003	13.055
271	573.127,881 374.433,003	272	573.136,229 374.420,749	14.827	272	573.136,229 374.420,749	273	573.146,174 374.406,149	17.665	273	573.146,174 374.406,149	274	573.153,539 374.395,338	13.081
274	573.153,539 374.395,338	275	573.166,686 374.376,038	23.352	275	573.166,686 374.376,038	276	573.180,047 374.356,424	23.732	276	573.180,047 374.356,424	277	573.185,129 374.348,964	9.027
277	573.185,129 374.348,964	278	573.193,422 374.336,79	14.73	278	573.193,422 374.336,79	279	573.198,416 374.329,459	8.87	279	573.198,416 374.329,459	280	573.207,011 374.316,842	15.266
280	573.207,011 374.316,842	281	573.216,446 374.302,991	16.759	281	573.216,446 374.302,991	282	573.235,435 374.275,115	33.729	282	573.235,435 374.275,115	283	573.245,058 374.260,989	17.092
283	573.245,058 374.260,989	284	573.259,305 374.240,074	25.306	284	573.259,305 374.240,074	285	573.274,212 374.218,191	26.478	285	573.274,212 374.218,191	286	573.279,238 374.210,812	8.928
286	573.279,238 374.210,812	287	573.294,324 374.188,667	26.795	287	573.294,324 374.188,667	288	573.312,837 374.161,49	32.883	288	573.312,837 374.161,49	289	573.314,699 374.158,757	3.307
289	573.314,699 374.158,757	290	573.322,701 374.147,01	14.214	290	573.322,701 374.147,01	291	573.332,165 374.133,117	16.81	291	573.332,165 374.133,117	292	573.342,034 374.118,629	17.53
292	573.342,034 374.118,629	293	573.351,301 374.105,024	16.461	293	573.351,301 374.105,024	294	573.356,339 374.097,629	8.948	294	573.356,339 374.097,629	295	573.361,377 374.090,232	8.95
295	573.361,377 374.090,232	296	573.370,247 374.077,213	15.753	296	573.370,247 374.077,213	297	573.375,085 374.070,11	8.594	297	573.375,085 374.070,11	298	573.384,767 374.055,896	17.198
298	573.384,767 374.055,896	299	573.394,319 374.041,874	16.966	299	573.394,319 374.041,874	300	573.396,963 374.046,515	5.341	300	573.396,963 374.046,515	301	573.398,534 374.044,146	2.843

Punct început	X / Y	Punct sfârșit	X / Y	Lungime segment	Punct început	X / Y	Punct sfârșit	X / Y	Lungime segment	Punct început	X / Y	Punct sfârșit	X / Y	Lungime segment
301	573.398,534 374.044,146	302	573.415,244 374.018,952	30.23 2	302	573.415,244 374.018,952	303	573.424,896 374.038,822	22.09	303	573.424,896 374.038,822	304	573.417,563 374.038,217	7.358
304	573.417,563 374.038,217	305	573.413,517 374.043,677	6.796	305	573.413,517 374.043,677	306	573.409,318 374.049,343	7.052	306	573.409,318 374.049,343	307	573.390,898 374.075,357	31.87 5
307	573.390,898 374.075,357	308	573.386,944 374.081,131	6.998	308	573.386,944 374.081,131	309	573.382,53 374.087,577	7.812	309	573.382,53 374.087,577	310	573.376,764 374.095,999	10.20 7
310	573.376,764 374.095,999	311	573.258,696 374.270,534	210.7 19	311	573.258,696 374.270,534	312	573.225,057 374.320,261	60.03 6	312	573.225,057 374.320,261	313	573.208,283 374.345,184	30.04 2
313	573.208,283 374.345,184	314	573.197,936 374.359,901	17.99	314	573.197,936 374.359,901	315	573.196,77 374.361,559	2.027	315	573.196,77 374.361,559	316	573.193,302 374.366,407	5.961
316	573.193,302 374.366,407	317	573.188,67 374.362,55	6.028	317	573.188,67 374.362,55	318	573.143,55 374.428,478	79.88 9	318	573.143,55 374.428,478	319	573.125,471 374.454,688	31.84
319	573.125,471 374.454,688	320	573.115,364 374.469,454	17.89 4	320	573.115,364 374.469,454	321	573.100,851 374.490,657	25.69 4	321	573.100,851 374.490,657	322	573.072,659 374.532,039	50.07 3
322	573.072,659 374.532,039	323	573.037,03 374.584,236	63.19 8	323	573.037,03 374.584,236	324	573.001,866 374.635,883	62.48 1	324	573.001,866 374.635,883	325	572.977,005 374.672,259	44.06
325	572.977,005 374.672,259	326	572.965,012 374.689,856	21.29 5	326	572.965,012 374.689,856	327	572.952,715 374.707,9	21.83 6	327	572.952,715 374.707,9	328	572.930,81 374.740,03	38.88 7
328	572.930,81 374.740,03	329	572.928,12 374.744,172	4.939	329	572.928,12 374.744,172	330	572.928,128 374.751,363	7.191	330	572.928,128 374.751,363	331	572.917,631 374.766,825	18.68 9
331	572.917,631 374.766,825	332	572.914,377 374.771,725	5.882	332	572.914,377 374.771,725	333	572.912,567 374.774,45	3.271	333	572.912,567 374.774,45	334	572.908,564 374.780,478	7.236
334	572.908,564 374.780,478	335	572.899,81 374.793,307	15.53 1	335	572.899,81 374.793,307	336	572.896,652 374.798,13	5.765	336	572.896,652 374.798,13	337	572.896,005 374.799,117	1.18
337	572.896,005 374.799,117	338	572.890,949 374.806,196	8.699	338	572.890,949 374.806,196	339	572.881,919 374.819,489	16.07	339	572.881,919 374.819,489	340	572.873,262 374.832,293	15.45 6
340	572.873,262 374.832,293	341	572.864,509 374.845,617	15.94 2	341	572.864,509 374.845,617	342	572.861,222 374.850,642	6.005	342	572.861,222 374.850,642	343	572.855,751 374.859,006	9.994
343	572.855,751 374.859,006	344	572.846,888 374.871,921	15.66 4	344	572.846,888 374.871,921	345	572.845,48 374.873,932	2.455	345	572.845,48 374.873,932	346	572.842,638 374.877,991	4.955
346	572.842,638 374.877,991	347	572.837,654 374.885,108	8.689	347	572.837,654 374.885,108	348	572.828,729 374.898,055	15.72 5	348	572.828,729 374.898,055	349	572.819,541 374.911,185	16.02 5
349	572.819,541 374.911,185	350	572.810,574 374.924,336	15.91 7	350	572.810,574 374.924,336	351	572.801,357 374.937,542	16.10 4	351	572.801,357 374.937,542	352	572.792,358 374.950,634	15.88 7
352	572.792,358 374.950,634	353	572.783,437 374.963,512	15.66 6	353	572.783,437 374.963,512	354	572.778,351 374.969,545	7.891	354	572.778,351 374.969,545	355	572.771,324 374.979,688	12.33 9
355	572.771,324 374.979,688	356	572.758,054 374.998,725	23.20 6	356	572.758,054 374.998,725	357	572.753,366 375.005,409	8.164	357	572.753,366 375.005,409	358	572.751,131 375.008,595	3.892
358	572.751,131 375.008,595	359	572.746,16 375.015,727	8.693	359	572.746,16 375.015,727	360	572.736,34 375.033,522	20.32 5	360	572.736,34 375.033,522	361	572.730,647 375.046,321	14.00 8
361	572.730,647 375.046,321	362	572.726,294 375.057,952	12.41 9	362	572.726,294 375.057,952	363	572.721,589 375.073,52	16.26 3	363	572.721,589 375.073,52	364	572.718,091 375.085,072	12.07
364	572.718,091 375.085,072	365	572.715,17 375.094,893	10.24 6	365	572.715,17 375.094,893	366	572.713,836 375.099,685	4.974	366	572.713,836 375.099,685	367	572.710,285 375.112,442	13.24 2
367	572.710,285 375.112,442	368	572.705,614 375.129,605	17.78 7	368	572.705,614 375.129,605	369	572.701,312 375.144,653	15.65 1	369	572.701,312 375.144,653	370	572.694,673 375.167,58	23.86 9
370	572.694,673 375.167,58	371	572.690,734 375.182,054	15.0	371	572.690,734 375.182,054	372	572.686,352 375.198,162	16.69 3	372	572.686,352 375.198,162	373	572.681,465 375.215,34	17.86
373	572.681,465 375.215,34	374	572.678,164 375.227,062	12.17 8	374	572.678,164 375.227,062	375	572.676,567 375.232,173	5.355	375	572.676,567 375.232,173	376	572.672,87 375.245,308	13.64 5
376	572.672,87 375.245,308	377	572.672,076 375.248,165	2.965	377	572.672,076 375.248,165	378	572.669,233 375.258,387	10.61	378	572.669,233 375.258,387	379	572.665,295 375.271,271	13.47 2
379	572.665,295 375.271,271	380	572.663,211 375.278,344	7.374	380	572.663,211 375.278,344	381	572.661,521 375.283,989	5.893	381	572.661,521 375.283,989	382	572.657,406 375.297,815	14.42 5
382	572.657,406 375.297,815	383	572.654,383 375.309,63	12.19 6	383	572.654,383 375.309,63	384	572.653,279 375.314,398	4.894	384	572.653,279 375.314,398	385	572.652,462 375.318,515	4.197
385	572.652,462 375.318,515	386	572.651,957 375.323,004	4.517	386	572.651,957 375.323,004	387	572.651,826 375.327,076	4.074	387	572.651,826 375.327,076	388	572.653,041 375.330,055	3.217
388	572.653,041 375.330,055	389	572.654,11 375.332,666	2.821	389	572.654,11 375.332,666	390	572.660,878 375.343,736	12.97 5	390	572.660,878 375.343,736	391	572.670,513 375.359,135	18.16 5
391	572.670,513 375.359,135	392	572.674,408 375.366,552	8.378	392	572.674,408 375.366,552	393	572.681,561 375.378,267	13.72 6	393	572.681,561 375.378,267	394	572.689,168 375.390,41	14.32 9
394	572.689,168 375.390,41	395	572.696,541 375.402,319	14.00 7	395	572.696,541 375.402,319	396	572.703,143 375.416,119	15.29 8	396	572.703,143 375.416,119	397	572.705,662 375.421,724	6.145
397	572.705,662 375.421,724	398	572.709,478 375.430,128	9.23	398	572.709,478 375.430,128	399	572.712,01 375.435,37	5.821	399	572.712,01 375.435,37	400	572.717,9 375.449,285	15.11

Punct început	X / Y	Punct sfârșit	X / Y	Lungime segment	Punct început	X / Y	Punct sfârșit	X / Y	Lungime segment	Punct început	X / Y	Punct sfârșit	X / Y	Lungime segment
400	572.717,9 375.449,285	401	572.723,966 375.463,194	15.174	401	572.723,966 375.463,194	402	572.726,489 375.469,058	6.384	402	572.726,489 375.469,058	403	572.728,068 375.473,05	4.293
403	572.728,068 375.473,05	404	572.730,128 375.477,824	5.199	404	572.730,128 375.477,824	405	572.731,658 375.481,304	3.801	405	572.731,658 375.481,304	406	572.732,737 375.483,669	2.6
406	572.732,737 375.483,669	407	572.738,235 375.497,118	14.529	407	572.738,235 375.497,118	408	572.732,011 375.500,261	6.973	408	572.732,011 375.500,261	409	572.735,875 375.511,239	11.638
409	572.735,875 375.511,239	410	572.738,491 375.517,037	6.361	410	572.738,491 375.517,037	411	572.744,641 375.533,747	17.806	411	572.744,641 375.533,747	412	572.749,011 375.546,483	13.465
412	572.749,011 375.546,483	413	572.753,123 375.557,492	11.752	413	572.753,123 375.557,492	414	572.758,701 375.569,682	13.406	414	572.758,701 375.569,682	415	572.765,461 375.578,917	11.445
415	572.765,461 375.578,917	416	572.773,396 375.588,584	12.507	416	572.773,396 375.588,584	417	572.787,36 375.602,246	19.536	417	572.787,36 375.602,246	418	572.793,166 375.607,69	7.959
418	572.793,166 375.607,69	419	572.801,356 375.615,54	11.345	419	572.801,356 375.615,54	420	572.810,46 375.624,324	12.651	420	572.810,46 375.624,324	421	572.819,835 375.633,189	12.903
421	572.819,835 375.633,189	422	572.827,969 375.642,769	12.567	422	572.827,969 375.642,769	423	572.831,41 375.647,164	5.582	423	572.831,41 375.647,164	424	572.835,838 375.653,269	7.542
424	572.835,838 375.653,269	425	572.839,291 375.658,601	6.352	425	572.839,291 375.658,601	426	572.842,365 375.668,057	9.943	426	572.842,365 375.668,057	427	572.843,702 375.672,182	4.336
427	572.843,702 375.672,182	428	572.843,05 375.672,412	0.691	428	572.843,05 375.672,412	429	572.845,62 375.679,481	7.522	429	572.845,62 375.679,481	430	572.845,995 375.679,272	0.429
430	572.845,995 375.679,272	431	572.849,495 375.689,827	11.12	431	572.849,495 375.689,827	432	572.853,161 375.700,024	10.836	432	572.853,161 375.700,024	433	572.855,805 375.715,086	15.292
433	572.855,805 375.715,086	434	572.856,83 375.720,486	5.496	434	572.856,83 375.720,486	435	572.858,429 375.729,624	9.277	435	572.858,429 375.729,624	436	572.858,596 375.732,233	2.614
436	572.858,596 375.732,233	437	572.859,052 375.736,61	4.401	437	572.859,052 375.736,61	438	572.859,551 375.740,285	3.709	438	572.859,551 375.740,285	439	572.860,367 375.746,867	6.66
439	572.860,367 375.746,895	440	572.861,42 375.755,009	8.182	440	572.861,42 375.755,009	441	572.861,686 375.757,321	2.327	441	572.861,686 375.757,321	442	572.863,139 375.766,968	9.756
442	572.863,139 375.766,968	443	572.865,335 375.786,786	19.939	443	572.865,335 375.786,786	444	572.867,188 375.802,156	15.481	444	572.867,188 375.802,156	445	572.867,774 375.807,941	5.815
445	572.867,774 375.807,941	446	572.869,417 375.824,166	16.308	446	572.869,417 375.824,166	447	572.873,522 375.843,365	19.633	447	572.873,522 375.843,365	448	572.875,183 375.844,68	2.119
448	572.875,183 375.844,68	449	572.878,477 375.861,878	17.511	449	572.878,477 375.861,878	450	572.880,482 375.873,881	12.169	450	572.880,482 375.873,881	451	572.883,058 375.887,843	14.198
451	572.883,058 375.887,843	452	572.883,339 375.889,633	1.812	452	572.883,339 375.889,633	453	572.884,269 375.895,753	6.19	453	572.884,269 375.895,753	454	572.887,458 375.915,269	19.775
454	572.887,458 375.915,269	455	572.889,945 375.931,368	16.29	455	572.889,945 375.931,368	456	572.892,17 375.946,825	15.616	456	572.892,17 375.946,825	457	572.894,496 375.959,646	13.03
457	572.894,496 375.959,646	458	572.894,856 375.962,861	3.235	458	572.894,856 375.962,861	459	572.896,938 375.974,964	12.281	459	572.896,938 375.974,964	460	572.898,551 375.983,935	9.115
460	572.898,551 375.983,935	461	572.901,03 375.997,268	13.562	461	572.901,03 375.997,268	462	572.904,113 376.015,778	18.765	462	572.904,113 376.015,778	463	572.904,535 376.018,763	3.015
463	572.904,535 376.018,763	464	572.905,963 376.027,102	8.46	464	572.905,963 376.027,102	465	572.906,356 376.029,777	2.704	465	572.906,356 376.029,777	466	572.906,695 376.032,088	2.336
466	572.906,695 376.032,088	467	572.907,045 376.037,144	5.068	467	572.907,045 376.037,144	468	572.907,109 376.039,016	1.873	468	572.907,109 376.039,016	469	572.907,361 376.046,366	7.354
469	572.907,361 376.046,366	470	572.907,28 376.050,327	3.962	470	572.907,28 376.050,327	471	572.906,856 376.059,655	9.338	471	572.906,856 376.059,655	472	572.905,19 376.069,38	9.867
472	572.905,19 376.069,38	473	572.904,068 376.079,172	9.856	473	572.904,068 376.079,172	474	572.901,791 376.093,2	14.212	474	572.901,791 376.093,2	475	572.899,487 376.106,544	13.541
475	572.899,487 376.106,544	476	572.898,791 376.111,423	4.928	476	572.898,791 376.111,423	477	572.897,199 376.122,575	11.265	477	572.897,199 376.122,575	478	572.895,43 376.134,488	12.044
478	572.895,43 376.134,488	479	572.894,618 376.140,226	5.795	479	572.894,618 376.140,226	480	572.894,044 376.144,337	4.151	480	572.894,044 376.144,337	481	572.893,897 376.145,432	1.105
481	572.893,897 376.145,432	482	572.892,985 376.152,222	6.851	482	572.892,985 376.152,222	483	572.892,216 376.157,588	5.421	483	572.892,216 376.157,588	484	572.891,192 376.164,641	7.127
484	572.891,192 376.164,641	485	572.890,522 376.169,511	4.916	485	572.890,522 376.169,511	486	572.889,454 376.177,124	7.688	486	572.889,454 376.177,124	487	572.888,217 376.185,255	8.225
487	572.888,217 376.185,255	488	572.886,835 376.193,786	8.642	488	572.886,835 376.193,786	489	572.885,803 376.200,351	6.646	489	572.885,803 376.200,351	490	572.885,296 376.203,241	2.934
490	572.885,296 376.203,241	491	572.884,68 376.207,391	4.195	491	572.884,68 376.207,391	492	572.882,557 376.221,68	14.446	492	572.882,557 376.221,68	493	572.880,417 376.234,684	13.179
493	572.880,417 376.234,684	494	572.878,69 376.244,141	9.613	494	572.878,69 376.244,141	495	572.877,514 376.253,897	9.827	495	572.877,514 376.253,897	496	572.876,935 376.258,705	4.843
496	572.876,935 376.258,705	497	572.876,689 376.267,159	8.458	497	572.876,689 376.267,159	498	572.877,801 376.285,527	18.402	498	572.877,801 376.285,527	499	572.878,741 376.294,918	9.438

Punct început	X / Y	Punct sfârșit	X / Y	Lungime segment	Punct început	X / Y	Punct sfârșit	X / Y	Lungime segment	Punct început	X / Y	Punct sfârșit	X / Y	Lungime segment
499	572.878,741 376.294,918	500	572.879,744 376.303,743	8.882	500	572.879,744 376.303,743	501	572.881,609 376.311,026	7.518	501	572.881,609 376.311,026	502	572.883,739 376.323,527	12.681
502	572.883,739 376.323,527	503	572.885,895 376.335,055	11.728	503	572.885,895 376.335,055	504	572.886,977 376.341,446	6.482	504	572.886,977 376.341,446	505	572.890,71 376.361,313	20.215
505	572.890,71 376.361,313	506	572.893,149 376.373,372	12.303	506	572.893,149 376.373,372	507	572.896,217 376.386,296	13.283	507	572.896,217 376.386,296	508	572.896,219 376.386,307	0.011
508	572.896,219 376.386,307	509	572.897,059 376.392,288	6.04	509	572.897,059 376.392,288	510	572.897,976 376.398,537	6.316	510	572.897,976 376.398,537	511	572.900,187 376.411,347	12.999
511	572.900,187 376.411,347	512	572.900,008 376.411,423	0.194	512	572.900,008 376.411,423	513	572.902,222 376.424,063	12.832	513	572.902,222 376.424,063	514	572.905,686 376.438,995	15.329
514	572.905,686 376.438,995	515	572.908,456 376.452,597	13.881	515	572.908,456 376.452,597	516	572.910,912 376.464,752	12.401	516	572.910,912 376.464,752	517	572.913,718 376.478,212	13.749
517	572.913,718 376.478,212	518	572.916,434 376.490,349	12.437	518	572.916,434 376.490,349	519	572.919,204 376.502,797	12.752	519	572.919,204 376.502,797	520	572.921,349 376.513,585	10.999
520	572.921,349 376.513,585	521	572.923,216 376.525,709	12.267	521	572.923,216 376.525,709	522	572.925,467 376.540,286	14.75	522	572.925,467 376.540,286	523	572.926,964 376.550,522	10.345
523	572.926,964 376.550,522	524	572.928,552 376.560,624	10.226	524	572.928,552 376.560,624	525	572.929,305 376.565,26	4.697	525	572.929,305 376.565,26	526	572.931,732 376.580,789	15.718
526	572.931,732 376.580,789	527	572.934,491 376.598,226	17.654	527	572.934,491 376.598,226	528	572.945,87 376.648,54	51.585	528	572.945,87 376.648,54	529	572.945,917 376.648,696	0.163
529	572.945,917 376.648,696	530	572.950,624 376.664,208	16.21	530	572.950,624 376.664,208	531	572.959,951 376.676,658	15.556	531	572.959,951 376.676,658	532	572.963,474 376.679,211	4.351
532	572.963,474 376.679,211	533	572.972,553 376.686,162	11.434	533	572.972,553 376.686,162	534	572.975,714 376.688,581	3.98	534	572.975,714 376.688,581	535	572.978,54 376.690,745	3.559
535	572.978,54 376.690,745	536	572.987,349 376.695,011	9.788	536	572.987,349 376.695,011	537	572.991,651 376.697,094	4.78	537	572.991,651 376.697,094	538	573.002,416 376.702,306	11.96
538	573.002,416 376.702,306	539	573.007,42 376.704,729	5.56	539	573.007,42 376.704,729	540	573.017,53 376.709,624	11.233	540	573.017,53 376.709,624	541	573.022,492 376.712,027	5.513
541	573.022,492 376.712,027	542	573.024,185 376.712,846	1.881	542	573.024,185 376.712,846	543	573.028,325 376.714,855	4.602	543	573.028,325 376.714,855	544	573.033,366 376.717,3	5.603
544	573.033,366 376.717,3	545	573.039,586 376.720,318	6.914	545	573.039,586 376.720,318	546	573.049,045 376.724,906	10.513	546	573.049,045 376.724,906	547	573.055,794 376.728,18	7.501
547	573.055,794 376.728,18	548	573.065,137 376.732,712	10.384	548	573.065,137 376.732,712	549	573.072,4 376.736,235	8.072	549	573.072,4 376.736,235	550	573.081,706 376.740,749	10.343
550	573.081,706 376.740,749	551	573.089,499 376.744,529	8.661	551	573.089,499 376.744,529	552	573.097,64 376.748,478	9.048	552	573.097,64 376.748,478	553	573.097,875 376.748,592	0.261
553	573.097,875 376.748,592	554	573.105,848 376.752,459	8.861	554	573.105,848 376.752,459	555	573.108,242 376.753,621	2.661	555	573.108,242 376.753,621	556	573.114,161 376.756,492	6.579
556	573.114,161 376.756,492	557	573.116,239 376.757,5	2.31	557	573.116,239 376.757,5	558	573.121,159 376.759,886	5.468	558	573.121,159 376.759,886	559	573.122,16 376.760,384	1.118
559	573.122,16 376.760,384	560	573.130,953 376.764,751	9.818	560	573.130,953 376.764,751	561	573.139,165 376.768,83	9.169	561	573.139,165 376.768,83	562	573.139,346 376.768,92	0.202
562	573.139,346 376.768,92	563	573.147,125 376.772,783	8.685	563	573.147,125 376.772,783	564	573.149,458 376.773,942	2.605	564	573.149,458 376.773,942	565	573.161,186 376.780,145	13.267
565	573.161,186 376.780,145	566	573.164,224 376.781,752	3.437	566	573.164,224 376.781,752	567	573.167,672 376.783,576	3.901	567	573.167,672 376.783,576	568	573.170,607 376.785,128	3.32
568	573.170,607 376.785,128	569	573.182,508 376.791,423	13.463	569	573.182,508 376.791,423	570	573.185,301 376.792,9	3.159	570	573.185,301 376.792,9	571	573.198,649 376.799,96	15.1
571	573.198,649 376.799,96	572	573.201,383 376.801,407	3.093	572	573.201,383 376.801,407	573	573.212,207 376.807,132	12.245	573	573.212,207 376.807,132	574	573.216,92 376.809,171	5.135
574	573.216,92 376.809,171	575	573.226,568 376.813,344	10.512	575	573.226,568 376.813,344	576	573.228,65 376.814,245	2.269	576	573.228,65 376.814,245	577	573.244,733 376.822,327	17.999
577	573.244,733 376.822,327	578	573.256,297 376.828,99	13.346	578	573.256,297 376.828,99	579	573.272,074 376.841,644	20.225	579	573.272,074 376.841,644	580	573.276,699 376.844,647	5.514
580	573.276,699 376.844,647	581	573.284,723 376.854,518	12.721	581	573.284,723 376.854,518	582	573.301,516 376.884,753	34.586	582	573.301,516 376.884,753	583	573.314,99 376.916,975	34.926
583	573.314,99 376.916,975	584	573.339,15 376.979,534	67.062	584	573.339,15 376.979,534	585	573.340,858 376.983,957	4.741	585	573.340,858 376.983,957	586	573.343,068 376.988,582	5.126
586	573.343,068 376.988,582	587	573.369,408 377.058,293	74.521	587	573.369,408 377.058,293	588	573.377,889 377.087,658	30.565	588	573.377,889 377.087,658	589	573.398,688 377.206,572	120.719
589	573.398,688 377.206,572	590	573.436,769 377.407,177	204.187	590	573.436,769 377.407,177	591	573.446,4 377.464,792	58.414	591	573.446,4 377.464,792	592	573.457,476 377.505,054	41.758
592	573.457,476 377.505,054	593	573.457,605 377.505,523	0.486	593	573.457,605 377.505,523	594	573.458,492 377.507,829	2.471	594	573.458,492 377.507,829	595	573.460,448 377.512,914	5.448
595	573.460,448 377.512,914	596	573.464,888 377.524,454	12.365	596	573.464,888 377.524,454	597	573.467,443 377.529,119	5.319	597	573.467,443 377.529,119	598	573.475,386 377.543,618	16.532

Punct început	X / Y	Punct sfârșit	X / Y	Lungime segment	Punct început	X / Y	Punct sfârșit	X / Y	Lungime segment	Punct început	X / Y	Punct sfârșit	X / Y	Lungime segment
598	573.475,386 377.543,618	599	573.490,434 377.566,222	27.155	599	573.490,434 377.566,222	600	573.530,335 377.626,155	72.0	600	573.530,335 377.626,155	601	573.534,006 377.631,816	6.747
601	573.534,006 377.631,816	602	573.542,177 377.647,317	17.523	602	573.542,177 377.647,317	603	573.543,309 377.649,081	2.096	603	573.543,309 377.649,081	604	573.550,189 377.659,803	12.74
604	573.550,189 377.659,803	605	573.556,102 377.669,019	10.95	605	573.556,102 377.669,019	606	573.565,123 377.683,078	16.704	606	573.565,123 377.683,078	607	573.571,787 377.693,464	12.34
607	573.571,787 377.693,464	608	573.578,538 377.703,986	12.502	608	573.578,538 377.703,986	609	573.587,581 377.718,079	16.745	609	573.587,581 377.718,079	610	573.593,854 377.727,856	11.616
610	573.593,854 377.727,856	611	573.595,857 377.730,98	3.711	611	573.595,857 377.730,98	612	573.603,448 377.742,821	14.065	612	573.603,448 377.742,821	613	573.607,241 377.748,736	7.027
613	573.607,241 377.748,736	614	573.611,752 377.755,772	8.358	614	573.611,752 377.755,772	615	573.616,259 377.762,802	8.351	615	573.616,259 377.762,802	616	573.620,492 377.769,404	7.842
616	573.620,492 377.769,404	617	573.622,017 377.771,784	2.827	617	573.622,017 377.771,784	618	573.626,515 377.778,799	8.333	618	573.626,515 377.778,799	619	573.628,403 377.781,744	3.498
619	573.628,403 377.781,744	620	573.632,896 377.788,751	8.324	620	573.632,896 377.788,751	621	573.636,621 377.794,562	6.902	621	573.636,621 377.794,562	622	573.644,467 377.806,8	14.537
622	573.644,467 377.806,8	623	573.653,957 377.821,6	17.581	623	573.653,957 377.821,6	624	573.662,357 377.834,703	15.564	624	573.662,357 377.834,703	625	573.666,289 377.840,836	7.285
625	573.666,289 377.840,836	626	573.671,28 377.848,621	9.248	626	573.671,28 377.848,621	627	573.677,964 377.859,046	12.384	627	573.677,964 377.859,046	628	573.684,823 377.869,744	12.708
628	573.684,823 377.869,744	629	573.686,858 377.872,933	3.783	629	573.686,858 377.872,933	630	573.687,567 377.874,045	1.319	630	573.687,567 377.874,045	631	573.695,702 377.886,794	15.123
631	573.695,702 377.886,794	632	573.702,338 377.897,192	12.335	632	573.702,338 377.897,192	633	573.706,149 377.903,165	7.085	633	573.706,149 377.903,165	634	573.710,391 377.909,813	7.886
634	573.710,391 377.909,813	635	573.712,598 377.913,271	4.102	635	573.712,598 377.913,271	636	573.714,804 377.916,729	4.102	636	573.714,804 377.916,729	637	573.721,418 377.927,094	12.295
637	573.721,418 377.927,094	638	573.723,621 377.930,547	4.096	638	573.723,621 377.930,547	639	573.732,425 377.944,344	16.367	639	573.732,425 377.944,344	640	573.735,943 377.949,857	6.54
640	573.735,943 377.949,857	641	573.744,73 377.963,626	16.334	641	573.744,73 377.963,626	642	573.757,896 377.984,26	24.477	642	573.757,896 377.984,26	643	573.758,861 377.985,772	1.794
643	573.758,861 377.985,772	644	573.760,353 377.988,11	2.774	644	573.760,353 377.988,11	645	573.767,087 377.998,663	12.518	645	573.767,087 377.998,663	646	573.769,279 378.002,099	4.076
646	573.769,279 378.002,099	647	573.776,932 378.014,092	14.227	647	573.776,932 378.014,092	648	573.777,455 378.014,916	0.976	648	573.777,455 378.014,916	649	573.788,364 378.032,117	20.369
649	573.788,364 378.032,117	650	573.800,206 378.050,788	22.11	650	573.800,206 378.050,788	651	573.802,385 378.054,225	4.07	651	573.802,385 378.054,225	652	573.813,28 378.071,403	20.342
652	573.813,28 378.071,403	653	573.817,21 378.077,598	7.336	653	573.817,21 378.077,598	654	573.818,516 378.079,659	2.44	654	573.818,516 378.079,659	655	573.829,402 378.096,822	20.324
655	573.829,402 378.096,822	656	573.845,638 378.122,423	30.315	656	573.845,638 378.122,423	657	573.847,9 378.125,988	4.222	657	573.847,9 378.125,988	658	573.855,504 378.137,978	14.198
658	573.855,504 378.137,978	659	573.860,349 378.145,398	8.862	659	573.860,349 378.145,398	660	573.862,124 378.148,116	3.246	660	573.862,124 378.148,116	661	573.866,562 378.154,914	8.118
661	573.866,562 378.154,914	662	573.871,002 378.161,714	8.121	662	573.871,002 378.161,714	663	573.874,333 378.166,816	6.093	663	573.874,333 378.166,816	664	573.880,642 378.176,478	11.539
664	573.880,642 378.176,478	665	573.888,288 378.188,188	13.985	665	573.888,288 378.188,188	666	573.896,115 378.200,178	14.319	666	573.896,115 378.200,178	667	573.897,628 378.202,494	2.766
667	573.897,628 378.202,494	668	573.901,277 378.208,083	6.675	668	573.901,277 378.208,083	669	573.910,182 378.221,721	16.288	669	573.910,182 378.221,721	670	573.912,141 378.224,723	3.585
670	573.912,141 378.224,723	671	573.916,643 378.231,617	8.234	671	573.916,643 378.231,617	672	573.924,059 378.242,977	13.566	672	573.924,059 378.242,977	673	573.925,397 378.245,025	2.446
673	573.925,397 378.245,025	674	573.937,745 378.263,938	22.587	674	573.937,745 378.263,938	675	573.948,907 378.281,034	20.417	675	573.948,907 378.281,034	676	573.953,393 378.287,904	8.205
676	573.953,393 378.287,904	677	573.958,756 378.296,117	9.809	677	573.958,756 378.296,117	678	573.975,085 378.321,128	29.869	678	573.975,085 378.321,128	679	573.978,587 378.326,654	6.542
679	573.978,587 378.326,654	680	573.982,97 378.333,571	8.189	680	573.982,97 378.333,571	681	573.986,3 378.338,827	6.222	681	573.986,3 378.338,827	682	573.991,297 378.346,713	9.336
682	573.991,297 378.346,713	683	573.995,626 378.353,544	8.087	683	573.995,626 378.353,544	684	573.999,993 378.360,436	8.159	684	573.999,993 378.360,436	685	574.004,377 378.367,355	8.191
685	574.004,377 378.367,355	686	574.008,388 378.373,685	7.494	686	574.008,388 378.373,685	687	574.012,399 378.380,015	7.494	687	574.012,399 378.380,015	688	574.020,423 378.392,678	14.991
688	574.020,423 378.392,678	689	574.024,063 378.398,422	6.8	689	574.024,063 378.398,422	690	574.025,817 378.401,191	3.278	690	574.025,817 378.401,191	691	574.028,142 378.404,859	4.343
691	574.028,142 378.404,859	692	574.031,119 378.409,557	5.562	692	574.031,119 378.409,557	693	574.034,095 378.414,254	5.56	693	574.034,095 378.414,254	694	574.042,867 378.428,098	16.389
694	574.042,867 378.428,098	695	574.047,253 378.435,02	8.195	695	574.047,253 378.435,02	696	574.051,202 378.441,251	7.377	696	574.051,202 378.441,251	697	574.053,834 378.445,405	4.918

Punct început	X / Y	Punct sfârșit	X / Y	Lungime segment	Punct început	X / Y	Punct sfârșit	X / Y	Lungime segment	Punct început	X / Y	Punct sfârșit	X / Y	Lungime segment
697	574.053,834 378.445,405	698	574.054,567 378.446,562	1.37	698	574.054,567 378.446,562	699	574.055,591 378.448,172	1.908	699	574.055,591 378.448,172	700	574.056,999 378.450,385	2.623
700	574.056,999 378.450,385	701	574.063,599 378.460,758	12.29 5	701	574.063,599 378.460,758	702	574.069,056 378.469,334	10.16 5	702	574.069,056 378.469,334	703	574.077,855 378.483,163	16.39 1
703	574.077,855 378.483,163	704	574.087,515 378.498,344	17.99 4	704	574.087,515 378.498,344	705	574.088,612 378.500,069	2.044	705	574.088,612 378.500,069	706	574.093,516 378.507,777	9.136
706	574.093,516 378.507,777	707	574.095,713 378.511,229	4.092	707	574.095,713 378.511,229	708	574.098,15 378.515,06	4.54	708	574.098,15 378.515,06	709	574.101,664 378.520,582	6.545
709	574.101,664 378.520,582	710	574.106,768 378.528,603	9.507	710	574.106,768 378.528,603	711	574.113,349 378.538,947	12.26	711	574.113,349 378.538,947	712	574.122,691 378.553,629	17.40 2
712	574.122,691 378.553,629	713	574.125,322 378.557,764	4.901	713	574.125,322 378.557,764	714	574.138,471 378.578,429	24.49 4	714	574.138,471 378.578,429	715	574.139,463 378.579,99	1.85
715	574.139,463 378.579,99	716	574.142,726 378.585,0	5.979	716	574.142,726 378.585,0	717	574.147,175 378.591,836	8.156	717	574.147,175 378.591,836	718	574.151,625 378.598,671	8.156
718	574.151,625 378.598,671	719	574.158,401 378.609,08	12.42	719	574.158,401 378.609,08	720	574.166,083 378.620,881	14.08 1	720	574.166,083 378.620,881	721	574.167,862 378.623,613	3.26
721	574.167,862 378.623,613	722	574.170,085 378.627,028	4.075	722	574.170,085 378.627,028	723	574.174,531 378.633,858	8.15	723	574.174,531 378.633,858	724	574.181,139 378.644,008	12.11 1
724	574.181,139 378.644,008	725	574.192,333 378.661,204	20.51 8	725	574.192,333 378.661,204	726	574.196,794 378.668,057	8.177	726	574.196,794 378.668,057	727	574.201,278 378.674,944	8.218
727	574.201,278 378.674,944	728	574.202,738 378.677,188	2.677	728	574.202,738 378.677,188	729	574.205,695 378.681,877	5.544	729	574.205,695 378.681,877	730	574.210,041 378.688,768	8.147
730	574.210,041 378.688,768	731	574.214,427 378.695,723	8.222	731	574.214,427 378.695,723	732	574.218,814 378.702,679	8.224	732	574.218,814 378.702,679	733	574.223,553 378.710,194	8.884
733	574.223,553 378.710,194	734	574.228,334 378.717,776	8.964	734	574.228,334 378.717,776	735	574.234,201 378.727,078	10.99 8	735	574.234,201 378.727,078	736	574.238,548 378.733,971	8.149
736	574.238,548 378.733,971	737	574.242,776 378.740,675	7.926	737	574.242,776 378.740,675	738	574.251,471 378.754,464	16.30 2	738	574.251,471 378.754,464	739	574.255,819 378.761,358	8.151
739	574.255,819 378.761,358	740	574.262,339 378.771,696	12.22 2	740	574.262,339 378.771,696	741	574.264,511 378.775,141	4.073	741	574.264,511 378.775,141	742	574.268,898 378.782,097	8.224
742	574.268,898 378.782,097	743	574.274,631 378.791,187	10.74 7	743	574.274,631 378.791,187	744	574.278,972 378.798,071	8.138	744	574.278,972 378.798,071	745	574.280,708 378.800,824	3.255
745	574.280,708 378.800,824	746	574.282,444 378.803,577	3.255	746	574.282,444 378.803,577	747	574.286,873 378.810,599	8.302	747	574.286,873 378.810,599	748	574.291,21 378.817,478	8.132
748	574.291,21 378.817,478	749	574.295,548 378.824,356	8.132	749	574.295,548 378.824,356	750	574.302,006 378.834,597	12.10 7	750	574.302,006 378.834,597	751	574.307,867 378.843,889	10.98 6
751	574.307,867 378.843,889	752	574.308,681 378.845,181	1.527	752	574.308,681 378.845,181	753	574.312,286 378.850,699	6.591	753	574.312,286 378.850,699	754	574.316,105 378.856,543	6.981
754	574.316,105 378.856,543	755	574.320,544 378.863,338	8.116	755	574.320,544 378.863,338	756	574.324,229 378.868,978	6.737	756	574.324,229 378.868,978	757	574.328,667 378.875,772	8.115
757	574.328,667 378.875,772	758	574.330,443 378.878,489	3.246	758	574.330,443 378.878,489	759	574.339,32 378.892,076	16.23	759	574.339,32 378.892,076	760	574.343,743 378.898,846	8.087
760	574.343,743 378.898,846	761	574.347,299 378.904,288	6.501	761	574.347,299 378.904,288	762	574.351,702 378.911,027	8.05	762	574.351,702 378.911,027	763	574.358,339 378.921,187	12.13 6
763	574.358,339 378.921,187	764	574.364,993 378.931,37	12.16 4	764	574.364,993 378.931,37	765	574.380,115 378.954,516	27.64 8	765	574.380,115 378.954,516	766	574.386,838 378.964,807	12.29 2
766	574.386,838 378.964,807	767	574.395,187 378.977,586	15.26 5	767	574.395,187 378.977,586	768	574.399,622 378.984,373	8.108	768	574.399,622 378.984,373	769	574.401,395 378.987,088	3.243
769	574.401,395 378.987,088	770	574.402,504 378.988,784	2.026	770	574.402,504 378.988,784	771	574.408,639 378.998,174	11.21 7	771	574.408,639 378.998,174	772	574.410,204 379.000,55	2.845
772	574.410,204 379.000,55	773	574.414,084 379.006,388	7.01	773	574.414,084 379.006,388	774	574.414,684 379.007,308	1.098	774	574.414,684 379.007,308	775	574.425,837 379.024,226	20.26 3
775	574.425,837 379.024,226	776	574.435,33 379.037,364	16.20 9	776	574.435,33 379.037,364	777	574.437,51 379.040,713	3.996	777	574.437,51 379.040,713	778	574.441,872 379.047,423	8.003
778	574.441,872 379.047,423	779	574.452,885 379.064,351	20.19 5	779	574.452,885 379.064,351	780	574.462,657 379.079,369	17.91 7	780	574.462,657 379.079,369	781	574.463,295 379.080,334	1.157
781	574.463,295 379.080,334	782	574.465,97 379.084,381	4.851	782	574.465,97 379.084,381	783	574.467,124 379.086,127	2.093	783	574.467,124 379.086,127	784	574.472,711 379.094,674	10.21 1
784	574.472,711 379.094,674	785	574.481,615 379.108,152	16.15 4	785	574.481,615 379.108,152	786	574.499,854 379.135,76	33.08 9	786	574.499,854 379.135,76	787	574.499,931 379.135,878	0.141
787	574.499,931 379.135,878	788	574.507,394 379.147,175	13.54	788	574.507,394 379.147,175	789	574.507,397 379.147,179	0.005	789	574.507,397 379.147,179	790	574.516,303 379.160,661	16.15 8
790	574.516,303 379.160,661	791	574.524,963 379.174,373	16.21 8	791	574.524,963 379.174,373	792	574.537,896 379.193,847	23.37 7	792	574.537,896 379.193,847	793	574.540,662 379.198,012	5.0
793	574.540,662 379.198,012	794	574.546,981 379.207,443	11.35 2	794	574.546,981 379.207,443	795	574.558,159 379.224,358	20.27 5	795	574.558,159 379.224,358	796	574.569,429 379.241,328	20.37 1

Punct început	X / Y	Punct sfârșit	X / Y	Lungime segment	Punct început	X / Y	Punct sfârșit	X / Y	Lungime segment	Punct început	X / Y	Punct sfârșit	X / Y	Lungime segment
796	574.569,429 379.241,328	797	574.576,235 379.248,381	9.801	797	574.576,235 379.248,381	798	574.582,523 379.258,534	11.942	798	574.582,523 379.258,534	799	574.587,131 379.265,388	8.259
799	574.587,131 379.265,388	800	574.589,318 379.268,823	4.072	800	574.589,318 379.268,823	801	574.596,195 379.279,327	12.555	801	574.596,195 379.279,327	802	574.603,092 379.289,702	12.458
802	574.603,092 379.289,702	803	574.602,781 379.289,914	0.376	803	574.602,781 379.289,914	804	574.609,557 379.300,107	12.24	804	574.609,557 379.300,107	805	574.616,473 379.310,831	12.761
805	574.616,473 379.310,831	806	574.623,271 379.321,114	12.327	806	574.623,271 379.321,114	807	574.623,587 379.321,592	0.573	807	574.623,587 379.321,592	808	574.625,845 379.325,002	4.09
808	574.625,845 379.325,002	809	574.630,281 379.331,703	8.036	809	574.630,281 379.331,703	810	574.637,073 379.341,963	12.304	810	574.637,073 379.341,963	811	574.642,417 379.350,35	9.945
811	574.642,417 379.350,35	812	574.643,828 379.352,46	2.538	812	574.643,828 379.352,46	813	574.650,644 379.362,831	12.41	813	574.650,644 379.362,831	814	574.657,675 379.373,156	12.492
814	574.657,675 379.373,156	815	574.660,866 379.377,86	5.684	815	574.660,866 379.377,86	816	574.664,531 379.383,593	6.804	816	574.664,531 379.383,593	817	574.671,596 379.393,999	12.578
817	574.671,596 379.393,999	818	574.678,375 379.404,418	12.43	818	574.678,375 379.404,418	819	574.685,065 379.414,89	12.427	819	574.685,065 379.414,89	820	574.692,081 379.425,378	12.618
820	574.692,081 379.425,378	821	574.698,959 379.435,658	12.369	821	574.698,959 379.435,658	822	574.705,679 379.445,999	12.333	822	574.705,679 379.445,999	823	574.712,364 379.456,343	12.316
823	574.712,364 379.456,343	824	574.719,625 379.467,03	12.92	824	574.719,625 379.467,03	825	574.722,7 379.471,561	5.476	825	574.722,7 379.471,561	826	574.724,676 379.474,623	3.644
826	574.724,676 379.474,623	827	574.726,507 379.477,461	3.377	827	574.726,507 379.477,461	828	574.730,887 379.484,414	8.218	828	574.730,887 379.484,414	829	574.733,621 379.488,519	4.932
829	574.733,621 379.488,519	830	574.740,392 379.498,829	12.335	830	574.740,392 379.498,829	831	574.747,163 379.509,139	12.335	831	574.747,163 379.509,139	832	574.750,167 379.513,643	5.414
832	574.750,167 379.513,643	833	574.754,242 379.519,787	7.373	833	574.754,242 379.519,787	834	574.761,236 379.530,171	12.52	834	574.761,236 379.530,171	835	574.768,337 379.540,563	12.586
835	574.768,337 379.540,563	836	574.773,077 379.547,498	8.4	836	574.773,077 379.547,498	837	574.775,32 379.550,761	3.96	837	574.775,32 379.550,761	838	574.775,591 379.551,157	0.48
838	574.775,591 379.551,157	839	574.782,202 379.561,837	12.561	839	574.782,202 379.561,837	840	574.782,189 379.561,847	0.016	840	574.782,189 379.561,847	841	574.789,219 379.571,959	12.316
841	574.789,219 379.571,959	842	574.796,109 379.582,455	12.555	842	574.796,109 379.582,455	843	574.803,37 379.592,68	12.541	843	574.803,37 379.592,68	844	574.810,311 379.603,237	12.634
844	574.810,311 379.603,237	845	574.817,547 379.613,667	12.694	845	574.817,547 379.613,667	846	574.824,344 379.624,128	12.475	846	574.824,344 379.624,128	847	574.831,407 379.634,924	12.901
847	574.831,407 379.634,924	848	574.837,558 379.644,499	11.38	848	574.837,558 379.644,499	849	574.840,634 379.649,063	5.504	849	574.840,634 379.649,063	850	574.844,975 379.655,711	7.94
850	574.844,975 379.655,711	851	574.848,522 379.661,418	6.719	851	574.848,522 379.661,418	852	574.851,5 379.666,082	5.534	852	574.851,5 379.666,082	853	574.858,2 379.676,88	12.708
853	574.858,2 379.676,88	854	574.860,667 379.679,804	3.826	854	574.860,667 379.679,804	855	574.866,102 379.686,245	8.428	855	574.866,102 379.686,245	856	574.866,97 379.688,849	2.745
856	574.866,97 379.688,849	857	574.869,302 379.692,099	4.0	857	574.869,302 379.692,099	858	574.874,445 379.700,118	9.527	858	574.874,445 379.700,118	859	574.882,74 379.713,086	15.394
859	574.882,74 379.713,086	860	574.883,075 379.715,325	2.264	860	574.883,075 379.715,325	861	574.892,207 379.728,84	16.311	861	574.892,207 379.728,84	862	574.909,012 379.753,534	29.87
862	574.909,012 379.753,534	863	574.925,854 379.778,777	30.346	863	574.925,854 379.778,777	864	574.930,167 379.784,313	7.018	864	574.930,167 379.784,313	865	574.937,636 379.795,489	13.442
865	574.937,636 379.795,489	866	574.945,048 379.806,383	13.176	866	574.945,048 379.806,383	867	574.950,289 379.814,002	9.248	867	574.950,289 379.814,002	868	574.957,786 379.826,13	14.258
868	574.957,786 379.826,13	869	574.959,963 379.829,486	4.0	869	574.959,963 379.829,486	870	574.966,064 379.838,893	11.212	870	574.966,064 379.838,893	871	574.971,525 379.846,844	9.646
871	574.971,525 379.846,844	872	574.976,716 379.854,979	9.65	872	574.976,716 379.854,979	873	574.981,194 379.861,528	7.934	873	574.981,194 379.861,528	874	574.986,787 379.870,154	10.281
874	574.986,787 379.870,154	875	574.994,159 379.881,195	13.276	875	574.994,159 379.881,195	876	574.997,487 379.886,151	5.97	876	574.997,487 379.886,151	877	574.997,94 379.885,863	0.537
877	574.997,94 379.885,863	878	575.007,412 379.899,604	16.689	878	575.007,412 379.899,604	879	575.006,664 379.900,006	0.849	879	575.006,664 379.900,006	880	575.011,025 379.907,042	8.278
880	575.011,025 379.907,042	881	575.012,588 379.909,563	2.966	881	575.012,588 379.909,563	882	575.014,068 379.911,951	2.809	882	575.014,068 379.911,951	883	575.018,751 379.919,16	8.597
883	575.018,751 379.919,16	884	575.026,06 379.929,715	12.839	884	575.026,06 379.929,715	885	575.032,996 379.939,155	11.714	885	575.032,996 379.939,155	886	575.046,334 379.959,255	24.123
886	575.046,334 379.959,255	887	575.060,076 379.980,186	25.039	887	575.060,076 379.980,186	888	575.064,917 379.987,978	9.173	888	575.064,917 379.987,978	889	575.070,776 379.996,976	10.737
889	575.070,776 379.996,976	890	575.079,573 380.010,113	15.81	890	575.079,573 380.010,113	891	575.088,437 380.023,129	15.748	891	575.088,437 380.023,129	892	575.095,421 380.031,913	11.222
892	575.095,421 380.031,913	893	575.102,321 380.040,592	11.088	893	575.102,321 380.040,592	894	575.106,985 380.046,45	7.488	894	575.106,985 380.046,45	895	575.116,942 380.054,386	12.733

Punct început	X / Y	Punct sfârșit	X / Y	Lungime segment	Punct început	X / Y	Punct sfârșit	X / Y	Lungime segment	Punct început	X / Y	Punct sfârșit	X / Y	Lungime segment
895	575.116,942 380.054,386	896	575.124,349 380.059,205	8.837	896	575.124,349 380.059,205	897	575.136,269 380.065,14	13.316	897	575.136,269 380.065,14	898	575.106,757 380.071,131	30.114
898	575.106,757 380.071,131	899	575.106,754 380.067,029	4.102	899	575.106,754 380.067,029	900	575.090,986 380.053,16	20.999	900	575.090,986 380.053,16	901	575.086,724 380.047,429	7.142
901	575.086,724 380.047,429	902	575.079,001 380.037,046	12.94	902	575.079,001 380.037,046	903	575.060,961 380.010,809	31.841	903	575.060,961 380.010,809	904	575.005,374 379.926,323	101.133
904	575.005,374 379.926,323	905	575.002,999 379.922,611	4.407	905	575.002,999 379.922,611	906	575.000,053 379.917,602	5.811	906	575.000,053 379.917,602	907	574.993,327 379.905,567	13.787
907	574.993,327 379.905,567	908	574.985,865 379.895,024	12.917	908	574.985,865 379.895,024	909	574.980,146 379.886,42	10.331	909	574.980,146 379.886,42	910	574.974,096 379.878,177	10.225
910	574.974,096 379.878,177	911	574.968,846 379.868,691	10.842	911	574.968,846 379.868,691	912	574.961,157 379.857,508	13.571	912	574.961,157 379.857,508	913	574.953,79 379.846,552	13.203
913	574.953,79 379.846,552	914	574.952,16 379.844,161	2.894	914	574.952,16 379.844,161	915	574.945,548 379.833,937	12.176	915	574.945,548 379.833,937	916	574.937,22 379.821,937	14.607
916	574.937,22 379.821,937	917	574.930,215 379.811,584	12.5	917	574.930,215 379.811,584	918	574.921,29 379.798,174	16.108	918	574.921,29 379.798,174	919	574.917,745 379.793,295	6.031
919	574.917,745 379.793,295	920	574.913,031 379.784,63	9.864	920	574.913,031 379.784,63	921	574.903,861 379.770,395	16.933	921	574.903,861 379.770,395	922	574.898,991 379.762,667	9.134
922	574.898,991 379.762,667	923	574.897,45 379.760,23	2.883	923	574.897,45 379.760,23	924	574.887,889 379.745,625	17.456	924	574.887,889 379.745,625	925	574.874,222 379.725,882	24.012
925	574.874,222 379.725,882	926	574.854,267 379.696,798	35.272	926	574.854,267 379.696,798	927	574.849,74 379.691,628	6.872	927	574.849,74 379.691,628	928	574.848,026 379.689,67	2.602
928	574.848,026 379.689,67	929	574.851,998 379.685,844	5.515	929	574.851,998 379.685,844	930	574.797,738 379.604,666	97.642	930	574.797,738 379.604,666	931	574.755,479 379.542,957	74.792
931	574.755,479 379.542,957	932	574.715,632 379.481,86	72.943	932	574.715,632 379.481,86	933	574.660,666 379.396,934	101.162	933	574.660,666 379.396,934	934	574.563,048 379.251,166	175.435
934	574.563,048 379.251,166	935	574.526,51 379.196,063	66.116	935	574.526,51 379.196,063	1	574.499,862 379.155,261	48.733					

** Lungimile segmentelor sunt determinate în planul de proiecție Stereo 70 și sunt rotunjite la 1 milimetru.

*** Distanța dintre puncte este formată din segmente cumulate ce sunt mai mici decât valoarea 1 milimetru.

**DATE DESPRE IMOBILUL NR. 30035**

Oficiul de Cadastru și Publicitate Imobiliară PRAHOVA
Biroul de Cadastru și Publicitate Imobiliară Ploiești

A. Partea I. Descrierea imobilului

TEREN Intravilan

Adresa: Loc. Stancesti, Jud. Prahova

Nr. Crt	Nr cadastral Nr. topografic	Suprafața* (mp)	Observații / Referințe
A1		11.219	Sector cadastral:0 Teren neimprejmuit;

B. Partea II. Proprietari și acte

Inscrieri privitoare la dreptul de proprietate și alte drepturi reale		Referințe
/		
Act Normativ nr. 7, din 13/03/1996 emis de PARLAMENTUL ROMANIEI;		
B1	Inscrierea posesiei, drept de PROPRIETATE, dobandit prin Lege, cota actuala 1/1, cota initiala 1/1 1) NEIDENTIFICAT NEIDENTIFICAT	A1
B2	Se noteaza mentiunea proprietar neidentificat	A1

C. Partea III. SARCINI .

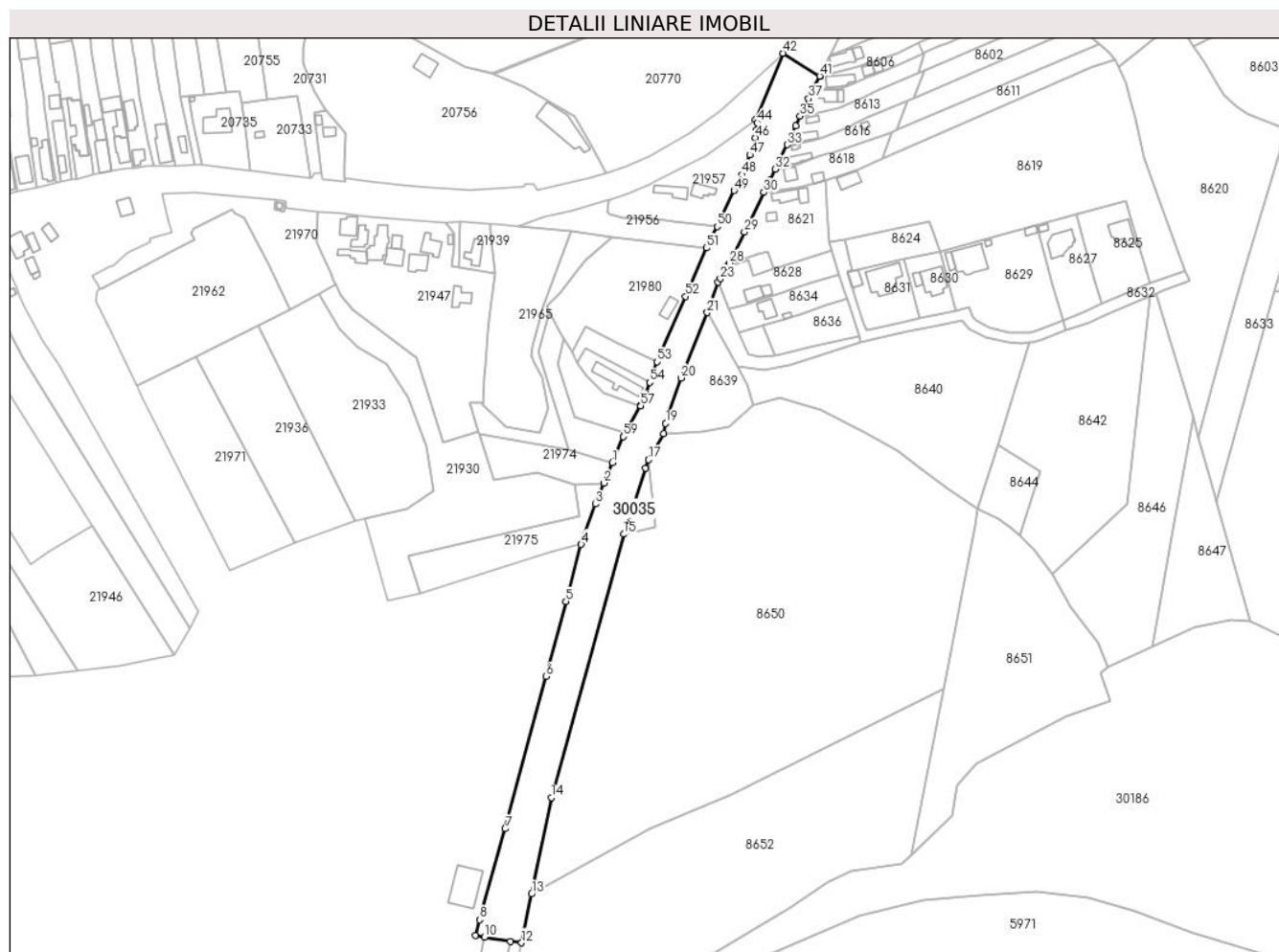
Inscrieri privind dezmembramintele dreptului de proprietate, drepturi reale de garanție și sarcini	Referințe
NU SUNT	

Anexa Nr. 1 La Partea I

Teren

Nr cadastral	Suprafața (mp)*	Observații / Referințe
	11.219	

* Suprafața este determinată în planul de proiecție Stereo 70.



Date referitoare la teren

Crt	Categorie folosință	Intravilan	Suprafața (mp)	Tarla	Parcelă	Nr. topo	Observații / Referințe
1	drum	DA	4.647	-	17	-	
2	drum	DA	6.572	-	17	-	

Lungime Segmente

1) Valorile lungimilor segmentelor sunt obținute din proiecție în plan.

Punct început	X / Y	Punct sfârșit	X / Y	Lungime segment	Punct început	X / Y	Punct sfârșit	X / Y	Lungime segment	Punct început	X / Y	Punct sfârșit	X / Y	Lungime segment
1	572.986,243 373.117,561	2	572.981,277 373.105,38	13.154	2	572.981,277 373.105,38	3	572.976,24 373.093,02	13.347	3	572.976,24 373.093,02	4	572.967,89 373.069,14	25.298
4	572.967,89 373.069,14	5	572.958,824 373.035,346	34.989	5	572.958,824 373.035,346	6	572.946,964 372.991,141	45.768	6	572.946,964 372.991,141	7	572.922,819 372.901,141	93.183
7	572.922,819 372.901,141	8	572.907,843 372.847,48	55.712	8	572.907,843 372.847,48	9	572.905,464 372.838,128	9.65	9	572.905,464 372.838,128	10	572.910,704 372.837,24	5.315
10	572.910,704 372.837,24	11	572.925,987 372.834,695	15.493	11	572.925,987 372.834,695	12	572.932,546 372.833,84	6.614	12	572.932,546 372.833,84	13	572.938,494 372.862,63	29.398
13	572.938,494 372.862,63	14	572.950,116 372.919,565	58.109	14	572.950,116 372.919,565	15	572.992,87 373.075,16	161.362	15	572.992,87 373.075,16	16	573.005,841 373.114,048	40.994

Punct început	X / Y	Punct sfârșit	X / Y	Lungime segment	Punct început	X / Y	Punct sfârșit	X / Y	Lungime segment	Punct început	X / Y	Punct sfârșit	X / Y	Lungime segment
16	573.005,841 373.114,048	17	573.007,56 373.119,2	5.431	17	573.007,56 373.119,2	18	573.016,46 373.134,684	17.86	18	573.016,46 373.134,684	19	573.017,75 373.140,62	6.075
19	573.017,75 373.140,62	20	573.026,831 373.167,468	28.34 2	20	573.026,831 373.167,468	21	573.042,256 373.206,04	41.54 2	21	573.042,256 373.206,04	22	573.048,535 373.224,095	19.11 6
22	573.048,535 373.224,095	23	573.050,022 373.225,999	2.416	23	573.050,022 373.225,999	24	573.054,287 373.233,462	8.596	24	573.054,287 373.233,462	25	573.054,305 373.233,467	0.019
25	573.054,305 373.233,467	26	573.054,556 373.233,933	0.529	26	573.054,556 373.233,933	27	573.054,558 373.233,936	0.004	27	573.054,558 373.233,936	28	573.055,254 373.235,227	1.467
28	573.055,254 373.235,227	29	573.064,342 373.253,689	20.57 8	29	573.064,342 373.253,689	30	573.075,816 373.276,998	25.98	30	573.075,816 373.276,998	31	573.079,423 373.284,288	8.134
31	573.079,423 373.284,288	32	573.082,492 373.290,869	7.261	32	573.082,492 373.290,869	33	573.089,58 373.305,265	16.04 6	33	573.089,58 373.305,265	34	573.094,541 373.316,405	12.19 5
34	573.094,541 373.316,405	35	573.097,227 373.322,072	6.271	35	573.097,227 373.322,072	36	573.099,396 373.326,515	4.944	36	573.099,396 373.326,515	37	573.102,198 373.332,465	6.577
37	573.102,198 373.332,465	38	573.105,38 373.338,811	7.099	38	573.105,38 373.338,811	39	573.108,735 373.345,757	7.714	39	573.108,735 373.345,757	40	573.108,744 373.345,776	0.021
40	573.108,744 373.345,776	41	573.108,715 373.345,769	0.03	41	573.108,715 373.345,769	42	573.087,136 373.359,25	25.44 4	42	573.087,136 373.359,25	43	573.070,579 373.319,99	42.60 8
43	573.070,579 373.319,99	44	573.071,968 373.318,129	2.322	44	573.071,968 373.318,129	45	573.071,6 373.313,9	4.245	45	573.071,6 373.313,9	46	573.070,781 373.309,417	4.557
46	573.070,781 373.309,417	47	573.067,511 373.299,281	10.65	47	573.067,511 373.299,281	48	573.062,842 373.287,58	12.59 8	48	573.062,842 373.287,58	49	573.058,113 373.278,078	10.61 4
49	573.058,113 373.278,078	50	573.048,175 373.256,895	23.39 8	50	573.048,175 373.256,895	51	573.041,881 373.244,288	14.09 1	51	573.041,881 373.244,288	52	573.029,452 373.215,634	31.23 4
52	573.029,452 373.215,634	53	573.012,684 373.176,98	42.13 4	53	573.012,684 373.176,98	54	573.008,318 373.164,8	12.93 9	54	573.008,318 373.164,8	55	573.006,051 373.157,739	7.416
55	573.006,051 373.157,739	56	573.002,778 373.151,093	7.408	56	573.002,778 373.151,093	57	573.002,951 373.151,03	0.184	57	573.002,951 373.151,03	58	572.993,708 373.135,004	18.5
58	572.993,708 373.135,004	59	572.992,5 373.132,91	2.417	59	572.992,5 373.132,91	1	572.986,243 373.117,561	16.57 5					

** Lungimile segmentelor sunt determinate în planul de proiecție Stereo 70 și sunt rotunjite la 1 milimetru.

*** Distanța dintre puncte este formată din segmente cumulate ce sunt mai mici decât valoarea 1 milimetru.

**DATE DESPRE IMOBILUL NR. 30036**

Oficiul de Cadastru și Publicitate Imobiliară PRAHOVA
Biroul de Cadastru și Publicitate Imobiliară Ploiești

A. Partea I. Descrierea imobilului

TEREN Extravilan

Adresa: Jud. Prahova

Nr. Crt	Nr cadastral Nr. topografic	Suprafața* (mp)	Observații / Referințe
A1		7.180	Sector cadastral:0 Teren neimprejmuit;

B. Partea II. Proprietari și acte

Inscrieri privitoare la dreptul de proprietate și alte drepturi reale		Referințe
/		
Act Normativ nr. 7, din 13/03/1996 emis de PARLAMENTUL ROMANIEI;		
B1	Inscrierea posesiei, drept de PROPRIETATE, dobandit prin Lege, cota actuala 1/1, cota initiala 1/1 1) NEIDENTIFICAT NEIDENTIFICAT	A1
B2	Se noteaza mentiunea proprietar neidentificat	A1

C. Partea III. SARCINI .

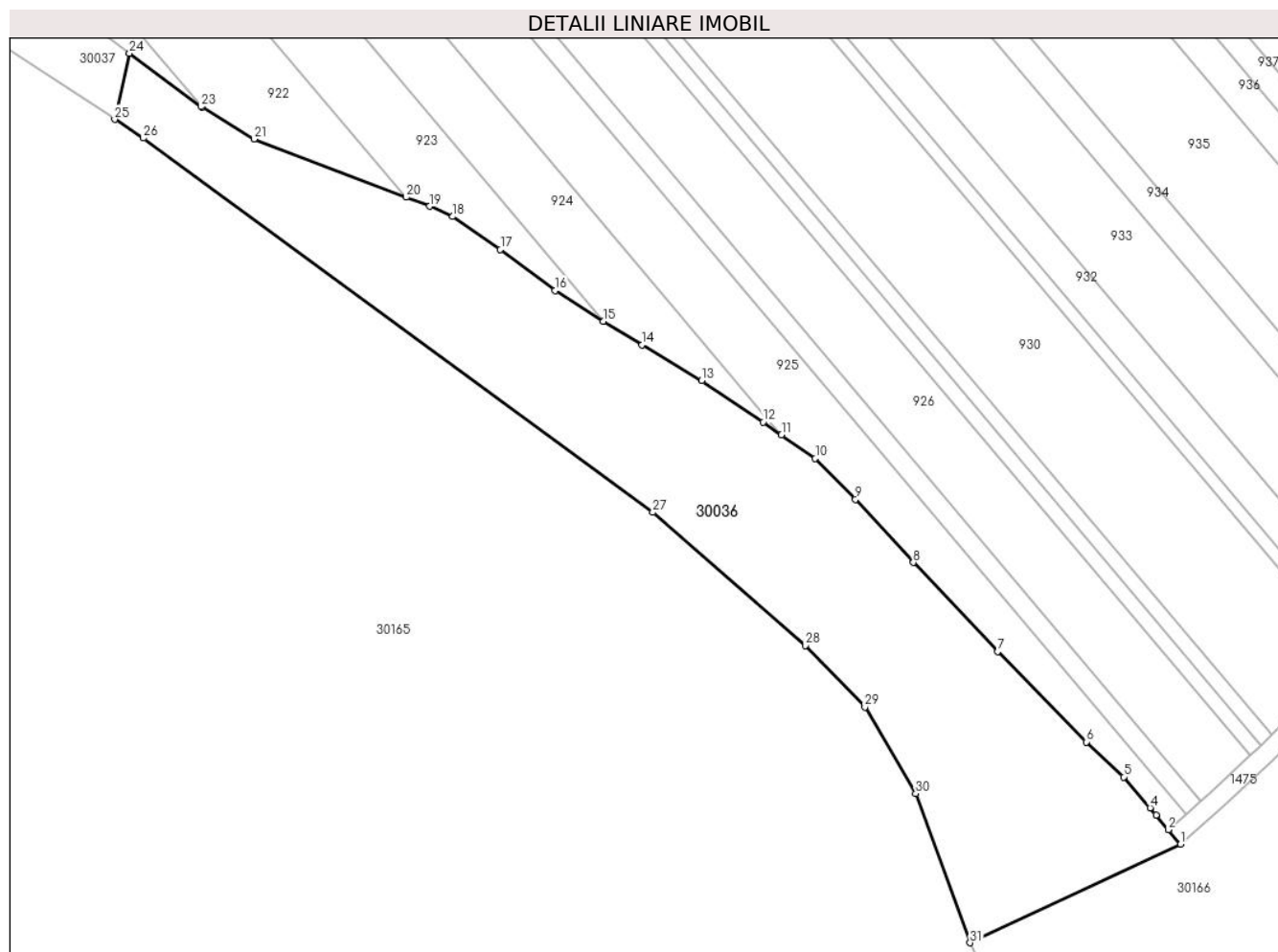
Inscrieri privind dezmembramintele dreptului de proprietate, drepturi reale de garanție și sarcini	Referințe
NU SUNT	

Anexa Nr. 1 La Partea I

Teren

Nr cadastral	Suprafața (mp)*	Observații / Referințe
	7.180	

* Suprafața este determinată în planul de proiecție Stereo 70.



Date referitoare la teren

Crt	Categorie folosință	Intravilan	Suprafața (mp)	Tarla	Parcelă	Nr. topo	Observații / Referințe
1	faneata	NU	7.180	-	373	-	

Lungime Segmente

1) Valorile lungimilor segmentelor sunt obținute din proiecție în plan.

Punct început	X / Y	Punct sfârșit	X / Y	Lungime segment (** (m)
1	569.906,263 375.549,386	2	569.903,668 375.552,43	4.0
3	569.901,105 375.555,503	4	569.899,843 375.557,017	1.971
5	569.894,285 375.563,499	6	569.886,446 375.570,835	10.736
7	569.867,825 375.589,874	8	569.850,07 375.608,576	25.788
9	569.837,887 375.621,836	10	569.829,429 375.630,424	12.054

Punct început	X / Y	Punct sfârșit	X / Y	Lungime segment (** (m)
2	569.903,668 375.552,43	3	569.901,105 375.555,503	4.002
4	569.899,843 375.557,017	5	569.894,285 375.563,499	8.539
6	569.886,446 375.570,835	7	569.867,825 375.589,874	26.631
8	569.850,07 375.608,576	9	569.837,887 375.621,836	18.007
10	569.829,429 375.630,424	11	569.822,342 375.635,401	8.66

Punct început	X / Y	Punct sfârșit	X / Y	Lungime segment (** (m)
11	569.822,342 375.635,401	12	569.818,506 375.638,095	4.687
13	569.805,548 375.646,805	14	569.792,976 375.654,262	14.617
15	569.784,826 375.659,213	16	569.774,712 375.665,689	12.01
17	569.763,241 375.674,33	18	569.753,188 375.681,26	12.21
19	569.748,348 375.683,43	20	569.743,4 375.685,325	5.298
21	569.711,436 375.697,564	22	569.700,488 375.704,21	12.807
23	569.700,276 375.704,338	24	569.685,212 375.715,585	18.799
25	569.682,118 375.701,672	26	569.688,101 375.697,741	7.159
27	569.795,275 375.619,093	28	569.827,385 375.591,124	42.583
29	569.839,872 375.578,198	30	569.850,586 375.560,011	21.108
31	569.861,994 375.528,658	1	569.906,263 375.549,386	48.881

Punct început	X / Y	Punct sfârșit	X / Y	Lungime segment (** (m)
12	569.818,506 375.638,095	13	569.805,548 375.646,805	15.613
14	569.792,976 375.654,262	15	569.784,826 375.659,213	9.536
16	569.774,712 375.665,689	17	569.763,241 375.674,33	14.361
18	569.753,188 375.681,26	19	569.748,348 375.683,43	5.304
20	569.743,4 375.685,325	21	569.711,436 375.697,564	34.227
22	569.700,488 375.704,21	23	569.700,276 375.704,338	0.248
24	569.685,212 375.715,585	25	569.682,118 375.701,672	14.253
26	569.688,101 375.697,741	27	569.795,275 375.619,093	132.935
28	569.827,385 375.591,124	29	569.839,872 375.578,198	17.972
30	569.850,586 375.560,011	31	569.861,994 375.528,658	33.364

** Lungimile segmentelor sunt determinate în planul de proiecție Stereo 70 și sunt rotunjite la 1 milimetru.

*** Distanța dintre puncte este formată din segmente cumulate ce sunt mai mici decât valoarea 1 milimetru.

**DATE DESPRE IMOBILUL NR. 30037**

Oficiul de Cadastru și Publicitate Imobiliară PRAHOVA
Biroul de Cadastru și Publicitate Imobiliară Ploiești

A. Partea I. Descrierea imobilului

TEREN Extravilan

Adresa: Jud. Prahova

Nr. Crt	Nr cadastral Nr. topografic	Suprafața* (mp)	Observații / Referințe
A1		70.310	Sector cadastral:0 Teren neimprejmuit;

B. Partea II. Proprietari și acte

Inscrieri privitoare la dreptul de proprietate și alte drepturi reale		Referințe
/		
Act Normativ nr. 7, din 13/03/1996 emis de PARLAMENTUL ROMANIEI;		
B1	Inscrierea posesiei, drept de PROPRIETATE, dobandit prin Lege, cota actuala 1/1, cota initiala 1/1 1) NEIDENTIFICAT NEIDENTIFICAT	A1
B2	Se noteaza mentiunea proprietar neidentificat	A1

C. Partea III. SARCINI .

Inscrieri privind dezmembramintele dreptului de proprietate, drepturi reale de garanție și sarcini	Referințe
NU SUNT	

Anexa Nr. 1 La Partea I

Teren

Nr cadastral	Suprafața (mp)*	Observații / Referințe
	70.310	

* Suprafața este determinată în planul de proiecție Stereo 70.



Date referitoare la teren

Crt	Categorie folosință	Intravilan	Suprafața (mp)	Tarla	Parcelă	Nr. topo	Observații / Referințe
1	faneata	NU	70.310	-	1	-	

Lungime Segmente

1) Valorile lungimilor segmentelor sunt obținute din proiecție în plan.

Punct început	X / Y	Punct sfârșit	X / Y	Lungime segment	Punct început	X / Y	Punct sfârșit	X / Y	Lungime segment	Punct început	X / Y	Punct sfârșit	X / Y	Lungime segment
1	569.133,488 376.694,511	2	569.136,129 376.691,167	4.261	2	569.136,129 376.691,167	3	569.146,691 376.683,834	12.858	3	569.146,691 376.683,834	4	569.162,461 376.667,385	22.787
4	569.162,461 376.667,385	5	569.175,97 376.660,632	15.103	5	569.175,97 376.660,632	6	569.186,327 376.647,726	16.548	6	569.186,327 376.647,726	7	569.206,891 376.629,418	27.533
7	569.206,891 376.629,418	8	569.219,5 376.616,062	18.368	8	569.219,5 376.616,062	9	569.224,153 376.604,507	12.457	9	569.224,153 376.604,507	10	569.226,705 376.594,602	10.228
10	569.226,705 376.594,602	11	569.225,649 376.591,08	3.677	11	569.225,649 376.591,08	12	569.222,809 376.590,099	3.005	12	569.222,809 376.590,099	13	569.222,964 376.583,595	6.506
13	569.222,964 376.583,595	14	569.228,413 376.571,3	13.448	14	569.228,413 376.571,3	15	569.233,593 376.560,203	12.246	15	569.233,593 376.560,203	16	569.234,481 376.548,218	12.018
16	569.234,481 376.548,218	17	569.242,029 376.537,269	13.299	17	569.242,029 376.537,269	18	569.245,086 376.532,265	5.864	18	569.245,086 376.532,265	19	569.253,021 376.518,107	16.233

Punct început	X / Y	Punct sfârșit	X / Y	Lungime segment	Punct început	X / Y	Punct sfârșit	X / Y	Lungime segment	Punct început	X / Y	Punct sfârșit	X / Y	Lungime segment
19	569.253,021 376.518,107	20	569.257,962 376.505,976	13.09 9	20	569.257,962 376.505,976	21	569.259,052 376.496,824	9.217	21	569.259,052 376.496,824	22	569.259,415 376.489,705	7.128
22	569.259,415 376.489,705	23	569.258,616 376.486,364	3.435	23	569.258,616 376.486,364	24	569.259,924 376.476,195	10.25 3	24	569.259,924 376.476,195	25	569.254,475 376.464,209	13.16 6
25	569.254,475 376.464,209	26	569.243,776 376.452,445	15.90 2	26	569.243,776 376.452,445	27	569.244,097 376.431,578	20.86 9	27	569.244,097 376.431,578	28	569.249,679 376.389,286	42.65 9
28	569.249,679 376.389,286	29	569.255,223 376.346,791	42.85 5	29	569.255,223 376.346,791	30	569.263,848 376.325,647	22.83 5	30	569.263,848 376.325,647	31	569.276,989 376.292,8	35.37 8
31	569.276,989 376.292,8	32	569.294,237 376.245,173	50.65 4	32	569.294,237 376.245,173	33	569.299,371 376.218,691	26.97 5	33	569.299,371 376.218,691	34	569.303,067 376.191,183	27.75 5
34	569.303,067 376.191,183	35	569.315,304 376.175,419	19.95 6	35	569.315,304 376.175,419	36	569.315,704 376.175,706	0.492	36	569.315,704 376.175,706	37	569.319,494 376.171,064	5.993
37	569.319,494 376.171,064	38	569.329,331 376.155,658	18.27 9	38	569.329,331 376.155,658	39	569.333,662 376.137,61	18.56	39	569.333,662 376.137,61	40	569.327,092 376.128,775	11.01
40	569.327,092 376.128,775	41	569.317,495 376.119,559	13.30 6	41	569.317,495 376.119,559	42	569.309,843 376.107,63	14.17 2	42	569.309,843 376.107,63	43	569.310,696 376.095,786	11.87 5
43	569.310,696 376.095,786	44	569.312,592 376.089,1	6.95	44	569.312,592 376.089,1	45	569.324,187 376.087,763	11.67 2	45	569.324,187 376.087,763	46	569.340,233 376.087,101	16.06
46	569.340,233 376.087,101	47	569.366,106 376.085,254	25.93 9	47	569.366,106 376.085,254	48	569.372,503 376.085,524	6.403	48	569.372,503 376.085,524	49	569.389,104 376.085,664	16.60 2
49	569.389,104 376.085,664	50	569.405,531 376.088,333	16.64 2	50	569.405,531 376.088,333	51	569.420,315 376.091,823	15.19	51	569.420,315 376.091,823	52	569.441,862 376.096,727	22.09 8
52	569.441,862 376.096,727	53	569.450,4 376.081,8	17.19 6	53	569.450,4 376.081,8	54	569.462,9 376.057,1	27.68 3	54	569.462,9 376.057,1	55	569.467,724 376.046,849	11.32 9
55	569.467,724 376.046,849	56	569.466,394 376.045,956	1.602	56	569.466,394 376.045,956	57	569.483,753 376.006,369	43.22 6	57	569.483,753 376.006,369	58	569.488,989 375.995,857	11.74 4
58	569.488,989 375.995,857	59	569.497,111 375.981,733	16.29 3	59	569.497,111 375.981,733	60	569.520,163 375.958,581	32.67 1	60	569.520,163 375.958,581	61	569.527,783 375.949,728	11.68 1
61	569.527,783 375.949,728	62	569.537,006 375.939,012	14.13 8	62	569.537,006 375.939,012	63	569.543,525 375.924,949	15.5	63	569.543,525 375.924,949	64	569.544,741 375.916,522	8.514
64	569.544,741 375.916,522	65	569.540,057 375.893,795	23.20 5	65	569.540,057 375.893,795	66	569.540,101 375.876,149	17.64 6	66	569.540,101 375.876,149	67	569.544,489 375.856,716	19.92 2
67	569.544,489 375.856,716	68	569.549,763 375.845,149	12.71 3	68	569.549,763 375.845,149	69	569.558,188 375.828,553	18.61 2	69	569.558,188 375.828,553	70	569.580,332 375.788,927	45.39 4
70	569.580,332 375.788,927	71	569.613,781 375.748,402	52.54 6	71	569.613,781 375.748,402	72	569.625,488 375.737,705	15.85 8	72	569.625,488 375.737,705	73	569.647,117 375.724,667	25.25 5
73	569.647,117 375.724,667	74	569.682,118 375.701,672	41.87 9	74	569.682,118 375.701,672	75	569.685,212 375.715,585	14.25 3	75	569.685,212 375.715,585	76	569.679,947 375.719,516	6.571
76	569.679,947 375.719,516	77	569.672,192 375.726,857	10.67 8	77	569.672,192 375.726,857	78	569.668,537 375.730,335	5.045	78	569.668,537 375.730,335	79	569.665,709 375.735,715	6.078
79	569.665,709 375.735,715	80	569.644,506 375.750,291	25.73	80	569.644,506 375.750,291	81	569.633,937 375.758,969	13.67 5	81	569.633,937 375.758,969	82	569.626,892 375.765,482	9.594
82	569.626,892 375.765,482	83	569.617,875 375.776,168	13.98 2	83	569.617,875 375.776,168	84	569.611,291 375.785,883	11.73 6	84	569.611,291 375.785,883	85	569.606,092 375.798,024	13.20 7
85	569.606,092 375.798,024	86	569.599,462 375.815,475	18.66 8	86	569.599,462 375.815,475	87	569.596,357 375.822,187	7.395	87	569.596,357 375.822,187	88	569.592,201 375.831,17	9.898
88	569.592,201 375.831,17	89	569.590,762 375.834,282	3.429	89	569.590,762 375.834,282	90	569.585,882 375.844,829	11.62 1	90	569.585,882 375.844,829	91	569.579,328 375.859,952	16.48 2
91	569.579,328 375.859,952	92	569.568,619 375.884,658	26.92 7	92	569.568,619 375.884,658	93	569.564,091 375.897,882	13.97 8	93	569.564,091 375.897,882	94	569.562,831 375.901,561	3.889
94	569.562,831 375.901,561	95	569.555,711 375.922,355	21.97 9	95	569.555,711 375.922,355	96	569.549,603 375.933,831	13.0	96	569.549,603 375.933,831	97	569.545,614 375.943,006	10.00 5
97	569.545,614 375.943,006	98	569.544,347 375.945,919	3.177	98	569.544,347 375.945,919	99	569.539,687 375.955,031	10.23 4	99	569.539,687 375.955,031	100	569.531,172 375.971,679	18.69 9
100	569.531,172 375.971,679	101	569.524,03 375.989,687	19.37 3	101	569.524,03 375.989,687	102	569.517,026 376.006,858	18.54 5	102	569.517,026 376.006,858	103	569.509,769 376.024,648	19.21 3
103	569.509,769 376.024,648	104	569.507,965 376.029,07	4.776	104	569.507,965 376.029,07	105	569.503,265 376.040,594	12.44 6	105	569.503,265 376.040,594	106	569.502,546 376.042,183	1.744
106	569.502,546 376.042,183	107	569.498,296 376.051,58	10.31 3	107	569.498,296 376.051,58	108	569.488,664 376.066,712	17.93 7	108	569.488,664 376.066,712	109	569.477,63 376.082,842	19.54 3
109	569.477,63 376.082,842	110	569.470,462 376.094,759	13.90 7	110	569.470,462 376.094,759	111	569.461,286 376.113,783	21.12 1	111	569.461,286 376.113,783	112	569.457,593 376.127,513	14.21 8
112	569.457,593 376.127,513	113	569.457,87 376.140,486	12.97 6	113	569.457,87 376.140,486	114	569.460,46 376.161,064	20.74	114	569.460,46 376.161,064	115	569.460,896 376.178,237	17.17 9
115	569.460,896 376.178,237	116	569.456,366 376.208,318	30.42	116	569.456,366 376.208,318	117	569.455,388 376.219,05	10.77 6	117	569.455,388 376.219,05	118	569.452,724 376.226,159	7.592

Punct început	X / Y	Punct sfârșit	X / Y	Lungime segment	Punct început	X / Y	Punct sfârșit	X / Y	Lungime segment	Punct început	X / Y	Punct sfârșit	X / Y	Lungime segment
118	569.452,724 376.226,159	119	569.450,451 376.232,006	6.273	119	569.450,451 376.232,006	120	569.439,178 376.252,079	23.022	120	569.439,178 376.252,079	121	569.429,452 376.270,852	21.143
121	569.429,452 376.270,852	122	569.404,769 376.321,388	56.242	122	569.404,769 376.321,388	123	569.394,289 376.333,056	15.684	123	569.394,289 376.333,056	124	569.387,261 376.342,104	11.457
124	569.387,261 376.342,104	125	569.379,609 376.354,099	14.228	125	569.379,609 376.354,099	126	569.373,291 376.371,671	18.673	126	569.373,291 376.371,671	127	569.366,554 376.384,533	14.52
127	569.366,554 376.384,533	128	569.347,953 376.419,507	39.613	128	569.347,953 376.419,507	129	569.341,341 376.435,784	17.569	129	569.341,341 376.435,784	130	569.329,183 376.462,027	28.923
130	569.329,183 376.462,027	131	569.320,674 376.484,946	24.448	131	569.320,674 376.484,946	132	569.317,678 376.495,922	11.378	132	569.317,678 376.495,922	133	569.316,147 376.504,011	8.233
133	569.316,147 376.504,011	134	569.314,891 376.508,111	4.288	134	569.314,891 376.508,111	135	569.310,751 376.521,105	13.638	135	569.310,751 376.521,105	136	569.307,684 376.527,05	6.69
136	569.307,684 376.527,05	137	569.303,658 376.532,423	6.714	137	569.303,658 376.532,423	138	569.296,377 376.541,356	11.524	138	569.296,377 376.541,356	139	569.289,921 376.547,969	9.242
139	569.289,921 376.547,969	140	569.278,769 376.562,923	18.654	140	569.278,769 376.562,923	141	569.272,08 376.563,502	6.714	141	569.272,08 376.563,502	142	569.246,419 376.596,012	41.417
142	569.246,419 376.596,012	143	569.242,795 376.600,604	5.85	143	569.242,795 376.600,604	144	569.224,959 376.623,199	28.786	144	569.224,959 376.623,199	145	569.220,506 376.628,841	7.188
145	569.220,506 376.628,841	146	569.214,697 376.636,201	9.376	146	569.214,697 376.636,201	147	569.182,402 376.677,115	52.124	147	569.182,402 376.677,115	148	569.178,964 376.683,488	7.241
148	569.178,964 376.683,488	149	569.178,505 376.684,34	0.968	149	569.178,505 376.684,34	150	569.173,054 376.688,566	6.897	150	569.173,054 376.688,566	151	569.157,005 376.701,006	20.306
151	569.157,005 376.701,006	152	569.156,996 376.701,013	0.011	152	569.156,996 376.701,013	153	569.156,88 376.701,075	0.132	153	569.156,88 376.701,075	154	569.136,765 376.712,202	22.987
154	569.136,765 376.712,202	155	569.105,241 376.729,641	36.026	155	569.105,241 376.729,641	156	569.083,052 376.741,64	25.226	156	569.083,052 376.741,64	157	569.087,384 376.738,762	5.201
157	569.087,384 376.738,762	158	569.093,225 376.730,885	9.806	158	569.093,225 376.730,885	159	569.108,848 376.718,932	19.671	159	569.108,848 376.718,932	160	569.118,63 376.708,61	14.221
160	569.118,63 376.708,61	161	569.127,053 376.702,362	10.487	161	569.127,053 376.702,362	162	569.129,732 376.697,856	5.242	162	569.129,732 376.697,856	1	569.133,488 376.694,511	5.03

** Lungimile segmentelor sunt determinate în planul de proiecție Stereo 70 și sunt rotunjite la 1 milimetru.

*** Distanța dintre puncte este formată din segmente cumulate ce sunt mai mici decât valoarea 1 milimetru.

**DATE DESPRE IMOBILUL NR. 30038**

Oficiul de Cadastru și Publicitate Imobiliară PRAHOVA
Biroul de Cadastru și Publicitate Imobiliară Ploiești

A. Partea I. Descrierea imobilului

TEREN Necunoscut

Adresa: Loc. Stancesti, Jud. Prahova, satele Stancesti si Zahanaua, DN 1A km 56+007 - km 57+363

Nr. Crt	Nr cadastral Nr. topografic	Suprafața* (mp)	Observații / Referințe
A1	30307	Din acte: 3.611.371 Masurata: 24.847	Sector cadastral:0 Teren neimprejmuit;

B. Partea II. Proprietari și acte

Inscrieri privitoare la dreptul de proprietate și alte drepturi reale		Referințe
29403 / 06/03/2023		
Act Normativ nr. 212, din 28/12/2020 emis de GUVERNUL ROMANIEI (Ordonanta de urgenta ; act administrativ nr 16/199704 din 03.03.2023, emis de COMPANIA NATIONALA DE ADMINISTRARE A INFRASTRUCTURII RUTIERE SA;act administrativ nr seria B nr. 3230407 din 06.10.2016, emis de ORC DE PE LANGA TRIBUNALUL BUCURESTI;act normativ nr 68 din 06.11.2019, emis de GUVERNUL ROMANIEI;act administrativ nr 16/199770 din 23.03.2023, emis de COMPANIA NATIONALA DE ADMINISTRARE A INFRASTRUCTURII RUTIERE SA;act normativ nr 86 din 17.09.2014, emis de GUVERNUL ROMANIEI;act administrativ nr 36814 din 21.09.2018, emis de COMPANIA NATIONALA DE ADMINISTRARE A INFRASTRUCTURII RUTIERE SA;act administrativ nr 5 din 02.03.2022, emis de COMPANIA NATIONALA DE ADMINISTRARE A INFRASTRUCTURII RUTIERE SA;act normativ nr 43 din 28.08.1997, emis de GUVERNUL ROMANIEI;act normativ nr 55 din 14.09.2016, emis de GUVERNUL ROMANIEI);		
B1	Intabulare, drept de PROPRIETATE(domeniul public), dobandit prin Lege, cota actuala 1/1, cota initiala 1/1 1) STATUL ROMÂN , CIF:999999999999	A1
B2	Intabulare, drept de ADMINISTRARE, dobandit prin Lege, cota actuala 1/1, cota initiala 1/1 1) MINISTERUL TRANSPORTURILOR SI INFRASTRUCTURII , CIF:999999999999	A1
B3	Intabulare, drept de CONCESIUNE, dobandit prin Lege, cota actuala 1/1, cota initiala 1/1 1) COMPANIA NATIONALA DE ADMINISTRARE A INFRASTRUCTURII RUTIERE SA , CIF:16054368	A1

C. Partea III. SARCINI .

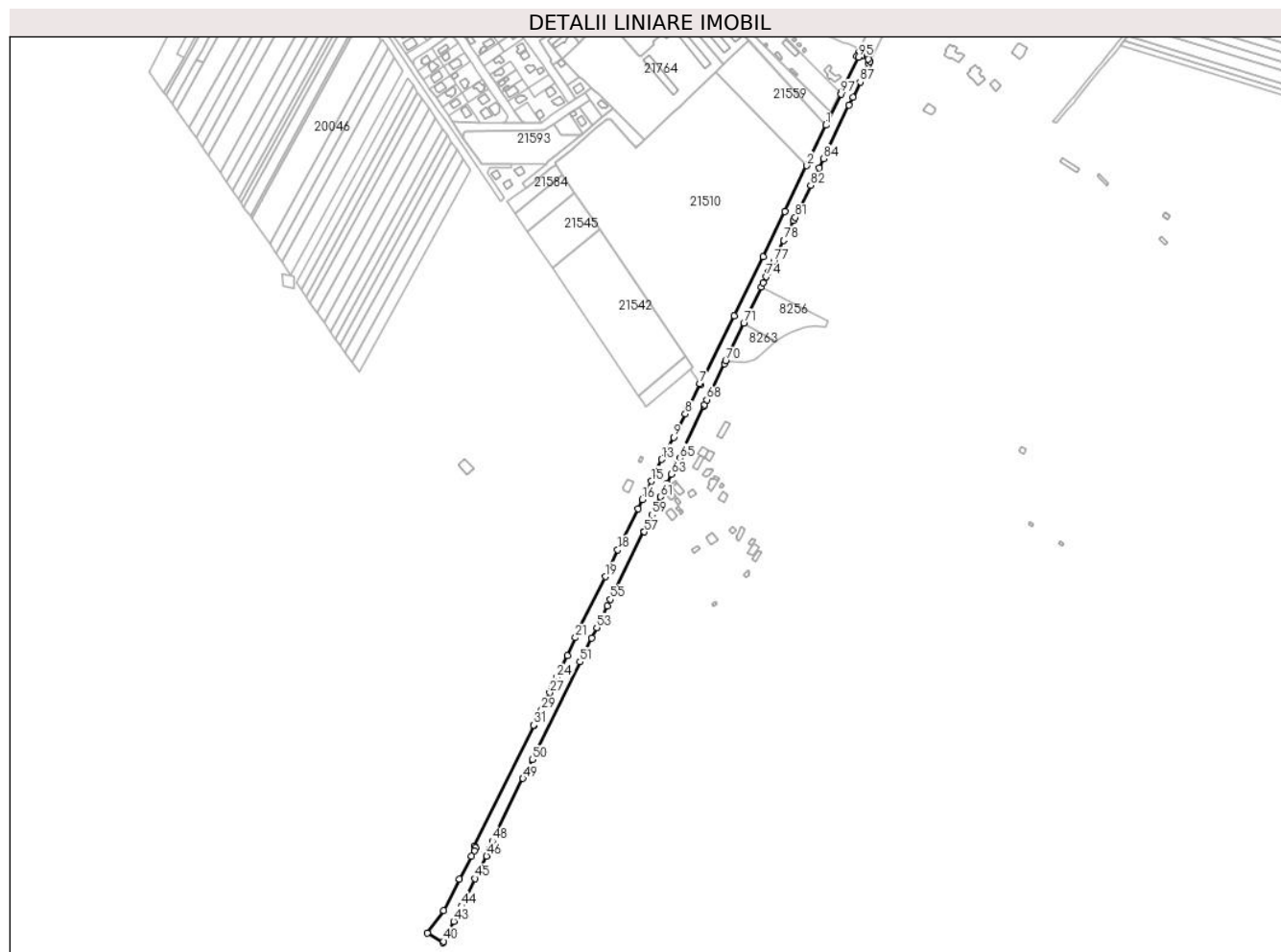
Inscrieri privind dezmembramintele dreptului de proprietate, drepturi reale de garanție și sarcini	Referințe
NU SUNT	

Anexa Nr. 1 La Partea I

Teren

Nr cadastral	Suprafața (mp)*	Observații / Referințe
30307	Din acte: 3.611.371 Masurata: 24.847	

* Suprafața este determinată în planul de proiecție Stereo 70.



Date referitoare la teren

Crt	Categorie folosință	Intra vilan	Suprafața (mp)	Tarla	Parcelă	Nr. topo	Observații / Referințe
1	drum	DA	16.311	-	203	-	
2	drum	NU	6.637	-	203	-	
3	drum	DA	1.899	-	203	-	

Lungime Segmente

1) Valorile lungimilor segmentelor sunt obținute din proiecție în plan.

Punct început	X / Y	Punct sfârșit	X / Y	Lungime segment	Punct început	X / Y	Punct sfârșit	X / Y	Lungime segment	Punct început	X / Y	Punct sfârșit	X / Y	Lungime segment
1	573.633,683 374.466,79	2	573.607,772 374.411,214	61.319	2	573.607,772 374.411,214	3	573.577,923 374.348,234	69.695	3	573.577,923 374.348,234	4	573.547,801 374.286,222	68.941
4	573.547,801 374.286,222	5	573.508,386 374.205,27	90.038	5	573.508,386 374.205,27	6	573.461,685 374.111,087	105.126	6	573.461,685 374.111,087	7	573.460,748 374.112,445	1.65
7	573.460,748 374.112,445	8	573.440,979 374.071,025	45.896	8	573.440,979 374.071,025	9	573.424,896 374.038,822	35.996	9	573.424,896 374.038,822	10	573.415,244 374.018,952	22.09

Punct început	X / Y	Punct sfârșit	X / Y	Lungime segment	Punct început	X / Y	Punct sfârșit	X / Y	Lungime segment	Punct început	X / Y	Punct sfârșit	X / Y	Lungime segment
10	573.415,244 374.018,952	11	573.415,112 374.015,283	3.671	11	573.415,112 374.015,283	12	573.413,4 374.014,535	1.868	12	573.413,4 374.014,535	13	573.408,693 374.008,634	7.548
13	573.408,693 374.008,634	14	573.399,577 373.989,665	21.046	14	573.399,577 373.989,665	15	573.394,211 373.978,72	12.19	15	573.394,211 373.978,72	16	573.381,996 373.953,525	28.0
16	573.381,996 373.953,525	17	573.375,945 373.941,046	13.869	17	573.375,945 373.941,046	18	573.348,487 373.884,412	62.939	18	573.348,487 373.884,412	19	573.331,329 373.847,679	40.543
19	573.331,329 373.847,679	20	573.295,906 373.777,422	78.682	20	573.295,906 373.777,422	21	573.290,362 373.764,075	14.453	21	573.290,362 373.764,075	22	573.279,658 373.739,149	27.127
22	573.279,658 373.739,149	23	573.269,121 373.718,419	23.254	23	573.269,121 373.718,419	24	573.264,832 373.709,648	9.764	24	573.264,832 373.709,648	25	573.262,004 373.703,867	6.436
25	573.262,004 373.703,867	26	573.258,401 373.695,957	8.692	26	573.258,401 373.695,957	27	573.255,077 373.688,662	8.017	27	573.255,077 373.688,662	28	573.249,916 373.677,525	12.275
28	573.249,916 373.677,525	29	573.243,692 373.664,59	14.355	29	573.243,692 373.664,59	30	573.234,102 373.644,356	22.392	30	573.234,102 373.644,356	31	573.233,207 373.644,167	0.915
31	573.233,207 373.644,167	32	573.151,899 373.478,411	184.624	32	573.151,899 373.478,411	33	573.153,637 373.475,848	3.097	33	573.153,637 373.475,848	34	573.151,701 373.471,821	4.468
34	573.151,701 373.471,821	35	573.147,652 373.464,783	8.12	35	573.147,652 373.464,783	36	573.131,512 373.433,028	35.621	36	573.131,512 373.433,028	37	573.109,66 373.390,035	48.228
37	573.109,66 373.390,035	38	573.087,136 373.359,25	38.145	38	573.087,136 373.359,25	39	573.108,715 373.345,769	25.444	39	573.108,715 373.345,769	40	573.109,672 373.347,696	2.152
40	573.109,672 373.347,696	41	573.114,87 373.357,96	11.505	41	573.114,87 373.357,96	42	573.115,108 373.358,059	0.258	42	573.115,108 373.358,059	43	573.123,463 373.375,259	19.122
43	573.123,463 373.375,259	44	573.134,677 373.396,144	23.705	44	573.134,677 373.396,144	45	573.152,659 373.433,86	41.783	45	573.152,659 373.433,86	46	573.168,487 373.464,749	34.708
46	573.168,487 373.464,749	47	573.171,874 373.473,187	9.092	47	573.171,874 373.473,187	48	573.176,624 373.485,021	12.752	48	573.176,624 373.485,021	49	573.218,415 373.570,965	95.566
49	573.218,415 373.570,965	50	573.231,146 373.597,146	29.112	50	573.231,146 373.597,146	51	573.296,635 373.731,005	149.02	51	573.296,635 373.731,005	52	573.312,613 373.763,663	36.357
52	573.312,613 373.763,663	53	573.319,576 373.777,896	15.845	53	573.319,576 373.777,896	54	573.333,981 373.807,338	32.777	54	573.333,981 373.807,338	55	573.338,545 373.816,667	10.386
55	573.338,545 373.816,667	56	573.383,811 373.909,189	103.002	56	573.383,811 373.909,189	57	573.384,925 373.909,114	1.117	57	573.384,925 373.909,114	58	573.388,313 373.918,372	9.858
58	573.388,313 373.918,372	59	573.395,228 373.932,516	15.744	59	573.395,228 373.932,516	60	573.401,586 373.945,521	14.476	60	573.401,586 373.945,521	61	573.407,287 373.957,294	13.081
61	573.407,287 373.957,294	62	573.416,32 373.975,949	20.727	62	573.416,32 373.975,949	63	573.422,053 373.988,018	13.361	63	573.422,053 373.988,018	64	573.428,428 374.001,437	14.856
64	573.428,428 374.001,437	65	573.433,629 374.010,191	10.182	65	573.433,629 374.010,191	66	573.466,376 374.081,89	78.823	66	573.466,376 374.081,89	67	573.467,061 374.083,304	1.571
67	573.467,061 374.083,304	68	573.470,44 374.090,278	7.749	68	573.470,44 374.090,278	69	573.494,432 374.139,795	55.023	69	573.494,432 374.139,795	70	573.496,416 374.143,617	4.306
70	573.496,416 374.143,617	71	573.521,187 374.195,015	57.056	71	573.521,187 374.195,015	72	573.545,149 374.244,713	55.173	72	573.545,149 374.244,713	73	573.547,951 374.250,48	6.412
73	573.547,951 374.250,48	74	573.552,119 374.259,059	9.538	74	573.552,119 374.259,059	75	573.555,499 374.266,017	7.736	75	573.555,499 374.266,017	76	573.558,88 374.272,975	7.736
76	573.558,88 374.272,975	77	573.562,26 374.279,933	7.736	77	573.562,26 374.279,933	78	573.576,295 374.308,821	32.117	78	573.576,295 374.308,821	79	573.583,113 374.322,854	15.602
79	573.583,113 374.322,854	80	573.589,485 374.335,971	14.583	80	573.589,485 374.335,971	81	573.592,066 374.340,142	4.905	81	573.592,066 374.340,142	82	573.613,13 374.384,192	48.827
82	573.613,13 374.384,192	83	573.624,654 374.408,29	26.712	83	573.624,654 374.408,29	84	573.630,721 374.420,976	14.062	84	573.630,721 374.420,976	85	573.665,728 374.494,184	81.147
85	573.665,728 374.494,184	86	573.670,847 374.504,996	11.963	86	573.670,847 374.504,996	87	573.680,774 374.525,964	23.199	87	573.680,774 374.525,964	88	573.692,792 374.550,905	27.685
88	573.692,792 374.550,905	89	573.694,442 374.554,329	3.801	89	573.694,442 374.554,329	90	573.691,888 374.557,45	4.033	90	573.691,888 374.557,45	91	573.682,952 374.561,129	9.664
91	573.682,952 374.561,129	92	573.679,837 374.563,886	4.16	92	573.679,837 374.563,886	93	573.678,52 374.566,659	3.07	93	573.678,52 374.566,659	94	573.675,935 374.561,221	6.021
94	573.675,935 374.561,221	95	573.678,388 374.560,121	2.688	95	573.678,388 374.560,121	96	573.655,595 374.512,462	52.829	96	573.655,595 374.512,462	97	573.654,382 374.509,558	3.147
97	573.654,382 374.509,558	1	573.633,683 374.466,79	47.514										

** Lungimile segmentelor sunt determinate în planul de proiecție Stereo 70 și sunt rotunjite la 1 milimetru.

*** Distanța dintre puncte este formată din segmente cumulate ce sunt mai mici decât valoarea 1 milimetru.

**DATE DESPRE IMOBILUL NR. 30039**

Oficiul de Cadastru și Publicitate Imobiliară PRAHOVA
Biroul de Cadastru și Publicitate Imobiliară Ploiești

A. Partea I. Descrierea imobilului

TEREN Intravilan

Adresa: Loc. Zahanaua, Jud. Prahova, DN 1A km 57+371 - km 60+333

Nr. Crt	Nr cadastral Nr. topografic	Suprafața* (mp)	Observații / Referințe
A1	30308	Din acte: 3.611.371 Masurata: 53.590	Sector cadastral:0 Teren neimprejmuit;

B. Partea II. Proprietari și acte

Inscrieri privitoare la dreptul de proprietate și alte drepturi reale		Referințe
40947 / 28/03/2023		
Act Normativ nr. 86, din 17/09/2014 emis de GUVERNUL ROMANIEI (Ordonanta de urgenta ; act normativ nr 212 din 28.12.2020, emis de GUVERNUL ROMANIEI;act normativ nr 68 din 06.11.2019, emis de GUVERNUL ROMANIEI;act normativ nr 1705 din 29.11.2006, emis de GUVERNUL ROMANIEI;act administrativ nr 16-199771 din 23.03.2023, emis de COMPANIA NATIONALA DE ADMINISTRARE A INFRASTRUCTURII RUTIERE S. A.;act administrativ nr 5 din 02.03.2022, emis de C.N.A.I.R. S.A;act normativ nr 43 din 28.08.1997, emis de GUVERNUL ROMANIEI;act normativ nr 55 din 14.09.2016, emis de GUVERNUL ROMANIEI);		
B1	Intabulare, drept de PROPRIETATE(domeniul public), dobandit prin Conventie, cota actuala 1/1, cota initiala 1/1 1) STATUL ROMAN , CIF:99999999999999	A1
B2	Intabulare, drept de ADMINISTRARE, dobandit prin Lege, cota actuala 1/1, cota initiala 1/1 1) MINISTERUL TRANSPORTURILOR SI INFRASTRUCTURII , CIF:99999999999999	A1
B3	Intabulare, drept de CONCESIUNE, dobandit prin Lege, cota actuala 1/1, cota initiala 1/1 1) COMPANIA NATIONALA DE ADMINISTRARE A INFRASTRUCTURII RUTIERE SA , CIF:16054368	A1

C. Partea III. SARCINI .

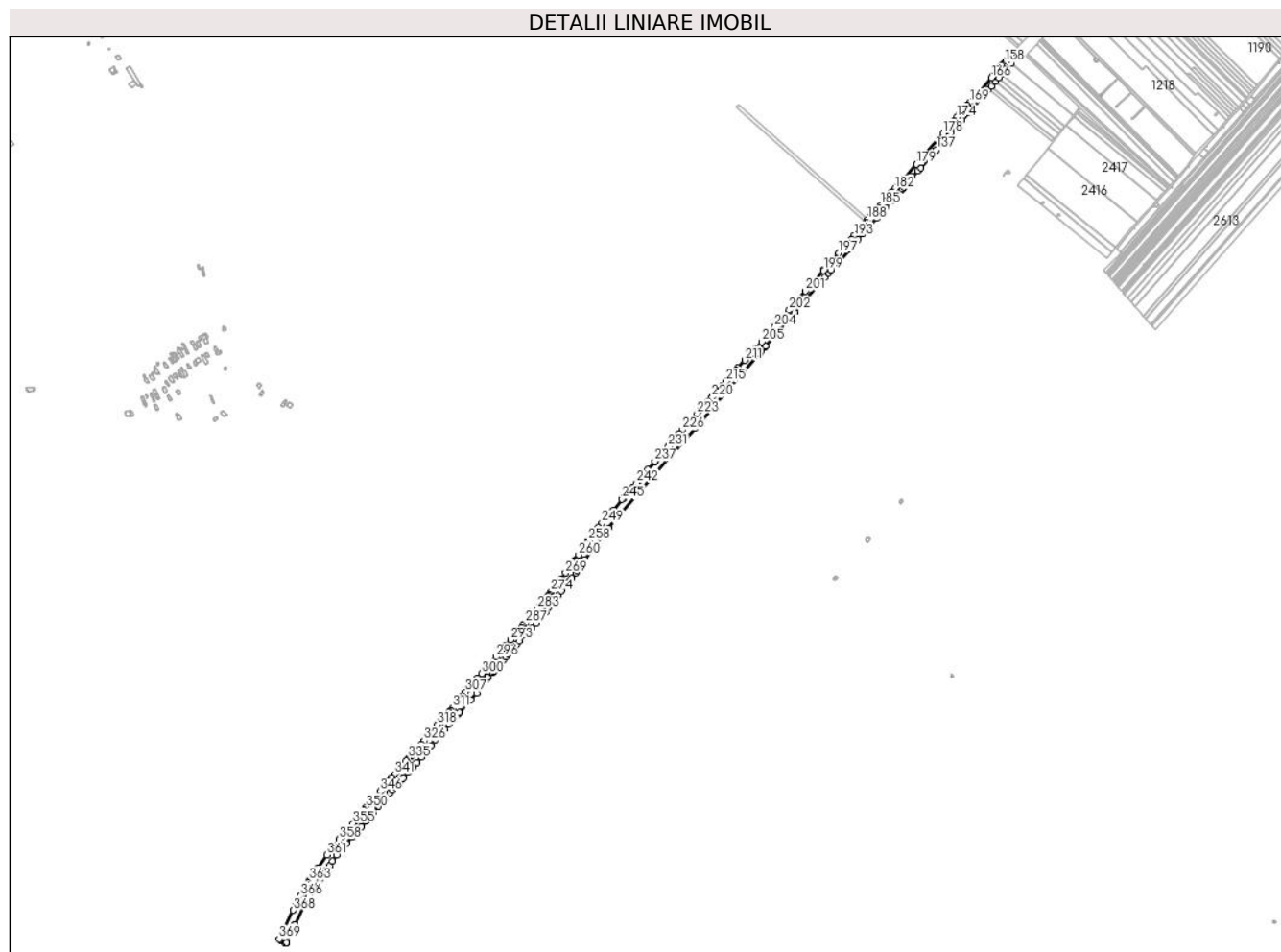
Inscrieri privind dezmembramintele dreptului de proprietate, drepturi reale de garanție și sarcini	Referințe
NU SUNT	

Anexa Nr. 1 La Partea I

Teren

Nr cadastral	Suprafața (mp)*	Observații / Referințe
30308	Din acte: 3.611.371 Masurata: 53.590	

* Suprafața este determinată în planul de proiecție Stereo 70.



Date referitoare la teren

Crt	Categorie folosință	Intravilan	Suprafața (mp)	Tarla	Parcelă	Nr. topo	Observații / Referințe
1	drum	DA	53.590	-	203	-	

Lungime Segmente

1) Valorile lungimilor segmentelor sunt obținute din proiecție în plan.

Punct început	X / Y	Punct sfârșit	X / Y	Lungime segment
1	573.684,947 374.565,443	2	573.693,904 374.561,809	9.666
4	573.698,136 374.561,678	5	573.698,115 374.561,689	0.024
7	573.719,922 374.607,477	8	573.720,36 374.608,361	0.987
10	573.747,018 374.663,069	11	573.753,832 374.676,782	15.313
2	573.693,904 374.561,809	3	573.697,81 374.561,03	3.983
5	573.698,115 374.561,689	6	573.714,361 374.596,267	38.204
8	573.720,36 374.608,361	9	573.742,854 374.655,849	52.546
11	573.753,832 374.676,782	12	573.755,378 374.679,621	3.233
3	573.697,81 374.561,03	4	573.698,136 374.561,678	0.725
6	573.714,361 374.596,267	7	573.719,922 374.607,477	12.514
9	573.742,854 374.655,849	10	573.747,018 374.663,069	8.335
12	573.755,378 374.679,621	13	573.767,845 374.698,787	22.864

Punct început	X / Y	Punct sfârșit	X / Y	Lungime segment	Punct început	X / Y	Punct sfârșit	X / Y	Lungime segment	Punct început	X / Y	Punct sfârșit	X / Y	Lungime segment
13	573.767,845 374.698,787	14	573.784,619 374.724,501	30.701	14	573.784,619 374.724,501	15	573.792,35 374.735,325	13.301	15	573.792,35 374.735,325	16	573.799,977 374.746,664	13.665
16	573.799,977 374.746,664	17	573.807,601 374.757,758	13.461	17	573.807,601 374.757,758	18	573.816,012 374.769,455	14.407	18	573.816,012 374.769,455	19	573.827,254 374.785,089	19.256
19	573.827,254 374.785,089	20	573.851,784 374.815,113	38.771	20	573.851,784 374.815,113	21	573.866,244 374.831,599	21.929	21	573.866,244 374.831,599	22	573.889,165 374.857,733	34.761
22	573.889,165 374.857,733	23	573.901,512 374.872,404	19.175	23	573.901,512 374.872,404	24	573.917,257 374.891,05	24.404	24	573.917,257 374.891,05	25	573.917,341 374.891,15	0.131
25	573.917,341 374.891,15	26	573.919,48 374.893,683	3.315	26	573.919,48 374.893,683	27	573.933,677 374.910,736	22.189	27	573.933,677 374.910,736	28	573.945,464 374.924,313	17.98
28	573.945,464 374.924,313	29	573.950,923 374.930,986	8.621	29	573.950,923 374.930,986	30	573.963,012 374.945,0	18.508	30	573.963,012 374.945,0	31	573.969,118 374.951,781	9.125
31	573.969,118 374.951,781	32	573.974,779 374.958,418	8.723	32	573.974,779 374.958,418	33	573.977,008 374.961,034	3.437	33	573.977,008 374.961,034	34	573.985,81 374.970,751	13.111
34	573.985,81 374.970,751	35	573.992,402 374.978,065	9.846	35	573.992,402 374.978,065	36	573.996,167 374.982,274	5.647	36	573.996,167 374.982,274	37	574.008,566 374.996,21	18.653
37	574.008,566 374.996,21	38	574.020,591 375.009,651	18.035	38	574.020,591 375.009,651	39	574.032,335 375.022,751	17.594	39	574.032,335 375.022,751	40	574.043,308 375.036,723	17.766
40	574.043,308 375.036,723	41	574.054,174 375.050,56	17.594	41	574.054,174 375.050,56	42	574.060,797 375.058,451	10.302	42	574.060,797 375.058,451	43	574.067,493 375.066,116	10.178
43	574.067,493 375.066,116	44	574.078,943 375.080,188	18.142	44	574.078,943 375.080,188	45	574.091,816 375.095,466	19.978	45	574.091,816 375.095,466	46	574.102,374 375.107,261	15.83
46	574.102,374 375.107,261	47	574.114,484 375.121,447	18.652	47	574.114,484 375.121,447	48	574.125,654 375.134,493	17.175	48	574.125,654 375.134,493	49	574.132,421 375.142,166	10.231
49	574.132,421 375.142,166	50	574.136,347 375.147,18	6.368	50	574.136,347 375.147,18	51	574.137,159 375.148,087	1.217	51	574.137,159 375.148,087	52	574.138,072 375.148,927	1.241
52	574.138,072 375.148,927	53	574.139,862 375.150,604	2.453	53	574.139,862 375.150,604	54	574.170,288 375.183,004	44.447	54	574.170,288 375.183,004	55	574.184,577 375.199,773	22.031
55	574.184,577 375.199,773	56	574.197,632 375.214,914	19.992	56	574.197,632 375.214,914	57	574.193,759 375.218,366	5.188	57	574.193,759 375.218,366	58	574.199,417 375.224,503	8.347
58	574.199,417 375.224,503	59	574.209,324 375.235,42	14.742	59	574.209,324 375.235,42	60	574.213,577 375.240,29	6.466	60	574.213,577 375.240,29	61	574.225,347 375.252,126	16.692
61	574.225,347 375.252,126	62	574.228,804 375.255,901	5.119	62	574.228,804 375.255,901	63	574.236,56 375.264,882	11.867	63	574.236,56 375.264,882	64	574.245,031 375.274,348	12.703
64	574.245,031 375.274,348	65	574.244,068 375.275,139	1.246	65	574.244,068 375.275,139	66	574.252,831 375.285,508	13.576	66	574.252,831 375.285,508	67	574.258,662 375.292,063	8.773
67	574.258,662 375.292,063	68	574.265,576 375.300,238	10.707	68	574.265,576 375.300,238	69	574.279,247 375.316,14	20.971	69	574.279,247 375.316,14	70	574.287,11 375.325,266	12.046
70	574.287,11 375.325,266	71	574.293,609 375.332,875	10.007	71	574.293,609 375.332,875	72	574.307,257 375.348,374	20.652	72	574.307,257 375.348,374	73	574.307,645 375.348,044	0.509
73	574.307,645 375.348,044	74	574.315,995 375.356,711	12.035	74	574.315,995 375.356,711	75	574.325,725 375.367,487	14.519	75	574.325,725 375.367,487	76	574.336,865 375.379,462	16.355
76	574.336,865 375.379,462	77	574.360,684 375.407,776	37.0	77	574.360,684 375.407,776	78	574.363,01 375.410,632	3.683	78	574.363,01 375.410,632	79	574.368,033 375.417,233	8.295
79	574.368,033 375.417,233	80	574.377,068 375.429,088	14.905	80	574.377,068 375.429,088	81	574.386,162 375.441,058	15.033	81	574.386,162 375.441,058	82	574.388,518 375.443,934	3.718
82	574.388,518 375.443,934	83	574.393,162 375.450,196	7.796	83	574.393,162 375.450,196	84	574.401,39 375.461,731	14.169	84	574.401,39 375.461,731	85	574.410,338 375.471,734	13.421
85	574.410,338 375.471,734	86	574.415,321 375.478,099	8.084	86	574.415,321 375.478,099	87	574.418,638 375.482,38	5.416	87	574.418,638 375.482,38	88	574.420,023 375.484,168	2.262
88	574.420,023 375.484,168	89	574.427,714 375.494,22	12.657	89	574.427,714 375.494,22	90	574.438,437 375.508,233	17.645	90	574.438,437 375.508,233	91	574.441,997 375.513,373	6.252
91	574.441,997 375.513,373	92	574.446,627 375.519,994	8.079	92	574.446,627 375.519,994	93	574.452,686 375.528,667	10.58	93	574.452,686 375.528,667	94	574.459,379 375.538,426	11.834
94	574.459,379 375.538,426	95	574.460,744 375.540,417	2.414	95	574.460,744 375.540,417	96	574.461,52 375.541,94	1.709	96	574.461,52 375.541,94	97	574.477,574 375.564,728	27.875
97	574.477,574 375.564,728	98	574.487,323 375.577,59	16.139	98	574.487,323 375.577,59	99	574.505,739 375.602,08	30.642	99	574.505,739 375.602,08	100	574.508,858 375.605,867	4.906
100	574.508,858 375.605,867	101	574.516,594 375.615,245	12.157	101	574.516,594 375.615,245	102	574.519,736 375.619,054	4.938	102	574.519,736 375.619,054	103	574.522,319 375.622,208	4.077
103	574.522,319 375.622,208	104	574.681,775 375.807,021	244.094	104	574.681,775 375.807,021	105	574.742,378 375.877,776	93.161	105	574.742,378 375.877,776	106	574.823,822 375.970,933	123.739
106	574.823,822 375.970,933	107	574.908,152 376.067,512	128.215	107	574.908,152 376.067,512	108	574.913,073 376.075,476	9.362	108	574.913,073 376.075,476	109	574.921,979 376.085,785	13.623
109	574.921,979 376.085,785	110	574.923,968 376.088,088	3.043	110	574.923,968 376.088,088	111	574.975,117 376.147,298	78.243	111	574.975,117 376.147,298	112	574.987,357 376.161,467	18.724

Punct început	X / Y	Punct sfârșit	X / Y	Lungime segment	Punct început	X / Y	Punct sfârșit	X / Y	Lungime segment	Punct început	X / Y	Punct sfârșit	X / Y	Lungime segment
112	574.987,357 376.161,467	113	574.998,37 376.174,216	16.847	113	574.998,37 376.174,216	114	575.055,622 376.240,492	87.58	114	575.055,622 376.240,492	115	575.062,682 376.248,664	10.799
115	575.062,682 376.248,664	116	575.075,84 376.263,896	20.128	116	575.075,84 376.263,896	117	575.085,114 376.274,631	14.186	117	575.085,114 376.274,631	118	575.091,642 376.282,085	9.908
118	575.091,642 376.282,085	119	575.108,585 376.301,429	25.715	119	575.108,585 376.301,429	120	575.138,33 376.335,389	45.145	120	575.138,33 376.335,389	121	575.160,856 376.361,108	34.189
121	575.160,856 376.361,108	122	575.174,872 376.377,11	21.272	122	575.174,872 376.377,11	123	575.188,792 376.393,003	21.127	123	575.188,792 376.393,003	124	575.208,806 376.415,853	30.376
124	575.208,806 376.415,853	125	575.217,964 376.426,309	13.9	125	575.217,964 376.426,309	126	575.231,89 376.442,209	21.136	126	575.231,89 376.442,209	127	575.247,357 376.459,867	23.474
127	575.247,357 376.459,867	128	575.262,287 376.476,913	22.66	128	575.262,287 376.476,913	129	575.272,323 376.488,371	15.232	129	575.272,323 376.488,371	130	575.273,184 376.489,354	1.307
130	575.273,184 376.489,354	131	575.277,852 376.494,742	7.129	131	575.277,852 376.494,742	132	575.286,217 376.504,396	12.774	132	575.286,217 376.504,396	133	575.300,294 376.520,643	21.497
133	575.300,294 376.520,643	134	575.313,965 376.536,421	20.877	134	575.313,965 376.536,421	135	575.320,59 376.544,067	10.117	135	575.320,59 376.544,067	136	575.340,678 376.567,251	30.676
136	575.340,678 376.567,251	137	575.360,855 376.590,539	30.813	137	575.360,855 376.590,539	138	575.380,354 376.613,043	29.777	138	575.380,354 376.613,043	139	575.389,827 376.623,976	14.466
139	575.389,827 376.623,976	140	575.397,786 376.633,162	12.154	140	575.397,786 376.633,162	141	575.426,567 376.666,378	43.951	141	575.426,567 376.666,378	142	575.442,002 376.684,192	23.571
142	575.442,002 376.684,192	143	575.450,498 376.693,998	12.975	143	575.450,498 376.693,998	144	575.476,615 376.723,831	39.65	144	575.476,615 376.723,831	145	575.495,002 376.744,835	27.915
145	575.495,002 376.744,835	146	575.501,623 376.752,398	10.052	146	575.501,623 376.752,398	147	575.512,682 376.765,03	16.789	147	575.512,682 376.765,03	148	575.520,6 376.774,075	12.021
148	575.520,6 376.774,075	149	575.528,534 376.783,137	12.044	149	575.528,534 376.783,137	150	575.552,429 376.810,432	36.277	150	575.552,429 376.810,432	151	575.570,237 376.830,774	27.036
151	575.570,237 376.830,774	152	575.564,636 376.835,004	7.019	152	575.564,636 376.835,004	153	575.559,034 376.839,232	7.018	153	575.559,034 376.839,232	154	575.551,583 376.830,721	11.312
154	575.551,583 376.830,721	155	575.545,6 376.823,886	9.084	155	575.545,6 376.823,886	156	575.542,251 376.820,06	5.085	156	575.542,251 376.820,06	157	575.538,897 376.816,23	5.091
157	575.538,897 376.816,23	158	575.535,54 376.812,395	5.097	158	575.535,54 376.812,395	159	575.532,178 376.808,554	5.105	159	575.532,178 376.808,554	160	575.528,811 376.804,709	5.111
160	575.528,811 376.804,709	161	575.525,44 376.800,858	5.118	161	575.525,44 376.800,858	162	575.522,065 376.797,002	5.124	162	575.522,065 376.797,002	163	575.516,993 376.791,209	7.7
163	575.516,993 376.791,209	164	575.509,904 376.783,111	10.763	164	575.509,904 376.783,111	165	575.505,828 376.778,455	6.188	165	575.505,828 376.778,455	166	575.501,839 376.773,898	6.056
166	575.501,839 376.773,898	167	575.469,23 376.736,649	49.506	167	575.469,23 376.736,649	168	575.464,961 376.731,773	6.481	168	575.464,961 376.731,773	169	575.446,235 376.710,383	28.429
169	575.446,235 376.710,383	170	575.439,941 376.703,193	9.556	170	575.439,941 376.703,193	171	575.439,256 376.702,403	1.046	171	575.439,256 376.702,403	172	575.432,284 376.694,356	10.647
172	575.432,284 376.694,356	173	575.419,104 376.679,144	20.128	173	575.419,104 376.679,144	174	575.412,874 376.671,954	9.514	174	575.412,874 376.671,954	175	575.405,799 376.663,789	10.804
175	575.405,799 376.663,789	176	575.398,696 376.655,591	10.847	176	575.398,696 376.655,591	177	575.392,242 376.648,142	9.856	177	575.392,242 376.648,142	178	575.378,053 376.631,767	21.667
178	575.378,053 376.631,767	179	575.309,684 376.552,859	104.407	179	575.309,684 376.552,859	180	575.280,69 376.519,396	44.277	180	575.280,69 376.519,396	181	575.262,593 376.498,511	27.635
181	575.262,593 376.498,511	182	575.254,907 376.489,735	11.666	182	575.254,907 376.489,735	183	575.247,564 376.481,352	11.144	183	575.247,564 376.481,352	184	575.229,108 376.460,28	28.012
184	575.229,108 376.460,28	185	575.218,634 376.448,321	15.897	185	575.218,634 376.448,321	186	575.212,581 376.441,411	9.186	186	575.212,581 376.441,411	187	575.193,187 376.419,269	29.435
187	575.193,187 376.419,269	188	575.185,771 376.410,801	11.256	188	575.185,771 376.410,801	189	575.180,09 376.404,316	8.621	189	575.180,09 376.404,316	190	575.176,374 376.400,073	5.64
190	575.176,374 376.400,073	191	575.168,737 376.391,354	11.591	191	575.168,737 376.391,354	192	575.161,302 376.382,865	11.285	192	575.161,302 376.382,865	193	575.150,15 376.370,132	16.926
193	575.150,15 376.370,132	194	575.142,715 376.361,644	11.284	194	575.142,715 376.361,644	195	575.133,726 376.351,381	13.643	195	575.133,726 376.351,381	196	575.127,523 376.344,299	9.414
196	575.127,523 376.344,299	197	575.111,624 376.326,146	24.131	197	575.111,624 376.326,146	198	575.074,551 376.283,82	56.266	198	575.074,551 376.283,82	199	575.071,962 376.280,823	3.96
199	575.071,962 376.280,823	200	575.045,462 376.250,147	40.537	200	575.045,462 376.250,147	201	575.026,378 376.228,055	29.193	201	575.026,378 376.228,055	202	574.984,513 376.179,591	64.042
202	574.984,513 376.179,591	203	574.969,931 376.162,711	22.306	203	574.969,931 376.162,711	204	574.947,691 376.136,966	34.021	204	574.947,691 376.136,966	205	574.914,323 376.098,339	51.044
205	574.914,323 376.098,339	206	574.896,993 376.080,836	24.631	206	574.896,993 376.080,836	207	574.896,331 376.080,087	1.0	207	574.896,331 376.080,087	208	574.891,52 376.074,638	7.269
208	574.891,52 376.074,638	209	574.885,321 376.067,619	9.365	209	574.885,321 376.067,619	210	574.880,511 376.062,173	7.266	210	574.880,511 376.062,173	211	574.871,077 376.051,49	14.252

Punct început	X / Y	Punct sfârșit	X / Y	Lungime segment	Punct început	X / Y	Punct sfârșit	X / Y	Lungime segment	Punct început	X / Y	Punct sfârșit	X / Y	Lungime segment
211	574.871,077 376.051,49	212	574.853,512 376.031,6	26.536	212	574.853,512 376.031,6	213	574.847,599 376.024,904	8.933	213	574.847,599 376.024,904	214	574.830,229 376.005,235	26.241
214	574.830,229 376.005,235	215	574.822,101 375.996,031	12.279	215	574.822,101 375.996,031	216	574.812,683 375.985,366	14.228	216	574.812,683 375.985,366	217	574.803,267 375.974,704	14.225
217	574.803,267 375.974,704	218	574.800,128 375.971,15	4.742	218	574.800,128 375.971,15	219	574.789,424 375.959,028	16.172	219	574.789,424 375.959,028	220	574.787,038 375.956,327	3.604
220	574.787,038 375.956,327	221	574.777,41 375.945,893	14.197	221	574.777,41 375.945,893	222	574.758,353 375.925,242	28.1	222	574.758,353 375.925,242	223	574.748,721 375.914,804	14.203
223	574.748,721 375.914,804	224	574.727,54 375.891,851	31.233	224	574.727,54 375.891,851	225	574.720,119 375.883,069	11.498	225	574.720,119 375.883,069	226	574.711,068 375.872,36	14.022
226	574.711,068 375.872,36	227	574.702,75 375.862,519	12.885	227	574.702,75 375.862,519	228	574.687,582 375.844,572	23.498	228	574.687,582 375.844,572	229	574.681,992 375.837,957	8.661
229	574.681,992 375.837,957	230	574.677,16 375.832,24	7.485	230	574.677,16 375.832,24	231	574.675,618 375.830,574	2.27	231	574.675,618 375.830,574	232	574.666,01 375.820,195	14.143
232	574.666,01 375.820,195	233	574.660,168 375.813,883	8.601	233	574.660,168 375.813,883	234	574.652,059 375.805,123	11.937	234	574.652,059 375.805,123	235	574.643,757 375.796,155	12.221
235	574.643,757 375.796,155	236	574.642,436 375.794,728	1.945	236	574.642,436 375.794,728	237	574.640,609 375.792,754	2.69	237	574.640,609 375.792,754	238	574.622,508 375.771,335	28.043
238	574.622,508 375.771,335	239	574.611,342 375.758,121	17.3	239	574.611,342 375.758,121	240	574.602,347 375.747,478	13.935	240	574.602,347 375.747,478	241	574.599,112 375.743,649	5.013
241	574.599,112 375.743,649	242	574.594,128 375.737,751	7.722	242	574.594,128 375.737,751	243	574.584,416 375.727,033	14.464	243	574.584,416 375.727,033	244	574.558,567 375.698,505	38.497
244	574.558,567 375.698,505	245	574.556,614 375.696,148	3.061	245	574.556,614 375.696,148	246	574.532,642 375.667,203	37.583	246	574.532,642 375.667,203	247	574.523,788 375.656,512	13.881
247	574.523,788 375.656,512	248	574.516,007 375.647,116	12.2	248	574.516,007 375.647,116	249	574.505,715 375.634,69	16.135	249	574.505,715 375.634,69	250	574.496,083 375.623,295	14.921
250	574.496,083 375.623,295	251	574.491,633 375.618,031	6.893	251	574.491,633 375.618,031	252	574.488,43 375.614,014	5.138	252	574.488,43 375.614,014	253	574.484,052 375.608,233	7.252
253	574.484,052 375.608,233	254	574.483,27 375.607,2	1.296	254	574.483,27 375.607,2	255	574.479,486 375.602,077	6.369	255	574.479,486 375.602,077	256	574.478,55 375.600,81	1.575
256	574.478,55 375.600,81	257	574.473,823 375.594,4	7.964	257	574.473,823 375.594,4	258	574.470,543 375.589,856	5.604	258	574.470,543 375.589,856	259	574.465,967 375.583,45	7.873
259	574.465,967 375.583,45	260	574.445,471 375.552,963	36.736	260	574.445,471 375.552,963	261	574.437,709 375.540,836	14.398	261	574.437,709 375.540,836	262	574.435,23 375.537,469	4.181
262	574.435,23 375.537,469	263	574.435,018 375.537,101	0.425	263	574.435,018 375.537,101	264	574.433,23 375.535,098	2.685	264	574.433,23 375.535,098	265	574.431,771 375.533,504	2.161
265	574.431,771 375.533,504	266	574.431,579 375.533,249	0.319	266	574.431,579 375.533,249	267	574.429,719 375.530,772	3.098	267	574.429,719 375.530,772	268	574.420,794 375.518,885	14.865
268	574.420,794 375.518,885	269	574.412,301 375.507,028	14.585	269	574.412,301 375.507,028	270	574.400,72 375.491,05	19.734	270	574.400,72 375.491,05	271	574.394,45 375.483,05	10.164
271	574.394,45 375.483,05	272	574.388,012 375.475,134	10.203	272	574.388,012 375.475,134	273	574.383,277 375.469,039	7.718	273	574.383,277 375.469,039	274	574.375,519 375.458,862	12.797
274	574.375,519 375.458,862	275	574.370,053 375.452,04	8.742	275	574.370,053 375.452,04	276	574.367,689 375.449,089	3.781	276	574.367,689 375.449,089	277	574.363,865 375.444,29	6.136
277	574.363,865 375.444,29	278	574.361,88 375.441,794	3.189	278	574.361,88 375.441,794	279	574.357,227 375.435,945	7.474	279	574.357,227 375.435,945	280	574.353,824 375.431,731	5.416
280	574.353,824 375.431,731	281	574.349,018 375.426,343	7.22	281	574.349,018 375.426,343	282	574.343,176 375.419,404	9.071	282	574.343,176 375.419,404	283	574.339,721 375.415,477	5.231
283	574.339,721 375.415,477	284	574.328,056 375.401,276	18.378	284	574.328,056 375.401,276	285	574.319,25 375.390,844	13.652	285	574.319,25 375.390,844	286	574.318,652 375.390,122	0.937
286	574.318,652 375.390,122	287	574.308,739 375.378,152	15.542	287	574.308,739 375.378,152	288	574.303,33 375.372,354	7.929	288	574.303,33 375.372,354	289	574.300,094 375.368,716	4.869
289	574.300,094 375.368,716	290	574.292,616 375.359,454	11.904	290	574.292,616 375.359,454	291	574.287,183 375.353,244	8.251	291	574.287,183 375.353,244	292	574.284,369 375.350,053	4.255
292	574.284,369 375.350,053	293	574.272,019 375.335,812	18.85	293	574.272,019 375.335,812	294	574.259,71 375.321,374	18.973	294	574.259,71 375.321,374	295	574.246,938 375.306,798	19.38
295	574.246,938 375.306,798	296	574.234,167 375.292,109	19.464	296	574.234,167 375.292,109	297	574.218,9 375.275,054	22.89	297	574.218,9 375.275,054	298	574.210,841 375.265,504	12.496
298	574.210,841 375.265,504	299	574.204,943 375.258,773	8.949	299	574.204,943 375.258,773	300	574.196,795 375.249,474	12.364	300	574.196,795 375.249,474	301	574.186,796 375.238,488	14.855
301	574.186,796 375.238,488	302	574.178,625 375.229,335	12.27	302	574.178,625 375.229,335	303	574.176,161 375.226,158	4.021	303	574.176,161 375.226,158	304	574.171,167 375.220,257	7.731
304	574.171,167 375.220,257	305	574.166,483 375.214,501	7.421	305	574.166,483 375.214,501	306	574.162,591 375.209,544	6.302	306	574.162,591 375.209,544	307	574.156,178 375.201,97	9.924
307	574.156,178 375.201,97	308	574.147,934 375.192,288	12.716	308	574.147,934 375.192,288	309	574.140,751 375.183,191	11.591	309	574.140,751 375.183,191	310	574.133,501 375.174,505	11.314

Punct început	X / Y	Punct sfârșit	X / Y	Lungime segment	Punct început	X / Y	Punct sfârșit	X / Y	Lungime segment	Punct început	X / Y	Punct sfârșit	X / Y	Lungime segment
310	574.133,501 375.174,505	311	574.123,064 375.161,536	16.647	311	574.123,064 375.161,536	312	574.117,927 375.155,4	8.002	312	574.117,927 375.155,4	313	574.113,882 375.150,303	6.507
313	574.113,882 375.150,303	314	574.113,87 375.150,323	0.023	314	574.113,87 375.150,323	315	574.105,586 375.142,163	11.628	315	574.105,586 375.142,163	316	574.100,482 375.134,922	8.859
316	574.100,482 375.134,922	317	574.091,659 375.124,854	13.387	317	574.091,659 375.124,854	318	574.084,963 375.118,892	8.966	318	574.084,963 375.118,892	319	574.073,071 375.105,29	18.067
319	574.073,071 375.105,29	320	574.072,131 375.102,88	2.587	320	574.072,131 375.102,88	321	574.065,824 375.096,075	9.278	321	574.065,824 375.096,075	322	574.063,475 375.093,442	3.529
322	574.063,475 375.093,442	323	574.063,08 375.093,686	0.464	323	574.063,08 375.093,686	324	574.062,782 375.093,356	0.445	324	574.062,782 375.093,356	325	574.055,788 375.085,049	10.859
325	574.055,788 375.085,049	326	574.049,965 375.078,135	9.039	326	574.049,965 375.078,135	327	574.042,233 375.069,115	11.88	327	574.042,233 375.069,115	328	574.031,156 375.056,565	16.739
328	574.031,156 375.056,565	329	574.031,33 375.056,442	0.213	329	574.031,33 375.056,442	330	574.031,873 375.055,927	0.748	330	574.031,873 375.055,927	331	574.024,031 375.046,588	12.195
331	574.024,031 375.046,588	332	574.020,268 375.042,286	5.716	332	574.020,268 375.042,286	333	574.015,821 375.037,2	6.756	333	574.015,821 375.037,2	334	574.014,559 375.038,17	1.592
334	574.014,559 375.038,17	335	574.010,644 375.033,251	6.287	335	574.010,644 375.033,251	336	574.004,288 375.026,196	9.496	336	574.004,288 375.026,196	337	573.995,975 375.016,468	12.796
337	573.995,975 375.016,468	338	573.988,673 375.007,712	11.401	338	573.988,673 375.007,712	339	573.988,659 375.007,725	0.019	339	573.988,659 375.007,725	340	573.981,292 374.999,202	11.266
340	573.981,292 374.999,202	341	573.974,628 374.991,618	10.096	341	573.974,628 374.991,618	342	573.966,638 374.982,444	12.166	342	573.966,638 374.982,444	343	573.959,17 374.973,626	11.555
343	573.959,17 374.973,626	344	573.952,409 374.965,79	10.35	344	573.952,409 374.965,79	345	573.941,303 374.952,844	17.057	345	573.941,303 374.952,844	346	573.937,595 374.948,336	5.837
346	573.937,595 374.948,336	347	573.929,821 374.939,15	12.034	347	573.929,821 374.939,15	348	573.924,336 374.932,578	8.56	348	573.924,336 374.932,578	349	573.910,558 374.916,606	21.094
349	573.910,558 374.916,606	350	573.902,966 374.907,314	11.999	350	573.902,966 374.907,314	351	573.896,204 374.899,905	10.031	351	573.896,204 374.899,905	352	573.889,936 374.891,766	10.273
352	573.889,936 374.891,766	353	573.882,147 374.882,656	11.986	353	573.882,147 374.882,656	354	573.874,77 374.873,985	11.384	354	573.874,77 374.873,985	355	573.868,552 374.866,597	9.656
355	573.868,552 374.866,597	356	573.856,044 374.848,95	21.63	356	573.856,044 374.848,95	357	573.840,879 374.831,16	23.377	357	573.840,879 374.831,16	358	573.832,97 374.825,634	9.648
358	573.832,97 374.825,634	359	573.815,696 374.803,928	27.741	359	573.815,696 374.803,928	360	573.810,714 374.797,668	8.0	360	573.810,714 374.797,668	361	573.801,752 374.786,114	14.622
361	573.801,752 374.786,114	362	573.778,295 374.753,255	40.373	362	573.778,295 374.753,255	363	573.756,844 374.719,947	39.618	363	573.756,844 374.719,947	364	573.753,673 374.714,514	6.291
364	573.753,673 374.714,514	365	573.750,474 374.709,033	6.346	365	573.750,474 374.709,033	366	573.734,365 374.681,428	31.961	366	573.734,365 374.681,428	367	573.720,283 374.654,139	30.708
367	573.720,283 374.654,139	368	573.715,33 374.644,099	11.195	368	573.715,33 374.644,099	369	573.679,501 374.570,334	82.006	369	573.679,501 374.570,334	1	573.684,947 374.565,443	7.32

** Lungimile segmentelor sunt determinate în planul de proiecție Stereo 70 și sunt rotunjite la 1 milimetru.

*** Distanța dintre puncte este formată din segmente cumulate ce sunt mai mici decât valoarea 1 milimetru.

**DATE DESPRE IMOBILUL NR. 30040**

Oficiul de Cadastru și Publicitate Imobiliară PRAHOVA
Biroul de Cadastru și Publicitate Imobiliară Ploiești

A. Partea I. Descrierea imobilului

TEREN Extravilan

Adresa: Jud. Prahova

Nr. Crt	Nr cadastral Nr. topografic	Suprafața* (mp)	Observații / Referințe
A1		504	Sector cadastral:0 Teren neimprejmuit;

B. Partea II. Proprietari și acte

Inscrieri privitoare la dreptul de proprietate și alte drepturi reale		Referințe
/		
Act Normativ nr. 7, din 13/03/1996 emis de PARLAMENTUL ROMANIEI;		
B1	Inscrierea posesiei, drept de PROPRIETATE, dobandit prin Lege, cota actuala 1/1, cota initiala 1/1 1) NEIDENTIFICAT NEIDENTIFICAT	A1
B2	Se noteaza mentiunea proprietar neidentificat	A1

C. Partea III. SARCINI .

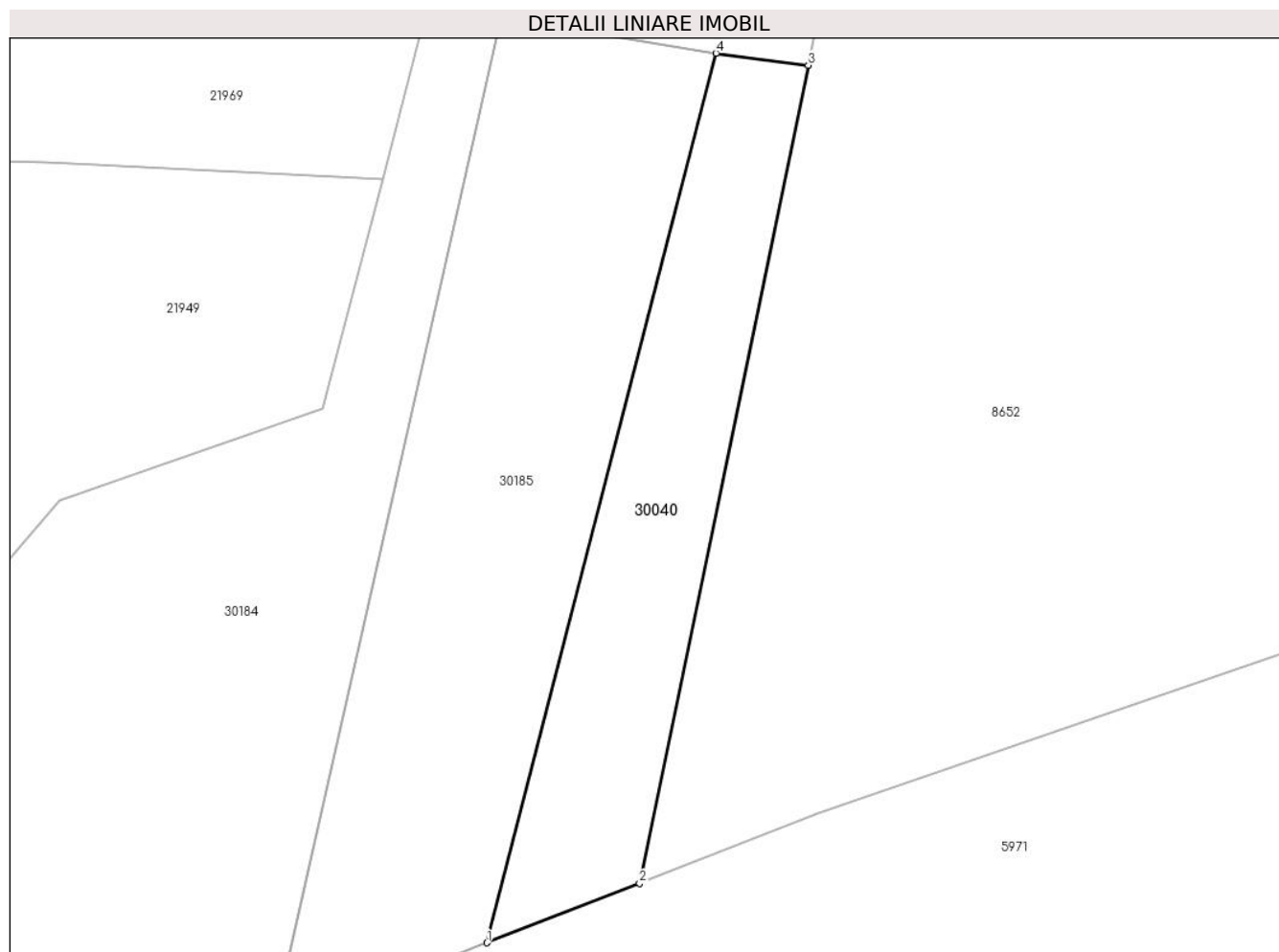
Inscrieri privind dezmembramintele dreptului de proprietate, drepturi reale de garanție și sarcini	Referințe
NU SUNT	

Anexa Nr. 1 La Partea I

Teren

Nr cadastral	Suprafața (mp)*	Observații / Referințe
	504	

* Suprafața este determinată în planul de proiecție Stereo 70.



Date referitoare la teren

Crt	Categorie folosință	Intra vilan	Suprafața (mp)	Tarla	Parcelă	Nr. topo	Observații / Referințe
1	faneata	NU	504	-	307	-	

Lungime Segmente

1) Valorile lungimilor segmentelor sunt obținute din proiecție în plan.

Punct început	X / Y	Punct sfârșit	X / Y	Lungime segment (** (m)
1	572.909,697 372.771,476	2	572.920,538 372.775,71	11.638
2	572.920,538 372.775,71	3	572.932,546 372.833,84	59.357
3	572.932,546 372.833,84	4	572.925,987 372.834,695	6.614
4	572.925,987 372.834,695	1	572.909,697 372.771,476	65.284

** Lungimile segmentelor sunt determinate în planul de proiecție Stereo 70 și sunt rotunjite la 1 milimetru.

***** Distanţa dintre puncte este formată din segmente cumulate ce sunt mai mici decât valoarea 1 milimetru.**

**DATE DESPRE IMOBILUL NR. 30041**

Oficiul de Cadastru și Publicitate Imobiliară PRAHOVA
Biroul de Cadastru și Publicitate Imobiliară Ploiești

A. Partea I. Descrierea imobilului

TEREN Extravilan

Adresa: Jud. Prahova

Nr. Crt	Nr cadastral Nr. topografic	Suprafața* (mp)	Observații / Referințe
A1		3.409	Sector cadastral:0 Teren neimprejmuit;

B. Partea II. Proprietari și acte

Inscrieri privitoare la dreptul de proprietate și alte drepturi reale		Referințe
/		
Act Normativ nr. 7, din 13/03/1996 emis de PARLAMENTUL ROMANIEI;		
B1	Inscrierea posesiei, drept de PROPRIETATE, dobandit prin Lege, cota actuala 1/1, cota initiala 1/1 1) NEIDENTIFICAT NEIDENTIFICAT	A1
B2	Se noteaza mentiunea proprietar neidentificat	A1

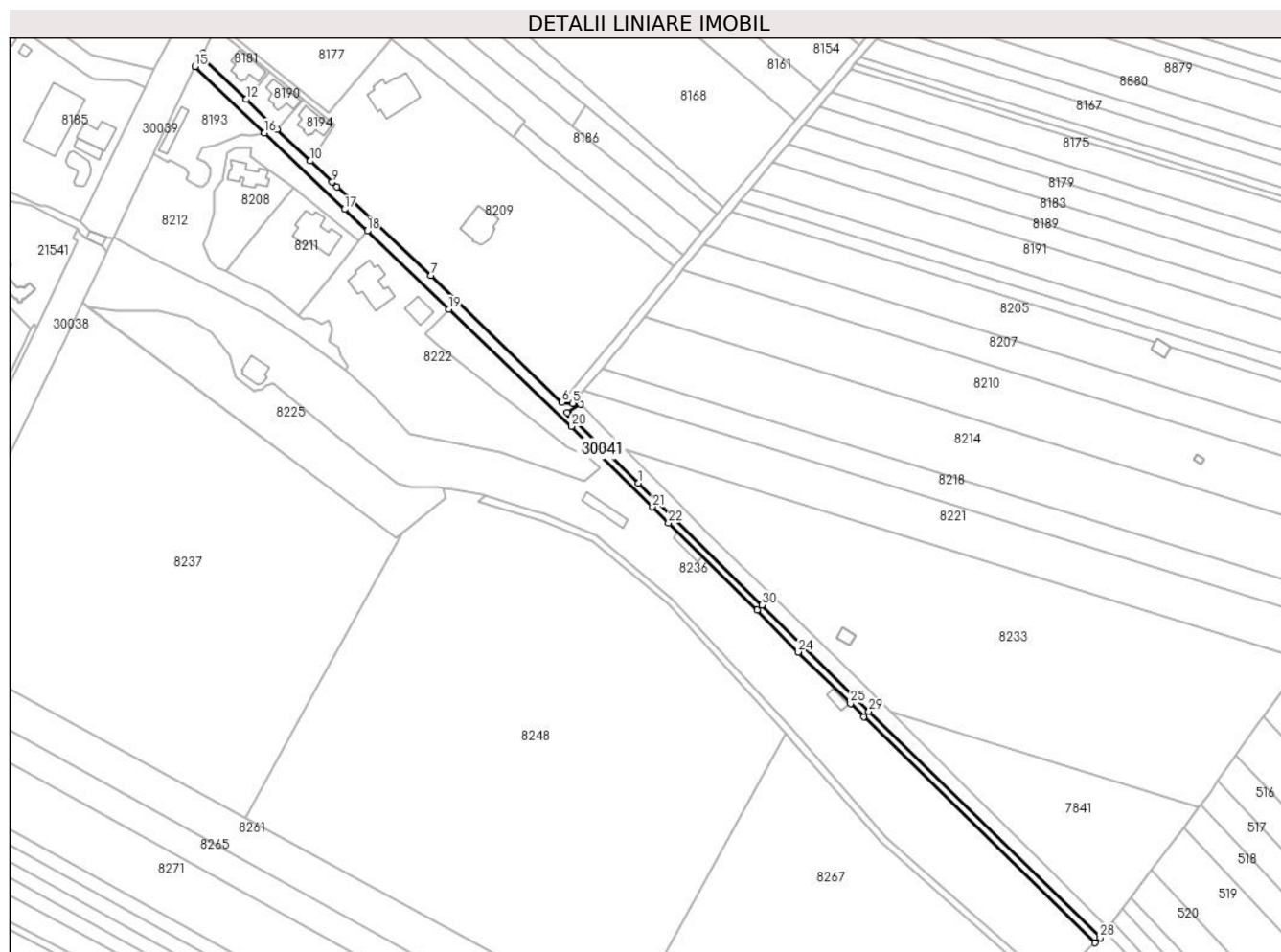
C. Partea III. SARCINI .

Inscrieri privind dezmembramintele dreptului de proprietate, drepturi reale de garanție și sarcini	Referințe
NU SUNT	

Teren

Nr cadastral	Suprafața (mp)*	Observații / Referințe
	3.409	

* Suprafața este determinată în planul de proiecție Stereo 70.



Date referitoare la teren

Crt	Categorie folosință	Intravilan	Suprafața (mp)	Tarla	Parcelă	Nr. topo	Observații / Referințe
1	drum	NU	2.004	-	233	-	
2	drum	NU	1.406	-	233	-	

Lungime Segmente

1) Valorile lungimilor segmentelor sunt obținute din proiecție în plan.

Punct început	X / Y	Punct sfârșit	X / Y	Lungime segment (** (m))
1	573.986,714 374.426,866	2	573.948,37 374.464,737	53.893
3	573.947,444 374.465,652	4	573.954,731 374.470,313	8.65
5	573.950,545 374.470,67	6	573.944,45 374.471,189	6.117
7	573.872,41 374.540,944	8	573.820,905 374.589,621	70.868

Punct început	X / Y	Punct sfârșit	X / Y	Lungime segment (** (m))
2	573.948,37 374.464,737	3	573.947,444 374.465,652	1.302
4	573.954,731 374.470,313	5	573.950,545 374.470,67	4.201
6	573.944,45 374.471,189	7	573.872,41 374.540,944	100.277
8	573.820,905 374.589,621	9	573.818,239 374.592,21	3.716

Punct început	X / Y	Punct sfârșit	X / Y	Lungime segment (** (m)
9	573.818,239 374.592,21	10	573.806,237 374.603,868	16.732
11	573.787,908 374.621,29	12	573.770,863 374.637,663	23.635
13	573.747,879 374.659,741	14	573.747,018 374.663,069	3.438
15	573.742,854 374.655,849	16	573.781,019 374.619,373	52.793
17	573.825,025 374.577,316	18	573.837,529 374.565,367	17.295
19	573.882,415 374.522,474	20	573.949,74 374.457,908	93.281
21	573.994,361 374.413,72	22	574.003,161 374.405,005	12.385
23	574.051,76 374.356,999	24	574.074,493 374.334,028	32.318
25	574.103,241 374.305,747	26	574.110,629 374.298,48	10.363
27	574.237,665 374.174,229	28	574.240,586 374.176,967	4.004
29	574.113,437 374.301,328	30	574.054,575 374.359,84	82.996

Punct început	X / Y	Punct sfârșit	X / Y	Lungime segment (** (m)
10	573.806,237 374.603,868	11	573.787,908 374.621,29	25.288
12	573.770,863 374.637,663	13	573.747,879 374.659,741	31.87
14	573.747,018 374.663,069	15	573.742,854 374.655,849	8.335
16	573.781,019 374.619,373	17	573.825,025 374.577,316	60.871
18	573.837,529 374.565,367	19	573.882,415 374.522,474	62.085
20	573.949,74 374.457,908	21	573.994,361 374.413,72	62.798
22	574.003,161 374.405,005	23	574.051,76 374.356,999	68.311
24	574.074,493 374.334,028	25	574.103,241 374.305,747	40.327
26	574.110,629 374.298,48	27	574.237,665 374.174,229	177.698
28	574.240,586 374.176,967	29	574.113,437 374.301,328	177.855
30	574.054,575 374.359,84	1	573.986,714 374.426,866	95.381

** Lungimile segmentelor sunt determinate în planul de proiecție Stereo 70 și sunt rotunjite la 1 milimetru.

*** Distanța dintre puncte este formată din segmente cumulate ce sunt mai mici decât valoarea 1 milimetru.

**DATE DESPRE IMOBILUL NR. 30042**

Oficiul de Cadastru și Publicitate Imobiliară PRAHOVA
Biroul de Cadastru și Publicitate Imobiliară Ploiești

A. Partea I. Descrierea imobilului

TEREN Extravilan

Adresa: Jud. Prahova

Nr. Crt	Nr cadastral Nr. topografic	Suprafața* (mp)	Observații / Referințe
A1		3.183	Sector cadastral:0 Teren neimprejmuit;

B. Partea II. Proprietari și acte

Inscrieri privitoare la dreptul de proprietate și alte drepturi reale		Referințe
/		
Act Normativ nr. 7, din 13/03/1996 emis de PARLAMENTUL ROMANIEI;		
B1	Inscrierea posesiei, drept de PROPRIETATE, dobandit prin Lege, cota actuala 1/1, cota initiala 1/1 1) NEIDENTIFICAT NEIDENTIFICAT	A1
B2	Se noteaza mentiunea proprietar neidentificat	A1

C. Partea III. SARCINI .

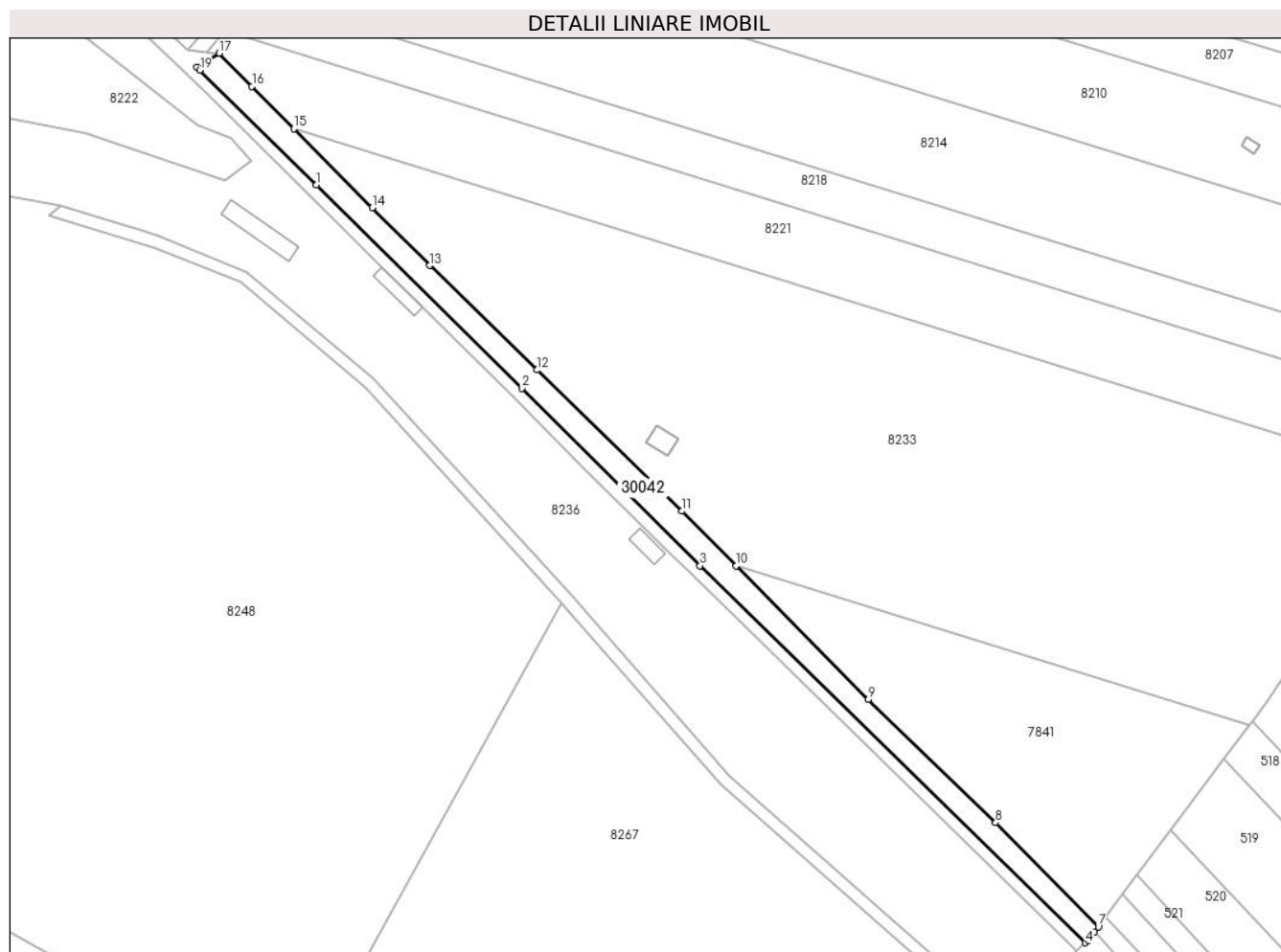
Inscrieri privind dezmembramintele dreptului de proprietate, drepturi reale de garanție și sarcini	Referințe
NU SUNT	

Anexa Nr. 1 La Partea I

Teren

Nr cadastral	Suprafața (mp)*	Observații / Referințe
	3.183	

* Suprafața este determinată în planul de proiecție Stereo 70.



Date referitoare la teren

Crt	Categorie folosință	Intravilan	Suprafața (mp)	Tarla	Parcelă	Nr. topo	Observații / Referințe
1	ape statatoare	NU	3.018	-	234	-	
2	ape statatoare	NU	166	-	234	-	

Lungime Segmente

1) Valorile lungimilor segmentelor sunt obținute din proiecție în plan.

Punct început	X / Y	Punct sfârșit	X / Y	Lungime segment (** (m)
1	573.986,714 374.426,866	2	574.054,575 374.359,84	95.381
2	574.054,575 374.359,84	3	574.113,437 374.301,328	82.996
3	574.113,437 374.301,328	4	574.240,586 374.176,967	177.855
4	574.240,586 374.176,967	5	574.241,563 374.177,883	1.339

Punct început	X / Y	Punct sfârşit	X / Y	Lungime segment (** (m)
5	574.241,563 374.177,883	6	574.243,555 374.180,542	3.322
6	574.243,555 374.180,542	7	574.244,832 374.182,245	2.129
7	574.244,832 374.182,245	8	574.210,924 374.216,545	48.231
8	574.210,924 374.216,545	9	574.168,963 374.257,159	58.397
9	574.168,963 374.257,159	10	574.125,311 374.301,283	62.068
10	574.125,311 374.301,283	11	574.107,469 374.319,314	25.366
11	574.107,469 374.319,314	12	574.059,535 374.365,862	66.816
12	574.059,535 374.365,862	13	574.024,168 374.400,295	49.36
13	574.024,168 374.400,295	14	574.005,246 374.419,361	26.862
14	574.005,246 374.419,361	15	573.979,411 374.445,393	36.676
15	573.979,411 374.445,393	16	573.965,57 374.459,34	19.649
16	573.965,57 374.459,34	17	573.954,731 374.470,313	15.424
17	573.954,731 374.470,313	18	573.947,444 374.465,652	8.65
18	573.947,444 374.465,652	19	573.948,37 374.464,737	1.302
19	573.948,37 374.464,737	1	573.986,714 374.426,866	53.893

** Lungimile segmentelor sunt determinate în planul de proiecție Stereo 70 și sunt rotunjite la 1 milimetru.

*** Distanța dintre puncte este formată din segmente cumulate ce sunt mai mici decât valoarea 1 milimetru.

**DATE DESPRE IMOBILUL NR. 30043**

Oficiul de Cadastru și Publicitate Imobiliară PRAHOVA
Biroul de Cadastru și Publicitate Imobiliară Ploiești

A. Partea I. Descrierea imobilului

TEREN Extravilan

Adresa: Jud. Prahova

Nr. Crt	Nr cadastral Nr. topografic	Suprafața* (mp)	Observații / Referințe
A1		4.573	Sector cadastral:0 Teren neimprejmuit;

B. Partea II. Proprietari și acte

Inscrieri privitoare la dreptul de proprietate și alte drepturi reale		Referințe
/		
Act Normativ nr. 7, din 13/03/1996 emis de PARLAMENTUL ROMANIEI;		
B1	Inscrierea posesiei, drept de PROPRIETATE, dobandit prin Lege, cota actuala 1/1, cota initiala 1/1 1) NEIDENTIFICAT NEIDENTIFICAT	A1
B2	Se noteaza mentiunea proprietar neidentificat	A1

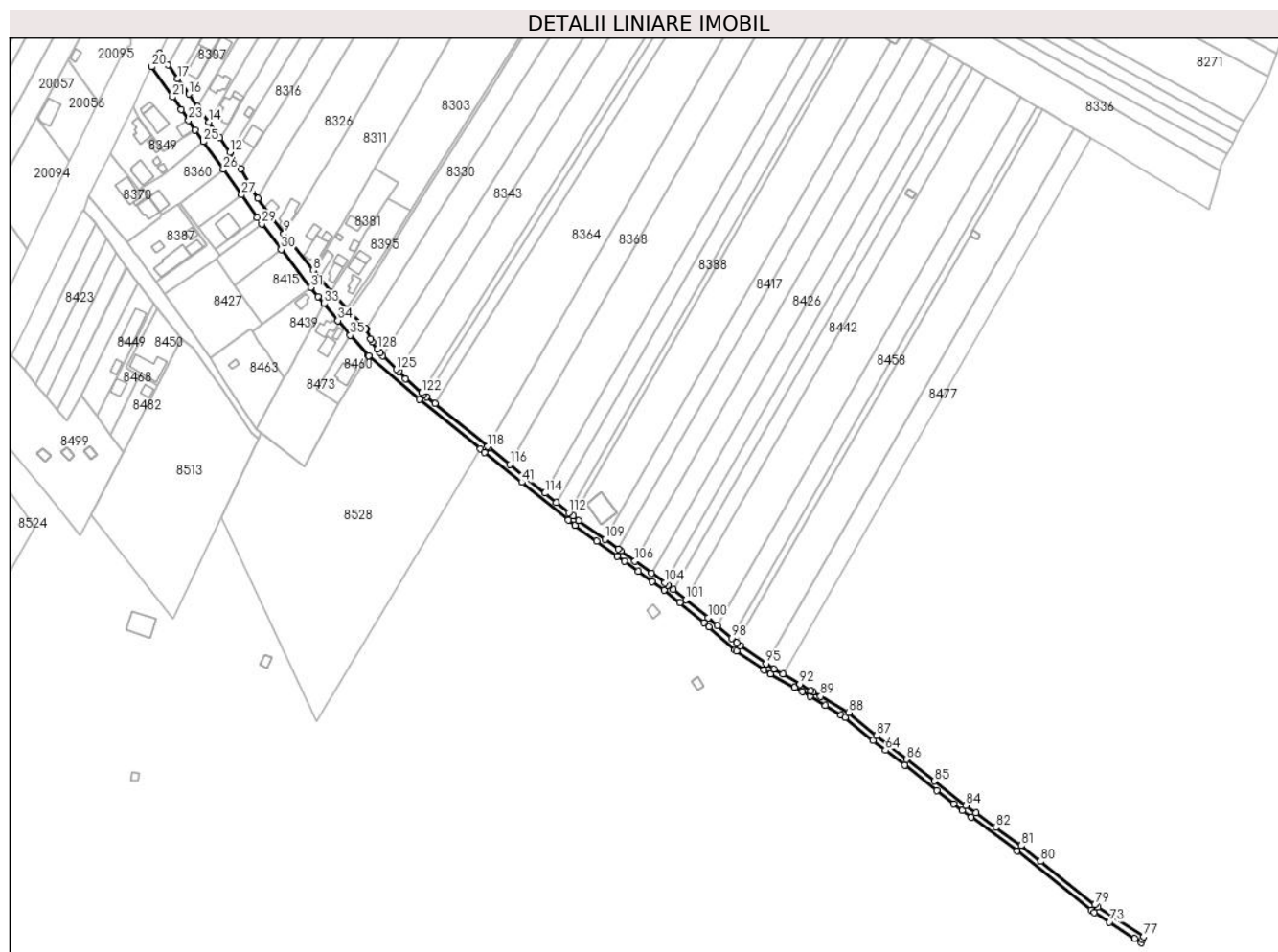
C. Partea III. SARCINI .

Inscrieri privind dezmembramintele dreptului de proprietate, drepturi reale de garanție și sarcini	Referințe
NU SUNT	

Teren

Nr cadastral	Suprafața (mp)*	Observații / Referințe
	4.573	

* Suprafața este determinată în planul de proiecție Stereo 70.



Date referitoare la teren

Crt	Categorie folosință	Intravilan	Suprafața (mp)	Tarla	Parcelă	Nr. topo	Observații / Referințe
1	drum	NU	2.042	-	250	-	
2	drum	NU	2.530	-	250	-	

Lungime Segmente

1) Valorile lungimilor segmentelor sunt obținute din proiecție în plan.

Punct început	X / Y	Punct sfârșit	X / Y	Lungime segment	Punct început	X / Y	Punct sfârșit	X / Y	Lungime segment	Punct început	X / Y	Punct sfârșit	X / Y	Lungime segment
1	573.569,864 373.825,28	2	573.568,634 373.826,979	2.097	2	573.568,634 373.826,979	3	573.566,032 373.833,35	6.882	3	573.566,032 373.833,35	4	573.565,762 373.833,634	0.392
4	573.565,762 373.833,634	5	573.554,943 373.845,0	15.69 2	5	573.554,943 373.845,0	6	573.553,423 373.846,597	2.205	6	573.553,423 373.846,597	7	573.543,34 373.857,26	14.67 5
7	573.543,34 373.857,26	8	573.531,974 373.871,156	17.95 2	8	573.531,974 373.871,156	9	573.513,262 373.894,512	29.92 7	9	573.513,262 373.894,512	10	573.496,662 373.917,134	28.05 9
10	573.496,662 373.917,134	11	573.485,832 373.936,412	22.11 2	11	573.485,832 373.936,412	12	573.478,614 373.946,777	12.63 1	12	573.478,614 373.946,777	13	573.472,129 373.956,115	11.36 9
13	573.472,129 373.956,115	14	573.465,347 373.966,171	12.12 9	14	573.465,347 373.966,171	15	573.457,988 373.976,055	12.32 3	15	573.457,988 373.976,055	16	573.452,441 373.984,051	9.732

Punct început	X / Y	Punct sfârșit	X / Y	Lungime segment	Punct început	X / Y	Punct sfârșit	X / Y	Lungime segment	Punct început	X / Y	Punct sfârșit	X / Y	Lungime segment
16	573.452,441 373.984,051	17	573.445,214 373.993,915	12.228	17	573.445,214 373.993,915	18	573.438,701 374.002,65	10.896	18	573.438,701 374.002,65	19	573.433,629 374.010,191	9.088
19	573.433,629 374.010,191	20	573.428,428 374.001,437	10.182	20	573.428,428 374.001,437	21	573.441,904 373.982,1	23.57	21	573.441,904 373.982,1	22	573.447,425 373.974,134	9.692
22	573.447,425 373.974,134	23	573.452,168 373.967,29	8.327	23	573.452,168 373.967,29	24	573.456,297 373.960,999	7.525	24	573.456,297 373.960,999	25	573.461,62 373.953,488	9.206
25	573.461,62 373.953,488	26	573.474,466 373.935,683	21.955	26	573.474,466 373.935,683	27	573.486,182 373.919,443	20.025	27	573.486,182 373.919,443	28	573.495,946 373.905,025	17.413
28	573.495,946 373.905,025	29	573.499,032 373.900,779	5.249	29	573.499,032 373.900,779	30	573.511,488 373.884,398	20.579	30	573.511,488 373.884,398	31	573.530,404 373.860,082	30.807
31	573.530,404 373.860,082	32	573.535,274 373.854,191	7.643	32	573.535,274 373.854,191	33	573.538,873 373.849,768	5.702	33	573.538,873 373.849,768	34	573.547,863 373.838,925	14.085
34	573.547,863 373.838,925	35	573.555,809 373.829,556	12.285	35	573.555,809 373.829,556	36	573.567,398 373.816,439	17.503	36	573.567,398 373.816,439	37	573.567,62 373.816,248	0.293
37	573.567,62 373.816,248	38	573.600,021 373.788,422	42.71	38	573.600,021 373.788,422	39	573.639,318 373.756,678	50.517	39	573.639,318 373.756,678	40	573.642,001 373.754,504	3.453
40	573.642,001 373.754,504	41	573.665,83 373.735,254	30.633	41	573.665,83 373.735,254	42	573.695,627 373.711,075	38.373	42	573.695,627 373.711,075	43	573.699,875 373.707,628	5.471
43	573.699,875 373.707,628	44	573.713,854 373.697,562	17.226	44	573.713,854 373.697,562	45	573.727,124 373.688,007	16.352	45	573.727,124 373.688,007	46	573.731,695 373.684,683	5.652
46	573.731,695 373.684,683	47	573.740,556 373.678,239	10.956	47	573.740,556 373.678,239	48	573.749,44 373.671,779	10.984	48	573.749,44 373.671,779	49	573.757,044 373.666,249	9.402
49	573.757,044 373.666,249	50	573.767,032 373.658,079	12.904	50	573.767,032 373.658,079	51	573.782,614 373.645,333	20.131	51	573.782,614 373.645,333	52	573.785,893 373.642,487	4.342
52	573.785,893 373.642,487	53	573.802,496 373.628,075	21.986	53	573.802,496 373.628,075	54	573.803,383 373.627,305	1.175	54	573.803,383 373.627,305	55	573.821,13 373.615,173	21.497
55	573.821,13 373.615,173	56	573.825,353 373.612,286	5.116	56	573.825,353 373.612,286	57	573.840,732 373.603,854	17.539	57	573.840,732 373.603,854	58	573.845,646 373.601,16	5.604
58	573.845,646 373.601,16	59	573.850,624 373.598,137	5.824	59	573.850,624 373.598,137	60	573.860,484 373.592,151	11.535	60	573.860,484 373.592,151	61	573.870,424 373.586,117	11.628
61	573.870,424 373.586,117	62	573.873,203 373.584,43	3.251	62	573.873,203 373.584,43	63	573.891,069 373.569,764	23.115	63	573.891,069 373.569,764	64	573.899,031 373.563,504	10.128
64	573.899,031 373.563,504	65	573.911,308 373.553,85	15.618	65	573.911,308 373.553,85	66	573.931,913 373.537,648	26.212	66	573.931,913 373.537,648	67	573.942,711 373.529,158	13.736
67	573.942,711 373.529,158	68	573.948,189 373.524,852	6.968	68	573.948,189 373.524,852	69	573.954,014 373.520,626	7.197	69	573.954,014 373.520,626	70	573.983,526 373.499,224	36.456
70	573.983,526 373.499,224	71	574.030,978 373.461,275	60.76	71	574.030,978 373.461,275	72	574.033,012 373.459,649	2.604	72	574.033,012 373.459,649	73	574.042,632 373.453,455	11.442
73	574.042,632 373.453,455	74	574.058,94 373.442,954	19.396	74	574.058,94 373.442,954	75	574.063,245 373.440,183	5.12	75	574.063,245 373.440,183	76	574.063,978 373.442,287	2.228
76	574.063,978 373.442,287	77	574.064,598 373.444,069	1.887	77	574.064,598 373.444,069	78	574.035,35 373.462,901	34.786	78	574.035,35 373.462,901	79	574.033,295 373.464,544	2.631
79	574.033,295 373.464,544	80	573.998,505 373.492,367	44.547	80	573.998,505 373.492,367	81	573.985,951 373.502,407	16.075	81	573.985,951 373.502,407	82	573.969,868 373.514,071	19.867
82	573.969,868 373.514,071	83	573.957,077 373.523,347	15.8	83	573.957,077 373.523,347	84	573.950,597 373.528,046	8.004	84	573.950,597 373.528,046	85	573.930,49 373.543,787	25.536
85	573.930,49 373.543,787	86	573.912,619 373.557,778	22.696	86	573.912,619 373.557,778	87	573.893,443 373.572,79	24.353	87	573.893,443 373.572,79	88	573.875,495 373.587,726	23.35
88	573.875,495 373.587,726	89	573.857,361 373.598,131	20.907	89	573.857,361 373.598,131	90	573.852,541 373.600,896	5.557	90	573.852,541 373.600,896	91	573.851,034 373.601,761	1.738
91	573.851,034 373.601,761	92	573.844,05 373.605,887	8.112	92	573.844,05 373.605,887	93	573.833,178 373.612,309	12.627	93	573.833,178 373.612,309	94	573.827,501 373.615,663	6.594
94	573.827,501 373.615,663	95	573.822,503 373.619,079	6.054	95	573.822,503 373.619,079	96	573.805,831 373.630,477	20.196	96	573.805,831 373.630,477	97	573.803,534 373.632,47	3.041
97	573.803,534 373.632,47	98	573.800,303 373.635,275	4.279	98	573.800,303 373.635,275	99	573.791,074 373.643,286	12.221	99	573.791,074 373.643,286	100	573.785,192 373.648,392	7.789
100	573.785,192 373.648,392	101	573.771,002 373.659,999	18.332	101	573.771,002 373.659,999	102	573.763,073 373.666,485	10.244	102	573.763,073 373.666,485	103	573.759,488 373.669,418	4.632
103	573.759,488 373.669,418	104	573.757,494 373.670,867	2.465	104	573.757,494 373.670,867	105	573.749,015 373.677,034	10.485	105	573.749,015 373.677,034	106	573.738,384 373.684,765	13.145
106	573.738,384 373.684,765	107	573.729,469 373.691,248	11.023	107	573.729,469 373.691,248	108	573.727,702 373.692,52	2.177	108	573.727,702 373.692,52	109	573.719,094 373.698,718	10.607
109	573.719,094 373.698,718	110	573.702,306 373.710,806	20.687	110	573.702,306 373.710,806	111	573.698,706 373.713,728	4.637	111	573.698,706 373.713,728	112	573.696,085 373.715,855	3.375
112	573.696,085 373.715,855	113	573.688,057 373.722,369	10.338	113	573.688,057 373.722,369	114	573.680,737 373.728,309	9.427	114	573.680,737 373.728,309	115	573.668,347 373.738,363	15.956

Punct început	X / Y	Punct sfârșit	X / Y	Lungime segment	Punct început	X / Y	Punct sfârșit	X / Y	Lungime segment	Punct început	X / Y	Punct sfârșit	X / Y	Lungime segment
115	573.668,347 373.738,363	116	573.658,046 373.746,685	13.243	116	573.658,046 373.746,685	117	573.644,517 373.757,614	17.392	117	573.644,517 373.757,614	118	573.643,898 373.758,116	0.797
118	573.643,898 373.758,116	119	573.610,03 373.785,557	43.59	119	573.610,03 373.785,557	120	573.604,715 373.789,864	6.841	120	573.604,715 373.789,864	121	573.602,671 373.791,521	2.631
121	573.602,671 373.791,521	122	573.601,563 373.792,532	1.5	122	573.601,563 373.792,532	123	573.591,426 373.801,779	13.721	123	573.591,426 373.801,779	124	573.586,806 373.806,275	6.447
124	573.586,806 373.806,275	125	573.585,434 373.807,61	1.914	125	573.585,434 373.807,61	126	573.576,699 373.816,425	12.41	126	573.576,699 373.816,425	127	573.574,898 373.818,243	2.559
127	573.574,898 373.818,243	128	573.573,247 373.820,608	2.884	128	573.573,247 373.820,608	1	573.569,864 373.825,28	5.768					

** Lungimile segmentelor sunt determinate în planul de proiecție Stereo 70 și sunt rotunjite la 1 milimetru.

*** Distanța dintre puncte este formată din segmente cumulate ce sunt mai mici decât valoarea 1 milimetru.

**DATE DESPRE IMOBILUL NR. 30044**

Oficiul de Cadastru și Publicitate Imobiliară PRAHOVA
Biroul de Cadastru și Publicitate Imobiliară Ploiești

A. Partea I. Descrierea imobilului

TEREN Extravilan

Adresa: Jud. Prahova, HC 37 (Leaot), TRONSON 5, Targșoru Vechi, jud. Prahova

Nr. Crt	Nr cadastral Nr. topografic	Suprafața* (mp)	Observații / Referințe
A1	29945	3.078	Sector cadastral:0 Teren neimprejmuit; Extravilan, Domeniul Public

B. Partea II. Proprietari și acte

Inscrieri privitoare la dreptul de proprietate și alte drepturi reale		Referințe
66675 / 19/05/2022		
Act Normativ nr. 1705, din 21/12/2006 emis de GUVERNUL ROMANIEI (act administrativ nr 227 din 31.03.2006, emis de MINISTERUL AGRICULTURII, PADURILOR SI DEZVOLTARII RURALE;act administrativ nr 3552 din 09.11.2021, emis de AGENTIA NATIONALA DE IMBUNATATIRI FUNCIARE;act normativ nr 82 din 29.09.2011, emis de GUVERNUL ROMANIEI;act normativ nr 1872 din 22.12.2005, emis de GUVERNUL ROMANIEI;act normativ nr 572 din 01.07.2005, emis de MINISTERUL AGRICULTURII, PADURILOR SI DEZVOLTARII RURALE;act normativ nr 1117 din 30.12.2011, emis de AGENTIA NATIONALA DE IMBUNATATIRI FUNCIARE;act normativ nr 138 din 27.04.2004, emis de PARLAMENTUL ROMANIEI);		
B1	Intabulare, drept de PROPRIETATE(domeniul public), dobandit prin Lege, cota actuala 1/1, cota initiala 1/1 1) STATUL ROMAN, CIF:99999999999999	A1
B2	Intabulare, drept de ADMINISTRARE, dobandit prin Lege, cota actuala 1/1, cota initiala 1/1 1) AGENȚIA NAȚIONALĂ DE ÎMBUNĂȚĂȚIRI FUNCIARE, CIF:29275212	A1

C. Partea III. SARCINI .

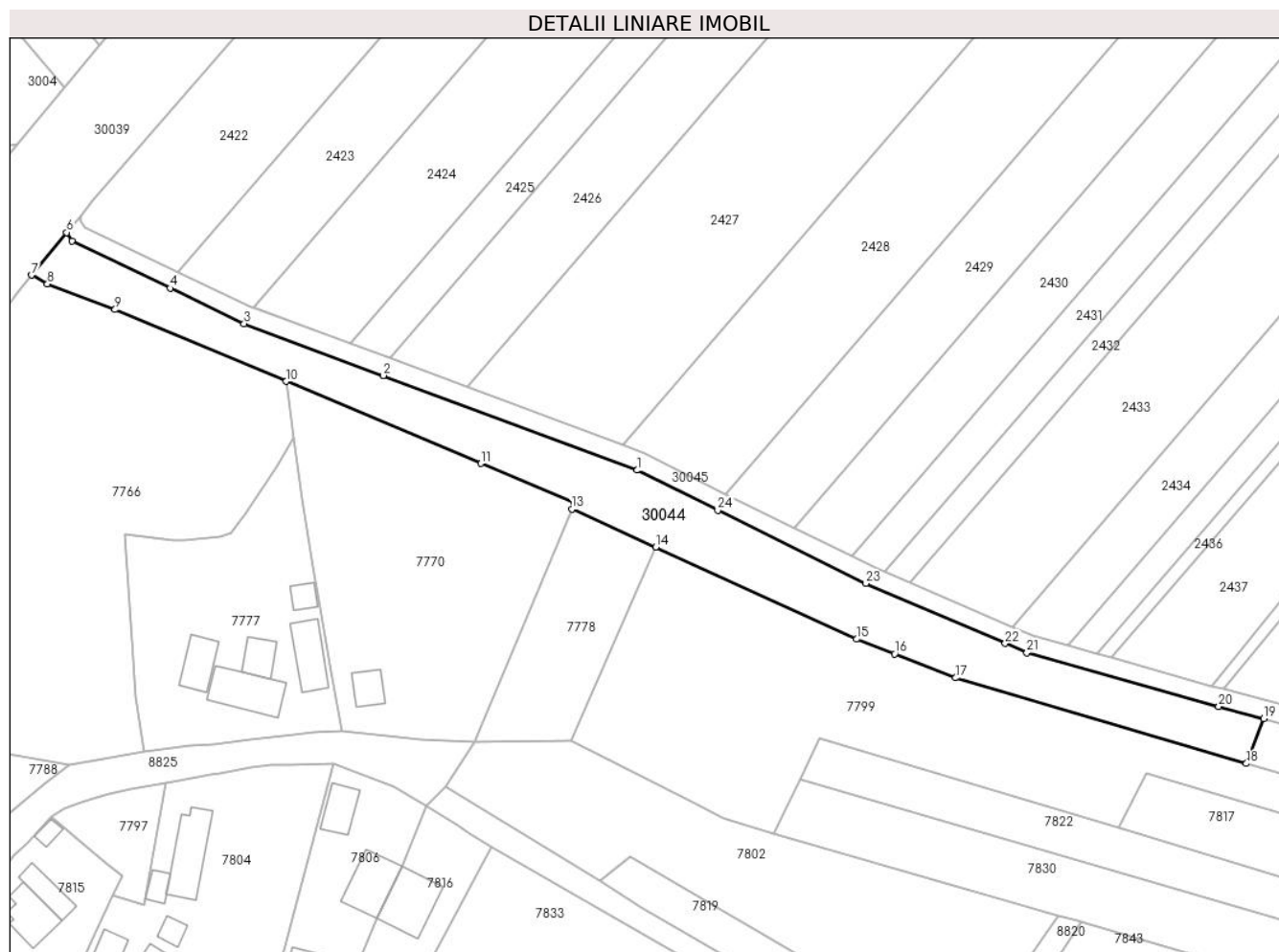
Inscrieri privind dezmembramintele dreptului de proprietate, drepturi reale de garanție și sarcini	Referințe
NU SUNT	

Anexa Nr. 1 La Partea I

Teren

Nr cadastral	Suprafaţa (mp)*	Observații / Referințe
29945	3.078	Extravilan, Domeniul Public

* Suprafața este determinată în planul de proiecție Stereo 70.



Date referitoare la teren

Crt	Categorie folosință	Intravilan	Suprafața (mp)	Tarla	Parcelă	Nr. topo	Observații / Referințe
1	curți constructii	NU	3.078	-	37	-	Neimprejmuit, extravilan, Domeniul Public

Lungime Segmente

1) Valorile lungimilor segmentelor sunt obținute din proiecție în plan.

Punct început	X / Y	Punct sfârșit	X / Y	Lungime segment (** (m)
1	574.642,198 375.562,948	2	574.586,291 375.583,774	59.66
3	574.555,644 375.595,19	4	574.539,38 375.602,977	18.032
5	574.517,69 375.613,362	6	574.516,594 375.615,245	2.179
7	574.508,858 375.605,867	8	574.512,321 375.603,915	3.975
9	574.527,237 375.598,278	10	574.564,949 375.582,483	40.886

Punct început	X / Y	Punct sfârșit	X / Y	Lungime segment (** (m)
2	574.586,291 375.583,774	3	574.555,644 375.595,19	32.704
4	574.539,38 375.602,977	5	574.517,69 375.613,362	24.048
6	574.516,594 375.615,245	7	574.508,858 375.605,867	12.157
8	574.512,321 375.603,915	9	574.527,237 375.598,278	15.946
10	574.564,949 375.582,483	11	574.607,775 375.564,43	46.476

Punct început	X / Y	Punct sfârșit	X / Y	Lungime segment (** (m)
11	574.607,775 375.564,43	12	574.628,368 375.555,68	22.375
13	574.627,793 375.554,362	14	574.646,261 375.546,052	20.251
15	574.690,455 375.525,782	16	574.698,871 375.522,524	9.025
17	574.712,271 375.517,261	18	574.776,283 375.498,416	66.728
19	574.780,112 375.508,311	20	574.770,207 375.510,994	10.262
21	574.727,967 375.522,769	22	574.723,178 375.524,827	5.212
23	574.692,489 375.538,016	24	574.659,93 375.554,157	36.34

Punct început	X / Y	Punct sfârșit	X / Y	Lungime segment (** (m)
12	574.628,368 375.555,68	13	574.627,793 375.554,362	1.438
14	574.646,261 375.546,052	15	574.690,455 375.525,782	48.621
16	574.698,871 375.522,524	17	574.712,271 375.517,261	14.396
18	574.776,283 375.498,416	19	574.780,112 375.508,311	10.61
20	574.770,207 375.510,994	21	574.727,967 375.522,769	43.851
22	574.723,178 375.524,827	23	574.692,489 375.538,016	33.403
24	574.659,93 375.554,157	1	574.642,198 375.562,948	19.792

** Lungimile segmentelor sunt determinate în planul de proiecție Stereo 70 și sunt rotunjite la 1 milimetru.

*** Distanța dintre puncte este formată din segmente cumulate ce sunt mai mici decât valoarea 1 milimetru.

**DATE DESPRE IMOBILUL NR. 30045**

Oficiul de Cadastru și Publicitate Imobiliară PRAHOVA
Biroul de Cadastru și Publicitate Imobiliară Ploiești

A. Partea I. Descrierea imobilului

TEREN Extravilan

Adresa: Jud. Prahova

Nr. Crt	Nr cadastral Nr. topografic	Suprafața* (mp)	Observații / Referințe
A1		2.430	Sector cadastral:0 Teren neimprejmuit;

B. Partea II. Proprietari și acte

Inscrieri privitoare la dreptul de proprietate și alte drepturi reale		Referințe
/		
Act Normativ nr. 7, din 13/03/1996 emis de PARLAMENTUL ROMANIEI;		
B1	Inscrierea posesiei, drept de PROPRIETATE, dobandit prin Lege, cota actuala 1/1, cota initiala 1/1 1) NEIDENTIFICAT NEIDENTIFICAT	A1
B2	Se noteaza mentiunea proprietar neidentificat	A1

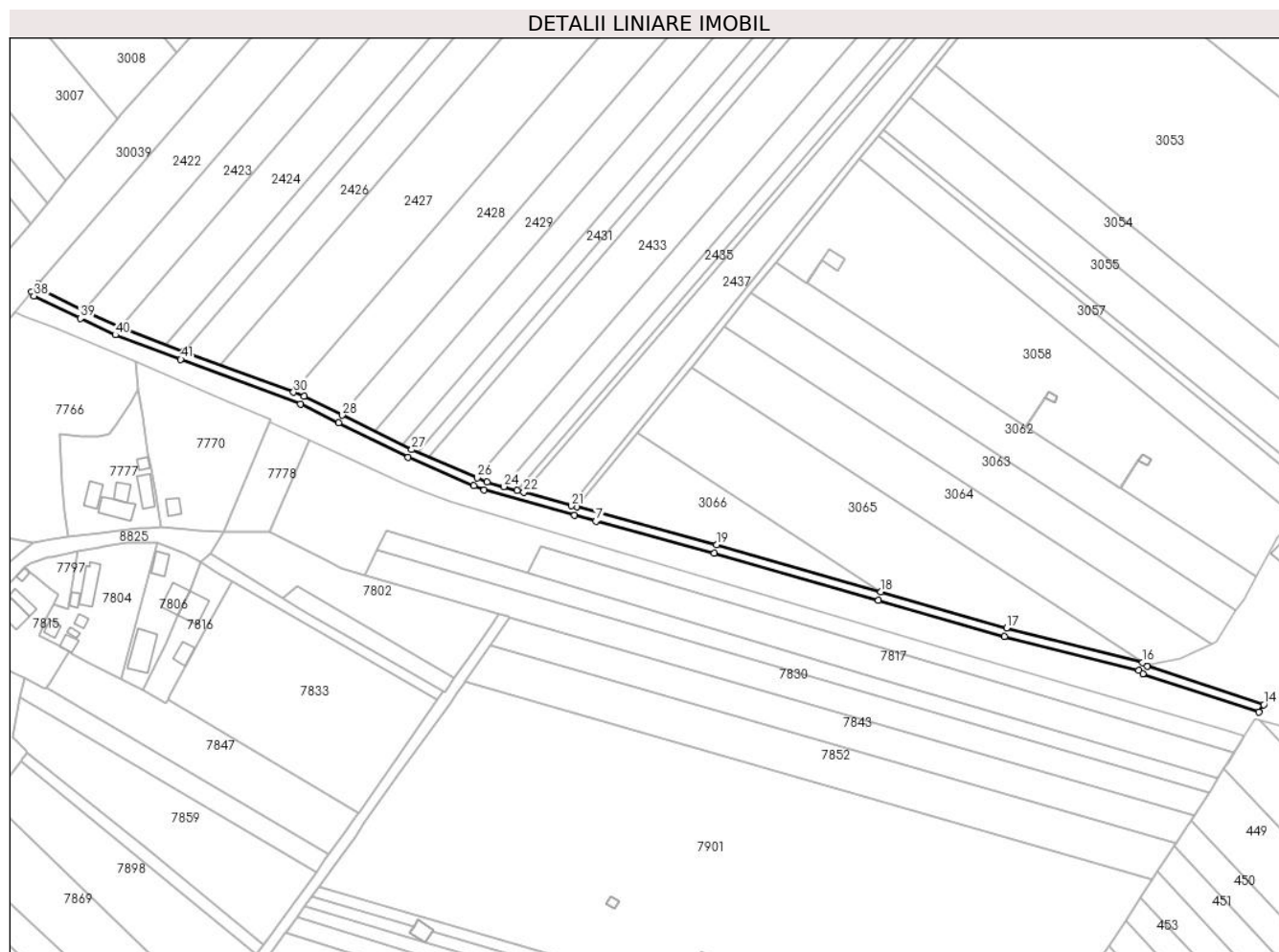
C. Partea III. SARCINI .

Inscrieri privind dezmembramintele dreptului de proprietate, drepturi reale de garanție și sarcini	Referințe
NU SUNT	

Teren

Nr cadastral	Suprafața (mp)*	Observații / Referințe
	2.430	

* Suprafața este determinată în planul de proiecție Stereo 70.



Date referitoare la teren

Crt	Categorie folosință	Intravilan	Suprafața (mp)	Tarla	Parcelă	Nr. topo	Observații / Referințe
1	drum	NU	2.430	-	212	-	

Lungime Segmente

1) Valorile lungimilor segmentelor sunt obținute din proiecție în plan.

Punct început	X / Y	Punct sfârșit	X / Y	Lungime segment
1	574.642,198 375.562,948	2	574.659,93 375.554,157	19.79 2
4	574.723,178 375.524,827	5	574.727,967 375.522,769	5.212
7	574.780,112 375.508,311	8	574.835,373 375.493,345	57.25 2
10	574.970,94 375.454,508	11	575.033,619 375.438,65	64.65 4
13	575.089,854 375.419,088	14	575.092,021 375.422,585	4.114
16	575.035,501 375.442,3	17	574.971,982 375.458,371	65.52 1
2	574.659,93 375.554,157	3	574.692,489 375.538,016	36.34
5	574.727,967 375.522,769	6	574.770,207 375.510,994	43.85 1
8	574.835,373 375.493,345	9	574.912,1 375.471,365	79.81 3
11	575.033,619 375.438,65	12	575.035,561 375.437,001	2.548
14	575.092,021 375.422,585	15	575.037,555 375.440,555	57.35 4
17	574.971,982 375.458,371	18	574.913,202 375.475,21	61.14 4
3	574.692,489 375.538,016	4	574.723,178 375.524,827	33.40 3
6	574.770,207 375.510,994	7	574.780,112 375.508,311	10.26 2
9	574.912,1 375.471,365	10	574.970,94 375.454,508	61.20 7
12	575.035,561 375.437,001	13	575.089,854 375.419,088	57.17 2
15	575.037,555 375.440,555	16	575.035,501 375.442,3	2.695
18	574.913,202 375.475,21	19	574.836,447 375.497,198	79.84 2

Punct început	X / Y	Punct sfârșit	X / Y	Lungime segment	Punct început	X / Y	Punct sfârșit	X / Y	Lungime segment	Punct început	X / Y	Punct sfârșit	X / Y	Lungime segment
19	574.836,447 375.497,198	20	574.771,267 375.514,851	67.528	20	574.771,267 375.514,851	21	574.768,716 375.515,485	2.629	21	574.768,716 375.515,485	22	574.746,467 375.521,731	23.109
22	574.746,467 375.521,731	23	574.743,321 375.522,614	3.268	23	574.743,321 375.522,614	24	574.737,002 375.524,388	6.563	24	574.737,002 375.524,388	25	574.729,3 375.526,55	8.0
25	574.729,3 375.526,55	26	574.724,757 375.528,502	4.945	26	574.724,757 375.528,502	27	574.694,168 375.541,648	33.294	27	574.694,168 375.541,648	28	574.661,707 375.557,741	36.231
28	574.661,707 375.557,741	29	574.643,789 375.566,624	19.999	29	574.643,789 375.566,624	30	574.638,945 375.568,428	5.169	30	574.638,945 375.568,428	31	574.587,687 375.587,522	54.699
31	574.587,687 375.587,522	32	574.557,209 375.598,876	32.524	32	574.557,209 375.598,876	33	574.541,107 375.606,585	17.852	33	574.541,107 375.606,585	34	574.520,528 375.616,438	22.816
34	574.520,528 375.616,438	35	574.519,667 375.617,918	1.712	35	574.519,667 375.617,918	36	574.519,736 375.619,054	1.138	36	574.519,736 375.619,054	37	574.516,594 375.615,245	4.938
37	574.516,594 375.615,245	38	574.517,69 375.613,362	2.179	38	574.517,69 375.613,362	39	574.539,38 375.602,977	24.048	39	574.539,38 375.602,977	40	574.555,644 375.595,19	18.032
40	574.555,644 375.595,19	41	574.586,291 375.583,774	32.704	41	574.586,291 375.583,774	1	574.642,198 375.562,948	59.66					

** Lungimile segmentelor sunt determinate în planul de proiecție Stereo 70 și sunt rotunjite la 1 milimetru.

*** Distanța dintre puncte este formată din segmente cumulate ce sunt mai mici decât valoarea 1 milimetru.

**DATE DESPRE IMOBILUL NR. 30046**

Oficiul de Cadastru și Publicitate Imobiliară PRAHOVA
Biroul de Cadastru și Publicitate Imobiliară Ploiești

A. Partea I. Descrierea imobilului

TEREN Extravilan

Adresa: Jud. Prahova

Nr. Crt	Nr cadastral Nr. topografic	Suprafața* (mp)	Observații / Referințe
A1		1.677	Sector cadastral:0 Teren neimprejmuit;

B. Partea II. Proprietari și acte

Inscrieri privitoare la dreptul de proprietate și alte drepturi reale		Referințe
/		
Act Normativ nr. 7, din 13/03/1996 emis de PARLAMENTUL ROMANIEI;		
B1	Inscrierea posesiei, drept de PROPRIETATE, dobandit prin Lege, cota actuala 1/1, cota initiala 1/1 1) NEIDENTIFICAT NEIDENTIFICAT	A1
B2	Se noteaza mentiunea proprietar neidentificat	A1

C. Partea III. SARCINI .

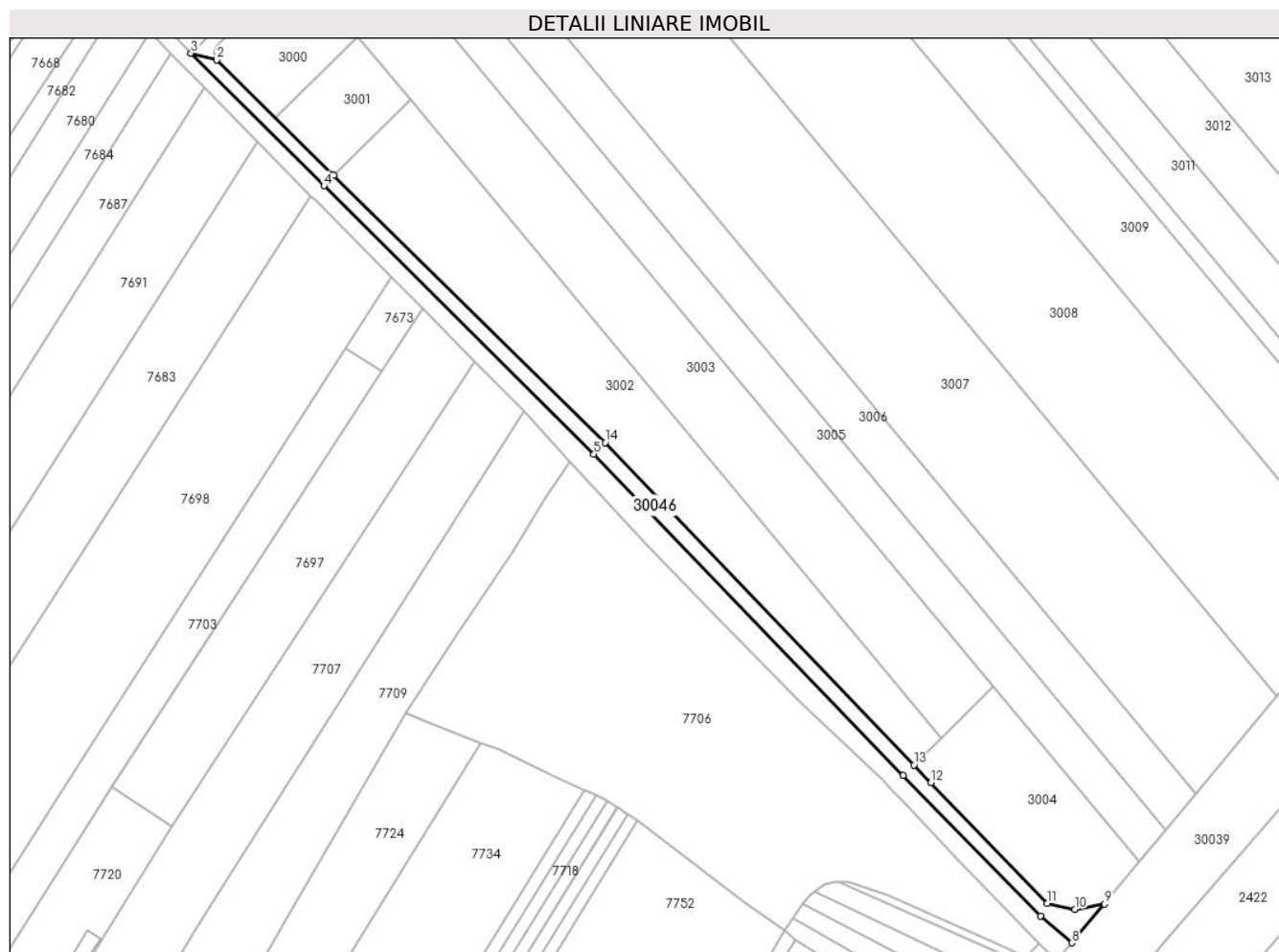
Inscrieri privind dezmembramintele dreptului de proprietate, drepturi reale de garanție și sarcini	Referințe
NU SUNT	

Anexa Nr. 1 La Partea I

Teren

Nr cadastral	Suprafața (mp)*	Observații / Referințe
	1.677	

* Suprafața este determinată în planul de proiecție Stereo 70.



Date referitoare la teren

Crt	Categorie folosință	Intra vilan	Suprafața (mp)	Tarla	Parcelă	Nr. topo	Observații / Referințe
1	drum	NU	1.677	-	54	-	

Lungime Segmente

1) Valorile lungimilor segmentelor sunt obținute din proiecție în plan.

Punct început	X / Y	Punct sfârșit	X / Y	Lungime segment (** (m)
1	574.278,424 375.849,621	2	574.243,886 375.883,642	48.48
2	574.243,886 375.883,642	3	574.236,241 375.885,558	7.881
3	574.236,241 375.885,558	4	574.275,505 375.846,471	55.403
4	574.275,505 375.846,471	5	574.355,13 375.767,312	112.278
5	574.355,13 375.767,312	6	574.446,393 375.672,703	131.453

Punct început	X / Y	Punct sfârșit	X / Y	Lungime segment (** (m)
6	574.446,393 375.672,703	7	574.486,897 375.631,236	57.966
7	574.486,897 375.631,236	8	574.496,083 375.623,295	12.143
8	574.496,083 375.623,295	9	574.505,715 375.634,69	14.921
9	574.505,715 375.634,69	10	574.496,995 375.633,177	8.85
10	574.496,995 375.633,177	11	574.488,926 375.634,894	8.25
11	574.488,926 375.634,894	12	574.454,541 375.670,498	49.497
12	574.454,541 375.670,498	13	574.449,568 375.675,689	7.189
13	574.449,568 375.675,689	14	574.358,46 375.770,783	131.695
14	574.358,46 375.770,783	1	574.278,424 375.849,621	112.344

** Lungimile segmentelor sunt determinate în planul de proiecție Stereo 70 și sunt rotunjite la 1 milimetru.

*** Distanța dintre puncte este formată din segmente cumulate ce sunt mai mici decât valoarea 1 milimetru.

**DATE DESPRE IMOBILUL NR. 30048**

Oficiul de Cadastru și Publicitate Imobiliară PRAHOVA
Biroul de Cadastru și Publicitate Imobiliară Ploiești

A. Partea I. Descrierea imobilului

TEREN Extravilan

Adresa: Jud. Prahova

Nr. Crt	Nr cadastral Nr. topografic	Suprafața* (mp)	Observații / Referințe
A1		7.291	Sector cadastral:0 Teren neimprejmuit;

B. Partea II. Proprietari și acte

Inscrieri privitoare la dreptul de proprietate și alte drepturi reale		Referințe
/		
Act Normativ nr. 7, din 13/03/1996 emis de PARLAMENTUL ROMANIEI;		
B1	Inscrierea posesiei, drept de PROPRIETATE, dobandit prin Lege, cota actuala 1/1, cota initiala 1/1 1) NEIDENTIFICAT NEIDENTIFICAT	A1
B2	Se noteaza mentiunea proprietar neidentificat	A1

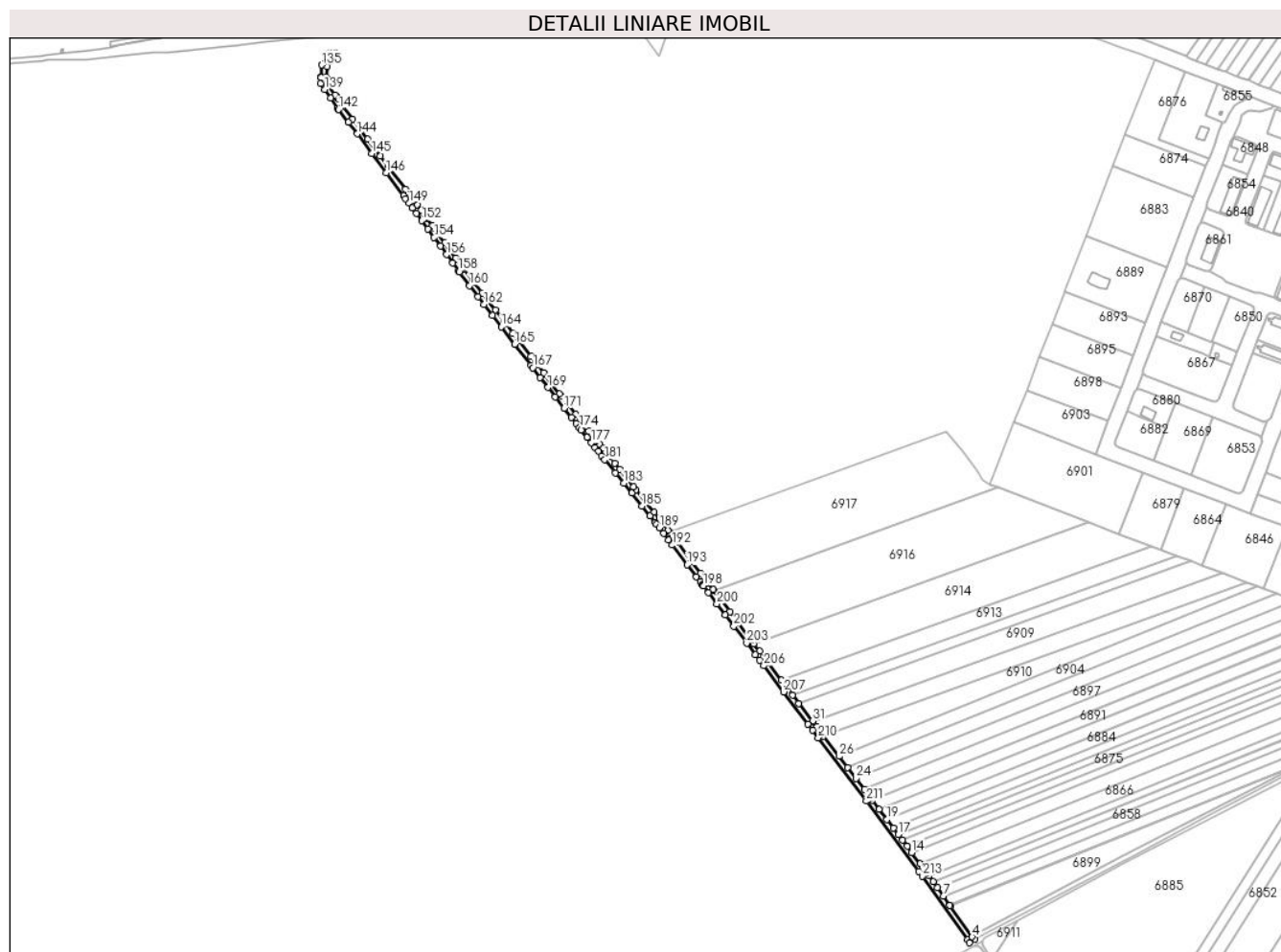
C. Partea III. SARCINI .

Inscrieri privind dezmembramintele dreptului de proprietate, drepturi reale de garanție și sarcini	Referințe
NU SUNT	

Teren

Nr cadastral	Suprafața (mp)*	Observații / Referințe
	7.291	

* Suprafața este determinată în planul de proiecție Stereo 70.



Date referitoare la teren

Crt	Categorie folosință	Intravilan	Suprafața (mp)	Tarla	Parcelă	Nr. topo	Observații / Referințe
1	drum	NU	7.291	-	124	-	

Lungime Segmente

1) Valorile lungimilor segmentelor sunt obținute din proiecție în plan.

Punct început	X / Y	Punct sfârșit	X / Y	Lungime segment	Punct început	X / Y	Punct sfârșit	X / Y	Lungime segment	Punct început	X / Y	Punct sfârșit	X / Y	Lungime segment
1	572.997,401 379.840,015	2	572.999,478 379.836,542	4.047	2	572.999,478 379.836,542	3	573.005,359 379.840,341	7.001	3	573.005,359 379.840,341	4	573.002,508 379.843,167	4.014
4	573.002,508 379.843,167	5	572.978,528 379.877,002	41.47 1	5	572.978,528 379.877,002	6	572.978,012 379.877,73	0.892	6	572.978,012 379.877,73	7	572.970,777 379.887,938	12.51 2
7	572.970,777 379.887,938	8	572.964,202 379.897,216	11.37 2	8	572.964,202 379.897,216	9	572.959,627 379.903,67	7.911	9	572.959,627 379.903,67	10	572.954,98 379.910,228	8.038
10	572.954,98 379.910,228	11	572.952,798 379.913,307	3.774	11	572.952,798 379.913,307	12	572.948,872 379.918,55	6.55	12	572.948,872 379.918,55	13	572.945,497 379.923,058	5.631
13	572.945,497 379.923,058	14	572.936,165 379.935,521	15.57	14	572.936,165 379.935,521	15	572.931,073 379.942,323	8.497	15	572.931,073 379.942,323	16	572.925,925 379.949,198	8.589
16	572.925,925 379.949,198	17	572.921,398 379.955,245	7.554	17	572.921,398 379.955,245	18	572.916,142 379.962,265	8.77	18	572.916,142 379.962,265	19	572.908,967 379.971,848	11.97 1

Punct început	X / Y	Punct sfârșit	X / Y	Lungime segment	Punct început	X / Y	Punct sfârșit	X / Y	Lungime segment	Punct început	X / Y	Punct sfârșit	X / Y	Lungime segment
19	572.908,967 379.971,848	20	572.900,592 379.983,033	13.973	20	572.900,592 379.983,033	21	572.893,007 379.993,163	12.655	21	572.893,007 379.993,163	22	572.891,227 379.995,54	2.97
22	572.891,227 379.995,54	23	572.884,203 380.004,766	11.596	23	572.884,203 380.004,766	24	572.875,115 380.016,704	15.004	24	572.875,115 380.016,704	25	572.865,941 380.028,752	15.143
25	572.865,941 380.028,752	26	572.856,623 380.040,992	15.383	26	572.856,623 380.040,992	27	572.839,661 380.063,269	28.0	27	572.839,661 380.063,269	28	572.838,339 380.065,006	2.183
28	572.838,339 380.065,006	29	572.831,969 380.073,421	10.554	29	572.831,969 380.073,421	30	572.828,036 380.078,615	6.515	30	572.828,036 380.078,615	31	572.827,189 380.079,735	1.404
31	572.827,189 380.079,735	32	572.812,509 380.099,125	24.32	32	572.812,509 380.099,125	33	572.805,527 380.108,347	11.567	33	572.805,527 380.108,347	34	572.800,334 380.115,208	8.605
34	572.800,334 380.115,208	35	572.793,362 380.124,417	11.551	35	572.793,362 380.124,417	36	572.778,619 380.143,891	24.425	36	572.778,619 380.143,891	37	572.773,929 380.150,087	7.771
37	572.773,929 380.150,087	38	572.769,244 380.156,274	7.761	38	572.769,244 380.156,274	39	572.762,932 380.164,613	10.459	39	572.762,932 380.164,613	40	572.759,886 380.168,637	5.047
40	572.759,886 380.168,637	41	572.745,861 380.187,163	23.236	41	572.745,861 380.187,163	42	572.736,513 380.199,51	15.487	42	572.736,513 380.199,51	43	572.727,26 380.211,733	15.33
43	572.727,26 380.211,733	44	572.719,122 380.222,483	13.483	44	572.719,122 380.222,483	45	572.718,01 380.223,953	1.843	45	572.718,01 380.223,953	46	572.712,368 380.231,405	9.347
46	572.712,368 380.231,405	47	572.711,759 380.232,21	1.009	47	572.711,759 380.232,21	48	572.711,292 380.232,825	0.772	48	572.711,292 380.232,825	49	572.708,96 380.235,905	3.863
49	572.708,96 380.235,905	50	572.704,647 380.241,603	7.146	50	572.704,647 380.241,603	51	572.694,761 380.254,663	16.38	51	572.694,761 380.254,663	52	572.678,426 380.276,239	27.062
52	572.678,426 380.276,239	53	572.674,267 380.281,734	6.891	53	572.674,267 380.281,734	54	572.670,36 380.286,894	6.472	54	572.670,36 380.286,894	55	572.668,776 380.288,987	2.625
55	572.668,776 380.288,987	56	572.664,111 380.295,148	7.728	56	572.664,111 380.295,148	57	572.661,165 380.299,04	4.881	57	572.661,165 380.299,04	58	572.659,258 380.301,414	3.045
58	572.659,258 380.301,414	59	572.653,691 380.308,34	8.886	59	572.653,691 380.308,34	60	572.644,948 380.319,219	13.957	60	572.644,948 380.319,219	61	572.633,611 380.333,325	18.097
61	572.633,611 380.333,325	62	572.630,871 380.336,733	4.373	62	572.630,871 380.336,733	63	572.624,81 380.344,275	9.676	63	572.624,81 380.344,275	64	572.615,811 380.355,473	14.366
64	572.615,811 380.355,473	65	572.610,517 380.362,06	8.451	65	572.610,517 380.362,06	66	572.604,165 380.369,964	10.14	66	572.604,165 380.369,964	67	572.600,694 380.374,281	5.539
67	572.600,694 380.374,281	68	572.596,953 380.378,935	5.971	68	572.596,953 380.378,935	69	572.593,387 380.383,374	5.694	69	572.593,387 380.383,374	70	572.590,2 380.387,339	5.087
70	572.590,2 380.387,339	71	572.589,273 380.388,493	1.48	71	572.589,273 380.388,493	72	572.584,445 380.394,5	7.707	72	572.584,445 380.394,5	73	572.581,608 380.398,029	4.528
73	572.581,608 380.398,029	74	572.577,904 380.402,637	5.912	74	572.577,904 380.402,637	75	572.576,167 380.404,799	2.773	75	572.576,167 380.404,799	76	572.572,518 380.409,492	5.945
76	572.572,518 380.409,492	77	572.567,442 380.416,019	8.268	77	572.567,442 380.416,019	78	572.559,508 380.426,222	12.925	78	572.559,508 380.426,222	79	572.551,813 380.436,118	12.536
79	572.551,813 380.436,118	80	572.549,847 380.438,646	3.202	80	572.549,847 380.438,646	81	572.541,773 380.449,029	13.153	81	572.541,773 380.449,029	82	572.533,43 380.459,757	13.59
82	572.533,43 380.459,757	83	572.532,075 380.461,5	2.208	83	572.532,075 380.461,5	84	572.525,017 380.470,576	11.497	84	572.525,017 380.470,576	85	572.523,006 380.473,164	3.277
85	572.523,006 380.473,164	86	572.518,335 380.479,256	7.677	86	572.518,335 380.479,256	87	572.505,159 380.496,442	21.656	87	572.505,159 380.496,442	88	572.498,859 380.504,66	10.355
88	572.498,859 380.504,66	89	572.490,506 380.515,556	13.729	89	572.490,506 380.515,556	90	572.489,121 380.517,363	2.277	90	572.489,121 380.517,363	91	572.479,377 380.530,074	16.016
91	572.479,377 380.530,074	92	572.471,597 380.540,221	12.786	92	572.471,597 380.540,221	93	572.465,282 380.548,457	10.378	93	572.465,282 380.548,457	94	572.464,755 380.549,144	0.866
94	572.464,755 380.549,144	95	572.455,83 380.560,787	14.67	95	572.455,83 380.560,787	96	572.455,018 380.561,846	1.334	96	572.455,018 380.561,846	97	572.444,64 380.575,384	17.058
97	572.444,64 380.575,384	98	572.443,761 380.576,589	1.492	98	572.443,761 380.576,589	99	572.437,445 380.585,251	10.72	99	572.437,445 380.585,251	100	572.435,89 380.587,385	2.64
100	572.435,89 380.587,385	101	572.430,642 380.594,584	8.909	101	572.430,642 380.594,584	102	572.423,832 380.603,923	11.558	102	572.423,832 380.603,923	103	572.417,125 380.613,124	11.386
103	572.417,125 380.613,124	104	572.412,427 380.619,569	7.976	104	572.412,427 380.619,569	105	572.410,231 380.622,58	3.727	105	572.410,231 380.622,58	106	572.404,479 380.630,469	9.763
106	572.404,479 380.630,469	107	572.403,432 380.631,905	1.777	107	572.403,432 380.631,905	108	572.399,773 380.636,925	6.212	108	572.399,773 380.636,925	109	572.397,813 380.639,614	3.328
109	572.397,813 380.639,614	110	572.393,284 380.645,826	7.688	110	572.393,284 380.645,826	111	572.389,533 380.650,97	6.366	111	572.389,533 380.650,97	112	572.385,888 380.655,97	6.188
112	572.385,888 380.655,97	113	572.383,386 380.659,401	4.246	113	572.383,386 380.659,401	114	572.380,853 380.662,763	4.209	114	572.380,853 380.662,763	115	572.364,457 380.684,526	27.248
115	572.364,457 380.684,526	116	572.361,614 380.688,301	4.726	116	572.361,614 380.688,301	117	572.353,179 380.699,496	14.017	117	572.353,179 380.699,496	118	572.348,555 380.705,633	7.684

Punct început	X / Y	Punct sfârşit	X / Y	Lungime segment	Punct început	X / Y	Punct sfârşit	X / Y	Lungime segment	Punct început	X / Y	Punct sfârşit	X / Y	Lungime segment
118	572.348,555 380.705,633	119	572.339,452 380.717,717	15.129	119	572.339,452 380.717,717	120	572.332,455 380.727,003	11.627	120	572.332,455 380.727,003	121	572.322,843 380.739,761	15.974
121	572.322,843 380.739,761	122	572.312,313 380.753,737	17.499	122	572.312,313 380.753,737	123	572.311,114 380.755,328	1.992	123	572.311,114 380.755,328	124	572.306,544 380.761,847	7.961
124	572.306,544 380.761,847	125	572.304,431 380.764,86	3.68	125	572.304,431 380.764,86	126	572.303,674 380.765,939	1.318	126	572.303,674 380.765,939	127	572.296,836 380.775,691	11.91
127	572.296,836 380.775,691	128	572.293,789 380.780,035	5.306	128	572.293,789 380.780,035	129	572.294,093 380.784,927	4.901	129	572.294,093 380.784,927	130	572.294,851 380.797,096	12.193
130	572.294,851 380.797,096	131	572.300,076 380.805,227	9.665	131	572.300,076 380.805,227	132	572.304,228 380.811,685	7.678	132	572.304,228 380.811,685	133	572.297,207 380.811,86	7.023
133	572.297,207 380.811,86	134	572.295,029 380.808,472	4.028	134	572.295,029 380.808,472	135	572.288,96 380.799,026	11.228	135	572.288,96 380.799,026	136	572.288,129 380.785,685	13.367
136	572.288,129 380.785,685	137	572.288,105 380.785,298	0.388	137	572.288,105 380.785,298	138	572.287,67 380.778,311	7.001	138	572.287,67 380.778,311	139	572.291,923 380.772,246	7.408
139	572.291,923 380.772,246	140	572.298,762 380.762,494	11.911	140	572.298,762 380.762,494	141	572.306,261 380.751,799	13.062	141	572.306,261 380.751,799	142	572.307,522 380.750,126	2.095
142	572.307,522 380.750,126	143	572.318,051 380.736,151	17.497	143	572.318,051 380.736,151	144	572.327,663 380.723,393	15.974	144	572.327,663 380.723,393	145	572.343,763 380.702,023	26.756
145	572.343,763 380.702,023	146	572.359,665 380.680,916	26.427	146	572.359,665 380.680,916	147	572.378,566 380.655,828	31.411	147	572.378,566 380.655,828	148	572.381,04 380.652,435	4.199
148	572.381,04 380.652,435	149	572.384,685 380.647,435	6.188	149	572.384,685 380.647,435	150	572.388,436 380.642,291	6.366	150	572.388,436 380.642,291	151	572.392,965 380.636,079	7.688
151	572.392,965 380.636,079	152	572.398,584 380.628,371	9.539	152	572.398,584 380.628,371	153	572.405,383 380.619,045	11.541	153	572.405,383 380.619,045	154	572.412,179 380.609,724	11.535
154	572.412,179 380.609,724	155	572.418,984 380.600,389	11.552	155	572.418,984 380.600,389	156	572.425,794 380.591,049	11.559	156	572.425,794 380.591,049	157	572.432,597 380.581,717	11.548
157	572.432,597 380.581,717	158	572.438,913 380.573,054	10.721	158	572.438,913 380.573,054	159	572.439,835 380.571,79	1.565	159	572.439,835 380.571,79	160	572.451,068 380.557,137	18.463
160	572.451,068 380.557,137	161	572.460,52 380.544,807	15.536	161	572.460,52 380.544,807	162	572.466,836 380.536,57	10.38	162	572.466,836 380.536,57	163	572.476,29 380.524,238	15.539
163	572.476,29 380.524,238	164	572.485,744 380.511,906	15.539	164	572.485,744 380.511,906	165	572.500,397 380.492,792	24.084	165	572.500,397 380.492,792	166	572.518,256 380.469,498	29.352
166	572.518,256 380.469,498	167	572.520,28 380.466,894	3.298	167	572.520,28 380.466,894	168	572.528,694 380.456,074	13.706	168	572.528,694 380.456,074	169	572.537,037 380.445,346	13.59
169	572.537,037 380.445,346	170	572.545,111 380.434,963	13.153	170	572.545,111 380.434,963	171	572.554,771 380.422,539	15.738	171	572.554,771 380.422,539	172	572.562,706 380.412,336	12.925
172	572.562,706 380.412,336	173	572.567,781 380.405,809	8.268	173	572.567,781 380.405,809	174	572.571,46 380.401,078	5.993	174	572.571,46 380.401,078	175	572.573,227 380.398,879	2.821
175	572.573,227 380.398,879	176	572.579,768 380.390,741	10.441	176	572.579,768 380.390,741	177	572.584,596 380.384,734	7.707	177	572.584,596 380.384,734	178	572.588,71 380.379,615	6.567
178	572.588,71 380.379,615	179	572.592,276 380.375,177	5.693	179	572.592,276 380.375,177	180	572.596,018 380.370,522	5.973	180	572.596,018 380.370,522	181	572.599,488 380.366,205	5.539
181	572.599,488 380.366,205	182	572.611,134 380.351,714	18.591	182	572.611,134 380.351,714	183	572.620,133 380.340,516	14.366	183	572.620,133 380.340,516	184	572.628,934 380.329,566	14.048
184	572.628,934 380.329,566	185	572.640,271 380.315,46	18.097	185	572.640,271 380.315,46	186	572.649,014 380.304,581	13.957	186	572.649,014 380.304,581	187	572.654,581 380.297,655	8.886
187	572.654,581 380.297,655	188	572.656,433 380.295,35	2.957	188	572.656,433 380.295,35	189	572.659,327 380.291,527	4.795	189	572.659,327 380.291,527	190	572.663,992 380.285,365	7.729
190	572.663,992 380.285,365	191	572.669,483 380.278,112	9.097	191	572.669,483 380.278,112	192	572.673,642 380.272,618	6.891	192	572.673,642 380.272,618	193	572.689,977 380.251,041	27.063
193	572.689,977 380.251,041	194	572.699,863 380.237,982	16.379	194	572.699,863 380.237,982	195	572.704,176 380.232,284	7.146	195	572.704,176 380.232,284	196	572.706,511 380.229,2	3.868
196	572.706,511 380.229,2	197	572.706,977 380.228,586	0.771	197	572.706,977 380.228,586	198	572.707,583 380.227,785	1.004	198	572.707,583 380.227,785	199	572.713,226 380.220,331	9.349
199	572.713,226 380.220,331	200	572.722,476 380.208,112	15.325	200	572.722,476 380.208,112	201	572.731,729 380.195,889	15.33	201	572.731,729 380.195,889	202	572.741,077 380.183,541	15.487
202	572.741,077 380.183,541	203	572.755,102 380.165,015	23.236	203	572.755,102 380.165,015	204	572.764,46 380.152,653	15.505	204	572.764,46 380.152,653	205	572.769,146 380.146,465	7.762
205	572.769,146 380.146,465	206	572.773,835 380.140,27	7.769	206	572.773,835 380.140,27	207	572.795,55 380.111,586	35.977	207	572.795,55 380.111,586	208	572.822,405 380.076,113	44.492
208	572.822,405 380.076,113	209	572.827,185 380.069,799	7.919	209	572.827,185 380.069,799	210	572.833,56 380.061,378	10.562	210	572.833,56 380.061,378	211	572.886,439 379.991,925	87.292
211	572.886,439 379.991,925	212	572.944,069 379.914,954	96.155	212	572.944,069 379.914,954	213	572.947,948 379.909,773	6.472	213	572.947,948 379.909,773	1	572.997,401 379.840,015	85.509

**** Lungimile segmentelor sunt determinate în planul de proiecție Stereo 70 și sunt rotunjite la 1 milimetru.**

***** Distanța dintre puncte este formată din segmente cumulate ce sunt mai mici decât valoarea 1 milimetru.**

**DATE DESPRE IMOBILUL NR. 30049**

Oficiul de Cadastru și Publicitate Imobiliară PRAHOVA
Biroul de Cadastru și Publicitate Imobiliară Ploiești

A. Partea I. Descrierea imobilului

TEREN Necunoscut

Adresa: Loc. Strejnicu, Jud. Prahova

Nr. Crt	Nr cadastral Nr. topografic	Suprafața* (mp)	Observații / Referințe
A1		10.484	Sector cadastral:0 Teren neimprejmuit;

B. Partea II. Proprietari și acte

Inscrieri privitoare la dreptul de proprietate și alte drepturi reale		Referințe
/		
Act Normativ nr. 7, din 13/03/1996 emis de PARLAMENTUL ROMANIEI;		
B1	Inscrierea posesiei, drept de PROPRIETATE, dobandit prin Lege, cota actuala 1/1, cota initiala 1/1 1) NEIDENTIFICAT NEIDENTIFICAT	A1
B2	Se noteaza mentiunea proprietar neidentificat	A1

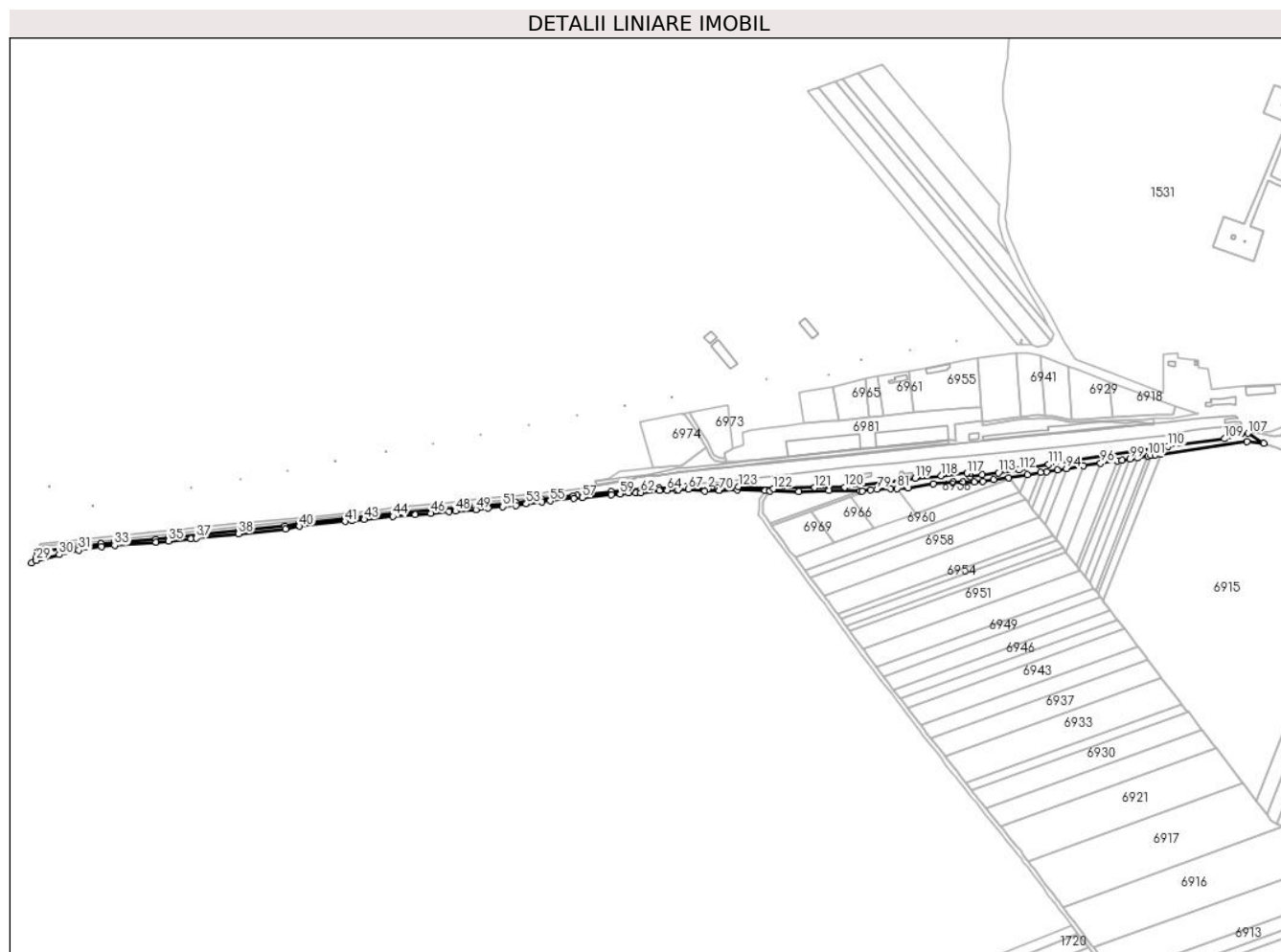
C. Partea III. SARCINI .

Inscrieri privind dezmembramintele dreptului de proprietate, drepturi reale de garanție și sarcini	Referințe
NU SUNT	

Teren

Nr cadastral	Suprafața (mp)*	Observații / Referințe
	10.484	

* Suprafața este determinată în planul de proiecție Stereo 70.



Date referitoare la teren

Crt	Categorie folosință	Intravilan	Suprafața (mp)	Tarla	Parcelă	Nr. topo	Observații / Referințe
1	drum	DA	6.376	-	-	-	
2	drum	NU	4.108	-	-	-	

Lungime Segmente

1) Valorile lungimilor segmentelor sunt obținute din proiecție în plan.

Punct început	X / Y	Punct sfârșit	X / Y	Lungime segment	Punct început	X / Y	Punct sfârșit	X / Y	Lungime segment	Punct început	X / Y	Punct sfârșit	X / Y	Lungime segment
1	572.229,509 380.815,447	2	572.215,541 380.814,341	14.01 2	2	572.215,541 380.814,341	3	572.184,356 380.817,806	31.37 7	3	572.184,356 380.817,806	4	572.171,474 380.817,173	12.89 8
4	572.171,474 380.817,173	5	572.146,822 380.815,918	24.68 4	5	572.146,822 380.815,918	6	572.120,708 380.813,244	26.25 1	6	572.120,708 380.813,244	7	572.103,41 380.812,76	17.30 5
7	572.103,41 380.812,76	8	572.078,73 380.810,28	24.80 4	8	572.078,73 380.810,28	9	572.030,249 380.805,396	48.72 6	9	572.030,249 380.805,396	10	572.025,33 380.804,9	4.944
10	572.025,33 380.804,9	11	571.980,11 380.800,34	45.44 9	11	571.980,11 380.800,34	12	571.943,894 380.795,12	36.59	12	571.943,894 380.795,12	13	571.904,066 380.791,074	40.03 3
13	571.904,066 380.791,074	14	571.886,876 380.789,311	17.28	14	571.886,876 380.789,311	15	571.769,29 380.779,408	118.0 02	15	571.769,29 380.779,408	16	571.701,768 380.772,423	67.88 2

Punct început	X / Y	Punct sfârșit	X / Y	Lungime segment	Punct început	X / Y	Punct sfârșit	X / Y	Lungime segment	Punct început	X / Y	Punct sfârșit	X / Y	Lungime segment
16	571.701,768 380.772,423	17	571.636,892 380.765,544	65.24	17	571.636,892 380.765,544	18	571.616,909 380.761,651	20.359	18	571.616,909 380.761,651	19	571.550,758 380.754,865	66.498
19	571.550,758 380.754,865	20	571.451,364 380.744,757	99.907	20	571.451,364 380.744,757	21	571.433,704 380.742,955	17.752	21	571.433,704 380.742,955	22	571.374,768 380.738,657	59.093
22	571.374,768 380.738,657	23	571.355,798 380.736,831	19.058	23	571.355,798 380.736,831	24	571.323,863 380.731,769	32.334	24	571.323,863 380.731,769	25	571.266,227 380.725,935	57.931
25	571.266,227 380.725,935	26	571.265,792 380.724,616	1.389	26	571.265,792 380.724,616	27	571.263,19 380.716,16	8.847	27	571.263,19 380.716,16	28	571.257,533 380.710,004	8.361
28	571.257,533 380.710,004	29	571.264,254 380.713,222	7.452	29	571.264,254 380.713,222	30	571.296,56 380.721,343	33.311	30	571.296,56 380.721,343	31	571.324,378 380.727,801	28.558
31	571.324,378 380.727,801	32	571.356,303 380.732,861	32.324	32	571.356,303 380.732,861	33	571.375,105 380.734,671	18.889	33	571.375,105 380.734,671	34	571.434,053 380.738,97	59.105
34	571.434,053 380.738,97	35	571.451,769 380.740,778	17.808	35	571.451,769 380.740,778	36	571.483,57 380.744,012	31.965	36	571.483,57 380.744,012	37	571.491,301 380.744,798	7.771
37	571.491,301 380.744,798	38	571.551,166 380.750,886	60.174	38	571.551,166 380.750,886	39	571.617,497 380.757,69	66.679	39	571.617,497 380.757,69	40	571.637,486 380.761,585	20.365
40	571.637,486 380.761,585	41	571.702,185 380.768,445	65.062	41	571.702,185 380.768,445	42	571.711,093 380.769,366	8.955	42	571.711,093 380.769,366	43	571.728,788 380.771,197	17.789
43	571.728,788 380.771,197	44	571.769,664 380.775,425	41.094	44	571.769,664 380.775,425	45	571.801,351 380.778,094	31.799	45	571.801,351 380.778,094	46	571.823,251 380.779,938	21.977
46	571.823,251 380.779,938	47	571.849,071 380.782,113	25.911	47	571.849,071 380.782,113	48	571.858,251 380.782,886	9.212	48	571.858,251 380.782,886	49	571.887,248 380.785,328	29.1
49	571.887,248 380.785,328	50	571.904,47 380.787,094	17.312	50	571.904,47 380.787,094	51	571.925,401 380.789,221	21.039	51	571.925,401 380.789,221	52	571.944,382 380.791,149	19.079
52	571.944,382 380.791,149	53	571.958,621 380.793,201	14.386	53	571.958,621 380.793,201	54	571.980,596 380.796,369	22.202	54	571.980,596 380.796,369	55	571.992,418 380.797,561	11.882
55	571.992,418 380.797,561	56	572.025,731 380.800,92	33.482	56	572.025,731 380.800,92	57	572.037,857 380.802,142	12.187	57	572.037,857 380.802,142	58	572.079,13 380.806,3	41.482
58	572.079,13 380.806,3	59	572.091,61 380.807,554	12.543	59	572.091,61 380.807,554	60	572.103,666 380.808,766	12.117	60	572.103,666 380.808,766	61	572.113,949 380.809,053	10.287
61	572.113,949 380.809,053	62	572.120,968 380.809,25	7.022	62	572.120,968 380.809,25	63	572.147,128 380.811,928	26.297	63	572.147,128 380.811,928	64	572.158,257 380.812,495	11.143
64	572.158,257 380.812,495	65	572.171,674 380.813,178	13.434	65	572.171,674 380.813,178	66	572.174,165 380.813,3	2.494	66	572.174,165 380.813,3	67	572.188,769 380.814,018	14.622
67	572.188,769 380.814,018	68	572.211,66 380.811,25	23.058	68	572.211,66 380.811,25	69	572.231,815 380.811,995	20.169	69	572.231,815 380.811,995	70	572.231,817 380.811,995	0.002
70	572.231,817 380.811,995	71	572.257,857 380.812,958	26.058	71	572.257,857 380.812,958	72	572.297,207 380.811,86	39.365	72	572.297,207 380.811,86	73	572.304,228 380.811,685	7.023
73	572.304,228 380.811,685	74	572.345,002 380.810,672	40.787	74	572.345,002 380.810,672	75	572.387,757 380.811,857	42.771	75	572.387,757 380.811,857	76	572.432,314 380.811,294	44.561
76	572.432,314 380.811,294	77	572.434,564 380.811,265	2.25	77	572.434,564 380.811,265	78	572.446,843 380.812,789	12.373	78	572.446,843 380.812,789	79	572.455,845 380.813,906	9.071
79	572.455,845 380.813,906	80	572.475,096 380.814,519	19.261	80	572.475,096 380.814,519	81	572.484,565 380.815,105	9.487	81	572.484,565 380.815,105	82	572.499,804 380.816,05	15.268
82	572.499,804 380.816,05	83	572.535,664 380.821,345	36.249	83	572.535,664 380.821,345	84	572.563,821 380.824,096	28.291	84	572.563,821 380.824,096	85	572.577,464 380.824,384	13.646
85	572.577,464 380.824,384	86	572.593,938 380.823,915	16.481	86	572.593,938 380.823,915	87	572.605,736 380.825,234	11.872	87	572.605,736 380.825,234	88	572.621,492 380.827,561	15.927
88	572.621,492 380.827,561	89	572.642,679 380.830,516	21.392	89	572.642,679 380.830,516	90	572.668,989 380.834,695	26.64	90	572.668,989 380.834,695	91	572.687,403 380.837,62	18.645
91	572.687,403 380.837,62	92	572.696,195 380.838,965	8.894	92	572.696,195 380.838,965	93	572.711,505 380.841,308	15.488	93	572.711,505 380.841,308	94	572.724,31 380.843,268	12.954
94	572.724,31 380.843,268	95	572.748,808 380.847,017	24.783	95	572.748,808 380.847,017	96	572.772,718 380.850,676	24.188	96	572.772,718 380.850,676	97	572.796,642 380.854,338	24.203
97	572.796,642 380.854,338	98	572.802,921 380.855,298	6.352	98	572.802,921 380.855,298	99	572.814,155 380.857,018	11.365	99	572.814,155 380.857,018	100	572.825,071 380.858,688	11.043
100	572.825,071 380.858,688	101	572.839,714 380.860,929	14.813	101	572.839,714 380.860,929	102	572.844,291 380.861,676	4.638	102	572.844,291 380.861,676	103	572.850,078 380.862,63	5.865
103	572.850,078 380.862,63	104	572.857,731 380.863,891	7.756	104	572.857,731 380.863,891	105	572.980,467 380.881,896	124.05	105	572.980,467 380.881,896	106	573.004,094 380.879,247	23.775
106	573.004,094 380.879,247	107	572.981,452 380.893,158	26.574	107	572.981,452 380.893,158	108	572.972,411 380.892,393	9.073	108	572.972,411 380.892,393	109	572.948,387 380.885,436	25.011
109	572.948,387 380.885,436	110	572.868,507 380.875,105	80.545	110	572.868,507 380.875,105	111	572.699,211 380.848,906	171.311	111	572.699,211 380.848,906	112	572.657,41 380.841,123	42.519
112	572.657,41 380.841,123	113	572.627,802 380.837,23	29.863	113	572.627,802 380.837,23	114	572.604,995 380.834,148	23.014	114	572.604,995 380.834,148	115	572.587,996 380.832,012	17.133

Punct început	X / Y	Punct sfârșit	X / Y	Lungime segment	Punct început	X / Y	Punct sfârșit	X / Y	Lungime segment	Punct început	X / Y	Punct sfârșit	X / Y	Lungime segment
115	572.587,996 380.832,012	116	572.587,867 380.835,944	3.934	116	572.587,867 380.835,944	117	572.583,193 380.836,829	4.757	117	572.583,193 380.836,829	118	572.547,013 380.833,081	36.374
118	572.547,013 380.833,081	119	572.510,094 380.829,284	37.114	119	572.510,094 380.829,284	120	572.410,1 380.816,874	100.761	120	572.410,1 380.816,874	121	572.367,528 380.816,216	42.577
121	572.367,528 380.816,216	122	572.309,14 380.814,617	58.41	122	572.309,14 380.814,617	123	572.259,554 380.817,826	49.69	123	572.259,554 380.817,826	1	572.229,509 380.815,447	30.139

** Lungimile segmentelor sunt determinate în planul de proiecție Stereo 70 și sunt rotunjite la 1 milimetru.

*** Distanța dintre puncte este formată din segmente cumulate ce sunt mai mici decât valoarea 1 milimetru.

**DATE DESPRE IMOBILUL NR. 30050**

Oficiul de Cadastru și Publicitate Imobiliară PRAHOVA
Biroul de Cadastru și Publicitate Imobiliară Ploiești

A. Partea I. Descrierea imobilului

TEREN Intravilan

Adresa: Loc. Strejnicu, Jud. Prahova

Nr. Crt	Nr cadastral Nr. topografic	Suprafața* (mp)	Observații / Referințe
A1		606	Sector cadastral:0 Teren neimprejmuit;

B. Partea II. Proprietari și acte

Inscrieri privitoare la dreptul de proprietate și alte drepturi reale		Referințe
/		
Act Normativ nr. 7, din 13/03/1996 emis de PARLAMENTUL ROMANIEI;		
B1	Inscrierea posesiei, drept de PROPRIETATE, dobandit prin Lege, cota actuala 1/1, cota initiala 1/1 1) NEIDENTIFICAT NEIDENTIFICAT	A1
B2	Se noteaza mentiunea proprietar neidentificat	A1

C. Partea III. SARCINI .

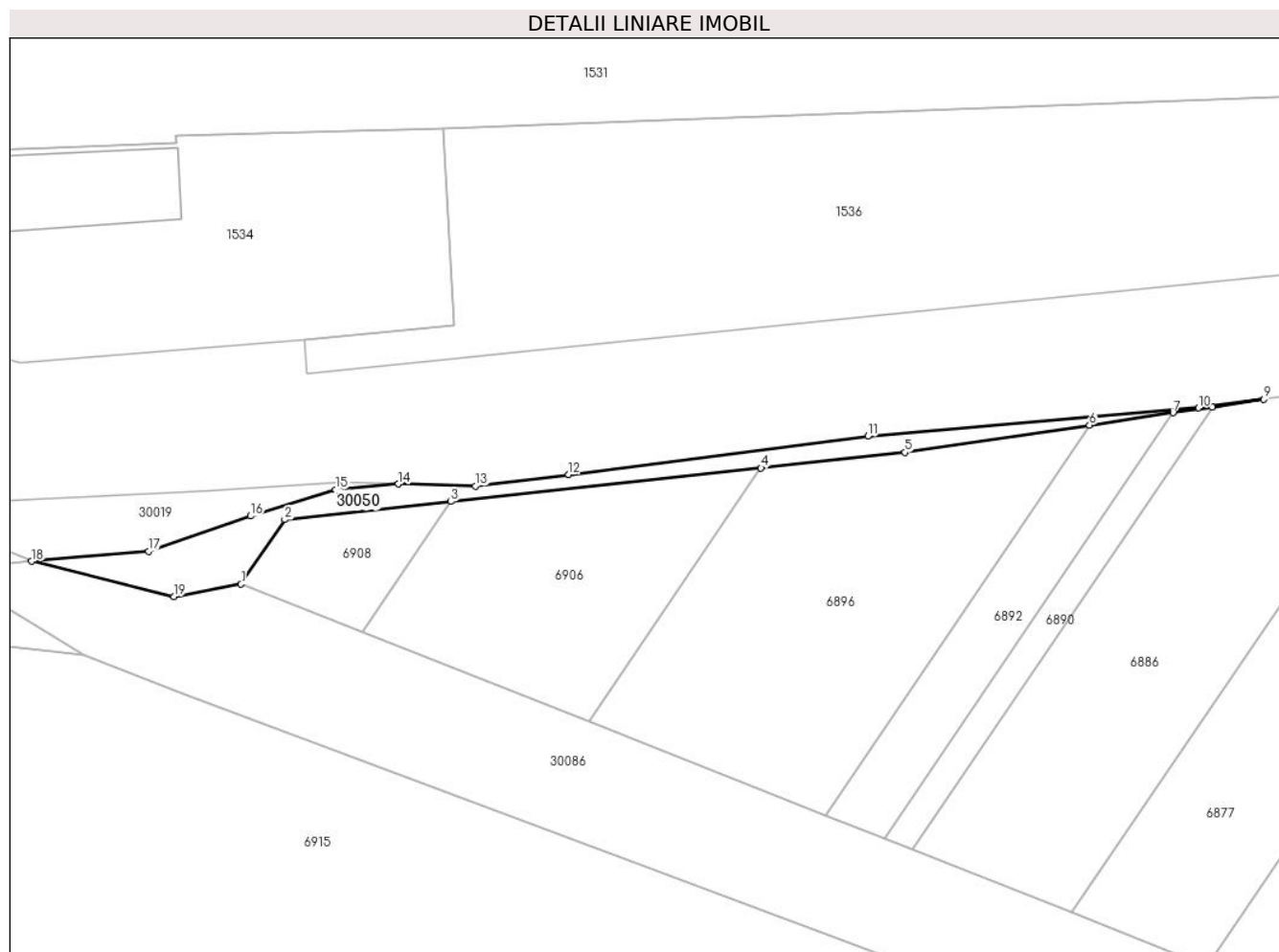
Inscrieri privind dezmembramintele dreptului de proprietate, drepturi reale de garanție și sarcini	Referințe
NU SUNT	

Anexa Nr. 1 La Partea I

Teren

Nr cadastral	Suprafața (mp)*	Observații / Referințe
	606	

* Suprafața este determinată în planul de proiecție Stereo 70.



Date referitoare la teren

Crt	Categorie folosință	Intravilan	Suprafața (mp)	Tarla	Parcelă	Nr. topo	Observații / Referințe
1	faneata	DA	606	-	760	-	

Lungime Segmente

1) Valorile lungimilor segmentelor sunt obținute din proiecție în plan.

Punct început	X / Y	Punct sfârșit	X / Y	Lungime segment (** (m)
1	573.029,612 380.890,686	2	573.036,664 380.901,095	12.573
2	573.036,664 380.901,095	3	573.063,488 380.904,003	26.981
3	573.063,488 380.904,003	4	573.113,594 380.909,435	50.4
4	573.113,594 380.909,435	5	573.136,83 380.911,954	23.372
5	573.136,83 380.911,954	6	573.166,648 380.916,353	30.141

Punct început	X / Y	Punct sfârșit	X / Y	Lungime segment (** (m)
6	573.166,648 380.916,353	7	573.180,142 380.918,344	13.64
7	573.180,142 380.918,344	8	573.186,482 380.919,279	6.409
8	573.186,482 380.919,279	9	573.194,804 380.920,507	8.412
9	573.194,804 380.920,507	10	573.184,251 380.919,125	10.643
10	573.184,251 380.919,125	11	573.130,843 380.914,544	53.604
11	573.130,843 380.914,544	12	573.082,508 380.908,374	48.727
12	573.082,508 380.908,374	13	573.067,465 380.906,527	15.156
13	573.067,465 380.906,527	14	573.055,013 380.906,829	12.456
14	573.055,013 380.906,829	15	573.044,873 380.905,931	10.18
15	573.044,873 380.905,931	16	573.031,126 380.901,682	14.389
16	573.031,126 380.901,682	17	573.014,674 380.895,969	17.416
17	573.014,674 380.895,969	18	572.995,758 380.894,369	18.984
18	572.995,758 380.894,369	19	573.018,762 380.888,652	23.704
19	573.018,762 380.888,652	1	573.029,612 380.890,686	11.039

** Lungimile segmentelor sunt determinate în planul de proiecție Stereo 70 și sunt rotunjite la 1 milimetru.

*** Distanța dintre puncte este formată din segmente cumulate ce sunt mai mici decât valoarea 1 milimetru.

**DATE DESPRE IMOBILUL NR. 30051**

Oficiul de Cadastru și Publicitate Imobiliară PRAHOVA
Biroul de Cadastru și Publicitate Imobiliară Ploiești

A. Partea I. Descrierea imobilului

TEREN Extravilan

Adresa: Jud. Prahova

Nr. Crt	Nr cadastral Nr. topografic	Suprafața* (mp)	Observații / Referințe
A1		641	Sector cadastral:0 Teren neimprejmuit;

B. Partea II. Proprietari și acte

Inscrieri privitoare la dreptul de proprietate și alte drepturi reale		Referințe
/		
Act Normativ nr. 7, din 13/03/1996 emis de PARLAMENTUL ROMANIEI;		
B1	Inscrierea posesiei, drept de PROPRIETATE, dobandit prin Lege, cota actuala 1/1, cota initiala 1/1 1) NEIDENTIFICAT NEIDENTIFICAT	A1
B2	Se noteaza mentiunea proprietar neidentificat	A1

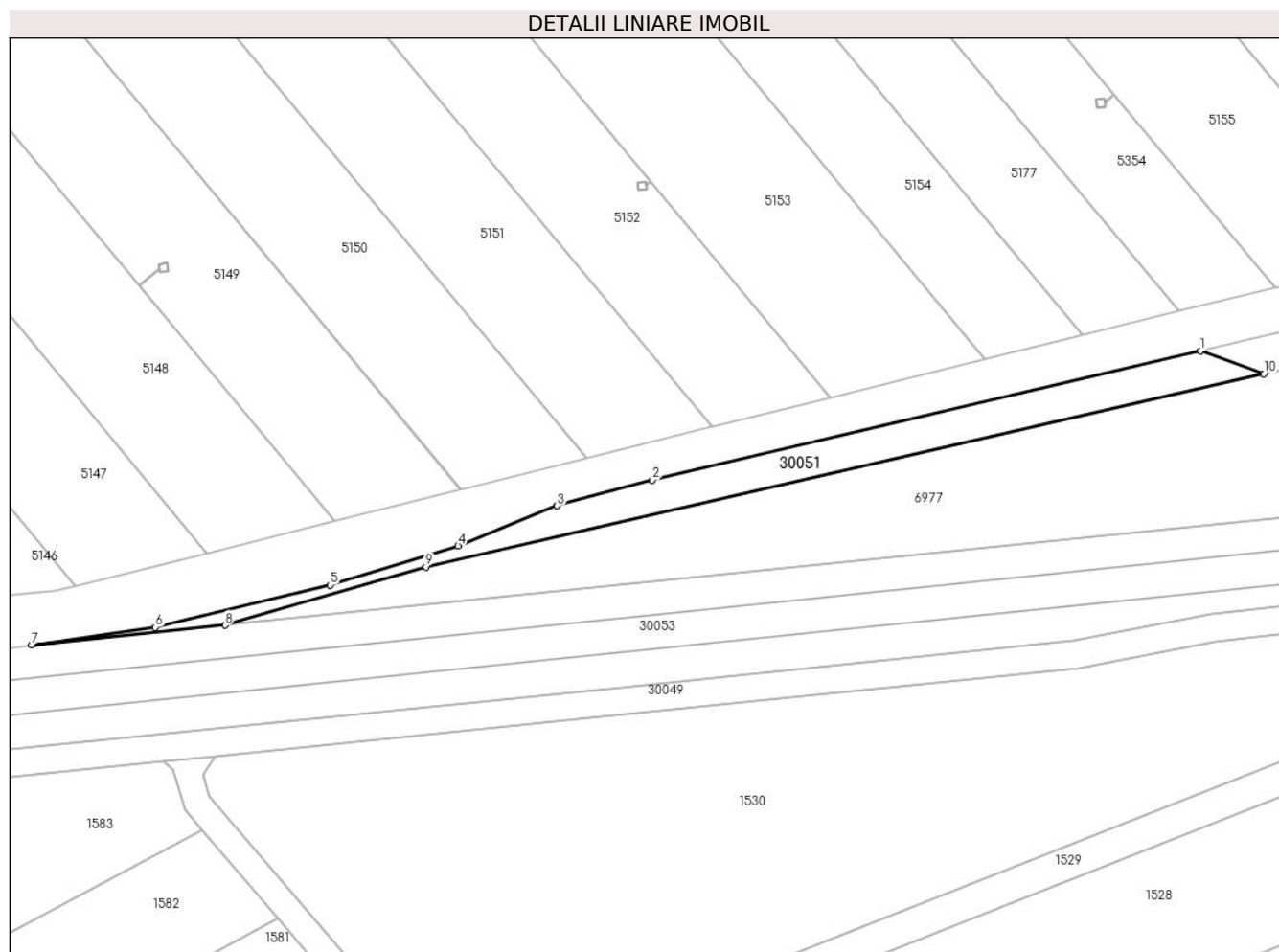
C. Partea III. SARCINI .

Inscrieri privind dezmembramintele dreptului de proprietate, drepturi reale de garanție și sarcini	Referințe
NU SUNT	

Teren

Nr cadastral	Suprafața (mp)*	Observații / Referințe
	641	

* Suprafața este determinată în planul de proiecție Stereo 70.



Date referitoare la teren

Crt	Categorie folosință	Intra vilan	Suprafața (mp)	Tarla	Parcelă	Nr. topo	Observații / Referințe
1	drum	NU	641	-	140	-	

Lungime Segmente

1) Valorile lungimilor segmentelor sunt obținute din proiecție în plan.

Punct început	X / Y	Punct sfârșit	X / Y	Lungime segment (** (m)
1	571.635,355 380.803,989	2	571.555,175 380.785,107	82.373
2	571.555,175 380.785,107	3	571.541,25 380.781,372	14.417
3	571.541,25 380.781,372	4	571.526,749 380.775,528	15.634
4	571.526,749 380.775,528	5	571.508,019 380.769,766	19.596
5	571.508,019 380.769,766	6	571.482,496 380.763,593	26.259

Punct început	X / Y	Punct sfârșit	X / Y	Lungime segment (** (m)
6	571.482,496 380.763,593	7	571.464,367 380.761,012	18.312
7	571.464,367 380.761,012	8	571.492,65 380.763,9	28.43
8	571.492,65 380.763,9	9	571.522,055 380.772,422	30.615
9	571.522,055 380.772,422	10	571.644,6 380.800,644	125.753
10	571.644,6 380.800,644	1	571.635,355 380.803,989	9.832

** Lungimile segmentelor sunt determinate în planul de proiecție Stereo 70 și sunt rotunjite la 1 milimetru.

*** Distanța dintre puncte este formată din segmente cumulate ce sunt mai mici decât valoarea 1 milimetru.

**DATE DESPRE IMOBILUL NR. 30052**

Oficiul de Cadastru și Publicitate Imobiliară PRAHOVA
Biroul de Cadastru și Publicitate Imobiliară Ploiești

A. Partea I. Descrierea imobilului

TEREN Necunoscut

Adresa: Loc. Strejnicu, Jud. Prahova, DJ 140 km 18+702- km 20+195, Localitatea Strejnicu, Comuna Târgșoru Vechi

Nr. Crt	Nr cadastral Nr. topografic	Suprafața* (mp)	Observații / Referințe
A1	30648	Din acte: 250.373 Masurata: 6.083	Sector cadastral:0 Teren neimprejmuit;

B. Partea II. Proprietari și acte

Inscrieri privitoare la dreptul de proprietate și alte drepturi reale		Referințe
77769 / 24/05/2024		
Act Administrativ nr. 143, din 16/12/2011 emis de CONSILIUL JUDEȚEAN PRAHOVA (act administrativ nr 12509 din 16.05.2024, emis de CONSILIUL JUDEȚEAN PRAHOVA;act normativ nr 906 din 01.09.2012, emis de GUVERNUL ROMANIEI);		
B1	Intabulare, drept de PROPRIETATE(domeniul public), dobandit prin Lege, cota actuala 1/1, cota initiala 1/1 1) JUDEȚUL PRAHOVA, CIF:2842889	A1

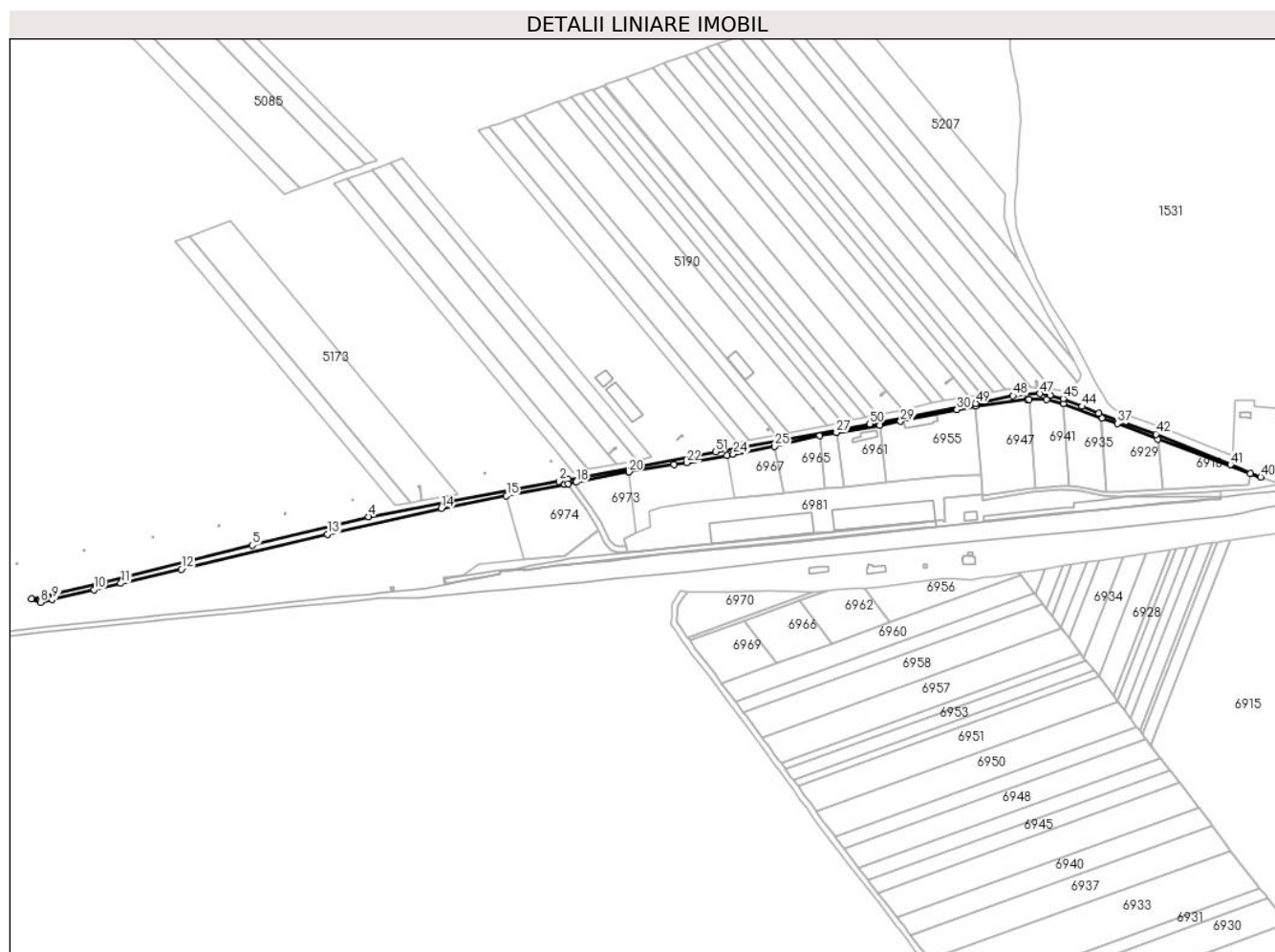
C. Partea III. SARCINI .

Inscrieri privind dezmembramintele dreptului de proprietate, drepturi reale de garanție și sarcini	Referințe
NU SUNT	

Teren

Nr cadastral	Suprafața (mp)*	Observații / Referințe
30648	Din acte: 250.373 Masurata: 6.083	

* Suprafața este determinată în planul de proiecție Stereo 70.



Date referitoare la teren

Crt	Categorie folosință	Intra vilan	Suprafața (mp)	Tarla	Parcelă	Nr. topo	Observații / Referințe
1	drum	DA	2.741	-	140	-	Teren cu destinație drum, DJ140, domeniu public/Teren intravilan
2	drum	NU	3.342	-	140	-	Teren cu destinație drum, DJ140, domeniu public/Teren extravilan

Lungime Segmente

1) Valorile lungimilor segmentelor sunt obținute din proiecție în plan.

Punct început	X / Y	Punct sfârșit	X / Y	Lungime segment
1	572.182,661 380.925,551	2	572.173,84 380.923,89	8.976
4	571.979,274 380.887,604	5	571.860,488 380.858,74	122.243
7	571.635,355 380.803,989	8	571.644,6 380.800,644	9.832
10	571.698,886 380.813,318	11	571.726,375 380.819,76	28.234
2	572.173,84 380.923,89	3	572.062,022 380.902,73	113.803
5	571.860,488 380.858,74	6	571.709,374 380.821,42	155.654
8	571.644,6 380.800,644	9	571.656,422 380.803,367	12.132
11	571.726,375 380.819,76	12	571.788,092 380.834,224	63.389
3	572.062,022 380.902,73	4	571.979,274 380.887,604	84.119
6	571.709,374 380.821,42	7	571.635,355 380.803,989	76.044
9	571.656,422 380.803,367	10	571.698,886 380.813,318	43.614
12	571.788,092 380.834,224	13	571.937,186 380.869,961	153.317

Punct început	X / Y	Punct sfârșit	X / Y	Lungime segment	Punct început	X / Y	Punct sfârșit	X / Y	Lungime segment	Punct început	X / Y	Punct sfârșit	X / Y	Lungime segment
13	571.937,186 380.869,961	14	572.053,412 380.896,13	119.136	14	572.053,412 380.896,13	15	572.119,846 380.909,085	67.685	15	572.119,846 380.909,085	16	572.179,256 380.920,67	60.529
16	572.179,256 380.920,67	17	572.182,921 380.921,385	3.734	17	572.182,921 380.921,385	18	572.191,034 380.922,967	8.266	18	572.191,034 380.922,967	19	572.244,222 380.933,339	54.19
19	572.244,222 380.933,339	20	572.244,752 380.933,446	0.541	20	572.244,752 380.933,446	21	572.290,619 380.940,694	46.436	21	572.290,619 380.940,694	22	572.303,45 380.942,722	12.99
22	572.303,45 380.942,722	23	572.344,706 380.950,219	41.932	23	572.344,706 380.950,219	24	572.351,186 380.951,398	6.586	24	572.351,186 380.951,398	25	572.393,178 380.959,483	42.763
25	572.393,178 380.959,483	26	572.439,058 380.970,132	47.1	26	572.439,058 380.970,132	27	572.456,282 380.973,602	17.57	27	572.456,282 380.973,602	28	572.500,65 380.981,12	45.0
28	572.500,65 380.981,12	29	572.521,77 380.984,98	21.47	29	572.521,77 380.984,98	30	572.579,21 380.996,754	58.634	30	572.579,21 380.996,754	31	572.598,416 381.000,353	19.54
31	572.598,416 381.000,353	32	572.651,178 381.007,364	53.226	32	572.651,178 381.007,364	33	572.653,003 381.007,368	1.825	33	572.653,003 381.007,368	34	572.670,952 381.007,407	17.949
34	572.670,952 381.007,407	35	572.687,993 381.003,063	17.586	35	572.687,993 381.003,063	36	572.726,905 380.988,429	41.573	36	572.726,905 380.988,429	37	572.742,864 380.982,592	16.993
37	572.742,864 380.982,592	38	572.784,06 380.966,492	44.23	38	572.784,06 380.966,492	39	572.878,468 380.931,711	100.611	39	572.878,468 380.931,711	40	572.889,158 380.928,312	11.217
40	572.889,158 380.928,312	41	572.858,38 380.940,763	33.201	41	572.858,38 380.940,763	42	572.782,331 380.971,837	82.153	42	572.782,331 380.971,837	43	572.723,913 380.993,085	62.162
43	572.723,913 380.993,085	44	572.707,07 381.000,219	18.292	44	572.707,07 381.000,219	45	572.687,688 381.008,052	20.905	45	572.687,688 381.008,052	46	572.674,424 381.011,762	13.773
46	572.674,424 381.011,762	47	572.664,046 381.013,067	10.46	47	572.664,046 381.013,067	48	572.636,477 381.010,911	27.653	48	572.636,477 381.010,911	49	572.598,436 381.003,07	38.841
49	572.598,436 381.003,07	50	572.490,501 380.982,237	109.927	50	572.490,501 380.982,237	51	572.333,232 380.953,892	159.803	51	572.333,232 380.953,892	1	572.182,661 380.925,551	153.215

** Lungimile segmentelor sunt determinate în planul de proiecție Stereo 70 și sunt rotunjite la 1 milimetru.

*** Distanța dintre puncte este formată din segmente cumulate ce sunt mai mici decât valoarea 1 milimetru.

**DATE DESPRE IMOBILUL NR. 30053**

Oficiul de Cadastru și Publicitate Imobiliară PRAHOVA
Biroul de Cadastru și Publicitate Imobiliară Ploiești

A. Partea I. Descrierea imobilului

TEREN Necunoscut

Adresa: Loc. Târgșoru Vechi, Jud. Prahova, L302, Interval CF Targoviste Nord-Ploiesti Vest, km 16+080 - km 17+800

Nr. Crt	Nr cadastral Nr. topografic	Suprafața* (mp)	Observații / Referințe
A1	26973	Din acte: 23.630.483 Masurata: 28.952	Sector cadastral:0 Teren neimprejmuit;

B. Partea II. Proprietari și acte

Inscrieri privitoare la dreptul de proprietate și alte drepturi reale		Referințe
87081 / 19/09/2016		
Act Normativ nr. 1705, din 29/11/2006 emis de Guvernul Romaniei (act normativ nr 16-anexa din 29.11.2006, emis de Guvernul Romaniei;act administrativ nr 2-Anexa MM/224 din 24.01.2002, emis de MLPTL;act administrativ nr 1-Anexa MM/224 din 24.01.2002, emis de MLPTL;act administrativ nr OIS/32274 din 23.07.2012, emis de MTI;act administrativ nr MM/224 din 24.01.2002, emis de Guvernul Romaniei);		
B1	Intabulare, drept de PROPRIETATE, dobandit prin Lege, cota actuala 1/1, cota initiala 1/1 1) STATUL ROMAN , CIF:9999999999999	A1
B2	Intabulare, drept de ADMINISTRARE, dobandit prin Lege, cota actuala 1/1, cota initiala 1/1 1) MINISTERUL TRANSPORTURILOR SI INFRASTRUCTURII , CIF:9999999999999	A1

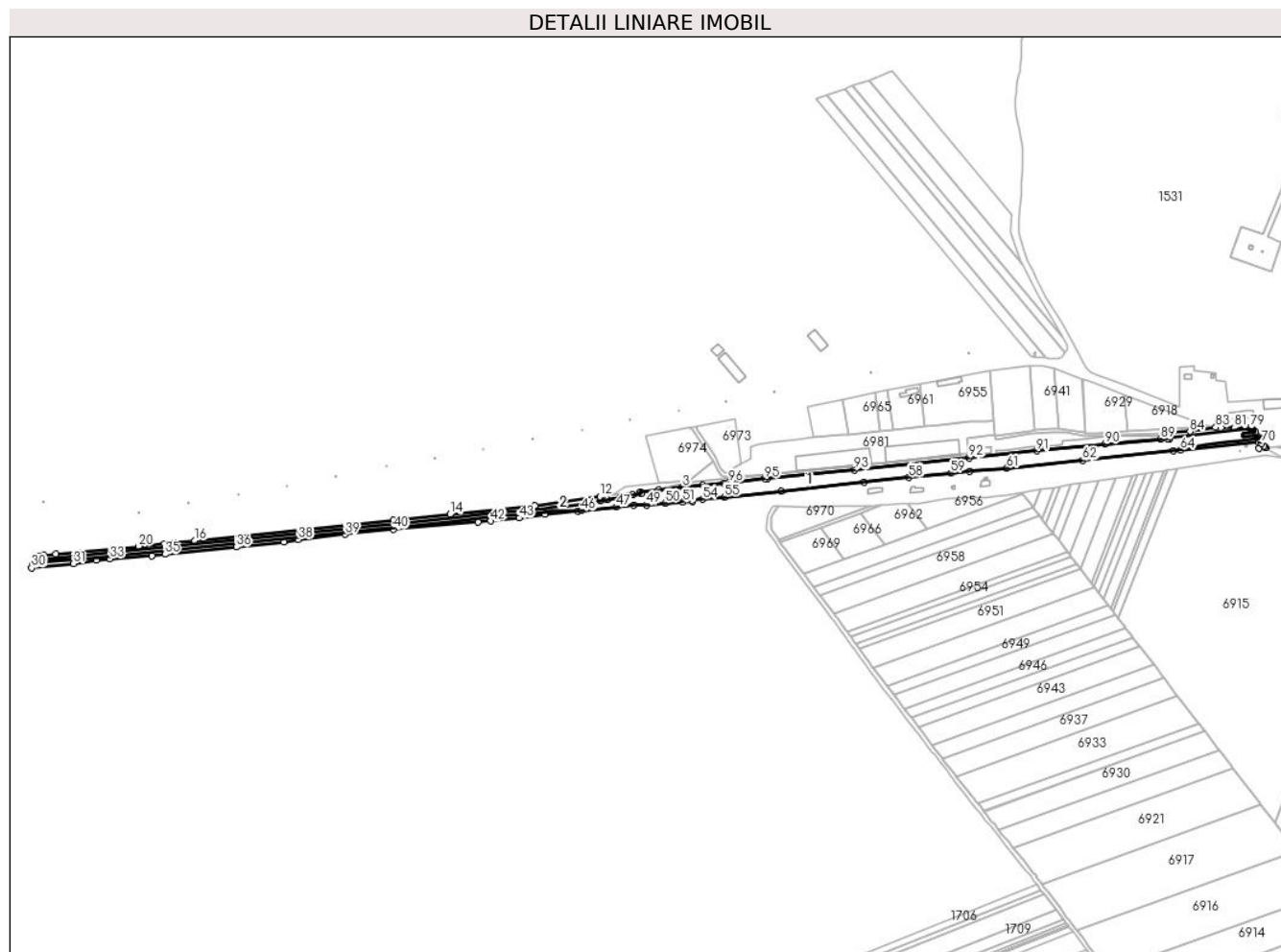
C. Partea III. SARCINI .

Inscrieri privind dezmembramintele dreptului de proprietate, drepturi reale de garanție și sarcini	Referințe
NU SUNT	

Teren

Nr cadastral	Suprafața (mp)*	Observații / Referințe
26973	Din acte: 23.630.483 Masurata: 28.952	

* Suprafața este determinată în planul de proiecție Stereo 70.



Date referitoare la teren

Crt	Categorie folosință	Intra vilan	Suprafața (mp)	Tarla	Parcelă	Nr. topo	Observații / Referințe
1	cai ferate	NU	14.742	-	302	-	L302, Interval CF Targoviste Nord-Ploiesti Vest, km 16+080 - km 17+800
2	cai ferate	DA	14.210	-	302	-	L302, Interval CF Targoviste Nord-Ploiesti Vest, km 16+080 - km 17+800

Date referitoare la construcții

Crt	Număr	Destinație construcție	Supraf. (mp)	Situație juridică	Observații / Referințe
A1.1	26973-C1	construcții industriale și edilitare	20.700	Fara acte	Nr. niveluri:1; S. construita la sol:20700 mp; S. construita desfasurata:20700 mp; Terasament cu cale ferata, Anul edificarii 1946, Linia este simpla, nu este electrificata
A1.2	26973-C2	construcții industriale și edilitare	10	Fara acte	Nr. niveluri:1; S. construita la sol:10 mp; S. construita desfasurata:10 mp; Canton

Lungime Segmente

1) Valorile lungimilor segmentelor sunt obținute din proiecție în plan.

Punct început	X / Y	Punct sfârșit	X / Y	Lungime segment	Punct început	X / Y	Punct sfârșit	X / Y	Lungime segment	Punct început	X / Y	Punct sfârșit	X / Y	Lungime segment
1	572.228,226 380.843,566	2	572.199,292 380.840,434	29.103	2	572.199,292 380.840,434	3	572.170,942 380.837,955	28.458	3	572.170,942 380.837,955	4	572.137,777 380.833,076	33.522
4	572.137,777 380.833,076	5	572.137,688 380.834,492	1.419	5	572.137,688 380.834,492	6	572.112,617 380.831,482	25.251	6	572.112,617 380.831,482	7	572.112,953 380.829,086	2.419
7	572.112,953 380.829,086	8	572.101,347 380.827,315	11.74	8	572.101,347 380.827,315	9	572.085,135 380.824,039	16.54	9	572.085,135 380.824,039	10	572.066,668 380.820,684	18.769
10	572.066,668 380.820,684	11	572.056,873 380.818,904	9.955	11	572.056,873 380.818,904	12	572.055,922 380.825,298	6.464	12	572.055,922 380.825,298	13	571.965,306 380.811,899	91.601
13	571.965,306 380.811,899	14	571.847,707 380.800,221	118.177	14	571.847,707 380.800,221	15	571.769,504 380.792,17	78.616	15	571.769,504 380.792,17	16	571.492,65 380.763,9	278.294
16	571.492,65 380.763,9	17	571.464,367 380.761,012	28.43	17	571.464,367 380.761,012	18	571.464,358 380.761,011	0.009	18	571.464,358 380.761,011	19	571.450,809 380.759,081	13.686
19	571.450,809 380.759,081	20	571.414,967 380.755,482	36.022	20	571.414,967 380.755,482	21	571.333,627 380.747,792	81.703	21	571.333,627 380.747,792	22	571.299,609 380.745,072	34.127
22	571.299,609 380.745,072	23	571.283,194 380.743,36	16.504	23	571.283,194 380.743,36	24	571.276,2 380.742,076	7.111	24	571.276,2 380.742,076	25	571.272,774 380.740,221	3.896
25	571.272,774 380.740,221	26	571.270,491 380.736,796	4.116	26	571.270,491 380.736,796	27	571.270,289 380.736,378	0.464	27	571.270,289 380.736,378	28	571.268,349 380.732,373	4.45
28	571.268,349 380.732,373	29	571.267,934 380.731,113	1.327	29	571.267,934 380.731,113	30	571.266,227 380.725,935	5.452	30	571.266,227 380.725,935	31	571.323,863 380.731,769	57.931
31	571.323,863 380.731,769	32	571.355,798 380.736,831	32.334	32	571.355,798 380.736,831	33	571.374,768 380.738,657	19.058	33	571.374,768 380.738,657	34	571.433,704 380.742,955	59.093
34	571.433,704 380.742,955	35	571.451,364 380.744,757	17.752	35	571.451,364 380.744,757	36	571.550,758 380.754,865	99.907	36	571.550,758 380.754,865	37	571.616,909 380.761,651	66.498
37	571.616,909 380.761,651	38	571.636,892 380.765,544	20.359	38	571.636,892 380.765,544	39	571.701,768 380.772,423	65.24	39	571.701,768 380.772,423	40	571.769,29 380.779,408	67.882
40	571.769,29 380.779,408	41	571.886,876 380.789,311	118.002	41	571.886,876 380.789,311	42	571.904,066 380.791,074	17.28	42	571.904,066 380.791,074	43	571.943,894 380.795,12	40.033
43	571.943,894 380.795,12	44	571.980,11 380.800,34	36.59	44	571.980,11 380.800,34	45	572.025,33 380.804,9	45.449	45	572.025,33 380.804,9	46	572.030,249 380.805,396	4.944
46	572.030,249 380.805,396	47	572.078,73 380.810,28	48.726	47	572.078,73 380.810,28	48	572.103,41 380.812,76	24.804	48	572.103,41 380.812,76	49	572.120,708 380.813,244	17.305
49	572.120,708 380.813,244	50	572.146,822 380.815,918	26.251	50	572.146,822 380.815,918	51	572.171,474 380.817,173	24.684	51	572.171,474 380.817,173	52	572.184,356 380.817,806	12.898
52	572.184,356 380.817,806	53	572.184,154 380.819,758	1.962	53	572.184,154 380.819,758	54	572.198,781 380.821,269	14.705	54	572.198,781 380.821,269	55	572.229,1 380.824,402	30.48
55	572.229,1 380.824,402	56	572.307,792 380.832,532	79.111	56	572.307,792 380.832,532	57	572.422,937 380.845,237	115.844	57	572.422,937 380.845,237	58	572.485,08 380.851,566	62.464
58	572.485,08 380.851,566	59	572.543,683 380.857,512	58.904	59	572.543,683 380.857,512	60	572.570,118 380.860,216	26.573	60	572.570,118 380.860,216	61	572.621,557 380.864,523	51.619
61	572.621,557 380.864,523	62	572.726,942 380.875,404	105.945	62	572.726,942 380.875,404	63	572.852,715 380.888,575	126.461	63	572.852,715 380.888,575	64	572.863,17 380.889,635	10.509
64	572.863,17 380.889,635	65	572.971,473 380.900,621	108.859	65	572.971,473 380.900,621	66	572.972,411 380.892,393	8.281	66	572.972,411 380.892,393	67	572.981,452 380.893,158	9.073
67	572.981,452 380.893,158	68	572.980,729 380.893,786	0.958	68	572.980,729 380.893,786	69	572.978,985 380.895,299	2.309	69	572.978,985 380.895,299	70	572.975,81 380.899,109	4.96
70	572.975,81 380.899,109	71	572.973,877 380.903,537	4.832	71	572.973,877 380.903,537	72	572.973,062 380.905,308	1.95	72	572.973,062 380.905,308	73	572.971,46 380.908,791	3.834
73	572.971,46 380.908,791	74	572.970,548 380.910,054	1.558	74	572.970,548 380.910,054	75	572.968,319 380.913,14	3.807	75	572.968,319 380.913,14	76	572.967,019 380.914,611	1.963
76	572.967,019 380.914,611	77	572.963,729 380.918,333	4.968	77	572.963,729 380.918,333	78	572.962,466 380.919,098	1.477	78	572.962,466 380.919,098	79	572.959,742 380.920,749	3.185
79	572.959,742 380.920,749	80	572.952,977 380.921,111	6.775	80	572.952,977 380.921,111	81	572.938,118 380.920,87	14.861	81	572.938,118 380.920,87	82	572.919,273 380.920,628	18.847
82	572.919,273 380.920,628	83	572.911,901 380.921,322	7.405	83	572.911,901 380.921,322	84	572.876,221 380.915,285	36.187	84	572.876,221 380.915,285	85	572.848,036 380.913,622	28.234
85	572.848,036 380.913,622	86	572.848,234 380.908,338	5.288	86	572.848,234 380.908,338	87	572.848,34 380.905,484	2.856	87	572.848,34 380.905,484	88	572.845,11 380.905,4	3.231
88	572.845,11 380.905,4	89	572.835,704 380.905,083	9.411	89	572.835,704 380.905,083	90	572.757,911 380.898,068	78.109	90	572.757,911 380.898,068	91	572.662,995 380.888,555	95.392
91	572.662,995 380.888,555	92	572.569,113 380.878,685	94.399	92	572.569,113 380.878,685	93	572.409,739 380.861,976	160.248	93	572.409,739 380.861,976	94	572.288,847 380.850,005	121.483
94	572.288,847 380.850,005	95	572.285,217 380.849,834	3.634	95	572.285,217 380.849,834	96	572.235,291 380.844,331	50.228	96	572.235,291 380.844,331	1	572.228,226 380.843,566	7.106

**** Lungimile segmentelor sunt determinate în planul de proiecție Stereo 70 și sunt rotunjite la 1 milimetru.**

***** Distanța dintre puncte este formată din segmente cumulate ce sunt mai mici decât valoarea 1 milimetru.**

**DATE DESPRE IMOBILUL NR. 30054**

Oficiul de Cadastru și Publicitate Imobiliară PRAHOVA
Biroul de Cadastru și Publicitate Imobiliară Ploiești

A. Partea I. Descrierea imobilului

TEREN Intravilan

Adresa: Loc. Strejnicu, Jud. Prahova

Nr. Crt	Nr cadastral Nr. topografic	Suprafața* (mp)	Observații / Referințe
A1		1.033	Sector cadastral:0 Teren neimprejmuit;

B. Partea II. Proprietari și acte

Inscrieri privitoare la dreptul de proprietate și alte drepturi reale		Referințe
/		
Act Normativ nr. 7, din 13/03/1996 emis de PARLAMENTUL ROMANIEI;		
B1	Inscrierea posesiei, drept de PROPRIETATE, dobandit prin Lege, cota actuala 1/1, cota initiala 1/1 1) NEIDENTIFICAT NEIDENTIFICAT	A1
B2	Se noteaza mentiunea proprietar neidentificat	A1

C. Partea III. SARCINI .

Inscrieri privind dezmembramintele dreptului de proprietate, drepturi reale de garanție și sarcini	Referințe
NU SUNT	

Teren

Nr cadastral	Suprafața (mp)*	Observații / Referințe
	1.033	

* Suprafața este determinată în planul de proiecție Stereo 70.



Date referitoare la teren

Crt	Categorie folosință	Intra vilan	Suprafața (mp)	Tarla	Parcelă	Nr. topo	Observații / Referințe
1	drum	DA	1.033	-	366	-	

Lungime Segmente

1) Valorile lungimilor segmentelor sunt obținute din proiecție în plan.

Punct început	X / Y	Punct sfârșit	X / Y	Lungime segment (** (m)
1	574.717,216 380.236,861	2	574.710,854 380.248,37	13.15
3	574.708,294 380.251,874	4	574.702,0 380.262,017	11.937
5	574.698,59 380.268,771	6	574.685,939 380.295,133	29.24
7	574.681,006 380.306,071	8	574.676,918 380.315,137	9.945
9	574.663,04 380.346,753	10	574.662,247 380.348,559	1.972

Punct început	X / Y	Punct sfârșit	X / Y	Lungime segment (** (m)
2	574.710,854 380.248,37	3	574.708,294 380.251,874	4.34
4	574.702,0 380.262,017	5	574.698,59 380.268,771	7.566
6	574.685,939 380.295,133	7	574.681,006 380.306,071	11.999
8	574.676,918 380.315,137	9	574.663,04 380.346,753	34.528
10	574.662,247 380.348,559	11	574.658,274 380.357,773	10.034

Punct început	X / Y	Punct sfârșit	X / Y	Lungime segment (** (m)
11	574.658,274 380.357,773	12	574.652,666 380.370,782	14.166
13	574.649,323 380.376,806	14	574.642,01 380.373,265	8.125
15	574.645,172 380.368,111	16	574.650,877 380.358,813	10.909
17	574.656,071 380.347,903	18	574.660,331 380.338,157	10.636
19	574.662,892 380.332,296	20	574.668,002 380.320,832	12.551
21	574.673,433 380.308,905	22	574.678,418 380.298,331	11.69
23	574.683,234 380.287,543	24	574.687,497 380.278,541	9.96
25	574.689,696 380.273,749	26	574.691,663 380.268,192	5.895
27	574.695,672 380.258,261	28	574.696,835 380.252,454	5.922
29	574.692,427 380.246,983	1	574.717,216 380.236,861	26.776

Punct început	X / Y	Punct sfârșit	X / Y	Lungime segment (** (m)
12	574.652,666 380.370,782	13	574.649,323 380.376,806	6.889
14	574.642,01 380.373,265	15	574.645,172 380.368,111	6.047
16	574.650,877 380.358,813	17	574.656,071 380.347,903	12.083
18	574.660,331 380.338,157	19	574.662,892 380.332,296	6.396
20	574.668,002 380.320,832	21	574.673,433 380.308,905	13.105
22	574.678,418 380.298,331	23	574.683,234 380.287,543	11.814
24	574.687,497 380.278,541	25	574.689,696 380.273,749	5.272
26	574.691,663 380.268,192	27	574.695,672 380.258,261	10.71
28	574.696,835 380.252,454	29	574.692,427 380.246,983	7.026

** Lungimile segmentelor sunt determinate în planul de proiecție Stereo 70 și sunt rotunjite la 1 milimetru.

*** Distanța dintre puncte este formată din segmente cumulate ce sunt mai mici decât valoarea 1 milimetru.

**DATE DESPRE IMOBILUL NR. 30055**

Oficiul de Cadastru și Publicitate Imobiliară PRAHOVA
Biroul de Cadastru și Publicitate Imobiliară Ploiești

A. Partea I. Descrierea imobilului

TEREN Intravilan

Adresa: Loc. Strejnicu, Jud. Prahova

Nr. Crt	Nr cadastral Nr. topografic	Suprafața* (mp)	Observații / Referințe
A1		7.173	Sector cadastral:0 Teren neimprejmuit;

B. Partea II. Proprietari și acte

Inscrieri privitoare la dreptul de proprietate și alte drepturi reale		Referințe
/		
Act Normativ nr. 7, din 13/03/1996 emis de PARLAMENTUL ROMANIEI;		
B1	Inscrierea posesiei, drept de PROPRIETATE, dobandit prin Lege, cota actuala 1/1, cota initiala 1/1 1) NEIDENTIFICAT NEIDENTIFICAT	A1
B2	Se noteaza mentiunea proprietar neidentificat	A1

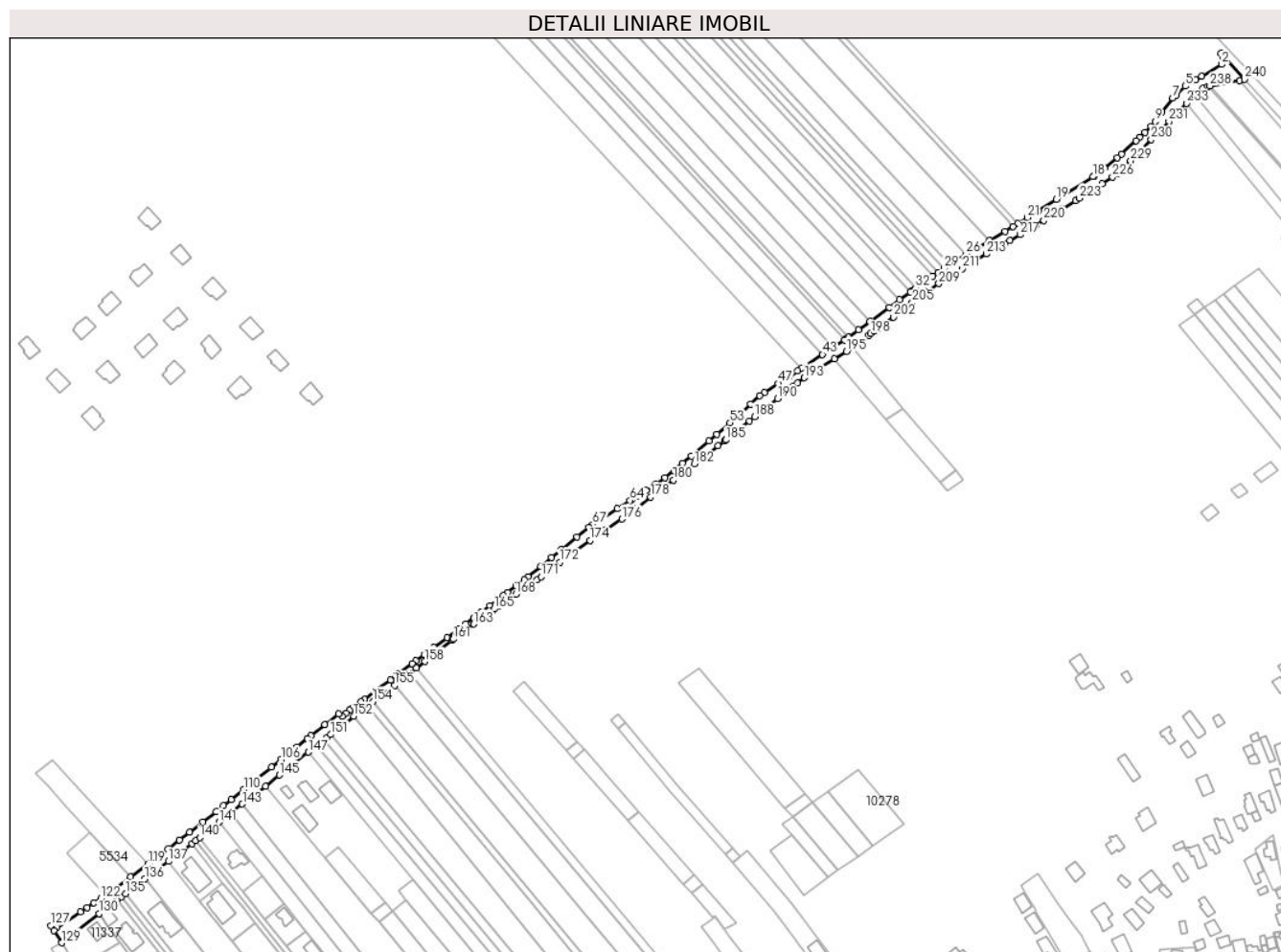
C. Partea III. SARCINI .

Inscrieri privind dezmembramintele dreptului de proprietate, drepturi reale de garanție și sarcini	Referințe
NU SUNT	

Teren

Nr cadastral	Suprafața (mp)*	Observații / Referințe
	7.173	

* Suprafața este determinată în planul de proiecție Stereo 70.



Date referitoare la teren

Crt	Categorie folosință	Intravilan	Suprafața (mp)	Tarla	Parcelă	Nr. topo	Observații / Referințe
1	drum	DA	7.173	-	143	-	

Lungime Segmente

1) Valorile lungimilor segmentelor sunt obținute din proiecție în plan.

Punct început	X / Y	Punct sfârșit	X / Y	Lungime segment
1	575.460,256 380.998,539	2	575.460,63 380.990,713	7.835
4	575.442,434 380.979,898	5	575.435,09 380.975,533	8.543
7	575.426,464 380.967,222	8	575.418,952 380.957,326	12.424
10	575.411,275 380.947,212	11	575.406,988 380.943,232	5.85
13	575.400,767 380.937,457	14	575.390,437 380.927,867	14.095
16	575.378,63 380.918,309	17	575.371,725 380.912,969	8.729
2	575.460,63 380.990,713	3	575.446,684 380.982,424	16.223
5	575.435,09 380.975,533	6	575.428,862 380.969,533	8.648
8	575.418,952 380.957,326	9	575.414,091 380.950,922	8.04
11	575.406,988 380.943,232	12	575.403,188 380.939,705	5.185
14	575.390,437 380.927,867	15	575.387,678 380.925,306	3.764
17	575.371,725 380.912,969	18	575.370,593 380.912,265	1.333
3	575.446,684 380.982,424	4	575.442,434 380.979,898	4.944
6	575.428,862 380.969,533	7	575.426,464 380.967,222	3.33
9	575.414,091 380.950,922	10	575.411,275 380.947,212	4.658
12	575.403,188 380.939,705	13	575.400,767 380.937,457	3.304
15	575.387,678 380.925,306	16	575.378,63 380.918,309	11.438
18	575.370,593 380.912,265	19	575.344,938 380.896,324	30.204

Punct început	X / Y	Punct sfârșit	X / Y	Lungime segment	Punct început	X / Y	Punct sfârșit	X / Y	Lungime segment	Punct început	X / Y	Punct sfârșit	X / Y	Lungime segment
19	575.344,938 380.896,324	20	575.332,268 380.888,451	14.917	20	575.332,268 380.888,451	21	575.324,692 380.883,744	8.919	21	575.324,692 380.883,744	22	575.318,008 380.879,59	7.87
22	575.318,008 380.879,59	23	575.314,677 380.877,52	3.922	23	575.314,677 380.877,52	24	575.309,196 380.874,115	6.453	24	575.309,196 380.874,115	25	575.298,288 380.867,61	12.7
25	575.298,288 380.867,61	26	575.281,972 380.857,879	18.997	26	575.281,972 380.857,879	27	575.272,335 380.852,132	11.221	27	575.272,335 380.852,132	28	575.270,286 380.850,724	2.486
28	575.270,286 380.850,724	29	575.266,389 380.848,046	4.728	29	575.266,389 380.848,046	30	575.262,503 380.845,376	4.715	30	575.262,503 380.845,376	31	575.258,629 380.842,713	4.701
31	575.258,629 380.842,713	32	575.246,522 380.834,392	14.691	32	575.246,522 380.834,392	33	575.243,18 380.832,096	4.055	33	575.243,18 380.832,096	34	575.242,704 380.831,746	0.591
34	575.242,704 380.831,746	35	575.235,272 380.826,295	9.217	35	575.235,272 380.826,295	36	575.228,063 380.821,006	8.941	36	575.228,063 380.821,006	37	575.214,464 380.811,03	16.866
37	575.214,464 380.811,03	38	575.206,629 380.805,283	9.717	38	575.206,629 380.805,283	39	575.199,407 380.799,985	8.957	39	575.199,407 380.799,985	40	575.197,437 380.798,539	2.444
40	575.197,437 380.798,539	41	575.196,968 380.798,23	0.562	41	575.196,968 380.798,23	42	575.188,953 380.792,94	9.603	42	575.188,953 380.792,94	43	575.181,444 380.787,984	8.997
43	575.181,444 380.787,984	44	575.166,677 380.778,237	17.694	44	575.166,677 380.778,237	45	575.164,171 380.776,583	3.003	45	575.164,171 380.776,583	46	575.157,949 380.772,476	7.455
46	575.157,949 380.772,476	47	575.150,657 380.767,664	8.737	47	575.150,657 380.767,664	48	575.141,012 380.761,297	11.557	48	575.141,012 380.761,297	49	575.137,642 380.759,073	4.038
49	575.137,642 380.759,073	50	575.131,217 380.753,085	8.783	50	575.131,217 380.753,085	51	575.125,016 380.747,306	8.476	51	575.125,016 380.747,306	52	575.122,784 380.745,225	3.052
52	575.122,784 380.745,225	53	575.116,811 380.740,151	7.837	53	575.116,811 380.740,151	54	575.107,4 380.732,157	12.348	54	575.107,4 380.732,157	55	575.102,091 380.727,647	6.966
55	575.102,091 380.727,647	56	575.089,675 380.717,099	16.292	56	575.089,675 380.717,099	57	575.083,537 380.711,885	8.054	57	575.083,537 380.711,885	58	575.077,445 380.706,709	7.994
58	575.077,445 380.706,709	59	575.071,43 380.701,6	7.892	59	575.071,43 380.701,6	60	575.064,659 380.697,253	8.046	60	575.064,659 380.697,253	61	575.058,095 380.693,039	7.8
61	575.058,095 380.693,039	62	575.051,433 380.688,763	7.916	62	575.051,433 380.688,763	63	575.048,115 380.686,633	3.943	63	575.048,115 380.686,633	64	575.046,965 380.685,895	1.366
64	575.046,965 380.685,895	65	575.038,095 380.680,201	10.54	65	575.038,095 380.680,201	66	575.025,189 380.671,916	15.336	66	575.025,189 380.671,916	67	575.020,772 380.669,081	5.249
67	575.020,772 380.669,081	68	575.018,006 380.667,305	3.287	68	575.018,006 380.667,305	69	575.009,721 380.660,56	10.683	69	575.009,721 380.660,56	70	574.998,787 380.651,658	14.1
70	574.998,787 380.651,658	71	574.991,907 380.646,057	8.872	71	574.991,907 380.646,057	72	574.984,28 380.639,847	9.835	72	574.984,28 380.639,847	73	574.975,625 380.632,8	11.161
73	574.975,625 380.632,8	74	574.972,797 380.630,498	3.646	74	574.972,797 380.630,498	75	574.966,959 380.626,135	7.288	75	574.966,959 380.626,135	76	574.961,104 380.621,755	7.312
76	574.961,104 380.621,755	77	574.958,24 380.619,614	3.576	77	574.958,24 380.619,614	78	574.953,496 380.616,066	5.924	78	574.953,496 380.616,066	79	574.948,721 380.612,495	5.963
79	574.948,721 380.612,495	80	574.942,499 380.607,842	7.769	80	574.942,499 380.607,842	81	574.937,449 380.604,038	6.322	81	574.937,449 380.604,038	82	574.931,83 380.599,863	7.0
82	574.931,83 380.599,863	83	574.927,13 380.596,348	5.869	83	574.927,13 380.596,348	84	574.918,809 380.590,126	10.39	84	574.918,809 380.590,126	85	574.909,585 380.583,227	11.519
85	574.909,585 380.583,227	86	574.903,046 380.578,337	8.165	86	574.903,046 380.578,337	87	574.897,146 380.573,924	7.368	87	574.897,146 380.573,924	88	574.894,435 380.571,897	3.385
88	574.894,435 380.571,897	89	574.884,527 380.564,488	12.372	89	574.884,527 380.564,488	90	574.883,025 380.563,364	1.876	90	574.883,025 380.563,364	91	574.879,276 380.560,56	4.682
91	574.879,276 380.560,56	92	574.869,094 380.553,098	12.624	92	574.869,094 380.553,098	93	574.861,18 380.547,027	9.974	93	574.861,18 380.547,027	94	574.858,752 380.545,212	3.031
94	574.858,752 380.545,212	95	574.853,508 380.541,29	6.548	95	574.853,508 380.541,29	96	574.851,782 380.539,999	2.155	96	574.851,782 380.539,999	97	574.850,742 380.539,213	1.304
97	574.850,742 380.539,213	98	574.848,102 380.537,216	3.31	98	574.848,102 380.537,216	99	574.845,513 380.535,258	3.246	99	574.845,513 380.535,258	100	574.842,933 380.536,865	3.04
100	574.842,933 380.536,865	101	574.833,457 380.529,294	12.129	101	574.833,457 380.529,294	102	574.823,646 380.521,455	12.558	102	574.823,646 380.521,455	103	574.821,243 380.519,535	3.076
103	574.821,243 380.519,535	104	574.814,064 380.513,799	9.189	104	574.814,064 380.513,799	105	574.809,132 380.509,858	6.313	105	574.809,132 380.509,858	106	574.803,011 380.504,968	7.834
106	574.803,011 380.504,968	107	574.796,133 380.499,473	8.804	107	574.796,133 380.499,473	108	574.786,341 380.491,649	12.534	108	574.786,341 380.491,649	109	574.781,246 380.487,579	6.521
109	574.781,246 380.487,579	110	574.776,674 380.483,962	5.83	110	574.776,674 380.483,962	111	574.767,732 380.476,891	11.4	111	574.767,732 380.476,891	112	574.762,509 380.472,76	6.659
112	574.762,509 380.472,76	113	574.757,287 380.468,63	6.658	113	574.757,287 380.468,63	114	574.748,125 380.461,384	11.681	114	574.748,125 380.461,384	115	574.738,75 380.454,142	11.846
115	574.738,75 380.454,142	116	574.731,59 380.448,716	8.984	116	574.731,59 380.448,716	117	574.723,675 380.442,495	10.067	117	574.723,675 380.442,495	118	574.711,939 380.433,429	14.83

Punct început	X / Y	Punct sfârșit	X / Y	Lungime segment	Punct început	X / Y	Punct sfârșit	X / Y	Lungime segment	Punct început	X / Y	Punct sfârșit	X / Y	Lungime segment
118	574.711,939 380.433,429	119	574.709,698 380.431,697	2.832	119	574.709,698 380.431,697	120	574.697,675 380.422,711	15.01	120	574.697,675 380.422,711	121	574.680,036 380.410,04	21.718
121	574.680,036 380.410,04	122	574.676,652 380.407,812	4.052	122	574.676,652 380.407,812	123	574.671,916 380.404,695	5.67	123	574.671,916 380.404,695	124	574.667,17 380.401,571	5.682
124	574.667,17 380.401,571	125	574.662,426 380.398,448	5.68	125	574.662,426 380.398,448	126	574.646,207 380.387,466	19.587	126	574.646,207 380.387,466	127	574.641,714 380.388,824	4.694
127	574.641,714 380.388,824	128	574.643,867 380.385,424	4.024	128	574.643,867 380.385,424	129	574.649,323 380.376,806	10.2	129	574.649,323 380.376,806	130	574.675,362 380.397,154	33.046
130	574.675,362 380.397,154	131	574.681,454 380.401,725	7.616	131	574.681,454 380.401,725	132	574.682,984 380.402,872	1.912	132	574.682,984 380.402,872	133	574.688,415 380.406,947	6.79
133	574.688,415 380.406,947	134	574.691,156 380.409,006	3.428	134	574.691,156 380.409,006	135	574.693,95 380.411,104	3.494	135	574.693,95 380.411,104	136	574.707,656 380.421,46	17.179
136	574.707,656 380.421,46	137	574.723,98 380.433,774	20.448	137	574.723,98 380.433,774	138	574.740,325 380.446,102	20.473	138	574.740,325 380.446,102	139	574.743,065 380.448,279	3.5
139	574.743,065 380.448,279	140	574.745,842 380.450,41	3.5	140	574.745,842 380.450,41	141	574.759,494 380.461,114	17.348	141	574.759,494 380.461,114	142	574.767,607 380.467,475	10.309
142	574.767,607 380.467,475	143	574.775,642 380.473,775	10.21	143	574.775,642 380.473,775	144	574.792,008 380.486,188	20.541	144	574.792,008 380.486,188	145	574.801,556 380.494,093	12.396
145	574.801,556 380.494,093	146	574.811,567 380.501,942	12.721	146	574.811,567 380.501,942	147	574.821,879 380.510,058	13.123	147	574.821,879 380.510,058	148	574.827,929 380.514,818	7.698
148	574.827,929 380.514,818	149	574.832,734 380.518,599	6.114	149	574.832,734 380.518,599	150	574.835,213 380.520,48	3.112	150	574.835,213 380.520,48	151	574.837,538 380.522,379	3.002
151	574.837,538 380.522,379	152	574.853,527 380.535,095	20.429	152	574.853,527 380.535,095	153	574.863,198 380.542,451	12.151	153	574.863,198 380.542,451	154	574.867,017 380.545,356	4.798
154	574.867,017 380.545,356	155	574.882,062 380.556,799	18.902	155	574.882,062 380.556,799	156	574.892,564 380.564,993	13.32	156	574.892,564 380.564,993	157	574.897,358 380.568,733	6.08
157	574.897,358 380.568,733	158	574.903,329 380.573,405	7.582	158	574.903,329 380.573,405	159	574.910,891 380.579,352	9.62	159	574.910,891 380.579,352	160	574.922,343 380.588,247	14.501
160	574.922,343 380.588,247	161	574.923,27 380.588,967	1.174	161	574.923,27 380.588,967	162	574.929,355 380.593,514	7.596	162	574.929,355 380.593,514	163	574.937,496 380.599,597	10.163
163	574.937,496 380.599,597	164	574.949,968 380.608,696	15.438	164	574.949,968 380.608,696	165	574.951,893 380.610,101	2.383	165	574.951,893 380.610,101	166	574.955,385 380.612,499	4.236
166	574.955,385 380.612,499	167	574.961,15 380.616,459	6.994	167	574.961,15 380.616,459	168	574.966,903 380.620,41	6.979	168	574.966,903 380.620,41	169	574.972,651 380.624,336	6.961
169	574.972,651 380.624,336	170	574.981,907 380.630,449	11.092	170	574.981,907 380.630,449	171	574.984,647 380.632,579	3.471	171	574.984,647 380.632,579	172	574.997,791 380.642,873	16.695
172	574.997,791 380.642,873	173	575.004,55 380.648,259	8.643	173	575.004,55 380.648,259	174	575.018,944 380.657,967	17.362	174	575.018,944 380.657,967	175	575.029,612 380.665,162	12.868
175	575.029,612 380.665,162	176	575.041,25 380.673,011	14.037	176	575.041,25 380.673,011	177	575.050,824 380.680,292	12.028	177	575.050,824 380.680,292	178	575.061,304 380.688,261	13.166
178	575.061,304 380.688,261	179	575.068,191 380.693,498	8.652	179	575.068,191 380.693,498	180	575.077,159 380.700,318	11.267	180	575.077,159 380.700,318	181	575.084,977 380.706,263	9.822
181	575.084,977 380.706,263	182	575.091,847 380.711,488	8.631	182	575.091,847 380.711,488	183	575.108,461 380.724,122	20.872	183	575.108,461 380.724,122	184	575.113,068 380.727,625	5.788
184	575.113,068 380.727,625	185	575.113,9 380.728,301	1.072	185	575.113,9 380.728,301	186	575.122,354 380.735,17	10.893	186	575.122,354 380.735,17	187	575.130,251 380.741,587	10.175
187	575.130,251 380.741,587	188	575.133,936 380.744,48	4.685	188	575.133,936 380.744,48	189	575.139,25 380.748,653	6.757	189	575.139,25 380.748,653	190	575.150,017 380.757,107	13.689
190	575.150,017 380.757,107	191	575.160,799 380.765,573	13.709	191	575.160,799 380.765,573	192	575.163,962 380.768,057	4.022	192	575.163,962 380.768,057	193	575.168,653 380.771,74	5.964
193	575.168,653 380.771,74	194	575.189,815 380.784,864	24.901	194	575.189,815 380.784,864	195	575.198,253 380.790,096	9.928	195	575.198,253 380.790,096	196	575.202,152 380.792,966	4.841
196	575.202,152 380.792,966	197	575.213,793 380.801,531	14.452	197	575.213,793 380.801,531	198	575.215,272 380.802,62	1.837	198	575.215,272 380.802,62	199	575.217,802 380.804,482	3.141
199	575.217,802 380.804,482	200	575.220,584 380.806,529	3.454	200	575.220,584 380.806,529	201	575.223,125 380.808,399	3.155	201	575.223,125 380.808,399	202	575.230,972 380.814,174	9.743
202	575.230,972 380.814,174	203	575.236,148 380.817,982	6.426	203	575.236,148 380.817,982	204	575.239,969 380.821,133	4.953	204	575.239,969 380.821,133	205	575.244,268 380.824,364	5.378
205	575.244,268 380.824,364	206	575.248,969 380.827,781	5.812	206	575.248,969 380.827,781	207	575.254,782 380.832,007	7.187	207	575.254,782 380.832,007	208	575.256,327 380.833,13	1.91
208	575.256,327 380.833,13	209	575.262,791 380.837,48	7.791	209	575.262,791 380.837,48	210	575.271,063 380.842,289	9.568	210	575.271,063 380.842,289	211	575.279,245 380.847,841	9.888
211	575.279,245 380.847,841	212	575.287,418 380.853,388	9.878	212	575.287,418 380.853,388	213	575.295,985 380.858,263	9.857	213	575.295,985 380.858,263	214	575.304,271 380.862,978	9.534
214	575.304,271 380.862,978	215	575.308,596 380.865,44	4.977	215	575.308,596 380.865,44	216	575.312,578 380.867,705	4.581	216	575.312,578 380.867,705	217	575.319,55 380.871,673	8.022

Punct început	X / Y	Punct sfârșit	X / Y	Lungime segment	Punct început	X / Y	Punct sfârșit	X / Y	Lungime segment	Punct început	X / Y	Punct sfârșit	X / Y	Lungime segment
217	575.319,55 380.871,673	218	575.326,541 380.875,651	8.044	218	575.326,541 380.875,651	219	575.330,577 380.878,193	4.77	219	575.330,577 380.878,193	220	575.336,259 380.881,773	6.716
220	575.336,259 380.881,773	221	575.348,847 380.889,708	14.88	221	575.348,847 380.889,708	222	575.358,343 380.895,694	11.225	222	575.358,343 380.895,694	223	575.360,87 380.897,287	2.987
223	575.360,87 380.897,287	224	575.369,901 380.902,979	10.675	224	575.369,901 380.902,979	225	575.377,075 380.907,501	8.48	225	575.377,075 380.907,501	226	575.384,248 380.912,023	8.479
226	575.384,248 380.912,023	227	575.388,185 380.914,505	4.654	227	575.388,185 380.914,505	228	575.390,535 380.916,912	3.364	228	575.390,535 380.916,912	229	575.396,968 380.923,503	9.21
229	575.396,968 380.923,503	230	575.411,415 380.938,305	20.684	230	575.411,415 380.938,305	231	575.423,706 380.950,897	17.596	231	575.423,706 380.950,897	232	575.429,852 380.957,194	8.799
232	575.429,852 380.957,194	233	575.435,998 380.963,491	8.799	233	575.435,998 380.963,491	234	575.441,846 380.969,483	8.373	234	575.441,846 380.969,483	235	575.442,915 380.970,578	1.53
235	575.442,915 380.970,578	236	575.447,547 380.974,12	5.831	236	575.447,547 380.974,12	237	575.450,732 380.975,38	3.425	237	575.450,732 380.975,38	238	575.452,406 380.975,694	1.703
238	575.452,406 380.975,694	239	575.473,36 380.979,632	21.321	239	575.473,36 380.979,632	240	575.476,699 380.980,267	3.399	240	575.476,699 380.980,267	1	575.460,256 380.998,539	24.581

** Lungimile segmentelor sunt determinate în planul de proiecție Stereo 70 și sunt rotunjite la 1 milimetru.

*** Distanța dintre puncte este formată din segmente cumulate ce sunt mai mici decât valoarea 1 milimetru.

**DATE DESPRE IMOBILUL NR. 30057**

Oficiul de Cadastru și Publicitate Imobiliară PRAHOVA
Biroul de Cadastru și Publicitate Imobiliară Ploiești

A. Partea I. Descrierea imobilului

TEREN Intravilan

Adresa: Loc. Strejnicu, Jud. Prahova

Nr. Crt	Nr cadastral Nr. topografic	Suprafața* (mp)	Observații / Referințe
A1		6.395	Sector cadastral:0 Teren neimprejmuit;

B. Partea II. Proprietari și acte

Inscrieri privitoare la dreptul de proprietate și alte drepturi reale		Referințe
/		
Act Normativ nr. 7, din 13/03/1996 emis de PARLAMENTUL ROMANIEI;		
B1	Inscrierea posesiei, drept de PROPRIETATE, dobandit prin Lege, cota actuala 1/1, cota initiala 1/1 1) NEIDENTIFICAT NEIDENTIFICAT	A1
B2	Se noteaza mentiunea proprietar neidentificat	A1

C. Partea III. SARCINI .

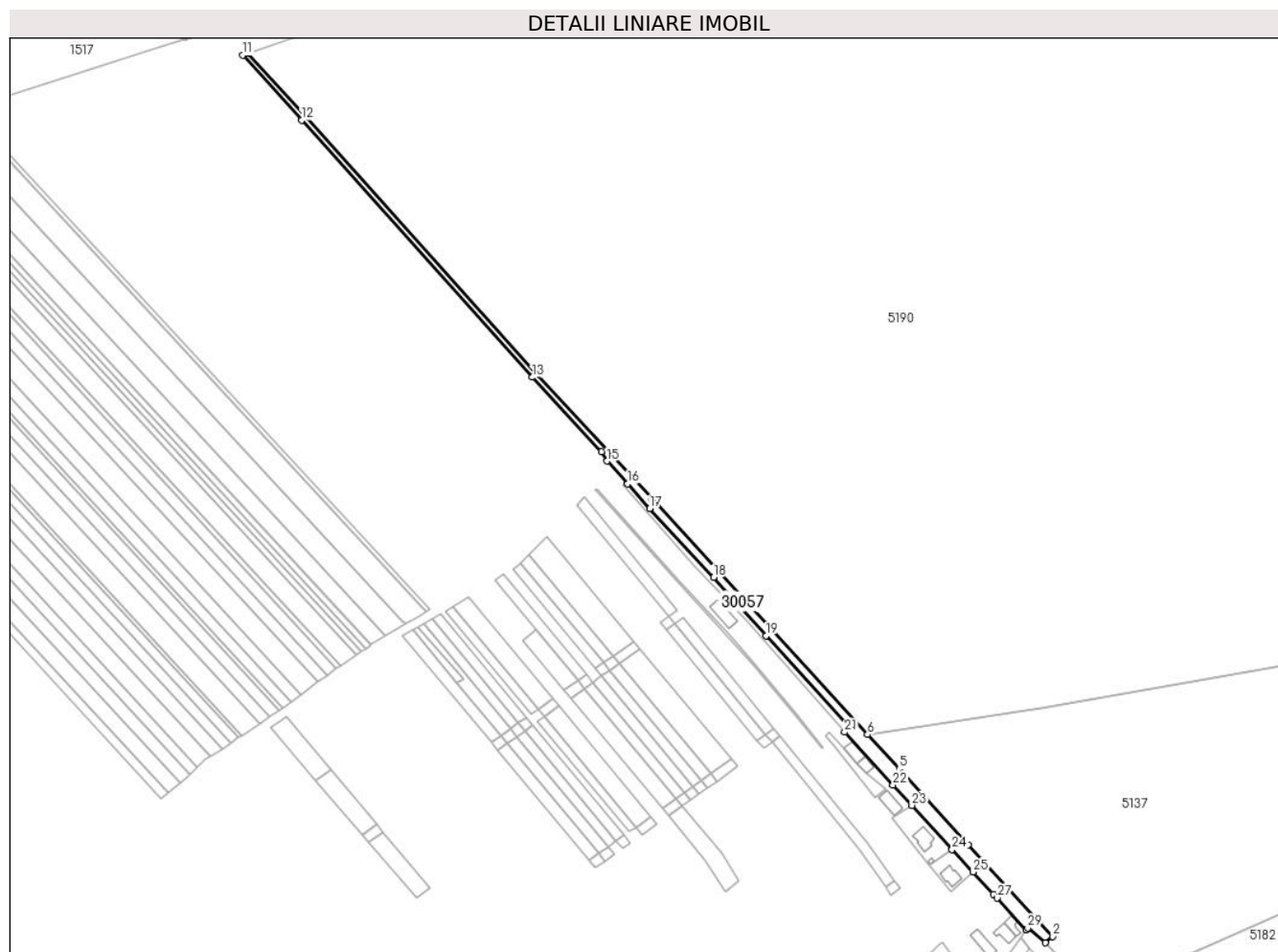
Inscrieri privind dezmembramintele dreptului de proprietate, drepturi reale de garanție și sarcini	Referințe
NU SUNT	

Anexa Nr. 1 La Partea I

Teren

Nr cadastral	Suprafața (mp)*	Observații / Referințe
	6.395	

* Suprafața este determinată în planul de proiecție Stereo 70.



Date referitoare la teren

Crt	Categorie folosință	Intramilan	Suprafața (mp)	Tarla	Parcelă	Nr. topo	Observații / Referințe
1	drum	DA	6.395	-	148	-	

Lungime Segmente

1) Valorile lungimilor segmentelor sunt obținute din proiecție în plan.

Punct început	X / Y	Punct sfârșit	X / Y	Lungime segment (** (m)
1	575.812,516 380.611,739	2	575.817,961 380.616,79	7.427
3	575.804,158 380.631,649	4	575.750,462 380.690,424	79.61
5	575.694,841 380.751,391	6	575.669,417 380.778,971	37.51
7	575.495,679 380.968,773	8	575.403,122 381.068,527	136.08
9	575.217,737 381.274,937	10	575.171,65 381.325,975	68.767

Punct început	X / Y	Punct sfârșit	X / Y	Lungime segment (** (m)
2	575.817,961 380.616,79	3	575.804,158 380.631,649	20.281
4	575.750,462 380.690,424	5	575.694,841 380.751,391	82.527
6	575.669,417 380.778,971	7	575.495,679 380.968,773	257.312
8	575.403,122 381.068,527	9	575.217,737 381.274,937	277.44
10	575.171,65 381.325,975	11	575.167,553 381.324,543	4.34

Punct început	X / Y	Punct sfârșit	X / Y	Lungime segment (** (m))
11	575.167,553 381.324,543	12	575.214,765 381.272,261	70.444
13	575.400,168 381.065,83	14	575.455,596 381.006,092	81.492
15	575.460,256 380.998,539	16	575.476,699 380.980,267	24.581
17	575.494,544 380.960,438	18	575.545,663 380.905,105	75.332
19	575.587,776 380.858,209	20	575.655,186 380.784,381	99.973
21	575.651,019 380.780,923	22	575.689,883 380.738,543	57.502
23	575.705,012 380.722,089	24	575.737,413 380.686,66	48.011
25	575.754,274 380.668,61	26	575.770,652 380.650,846	24.162
27	575.773,587 380.647,662	28	575.796,854 380.621,786	34.798
29	575.798,078 380.623,531	1	575.812,516 380.611,739	18.642

Punct început	X / Y	Punct sfârșit	X / Y	Lungime segment (** (m))
12	575.214,765 381.272,261	13	575.400,168 381.065,83	277.467
14	575.455,596 381.006,092	15	575.460,256 380.998,539	8.875
16	575.476,699 380.980,267	17	575.494,544 380.960,438	26.676
18	575.545,663 380.905,105	19	575.587,776 380.858,209	63.03
20	575.655,186 380.784,381	21	575.651,019 380.780,923	5.415
22	575.689,883 380.738,543	23	575.705,012 380.722,089	22.352
24	575.737,413 380.686,66	25	575.754,274 380.668,61	24.7
26	575.770,652 380.650,846	27	575.773,587 380.647,662	4.33
28	575.796,854 380.621,786	29	575.798,078 380.623,531	2.131

** Lungimile segmentelor sunt determinate în planul de proiecție Stereo 70 și sunt rotunjite la 1 milimetru.

*** Distanța dintre puncte este formată din segmente cumulate ce sunt mai mici decât valoarea 1 milimetru.

**DATE DESPRE IMOBILUL NR. 30058**

Oficiul de Cadastru și Publicitate Imobiliară PRAHOVA
Biroul de Cadastru și Publicitate Imobiliară Ploiești

A. Partea I. Descrierea imobilului

TEREN Intravilan

Adresa: Loc. Strejnicu, Str Stadionului, Jud. Prahova, Tronson 1 (DS 1060)

Nr. Crt	Nr cadastral Nr. topografic	Suprafața* (mp)	Observații / Referințe
A1	30802	Din acte: 5.083 Masurata: 5.599	Sector cadastral:0 Teren imprejmuit;

B. Partea II. Proprietari și acte

Inscrieri privitoare la dreptul de proprietate și alte drepturi reale	Referințe
184143 / 28/11/2024	
Act Normativ nr. 1359/2001, din 27/12/2001 emis de Guvernul României (act administrativ nr 19524 din 28.11.2024, emis de PRIMARIA TÂRGȘORU VECHI;act administrativ nr 17 din 30.04.2010, emis de CONSILIUL LOCAL TÂRGȘORU VECHI);	
B1	A1
Intabulare, drept de PROPRIETATE(domeniul public), dobandit prin Lege, cota actuala 1/1, cota initiala 1/1 1) COMUNA TÂRGȘORU VECHI , CIF:2845230	

C. Partea III. SARCINI .

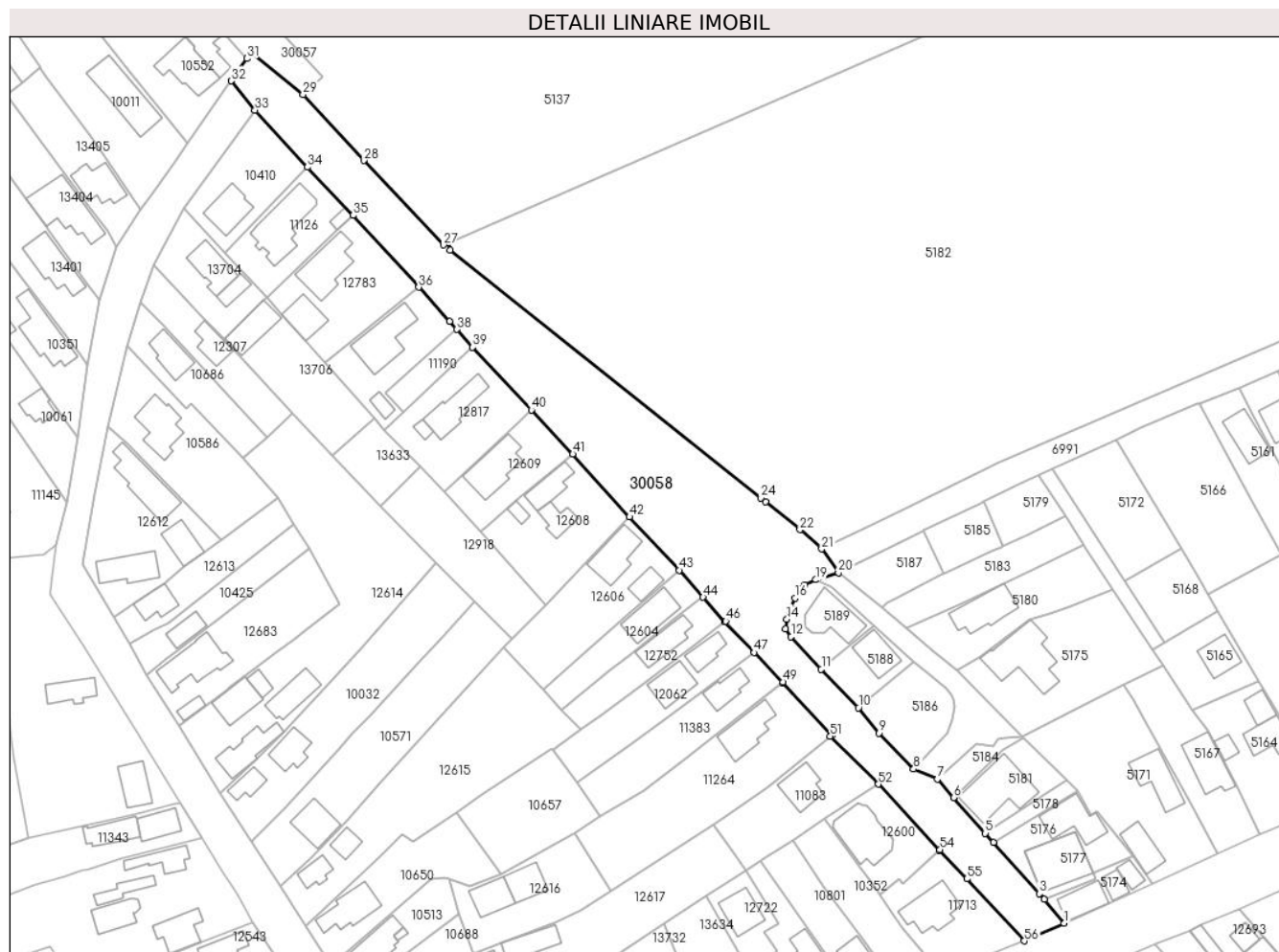
Inscrieri privind dezmembramintele dreptului de proprietate, drepturi reale de garanție și sarcini	Referințe
NU SUNT	

Anexa Nr. 1 La Partea I

Teren

Nr cadastral	Suprafața (mp)*	Observații / Referințe
30802	Din acte: 5.083 Masurata: 5.599	

* Suprafața este determinată în planul de proiecție Stereo 70.



Date referitoare la teren

Crt	Categorie folosință	Intra vilan	Suprafața (mp)	Tarla	Parcelă	Nr. topo	Observații / Referințe
1	drum	DA	5.599	-	1060	-	

Lungime Segmente

1) Valorile lungimilor segmentelor sunt obținute din proiecție în plan.

Punct început	X / Y	Punct sfârșit	X / Y	Lungime segment	Punct început	X / Y	Punct sfârșit	X / Y	Lungime segment	Punct început	X / Y	Punct sfârșit	X / Y	Lungime segment
1	576.025,187 380.380,127	2	576.019,619 380.386,755	8.656	2	576.019,619 380.386,755	3	576.018,252 380.388,381	2.124	3	576.018,252 380.388,381	4	576.005,433 380.402,672	19.198
4	576.005,433 380.402,672	5	576.003,132 380.405,241	3.449	5	576.003,132 380.405,241	6	575.994,305 380.415,228	13.329	6	575.994,305 380.415,228	7	575.989,831 380.420,375	6.82
7	575.989,831 380.420,375	8	575.983,116 380.423,178	7.277	8	575.983,116 380.423,178	9	575.973,392 380.433,219	13.978	9	575.973,392 380.433,219	10	575.967,728 380.440,31	9.075
10	575.967,728 380.440,31	11	575.957,317 380.451,106	14.998	11	575.957,317 380.451,106	12	575.948,891 380.460,204	12.4	12	575.948,891 380.460,204	13	575.947,3 380.462,353	2.674
13	575.947,3 380.462,353	14	575.947,734 380.465,122	2.803	14	575.947,734 380.465,122	15	575.948,818 380.468,337	3.393	15	575.948,818 380.468,337	16	575.949,976 380.470,978	2.884

Punct început	X / Y	Punct sfârșit	X / Y	Lungime segment	Punct început	X / Y	Punct sfârșit	X / Y	Lungime segment	Punct început	X / Y	Punct sfârșit	X / Y	Lungime segment
16	575.949,976 380.470,978	17	575.951,494 380.473,545	2.982	17	575.951,494 380.473,545	18	575.952,723 380.474,683	1.675	18	575.952,723 380.474,683	19	575.955,829 380.476,101	3.414
19	575.955,829 380.476,101	20	575.962,107 380.478,08	6.583	20	575.962,107 380.478,08	21	575.957,45 380.484,72	8.11	21	575.957,45 380.484,72	22	575.951,38 380.490,13	8.131
22	575.951,38 380.490,13	23	575.941,791 380.497,853	12.312	23	575.941,791 380.497,853	24	575.940,49 380.498,954	1.704	24	575.940,49 380.498,954	25	575.853,577 380.568,215	111.135
25	575.853,577 380.568,215	26	575.853,05 380.570,186	2.04	26	575.853,05 380.570,186	27	575.851,765 380.569,648	1.393	27	575.851,765 380.569,648	28	575.829,476 380.593,268	32.476
28	575.829,476 380.593,268	29	575.812,516 380.611,739	25.076	29	575.812,516 380.611,739	30	575.798,078 380.623,531	18.642	30	575.798,078 380.623,531	31	575.796,854 380.621,786	2.131
31	575.796,854 380.621,786	32	575.792,459 380.615,518	7.655	32	575.792,459 380.615,518	33	575.799,078 380.607,329	10.53	33	575.799,078 380.607,329	34	575.813,778 380.591,424	21.658
34	575.813,778 380.591,424	35	575.826,524 380.577,937	18.557	35	575.826,524 380.577,937	36	575.844,886 380.557,87	27.2	36	575.844,886 380.557,87	37	575.853,547 380.548,309	12.901
37	575.853,547 380.548,309	38	575.855,514 380.546,097	2.96	38	575.855,514 380.546,097	39	575.859,951 380.541,106	6.678	39	575.859,951 380.541,106	40	575.876,308 380.523,544	23.999
40	575.876,308 380.523,544	41	575.887,884 380.511,226	16.904	41	575.887,884 380.511,226	42	575.903,756 380.493,671	23.666	42	575.903,756 380.493,671	43	575.917,627 380.478,764	20.362
43	575.917,627 380.478,764	44	575.924,308 380.471,23	10.07	44	575.924,308 380.471,23	45	575.930,39 380.464,39	9.153	45	575.930,39 380.464,39	46	575.930,647 380.464,583	0.321
46	575.930,647 380.464,583	47	575.938,618 380.455,783	11.873	47	575.938,618 380.455,783	48	575.946,402 380.447,362	11.468	48	575.946,402 380.447,362	49	575.946,579 380.447,497	0.223
49	575.946,579 380.447,497	50	575.960,3 380.432,706	20.175	50	575.960,3 380.432,706	51	575.959,874 380.432,362	0.548	51	575.959,874 380.432,362	52	575.973,28 380.418,982	18.941
52	575.973,28 380.418,982	53	575.990,246 380.400,424	25.144	53	575.990,246 380.400,424	54	575.990,504 380.400,661	0.35	54	575.990,504 380.400,661	55	575.997,994 380.392,525	11.059
55	575.997,994 380.392,525	56	576.014,022 380.375,175	23.62	56	576.014,022 380.375,175	1	576.025,187 380.380,127	12.214					

** Lungimile segmentelor sunt determinate în planul de proiecție Stereo 70 și sunt rotunjite la 1 milimetru.

*** Distanța dintre puncte este formată din segmente cumulate ce sunt mai mici decât valoarea 1 milimetru.

**DATE DESPRE IMOBILUL NR. 30059**

Oficiul de Cadastru și Publicitate Imobiliară PRAHOVA
Biroul de Cadastru și Publicitate Imobiliară Ploiești

A. Partea I. Descrierea imobilului

TEREN Extravilan

Adresa: Jud. Prahova

Nr. Crt	Nr cadastral Nr. topografic	Suprafața* (mp)	Observații / Referințe
A1		1.578	Sector cadastral:0 Teren neimprejmuit;

B. Partea II. Proprietari și acte

Inscrieri privitoare la dreptul de proprietate și alte drepturi reale		Referințe
/		
Act Normativ nr. 7, din 13/03/1996 emis de PARLAMENTUL ROMANIEI;		
B1	Inscrierea posesiei, drept de PROPRIETATE, dobandit prin Lege, cota actuala 1/1, cota initiala 1/1 1) NEIDENTIFICAT NEIDENTIFICAT	A1
B2	Se noteaza mentiunea proprietar neidentificat	A1

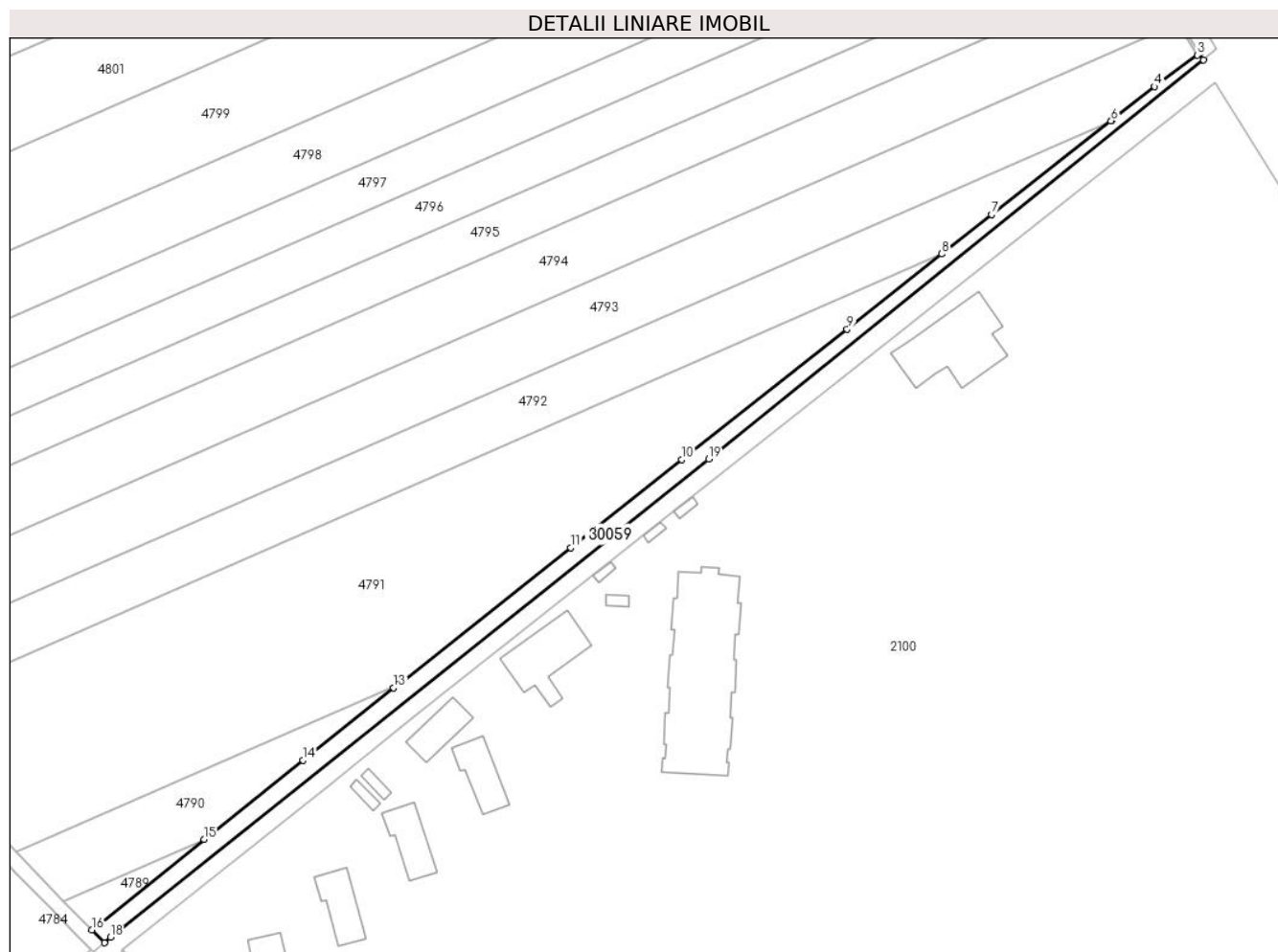
C. Partea III. SARCINI .

Inscrieri privind dezmembramintele dreptului de proprietate, drepturi reale de garanție și sarcini	Referințe
NU SUNT	

Teren

Nr cadastral	Suprafața (mp)*	Observații / Referințe
	1.578	

* Suprafața este determinată în planul de proiecție Stereo 70.



Date referitoare la teren

Crt	Categorie folosință	Intravilan	Suprafața (mp)	Tarla	Parcelă	Nr. topo	Observații / Referințe
1	drum	NU	1.578	-	-	-	

Lungime Segmente

1) Valorile lungimilor segmentelor sunt obținute din proiecție în plan.

Punct început	X / Y	Punct sfârșit	X / Y	Lungime segment (** (m)
1	578.082,377 380.072,849	2	578.081,306 380.074,594	2.047
2	578.081,306 380.074,594	3	578.080,704 380.074,125	0.763
3	578.080,704 380.074,125	4	578.069,209 380.065,609	14.306
4	578.069,209 380.065,609	5	578.057,692 380.056,561	14.646
5	578.057,692 380.056,561	6	578.057,48 380.056,395	0.269

Punct început	X / Y	Punct sfârșit	X / Y	Lungime segment (** (m)
6	578.057,48 380.056,395	7	578.025,305 380.031,249	40.836
7	578.025,305 380.031,249	8	578.011,911 380.020,627	17.095
8	578.011,911 380.020,627	9	577.986,454 380.000,439	32.49
9	577.986,454 380.000,439	10	577.941,969 379.965,332	56.669
10	577.941,969 379.965,332	11	577.912,125 379.941,668	38.087
11	577.912,125 379.941,668	12	577.865,98 379.905,157	58.842
12	577.865,98 379.905,157	13	577.864,482 379.903,972	1.91
13	577.864,482 379.903,972	14	577.840,161 379.884,531	31.136
14	577.840,161 379.884,531	15	577.813,577 379.863,252	34.052
15	577.813,577 379.863,252	16	577.783,261 379.838,986	38.832
16	577.783,261 379.838,986	17	577.786,664 379.835,48	4.886
17	577.786,664 379.835,48	18	577.788,373 379.836,981	2.275
18	577.788,373 379.836,981	19	577.949,294 379.965,503	205.945
19	577.949,294 379.965,503	1	578.082,377 380.072,849	170.98

** Lungimile segmentelor sunt determinate în planul de proiecție Stereo 70 și sunt rotunjite la 1 milimetru.

*** Distanța dintre puncte este formată din segmente cumulate ce sunt mai mici decât valoarea 1 milimetru.

**DATE DESPRE IMOBILUL NR. 30060**

Oficiul de Cadastru și Publicitate Imobiliară PRAHOVA
Biroul de Cadastru și Publicitate Imobiliară Ploiești

A. Partea I. Descrierea imobilului

TEREN Intravilan

Adresa: Loc. Strejnicu, Jud. Prahova

Nr. Crt	Nr cadastral Nr. topografic	Suprafața* (mp)	Observații / Referințe
A1		10.279	Sector cadastral:0 Teren neimprejmuit;

B. Partea II. Proprietari și acte

Inscrieri privitoare la dreptul de proprietate și alte drepturi reale		Referințe
/		
Act Normativ nr. 7, din 13/03/1996 emis de PARLAMENTUL ROMANIEI;		
B1	Inscrierea posesiei, drept de PROPRIETATE, dobandit prin Lege, cota actuala 1/1, cota initiala 1/1 1) NEIDENTIFICAT NEIDENTIFICAT	A1
B2	Se noteaza mentiunea proprietar neidentificat	A1

C. Partea III. SARCINI .

Inscrieri privind dezmembramintele dreptului de proprietate, drepturi reale de garanție și sarcini	Referințe
NU SUNT	

Teren

Nr cadastral	Suprafața (mp)*	Observații / Referințe
	10.279	

* Suprafața este determinată în planul de proiecție Stereo 70.



Date referitoare la teren

Crt	Categorie folosință	Intravilan	Suprafața (mp)	Tarla	Parcelă	Nr. topo	Observații / Referințe
1	drum	DA	10.279	-	159	-	

Lungime Segmente

1) Valorile lungimilor segmentelor sunt obținute din proiecție în plan.

Punct început	X / Y	Punct sfârșit	X / Y	Lungime segment
1	576.783,703 380.918,911	2	576.781,551 380.917,186	2.758
4	576.685,59 381.016,673	5	576.673,685 381.028,965	17.11 2
7	576.650,976 381.055,801	8	576.649,904 381.057,175	1.743
10	576.643,626 381.063,804	11	576.640,416 381.067,148	4.635
13	576.630,635 381.077,519	14	576.625,692 381.082,739	7.189
16	576.616,022 381.092,948	17	576.614,759 381.094,282	1.837

Punct început	X / Y	Punct sfârșit	X / Y	Lungime segment
2	576.781,551 380.917,186	3	576.690,885 381.010,868	130.3 71
5	576.673,685 381.028,965	6	576.661,085 381.042,268	18.32 3
8	576.649,904 381.057,175	9	576.647,306 381.060,424	4.16
11	576.640,416 381.067,148	12	576.637,14 381.070,652	4.797
14	576.625,692 381.082,739	15	576.624,565 381.083,928	1.638
17	576.614,759 381.094,282	18	576.610,207 381.099,088	6.62

Punct început	X / Y	Punct sfârșit	X / Y	Lungime segment
3	576.690,885 381.010,868	4	576.685,59 381.016,673	7.857
6	576.661,085 381.042,268	7	576.650,976 381.055,801	16.89 2
9	576.647,306 381.060,424	10	576.643,626 381.063,804	4.997
12	576.637,14 381.070,652	13	576.630,635 381.077,519	9.459
15	576.624,565 381.083,928	16	576.616,022 381.092,948	12.42 3
18	576.610,207 381.099,088	19	576.608,859 381.100,511	1.96

Punct început	X / Y	Punct sfârșit	X / Y	Lungime segment	Punct început	X / Y	Punct sfârșit	X / Y	Lungime segment	Punct început	X / Y	Punct sfârșit	X / Y	Lungime segment
19	576.608,859 381.100,511	20	576.601,194 381.108,604	11.147	20	576.601,194 381.108,604	21	576.595,561 381.114,551	8.191	21	576.595,561 381.114,551	22	576.594,583 381.115,584	1.423
22	576.594,583 381.115,584	23	576.593,525 381.116,7	1.538	23	576.593,525 381.116,7	24	576.586,875 381.123,722	9.671	24	576.586,875 381.123,722	25	576.586,245 381.124,387	0.916
25	576.586,245 381.124,387	26	576.585,269 381.125,418	1.42	26	576.585,269 381.125,418	27	576.581,918 381.128,956	4.873	27	576.581,918 381.128,956	28	576.579,54 381.131,466	3.458
28	576.579,54 381.131,466	29	576.578,563 381.132,498	1.421	29	576.578,563 381.132,498	30	576.572,818 381.138,564	8.355	30	576.572,818 381.138,564	31	576.571,842 381.139,594	1.419
31	576.571,842 381.139,594	32	576.560,4 381.151,674	16.639	32	576.560,4 381.151,674	33	576.559,425 381.152,704	1.418	33	576.559,425 381.152,704	34	576.534,93 381.178,566	35.621
34	576.534,93 381.178,566	35	576.521,203 381.193,058	19.961	35	576.521,203 381.193,058	36	576.510,831 381.204,01	15.084	36	576.510,831 381.204,01	37	576.496,951 381.218,664	20.184
37	576.496,951 381.218,664	38	576.487,776 381.228,351	13.342	38	576.487,776 381.228,351	39	576.480,773 381.235,745	10.184	39	576.480,773 381.235,745	40	576.471,985 381.245,023	12.779
40	576.471,985 381.245,023	41	576.466,766 381.250,533	7.589	41	576.466,766 381.250,533	42	576.463,169 381.254,21	5.144	42	576.463,169 381.254,21	43	576.459,694 381.258,0	5.142
43	576.459,694 381.258,0	44	576.445,478 381.273,01	20.674	44	576.445,478 381.273,01	45	576.438,334 381.280,553	10.389	45	576.438,334 381.280,553	46	576.431,164 381.288,123	10.427
46	576.431,164 381.288,123	47	576.428,462 381.290,975	3.929	47	576.428,462 381.290,975	48	576.426,031 381.293,542	3.535	48	576.426,031 381.293,542	49	576.418,821 381.301,154	10.485
49	576.418,821 381.301,154	50	576.411,587 381.308,791	10.519	50	576.411,587 381.308,791	51	576.404,329 381.316,455	10.555	51	576.404,329 381.316,455	52	576.393,361 381.328,035	15.95
52	576.393,361 381.328,035	53	576.382,885 381.339,096	15.235	53	576.382,885 381.339,096	54	576.375,529 381.346,863	10.698	54	576.375,529 381.346,863	55	576.356,058 381.367,42	28.314
55	576.356,058 381.367,42	56	576.334,828 381.389,835	30.873	56	576.334,828 381.389,835	57	576.323,488 381.401,807	16.49	57	576.323,488 381.401,807	58	576.319,707 381.405,799	5.498
58	576.319,707 381.405,799	59	576.315,918 381.409,799	5.51	59	576.315,918 381.409,799	60	576.299,622 381.427,005	23.698	60	576.299,622 381.427,005	61	576.294,964 381.431,924	6.774
61	576.294,964 381.431,924	62	576.288,121 381.439,15	9.952	62	576.288,121 381.439,15	63	576.285,935 381.441,46	3.18	63	576.285,935 381.441,46	64	576.278,223 381.449,605	11.217
64	576.278,223 381.449,605	65	576.262,707 381.465,993	22.568	65	576.262,707 381.465,993	66	576.258,809 381.470,11	5.67	66	576.258,809 381.470,11	67	576.256,153 381.472,915	3.863
67	576.256,153 381.472,915	68	576.248,324 381.481,184	11.387	68	576.248,324 381.481,184	69	576.240,462 381.489,488	11.435	69	576.240,462 381.489,488	70	576.230,668 381.499,832	14.245
70	576.230,668 381.499,832	71	576.216,361 381.514,943	20.809	71	576.216,361 381.514,943	72	576.208,366 381.523,387	11.628	72	576.208,366 381.523,387	73	576.205,631 381.526,276	3.978
73	576.205,631 381.526,276	74	576.197,591 381.534,768	11.694	74	576.197,591 381.534,768	75	576.189,516 381.543,296	11.744	75	576.189,516 381.543,296	76	576.185,336 381.547,46	5.9
76	576.185,336 381.547,46	77	576.181,409 381.551,859	5.897	77	576.181,409 381.551,859	78	576.173,248 381.560,479	11.87	78	576.173,248 381.560,479	79	576.159,647 381.574,844	19.782
79	576.159,647 381.574,844	80	576.152,103 381.582,811	10.972	80	576.152,103 381.582,811	81	576.144,815 381.590,509	10.601	81	576.144,815 381.590,509	82	576.135,686 381.600,151	13.278
82	576.135,686 381.600,151	83	576.131,585 381.604,482	5.965	83	576.131,585 381.604,482	84	576.127,037 381.609,286	6.615	84	576.127,037 381.609,286	85	576.125,396 381.611,019	2.387
85	576.125,396 381.611,019	86	576.119,229 381.617,533	8.97	86	576.119,229 381.617,533	87	576.115,376 381.621,602	5.604	87	576.115,376 381.621,602	88	576.103,019 381.634,653	17.973
88	576.103,019 381.634,653	89	576.097,369 381.632,819	5.94	89	576.097,369 381.632,819	90	576.090,655 381.630,762	7.022	90	576.090,655 381.630,762	91	576.383,51 381.320,789	426.436
91	576.383,51 381.320,789	92	576.682,631 381.010,288	431.143	92	576.682,631 381.010,288	93	576.777,676 380.911,657	136.973	93	576.777,676 380.911,657	94	576.780,646 380.911,341	2.987
94	576.780,646 380.911,341	1	576.783,703 380.918,911	8.164										

** Lungimile segmentelor sunt determinate în planul de proiecție Stereo 70 și sunt rotunjite la 1 milimetru.

*** Distanța dintre puncte este formată din segmente cumulate ce sunt mai mici decât valoarea 1 milimetru.

**DATE DESPRE IMOBILUL NR. 30061**

Oficiul de Cadastru și Publicitate Imobiliară PRAHOVA
Biroul de Cadastru și Publicitate Imobiliară Ploiești

A. Partea I. Descrierea imobilului

TEREN Intravilan

Adresa: Loc. Strejnicu, Str Radiofarului, Jud. Prahova, TRONSON 1, DE154

Nr. Crt	Nr cadastral Nr. topografic	Suprafața* (mp)	Observații / Referințe
A1	30774	Din acte: 1.260 Masurata: 6.489	Sector cadastral:0 Teren imprejmuit; Teren intravilan.

B. Partea II. Proprietari și acte

Inscrieri privitoare la dreptul de proprietate și alte drepturi reale	Referințe
181340 / 25/11/2024	
Act Administrativ nr. 86, din 22/09/2014 emis de CONSILIUL LOCAL TÂRGȘORU VECHI (act administrativ nr 86 din 10.07.2018, emis de CONSILIUL LOCAL AL COMUNEI TÂRGȘORU VECHI;act administrativ nr 19221 din 21.11.2024, emis de PRIMĂRIA TÂRGȘORU VECHI;act administrativ nr 17 din 30.04.2010, emis de CONSILIUL LOCAL AL COMUNEI TÂRGȘORU VECHI);	
B1	A1
Intabulare, drept de PROPRIETATE(domeniul public), dobandit prin Lege, cota actuala 1/1, cota initiala 1/1 1) COMUNA TÂRGȘORU VECHI, CIF:2845230	

C. Partea III. SARCINI .

Inscrieri privind dezmembramintele dreptului de proprietate, drepturi reale de garanție și sarcini	Referințe
NU SUNT	


Anexa Nr. 1 La Partea I

Teren

Nr cadastral	Suprafața (mp)*	Observații / Referințe
30774	Din acte: 1.260 Masurata: 6.489	Teren intravilan.

* Suprafața este determinată în planul de proiecție Stereo 70.

DETALII LINIARE IMOBIL



Date referitoare la teren

Crt	Categorie folosință	Intravilan	Suprafața (mp)	Tarla	Parcelă	Nr. topo	Observații / Referințe
1	drum	DA	1.799	-	154	-	
2	drum	DA	4.691	-	154	-	

Lungime Segmente

1) Valorile lungimilor segmentelor sunt obținute din proiecție în plan.

Punct început	X / Y	Punct sfârșit	X / Y	Lungime segment	Punct început	X / Y	Punct sfârșit	X / Y	Lungime segment	Punct început	X / Y	Punct sfârșit	X / Y	Lungime segment
1	577.095,032 380.581,559	2	577.095,165 380.581,71	0.201	2	577.095,165 380.581,71	3	577.077,784 380.601,066	26.014	3	577.077,784 380.601,066	4	577.075,601 380.603,163	3.027
4	577.075,601 380.603,163	5	577.071,652 380.607,126	5.595	5	577.071,652 380.607,126	6	577.054,188 380.626,004	25.717	6	577.054,188 380.626,004	7	577.052,598 380.624,931	1.918
7	577.052,598 380.624,931	8	577.008,033 380.672,674	65.31	8	577.008,033 380.672,674	9	577.010,527 380.674,335	2.996	9	577.010,527 380.674,335	10	576.997,492 380.687,697	18.667
10	576.997,492 380.687,697	11	576.982,949 380.703,196	21.254	11	576.982,949 380.703,196	12	576.978,027 380.708,544	7.268	12	576.978,027 380.708,544	13	576.963,198 380.724,605	21.86
13	576.963,198 380.724,605	14	576.947,029 380.742,126	23.842	14	576.947,029 380.742,126	15	576.940,131 380.749,551	10.135	15	576.940,131 380.749,551	16	576.929,374 380.761,131	15.805

Punct început	X / Y	Punct sfârșit	X / Y	Lungime segment	Punct început	X / Y	Punct sfârșit	X / Y	Lungime segment	Punct început	X / Y	Punct sfârșit	X / Y	Lungime segment
16	576.929,374 380.761,131	17	576.930,969 380.765,031	4.214	17	576.930,969 380.765,031	18	576.919,75 380.759,98	12.304	18	576.919,75 380.759,98	19	576.930,562 380.748,067	16.088
19	576.930,562 380.748,067	20	576.939,673 380.738,339	13.328	20	576.939,673 380.738,339	21	576.946,179 380.731,266	9.61	21	576.946,179 380.731,266	22	576.952,587 380.724,455	9.352
22	576.952,587 380.724,455	23	576.976,732 380.698,793	35.235	23	576.976,732 380.698,793	24	576.996,9 380.677,263	29.501	24	576.996,9 380.677,263	25	577.015,818 380.656,913	27.785
25	577.015,818 380.656,913	26	577.031,033 380.638,624	23.79	26	577.031,033 380.638,624	27	577.037,696 380.631,48	9.769	27	577.037,696 380.631,48	28	577.062,813 380.604,553	36.823
28	577.062,813 380.604,553	29	577.064,016 380.605,19	1.361	29	577.064,016 380.605,19	30	577.070,001 380.598,678	8.845	30	577.070,001 380.598,678	31	577.076,4 380.590,755	10.184
31	577.076,4 380.590,755	32	577.091,135 380.574,761	21.747	32	577.091,135 380.574,761	33	577.112,83 380.551,213	32.018	33	577.112,83 380.551,213	34	577.116,172 380.547,6	4.922
34	577.116,172 380.547,6	35	577.133,825 380.528,524	25.991	35	577.133,825 380.528,524	36	577.135,914 380.526,267	3.075	36	577.135,914 380.526,267	37	577.246,857 380.406,422	163.313
37	577.246,857 380.406,422	38	577.260,35 380.391,919	19.809	38	577.260,35 380.391,919	39	577.267,657 380.385,829	9.512	39	577.267,657 380.385,829	40	577.270,084 380.382,878	3.821
40	577.270,084 380.382,878	41	577.277,442 380.373,931	11.584	41	577.277,442 380.373,931	42	577.278,585 380.372,634	1.729	42	577.278,585 380.372,634	43	577.284,868 380.365,499	9.507
43	577.284,868 380.365,499	44	577.286,331 380.363,837	2.214	44	577.286,331 380.363,837	45	577.288,97 380.360,521	4.238	45	577.288,97 380.360,521	46	577.293,116 380.356,13	6.039
46	577.293,116 380.356,13	47	577.298,26 380.350,467	7.651	47	577.298,26 380.350,467	48	577.303,564 380.345,001	7.616	48	577.303,564 380.345,001	49	577.314,296 380.333,566	15.682
49	577.314,296 380.333,566	50	577.336,056 380.310,381	31.797	50	577.336,056 380.310,381	51	577.350,807 380.294,664	21.555	51	577.350,807 380.294,664	52	577.355,093 380.290,097	6.263
52	577.355,093 380.290,097	53	577.360,917 380.283,892	8.51	53	577.360,917 380.283,892	54	577.363,838 380.280,779	4.269	54	577.363,838 380.280,779	55	577.365,037 380.279,501	1.752
55	577.365,037 380.279,501	56	577.365,919 380.278,562	1.288	56	577.365,919 380.278,562	57	577.369,714 380.274,517	5.547	57	577.369,714 380.274,517	58	577.373,309 380.270,77	5.193
58	577.373,309 380.270,77	59	577.382,109 380.261,6	12.709	59	577.382,109 380.261,6	60	577.383,67 380.259,901	2.307	60	577.383,67 380.259,901	61	577.389,006 380.254,095	7.886
61	577.389,006 380.254,095	62	577.394,81 380.247,778	8.579	62	577.394,81 380.247,778	63	577.397,688 380.244,711	4.206	63	577.397,688 380.244,711	64	577.404,982 380.236,939	10.659
64	577.404,982 380.236,939	65	577.409,735 380.231,874	6.946	65	577.409,735 380.231,874	66	577.412,266 380.229,177	3.699	66	577.412,266 380.229,177	67	577.420,991 380.219,882	12.748
67	577.420,991 380.219,882	68	577.426,723 380.213,84	8.328	68	577.426,723 380.213,84	69	577.427,133 380.213,398	0.603	69	577.427,133 380.213,398	70	577.432,287 380.207,849	7.573
70	577.432,287 380.207,849	71	577.437,685 380.202,1	7.886	71	577.437,685 380.202,1	72	577.440,003 380.199,631	3.387	72	577.440,003 380.199,631	73	577.454,468 380.184,223	21.134
73	577.454,468 380.184,223	74	577.461,686 380.176,535	10.545	74	577.461,686 380.176,535	75	577.470,427 380.167,224	12.771	75	577.470,427 380.167,224	76	577.473,277 380.164,187	4.165
76	577.473,277 380.164,187	77	577.476,266 380.161,002	4.368	77	577.476,266 380.161,002	78	577.478,13 380.159,017	2.723	78	577.478,13 380.159,017	79	577.479,781 380.157,183	2.468
79	577.479,781 380.157,183	80	577.481,577 380.155,327	2.583	80	577.481,577 380.155,327	81	577.484,193 380.152,54	3.822	81	577.484,193 380.152,54	82	577.488,201 380.148,269	5.857
82	577.488,201 380.148,269	83	577.497,931 380.137,901	14.219	83	577.497,931 380.137,901	84	577.499,108 380.136,647	1.72	84	577.499,108 380.136,647	85	577.503,824 380.131,622	6.891
85	577.503,824 380.131,622	86	577.511,705 380.123,225	11.516	86	577.511,705 380.123,225	87	577.517,755 380.116,779	8.84	87	577.517,755 380.116,779	88	577.518,645 380.115,83	1.301
88	577.518,645 380.115,83	89	577.520,786 380.113,55	3.128	89	577.520,786 380.113,55	90	577.523,597 380.110,554	4.108	90	577.523,597 380.110,554	91	577.525,491 380.108,536	2.768
91	577.525,491 380.108,536	92	577.532,612 380.100,948	10.406	92	577.532,612 380.100,948	93	577.535,521 380.097,849	4.25	93	577.535,521 380.097,849	94	577.542,367 380.090,554	10.004
94	577.542,367 380.090,554	95	577.547,579 380.085,001	7.616	95	577.547,579 380.085,001	96	577.549,466 380.082,99	2.758	96	577.549,466 380.082,99	97	577.553,012 380.079,212	5.181
97	577.553,012 380.079,212	98	577.556,482 380.075,514	5.071	98	577.556,482 380.075,514	99	577.558,324 380.073,547	2.695	99	577.558,324 380.073,547	100	577.560,529 380.071,194	3.225
100	577.560,529 380.071,194	101	577.563,596 380.067,871	4.522	101	577.563,596 380.067,871	102	577.564,547 380.066,84	1.403	102	577.564,547 380.066,84	103	577.566,563 380.064,653	2.974
103	577.566,563 380.064,653	104	577.570,583 380.060,29	5.933	104	577.570,583 380.060,29	105	577.576,512 380.053,856	8.749	105	577.576,512 380.053,856	106	577.580,992 380.048,993	6.612
106	577.580,992 380.048,993	107	577.587,541 380.041,886	9.664	107	577.587,541 380.041,886	108	577.589,089 380.040,206	2.284	108	577.589,089 380.040,206	109	577.590,635 380.038,527	2.282
109	577.590,635 380.038,527	110	577.592,182 380.036,849	2.282	110	577.592,182 380.036,849	111	577.594,065 380.034,805	2.779	111	577.594,065 380.034,805	112	577.596,818 380.031,817	4.063
112	577.596,818 380.031,817	113	577.598,179 380.030,34	2.008	113	577.598,179 380.030,34	114	577.601,451 380.026,789	4.829	114	577.601,451 380.026,789	115	577.609,782 380.017,747	12.295

Punct început	X / Y	Punct sfârşit	X / Y	Lungime segment	Punct început	X / Y	Punct sfârşit	X / Y	Lungime segment	Punct început	X / Y	Punct sfârşit	X / Y	Lungime segment
115	577.609,782 380.017,747	116	577.617,403 380.009,475	11.24 7	116	577.617,403 380.009,475	117	577.619,931 380.006,731	3.731	117	577.619,931 380.006,731	118	577.624,988 380.001,243	7.463
118	577.624,988 380.001,243	119	577.634,181 379.991,266	13.56 7	119	577.634,181 379.991,266	120	577.634,931 379.990,451	1.108	120	577.634,931 379.990,451	121	577.638,251 379.986,848	4.899
121	577.638,251 379.986,848	122	577.648,057 379.976,206	14.47 1	122	577.648,057 379.976,206	123	577.650,858 379.973,166	4.134	123	577.650,858 379.973,166	124	577.651,659 379.972,296	1.183
124	577.651,659 379.972,296	125	577.661,303 379.961,829	14.23 3	125	577.661,303 379.961,829	126	577.662,957 379.960,034	2.441	126	577.662,957 379.960,034	127	577.663,658 379.959,274	1.034
127	577.663,658 379.959,274	128	577.666,264 379.956,445	3.846	128	577.666,264 379.956,445	129	577.672,222 379.949,976	8.795	129	577.672,222 379.949,976	130	577.674,853 379.947,12	3.883
130	577.674,853 379.947,12	131	577.679,21 379.942,39	6.431	131	577.679,21 379.942,39	132	577.680,885 379.940,572	2.472	132	577.680,885 379.940,572	133	577.689,351 379.931,118	12.69 1
133	577.689,351 379.931,118	134	577.691,79 379.928,39	3.659	134	577.691,79 379.928,39	135	577.698,244 379.921,168	9.686	135	577.698,244 379.921,168	136	577.701,438 379.917,595	4.792
136	577.701,438 379.917,595	137	577.714,031 379.904,571	18.11 7	137	577.714,031 379.904,571	138	577.724,558 379.893,723	15.11 6	138	577.724,558 379.893,723	139	577.739,366 379.878,467	21.26 1
139	577.739,366 379.878,467	140	577.744,104 379.873,585	6.803	140	577.744,104 379.873,585	141	577.748,327 379.869,235	6.063	141	577.748,327 379.869,235	142	577.754,138 379.863,248	8.343
142	577.754,138 379.863,248	143	577.759,963 379.857,246	8.364	143	577.759,963 379.857,246	144	577.763,045 379.854,07	4.426	144	577.763,045 379.854,07	145	577.772,894 379.843,923	14.14 1
145	577.772,894 379.843,923	146	577.778,895 379.837,741	8.616	146	577.778,895 379.837,741	147	577.782,922 379.833,592	5.782	147	577.782,922 379.833,592	148	577.783,656 379.832,836	1.054
148	577.783,656 379.832,836	149	577.786,664 379.835,48	4.005	149	577.786,664 379.835,48	150	577.783,261 379.838,986	4.886	150	577.783,261 379.838,986	151	577.775,765 379.846,709	10.76 3
151	577.775,765 379.846,709	152	577.763,182 379.859,673	18.06 6	152	577.763,182 379.859,673	153	577.727,66 379.896,271	51.00 2	153	577.727,66 379.896,271	154	577.727,428 379.896,509	0.332
154	577.727,428 379.896,509	155	577.716,875 379.907,385	15.15 4	155	577.716,875 379.907,385	156	577.716,763 379.907,5	0.161	156	577.716,763 379.907,5	157	577.704,368 379.920,319	17.83 2
157	577.704,368 379.920,319	158	577.692,332 379.933,786	18.06 2	158	577.692,332 379.933,786	159	577.683,846 379.943,262	12.72	159	577.683,846 379.943,262	160	577.675,164 379.952,686	12.81 4
160	577.675,164 379.952,686	161	577.666,599 379.961,984	12.64 2	161	577.666,599 379.961,984	162	577.654,601 379.975,007	17.70 7	162	577.654,601 379.975,007	163	577.637,123 379.993,976	25.79 3
163	577.637,123 379.993,976	164	577.620,345 380.012,185	24.76	164	577.620,345 380.012,185	165	577.601,121 380.033,051	28.37 2	165	577.601,121 380.033,051	166	577.597,007 380.037,515	6.071
166	577.597,007 380.037,515	167	577.579,453 380.056,566	25.90 5	167	577.579,453 380.056,566	168	577.569,504 380.067,364	14.68 3	168	577.569,504 380.067,364	169	577.567,486 380.069,553	2.977
169	577.567,486 380.069,553	170	577.563,458 380.073,917	5.939	170	577.563,458 380.073,917	171	577.559,399 380.078,251	5.938	171	577.559,399 380.078,251	172	577.550,496 380.087,738	13.01
172	577.550,496 380.087,738	173	577.538,438 380.100,586	17.62	173	577.538,438 380.100,586	174	577.526,514 380.113,291	17.42 4	174	577.526,514 380.113,291	175	577.514,622 380.125,962	17.37 7
175	577.514,622 380.125,962	176	577.506,741 380.134,359	11.51 6	176	577.506,741 380.134,359	177	577.500,848 380.140,638	8.611	177	577.500,848 380.140,638	178	577.494,99 380.146,88	8.56
178	577.494,99 380.146,88	179	577.484,474 380.158,086	15.36 8	179	577.484,474 380.158,086	180	577.482,705 380.159,913	2.543	180	577.482,705 380.159,913	181	577.481,075 380.161,724	2.437
181	577.481,075 380.161,724	182	577.479,183 380.163,739	2.764	182	577.479,183 380.163,739	183	577.473,343 380.169,962	8.534	183	577.473,343 380.169,962	184	577.457,976 380.186,33	22.45 1
184	577.457,976 380.186,33	185	577.450,389 380.194,412	11.08 5	185	577.450,389 380.194,412	186	577.444,697 380.200,475	8.316	186	577.444,697 380.200,475	187	577.435,211 380.210,579	13.85 9
187	577.435,211 380.210,579	188	577.429,639 380.216,578	8.188	188	577.429,639 380.216,578	189	577.423,9 380.222,627	8.338	189	577.423,9 380.222,627	190	577.412,652 380.234,611	16.43 6
190	577.412,652 380.234,611	191	577.397,741 380.250,5	21.79	191	577.397,741 380.250,5	192	577.394,814 380.253,685	4.326	192	577.394,814 380.253,685	193	577.385,025 380.264,339	14.46 8
193	577.385,025 380.264,339	194	577.380,09 380.269,482	7.128	194	577.380,09 380.269,482	195	577.372,616 380.277,27	10.79 4	195	577.372,616 380.277,27	196	577.366,755 380.283,516	8.565
196	577.366,755 380.283,516	197	577.363,834 380.286,629	4.269	197	577.363,834 380.286,629	198	577.358,01 380.292,834	8.51	198	577.358,01 380.292,834	199	577.350,766 380.300,553	10.58 6
199	577.350,766 380.300,553	200	577.336,959 380.315,264	20.17 5	200	577.336,959 380.315,264	201	577.322,731 380.330,424	20.79 1	201	577.322,731 380.330,424	202	577.313,485 380.340,275	13.51
202	577.313,485 380.340,275	203	577.306,458 380.347,763	10.26 9	203	577.306,458 380.347,763	204	577.301,177 380.353,206	7.584	204	577.301,177 380.353,206	205	577.296,051 380.358,848	7.623
205	577.296,051 380.358,848	206	577.291,995 380.363,144	5.908	206	577.291,995 380.363,144	207	577.289,399 380.366,405	4.168	207	577.289,399 380.366,405	208	577.280,479 380.376,584	13.53 4
208	577.280,479 380.376,584	209	577.274,1 380.384,292	10.00 5	209	577.274,1 380.384,292	210	577.240,17 380.423,126	51.56 9	210	577.240,17 380.423,126	211	577.195,933 380.470,03	64.47 4
211	577.195,933 380.470,03	212	577.183,11 380.484,258	19.15 4	212	577.183,11 380.484,258	213	577.171,23 380.497,816	18.02 6	213	577.171,23 380.497,816	214	577.153,796 380.516,755	25.74 2

Punct început	X / Y	Punct sfârșit	X / Y	Lungime segment	Punct început	X / Y	Punct sfârșit	X / Y	Lungime segment	Punct început	X / Y	Punct sfârșit	X / Y	Lungime segment
214	577.153,796 380.516,755	215	577.129,928 380.542,31	34.968	215	577.129,928 380.542,31	216	577.107,9 380.567,237	33.265	216	577.107,9 380.567,237	217	577.100,086 380.575,077	11.069
217	577.100,086 380.575,077	218	577.094,522 380.580,976	8.109	218	577.094,522 380.580,976	1	577.095,032 380.581,559	0.775					

** Lungimile segmentelor sunt determinate în planul de proiecție Stereo 70 și sunt rotunjite la 1 milimetru.

*** Distanța dintre puncte este formată din segmente cumulate ce sunt mai mici decât valoarea 1 milimetru.

**DATE DESPRE IMOBILUL NR. 30063**

Oficiul de Cadastru și Publicitate Imobiliară PRAHOVA
Biroul de Cadastru și Publicitate Imobiliară Ploiești

A. Partea I. Descrierea imobilului

TEREN Intravilan

Adresa: Loc. Strejnicu, Str Sportului, Jud. Prahova, Tronson1 (De159)

Nr. Crt	Nr cadastral Nr. topografic	Suprafața* (mp)	Observații / Referințe
A1	30801	Din acte: 1.262 Masurata: 1.264	Sector cadastral:0 Teren imprejmuit;

B. Partea II. Proprietari și acte

Inscrieri privitoare la dreptul de proprietate și alte drepturi reale	Referințe
182475 / 26/11/2024	
Act Administrativ nr. 86, din 22/09/2014 emis de Consiliul Local al Comunei Târgșoru Vechi (act administrativ nr 19321 din 25.11.2024, emis de Primaria Comunei Târgșoru Vechi;act administrativ nr 17 din 30.04.2010, emis de Consiliul Local al Comunei Târgșoru Vechi);	
B1	A1
Intabulare, drept de PROPRIETATEdomeniu public, dobandit prin Lege, cota actuala 1/1, cota initiala 1/1 1) COMUNA TÂRGȘORU VECHI, CIF:2845230	

C. Partea III. SARCINI .

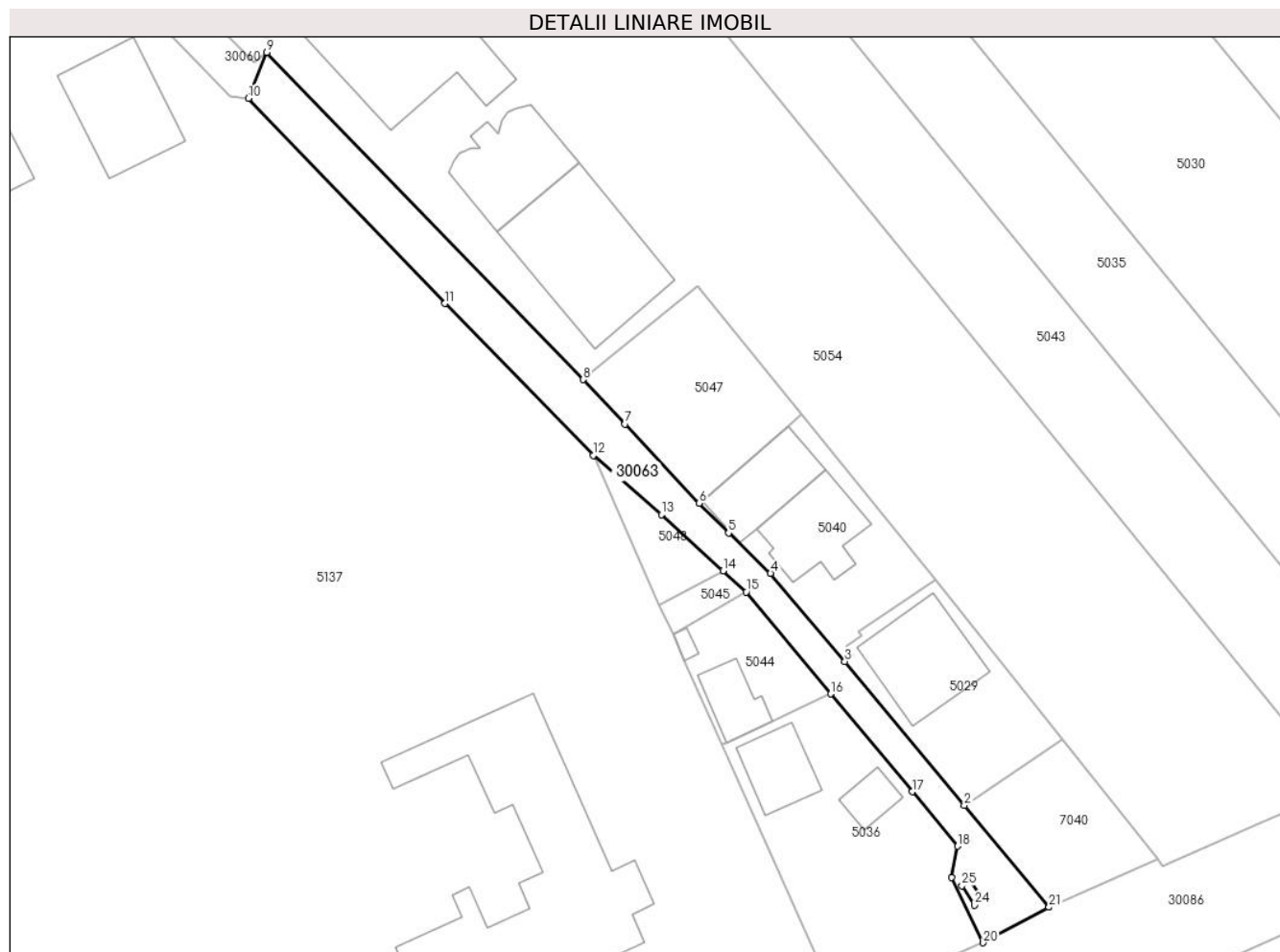
Inscrieri privind dezmembramintele dreptului de proprietate, drepturi reale de garanție și sarcini	Referințe
NU SUNT	

Anexa Nr. 1 La Partea I

Teren

Nr cadastral	Suprafața (mp)*	Observații / Referințe
30801	Din acte: 1.262 Masurata: 1.264	

* Suprafața este determinată în planul de proiecție Stereo 70.



Date referitoare la teren

Crt	Categorie folosință	Intra vilan	Suprafața (mp)	Tarla	Parcelă	Nr. topo	Observații / Referințe
1	drum	DA	1.264	-	159	-	

Lungime Segmente

1) Valorile lungimilor segmentelor sunt obținute din proiecție în plan.

Punct început	X / Y	Punct sfârșit	X / Y	Lungime segment (** (m)
1	576.912,39 380.778,294	2	576.898,452 380.795,053	21.798
3	576.878,791 380.818,692	4	576.866,592 380.833,201	18.956
5	576.859,654 380.839,867	6	576.854,825 380.844,724	6.849
7	576.842,62 380.857,78	8	576.835,763 380.865,085	10.019
9	576.783,703 380.918,911	10	576.780,646 380.911,341	8.164

Punct început	X / Y	Punct sfârșit	X / Y	Lungime segment (** (m)
2	576.898,452 380.795,053	3	576.878,791 380.818,692	30.747
4	576.866,592 380.833,201	5	576.859,654 380.839,867	9.621
6	576.854,825 380.844,724	7	576.842,62 380.857,78	17.872
8	576.835,763 380.865,085	9	576.783,703 380.918,911	74.883
10	576.780,646 380.911,341	11	576.813,016 380.877,602	46.756

Punct început	X / Y	Punct sfârșit	X / Y	Lungime segment (** (m)
11	576.813,016 380.877,602	12	576.837,383 380.852,603	34.91
13	576.848,612 380.842,886	14	576.858,772 380.833,635	13.741
15	576.862,586 380.830,125	16	576.876,491 380.813,382	21.764
17	576.889,852 380.797,263	18	576.897,32 380.788,313	11.656
19	576.896,359 380.783,217	20	576.901,567 380.772,431	11.978
21	576.912,39 380.778,294	22	576.899,436 380.782,675	13.675
23	576.901,475 380.779,468	24	576.900,125 380.778,61	1.6
25	576.898,095 380.781,822	1	576.899,436 380.782,675	1.589

Punct început	X / Y	Punct sfârșit	X / Y	Lungime segment (** (m)
12	576.837,383 380.852,603	13	576.848,612 380.842,886	14.85
14	576.858,772 380.833,635	15	576.862,586 380.830,125	5.183
16	576.876,491 380.813,382	17	576.889,852 380.797,263	20.937
18	576.897,32 380.788,313	19	576.896,359 380.783,217	5.186
20	576.901,567 380.772,431	21	576.912,39 380.778,294	12.309
22	576.899,436 380.782,675	23	576.901,475 380.779,468	3.8
24	576.900,125 380.778,61	25	576.898,095 380.781,822	3.8

** Lungimile segmentelor sunt determinate în planul de proiecție Stereo 70 și sunt rotunjite la 1 milimetru.

*** Distanța dintre puncte este formată din segmente cumulate ce sunt mai mici decât valoarea 1 milimetru.

**DATE DESPRE IMOBILUL NR. 30064**

Oficiul de Cadastru și Publicitate Imobiliară PRAHOVA
Biroul de Cadastru și Publicitate Imobiliară Ploiești

A. Partea I. Descrierea imobilului

TEREN Intravilan

Adresa: Loc. Strejnicu, Jud. Prahova

Nr. Crt	Nr cadastral Nr. topografic	Suprafața* (mp)	Observații / Referințe
A1		6	Sector cadastral:0 Teren neimprejmuit;

B. Partea II. Proprietari și acte

Inscrieri privitoare la dreptul de proprietate și alte drepturi reale		Referințe
/		
Act Normativ nr. 7, din 13/03/1996 emis de PARLAMENTUL ROMANIEI;		
B1	Inscrierea posesiei, drept de PROPRIETATE, dobandit prin Lege, cota actuala 1/1, cota initiala 1/1 1) NEIDENTIFICAT NEIDENTIFICAT	A1
B2	Se noteaza mentiunea proprietar neidentificat	A1

C. Partea III. SARCINI .

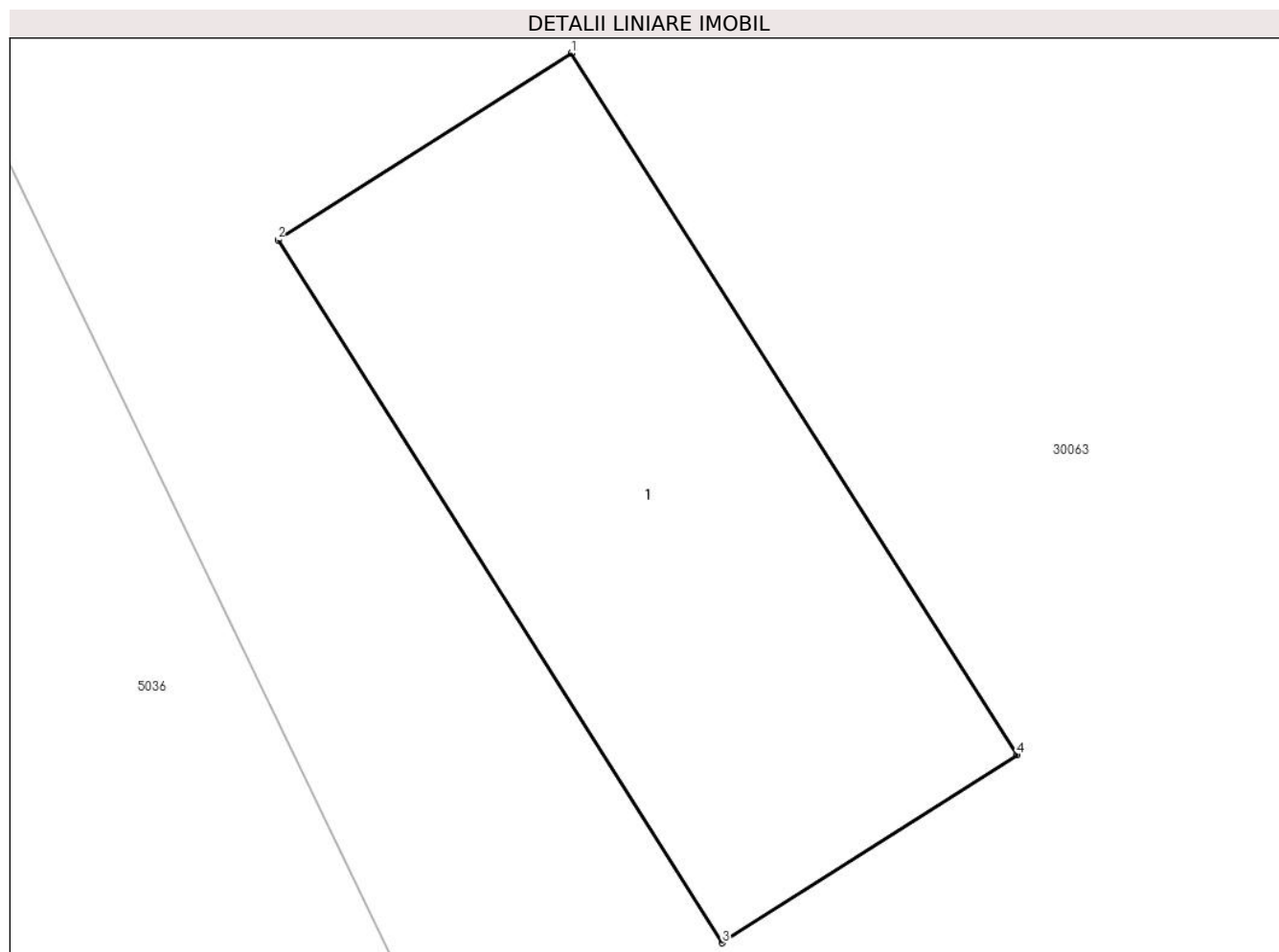
Inscrieri privind dezmembramintele dreptului de proprietate, drepturi reale de garanție și sarcini	Referințe
NU SUNT	

Anexa Nr. 1 La Partea I

Teren

Nr cadastral	Suprafața (mp)*	Observații / Referințe
	6	

* Suprafața este determinată în planul de proiecție Stereo 70.



Date referitoare la teren

Crt	Categorie folosință	Intra vilan	Suprafața (mp)	Tarla	Parcelă	Nr. topo	Observații / Referințe
1	curți constructii	DA	6	-	159	-	

Date referitoare la construcții

Crt	Număr	Destinație construcție	Supraf. (mp)	Situație juridică	Observații / Referințe
A1.1		construcții industriale și edilitare	6	Fara acte	Nr. niveluri:1; S. construita la sol:6 mp; S. construita desfasurata:6 mp; Constructie industrial-edilitara, regim inaltime P

Lungime Segmente

1) Valorile lungimilor segmentelor sunt obținute din proiecție în plan.

Punct început	X / Y	Punct sfârșit	X / Y	Lungime segment (** (m)
1	576.899,436 380.782,675	2	576.898,095 380.781,822	1.589
2	576.898,095 380.781,822	3	576.900,125 380.778,61	3.8
3	576.900,125 380.778,61	4	576.901,475 380.779,468	1.6

Punct început	X / Y	Punct sfârșit	X / Y	Lungime segment (** (m)
4	576.901,475 380.779,468	1	576.899,436 380.782,675	3.8

** Lungimile segmentelor sunt determinate în planul de proiecție Stereo 70 și sunt rotunjite la 1 milimetru.

*** Distanța dintre puncte este formată din segmente cumulate ce sunt mai mici decât valoarea 1 milimetru.

**DATE DESPRE IMOBILUL NR. 30065**

Oficiul de Cadastru și Publicitate Imobiliară PRAHOVA
Biroul de Cadastru și Publicitate Imobiliară Ploiești

A. Partea I. Descrierea imobilului

TEREN Extravilan

Adresa: Jud. Prahova, Com. Târgșoru Vechi, T 26, T 25

DN 1 km 60+347 - km 61+577, Jud. Prahova

Nr. Crt	Nr cadastral Nr. topografic	Suprafața* (mp)	Observații / Referințe
A1	25842	Din acte: 11.179.113 Masurata: 7.039	Sector cadastral:0 Teren neimprejmuit;

B. Partea II. Proprietari și acte

Inscrieri privitoare la dreptul de proprietate și alte drepturi reale		Referințe
19622 / 22/03/2013		
Act Administrativ nr. 1705, din 29/11/2006 emis de GUVERNUL ROMANIEI (act administrativ nr. MM487/04-02-2004 emis de MINISTERUL TRANSPORTURILOR; act administrativ nr. OIS/52445/26-11-2012 emis de MINISTERUL TRANSPORTURILOR;);		
B1	Intabulare, drept de PROPRIETATE, dobandit prin Lege, cota actuala 1/1, cota initiala 1/1 1) STATUL ROMAN, CIF:9999999999999, (domeniu public)	A1
B2	Intabulare, drept de CONCESIUNE, dobandit prin Lege, cota actuala 1/1, cota initiala 1/1 1) COMPANIA NATIONALA DE AUTOSTRAZI SI DRUMURI NATIONALE DIN ROMANIA SA, CIF:16054368	A1

C. Partea III. SARCINI .

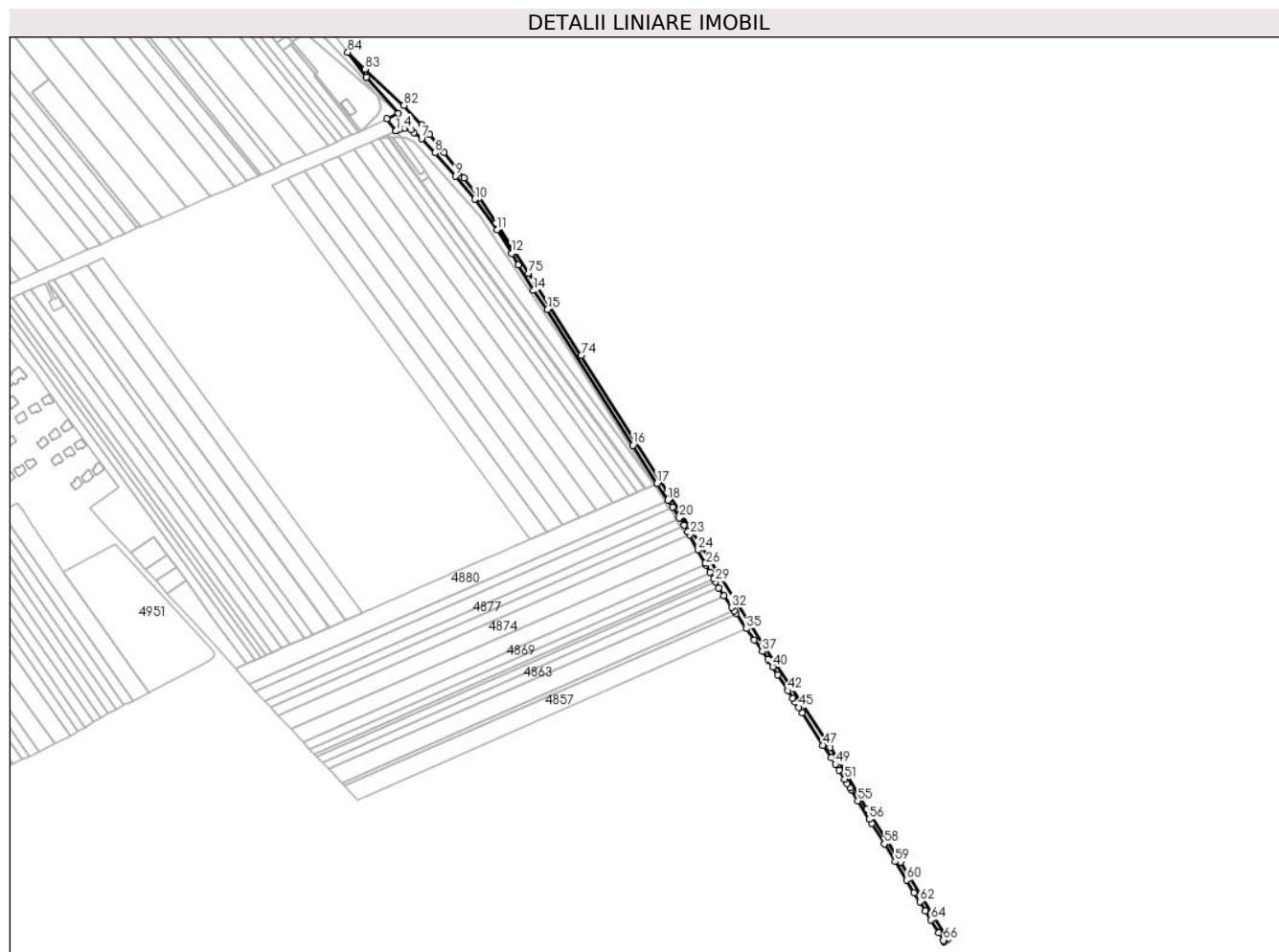
Inscrieri privind dezmembramintele dreptului de proprietate, drepturi reale de garanție și sarcini	Referințe
NU SUNT	

Anexa Nr. 1 La Partea I

Teren

Nr cadastral	Suprafața (mp)*	Observații / Referințe
25842	Din acte: 11.179.113 Masurata: 7.039	

* Suprafața este determinată în planul de proiecție Stereo 70.



Date referitoare la teren

Crt	Categorie folosință	Intravilan	Suprafața (mp)	Tarla	Parcelă	Nr. topo	Observații / Referințe
1	drum	NU	7.039	-	-	-	Com. Târgșoru Vechi, T 26, DN 1 km 60+347 - km 61+577, Jud. Prahova

Lungime Segmente

1) Valorile lungimilor segmentelor sunt obținute din proiecție în plan.

Punct început	X / Y	Punct sfârșit	X / Y	Lungime segment
1	577.456,674 380.997,106	2	577.456,757 380.997,142	0.09
4	577.466,678 380.999,713	5	577.474,049 380.998,383	7.49
7	577.485,959 380.988,245	8	577.501,207 380.972,211	22.127
10	577.546,606 380.919,252	11	577.572,16 380.884,647	43.018
2	577.456,757 380.997,142	3	577.460,13 380.998,617	3.681
5	577.474,049 380.998,383	6	577.477,632 380.995,562	4.56
8	577.501,207 380.972,211	9	577.524,493 380.945,772	35.231
11	577.572,16 380.884,647	12	577.588,744 380.857,504	31.808
3	577.460,13 380.998,617	4	577.466,678 380.999,713	6.639
6	577.477,632 380.995,562	7	577.485,959 380.988,245	11.085
9	577.524,493 380.945,772	10	577.546,606 380.919,252	34.53
12	577.588,744 380.857,504	13	577.596,047 380.844,313	15.078

Punct început	X / Y	Punct sfârșit	X / Y	Lungime segment	Punct început	X / Y	Punct sfârșit	X / Y	Lungime segment	Punct început	X / Y	Punct sfârșit	X / Y	Lungime segment
13	577.596,047 380.844,313	14	577.613,843 380.815,298	34.038	14	577.613,843 380.815,298	15	577.629,701 380.793,552	26.914	15	577.629,701 380.793,552	16	577.726,937 380.638,864	182.711
16	577.726,937 380.638,864	17	577.754,701 380.595,618	51.391	17	577.754,701 380.595,618	18	577.767,032 380.576,41	22.825	18	577.767,032 380.576,41	19	577.772,264 380.568,235	9.706
19	577.772,264 380.568,235	20	577.780,108 380.556,018	14.518	20	577.780,108 380.556,018	21	577.785,403 380.547,771	9.801	21	577.785,403 380.547,771	22	577.790,035 380.540,555	8.575
22	577.790,035 380.540,555	23	577.792,089 380.536,797	4.283	23	577.792,089 380.536,797	24	577.801,463 380.519,503	19.671	24	577.801,463 380.519,503	25	577.809,457 380.504,754	16.776
25	577.809,457 380.504,754	26	577.810,554 380.502,729	2.303	26	577.810,554 380.502,729	27	577.815,327 380.493,923	10.016	27	577.815,327 380.493,923	28	577.819,164 380.486,844	8.052
28	577.819,164 380.486,844	29	577.821,089 380.483,293	4.039	29	577.821,089 380.483,293	30	577.824,951 380.476,168	8.104	30	577.824,951 380.476,168	31	577.830,716 380.467,628	10.304
31	577.830,716 380.467,628	32	577.839,943 380.453,961	16.49	32	577.839,943 380.453,961	33	577.842,361 380.450,478	4.24	33	577.842,361 380.450,478	34	577.844,739 380.447,052	4.17
34	577.844,739 380.447,052	35	577.856,676 380.429,855	20.934	35	577.856,676 380.429,855	36	577.865,68 380.416,884	15.79	36	577.865,68 380.416,884	37	577.874,732 380.403,845	15.873
37	577.874,732 380.403,845	38	577.880,872 380.395,0	10.767	38	577.880,872 380.395,0	39	577.882,244 380.392,874	2.53	39	577.882,244 380.392,874	40	577.886,546 380.386,205	7.936
40	577.886,546 380.386,205	41	577.892,285 380.377,309	10.587	41	577.892,285 380.377,309	42	577.903,906 380.359,295	21.437	42	577.903,906 380.359,295	43	577.909,754 380.350,229	10.788
43	577.909,754 380.350,229	44	577.912,336 380.346,227	4.763	44	577.912,336 380.346,227	45	577.916,43 380.340,145	7.332	45	577.916,43 380.340,145	46	577.920,291 380.333,895	7.346
46	577.920,291 380.333,895	47	577.944,139 380.296,927	43.993	47	577.944,139 380.296,927	48	577.953,16 380.282,945	16.64	48	577.953,16 380.282,945	49	577.958,101 380.275,285	9.115
49	577.958,101 380.275,285	50	577.962,122 380.268,736	7.685	50	577.962,122 380.268,736	51	577.968,6 380.258,183	12.383	51	577.968,6 380.258,183	52	577.971,557 380.253,366	5.652
52	577.971,557 380.253,366	53	577.974,523 380.248,535	5.669	53	577.974,523 380.248,535	54	577.976,008 380.246,116	2.838	54	577.976,008 380.246,116	55	577.983,704 380.233,58	14.71
55	577.983,704 380.233,58	56	577.996,649 380.212,493	24.743	56	577.996,649 380.212,493	57	577.999,681 380.207,555	5.795	57	577.999,681 380.207,555	58	578.013,858 380.184,462	27.097
58	578.013,858 380.184,462	59	578.026,226 380.164,314	23.641	59	578.026,226 380.164,314	60	578.039,116 380.143,319	24.636	60	578.039,116 380.143,319	61	578.047,964 380.128,906	16.912
61	578.047,964 380.128,906	62	578.054,281 380.118,616	12.074	62	578.054,281 380.118,616	63	578.060,684 380.108,185	12.239	63	578.060,684 380.108,185	64	578.067,075 380.097,776	12.214
64	578.067,075 380.097,776	65	578.076,16 380.082,976	17.366	65	578.076,16 380.082,976	66	578.081,306 380.074,594	9.836	66	578.081,306 380.074,594	67	578.082,377 380.072,849	2.047
67	578.082,377 380.072,849	68	578.085,96 380.075,739	4.603	68	578.085,96 380.075,739	69	578.032,381 380.163,906	103.17	69	578.032,381 380.163,906	70	577.994,128 380.224,713	71.839
70	577.994,128 380.224,713	71	577.952,289 380.294,632	81.481	71	577.952,289 380.294,632	72	577.875,389 380.412,378	140.633	72	577.875,389 380.412,378	73	577.766,598 380.585,15	204.171
73	577.766,598 380.585,15	74	577.668,171 380.741,287	184.571	74	577.668,171 380.741,287	75	577.608,297 380.835,076	111.271	75	577.608,297 380.835,076	76	577.570,902 380.892,281	68.343
76	577.570,902 380.892,281	77	577.551,793 380.920,806	34.334	77	577.551,793 380.920,806	78	577.534,565 380.943,752	28.694	78	577.534,565 380.943,752	79	577.511,491 380.972,404	36.788
79	577.511,491 380.972,404	80	577.495,502 380.993,117	26.166	80	577.495,502 380.993,117	81	577.486,414 381.004,057	14.222	81	577.486,414 381.004,057	82	577.465,767 381.026,29	30.341
82	577.465,767 381.026,29	83	577.421,6 381.067,843	60.641	83	577.421,6 381.067,843	84	577.401,941 381.086,904	27.382	84	577.401,941 381.086,904	85	577.423,139 381.058,843	35.168
85	577.423,139 381.058,843	86	577.459,235 381.016,923	55.319	86	577.459,235 381.016,923	87	577.446,597 381.010,9	14.0	87	577.446,597 381.010,9	1	577.456,674 380.997,106	17.083

** Lungimile segmentelor sunt determinate în planul de proiecție Stereo 70 și sunt rotunjite la 1 milimetru.

*** Distanța dintre puncte este formată din segmente cumulate ce sunt mai mici decât valoarea 1 milimetru.

**DATE DESPRE IMOBILUL NR. 30067**

Oficiul de Cadastru și Publicitate Imobiliară PRAHOVA
Biroul de Cadastru și Publicitate Imobiliară Ploiești

A. Partea I. Descrierea imobilului

TEREN Extravilan

Adresa: Jud. Prahova

Nr. Crt	Nr cadastral Nr. topografic	Suprafața* (mp)	Observații / Referințe
A1		8.664	Sector cadastral:0 Teren neimprejmuit;

B. Partea II. Proprietari și acte

Inscrieri privitoare la dreptul de proprietate și alte drepturi reale		Referințe
/		
Act Normativ nr. 7, din 13/03/1996 emis de PARLAMENTUL ROMANIEI;		
B1	Inscrierea posesiei, drept de PROPRIETATE, dobandit prin Lege, cota actuala 1/1, cota initiala 1/1 1) NEIDENTIFICAT NEIDENTIFICAT	A1
B2	Se noteaza mentiunea proprietar neidentificat	A1

C. Partea III. SARCINI .

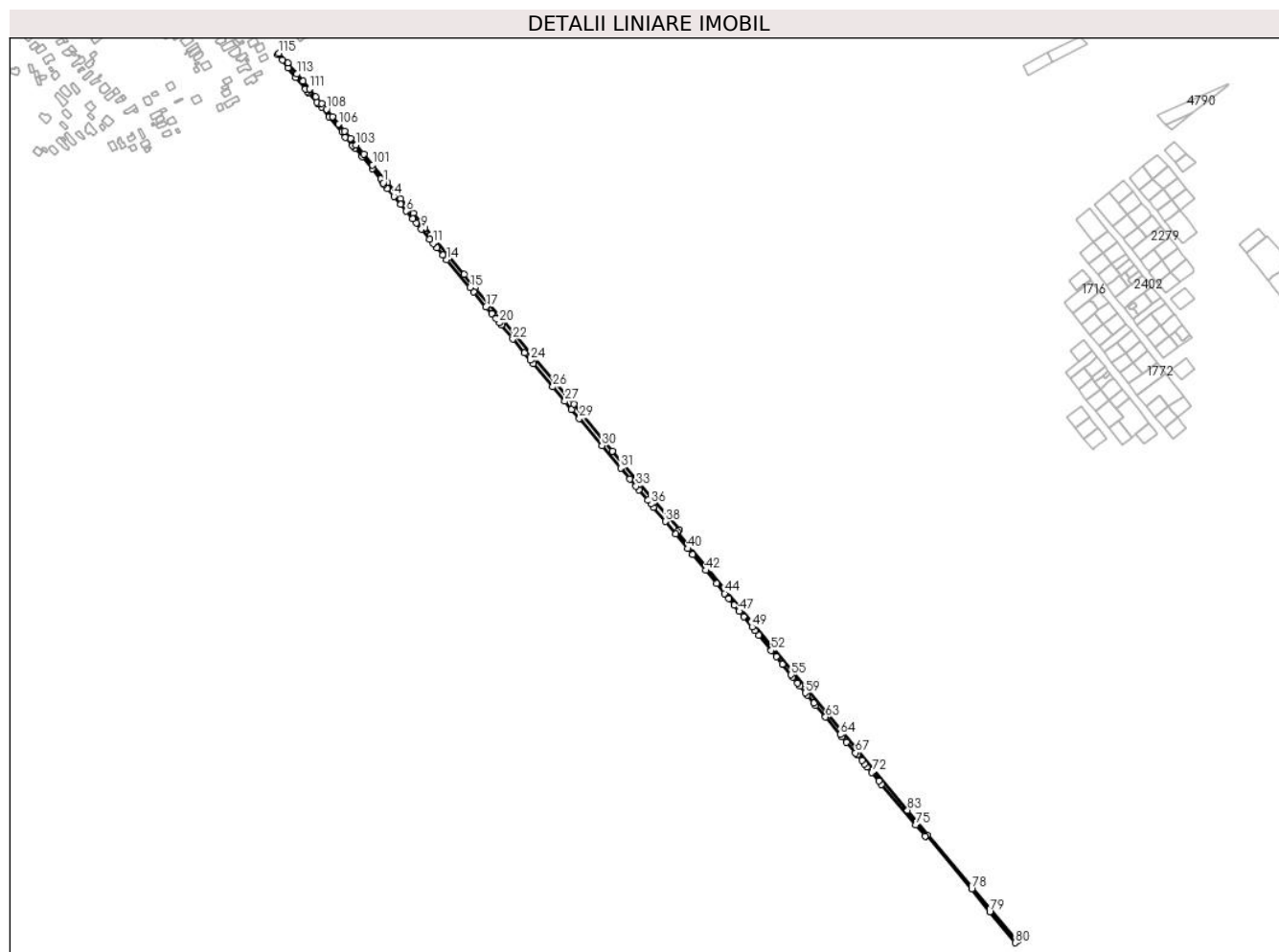
Inscrieri privind dezmembramintele dreptului de proprietate, drepturi reale de garanție și sarcini	Referințe
NU SUNT	

Anexa Nr. 1 La Partea I

Teren

Nr cadastral	Suprafața (mp)*	Observații / Referințe
	8.664	

* Suprafața este determinată în planul de proiecție Stereo 70.



Date referitoare la teren

Crt	Categorie folosință	Intravilan	Suprafața (mp)	Tarla	Parcelă	Nr. topo	Observații / Referințe
1	ape statatoare	NU	7.687	-	160	-	
2	ape statatoare	NU	977	-	-	-	

Lungime Segmente

1) Valorile lungimilor segmentelor sunt obținute din proiecție în plan.

Punct început	X / Y	Punct sfârșit	X / Y	Lungime segment
1	576.647,784 379.762,233	2	576.648,724 379.760,761	1.747
4	576.663,386 379.743,174	5	576.672,816 379.731,863	14.726
7	576.690,385 379.710,79	8	576.695,365 379.704,816	7.777
10	576.714,937 379.681,34	11	576.719,886 379.675,403	7.729
2	576.648,724 379.760,761	3	576.653,785 379.754,69	7.904
5	576.672,816 379.731,863	6	576.681,248 379.721,749	13.168
8	576.695,365 379.704,816	9	576.702,763 379.695,943	11.553
11	576.719,886 379.675,403	12	576.725,02 379.669,245	8.017
3	576.653,785 379.754,69	4	576.663,386 379.743,174	14.993
6	576.681,248 379.721,749	7	576.690,385 379.710,79	14.268
9	576.702,763 379.695,943	10	576.714,937 379.681,34	19.012
12	576.725,02 379.669,245	13	576.733,8 379.658,714	13.711

Punct început	X / Y	Punct sfârșit	X / Y	Lungime segment	Punct început	X / Y	Punct sfârșit	X / Y	Lungime segment	Punct început	X / Y	Punct sfârșit	X / Y	Lungime segment
13	576.733,8 379.658,714	14	576.739,527 379.651,845	8.943	14	576.739,527 379.651,845	15	576.772,675 379.612,084	51.76 6	15	576.772,675 379.612,084	16	576.778,288 379.605,352	8.765
16	576.778,288 379.605,352	17	576.796,011 379.584,094	27.67 7	17	576.796,011 379.584,094	18	576.804,325 379.574,122	12.98 3	18	576.804,325 379.574,122	19	576.809,941 379.567,383	8.772
19	576.809,941 379.567,383	20	576.815,244 379.561,022	8.282	20	576.815,244 379.561,022	21	576.817,745 379.558,023	3.905	21	576.817,745 379.558,023	22	576.834,722 379.537,66	26.51 2
22	576.834,722 379.537,66	23	576.851,501 379.517,534	26.20 3	23	576.851,501 379.517,534	24	576.860,184 379.507,121	13.55 8	24	576.860,184 379.507,121	25	576.864,22 379.502,299	6.288
25	576.864,22 379.502,299	26	576.892,12 379.468,977	43.46	26	576.892,12 379.468,977	27	576.909,542 379.448,168	27.13 9	27	576.909,542 379.448,168	28	576.919,181 379.436,655	15.01 5
28	576.919,181 379.436,655	29	576.930,423 379.423,229	17.51 1	29	576.930,423 379.423,229	30	576.962,97 379.384,356	50.69 9	30	576.962,97 379.384,356	31	576.989,987 379.352,087	42.08 6
31	576.989,987 379.352,087	32	577.003,214 379.336,288	20.60 5	32	577.003,214 379.336,288	33	577.011,939 379.325,868	13.59 1	33	577.011,939 379.325,868	34	577.016,276 379.320,688	6.756
34	577.016,276 379.320,688	35	577.028,903 379.305,607	19.66 9	35	577.028,903 379.305,607	36	577.033,173 379.300,506	6.652	36	577.033,173 379.300,506	37	577.037,427 379.295,426	6.626
37	577.037,427 379.295,426	38	577.054,284 379.275,292	26.25 9	38	577.054,284 379.275,292	39	577.069,423 379.257,21	23.58 3	39	577.069,423 379.257,21	40	577.086,765 379.236,049	27.35 9
40	577.086,765 379.236,049	41	577.093,802 379.227,462	11.10 2	41	577.093,802 379.227,462	42	577.112,448 379.204,708	29.41 8	42	577.112,448 379.204,708	43	577.128,061 379.185,657	24.63 1
43	577.128,061 379.185,657	44	577.139,645 379.171,521	18.27 6	44	577.139,645 379.171,521	45	577.145,538 379.164,329	9.298	45	577.145,538 379.164,329	46	577.153,168 379.155,019	12.03 7
46	577.153,168 379.155,019	47	577.160,692 379.145,838	11.87	47	577.160,692 379.145,838	48	577.167,029 379.138,104	9.999	48	577.167,029 379.138,104	49	577.179,296 379.123,136	19.35 3
49	577.179,296 379.123,136	50	577.183,371 379.118,163	6.429	50	577.183,371 379.118,163	51	577.188,739 379.111,613	8.469	51	577.188,739 379.111,613	52	577.206,826 379.089,542	28.53 5
52	577.206,826 379.089,542	53	577.214,254 379.080,477	11.72	53	577.214,254 379.080,477	54	577.223,053 379.069,741	13.88 1	54	577.223,053 379.069,741	55	577.235,531 379.054,514	19.68 7
55	577.235,531 379.054,514	56	577.238,025 379.051,471	3.934	56	577.238,025 379.051,471	57	577.244,92 379.042,488	11.32 4	57	577.244,92 379.042,488	58	577.248,319 379.038,059	5.583
58	577.248,319 379.038,059	59	577.255,618 379.028,55	11.98 7	59	577.255,618 379.028,55	60	577.258,659 379.024,921	4.735	60	577.258,659 379.024,921	61	577.268,1 379.013,654	14.7
61	577.268,1 379.013,654	62	577.270,75 379.010,491	4.126	62	577.270,75 379.010,491	63	577.284,922 378.993,578	22.06 6	63	577.284,922 378.993,578	64	577.305,942 378.968,491	32.72 9
64	577.305,942 378.968,491	65	577.308,444 378.965,505	3.896	65	577.308,444 378.965,505	66	577.315,378 378.957,229	10.79 7	66	577.315,378 378.957,229	67	577.328,062 378.942,093	19.74 8
67	577.328,062 378.942,093	68	577.330,529 378.939,148	3.842	68	577.330,529 378.939,148	69	577.337,369 378.930,986	10.64 9	69	577.337,369 378.930,986	70	577.341,496 378.926,059	6.427
70	577.341,496 378.926,059	71	577.344,896 378.922,002	5.293	71	577.344,896 378.922,002	72	577.351,607 378.913,992	10.45	72	577.351,607 378.913,992	73	577.361,992 378.901,599	16.16 9
73	577.361,992 378.901,599	74	577.365,827 378.897,022	5.971	74	577.365,827 378.897,022	75	577.414,628 378.838,738	76.01 7	75	577.414,628 378.838,738	76	577.428,42 378.822,265	21.48 4
76	577.428,42 378.822,265	77	577.431,178 378.823,522	3.031	77	577.431,178 378.823,522	78	577.495,522 378.746,315	100.5 04	78	577.495,522 378.746,315	79	577.521,492 378.713,578	41.78 7
79	577.521,492 378.713,578	80	577.558,161 378.668,799	57.87 7	80	577.558,161 378.668,799	81	577.561,579 378.671,949	4.648	81	577.561,579 378.671,949	82	577.560,424 378.673,16	1.673
82	577.560,424 378.673,16	83	577.403,162 378.859,509	243.8 39	83	577.403,162 378.859,509	84	577.071,749 379.261,131	520.7 06	84	577.071,749 379.261,131	85	577.074,629 379.263,439	3.691
85	577.074,629 379.263,439	86	577.033,878 379.311,218	62.79 7	86	577.033,878 379.311,218	87	576.978,41 379.376,651	85.78	87	576.978,41 379.376,651	88	576.922,024 379.443,967	87.81 1
88	576.922,024 379.443,967	89	576.861,465 379.516,411	94.42 2	89	576.861,465 379.516,411	90	576.819,716 379.565,967	64.79 8	90	576.819,716 379.565,967	91	576.780,074 379.612,11	60.83 3
91	576.780,074 379.612,11	92	576.764,186 379.630,607	24.38 4	92	576.764,186 379.630,607	93	576.740,804 379.658,762	36.59 8	93	576.740,804 379.658,762	94	576.716,796 379.687,674	37.58
94	576.716,796 379.687,674	95	576.708,208 379.698,016	13.44 3	95	576.708,208 379.698,016	96	576.691,046 379.718,684	26.86 4	96	576.691,046 379.718,684	97	576.682,751 379.728,674	12.98 5
97	576.682,751 379.728,674	98	576.673,422 379.739,908	14.60 2	98	576.673,422 379.739,908	99	576.654,026 379.762,983	30.14 4	99	576.654,026 379.762,983	100	576.652,384 379.764,935	2.551
100	576.652,384 379.764,935	101	576.632,622 379.788,446	30.71 3	101	576.632,622 379.788,446	102	576.619,713 379.803,803	20.06 2	102	576.619,713 379.803,803	103	576.608,532 379.817,117	17.38 6
103	576.608,532 379.817,117	104	576.600,839 379.826,468	12.10 9	104	576.600,839 379.826,468	105	576.592,387 379.836,739	13.30 1	105	576.592,387 379.836,739	106	576.583,942 379.847,003	13.29 2
106	576.583,942 379.847,003	107	576.575,069 379.857,786	13.96 4	107	576.575,069 379.857,786	108	576.566,205 379.868,56	13.95 2	108	576.566,205 379.868,56	109	576.559,301 379.876,951	10.86 6
109	576.559,301 379.876,951	110	576.550,956 379.886,71	12.84	110	576.550,956 379.886,71	111	576.541,664 379.897,808	14.47 4	111	576.541,664 379.897,808	112	576.532,367 379.908,912	14.48 2

Punct început	X / Y	Punct sfârșit	X / Y	Lungime segment	Punct început	X / Y	Punct sfârșit	X / Y	Lungime segment	Punct început	X / Y	Punct sfârșit	X / Y	Lungime segment
112	576.532,367 379.908,912	113	576.523,789 379.919,156	13.361	113	576.523,789 379.919,156	114	576.510,357 379.935,199	20.924	114	576.510,357 379.935,199	115	576.497,922 379.949,125	18.67
115	576.497,922 379.949,125	116	576.496,048 379.947,633	2.395	116	576.496,048 379.947,633	117	576.502,875 379.939,703	10.464	117	576.502,875 379.939,703	118	576.511,034 379.928,089	14.193
118	576.511,034 379.928,089	119	576.522,254 379.914,281	17.792	119	576.522,254 379.914,281	120	576.535,754 379.897,535	21.51	120	576.535,754 379.897,535	121	576.538,384 379.894,396	4.095
121	576.538,384 379.894,396	122	576.540,354 379.892,045	3.067	122	576.540,354 379.892,045	123	576.551,959 379.878,195	18.069	123	576.551,959 379.878,195	124	576.553,922 379.875,978	2.961
124	576.553,922 379.875,978	125	576.559,076 379.871,413	6.885	125	576.559,076 379.871,413	126	576.569,909 379.858,152	17.123	126	576.569,909 379.858,152	127	576.588,426 379.835,847	28.99
127	576.588,426 379.835,847	128	576.593,449 379.827,869	9.428	128	576.593,449 379.827,869	129	576.603,237 379.816,186	15.241	129	576.603,237 379.816,186	130	576.606,734 379.812,386	5.164
130	576.606,734 379.812,386	131	576.617,678 379.800,142	16.422	131	576.617,678 379.800,142	132	576.632,437 379.783,006	22.616	132	576.632,437 379.783,006	133	576.644,102 379.767,994	19.011
133	576.644,102 379.767,994	134	576.646,906 379.763,607	5.207	134	576.646,906 379.763,607	1	576.647,784 379.762,233	1.631					

** Lungimile segmentelor sunt determinate în planul de proiecție Stereo 70 și sunt rotunjite la 1 milimetru.

*** Distanța dintre puncte este formată din segmente cumulate ce sunt mai mici decât valoarea 1 milimetru.

**DATE DESPRE IMOBILUL NR. 30068**

Oficiul de Cadastru și Publicitate Imobiliară PRAHOVA
Biroul de Cadastru și Publicitate Imobiliară Ploiești

A. Partea I. Descrierea imobilului

TEREN Extravilan

Adresa: Jud. Prahova

Nr. Crt	Nr cadastral Nr. topografic	Suprafața* (mp)	Observații / Referințe
A1		5.918	Sector cadastral:0 Teren neimprejmuit;

B. Partea II. Proprietari și acte

Inscrieri privitoare la dreptul de proprietate și alte drepturi reale		Referințe
/		
Act Normativ nr. 7, din 13/03/1996 emis de PARLAMENTUL ROMANIEI;		
B1	Inscrierea posesiei, drept de PROPRIETATE, dobandit prin Lege, cota actuala 1/1, cota initiala 1/1 1) NEIDENTIFICAT NEIDENTIFICAT	A1
B2	Se noteaza mentiunea proprietar neidentificat	A1


C. Partea III. SARCINI .

Inscrieri privind dezmembramintele dreptului de proprietate, drepturi reale de garanție și sarcini	Referințe
NU SUNT	

Teren

Nr cadastral	Suprafața (mp)*	Observații / Referințe
	5.918	

* Suprafața este determinată în planul de proiecție Stereo 70.



Date referitoare la teren

Crt	Categorie folosință	Intravilan	Suprafața (mp)	Tarla	Parcelă	Nr. topo	Observații / Referințe
1	drum	NU	4.903	-	160/1	-	
2	drum	NU	1.016	-	-	-	

Lungime Segmente

1) Valorile lungimilor segmentelor sunt obținute din proiecție în plan.

Punct început	X / Y	Punct sfârșit	X / Y	Lungime segment
1	576.509,856 379.949,374	2	576.506,338 379.954,642	6.335
4	576.497,922 379.949,125	5	576.510,357 379.935,199	18.67
7	576.532,367 379.908,912	8	576.541,664 379.897,808	14.48 2
10	576.559,301 379.876,951	11	576.566,205 379.868,56	10.86 6
13	576.583,942 379.847,003	14	576.592,387 379.836,739	13.29 2
2	576.506,338 379.954,642	3	576.502,488 379.952,758	4.286
5	576.510,357 379.935,199	6	576.523,789 379.919,156	20.92 4
8	576.541,664 379.897,808	9	576.550,956 379.886,71	14.47 4
11	576.566,205 379.868,56	12	576.575,069 379.857,786	13.95 2
14	576.592,387 379.836,739	15	576.600,839 379.826,468	13.30 1
3	576.502,488 379.952,758	4	576.497,922 379.949,125	5.835
6	576.523,789 379.919,156	7	576.532,367 379.908,912	13.36 1
9	576.550,956 379.886,71	10	576.559,301 379.876,951	12.84
12	576.575,069 379.857,786	13	576.583,942 379.847,003	13.96 4
15	576.600,839 379.826,468	16	576.608,532 379.817,117	12.10 9

Punct început	X / Y	Punct sfârșit	X / Y	Lungime segment	Punct început	X / Y	Punct sfârșit	X / Y	Lungime segment	Punct început	X / Y	Punct sfârșit	X / Y	Lungime segment
16	576.608,532 379.817,117	17	576.619,713 379.803,803	17.386	17	576.619,713 379.803,803	18	576.632,622 379.788,446	20.062	18	576.632,622 379.788,446	19	576.652,384 379.764,935	30.713
19	576.652,384 379.764,935	20	576.654,026 379.762,983	2.551	20	576.654,026 379.762,983	21	576.673,422 379.739,908	30.144	21	576.673,422 379.739,908	22	576.682,751 379.728,674	14.602
22	576.682,751 379.728,674	23	576.691,046 379.718,684	12.985	23	576.691,046 379.718,684	24	576.708,208 379.698,016	26.864	24	576.708,208 379.698,016	25	576.716,796 379.687,674	13.443
25	576.716,796 379.687,674	26	576.740,804 379.658,762	37.58	26	576.740,804 379.658,762	27	576.764,186 379.630,607	36.598	27	576.764,186 379.630,607	28	576.780,074 379.612,11	24.384
28	576.780,074 379.612,11	29	576.819,716 379.565,967	60.833	29	576.819,716 379.565,967	30	576.861,465 379.516,411	64.798	30	576.861,465 379.516,411	31	576.922,024 379.443,967	94.422
31	576.922,024 379.443,967	32	576.978,41 379.376,651	87.811	32	576.978,41 379.376,651	33	577.033,878 379.311,218	85.78	33	577.033,878 379.311,218	34	577.074,629 379.263,439	62.797
34	577.074,629 379.263,439	35	577.079,767 379.267,558	6.585	35	577.079,767 379.267,558	36	577.067,055 379.282,462	19.589	36	577.067,055 379.282,462	37	577.038,095 379.316,417	44.628
37	577.038,095 379.316,417	38	577.032,145 379.323,392	9.168	38	577.032,145 379.323,392	39	577.023,275 379.333,793	13.67	39	577.023,275 379.333,793	40	577.020,816 379.336,676	3.789
40	577.020,816 379.336,676	41	577.014,528 379.344,113	9.739	41	577.014,528 379.344,113	42	577.005,807 379.354,431	13.51	42	577.005,807 379.354,431	43	576.997,092 379.364,74	13.499
43	576.997,092 379.364,74	44	576.990,472 379.372,57	10.253	44	576.990,472 379.372,57	45	576.986,99 379.376,69	5.394	45	576.986,99 379.376,69	46	576.982,638 379.381,837	6.74
46	576.982,638 379.381,837	47	576.975,331 379.390,482	11.319	47	576.975,331 379.390,482	48	576.966,632 379.400,772	13.474	48	576.966,632 379.400,772	49	576.961,999 379.406,252	7.176
49	576.961,999 379.406,252	50	576.957,974 379.411,083	6.288	50	576.957,974 379.411,083	51	576.947,809 379.423,282	15.879	51	576.947,809 379.423,282	52	576.926,26 379.449,144	33.663
52	576.926,26 379.449,144	53	576.891,743 379.490,569	53.921	53	576.891,743 379.490,569	54	576.883,107 379.500,933	13.49	54	576.883,107 379.500,933	55	576.874,471 379.511,298	13.491
55	576.874,471 379.511,298	56	576.865,698 379.521,591	13.524	56	576.865,698 379.521,591	57	576.849,388 379.540,725	25.142	57	576.849,388 379.540,725	58	576.845,173 379.545,67	6.498
58	576.845,173 379.545,67	59	576.842,275 379.549,241	4.599	59	576.842,275 379.549,241	60	576.833,805 379.559,674	13.438	60	576.833,805 379.559,674	61	576.828,339 379.566,037	8.388
61	576.828,339 379.566,037	62	576.823,932 379.571,167	6.763	62	576.823,932 379.571,167	63	576.816,531 379.579,781	11.357	63	576.816,531 379.579,781	64	576.813,317 379.583,523	4.933
64	576.813,317 379.583,523	65	576.804,513 379.593,772	13.511	65	576.804,513 379.593,772	66	576.795,713 379.604,015	13.504	66	576.795,713 379.604,015	67	576.784,278 379.617,325	17.548
67	576.784,278 379.617,325	68	576.769,51 379.634,516	22.663	68	576.769,51 379.634,516	69	576.768,411 379.635,796	1.687	69	576.768,411 379.635,796	70	576.745,051 379.663,926	36.565
70	576.745,051 379.663,926	71	576.738,219 379.672,154	10.695	71	576.738,219 379.672,154	72	576.725,338 379.687,666	20.163	72	576.725,338 379.687,666	73	576.721,043 379.692,838	6.723
73	576.721,043 379.692,838	74	576.716,749 379.698,01	6.722	74	576.716,749 379.698,01	75	576.712,455 379.703,18	6.721	75	576.712,455 379.703,18	76	576.695,293 379.723,848	26.864
76	576.695,293 379.723,848	77	576.692,72 379.726,947	4.028	77	576.692,72 379.726,947	78	576.686,998 379.733,838	8.957	78	576.686,998 379.733,838	79	576.681,278 379.740,726	8.953
79	576.681,278 379.740,726	80	576.677,661 379.745,081	5.661	80	576.677,661 379.745,081	81	576.669,778 379.754,459	12.251	81	576.669,778 379.754,459	82	576.658,257 379.768,165	17.905
82	576.658,257 379.768,165	83	576.644,606 379.784,405	21.215	83	576.644,606 379.784,405	84	576.636,853 379.793,628	12.049	84	576.636,853 379.793,628	85	576.632,548 379.798,748	6.689
85	576.632,548 379.798,748	86	576.623,944 379.808,985	13.373	86	576.623,944 379.808,985	87	576.613,346 379.821,591	16.469	87	576.613,346 379.821,591	88	576.612,778 379.822,282	0.894
88	576.612,778 379.822,282	89	576.605,097 379.831,618	12.09	89	576.605,097 379.831,618	90	576.596,645 379.841,889	13.301	90	576.596,645 379.841,889	91	576.592,422 379.847,022	6.647
91	576.592,422 379.847,022	92	576.588,2 379.852,153	6.645	92	576.588,2 379.852,153	93	576.579,327 379.862,936	13.964	93	576.579,327 379.862,936	94	576.570,463 379.873,71	13.952
94	576.570,463 379.873,71	95	576.563,835 379.881,766	10.432	95	576.563,835 379.881,766	96	576.563,535 379.882,13	0.472	96	576.563,535 379.882,13	97	576.555,179 379.891,902	12.857
97	576.555,179 379.891,902	98	576.545,9 379.902,984	14.454	98	576.545,9 379.902,984	99	576.536,603 379.914,088	14.482	99	576.536,603 379.914,088	100	576.528,025 379.924,332	13.361
100	576.528,025 379.924,332	101	576.514,921 379.939,984	20.413	101	576.514,921 379.939,984	102	576.511,956 379.946,229	6.913	102	576.511,956 379.946,229	1	576.509,856 379.949,374	3.782

** Lungimile segmentelor sunt determinate în planul de proiecție Stereo 70 și sunt rotunjite la 1 milimetru.

*** Distanța dintre puncte este formată din segmente cumulate ce sunt mai mici decât valoarea 1 milimetru.

**DATE DESPRE IMOBILUL NR. 30069**

Oficiul de Cadastru și Publicitate Imobiliară PRAHOVA
Biroul de Cadastru și Publicitate Imobiliară Ploiești

A. Partea I. Descrierea imobilului

TEREN Extravilan

Adresa: Jud. Prahova

Nr. Crt	Nr cadastral Nr. topografic	Suprafața* (mp)	Observații / Referințe
A1		2.895	Sector cadastral:0 Teren neimprejmuit;

B. Partea II. Proprietari și acte

Inscrieri privitoare la dreptul de proprietate și alte drepturi reale		Referințe
/		
Act Normativ nr. 7, din 13/03/1996 emis de PARLAMENTUL ROMANIEI;		
B1	Inscrierea posesiei, drept de PROPRIETATE, dobandit prin Lege, cota actuala 1/1, cota initiala 1/1 1) NEIDENTIFICAT NEIDENTIFICAT	A1
B2	Se noteaza mentiunea proprietar neidentificat	A1

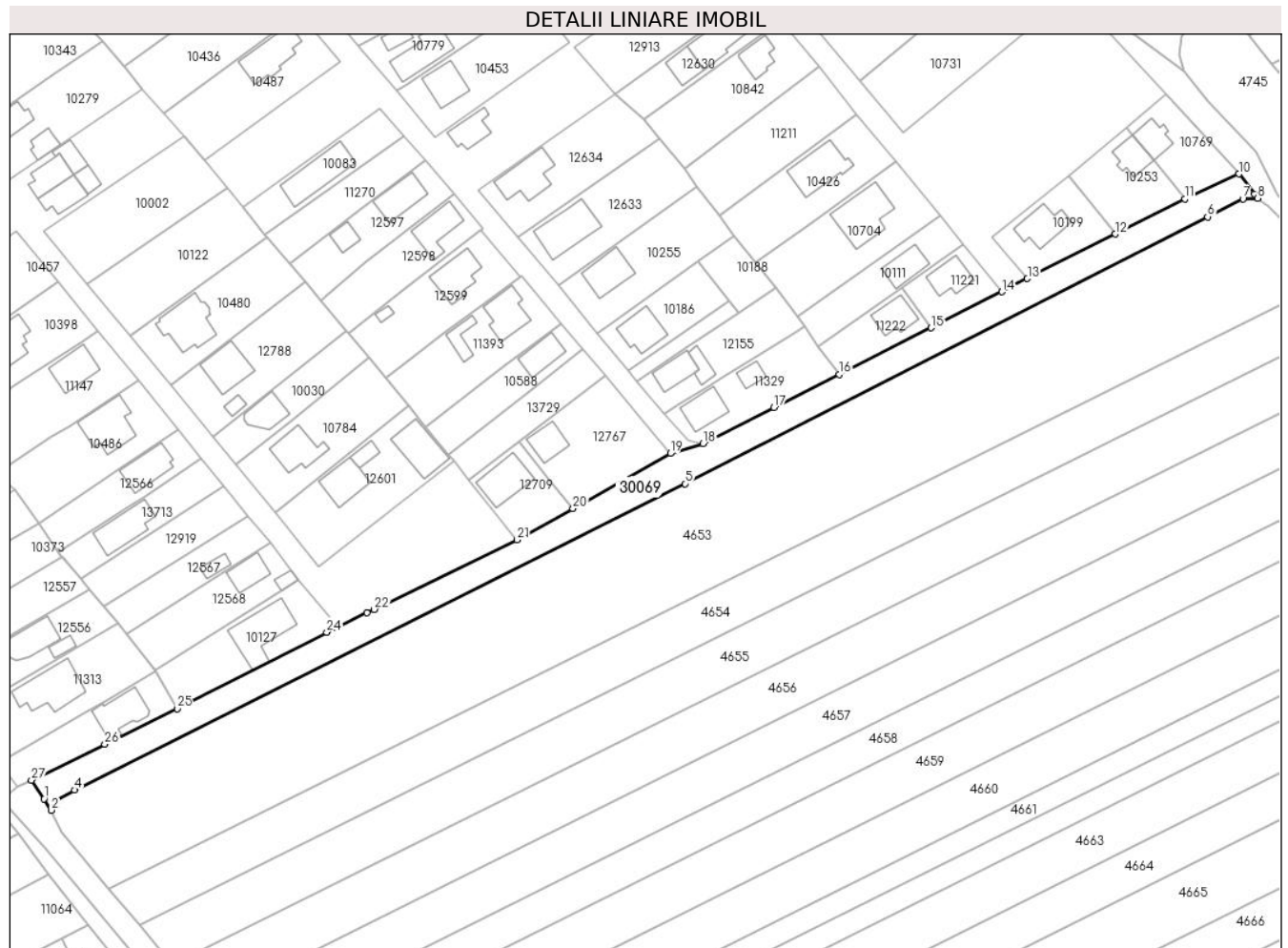
C. Partea III. SARCINI .

Inscrieri privind dezmembramintele dreptului de proprietate, drepturi reale de garanție și sarcini	Referințe
NU SUNT	

Teren

Nr cadastral	Suprafața (mp)*	Observații / Referințe
	2.895	

* Suprafața este determinată în planul de proiecție Stereo 70.



Date referitoare la teren

Crt	Categorie folosință	Intravilan	Suprafața (mp)	Tarla	Parcelă	Nr. topo	Observații / Referințe
1	drum	NU	2.198	-	158	-	
2	drum	NU	698	-	158	-	

Lungime Segmente

1) Valorile lungimilor segmentelor sunt obținute din proiecție în plan.

Punct început	X / Y	Punct sfârșit	X / Y	Lungime segment (** (m))
1	576.509,856 379.949,374	2	576.511,956 379.946,229	3.782
3	576.513,485 379.949,003	4	576.518,416 379.951,874	5.706
5	576.689,422 380.037,55	6	576.835,859 380.112,213	164.373
7	576.845,76 380.117,261	8	576.849,837 380.117,388	4.079

Punct început	X / Y	Punct sfârșit	X / Y	Lungime segment (** (m))
2	576.511,956 379.946,229	3	576.513,485 379.949,003	3.167
4	576.518,416 379.951,874	5	576.689,422 380.037,55	191.268
6	576.835,859 380.112,213	7	576.845,76 380.117,261	11.114
8	576.849,837 380.117,388	9	576.848,966 380.118,53	1.436

Punct început	X / Y	Punct sfârșit	X / Y	Lungime segment (** (m)
9	576.848,966 380.118,53	10	576.844,647 380.124,194	7.123
11	576.829,434 380.117,189	12	576.809,997 380.107,384	21.77
13	576.785,333 380.094,944	14	576.778,214 380.091,256	8.018
15	576.758,38 380.081,182	16	576.732,631 380.068,103	28.88
17	576.714,352 380.058,836	18	576.694,494 380.048,768	22.264
19	576.685,32 380.046,02	20	576.658,03 380.030,62	31.335
21	576.642,44 380.021,82	22	576.602,378 380.002,378	44.53
23	576.600,315 380.001,443	24	576.589,063 379.995,99	12.504
25	576.547,114 379.974,6	26	576.526,856 379.964,685	22.554
27	576.506,338 379.954,642	1	576.509,856 379.949,374	6.335

Punct început	X / Y	Punct sfârșit	X / Y	Lungime segment (** (m)
10	576.844,647 380.124,194	11	576.829,434 380.117,189	16.748
12	576.809,997 380.107,384	13	576.785,333 380.094,944	27.624
14	576.778,214 380.091,256	15	576.758,38 380.081,182	22.246
16	576.732,631 380.068,103	17	576.714,352 380.058,836	20.494
18	576.694,494 380.048,768	19	576.685,32 380.046,02	9.577
20	576.658,03 380.030,62	21	576.642,44 380.021,82	17.902
22	576.602,378 380.002,378	23	576.600,315 380.001,443	2.265
24	576.589,063 379.995,99	25	576.547,114 379.974,6	47.088
26	576.526,856 379.964,685	27	576.506,338 379.954,642	22.844

** Lungimile segmentelor sunt determinate în planul de proiecție Stereo 70 și sunt rotunjite la 1 milimetru.

*** Distanța dintre puncte este formată din segmente cumulate ce sunt mai mici decât valoarea 1 milimetru.

**DATE DESPRE IMOBILUL NR. 30070**

Oficiul de Cadastru și Publicitate Imobiliară PRAHOVA
Biroul de Cadastru și Publicitate Imobiliară Ploiești

A. Partea I. Descrierea imobilului

TEREN Intravilan

Adresa: Loc. Strejnicu, Jud. Prahova

Nr. Crt	Nr cadastral Nr. topografic	Suprafața* (mp)	Observații / Referințe
A1		1.462	Sector cadastral:0 Teren neimprejmuit;

B. Partea II. Proprietari și acte

Inscrieri privitoare la dreptul de proprietate și alte drepturi reale		Referințe
/		
Act Normativ nr. 7, din 13/03/1996 emis de PARLAMENTUL ROMANIEI;		
B1	Inscrierea posesiei, drept de PROPRIETATE, dobandit prin Lege, cota actuala 1/1, cota initiala 1/1 1) NEIDENTIFICAT NEIDENTIFICAT	A1
B2	Se noteaza mentiunea proprietar neidentificat	A1

C. Partea III. SARCINI .

Inscrieri privind dezmembramintele dreptului de proprietate, drepturi reale de garanție și sarcini	Referințe
NU SUNT	

Teren

Nr cadastral	Suprafața (mp)*	Observații / Referințe
	1.462	

* Suprafața este determinată în planul de proiecție Stereo 70.



Date referitoare la teren

Crt	Categorie folosință	Intravilan	Suprafața (mp)	Tarla	Parcelă	Nr. topo	Observații / Referințe
1	drum	DA	1.462	-	3027	-	

Lungime Segmente

1) Valorile lungimilor segmentelor sunt obținute din proiecție în plan.

Punct început	X / Y	Punct sfârșit	X / Y	Lungime segment (** (m)
1	576.415,242 379.657,799	2	576.356,413 379.758,725	116.82
2	576.356,413 379.758,725	3	576.359,074 379.760,11	3.0
3	576.359,074 379.760,11	4	576.354,846 379.772,865	13.437
4	576.354,846 379.772,865	5	576.353,523 379.775,216	2.698
5	576.353,523 379.775,216	6	576.345,158 379.790,105	17.078

Punct început	X / Y	Punct sfârșit	X / Y	Lungime segment (** (m)
6	576.345,158 379.790,105	7	576.343,688 379.792,721	3.001
7	576.343,688 379.792,721	8	576.341,728 379.796,21	4.002
8	576.341,728 379.796,21	9	576.331,608 379.814,363	20.783
9	576.331,608 379.814,363	10	576.320,634 379.808,642	12.376
10	576.320,634 379.808,642	11	576.323,118 379.804,132	5.149
11	576.323,118 379.804,132	12	576.330,576 379.790,484	15.553
12	576.330,576 379.790,484	13	576.339,412 379.774,797	18.004
13	576.339,412 379.774,797	14	576.347,036 379.761,677	15.174
14	576.347,036 379.761,677	15	576.350,949 379.752,656	9.833
15	576.350,949 379.752,656	16	576.370,316 379.721,025	37.089
16	576.370,316 379.721,025	17	576.380,069 379.705,534	18.306
17	576.380,069 379.705,534	18	576.389,621 379.690,361	17.929
18	576.389,621 379.690,361	19	576.399,48 379.675,161	18.117
19	576.399,48 379.675,161	20	576.409,044 379.659,03	18.753
20	576.409,044 379.659,03	1	576.415,242 379.657,799	6.319

** Lungimile segmentelor sunt determinate în planul de proiecție Stereo 70 și sunt rotunjite la 1 milimetru.

*** Distanța dintre puncte este formată din segmente cumulate ce sunt mai mici decât valoarea 1 milimetru.

**DATE DESPRE IMOBILUL NR. 30071**

Oficiul de Cadastru și Publicitate Imobiliară PRAHOVA
Biroul de Cadastru și Publicitate Imobiliară Ploiești

A. Partea I. Descrierea imobilului

TEREN Extravilan

Adresa: Jud. Prahova

Nr. Crt	Nr cadastral Nr. topografic	Suprafața* (mp)	Observații / Referințe
A1		3.906	Sector cadastral:0 Teren neimprejmuit;

B. Partea II. Proprietari și acte

Inscrieri privitoare la dreptul de proprietate și alte drepturi reale		Referințe
/		
Act Normativ nr. 7, din 13/03/1996 emis de PARLAMENTUL ROMANIEI;		
B1	Inscrierea posesiei, drept de PROPRIETATE, dobandit prin Lege, cota actuala 1/1, cota initiala 1/1 1) NEIDENTIFICAT NEIDENTIFICAT	A1
B2	Se noteaza mentiunea proprietar neidentificat	A1

C. Partea III. SARCINI .

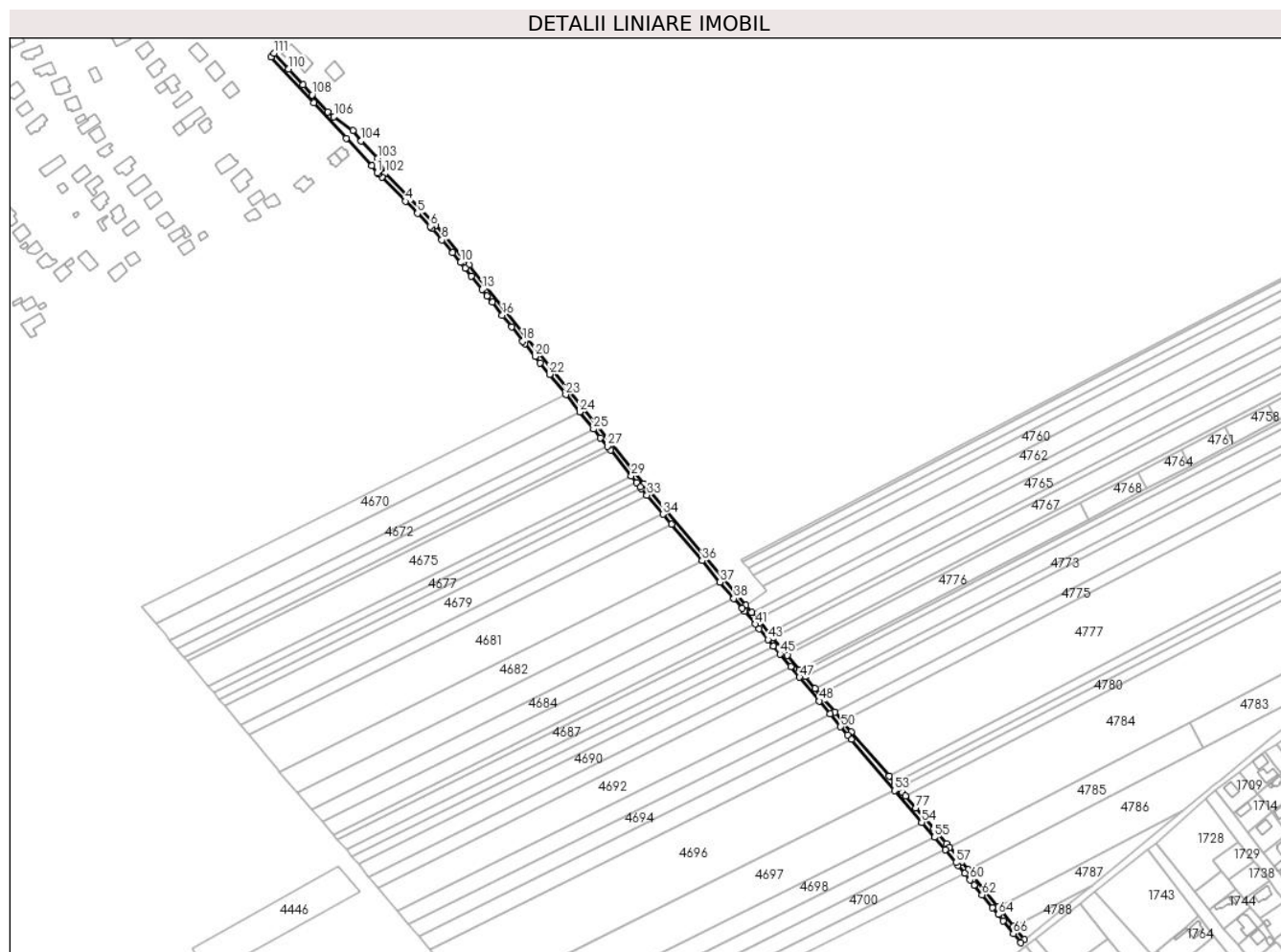
Inscrieri privind dezmembramintele dreptului de proprietate, drepturi reale de garanție și sarcini	Referințe
NU SUNT	

Anexa Nr. 1 La Partea I

Teren

Nr cadastral	Suprafața (mp)*	Observații / Referințe
	3.906	

* Suprafața este determinată în planul de proiecție Stereo 70.



Date referitoare la teren

Crt	Categorie folosință	Intravilan	Suprafața (mp)	Tarla	Parcelă	Nr. topo	Observații / Referințe
1	drum	NU	3.509	-	156	-	
2	drum	NU	398	-	156	-	

Lungime Segmente

1) Valorile lungimilor segmentelor sunt obținute din proiecție în plan.

Punct început	X / Y	Punct sfârșit	X / Y	Lungime segment	Punct început	X / Y	Punct sfârșit	X / Y	Lungime segment	Punct început	X / Y	Punct sfârșit	X / Y	Lungime segment
1	576.848,966 380.118,53	2	576.849,837 380.117,388	1.436	2	576.849,837 380.117,388	3	576.852,689 380.115,185	3.604	3	576.852,689 380.115,185	4	576.871,94 380.095,629	27.44 2
4	576.871,94 380.095,629	5	576.881,528 380.085,887	13.66 9	5	576.881,528 380.085,887	6	576.891,922 380.075,329	14.81 6	6	576.891,922 380.075,329	7	576.893,604 380.073,62	2.398
7	576.893,604 380.073,62	8	576.901,346 380.064,32	12.10 1	8	576.901,346 380.064,32	9	576.909,847 380.054,107	13.28 8	9	576.909,847 380.054,107	10	576.916,531 380.046,079	10.44 6
10	576.916,531 380.046,079	11	576.920,223 380.041,644	5.771	11	576.920,223 380.041,644	12	576.925,265 380.035,24	8.151	12	576.925,265 380.035,24	13	576.933,865 380.024,321	13.89 9
13	576.933,865 380.024,321	14	576.937,956 380.019,126	6.612	14	576.937,956 380.019,126	15	576.942,05 380.013,928	6.617	15	576.942,05 380.013,928	16	576.950,241 380.003,527	13.23 9

Punct început	X / Y	Punct sfârșit	X / Y	Lungime segmen t
115	576.844,647 380.124,194	1	576.848,966 380.118,53	7.123

** Lungimile segmentelor sunt determinate în planul de proiecție Stereo 70 și sunt rotunjite la 1 milimetru.

*** Distanța dintre puncte este formată din segmente cumulate ce sunt mai mici decât valoarea 1 milimetru.

**DATE DESPRE IMOBILUL NR. 30072**

Oficiul de Cadastru și Publicitate Imobiliară PRAHOVA
Biroul de Cadastru și Publicitate Imobiliară Ploiești

A. Partea I. Descrierea imobilului

TEREN Necunoscut

Adresa: Loc. Strejnicu, Jud. Prahova

Nr. Crt	Nr cadastral Nr. topografic	Suprafața* (mp)	Observații / Referințe
A1		7.789	Sector cadastral:0 Teren neimprejmuit;

B. Partea II. Proprietari și acte

Inscrieri privitoare la dreptul de proprietate și alte drepturi reale		Referințe
/		
Act Normativ nr. 7, din 13/03/1996 emis de PARLAMENTUL ROMANIEI;		
B1	Inscrierea posesiei, drept de PROPRIETATE, dobandit prin Lege, cota actuala 1/1, cota initiala 1/1 1) NEIDENTIFICAT NEIDENTIFICAT	A1
B2	Se noteaza mentiunea proprietar neidentificat	A1

C. Partea III. SARCINI .

Inscrieri privind dezmembramintele dreptului de proprietate, drepturi reale de garanție și sarcini	Referințe
NU SUNT	

Anexa Nr. 1 La Partea I

Teren

Nr cadastral	Suprafața (mp)*	Observații / Referințe
	7.789	

* Suprafața este determinată în planul de proiecție Stereo 70.



Date referitoare la teren

Crt	Categorie folosință	Intravilan	Suprafața (mp)	Tarla	Parcelă	Nr. topo	Observații / Referințe
1	drum	NU	5.592	-	132	-	
2	drum	DA	2.197	-	132	-	

Lungime Segmente

1) Valorile lungimilor segmentelor sunt obținute din proiecție în plan.

Punct început	X / Y	Punct sfârșit	X / Y	Lungime segment	Punct început	X / Y	Punct sfârșit	X / Y	Lungime segment	Punct început	X / Y	Punct sfârșit	X / Y	Lungime segment
1	574.291,854 380.163,069	2	574.219,86 380.046,761	136.787	2	574.219,86 380.046,761	3	574.211,77 380.033,692	15.373	3	574.211,77 380.033,692	4	574.195,189 380.006,906	31.503
4	574.195,189 380.006,906	5	574.176,806 379.977,208	34.927	5	574.176,806 379.977,208	6	574.165,857 379.959,927	20.458	6	574.165,857 379.959,927	7	574.150,013 379.934,919	29.605
7	574.150,013 379.934,919	8	574.077,89 379.820,892	134.922	8	574.077,89 379.820,892	9	574.077,376 379.820,079	0.962	9	574.077,376 379.820,079	10	573.908,328 379.553,009	316.075
10	573.908,328 379.553,009	11	573.907,6 379.551,861	1.359	11	573.907,6 379.551,861	12	573.825,111 379.421,703	154.096	12	573.825,111 379.421,703	13	573.824,609 379.420,913	0.936
13	573.824,609 379.420,913	14	573.741,884 379.290,644	154.316	14	573.741,884 379.290,644	15	573.670,246 379.178,095	133.414	15	573.670,246 379.178,095	16	573.669,869 379.177,503	0.702

Punct început	X / Y	Punct sfârșit	X / Y	Lungime segment	Punct început	X / Y	Punct sfârșit	X / Y	Lungime segment	Punct început	X / Y	Punct sfârșit	X / Y	Lungime segment
16	573.669,869 379.177,503	17	573.597,364 379.063,713	134.926	17	573.597,364 379.063,713	18	573.595,394 379.062,793	2.174	18	573.595,394 379.062,793	19	573.598,662 379.058,307	5.55
19	573.598,662 379.058,307	20	573.673,62 379.175,947	139.491	20	573.673,62 379.175,947	21	573.744,849 379.287,852	132.651	21	573.744,849 379.287,852	22	573.827,988 379.418,772	155.088
22	573.827,988 379.418,772	23	573.911,708 379.550,87	156.393	23	573.911,708 379.550,87	24	574.081,271 379.818,754	317.039	24	574.081,271 379.818,754	25	574.153,392 379.932,778	134.918
25	574.153,392 379.932,778	26	574.169,244 379.957,8	29.621	26	574.169,244 379.957,8	27	574.215,169 380.031,582	86.907	27	574.215,169 380.031,582	28	574.223,261 380.044,656	15.376
28	574.223,261 380.044,656	29	574.277,376 380.132,079	102.816	29	574.277,376 380.132,079	30	574.283,767 380.130,725	6.533	30	574.283,767 380.130,725	31	574.284,632 380.130,542	0.884
31	574.284,632 380.130,542	32	574.287,397 380.129,956	2.826	32	574.287,397 380.129,956	33	574.289,467 380.133,082	3.749	33	574.289,467 380.133,082	34	574.291,437 380.136,055	3.566
34	574.291,437 380.136,055	35	574.306,422 380.159,317	27.671	35	574.306,422 380.159,317	36	574.306,486 380.159,444	0.142	36	574.306,486 380.159,444	37	574.311,278 380.168,958	10.653
37	574.311,278 380.168,958	38	574.316,254 380.178,136	10.44	38	574.316,254 380.178,136	39	574.324,631 380.193,571	17.562	39	574.324,631 380.193,571	40	574.336,725 380.213,813	23.58
40	574.336,725 380.213,813	41	574.345,571 380.228,675	17.295	41	574.345,571 380.228,675	42	574.353,857 380.242,338	15.979	42	574.353,857 380.242,338	43	574.365,353 380.259,25	20.449
43	574.365,353 380.259,25	44	574.378,21 380.278,885	23.47	44	574.378,21 380.278,885	45	574.407,698 380.324,978	54.718	45	574.407,698 380.324,978	46	574.409,647 380.327,793	3.424
46	574.409,647 380.327,793	47	574.411,063 380.329,838	2.487	47	574.411,063 380.329,838	48	574.415,408 380.335,894	7.453	48	574.415,408 380.335,894	49	574.402,494 380.339,814	13.496
49	574.402,494 380.339,814	50	574.400,148 380.336,083	4.407	50	574.400,148 380.336,083	51	574.398,122 380.331,944	4.608	51	574.398,122 380.331,944	52	574.381,885 380.304,951	31.5
52	574.381,885 380.304,951	53	574.367,239 380.280,894	28.165	53	574.367,239 380.280,894	54	574.359,062 380.267,887	15.364	54	574.359,062 380.267,887	55	574.349,785 380.253,131	17.43
55	574.349,785 380.253,131	56	574.334,167 380.228,288	29.344	56	574.334,167 380.228,288	57	574.327,583 380.218,315	11.95	57	574.327,583 380.218,315	58	574.307,517 380.185,912	38.113
58	574.307,517 380.185,912	59	574.294,534 380.165,273	24.383	59	574.294,534 380.165,273	1	574.291,854 380.163,069	3.47					

** Lungimile segmentelor sunt determinate în planul de proiecție Stereo 70 și sunt rotunjite la 1 milimetru.

*** Distanța dintre puncte este formată din segmente cumulate ce sunt mai mici decât valoarea 1 milimetru.

**DATE DESPRE IMOBILUL NR. 30073**

Oficiul de Cadastru și Publicitate Imobiliară PRAHOVA
 Biroul de Cadastru și Publicitate Imobiliară Ploiești

A. Partea I. Descrierea imobilului

TEREN Extravilan

Adresa: Jud. Prahova

Nr. Crt	Nr cadastral Nr. topografic	Suprafața* (mp)	Observații / Referințe
A1		3.101	Sector cadastral:0 Teren neimprejmuit;

B. Partea II. Proprietari și acte

Inscrieri privitoare la dreptul de proprietate și alte drepturi reale		Referințe
/		
Act Normativ nr. 7, din 13/03/1996 emis de PARLAMENTUL ROMANIEI;		
B1	Inscrierea posesiei, drept de PROPRIETATE, dobandit prin Lege, cota actuala 1/1, cota initiala 1/1 1) NEIDENTIFICAT NEIDENTIFICAT	A1
B2	Se noteaza mentiunea proprietar neidentificat	A1

C. Partea III. SARCINI .

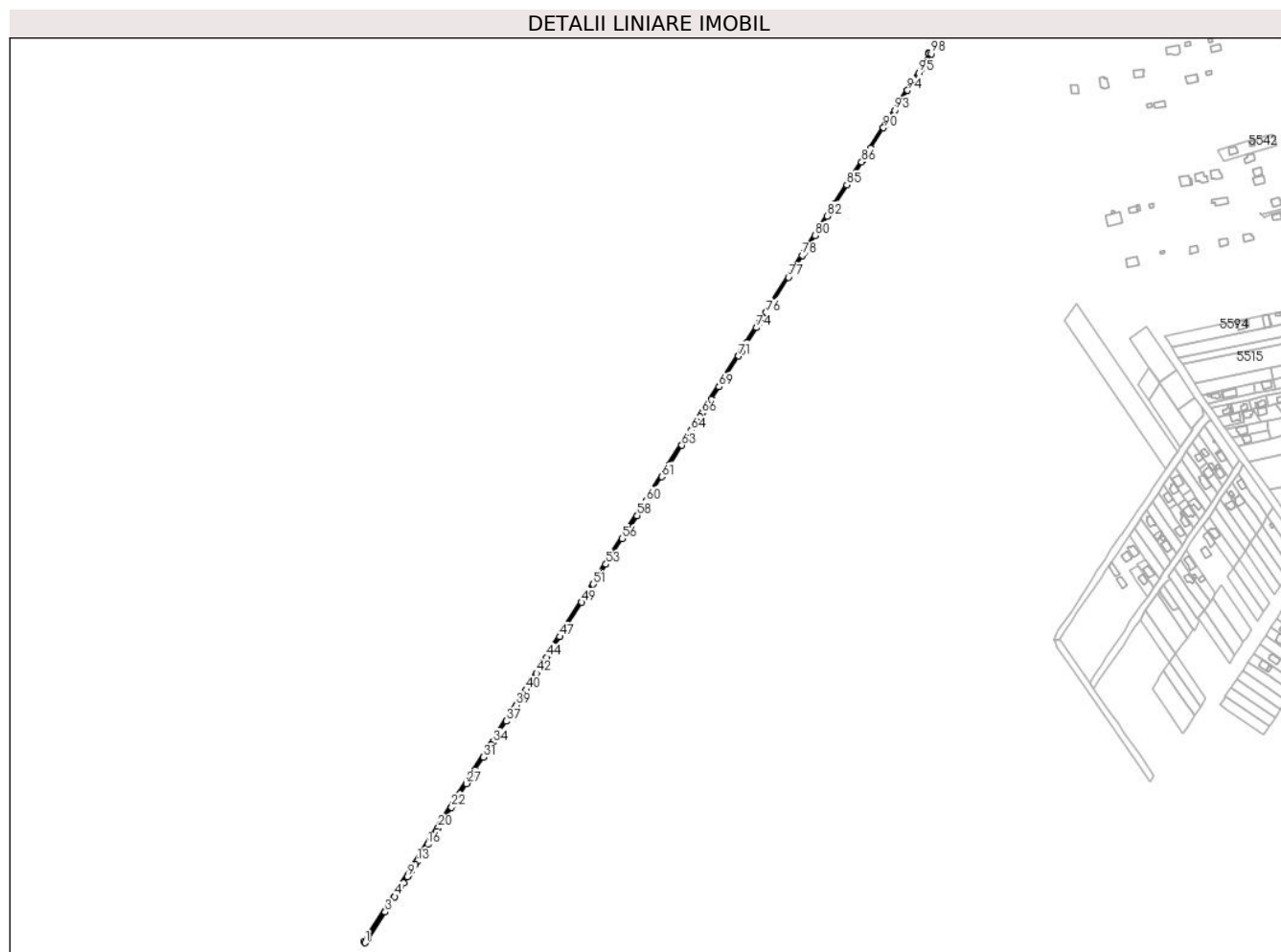
Inscrieri privind dezmembramintele dreptului de proprietate, drepturi reale de garanție și sarcini	Referințe
NU SUNT	

Anexa Nr. 1 La Partea I

Teren

Nr cadastral	Suprafața (mp)*	Observații / Referințe
	3.101	

* Suprafața este determinată în planul de proiecție Stereo 70.



Date referitoare la teren

Crt	Categorie folosință	Intravilan	Suprafața (mp)	Tarla	Parcelă	Nr. topo	Observații / Referințe
1	ape statatoare	NU	3.101	-	133	-	

Lungime Segmente

1) Valorile lungimilor segmentelor sunt obținute din proiecție în plan.

Punct început	X / Y	Punct sfârșit	X / Y	Lungime segment	Punct început	X / Y	Punct sfârșit	X / Y	Lungime segment	Punct început	X / Y	Punct sfârșit	X / Y	Lungime segment
1	573.601,779 379.054,028	2	573.605,561 379.059,237	6.437	2	573.605,561 379.059,237	3	573.625,946 379.091,335	38.024	3	573.625,946 379.091,335	4	573.637,67 379.109,796	21.869
4	573.637,67 379.109,796	5	573.640,697 379.114,563	5.647	5	573.640,697 379.114,563	6	573.641,667 379.116,09	1.809	6	573.641,667 379.116,09	7	573.644,99 379.121,321	6.197
7	573.644,99 379.121,321	8	573.648,262 379.126,475	6.105	8	573.648,262 379.126,475	9	573.653,115 379.134,116	9.052	9	573.653,115 379.134,116	10	573.654,513 379.136,316	2.607
10	573.654,513 379.136,316	11	573.657,632 379.141,228	5.819	11	573.657,632 379.141,228	12	573.662,328 379.148,622	8.759	12	573.662,328 379.148,622	13	573.664,503 379.152,047	4.057
13	573.664,503 379.152,047	14	573.669,707 379.160,242	9.708	14	573.669,707 379.160,242	15	573.671,604 379.163,228	3.538	15	573.671,604 379.163,228	16	573.677,896 379.173,136	11.737

Punct început	X / Y	Punct sfârșit	X / Y	Lungime segment	Punct început	X / Y	Punct sfârșit	X / Y	Lungime segment	Punct început	X / Y	Punct sfârșit	X / Y	Lungime segment
16	573.677,896 379.173,136	17	573.679,839 379.176,195	3.624	17	573.679,839 379.176,195	18	573.681,856 379.179,371	3.762	18	573.681,856 379.179,371	19	573.687,685 379.188,549	10.873
19	573.687,685 379.188,549	20	573.690,483 379.192,955	5.219	20	573.690,483 379.192,955	21	573.696,702 379.202,748	11.601	21	573.696,702 379.202,748	22	573.706,361 379.217,956	18.016
22	573.706,361 379.217,956	23	573.709,083 379.222,242	5.077	23	573.709,083 379.222,242	24	573.709,86 379.223,467	1.451	24	573.709,86 379.223,467	25	573.711,572 379.226,161	3.192
25	573.711,572 379.226,161	26	573.716,783 379.234,367	9.721	26	573.716,783 379.234,367	27	573.724,564 379.246,618	14.513	27	573.724,564 379.246,618	28	573.726,509 379.249,681	3.628
28	573.726,509 379.249,681	29	573.731,036 379.256,809	8.444	29	573.731,036 379.256,809	30	573.734,927 379.262,937	7.259	30	573.734,927 379.262,937	31	573.744,811 379.278,5	18.436
31	573.744,811 379.278,5	32	573.748,898 379.284,935	7.623	32	573.748,898 379.284,935	33	573.754,503 379.293,761	10.455	33	573.754,503 379.293,761	34	573.756,292 379.296,578	3.337
34	573.756,292 379.296,578	35	573.763,072 379.307,254	12.647	35	573.763,072 379.307,254	36	573.765,406 379.310,929	4.354	36	573.765,406 379.310,929	37	573.772,564 379.322,199	13.351
37	573.772,564 379.322,199	38	573.781,666 379.336,532	16.979	38	573.781,666 379.336,532	39	573.784,942 379.341,69	6.11	39	573.784,942 379.341,69	40	573.796,612 379.360,065	21.768
40	573.796,612 379.360,065	41	573.801,669 379.368,028	9.433	41	573.801,669 379.368,028	42	573.809,36 379.380,138	14.346	42	573.809,36 379.380,138	43	573.817,114 379.392,347	14.463
43	573.817,114 379.392,347	44	573.821,606 379.399,421	8.38	44	573.821,606 379.399,421	45	573.823,91 379.403,034	4.285	45	573.823,91 379.403,034	46	573.830,714 379.413,707	12.657
46	573.830,714 379.413,707	47	573.837,516 379.424,377	12.654	47	573.837,516 379.424,377	48	573.839,946 379.428,189	4.521	48	573.839,946 379.428,189	49	573.864,111 379.466,094	44.953
49	573.864,111 379.466,094	50	573.872,31 379.478,953	15.25	50	573.872,31 379.478,953	51	573.878,117 379.488,063	10.803	51	573.878,117 379.488,063	52	573.883,582 379.496,634	10.165
52	573.883,582 379.496,634	53	573.893,386 379.512,013	18.238	53	573.893,386 379.512,013	54	573.897,513 379.518,486	7.677	54	573.897,513 379.518,486	55	573.901,639 379.524,958	7.675
55	573.901,639 379.524,958	56	573.913,255 379.543,178	21.608	56	573.913,255 379.543,178	57	573.918,105 379.550,785	9.022	57	573.918,105 379.550,785	58	573.931,048 379.571,087	24.077
58	573.931,048 379.571,087	59	573.934,536 379.576,558	6.488	59	573.934,536 379.576,558	60	573.942,406 379.588,903	14.64	60	573.942,406 379.588,903	61	573.960,952 379.617,993	34.499
61	573.960,952 379.617,993	62	573.970,451 379.632,892	17.669	62	573.970,451 379.632,892	63	573.985,265 379.656,128	27.557	63	573.985,265 379.656,128	64	573.996,885 379.674,355	21.616
64	573.996,885 379.674,355	65	574.007,263 379.690,634	19.306	65	574.007,263 379.690,634	66	574.009,976 379.694,889	5.046	66	574.009,976 379.694,889	67	574.011,134 379.696,706	2.155
67	574.011,134 379.696,706	68	574.020,809 379.711,882	17.998	68	574.020,809 379.711,882	69	574.030,48 379.727,05	17.989	69	574.030,48 379.727,05	70	574.032,789 379.730,672	4.295
70	574.032,789 379.730,672	71	574.054,154 379.764,185	39.744	71	574.054,154 379.764,185	72	574.058,018 379.770,245	7.187	72	574.058,018 379.770,245	73	574.064,512 379.780,432	12.081
73	574.064,512 379.780,432	74	574.076,102 379.798,61	21.558	74	574.076,102 379.798,61	75	574.080,431 379.805,401	8.053	75	574.080,431 379.805,401	76	574.087,654 379.816,829	13.519
76	574.087,654 379.816,829	77	574.114,549 379.859,377	50.336	77	574.114,549 379.859,377	78	574.131,419 379.886,065	31.573	78	574.131,419 379.886,065	79	574.134,155 379.890,394	5.121
79	574.134,155 379.890,394	80	574.146,449 379.909,843	23.009	80	574.146,449 379.909,843	81	574.153,957 379.921,721	14.052	81	574.153,957 379.921,721	82	574.161,461 379.933,593	14.045
82	574.161,461 379.933,593	83	574.164,101 379.937,768	4.94	83	574.164,101 379.937,768	84	574.171,173 379.948,957	13.237	84	574.171,173 379.948,957	85	574.185,28 379.971,275	26.403
85	574.185,28 379.971,275	86	574.203,13 379.999,063	33.027	86	574.203,13 379.999,063	87	574.205,592 380.002,896	4.556	87	574.205,592 380.002,896	88	574.208,442 380.007,336	5.276
88	574.208,442 380.007,336	89	574.213,749 380.015,606	9.826	89	574.213,749 380.015,606	90	574.229,654 380.040,388	29.447	90	574.229,654 380.040,388	91	574.231,685 380.043,552	3.76
91	574.231,685 380.043,552	92	574.237,917 380.053,258	11.534	92	574.237,917 380.053,258	93	574.243,21 380.061,502	9.797	93	574.243,21 380.061,502	94	574.258,755 380.085,714	28.773
94	574.258,755 380.085,714	95	574.272,112 380.106,519	24.724	95	574.272,112 380.106,519	96	574.275,935 380.112,473	7.076	96	574.275,935 380.112,473	97	574.279,674 380.118,297	6.921
97	574.279,674 380.118,297	98	574.287,397 380.129,956	13.985	98	574.287,397 380.129,956	99	574.284,632 380.130,542	2.826	99	574.284,632 380.130,542	100	574.283,767 380.130,725	0.884
100	574.283,767 380.130,725	101	573.600,659 379.055,566	1273.815	101	573.600,659 379.055,566	1	573.601,779 379.054,028	1.903					

** Lungimile segmentelor sunt determinate în planul de proiecție Stereo 70 și sunt rotunjite la 1 milimetru.

*** Distanța dintre puncte este formată din segmente cumulate ce sunt mai mici decât valoarea 1 milimetru.

**DATE DESPRE IMOBILUL NR. 30074**

Oficiul de Cadastru și Publicitate Imobiliară PRAHOVA
Biroul de Cadastru și Publicitate Imobiliară Ploiești

A. Partea I. Descrierea imobilului

TEREN Extravilan

Adresa: Jud. Prahova

Nr. Crt	Nr cadastral Nr. topografic	Suprafața* (mp)	Observații / Referințe
A1		16.591	Sector cadastral:0 Teren neimprejmuit;

B. Partea II. Proprietari și acte

Inscrieri privitoare la dreptul de proprietate și alte drepturi reale		Referințe
/		
Act Normativ nr. 7, din 13/03/1996 emis de PARLAMENTUL ROMANIEI;		
B1	Inscrierea posesiei, drept de PROPRIETATE, dobandit prin Lege, cota actuala 1/1, cota initiala 1/1 1) NEIDENTIFICAT NEIDENTIFICAT	A1
B2	Se noteaza mentiunea proprietar neidentificat	A1

C. Partea III. SARCINI .

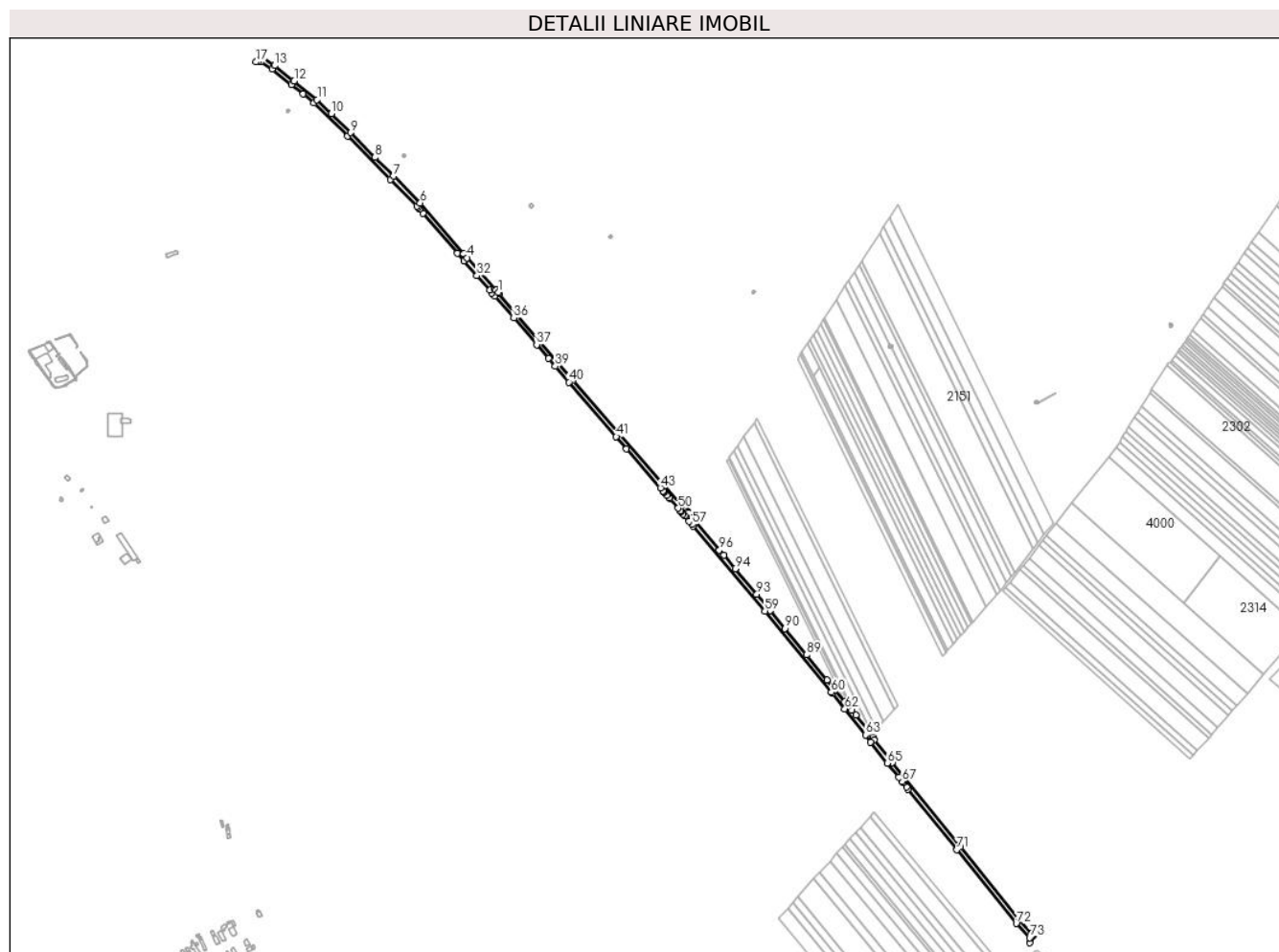
Inscrieri privind dezmembramintele dreptului de proprietate, drepturi reale de garanție și sarcini	Referințe
NU SUNT	

Anexa Nr. 1 La Partea I

Teren

Nr cadastral	Suprafața (mp)*	Observații / Referințe
	16.591	

* Suprafața este determinată în planul de proiecție Stereo 70.



Date referitoare la teren

Crt	Categorie folosință	Intravilan	Suprafața (mp)	Tarla	Parcelă	Nr. topo	Observații / Referințe
1	drum	NU	16.591	-	189	-	

Lungime Segmente

1) Valorile lungimilor segmentelor sunt obținute din proiecție în plan.

Punct început	X / Y	Punct sfârșit	X / Y	Lungime segment	Punct început	X / Y	Punct sfârșit	X / Y	Lungime segment	Punct început	X / Y	Punct sfârșit	X / Y	Lungime segment
1	573.961,055 377.226,19	2	573.957,191 377.230,542	5.82	2	573.957,191 377.230,542	3	573.955,025 377.231,732	2.471	3	573.955,025 377.231,732	4	573.906,146 377.287,052	73.82
4	573.906,146 377.287,052	5	573.899,984 377.294,25	9.475	5	573.899,984 377.294,25	6	573.823,301 377.383,835	117.9 23	6	573.823,301 377.383,835	7	573.776,331 377.430,817	66.43 4
7	573.776,331 377.430,817	8	573.743,725 377.464,029	46.54 2	8	573.743,725 377.464,029	9	573.701,141 377.507,403	60.78 4	9	573.701,141 377.507,403	10	573.666,938 377.540,829	47.82 4
10	573.666,938 377.540,829	11	573.641,523 377.565,666	35.53 6	11	573.641,523 377.565,666	12	573.601,331 377.598,348	51.80 3	12	573.601,331 377.598,348	13	573.566,924 377.625,648	43.92 2
13	573.566,924 377.625,648	14	573.545,63 377.640,349	25.87 6	14	573.545,63 377.640,349	15	573.542,028 377.645,227	6.064	15	573.542,028 377.645,227	16	573.542,177 377.647,317	2.095
16	573.542,177 377.647,317	17	573.534,006 377.631,816	17.52 3	17	573.534,006 377.631,816	18	573.538,013 377.633,023	4.185	18	573.538,013 377.633,023	19	573.542,846 377.632,55	4.856

Punct început	X / Y	Punct sfârșit	X / Y	Lungime segment	Punct început	X / Y	Punct sfârșit	X / Y	Lungime segment	Punct început	X / Y	Punct sfârșit	X / Y	Lungime segment
19	573.542,846 377.632,55	20	573.562,16 377.619,216	23.47	20	573.562,16 377.619,216	21	573.596,321 377.592,111	43.608	21	573.596,321 377.592,111	22	573.616,928 377.575,354	26.56
22	573.616,928 377.575,354	23	573.636,193 377.559,689	24.83	23	573.636,193 377.559,689	24	573.695,587 377.501,645	83.047	24	573.695,587 377.501,645	25	573.770,632 377.425,193	107.129
25	573.770,632 377.425,193	26	573.817,424 377.378,397	66.177	26	573.817,424 377.378,397	27	573.819,3 377.376,207	2.884	27	573.819,3 377.376,207	28	573.821,965 377.373,093	4.099
28	573.821,965 377.373,093	29	573.828,159 377.365,856	9.526	29	573.828,159 377.365,856	30	573.888,556 377.295,297	92.878	30	573.888,556 377.295,297	31	573.900,064 377.281,852	17.698
31	573.900,064 377.281,852	32	573.923,277 377.255,581	35.057	32	573.923,277 377.255,581	33	573.945,742 377.230,156	33.928	33	573.945,742 377.230,156	34	573.949,953 377.225,39	6.36
34	573.949,953 377.225,39	35	573.954,645 377.220,06	7.101	35	573.954,645 377.220,06	36	573.988,288 377.181,009	51.544	36	573.988,288 377.181,009	37	574.028,701 377.134,099	61.917
37	574.028,701 377.134,099	38	574.049,672 377.109,757	32.13	38	574.049,672 377.109,757	39	574.061,368 377.096,181	17.919	39	574.061,368 377.096,181	40	574.085,505 377.068,164	36.98
40	574.085,505 377.068,164	41	574.168,675 376.972,166	127.015	41	574.168,675 376.972,166	42	574.186,909 376.951,12	27.846	42	574.186,909 376.951,12	43	574.246,682 376.882,129	91.283
43	574.246,682 376.882,129	44	574.251,499 376.876,569	7.356	44	574.251,499 376.876,569	45	574.252,655 376.875,234	1.766	45	574.252,655 376.875,234	46	574.253,811 376.873,9	1.765
46	574.253,811 376.873,9	47	574.257,845 376.869,244	6.16	47	574.257,845 376.869,244	48	574.262,233 376.864,179	6.701	48	574.262,233 376.864,179	49	574.263,089 376.863,191	1.307
49	574.263,089 376.863,191	50	574.277,726 376.846,296	22.354	50	574.277,726 376.846,296	51	574.281,744 376.841,659	6.136	51	574.281,744 376.841,659	52	574.282,361 376.840,947	0.942
52	574.282,361 376.840,947	53	574.283,419 376.839,725	1.616	53	574.283,419 376.839,725	54	574.286,728 376.835,906	5.053	54	574.286,728 376.835,906	55	574.289,61 376.832,453	4.498
55	574.289,61 376.832,453	56	574.297,389 376.823,132	12.141	56	574.297,389 376.823,132	57	574.302,238 376.817,392	7.514	57	574.302,238 376.817,392	58	574.304,416 376.814,815	3.374
58	574.304,416 376.814,815	59	574.430,913 376.665,072	196.022	59	574.430,913 376.665,072	60	574.547,474 376.522,059	184.497	60	574.547,474 376.522,059	61	574.549,395 376.519,701	3.041
61	574.549,395 376.519,701	62	574.571,503 376.492,577	34.992	62	574.571,503 376.492,577	63	574.608,666 376.446,98	58.823	63	574.608,666 376.446,98	64	574.616,633 376.433,671	15.511
64	574.616,633 376.433,671	65	574.646,166 376.397,058	47.039	65	574.646,166 376.397,058	66	574.666,45 376.371,987	32.249	66	574.666,45 376.371,987	67	574.672,016 376.365,121	8.839
67	574.672,016 376.365,121	68	574.673,862 376.362,82	2.95	68	574.673,862 376.362,82	69	574.680,166 376.355,021	10.028	69	574.680,166 376.355,021	70	574.683,268 376.351,183	4.935
70	574.683,268 376.351,183	71	574.769,355 376.244,702	136.928	71	574.769,355 376.244,702	72	574.873,727 376.114,734	166.689	72	574.873,727 376.114,734	73	574.897,442 376.089,396	34.705
73	574.897,442 376.089,396	74	574.896,993 376.080,836	8.572	74	574.896,993 376.080,836	75	574.914,323 376.098,339	24.631	75	574.914,323 376.098,339	76	574.907,802 376.096,764	6.709
76	574.907,802 376.096,764	77	574.901,111 376.097,182	6.704	77	574.901,111 376.097,182	78	574.879,775 376.119,979	31.224	78	574.879,775 376.119,979	79	574.775,585 376.249,721	166.399
79	574.775,585 376.249,721	80	574.655,513 376.398,24	190.985	80	574.655,513 376.398,24	81	574.652,4 376.402,09	4.951	81	574.652,4 376.402,09	82	574.623,327 376.438,114	46.292
82	574.623,327 376.438,114	83	574.620,716 376.442,975	5.518	83	574.620,716 376.442,975	84	574.613,973 376.453,042	12.117	84	574.613,973 376.453,042	85	574.590,886 376.481,361	36.537
85	574.590,886 376.481,361	86	574.583,46 376.490,47	11.752	86	574.583,46 376.490,47	87	574.571,499 376.505,142	18.93	87	574.571,499 376.505,142	88	574.540,164 376.543,58	49.592
88	574.540,164 376.543,58	89	574.504,097 376.587,822	57.08	89	574.504,097 376.587,822	90	574.466,115 376.634,411	60.11	90	574.466,115 376.634,411	91	574.440,121 376.666,298	41.14
91	574.440,121 376.666,298	92	574.437,008 376.670,117	4.927	92	574.437,008 376.670,117	93	574.416,494 376.694,403	31.79	93	574.416,494 376.694,403	94	574.378,393 376.739,511	59.046
94	574.378,393 376.739,511	95	574.358,435 376.763,141	30.931	95	574.358,435 376.763,141	96	574.350,519 376.772,511	12.266	96	574.350,519 376.772,511	97	574.303,535 376.828,137	72.813
97	574.303,535 376.828,137	98	574.295,804 376.838,113	12.621	98	574.295,804 376.838,113	99	574.295,321 376.839,732	1.69	99	574.295,321 376.839,732	100	574.291,605 376.843,56	5.335
100	574.291,605 376.843,56	101	574.289,326 376.844,725	2.56	101	574.289,326 376.844,725	102	574.091,561 377.073,391	302.23	102	574.091,561 377.073,391	103	573.961,75 377.224,07	198.885
103	573.961,75 377.224,07	1	573.961,055 377.226,19	2.231										

** Lungimile segmentelor sunt determinate în planul de proiecție Stereo 70 și sunt rotunjite la 1 milimetru.

*** Distanța dintre puncte este formată din segmente cumulate ce sunt mai mici decât valoarea 1 milimetru.

**DATE DESPRE IMOBILUL NR. 30075**

Oficiul de Cadastru și Publicitate Imobiliară PRAHOVA
Biroul de Cadastru și Publicitate Imobiliară Ploiești

A. Partea I. Descrierea imobilului

TEREN Extravilan

Adresa: Jud. Prahova

Nr. Crt	Nr cadastral Nr. topografic	Suprafața* (mp)	Observații / Referințe
A1		14.635	Sector cadastral:0 Teren neimprejmuit;

B. Partea II. Proprietari și acte

Inscrieri privitoare la dreptul de proprietate și alte drepturi reale		Referințe
/		
Act Normativ nr. 7, din 13/03/1996 emis de PARLAMENTUL ROMANIEI;		
B1	Inscrierea posesiei, drept de PROPRIETATE, dobandit prin Lege, cota actuala 1/1, cota initiala 1/1 1) NEIDENTIFICAT NEIDENTIFICAT	A1
B2	Se noteaza mentiunea proprietar neidentificat	A1

C. Partea III. SARCINI .

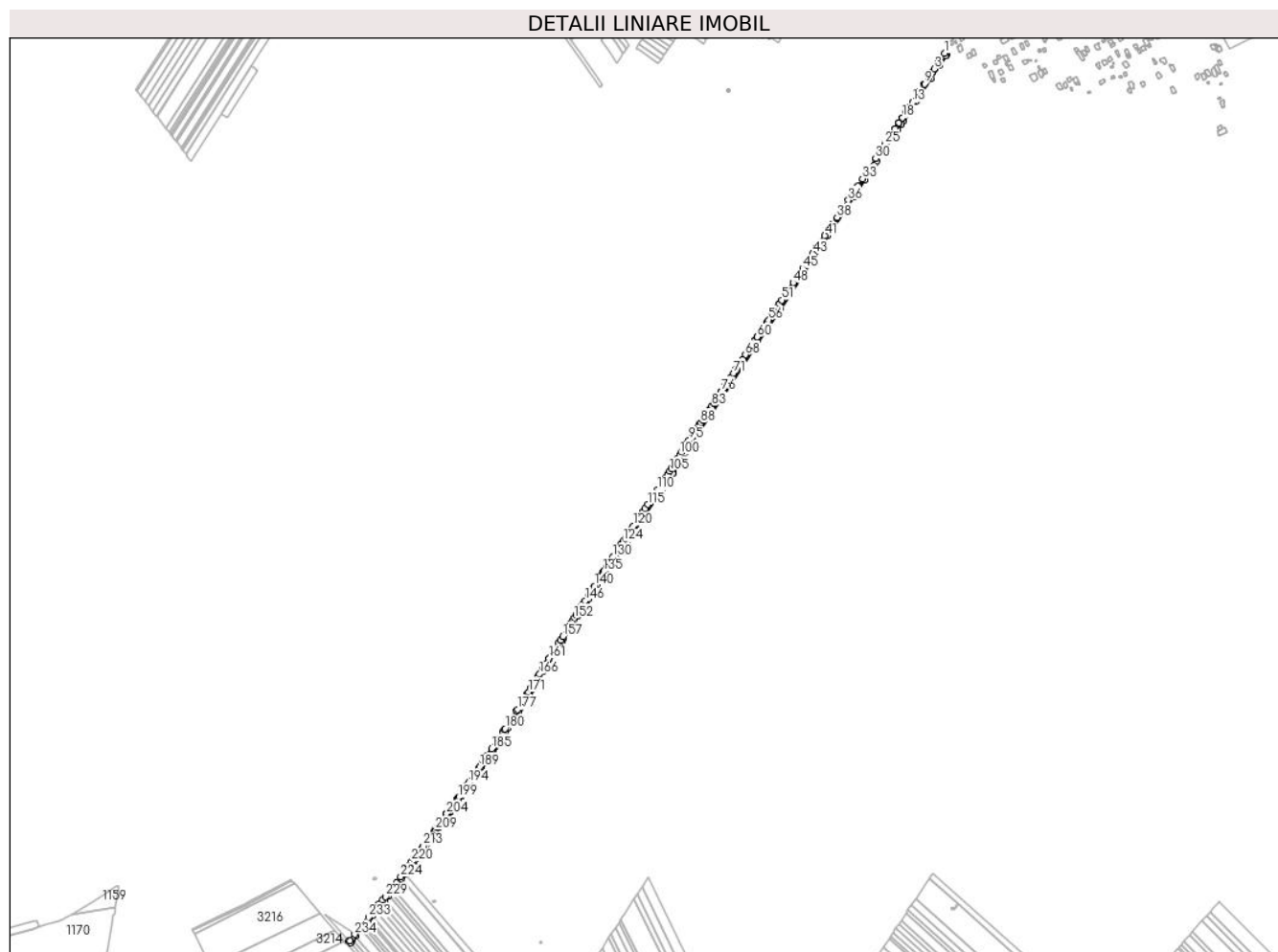
Inscrieri privind dezmembramintele dreptului de proprietate, drepturi reale de garanție și sarcini	Referințe
NU SUNT	

Anexa Nr. 1 La Partea I

Teren

Nr cadastral	Suprafața (mp)*	Observații / Referințe
	14.635	

* Suprafața este determinată în planul de proiecție Stereo 70.



Date referitoare la teren

Crt	Categorie folosință	Intravilan	Suprafața (mp)	Tarla	Parcelă	Nr. topo	Observații / Referințe
1	ape statatoare	NU	14.635	-	185	-	

Lungime Segmente

1) Valorile lungimilor segmentelor sunt obținute din proiecție în plan.

Punct început	X / Y	Punct sfârșit	X / Y	Lungime segment	Punct început	X / Y	Punct sfârșit	X / Y	Lungime segment	Punct început	X / Y	Punct sfârșit	X / Y	Lungime segment
1	575.366,969 379.330,516	2	575.351,03 379.305,992	29.249	2	575.351,03 379.305,992	3	575.342,928 379.293,525	14.868	3	575.342,928 379.293,525	4	575.337,386 379.284,997	10.171
4	575.337,386 379.284,997	5	575.336,792 379.284,082	1.091	5	575.336,792 379.284,082	6	575.334,907 379.281,183	3.458	6	575.334,907 379.281,183	7	575.330,781 379.274,828	7.577
7	575.330,781 379.274,828	8	575.330,231 379.273,981	1.01	8	575.330,231 379.273,981	9	575.319,782 379.257,908	19.171	9	575.319,782 379.257,908	10	575.319,387 379.257,301	0.724
10	575.319,387 379.257,301	11	575.307,887 379.239,622	21.09	11	575.307,887 379.239,622	12	575.307,563 379.239,123	0.595	12	575.307,563 379.239,123	13	575.291,569 379.214,519	29.346
13	575.291,569 379.214,519	14	575.283,482 379.202,081	14.836	14	575.283,482 379.202,081	15	575.283,315 379.201,824	0.306	15	575.283,315 379.201,824	16	575.275,398 379.189,647	14.524

Punct început	X / Y	Punct sfârșit	X / Y	Lungime segment	Punct început	X / Y	Punct sfârșit	X / Y	Lungime segment	Punct început	X / Y	Punct sfârșit	X / Y	Lungime segment
313	574.455,106 377.929,379	314	574.460,721 377.938,47	10.685	314	574.460,721 377.938,47	315	574.465,376 377.946,008	8.859	315	574.465,376 377.946,008	316	574.476,526 377.964,061	21.219
316	574.476,526 377.964,061	317	574.482,816 377.974,076	11.826	317	574.482,816 377.974,076	318	574.491,279 377.987,551	15.912	318	574.491,279 377.987,551	319	574.499,763 378.001,061	15.953
319	574.499,763 378.001,061	320	574.509,403 378.016,409	18.124	320	574.509,403 378.016,409	321	574.517,924 378.029,977	16.022	321	574.517,924 378.029,977	322	574.523,577 378.038,979	10.63
322	574.523,577 378.038,979	323	574.529,224 378.047,971	10.618	323	574.529,224 378.047,971	324	574.534,865 378.056,951	10.605	324	574.534,865 378.056,951	325	574.536,89 378.060,176	3.808
325	574.536,89 378.060,176	326	574.539,706 378.064,661	5.296	326	574.539,706 378.064,661	327	574.545,335 378.073,622	10.582	327	574.545,335 378.073,622	328	574.559,365 378.095,962	26.38
328	574.559,365 378.095,962	329	574.561,612 378.099,54	4.225	329	574.561,612 378.099,54	330	574.565,648 378.105,966	7.588	330	574.565,648 378.105,966	331	574.576,808 378.123,737	20.985
331	574.576,808 378.123,737	332	574.588,51 378.141,281	21.089	332	574.588,51 378.141,281	333	574.589,671 378.143,021	2.092	333	574.589,671 378.143,021	334	574.597,301 378.154,46	13.75
334	574.597,301 378.154,46	335	574.602,621 378.157,346	6.052	335	574.602,621 378.157,346	336	574.604,836 378.158,548	2.52	336	574.604,836 378.158,548	337	574.609,268 378.165,193	7.987
337	574.609,268 378.165,193	338	574.615,119 378.173,965	10.544	338	574.615,119 378.173,965	339	574.622,374 378.184,842	13.075	339	574.622,374 378.184,842	340	574.625,299 378.189,228	5.272
340	574.625,299 378.189,228	341	574.633,958 378.202,21	15.605	341	574.633,958 378.202,21	342	574.692,486 378.289,959	105.477	342	574.692,486 378.289,959	343	574.698,342 378.298,738	10.553
343	574.698,342 378.298,738	344	574.699,806 378.300,933	2.638	344	574.699,806 378.300,933	345	574.702,734 378.305,323	5.277	345	574.702,734 378.305,323	346	574.708,677 378.314,233	10.71
346	574.708,677 378.314,233	347	574.713,219 378.321,042	8.185	347	574.713,219 378.321,042	348	574.714,959 378.323,651	3.136	348	574.714,959 378.323,651	349	574.723,202 378.336,865	15.574
349	574.723,202 378.336,865	350	574.725,455 378.340,476	4.256	350	574.725,455 378.340,476	351	574.736,7 378.358,502	21.246	351	574.736,7 378.358,502	352	574.742,548 378.367,875	11.048
352	574.742,548 378.367,875	353	574.752,885 378.384,444	19.529	353	574.752,885 378.384,444	354	574.756,702 378.390,563	7.212	354	574.756,702 378.390,563	355	574.763,771 378.401,895	13.356
355	574.763,771 378.401,895	356	574.765,912 378.405,326	4.044	356	574.765,912 378.405,326	357	574.769,495 378.410,747	6.498	357	574.769,495 378.410,747	358	574.780,508 378.427,407	19.971
358	574.780,508 378.427,407	359	574.845,054 378.525,048	117.047	359	574.845,054 378.525,048	360	574.925,531 378.646,98	146.096	360	574.925,531 378.646,98	361	574.979,831 378.728,014	97.545
361	574.979,831 378.728,014	362	575.091,255 378.898,376	203.565	362	575.091,255 378.898,376	363	575.151,544 378.990,075	109.743	363	575.151,544 378.990,075	364	575.163,069 379.007,603	20.978
364	575.163,069 379.007,603	365	575.178,007 379.030,325	27.193	365	575.178,007 379.030,325	366	575.189,481 379.047,776	20.885	366	575.189,481 379.047,776	367	575.195,232 379.056,524	10.469
367	575.195,232 379.056,524	368	575.200,982 379.065,269	10.466	368	575.200,982 379.065,269	369	575.206,731 379.074,013	10.465	369	575.206,731 379.074,013	370	575.223,056 379.098,844	29.717
370	575.223,056 379.098,844	371	575.240,299 379.125,07	31.387	371	575.240,299 379.125,07	372	575.248,133 379.136,986	14.261	372	575.248,133 379.136,986	373	575.255,968 379.148,902	14.261
373	575.255,968 379.148,902	374	575.264,784 379.162,311	16.048	374	575.264,784 379.162,311	375	575.270,256 379.170,729	10.04	375	575.270,256 379.170,729	376	575.289,377 379.200,141	35.081
376	575.289,377 379.200,141	377	575.300,783 379.217,685	20.926	377	575.300,783 379.217,685	378	575.334,931 379.270,212	62.651	378	575.334,931 379.270,212	379	575.355,096 379.301,23	36.997
379	575.355,096 379.301,23	380	575.370,216 379.324,487	27.74	380	575.370,216 379.324,487	381	575.371,687 379.325,804	1.974	381	575.371,687 379.325,804	1	575.366,969 379.330,516	6.668

** Lungimile segmentelor sunt determinate în planul de proiecție Stereo 70 și sunt rotunjite la 1 milimetru.

*** Distanța dintre puncte este formată din segmente cumulate ce sunt mai mici decât valoarea 1 milimetru.

**DATE DESPRE IMOBILUL NR. 30076**

Oficiul de Cadastru și Publicitate Imobiliară PRAHOVA
Biroul de Cadastru și Publicitate Imobiliară Ploiești

A. Partea I. Descrierea imobilului

TEREN Extravilan

Adresa: Jud. Prahova

Nr. Crt	Nr cadastral Nr. topografic	Suprafața* (mp)	Observații / Referințe
A1	29844	6.788	Sector cadastral:0 Teren neimprejmuț; DREPT DE PROPRIETATE IN FAVOAREA STATULUI ROMAN SI DREPT DE ADMINISTRARE IN FAVOAREA AGENTIEI NATIONALE DE IMBUNATATIRI FUNCiare

B. Partea II. Proprietari și acte

Inscrieri privitoare la dreptul de proprietate și alte drepturi reale		Referințe
36288 / 16/03/2022		
Act Normativ nr. 82, din 21/01/2018 emis de GUVERNUL ROMANIEI (act normativ nr 1705 din 21.12.2006, emis de GUVERNUL ROMANIEI;act normativ nr 572 din 01.07.2005, emis de MINISTERUL AGRICULTII PADURILOR SI DEZVOLTARII RURALE;act administrativ nr 3460 din 05.11.2021, emis de AGENTIA NATIONALA DE IMBUNATATIRI FUNCiare PRAHOVA;act normativ nr 1872 din 22.12.2005, emis de GUVERNUL ROMANIEI; act normativ nr 3 din 20.08.2013, emis de GUVERNUL ROMANIEI);		
B1	Intabulare, drept de PROPRIETATE, dobandit prin Lege, cota actuala 1/1, cota initiala 1/1 1) STATUL ROMAN, CIF:99999999999999, (domeniul public)	A1
B2	Intabulare, drept de ADMINISTRARE, dobandit prin Lege, cota actuala 1/1, cota initiala 1/1 1) AGENTIA NAȚIONALĂ DE ÎMBUNĂȚĂȚIRI FUNCiare, CIF:29275212	A1

C. Partea III. SARCINI .


Inscrieri privind dezmembramintele dreptului de proprietate, drepturi reale de garanție și sarcini	Referințe
NU SUNT	

Anexa Nr. 1 La Partea I

Teren

Nr cadastral	Suprafața (mp)*	Observații / Referințe
29844	6.788	DREPT DE PROPRIETATE IN FAVOAREA STATULUI ROMAN SI DREPT DE ADMINISTRARE IN FAVOAREA AGENTIEI NATIONALE DE IMBUNATATIRI FUNCIARE

* Suprafața este determinată în planul de proiecție Stereo 70.



Date referitoare la teren

Crt	Categorie folosință	Intravilan	Suprafața (mp)	Tarla	Parcelă	Nr. topo	Observații / Referințe
1	curți constructii	NU	6.788	-	181	-	HC 181 (Leaot CS 10). Domeniul Public. Neimprejmuit, extravilan.

Lungime Segmente

1) Valorile lungimilor segmentelor sunt obținute din proiecție în plan.

Punct început	X / Y	Punct sfârșit	X / Y	Lungime segment	Punct început	X / Y	Punct sfârșit	X / Y	Lungime segment	Punct început	X / Y	Punct sfârșit	X / Y	Lungime segment
1	575.677,691 378.905,37	2	575.673,936 378.903,169	4.353	2	575.673,936 378.903,169	3	575.641,915 378.856,409	56.67 3	3	575.641,915 378.856,409	4	575.592,576 378.782,98	88.46 6
4	575.592,576 378.782,98	5	575.528,513 378.686,59	115.7 37	5	575.528,513 378.686,59	6	575.473,244 378.604,912	98.62	6	575.473,244 378.604,912	7	575.435,901 378.549,103	67.15
7	575.435,901 378.549,103	8	575.385,518 378.472,124	92.00 1	8	575.385,518 378.472,124	9	575.334,571 378.393,012	94.09 7	9	575.334,571 378.393,012	10	575.319,98 378.370,607	26.73 7
10	575.319,98 378.370,607	11	575.303,094 378.345,792	30.01 5	11	575.303,094 378.345,792	12	575.276,614 378.307,632	46.44 8	12	575.276,614 378.307,632	13	575.246,075 378.263,003	54.07 8
13	575.246,075 378.263,003	14	575.228,58 378.236,315	31.91 1	14	575.228,58 378.236,315	15	575.203,598 378.198,016	45.72 7	15	575.203,598 378.198,016	16	575.188,299 378.175,247	27.43 1

Punct început	X / Y	Punct sfârșit	X / Y	Lungime segment	Punct început	X / Y	Punct sfârșit	X / Y	Lungime segment	Punct început	X / Y	Punct sfârșit	X / Y	Lungime segment
115	575.176,225 378.149,324	116	575.180,246 378.155,43	7.311	116	575.180,246 378.155,43	117	575.184,368 378.161,688	7.494	117	575.184,368 378.161,688	118	575.191,907 378.173,134	13.706
118	575.191,907 378.173,134	119	575.204,353 378.192,03	22.627	119	575.204,353 378.192,03	120	575.206,865 378.195,844	4.567	120	575.206,865 378.195,844	121	575.209,377 378.199,658	4.567
121	575.209,377 378.199,658	122	575.216,913 378.211,1	13.701	122	575.216,913 378.211,1	123	575.231,983 378.233,979	27.396	123	575.231,983 378.233,979	124	575.246,964 378.256,725	27.236
124	575.246,964 378.256,725	125	575.249,475 378.260,536	4.564	125	575.249,475 378.260,536	126	575.255,298 378.269,378	10.587	126	575.255,298 378.269,378	127	575.272,417 378.294,173	30.131
127	575.272,417 378.294,173	128	575.275,799 378.299,073	5.954	128	575.275,799 378.299,073	129	575.278,365 378.302,789	4.516	129	575.278,365 378.302,789	130	575.280,096 378.305,296	3.047
130	575.280,096 378.305,296	131	575.287,798 378.316,453	13.557	131	575.287,798 378.316,453	132	575.295,197 378.327,17	13.023	132	575.295,197 378.327,17	133	575.296,945 378.329,702	3.077
133	575.296,945 378.329,702	134	575.306,506 378.343,55	16.828	134	575.306,506 378.343,55	135	575.310,623 378.349,514	7.247	135	575.310,623 378.349,514	136	575.312,602 378.352,38	3.483
136	575.312,602 378.352,38	137	575.316,72 378.358,346	7.249	137	575.316,72 378.358,346	138	575.320,465 378.363,769	6.59	138	575.320,465 378.363,769	139	575.323,545 378.368,231	5.422
139	575.323,545 378.368,231	140	575.337,993 378.390,858	26.846	140	575.337,993 378.390,858	141	575.340,48 378.394,753	4.621	141	575.340,48 378.394,753	142	575.344,095 378.400,415	6.718
142	575.344,095 378.400,415	143	575.349,067 378.408,202	9.239	143	575.349,067 378.408,202	144	575.351,552 378.412,094	4.618	144	575.351,552 378.412,094	145	575.357,948 378.422,111	11.885
145	575.357,948 378.422,111	146	575.364,344 378.432,127	11.884	146	575.364,344 378.432,127	147	575.370,455 378.441,698	11.356	147	575.370,455 378.441,698	148	575.370,745 378.442,141	0.529
148	575.370,745 378.442,141	149	575.376,159 378.450,419	9.891	149	575.376,159 378.450,419	150	575.379,166 378.455,018	5.495	150	575.379,166 378.455,018	151	575.384,179 378.462,682	9.158
151	575.384,179 378.462,682	152	575.385,432 378.464,598	2.289	152	575.385,432 378.464,598	153	575.388,968 378.470,005	6.461	153	575.388,968 378.470,005	154	575.392,949 378.476,093	7.274
154	575.392,949 378.476,093	155	575.410,484 378.502,904	32.036	155	575.410,484 378.502,904	156	575.439,268 378.546,917	52.59	156	575.439,268 378.546,917	157	575.442,807 378.552,328	6.466
157	575.442,807 378.552,328	158	575.451,665 378.565,871	16.183	158	575.451,665 378.565,871	159	575.452,042 378.566,429	0.673	159	575.452,042 378.566,429	160	575.458,852 378.576,48	12.141
160	575.458,852 378.576,48	161	575.465,64 378.586,5	12.103	161	575.465,64 378.586,5	162	575.469,896 378.592,782	7.588	162	575.469,896 378.592,782	163	575.476,642 378.602,74	12.028
163	575.476,642 378.602,74	164	575.485,998 378.616,55	16.681	164	575.485,998 378.616,55	165	575.516,363 378.661,371	54.138	165	575.516,363 378.661,371	166	575.531,964 378.684,399	27.815
166	575.531,964 378.684,399	167	575.551,783 378.714,424	35.976	167	575.551,783 378.714,424	168	575.554,506 378.718,55	4.944	168	575.554,506 378.718,55	169	575.557,023 378.722,363	4.569
169	575.557,023 378.722,363	170	575.565,507 378.735,216	15.401	170	575.565,507 378.735,216	171	575.595,702 378.780,962	54.813	171	575.595,702 378.780,962	172	575.600,332 378.787,976	8.404
172	575.600,332 378.787,976	173	575.603,513 378.792,796	5.775	173	575.603,513 378.792,796	174	575.608,543 378.800,415	9.13	174	575.608,543 378.800,415	175	575.621,138 378.819,497	22.864
175	575.621,138 378.819,497	176	575.622,031 378.820,802	1.581	176	575.622,031 378.820,802	177	575.645,017 378.854,368	40.682	177	575.645,017 378.854,368	178	575.648,849 378.859,964	6.782
178	575.648,849 378.859,964	179	575.654,003 378.867,489	9.121	179	575.654,003 378.867,489	180	575.660,659 378.877,209	11.781	180	575.660,659 378.877,209	181	575.662,294 378.879,598	2.895
181	575.662,294 378.879,598	182	575.672,722 378.894,825	18.455	182	575.672,722 378.894,825	183	575.676,198 378.899,901	6.152	183	575.676,198 378.899,901	184	575.676,703 378.900,639	0.894
184	575.676,703 378.900,639	185	575.679,286 378.902,153	2.994	185	575.679,286 378.902,153	1	575.677,691 378.905,37	3.591					

** Lungimile segmentelor sunt determinate în planul de proiecție Stereo 70 și sunt rotunjite la 1 milimetru.

*** Distanța dintre puncte este formată din segmente cumulate ce sunt mai mici decât valoarea 1 milimetru.

**DATE DESPRE IMOBILUL NR. 30077**

Oficiul de Cadastru și Publicitate Imobiliară PRAHOVA
Biroul de Cadastru și Publicitate Imobiliară Ploiești

A. Partea I. Descrierea imobilului

TEREN Necunoscut

Adresa: Loc. Strejnicu, Jud. Prahova

Nr. Crt	Nr cadastral Nr. topografic	Suprafața* (mp)	Observații / Referințe
A1		14.897	Sector cadastral:0 Teren neimprejmuit;

B. Partea II. Proprietari și acte

Inscrieri privitoare la dreptul de proprietate și alte drepturi reale		Referințe
/		
Act Normativ nr. 7, din 13/03/1996 emis de PARLAMENTUL ROMANIEI;		
B1	Inscrierea posesiei, drept de PROPRIETATE, dobandit prin Lege, cota actuala 1/1, cota initiala 1/1 1) NEIDENTIFICAT NEIDENTIFICAT	A1
B2	Se noteaza mentiunea proprietar neidentificat	A1

C. Partea III. SARCINI .

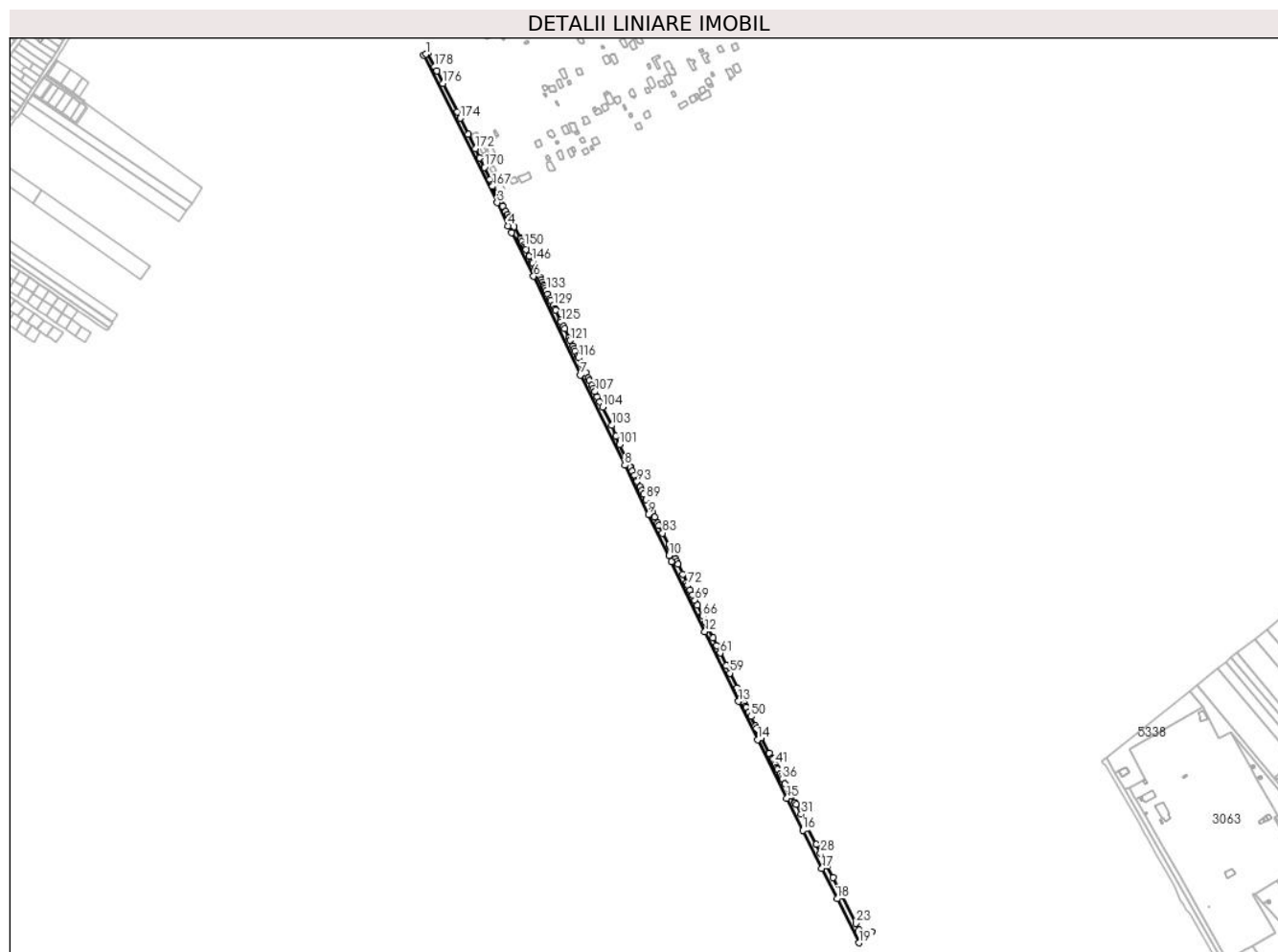
Inscrieri privind dezmembramintele dreptului de proprietate, drepturi reale de garanție și sarcini	Referințe
NU SUNT	

Anexa Nr. 1 La Partea I

Teren

Nr cadastral	Suprafața (mp)*	Observații / Referințe
	14.897	

* Suprafața este determinată în planul de proiecție Stereo 70.



Date referitoare la teren

Crt	Categorie folosință	Intravilan	Suprafața (mp)	Tarla	Parcelă	Nr. topo	Observații / Referințe
1	drum	DA	1.420	-	173	-	
2	drum	NU	13.478	-	173	-	

Lungime Segmente

1) Valorile lungimilor segmentelor sunt obținute din proiecție în plan.

Punct început	X / Y	Punct sfârșit	X / Y	Lungime segment
1	575.533,047 379.217,688	2	575.529,387 379.216,099	3.99
4	575.677,864 378.916,081	5	575.683,544 378.904,188	13.18
7	575.804,999 378.654,203	8	575.882,691 378.495,768	176.4 59
10	575.960,446 378.337,211	11	575.964,694 378.326,223	11.78 1
13	576.082,628 378.081,066	14	576.116,263 378.013,75	75.25 1
2	575.529,387 379.216,099	3	575.658,536 378.956,797	289.6 84
5	575.683,544 378.904,188	6	575.722,463 378.827,388	86.09 8
8	575.882,691 378.495,768	9	575.924,129 378.409,402	95.79 2
11	575.964,694 378.326,223	12	576.023,633 378.203,702	135.9 6
14	576.116,263 378.013,75	15	576.167,607 377.910,993	114.8 7
3	575.658,536 378.956,797	4	575.677,864 378.916,081	45.07 1
6	575.722,463 378.827,388	7	575.804,999 378.654,203	191.8 47
9	575.924,129 378.409,402	10	575.960,446 378.337,211	80.81 1
12	576.023,633 378.203,702	13	576.082,628 378.081,066	136.0 88
15	576.167,607 377.910,993	16	576.195,845 377.854,48	63.17 5

Punct început	X / Y	Punct sfârșit	X / Y	Lungime segment	Punct început	X / Y	Punct sfârșit	X / Y	Lungime segment	Punct început	X / Y	Punct sfârșit	X / Y	Lungime segment
115	575.806,212 378.674,56	116	575.801,444 378.684,482	11.008	116	575.801,444 378.684,482	117	575.799,884 378.687,73	3.603	117	575.799,884 378.687,73	118	575.795,547 378.696,756	10.014
118	575.795,547 378.696,756	119	575.793,812 378.700,368	4.007	119	575.793,812 378.700,368	120	575.791,642 378.704,883	5.009	120	575.791,642 378.704,883	121	575.786,652 378.715,269	11.523
121	575.786,652 378.715,269	122	575.784,481 378.719,788	5.013	122	575.784,481 378.719,788	123	575.776,921 378.735,522	17.456	123	575.776,921 378.735,522	124	575.774,748 378.740,045	5.018
124	575.774,748 378.740,045	125	575.771,095 378.747,647	8.434	125	575.771,095 378.747,647	126	575.769,79 378.750,363	3.013	126	575.769,79 378.750,363	127	575.761,331 378.767,97	19.534
127	575.761,331 378.767,97	128	575.760,251 378.770,218	2.494	128	575.760,251 378.770,218	129	575.757,429 378.776,091	6.516	129	575.757,429 378.776,091	130	575.753,072 378.785,158	10.06
130	575.753,072 378.785,158	131	575.751,416 378.788,605	3.824	131	575.751,416 378.788,605	132	575.747,755 378.796,226	8.455	132	575.747,755 378.796,226	133	575.744,702 378.802,58	7.049
133	575.744,702 378.802,58	134	575.742,521 378.807,119	5.036	134	575.742,521 378.807,119	135	575.741,038 378.810,206	3.425	135	575.741,038 378.810,206	136	575.739,877 378.812,622	2.68
136	575.739,877 378.812,622	137	575.737,695 378.817,164	5.039	137	575.737,695 378.817,164	138	575.735,512 378.821,707	5.04	138	575.735,512 378.821,707	139	575.733,329 378.826,251	5.041
139	575.733,329 378.826,251	140	575.730,9 378.831,306	5.608	140	575.730,9 378.831,306	141	575.729,604 378.833,859	2.863	141	575.729,604 378.833,859	142	575.727,321 378.838,356	5.043
142	575.727,321 378.838,356	143	575.726,18 378.840,605	2.522	143	575.726,18 378.840,605	144	575.725,586 378.841,774	1.311	144	575.725,586 378.841,774	145	575.721,021 378.850,769	10.087
145	575.721,021 378.850,769	146	575.719,673 378.853,424	2.978	146	575.719,673 378.853,424	147	575.715,064 378.862,504	10.183	147	575.715,064 378.862,504	148	575.708,947 378.874,554	13.514
148	575.708,947 378.874,554	149	575.707,889 378.876,639	2.338	149	575.707,889 378.876,639	150	575.706,641 378.879,037	2.703	150	575.706,641 378.879,037	151	575.704,895 378.882,39	3.78
151	575.704,895 378.882,39	152	575.701,893 378.888,156	6.501	152	575.701,893 378.888,156	153	575.699,566 378.892,625	5.039	153	575.699,566 378.892,625	154	575.698,403 378.894,859	2.519
154	575.698,403 378.894,859	155	575.687,989 378.914,862	22.552	155	575.687,989 378.914,862	156	575.685,666 378.919,323	5.03	156	575.685,666 378.919,323	157	575.684,505 378.921,554	2.515
157	575.684,505 378.921,554	158	575.679,863 378.930,47	10.052	158	575.679,863 378.930,47	159	575.679,712 378.930,76	0.327	159	575.679,712 378.930,76	160	575.676,725 378.935,867	5.916
160	575.676,725 378.935,867	161	575.673,27 378.941,774	6.843	161	575.673,27 378.941,774	162	575.668,197 378.950,45	10.05	162	575.668,197 378.950,45	163	575.667,017 378.952,466	2.336
163	575.667,017 378.952,466	164	575.663,656 378.959,375	7.683	164	575.663,656 378.959,375	165	575.662,694 378.961,352	2.199	165	575.662,694 378.961,352	166	575.662,111 378.962,551	1.333
166	575.662,111 378.962,551	167	575.650,36 378.985,597	25.869	167	575.650,36 378.985,597	168	575.649,928 378.988,581	3.015	168	575.649,928 378.988,581	169	575.646,159 378.997,779	9.94
169	575.646,159 378.997,779	170	575.635,924 379.018,822	23.4	170	575.635,924 379.018,822	171	575.627,894 379.035,333	18.36	171	575.627,894 379.035,333	172	575.619,917 379.051,736	18.24
172	575.619,917 379.051,736	173	575.607,533 379.076,688	27.856	173	575.607,533 379.076,688	174	575.593,399 379.105,165	31.792	174	575.593,399 379.105,165	175	575.588,244 379.116,461	12.417
175	575.588,244 379.116,461	176	575.563,13 379.166,254	55.768	176	575.563,13 379.166,254	177	575.552,338 379.188,074	24.343	177	575.552,338 379.188,074	178	575.548,751 379.195,327	8.092
178	575.548,751 379.195,327	179	575.536,871 379.219,347	26.797	179	575.536,871 379.219,347	1	575.533,047 379.217,688	4.168					

** Lungimile segmentelor sunt determinate în planul de proiecție Stereo 70 și sunt rotunjite la 1 milimetru.

*** Distanța dintre puncte este formată din segmente cumulate ce sunt mai mici decât valoarea 1 milimetru.

**DATE DESPRE IMOBILUL NR. 30078**

Oficiul de Cadastru și Publicitate Imobiliară PRAHOVA
Biroul de Cadastru și Publicitate Imobiliară Ploiești

A. Partea I. Descrierea imobilului

TEREN Intravilan

Adresa: Loc. Strejnicu, Jud. Prahova

Nr. Crt	Nr cadastral Nr. topografic	Suprafața* (mp)	Observații / Referințe
A1	29825	10.213	Sector cadastral:0 Teren neimprejmuit;

B. Partea II. Proprietari și acte

Inscrieri privitoare la dreptul de proprietate și alte drepturi reale		Referințe
28056 / 02/03/2022		
Act Administrativ nr. 1117, din 30/12/2011 emis de MAPDR (Privind referatul de completare ; act normativ nr 82 din 29.09.2011, emis de GUVERNUL ROMANIEI;act normativ nr 1872 din 22.12.2005, emis de Guvernul Romaniei;act normativ nr 1705 din 21.12.2006, emis de GUVERNUL ROMANIEI;act administrativ nr 3554 din 09.11.2021, emis de AGENTIA NATIONALA DE IMBUNATATIRI FUNCIARE PRAHOVA;act administrativ nr 572 din 01.07.2005, emis de MINISTERUL AGRICULTURII PADURILOR SI DEZVOLTARII RURALE);		
B1	Intabulare, drept de PROPRIETATE(domeniul public), dobandit prin Lege, cota actuala 1/1, cota initiala 1/1 1) STATUL ROMAN, CIF:99999999999999	A1
B2	Intabulare, drept de ADMINISTRARE, dobandit prin Lege, cota actuala 1/1, cota initiala 1/1 1) AGENTIA NATIONALA DE IMBUNATATIRI FUNCIARE, CIF:29275212	A1

C. Partea III. SARCINI .

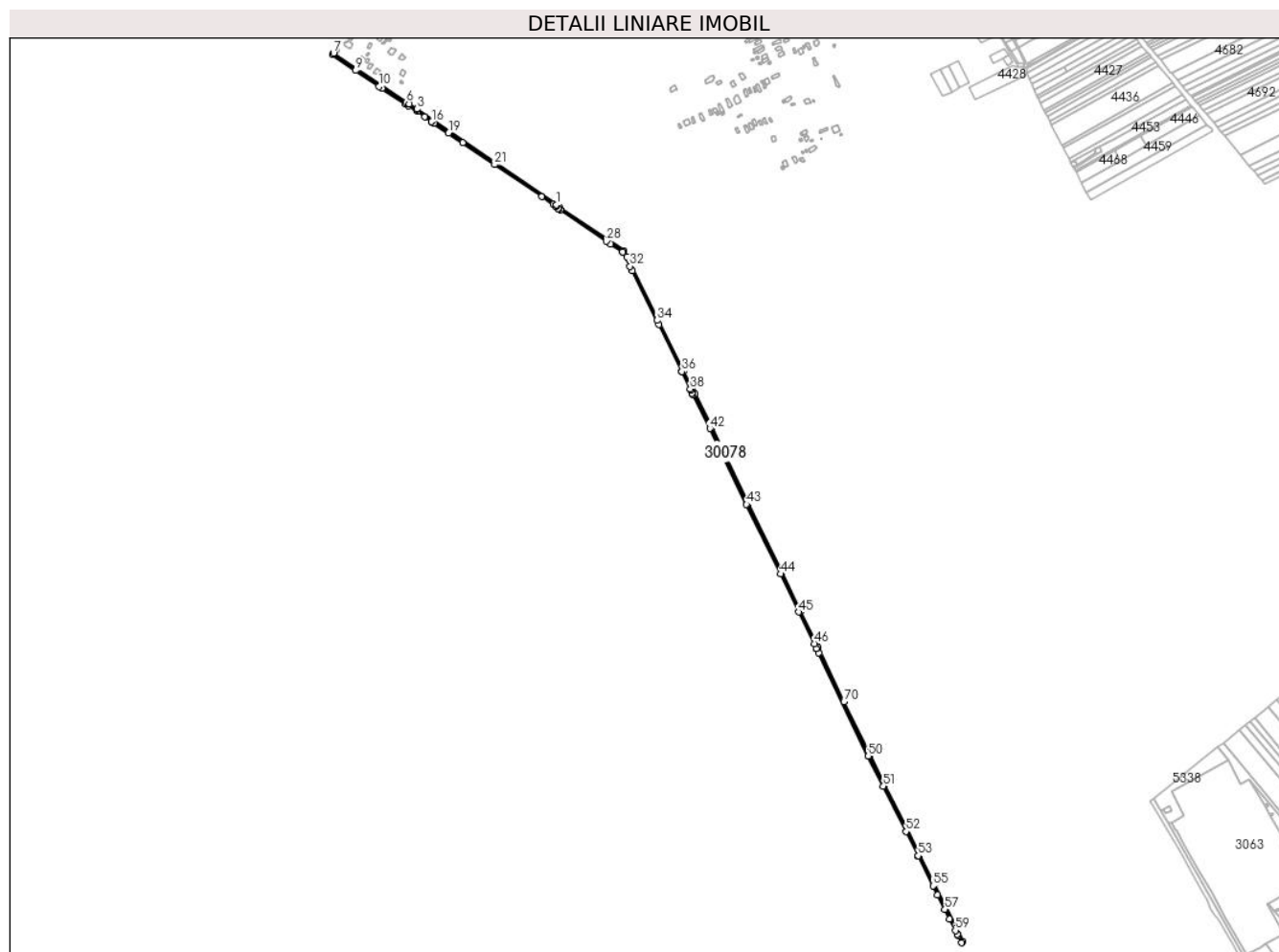
Inscrieri privind dezmembramintele dreptului de proprietate, drepturi reale de garanție și sarcini	Referințe
NU SUNT	

Anexa Nr. 1 La Partea I

Teren

Nr cadastral	Suprafața (mp)*	Observații / Referințe
29825	10.213	

* Suprafața este determinată în planul de proiecție Stereo 70.



Date referitoare la teren

Crt	Categorie folosință	Intravilan	Suprafața (mp)	Tarla	Parcelă	Nr. topo	Observații / Referințe
1	curți constructii	DA	10.213	-	174	-	HC 174 (CD9). Domeniul Public. Neimprijmuit, intravilan.

Lungime Segmente

1) Valorile lungimilor segmentelor sunt obținute din proiecție în plan.

Punct început	X / Y	Punct sfârșit	X / Y	Lungime segment	Punct început	X / Y	Punct sfârșit	X / Y	Lungime segment	Punct început	X / Y	Punct sfârșit	X / Y	Lungime segment
1	575.368,615 379.334,406	2	575.367,879 379.335,017	0.957	2	575.367,879 379.335,017	3	575.050,499 379.552,746	384.884	3	575.050,499 379.552,746	4	575.049,884 379.551,873	1.068
4	575.049,884 379.551,873	5	575.033,391 379.563,938	20.435	5	575.033,391 379.563,938	6	575.026,032 379.567,758	8.291	6	575.026,032 379.567,758	7	574.860,667 379.679,804	199.75
7	574.860,667 379.679,804	8	574.858,2 379.676,88	3.826	8	574.858,2 379.676,88	9	574.911,209 379.640,711	64.173	9	574.911,209 379.640,711	10	574.964,639 379.604,439	64.579
10	574.964,639 379.604,439	11	574.971,214 379.600,242	7.8	11	574.971,214 379.600,242	12	575.023,978 379.564,318	63.832	12	575.023,978 379.564,318	13	575.031,276 379.560,529	8.223
13	575.031,276 379.560,529	14	575.051,407 379.547,089	24.205	14	575.051,407 379.547,089	15	575.068,227 379.534,596	20.952	15	575.068,227 379.534,596	16	575.084,294 379.523,807	19.353

Punct început	X / Y	Punct sfârșit	X / Y	Lungime segment	Punct început	X / Y	Punct sfârșit	X / Y	Lungime segment	Punct început	X / Y	Punct sfârșit	X / Y	Lungime segment
16	575.084,294 379.523,807	17	575.084,274 379.523,777	0.036	17	575.084,274 379.523,777	18	575.089,513 379.520,242	6.32	18	575.089,513 379.520,242	19	575.122,685 379.497,857	40.018
19	575.122,685 379.497,857	20	575.154,845 379.475,863	38.962	20	575.154,845 379.475,863	21	575.227,565 379.426,13	88.1	21	575.227,565 379.426,13	22	575.334,614 379.353,511	129.356
22	575.334,614 379.353,511	23	575.360,703 379.335,298	31.817	23	575.360,703 379.335,298	24	575.366,969 379.330,516	7.882	24	575.366,969 379.330,516	25	575.371,687 379.325,804	6.668
25	575.371,687 379.325,804	26	575.373,405 379.325,481	1.748	26	575.373,405 379.325,481	27	575.377,166 379.322,947	4.535	27	575.377,166 379.322,947	28	575.482,633 379.251,902	127.164
28	575.482,633 379.251,902	29	575.492,039 379.245,593	11.326	29	575.492,039 379.245,593	30	575.519,368 379.227,263	32.907	30	575.519,368 379.227,263	31	575.519,5 379.227,003	0.292
31	575.519,5 379.227,003	32	575.535,849 379.194,859	36.063	32	575.535,849 379.194,859	33	575.541,025 379.184,683	11.417	33	575.541,025 379.184,683	34	575.597,754 379.071,64	126.479
34	575.597,754 379.071,64	35	575.602,328 379.062,202	10.488	35	575.602,328 379.062,202	36	575.654,322 378.954,909	119.227	36	575.654,322 378.954,909	37	575.654,533 378.954,471	0.486
37	575.654,533 378.954,471	38	575.673,442 378.915,285	43.51	38	575.673,442 378.915,285	39	575.674,052 378.912,712	2.644	39	575.674,052 378.912,712	40	575.677,691 378.905,37	8.194
40	575.677,691 378.905,37	41	575.679,286 378.902,153	3.591	41	575.679,286 378.902,153	42	575.718,506 378.825,225	86.349	42	575.718,506 378.825,225	43	575.801,4 378.652,458	191.624
43	575.801,4 378.652,458	44	575.879,092 378.494,022	176.46	44	575.879,092 378.494,022	45	575.920,539 378.407,638	95.813	45	575.920,539 378.407,638	46	575.956,785 378.335,587	80.654
46	575.956,785 378.335,587	47	575.961,039 378.324,63	11.754	47	575.961,039 378.324,63	48	575.961,063 378.324,568	0.066	48	575.961,063 378.324,568	49	575.966,458 378.314,144	11.737
49	575.966,458 378.314,144	50	576.079,081 378.079,327	260.428	50	576.079,081 378.079,327	51	576.113,235 378.010,973	76.412	51	576.113,235 378.010,973	52	576.164,837 377.907,7	115.447
52	576.164,837 377.907,7	53	576.192,312 377.852,714	61.468	53	576.192,312 377.852,714	54	576.193,209 377.850,918	2.008	54	576.193,209 377.850,918	55	576.226,793 377.783,704	75.137
55	576.226,793 377.783,704	56	576.237,09 377.763,097	23.036	56	576.237,09 377.763,097	57	576.253,576 377.730,102	36.884	57	576.253,576 377.730,102	58	576.264,286 377.708,667	23.962
58	576.264,286 377.708,667	59	576.277,384 377.682,373	29.376	59	576.277,384 377.682,373	60	576.281,934 377.673,238	10.205	60	576.281,934 377.673,238	61	576.283,208 377.670,707	2.834
61	576.283,208 377.670,707	62	576.291,44 377.654,353	18.309	62	576.291,44 377.654,353	63	576.294,508 377.657,03	4.072	63	576.294,508 377.657,03	64	576.255,934 377.734,22	86.292
64	576.255,934 377.734,22	65	576.229,274 377.787,577	59.647	65	576.229,274 377.787,577	66	576.195,845 377.854,48	74.79	66	576.195,845 377.854,48	67	576.167,607 377.910,993	63.175
67	576.167,607 377.910,993	68	576.116,263 378.013,75	114.87	68	576.116,263 378.013,75	69	576.082,628 378.081,066	75.251	69	576.082,628 378.081,066	70	576.023,633 378.203,702	136.088
70	576.023,633 378.203,702	71	575.964,694 378.326,223	135.96	71	575.964,694 378.326,223	72	575.960,446 378.337,211	11.781	72	575.960,446 378.337,211	73	575.924,129 378.409,402	80.811
73	575.924,129 378.409,402	74	575.882,691 378.495,768	95.792	74	575.882,691 378.495,768	75	575.804,999 378.654,203	176.459	75	575.804,999 378.654,203	76	575.722,463 378.827,388	191.847
76	575.722,463 378.827,388	77	575.683,544 378.904,188	86.098	77	575.683,544 378.904,188	78	575.677,864 378.916,081	13.18	78	575.677,864 378.916,081	79	575.658,536 378.956,797	45.071
79	575.658,536 378.956,797	80	575.529,387 379.216,099	289.684	80	575.529,387 379.216,099	81	575.522,461 379.230,005	15.535	81	575.522,461 379.230,005	82	575.376,271 379.328,056	176.027
82	575.376,271 379.328,056	1	575.368,615 379.334,406	9.947										

** Lungimile segmentelor sunt determinate în planul de proiecție Stereo 70 și sunt rotunjite la 1 milimetru.

*** Distanța dintre puncte este formată din segmente cumulate ce sunt mai mici decât valoarea 1 milimetru.

**DATE DESPRE IMOBILUL NR. 30079**

Oficiul de Cadastru și Publicitate Imobiliară PRAHOVA
Biroul de Cadastru și Publicitate Imobiliară Ploiești

A. Partea I. Descrierea imobilului

TEREN Necunoscut

Adresa: Loc. Strejnicu, Jud. Prahova

Nr. Crt	Nr cadastral Nr. topografic	Suprafața* (mp)	Observații / Referințe
A1		5.507	Sector cadastral:0 Teren neimprejmuit;

B. Partea II. Proprietari și acte

Inscrieri privitoare la dreptul de proprietate și alte drepturi reale		Referințe
/		
Act Normativ nr. 7, din 13/03/1996 emis de PARLAMENTUL ROMANIEI;		
B1	Inscrierea posesiei, drept de PROPRIETATE, dobandit prin Lege, cota actuala 1/1, cota initiala 1/1 1) NEIDENTIFICAT NEIDENTIFICAT	A1
B2	Se noteaza mentiunea proprietar neidentificat	A1

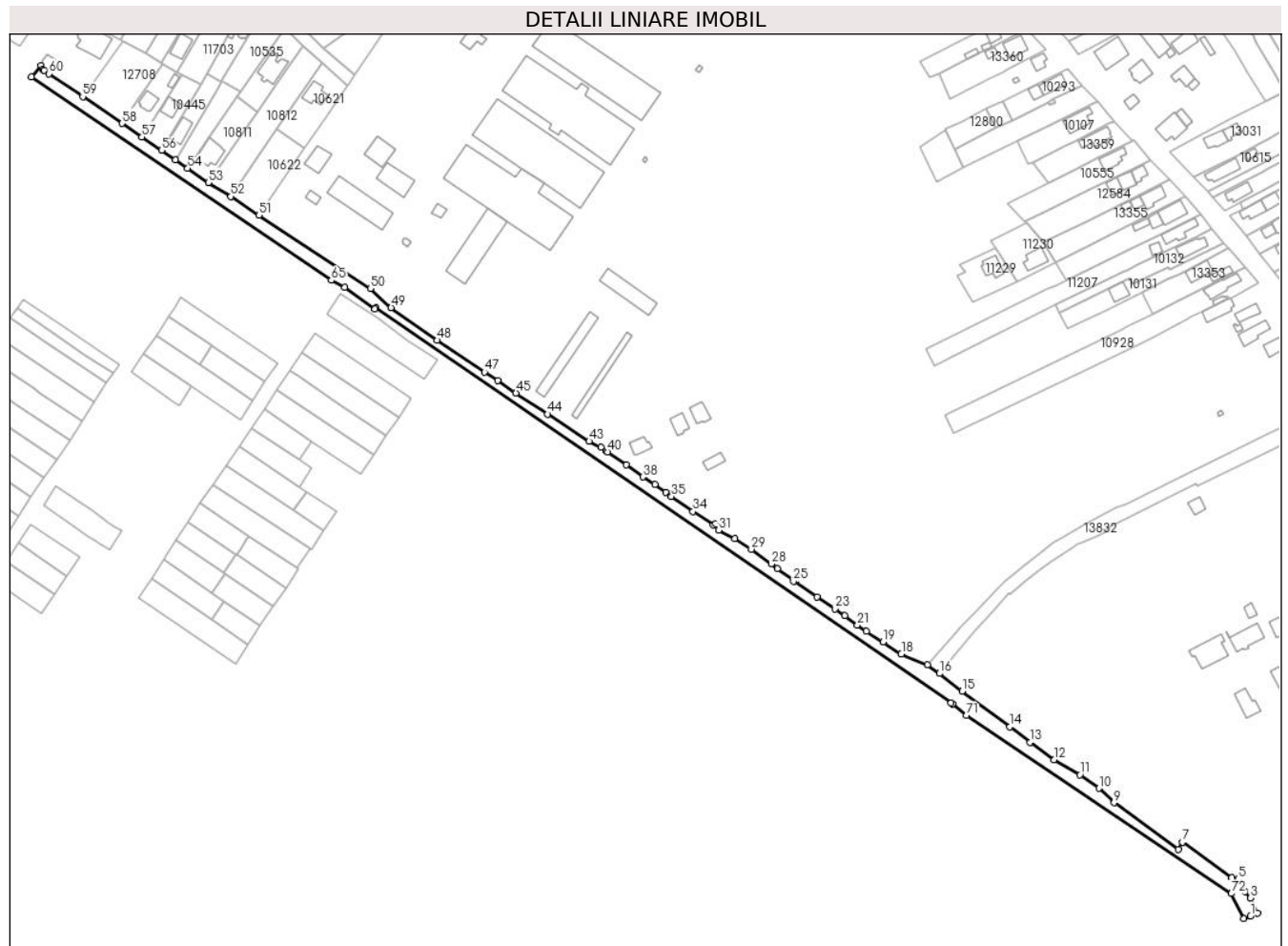
C. Partea III. SARCINI .

Inscrieri privind dezmembramintele dreptului de proprietate, drepturi reale de garanție și sarcini	Referințe
NU SUNT	

Teren

Nr cadastral	Suprafața (mp)*	Observații / Referințe
	5.507	

* Suprafața este determinată în planul de proiecție Stereo 70.



Date referitoare la teren

Crt	Categorie folosință	Intravilan	Suprafața (mp)	Tarla	Parcelă	Nr. topo	Observații / Referințe
1	drum	DA	5.024	-	165	-	
2	drum	NU	483	-	165	-	

Lungime Segmente

1) Valorile lungimilor segmentelor sunt obținute din proiecție în plan.

Punct început	X / Y	Punct sfârșit	X / Y	Lungime segment
1	575.533,047 379.217,688	2	575.536,871 379.219,347	4.168
4	575.529,928 379.231,136	5	575.526,281 379.237,996	7.769
7	575.495,38 379.258,288	8	575.493,276 379.254,46	4.368
10	575.449,336 379.288,036	11	575.438,814 379.295,512	12.907
13	575.411,507 379.313,425	14	575.400,218 379.321,84	14.08
2	575.536,871 379.219,347	3	575.532,881 379.227,547	9.119
5	575.526,281 379.237,996	6	575.522,547 379.238,72	3.804
8	575.493,276 379.254,46	9	575.457,74 379.280,071	43.803
11	575.438,814 379.295,512	12	575.424,696 379.303,64	16.291
14	575.400,218 379.321,84	15	575.373,883 379.341,47	32.846
3	575.532,881 379.227,547	4	575.529,928 379.231,136	4.648
6	575.522,547 379.238,72	7	575.495,38 379.258,288	33.481
9	575.457,74 379.280,071	10	575.449,336 379.288,036	11.579
12	575.424,696 379.303,64	13	575.411,507 379.313,425	16.422
15	575.373,883 379.341,47	16	575.361,401 379.351,23	15.845

Punct început	X / Y	Punct sfârșit	X / Y	Lungime segment	Punct început	X / Y	Punct sfârșit	X / Y	Lungime segment	Punct început	X / Y	Punct sfârșit	X / Y	Lungime segment
16	575.361,401 379.351,23	17	575.354,704 379.355,993	8.218	17	575.354,704 379.355,993	18	575.340,415 379.361,9	15.46 2	18	575.340,415 379.361,9	19	575.330,228 379.368,507	12.14 2
19	575.330,228 379.368,507	20	575.321,064 379.374,451	10.92 3	20	575.321,064 379.374,451	21	575.316,179 379.377,966	6.018	21	575.316,179 379.377,966	22	575.309,209 379.382,981	8.587
22	575.309,209 379.382,981	23	575.303,744 379.386,913	6.733	23	575.303,744 379.386,913	24	575.293,862 379.393,27	11.75	24	575.293,862 379.393,27	25	575.280,882 379.401,999	15.64 2
25	575.280,882 379.401,999	26	575.281,847 379.402,457	1.068	26	575.281,847 379.402,457	27	575.271,998 379.409,014	11.83 2	27	575.271,998 379.409,014	28	575.268,778 379.411,662	4.169
28	575.268,778 379.411,662	29	575.257,715 379.419,703	13.67 7	29	575.257,715 379.419,703	30	575.248,582 379.425,672	10.91 1	30	575.248,582 379.425,672	31	575.239,792 379.430,133	9.857
31	575.239,792 379.430,133	32	575.238,076 379.433,76	4.012	32	575.238,076 379.433,76	33	575.236,732 379.433,052	1.519	33	575.236,732 379.433,052	34	575.225,503 379.440,51	13.48
34	575.225,503 379.440,51	35	575.213,646 379.448,789	14.46 1	35	575.213,646 379.448,789	36	575.210,366 379.451,079	4.0	36	575.210,366 379.451,079	37	575.204,405 379.455,241	7.27
37	575.204,405 379.455,241	38	575.197,8 379.459,487	7.852	38	575.197,8 379.459,487	39	575.188,756 379.466,141	11.22 8	39	575.188,756 379.466,141	40	575.178,549 379.473,293	12.46 3
40	575.178,549 379.473,293	41	575.177,794 379.473,822	0.922	41	575.177,794 379.473,822	42	575.174,794 379.475,912	3.656	42	575.174,794 379.475,912	43	575.168,222 379.479,134	7.319
43	575.168,222 379.479,134	44	575.145,386 379.494,12	27.31 4	44	575.145,386 379.494,12	45	575.127,908 379.505,678	20.95 4	45	575.127,908 379.505,678	46	575.117,876 379.512,719	12.25 6
46	575.117,876 379.512,719	47	575.110,523 379.517,268	8.646	47	575.110,523 379.517,268	48	575.084,493 379.534,793	31.38	48	575.084,493 379.534,793	49	575.059,008 379.552,769	31.18 7
49	575.059,008 379.552,769	50	575.047,606 379.563,215	15.46 4	50	575.047,606 379.563,215	51	574.986,158 379.603,648	73.55 7	51	574.986,158 379.603,648	52	574.970,639 379.613,971	18.63 9
52	574.970,639 379.613,971	53	574.958,25 379.621,575	14.53 6	53	574.958,25 379.621,575	54	574.946,875 379.629,453	13.83 7	54	574.946,875 379.629,453	55	574.940,04 379.634,219	8.333
55	574.940,04 379.634,219	56	574.932,404 379.639,433	9.246	56	574.932,404 379.639,433	57	574.921,587 379.646,754	13.06 2	57	574.921,587 379.646,754	58	574.910,681 379.654,203	13.20 7
58	574.910,681 379.654,203	59	574.888,978 379.668,953	26.24 1	59	574.888,978 379.668,953	60	574.870,394 379.681,601	22.48	60	574.870,394 379.681,601	61	574.867,623 379.683,398	3.303
61	574.867,623 379.683,398	62	574.867,02 379.683,765	0.706	62	574.867,02 379.683,765	63	574.866,102 379.686,245	2.644	63	574.866,102 379.686,245	64	574.860,667 379.679,804	8.428
64	574.860,667 379.679,804	65	575.026,032 379.567,758	199.7 5	65	575.026,032 379.567,758	66	575.033,391 379.563,938	8.291	66	575.033,391 379.563,938	67	575.049,884 379.551,873	20.43 5
67	575.049,884 379.551,873	68	575.050,499 379.552,746	1.068	68	575.050,499 379.552,746	69	575.367,879 379.335,017	384.8 84	69	575.367,879 379.335,017	70	575.368,615 379.334,406	0.957
70	575.368,615 379.334,406	71	575.376,271 379.328,056	9.947	71	575.376,271 379.328,056	72	575.522,461 379.230,005	176.0 27	72	575.522,461 379.230,005	73	575.529,387 379.216,099	15.53 5
73	575.529,387 379.216,099	1	575.533,047 379.217,688	3.99										

** Lungimile segmentelor sunt determinate în planul de proiecție Stereo 70 și sunt rotunjite la 1 milimetru.

*** Distanța dintre puncte este formată din segmente cumulate ce sunt mai mici decât valoarea 1 milimetru.

**DATE DESPRE IMOBILUL NR. 30080**

Oficiul de Cadastru și Publicitate Imobiliară PRAHOVA
Biroul de Cadastru și Publicitate Imobiliară Ploiești

A. Partea I. Descrierea imobilului

TEREN Intravilan

Adresa: Loc. Strejnicu, Jud. Prahova

Nr. Crt	Nr cadastral Nr. topografic	Suprafața* (mp)	Observații / Referințe
A1		3.775	Sector cadastral:0 Teren neimprejmuit;

B. Partea II. Proprietari și acte

Inscrieri privitoare la dreptul de proprietate și alte drepturi reale		Referințe
/		
Act Normativ nr. 7, din 13/03/1996 emis de PARLAMENTUL ROMANIEI;		
B1	Inscrierea posesiei, drept de PROPRIETATE, dobandit prin Lege, cota actuala 1/1, cota initiala 1/1 1) NEIDENTIFICAT NEIDENTIFICAT	A1
B2	Se noteaza mentiunea proprietar neidentificat	A1

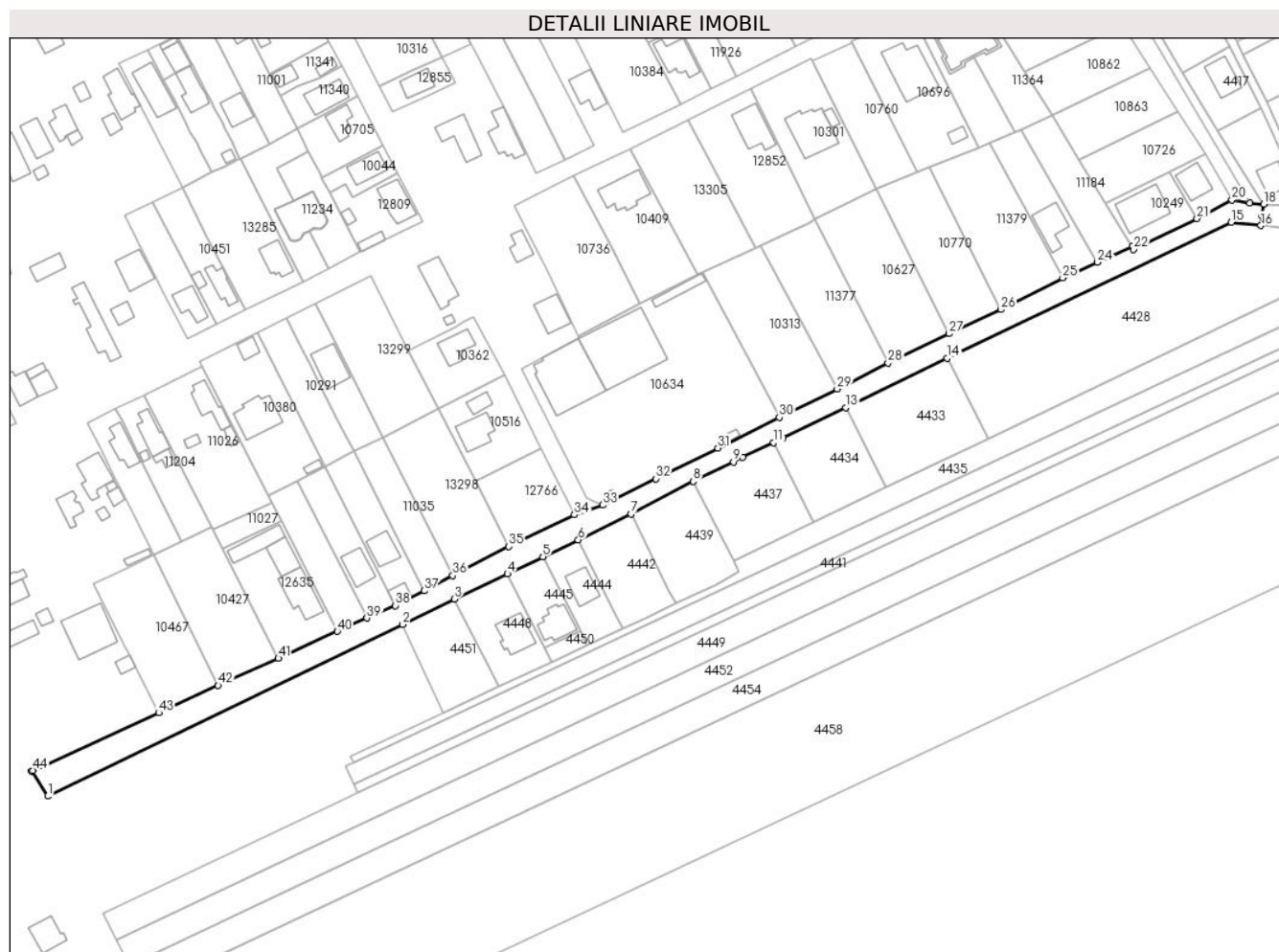
C. Partea III. SARCINI .

Inscrieri privind dezmembramintele dreptului de proprietate, drepturi reale de garanție și sarcini	Referințe
NU SUNT	

Teren

Nr cadastral	Suprafața (mp)*	Observații / Referințe
	3.775	

* Suprafața este determinată în planul de proiecție Stereo 70.



Date referitoare la teren

Crt	Categorie folosință	Intravilan	Suprafața (mp)	Tarla	Parcelă	Nr. topo	Observații / Referințe
1	drum	DA	3.775	-	162	-	

Lungime Segmente

1) Valorile lungimilor segmentelor sunt obținute din proiecție în plan.

Punct început	X / Y	Punct sfârșit	X / Y	Lungime segment	Punct început	X / Y	Punct sfârșit	X / Y	Lungime segment	Punct început	X / Y	Punct sfârșit	X / Y	Lungime segment
1	575.989,601 379.447,959	2	576.115,385 379.508,748	139.703	2	576.115,385 379.508,748	3	576.133,615 379.517,707	20.312	3	576.133,615 379.517,707	4	576.152,444 379.526,662	20.85
4	576.152,444 379.526,662	5	576.164,949 379.532,729	13.899	5	576.164,949 379.532,729	6	576.177,514 379.538,675	13.901	6	576.177,514 379.538,675	7	576.196,161 379.547,799	20.76
7	576.196,161 379.547,799	8	576.218,213 379.559,381	24.909	8	576.218,213 379.559,381	9	576.232,467 379.566,259	15.827	9	576.232,467 379.566,259	10	576.235,726 379.567,831	3.618
10	576.235,726 379.567,831	11	576.246,699 379.573,127	12.184	11	576.246,699 379.573,127	12	576.250,057 379.574,748	3.729	12	576.250,057 379.574,748	13	576.272,233 379.585,49	24.641
13	576.272,233 379.585,49	14	576.308,231 379.602,929	40.0	14	576.308,231 379.602,929	15	576.408,677 379.651,016	111.363	15	576.408,677 379.651,016	16	576.419,256 379.649,885	10.639
16	576.419,256 379.649,885	17	576.419,632 379.653,402	3.537	17	576.419,632 379.653,402	18	576.420,262 379.657,522	4.168	18	576.420,262 379.657,522	19	576.415,242 379.657,799	5.028

Punct început	X / Y	Punct sfârșit	X / Y	Lungime segment	Punct început	X / Y	Punct sfârșit	X / Y	Lungime segment	Punct început	X / Y	Punct sfârșit	X / Y	Lungime segment
19	576.415,242 379.657,799	20	576.409,044 379.659,03	6.319	20	576.409,044 379.659,03	21	576.396,642 379.652,401	14.062	21	576.396,642 379.652,401	22	576.374,19 379.641,478	24.968
22	576.374,19 379.641,478	23	576.373,594 379.642,406	1.103	23	576.373,594 379.642,406	24	576.361,409 379.636,937	13.356	24	576.361,409 379.636,937	25	576.349,092 379.631,41	13.5
25	576.349,092 379.631,41	26	576.327,205 379.620,197	24.592	26	576.327,205 379.620,197	27	576.308,824 379.611,637	20.276	27	576.308,824 379.611,637	28	576.287,19 379.601,291	23.981
28	576.287,19 379.601,291	29	576.269,183 379.592,069	20.231	29	576.269,183 379.592,069	30	576.248,717 379.582,019	22.8	30	576.248,717 379.582,019	31	576.226,939 379.571,209	24.313
31	576.226,939 379.571,209	32	576.205,005 379.560,322	24.487	32	576.205,005 379.560,322	33	576.186,182 379.550,979	21.014	33	576.186,182 379.550,979	34	576.176,224 379.547,537	10.536
34	576.176,224 379.547,537	35	576.152,892 379.536,312	25.892	35	576.152,892 379.536,312	36	576.133,026 379.526,072	22.35	36	576.133,026 379.526,072	37	576.122,962 379.520,644	11.434
37	576.122,962 379.520,644	38	576.112,77 379.515,447	11.441	38	576.112,77 379.515,447	39	576.102,714 379.510,988	11.0	39	576.102,714 379.510,988	40	576.092,227 379.506,338	11.472
40	576.092,227 379.506,338	41	576.071,307 379.496,783	22.999	41	576.071,307 379.496,783	42	576.050,015 379.487,132	23.377	42	576.050,015 379.487,132	43	576.028,936 379.477,486	23.181
43	576.028,936 379.477,486	44	575.984,403 379.457,083	48.984	44	575.984,403 379.457,083	45	575.983,935 379.456,869	0.515	45	575.983,935 379.456,869	1	575.989,601 379.447,959	10.559

** Lungimile segmentelor sunt determinate în planul de proiecție Stereo 70 și sunt rotunjite la 1 milimetru.

*** Distanța dintre puncte este formată din segmente cumulate ce sunt mai mici decât valoarea 1 milimetru.

**DATE DESPRE IMOBILUL NR. 30081**

Oficiul de Cadastru și Publicitate Imobiliară PRAHOVA
Biroul de Cadastru și Publicitate Imobiliară Ploiești

A. Partea I. Descrierea imobilului

TEREN Intravilan

Adresa: Loc. Strejnicu, Str Alunului, Jud. Prahova, De 165

Nr. Crt	Nr cadastral Nr. topografic	Suprafața* (mp)	Observații / Referințe
A1	30803	Din acte: 3.988 Masurata: 4.153	Sector cadastral:0 Teren imprejmuit; Teren intravilan.

B. Partea II. Proprietari și acte

Inscrieri privitoare la dreptul de proprietate și alte drepturi reale	Referințe
181087 / 22/11/2024	
Act Administrativ nr. 33, din 13/07/2009 emis de CONSILIUL LOCAL TÂRGȘORU VECHI (act administrativ nr 19077 din 20.11.2024, emis de PRIMĂRIA COMUNEI TÂRGȘORU VECHI);	
B1	A1
Intabulare, drept de PROPRIETATE(domeniul public), dobandit prin Lege, cota actuala 1/1, cota initiala 1/1 1) COMUNA TÂRGȘORU VECHI, CIF:2845230	

C. Partea III. SARCINI .

Inscrieri privind dezmembramintele dreptului de proprietate, drepturi reale de garanție și sarcini	Referințe
NU SUNT	

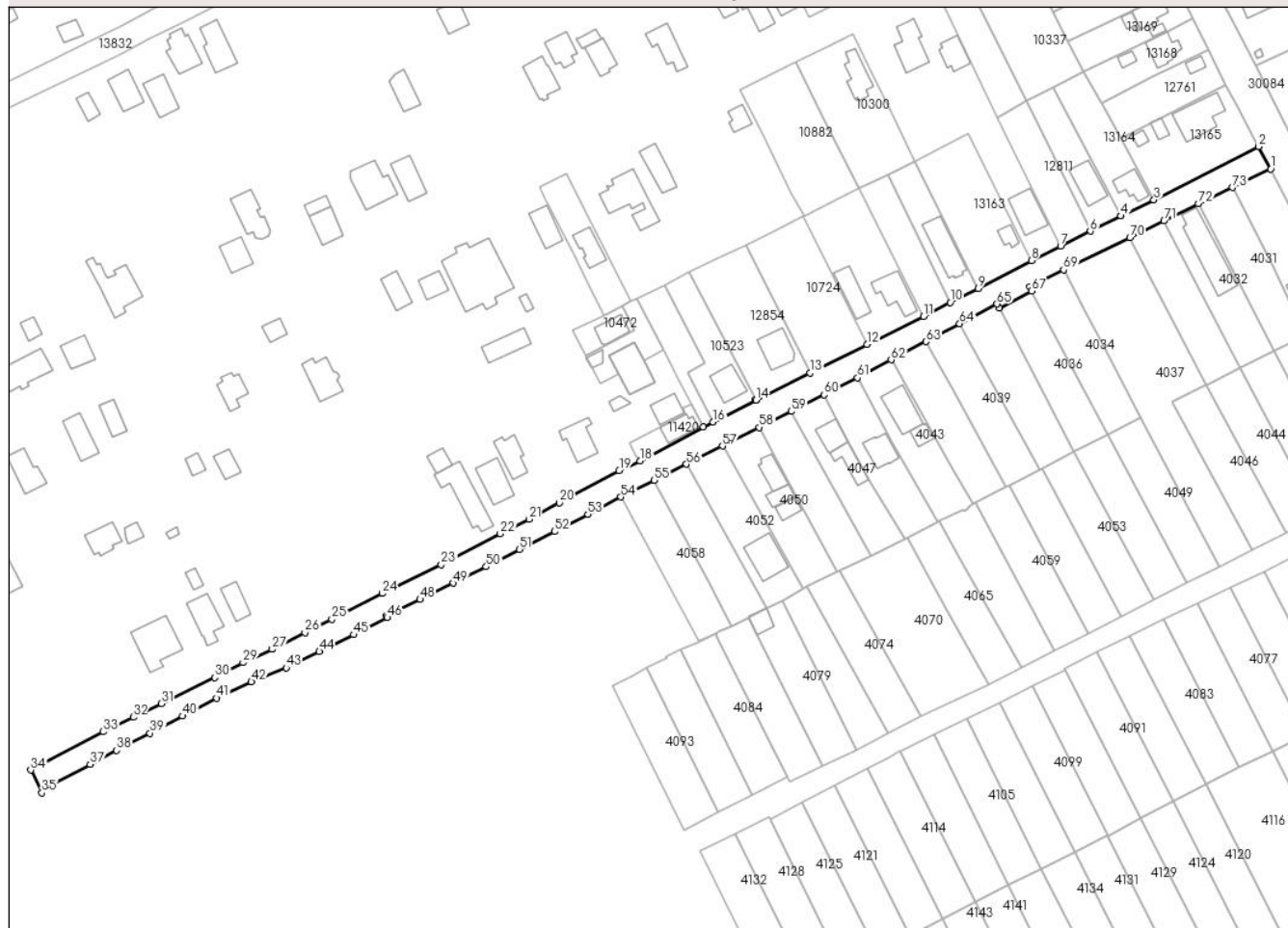
Anexa Nr. 1 La Partea I

Teren

Nr cadastral	Suprafața (mp)*	Observații / Referințe
30803	Din acte: 3.988 Masurata: 4.153	Teren intravilan.

* Suprafața este determinată în planul de proiecție Stereo 70.

DETALII LINIARE IMOBIL



Date referitoare la teren

Crt	Categorie folosință	Intravilan	Suprafața (mp)	Tarla	Parcelă	Nr. topo	Observații / Referințe
1	drum	DA	4.153	-	165	-	

Lungime Segmente

1) Valorile lungimilor segmentelor sunt obținute din proiecție în plan.

Punct început	X / Y	Punct sfârșit	X / Y	Lungime segment	Punct început	X / Y	Punct sfârșit	X / Y	Lungime segment	Punct început	X / Y	Punct sfârșit	X / Y	Lungime segment
1	575.977,406 379.443,171	2	575.972,969 379.451,187	9.162	2	575.972,969 379.451,187	3	575.935,517 379.432,05	42.058	3	575.935,517 379.432,05	4	575.923,749 379.426,299	13.098
4	575.923,749 379.426,299	5	575.923,708 379.426,305	0.041	5	575.923,708 379.426,305	6	575.912,684 379.420,869	12.291	6	575.912,684 379.420,869	7	575.902,092 379.415,503	11.874
7	575.902,092 379.415,503	8	575.891,572 379.410,278	11.746	8	575.891,572 379.410,278	9	575.872,484 379.400,334	21.523	9	575.872,484 379.400,334	10	575.862,52 379.395,322	11.154
10	575.862,52 379.395,322	11	575.852,888 379.390,328	10.85	11	575.852,888 379.390,328	12	575.832,644 379.380,226	22.625	12	575.832,644 379.380,226	13	575.812,2 379.369,95	22.881
13	575.812,2 379.369,95	14	575.792,791 379.360,286	21.682	14	575.792,791 379.360,286	15	575.792,74 379.360,383	0.11	15	575.792,74 379.360,383	16	575.777,552 379.352,419	17.149

Punct început	X / Y	Punct sfârșit	X / Y	Lungime segment	Punct început	X / Y	Punct sfârșit	X / Y	Lungime segment	Punct început	X / Y	Punct sfârșit	X / Y	Lungime segment
16	575.777,552 379.352,419	17	575.774,009 379.350,562	4.0	17	575.774,009 379.350,562	18	575.751,316 379.338,417	25.739	18	575.751,316 379.338,417	19	575.743,79 379.334,931	8.294
19	575.743,79 379.334,931	20	575.722,372 379.323,39	24.33	20	575.722,372 379.323,39	21	575.711,531 379.317,555	12.312	21	575.711,531 379.317,555	22	575.701,177 379.312,358	11.585
22	575.701,177 379.312,358	23	575.680,035 379.301,207	23.902	23	575.680,035 379.301,207	24	575.658,81 379.290,931	23.582	24	575.658,81 379.290,931	25	575.640,82 379.281,702	20.219
25	575.640,82 379.281,702	26	575.631,133 379.276,806	10.854	26	575.631,133 379.276,806	27	575.619,383 379.270,874	13.162	27	575.619,383 379.270,874	28	575.619,317 379.271,009	0.15
28	575.619,317 379.271,009	29	575.608,948 379.266,112	11.467	29	575.608,948 379.266,112	30	575.598,9 379.260,702	11.412	30	575.598,9 379.260,702	31	575.579,65 379.251,375	21.391
31	575.579,65 379.251,375	32	575.569,591 379.246,501	11.178	32	575.569,591 379.246,501	33	575.558,863 379.241,303	11.921	33	575.558,863 379.241,303	34	575.532,881 379.227,547	29.399
34	575.532,881 379.227,547	35	575.536,871 379.219,347	9.119	35	575.536,871 379.219,347	36	575.537,506 379.220,747	1.537	36	575.537,506 379.220,747	37	575.554,15 379.229,585	18.845
37	575.554,15 379.229,585	38	575.563,672 379.234,641	10.781	38	575.563,672 379.234,641	39	575.575,601 379.240,772	13.412	39	575.575,601 379.240,772	40	575.587,218 379.246,973	13.168
40	575.587,218 379.246,973	41	575.599,557 379.253,362	13.895	41	575.599,557 379.253,362	42	575.611,952 379.259,208	13.704	42	575.611,952 379.259,208	43	575.624,476 379.264,249	13.5
43	575.624,476 379.264,249	44	575.636,308 379.270,059	13.182	44	575.636,308 379.270,059	45	575.648,709 379.276,064	13.778	45	575.648,709 379.276,064	46	575.660,692 379.282,212	13.468
46	575.660,692 379.282,212	47	575.660,279 379.282,87	0.777	47	575.660,279 379.282,87	48	575.672,459 379.288,753	13.526	48	575.672,459 379.288,753	49	575.684,255 379.294,612	13.171
49	575.684,255 379.294,612	50	575.696,149 379.300,493	13.269	50	575.696,149 379.300,493	51	575.707,996 379.306,732	13.389	51	575.707,996 379.306,732	52	575.720,678 379.313,126	14.203
52	575.720,678 379.313,126	53	575.732,548 379.319,297	13.378	53	575.732,548 379.319,297	54	575.744,385 379.325,515	13.371	54	575.744,385 379.325,515	55	575.756,395 379.331,501	13.419
55	575.756,395 379.331,501	56	575.767,953 379.337,263	12.915	56	575.767,953 379.337,263	57	575.780,829 379.343,772	14.428	57	575.780,829 379.343,772	58	575.794,05 379.350,453	14.813
58	575.794,05 379.350,453	59	575.805,539 379.356,198	12.845	59	575.805,539 379.356,198	60	575.817,327 379.362,188	13.223	60	575.817,327 379.362,188	61	575.829,212 379.368,269	13.35
61	575.829,212 379.368,269	62	575.841,316 379.374,665	13.69	62	575.841,316 379.374,665	63	575.853,776 379.381,259	14.097	63	575.853,776 379.381,259	64	575.865,891 379.387,674	13.709
64	575.865,891 379.387,674	65	575.879,277 379.394,745	15.139	65	575.879,277 379.394,745	66	575.880,09 379.393,195	1.75	66	575.880,09 379.393,195	67	575.891,757 379.399,358	13.195
67	575.891,757 379.399,358	68	575.890,937 379.400,904	1.75	68	575.890,937 379.400,904	69	575.903,136 379.407,013	13.643	69	575.903,136 379.407,013	70	575.926,911 379.418,496	26.403
70	575.926,911 379.418,496	71	575.939,194 379.424,565	13.701	71	575.939,194 379.424,565	72	575.951,466 379.430,659	13.702	72	575.951,466 379.430,659	73	575.963,594 379.436,513	13.467
73	575.963,594 379.436,513	1	575.977,406 379.443,171	15.333										

** Lungimile segmentelor sunt determinate în planul de proiecție Stereo 70 și sunt rotunjite la 1 milimetru.

*** Distanța dintre puncte este formată din segmente cumulate ce sunt mai mici decât valoarea 1 milimetru.

**DATE DESPRE IMOBILUL NR. 30082**

Oficiul de Cadastru și Publicitate Imobiliară PRAHOVA
Biroul de Cadastru și Publicitate Imobiliară Ploiești

A. Partea I. Descrierea imobilului

TEREN Intravilan

Adresa: Loc. Strejnicu, Jud. Prahova

Nr. Crt	Nr cadastral Nr. topografic	Suprafața* (mp)	Observații / Referințe
A1		415	Sector cadastral:0 Teren neimprejmuit;

B. Partea II. Proprietari și acte

Inscrieri privitoare la dreptul de proprietate și alte drepturi reale		Referințe
/		
Act Normativ nr. 7, din 13/03/1996 emis de PARLAMENTUL ROMANIEI;		
B1	Inscrierea posesiei, drept de PROPRIETATE, dobandit prin Lege, cota actuala 1/1, cota initiala 1/1 1) NEIDENTIFICAT NEIDENTIFICAT	A1
B2	Se noteaza mentiunea proprietar neidentificat	A1

C. Partea III. SARCINI .

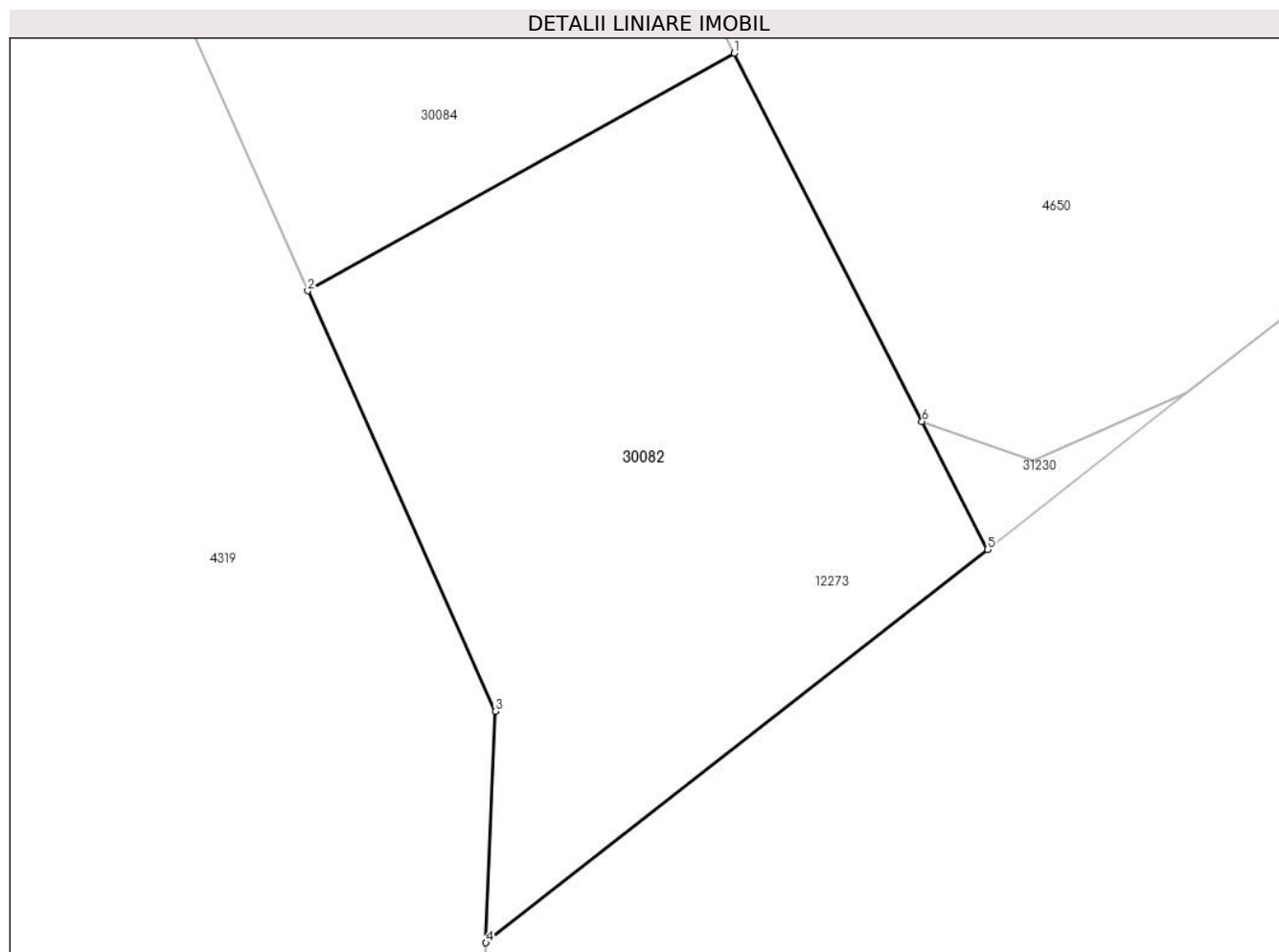
Inscrieri privind dezmembramintele dreptului de proprietate, drepturi reale de garanție și sarcini	Referințe
NU SUNT	

Anexa Nr. 1 La Partea I

Teren

Nr cadastral	Suprafața (mp)*	Observații / Referințe
	415	

* Suprafața este determinată în planul de proiecție Stereo 70.



Date referitoare la teren

Crt	Categorie folosință	Intravilan	Suprafața (mp)	Tarla	Parcelă	Nr. topo	Observații / Referințe
1	drum	DA	415	-	164	-	

Lungime Segmente

1) Valorile lungimilor segmentelor sunt obținute din proiecție în plan.

Punct început	X / Y	Punct sfârșit	X / Y	Lungime segment (** (m)
1	576.714,176 378.020,579	2	576.698,597 378.011,901	17.833
2	576.698,597 378.011,901	3	576.705,449 377.996,547	16.814
3	576.705,449 377.996,547	4	576.705,102 377.988,096	8.458
4	576.705,102 377.988,096	5	576.723,432 378.002,457	23.286
5	576.723,432 378.002,457	6	576.721,041 378.007,128	5.247

Punct început	X / Y	Punct sfârșit	X / Y	Lungime segment (** (m)
6	576.721,041 378.007,128	1	576.714,176 378.020,579	15.102

** Lungimile segmentelor sunt determinate în planul de proiecție Stereo 70 și sunt rotunjite la 1 milimetru.

*** Distanța dintre puncte este formată din segmente cumulate ce sunt mai mici decât valoarea 1 milimetru.

**DATE DESPRE IMOBILUL NR. 30084**

Oficiul de Cadastru și Publicitate Imobiliară PRAHOVA
Biroul de Cadastru și Publicitate Imobiliară Ploiești

A. Partea I. Descrierea imobilului

TEREN Necunoscut

Adresa: Loc. Strejnicu, Jud. Prahova, DJ 140 km 13+913- km 16+389

Nr. Crt	Nr cadastral Nr. topografic	Suprafața* (mp)	Observații / Referințe
A1	30682	Din acte: 250.373 Masurata: 31.970	Sector cadastral:0 Teren neimprejmuit;

B. Partea II. Proprietari și acte

Inscrieri privitoare la dreptul de proprietate și alte drepturi reale	Referințe
77745 / 24/05/2024	
Act Administrativ nr. 12509, din 16/05/2024 emis de CONSILIUL JUDEȚEAN PRAHOVA (inscris sub semnatura privata nr Anexa HCJ PAD_PL1 REF din 20.06.2024, emis de PFA ANGHEL VALENTIN CĂTĂLIN;inscris sub semnatura privata nr Anexa HCJ-PAD_PL3 din 15.05.2024, emis de CONSILIUL JUDEȚEAN PRAHOVA;act normativ nr 906 din 01.09.2012, emis de GUVERNUL ROMÂNIEI;inscris sub semnatura privata nr Anexa HCJ PAD_PL2 REF din 20.06.2024, emis de PFA ANGHEL VALENTIN CĂTĂLIN;act administrativ nr 143 din 16.12.2011, emis de CONSILIUL JUDEȚEAN PRAHOVA;inscris sub semnatura privata nr Anexa HCJ-PAD_PL2 din 15.05.2024, emis de CONSILIUL JUDEȚEAN PRAHOVA;inscris sub semnatura privata nr Anexa HCJ-PAD_PL1 din 15.05.2024, emis de CONSILIUL JUDEȚEAN PRAHOVA);	
B1	A1
Intabulare, drept de PROPRIETATE(domeniul public), dobandit prin Lege, cota actuala 1/1, cota initiala 1/1 1) JUDEȚUL PRAHOVA, CIF:2842889	

C. Partea III. SARCINI .


Inscrieri privind dezmembramintele dreptului de proprietate, drepturi reale de garanție și sarcini	Referințe
NU SUNT	

Anexa Nr. 1 La Partea I

Teren

Nr cadastral	Suprafața (mp)*	Observații / Referințe
30682	Din acte: 250.373 Masurata: 31.970	

* Suprafața este determinată în planul de proiecție Stereo 70.



Date referitoare la teren

Crt	Categorie folosință	Intravilan	Suprafața (mp)	Tarla	Parcelă	Nr. topo	Observații / Referințe
1	drum	DA	12.631	-	140	-	Teren cu destinație drum, DJ140, domeniu public/Teren intravilan
2	drum	NU	5.078	-	140	-	Teren cu destinație drum, DJ140, domeniu public/Teren extravilan
3	drum	DA	14.261	-	140	-	Teren cu destinație drum, DJ140, domeniu public/Teren intravilan

Lungime Segmente

1) Valorile lungimilor segmentelor sunt obținute din proiecție în plan.

Punct început	X / Y	Punct sfârșit	X / Y	Lungime segment	Punct început	X / Y	Punct sfârșit	X / Y	Lungime segment	Punct început	X / Y	Punct sfârșit	X / Y	Lungime segment
1	576.293,362 378.818,922	2	576.293,439 378.818,77	0.17	2	576.293,439 378.818,77	3	576.310,534 378.785,097	37.76 4	3	576.310,534 378.785,097	4	576.316,993 378.772,18	14.44 2
4	576.316,993 378.772,18	5	576.339,183 378.727,797	49.62 1	5	576.339,183 378.727,797	6	576.343,614 378.718,934	9.909	6	576.343,614 378.718,934	7	576.344,323 378.717,516	1.585

Punct început	X / Y	Punct sfârșit	X / Y	Lungime segment	Punct început	X / Y	Punct sfârșit	X / Y	Lungime segment	Punct început	X / Y	Punct sfârșit	X / Y	Lungime segment
403	576.263,537 378.877,671	404	576.267,854 378.869,168	9.536	404	576.267,854 378.869,168	405	576.269,845 378.865,247	4.398	405	576.269,845 378.865,247	406	576.274,368 378.856,337	9.992
406	576.274,368 378.856,337	407	576.277,081 378.850,992	5.994	407	576.277,081 378.850,992	408	576.279,884 378.845,471	6.192	408	576.279,884 378.845,471	409	576.284,405 378.836,567	9.986
409	576.284,405 378.836,567	410	576.288,923 378.827,667	9.981	410	576.288,923 378.827,667	1	576.293,362 378.818,922	9.807					

** Lungimile segmentelor sunt determinate în planul de proiecție Stereo 70 și sunt rotunjite la 1 milimetru.

*** Distanța dintre puncte este formată din segmente cumulate ce sunt mai mici decât valoarea 1 milimetru.

**DATE DESPRE IMOBILUL NR. 30085**

Oficiul de Cadastru și Publicitate Imobiliară PRAHOVA
Biroul de Cadastru și Publicitate Imobiliară Ploiești

A. Partea I. Descrierea imobilului

TEREN Intravilan

Adresa: Loc. Strejnicu, Jud. Prahova

Nr. Crt	Nr cadastral Nr. topografic	Suprafața* (mp)	Observații / Referințe
A1	29782	2.120	Sector cadastral:0 Teren neimprejmuit; HC 198 (Leaot). Domeniul Public. Neimprejmuit, intravilan.

B. Partea II. Proprietari și acte

Inscrieri privitoare la dreptul de proprietate și alte drepturi reale		Referințe
1953 / 07/01/2022		
Act Normativ nr. 1705, din 21/12/2006 emis de GUVERNUL ROMANIEI (act administrativ nr 3458 din 05.11.2021, emis de AGENTIA NATIONALA DE ÎMBUNĂTĂȚIRI FUNCiare PRAHOVA; act administrativ nr 3458 din 05.11.2021, emis de AGENTIA NATIONALA DE ÎMBUNĂTĂȚIRI FUNCiare PRAHOVA);		
B1	Intabulare, drept de PROPRIETATE(domeniul public), dobandit prin Lege, cota actuala 1/1, cota initiala 1/1 1) STATUL ROMAN, CIF:4221306	A1
36775 / 16/03/2022		
Act Administrativ nr. 3458, din 05/11/2021 emis de ANIF (act normativ nr 1705 din 21.12.2006, emis de GUVERNUL ROMANIEI; act normativ nr 3 din 20.08.2013, emis de GUVERNUL ROMANIEI; act normativ nr 1117 din 30.12.2011, emis de MINISTERUL AGRICULTURII PADURILOR SI DEZVOLTARII RURALE; act normativ nr 1872 din 22.12.2005, emis de GUVERNUL ROMANIEI; act normativ nr 572 din 01.07.2005, emis de MINISTERUL AGRICULTURII PADURILOR SI DEZVOLTARII RURALE);		
B2	Intabulare, drept de ADMINISTRARE, dobandit prin Lege, cota actuala 1/1, cota initiala 1/1 1) AGENȚIA NAȚIONALĂ DE ÎMBUNĂTĂȚIRI FUNCiare, CIF:29275212	A1

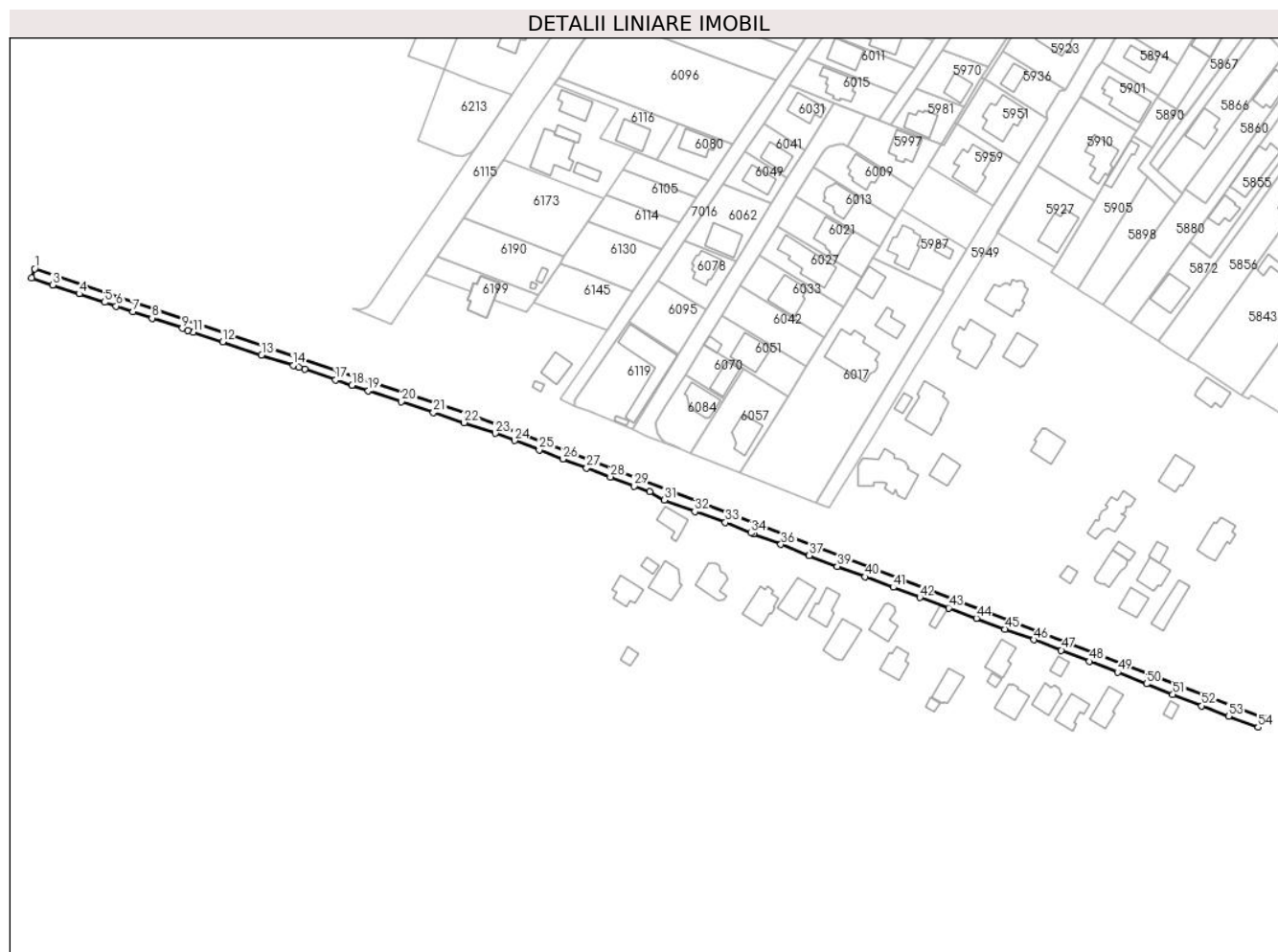
C. Partea III. SARCINI .

Inscrieri privind dezmembramintele dreptului de proprietate, drepturi reale de garanție și sarcini	Referințe
NU SUNT	

Teren

Nr cadastral	Suprafața (mp)*	Observații / Referințe
29782	2.120	HC 198 (Leaot). Domeniul Public. Neimprejmuit, intravilan.

* Suprafața este determinată în planul de proiecție Stereo 70.



Date referitoare la teren

Crt	Categorie folosință	Intravilan	Suprafața (mp)	Tarla	Parcelă	Nr. topo	Observații / Referințe
1	curți constructii	DA	2.120	-	138	-	HC 138(Leaot). Domeniul Public. Neimprejmuit, intravilan.

Lungime Segmente

1) Valorile lungimilor segmentelor sunt obținute din proiecție în plan.

Punct început	X / Y	Punct sfârșit	X / Y	Lungime segment	Punct început	X / Y	Punct sfârșit	X / Y	Lungime segment	Punct început	X / Y	Punct sfârșit	X / Y	Lungime segment
1	573.892,117 380.526,32	2	573.890,848 380.522,527	4.0	2	573.890,848 380.522,527	3	573.899,614 380.519,595	9.243	3	573.899,614 380.519,595	4	573.910,633 380.515,91	11.619
4	573.910,633 380.515,91	5	573.921,132 380.512,421	11.064	5	573.921,132 380.512,421	6	573.925,919 380.510,83	5.044	6	573.925,919 380.510,83	7	573.932,875 380.508,489	7.339
7	573.932,875 380.508,489	8	573.940,834 380.505,81	8.398	8	573.940,834 380.505,81	9	573.953,345 380.501,626	13.192	9	573.953,345 380.501,626	10	573.955,716 380.500,833	2.5
10	573.955,716 380.500,833	11	573.958,087 380.500,041	2.5	11	573.958,087 380.500,041	12	573.970,277 380.495,964	12.854	12	573.970,277 380.495,964	13	573.986,393 380.490,574	16.993
13	573.986,393 380.490,574	14	573.999,461 380.486,204	13.779	14	573.999,461 380.486,204	15	574.001,834 380.485,411	2.502	15	574.001,834 380.485,411	16	574.004,203 380.484,618	2.498

Punct început	X / Y	Punct sfârșit	X / Y	Lungime segment	Punct început	X / Y	Punct sfârșit	X / Y	Lungime segment	Punct început	X / Y	Punct sfârșit	X / Y	Lungime segment
16	574.004,203 380.484,618	17	574.017,156 380.480,286	13.658	17	574.017,156 380.480,286	18	574.023,929 380.478,021	7.142	18	574.023,929 380.478,021	19	574.030,705 380.475,755	7.145
19	574.030,705 380.475,755	20	574.044,396 380.471,177	14.436	20	574.044,396 380.471,177	21	574.057,73 380.466,716	14.06	21	574.057,73 380.466,716	22	574.070,39 380.462,48	13.35
22	574.070,39 380.462,48	23	574.083,47 380.458,08	13.8	23	574.083,47 380.458,08	24	574.091,4 380.455,07	8.482	24	574.091,4 380.455,07	25	574.101,626 380.451,186	10.939
25	574.101,626 380.451,186	26	574.111,553 380.447,41	10.621	26	574.111,553 380.447,41	27	574.121,361 380.443,685	10.492	27	574.121,361 380.443,685	28	574.131,192 380.439,952	10.516
28	574.131,192 380.439,952	29	574.141,135 380.436,175	10.636	29	574.141,135 380.436,175	30	574.147,504 380.433,756	6.813	30	574.147,504 380.433,756	31	574.153,511 380.430,352	6.904
31	574.153,511 380.430,352	32	574.166,215 380.425,629	13.554	32	574.166,215 380.425,629	33	574.178,947 380.421,128	13.504	33	574.178,947 380.421,128	34	574.189,616 380.416,69	11.555
34	574.189,616 380.416,69	35	574.190,528 380.416,311	0.988	35	574.190,528 380.416,311	36	574.202,012 380.411,92	12.295	36	574.202,012 380.411,92	37	574.213,773 380.407,372	12.61
37	574.213,773 380.407,372	38	574.214,017 380.407,757	0.456	38	574.214,017 380.407,757	39	574.225,42 380.402,857	12.411	39	574.225,42 380.402,857	40	574.236,996 380.398,513	12.364
40	574.236,996 380.398,513	41	574.248,633 380.394,133	12.434	41	574.248,633 380.394,133	42	574.259,646 380.389,936	11.786	42	574.259,646 380.389,936	43	574.271,638 380.385,591	12.755
43	574.271,638 380.385,591	44	574.283,184 380.381,315	12.312	44	574.283,184 380.381,315	45	574.294,933 380.376,765	12.599	45	574.294,933 380.376,765	46	574.306,999 380.372,408	12.829
46	574.306,999 380.372,408	47	574.318,427 380.368,053	12.23	47	574.318,427 380.368,053	48	574.330,204 380.363,407	12.66	48	574.330,204 380.363,407	49	574.341,784 380.358,888	12.431
49	574.341,784 380.358,888	50	574.353,832 380.354,044	12.985	50	574.353,832 380.354,044	51	574.364,724 380.349,664	11.74	51	574.364,724 380.349,664	52	574.376,674 380.344,95	12.846
52	574.376,674 380.344,95	53	574.387,875 380.340,663	11.993	53	574.387,875 380.340,663	54	574.400,148 380.336,083	13.1	54	574.400,148 380.336,083	55	574.402,494 380.339,814	4.407
55	574.402,494 380.339,814	56	574.087,701 380.460,169	337.016	56	574.087,701 380.460,169	57	574.071,541 380.466,049	17.197	57	574.071,541 380.466,049	58	574.018,292 380.483,908	56.164
58	574.018,292 380.483,908	1	573.892,117 380.526,32	133.112										

** Lungimile segmentelor sunt determinate în planul de proiecție Stereo 70 și sunt rotunjite la 1 milimetru.

*** Distanța dintre puncte este formată din segmente cumulate ce sunt mai mici decât valoarea 1 milimetru.

**DATE DESPRE IMOBILUL NR. 30086**

Oficiul de Cadastru și Publicitate Imobiliară PRAHOVA
Biroul de Cadastru și Publicitate Imobiliară Ploiești

A. Partea I. Descrierea imobilului

TEREN Necunoscut

Adresa: Loc. Strejnicu, Jud. Prahova

Nr. Crt	Nr cadastral Nr. topografic	Suprafața* (mp)	Observații / Referințe
A1		77.593	Sector cadastral:0 Teren neimprejmuit;

B. Partea II. Proprietari și acte

Inscrieri privitoare la dreptul de proprietate și alte drepturi reale		Referințe
/		
Act Normativ nr. 7, din 13/03/1996 emis de PARLAMENTUL ROMANIEI;		
B1	Inscrierea posesiei, drept de PROPRIETATE, dobandit prin Lege, cota actuala 1/1, cota initiala 1/1 1) NEIDENTIFICAT NEIDENTIFICAT	A1
B2	Se noteaza mentiunea proprietar neidentificat	A1

C. Partea III. SARCINI .

Inscrieri privind dezmembramintele dreptului de proprietate, drepturi reale de garanție și sarcini	Referințe
NU SUNT	

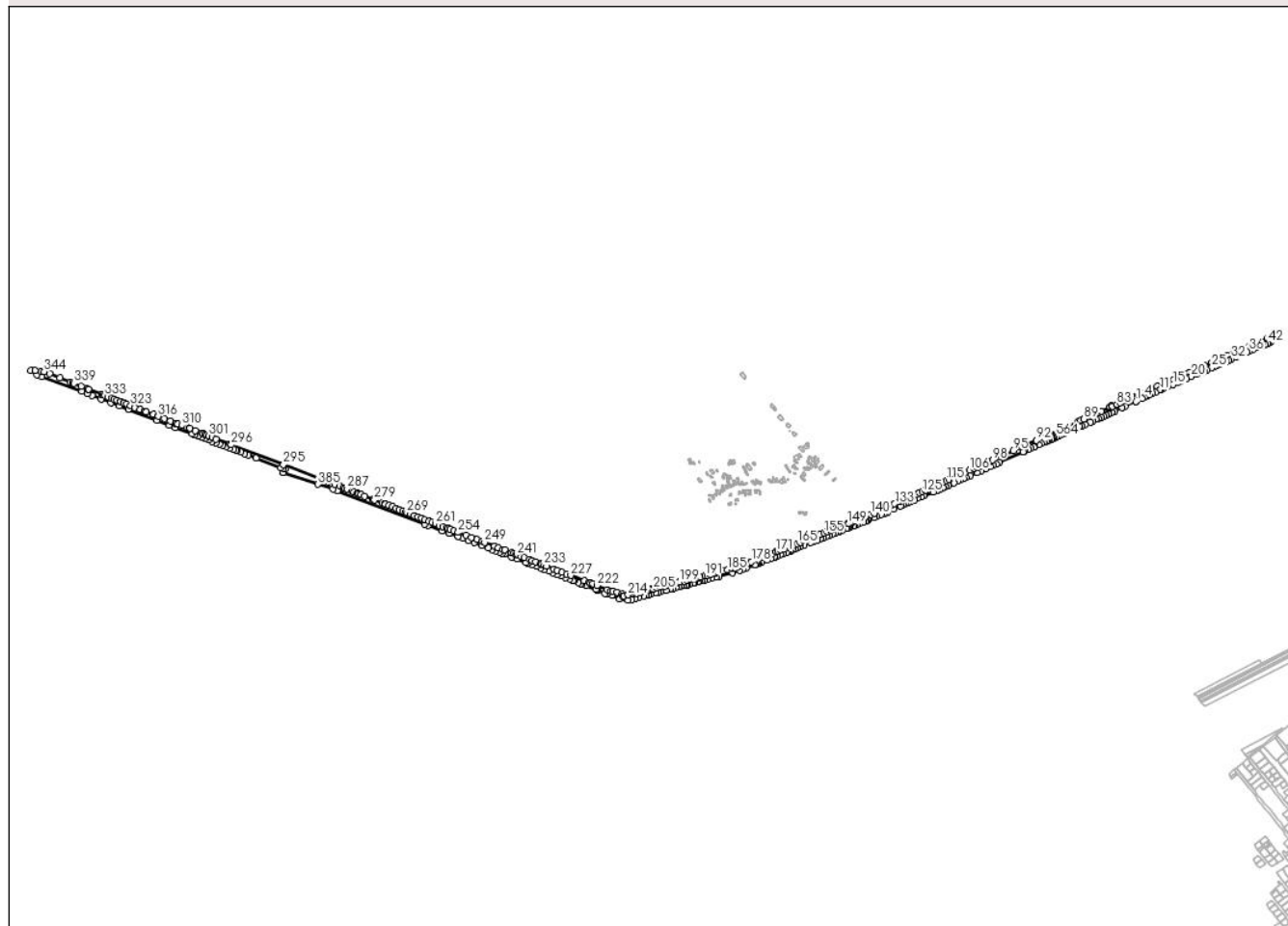
Anexa Nr. 1 La Partea I

Teren

Nr cadastral	Suprafața (mp)*	Observații / Referințe
	77.593	

* Suprafața este determinată în planul de proiecție Stereo 70.

DETALII LINIARE IMOBIL



Date referitoare la teren

Crt	Categorie folosință	Intravilan	Suprafața (mp)	Tarla	Parcelă	Nr. topo	Observații / Referințe
1	drum	DA	68.676	-	139	-	
2	drum	NU	8.917	-	139	-	

Lungime Segmente

1) Valorile lungimilor segmentelor sunt obținute din proiecție în plan.

Punct început	X / Y	Punct sfârșit	X / Y	Lungime segment	Punct început	X / Y	Punct sfârșit	X / Y	Lungime segment	Punct început	X / Y	Punct sfârșit	X / Y	Lungime segment
1	576.970,312 380.782,38	2	576.970,901 380.782,64	0.644	2	576.970,901 380.782,64	3	576.992,747 380.792,473	23.957	3	576.992,747 380.792,473	4	577.000,62 380.798,61	9.982
4	577.000,62 380.798,61	5	577.006,689 380.801,566	6.751	5	577.006,689 380.801,566	6	577.007,969 380.802,19	1.424	6	577.007,969 380.802,19	7	577.013,011 380.804,408	5.508
7	577.013,011 380.804,408	8	577.019,18 380.807,122	6.74	8	577.019,18 380.807,122	9	577.030,395 380.812,056	12.252	9	577.030,395 380.812,056	10	577.039,741 380.816,167	10.21
10	577.039,741 380.816,167	11	577.056,873 380.823,704	18.717	11	577.056,873 380.823,704	12	577.059,712 380.825,035	3.136	12	577.059,712 380.825,035	13	577.066,519 380.827,962	7.41
13	577.066,519 380.827,962	14	577.085,316 380.836,046	20.462	14	577.085,316 380.836,046	15	577.104,12 380.844,132	20.469	15	577.104,12 380.844,132	16	577.122,93 380.852,221	20.476

Punct început	X / Y	Punct sfârșit	X / Y	Lungime segment	Punct început	X / Y	Punct sfârșit	X / Y	Lungime segment	Punct început	X / Y	Punct sfârșit	X / Y	Lungime segment
511	575.995,537 380.350,797	512	575.997,51 380.351,638	2.145	512	575.997,51 380.351,638	513	576.005,012 380.354,95	8.201	513	576.005,012 380.354,95	514	576.027,01 380.363,928	23.76
514	576.027,01 380.363,928	515	576.035,605 380.367,707	9.389	515	576.035,605 380.367,707	516	576.050,486 380.374,249	16.256	516	576.050,486 380.374,249	517	576.060,259 380.378,1	10.504
517	576.060,259 380.378,1	518	576.063,351 380.379,573	3.425	518	576.063,351 380.379,573	519	576.074,196 380.384,103	11.753	519	576.074,196 380.384,103	520	576.097,023 380.394,435	25.056
520	576.097,023 380.394,435	521	576.120,89 380.405,258	26.206	521	576.120,89 380.405,258	522	576.129,739 380.409,208	9.691	522	576.129,739 380.409,208	523	576.138,708 380.413,376	9.89
523	576.138,708 380.413,376	524	576.148,7 380.417,597	10.847	524	576.148,7 380.417,597	525	576.157,358 380.421,551	9.518	525	576.157,358 380.421,551	526	576.170,992 380.427,76	14.981
526	576.170,992 380.427,76	527	576.182,82 380.433,16	13.002	527	576.182,82 380.433,16	528	576.194,91 380.438,52	13.225	528	576.194,91 380.438,52	529	576.205,376 380.442,598	11.232
529	576.205,376 380.442,598	530	576.238,548 380.456,938	36.139	530	576.238,548 380.456,938	531	576.253,111 380.463,358	15.915	531	576.253,111 380.463,358	532	576.263,226 380.467,737	11.022
532	576.263,226 380.467,737	533	576.273,019 380.472,033	10.694	533	576.273,019 380.472,033	534	576.282,438 380.476,101	10.26	534	576.282,438 380.476,101	535	576.293,343 380.480,905	11.916
535	576.293,343 380.480,905	536	576.313,368 380.489,738	21.887	536	576.313,368 380.489,738	537	576.328,195 380.496,489	16.292	537	576.328,195 380.496,489	538	576.337,913 380.500,514	10.519
538	576.337,913 380.500,514	539	576.347,686 380.504,626	10.603	539	576.347,686 380.504,626	540	576.357,786 380.509,414	11.177	540	576.357,786 380.509,414	541	576.373,325 380.516,054	16.898
541	576.373,325 380.516,054	542	576.395,952 380.526,291	24.835	542	576.395,952 380.526,291	543	576.411,03 380.533,31	16.632	543	576.411,03 380.533,31	544	576.426,02 380.539,93	16.387
544	576.426,02 380.539,93	545	576.445,496 380.548,171	21.148	545	576.445,496 380.548,171	546	576.455,348 380.551,64	10.445	546	576.455,348 380.551,64	547	576.466,71 380.557,686	12.87
547	576.466,71 380.557,686	548	576.476,57 380.562,156	10.826	548	576.476,57 380.562,156	549	576.563,164 380.600,834	94.839	549	576.563,164 380.600,834	550	576.566,958 380.602,37	4.093
550	576.566,958 380.602,37	551	576.582,366 380.609,003	16.775	551	576.582,366 380.609,003	552	576.592,18 380.613,6	10.837	552	576.592,18 380.613,6	553	576.602,447 380.618,111	11.214
553	576.602,447 380.618,111	554	576.605,13 380.619,29	2.931	554	576.605,13 380.619,29	555	576.619,22 380.626,44	15.8	555	576.619,22 380.626,44	556	576.628,618 380.630,25	10.141
556	576.628,618 380.630,25	557	576.637,713 380.634,565	10.067	557	576.637,713 380.634,565	558	576.646,904 380.638,515	10.004	558	576.646,904 380.638,515	559	576.651,58 380.640,53	5.092
559	576.651,58 380.640,53	560	576.655,077 380.641,413	3.607	560	576.655,077 380.641,413	561	576.665,343 380.647,011	11.693	561	576.665,343 380.647,011	562	576.667,653 380.648,05	2.533
562	576.667,653 380.648,05	563	576.674,463 380.651,112	7.467	563	576.674,463 380.651,112	564	576.683,259 380.654,98	9.609	564	576.683,259 380.654,98	565	576.692,692 380.659,191	10.33
565	576.692,692 380.659,191	566	576.698,101 380.661,598	5.92	566	576.698,101 380.661,598	567	576.710,864 380.667,435	14.034	567	576.710,864 380.667,435	568	576.711,161 380.667,011	0.518
568	576.711,161 380.667,011	569	576.729,842 380.675,017	20.324	569	576.729,842 380.675,017	570	576.736,51 380.677,928	7.276	570	576.736,51 380.677,928	571	576.748,476 380.683,152	13.057
571	576.748,476 380.683,152	572	576.767,104 380.691,683	20.489	572	576.767,104 380.691,683	573	576.775,16 380.694,961	8.697	573	576.775,16 380.694,961	574	576.786,851 380.699,717	12.621
574	576.786,851 380.699,717	575	576.806,105 380.708,115	21.006	575	576.806,105 380.708,115	576	576.815,054 380.712,773	10.089	576	576.815,054 380.712,773	577	576.825,846 380.718,057	12.016
577	576.825,846 380.718,057	578	576.834,85 380.721,6	9.676	578	576.834,85 380.721,6	579	576.845,257 380.725,964	11.285	579	576.845,257 380.725,964	580	576.854,577 380.729,768	10.066
580	576.854,577 380.729,768	581	576.863,717 380.733,808	9.993	581	576.863,717 380.733,808	582	576.862,889 380.735,005	1.455	582	576.862,889 380.735,005	583	576.872,023 380.739,148	10.03
583	576.872,023 380.739,148	584	576.872,329 380.738,736	0.513	584	576.872,329 380.738,736	585	576.881,648 380.742,376	10.005	585	576.881,648 380.742,376	586	576.894,465 380.748,204	14.08
586	576.894,465 380.748,204	587	576.919,75 380.759,98	27.893	587	576.919,75 380.759,98	588	576.930,969 380.765,031	12.304	588	576.930,969 380.765,031	1	576.970,312 380.782,38	42.998

** Lungimile segmentelor sunt determinate în plan de proiecție Stereo 70 și sunt rotunjite la 1 milimetru.

*** Distanța dintre puncte este formată din segmente cumulate ce sunt mai mici decât valoarea 1 milimetru.

**DATE DESPRE IMOBILUL NR. 30087**

Oficiul de Cadastru și Publicitate Imobiliară PRAHOVA
Biroul de Cadastru și Publicitate Imobiliară Ploiești

A. Partea I. Descrierea imobilului

TEREN Necunoscut

Adresa: Loc. Strejnicu, Jud. Prahova

Nr. Crt	Nr cadastral Nr. topografic	Suprafața* (mp)	Observații / Referințe
A1		8.915	Sector cadastral:0 Teren neimprejmuit;

B. Partea II. Proprietari și acte

Inscrieri privitoare la dreptul de proprietate și alte drepturi reale		Referințe
/		
Act Normativ nr. 7, din 13/03/1996 emis de PARLAMENTUL ROMANIEI;		
B1	Inscrierea posesiei, drept de PROPRIETATE, dobandit prin Lege, cota actuala 1/1, cota initiala 1/1 1) NEIDENTIFICAT NEIDENTIFICAT	A1
B2	Se noteaza mentiunea proprietar neidentificat	A1

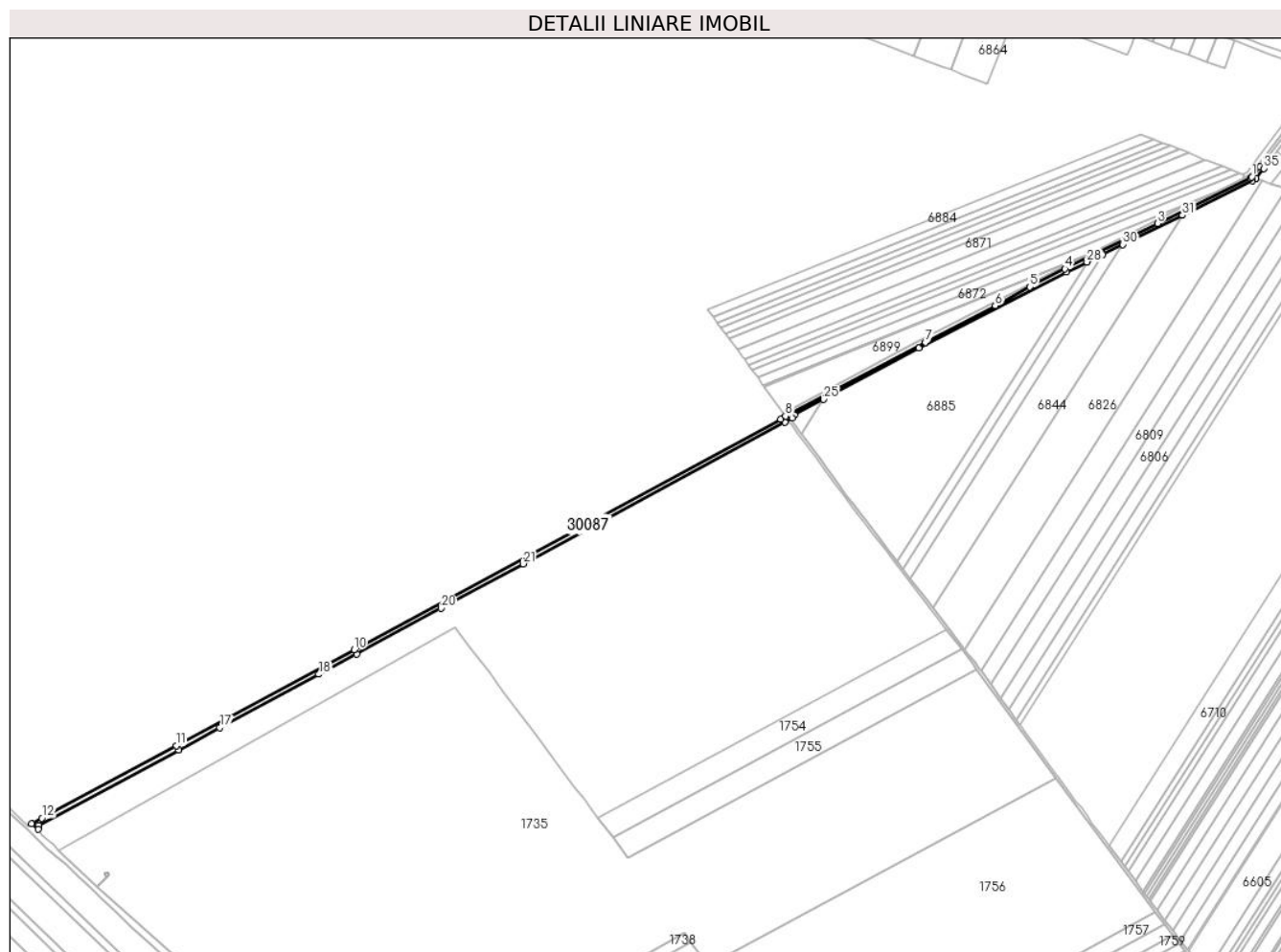
C. Partea III. SARCINI .

Inscrieri privind dezmembramintele dreptului de proprietate, drepturi reale de garanție și sarcini	Referințe
NU SUNT	

Teren

Nr cadastral	Suprafața (mp)*	Observații / Referințe
	8.915	

* Suprafața este determinată în planul de proiecție Stereo 70.



Date referitoare la teren

Crt	Categorie folosință	Intravilan	Suprafața (mp)	Tarla	Parcelă	Nr. topo	Observații / Referințe
1	drum	NU	8.838	-	127	-	
2	drum	DA	77	-	127	-	

Lungime Segmente

1) Valorile lungimilor segmentelor sunt obținute din proiecție în plan.

Punct început	X / Y	Punct sfârșit	X / Y	Lungime segment (** (m))
1	573.581,416 380.135,439	2	573.579,63 380.133,968	2.314
3	573.464,689 380.078,154	4	573.350,489 380.022,046	127.239
5	573.307,223 379.999,579	6	573.264,273 379.976,708	48.66
7	573.177,948 379.931,294	8	573.005,359 379.840,341	195.088

Punct început	X / Y	Punct sfârșit	X / Y	Lungime segment (** (m))
2	573.579,63 380.133,968	3	573.464,689 380.078,154	127.776
4	573.350,489 380.022,046	5	573.307,223 379.999,579	48.752
6	573.264,273 379.976,708	7	573.177,948 379.931,294	97.542
8	573.005,359 379.840,341	9	572.999,478 379.836,542	7.001

Punct început	X / Y	Punct sfârșit	X / Y	Lungime segment (** (m)
9	572.999,478 379.836,542	10	572.472,631 379.552,147	598.706
11	572.252,966 379.433,669	12	572.087,06 379.344,014	188.581
13	572.074,229 379.336,899	14	572.082,107 379.330,332	10.256
15	572.083,451 379.335,009	16	572.255,884 379.428,328	196.065
17	572.306,661 379.455,737	18	572.428,844 379.521,692	138.848
19	572.475,481 379.546,867	20	572.579,84 379.603,201	118.593
21	572.681,353 379.657,998	22	573.004,932 379.832,668	367.713
23	573.013,574 379.838,227	24	573.016,492 379.841,787	4.603
25	573.052,251 379.861,019	26	573.170,003 379.924,35	133.702
27	573.352,467 380.018,154	28	573.377,732 380.030,539	28.137
29	573.396,88 380.039,926	30	573.421,876 380.052,18	27.838
31	573.495,564 380.088,303	32	573.581,811 380.130,583	96.053
33	573.586,495 380.133,525	34	573.586,497 380.133,526	0.002
35	573.596,13 380.145,99	36	573.591,676 380.148,166	4.957
37	573.583,031 380.136,769	1	573.581,416 380.135,439	2.092

Punct început	X / Y	Punct sfârșit	X / Y	Lungime segment (** (m)
10	572.472,631 379.552,147	11	572.252,966 379.433,669	249.579
12	572.087,06 379.344,014	13	572.074,229 379.336,899	14.672
14	572.082,107 379.330,332	15	572.083,451 379.335,009	4.866
16	572.255,884 379.428,328	17	572.306,661 379.455,737	57.702
18	572.428,844 379.521,692	19	572.475,481 379.546,867	52.998
20	572.579,84 379.603,201	21	572.681,353 379.657,998	115.359
22	573.004,932 379.832,668	23	573.013,574 379.838,227	10.276
24	573.016,492 379.841,787	25	573.052,251 379.861,019	40.603
26	573.170,003 379.924,35	27	573.352,467 380.018,154	205.164
28	573.377,732 380.030,539	29	573.396,88 380.039,926	21.325
30	573.421,876 380.052,18	31	573.495,564 380.088,303	82.066
32	573.581,811 380.130,583	33	573.586,495 380.133,525	5.531
34	573.586,497 380.133,526	35	573.596,13 380.145,99	15.753
36	573.591,676 380.148,166	37	573.583,031 380.136,769	14.305

** Lungimile segmentelor sunt determinate în planul de proiecție Stereo 70 și sunt rotunjite la 1 milimetru.

*** Distanța dintre puncte este formată din segmente cumulate ce sunt mai mici decât valoarea 1 milimetru.

**DATE DESPRE IMOBILUL NR. 30088**

Oficiul de Cadastru și Publicitate Imobiliară PRAHOVA
 Biroul de Cadastru și Publicitate Imobiliară Ploiești

A. Partea I. Descrierea imobilului

TEREN Extravilan

Adresa: Jud. Prahova

Nr. Crt	Nr cadastral Nr. topografic	Suprafața* (mp)	Observații / Referințe
A1		5.959	Sector cadastral:0 Teren neimprejmuit;

B. Partea II. Proprietari și acte

Inscrieri privitoare la dreptul de proprietate și alte drepturi reale		Referințe
/		
Act Normativ nr. 7, din 13/03/1996 emis de PARLAMENTUL ROMANIEI;		
B1	Inscrierea posesiei, drept de PROPRIETATE, dobandit prin Lege, cota actuala 1/1, cota initiala 1/1 1) NEIDENTIFICAT NEIDENTIFICAT	A1
B2	Se noteaza mentiunea proprietar neidentificat	A1

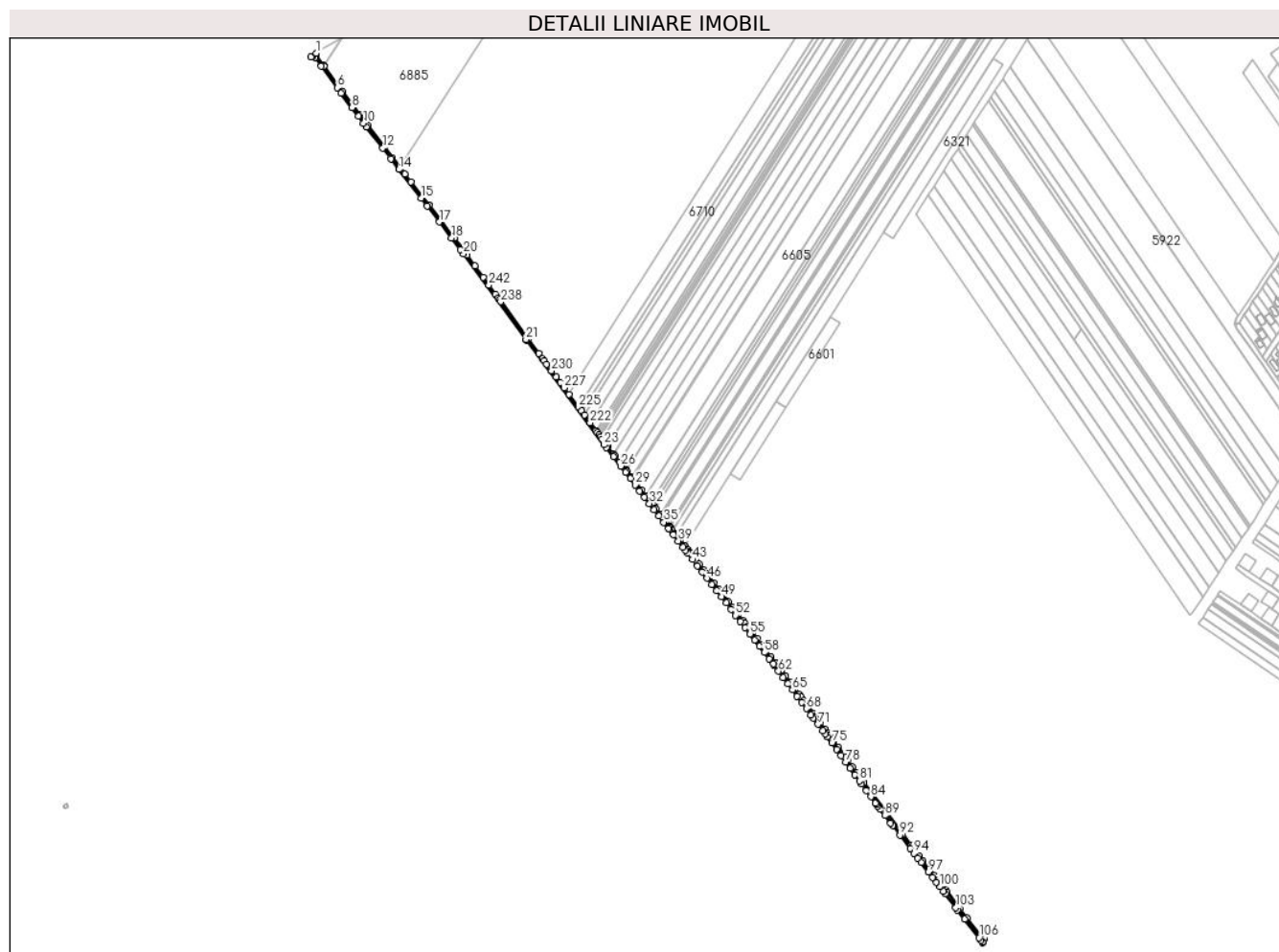
C. Partea III. SARCINI .

Inscrieri privind dezmembramintele dreptului de proprietate, drepturi reale de garanție și sarcini	Referințe
NU SUNT	

Teren

Nr cadastral	Suprafața (mp)*	Observații / Referințe
	5.959	

* Suprafața este determinată în planul de proiecție Stereo 70.



Date referitoare la teren

Crt	Categorie folosință	Intravilan	Suprafața (mp)	Tarla	Parcelă	Nr. topo	Observații / Referințe
1	drum	NU	5.959	-	102	-	

Lungime Segmente

1) Valorile lungimilor segmentelor sunt obținute din proiecție în plan.

Punct început	X / Y	Punct sfârșit	X / Y	Lungime segment	Punct început	X / Y	Punct sfârșit	X / Y	Lungime segment	Punct început	X / Y	Punct sfârșit	X / Y	Lungime segment
1	573.013,574 379.838,227	2	573.004,932 379.832,668	10.276	2	573.004,932 379.832,668	3	573.007,848 379.833,198	2.964	3	573.007,848 379.833,198	4	573.011,183 379.831,581	3.706
4	573.011,183 379.831,581	5	573.021,171 379.818,108	16.771	5	573.021,171 379.818,108	6	573.045,865 379.784,796	41.467	6	573.045,865 379.784,796	7	573.052,04 379.776,466	10.369
7	573.052,04 379.776,466	8	573.068,716 379.753,97	28.003	8	573.068,716 379.753,97	9	573.078,353 379.740,97	16.182	9	573.078,353 379.740,97	10	573.086,603 379.729,841	13.853
10	573.086,603 379.729,841	11	573.090,816 379.724,358	6.915	11	573.090,816 379.724,358	12	573.116,149 379.691,383	41.583	12	573.116,149 379.691,383	13	573.128,805 379.674,909	20.774
13	573.128,805 379.674,909	14	573.141,455 379.658,443	20.764	14	573.141,455 379.658,443	15	573.175,576 379.614,03	56.007	15	573.175,576 379.614,03	16	573.185,045 379.601,704	15.543
16	573.185,045 379.601,704	17	573.203,973 379.577,067	31.068	17	573.203,973 379.577,067	18	573.222,885 379.552,45	31.043	18	573.222,885 379.552,45	19	573.236,552 379.534,661	22.433

Punct început	X / Y	Punct sfârșit	X / Y	Lungime segment	Punct început	X / Y	Punct sfârșit	X / Y	Lungime segment	Punct început	X / Y	Punct sfârșit	X / Y	Lungime segment
19	573.236,552 379.534,661	20	573.241,588 379.527,745	8.555	20	573.241,588 379.527,745	21	573.338,09 379.395,228	163.931	21	573.338,09 379.395,228	22	573.338,84 379.394,216	1.26
22	573.338,84 379.394,216	23	573.459,036 379.232,141	201.781	23	573.459,036 379.232,141	24	573.462,189 379.228,066	5.152	24	573.462,189 379.228,066	25	573.473,41 379.213,561	18.339
25	573.473,41 379.213,561	26	573.484,626 379.199,065	18.328	26	573.484,626 379.199,065	27	573.492,1 379.189,406	12.213	27	573.492,1 379.189,406	28	573.499,57 379.179,75	12.208
28	573.499,57 379.179,75	29	573.507,038 379.170,097	12.205	29	573.507,038 379.170,097	30	573.514,503 379.160,449	12.199	30	573.514,503 379.160,449	31	573.521,966 379.150,804	12.195
31	573.521,966 379.150,804	32	573.529,425 379.141,162	12.19	32	573.529,425 379.141,162	33	573.536,882 379.131,524	12.186	33	573.536,882 379.131,524	34	573.544,336 379.121,89	12.181
34	573.544,336 379.121,89	35	573.551,787 379.112,259	12.177	35	573.551,787 379.112,259	36	573.559,236 379.102,632	12.172	36	573.559,236 379.102,632	37	573.559,778 379.101,932	0.885
37	573.559,778 379.101,932	38	573.566,667 379.093,0	11.28	38	573.566,667 379.093,0	39	573.574,094 379.083,371	12.161	39	573.574,094 379.083,371	40	573.581,519 379.073,745	12.157
40	573.581,519 379.073,745	41	573.585,231 379.068,933	6.077	41	573.585,231 379.068,933	42	573.588,942 379.064,122	6.076	42	573.588,942 379.064,122	43	573.596,362 379.054,502	12.149
43	573.596,362 379.054,502	44	573.603,779 379.044,886	12.144	44	573.603,779 379.044,886	45	573.611,195 379.035,272	12.142	45	573.611,195 379.035,272	46	573.618,608 379.025,662	12.137
46	573.618,608 379.025,662	47	573.626,018 379.016,055	12.133	47	573.626,018 379.016,055	48	573.633,426 379.006,451	12.129	48	573.633,426 379.006,451	49	573.640,831 378.996,85	12.125
49	573.640,831 378.996,85	50	573.648,235 378.987,252	12.122	50	573.648,235 378.987,252	51	573.655,635 378.977,657	12.117	51	573.655,635 378.977,657	52	573.663,034 378.968,066	12.113
52	573.663,034 378.968,066	53	573.670,43 378.958,477	12.111	53	573.670,43 378.958,477	54	573.677,823 378.948,892	12.105	54	573.677,823 378.948,892	55	573.685,214 378.939,31	12.101
55	573.685,214 378.939,31	56	573.692,603 378.929,731	12.098	56	573.692,603 378.929,731	57	573.699,989 378.920,155	12.094	57	573.699,989 378.920,155	58	573.707,373 378.910,582	12.09
58	573.707,373 378.910,582	59	573.714,755 378.901,012	12.086	59	573.714,755 378.901,012	60	573.721,05 378.892,85	10.308	60	573.721,05 378.892,85	61	573.722,108 378.891,431	1.77
61	573.722,108 378.891,431	62	573.729,307 378.881,767	12.051	62	573.729,307 378.881,767	63	573.736,509 378.872,102	12.053	63	573.736,509 378.872,102	64	573.743,711 378.862,435	12.055
64	573.743,711 378.862,435	65	573.750,914 378.852,767	12.056	65	573.750,914 378.852,767	66	573.758,119 378.843,097	12.059	66	573.758,119 378.843,097	67	573.765,325 378.833,425	12.061
67	573.765,325 378.833,425	68	573.772,532 378.823,752	12.063	68	573.772,532 378.823,752	69	573.779,74 378.814,077	12.065	69	573.779,74 378.814,077	70	573.783,344 378.809,239	6.033
70	573.783,344 378.809,239	71	573.790,554 378.799,562	12.068	71	573.790,554 378.799,562	72	573.797,765 378.789,883	12.07	72	573.797,765 378.789,883	73	573.801,629 378.784,698	6.466
73	573.801,629 378.784,698	74	573.804,917 378.780,17	5.596	74	573.804,917 378.780,17	75	573.812,004 378.770,415	12.058	75	573.812,004 378.770,415	76	573.819,094 378.760,655	12.063
76	573.819,094 378.760,655	77	573.826,188 378.750,889	12.071	77	573.826,188 378.750,889	78	573.833,285 378.741,119	12.076	78	573.833,285 378.741,119	79	573.840,386 378.731,344	12.082
79	573.840,386 378.731,344	80	573.847,491 378.721,563	12.089	80	573.847,491 378.721,563	81	573.854,6 378.711,778	12.095	81	573.854,6 378.711,778	82	573.858,155 378.706,883	6.05
82	573.858,155 378.706,883	83	573.865,269 378.697,09	12.104	83	573.865,269 378.697,09	84	573.872,387 378.687,291	12.111	84	573.872,387 378.687,291	85	573.879,508 378.677,488	12.116
85	573.879,508 378.677,488	86	573.880,749 378.675,78	2.111	86	573.880,749 378.675,78	87	573.883,167 378.672,638	3.965	87	573.883,167 378.672,638	88	573.886,877 378.667,816	6.084
88	573.886,877 378.667,816	89	573.894,295 378.658,174	12.165	89	573.894,295 378.658,174	90	573.903,097 378.646,735	14.434	90	573.903,097 378.646,735	91	573.906,182 378.642,724	5.06
91	573.906,182 378.642,724	92	573.917,604 378.627,879	18.731	92	573.917,604 378.627,879	93	573.933,463 378.607,266	26.008	93	573.933,463 378.607,266	94	573.939,109 378.599,928	9.259
94	573.939,109 378.599,928	95	573.944,746 378.592,601	9.244	95	573.944,746 378.592,601	96	573.950,374 378.585,287	9.229	96	573.950,374 378.585,287	97	573.961,601 378.570,695	18.411
97	573.961,601 378.570,695	98	573.967,872 378.562,544	10.284	98	573.967,872 378.562,544	99	573.973,461 378.555,279	9.166	99	573.973,461 378.555,279	100	573.979,042 378.548,026	9.152
100	573.979,042 378.548,026	101	573.984,613 378.540,785	9.136	101	573.984,613 378.540,785	102	573.987,396 378.537,169	4.563	102	573.987,396 378.537,169	103	574.004,043 378.515,532	27.3
103	574.004,043 378.515,532	104	574.006,809 378.511,936	4.537	104	574.006,809 378.511,936	105	574.017,854 378.497,581	18.112	105	574.017,854 378.497,581	106	574.039,84 378.469,006	36.054
106	574.039,84 378.469,006	107	574.042,578 378.465,446	4.491	107	574.042,578 378.465,446	108	574.045,314 378.461,89	4.487	108	574.045,314 378.461,89	109	574.045,812 378.461,243	0.816
109	574.045,812 378.461,243	110	574.048,371 378.467,984	7.21	110	574.048,371 378.467,984	111	574.047,037 378.467,07	1.617	111	574.047,037 378.467,07	112	574.045,749 378.467,885	1.524
112	574.045,749 378.467,885	113	574.043,01 378.471,445	4.492	113	574.043,01 378.471,445	114	574.021,024 378.500,02	36.054	114	574.021,024 378.500,02	115	574.009,98 378.514,375	18.112
115	574.009,98 378.514,375	116	574.007,213 378.517,971	4.537	116	574.007,213 378.517,971	117	573.990,566 378.539,609	27.301	117	573.990,566 378.539,609	118	573.987,783 378.543,224	4.562

Punct început	X / Y	Punct sfârșit	X / Y	Lungime segment	Punct început	X / Y	Punct sfârșit	X / Y	Lungime segment	Punct început	X / Y	Punct sfârșit	X / Y	Lungime segment
217	573.456,029 379.241,231	218	573.453,649 379.244,442	3.997	218	573.453,649 379.244,442	219	573.451,262 379.247,66	4.007	219	573.451,262 379.247,66	220	573.448,869 379.250,886	4.017
220	573.448,869 379.250,886	221	573.446,471 379.254,12	4.026	221	573.446,471 379.254,12	222	573.437,494 379.266,225	15.07	222	573.437,494 379.266,225	223	573.428,566 379.278,264	14.988
223	573.428,566 379.278,264	224	573.424,057 379.284,344	7.57	224	573.424,057 379.284,344	225	573.419,525 379.290,454	7.607	225	573.419,525 379.290,454	226	573.404,869 379.310,218	24.605
226	573.404,869 379.310,218	227	573.397,447 379.320,225	12.459	227	573.397,447 379.320,225	228	573.391,201 379.328,647	10.485	228	573.391,201 379.328,647	229	573.384,729 379.337,375	10.866
229	573.384,729 379.337,375	230	573.377,675 379.346,887	11.842	230	573.377,675 379.346,887	231	573.370,041 379.357,181	12.816	231	573.370,041 379.357,181	232	573.366,183 379.362,382	6.476
232	573.366,183 379.362,382	233	573.363,86 379.365,515	3.9	233	573.363,86 379.365,515	234	573.358,023 379.373,385	9.798	234	573.358,023 379.373,385	235	573.341,25 379.396,002	28.158
235	573.341,25 379.396,002	236	573.340,508 379.397,004	1.247	236	573.340,508 379.397,004	237	573.340,184 379.397,448	0.55	237	573.340,184 379.397,448	238	573.299,186 379.453,748	69.646
238	573.299,186 379.453,748	239	573.297,095 379.456,618	3.551	239	573.297,095 379.456,618	240	573.294,999 379.459,497	3.561	240	573.294,999 379.459,497	241	573.290,789 379.465,278	7.152
241	573.290,789 379.465,278	242	573.280,79 379.479,009	16.986	242	573.280,79 379.479,009	243	573.271,673 379.491,529	15.488	243	573.271,673 379.491,529	244	573.258,936 379.509,019	21.636
244	573.258,936 379.509,019	245	573.246,738 379.525,769	20.721	245	573.246,738 379.525,769	246	573.244,013 379.529,511	4.629	246	573.244,013 379.529,511	247	573.238,954 379.536,458	8.594
247	573.238,954 379.536,458	248	573.226,949 379.552,085	19.706	248	573.226,949 379.552,085	249	573.225,264 379.554,278	2.766	249	573.225,264 379.554,278	250	573.206,352 379.578,895	31.043
250	573.206,352 379.578,895	251	573.187,766 379.603,086	30.506	251	573.187,766 379.603,086	252	573.187,424 379.603,532	0.562	252	573.187,424 379.603,532	253	573.177,955 379.615,858	15.543
253	573.177,955 379.615,858	254	573.159,956 379.639,286	29.544	254	573.159,956 379.639,286	255	573.150,522 379.651,565	15.485	255	573.150,522 379.651,565	256	573.143,834 379.660,271	10.978
256	573.143,834 379.660,271	257	573.143,296 379.660,971	0.883	257	573.143,296 379.660,971	258	573.131,184 379.676,737	19.881	258	573.131,184 379.676,737	259	573.118,528 379.693,211	20.774
259	573.118,528 379.693,211	260	573.093,195 379.726,186	41.583	260	573.093,195 379.726,186	261	573.088,998 379.731,648	6.888	261	573.088,998 379.731,648	262	573.080,763 379.742,757	13.828
262	573.080,763 379.742,757	263	573.071,126 379.755,757	16.182	263	573.071,126 379.755,757	264	573.054,45 379.778,253	28.003	264	573.054,45 379.778,253	265	573.048,275 379.786,583	10.369
265	573.048,275 379.786,583	266	573.024,973 379.818,017	39.129	266	573.024,973 379.818,017	267	573.023,581 379.819,895	2.338	267	573.023,581 379.819,895	268	573.013,154 379.833,959	17.508
268	573.013,154 379.833,959	1	573.013,574 379.838,227	4.289										

** Lungimile segmentelor sunt determinate în planul de proiecție Stereo 70 și sunt rotunjite la 1 milimetru.

*** Distanța dintre puncte este formată din segmente cumulate ce sunt mai mici decât valoarea 1 milimetru.

**DATE DESPRE IMOBILUL NR. 30089**

Oficiul de Cadastru și Publicitate Imobiliară PRAHOVA
Biroul de Cadastru și Publicitate Imobiliară Ploiești

A. Partea I. Descrierea imobilului

TEREN Intravilan

Adresa: Loc. Strejnicu, Jud. Prahova

Nr. Crt	Nr cadastral Nr. topografic	Suprafața* (mp)	Observații / Referințe
A1		2.526	Sector cadastral:0 Teren neimprejmuit;

B. Partea II. Proprietari și acte

Inscrieri privitoare la dreptul de proprietate și alte drepturi reale		Referințe
/		
Act Normativ nr. 7, din 13/03/1996 emis de PARLAMENTUL ROMANIEI;		
B1	Inscrierea posesiei, drept de PROPRIETATE, dobandit prin Lege, cota actuala 1/1, cota initiala 1/1 1) NEIDENTIFICAT NEIDENTIFICAT	A1
B2	Se noteaza mentiunea proprietar neidentificat	A1

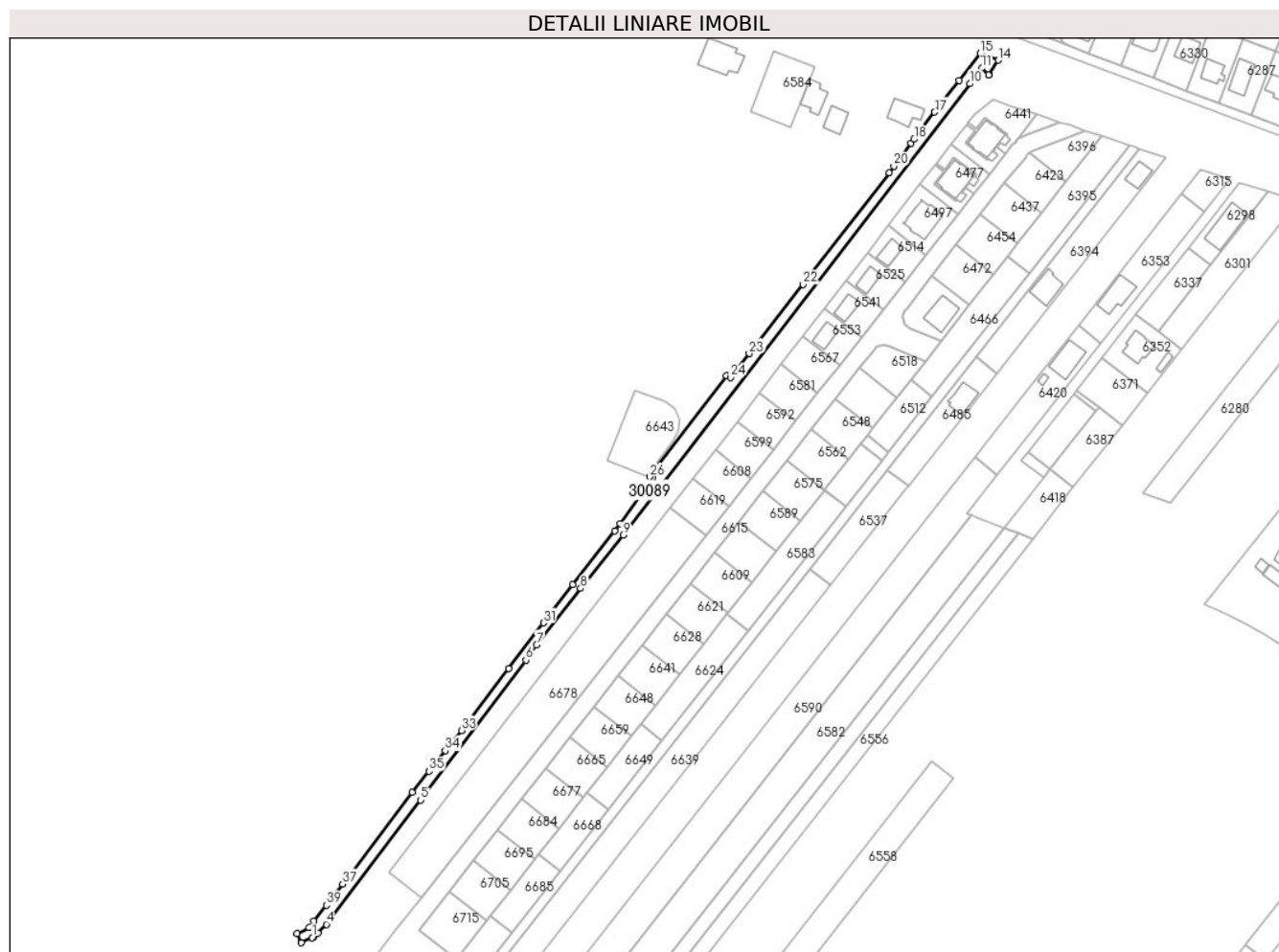
C. Partea III. SARCINI .

Inscrieri privind dezmembramintele dreptului de proprietate, drepturi reale de garanție și sarcini	Referințe
NU SUNT	

Teren

Nr cadastral	Suprafața (mp)*	Observații / Referințe
	2.526	

* Suprafața este determinată în planul de proiecție Stereo 70.



Date referitoare la teren

Crt	Categorie folosință	Intravilan	Suprafața (mp)	Tarla	Parcelă	Nr. topo	Observații / Referințe
1	drum	DA	2.526	-	129	-	

Lungime Segmente

1) Valorile lungimilor segmentelor sunt obținute din proiecție în plan.

Punct început	X / Y	Punct sfârșit	X / Y	Lungime segment	Punct început	X / Y	Punct sfârșit	X / Y	Lungime segment	Punct început	X / Y	Punct sfârșit	X / Y	Lungime segment
1	573.577,02 380.137,143	2	573.577,869 380.137,559	0.945	2	573.577,869 380.137,559	3	573.579,844 380.139,186	2.559	3	573.579,844 380.139,186	4	573.583,566 380.143,281	5.534
4	573.583,566 380.143,281	5	573.627,044 380.200,436	71.81 2	5	573.627,044 380.200,436	6	573.675,52 380.264,768	80.55 1	6	573.675,52 380.264,768	7	573.680,336 380.271,81	8.531
7	573.680,336 380.271,81	8	573.700,627 380.297,822	32.99	8	573.700,627 380.297,822	9	573.720,171 380.322,407	31.40 7	9	573.720,171 380.322,407	10	573.879,88 380.529,988	261.9 1
10	573.879,88 380.529,988	11	573.885,422 380.537,166	9.068	11	573.885,422 380.537,166	12	573.888,663 380.534,079	4.476	12	573.888,663 380.534,079	13	573.888,697 380.534,123	0.056
13	573.888,697 380.534,123	14	573.892,983 380.540,768	7.907	14	573.892,983 380.540,768	15	573.884,623 380.544,01	8.967	15	573.884,623 380.544,01	16	573.874,843 380.531,38	15.97 4
16	573.874,843 380.531,38	17	573.863,652 380.516,928	18.27 8	17	573.863,652 380.516,928	18	573.854,259 380.504,442	15.62 5	18	573.854,259 380.504,442	19	573.852,87 380.502,595	2.311

Punct început	X / Y	Punct sfârșit	X / Y	Lungime segment	Punct început	X / Y	Punct sfârșit	X / Y	Lungime segment	Punct început	X / Y	Punct sfârșit	X / Y	Lungime segment
19	573.852,87 380.502,595	20	573.844,913 380.492,017	13.237	20	573.844,913 380.492,017	21	573.842,698 380.489,07	3.687	21	573.842,698 380.489,07	22	573.803,146 380.437,659	64.865
22	573.803,146 380.437,659	23	573.778,226 380.405,831	40.423	23	573.778,226 380.405,831	24	573.769,658 380.394,824	13.949	24	573.769,658 380.394,824	25	573.767,792 380.395,532	1.996
25	573.767,792 380.395,532	26	573.732,394 380.349,138	58.356	26	573.732,394 380.349,138	27	573.733,839 380.348,59	1.545	27	573.733,839 380.348,59	28	573.718,875 380.327,524	25.84
28	573.718,875 380.327,524	29	573.716,402 380.324,169	4.168	29	573.716,402 380.324,169	30	573.696,986 380.299,578	31.332	30	573.696,986 380.299,578	31	573.683,514 380.281,922	22.209
31	573.683,514 380.281,922	32	573.667,541 380.261,049	26.283	32	573.667,541 380.261,049	33	573.645,762 380.232,446	35.951	33	573.645,762 380.232,446	34	573.638,382 380.223,148	11.871
34	573.638,382 380.223,148	35	573.630,881 380.213,697	12.066	35	573.630,881 380.213,697	36	573.623,119 380.203,917	12.486	36	573.623,119 380.203,917	37	573.591,065 380.161,854	52.884
37	573.591,065 380.161,854	38	573.587,025 380.156,553	6.665	38	573.587,025 380.156,553	39	573.583,601 380.152,06	5.649	39	573.583,601 380.152,06	40	573.577,998 380.144,707	9.244
40	573.577,998 380.144,707	41	573.575,73 380.141,731	3.742	41	573.575,73 380.141,731	42	573.570,116 380.138,94	6.27	42	573.570,116 380.138,94	43	573.572,164 380.134,763	4.652
43	573.572,164 380.134,763	1	573.577,02 380.137,143	5.408										

** Lungimile segmentelor sunt determinate în planul de proiecție Stereo 70 și sunt rotunjite la 1 milimetru.

*** Distanța dintre puncte este formată din segmente cumulate ce sunt mai mici decât valoarea 1 milimetru.

**DATE DESPRE IMOBILUL NR. 30090**

Oficiul de Cadastru și Publicitate Imobiliară PRAHOVA
Biroul de Cadastru și Publicitate Imobiliară Ploiești

A. Partea I. Descrierea imobilului

TEREN Necunoscut

Adresa: Loc. Strejnicu, Jud. Prahova

Nr. Crt	Nr cadastral Nr. topografic	Suprafața* (mp)	Observații / Referințe
A1	29783	4.675	Sector cadastral:0 Teren neimprejmuit; Domeniul Public. Neimprejmuit, extravilan, intravilan.

B. Partea II. Proprietari și acte

Inscrieri privitoare la dreptul de proprietate și alte drepturi reale		Referințe
8443 / 25/01/2022		
Act Normativ nr. 1705, din 21/12/2006 emis de GUVERNUL ROMANIEI (act administrativ nr 3513 din 08.11.2021, emis de AGENTIA NATIONALA DE ÎMBUNĂTĂȚIRI FUNCiare PRAHOVA);		
B1	Intabulare, drept de PROPRIETATE(domeniul public), dobandit prin Lege, cota actuala 1/1, cota initiala 1/1 1) STATUL ROMAN, CIF:999999999999	A1
36703 / 16/03/2022		
Act Normativ nr. 1117, din 30/12/2011 emis de MAPDR (act normativ nr 1705 din 21.12.2006, emis de GUVERNUL ROMANIEI;act normativ nr 1872 din 22.12.2005, emis de GUVERNUL ROMANIEI;act administrativ nr 3513 din 08.11.2021, emis de AGENTIA NATIONALA DE ÎMBUNĂTĂȚIRI FUNCiare PRAHOVA;act administrativ nr 3513 din 08.11.2021, emis de AGENTIA NATIONALA DE ÎMBUNĂTĂȚIRI FUNCiare PRAHOVA;act normativ nr 572 din 01.07.2005, emis de MINISTERUL AGRICULTURII PADURILOR SI DEZVOLTĂRII RURALE);		
B2	Intabulare, drept de ADMINISTRARE, dobandit prin Lege, cota actuala 1/1, cota initiala 1/1 1) AGENȚIA NAȚIONALĂ DE ÎMBUNĂTĂȚIRI FUNCiare, CIF:29275212	A1

C. Partea III. SARCINI .

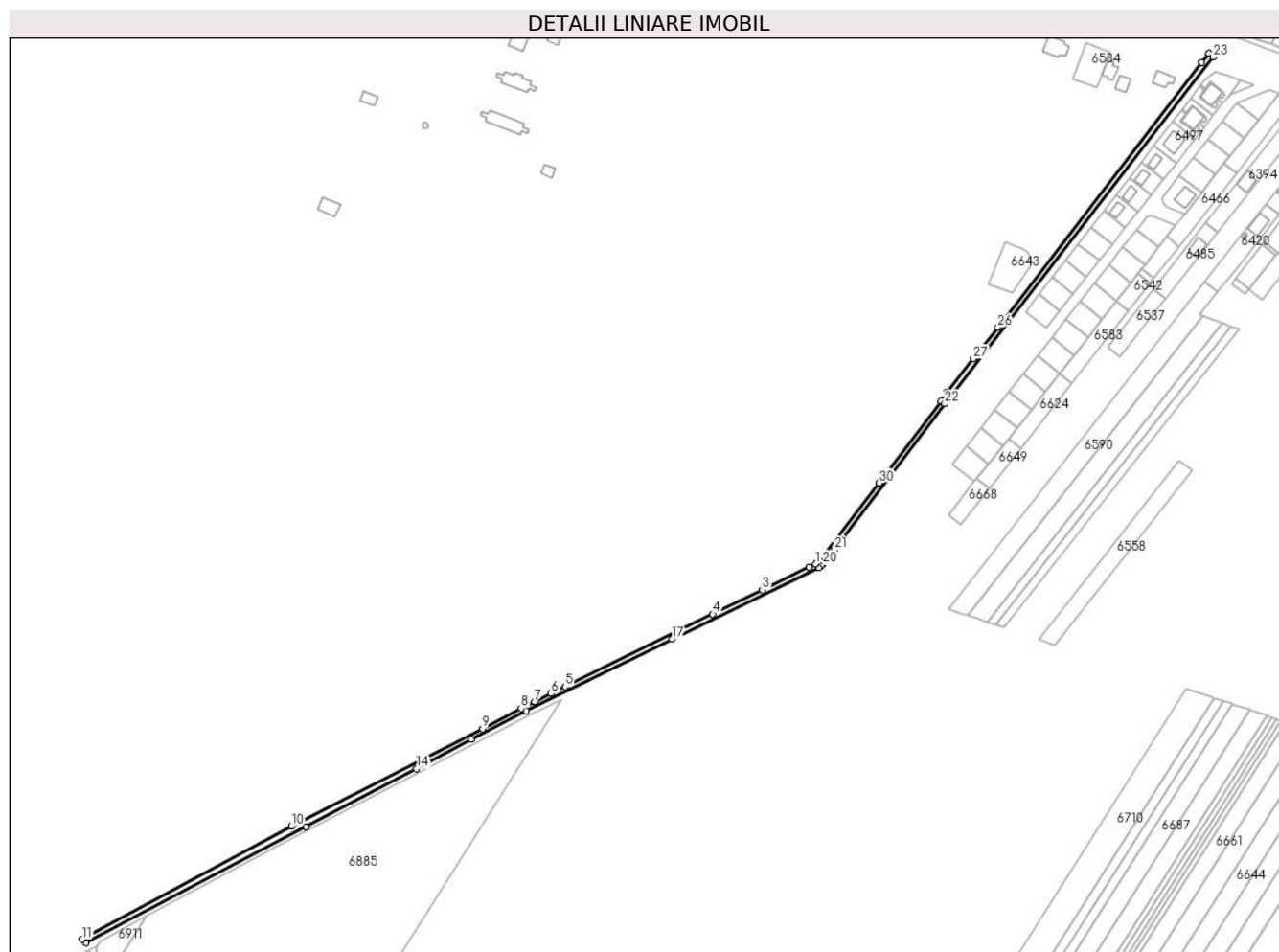
Inscrieri privind dezmembramintele dreptului de proprietate, drepturi reale de garanție și sarcini	Referințe
NU SUNT	

Anexa Nr. 1 La Partea I

Teren

Nr cadastral	Suprafața (mp)*	Observații / Referințe
29783	4.675	Domeniul Public. Neimprejmuit, extravilan, intravilan.

* Suprafața este determinată în planul de proiecție Stereo 70.



Date referitoare la teren

Crt	Categorie folosință	Intravilan	Suprafața (mp)	Tarla	Parcelă	Nr. topo	Observații / Referințe
1	curți constructii	DA	1.954	-	101	-	HC 101(CD 9), TRONSON 1. Domeniul Public. Neimprejmuit, intravilan.
2	curți constructii	NU	2.721	-	101	-	HC 101(CD 9), TRONSON 1. Domeniul Public. Neimprejmuit, extravilan.

Lungime Segmente

1) Valorile lungimilor segmentelor sunt obținute din proiecție în plan.

Punct început	X / Y	Punct sfârșit	X / Y	Lungime segment (** (m)
1	573.577,02 380.137,143	2	573.572,164 380.134,763	5.408
3	573.535,493 380.116,786	4	573.496,557 380.097,698	43.363
5	573.380,864 380.040,983	6	573.369,84 380.035,579	12.277
7	573.357,077 380.029,322	8	573.346,317 380.023,962	12.021

Punct început	X / Y	Punct sfârșit	X / Y	Lungime segment (** (m)
2	573.572,164 380.134,763	3	573.535,493 380.116,786	40.84
4	573.496,557 380.097,698	5	573.380,864 380.040,983	128.847
6	573.369,84 380.035,579	7	573.357,077 380.029,322	14.214
8	573.346,317 380.023,962	9	573.316,062 380.008,052	34.183

Punct început	X / Y	Punct sfârșit	X / Y	Lungime segment (** (m)
9	573.316,062 380.008,052	10	573.166,273 379.931,532	168.202
11	573.002,508 379.843,167	12	573.005,359 379.840,341	4.014
13	573.177,948 379.931,294	14	573.264,273 379.976,708	97.542
15	573.307,223 379.999,579	16	573.350,489 380.022,046	48.752
17	573.464,689 380.078,154	18	573.579,63 380.133,968	127.776
19	573.581,416 380.135,439	20	573.583,031 380.136,769	2.092
21	573.591,676 380.148,166	22	573.678,444 380.262,546	143.567
23	573.888,663 380.534,079	24	573.885,422 380.537,166	4.476
25	573.879,88 380.529,988	26	573.720,171 380.322,407	261.91
27	573.700,627 380.297,822	28	573.680,336 380.271,81	32.99
29	573.675,52 380.264,768	30	573.627,044 380.200,436	80.551
31	573.583,566 380.143,281	32	573.579,844 380.139,186	5.534
33	573.577,869 380.137,559	1	573.577,02 380.137,143	0.945

Punct început	X / Y	Punct sfârșit	X / Y	Lungime segment (** (m)
10	573.166,273 379.931,532	11	573.002,508 379.843,167	186.084
12	573.005,359 379.840,341	13	573.177,948 379.931,294	195.088
14	573.264,273 379.976,708	15	573.307,223 379.999,579	48.66
16	573.350,489 380.022,046	17	573.464,689 380.078,154	127.239
18	573.579,63 380.133,968	19	573.581,416 380.135,439	2.314
20	573.583,031 380.136,769	21	573.591,676 380.148,166	14.305
22	573.678,444 380.262,546	23	573.888,663 380.534,079	343.398
24	573.885,422 380.537,166	25	573.879,88 380.529,988	9.068
26	573.720,171 380.322,407	27	573.700,627 380.297,822	31.407
28	573.680,336 380.271,81	29	573.675,52 380.264,768	8.531
30	573.627,044 380.200,436	31	573.583,566 380.143,281	71.812
32	573.579,844 380.139,186	33	573.577,869 380.137,559	2.559

** Lungimile segmentelor sunt determinate în planul de proiecție Stereo 70 și sunt rotunjite la 1 milimetru.

*** Distanța dintre puncte este formată din segmente cumulate ce sunt mai mici decât valoarea 1 milimetru.

**DATE DESPRE IMOBILUL NR. 30091**

Oficiul de Cadastru și Publicitate Imobiliară PRAHOVA
Biroul de Cadastru și Publicitate Imobiliară Ploiești

A. Partea I. Descrierea imobilului

TEREN Extravilan

Adresa: Jud. Prahova

Nr. Crt	Nr cadastral Nr. topografic	Suprafața* (mp)	Observații / Referințe
A1		17.956	Sector cadastral:0 Teren neimprejmuit;

B. Partea II. Proprietari și acte

Inscrieri privitoare la dreptul de proprietate și alte drepturi reale		Referințe
/		
Act Normativ nr. 7, din 13/03/1996 emis de PARLAMENTUL ROMANIEI;		
B1	Inscrierea posesiei, drept de PROPRIETATE, dobandit prin Lege, cota actuala 1/1, cota initiala 1/1 1) NEIDENTIFICAT NEIDENTIFICAT	A1
B2	Se noteaza mentiunea proprietar neidentificat	A1

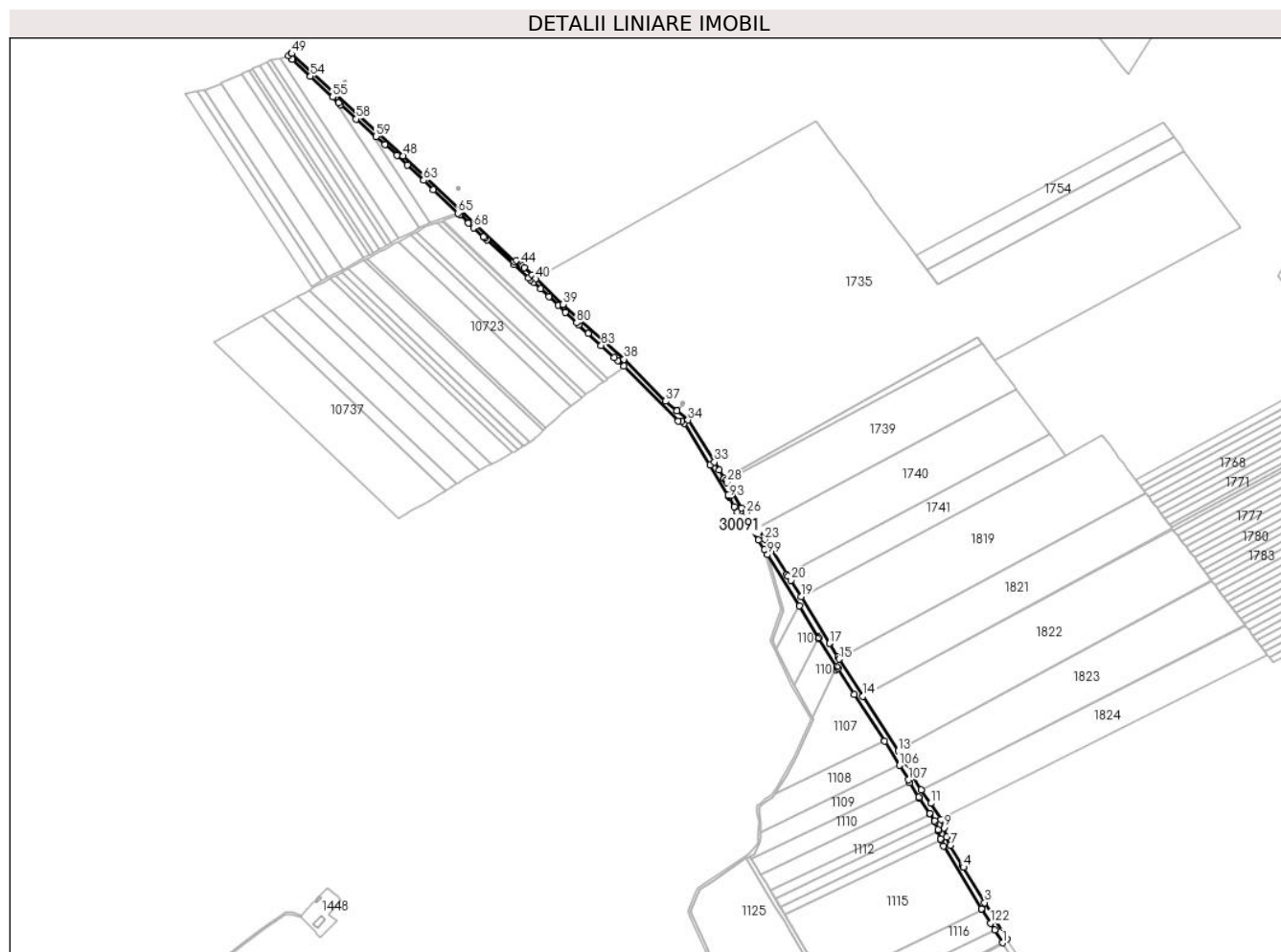
C. Partea III. SARCINI .

Inscrieri privind dezmembramintele dreptului de proprietate, drepturi reale de garanție și sarcini	Referințe
NU SUNT	

Teren

Nr cadastral	Suprafața (mp)*	Observații / Referințe
	17.956	

* Suprafața este determinată în planul de proiecție Stereo 70.



Date referitoare la teren

Crt	Categorie folosință	Intravilan	Suprafața (mp)	Tarla	Parcelă	Nr. topo	Observații / Referințe
1	drum	NU	17.956	-	52	-	

Lungime Segmente

1) Valorile lungimilor segmentelor sunt obținute din proiecție în plan.

Punct început	X / Y	Punct sfârșit	X / Y	Lungime segment
1	572.923,723 378.144,29	2	572.931,096 378.150,615	9.714
4	572.855,464 378.276,088	5	572.855,412 378.276,174	0.1
7	572.832,319 378.314,485	8	572.825,923 378.328,614	15.509
10	572.815,935 378.359,24	11	572.798,184 378.387,951	33.755
13	572.740,913 378.479,534	14	572.679,546 378.574,935	113.434
16	572.635,483 378.643,583	17	572.620,881 378.667,486	28.01
2	572.931,096 378.150,615	3	572.892,556 378.214,553	74.655
5	572.855,412 378.276,174	6	572.853,43 378.279,463	3.84
8	572.825,923 378.328,614	9	572.821,255 378.345,263	17.291
11	572.798,184 378.387,951	12	572.781,621 378.411,699	28.953
14	572.679,546 378.574,935	15	572.637,827 378.639,811	77.132
17	572.620,881 378.667,486	18	572.620,829 378.667,571	0.1
3	572.892,556 378.214,553	4	572.855,464 378.276,088	71.85
6	572.853,43 378.279,463	7	572.832,319 378.314,485	40.893
9	572.821,255 378.345,263	10	572.815,935 378.359,24	14.955
12	572.781,621 378.411,699	13	572.740,913 378.479,534	79.112
15	572.637,827 378.639,811	16	572.635,483 378.643,583	4.441
18	572.620,829 378.667,571	19	572.571,145 378.748,901	95.305

Punct început	X / Y	Punct sfârşit	X / Y	Lungime segmen t	Punct început	X / Y	Punct sfârşit	X / Y	Lungime segmen t	Punct început	X / Y	Punct sfârşit	X / Y	Lungime segmen t
19	572.571,145 378.748,901	20	572.553,689 378.777,476	33.48 5	20	572.553,689 378.777,476	21	572.548,776 378.785,172	9.13	21	572.548,776 378.785,172	22	572.546,823 378.788,208	3.61
22	572.546,823 378.788,208	23	572.507,916 378.848,704	71.92 7	23	572.507,916 378.848,704	24	572.496,067 378.866,628	21.48 6	24	572.496,067 378.866,628	25	572.493,975 378.869,515	3.565
25	572.493,975 378.869,515	26	572.475,353 378.895,203	31.72 8	26	572.475,353 378.895,203	27	572.467,432 378.903,468	11.44 8	27	572.467,432 378.903,468	28	572.441,487 378.948,296	51.79 5
28	572.441,487 378.948,296	29	572.439,845 378.951,089	3.24	29	572.439,845 378.951,089	30	572.437,051 378.955,841	5.513	30	572.437,051 378.955,841	31	572.437,041 378.955,858	0.02
31	572.437,041 378.955,858	32	572.428,494 378.969,965	16.49 4	32	572.428,494 378.969,965	33	572.419,937 378.984,089	16.51 4	33	572.419,937 378.984,089	34	572.373,784 379.057,538	86.74 6
34	572.373,784 379.057,538	35	572.354,09 379.073,727	25.49 4	35	572.354,09 379.073,727	36	572.354,016 379.073,794	0.1	36	572.354,016 379.073,794	37	572.334,724 379.090,545	25.55
37	572.334,724 379.090,545	38	572.261,891 379.164,003	103.4 44	38	572.261,891 379.164,003	39	572.155,023 379.259,468	143.2 98	39	572.155,023 379.259,468	40	572.107,731 379.304,616	65.38 3
40	572.107,731 379.304,616	41	572.101,481 379.310,987	8.925	41	572.101,481 379.310,987	42	572.087,163 379.324,118	19.42 8	42	572.087,163 379.324,118	43	572.084,625 379.326,739	3.648
43	572.084,625 379.326,739	44	572.082,641 379.329,571	3.458	44	572.082,641 379.329,571	45	572.082,107 379.330,332	0.93	45	572.082,107 379.330,332	46	572.074,229 379.336,899	10.25 6
46	572.074,229 379.336,899	47	572.069,794 379.334,44	5.071	47	572.069,794 379.334,44	48	571.875,222 379.519,242	268.3 47	48	571.875,222 379.519,242	49	571.680,888 379.697,797	263.9 08
49	571.680,888 379.697,797	50	571.680,134 379.698,49	1.024	50	571.680,134 379.698,49	51	571.675,493 379.693,983	6.469	51	571.675,493 379.693,983	52	571.682,004 379.687,968	8.864
52	571.682,004 379.687,968	53	571.682,289 379.687,705	0.388	53	571.682,289 379.687,705	54	571.713,576 379.658,243	42.97 5	54	571.713,576 379.658,243	55	571.752,715 379.621,857	53.44
55	571.752,715 379.621,857	56	571.763,203 379.612,106	14.32 1	56	571.763,203 379.612,106	57	571.766,538 379.609,005	4.554	57	571.766,538 379.609,005	58	571.793,818 379.583,626	37.26
58	571.793,818 379.583,626	59	571.828,275 379.553,091	46.04	59	571.828,275 379.553,091	60	571.844,128 379.539,043	21.18 2	60	571.844,128 379.539,043	61	571.864,761 379.520,335	27.85 2
61	571.864,761 379.520,335	62	571.883,475 379.503,545	25.14 2	62	571.883,475 379.503,545	63	571.911,612 379.476,394	39.10 1	63	571.911,612 379.476,394	64	571.927,907 379.460,104	23.04 1
64	571.927,907 379.460,104	65	571.971,742 379.419,046	60.06 1	65	571.971,742 379.419,046	66	571.974,751 379.416,228	4.123	66	571.974,751 379.416,228	67	571.990,088 379.401,862	21.01 4
67	571.990,088 379.401,862	68	571.998,88 379.393,627	12.04 6	68	571.998,88 379.393,627	69	572.016,366 379.377,831	23.56 4	69	572.016,366 379.377,831	70	572.019,255 379.375,221	3.893
70	572.019,255 379.375,221	71	572.022,109 379.372,642	3.847	71	572.022,109 379.372,642	72	572.069,946 379.328,81	64.88 2	72	572.069,946 379.328,81	73	572.094,637 379.306,263	33.43 7
73	572.094,637 379.306,263	74	572.098,424 379.302,835	5.108	74	572.098,424 379.302,835	75	572.103,535 379.298,207	6.895	75	572.103,535 379.298,207	76	572.115,88 379.287,192	16.54 5
76	572.115,88 379.287,192	77	572.130,648 379.273,351	20.24	77	572.130,648 379.273,351	78	572.146,959 379.257,983	22.41	78	572.146,959 379.257,983	79	572.159,786 379.245,789	17.69 8
79	572.159,786 379.245,789	80	572.178,904 379.227,417	26.51 5	80	572.178,904 379.227,417	81	572.182,666 379.223,801	5.218	81	572.182,666 379.223,801	82	572.198,915 379.208,515	22.30 9
82	572.198,915 379.208,515	83	572.222,092 379.187,833	31.06 3	83	572.222,092 379.187,833	84	572.244,698 379.166,717	30.93 4	84	572.244,698 379.166,717	85	572.250,593 379.161,41	7.932
85	572.250,593 379.161,41	86	572.261,729 379.151,384	14.98 4	86	572.261,729 379.151,384	87	572.356,648 379.055,65	134.8 13	87	572.356,648 379.055,65	88	572.362,476 379.055,594	5.828
88	572.362,476 379.055,594	89	572.366,834 379.051,682	5.856	89	572.366,834 379.051,682	90	572.412,254 378.979,4	85.36 8	90	572.412,254 378.979,4	91	572.443,667 378.926,401	61.60 9
91	572.443,667 378.926,401	92	572.445,348 378.923,564	3.298	92	572.445,348 378.923,564	93	572.445,821 378.922,649	1.03	93	572.445,821 378.922,649	94	572.454,496 378.905,875	18.88 4
94	572.454,496 378.905,875	95	572.460,301 378.896,607	10.93 6	95	572.460,301 378.896,607	96	572.467,896 378.889,023	10.73 3	96	572.467,896 378.889,023	97	572.496,468 378.847,872	50.09 8
97	572.496,468 378.847,872	98	572.507,177 378.831,13	19.87 4	98	572.507,177 378.831,13	99	572.512,904 378.822,366	10.46 9	99	572.512,904 378.822,366	100	572.568,222 378.732,977	105.1 21
100	572.568,222 378.732,977	101	572.602,048 378.677,243	65.19 6	101	572.602,048 378.677,243	102	572.633,913 378.626,892	59.58 7	102	572.633,913 378.626,892	103	572.636,277 378.623,157	4.42
103	572.636,277 378.623,157	104	572.664,66 378.578,303	53.08	104	572.664,66 378.578,303	105	572.717,613 378.496,664	97.30 9	105	572.717,613 378.496,664	106	572.743,524 378.454,32	49.64 3
106	572.743,524 378.454,32	107	572.758,948 378.429,113	29.55 2	107	572.758,948 378.429,113	108	572.761,818 378.424,179	5.708	108	572.761,818 378.424,179	109	572.776,865 378.398,312	29.92 5
109	572.776,865 378.398,312	110	572.778,453 378.396,091	2.73	110	572.778,453 378.396,091	111	572.796,663 378.370,633	31.3	111	572.796,663 378.370,633	112	572.797,501 378.369,301	1.574
112	572.797,501 378.369,301	113	572.805,139 378.357,159	14.34 5	113	572.805,139 378.357,159	114	572.805,819 378.355,398	1.888	114	572.805,819 378.355,398	115	572.811,023 378.341,908	14.45 9
115	572.811,023 378.341,908	116	572.811,475 378.340,123	1.841	116	572.811,475 378.340,123	117	572.815,142 378.325,624	14.95 6	117	572.815,142 378.325,624	118	572.815,811 378.323,998	1.758

Punct început	X / Y	Punct sfârșit	X / Y	Lungime segment	Punct început	X / Y	Punct sfârșit	X / Y	Lungime segment	Punct început	X / Y	Punct sfârșit	X / Y	Lungime segment
118	572.815,811 378.323,998	119	572.820,257 378.313,195	11.68 2	119	572.820,257 378.313,195	120	572.886,658 378.203,454	128.2 66	120	572.886,658 378.203,454	121	572.887,558 378.202,049	1.669
121	572.887,558 378.202,049	122	572.902,657 378.178,48	27.99 1	122	572.902,657 378.178,48	123	572.909,791 378.166,902	13.59 9	123	572.909,791 378.166,902	1	572.923,723 378.144,29	26.55 9

** Lungimile segmentelor sunt determinate în planul de proiecție Stereo 70 și sunt rotunjite la 1 milimetru.

*** Distanța dintre puncte este formată din segmente cumulate ce sunt mai mici decât valoarea 1 milimetru.

**DATE DESPRE IMOBILUL NR. 30092**

Oficiul de Cadastru și Publicitate Imobiliară PRAHOVA
Biroul de Cadastru și Publicitate Imobiliară Ploiești

A. Partea I. Descrierea imobilului

TEREN Extravilan

Adresa: Jud. Prahova

Nr. Crt	Nr cadastral Nr. topografic	Suprafața* (mp)	Observații / Referințe
A1		6.790	Sector cadastral:0 Teren neimprejmuit;

B. Partea II. Proprietari și acte

Inscrieri privitoare la dreptul de proprietate și alte drepturi reale		Referințe
/		
Act Normativ nr. 7, din 13/03/1996 emis de PARLAMENTUL ROMANIEI;		
B1	Inscrierea posesiei, drept de PROPRIETATE, dobandit prin Lege, cota actuala 1/1, cota initiala 1/1 1) NEIDENTIFICAT NEIDENTIFICAT	A1
B2	Se noteaza mentiunea proprietar neidentificat	A1

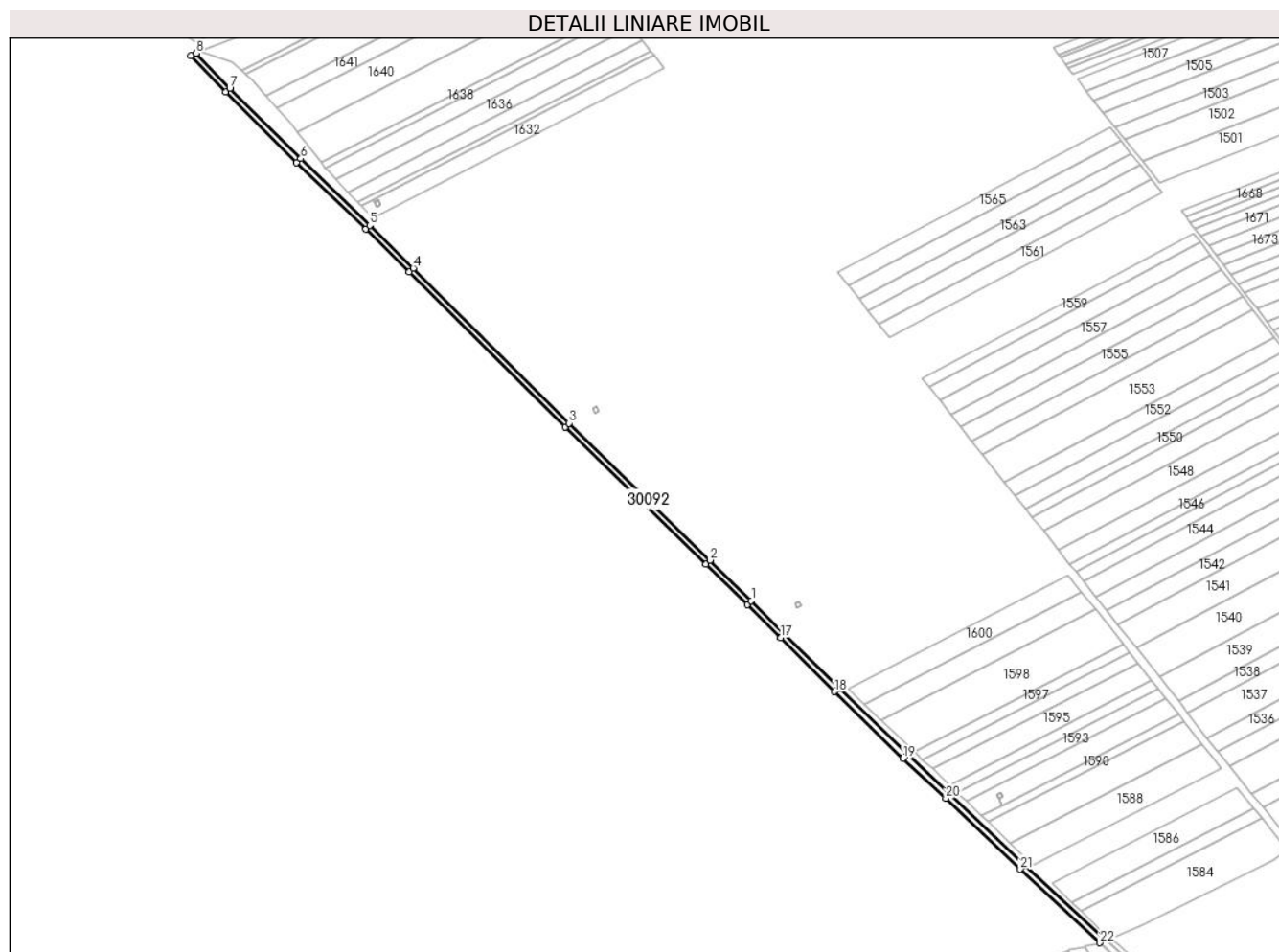
C. Partea III. SARCINI .

Inscrieri privind dezmembramintele dreptului de proprietate, drepturi reale de garanție și sarcini	Referințe
NU SUNT	

Teren

Nr cadastral	Suprafața (mp)*	Observații / Referințe
	6.790	

* Suprafața este determinată în planul de proiecție Stereo 70.



Date referitoare la teren

Crt	Categorie folosință	Intravilan	Suprafața (mp)	Tarla	Parcelă	Nr. topo	Observații / Referințe
1	drum	NU	6.790	-	106	-	

Lungime Segmente

1) Valorile lungimilor segmentelor sunt obținute din proiecție în plan.

Punct început	X / Y	Punct sfârșit	X / Y	Lungime segment (** (m)
1	571.335,905 380.026,866	2	571.295,614 380.066,298	56.376
3	571.158,551 380.199,642	4	571.006,721 380.350,692	214.169
5	570.964,291 380.392,264	6	570.897,05 380.457,152	93.444
7	570.827,981 380.525,843	8	570.795,194 380.559,767	47.179
9	570.789,762 380.557,508	10	570.823,919 380.522,168	49.149

Punct început	X / Y	Punct sfârșit	X / Y	Lungime segment (** (m)
2	571.295,614 380.066,298	3	571.158,551 380.199,642	191.225
4	571.006,721 380.350,692	5	570.964,291 380.392,264	59.401
6	570.897,05 380.457,152	7	570.827,981 380.525,843	97.411
8	570.795,194 380.559,767	9	570.789,762 380.557,508	5.883
10	570.823,919 380.522,168	11	570.893,024 380.453,44	97.463

Punct început	X / Y	Punct sfârşit	X / Y	Lungime segment (** (m)
11	570.893,024 380.453,44	12	570.960,274 380.388,544	93.456
13	571.002,688 380.346,988	14	571.154,521 380.195,935	214.173
15	571.291,593 380.062,582	16	571.331,874 380.023,16	56.362
17	571.364,36 379.990,913	18	571.416,775 379.938,32	74.252
19	571.483,824 379.873,579	20	571.525,348 379.834,671	56.904
21	571.597,899 379.765,666	22	571.675,493 379.693,983	105.637
23	571.680,134 379.698,49	24	571.601,873 379.769,427	105.626
25	571.487,823 379.877,317	26	571.420,806 379.942,027	93.159
27	571.368,405 379.994,606	1	571.335,905 380.026,866	45.793

Punct început	X / Y	Punct sfârşit	X / Y	Lungime segment (** (m)
12	570.960,274 380.388,544	13	571.002,688 380.346,988	59.379
14	571.154,521 380.195,935	15	571.291,593 380.062,582	191.237
16	571.331,874 380.023,16	17	571.364,36 379.990,913	45.773
18	571.416,775 379.938,32	19	571.483,824 379.873,579	93.204
20	571.525,348 379.834,671	21	571.597,899 379.765,666	100.127
22	571.675,493 379.693,983	23	571.680,134 379.698,49	6.469
24	571.601,873 379.769,427	25	571.487,823 379.877,317	156.996
26	571.420,806 379.942,027	27	571.368,405 379.994,606	74.232

** Lungimile segmentelor sunt determinate în planul de proiecție Stereo 70 și sunt rotunjite la 1 milimetru.

*** Distanța dintre puncte este formată din segmente cumulate ce sunt mai mici decât valoarea 1 milimetru.

**DATE DESPRE IMOBILUL NR. 30093**

Oficiul de Cadastru și Publicitate Imobiliară PRAHOVA
Biroul de Cadastru și Publicitate Imobiliară Ploiești

A. Partea I. Descrierea imobilului

TEREN Extravilan

Adresa: Jud. Prahova

Nr. Crt	Nr cadastral Nr. topografic	Suprafața* (mp)	Observații / Referințe
A1		8.171	Sector cadastral:0 Teren neimprejmuit;

B. Partea II. Proprietari și acte

Inscrieri privitoare la dreptul de proprietate și alte drepturi reale		Referințe
/		
Act Normativ nr. 7, din 13/03/1996 emis de PARLAMENTUL ROMANIEI;		
B1	Inscrierea posesiei, drept de PROPRIETATE, dobandit prin Lege, cota actuala 1/1, cota initiala 1/1 1) NEIDENTIFICAT NEIDENTIFICAT	A1
B2	Se noteaza mentiunea proprietar neidentificat	A1


C. Partea III. SARCINI .

Inscrieri privind dezmembramintele dreptului de proprietate, drepturi reale de garanție și sarcini	Referințe
NU SUNT	

Teren

Nr cadastral	Suprafața (mp)*	Observații / Referințe
	8.171	

* Suprafața este determinată în planul de proiecție Stereo 70.



Date referitoare la teren

Crt	Categorie folosință	Intravilan	Suprafața (mp)	Tarla	Parcelă	Nr. topo	Observații / Referințe
1	ape statatoare	NU	8.171	-	-	-	

Lungime Segmente

1) Valorile lungimilor segmentelor sunt obținute din proiecție în plan.

Punct început	X / Y	Punct sfârșit	X / Y	Lungime segment
1	571.680,136 379.698,492	2	571.682,028 379.700,33	2.638
4	571.647,689 379.733,459	5	571.628,822 379.751,661	26.216
7	571.588,34 379.790,717	8	571.585,638 379.793,324	3.755
10	571.560,304 379.817,49	11	571.545,477 379.831,635	20.492
13	571.528,903 379.847,445	14	571.512,447 379.863,142	22.742
2	571.682,028 379.700,33	3	571.656,824 379.724,647	35.022
5	571.628,822 379.751,661	6	571.610,25 379.769,58	25.807
8	571.585,638 379.793,324	9	571.566,359 379.811,715	26.644
11	571.545,477 379.831,635	12	571.536,874 379.839,841	11.889
14	571.512,447 379.863,142	15	571.502,751 379.872,392	13.401
3	571.656,824 379.724,647	4	571.647,689 379.733,459	12.693
6	571.610,25 379.769,58	7	571.588,34 379.790,717	30.444
9	571.566,359 379.811,715	10	571.560,304 379.817,49	8.367
12	571.536,874 379.839,841	13	571.528,903 379.847,445	11.016
15	571.502,751 379.872,392	16	571.495,014 379.879,772	10.692

Punct început	X / Y	Punct sfârșit	X / Y	Lungime segment	Punct început	X / Y	Punct sfârșit	X / Y	Lungime segment	Punct început	X / Y	Punct sfârșit	X / Y	Lungime segment
16	571.495,014 379.879,772	17	571.462,239 379.911,037	45.296	17	571.462,239 379.911,037	18	571.446,042 379.926,487	22.384	18	571.446,042 379.926,487	19	571.430,439 379.941,371	21.564
19	571.430,439 379.941,371	20	571.414,64 379.956,442	21.834	20	571.414,64 379.956,442	21	571.403,072 379.967,477	15.987	21	571.403,072 379.967,477	22	571.387,6 379.982,235	21.382
22	571.387,6 379.982,235	23	571.372,305 379.996,825	21.138	23	571.372,305 379.996,825	24	571.342,147 380.025,594	41.679	24	571.342,147 380.025,594	25	571.327,351 380.039,708	20.448
25	571.327,351 380.039,708	26	571.312,634 380.053,747	20.339	26	571.312,634 380.053,747	27	571.308,442 380.057,746	5.794	27	571.308,442 380.057,746	28	571.303,544 380.062,894	7.106
28	571.303,544 380.062,894	29	571.287,325 380.079,939	23.528	29	571.287,325 380.079,939	30	571.263,777 380.104,688	34.162	30	571.263,777 380.104,688	31	571.246,815 380.122,515	24.607
31	571.246,815 380.122,515	32	571.240,194 380.128,562	8.967	32	571.240,194 380.128,562	33	571.225,897 380.141,62	19.363	33	571.225,897 380.141,62	34	571.219,374 380.147,578	8.834
34	571.219,374 380.147,578	35	571.182,021 380.181,695	50.589	35	571.182,021 380.181,695	36	571.181,392 380.182,269	0.852	36	571.181,392 380.182,269	37	571.168,798 380.194,787	17.757
37	571.168,798 380.194,787	38	571.143,122 380.220,308	36.202	38	571.143,122 380.220,308	39	571.131,826 380.231,536	15.927	39	571.131,826 380.231,536	40	571.102,772 380.260,416	40.966
40	571.102,772 380.260,416	41	571.091,135 380.271,982	16.407	41	571.091,135 380.271,982	42	571.078,835 380.284,207	17.342	42	571.078,835 380.284,207	43	571.076,388 380.286,64	3.451
43	571.076,388 380.286,64	44	571.064,176 380.298,779	17.219	44	571.064,176 380.298,779	45	571.052,049 380.310,832	17.098	45	571.052,049 380.310,832	46	571.042,401 380.320,422	13.603
46	571.042,401 380.320,422	47	571.036,348 380.326,439	8.535	47	571.036,348 380.326,439	48	571.019,136 380.344,562	24.994	48	571.019,136 380.344,562	49	571.001,412 380.363,224	25.737
49	571.001,412 380.363,224	50	570.987,334 380.378,049	20.444	50	570.987,334 380.378,049	51	570.982,809 380.382,813	6.57	51	570.982,809 380.382,813	52	570.967,485 380.398,948	22.252
52	570.967,485 380.398,948	53	570.956,226 380.410,804	16.35	53	570.956,226 380.410,804	54	570.952,501 380.414,727	5.41	54	570.952,501 380.414,727	55	570.943,194 380.424,526	13.514
55	570.943,194 380.424,526	56	570.931,21 380.437,145	17.403	56	570.931,21 380.437,145	57	570.923,935 380.444,805	10.564	57	570.923,935 380.444,805	58	570.921,219 380.448,286	4.415
58	570.921,219 380.448,286	59	570.917,093 380.453,574	6.707	59	570.917,093 380.453,574	60	570.893,95 380.483,236	37.622	60	570.893,95 380.483,236	61	570.887,656 380.491,304	10.233
61	570.887,656 380.491,304	62	570.873,725 380.506,751	20.801	62	570.873,725 380.506,751	63	570.863,131 380.518,499	15.819	63	570.863,131 380.518,499	64	570.850,075 380.532,978	19.496
64	570.850,075 380.532,978	65	570.843,41 380.539,095	9.047	65	570.843,41 380.539,095	66	570.839,22 380.542,941	5.688	66	570.839,22 380.542,941	67	570.829,748 380.551,634	12.856
67	570.829,748 380.551,634	68	570.799,04 380.561,366	32.213	68	570.799,04 380.561,366	69	570.795,194 380.559,767	4.165	69	570.795,194 380.559,767	70	570.827,981 380.525,843	47.179
70	570.827,981 380.525,843	71	570.897,05 380.457,152	97.411	71	570.897,05 380.457,152	72	570.964,291 380.392,264	93.444	72	570.964,291 380.392,264	73	571.006,721 380.350,692	59.401
73	571.006,721 380.350,692	74	571.158,551 380.199,642	214.169	74	571.158,551 380.199,642	75	571.295,614 380.066,298	191.225	75	571.295,614 380.066,298	76	571.335,905 380.026,866	56.376
76	571.335,905 380.026,866	77	571.368,405 379.994,606	45.793	77	571.368,405 379.994,606	78	571.420,806 379.942,027	74.232	78	571.420,806 379.942,027	79	571.487,823 379.877,317	93.159
79	571.487,823 379.877,317	80	571.601,873 379.769,427	156.996	80	571.601,873 379.769,427	81	571.680,134 379.698,49	105.626	81	571.680,134 379.698,49	1	571.680,136 379.698,492	0.003

** Lungimile segmentelor sunt determinate în planul de proiecție Stereo 70 și sunt rotunjite la 1 milimetru.

*** Distanța dintre puncte este formată din segmente cumulate ce sunt mai mici decât valoarea 1 milimetru.

**DATE DESPRE IMOBILUL NR. 30094**

Oficiul de Cadastru și Publicitate Imobiliară PRAHOVA
Biroul de Cadastru și Publicitate Imobiliară Ploiești

A. Partea I. Descrierea imobilului

TEREN Extravilan

Adresa: Jud. Prahova

Nr. Crt	Nr cadastral Nr. topografic	Suprafața* (mp)	Observații / Referințe
A1	29784	6.742	Sector cadastral:0 Teren neimprejmuit; Domeniul Public. Neimprejmuit, extravilan.

B. Partea II. Proprietari și acte

Inscrieri privitoare la dreptul de proprietate și alte drepturi reale	Referințe
8444 / 25/01/2022	
Act Normativ nr. 1705, din 21/12/2006 emis de GUVERNUL ROMANIEI (act normativ nr FN din 20.08.2013, emis de GUVERNUL ROMANIEI);	
B1	A1
Intabulare, drept de PROPRIETATE domeniul public, dobandit prin Lege, cota actuala 1/1, cota initiala 1/1 1) STATUL ROMAN, CIF:9999999999999	
36718 / 16/03/2022	
Act Normativ nr. 3, din 20/08/2013 emis de GUVERNUL ROMANIEI (act administrativ nr 3513 din 08.11.2021, emis de AGENTIA NATIONALA DE ÎMBUNĂTĂȚIRI FUNCiare PRAHOVA; act normativ nr 1705 din 21.12.2006, emis de GUVERNUL ROMANIEI; act administrativ nr 3513 din 08.11.2021, emis de AGENTIA NATIONALA DE ÎMBUNĂTĂȚIRI FUNCiare PRAHOVA; act normativ nr 1117 din 30.12.2011, emis de MINISTERUL AGRICULTURII PADURILOR SI DEZVOLTARII RURALE; act normativ nr 1872 din 22.12.2005, emis de GUVERNUL ROMANIEI; act normativ nr 572 din 01.07.2005, emis de MINISTERUL AGRICULTURII PADURILOR SI DEZVOLTARII RURALE);	
B2	A1
Intabulare, drept de ADMINISTRARE, dobandit prin Lege, cota actuala 1/1, cota initiala 1/1 1) AGENȚIA NAȚIONALĂ DE ÎMBUNĂTĂȚIRI FUNCiare, CIF:29275212	

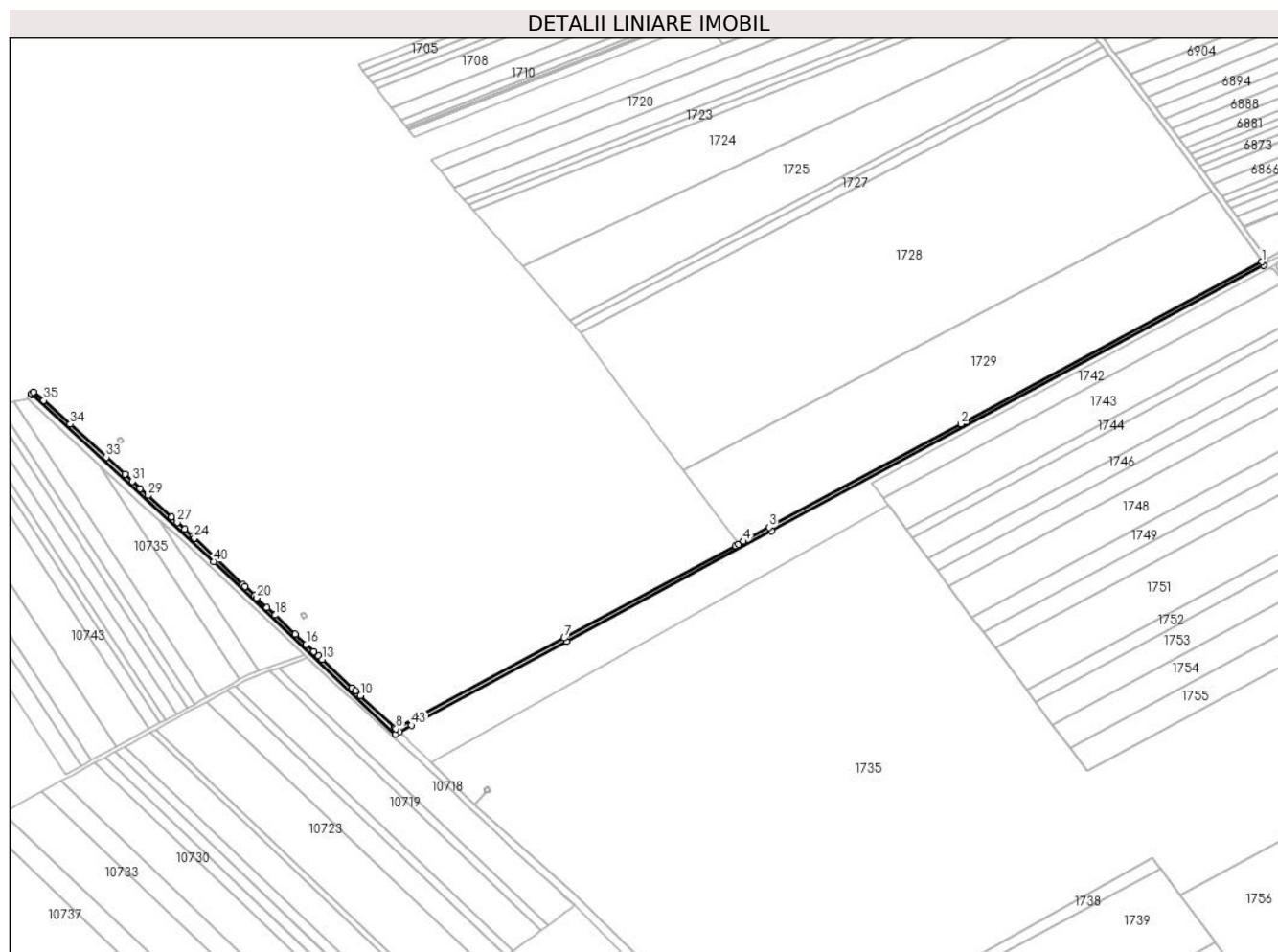
C. Partea III. SARCINI .

Inscrieri privind dezmembramintele dreptului de proprietate, drepturi reale de garanție și sarcini	Referințe
NU SUNT	

Teren

Nr cadastral	Suprafața (mp)*	Observații / Referințe
29784	6.742	Domeniul Public. Neimprejmuit, extravilan.

* Suprafața este determinată în planul de proiecție Stereo 70.



Date referitoare la teren

Crt	Categorie folosință	Intravilan	Suprafața (mp)	Tarla	Parcelă	Nr. topo	Observații / Referințe
1	curți constructii	NU	6.742	-	101	-	HC 101 (CD9), TRONSON 2. Domeniul Public. Neimprejmuit, extravilan.

Lungime Segmente

1) Valorile lungimilor segmentelor sunt obținute din proiecție în plan.

Punct început	X / Y	Punct sfârșit	X / Y	Lungime segment	Punct început	X / Y	Punct sfârșit	X / Y	Lungime segment	Punct început	X / Y	Punct sfârșit	X / Y	Lungime segment
1	572.997,401 379.840,015	2	572.675,397 379.666,458	365.799	2	572.675,397 379.666,458	3	572.470,1 379.555,805	233.219	3	572.470,1 379.555,805	4	572.442,471 379.540,913	31.387
4	572.442,471 379.540,913	5	572.437,015 379.537,972	6.198	5	572.437,015 379.537,972	6	572.433,455 379.536,054	4.044	6	572.433,455 379.536,054	7	572.250,441 379.437,411	207.905
7	572.250,441 379.437,411	8	572.070,392 379.340,097	204.665	8	572.070,392 379.340,097	9	572.069,195 379.341,222	1.643	9	572.069,195 379.341,222	10	572.032,397 379.375,824	50.511
10	572.032,397 379.375,824	11	572.026,86 379.381,03	7.6	11	572.026,86 379.381,03	12	572.023,32 379.384,363	4.862	12	572.023,32 379.384,363	13	571.991,27 379.414,54	44.021
13	571.991,27 379.414,54	14	571.987,534 379.418,057	5.131	14	571.987,534 379.418,057	15	571.982,221 379.423,059	7.297	15	571.982,221 379.423,059	16	571.974,279 379.430,536	10.908

Punct început	X / Y	Punct sfârșit	X / Y	Lungime segment	Punct început	X / Y	Punct sfârșit	X / Y	Lungime segment	Punct început	X / Y	Punct sfârșit	X / Y	Lungime segment
16	571.974,279 379.430,536	17	571.962,662 379.441,472	15.955	17	571.962,662 379.441,472	18	571.940,914 379.461,947	29.875	18	571.940,914 379.461,947	19	571.932,304 379.470,053	11.825
19	571.932,304 379.470,053	20	571.921,26 379.480,45	15.168	20	571.921,26 379.480,45	21	571.918,951 379.482,625	3.172	21	571.918,951 379.482,625	22	571.908,48 379.492,49	14.386
22	571.908,48 379.492,49	23	571.906,257 379.494,629	3.085	23	571.906,257 379.494,629	24	571.854,525 379.544,412	71.795	24	571.854,525 379.544,412	25	571.852,567 379.546,204	2.654
25	571.852,567 379.546,204	26	571.844,166 379.553,892	11.388	26	571.844,166 379.553,892	27	571.836,123 379.561,254	10.904	27	571.836,123 379.561,254	28	571.829,77 379.567,068	8.612
28	571.829,77 379.567,068	29	571.804,819 379.589,902	33.822	29	571.804,819 379.589,902	30	571.796,547 379.597,473	11.214	30	571.796,547 379.597,473	31	571.788,296 379.605,024	11.185
31	571.788,296 379.605,024	32	571.780,067 379.612,555	11.155	32	571.780,067 379.612,555	33	571.760,124 379.630,806	27.034	33	571.760,124 379.630,806	34	571.721,528 379.666,129	52.324
34	571.721,528 379.666,129	35	571.693,259 379.691,576	38.035	35	571.693,259 379.691,576	36	571.682,028 379.700,33	14.24	36	571.682,028 379.700,33	37	571.680,136 379.698,492	2.638
37	571.680,136 379.698,492	38	571.680,134 379.698,49	0.003	38	571.680,134 379.698,49	39	571.680,888 379.697,797	1.024	39	571.680,888 379.697,797	40	571.875,222 379.519,242	263.908
40	571.875,222 379.519,242	41	572.069,794 379.334,44	268.347	41	572.069,794 379.334,44	42	572.074,229 379.336,899	5.071	42	572.074,229 379.336,899	43	572.087,06 379.344,014	14.672
43	572.087,06 379.344,014	44	572.252,966 379.433,669	188.581	44	572.252,966 379.433,669	45	572.472,631 379.552,147	249.579	45	572.472,631 379.552,147	46	572.999,478 379.836,542	598.706
46	572.999,478 379.836,542	1	572.997,401 379.840,015	4.047										

** Lungimile segmentelor sunt determinate în planul de proiecție Stereo 70 și sunt rotunjite la 1 milimetru.

*** Distanța dintre puncte este formată din segmente cumulate ce sunt mai mici decât valoarea 1 milimetru.

**DATE DESPRE IMOBILUL NR. 30095**

Oficiul de Cadastru și Publicitate Imobiliară PRAHOVA
Biroul de Cadastru și Publicitate Imobiliară Ploiești

A. Partea I. Descrierea imobilului

TEREN Extravilan

Adresa: Jud. Prahova

Nr. Crt	Nr cadastral Nr. topografic	Suprafața* (mp)	Observații / Referințe
A1		5.995	Sector cadastral:0 Teren neimprejmuit;

B. Partea II. Proprietari și acte

Inscrieri privitoare la dreptul de proprietate și alte drepturi reale		Referințe
/		
Act Normativ nr. 7, din 13/03/1996 emis de PARLAMENTUL ROMANIEI;		
B1	Inscrierea posesiei, drept de PROPRIETATE, dobandit prin Lege, cota actuala 1/1, cota initiala 1/1 1) NEIDENTIFICAT NEIDENTIFICAT	A1
B2	Se noteaza mentiunea proprietar neidentificat	A1

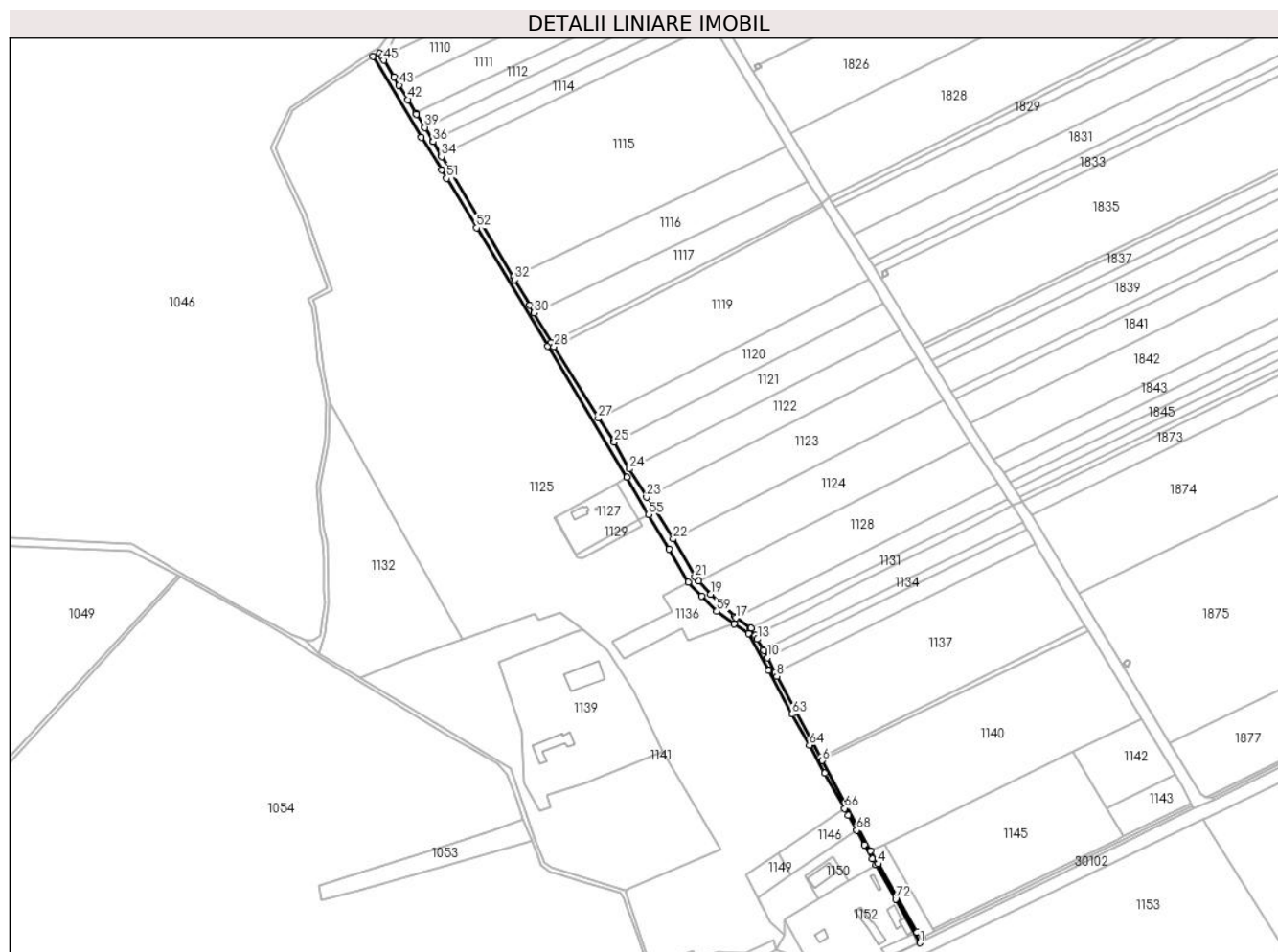
C. Partea III. SARCINI .

Inscrieri privind dezmembramintele dreptului de proprietate, drepturi reale de garanție și sarcini	Referințe
NU SUNT	

Teren

Nr cadastral	Suprafața (mp)*	Observații / Referințe
	5.995	

* Suprafața este determinată în planul de proiecție Stereo 70.



Date referitoare la teren

Crt	Categorie folosință	Intravilan	Suprafața (mp)	Tarla	Parcelă	Nr. topo	Observații / Referințe
1	ape statatoare	NU	5.995	-	-	-	

Lungime Segmente

1) Valorile lungimilor segmentelor sunt obținute din proiecție în plan.

Punct început	X / Y	Punct sfârșit	X / Y	Lungime segment	Punct început	X / Y	Punct sfârșit	X / Y	Lungime segment	Punct început	X / Y	Punct sfârșit	X / Y	Lungime segment
1	573.022,025 377.406,164	2	573.024,23 377.411,42	5.7	2	573.024,23 377.411,42	3	573.019,14 377.416,75	7.37	3	573.019,14 377.416,75	4	572.980,138 377.484,997	78.605
4	572.980,138 377.484,997	5	572.972,81 377.497,82	14.769	5	572.972,81 377.497,82	6	572.924,553 377.588,275	102.522	6	572.924,553 377.588,275	7	572.922,699 377.591,703	3.897
7	572.922,699 377.591,703	8	572.879,051 377.672,431	91.772	8	572.879,051 377.672,431	9	572.877,266 377.675,995	3.986	9	572.877,266 377.675,995	10	572.869,766 377.690,969	16.747
10	572.869,766 377.690,969	11	572.865,71 377.698,31	8.387	11	572.865,71 377.698,31	12	572.865,335 377.698,987	0.774	12	572.865,335 377.698,987	13	572.859,519 377.709,505	12.019
13	572.859,519 377.709,505	14	572.857,31 377.713,5	4.565	14	572.857,31 377.713,5	15	572.853,156 377.720,346	8.008	15	572.853,156 377.720,346	16	572.852,548 377.720,806	0.762

Punct început	X / Y	Punct sfârșit	X / Y	Lungime segment	Punct început	X / Y	Punct sfârșit	X / Y	Lungime segment	Punct început	X / Y	Punct sfârșit	X / Y	Lungime segment
16	572.852,548 377.720,806	17	572.838,264 377.730,609	17.324	17	572.838,264 377.730,609	18	572.836,625 377.731,733	1.987	18	572.836,625 377.731,733	19	572.812,627 377.754,346	32.974
19	572.812,627 377.754,346	20	572.800,763 377.767,474	17.695	20	572.800,763 377.767,474	21	572.797,11 377.771,517	5.449	21	572.797,11 377.771,517	22	572.775,354 377.809,571	43.834
22	572.775,354 377.809,571	23	572.748,776 377.851,362	49.527	23	572.748,776 377.851,362	24	572.731,678 377.879,573	32.988	24	572.731,678 377.879,573	25	572.716,541 377.906,333	30.745
25	572.716,541 377.906,333	26	572.715,563 377.908,067	1.991	26	572.715,563 377.908,067	27	572.700,363 377.930,265	26.903	27	572.700,363 377.930,265	28	572.656,296 378.001,622	83.867
28	572.656,296 378.001,622	29	572.653,421 378.006,044	5.274	29	572.653,421 378.006,044	30	572.636,445 378.035,6	34.084	30	572.636,445 378.035,6	31	572.632,137 378.043,101	8.65
31	572.632,137 378.043,101	32	572.617,007 378.068,703	29.739	32	572.617,007 378.068,703	33	572.615,438 378.071,336	3.065	33	572.615,438 378.071,336	34	572.543,741 378.191,675	140.078
34	572.543,741 378.191,675	35	572.543,009 378.192,957	1.476	35	572.543,009 378.192,957	36	572.535,303 378.206,449	15.538	36	572.535,303 378.206,449	37	572.534,85 378.207,246	0.917
37	572.534,85 378.207,246	38	572.527,278 378.220,565	15.321	38	572.527,278 378.220,565	39	572.526,779 378.221,361	0.939	39	572.526,779 378.221,361	40	572.518,801 378.234,063	15.0
40	572.518,801 378.234,063	41	572.518,167 378.235,123	1.235	41	572.518,167 378.235,123	42	572.510,164 378.248,516	15.602	42	572.510,164 378.248,516	43	572.501,266 378.262,964	16.968
43	572.501,266 378.262,964	44	572.496,544 378.271,101	9.408	44	572.496,544 378.271,101	45	572.486,13 378.287,843	19.717	45	572.486,13 378.287,843	46	572.484,299 378.290,873	3.54
46	572.484,299 378.290,873	47	572.481,916 378.294,816	4.607	47	572.481,916 378.294,816	48	572.475,361 378.291,84	7.199	48	572.475,361 378.291,84	49	572.523,225 378.210,592	94.298
49	572.523,225 378.210,592	50	572.543,717 378.178,544	38.039	50	572.543,717 378.178,544	51	572.548,925 378.169,879	10.11	51	572.548,925 378.169,879	52	572.578,71 378.120,335	57.808
52	572.578,71 378.120,335	53	572.649,766 378.002,279	137.79	53	572.649,766 378.002,279	54	572.729,073 377.871,063	153.321	54	572.729,073 377.871,063	55	572.750,865 377.833,924	43.06
55	572.750,865 377.833,924	56	572.771,435 377.799,506	40.096	56	572.771,435 377.799,506	57	572.790,425 377.766,499	38.08	57	572.790,425 377.766,499	58	572.803,757 377.752,464	19.358
58	572.803,757 377.752,464	59	572.819,01 377.737,408	21.432	59	572.819,01 377.737,408	60	572.836,147 377.724,899	21.217	60	572.836,147 377.724,899	61	572.850,503 377.715,26	17.292
61	572.850,503 377.715,26	62	572.870,878 377.678,376	42.138	62	572.870,878 377.678,376	63	572.894,388 377.634,606	49.684	63	572.894,388 377.634,606	64	572.911,595 377.603,56	35.496
64	572.911,595 377.603,56	65	572.927,008 377.575,534	31.985	65	572.927,008 377.575,534	66	572.946,612 377.540,357	40.271	66	572.946,612 377.540,357	67	572.950,38 377.533,595	7.741
67	572.950,38 377.533,595	68	572.958,792 377.518,421	17.35	68	572.958,792 377.518,421	69	572.966,791 377.504,192	16.323	69	572.966,791 377.504,192	70	572.974,623 377.489,866	16.327
70	572.974,623 377.489,866	71	572.978,099 377.483,811	6.982	71	572.978,099 377.483,811	72	572.997,695 377.449,681	39.356	72	572.997,695 377.449,681	1	573.022,025 377.406,164	49.857

** Lungimile segmentelor sunt determinate în planul de proiecție Stereo 70 și sunt rotunjite la 1 milimetru.

*** Distanța dintre puncte este formată din segmente cumulate ce sunt mai mici decât valoarea 1 milimetru.

**DATE DESPRE IMOBILUL NR. 30096**

Oficiul de Cadastru și Publicitate Imobiliară PRAHOVA
Biroul de Cadastru și Publicitate Imobiliară Ploiești

A. Partea I. Descrierea imobilului

TEREN Necunoscut

Adresa: Loc. Târgsoru Vechi, Jud. Prahova

Nr. Crt	Nr cadastral Nr. topografic	Suprafața* (mp)	Observații / Referințe
A1		5.173	Sector cadastral:0 Teren neimprejmuit;

B. Partea II. Proprietari și acte

Inscrieri privitoare la dreptul de proprietate și alte drepturi reale		Referințe
/		
Act Normativ nr. 7, din 13/03/1996 emis de PARLAMENTUL ROMANIEI;		
B1	Inscrierea posesiei, drept de PROPRIETATE, dobandit prin Lege, cota actuala 1/1, cota initiala 1/1 1) NEIDENTIFICAT NEIDENTIFICAT	A1
B2	Se noteaza mentiunea proprietar neidentificat	A1

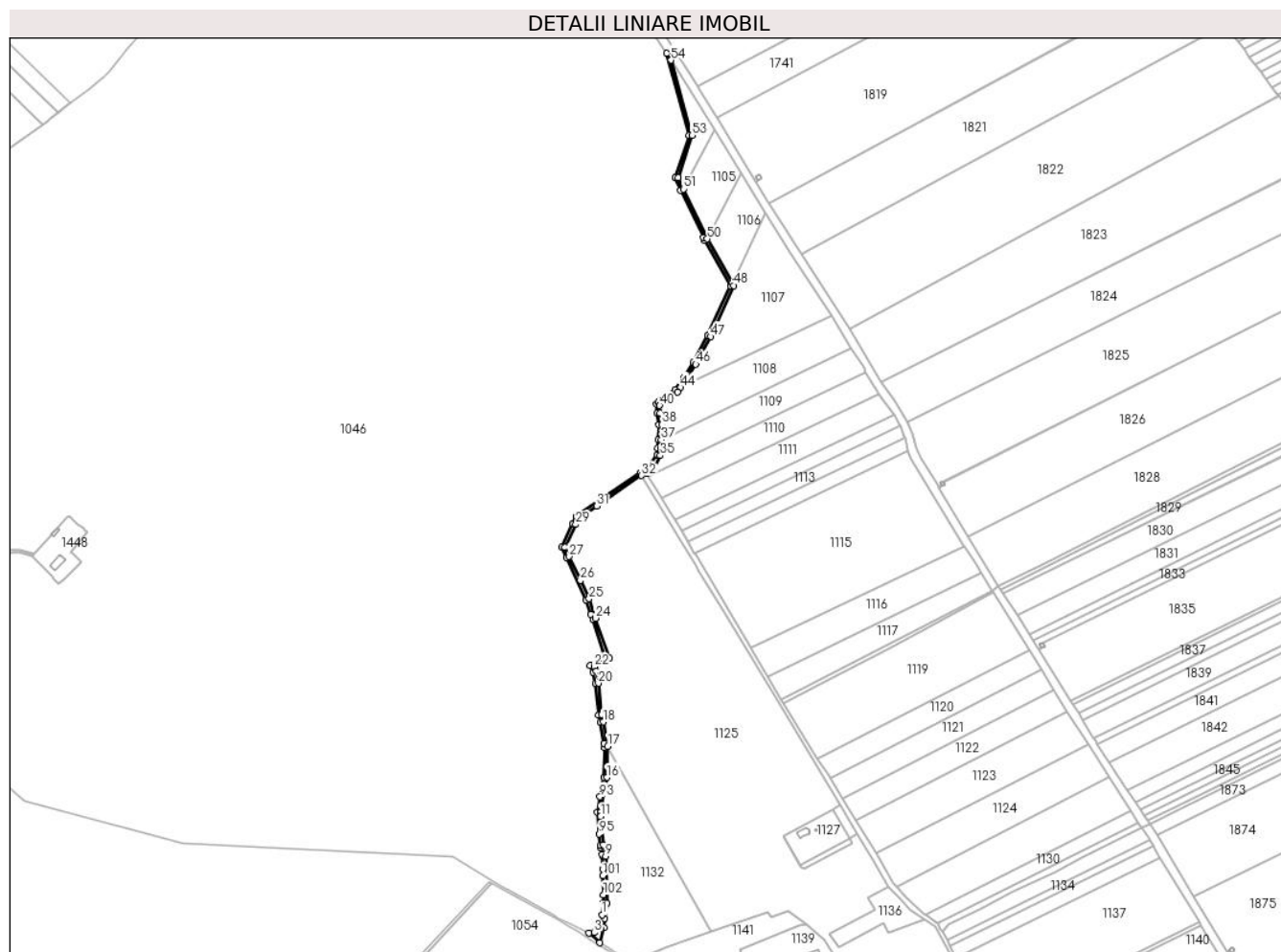
C. Partea III. SARCINI .

Inscrieri privind dezmembramintele dreptului de proprietate, drepturi reale de garanție și sarcini	Referințe
NU SUNT	

Teren

Nr cadastral	Suprafața (mp)*	Observații / Referințe
	5.173	

* Suprafața este determinată în planul de proiecție Stereo 70.



Date referitoare la teren

Crt	Categorie folosință	Intravilan	Suprafața (mp)	Tarla	Parcelă	Nr. topo	Observații / Referințe
1	ape statatoare	NU	4.083	-	-	-	
2	ape statatoare	DA	301	-	-	-	
3	ape statatoare	NU	188	-	-	-	
4	ape statatoare	NU	51	-	-	-	
5	ape statatoare	DA	551	-	-	-	

Lungime Segmente

1) Valorile lungimilor segmentelor sunt obținute din proiecție în plan.

Punct început	X / Y	Punct sfârșit	X / Y	Lungime segment	Punct început	X / Y	Punct sfârșit	X / Y	Lungime segment	Punct început	X / Y	Punct sfârșit	X / Y	Lungime segment
1	572.424,819 377.730,876	2	572.422,571 377.712,906	18.11	2	572.422,571 377.712,906	3	572.414,618 377.708,252	9.215	3	572.414,618 377.708,252	4	572.407,851 377.707,793	6.783
4	572.407,851 377.707,793	5	572.421,555 377.695,383	18.488	5	572.421,555 377.695,383	6	572.427,136 377.714,802	20.205	6	572.427,136 377.714,802	7	572.428,186 377.726,736	11.98

Punct început	X / Y	Punct sfârșit	X / Y	Lungime segment	Punct început	X / Y	Punct sfârșit	X / Y	Lungime segment	Punct început	X / Y	Punct sfârșit	X / Y	Lungime segment
7	572.428,186 377.726,736	8	572.430,727 377.745,849	19.28 1	8	572.430,727 377.745,849	9	572.429,319 377.805,956	60.12 3	9	572.429,319 377.805,956	10	572.426,208 377.820,158	14.53 9
10	572.426,208 377.820,158	11	572.422,966 377.856,653	36.63 9	11	572.422,966 377.856,653	12	572.422,908 377.857,311	0.661	12	572.422,908 377.857,311	13	572.422,501 377.861,886	4.593
13	572.422,501 377.861,886	14	572.422,732 377.863,113	1.249	14	572.422,732 377.863,113	15	572.422,732 377.863,114	0.001	15	572.422,732 377.863,114	16	572.430,859 377.906,377	44.02
16	572.430,859 377.906,377	17	572.432,099 377.946,178	39.82	17	572.432,099 377.946,178	18	572.426,198 377.977,3	31.67 7	18	572.426,198 377.977,3	19	572.424,447 377.986,537	9.401
19	572.424,447 377.986,537	20	572.420,135 378.026,687	40.38 1	20	572.420,135 378.026,687	21	572.417,564 378.042,107	15.63 3	21	572.417,564 378.042,107	22	572.414,984 378.047,947	6.385
22	572.414,984 378.047,947	23	572.433,943 378.058,548	21.72 2	23	572.433,943 378.058,548	24	572.416,59 378.109,677	53.99 4	24	572.416,59 378.109,677	25	572.408,119 378.134,646	26.36 7
25	572.408,119 378.134,646	26	572.397,16 378.158,036	25.83	26	572.397,16 378.158,036	27	572.382,81 378.188,666	33.82 5	27	572.382,81 378.188,666	28	572.377,376 378.200,265	12.80 9
28	572.377,376 378.200,265	29	572.391,245 378.229,49	32.34 9	29	572.391,245 378.229,49	30	572.394,964 378.237,326	8.674	30	572.394,964 378.237,326	31	572.417,809 378.252,816	27.60 1
31	572.417,809 378.252,816	32	572.475,361 378.291,84	69.53 5	32	572.475,361 378.291,84	33	572.481,916 378.294,816	7.199	33	572.481,916 378.294,816	34	572.490,542 378.298,733	9.474
34	572.490,542 378.298,733	35	572.499,233 378.317,326	20.52 4	35	572.499,233 378.317,326	36	572.499,629 378.326,741	9.423	36	572.499,629 378.326,741	37	572.500,298 378.337,385	10.66 5
37	572.500,298 378.337,385	38	572.501,438 378.356,877	19.52 5	38	572.501,438 378.356,877	39	572.498,912 378.371,755	15.09 1	39	572.498,912 378.371,755	40	572.498,281 378.381,295	9.561
40	572.498,281 378.381,295	41	572.502,225 378.385,08	5.466	41	572.502,225 378.385,08	42	572.510,271 378.392,176	10.72 8	42	572.510,271 378.392,176	43	572.521,204 378.398,369	12.56 5
43	572.521,204 378.398,369	44	572.525,414 378.404,341	7.307	44	572.525,414 378.404,341	45	572.532,402 378.414,257	12.13 1	45	572.532,402 378.414,257	46	572.544,501 378.434,032	23.18 3
46	572.544,501 378.434,032	47	572.563,711 378.469,165	40.04 2	47	572.563,711 378.469,165	48	572.593,209 378.534,506	71.69 1	48	572.593,209 378.534,506	49	572.591,012 378.538,357	4.434
49	572.591,012 378.538,357	50	572.559,301 378.593,962	64.01 2	50	572.559,301 378.593,962	51	572.528,861 378.657,778	70.70 4	51	572.528,861 378.657,778	52	572.522,257 378.672,22	15.88
52	572.522,257 378.672,22	53	572.539,817 378.726,2	56.76 4	53	572.539,817 378.726,2	54	572.512,904 378.822,366	99.86 1	54	572.512,904 378.822,366	55	572.507,177 378.831,13	10.46 9
55	572.507,177 378.831,13	56	572.535,639 378.726,287	108.6 38	56	572.535,639 378.726,287	57	572.517,971 378.671,975	57.11 3	57	572.517,971 378.671,975	58	572.525,237 378.656,085	17.47 2
58	572.525,237 378.656,085	59	572.554,001 378.595,587	66.98 8	59	572.554,001 378.595,587	60	572.555,754 378.592,108	3.896	60	572.555,754 378.592,108	61	572.588,725 378.534,294	66.55 5
61	572.588,725 378.534,294	62	572.560,128 378.470,95	69.5	62	572.560,128 378.470,95	63	572.541,038 378.436,037	39.79 1	63	572.541,038 378.436,037	64	572.529,058 378.416,455	22.95 6
64	572.529,058 378.416,455	65	572.518,452 378.401,407	18.41	65	572.518,452 378.401,407	66	572.507,938 378.395,451	12.08 4	66	572.507,938 378.395,451	67	572.499,517 378.388,024	11.22 8
67	572.499,517 378.388,024	68	572.496,576 378.385,202	4.076	68	572.496,576 378.385,202	69	572.494,167 378.382,891	3.338	69	572.494,167 378.382,891	70	572.494,935 378.371,287	11.62 9
70	572.494,935 378.371,287	71	572.497,418 378.356,657	14.83 9	71	572.497,418 378.356,657	72	572.496,309 378.337,692	18.99 7	72	572.496,309 378.337,692	73	572.495,634 378.326,95	10.76 3
73	572.495,634 378.326,95	74	572.495,29 378.318,756	8.201	74	572.495,29 378.318,756	75	572.481,601 378.300,887	22.51	75	572.481,601 378.300,887	76	572.473,116 378.295,151	10.24 2
76	572.473,116 378.295,151	77	572.391,817 378.240,025	98.22 6	77	572.391,817 378.240,025	78	572.387,453 378.230,829	10.17 9	78	572.387,453 378.230,829	79	572.372,953 378.200,276	33.81 9
79	572.372,953 378.200,276	80	572.379,188 378.186,969	14.69 5	80	572.379,188 378.186,969	81	572.404,402 378.133,15	59.43 3	81	572.404,402 378.133,15	82	572.410,62 378.114,828	19.34 8
82	572.410,62 378.114,828	83	572.412,996 378.107,826	7.394	83	572.412,996 378.107,826	84	572.429,085 378.060,415	50.06 7	84	572.429,085 378.060,415	85	572.409,853 378.049,661	22.03 4
85	572.409,853 378.049,661	86	572.413,701 378.040,952	9.521	86	572.413,701 378.040,952	87	572.416,17 378.026,144	15.01 2	87	572.416,17 378.026,144	88	572.420,487 377.985,95	40.42 5
88	572.420,487 377.985,95	89	572.422,268 377.976,555	9.562	89	572.422,268 377.976,555	90	572.427,272 377.950,161	26.86 4	90	572.427,272 377.950,161	91	572.428,286 377.944,813	5.443
91	572.428,286 377.944,813	92	572.426,872 377.906,823	38.01 6	92	572.426,872 377.906,823	93	572.422,166 377.881,771	25.49	93	572.422,166 377.881,771	94	572.418,468 377.862,082	20.03 3
94	572.418,468 377.862,082	95	572.420,946 377.834,185	28.00 7	95	572.420,946 377.834,185	96	572.422,246 377.819,55	14.69 3	96	572.422,246 377.819,55	97	572.422,794 377.817,051	2.558
97	572.422,794 377.817,051	98	572.424,813 377.807,831	9.438	98	572.424,813 377.807,831	99	572.425,329 377.805,476	2.411	99	572.425,329 377.805,476	100	572.425,695 377.789,858	15.62 2
100	572.425,695 377.789,858	101	572.425,903 377.780,979	8.881	101	572.425,903 377.780,979	102	572.426,473 377.756,616	24.37	102	572.426,473 377.756,616	103	572.426,72 377.746,067	10.55 2
103	572.426,72 377.746,067	1	572.424,819 377.730,876	15.30 9										

**** Lungimile segmentelor sunt determinate în planul de proiecție Stereo 70 și sunt rotunjite la 1 milimetru.**

***** Distanța dintre puncte este formată din segmente cumulate ce sunt mai mici decât valoarea 1 milimetru.**

**DATE DESPRE IMOBILUL NR. 30098**

Oficiul de Cadastru și Publicitate Imobiliară PRAHOVA
Biroul de Cadastru și Publicitate Imobiliară Ploiești

A. Partea I. Descrierea imobilului

TEREN Extravilan

Adresa: Jud. Prahova

Nr. Crt	Nr cadastral Nr. topografic	Suprafața* (mp)	Observații / Referințe
A1		3.832	Sector cadastral:0 Teren neimprejmuit;

B. Partea II. Proprietari și acte

Inscrieri privitoare la dreptul de proprietate și alte drepturi reale		Referințe
/		
Act Normativ nr. 7, din 13/03/1996 emis de PARLAMENTUL ROMANIEI;		
B1	Inscrierea posesiei, drept de PROPRIETATE, dobandit prin Lege, cota actuala 1/1, cota initiala 1/1 1) NEIDENTIFICAT NEIDENTIFICAT	A1
B2	Se noteaza mentiunea proprietar neidentificat	A1

C. Partea III. SARCINI .

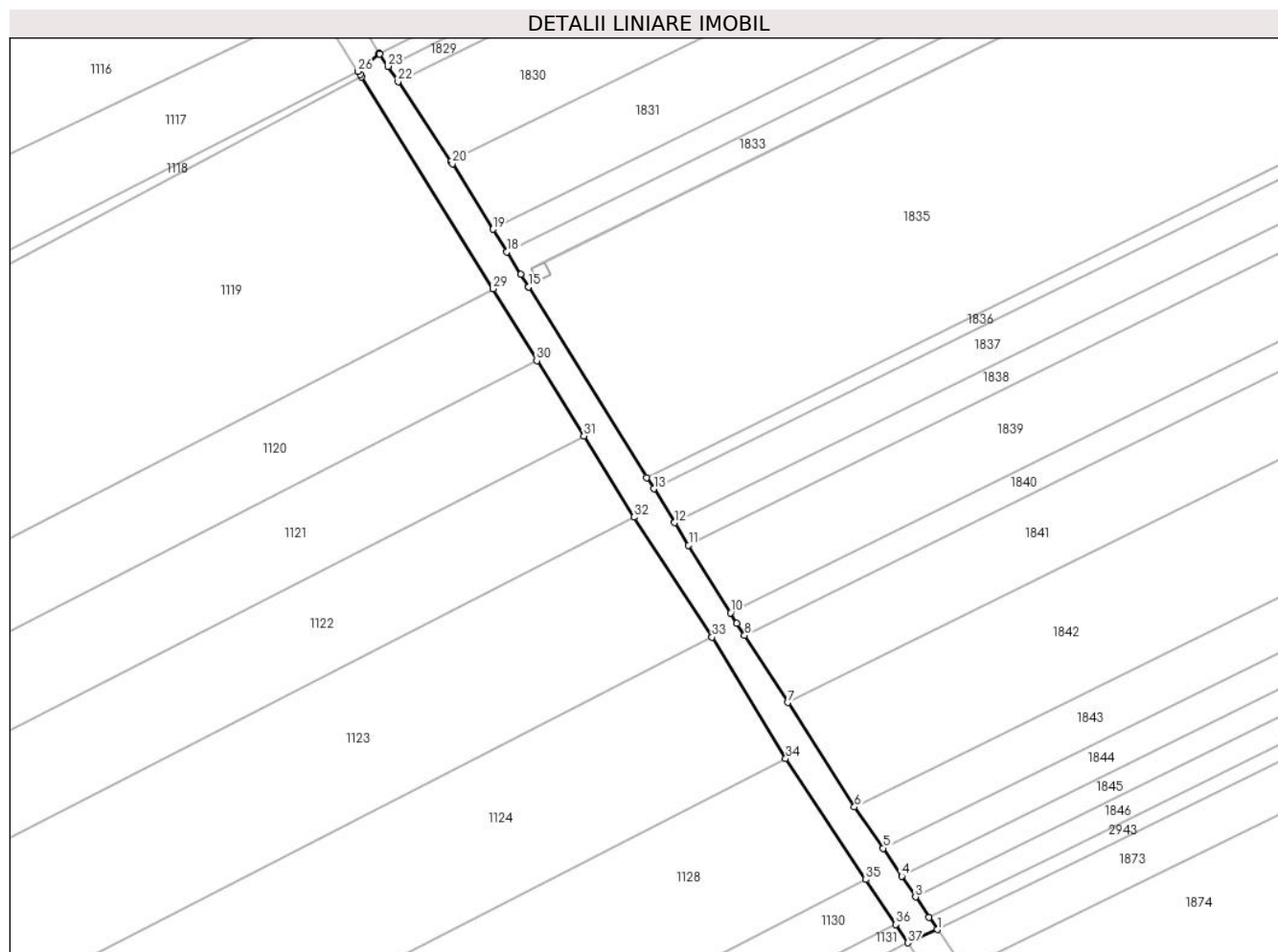
Inscrieri privind dezmembramintele dreptului de proprietate, drepturi reale de garanție și sarcini	Referințe
NU SUNT	

Anexa Nr. 1 La Partea I

Teren

Nr cadastral	Suprafața (mp)*	Observații / Referințe
	3.832	

* Suprafața este determinată în planul de proiecție Stereo 70.



Date referitoare la teren

Crt	Categorie folosință	Intravilan	Suprafața (mp)	Tarla	Parcelă	Nr. topo	Observații / Referințe
1	drum	NU	3.832	-	82	-	

Lungime Segmente

1) Valorile lungimilor segmentelor sunt obținute din proiecție în plan.

Punct început	X / Y	Punct sfârșit	X / Y	Lungime segment (** (m)
1	573.124,459 377.847,23	2	573.121,584 377.851,486	5.136
3	573.116,911 377.858,509	4	573.112,113 377.865,756	8.691
5	573.105,716 377.875,409	6	573.095,738 377.889,663	17.399
7	573.072,581 377.925,843	8	573.057,697 377.949,097	27.609
9	573.055,008 377.953,298	10	573.052,794 377.956,872	4.204

Punct început	X / Y	Punct sfârșit	X / Y	Lungime segment (** (m)
2	573.121,584 377.851,486	3	573.116,911 377.858,509	8.436
4	573.112,113 377.865,756	5	573.105,716 377.875,409	11.58
6	573.095,738 377.889,663	7	573.072,581 377.925,843	42.956
8	573.057,697 377.949,097	9	573.055,008 377.953,298	4.988
10	573.052,794 377.956,872	11	573.038,28 377.980,299	27.559

Punct început	X / Y	Punct sfârșit	X / Y	Lungime segment (** (m)
11	573.038,28 377.980,299	12	573.033,442 377.988,109	9.187
13	573.026,184 377.999,824	14	573.023,764 378.003,729	4.594
15	572.982,894 378.069,699	16	572.982,841 378.069,784	0.1
17	572.980,183 378.074,074	18	572.975,341 378.081,89	9.194
19	572.970,5 378.089,704	20	572.956,434 378.112,408	26.708
21	572.955,951 378.113,136	22	572.937,612 378.140,789	33.181
23	572.934,112 378.146,067	24	572.931,315 378.150,285	5.061
25	572.931,096 378.150,615	26	572.923,723 378.144,29	9.714
27	572.924,515 378.143,212	28	572.925,004 378.142,423	0.928
29	572.970,525 378.069,03	30	572.985,695 378.044,24	29.063
31	573.002,028 378.018,093	32	573.019,335 377.989,99	33.005
33	573.046,395 377.948,445	34	573.071,928 377.906,411	49.181
35	573.099,71 377.864,566	36	573.110,014 377.848,999	18.668
37	573.114,255 377.842,659	1	573.124,459 377.847,23	11.181

Punct început	X / Y	Punct sfârșit	X / Y	Lungime segment (** (m)
12	573.033,442 377.988,109	13	573.026,184 377.999,824	13.781
14	573.023,764 378.003,729	15	572.982,894 378.069,699	77.604
16	572.982,841 378.069,784	17	572.980,183 378.074,074	5.047
18	572.975,341 378.081,89	19	572.970,5 378.089,704	9.192
20	572.956,434 378.112,408	21	572.955,951 378.113,136	0.874
22	572.937,612 378.140,789	23	572.934,112 378.146,067	6.333
24	572.931,315 378.150,285	25	572.931,096 378.150,615	0.396
26	572.923,723 378.144,29	27	572.924,515 378.143,212	1.338
28	572.925,004 378.142,423	29	572.970,525 378.069,03	86.364
30	572.985,695 378.044,24	31	573.002,028 378.018,093	30.829
32	573.019,335 377.989,99	33	573.046,395 377.948,445	49.581
34	573.071,928 377.906,411	35	573.099,71 377.864,566	50.228
36	573.110,014 377.848,999	37	573.114,255 377.842,659	7.628

** Lungimile segmentelor sunt determinate în planul de proiecție Stereo 70 și sunt rotunjite la 1 milimetru.

*** Distanța dintre puncte este formată din segmente cumulate ce sunt mai mici decât valoarea 1 milimetru.

**DATE DESPRE IMOBILUL NR. 30099**

Oficiul de Cadastru și Publicitate Imobiliară PRAHOVA
Biroul de Cadastru și Publicitate Imobiliară Ploiești

A. Partea I. Descrierea imobilului

TEREN Extravilan

Adresa: Jud. Prahova

Nr. Crt	Nr cadastral Nr. topografic	Suprafața* (mp)	Observații / Referințe
A1		4.135	Sector cadastral:0 Teren neimprejmuit;

B. Partea II. Proprietari și acte

Inscrieri privitoare la dreptul de proprietate și alte drepturi reale		Referințe
/		
Act Normativ nr. 7, din 13/03/1996 emis de PARLAMENTUL ROMANIEI;		
B1	Inscrierea posesiei, drept de PROPRIETATE, dobandit prin Lege, cota actuala 1/1, cota initiala 1/1 1) NEIDENTIFICAT NEIDENTIFICAT	A1
B2	Se noteaza mentiunea proprietar neidentificat	A1

C. Partea III. SARCINI .

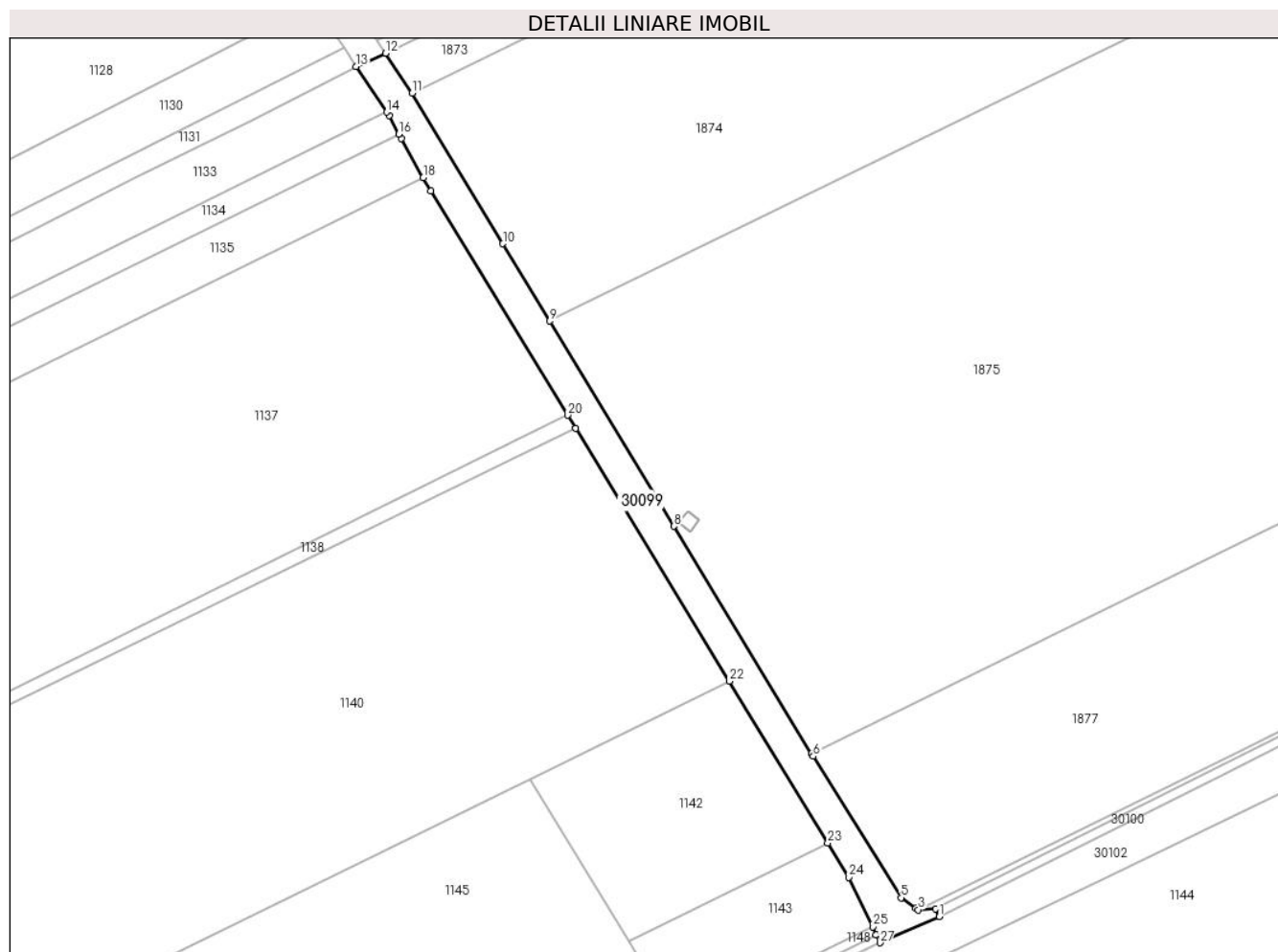
Inscrieri privind dezmembramintele dreptului de proprietate, drepturi reale de garanție și sarcini	Referințe
NU SUNT	

Anexa Nr. 1 La Partea I

Teren

Nr cadastral	Suprafața (mp)*	Observații / Referințe
	4.135	

* Suprafața este determinată în planul de proiecție Stereo 70.



Date referitoare la teren

Crt	Categorie folosință	Intravilan	Suprafața (mp)	Tarla	Parcelă	Nr. topo	Observații / Referințe
1	drum	NU	4.135	-	83	-	

Lungime Segmente

1) Valorile lungimilor segmentelor sunt obținute din proiecție în plan.

Punct început	X / Y	Punct sfârșit	X / Y	Lungime segment (** (m)
1	573.315,911 377.548,968	2	573.314,634 377.551,684	3.001
3	573.308,629 377.551,328	4	573.307,807 377.551,904	1.004
5	573.302,662 377.555,511	6	573.272,308 377.604,355	57.507
7	573.271,733 377.605,303	8	573.224,138 377.683,853	91.844
9	573.181,212 377.754,698	10	573.165,016 377.781,426	31.252

Punct început	X / Y	Punct sfârșit	X / Y	Lungime segment (** (m)
2	573.314,634 377.551,684	3	573.308,629 377.551,328	6.016
4	573.307,807 377.551,904	5	573.302,662 377.555,511	6.283
6	573.272,308 377.604,355	7	573.271,733 377.605,303	1.109
8	573.224,138 377.683,853	9	573.181,212 377.754,698	82.835
10	573.165,016 377.781,426	11	573.133,651 377.833,446	60.744

Punct început	X / Y	Punct sfârșit	X / Y	Lungime segment (** (m)
11	573.133,651 377.833,446	12	573.124,459 377.847,23	16.568
13	573.114,255 377.842,659	14	573.124,816 377.826,87	18.995
15	573.125,647 377.825,628	16	573.129,068 377.819,334	7.164
17	573.129,908 377.817,788	18	573.137,483 377.804,241	15.521
19	573.140,087 377.799,583	20	573.187,471 377.722,193	90.744
21	573.190,212 377.717,68	22	573.243,26 377.630,34	102.188
23	573.277,34 377.574,45	24	573.284,57 377.562,6	13.881
25	573.292,99 377.545,47	26	573.294,097 377.542,671	3.01
27	573.295,359 377.539,949	1	573.315,911 377.548,968	22.444

Punct început	X / Y	Punct sfârșit	X / Y	Lungime segment (** (m)
12	573.124,459 377.847,23	13	573.114,255 377.842,659	11.181
14	573.124,816 377.826,87	15	573.125,647 377.825,628	1.494
16	573.129,068 377.819,334	17	573.129,908 377.817,788	1.759
18	573.137,483 377.804,241	19	573.140,087 377.799,583	5.336
20	573.187,471 377.722,193	21	573.190,212 377.717,68	5.28
22	573.243,26 377.630,34	23	573.277,34 377.574,45	65.461
24	573.284,57 377.562,6	25	573.292,99 377.545,47	19.088
26	573.294,097 377.542,671	27	573.295,359 377.539,949	3.0

** Lungimile segmentelor sunt determinate în planul de proiecție Stereo 70 și sunt rotunjite la 1 milimetru.

*** Distanța dintre puncte este formată din segmente cumulate ce sunt mai mici decât valoarea 1 milimetru.

**DATE DESPRE IMOBILUL NR. 30100**

Oficiul de Cadastru și Publicitate Imobiliară PRAHOVA
 Biroul de Cadastru și Publicitate Imobiliară Ploiești

A. Partea I. Descrierea imobilului

TEREN Extravilan

Adresa: Jud. Prahova

Nr. Crt	Nr cadastral Nr. topografic	Suprafața* (mp)	Observații / Referințe
A1		704	Sector cadastral:0 Teren neimprejmuit;

B. Partea II. Proprietari și acte

Inscrieri privitoare la dreptul de proprietate și alte drepturi reale		Referințe
/		
Act Normativ nr. 7, din 13/03/1996 emis de PARLAMENTUL ROMANIEI;		
B1	Inscrierea posesiei, drept de PROPRIETATE, dobandit prin Lege, cota actuala 1/1, cota initiala 1/1 1) NEIDENTIFICAT NEIDENTIFICAT	A1
B2	Se noteaza mentiunea proprietar neidentificat	A1

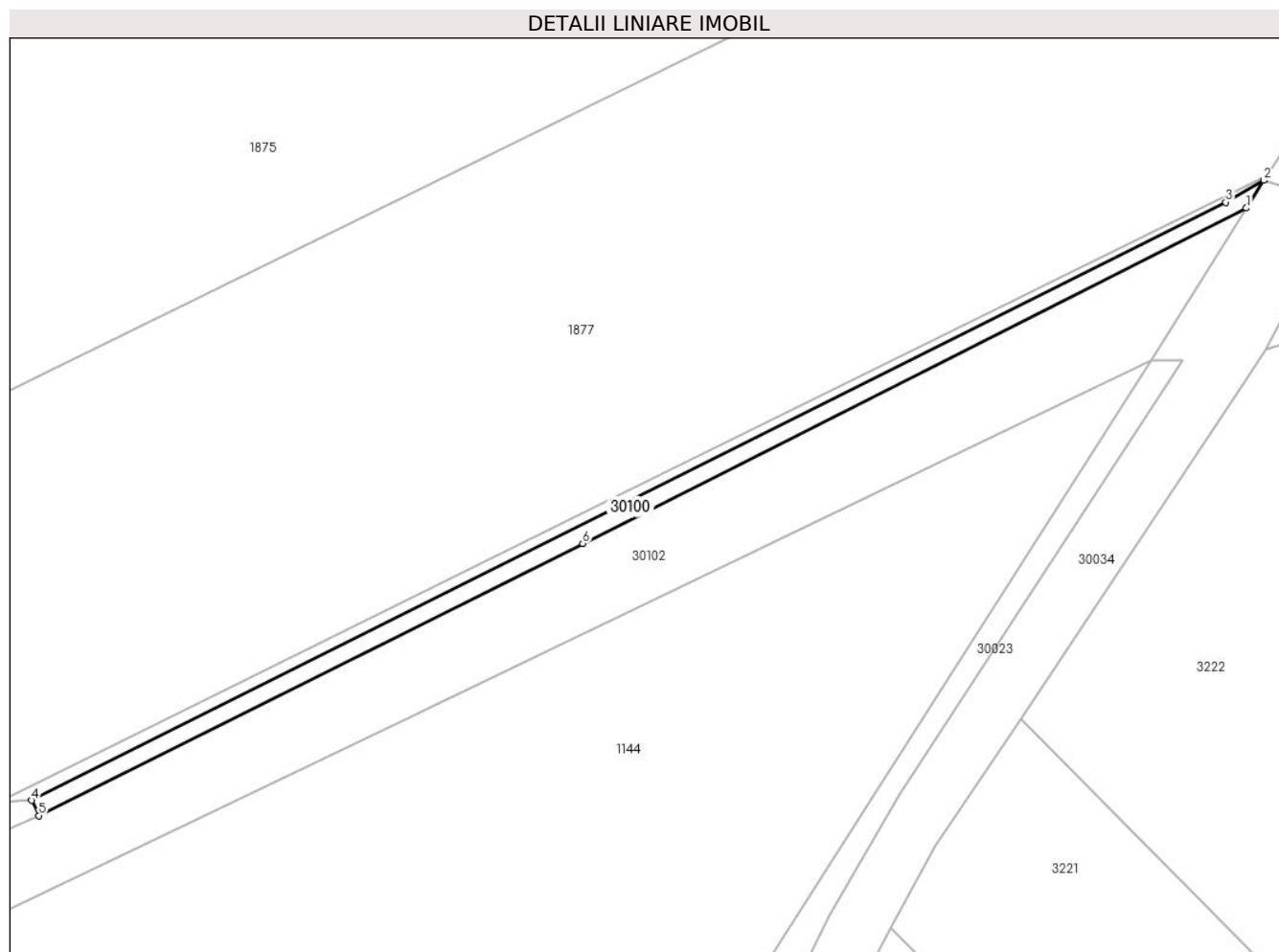
C. Partea III. SARCINI .

Inscrieri privind dezmembramintele dreptului de proprietate, drepturi reale de garanție și sarcini	Referințe
NU SUNT	

Teren

Nr cadastral	Suprafața (mp)*	Observații / Referințe
	704	

* Suprafața este determinată în planul de proiecție Stereo 70.



Date referitoare la teren

Crt	Categorie folosință	Intravilan	Suprafața (mp)	Tarla	Parcelă	Nr. topo	Observații / Referințe
1	ape statatoare	NU	704	-	89	-	

Lungime Segmente

1) Valorile lungimilor segmentelor sunt obținute din proiecție în plan.

Punct început	X / Y	Punct sfârșit	X / Y	Lungime segment (** (m)
1	573.530,572 377.656,899	2	573.533,658 377.661,808	5.798
2	573.533,658 377.661,808	3	573.526,896 377.657,92	7.8
3	573.526,896 377.657,92	4	573.314,634 377.551,684	237.363
4	573.314,634 377.551,684	5	573.315,911 377.548,968	3.001
5	573.315,911 377.548,968	6	573.412,589 377.597,302	108.087

Punct început	X / Y	Punct sfârșit	X / Y	Lungime segment (** (m)
6	573.412,589 377.597,302	1	573.530,572 377.656,899	132.181

** Lungimile segmentelor sunt determinate în planul de proiecție Stereo 70 și sunt rotunjite la 1 milimetru.

*** Distanța dintre puncte este formată din segmente cumulate ce sunt mai mici decât valoarea 1 milimetru.

**DATE DESPRE IMOBILUL NR. 30101**

Oficiul de Cadastru și Publicitate Imobiliară PRAHOVA
Biroul de Cadastru și Publicitate Imobiliară Ploiești

A. Partea I. Descrierea imobilului

TEREN Extravilan

Adresa: Jud. Prahova

Nr. Crt	Nr cadastral Nr. topografic	Suprafața* (mp)	Observații / Referințe
A1		963	Sector cadastral:0 Teren neimprejmuit;

B. Partea II. Proprietari și acte

Inscrieri privitoare la dreptul de proprietate și alte drepturi reale		Referințe
/		
Act Normativ nr. 7, din 13/03/1996 emis de PARLAMENTUL ROMANIEI;		
B1	Inscrierea posesiei, drept de PROPRIETATE, dobandit prin Lege, cota actuala 1/1, cota initiala 1/1 1) NEIDENTIFICAT NEIDENTIFICAT	A1
B2	Se noteaza mentiunea proprietar neidentificat	A1

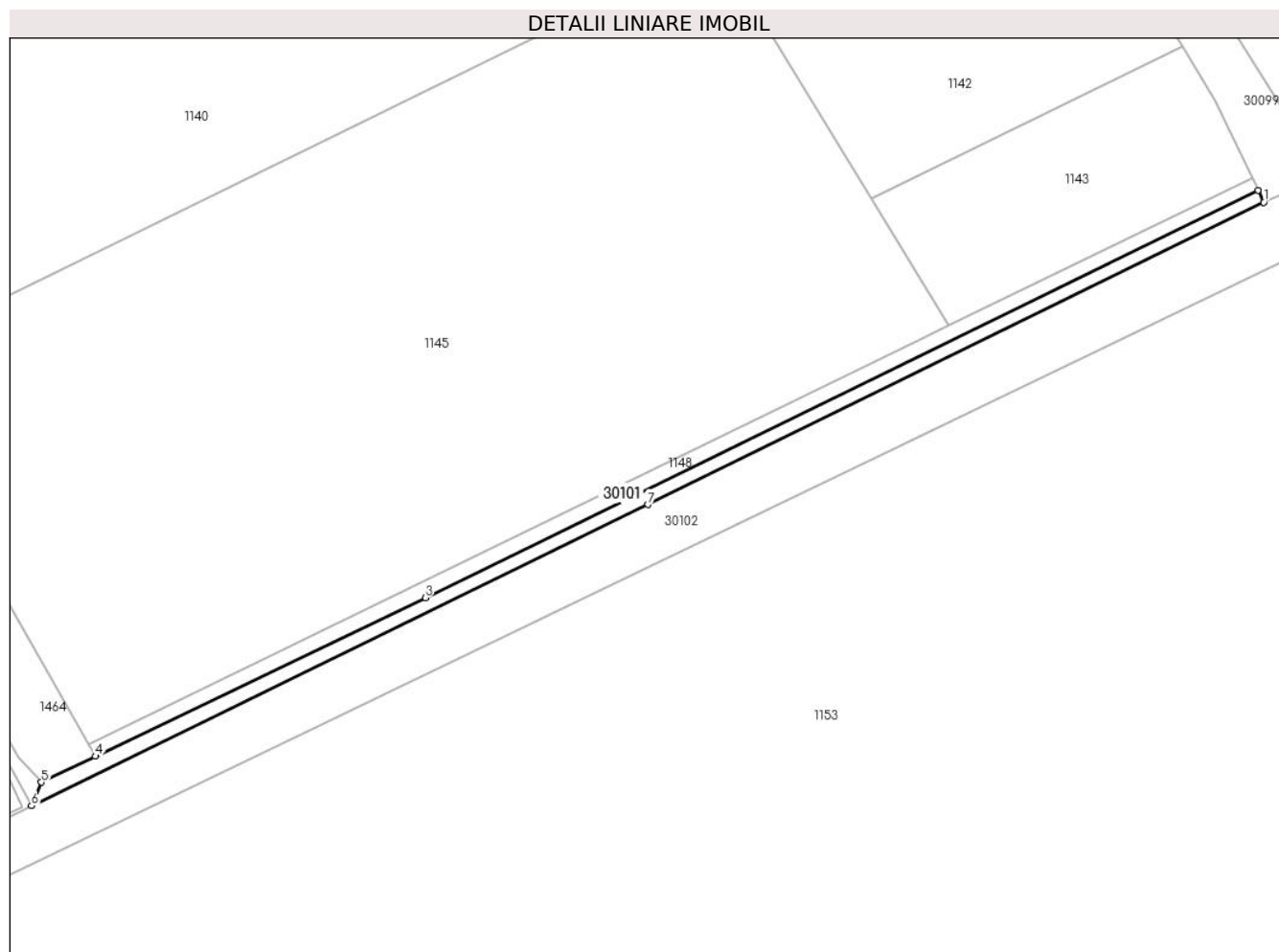
C. Partea III. SARCINI .

Inscrieri privind dezmembramintele dreptului de proprietate, drepturi reale de garanție și sarcini	Referințe
NU SUNT	

Teren

Nr cadastral	Suprafața (mp)*	Observații / Referințe
	963	

* Suprafața este determinată în planul de proiecție Stereo 70.



Date referitoare la teren

Crt	Categorie folosință	Intravilan	Suprafața (mp)	Tarla	Parcelă	Nr. topo	Observații / Referințe
1	ape statatoare	NU	963	-	89	-	

Lungime Segmente

1) Valorile lungimilor segmentelor sunt obținute din proiecție în plan.

Punct început	X / Y	Punct sfârșit	X / Y	Lungime segment (** (m)
1	573.295,359 377.539,949	2	573.294,097 377.542,671	3.0
2	573.294,097 377.542,671	3	573.109,34 377.452,29	205.679
3	573.109,34 377.452,29	4	573.036,16 377.417,18	81.167
4	573.036,16 377.417,18	5	573.024,23 377.411,42	13.248
5	573.024,23 377.411,42	6	573.022,025 377.406,164	5.7

Punct început	X / Y	Punct sfârșit	X / Y	Lungime segment (** (m)
6	573.022,025 377.406,164	7	573.158,705 377.472,98	152.137
7	573.158,705 377.472,98	1	573.295,359 377.539,949	152.181

** Lungimile segmentelor sunt determinate în planul de proiecție Stereo 70 și sunt rotunjite la 1 milimetru.

*** Distanța dintre puncte este formată din segmente cumulate ce sunt mai mici decât valoarea 1 milimetru.

**DATE DESPRE IMOBILUL NR. 30102**

Oficiul de Cadastru și Publicitate Imobiliară PRAHOVA
Biroul de Cadastru și Publicitate Imobiliară Ploiești

A. Partea I. Descrierea imobilului

TEREN Necunoscut

Nr. CF vechi:6631
Nr. cadastral vechi:179/1

Adresa: Loc. Târgșoru Vechi, Jud. Prahova

Nr. Crt	Nr cadastral Nr. topografic	Suprafața* (mp)	Observații / Referințe
A1	23177	Din acte: 9.481 Masurata: 9.781	Sector cadastral:0 Teren neimprejmuit;

B. Partea II. Proprietari și acte

Inscrieri privitoare la dreptul de proprietate și alte drepturi reale	Referințe
15864 / 23/03/2010	
Act Notarial nr. 2805, din 07/11/2003 emis de NP FRANCU MATEI;	
B1	Intabulare, drept de PROPRIETATEDONATIE, dobandit prin Conventie, cota actuala 1/1, cota initiala 1/1 1) CONSILIUL LOCAL TARGSORU VECHI, CIF:999999999999
73199 / 28/07/2016	
Act Normativ nr. 17, din 07/03/2014 emis de PARLAMENTUL ROMANIEI;	
B2	se noteaza faptul ca imobilul se afla sub incidenta art. 3 alin. (1) din Legea nr. 17/2014
73844 / 29/07/2016	
Act Administrativ nr. 72552, din 26/07/2016 emis de OCPI PRAHOVA;	
B3	se respinge cererea de repositionare a imobilului intrucat documentatia nu a fost avizata din punct de vedere tehnic
8917 / 31/01/2020	
Act Notarial nr. 129, din 29/01/2020 emis de NP MEIROSU MIHAI GABRIEL (act administrativ nr 10 din 22.01.2020, emis de CONSILIUL LOCAL TIRGOSRU VECHI;act administrativ nr 1464 din 09.01.2020, emis de OCPI PRAHOVA;act administrativ nr 1318 din 29.01.2020, emis de PRIMARIA TARGSORU VECHI);	
B4	se actualizeaza informatiile cadastrale conform documentatiei anexate in sensul modificarii limitei si a suprafetei imobilului
B5	se actualizeaza informatiile cadastrale conform documentatiei anexate in sensul schimbarii categoriei de folosinta a terenului din arabil in drum

C. Partea III. SARCINI

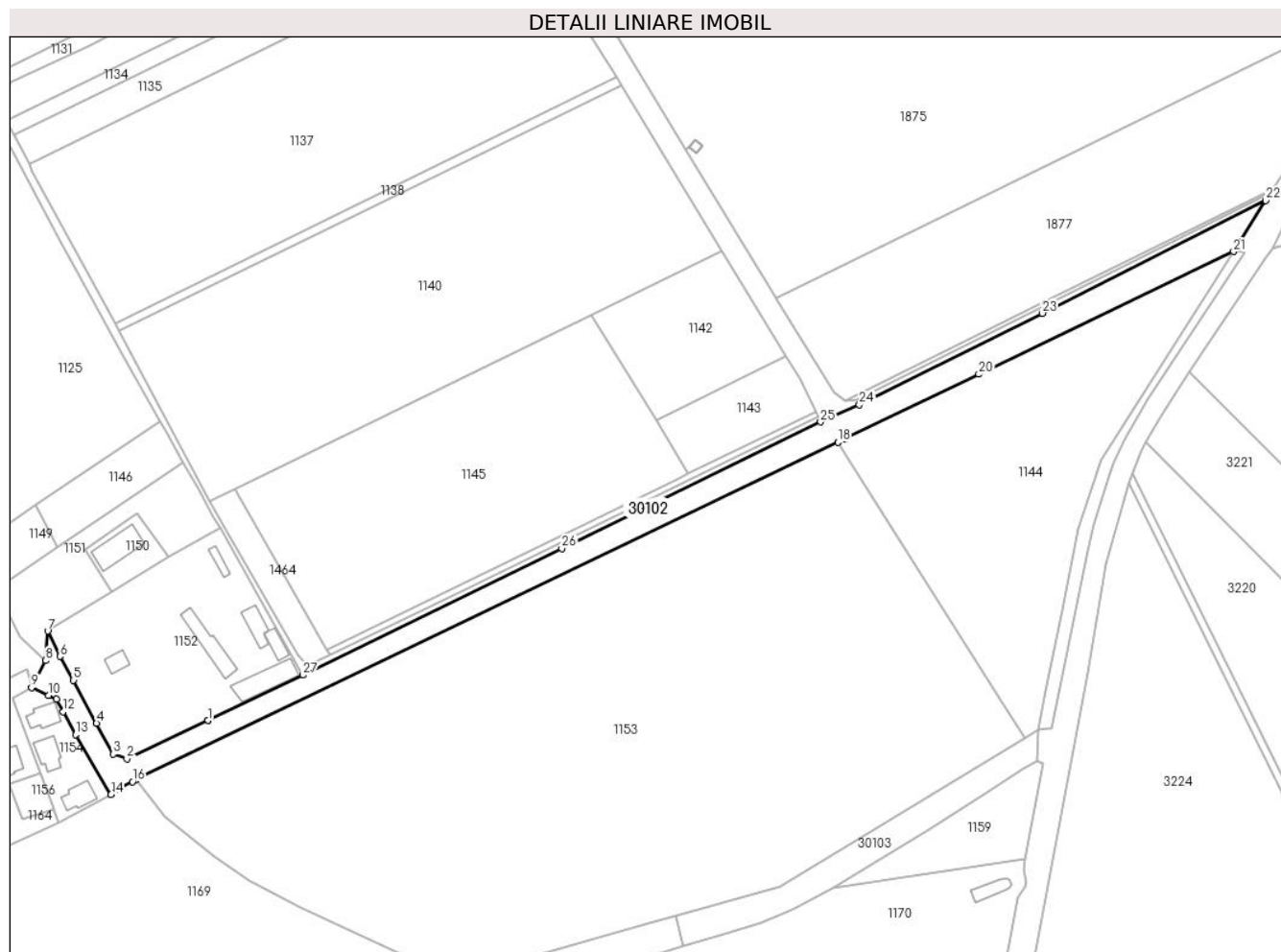
Inscrieri privind dezmembramintele dreptului de proprietate, drepturi reale de garanție și sarcini	Referințe
25284 / 20/02/2024	
Act Notarial nr. 842, din 19/02/2024 emis de NP Ivan Constantin;	
C1	se noteaza dreptul de uz și servitute prevăzute de Legea energiei electrice și a gazelor naturale nr. 123/2012, cu modificările și completările ulterioare conform disp. art.13 litera dd din Ordinul 600/2023 al Directorului General al ANCP in favoarea Engie Romania SA si Distrigaz Sud Retele

Anexa Nr. 1 La Partea I

Teren

Nr cadastral	Suprafața (mp)*	Observații / Referințe
23177	Din acte: 9.481 Masurata: 9.781	

* Suprafața este determinată în planul de proiecție Stereo 70.



Date referitoare la teren

Crt	Categorie folosință	Intra vilan	Suprafața (mp)	Tarla	Parcelă	Nr. topo	Observații / Referințe
1	drum	NU	8.644	12	A 76	-	
2	drum	DA	1.137	12	A76	-	

Lungime Segmente

1) Valorile lungimilor segmentelor sunt obținute din proiecție în plan.

Punct început	X / Y	Punct sfârșit	X / Y	Lungime segment (** (m)
1	572.971,766 377.382,276	2	572.928,996 377.361,948	47.355
3	572.921,722 377.364,557	4	572.912,937 377.380,798	18.465
5	572.900,764 377.403,538	6	572.893,611 377.416,14	14.491
7	572.887,155 377.429,517	8	572.886,098 377.413,941	15.612

Punct început	X / Y	Punct sfârșit	X / Y	Lungime segment (** (m)
2	572.928,996 377.361,948	3	572.921,722 377.364,557	7.728
4	572.912,937 377.380,798	5	572.900,764 377.403,538	25.793
6	572.893,611 377.416,14	7	572.887,155 377.429,517	14.853
8	572.886,098 377.413,941	9	572.878,664 377.399,575	16.175

Punct început	X / Y	Punct sfârșit	X / Y	Lungime segment (** (m)	Punct început	X / Y	Punct sfârșit	X / Y	Lungime segment (** (m)
9	572.878,664 377.399,575	10	572.887,617 377.395,57	9.808	10	572.887,617 377.395,57	11	572.891,637 377.393,426	4.556
11	572.891,637 377.393,426	12	572.895,303 377.386,947	7.444	12	572.895,303 377.386,947	13	572.901,831 377.374,869	13.729
13	572.901,831 377.374,869	14	572.920,585 377.343,11	36.883	14	572.920,585 377.343,11	15	572.923,065 377.345,722	3.602
15	572.923,065 377.345,722	16	572.931,892 377.349,971	9.796	16	572.931,892 377.349,971	17	572.933,954 377.350,963	2.288
17	572.933,954 377.350,963	18	573.304,545 377.529,316	411.275	18	573.304,545 377.529,316	19	573.308,636 377.531,284	4.54
19	573.308,636 377.531,284	20	573.378,974 377.565,136	78.06	20	573.378,974 377.565,136	21	573.513,632 377.629,942	149.441
21	573.513,632 377.629,942	22	573.530,572 377.656,899	31.838	22	573.530,572 377.656,899	23	573.412,589 377.597,302	132.181
23	573.412,589 377.597,302	24	573.315,911 377.548,968	108.087	24	573.315,911 377.548,968	25	573.295,359 377.539,949	22.444
25	573.295,359 377.539,949	26	573.158,705 377.472,98	152.181	26	573.158,705 377.472,98	27	573.022,025 377.406,164	152.137
27	573.022,025 377.406,164	28	572.971,779 377.382,282	55.633	28	572.971,779 377.382,282	1	572.971,766 377.382,276	0.014

** Lungimile segmentelor sunt determinate în planul de proiecție Stereo 70 și sunt rotunjite la 1 milimetru.

*** Distanța dintre puncte este formată din segmente cumulate ce sunt mai mici decât valoarea 1 milimetru.

**DATE DESPRE IMOBILUL NR. 30103**

Oficiul de Cadastru și Publicitate Imobiliară PRAHOVA
Biroul de Cadastru și Publicitate Imobiliară Ploiești

A. Partea I. Descrierea imobilului

TEREN Intravilan

Adresa: Loc. Târgsoru Vechi, Jud. Prahova

Nr. Crt	Nr cadastral Nr. topografic	Suprafața* (mp)	Observații / Referințe
A1		3.165	Sector cadastral:0 Teren neimprejmuit;

B. Partea II. Proprietari și acte

Inscrieri privitoare la dreptul de proprietate și alte drepturi reale		Referințe
/		
Act Normativ nr. 7, din 13/03/1996 emis de PARLAMENTUL ROMANIEI;		
B1	Inscrierea posesiei, drept de PROPRIETATE, dobandit prin Lege, cota actuala 1/1, cota initiala 1/1 1) NEIDENTIFICAT NEIDENTIFICAT	A1
B2	Se noteaza mentiunea proprietar neidentificat	A1

C. Partea III. SARCINI .

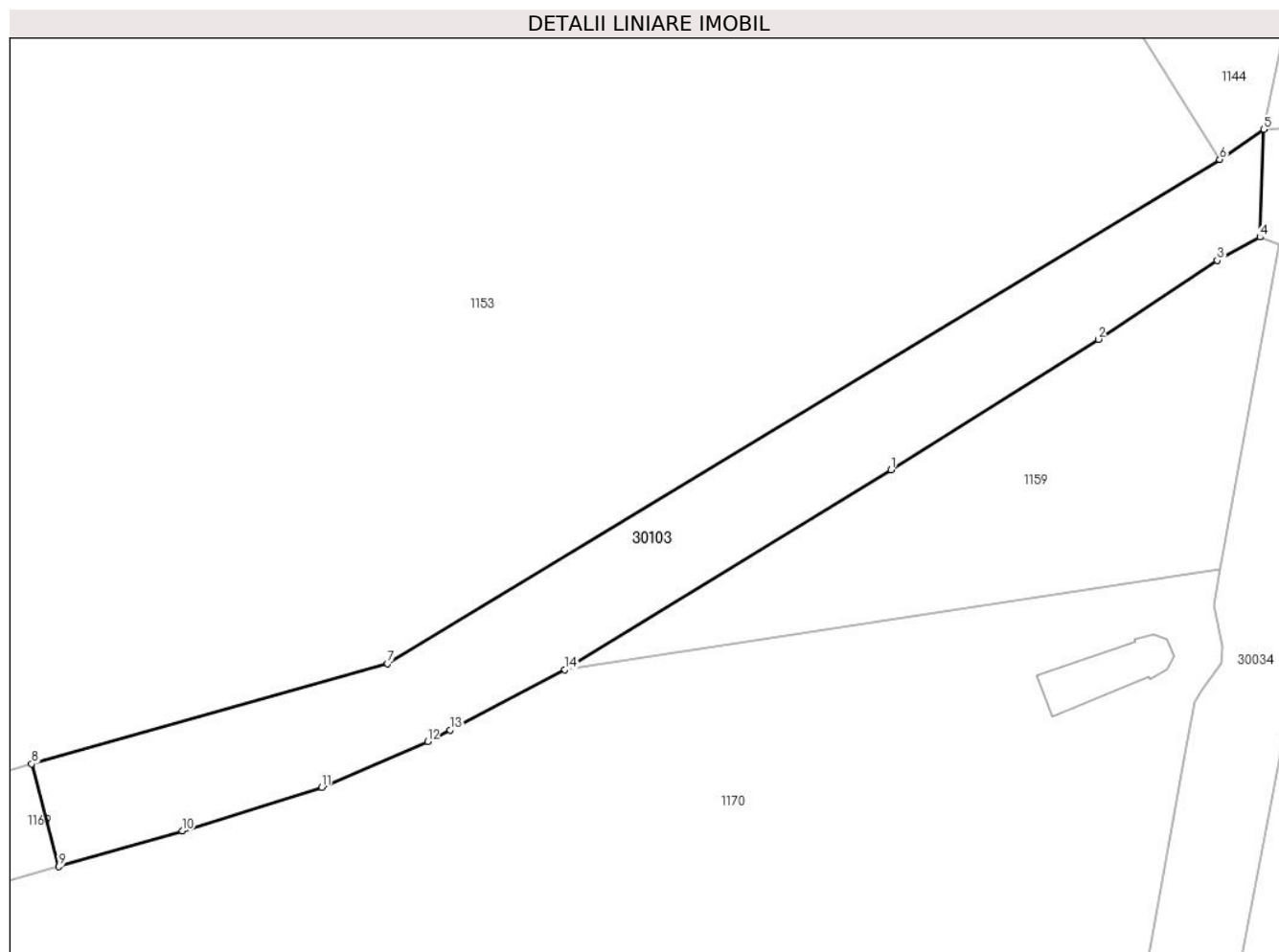
Inscrieri privind dezmembramintele dreptului de proprietate, drepturi reale de garanție și sarcini	Referințe
NU SUNT	

Anexa Nr. 1 La Partea I

Teren

Nr cadastral	Suprafața (mp)*	Observații / Referințe
	3.165	

* Suprafața este determinată în planul de proiecție Stereo 70.



Date referitoare la teren

Crt	Categorie folosință	Intravilan	Suprafața (mp)	Tarla	Parcelă	Nr. topo	Observații / Referințe
1	drum	DA	3.165	-	75	-	

Lungime Segmente

1) Valorile lungimilor segmentelor sunt obținute din proiecție în plan.

Punct început	X / Y	Punct sfârșit	X / Y	Lungime segment (** (m)
1	573.352,313 377.324,67	2	573.384,521 377.344,912	38.041
2	573.384,521 377.344,912	3	573.402,983 377.357,145	22.147
3	573.402,983 377.357,145	4	573.409,616 377.360,76	7.554
4	573.409,616 377.360,76	5	573.410,216 377.377,465	16.716
5	573.410,216 377.377,465	6	573.403,39 377.372,82	8.257

Punct început	X / Y	Punct sfârșit	X / Y	Lungime segment (** (m)
6	573.403,39 377.372,82	7	573.274,158 377.294,594	151.064
7	573.274,158 377.294,594	8	573.218,886 377.279,036	57.42
8	573.218,886 377.279,036	9	573.223,105 377.263,111	16.474
9	573.223,105 377.263,111	10	573.242,276 377.268,628	19.949
10	573.242,276 377.268,628	11	573.263,956 377.275,375	22.706
11	573.263,956 377.275,375	12	573.280,376 377.282,497	17.898
12	573.280,376 377.282,497	13	573.283,835 377.284,305	3.903
13	573.283,835 377.284,305	14	573.301,68 377.293,635	20.137
14	573.301,68 377.293,635	1	573.352,313 377.324,67	59.387

** Lungimile segmentelor sunt determinate în planul de proiecție Stereo 70 și sunt rotunjite la 1 milimetru.

*** Distanța dintre puncte este formată din segmente cumulate ce sunt mai mici decât valoarea 1 milimetru.

**DATE DESPRE IMOBILUL NR. 30104**

Oficiul de Cadastru și Publicitate Imobiliară PRAHOVA
Biroul de Cadastru și Publicitate Imobiliară Ploiești

A. Partea I. Descrierea imobilului

TEREN Intravilan

Adresa: Loc. Târgsoru Vechi, Jud. Prahova

Nr. Crt	Nr cadastral Nr. topografic	Suprafața* (mp)	Observații / Referințe
A1		10.391	Sector cadastral:0 Teren neimprejmuit;

B. Partea II. Proprietari și acte

Inscrieri privitoare la dreptul de proprietate și alte drepturi reale		Referințe
/		
Act Normativ nr. 7, din 13/03/1996 emis de PARLAMENTUL ROMANIEI;		
B1	Inscrierea posesiei, drept de PROPRIETATE, dobandit prin Lege, cota actuala 1/1, cota initiala 1/1 1) NEIDENTIFICAT NEIDENTIFICAT	A1
B2	Se noteaza mentiunea proprietar neidentificat	A1

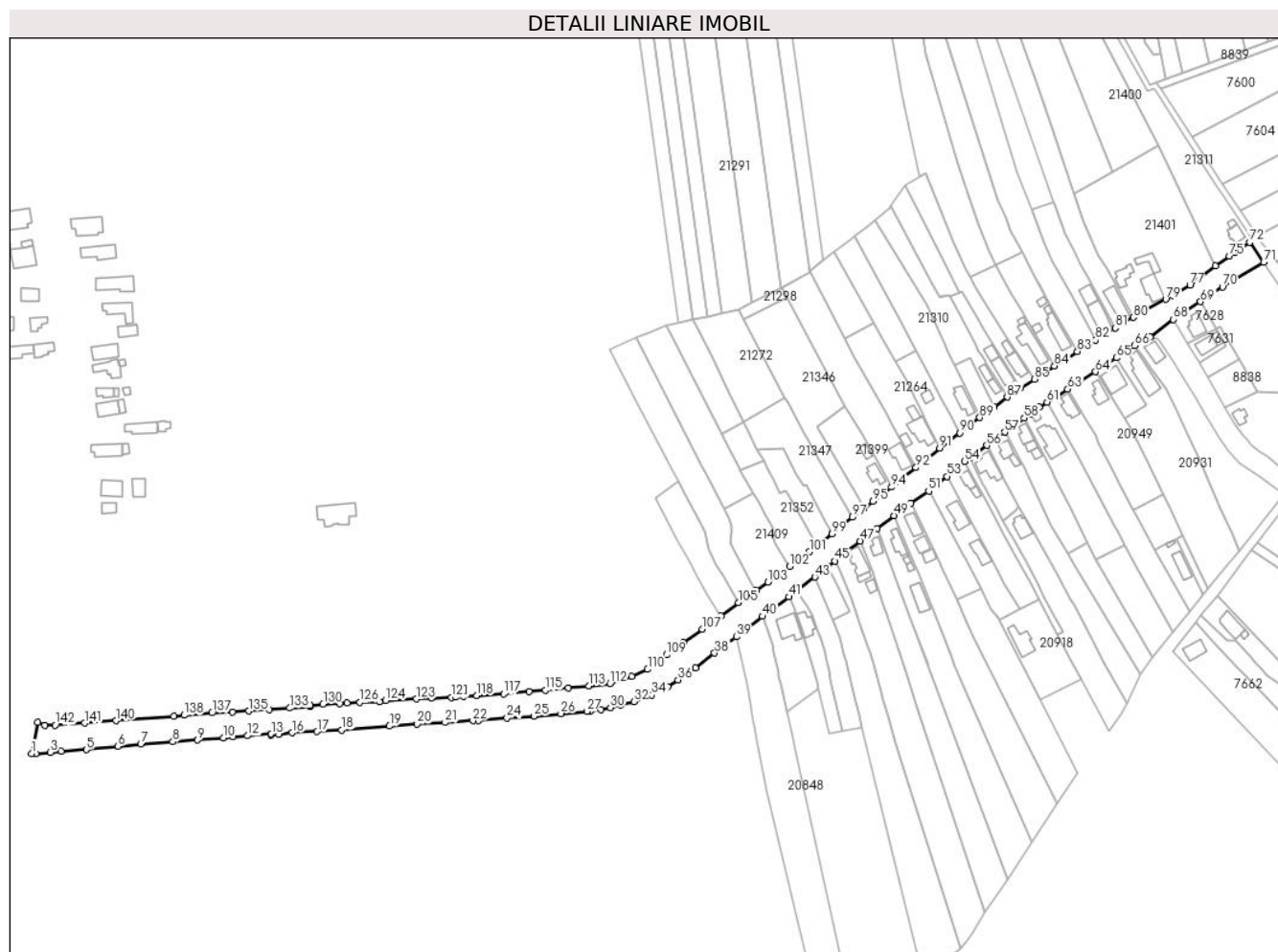
C. Partea III. SARCINI .

Inscrieri privind dezmembramintele dreptului de proprietate, drepturi reale de garanție și sarcini	Referințe
NU SUNT	

Teren

Nr cadastral	Suprafața (mp)*	Observații / Referințe
	10.391	

* Suprafața este determinată în planul de proiecție Stereo 70.



Date referitoare la teren

Crt	Categorie folosință	Intravilan	Suprafața (mp)	Tarla	Parcelă	Nr. topo	Observații / Referințe
1	drum	DA	10.391	-	232	-	

Lungime Segmente

1) Valorile lungimilor segmentelor sunt obținute din proiecție în plan.

Punct început	X / Y	Punct sfârșit	X / Y	Lungime segment
1	572.875,183 375.844,68	2	572.877,403 375.844,764	2.222
4	572.891,336 375.845,812	5	572.905,304 375.846,884	14.009
7	572.935,352 375.849,993	8	572.952,971 375.851,218	17.662
10	572.980,92 375.853,385	11	572.986,289 375.853,79	5.384
13	573.007,294 375.855,451	14	573.007,333 375.855,11	0.343
16	573.018,79 375.856,14	17	573.032,538 375.856,81	13.764
2	572.877,403 375.844,764	3	572.885,532 375.845,366	8.151
5	572.905,304 375.846,884	6	572.922,882 375.848,705	17.672
8	572.952,971 375.851,218	9	572.966,683 375.852,179	13.746
11	572.986,289 375.853,79	12	572.994,234 375.854,512	7.978
14	573.007,333 375.855,11	15	573.011,537 375.855,396	4.214
17	573.032,538 375.856,81	18	573.046,068 375.857,735	13.562
3	572.885,532 375.845,366	4	572.891,336 375.845,812	5.821
6	572.922,882 375.848,705	7	572.935,352 375.849,993	12.536
9	572.966,683 375.852,179	10	572.980,92 375.853,385	14.288
12	572.994,234 375.854,512	13	573.007,294 375.855,451	13.094
15	573.011,537 375.855,396	16	573.018,79 375.856,14	7.291
18	573.046,068 375.857,735	19	573.072,447 375.859,818	26.461

Punct început	X / Y	Punct sfârşit	X / Y	Lungime segment	Punct început	X / Y	Punct sfârşit	X / Y	Lungime segment	Punct început	X / Y	Punct sfârşit	X / Y	Lungime segment
19	573.072,447 375.859,818	20	573.087,793 375.860,939	15.387	20	573.087,793 375.860,939	21	573.103,171 375.861,769	15.4	21	573.103,171 375.862,849	22	573.118,43 375.862,849	15.297
22	573.118,43 375.862,849	23	573.121,564 375.863,099	3.144	23	573.121,564 375.863,099	24	573.137,245 375.864,226	15.721	24	573.137,245 375.864,226	25	573.152,033 375.865,332	14.829
25	573.152,033 375.865,332	26	573.166,999 375.866,739	15.032	26	573.166,999 375.866,739	27	573.181,257 375.867,931	14.308	27	573.181,257 375.867,931	28	573.183,386 375.868,185	2.144
28	573.183,386 375.868,185	29	573.188,871 375.868,994	5.544	29	573.188,871 375.868,994	30	573.194,27 375.869,987	5.49	30	573.194,27 375.869,987	31	573.200,126 375.871,493	6.047
31	573.200,126 375.871,493	32	573.207,23 375.873,32	7.335	32	573.207,23 375.873,32	33	573.213,568 375.875,442	6.684	33	573.213,568 375.875,442	34	573.217,108 375.876,947	3.847
34	573.217,108 375.876,947	35	573.225,902 375.881,466	9.887	35	573.225,902 375.881,466	36	573.231,482 375.885,293	6.766	36	573.231,482 375.885,293	37	573.241,14 375.891,916	11.711
37	573.241,14 375.891,916	38	573.251,693 375.900,022	13.307	38	573.251,693 375.900,022	39	573.263,693 375.909,029	15.004	39	573.263,693 375.909,029	40	573.278,168 375.920,314	18.354
40	573.278,168 375.920,314	41	573.292,63 375.931,008	17.986	41	573.292,63 375.931,008	42	573.297,094 375.934,418	5.617	42	573.297,094 375.934,418	43	573.307,0 375.941,984	12.465
43	573.307,0 375.941,984	44	573.314,06 375.947,67	9.065	44	573.314,06 375.947,67	45	573.317,891 375.950,807	4.951	45	573.317,891 375.950,807	46	573.323,606 375.955,569	7.439
46	573.323,606 375.955,569	47	573.331,975 375.961,864	10.472	47	573.331,975 375.961,864	48	573.341,26 375.968,804	11.592	48	573.341,26 375.968,804	49	573.350,563 375.975,841	11.665
49	573.350,563 375.975,841	50	573.359,919 375.982,506	11.487	50	573.359,919 375.982,506	51	573.369,722 375.989,351	11.956	51	573.369,722 375.989,351	52	573.374,837 375.993,39	6.517
52	573.374,837 375.993,39	53	573.379,722 375.997,452	6.353	53	573.379,722 375.997,452	54	573.389,658 376.005,63	12.869	54	573.389,658 376.005,63	55	573.392,397 376.007,655	3.406
55	573.392,397 376.007,655	56	573.401,689 376.014,526	11.556	56	573.401,689 376.014,526	57	573.411,627 376.021,763	12.294	57	573.411,627 376.021,763	58	573.422,413 376.029,533	13.293
58	573.422,413 376.029,533	59	573.425,95 376.031,959	4.289	59	573.425,95 376.031,959	60	573.430,802 376.035,504	6.009	60	573.430,802 376.035,504	61	573.434,995 376.038,357	5.072
61	573.434,995 376.038,357	62	573.439,208 376.040,999	4.973	62	573.439,208 376.040,999	63	573.446,387 376.045,5	8.473	63	573.446,387 376.045,5	64	573.461,713 376.054,998	18.03
64	573.461,713 376.054,998	65	573.473,118 376.062,672	13.746	65	573.473,118 376.062,672	66	573.483,359 376.069,413	12.26	66	573.483,359 376.069,413	67	573.491,752 376.074,217	9.671
67	573.491,752 376.074,217	68	573.504,667 376.083,868	16.123	68	573.504,667 376.083,868	69	573.519,589 376.093,675	17.856	69	573.519,589 376.093,675	70	573.531,667 376.101,732	14.519
70	573.531,667 376.101,732	71	573.554,402 376.115,337	26.495	71	573.554,402 376.115,337	72	573.546,655 376.126,293	13.418	72	573.546,655 376.126,293	73	573.540,311 376.122,008	7.656
73	573.540,311 376.122,008	74	573.538,361 376.120,641	2.381	74	573.538,361 376.120,641	75	573.535,53 376.118,656	3.458	75	573.535,53 376.118,656	76	573.527,754 376.113,455	9.355
76	573.527,754 376.113,455	77	573.513,738 376.102,769	17.625	77	573.513,738 376.102,769	78	573.504,188 376.097,168	11.071	78	573.504,188 376.097,168	79	573.500,399 376.094,945	4.393
79	573.500,399 376.094,945	80	573.482,476 376.084,977	20.508	80	573.482,476 376.084,977	81	573.472,61 376.079,14	11.463	81	573.472,61 376.079,14	82	573.461,801 376.072,512	12.679
82	573.461,801 376.072,512	83	573.451,701 376.066,247	11.885	83	573.451,701 376.066,247	84	573.439,103 376.058,286	14.903	84	573.439,103 376.058,286	85	573.427,944 376.050,891	13.387
85	573.427,944 376.050,891	86	573.420,406 376.046,053	8.957	86	573.420,406 376.046,053	87	573.412,988 376.041,127	8.905	87	573.412,988 376.041,127	88	573.405,721 376.035,669	9.088
88	573.405,721 376.035,669	89	573.397,828 376.029,743	9.87	89	573.397,828 376.029,743	90	573.386,826 376.021,371	13.825	90	573.386,826 376.021,371	91	573.375,727 376.012,965	13.923
91	573.375,727 376.012,965	92	573.362,706 376.002,18	16.907	92	573.362,706 376.002,18	93	573.353,077 375.994,496	12.319	93	573.353,077 375.994,496	94	573.349,3 375.991,482	4.832
94	573.349,3 375.991,482	95	573.339,019 375.983,601	12.954	95	573.339,019 375.983,601	96	573.334,062 375.979,802	6.245	96	573.334,062 375.979,802	97	573.327,63 375.974,92	8.075
97	573.327,63 375.974,92	98	573.320,79 375.969,355	8.818	98	573.320,79 375.969,355	99	573.316,361 375.965,751	5.71	99	573.316,361 375.965,751	100	573.307,966 375.959,039	10.748
100	573.307,966 375.959,039	101	573.303,944 375.955,985	5.05	101	573.303,944 375.955,985	102	573.292,984 375.947,836	13.658	102	573.292,984 375.947,836	103	573.281,038 375.939,149	14.771
103	573.281,038 375.939,149	104	573.274,431 375.934,344	8.169	104	573.274,431 375.934,344	105	573.264,898 375.927,831	11.545	105	573.264,898 375.927,831	106	573.255,26 375.920,546	12.081
106	573.255,26 375.920,546	107	573.244,877 375.913,241	12.695	107	573.244,877 375.913,241	108	573.234,484 375.905,779	12.794	108	573.234,484 375.905,779	109	573.225,293 375.899,053	11.389
109	573.225,293 375.899,053	110	573.214,766 375.891,07	13.212	110	573.214,766 375.891,07	111	573.205,911 375.887,197	9.665	111	573.205,911 375.887,197	112	573.194,09 375.883,302	12.446
112	573.194,09 375.883,302	113	573.182,355 375.882,021	11.805	113	573.182,355 375.882,021	114	573.170,942 375.880,776	11.481	114	573.170,942 375.880,776	115	573.158,514 375.879,621	12.482
115	573.158,514 375.879,621	116	573.149,299 375.878,938	9.24	116	573.149,299 375.878,938	117	573.135,388 375.877,564	13.979	117	573.135,388 375.877,564	118	573.120,7 375.876,596	14.72

Punct început	X / Y	Punct sfârșit	X / Y	Lungime segment	Punct început	X / Y	Punct sfârșit	X / Y	Lungime segment	Punct început	X / Y	Punct sfârșit	X / Y	Lungime segment
118	573.120,7 375.876,596	119	573.113,291 375.876,099	7.426	119	573.113,291 375.876,099	120	573.108,948 375.875,781	4.355	120	573.108,948 375.875,781	121	573.106,579 375.875,682	2.371
121	573.106,579 375.875,682	122	573.095,472 375.875,187	11.118	122	573.095,472 375.875,187	123	573.087,181 375.874,817	8.299	123	573.087,181 375.874,817	124	573.070,385 375.873,885	16.822
124	573.070,385 375.873,885	125	573.066,914 375.873,385	3.507	125	573.066,914 375.873,385	126	573.056,178 375.872,854	10.749	126	573.056,178 375.872,854	127	573.049,121 375.872,49	7.066
127	573.049,121 375.872,49	128	573.044,928 375.872,273	4.199	128	573.044,928 375.872,273	129	573.044,906 375.872,67	0.398	129	573.044,906 375.872,67	130	573.035,885 375.871,92	9.052
130	573.035,885 375.871,92	131	573.028,656 375.871,338	7.252	131	573.028,656 375.871,338	132	573.028,691 375.870,599	0.74	132	573.028,691 375.870,599	133	573.017,486 375.869,772	11.235
133	573.017,486 375.869,772	134	573.006,319 375.868,873	11.203	134	573.006,319 375.868,873	135	572.995,035 375.868,106	11.31	135	572.995,035 375.868,106	136	572.985,747 375.867,656	9.299
136	572.985,747 375.867,656	137	572.974,596 375.867,116	11.164	137	572.974,596 375.867,116	138	572.959,279 375.865,848	15.369	138	572.959,279 375.865,848	139	572.953,576 375.865,228	5.737
139	572.953,576 375.865,228	140	572.921,637 375.862,771	32.033	140	572.921,637 375.862,771	141	572.904,341 375.861,48	17.344	141	572.904,341 375.861,48	142	572.888,128 375.860,363	16.251
142	572.888,128 375.860,363	143	572.882,419 375.860,177	5.712	143	572.882,419 375.860,177	144	572.878,477 375.861,878	4.293	144	572.878,477 375.861,878	145	572.875,183 375.844,68	17.511

** Lungimile segmentelor sunt determinate în planul de proiecție Stereo 70 și sunt rotunjite la 1 milimetru.

*** Distanța dintre puncte este formată din segmente cumulate ce sunt mai mici decât valoarea 1 milimetru.

**DATE DESPRE IMOBILUL NR. 30105**

Oficiul de Cadastru și Publicitate Imobiliară PRAHOVA
Biroul de Cadastru și Publicitate Imobiliară Ploiești

A. Partea I. Descrierea imobilului

TEREN Intravilan

Adresa: Loc. Târgșoru Vechi, Jud. Prahova

Nr. Crt	Nr cadastral Nr. topografic	Suprafața* (mp)	Observații / Referințe
A1	29833	2.181	Sector cadastral:0 Teren neimprejmuit; DREPT DE PROPRIETATE IN FAVOAREA STATULUI ROMAN SI DREPT DE ADMINISTRARE IN FAVOAREA AGENTIEI NATIONALE DE IMBUNATATIRI FUNCiare

B. Partea II. Proprietari și acte

Inscrieri privitoare la dreptul de proprietate și alte drepturi reale		Referințe
26479 / 28/02/2022		
Act Normativ nr. 1705, din 21/12/2006 emis de GUVERNUL ROMANIEI (act administrativ nr 3552 din 09.11.2021, emis de AGENTIA NATIONALA DE IMBUNATATIRI FUNCiare PRAHOVA;act normativ nr 572 din 01.07.2005, emis de MINISTERUL AGRICULTURII PADURILOR SI DEZVOLTARII RURALE;act normativ nr 1117 din 30.12.2011, emis de MINISTERUL AGRICULTURII PADURILOR SI DEZVOLTARII RURALE);		
B1	Intabulare, drept de PROPRIETATE, dobandit prin Lege, cota actuala 1/1, cota initiala 1/1 1) STATUL ROMAN, CIF:9999999999999	A1
B2	Intabulare, drept de ADMINISTRARE, dobandit prin Lege, cota actuala 1/1, cota initiala 1/1 1) AGENTIA NATIONALA DE IMBUNATATIRI FUNCiare, CIF:29275212	A1

C. Partea III. SARCINI .

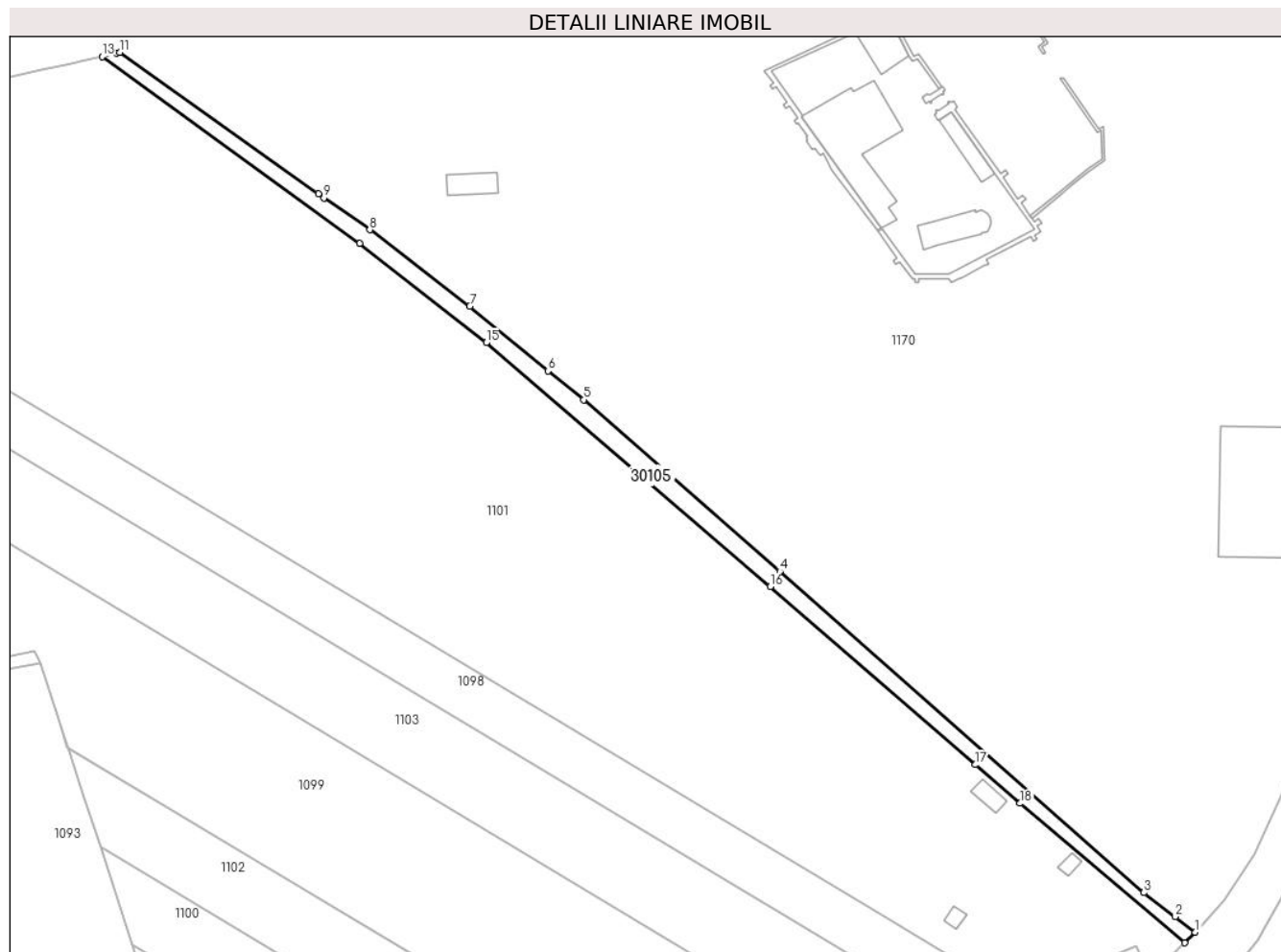
Inscrieri privind dezmembramintele dreptului de proprietate, drepturi reale de garanție și sarcini	Referințe
NU SUNT	

Anexa Nr. 1 La Partea I

Teren

Nr cadastral	Suprafața (mp)*	Observații / Referințe
29833	2.181	DREPT DE PROPRIETATE IN FAVOAREA STATULUI ROMAN SI DREPT DE ADMINISTRARE IN FAVOAREA AGENTIEI NATIONALE DE IMBUNATATIRI FUNCIARE

* Suprafața este determinată în planul de proiecție Stereo 70.



Date referitoare la teren

Crt	Categorie folosință	Intra vilan	Suprafața (mp)	Tarla	Parcelă	Nr. topo	Observații / Referințe
1	curți constructii	DA	2.181	-	37	-	HC 37, TRONSON 3 (Leaot). Domeniul Public. Neimprejmuit

Lungime Segmente

1) Valorile lungimilor segmentelor sunt obținute din proiecție în plan.

Punct început	X / Y	Punct sfârșit	X / Y	Lungime segment (** (m)
1	573.265,529 376.857,088	2	573.259,314 376.861,893	7.856
2	573.259,314 376.861,893	3	573.249,659 376.869,358	12.204
3	573.249,659 376.869,358	4	573.137,221 376.968,456	149.876
4	573.137,221 376.968,456	5	573.076,637 377.021,492	80.519
5	573.076,637 377.021,492	6	573.065,598 377.030,392	14.18

Punct început	X / Y	Punct sfârșit	X / Y	Lungime segment (** (m)
6	573.065,598 377.030,392	7	573.041,442 377.050,393	31.362
7	573.041,442 377.050,393	8	573.010,638 377.073,994	38.806
8	573.010,638 377.073,994	9	572.996,476 377.083,862	17.261
9	572.996,476 377.083,862	10	572.994,741 377.085,071	2.115
10	572.994,741 377.085,071	11	572.933,456 377.128,784	75.277
11	572.933,456 377.128,784	12	572.932,389 377.128,518	1.1
12	572.932,389 377.128,518	13	572.927,944 377.127,483	4.564
13	572.927,944 377.127,483	14	573.007,573 377.069,839	98.304
14	573.007,573 377.069,839	15	573.046,58 377.039,141	49.638
15	573.046,58 377.039,141	16	573.134,261 376.963,786	115.613
16	573.134,261 376.963,786	17	573.197,642 376.908,86	83.869
17	573.197,642 376.908,86	18	573.211,435 376.896,908	18.251
18	573.211,435 376.896,908	19	573.262,198 376.853,859	66.559
19	573.262,198 376.853,859	1	573.265,529 376.857,088	4.639

** Lungimile segmentelor sunt determinate în planul de proiecție Stereo 70 și sunt rotunjite la 1 milimetru.

*** Distanța dintre puncte este formată din segmente cumulate ce sunt mai mici decât valoarea 1 milimetru.

**DATE DESPRE IMOBILUL NR. 30106**

Oficiul de Cadastru și Publicitate Imobiliară PRAHOVA
Biroul de Cadastru și Publicitate Imobiliară Ploiești

A. Partea I. Descrierea imobilului

TEREN Intravilan

Adresa: Loc. Târgsoru Vechi, Jud. Prahova

Nr. Crt	Nr cadastral Nr. topografic	Suprafața* (mp)	Observații / Referințe
A1		6.789	Sector cadastral:0 Teren neimprejmuit;

B. Partea II. Proprietari și acte

Inscrieri privitoare la dreptul de proprietate și alte drepturi reale		Referințe
/		
Act Normativ nr. 7, din 13/03/1996 emis de PARLAMENTUL ROMANIEI;		
B1	Inscrierea posesiei, drept de PROPRIETATE, dobandit prin Lege, cota actuala 1/1, cota initiala 1/1 1) NEIDENTIFICAT NEIDENTIFICAT	A1
B2	Se noteaza mentiunea proprietar neidentificat	A1

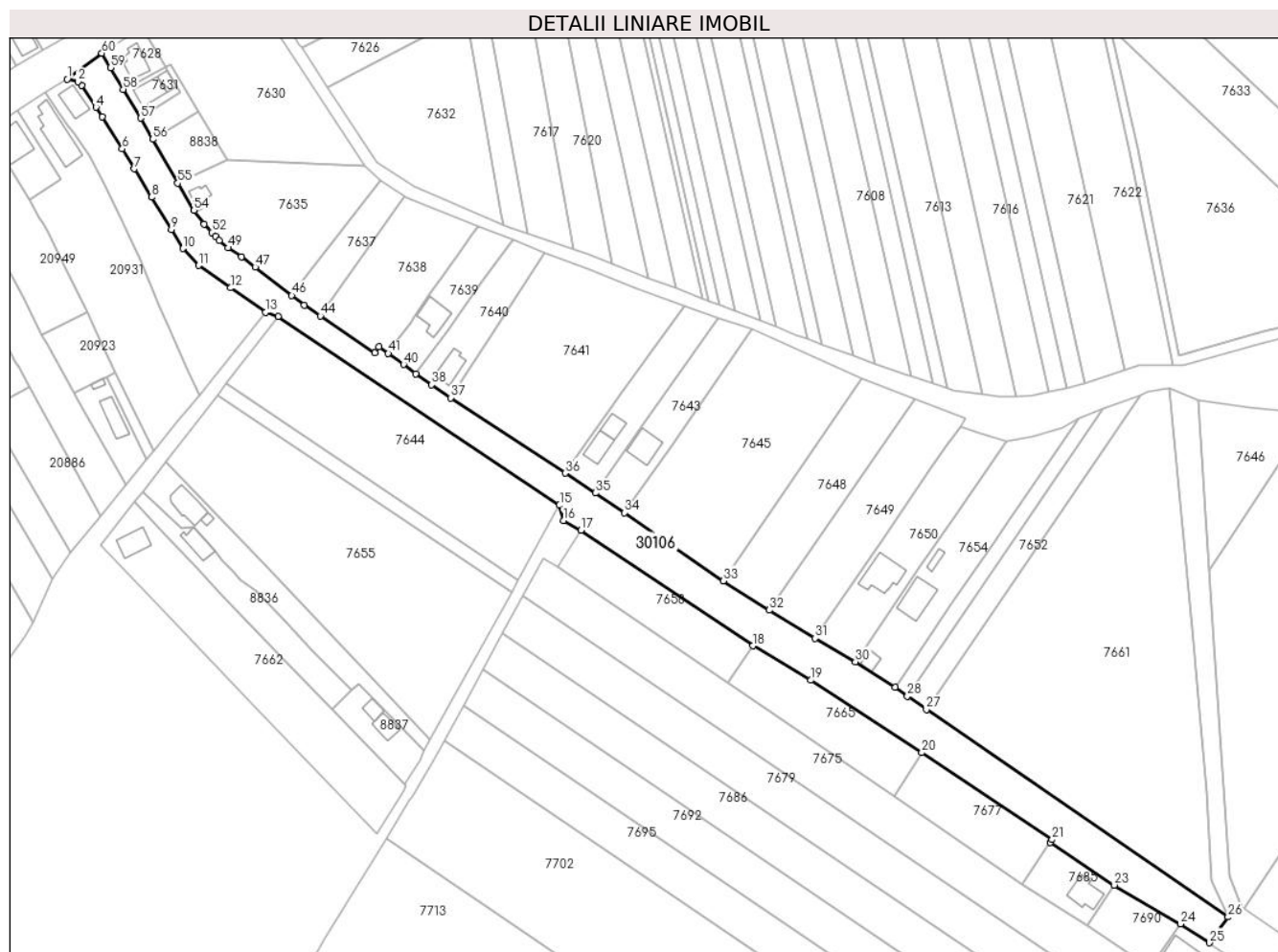
C. Partea III. SARCINI .

Inscrieri privind dezmembramintele dreptului de proprietate, drepturi reale de garanție și sarcini	Referințe
NU SUNT	

Teren

Nr cadastral	Suprafața (mp)*	Observații / Referințe
	6.789	

* Suprafața este determinată în planul de proiecție Stereo 70.



Date referitoare la teren

Crt	Categorie folosință	Intravilan	Suprafața (mp)	Tarla	Parcelă	Nr. topo	Observații / Referințe
1	drum	DA	6.789	-	227	-	

Lungime Segmente

1) Valorile lungimilor segmentelor sunt obținute din proiecție în plan.

Punct început	X / Y	Punct sfârșit	X / Y	Lungime segment	Punct început	X / Y	Punct sfârșit	X / Y	Lungime segment	Punct început	X / Y	Punct sfârșit	X / Y	Lungime segment
1	573.491,752 376.074,217	2	573.495,746 376.073,217	4.117	2	573.495,746 376.073,217	3	573.497,192 376.071,854	1.987	3	573.497,192 376.071,854	4	573.502,447 376.063,731	9.675
4	573.502,447 376.063,731	5	573.504,779 376.060,126	4.294	5	573.504,779 376.060,126	6	573.512,275 376.048,269	14.028	6	573.512,275 376.048,269	7	573.516,787 376.040,787	8.737
7	573.516,787 376.040,787	8	573.523,148 376.030,238	12.318	8	573.523,148 376.030,238	9	573.530,549 376.018,231	14.105	9	573.530,549 376.018,231	10	573.534,902 376.011,11	8.346
10	573.534,902 376.011,11	11	573.540,792 376.004,818	8.619	11	573.540,792 376.004,818	12	573.552,699 375.996,465	14.545	12	573.552,699 375.996,465	13	573.565,676 375.987,361	15.852
13	573.565,676 375.987,361	14	573.570,342 375.985,827	4.912	14	573.570,342 375.985,827	15	573.675,276 375.915,514	126.313	15	573.675,276 375.915,514	16	573.676,715 375.909,848	5.846
16	573.676,715 375.909,848	17	573.683,293 375.906,212	7.516	17	573.683,293 375.906,212	18	573.747,335 375.863,112	77.194	18	573.747,335 375.863,112	19	573.768,966 375.850,35	25.115

Punct început	X / Y	Punct sfârșit	X / Y	Lungime segment	Punct început	X / Y	Punct sfârșit	X / Y	Lungime segment	Punct început	X / Y	Punct sfârșit	X / Y	Lungime segment
19	573.768,966 375.850,35	20	573.810,266 375.823,329	49.354	20	573.810,266 375.823,329	21	573.858,937 375.790,968	58.447	21	573.858,937 375.790,968	22	573.858,26 375.789,997	1.184
22	573.858,26 375.789,997	23	573.882,085 375.774,046	28.672	23	573.882,085 375.774,046	24	573.906,796 375.759,598	28.625	24	573.906,796 375.759,598	25	573.917,474 375.752,538	12.801
25	573.917,474 375.752,538	26	573.924,49 375.762,15	11.9	26	573.924,49 375.762,15	27	573.811,993 375.839,406	136.47	27	573.811,993 375.839,406	28	573.804,927 375.844,424	8.667
28	573.804,927 375.844,424	29	573.800,343 375.847,679	5.622	29	573.800,343 375.847,679	30	573.785,54 375.857,214	17.608	30	573.785,54 375.857,214	31	573.770,578 375.865,932	17.317
31	573.770,578 375.865,932	32	573.753,489 375.876,464	20.074	32	573.753,489 375.876,464	33	573.736,339 375.887,337	20.306	33	573.736,339 375.887,337	34	573.699,533 375.912,735	44.718
34	573.699,533 375.912,735	35	573.688,598 375.920,07	13.167	35	573.688,598 375.920,07	36	573.677,407 375.927,467	13.415	36	573.677,407 375.927,467	37	573.634,613 375.955,493	51.155
37	573.634,613 375.955,493	38	573.627,551 375.960,38	8.588	38	573.627,551 375.960,38	39	573.621,609 375.964,49	7.225	39	573.621,609 375.964,49	40	573.617,184 375.967,922	5.6
40	573.617,184 375.967,922	41	573.611,437 375.972,05	7.076	41	573.611,437 375.972,05	42	573.607,939 375.974,425	4.228	42	573.607,939 375.974,425	43	573.606,459 375.972,245	2.635
43	573.606,459 375.972,245	44	573.586,091 375.986,046	24.603	44	573.586,091 375.986,046	45	573.580,164 375.990,046	7.15	45	573.580,164 375.990,046	46	573.575,46 375.993,637	5.918
46	573.575,46 375.993,637	47	573.561,827 376.004,226	17.262	47	573.561,827 376.004,226	48	573.556,627 376.008,011	6.432	48	573.556,627 376.008,011	49	573.551,678 376.011,377	5.985
49	573.551,678 376.011,377	50	573.548,394 376.014,074	4.25	50	573.548,394 376.014,074	51	573.547,014 376.015,583	2.045	51	573.547,014 376.015,583	52	573.545,597 376.017,133	2.1
52	573.545,597 376.017,133	53	573.542,834 376.020,249	4.165	53	573.542,834 376.020,249	54	573.538,997 376.025,344	6.378	54	573.538,997 376.025,344	55	573.532,985 376.035,498	11.8
55	573.532,985 376.035,498	56	573.523,653 376.051,833	18.813	56	573.523,653 376.051,833	57	573.519,15 376.059,714	9.077	57	573.519,15 376.059,714	58	573.512,616 376.070,422	12.544
58	573.512,616 376.070,422	59	573.507,921 376.078,537	9.375	59	573.507,921 376.078,537	60	573.504,667 376.083,868	6.246	60	573.504,667 376.083,868	1	573.491,752 376.074,217	16.123

** Lungimile segmentelor sunt determinate în planul de proiecție Stereo 70 și sunt rotunjite la 1 milimetru.

*** Distanța dintre puncte este formată din segmente cumulate ce sunt mai mici decât valoarea 1 milimetru.

**DATE DESPRE IMOBILUL NR. 30107**

Oficiul de Cadastru și Publicitate Imobiliară PRAHOVA
Biroul de Cadastru și Publicitate Imobiliară Ploiești

A. Partea I. Descrierea imobilului

TEREN Intravilan

Adresa: Loc. Târgsoru Vechi, Jud. Prahova

Nr. Crt	Nr cadastral Nr. topografic	Suprafața* (mp)	Observații / Referințe
A1		7.354	Sector cadastral:0 Teren neimprejmuit;

B. Partea II. Proprietari și acte

Inscrieri privitoare la dreptul de proprietate și alte drepturi reale		Referințe
/		
Act Normativ nr. 7, din 13/03/1996 emis de PARLAMENTUL ROMANIEI;		
B1	Inscrierea posesiei, drept de PROPRIETATE, dobandit prin Lege, cota actuala 1/1, cota initiala 1/1 1) NEIDENTIFICAT NEIDENTIFICAT	A1
B2	Se noteaza mentiunea proprietar neidentificat	A1

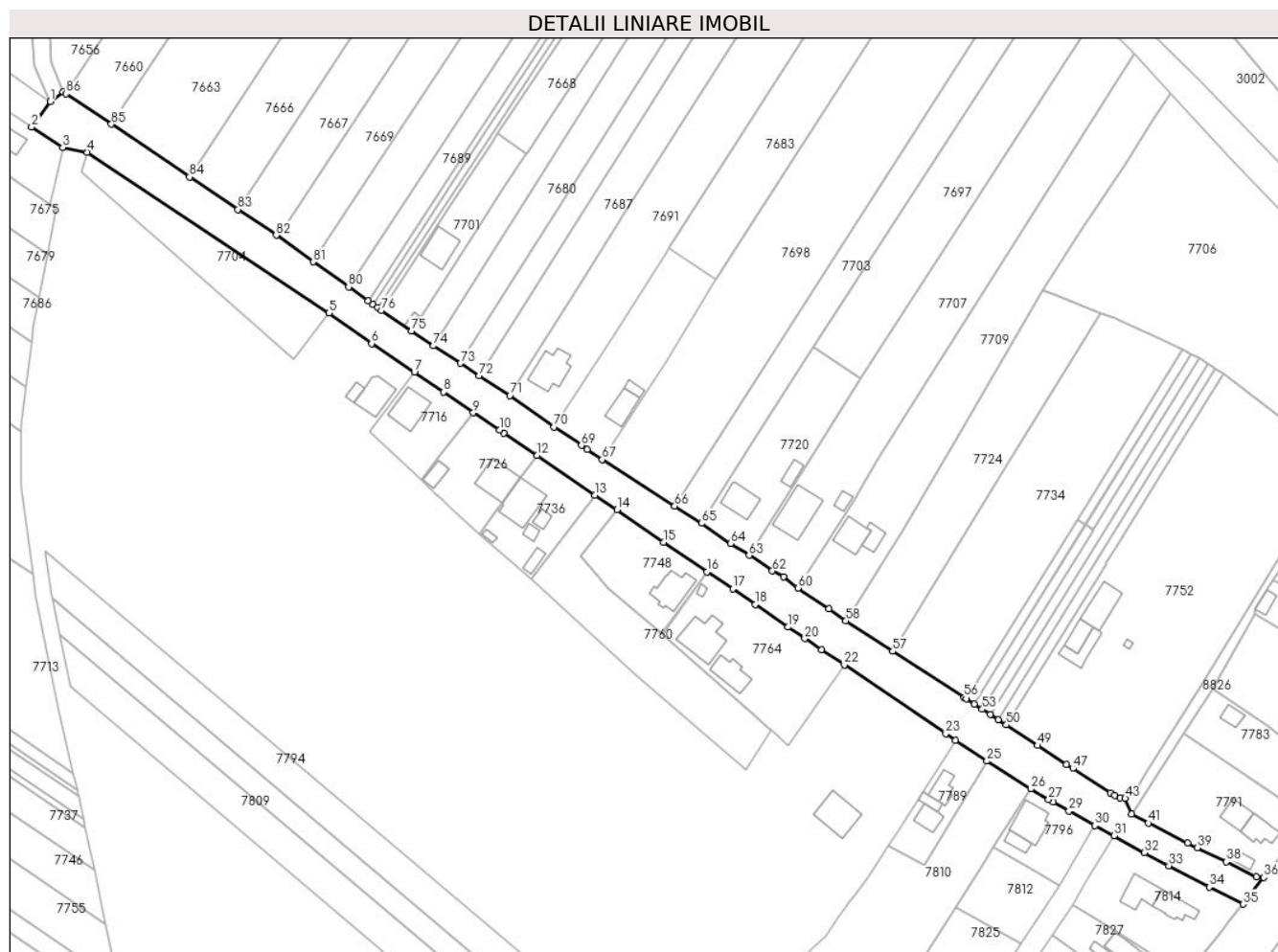
C. Partea III. SARCINI .

Inscrieri privind dezmembramintele dreptului de proprietate, drepturi reale de garanție și sarcini	Referințe
NU SUNT	

Teren

Nr cadastral	Suprafața (mp)*	Observații / Referințe
	7.354	

* Suprafața este determinată în planul de proiecție Stereo 70.



Date referitoare la teren

Crt	Categorie folosință	Intravilan	Suprafața (mp)	Tarla	Parcelă	Nr. topo	Observații / Referințe
1	drum	DA	7.354	-	228	-	

Lungime Segmente

1) Valorile lungimilor segmentelor sunt obținute din proiecție în plan.

Punct început	X / Y	Punct sfârșit	X / Y	Lungime segment
1	573.924,49 375.762,15	2	573.917,474 375.752,538	11.9
4	573.938,495 375.742,98	5	574.029,872 375.682,221	109.733
7	574.062,191 375.659,824	8	574.073,134 375.652,394	13.227
10	574.094,365 375.638,052	11	574.095,915 375.636,834	1.971
13	574.130,508 375.613,385	14	574.138,76 375.607,951	9.88
16	574.172,73 375.584,476	17	574.182,545 375.578,031	11.742
2	573.917,474 375.752,538	3	573.929,226 375.744,769	14.088
5	574.029,872 375.682,221	6	574.046,021 375.670,728	19.821
8	574.073,134 375.652,394	9	574.084,428 375.644,582	13.733
11	574.095,915 375.636,834	12	574.108,643 375.628,419	15.258
14	574.138,76 375.607,951	15	574.156,491 375.595,698	21.553
17	574.182,545 375.578,031	18	574.191,066 375.572,132	10.364
3	573.929,226 375.744,769	4	573.938,495 375.742,98	9.44
6	574.046,021 375.670,728	7	574.062,191 375.659,824	19.503
9	574.084,428 375.644,582	10	574.094,365 375.638,052	11.891
12	574.108,643 375.628,419	13	574.130,508 375.613,385	26.535
15	574.156,491 375.595,698	16	574.172,73 375.584,476	19.739
18	574.191,066 375.572,132	19	574.203,432 375.563,571	15.04

Punct început	X / Y	Punct sfârșit	X / Y	Lungime segment	Punct început	X / Y	Punct sfârșit	X / Y	Lungime segment	Punct început	X / Y	Punct sfârșit	X / Y	Lungime segment
19	574.203,432 375.563,571	20	574.209,789 375.559,277	7.671	20	574.209,789 375.559,277	21	574.216,116 375.555,028	7.621	21	574.216,116 375.555,028	22	574.224,748 375.549,281	10.37
22	574.224,748 375.549,281	23	574.263,091 375.523,264	46.336	23	574.263,091 375.523,264	24	574.266,66 375.520,733	4.375	24	574.266,66 375.520,733	25	574.278,611 375.512,98	14.246
25	574.278,611 375.512,98	26	574.295,204 375.502,42	19.668	26	574.295,204 375.502,42	27	574.301,921 375.498,415	7.82	27	574.301,921 375.498,415	28	574.303,728 375.497,532	2.011
28	574.303,728 375.497,532	29	574.309,718 375.494,181	6.864	29	574.309,718 375.494,181	30	574.319,548 375.488,681	11.264	30	574.319,548 375.488,681	31	574.326,647 375.484,752	8.114
31	574.326,647 375.484,752	32	574.338,061 375.478,363	13.08	32	574.338,061 375.478,363	33	574.347,387 375.473,451	10.54	33	574.347,387 375.473,451	34	574.362,649 375.465,413	17.249
34	574.362,649 375.465,413	35	574.375,519 375.458,862	14.441	35	574.375,519 375.458,862	36	574.383,277 375.469,039	12.797	36	574.383,277 375.469,039	37	574.380,434 375.469,33	2.858
37	574.380,434 375.469,33	38	574.369,1 375.474,936	12.645	38	574.369,1 375.474,936	39	574.358,133 375.480,208	12.168	39	574.358,133 375.480,208	40	574.354,438 375.481,985	4.1
40	574.354,438 375.481,985	41	574.339,696 375.489,526	16.559	41	574.339,696 375.489,526	42	574.333,395 375.493,024	7.207	42	574.333,395 375.493,024	43	574.330,906 375.498,873	6.357
43	574.330,906 375.498,873	44	574.329,003 375.499,187	1.929	44	574.329,003 375.499,187	45	574.327,023 375.499,918	2.111	45	574.327,023 375.499,918	46	574.325,313 375.500,911	1.977
46	574.325,313 375.500,911	47	574.311,135 375.510,195	16.947	47	574.311,135 375.510,195	48	574.308,72 375.511,767	2.882	48	574.308,72 375.511,767	49	574.297,764 375.518,897	13.072
49	574.297,764 375.518,897	50	574.285,974 375.526,635	14.103	50	574.285,974 375.526,635	51	574.282,911 375.528,618	3.649	51	574.282,911 375.528,618	52	574.279,892 375.530,572	3.596
52	574.279,892 375.530,572	53	574.276,874 375.532,526	3.595	53	574.276,874 375.532,526	54	574.273,851 375.534,482	3.601	54	574.273,851 375.534,482	55	574.270,819 375.536,445	3.612
55	574.270,819 375.536,445	56	574.270,027 375.536,958	0.944	56	574.270,027 375.536,958	57	574.243,046 375.554,435	32.147	57	574.243,046 375.554,435	58	574.225,332 375.565,953	21.129
58	574.225,332 375.565,953	59	574.218,858 375.570,45	7.883	59	574.218,858 375.570,45	60	574.207,209 375.578,351	14.076	60	574.207,209 375.578,351	61	574.201,735 375.582,519	6.88
61	574.201,735 375.582,519	62	574.197,528 375.584,822	4.796	62	574.197,528 375.584,822	63	574.188,731 375.590,706	10.583	63	574.188,731 375.590,706	64	574.181,675 375.595,129	8.328
64	574.181,675 375.595,129	65	574.170,705 375.602,842	13.41	65	574.170,705 375.602,842	66	574.160,596 375.609,297	11.994	66	574.160,596 375.609,297	67	574.133,178 375.626,806	32.532
67	574.133,178 375.626,806	68	574.127,459 375.630,658	6.895	68	574.127,459 375.630,658	69	574.125,322 375.632,213	2.643	69	574.125,322 375.632,213	70	574.114,998 375.639,19	12.46
70	574.114,998 375.639,19	71	574.098,306 375.651,064	20.484	71	574.098,306 375.651,064	72	574.086,748 375.658,589	13.792	72	574.086,748 375.658,589	73	574.079,592 375.663,248	8.539
73	574.079,592 375.663,248	74	574.069,417 375.669,874	12.142	74	574.069,417 375.669,874	75	574.061,026 375.675,337	10.013	75	574.061,026 375.675,337	76	574.049,75 375.683,219	13.758
76	574.049,75 375.683,219	77	574.048,371 375.684,201	1.693	77	574.048,371 375.684,201	78	574.046,535 375.685,51	2.255	78	574.046,535 375.685,51	79	574.044,697 375.686,819	2.256
79	574.044,697 375.686,819	80	574.037,315 375.692,078	9.064	80	574.037,315 375.692,078	81	574.024,013 375.701,554	16.332	81	574.024,013 375.701,554	82	574.009,935 375.711,584	17.286
82	574.009,935 375.711,584	83	573.995,442 375.721,343	17.472	83	573.995,442 375.721,343	84	573.977,141 375.733,668	22.064	84	573.977,141 375.733,668	85	573.947,645 375.753,532	35.561
85	573.947,645 375.753,532	86	573.930,482 375.765,09	20.692	86	573.930,482 375.765,09	87	573.929,366 375.765,841	1.345	87	573.929,366 375.765,841	1	573.924,49 375.762,15	6.115

** Lungimile segmentelor sunt determinate în planul de proiecție Stereo 70 și sunt rotunjite la 1 milimetru.

*** Distanța dintre puncte este formată din segmente cumulate ce sunt mai mici decât valoarea 1 milimetru.

**DATE DESPRE IMOBILUL NR. 30108**

Oficiul de Cadastru și Publicitate Imobiliară PRAHOVA
 Biroul de Cadastru și Publicitate Imobiliară Ploiești

A. Partea I. Descrierea imobilului

TEREN Intravilan

Adresa: Loc. Târgsoru Vechi, Jud. Prahova

Nr. Crt	Nr cadastral Nr. topografic	Suprafața* (mp)	Observații / Referințe
A1		4.773	Sector cadastral:0 Teren neimprejmuit;

B. Partea II. Proprietari și acte

Inscrieri privitoare la dreptul de proprietate și alte drepturi reale		Referințe
/		
Act Normativ nr. 7, din 13/03/1996 emis de PARLAMENTUL ROMANIEI;		
B1	Inscrierea posesiei, drept de PROPRIETATE, dobandit prin Lege, cota actuala 1/1, cota initiala 1/1 1) NEIDENTIFICAT NEIDENTIFICAT	A1
B2	Se noteaza mentiunea proprietar neidentificat	A1

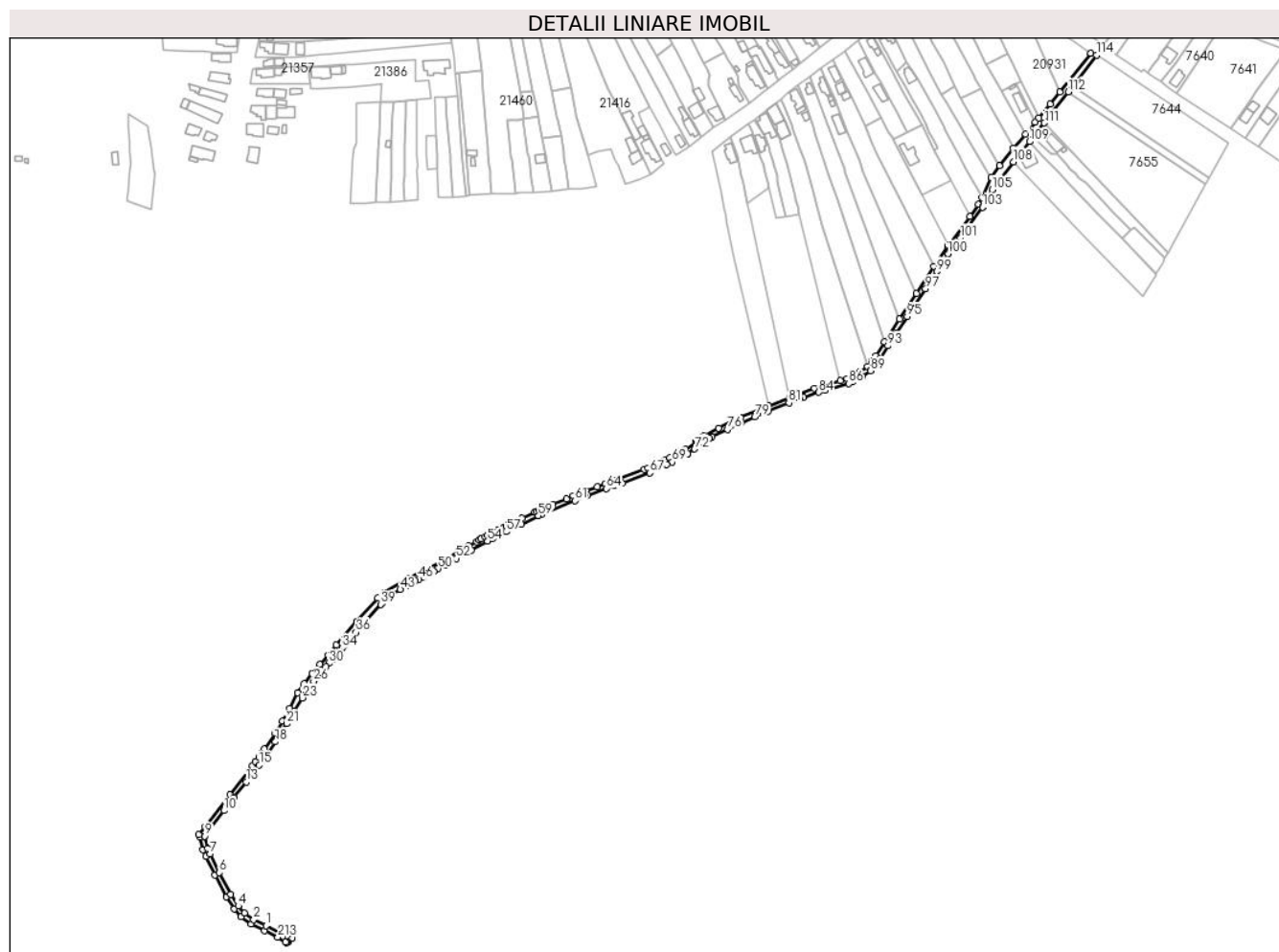
C. Partea III. SARCINI .

Inscrieri privind dezmembramintele dreptului de proprietate, drepturi reale de garanție și sarcini	Referințe
NU SUNT	

Teren

Nr cadastral	Suprafața (mp)*	Observații / Referințe
	4.773	

* Suprafața este determinată în planul de proiecție Stereo 70.



Date referitoare la teren

Crt	Categorie folosință	Intravilan	Suprafața (mp)	Tarla	Parcelă	Nr. topo	Observații / Referințe
1	drum	DA	4.694	-	229/1	-	
2	drum	DA	79	-	229/1	-	

Lungime Segmente

1) Valorile lungimilor segmentelor sunt obținute din proiecție în plan.

Punct început	X / Y	Punct sfârșit	X / Y	Lungime segment	Punct început	X / Y	Punct sfârșit	X / Y	Lungime segment	Punct început	X / Y	Punct sfârșit	X / Y	Lungime segment
1	572.907,29 375.291,353	2	572.897,48 375.296,219	10.951	2	572.897,48 375.296,219	3	572.889,981 375.301,406	9.118	3	572.889,981 375.301,406	4	572.885,21 375.307,1	7.429
4	572.885,21 375.307,1	5	572.879,284 375.316,574	11.175	5	572.879,284 375.316,574	6	572.870,002 375.333,711	19.489	6	572.870,002 375.333,711	7	572.862,775 375.348,639	16.585
7	572.862,775 375.348,639	8	572.860,605 375.353,122	4.981	8	572.860,605 375.353,122	9	572.858,473 375.362,842	9.951	9	572.858,473 375.362,842	10	572.873,837 375.383,183	25.491
10	572.873,837 375.383,183	11	572.879,639 375.390,865	9.627	11	572.879,639 375.390,865	12	572.881,691 375.393,528	3.362	12	572.881,691 375.393,528	13	572.891,345 375.406,059	15.819
13	572.891,345 375.406,059	14	572.896,61 375.412,893	8.627	14	572.896,61 375.412,893	15	572.901,832 375.419,67	8.556	15	572.901,832 375.419,67	16	572.904,719 375.423,417	4.73

Punct început	X / Y	Punct sfârșit	X / Y	Lungime segment	Punct început	X / Y	Punct sfârșit	X / Y	Lungime segment	Punct început	X / Y	Punct sfârșit	X / Y	Lungime segment
16	572.904,719 375.423,417	17	572.906,862 375.426,55	3.796	17	572.906,862 375.426,55	18	572.914,727 375.438,047	13.93	18	572.914,727 375.438,047	19	572.918,063 375.442,923	5.908
19	572.918,063 375.442,923	20	572.919,248 375.444,896	2.302	20	572.919,248 375.444,896	21	572.923,839 375.452,54	8.917	21	572.923,839 375.452,54	22	572.929,695 375.462,29	11.37 3
22	572.929,695 375.462,29	23	572.936,175 375.473,079	12.58 5	23	572.936,175 375.473,079	24	572.937,599 375.475,152	2.515	24	572.937,599 375.475,152	25	572.941,509 375.480,848	6.909
25	572.941,509 375.480,848	26	572.945,38 375.486,485	6.838	26	572.945,38 375.486,485	27	572.946,818 375.488,579	2.54	27	572.946,818 375.488,579	28	572.950,768 375.493,082	5.99
28	572.950,768 375.493,082	29	572.954,897 375.497,788	6.261	29	572.954,897 375.497,788	30	572.957,544 375.500,804	4.013	30	572.957,544 375.500,804	31	572.960,194 375.503,824	4.018
31	572.960,194 375.503,824	32	572.962,847 375.506,849	4.024	32	572.962,847 375.506,849	33	572.965,504 375.509,877	4.028	33	572.965,504 375.509,877	34	572.968,164 375.512,909	4.033
34	572.968,164 375.512,909	35	572.970,828 375.515,945	4.039	35	572.970,828 375.515,945	36	572.979,175 375.525,459	12.65 7	36	572.979,175 375.525,459	37	572.982,691 375.529,466	5.331
37	572.982,691 375.529,466	38	572.984,032 375.530,994	2.033	38	572.984,032 375.530,994	39	572.998,77 375.547,792	22.34 7	39	572.998,77 375.547,792	40	573.000,192 375.549,076	1.916
40	573.000,192 375.549,076	41	573.003,819 375.552,349	4.885	41	573.003,819 375.552,349	42	573.007,819 375.555,959	5.388	42	573.007,819 375.555,959	43	573.014,495 375.559,613	7.611
43	573.014,495 375.559,613	44	573.020,485 375.562,892	6.829	44	573.020,485 375.562,892	45	573.026,481 375.566,173	6.835	45	573.026,481 375.566,173	46	573.029,499 375.567,825	3.441
46	573.029,499 375.567,825	47	573.032,531 375.569,484	3.456	47	573.032,531 375.569,484	48	573.035,576 375.571,151	3.471	48	573.035,576 375.571,151	49	573.041,264 375.574,264	6.484
49	573.041,264 375.574,264	50	573.044,905 375.576,257	4.151	50	573.044,905 375.576,257	51	573.050,234 375.579,222	6.098	51	573.050,234 375.579,222	52	573.059,309 375.584,271	10.38 5
52	573.059,309 375.584,271	53	573.071,094 375.590,827	13.48 6	53	573.071,094 375.590,827	54	573.084,158 375.598,096	14.95	54	573.084,158 375.598,096	55	573.088,398 375.600,454	4.852
55	573.088,398 375.600,454	56	573.091,181 375.601,819	3.1	56	573.091,181 375.601,819	57	573.099,047 375.605,676	8.761	57	573.099,047 375.605,676	58	573.111,056 375.611,564	13.37 5
58	573.111,056 375.611,564	59	573.124,809 375.618,308	15.31 8	59	573.124,809 375.618,308	60	573.126,997 375.619,381	2.437	60	573.126,997 375.619,381	61	573.154,107 375.630,39	29.26
61	573.154,107 375.630,39	62	573.162,178 375.633,667	8.711	62	573.162,178 375.633,667	63	573.164,299 375.634,528	2.289	63	573.164,299 375.634,528	64	573.179,201 375.639,975	15.86 6
64	573.179,201 375.639,975	65	573.185,416 375.642,247	6.617	65	573.185,416 375.642,247	66	573.191,722 375.644,552	6.714	66	573.191,722 375.644,552	67	573.213,711 375.652,588	23.41 1
67	573.213,711 375.652,588	68	573.227,206 375.659,146	15.00 4	68	573.227,206 375.659,146	69	573.231,501 375.661,233	4.775	69	573.231,501 375.661,233	70	573.244,11 375.667,985	14.30 3
70	573.244,11 375.667,985	71	573.244,175 375.668,02	0.074	71	573.244,175 375.668,02	72	573.249,362 375.671,73	6.377	72	573.249,362 375.671,73	73	573.258,091 375.677,972	10.73 1
73	573.258,091 375.677,972	74	573.261,255 375.680,235	3.89	74	573.261,255 375.680,235	75	573.263,403 375.681,292	2.394	75	573.263,403 375.681,292	76	573.275,64 375.687,312	13.63 8
76	573.275,64 375.687,312	77	573.286,322 375.692,567	11.90 5	77	573.286,322 375.692,567	78	573.287,029 375.692,858	0.765	78	573.287,029 375.692,858	79	573.297,559 375.697,202	11.39 1
79	573.297,559 375.697,202	80	573.307,943 375.701,485	11.23 3	80	573.307,943 375.701,485	81	573.324,666 375.708,383	18.09	81	573.324,666 375.708,383	82	573.332,853 375.711,76	8.856
82	573.332,853 375.711,76	83	573.336,186 375.712,845	3.505	83	573.336,186 375.712,845	84	573.348,568 375.716,875	13.02 1	84	573.348,568 375.716,875	85	573.353,625 375.718,352	5.268
85	573.353,625 375.718,352	86	573.372,574 375.723,885	19.74	86	573.372,574 375.723,885	87	573.375,349 375.725,319	3.124	87	573.375,349 375.725,319	88	573.383,497 375.729,532	9.173
88	573.383,497 375.729,532	89	573.389,908 375.734,067	7.853	89	573.389,908 375.734,067	90	573.390,448 375.734,733	0.857	90	573.390,448 375.734,733	91	573.394,032 375.739,154	5.691
91	573.394,032 375.739,154	92	573.397,288 375.743,54	5.462	92	573.397,288 375.743,54	93	573.403,625 375.754,003	12.23 2	93	573.403,625 375.754,003	94	573.410,51 375.764,352	12.43
94	573.410,51 375.764,352	95	573.419,165 375.777,36	15.62 4	95	573.419,165 375.777,36	96	573.423,355 375.783,657	7.564	96	573.423,355 375.783,657	97	573.433,842 375.799,42	18.93 3
97	573.433,842 375.799,42	98	573.436,772 375.803,824	5.29	98	573.436,772 375.803,824	99	573.442,785 375.813,217	11.15 3	99	573.442,785 375.813,217	100	573.451,87 375.827,409	16.85 1
100	573.451,87 375.827,409	101	573.461,666 375.840,101	16.03 3	101	573.461,666 375.840,101	102	573.466,913 375.846,899	8.587	102	573.466,913 375.846,899	103	573.479,238 375.864,525	21.50 8
103	573.479,238 375.864,525	104	573.479,573 375.865,114	0.678	104	573.479,573 375.865,114	105	573.487,204 375.878,508	15.41 5	105	573.487,204 375.878,508	106	573.492,704 375.885,584	8.962
106	573.492,704 375.885,584	107	573.492,786 375.885,692	0.136	107	573.492,786 375.885,692	108	573.504,109 375.900,698	18.79 9	108	573.504,109 375.900,698	109	573.516,741 375.916,803	20.46 8
109	573.516,741 375.916,803	110	573.519,829 375.920,66	4.941	110	573.519,829 375.920,66	111	573.528,68 375.931,718	14.16 4	111	573.528,68 375.931,718	112	573.547,881 375.956,655	31.47 3
112	573.547,881 375.956,655	113	573.551,0 375.960,706	5.113	113	573.551,0 375.960,706	114	573.570,342 375.985,827	31.70 5	114	573.570,342 375.985,827	115	573.565,676 375.987,361	4.912

Punct început	X / Y	Punct sfârșit	X / Y	Lungime segment	Punct început	X / Y	Punct sfârșit	X / Y	Lungime segment	Punct început	X / Y	Punct sfârșit	X / Y	Lungime segment
115	573.565,676 375.987,361	116	573.540,947 375.956,414	39.614	116	573.540,947 375.956,414	117	573.533,095 375.946,846	12.377	117	573.533,095 375.946,846	118	573.523,95 375.935,702	14.416
118	573.523,95 375.935,702	119	573.521,1 375.932,433	4.337	119	573.521,1 375.932,433	120	573.513,544 375.922,949	12.126	120	573.513,544 375.922,949	121	573.504,069 375.911,614	14.774
121	573.504,069 375.911,614	122	573.492,771 375.897,757	17.879	122	573.492,771 375.897,757	123	573.486,186 375.888,133	11.661	123	573.486,186 375.888,133	124	573.478,937 375.872,079	17.615
124	573.478,937 375.872,079	125	573.475,851 375.866,661	6.235	125	573.475,851 375.866,661	126	573.469,19 375.857,135	11.624	126	573.469,19 375.857,135	127	573.452,015 375.834,143	28.699
127	573.452,015 375.834,143	128	573.451,326 375.833,251	1.127	128	573.451,326 375.833,251	129	573.440,575 375.817,184	19.332	129	573.440,575 375.817,184	130	573.426,54 375.795,666	25.691
130	573.426,54 375.795,666	131	573.412,975 375.775,277	24.489	131	573.412,975 375.775,277	132	573.400,955 375.757,211	21.699	132	573.400,955 375.757,211	133	573.393,964 375.745,773	13.405
133	573.393,964 375.745,773	134	573.390,871 375.741,607	5.189	134	573.390,871 375.741,607	135	573.387,555 375.737,517	5.265	135	573.387,555 375.737,517	136	573.381,413 375.732,958	7.649
136	573.381,413 375.732,958	137	573.371,081 375.727,616	11.631	137	573.371,081 375.727,616	138	573.365,581 375.726,01	5.73	138	573.365,581 375.726,01	139	573.345,151 375.719,876	21.331
139	573.345,151 375.719,876	140	573.325,237 375.712,946	21.085	140	573.325,237 375.712,946	141	573.308,312 375.705,964	18.309	141	573.308,312 375.705,964	142	573.285,82 375.696,686	24.33
142	573.285,82 375.696,686	143	573.280,19 375.694,008	6.234	143	573.280,19 375.694,008	144	573.268,746 375.688,378	12.754	144	573.268,746 375.688,378	145	573.256,942 375.682,068	13.385
145	573.256,942 375.682,068	146	573.255,154 375.680,789	2.198	146	573.255,154 375.680,789	147	573.251,621 375.678,263	4.343	147	573.251,621 375.678,263	148	573.250,9 375.677,747	0.887
148	573.250,9 375.677,747	149	573.242,057 375.671,423	10.872	149	573.242,057 375.671,423	150	573.238,224 375.669,37	4.348	150	573.238,224 375.669,37	151	573.229,682 375.664,796	9.69
151	573.229,682 375.664,796	152	573.225,458 375.662,744	4.696	152	573.225,458 375.662,744	153	573.212,146 375.656,275	14.801	153	573.212,146 375.656,275	154	573.209,359 375.655,256	2.967
154	573.209,359 375.655,256	155	573.186,156 375.646,777	24.704	155	573.186,156 375.646,777	156	573.178,129 375.643,842	8.547	156	573.178,129 375.643,842	157	573.171,817 375.641,535	6.72
157	573.171,817 375.641,535	158	573.162,852 375.638,258	9.545	158	573.162,852 375.638,258	159	573.160,673 375.637,373	2.352	159	573.160,673 375.637,373	160	573.158,396 375.636,449	2.457
160	573.158,396 375.636,449	161	573.152,602 375.634,096	6.254	161	573.152,602 375.634,096	162	573.146,989 375.631,817	6.058	162	573.146,989 375.631,817	163	573.136,38 375.627,508	11.451
163	573.136,38 375.627,508	164	573.127,074 375.623,729	10.044	164	573.127,074 375.623,729	165	573.125,36 375.623,033	1.85	165	573.125,36 375.623,033	166	573.123,048 375.621,899	2.575
166	573.123,048 375.621,899	167	573.121,938 375.621,355	1.236	167	573.121,938 375.621,355	168	573.111,681 375.616,326	11.424	168	573.111,681 375.616,326	169	573.099,843 375.610,521	13.185
169	573.099,843 375.610,521	170	573.098,945 375.610,081	1.0	170	573.098,945 375.610,081	171	573.097,286 375.609,268	1.847	171	573.097,286 375.609,268	172	573.092,241 375.606,794	5.619
172	573.092,241 375.606,794	173	573.089,42 375.605,41	3.142	173	573.089,42 375.605,41	174	573.086,174 375.603,819	3.615	174	573.086,174 375.603,819	175	573.084,324 375.602,772	2.126
175	573.084,324 375.602,772	176	573.082,214 375.601,592	2.418	176	573.082,214 375.601,592	177	573.079,046 375.599,83	3.625	177	573.079,046 375.599,83	178	573.077,563 375.599,004	1.698
178	573.077,563 375.599,004	179	573.075,342 375.597,768	2.542	179	573.075,342 375.597,768	180	573.069,149 375.594,322	7.087	180	573.069,149 375.594,322	181	573.061,089 375.589,838	9.223
181	573.061,089 375.589,838	182	573.050,328 375.583,855	12.312	182	573.050,328 375.583,855	183	573.021,771 375.568,803	32.281	183	573.021,771 375.568,803	184	573.002,001 375.557,19	22.928
184	573.002,001 375.557,19	185	572.996,332 375.552,798	7.171	185	572.996,332 375.552,798	186	572.979,909 375.533,981	24.976	186	572.979,909 375.533,981	187	572.963,522 375.515,147	24.965
187	572.963,522 375.515,147	188	572.956,836 375.507,184	10.398	188	572.956,836 375.507,184	189	572.950,435 375.499,856	9.73	189	572.950,435 375.499,856	190	572.944,084 375.492,588	9.652
190	572.944,084 375.492,588	191	572.937,664 375.484,625	10.229	191	572.937,664 375.484,625	192	572.932,485 375.477,292	8.977	192	572.932,485 375.477,292	193	572.926,422 375.464,603	14.063
193	572.926,422 375.464,603	194	572.920,276 375.454,377	11.931	194	572.920,276 375.454,377	195	572.914,5 375.444,992	11.02	195	572.914,5 375.444,992	196	572.905,916 375.432,252	15.362
196	572.905,916 375.432,252	197	572.903,56 375.428,808	4.173	197	572.903,56 375.428,808	198	572.901,484 375.425,773	3.677	198	572.901,484 375.425,773	199	572.898,664 375.422,111	4.622
199	572.898,664 375.422,111	200	572.896,418 375.419,197	3.679	200	572.896,418 375.419,197	201	572.878,511 375.395,956	29.339	201	572.878,511 375.395,956	202	572.858,938 375.370,094	32.434
202	572.858,938 375.370,094	203	572.853,6 375.364,162	7.98	203	572.853,6 375.364,162	204	572.854,565 375.361,985	2.381	204	572.854,565 375.361,985	205	572.856,799 375.351,804	10.423
205	572.856,799 375.351,804	206	572.859,174 375.346,897	5.452	206	572.859,174 375.346,897	207	572.866,441 375.331,886	16.678	207	572.866,441 375.331,886	208	572.875,826 375.314,559	19.705
208	572.875,826 375.314,559	209	572.881,965 375.304,743	11.578	209	572.881,965 375.304,743	210	572.887,262 375.298,423	8.246	210	572.887,262 375.298,423	211	572.895,443 375.292,765	9.947
211	572.895,443 375.292,765	212	572.906,251 375.287,403	12.065	212	572.906,251 375.287,403	213	572.916,76 375.282,19	11.731	213	572.916,76 375.282,19	214	572.922,906 375.278,424	7.208

Punct început	X / Y	Punct sfârșit	X / Y	Lungime segment	Punct început	X / Y	Punct sfârșit	X / Y	Lungime segment	Punct început	X / Y	Punct sfârșit	X / Y	Lungime segment
214	572.922,906 375.278,424	215	572.923,964 375.277,775	1.241	215	572.923,964 375.277,775	216	572.924,744 375.278,519	1.078	216	572.924,744 375.278,519	217	572.928,065 375.281,314	4.341
217	572.928,065 375.281,314	218	572.924,664 375.282,894	3.75	218	572.924,664 375.282,894	219	572.919,612 375.285,24	5.57	219	572.919,612 375.285,24	1	572.907,29 375.291,353	13.75 5

** Lungimile segmentelor sunt determinate în planul de proiecție Stereo 70 și sunt rotunjite la 1 milimetru.

*** Distanța dintre puncte este formată din segmente cumulate ce sunt mai mici decât valoarea 1 milimetru.

**DATE DESPRE IMOBILUL NR. 30109**

Oficiul de Cadastru și Publicitate Imobiliară PRAHOVA
Biroul de Cadastru și Publicitate Imobiliară Ploiești

A. Partea I. Descrierea imobilului

TEREN Extravilan

Adresa: Jud. Prahova

Nr. Crt	Nr cadastral Nr. topografic	Suprafața* (mp)	Observații / Referințe
A1		10.536	Sector cadastral:0 Teren neimprejmuit;

B. Partea II. Proprietari și acte

Inscrieri privitoare la dreptul de proprietate și alte drepturi reale		Referințe
/		
Act Normativ nr. 7, din 13/03/1996 emis de PARLAMENTUL ROMANIEI;		
B1	Inscrierea posesiei, drept de PROPRIETATE, dobandit prin Lege, cota actuala 1/1, cota initiala 1/1 1) NEIDENTIFICAT NEIDENTIFICAT	A1
B2	Se noteaza mentiunea proprietar neidentificat	A1

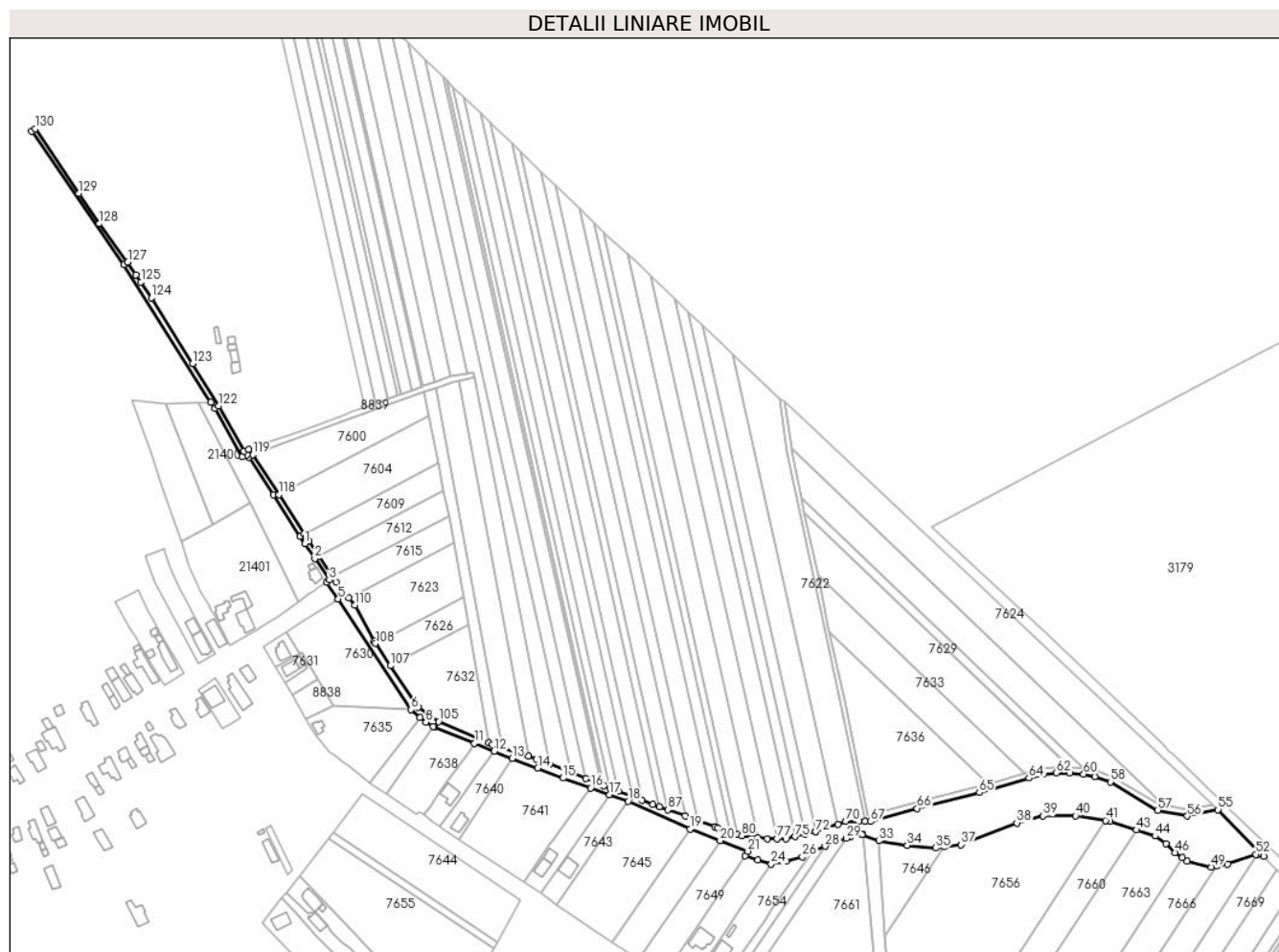
C. Partea III. SARCINI .

Inscrieri privind dezmembramintele dreptului de proprietate, drepturi reale de garanție și sarcini	Referințe
NU SUNT	

Teren

Nr cadastral	Suprafața (mp)*	Observații / Referințe
	10.536	

* Suprafața este determinată în planul de proiecție Stereo 70.



Date referitoare la teren

Crt	Categorie folosință	Intravilan	Suprafața (mp)	Tarla	Parcelă	Nr. topo	Observații / Referințe
1	ape statatoare	NU	6.697	-	219	-	
2	ape statatoare	NU	2.869	-	219	-	
3	ape statatoare	NU	970	-	219	-	

Lungime Segmente

1) Valorile lungimilor segmentelor sunt obținute din proiecție în plan.

Punct început	X / Y	Punct sfârșit	X / Y	Lungime segment
1	573.532,289 376.152,004	2	573.538,873 376.142,119	11.877
4	573.546,655 376.126,293	5	573.554,402 376.115,337	13.418
7	573.608,672 376.036,652	8	573.612,616 376.033,667	4.946
2	573.538,873 376.142,119	3	573.548,402 376.127,885	17.129
5	573.554,402 376.115,337	6	573.602,797 376.041,913	87.938
8	573.612,616 376.033,667	9	573.617,398 376.030,852	5.549
3	573.548,402 376.127,885	4	573.546,655 376.126,293	2.364
6	573.602,797 376.041,913	7	573.608,672 376.036,652	7.886
9	573.617,398 376.030,852	10	573.618,183 376.030,366	0.923

Punct început	X / Y	Punct sfârșit	X / Y	Lungime segment	Punct început	X / Y	Punct sfârșit	X / Y	Lungime segment	Punct început	X / Y	Punct sfârșit	X / Y	Lungime segment
10	573.618,183 376.030,366	11	573.644,809 376.019,601	28.72	11	573.644,809 376.019,601	12	573.657,87 376.014,27	14.10 7	12	573.657,87 376.014,27	13	573.669,751 376.009,451	12.82 1
13	573.669,751 376.009,451	14	573.686,924 376.003,256	18.25 6	14	573.686,924 376.003,256	15	573.703,57 375.996,495	17.96 7	15	573.703,57 375.996,495	16	573.721,967 375.989,885	19.54 8
16	573.721,967 375.989,885	17	573.734,421 375.985,421	13.23	17	573.734,421 375.985,421	18	573.746,911 375.981,069	13.22 6	18	573.746,911 375.981,069	19	573.788,01 375.962,73	45.00 5
19	573.788,01 375.962,73	20	573.807,875 375.954,94	21.33 8	20	573.807,875 375.954,94	21	573.826,41 375.947,896	19.82 8	21	573.826,41 375.947,896	22	573.824,599 375.944,954	3.455
22	573.824,599 375.944,954	23	573.832,954 375.942,224	8.79	23	573.832,954 375.942,224	24	573.841,837 375.939,322	9.345	24	573.841,837 375.939,322	25	573.851,859 375.941,221	10.2
25	573.851,859 375.941,221	26	573.862,55 375.944,273	11.11 8	26	573.862,55 375.944,273	27	573.868,751 375.947,881	7.174	27	573.868,751 375.947,881	28	573.877,67 375.951,264	9.539
28	573.877,67 375.951,264	29	573.891,775 375.956,615	15.08 6	29	573.891,775 375.956,615	30	573.894,69 375.957,72	3.117	30	573.894,69 375.957,72	31	573.902,186 375.959,149	7.631
31	573.902,186 375.959,149	32	573.902,637 375.959,235	0.459	32	573.902,637 375.959,235	33	573.913,188 375.954,801	11.44 5	33	573.913,188 375.954,801	34	573.932,218 375.951,928	19.24 6
34	573.932,218 375.951,928	35	573.951,062 375.950,066	18.93 6	35	573.951,062 375.950,066	36	573.956,451 375.950,798	5.438	36	573.956,451 375.950,798	37	573.967,836 375.952,344	11.48 9
37	573.967,836 375.952,344	38	574.004,904 375.966,795	39.78 5	38	574.004,904 375.966,795	39	574.022,409 375.971,421	18.10 6	39	574.022,409 375.971,421	40	574.043,867 375.971,495	21.45 8
40	574.043,867 375.971,495	41	574.063,794 375.968,4	20.16 6	41	574.063,794 375.968,4	42	574.066,863 375.967,923	3.106	42	574.066,863 375.967,923	43	574.084,401 375.962,094	18.48 1
43	574.084,401 375.962,094	44	574.096,65 375.958,023	12.90 8	44	574.096,65 375.958,023	45	574.104,044 375.952,907	8.991	45	574.104,044 375.952,907	46	574.110,117 375.947,116	8.391
46	574.110,117 375.947,116	47	574.114,837 375.943,663	5.848	47	574.114,837 375.943,663	48	574.117,909 375.941,415	3.807	48	574.117,909 375.941,415	49	574.134,027 375.937,419	16.60 6
49	574.134,027 375.937,419	50	574.137,587 375.938,123	3.629	50	574.137,587 375.938,123	51	574.144,93 375.939,574	7.485	51	574.144,93 375.939,574	52	574.163,578 375.945,891	19.68 9
52	574.163,578 375.945,891	53	574.164,691 375.945,622	1.145	53	574.164,691 375.945,622	54	574.168,848 375.944,615	4.277	54	574.168,848 375.944,615	55	574.138,52 375.975,552	43.32 3
55	574.138,52 375.975,552	56	574.118,181 375.971,286	20.78 2	56	574.118,181 375.971,286	57	574.098,547 375.975,21	20.02 2	57	574.098,547 375.975,21	58	574.066,954 375.993,925	36.72
58	574.066,954 375.993,925	59	574.056,705 375.997,457	10.84 1	59	574.056,705 375.997,457	60	574.049,256 375.999,108	7.63	60	574.049,256 375.999,108	61	574.039,913 375.999,793	9.368
61	574.039,913 375.999,793	62	574.031,059 376.000,006	8.857	62	574.031,059 376.000,006	63	574.022,462 375.999,171	8.637	63	574.022,462 375.999,171	64	574.013,024 375.996,506	9.807
64	574.013,024 375.996,506	65	573.980,051 375.986,869	34.35 2	65	573.980,051 375.986,869	66	573.938,719 375.976,406	42.63 6	66	573.938,719 375.976,406	67	573.907,877 375.967,71	32.04 4
67	573.907,877 375.967,71	68	573.904,005 375.967,895	3.876	68	573.904,005 375.967,895	69	573.900,167 375.967,832	3.839	69	573.900,167 375.967,832	70	573.891,222 375.967,686	8.946
70	573.891,222 375.967,686	71	573.886,071 375.965,935	5.44	71	573.886,071 375.965,935	72	573.871,296 375.960,913	15.60 5	72	573.871,296 375.960,913	73	573.871,283 375.960,91	0.013
73	573.871,283 375.960,91	74	573.864,322 375.959,267	7.152	74	573.864,322 375.959,267	75	573.857,567 375.957,672	6.941	75	573.857,567 375.957,672	76	573.851,815 375.956,314	5.91
76	573.851,815 375.956,314	77	573.845,583 375.956,177	6.234	77	573.845,583 375.956,177	78	573.839,217 375.956,037	6.368	78	573.839,217 375.956,037	79	573.833,09 375.956,821	6.177
79	573.833,09 375.956,821	80	573.822,316 375.958,199	10.86 2	80	573.822,316 375.958,199	81	573.819,622 375.959,091	2.838	81	573.819,622 375.959,091	82	573.814,519 375.960,78	5.375
82	573.814,519 375.960,78	83	573.806,313 375.963,497	8.644	83	573.806,313 375.963,497	84	573.804,534 375.964,086	1.874	84	573.804,534 375.964,086	85	573.792,993 375.968,293	12.28 4
85	573.792,993 375.968,293	86	573.784,787 375.971,285	8.734	86	573.784,787 375.971,285	87	573.773,196 375.975,51	12.33 7	87	573.773,196 375.975,51	88	573.767,733 375.977,501	5.815
88	573.767,733 375.977,501	89	573.763,323 375.979,109	4.694	89	573.763,323 375.979,109	90	573.755,961 375.981,905	7.875	90	573.755,961 375.981,905	91	573.750,152 375.984,111	6.214
91	573.750,152 375.984,111	92	573.740,589 375.987,743	10.22 9	92	573.740,589 375.987,743	93	573.734,686 375.989,984	6.314	93	573.734,686 375.989,984	94	573.730,937 375.991,408	4.01
94	573.730,937 375.991,408	95	573.729,941 375.991,786	1.065	95	573.729,941 375.991,786	96	573.728,599 375.992,318	1.444	96	573.728,599 375.992,318	97	573.718,625 375.996,27	10.72 8
97	573.718,625 375.996,27	98	573.708,57 376.000,253	10.81 5	98	573.708,57 376.000,253	99	573.694,892 376.005,671	14.71 2	99	573.694,892 376.005,671	100	573.685,914 376.009,228	9.657
100	573.685,914 376.009,228	101	573.680,587 376.010,992	5.611	101	573.680,587 376.010,992	102	573.663,592 376.016,616	17.90 1	102	573.663,592 376.016,616	103	573.656,857 376.018,846	7.095
103	573.656,857 376.018,846	104	573.654,398 376.019,886	2.67	104	573.654,398 376.019,886	105	573.621,001 376.034,025	36.26 7	105	573.621,001 376.034,025	106	573.607,302 376.043,356	16.57 5
106	573.607,302 376.043,356	107	573.588,954 376.071,012	33.18 9	107	573.588,954 376.071,012	108	573.579,096 376.085,871	17.83 2	108	573.579,096 376.085,871	109	573.578,167 376.087,271	1.68

Punct început	X / Y	Punct sfârșit	X / Y	Lungime segment	Punct început	X / Y	Punct sfârșit	X / Y	Lungime segment	Punct început	X / Y	Punct sfârșit	X / Y	Lungime segment
109	573.578,167 376.087,271	110	573.565,274 376.111,167	27.152	110	573.565,274 376.111,167	111	573.561,429 376.115,951	6.138	111	573.561,429 376.115,951	112	573.552,886 376.126,58	13.637
112	573.552,886 376.126,58	113	573.550,645 376.129,927	4.028	113	573.550,645 376.129,927	114	573.541,368 376.143,785	16.677	114	573.541,368 376.143,785	115	573.534,852 376.153,518	11.713
115	573.534,852 376.153,518	116	573.533,018 376.156,258	3.297	116	573.533,018 376.156,258	117	573.531,635 376.158,399	2.549	117	573.531,635 376.158,399	118	573.514,804 376.184,446	31.012
118	573.514,804 376.184,446	119	573.497,559 376.211,136	31.777	119	573.497,559 376.211,136	120	573.494,956 376.214,457	4.22	120	573.494,956 376.214,457	121	573.491,765 376.213,297	3.395
121	573.491,765 376.213,297	122	573.474,954 376.243,356	34.441	122	573.474,954 376.243,356	123	573.457,509 376.271,435	33.057	123	573.457,509 376.271,435	124	573.430,334 376.315,176	51.495
124	573.430,334 376.315,176	125	573.423,42 376.325,597	12.506	125	573.423,42 376.325,597	126	573.420,226 376.330,411	5.777	126	573.420,226 376.330,411	127	573.414,607 376.338,879	10.163
127	573.414,607 376.338,879	128	573.395,728 376.364,233	31.611	128	573.395,728 376.364,233	129	573.382,145 376.384,431	24.34	129	573.382,145 376.384,431	130	573.353,376 376.427,208	51.551
130	573.353,376 376.427,208	131	573.350,791 376.425,676	3.005	131	573.350,791 376.425,676	132	573.412,153 376.337,153	107.711	132	573.412,153 376.337,153	133	573.469,829 376.245,921	107.934
133	573.469,829 376.245,921	134	573.472,37 376.241,832	4.814	134	573.472,37 376.241,832	135	573.490,392 376.209,605	36.924	135	573.490,392 376.209,605	136	573.493,937 376.210,894	3.772
136	573.493,937 376.210,894	137	573.495,113 376.209,393	1.907	137	573.495,113 376.209,393	138	573.511,228 376.184,453	29.693	138	573.511,228 376.184,453	139	573.529,126 376.156,753	32.979
139	573.529,126 376.156,753	1	573.532,289 376.152,004	5.706										

** Lungimile segmentelor sunt determinate în planul de proiecție Stereo 70 și sunt rotunjite la 1 milimetru.

*** Distanța dintre puncte este formată din segmente cumulate ce sunt mai mici decât valoarea 1 milimetru.

**DATE DESPRE IMOBILUL NR. 30111**

Oficiul de Cadastru și Publicitate Imobiliară PRAHOVA
Biroul de Cadastru și Publicitate Imobiliară Ploiești

A. Partea I. Descrierea imobilului

TEREN Intravilan

Adresa: Loc. Târgsoru Vechi, Jud. Prahova

Nr. Crt	Nr cadastral Nr. topografic	Suprafața* (mp)	Observații / Referințe
A1		7.517	Sector cadastral:0 Teren neimprejmuit;

B. Partea II. Proprietari și acte

Inscrieri privitoare la dreptul de proprietate și alte drepturi reale		Referințe
/		
Act Normativ nr. 7, din 13/03/1996 emis de PARLAMENTUL ROMANIEI;		
B1	Inscrierea posesiei, drept de PROPRIETATE, dobandit prin Lege, cota actuala 1/1, cota initiala 1/1 1) NEIDENTIFICAT NEIDENTIFICAT	A1
B2	Se noteaza mentiunea proprietar neidentificat	A1

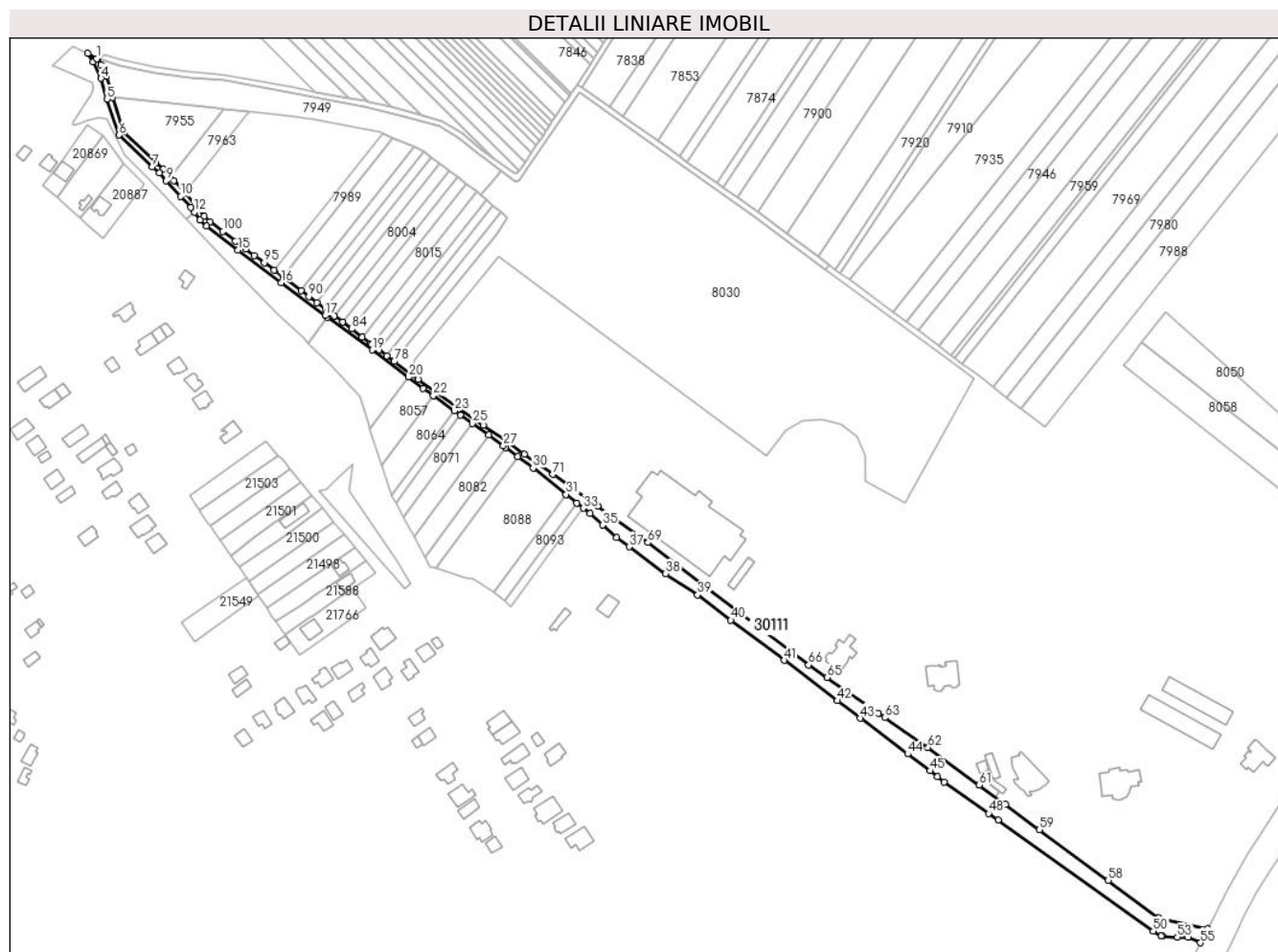
C. Partea III. SARCINI .

Inscrieri privind dezmembramintele dreptului de proprietate, drepturi reale de garanție și sarcini	Referințe
NU SUNT	

Teren

Nr cadastral	Suprafața (mp)*	Observații / Referințe
	7.517	

* Suprafața este determinată în planul de proiecție Stereo 70.



Date referitoare la teren

Crt	Categorie folosință	Intra vilan	Suprafața (mp)	Tarla	Parcelă	Nr. topo	Observații / Referințe
1	drum	DA	7.517	-	231	-	

Lungime Segmente

1) Valorile lungimilor segmentelor sunt obținute din proiecție în plan.

Punct început	X / Y	Punct sfârșit	X / Y	Lungime segment
1	572.922,906 / 375.278,424	2	572.916,76 / 375.282,19	7.208
4	572.926,127 / 375.264,145	5	572.930,51 / 375.249,278	15.5
7	572.962,69 / 375.200,615	8	572.967,959 / 375.196,157	6.902
10	572.983,417 / 375.179,405	11	572.990,675 / 375.171,515	10.721
13	572.997,186 / 375.162,52	14	573.001,936 / 375.158,355	6.317
16	573.055,55 / 375.117,725	17	573.086,978 / 375.094,041	39.353
2	572.916,76 / 375.282,19	3	572.920,432 / 375.275,893	7.289
5	572.930,51 / 375.249,278	6	572.939,24 / 375.223,486	27.229
8	572.967,959 / 375.196,157	9	572.972,958 / 375.190,759	7.357
11	572.990,675 / 375.171,515	12	572.993,123 / 375.168,133	4.175
14	573.001,936 / 375.158,355	15	573.024,53 / 375.141,004	28.488
17	573.086,978 / 375.094,041	18	573.088,613 / 375.092,847	2.025
3	572.920,432 / 375.275,893	4	572.926,127 / 375.264,145	13.056
6	572.939,24 / 375.223,486	7	572.962,69 / 375.200,615	32.756
9	572.972,958 / 375.190,759	10	572.983,417 / 375.179,405	15.437
12	572.993,123 / 375.168,133	13	572.997,186 / 375.162,52	6.929
15	573.024,53 / 375.141,004	16	573.055,55 / 375.117,725	38.783
18	573.088,613 / 375.092,847	19	573.120,79 / 375.069,361	39.837

Punct început	X / Y	Punct sfârşit	X / Y	Lungime segment	Punct început	X / Y	Punct sfârşit	X / Y	Lungime segment	Punct început	X / Y	Punct sfârşit	X / Y	Lungime segment
19	573.120,79 375.069,361	20	573.146,791 375.049,795	32.54	20	573.146,791 375.049,795	21	573.157,317 375.041,875	13.173	21	573.157,317 375.041,875	22	573.164,613 375.036,652	8.973
22	573.164,613 375.036,652	23	573.179,891 375.025,714	18.79	23	573.179,891 375.025,714	24	573.184,113 375.022,692	5.192	24	573.184,113 375.022,692	25	573.192,663 375.016,571	10.515
25	573.192,663 375.016,571	26	573.204,362 375.008,196	14.388	26	573.204,362 375.008,196	27	573.215,017 375.000,568	13.104	27	573.215,017 375.000,568	28	573.216,456 374.999,496	1.794
28	573.216,456 374.999,496	29	573.225,321 374.992,892	11.054	29	573.225,321 374.992,892	30	573.236,339 374.984,685	13.739	30	573.236,339 374.984,685	31	573.259,969 374.965,735	30.29
31	573.259,969 374.965,735	32	573.267,576 374.959,634	9.751	32	573.267,576 374.959,634	33	573.272,266 374.955,873	6.012	33	573.272,266 374.955,873	34	573.277,06 374.952,028	6.145
34	573.277,06 374.952,028	35	573.286,364 374.943,732	12.465	35	573.286,364 374.943,732	36	573.296,198 374.934,963	13.176	36	573.296,198 374.934,963	37	573.305,419 374.928,143	11.469
37	573.305,419 374.928,143	38	573.331,502 374.908,855	32.44	38	573.331,502 374.908,855	39	573.354,413 374.893,597	27.527	39	573.354,413 374.893,597	40	573.378,228 374.875,575	29.865
40	573.378,228 374.875,575	41	573.416,425 374.846,671	47.9	41	573.416,425 374.846,671	42	573.454,629 374.817,761	47.91	42	573.454,629 374.817,761	43	573.471,267 374.805,17	20.865
43	573.471,267 374.805,17	44	573.505,146 374.779,533	42.486	44	573.505,146 374.779,533	45	573.521,132 374.767,436	20.047	45	573.521,132 374.767,436	46	573.526,461 374.763,403	6.683
46	573.526,461 374.763,403	47	573.531,514 374.759,58	6.336	47	573.531,514 374.759,58	48	573.563,362 374.736,847	39.129	48	573.563,362 374.736,847	49	573.570,155 374.732,065	8.307
49	573.570,155 374.732,065	50	573.681,445 374.652,396	136.867	50	573.681,445 374.652,396	51	573.687,223 374.649,066	6.669	51	573.687,223 374.649,066	52	573.687,831 374.648,874	0.638
52	573.687,831 374.648,874	53	573.698,816 374.648,015	11.019	53	573.698,816 374.648,015	54	573.706,447 374.647,996	7.631	54	573.706,447 374.647,996	55	573.715,33 374.644,099	9.7
55	573.715,33 374.644,099	56	573.720,283 374.654,139	11.195	56	573.720,283 374.654,139	57	573.685,612 374.662,072	35.567	57	573.685,612 374.662,072	58	573.649,251 374.688,795	45.125
58	573.649,251 374.688,795	59	573.599,833 374.725,166	61.36	59	573.599,833 374.725,166	60	573.575,322 374.743,205	30.433	60	573.575,322 374.743,205	61	573.556,385 374.757,142	23.513
61	573.556,385 374.757,142	62	573.519,761 374.784,097	45.474	62	573.519,761 374.784,097	63	573.488,706 374.805,572	37.757	63	573.488,706 374.805,572	64	573.484,128 374.808,738	5.566
64	573.484,128 374.808,738	65	573.447,105 374.834,343	45.015	65	573.447,105 374.834,343	66	573.434,1 374.843,336	15.812	66	573.434,1 374.843,336	67	573.385,934 374.880,002	60.534
67	573.385,934 374.880,002	68	573.360,427 374.899,42	32.057	68	573.360,427 374.899,42	69	573.318,743 374.931,153	52.388	69	573.318,743 374.931,153	70	573.282,618 374.957,209	44.541
70	573.282,618 374.957,209	71	573.250,513 374.980,036	39.393	71	573.250,513 374.980,036	72	573.229,855 374.994,503	25.22	72	573.229,855 374.994,503	73	573.217,376 375.003,798	15.56
73	573.217,376 375.003,798	74	573.200,66 375.015,533	20.424	74	573.200,66 375.015,533	75	573.165,156 375.040,456	43.378	75	573.165,156 375.040,456	76	573.153,781 375.048,44	13.897
76	573.153,781 375.048,44	77	573.148,862 375.051,894	6.011	77	573.148,862 375.051,894	78	573.136,566 375.061,137	15.383	78	573.136,566 375.061,137	79	573.131,301 375.065,096	6.587
79	573.131,301 375.065,096	80	573.125,694 375.069,311	7.015	80	573.125,694 375.069,311	81	573.120,353 375.073,326	6.682	81	573.120,353 375.073,326	82	573.119,446 375.074,007	1.134
82	573.119,446 375.074,007	83	573.113,709 375.078,44	7.25	83	573.113,709 375.078,44	84	573.105,975 375.084,416	9.774	84	573.105,975 375.084,416	85	573.099,573 375.089,363	8.091
85	573.099,573 375.089,363	86	573.093,697 375.093,903	7.426	86	573.093,697 375.093,903	87	573.089,361 375.097,254	5.48	87	573.089,361 375.097,254	88	573.087,115 375.098,946	2.812
88	573.087,115 375.098,946	89	573.081,123 375.103,461	7.503	89	573.081,123 375.103,461	90	573.075,402 375.107,773	7.164	90	573.075,402 375.107,773	91	573.069,656 375.112,103	7.195
91	573.069,656 375.112,103	92	573.057,954 375.120,922	14.653	92	573.057,954 375.120,922	93	573.056,799 375.121,789	1.444	93	573.056,799 375.121,789	94	573.050,464 375.126,543	7.92
94	573.050,464 375.126,543	95	573.043,266 375.131,945	9.0	95	573.043,266 375.131,945	96	573.036,21 375.137,24	8.822	96	573.036,21 375.137,24	97	573.029,943 375.141,943	7.835
97	573.029,943 375.141,943	98	573.026,949 375.144,19	3.743	98	573.026,949 375.144,19	99	573.022,751 375.147,414	5.293	99	573.022,751 375.147,414	100	573.013,726 375.154,345	11.379
100	573.013,726 375.154,345	101	573.004,481 375.161,444	11.656	101	573.004,481 375.161,444	102	573.000,162 375.165,231	5.744	102	573.000,162 375.165,231	103	572.995,816 375.171,235	7.412
103	572.995,816 375.171,235	104	572.993,777 375.174,051	3.477	104	572.993,777 375.174,051	105	572.986,359 375.182,115	10.957	105	572.986,359 375.182,115	106	572.978,257 375.190,923	11.968
106	572.978,257 375.190,923	107	572.975,896 375.193,473	3.475	107	572.975,896 375.193,473	108	572.970,729 375.199,053	7.605	108	572.970,729 375.199,053	109	572.965,382 375.203,577	7.004
109	572.965,382 375.203,577	110	572.942,72 375.225,678	31.655	110	572.942,72 375.225,678	111	572.934,324 375.250,485	26.189	111	572.934,324 375.250,485	112	572.929,87 375.265,593	15.751
112	572.929,87 375.265,593	113	572.925,887 375.273,683	9.017	113	572.925,887 375.273,683	114	572.923,964 375.277,775	4.521	114	572.923,964 375.277,775	1	572.922,906 375.278,424	1.241

**** Lungimile segmentelor sunt determinate în planul de proiecție Stereo 70 și sunt rotunjite la 1 milimetru.**

***** Distanța dintre puncte este formată din segmente cumulate ce sunt mai mici decât valoarea 1 milimetru.**

**DATE DESPRE IMOBILUL NR. 30113**

Oficiul de Cadastru și Publicitate Imobiliară PRAHOVA
Biroul de Cadastru și Publicitate Imobiliară Ploiești

A. Partea I. Descrierea imobilului

TEREN Necunoscut

Adresa: Loc. Târgsoru Vechi, Jud. Prahova

Nr. Crt	Nr cadastral Nr. topografic	Suprafața* (mp)	Observații / Referințe
A1		3.356	Sector cadastral:0 Teren neimprejmuit;

B. Partea II. Proprietari și acte

Inscrieri privitoare la dreptul de proprietate și alte drepturi reale		Referințe
/		
Act Normativ nr. 7, din 13/03/1996 emis de PARLAMENTUL ROMANIEI;		
B1	Inscrierea posesiei, drept de PROPRIETATE, dobandit prin Lege, cota actuala 1/1, cota initiala 1/1 1) NEIDENTIFICAT NEIDENTIFICAT	A1
B2	Se noteaza mentiunea proprietar neidentificat	A1

C. Partea III. SARCINI .

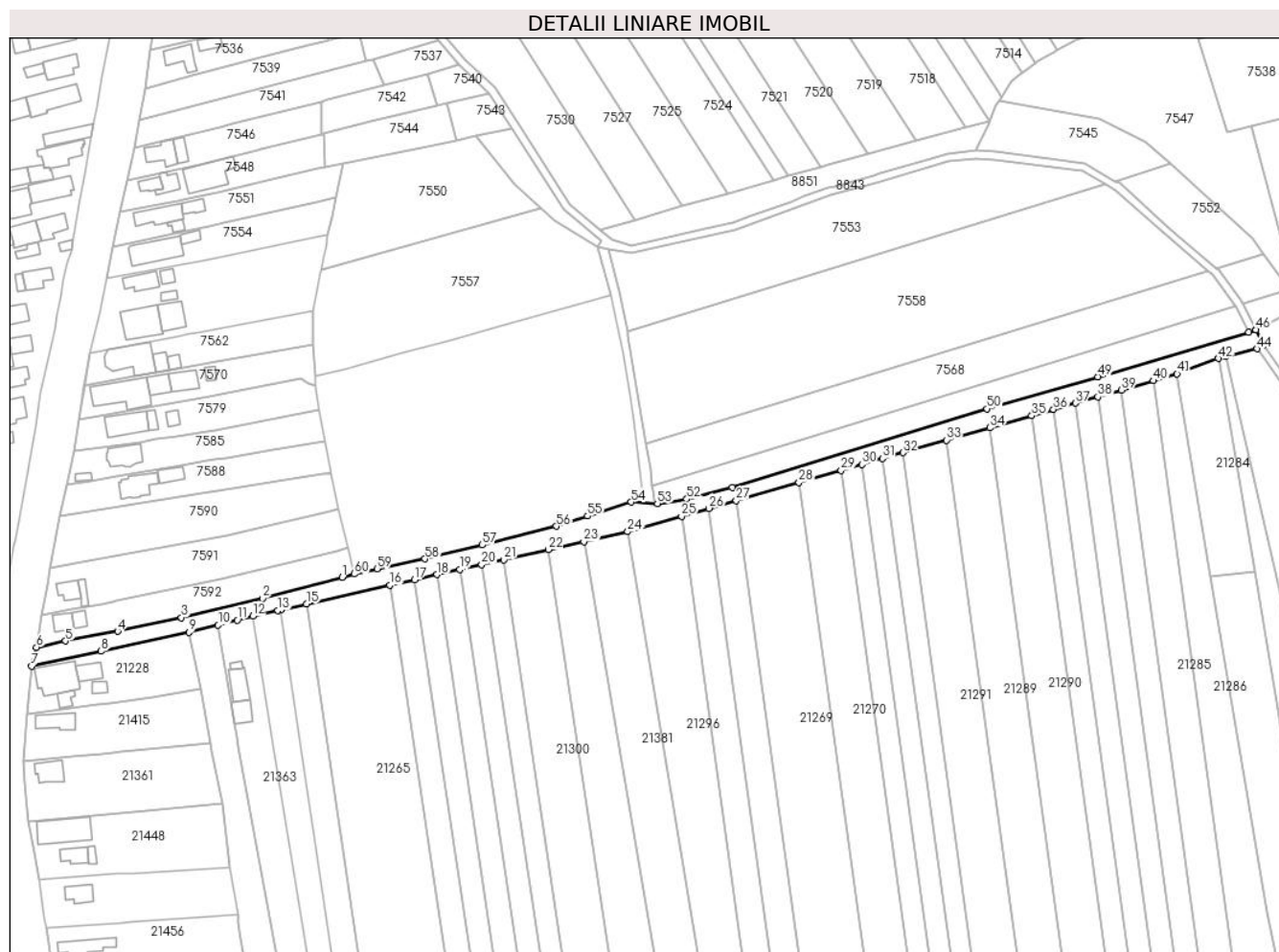
Inscrieri privind dezmembramintele dreptului de proprietate, drepturi reale de garanție și sarcini	Referințe
NU SUNT	

Anexa Nr. 1 La Partea I

Teren

Nr cadastral	Suprafața (mp)*	Observații / Referințe
	3.356	

* Suprafața este determinată în planul de proiecție Stereo 70.



Date referitoare la teren

Crt	Categorie folosință	Intravilan	Suprafața (mp)	Tarla	Parcelă	Nr. topo	Observații / Referințe
1	ape statatoare	NU	2.642	-	223	-	
2	ape statatoare	DA	714	-	223	-	

Lungime Segmente

1) Valorile lungimilor segmentelor sunt obținute din proiecție în plan.

Punct început	X / Y	Punct sfârșit	X / Y	Lungime segment	Punct început	X / Y	Punct sfârșit	X / Y	Lungime segment	Punct început	X / Y	Punct sfârșit	X / Y	Lungime segment
1	572.999,146 376.337,917	2	572.968,448 376.329,807	31.75 1	2	572.968,448 376.329,807	3	572.937,335 376.322,404	31.98 2	3	572.937,335 376.322,404	4	572.912,826 376.317,1	25.07 6
4	572.912,826 376.317,1	5	572.892,777 376.313,381	20.39 1	5	572.892,777 376.313,381	6	572.881,609 376.311,026	11.41 4	6	572.881,609 376.311,026	7	572.879,744 376.303,743	7.518
7	572.879,744 376.303,743	8	572.906,469 376.309,491	27.33 6	8	572.906,469 376.309,491	9	572.940,313 376.316,77	34.61 8	9	572.940,313 376.316,77	10	572.951,445 376.319,497	11.46 1
10	572.951,445 376.319,497	11	572.958,765 376.321,402	7.564	11	572.958,765 376.321,402	12	572.964,734 376.322,955	6.168	12	572.964,734 376.322,955	13	572.974,437 376.325,138	9.946

Punct început	X / Y	Punct sfârșit	X / Y	Lungime segment	Punct început	X / Y	Punct sfârșit	X / Y	Lungime segment	Punct început	X / Y	Punct sfârșit	X / Y	Lungime segment
13	572.974,437 376.325,138	14	572.975,457 376.325,368	1.046	14	572.975,457 376.325,368	15	572.985,409 376.327,607	10.201	15	572.985,409 376.327,607	16	573.017,483 376.334,822	32.875
16	573.017,483 376.334,822	17	573.026,861 376.336,932	9.612	17	573.026,861 376.336,932	18	573.035,62 376.338,902	8.978	18	573.035,62 376.338,902	19	573.044,235 376.340,84	8.83
19	573.044,235 376.340,84	20	573.052,725 376.342,75	8.702	20	573.052,725 376.342,75	21	573.061,216 376.344,661	8.703	21	573.061,216 376.344,661	22	573.078,491 376.348,547	17.707
22	573.078,491 376.348,547	23	573.092,004 376.351,587	13.851	23	573.092,004 376.351,587	24	573.108,903 376.355,425	17.329	24	573.108,903 376.355,425	25	573.129,612 376.361,364	21.544
25	573.129,612 376.361,364	26	573.140,086 376.364,367	10.896	26	573.140,086 376.364,367	27	573.150,615 376.367,387	10.954	27	573.150,615 376.367,387	28	573.174,736 376.374,304	25.093
28	573.174,736 376.374,304	29	573.190,94 376.378,95	16.857	29	573.190,94 376.378,95	30	573.198,871 376.381,225	8.251	30	573.198,871 376.381,225	31	573.206,788 376.383,495	8.236
31	573.206,788 376.383,495	32	573.214,692 376.385,762	8.223	32	573.214,692 376.385,762	33	573.231,452 376.390,568	17.435	33	573.231,452 376.390,568	34	573.248,036 376.395,323	17.252
34	573.248,036 376.395,323	35	573.264,199 376.399,958	16.814	35	573.264,199 376.399,958	36	573.272,554 376.402,354	8.692	36	573.272,554 376.402,354	37	573.281,025 376.404,783	8.812
37	573.281,025 376.404,783	38	573.289,608 376.407,245	8.929	38	573.289,608 376.407,245	39	573.298,651 376.409,838	9.407	39	573.298,651 376.409,838	40	573.311,045 376.413,392	12.893
40	573.311,045 376.413,392	41	573.320,069 376.415,98	9.388	41	573.320,069 376.415,98	42	573.335,874 376.421,913	16.882	42	573.335,874 376.421,913	43	573.338,818 376.422,655	3.036
43	573.338,818 376.422,655	44	573.350,791 376.425,676	12.348	44	573.350,791 376.425,676	45	573.353,376 376.427,208	3.005	45	573.353,376 376.427,208	46	573.350,415 376.432,927	6.44
46	573.350,415 376.432,927	47	573.350,41 376.432,936	0.01	47	573.350,41 376.432,936	48	573.347,506 376.432,046	3.037	48	573.347,506 376.432,046	49	573.289,69 376.414,867	60.314
49	573.289,69 376.414,867	50	573.247,022 376.402,602	44.396	50	573.247,022 376.402,602	51	573.149,07 376.372,391	102.505	51	573.149,07 376.372,391	52	573.131,62 376.367,906	18.017
52	573.131,62 376.367,906	53	573.120,274 376.366,204	11.473	53	573.120,274 376.366,204	54	573.110,123 376.366,784	10.168	54	573.110,123 376.366,784	55	573.093,464 376.361,456	17.49
55	573.093,464 376.361,456	56	573.081,378 376.357,483	12.722	56	573.081,378 376.357,483	57	573.053,019 376.350,282	29.259	57	573.053,019 376.350,282	58	573.030,871 376.344,989	22.772
58	573.030,871 376.344,989	59	573.012,528 376.341,19	18.732	59	573.012,528 376.341,19	60	573.003,728 376.339,128	9.038	60	573.003,728 376.339,128	1	572.999,146 376.337,917	4.739

** Lungimile segmentelor sunt determinate în planul de proiecție Stereo 70 și sunt rotunjite la 1 milimetru.

*** Distanța dintre puncte este formată din segmente cumulate ce sunt mai mici decât valoarea 1 milimetru.

**DATE DESPRE IMOBILUL NR. 30115**

Oficiul de Cadastru și Publicitate Imobiliară PRAHOVA
 Biroul de Cadastru și Publicitate Imobiliară Ploiești

A. Partea I. Descrierea imobilului

TEREN Intravilan

Adresa: Loc. Târgsoru Vechi, Jud. Prahova

Nr. Crt	Nr cadastral Nr. topografic	Suprafața* (mp)	Observații / Referințe
A1		4.537	Sector cadastral:0 Teren neimprejmuit;

B. Partea II. Proprietari și acte

Inscrieri privitoare la dreptul de proprietate și alte drepturi reale		Referințe
/		
Act Normativ nr. 7, din 13/03/1996 emis de PARLAMENTUL ROMANIEI;		
B1	Inscrierea posesiei, drept de PROPRIETATE, dobandit prin Lege, cota actuala 1/1, cota initiala 1/1 1) NEIDENTIFICAT NEIDENTIFICAT	A1
B2	Se noteaza mentiunea proprietar neidentificat	A1

C. Partea III. SARCINI .

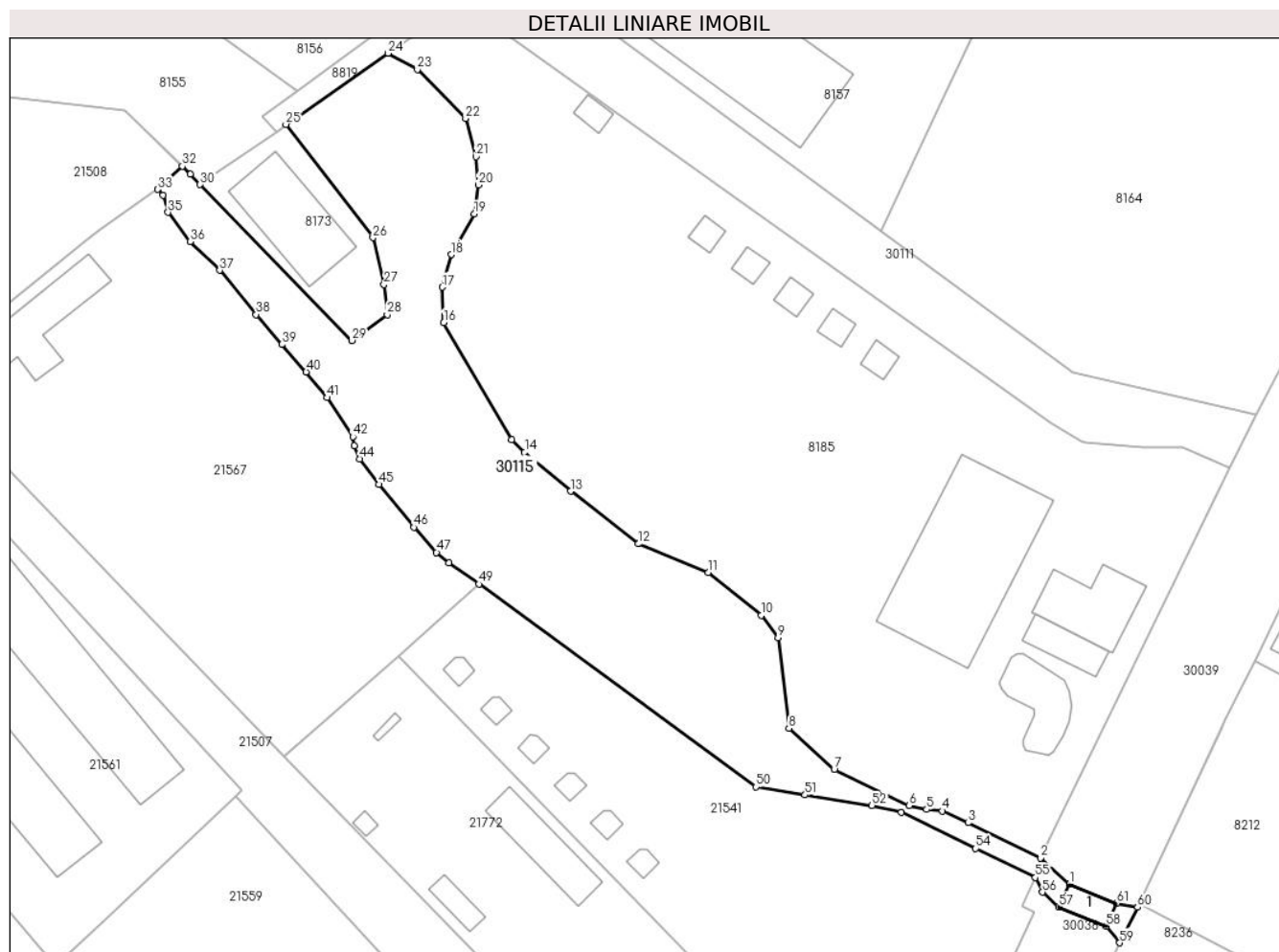
Inscrieri privind dezmembramintele dreptului de proprietate, drepturi reale de garanție și sarcini	Referințe
NU SUNT	

Anexa Nr. 1 La Partea I

Teren

Nr cadastral	Suprafața (mp)*	Observații / Referințe
	4.537	

* Suprafața este determinată în planul de proiecție Stereo 70.



Date referitoare la teren

Crt	Categorie folosință	Intravilan	Suprafața (mp)	Tarla	Parcelă	Nr. topo	Observații / Referințe
1	ape statatoare	DA	4.537	-	234	-	

Date referitoare la construcții

Crt	Număr	Destinație construcție	Supraf. (mp)	Situație juridică	Observații / Referințe
A1.1		construcții industriale și edilitare	46	Fara acte	Nr. niveluri:1; S. construita la sol:46 mp; S. construita desfasurata:46 mp; Construcție industrial-edilitara, regim inaltime P

Lungime Segmente

1) Valorile lungimilor segmentelor sunt obținute din proiecție în plan.

Punct început	X / Y	Punct sfârșit	X / Y	Lungime segment	Punct început	X / Y	Punct sfârșit	X / Y	Lungime segment	Punct început	X / Y	Punct sfârșit	X / Y	Lungime segment
1	573.684,947 374.565,443	2	573.679,501 374.570,334	7.32	2	573.679,501 374.570,334	3	573.665,817 374.576,989	15.216	3	573.665,817 374.576,989	4	573.660,938 374.579,218	5.364
4	573.660,938 374.579,218	5	573.657,964 374.579,503	2.988	5	573.657,964 374.579,503	6	573.654,681 374.580,24	3.365	6	573.654,681 374.580,24	7	573.640,496 374.587,04	15.731
7	573.640,496 374.587,04	8	573.631,921 374.594,833	11.587	8	573.631,921 374.594,833	9	573.629,889 374.611,926	17.213	9	573.629,889 374.611,926	10	573.626,687 374.616,168	5.315

Punct început	X / Y	Punct sfârșit	X / Y	Lungime segment	Punct început	X / Y	Punct sfârșit	X / Y	Lungime segment	Punct început	X / Y	Punct sfârșit	X / Y	Lungime segment
10	573.626,687 374.616,168	11	573.616,65 374.624,272	12.9	11	573.616,65 374.624,272	12	573.603,456 374.629,672	14.256	12	573.603,456 374.629,672	13	573.590,679 374.639,604	16.183
13	573.590,679 374.639,604	14	573.581,963 374.646,981	11.419	14	573.581,963 374.646,981	15	573.579,489 374.649,345	3.422	15	573.579,489 374.649,345	16	573.566,703 374.671,471	25.555
16	573.566,703 374.671,471	17	573.566,4 374.678,16	6.696	17	573.566,4 374.678,16	18	573.568,074 374.684,312	6.376	18	573.568,074 374.684,312	19	573.572,455 374.691,975	8.827
19	573.572,455 374.691,975	20	573.573,234 374.697,475	5.555	20	573.573,234 374.697,475	21	573.572,769 374.702,797	5.342	21	573.572,769 374.702,797	22	573.570,817 374.710,025	7.487
22	573.570,817 374.710,025	23	573.561,701 374.719,271	12.984	23	573.561,701 374.719,271	24	573.556,176 374.722,335	6.318	24	573.556,176 374.722,335	25	573.536,849 374.708,915	23.529
25	573.536,849 374.708,915	26	573.553,317 374.687,504	27.012	26	573.553,317 374.687,504	27	573.555,392 374.678,629	9.114	27	573.555,392 374.678,629	28	573.556,017 374.672,966	5.697
28	573.556,017 374.672,966	29	573.549,335 374.668,074	8.281	29	573.549,335 374.668,074	30	573.520,641 374.697,534	41.125	30	573.520,641 374.697,534	31	573.518,821 374.699,495	2.675
31	573.518,821 374.699,495	32	573.517,27 374.701,017	2.173	32	573.517,27 374.701,017	33	573.512,654 374.696,619	6.376	33	573.512,654 374.696,619	34	573.513,591 374.695,522	1.443
34	573.513,591 374.695,522	35	573.514,595 374.692,289	3.385	35	573.514,595 374.692,289	36	573.518,764 374.686,756	6.928	36	573.518,764 374.686,756	37	573.524,337 374.681,351	7.764
37	573.524,337 374.681,351	38	573.531,234 374.672,996	10.834	38	573.531,234 374.672,996	39	573.536,093 374.667,323	7.469	39	573.536,093 374.667,323	40	573.540,687 374.662,16	6.911
40	573.540,687 374.662,16	41	573.544,601 374.657,288	6.249	41	573.544,601 374.657,288	42	573.549,531 374.649,889	8.891	42	573.549,531 374.649,889	43	573.549,744 374.648,18	1.722
43	573.549,744 374.648,18	44	573.550,859 374.645,726	2.695	44	573.550,859 374.645,726	45	573.554,424 374.640,896	6.003	45	573.554,424 374.640,896	46	573.561,04 374.632,789	10.464
46	573.561,04 374.632,789	47	573.565,334 374.628,053	6.393	47	573.565,334 374.628,053	48	573.567,626 374.626,037	3.052	48	573.567,626 374.626,037	49	573.573,33 374.622,074	6.946
49	573.573,33 374.622,074	50	573.625,72 374.583,754	64.909	50	573.625,72 374.583,754	51	573.634,963 374.582,231	9.368	51	573.634,963 374.582,231	52	573.647,626 374.580,257	12.816
52	573.647,626 374.580,257	53	573.653,168 374.578,924	5.7	53	573.653,168 374.578,924	54	573.667,233 374.572,12	15.624	54	573.667,233 374.572,12	55	573.678,52 374.566,659	12.539
55	573.678,52 374.566,659	56	573.679,837 374.563,886	3.07	56	573.679,837 374.563,886	57	573.682,952 374.561,129	4.16	57	573.682,952 374.561,129	58	573.691,888 374.557,45	9.664
58	573.691,888 374.557,45	59	573.694,442 374.554,329	4.033	59	573.694,442 374.554,329	60	573.697,81 374.561,03	7.5	60	573.697,81 374.561,03	61	573.693,904 374.561,809	3.983
61	573.693,904 374.561,809	1	573.684,947 374.565,443	9.666										

** Lungimile segmentelor sunt determinate în planul de proiecție Stereo 70 și sunt rotunjite la 1 milimetru.

*** Distanța dintre puncte este formată din segmente cumulate ce sunt mai mici decât valoarea 1 milimetru.

**DATE DESPRE IMOBILUL NR. 30116**

Oficiul de Cadastru și Publicitate Imobiliară PRAHOVA
Biroul de Cadastru și Publicitate Imobiliară Ploiești

A. Partea I. Descrierea imobilului

TEREN Intravilan

Adresa: Loc. Târgsoru Vechi, Jud. Prahova

Nr. Crt	Nr cadastral Nr. topografic	Suprafața* (mp)	Observații / Referințe
A1		1.498	Sector cadastral:0 Teren neimprejmuit;

B. Partea II. Proprietari și acte

Inscrieri privitoare la dreptul de proprietate și alte drepturi reale		Referințe
/		
Act Normativ nr. 7, din 13/03/1996 emis de PARLAMENTUL ROMANIEI;		
B1	Inscrierea posesiei, drept de PROPRIETATE, dobandit prin Lege, cota actuala 1/1, cota initiala 1/1 1) NEIDENTIFICAT NEIDENTIFICAT	A1
B2	Se noteaza mentiunea proprietar neidentificat	A1

C. Partea III. SARCINI .

Inscrieri privind dezmembramintele dreptului de proprietate, drepturi reale de garanție și sarcini	Referințe
NU SUNT	

Teren

Nr cadastral	Suprafața (mp)*	Observații / Referințe
	1.498	

* Suprafața este determinată în planul de proiecție Stereo 70.



Date referitoare la teren

Crt	Categorie folosință	Intravilan	Suprafața (mp)	Tarla	Parcelă	Nr. topo	Observații / Referințe
1	drum	DA	1.498	-	268	-	

Lungime Segmente

1) Valorile lungimilor segmentelor sunt obținute din proiecție în plan.

Punct început	X / Y	Punct sfârșit	X / Y	Lungime segment (** (m)
1	572.928,12 374.744,172	2	572.932,895 374.747,544	5.846
3	572.978,5 374.779,742	4	573.024,113 374.811,696	55.692
5	573.061,927 374.839,232	6	573.112,164 374.874,49	61.375
7	573.136,608 374.892,909	8	573.143,829 374.898,35	9.041
9	573.139,574 374.903,236	10	573.132,535 374.898,073	8.729

Punct început	X / Y	Punct sfârșit	X / Y	Lungime segment (** (m)
2	572.932,895 374.747,544	3	572.978,5 374.779,742	55.826
4	573.024,113 374.811,696	5	573.061,927 374.839,232	46.777
6	573.112,164 374.874,49	7	573.136,608 374.892,909	30.607
8	573.143,829 374.898,35	9	573.139,574 374.903,236	6.479
10	573.132,535 374.898,073	11	573.131,592 374.894,904	3.306

Punct început	X / Y	Punct sfârșit	X / Y	Lungime segment (** (m)
11	573.131,592 374.894,904	12	573.123,283 374.889,545	9.887
13	573.115,963 374.884,133	14	573.108,88 374.879,093	8.693
15	573.107,05 374.877,791	16	573.088,597 374.864,771	22.584
17	573.068,538 374.850,619	18	573.058,637 374.843,246	12.345
19	573.045,832 374.834,181	20	573.039,14 374.829,442	8.2
21	573.037,559 374.828,348	22	573.022,923 374.818,213	17.803
23	573.017,388 374.814,325	24	573.007,283 374.807,213	12.357
25	572.993,46 374.797,277	26	572.971,522 374.782,089	26.682
27	572.950,811 374.767,383	28	572.943,439 374.762,149	9.041
29	572.928,128 374.751,363	1	572.928,12 374.744,172	7.191

Punct început	X / Y	Punct sfârșit	X / Y	Lungime segment (** (m)
12	573.123,283 374.889,545	13	573.115,963 374.884,133	9.103
14	573.108,88 374.879,093	15	573.107,05 374.877,791	2.246
16	573.088,597 374.864,771	17	573.068,538 374.850,619	24.549
18	573.058,637 374.843,246	19	573.045,832 374.834,181	15.689
20	573.039,14 374.829,442	21	573.037,559 374.828,348	1.923
22	573.022,923 374.818,213	23	573.017,388 374.814,325	6.764
24	573.007,283 374.807,213	25	572.993,46 374.797,277	17.023
26	572.971,522 374.782,089	27	572.950,811 374.767,383	25.401
28	572.943,439 374.762,149	29	572.928,128 374.751,363	18.729

** Lungimile segmentelor sunt determinate în planul de proiecție Stereo 70 și sunt rotunjite la 1 milimetru.

*** Distanța dintre puncte este formată din segmente cumulate ce sunt mai mici decât valoarea 1 milimetru.

**DATE DESPRE IMOBILUL NR. 30117**

Oficiul de Cadastru și Publicitate Imobiliară PRAHOVA
Biroul de Cadastru și Publicitate Imobiliară Ploiești

A. Partea I. Descrierea imobilului

TEREN Necunoscut

Adresa: Loc. Târgsoru Vechi, Jud. Prahova

Nr. Crt	Nr cadastral Nr. topografic	Suprafața* (mp)	Observații / Referințe
A1		20.488	Sector cadastral:0 Teren neimprejmuit;

B. Partea II. Proprietari și acte

Inscrieri privitoare la dreptul de proprietate și alte drepturi reale		Referințe
/		
Act Normativ nr. 7, din 13/03/1996 emis de PARLAMENTUL ROMANIEI;		
B1	Inscrierea posesiei, drept de PROPRIETATE, dobandit prin Lege, cota actuala 1/1, cota initiala 1/1 1) NEIDENTIFICAT NEIDENTIFICAT	A1
B2	Se noteaza mentiunea proprietar neidentificat	A1

C. Partea III. SARCINI .


Inscrieri privind dezmembramintele dreptului de proprietate, drepturi reale de garanție și sarcini	Referințe
NU SUNT	

Anexa Nr. 1 La Partea I

Teren

Nr cadastral	Suprafața (mp)*	Observații / Referințe
	20.488	

* Suprafața este determinată în planul de proiecție Stereo 70.



Date referitoare la teren

Crt	Categorie folosință	Intravilan	Suprafața (mp)	Tarla	Parcelă	Nr. topo	Observații / Referințe
1	drum	DA	8.923	-	31	-	
2	drum	NU	11.565	-	31	-	

Lungime Segmente

1) Valorile lungimilor segmentelor sunt obținute din proiecție în plan.

Punct început	X / Y	Punct sfârșit	X / Y	Lungime segment	Punct început	X / Y	Punct sfârșit	X / Y	Lungime segment	Punct început	X / Y	Punct sfârșit	X / Y	Lungime segment
1	571.966,805 376.113,196	2	571.965,042 376.112,077	2.088	2	571.965,042 376.112,077	3	571.945,264 376.098,673	23.89 2	3	571.945,264 376.098,673	4	571.936,582 376.093,686	10.01 2
4	571.936,582 376.093,686	5	571.920,819 376.085,19	17.90 7	5	571.920,819 376.085,19	6	571.920,811 376.085,185	0.009	6	571.920,811 376.085,185	7	571.913,967 376.081,496	7.775
7	571.913,967 376.081,496	8	571.911,272 376.080,043	3.062	8	571.911,272 376.080,043	9	571.908,406 376.076,142	4.841	9	571.908,406 376.076,142	10	571.841,216 376.032,393	80.17 8
10	571.841,216 376.032,393	11	571.809,595 376.011,803	37.73 4	11	571.809,595 376.011,803	12	571.784,847 375.995,689	29.53 2	12	571.784,847 375.995,689	13	571.767,577 375.984,183	20.75 2
13	571.767,577 375.984,183	14	571.764,401 375.982,035	3.834	14	571.764,401 375.982,035	15	571.753,574 375.974,826	13.00 7	15	571.753,574 375.974,826	16	571.738,694 375.964,918	17.87 7

Punct început	X / Y	Punct sfârșit	X / Y	Lungime segment	Punct început	X / Y	Punct sfârșit	X / Y	Lungime segment	Punct început	X / Y	Punct sfârșit	X / Y	Lungime segment
16	571.738,694 375.964,918	17	571.724,977 375.955,784	16.48	17	571.724,977 375.955,784	18	571.724,932 375.955,754	0.054	18	571.724,932 375.955,754	19	571.720,617 375.952,881	5.184
19	571.720,617 375.952,881	20	571.687,574 375.933,31	38.40 4	20	571.687,574 375.933,31	21	571.673,106 375.923,209	17.64 5	21	571.673,106 375.923,209	22	571.636,731 375.899,197	43.58 6
22	571.636,731 375.899,197	23	571.572,168 375.865,223	72.95 6	23	571.572,168 375.865,223	24	571.507,361 375.835,045	71.48 9	24	571.507,361 375.835,045	25	571.498,291 375.830,835	9.999
25	571.498,291 375.830,835	26	571.480,906 375.823,482	18.87 6	26	571.480,906 375.823,482	27	571.471,807 375.822,022	9.215	27	571.471,807 375.822,022	28	571.459,806 375.815,46	13.67 8
28	571.459,806 375.815,46	29	571.456,866 375.812,441	4.214	29	571.456,866 375.812,441	30	571.455,386 375.811,781	1.62	30	571.455,386 375.811,781	31	571.444,353 375.806,856	12.08 2
31	571.444,353 375.806,856	32	571.438,926 375.805,328	5.638	32	571.438,926 375.805,328	33	571.430,896 375.803,067	8.342	33	571.430,896 375.803,067	34	571.420,577 375.798,331	11.35 4
34	571.420,577 375.798,331	35	571.403,444 375.790,38	18.88 8	35	571.403,444 375.790,38	36	571.387,476 375.782,923	17.62 3	36	571.387,476 375.782,923	37	571.371,364 375.775,367	17.79 6
37	571.371,364 375.775,367	38	571.354,906 375.767,629	18.18 6	38	571.354,906 375.767,629	39	571.338,448 375.759,891	18.18 6	39	571.338,448 375.759,891	40	571.318,666 375.750,591	21.85 9
40	571.318,666 375.750,591	41	571.309,946 375.746,591	9.594	41	571.309,946 375.746,591	42	571.304,944 375.744,293	5.505	42	571.304,944 375.744,293	43	571.288,393 375.736,693	18.21 3
43	571.288,393 375.736,693	44	571.271,851 375.729,095	18.20 3	44	571.271,851 375.729,095	45	571.255,008 375.721,36	18.53 4	45	571.255,008 375.721,36	46	571.239,757 375.714,263	16.82 1
46	571.239,757 375.714,263	47	571.223,477 375.705,07	18.69 6	47	571.223,477 375.705,07	48	571.218,906 375.702,489	5.249	48	571.218,906 375.702,489	49	571.208,857 375.694,116	13.08
49	571.208,857 375.694,116	50	571.205,87 375.691,627	3.888	50	571.205,87 375.691,627	51	571.196,52 375.683,751	12.22 5	51	571.196,52 375.683,751	52	571.190,528 375.678,703	7.835
52	571.190,528 375.678,703	53	571.185,096 375.673,7	7.385	53	571.185,096 375.673,7	54	571.172,52 375.662,114	17.09 9	54	571.172,52 375.662,114	55	571.168,139 375.658,078	5.957
55	571.168,139 375.658,078	56	571.163,332 375.652,808	7.133	56	571.163,332 375.652,808	57	571.095,351 375.580,513	99.23 7	57	571.095,351 375.580,513	58	571.091,468 375.576,383	5.669
58	571.091,468 375.576,383	59	571.089,348 375.574,402	2.902	59	571.089,348 375.574,402	60	571.014,44 375.504,405	102.5 22	60	571.014,44 375.504,405	61	571.006,997 375.497,449	10.18 7
61	571.006,997 375.497,449	62	570.935,887 375.429,228	98.54 3	62	570.935,887 375.429,228	63	570.751,378 375.254,374	254.2	63	570.751,378 375.254,374	64	570.727,949 375.233,551	31.34 5
64	570.727,949 375.233,551	65	570.688,569 375.198,549	52.68 7	65	570.688,569 375.198,549	66	570.683,191 375.195,722	6.076	66	570.683,191 375.195,722	67	570.680,317 375.192,94	4.0
67	570.680,317 375.192,94	68	570.691,156 375.184,489	13.74 4	68	570.691,156 375.184,489	69	570.692,793 375.187,593	3.509	69	570.692,793 375.187,593	70	570.693,68 375.188,473	1.249
70	570.693,68 375.188,473	71	570.753,679 375.246,07	83.17	71	570.753,679 375.246,07	72	570.938,883 375.421,444	255.0 62	72	570.938,883 375.421,444	73	571.186,185 375.662,485	345.3 39
73	571.186,185 375.662,485	74	571.215,502 375.692,649	42.06 4	74	571.215,502 375.692,649	75	571.224,355 375.698,642	10.69 1	75	571.224,355 375.698,642	76	571.228,361 375.701,353	4.837
76	571.228,361 375.701,353	77	571.310,476 375.740,246	90.86	77	571.310,476 375.740,246	78	571.318,566 375.743,92	8.885	78	571.318,566 375.743,92	79	571.426,22 375.792,808	118.2 35
79	571.426,22 375.792,808	80	571.434,91 375.796,815	9.569	80	571.434,91 375.796,815	81	571.434,919 375.796,82	0.01	81	571.434,919 375.796,82	82	571.513,943 375.833,266	87.02 4
82	571.513,943 375.833,266	83	571.575,666 375.861,732	67.97 1	83	571.575,666 375.861,732	84	571.581,925 375.864,574	6.874	84	571.581,925 375.864,574	85	571.609,342 375.877,024	30.11 1
85	571.609,342 375.877,024	86	571.614,174 375.879,218	5.307	86	571.614,174 375.879,218	87	571.622,948 375.883,519	9.771	87	571.622,948 375.883,519	88	571.637,851 375.890,825	16.59 8
88	571.637,851 375.890,825	89	571.646,86 375.897,797	11.39 2	89	571.646,86 375.897,797	90	571.673,494 375.915,935	32.22 4	90	571.673,494 375.915,935	91	571.685,755 375.924,285	14.83 4
91	571.685,755 375.924,285	92	571.697,946 375.932,587	14.74 9	92	571.697,946 375.932,587	93	571.713,627 375.943,266	18.97 2	93	571.713,627 375.943,266	94	571.717,492 375.945,476	4.452
94	571.717,492 375.945,476	95	571.721,416 375.946,791	4.138	95	571.721,416 375.946,791	96	571.726,111 375.948,365	4.952	96	571.726,111 375.948,365	97	571.729,715 375.949,573	3.801
97	571.729,715 375.949,573	98	571.739,188 375.955,18	11.00 8	98	571.739,188 375.955,18	99	571.747,596 375.960,157	9.771	99	571.747,596 375.960,157	100	571.752,644 375.963,145	5.866
100	571.752,644 375.963,145	101	571.756,011 375.965,138	3.913	101	571.756,011 375.965,138	102	571.764,713 375.970,288	10.11 2	102	571.764,713 375.970,288	103	571.782,145 375.980,606	20.25 7
103	571.782,145 375.980,606	104	571.785,744 375.982,737	4.183	104	571.785,744 375.982,737	105	571.789,121 375.984,987	4.058	105	571.789,121 375.984,987	106	571.805,097 375.995,632	19.19 8
106	571.805,097 375.995,632	107	571.820,874 376.006,145	18.95 9	107	571.820,874 376.006,145	108	571.828,486 376.011,217	9.147	108	571.828,486 376.011,217	109	571.837,116 376.016,936	10.35 3
109	571.837,116 376.016,936	110	571.852,363 376.027,041	18.29 2	110	571.852,363 376.027,041	111	571.860,061 376.032,143	9.235	111	571.860,061 376.032,143	112	571.860,797 376.032,602	0.867
112	571.860,797 376.032,602	113	571.866,398 376.036,096	6.601	113	571.866,398 376.036,096	114	571.874,304 376.041,027	9.318	114	571.874,304 376.041,027	115	571.883,526 376.046,779	10.86 9

Punct început	X / Y	Punct sfârșit	X / Y	Lungime segment	Punct început	X / Y	Punct sfârșit	X / Y	Lungime segment	Punct început	X / Y	Punct sfârșit	X / Y	Lungime segment
115	571.883,526 376.046,779	116	571.898,849 376.056,336	18.059	116	571.898,849 376.056,336	117	571.910,035 376.063,313	13.184	117	571.910,035 376.063,313	118	571.927,332 376.074,102	20.386
118	571.927,332 376.074,102	119	571.931,328 376.075,653	4.286	119	571.931,328 376.075,653	120	571.931,526 376.075,728	0.212	120	571.931,526 376.075,728	121	571.953,339 376.084,048	23.346
121	571.953,339 376.084,048	122	571.966,687 376.087,036	13.678	122	571.966,687 376.087,036	123	571.987,947 376.093,566	22.24	123	571.987,947 376.093,566	124	571.986,023 376.100,199	6.906
124	571.986,023 376.100,199	125	571.977,834 376.102,92	8.629	125	571.977,834 376.102,92	126	571.973,398 376.107,738	6.549	126	571.973,398 376.107,738	127	571.970,852 376.114,585	7.305
127	571.970,852 376.114,585	128	571.969,448 376.118,36	4.028	128	571.969,448 376.118,36	129	572.000,805 376.139,727	37.945	129	572.000,805 376.139,727	130	572.017,633 376.151,195	20.364
130	572.017,633 376.151,195	131	572.034,792 376.162,888	20.764	131	572.034,792 376.162,888	132	572.039,737 376.166,257	5.984	132	572.039,737 376.166,257	133	572.047,893 376.171,815	9.87
133	572.047,893 376.171,815	134	572.116,392 376.211,482	79.155	134	572.116,392 376.211,482	135	572.186,036 376.251,65	80.397	135	572.186,036 376.251,65	136	572.253,948 376.290,995	78.486
136	572.253,948 376.290,995	137	572.323,329 376.331,201	80.189	137	572.323,329 376.331,201	138	572.385,392 376.367,043	71.669	138	572.385,392 376.367,043	139	572.389,26 376.362,788	5.75
139	572.389,26 376.362,788	140	572.403,014 376.372,812	17.019	140	572.403,014 376.372,812	141	572.453,163 376.414,174	65.006	141	572.453,163 376.414,174	142	572.463,29 376.425,238	14.999
142	572.463,29 376.425,238	143	572.465,111 376.427,297	2.749	143	572.465,111 376.427,297	144	572.511,535 376.479,778	70.067	144	572.511,535 376.479,778	145	572.526,603 376.496,812	22.742
145	572.526,603 376.496,812	146	572.526,887 376.497,091	0.398	146	572.526,887 376.497,091	147	572.530,197 376.500,35	4.645	147	572.530,197 376.500,35	148	572.544,218 376.516,722	21.555
148	572.544,218 376.516,722	149	572.548,338 376.521,596	6.382	149	572.548,338 376.521,596	150	572.556,73 376.530,734	12.407	150	572.556,73 376.530,734	151	572.567,506 376.540,391	14.47
151	572.567,506 376.540,391	152	572.571,499 376.542,997	4.768	152	572.571,499 376.542,997	153	572.588,598 376.553,016	19.818	153	572.588,598 376.553,016	154	572.598,283 376.556,472	10.283
154	572.598,283 376.556,472	155	572.605,02 376.559,048	7.213	155	572.605,02 376.559,048	156	572.616,075 376.563,108	11.777	156	572.616,075 376.563,108	157	572.616,332 376.562,109	1.032
157	572.616,332 376.562,109	158	572.620,155 376.563,161	3.965	158	572.620,155 376.563,161	159	572.619,732 376.564,777	1.67	159	572.619,732 376.564,777	160	572.627,222 376.567,312	7.907
160	572.627,222 376.567,312	161	572.628,184 376.563,536	3.897	161	572.628,184 376.563,536	162	572.640,63 376.565,946	12.677	162	572.640,63 376.565,946	163	572.667,061 376.572,193	27.159
163	572.667,061 376.572,193	164	572.666,869 376.575,742	3.554	164	572.666,869 376.575,742	165	572.682,433 376.579,17	15.937	165	572.682,433 376.579,17	166	572.694,822 376.582,085	12.727
166	572.694,822 376.582,085	167	572.707,649 376.584,559	13.063	167	572.707,649 376.584,559	168	572.713,835 376.585,91	6.332	168	572.713,835 376.585,91	169	572.720,021 376.587,035	6.287
169	572.720,021 376.587,035	170	572.733,408 376.589,102	13.546	170	572.733,408 376.589,102	171	572.733,341 376.590,4	1.3	171	572.733,341 376.590,4	172	572.747,765 376.593,608	14.776
172	572.747,765 376.593,608	173	572.767,324 376.597,664	19.975	173	572.767,324 376.597,664	174	572.777,981 376.599,5	10.814	174	572.777,981 376.599,5	175	572.786,902 376.601,038	9.053
175	572.786,902 376.601,038	176	572.803,223 376.603,939	16.577	176	572.803,223 376.603,939	177	572.815,869 376.603,95	12.646	177	572.815,869 376.603,95	178	572.815,848 376.607,692	3.742
178	572.815,848 376.607,692	179	572.831,979 376.610,828	16.433	179	572.831,979 376.610,828	180	572.851,71 376.615,244	20.219	180	572.851,71 376.615,244	181	572.863,5 376.617,59	12.021
181	572.863,5 376.617,59	182	572.865,798 376.618,017	2.337	182	572.865,798 376.618,017	183	572.914,86 376.627,13	49.901	183	572.914,86 376.627,13	184	572.924,33 376.628,89	9.632
184	572.924,33 376.628,89	185	572.925,94 376.627,41	2.187	185	572.925,94 376.627,41	186	572.931,896 376.643,854	17.489	186	572.931,896 376.643,854	187	572.815,706 376.617,814	119.072
187	572.815,706 376.617,814	188	572.680,793 376.588,787	138.0	188	572.680,793 376.588,787	189	572.664,485 376.585,152	16.708	189	572.664,485 376.585,152	190	572.655,205 376.583,152	9.493
190	572.655,205 376.583,152	191	572.639,909 376.579,672	15.687	191	572.639,909 376.579,672	192	572.612,554 376.572,42	28.3	192	572.612,554 376.572,42	193	572.590,25 376.562,806	24.288
193	572.590,25 376.562,806	194	572.568,42 376.550,546	25.037	194	572.568,42 376.550,546	195	572.552,648 376.536,918	20.844	195	572.552,648 376.536,918	196	572.472,952 376.447,811	119.547
196	572.472,952 376.447,811	197	572.466,352 376.440,291	10.006	197	572.466,352 376.440,291	198	572.462,607 376.436,098	5.622	198	572.462,607 376.436,098	199	572.459,929 376.430,895	5.852
199	572.459,929 376.430,895	200	572.420,365 376.397,985	51.462	200	572.420,365 376.397,985	201	572.389,77 376.374,151	38.783	201	572.389,77 376.374,151	202	572.321,323 376.334,662	79.021
202	572.321,323 376.334,662	203	572.251,944 376.294,457	80.187	203	572.251,944 376.294,457	204	572.251,927 376.294,447	0.02	204	572.251,927 376.294,447	205	572.114,393 376.214,947	158.858
205	572.114,393 376.214,947	206	572.114,376 376.214,937	0.02	206	572.114,376 376.214,937	207	572.045,762 376.175,203	79.289	207	572.045,762 376.175,203	208	571.968,62 376.122,503	93.425
208	571.968,62 376.122,503	209	571.964,6 376.120,88	4.335	209	571.964,6 376.120,88	210	571.966,95 376.113,288	7.947	210	571.966,95 376.113,288	1	571.966,805 376.113,196	0.172

**** Lungimile segmentelor sunt determinate în planul de proiecție Stereo 70 și sunt rotunjite la 1 milimetru.**

***** Distanța dintre puncte este formată din segmente cumulate ce sunt mai mici decât valoarea 1 milimetru.**

**DATE DESPRE IMOBILUL NR. 30119**

Oficiul de Cadastru și Publicitate Imobiliară PRAHOVA
Biroul de Cadastru și Publicitate Imobiliară Ploiești

A. Partea I. Descrierea imobilului

TEREN Intravilan

Adresa: Loc. Târgsoru Vechi, Jud. Prahova

Nr. Crt	Nr cadastral Nr. topografic	Suprafața* (mp)	Observații / Referințe
A1		11.159	Sector cadastral:0 Teren neimprejmuit;

B. Partea II. Proprietari și acte

Inscrieri privitoare la dreptul de proprietate și alte drepturi reale		Referințe
/		
Act Normativ nr. 7, din 13/03/1996 emis de PARLAMENTUL ROMANIEI;		
B1	Inscrierea posesiei, drept de PROPRIETATE, dobandit prin Lege, cota actuala 1/1, cota initiala 1/1 1) NEIDENTIFICAT NEIDENTIFICAT	A1
B2	Se noteaza mentiunea proprietar neidentificat	A1

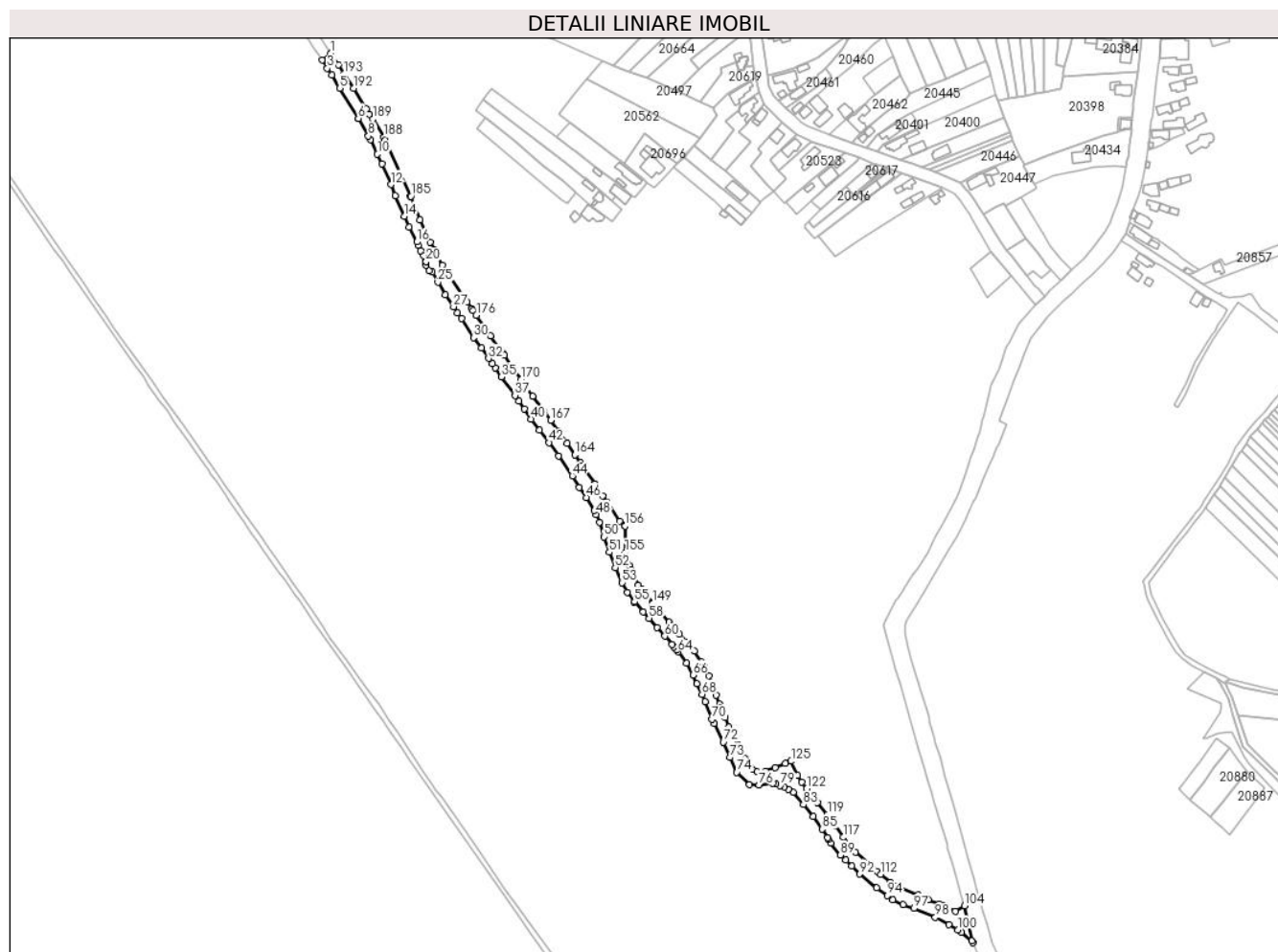
C. Partea III. SARCINI .

Inscrieri privind dezmembramintele dreptului de proprietate, drepturi reale de garanție și sarcini	Referințe
NU SUNT	

Teren

Nr cadastral	Suprafața (mp)*	Observații / Referințe
	11.159	

* Suprafața este determinată în planul de proiecție Stereo 70.



Date referitoare la teren

Crt	Categorie folosință	Intravilan	Suprafața (mp)	Tarla	Parcelă	Nr. topo	Observații / Referințe
1	drum	DA	11.159	-	1004	-	

Lungime Segmente

1) Valorile lungimilor segmentelor sunt obținute din proiecție în plan.

Punct început	X / Y	Punct sfârșit	X / Y	Lungime segment	Punct început	X / Y	Punct sfârșit	X / Y	Lungime segment	Punct început	X / Y	Punct sfârșit	X / Y	Lungime segment
1	572.164,516 375.812,089	2	572.156,923 375.806,205	9.606	2	572.156,923 375.806,205	3	572.161,463 375.799,283	8.278	3	572.161,463 375.799,283	4	572.165,19 375.793,6	6.796
4	572.165,19 375.793,6	5	572.172,042 375.782,448	13.089	5	572.172,042 375.782,448	6	572.187,819 375.756,768	30.139	6	572.187,819 375.756,768	7	572.187,954 375.756,527	0.276
7	572.187,954 375.756,527	8	572.196,265 375.741,742	16.961	8	572.196,265 375.741,742	9	572.197,96 375.738,726	3.46	9	572.197,96 375.738,726	10	572.203,946 375.726,436	13.67
10	572.203,946 375.726,436	11	572.207,965 375.718,184	9.179	11	572.207,965 375.718,184	12	572.215,424 375.700,682	19.025	12	572.215,424 375.700,682	13	572.219,122 375.691,348	10.04
13	572.219,122 375.691,348	14	572.226,849 375.673,814	19.161	14	572.226,849 375.673,814	15	572.230,876 375.664,675	9.987	15	572.230,876 375.664,675	16	572.237,373 375.652,004	14.24
16	572.237,373 375.652,004	17	572.238,652 375.649,29	3.0	17	572.238,652 375.649,29	18	572.240,766 375.644,469	5.264	18	572.240,766 375.644,469	19	572.242,926 375.640,297	4.698

Punct început	X / Y	Punct sfârșit	X / Y	Lungime segment	Punct început	X / Y	Punct sfârșit	X / Y	Lungime segment	Punct început	X / Y	Punct sfârșit	X / Y	Lungime segment
19	572.242,926 375.640,297	20	572.245,28 375.635,244	5.574	20	572.245,28 375.635,244	21	572.245,407 375.635,03	0.249	21	572.245,407 375.635,03	22	572.245,187 375.632,243	2.796
22	572.245,187 375.632,243	23	572.247,855 375.627,641	5.319	23	572.247,855 375.627,641	24	572.250,419 375.626,316	2.886	24	572.250,419 375.626,316	25	572.255,265 375.617,803	9.796
25	572.255,265 375.617,803	26	572.261,723 375.607,195	12.419	26	572.261,723 375.607,195	27	572.268,552 375.597,02	12.254	27	572.268,552 375.597,02	28	572.272,066 375.591,821	6.275
28	572.272,066 375.591,821	29	572.275,348 375.586,847	5.959	29	572.275,348 375.586,847	30	572.285,636 375.570,844	19.025	30	572.285,636 375.570,844	31	572.292,287 375.562,045	11.03
31	572.292,287 375.562,045	32	572.298,346 375.553,145	10.767	32	572.298,346 375.553,145	33	572.301,485 375.548,533	5.579	33	572.301,485 375.548,533	34	572.303,889 375.545,069	4.216
34	572.303,889 375.545,069	35	572.309,189 375.537,43	9.298	35	572.309,189 375.537,43	36	572.309,675 375.537,74	0.576	36	572.309,675 375.537,74	37	572.320,878 375.521,712	19.555
37	572.320,878 375.521,712	38	572.324,119 375.516,772	5.908	38	572.324,119 375.516,772	39	572.328,489 375.510,005	8.055	39	572.328,489 375.510,005	40	572.334,555 375.501,618	10.351
40	572.334,555 375.501,618	41	572.341,328 375.492,205	11.596	41	572.341,328 375.492,205	42	572.349,717 375.481,689	13.452	42	572.349,717 375.481,689	43	572.357,673 375.470,263	13.923
43	572.357,673 375.470,263	44	572.369,414 375.453,478	20.484	44	572.369,414 375.453,478	45	572.375,25 375.443,56	11.508	45	572.375,25 375.443,56	46	572.381,221 375.435,046	10.399
46	572.381,221 375.435,046	47	572.388,056 375.424,377	12.671	47	572.388,056 375.424,377	48	572.389,54 375.420,778	3.893	48	572.389,54 375.420,778	49	572.392,499 375.414,158	7.251
49	572.392,499 375.414,158	50	572.396,54 375.401,706	13.091	50	572.396,54 375.401,706	51	572.400,922 375.388,672	13.751	51	572.400,922 375.388,672	52	572.405,795 375.375,724	13.835
52	572.405,795 375.375,724	53	572.411,597 375.362,837	14.133	53	572.411,597 375.362,837	54	572.416,029 375.354,727	9.242	54	572.416,029 375.354,727	55	572.422,172 375.346,692	10.114
55	572.422,172 375.346,692	56	572.421,838 375.346,477	0.397	56	572.421,838 375.346,477	57	572.429,554 375.338,063	11.416	57	572.429,554 375.338,063	58	572.434,49 375.332,681	7.303
58	572.434,49 375.332,681	59	572.441,583 375.324,81	10.595	59	572.441,583 375.324,81	60	572.448,023 375.317,435	9.791	60	572.448,023 375.317,435	61	572.454,108 375.310,314	9.367
61	572.454,108 375.310,314	62	572.455,599 375.308,622	2.255	62	572.455,599 375.308,622	63	572.458,144 375.305,735	3.849	63	572.458,144 375.305,735	64	572.459,341 375.304,184	1.959
64	572.459,341 375.304,184	65	572.466,531 375.294,545	12.025	65	572.466,531 375.294,545	66	572.471,962 375.284,537	11.387	66	572.471,962 375.284,537	67	572.475,348 375.277,229	8.054
67	572.475,348 375.277,229	68	572.479,522 375.268,192	9.954	68	572.479,522 375.268,192	69	572.482,355 375.262,057	6.758	69	572.482,355 375.262,057	70	572.488,049 375.247,158	15.95
70	572.488,049 375.247,158	71	572.489,811 375.243,567	4.0	71	572.489,811 375.243,567	72	572.497,699 375.227,485	17.912	72	572.497,699 375.227,485	73	572.503,4 375.214,54	14.145
73	572.503,4 375.214,54	74	572.509,1 375.201,92	13.848	74	572.509,1 375.201,92	75	572.519,9 375.191,448	15.043	75	572.519,9 375.191,448	76	572.528,146 375.191,334	8.247
76	572.528,146 375.191,334	77	572.539,875 375.192,612	11.798	77	572.539,875 375.192,612	78	572.542,067 375.191,915	2.3	78	572.542,067 375.191,915	79	572.546,051 375.190,828	4.13
79	572.546,051 375.190,828	80	572.549,154 375.189,623	3.329	80	572.549,154 375.189,623	81	572.553,095 375.187,493	4.48	81	572.553,095 375.187,493	82	572.556,91 375.185,114	4.496
82	572.556,91 375.185,114	83	572.565,585 375.174,644	13.597	83	572.565,585 375.174,644	84	572.574,11 375.164,341	13.373	84	572.574,11 375.164,341	85	572.581,599 375.153,748	12.973
85	572.581,599 375.153,748	86	572.586,16 375.146,389	8.658	86	572.586,16 375.146,389	87	572.586,991 375.144,997	1.621	87	572.586,991 375.144,997	88	572.588,909 375.141,784	3.742
88	572.588,909 375.141,784	89	572.597,164 375.131,844	12.921	89	572.597,164 375.131,844	90	572.601,526 375.127,423	6.211	90	572.601,526 375.127,423	91	572.606,553 375.122,307	7.172
91	572.606,553 375.122,307	92	572.613,565 375.115,58	9.717	92	572.613,565 375.115,58	93	572.627,994 375.103,937	18.541	93	572.627,994 375.103,937	94	572.636,939 375.097,275	11.153
94	572.636,939 375.097,275	95	572.641,723 375.093,761	5.936	95	572.641,723 375.093,761	96	572.650,442 375.089,764	9.592	96	572.650,442 375.089,764	97	572.659,52 375.086,451	9.664
97	572.659,52 375.086,451	98	572.677,635 375.078,876	19.635	98	572.677,635 375.078,876	99	572.689,059 375.072,554	13.057	99	572.689,059 375.072,554	100	572.696,7 375.068,147	8.821
100	572.696,7 375.068,147	101	572.699,855 375.066,327	3.642	101	572.699,855 375.066,327	102	572.708,431 375.058,845	11.381	102	572.708,431 375.058,845	103	572.709,915 375.057,307	2.137
103	572.709,915 375.057,307	104	572.702,33 375.088,817	32.41	104	572.702,33 375.088,817	105	572.694,789 375.084,154	8.866	105	572.694,789 375.084,154	106	572.684,376 375.088,725	11.372
106	572.684,376 375.088,725	107	572.681,081 375.089,962	3.52	107	572.681,081 375.089,962	108	572.671,761 375.094,0	10.157	108	572.671,761 375.094,0	109	572.662,916 375.097,833	9.64
109	572.662,916 375.097,833	110	572.644,243 375.105,581	20.217	110	572.644,243 375.105,581	111	572.639,701 375.108,52	5.41	111	572.639,701 375.108,52	112	572.631,374 375.115,428	10.819
112	572.631,374 375.115,428	113	572.628,448 375.117,855	3.802	113	572.628,448 375.117,855	114	572.621,33 375.123,76	9.249	114	572.621,33 375.123,76	115	572.609,91 375.134,01	15.345
115	572.609,91 375.134,01	116	572.605,527 375.138,798	6.491	116	572.605,527 375.138,798	117	572.599,487 375.146,817	10.039	117	572.599,487 375.146,817	118	572.592,612 375.156,776	12.102

Punct început	X / Y	Punct sfârșit	X / Y	Lungime segment	Punct început	X / Y	Punct sfârșit	X / Y	Lungime segment	Punct început	X / Y	Punct sfârșit	X / Y	Lungime segment	
118	572.592,612 375.156,776	119	572.585,925 375.166,142	11.508	119	572.585,925 375.166,142	120	572.577,741 375.176,503	13.203	120	572.577,741 375.176,503	121	572.574,385 375.180,784	5.44	
121	572.574,385 375.180,784	122	572.568,609 375.188,15	9.361	122	572.568,609 375.188,15	123	572.564,296 375.193,598	6.949	123	572.564,296 375.193,598	124	572.560,856 375.199,103	6.491	
124	572.560,856 375.199,103	125	572.555,281 375.211,378	13.482	125	572.555,281 375.211,378	126	572.550,363 375.209,445	5.284	126	572.550,363 375.209,445	127	572.541,605 375.205,799	9.487	
127	572.541,605 375.205,799	128	572.533,354 375.202,817	8.773	128	572.533,354 375.202,817	129	572.526,435 375.202,306	6.938	129	572.526,435 375.202,306	130	572.522,117 375.204,311	4.761	
130	572.522,117 375.204,311	131	572.520,662 375.205,882	2.141	131	572.520,662 375.205,882	132	572.516,147 375.213,424	8.79	132	572.516,147 375.213,424	133	572.510,017 375.225,352	13.411	
133	572.510,017 375.225,352	134	572.502,317 375.240,536	17.025	134	572.502,317 375.240,536	135	572.499,166 375.248,51	8.574	135	572.499,166 375.248,51	136	572.495,842 375.256,919	9.042	
136	572.495,842 375.256,919	137	572.494,463 375.260,0	3.376	137	572.494,463 375.260,0	138	572.491,668 375.267,331	7.846	138	572.491,668 375.267,331	139	572.489,0 375.274,381	7.538	
139	572.489,0 375.274,381	140	572.485,186 375.283,982	10.331	140	572.485,186 375.283,982	141	572.482,026 375.291,46	8.118	141	572.482,026 375.291,46	142	572.479,179 375.295,826	5.212	
142	572.479,179 375.295,826	143	572.473,19 375.305,007	10.962	143	572.473,19 375.305,007	144	572.466,477 375.312,699	10.209	144	572.466,477 375.312,699	145	572.460,479 375.319,34	8.949	
145	572.460,479 375.319,34	146	572.454,558 375.326,123	9.004	146	572.454,558 375.326,123	147	572.451,724 375.329,359	4.302	147	572.451,724 375.329,359	148	572.443,826 375.338,737	12.261	
148	572.443,826 375.338,737	149	572.437,979 375.345,45	8.902	149	572.437,979 375.345,45	150	572.428,49 375.357,241	15.135	150	572.428,49 375.357,241	151	572.425,673 375.360,74	4.492	
151	572.425,673 375.360,74	152	572.422,33 375.366,867	6.98	152	572.422,33 375.366,867	153	572.419,581 375.373,963	7.61	153	572.419,581 375.373,963	154	572.418,367 375.377,096	3.36	
154	572.418,367 375.377,096	155	572.414,212 375.388,568	12.201	155	572.414,212 375.388,568	156	572.414,212 375.410,86	22.292	156	572.414,212 375.410,86	157	572.413,705 375.411,149	0.584	
157	572.413,705 375.411,149	158	572.409,832 375.415,074	5.514	158	572.409,832 375.415,074	159	572.398,811 375.431,263	19.584	159	572.398,811 375.431,263	160	572.395,385 375.436,525	6.279	
160	572.395,385 375.436,525	161	572.388,8 375.446,639	12.069	161	572.388,8 375.446,639	162	572.377,936 375.461,944	18.769	162	572.377,936 375.461,944	163	572.376,41 375.464,537	3.009	
163	572.376,41 375.464,537	164	572.371,745 375.471,262	8.185	164	572.371,745 375.471,262	165	572.364,914 375.481,043	11.93	165	572.364,914 375.481,043	166	572.357,99 375.491,15	12.251	
166	572.357,99 375.491,15	167	572.351,11 375.500,756	11.816	167	572.351,11 375.500,756	168	572.345,528 375.508,137	9.254	168	572.345,528 375.508,137	169	572.335,741 375.521,078	16.225	
169	572.335,741 375.521,078	170	572.325,893 375.535,258	17.264	170	572.325,893 375.535,258	171	572.318,685 375.545,637	12.636	171	572.318,685 375.545,637	172	572.311,684 375.555,714	12.27	
172	572.311,684 375.555,714	173	572.310,05 375.558,068	2.866	173	572.310,05 375.558,068	174	572.300,228 375.572,219	17.226	174	572.300,228 375.572,219	175	572.295,373 375.578,956	8.304	
175	572.295,373 375.578,956	176	572.287,88 375.589,766	13.153	176	572.287,88 375.589,766	177	572.285,3 375.593,637	4.652	177	572.285,3 375.593,637	178	572.284,013 375.595,532	2.291	
178	572.284,013 375.595,532	179	572.280,177 375.601,178	6.826	179	572.280,177 375.601,178	180	572.259,106 375.632,07	37.394	180	572.259,106 375.632,07	181	572.254,542 375.640,745	9.802	
181	572.254,542 375.640,745	182	572.252,138 375.645,306	5.156	182	572.252,138 375.645,306	183	572.248,588 375.651,864	7.457	183	572.248,588 375.651,864	184	572.239,916 375.670,794	20.822	
184	572.239,916 375.670,794	185	572.232,277 375.690,613	21.24	185	572.232,277 375.690,613	186	572.231,698 375.690,334	0.643	186	572.231,698 375.690,334	187	572.210,548 375.738,304	52.426	
187	572.210,548 375.738,304	188	572.209,399 375.740,82	2.766	188	572.209,399 375.740,82	189	572.199,922 375.756,212	18.076	189	572.199,922 375.756,212	190	572.197,324 375.760,431	4.955	
190	572.197,324 375.760,431	191	572.194,724 375.764,716	5.012	191	572.194,724 375.764,716	192	572.183,608 375.782,361	20.855	192	572.183,608 375.782,361	193	572.175,454 375.794,827	14.896	
193	572.175,454 375.794,827	194	572.170,821 375.802,139	8.656	194	572.170,821 375.802,139	195	572.164,516 375.812,089	11.779						

** Lungimile segmentelor sunt determinate în planul de proiecție Stereo 70 și sunt rotunjite la 1 milimetru.

*** Distanța dintre puncte este formată din segmente cumulate ce sunt mai mici decât valoarea 1 milimetru.

**DATE DESPRE IMOBILUL NR. 30120**

Oficiul de Cadastru și Publicitate Imobiliară PRAHOVA
Biroul de Cadastru și Publicitate Imobiliară Ploiești

A. Partea I. Descrierea imobilului

TEREN Intravilan

Adresa: Loc. Târgsoru Vechi, Jud. Prahova

Nr. Crt	Nr cadastral Nr. topografic	Suprafața* (mp)	Observații / Referințe
A1		2.568	Sector cadastral:0 Teren neimprejmuit;

B. Partea II. Proprietari și acte

Inscrieri privitoare la dreptul de proprietate și alte drepturi reale		Referințe
/		
Act Normativ nr. 7, din 13/03/1996 emis de PARLAMENTUL ROMANIEI;		
B1	Inscrierea posesiei, drept de PROPRIETATE, dobandit prin Lege, cota actuala 1/1, cota initiala 1/1 1) NEIDENTIFICAT NEIDENTIFICAT	A1
B2	Se noteaza mentiunea proprietar neidentificat	A1

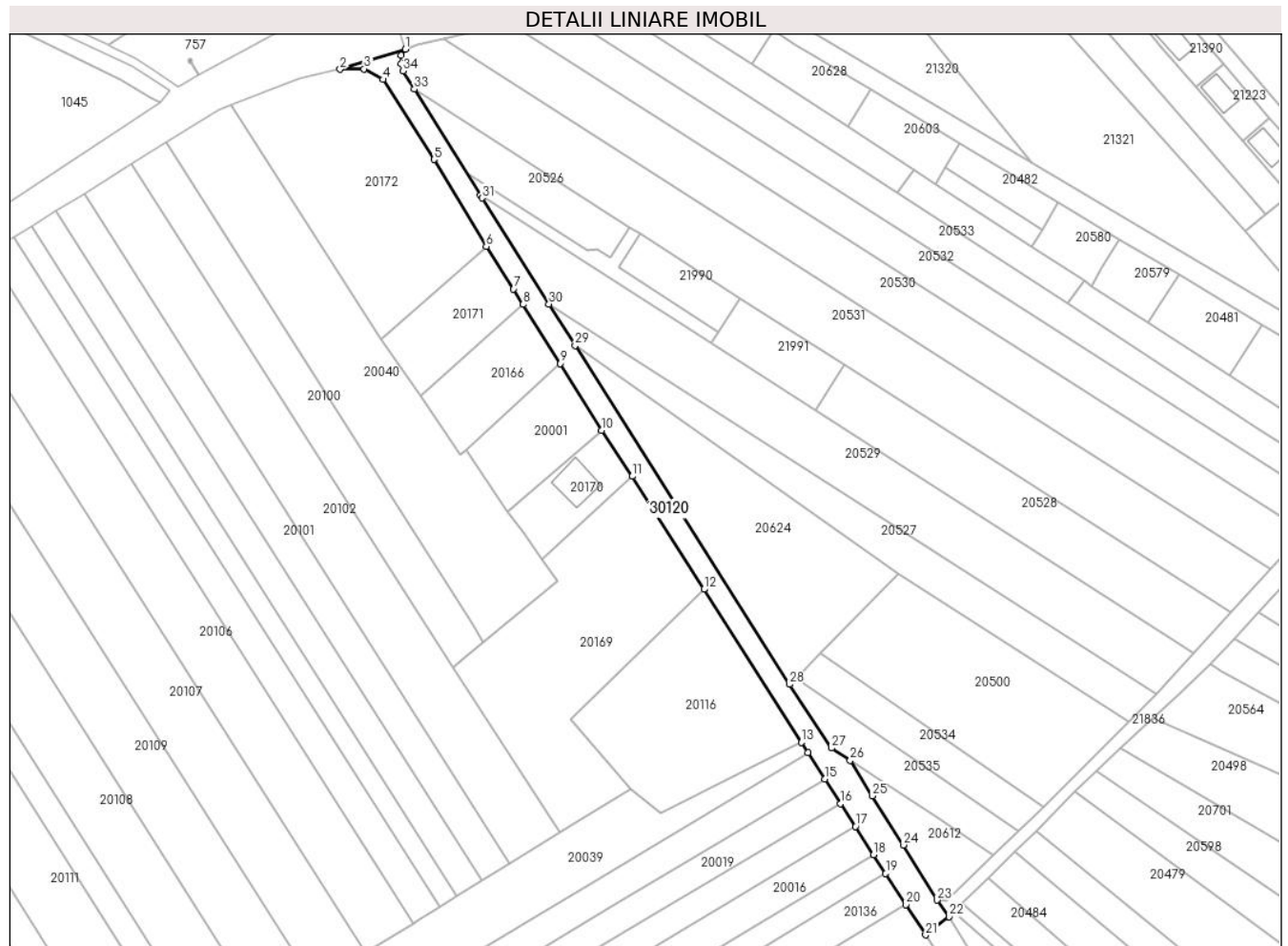
C. Partea III. SARCINI .

Inscrieri privind dezmembramintele dreptului de proprietate, drepturi reale de garanție și sarcini	Referințe
NU SUNT	

Teren

Nr cadastral	Suprafața (mp)*	Observații / Referințe
	2.568	

* Suprafața este determinată în planul de proiecție Stereo 70.



Date referitoare la teren

Crt	Categorie folosință	Intramilan	Suprafața (mp)	Tarla	Parcelă	Nr. topo	Observații / Referințe
1	drum	DA	2.568	-	339	-	

Lungime Segmente

1) Valorile lungimilor segmentelor sunt obținute din proiecție în plan.

Punct început	X / Y	Punct sfârșit	X / Y	Lungime segment (** (m)
1	571.987,947 376.093,566	2	571.966,687 376.087,036	22.24
3	571.974,496 376.087,175	4	571.980,62 376.083,725	7.029
5	571.997,214 376.057,748	6	572.014,165 376.029,579	32.876
7	572.023,02 376.015,744	8	572.026,177 376.010,758	5.901
9	572.038,297 375.991,616	10	572.051,689 375.969,944	25.476

Punct început	X / Y	Punct sfârșit	X / Y	Lungime segment (** (m)
2	571.966,687 376.087,036	3	571.974,496 376.087,175	7.81
4	571.980,62 376.083,725	5	571.997,214 376.057,748	30.825
6	572.014,165 376.029,579	7	572.023,02 376.015,744	16.426
8	572.026,177 376.010,758	9	572.038,297 375.991,616	22.656
10	572.051,689 375.969,944	11	572.061,586 375.954,981	17.94

Punct început	X / Y	Punct sfârșit	X / Y	Lungime segment (** (m)
11	572.061,586 375.954,981	12	572.084,91 375.918,321	43.451
13	572.116,498 375.868,674	14	572.118,649 375.865,342	3.966
15	572.124,155 375.856,812	16	572.129,323 375.848,805	9.53
17	572.134,117 375.841,379	18	572.140,023 375.832,229	10.891
19	572.143,964 375.826,123	20	572.150,473 375.816,039	12.002
21	572.156,923 375.806,205	22	572.164,516 375.812,089	9.606
23	572.160,6 375.817,511	24	572.149,656 375.835,382	20.956
25	572.139,526 375.851,262	26	572.132,443 375.862,812	13.549
27	572.126,313 375.866,801	28	572.112,695 375.887,488	24.767
29	572.043,058 375.997,454	30	572.034,564 376.010,887	15.893
31	572.012,818 376.045,277	32	572.012,288 376.046,129	1.003
33	571.990,842 376.080,597	34	571.987,169 376.086,501	6.953
35	571.986,518 376.088,919	36	571.986,481 376.091,644	2.725

Punct început	X / Y	Punct sfârșit	X / Y	Lungime segment (** (m)
12	572.084,91 375.918,321	13	572.116,498 375.868,674	58.844
14	572.118,649 375.865,342	15	572.124,155 375.856,812	10.153
16	572.129,323 375.848,805	17	572.134,117 375.841,379	8.839
18	572.140,023 375.832,229	19	572.143,964 375.826,123	7.267
20	572.150,473 375.816,039	21	572.156,923 375.806,205	11.761
22	572.164,516 375.812,089	23	572.160,6 375.817,511	6.688
24	572.149,656 375.835,382	25	572.139,526 375.851,262	18.836
26	572.132,443 375.862,812	27	572.126,313 375.866,801	7.314
28	572.112,695 375.887,488	29	572.043,058 375.997,454	130.161
30	572.034,564 376.010,887	31	572.012,818 376.045,277	40.689
32	572.012,288 376.046,129	33	571.990,842 376.080,597	40.595
34	571.987,169 376.086,501	35	571.986,518 376.088,919	2.504
36	571.986,481 376.091,644	1	571.987,947 376.093,566	2.417

** Lungimile segmentelor sunt determinate în planul de proiecție Stereo 70 și sunt rotunjite la 1 milimetru.

*** Distanța dintre puncte este formată din segmente cumulate ce sunt mai mici decât valoarea 1 milimetru.

**DATE DESPRE IMOBILUL NR. 30121**

Oficiul de Cadastru și Publicitate Imobiliară PRAHOVA
Biroul de Cadastru și Publicitate Imobiliară Ploiești

A. Partea I. Descrierea imobilului

TEREN Intravilan

Adresa: Loc. Târgsoru Vechi, Jud. Prahova

Nr. Crt	Nr cadastral Nr. topografic	Suprafața* (mp)	Observații / Referințe
A1		9.218	Sector cadastral:0 Teren neimprejmuit;

B. Partea II. Proprietari și acte

Inscrieri privitoare la dreptul de proprietate și alte drepturi reale		Referințe
/		
Act Normativ nr. 7, din 13/03/1996 emis de PARLAMENTUL ROMANIEI;		
B1	Inscrierea posesiei, drept de PROPRIETATE, dobandit prin Lege, cota actuala 1/1, cota initiala 1/1 1) NEIDENTIFICAT NEIDENTIFICAT	A1
B2	Se noteaza mentiunea proprietar neidentificat	A1

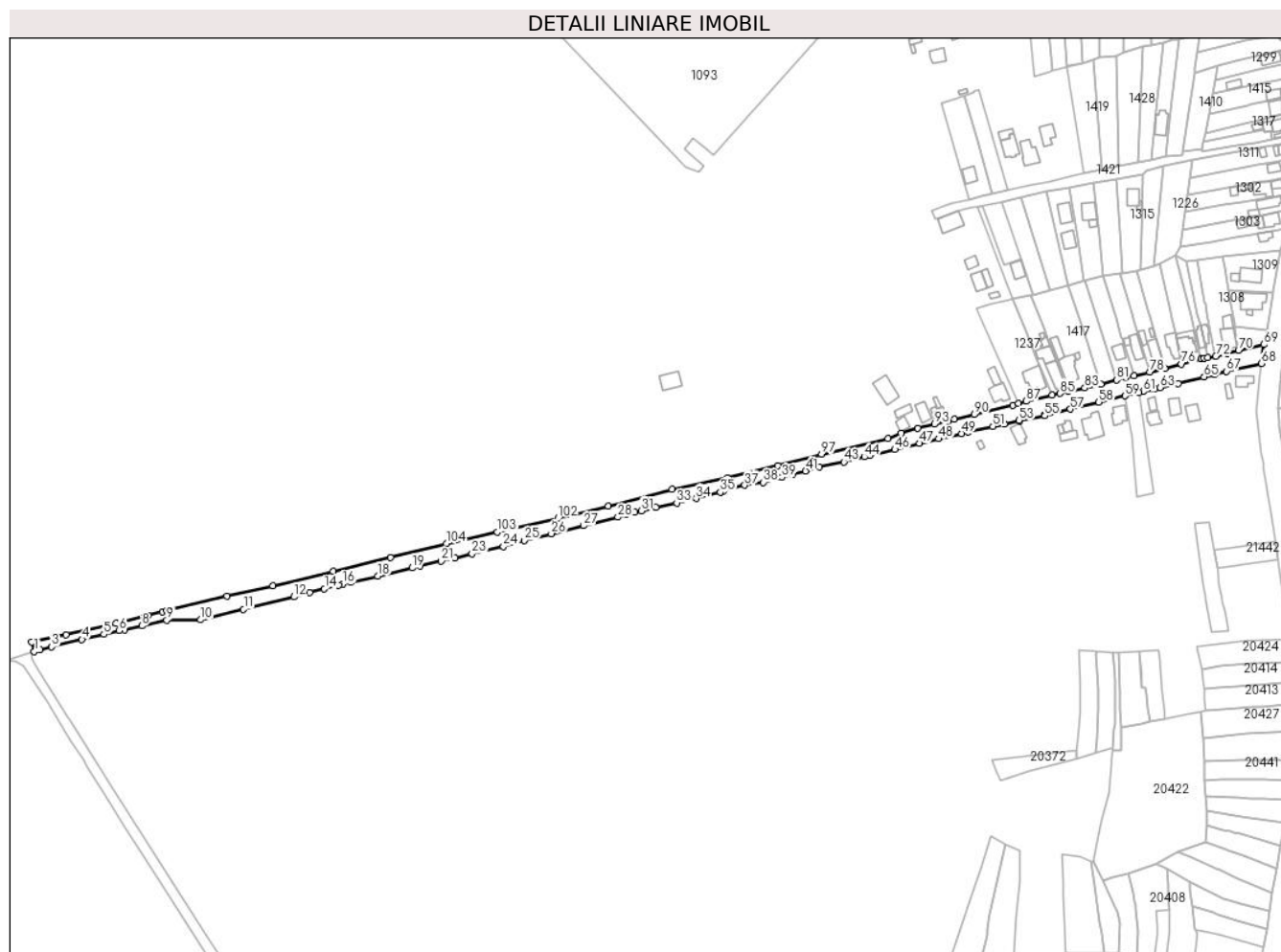
C. Partea III. SARCINI .

Inscrieri privind dezmembramintele dreptului de proprietate, drepturi reale de garanție și sarcini	Referințe
NU SUNT	

Teren

Nr cadastral	Suprafața (mp)*	Observații / Referințe
	9.218	

* Suprafața este determinată în planul de proiecție Stereo 70.



Date referitoare la teren

Crt	Categorie folosință	Intra vilan	Suprafața (mp)	Tarla	Parcelă	Nr. topo	Observații / Referințe
1	drum	DA	9.218	-	343	-	

Lungime Segmente

1) Valorile lungimilor segmentelor sunt obținute din proiecție în plan.

Punct început	X / Y	Punct sfârșit	X / Y	Lungime segment	Punct început	X / Y	Punct sfârșit	X / Y	Lungime segment	Punct început	X / Y	Punct sfârșit	X / Y	Lungime segment
1	571.987,947 376.093,566	2	571.991,854 376.094,974	4.153	2	571.991,854 376.094,974	3	572.000,311 376.096,991	8.694	3	572.000,311 376.096,991	4	572.021,922 376.102,145	22.217
4	572.021,922 376.102,145	5	572.037,598 376.105,883	16.116	5	572.037,598 376.105,883	6	572.048,651 376.108,519	11.363	6	572.048,651 376.108,519	7	572.052,175 376.109,137	3.578
7	572.052,175 376.109,137	8	572.064,777 376.111,897	12.901	8	572.064,777 376.111,897	9	572.082,569 376.115,867	18.23	9	572.082,569 376.115,867	10	572.106,77 376.116,183	24.203
10	572.106,77 376.116,183	11	572.137,481 376.123,711	31.62	11	572.137,481 376.123,711	12	572.173,477 376.132,534	37.062	12	572.173,477 376.132,534	13	572.184,516 376.135,509	11.433
13	572.184,516 376.135,509	14	572.195,178 376.138,381	11.042	14	572.195,178 376.138,381	15	572.205,208 376.141,084	10.388	15	572.205,208 376.141,084	16	572.208,261 376.141,78	3.131
16	572.208,261 376.141,78	17	572.213,755 376.143,032	5.635	17	572.213,755 376.143,032	18	572.233,358 376.147,492	20.104	18	572.233,358 376.147,492	19	572.257,825 376.153,213	25.127

Punct început	X / Y	Punct sfârșit	X / Y	Lungime segment	Punct început	X / Y	Punct sfârșit	X / Y	Lungime segment	Punct început	X / Y	Punct sfârșit	X / Y	Lungime segment
19	572.257,825 376.153,213	20	572.263,723 376.154,592	6.057	20	572.263,723 376.154,592	21	572.278,707 376.158,095	15.388	21	572.278,707 376.158,095	22	572.288,455 376.160,375	10.011
22	572.288,455 376.160,375	23	572.300,679 376.163,233	12.554	23	572.300,679 376.163,233	24	572.323,186 376.168,496	23.114	24	572.323,186 376.168,496	25	572.337,993 376.172,966	15.467
25	572.337,993 376.172,966	26	572.357,27 376.177,724	19.856	26	572.357,27 376.177,724	27	572.380,445 376.183,445	23.871	27	572.380,445 376.183,445	28	572.404,791 376.189,454	25.077
28	572.404,791 376.189,454	29	572.410,891 376.191,155	6.333	29	572.410,891 376.191,155	30	572.417,014 376.192,862	6.356	30	572.417,014 376.192,862	31	572.421,601 376.193,967	4.718
31	572.421,601 376.193,967	32	572.432,117 376.196,382	10.79	32	572.432,117 376.196,382	33	572.446,878 376.199,69	15.127	33	572.446,878 376.199,69	34	572.460,733 376.202,802	14.2
34	572.460,733 376.202,802	35	572.478,06 376.207,36	17.916	35	572.478,06 376.207,36	36	572.480,154 376.207,911	2.165	36	572.480,154 376.207,911	37	572.495,499 376.212,223	15.939
37	572.495,499 376.212,223	38	572.508,875 376.214,327	13.54	38	572.508,875 376.214,327	39	572.522,184 376.217,842	13.765	39	572.522,184 376.217,842	40	572.529,986 376.220,09	8.119
40	572.529,986 376.220,09	41	572.538,919 376.222,48	9.247	41	572.538,919 376.222,48	42	572.548,745 376.225,439	10.262	42	572.548,745 376.225,439	43	572.566,268 376.228,9	17.862
43	572.566,268 376.228,9	44	572.580,893 376.232,518	15.066	44	572.580,893 376.232,518	45	572.585,029 376.233,541	4.261	45	572.585,029 376.233,541	46	572.602,726 376.237,785	18.199
46	572.602,726 376.237,785	47	572.620,234 376.242,151	18.044	47	572.620,234 376.242,151	48	572.633,947 376.245,428	14.099	48	572.633,947 376.245,428	49	572.650,412 376.249,195	16.89
49	572.650,412 376.249,195	50	572.655,038 376.250,221	4.738	50	572.655,038 376.250,221	51	572.672,739 376.254,257	18.155	51	572.672,739 376.254,257	52	572.681,164 376.256,165	8.638
52	572.681,164 376.256,165	53	572.691,498 376.258,505	10.596	53	572.691,498 376.258,505	54	572.691,666 376.258,197	0.351	54	572.691,666 376.258,197	55	572.709,819 376.261,896	18.526
55	572.709,819 376.261,896	56	572.709,627 376.262,307	0.454	56	572.709,627 376.262,307	57	572.728,195 376.266,533	19.043	57	572.728,195 376.266,533	58	572.748,433 376.271,418	20.819
58	572.748,433 376.271,418	59	572.767,15 376.276,13	19.301	59	572.767,15 376.276,13	60	572.777,006 376.278,382	10.11	60	572.777,006 376.278,382	61	572.780,02 376.279,089	3.096
61	572.780,02 376.279,089	62	572.788,47 376.281,07	8.679	62	572.788,47 376.281,07	63	572.792,361 376.281,996	4.0	63	572.792,361 376.281,996	64	572.804,973 376.284,996	12.964
64	572.804,973 376.284,996	65	572.823,634 376.289,69	19.242	65	572.823,634 376.289,69	66	572.830,851 376.291,505	7.442	66	572.830,851 376.291,505	67	572.839,719 376.293,667	9.128
67	572.839,719 376.293,667	68	572.864,564 376.299,264	25.468	68	572.864,564 376.299,264	69	572.866,322 376.312,762	13.612	69	572.866,322 376.312,762	70	572.848,219 376.308,739	18.545
70	572.848,219 376.308,739	71	572.840,131 376.306,517	8.388	71	572.840,131 376.306,517	72	572.831,983 376.304,422	8.413	72	572.831,983 376.304,422	73	572.826,076 376.303,177	6.037
73	572.826,076 376.303,177	74	572.823,855 376.302,825	2.249	74	572.823,855 376.302,825	75	572.821,657 376.302,348	2.249	75	572.821,657 376.302,348	76	572.807,491 376.298,827	14.597
76	572.807,491 376.298,827	77	572.795,47 376.295,787	12.399	77	572.795,47 376.295,787	78	572.784,908 376.293,025	10.917	78	572.784,908 376.293,025	79	572.773,511 376.290,468	11.68
79	572.773,511 376.290,468	80	572.767,621 376.288,995	6.071	80	572.767,621 376.288,995	81	572.761,254 376.287,536	6.532	81	572.761,254 376.287,536	82	572.749,943 376.284,536	11.702
82	572.749,943 376.284,536	83	572.738,342 376.281,751	11.931	83	572.738,342 376.281,751	84	572.726,682 376.279,07	11.964	84	572.726,682 376.279,07	85	572.720,859 376.277,847	5.95
85	572.720,859 376.277,847	86	572.715,081 376.276,441	5.947	86	572.715,081 376.276,441	87	572.696,759 376.272,15	18.818	87	572.696,759 376.272,15	88	572.690,979 376.270,796	5.936
88	572.690,979 376.270,796	89	572.687,032 376.269,181	4.265	89	572.687,032 376.269,181	90	572.659,353 376.262,771	28.412	90	572.659,353 376.262,771	91	572.645,33 376.259,31	14.444
91	572.645,33 376.259,31	92	572.640,945 376.258,251	4.511	92	572.640,945 376.258,251	93	572.631,05 376.255,87	10.177	93	572.631,05 376.255,87	94	572.619,089 376.252,826	12.342
94	572.619,089 376.252,826	95	572.607,173 376.249,686	12.323	95	572.607,173 376.249,686	96	572.597,669 376.245,478	10.394	96	572.597,669 376.245,478	97	572.550,313 376.234,441	48.625
97	572.550,313 376.234,441	98	572.519,092 376.226,392	32.242	98	572.519,092 376.226,392	99	572.483,251 376.217,431	36.944	99	572.483,251 376.217,431	100	572.443,423 376.209,273	40.655
100	572.443,423 376.209,273	101	572.398,007 376.197,395	46.944	101	572.398,007 376.197,395	102	572.362,086 376.188,929	36.905	102	572.362,086 376.188,929	103	572.318,83 376.178,843	44.416
103	572.318,83 376.178,843	104	572.282,346 376.170,57	37.41	104	572.282,346 376.170,57	105	572.242,327 376.160,64	41.233	105	572.242,327 376.160,64	106	572.201,455 376.150,941	42.007
106	572.201,455 376.150,941	107	572.158,365 376.140,584	44.317	107	572.158,365 376.140,584	108	572.125,55 376.132,926	33.697	108	572.125,55 376.132,926	109	572.082,414 376.122,579	44.36
109	572.082,414 376.122,579	110	572.079,321 376.121,804	3.189	110	572.079,321 376.121,804	111	572.069,098 376.119,242	10.539	111	572.069,098 376.119,242	112	572.046,275 376.113,522	23.529
112	572.046,275 376.113,522	113	572.010,604 376.105,578	36.545	113	572.010,604 376.105,578	114	571.986,023 376.100,199	25.163	114	571.986,023 376.100,199	1	571.987,947 376.093,566	6.906

**** Lungimile segmentelor sunt determinate în planul de proiecție Stereo 70 și sunt rotunjite la 1 milimetru.**

***** Distanța dintre puncte este formată din segmente cumulate ce sunt mai mici decât valoarea 1 milimetru.**

**DATE DESPRE IMOBILUL NR. 30123**

Oficiul de Cadastru și Publicitate Imobiliară PRAHOVA
Biroul de Cadastru și Publicitate Imobiliară Ploiești

A. Partea I. Descrierea imobilului

TEREN Extravilan

Adresa: Jud. Prahova

Nr. Crt	Nr cadastral Nr. topografic	Suprafața* (mp)	Observații / Referințe
A1		1.887	Sector cadastral:0 Teren neimprejmuit;

B. Partea II. Proprietari și acte

Inscrieri privitoare la dreptul de proprietate și alte drepturi reale		Referințe
/		
Act Normativ nr. 7, din 13/03/1996 emis de PARLAMENTUL ROMANIEI;		
B1	Inscrierea posesiei, drept de PROPRIETATE, dobandit prin Lege, cota actuala 1/1, cota initiala 1/1 1) NEIDENTIFICAT NEIDENTIFICAT	A1
B2	Se noteaza mentiunea proprietar neidentificat	A1

C. Partea III. SARCINI .

Inscrieri privind dezmembramintele dreptului de proprietate, drepturi reale de garanție și sarcini	Referințe
NU SUNT	

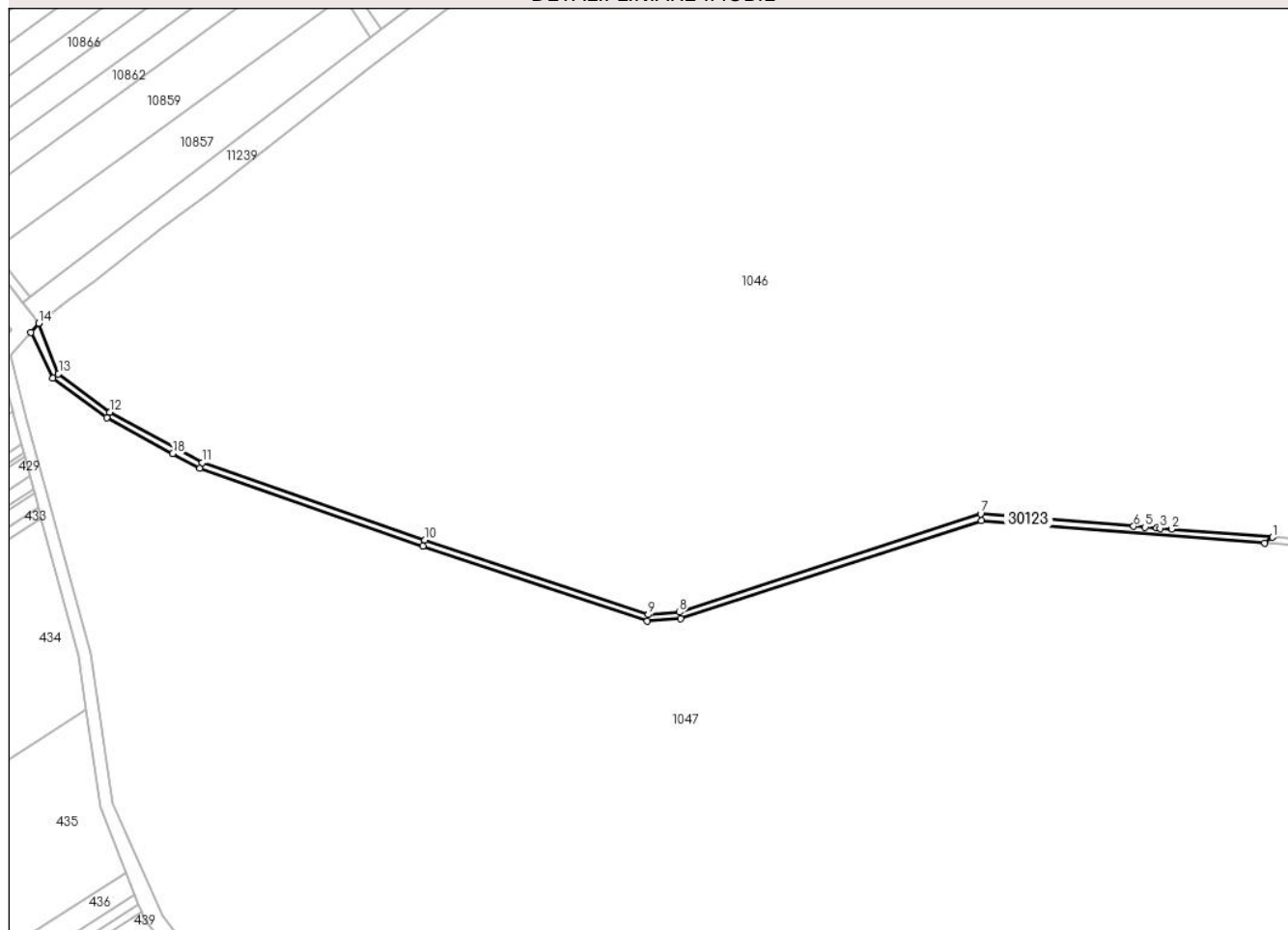
Anexa Nr. 1 La Partea I

Teren

Nr cadastral	Suprafața (mp)*	Observații / Referințe
	1.887	

* Suprafața este determinată în planul de proiecție Stereo 70.

DETALII LINIARE IMOBIL



Date referitoare la teren

Crt	Categorie folosință	Intravilan	Suprafața (mp)	Tarla	Parcelă	Nr. topo	Observații / Referințe
1	ape statatoare	NU	1.887	-	37	-	

Lungime Segmente

1) Valorile lungimilor segmentelor sunt obținute din proiecție în plan.

Punct început	X / Y	Punct sfârșit	X / Y	Lungime segment (** (m)
1	571.240,03 378.079,872	2	571.193,04 378.083,615	47.139
3	571.187,693 378.084,041	4	571.186,16 378.084,163	1.538
5	571.180,869 378.084,584	6	571.175,511 378.085,011	5.375
7	571.104,432 378.090,673	8	570.964,518 378.045,125	147.141
9	570.950,043 378.043,992	10	570.846,399 378.078,6	109.269

Punct început	X / Y	Punct sfârșit	X / Y	Lungime segment (** (m)
2	571.193,04 378.083,615	3	571.187,693 378.084,041	5.364
4	571.186,16 378.084,163	5	571.180,869 378.084,584	5.308
6	571.175,511 378.085,011	7	571.104,432 378.090,673	71.304
8	570.964,518 378.045,125	9	570.950,043 378.043,992	14.519
10	570.846,399 378.078,6	11	570.743,034 378.114,554	109.44

Punct început	X / Y	Punct sfârșit	X / Y	Lungime segment (** (m)
11	570.743,034 378.114,554	12	570.700,147 378.137,937	48.847
13	570.676,201 378.155,673	14	570.667,049 378.179,16	25.207
15	570.663,365 378.174,978	16	570.673,64 378.153,602	23.717
17	570.698,535 378.135,399	18	570.729,265 378.118,645	35.0
19	570.741,814 378.111,802	20	570.845,43 378.075,761	109.705
21	570.949,67 378.040,955	22	570.965,107 378.042,163	15.484
23	571.104,791 378.087,636	24	571.236,381 378.077,154	132.007

Punct început	X / Y	Punct sfârșit	X / Y	Lungime segment (** (m)
12	570.700,147 378.137,937	13	570.676,201 378.155,673	29.799
14	570.667,049 378.179,16	15	570.663,365 378.174,978	5.573
16	570.673,64 378.153,602	17	570.698,535 378.135,399	30.84
18	570.729,265 378.118,645	19	570.741,814 378.111,802	14.293
20	570.845,43 378.075,761	21	570.949,67 378.040,955	109.897
22	570.965,107 378.042,163	23	571.104,791 378.087,636	146.899
24	571.236,381 378.077,154	1	571.240,03 378.079,872	4.55

** Lungimile segmentelor sunt determinate în planul de proiecție Stereo 70 și sunt rotunjite la 1 milimetru.

*** Distanța dintre puncte este formată din segmente cumulate ce sunt mai mici decât valoarea 1 milimetru.

**DATE DESPRE IMOBILUL NR. 30124**

Oficiul de Cadastru și Publicitate Imobiliară PRAHOVA
Biroul de Cadastru și Publicitate Imobiliară Ploiești

A. Partea I. Descrierea imobilului

TEREN Necunoscut

Adresa: Loc. Târgsoru Vechi, Jud. Prahova

Nr. Crt	Nr cadastral Nr. topografic	Suprafața* (mp)	Observații / Referințe
A1	29817	10.353	Sector cadastral:0 Teren neimprejmuț; DREPT DE PROPRIETATE IN FAVOAREA STATULUI ROMAN SI DREPT DE ADMINISTRARE IN FAVOAREA AGENTIEI NATIONALE DE IMBUNATATIRI FUNCiare

B. Partea II. Proprietari și acte

Inscrieri privitoare la dreptul de proprietate și alte drepturi reale		Referințe
26481 / 28/02/2022		
Act Administrativ nr. 3552, din 09/11/2021 emis de ANIF PRAHOVA (act normativ nr 1705 din 21.12.2006, emis de GUVERNUL ROMANIEI;act administrativ nr 572 din 01.07.2005, emis de MINISTERUL AGRICULTII PADURILOR SI DEZVOLTARII RURALE;act normativ nr FN din 20.08.2013, emis de GUVERNUL ROMANIEI);		
B1	Intabulare, drept de PROPRIETATE, dobandit prin Lege, cota actuala 1/1, cota initiala 1/1 1) STATUL ROMAN , CIF:9999999999999, (domeniul public)	A1
B2	Intabulare, drept de ADMINISTRARE, dobandit prin Lege, cota actuala 1/1, cota initiala 1/1 1) AGENTIA NATIONALA DE IMBUNATATIRI FUNCiare , CIF:29275212	A1

C. Partea III. SARCINI .

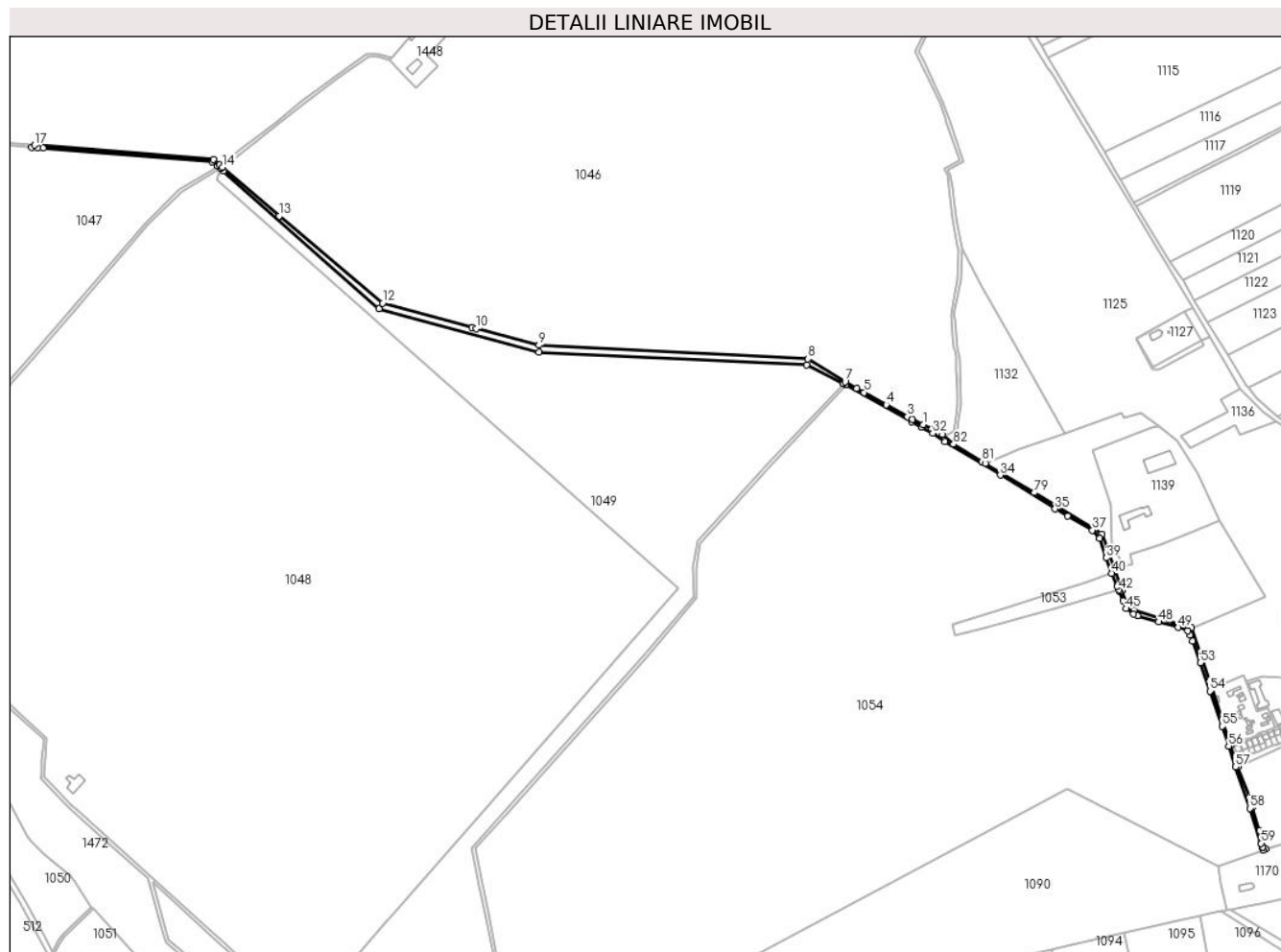
Inscrieri privind dezmembramintele dreptului de proprietate, drepturi reale de garanție și sarcini	Referințe
NU SUNT	

Anexa Nr. 1 La Partea I

Teren

Nr cadastral	Suprafața (mp)*	Observații / Referințe
29817	10.353	DREPT DE PROPRIETATE IN FAVOAREA STATULUI ROMAN SI DREPT DE ADMINISTRARE IN FAVOAREA AGENTIEI NATIONALE DE IMBUNATATIRI FUNCIARE

* Suprafața este determinată în planul de proiecție Stereo 70.



Date referitoare la teren

Crt	Categorie folosință	Intra vilan	Suprafața (mp)	Tarla	Parcelă	Nr. topo	Observații / Referințe
1	curți constructii	NU	2.788	-	37	-	HC 37, TRONSON 1 (Leaot). Domeniul Public. Neimprejmuit, extravilan.
2	curți constructii	DA	7.565	-	37	-	HC 37, TRONSON 1 (Leaot). Domeniul Public. Neimprejmuit, intravilan.

Lungime Segmente

1) Valorile lungimilor segmentelor sunt obținute din proiecție în plan.

Punct început	X / Y	Punct sfârșit	X / Y	Lungime segment
1	572.382,515 377.720,409	2	572.368,855 377.727,211	15.26
4	572.335,018 377.746,138	5	572.306,926 377.761,852	32.18 8
7	572.282,329 377.775,61	8	572.234,758 377.804,933	55.88 2
10	571.808,315 377.844,151	11	571.802,55 377.845,699	5.969
2	572.362,489 377.730,772	3	572.362,489 377.730,772	7.294
5	572.306,926 377.761,852	6	572.297,202 377.767,291	11.14 2
8	572.234,758 377.804,933	9	571.888,531 377.822,615	346.6 78
11	571.802,55 377.845,699	12	571.687,465 377.876,597	119.1 61
3	572.362,489 377.730,772	4	572.335,018 377.746,138	31.47 6
6	572.297,202 377.767,291	7	572.282,329 377.775,61	17.04 1
9	571.888,531 377.822,615	10	571.808,315 377.844,151	83.05 7
12	571.687,465 377.876,597	13	571.554,459 377.988,707	173.9 52

Punct început	X / Y	Punct sfârșit	X / Y	Lungime segment	Punct început	X / Y	Punct sfârșit	X / Y	Lungime segment	Punct început	X / Y	Punct sfârșit	X / Y	Lungime segment
13	571.554,459 377.988,707	14	571.481,696 378.051,499	96.111	14	571.481,696 378.051,499	15	571.478,127 378.054,579	4.714	15	571.478,127 378.054,579	16	571.470,049 378.061,55	10.67
16	571.470,049 378.061,55	17	571.240,03 378.079,872	230.748	17	571.240,03 378.079,872	18	571.236,381 378.077,154	4.55	18	571.236,381 378.077,154	19	571.244,163 378.076,534	7.807
19	571.244,163 378.076,534	20	571.251,029 378.075,987	6.888	20	571.251,029 378.075,987	21	571.468,831 378.058,638	218.492	21	571.468,831 378.058,638	22	571.475,628 378.052,774	8.977
22	571.475,628 378.052,774	23	571.479,284 378.049,618	4.83	23	571.479,284 378.049,618	24	571.482,891 378.046,433	4.812	24	571.482,891 378.046,433	25	571.683,101 377.869,641	267.094
25	571.683,101 377.869,641	26	571.888,514 377.813,294	213.001	26	571.888,514 377.813,294	27	572.232,838 377.796,945	344.712	27	572.232,838 377.796,945	28	572.280,121 377.773,535	52.761
28	572.280,121 377.773,535	29	572.283,046 377.771,861	3.37	29	572.283,046 377.771,861	30	572.367,656 377.724,444	96.991	30	572.367,656 377.724,444	31	572.380,456 377.717,522	14.552
31	572.380,456 377.717,522	32	572.394,841 377.709,743	16.354	32	572.394,841 377.709,743	33	572.410,592 377.698,289	19.475	33	572.410,592 377.698,289	34	572.481,794 377.655,502	83.069
34	572.481,794 377.655,502	35	572.552,37 377.612,016	82.898	35	572.552,37 377.612,016	36	572.568,477 377.602,817	18.549	36	572.568,477 377.602,817	37	572.600,256 377.584,668	36.596
37	572.600,256 377.584,668	38	572.609,424 377.574,407	13.76	38	572.609,424 377.574,407	39	572.618,44 377.549,338	26.641	39	572.618,44 377.549,338	40	572.624,756 377.529,302	21.008
40	572.624,756 377.529,302	41	572.632,38 377.512,616	18.345	41	572.632,38 377.512,616	42	572.634,461 377.508,061	5.008	42	572.634,461 377.508,061	43	572.635,153 377.506,134	2.047
43	572.635,153 377.506,134	44	572.639,447 377.494,175	12.707	44	572.639,447 377.494,175	45	572.643,638 377.483,84	11.152	45	572.643,638 377.483,84	46	572.653,321 377.476,932	11.895
46	572.653,321 377.476,932	47	572.658,554 377.474,825	5.641	47	572.658,554 377.474,825	48	572.685,499 377.466,793	28.117	48	572.685,499 377.466,793	49	572.710,631 377.459,671	26.122
49	572.710,631 377.459,671	50	572.722,591 377.455,594	12.636	50	572.722,591 377.455,594	51	572.725,769 377.450,035	6.403	51	572.725,769 377.450,035	52	572.729,204 377.442,464	8.314
52	572.729,204 377.442,464	53	572.739,02 377.414,332	29.795	53	572.739,02 377.414,332	54	572.751,688 377.377,893	38.578	54	572.751,688 377.377,893	55	572.767,224 377.332,52	47.959
55	572.767,224 377.332,52	56	572.775,376 377.307,266	26.537	56	572.775,376 377.307,266	57	572.784,246 377.280,566	28.135	57	572.784,246 377.280,566	58	572.802,589 377.227,185	56.445
58	572.802,589 377.227,185	59	572.817,143 377.182,267	47.217	59	572.817,143 377.182,267	60	572.818,982 377.177,391	5.211	60	572.818,982 377.177,391	61	572.819,059 377.176,519	0.875
61	572.819,059 377.176,519	62	572.820,013 377.173,549	3.119	62	572.820,013 377.173,549	63	572.823,141 377.174,562	3.288	63	572.823,141 377.174,562	64	572.815,606 377.198,584	25.176
64	572.815,606 377.198,584	65	572.806,253 377.228,299	31.152	65	572.806,253 377.228,299	66	572.801,817 377.240,861	13.322	66	572.801,817 377.240,861	67	572.787,779 377.280,613	42.158
67	572.787,779 377.280,613	68	572.784,671 377.289,853	9.749	68	572.784,671 377.289,853	69	572.778,264 377.308,886	20.082	69	572.778,264 377.308,886	70	572.753,819 377.381,516	76.633
70	572.753,819 377.381,516	71	572.750,928 377.390,103	9.061	71	572.750,928 377.390,103	72	572.727,414 377.459,043	72.84	72	572.727,414 377.459,043	73	572.653,433 377.481,429	77.294
73	572.653,433 377.481,429	74	572.646,383 377.486,479	8.672	74	572.646,383 377.486,479	75	572.638,52 377.506,891	21.874	75	572.638,52 377.506,891	76	572.638,391 377.507,256	0.387
76	572.638,391 377.507,256	77	572.636,273 377.513,243	6.351	77	572.636,273 377.513,243	78	572.612,368 377.579,867	70.783	78	572.612,368 377.579,867	79	572.525,355 377.632,943	101.923
79	572.525,355 377.632,943	80	572.462,803 377.670,488	72.955	80	572.462,803 377.670,488	81	572.458,376 377.673,145	5.163	81	572.458,376 377.673,145	82	572.421,555 377.695,383	43.015
82	572.421,555 377.695,383	83	572.407,851 377.707,793	18.488	83	572.407,851 377.707,793	84	572.403,245 377.710,086	5.145	84	572.403,245 377.710,086	85	572.393,996 377.714,692	10.332
85	572.393,996 377.714,692	1	572.382,515 377.720,409	12.826										

** Lungimile segmentelor sunt determinate în planul de proiecție Stereo 70 și sunt rotunjite la 1 milimetru.

*** Distanța dintre puncte este formată din segmente cumulate ce sunt mai mici decât valoarea 1 milimetru.

**DATE DESPRE IMOBILUL NR. 30125**

Oficiul de Cadastru și Publicitate Imobiliară PRAHOVA
 Biroul de Cadastru și Publicitate Imobiliară Ploiești

A. Partea I. Descrierea imobilului

TEREN Extravilan

Adresa: Jud. Prahova

Nr. Crt	Nr cadastral Nr. topografic	Suprafața* (mp)	Observații / Referințe
A1		5.489	Sector cadastral:0 Teren neimprejmuit;

B. Partea II. Proprietari și acte

Inscrieri privitoare la dreptul de proprietate și alte drepturi reale		Referințe
/		
Act Normativ nr. 7, din 13/03/1996 emis de PARLAMENTUL ROMANIEI;		
B1	Inscrierea posesiei, drept de PROPRIETATE, dobandit prin Lege, cota actuala 1/1, cota initiala 1/1 1) NEIDENTIFICAT NEIDENTIFICAT	A1
B2	Se noteaza mentiunea proprietar neidentificat	A1

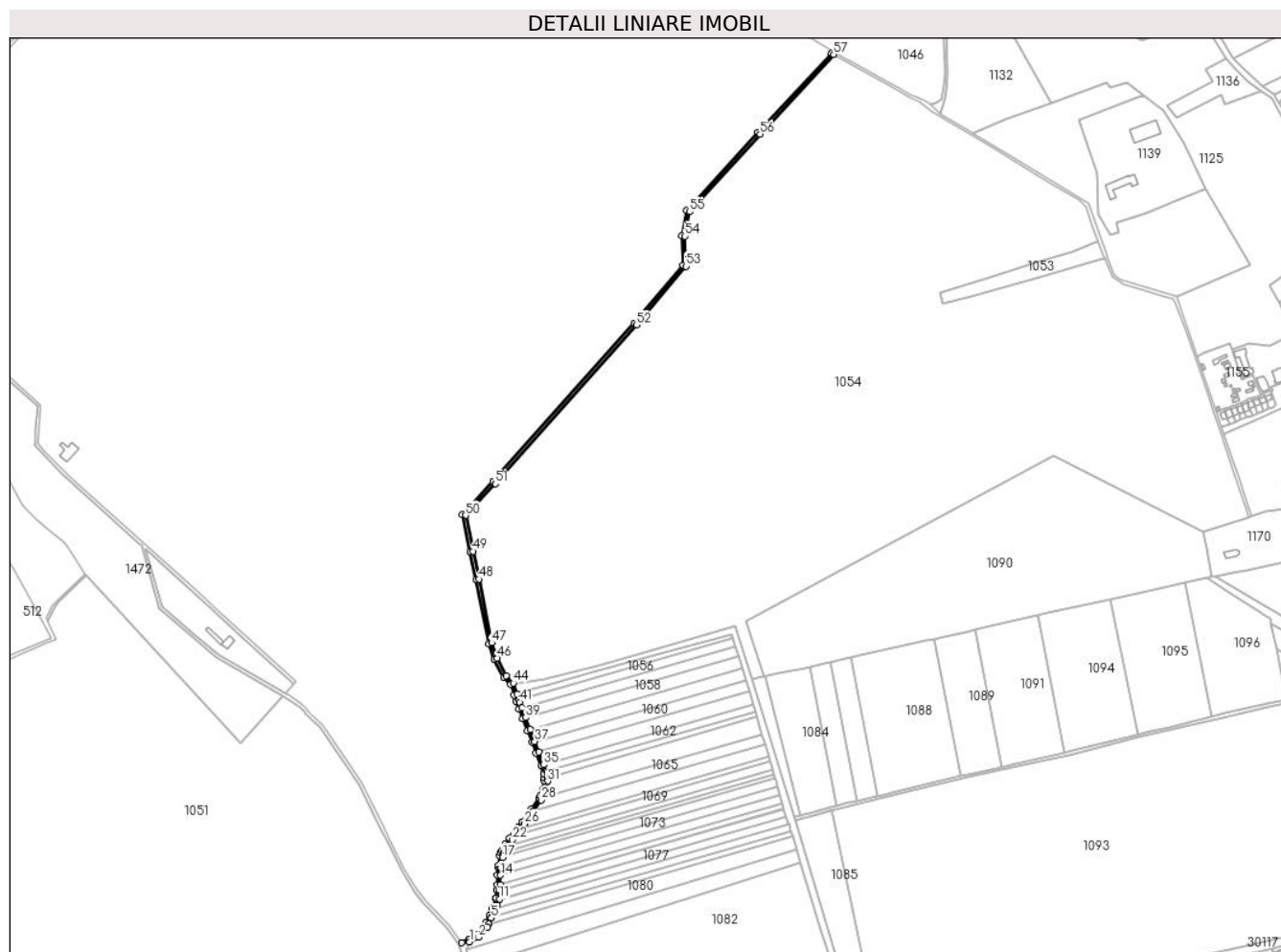
C. Partea III. SARCINI .

Inscrieri privind dezmembramintele dreptului de proprietate, drepturi reale de garanție și sarcini	Referințe
NU SUNT	

Teren

Nr cadastral	Suprafața (mp)*	Observații / Referințe
	5.489	

* Suprafața este determinată în planul de proiecție Stereo 70.



Date referitoare la teren

Crt	Categorie folosință	Intravilan	Suprafața (mp)	Tarla	Parcelă	Nr. topo	Observații / Referințe
1	drum	NU	5.489	-	-	-	

Lungime Segmente

1) Valorile lungimilor segmentelor sunt obținute din proiecție în plan.

Punct început	X / Y	Punct sfârșit	X / Y	Lungime segment	Punct început	X / Y	Punct sfârșit	X / Y	Lungime segment	Punct început	X / Y	Punct sfârșit	X / Y	Lungime segment
1	571.811,372 376.623,46	2	571.822,616 376.629,578	12.801	2	571.822,616 376.629,578	3	571.834,714 376.642,923	18.013	3	571.834,714 376.642,923	4	571.836,233 376.646,34	3.739
4	571.836,233 376.646,34	5	571.839,788 376.654,343	8.757	5	571.839,788 376.654,343	6	571.840,411 376.655,745	1.534	6	571.840,411 376.655,745	7	571.843,562 376.662,837	7.76
7	571.843,562 376.662,837	8	571.844,386 376.664,691	2.029	8	571.844,386 376.664,691	9	571.844,851 376.665,89	1.286	9	571.844,851 376.665,89	10	571.846,955 376.671,319	5.822
10	571.846,955 376.671,319	11	571.849,973 376.679,104	8.35	11	571.849,973 376.679,104	12	571.850,506 376.690,333	11.242	12	571.850,506 376.690,333	13	571.850,849 376.697,53	7.205
13	571.850,849 376.697,53	14	571.851,432 376.709,804	12.288	14	571.851,432 376.709,804	15	571.851,887 376.719,378	9.585	15	571.851,887 376.719,378	16	571.852,348 376.722,016	2.678
16	571.852,348 376.722,016	17	571.854,218 376.732,72	10.866	17	571.854,218 376.732,72	18	571.854,47 376.734,167	1.469	18	571.854,47 376.734,167	19	571.855,066 376.737,576	3.461

Punct început	X / Y	Punct sfârșit	X / Y	Lungime segment	Punct început	X / Y	Punct sfârșit	X / Y	Lungime segment	Punct început	X / Y	Punct sfârșit	X / Y	Lungime segment
19	571.855,066 376.737,576	20	571.856,615 376.740,107	2.967	20	571.856,615 376.740,107	21	571.861,039 376.747,332	8.472	21	571.861,039 376.747,332	22	571.866,437 376.755,329	9.648
22	571.866,437 376.755,329	23	571.871,872 376.762,573	9.056	23	571.871,872 376.762,573	24	571.873,661 376.764,958	2.981	24	571.873,661 376.764,958	25	571.877,819 376.770,288	6.76
25	571.877,819 376.770,288	26	571.882,604 376.776,422	7.78	26	571.882,604 376.776,422	27	571.894,363 376.792,783	20.148	27	571.894,363 376.792,783	28	571.904,564 376.806,977	17.479
28	571.904,564 376.806,977	29	571.906,149 376.810,597	3.952	29	571.906,149 376.810,597	30	571.909,875 376.819,106	9.289	30	571.909,875 376.819,106	31	571.912,433 376.831,598	12.751
31	571.912,433 376.831,598	32	571.912,11 376.836,192	4.605	32	571.912,11 376.836,192	33	571.911,667 376.842,5	6.324	33	571.911,667 376.842,5	34	571.911,077 376.844,024	1.634
34	571.911,077 376.844,024	35	571.907,726 376.852,668	9.271	35	571.907,726 376.852,668	36	571.901,307 376.869,229	17.761	36	571.901,307 376.869,229	37	571.895,939 376.883,076	14.851
37	571.895,939 376.883,076	38	571.889,959 376.898,506	16.548	38	571.889,959 376.898,506	39	571.884,004 376.913,869	16.477	39	571.884,004 376.913,869	40	571.879,208 376.926,241	13.269
40	571.879,208 376.926,241	41	571.876,285 376.933,782	8.088	41	571.876,285 376.933,782	42	571.875,46 376.936,347	2.694	42	571.875,46 376.936,347	43	571.872,963 376.944,108	8.153
43	571.872,963 376.944,108	44	571.868,277 376.958,671	15.298	44	571.868,277 376.958,671	45	571.859,151 376.967,991	13.044	45	571.859,151 376.967,991	46	571.847,018 376.990,49	25.562
46	571.847,018 376.990,49	47	571.839,973 377.010,567	21.277	47	571.839,973 377.010,567	48	571.823,498 377.092,81	83.877	48	571.823,498 377.092,81	49	571.815,911 377.129,166	37.139
49	571.815,911 377.129,166	50	571.806,238 377.175,41	47.245	50	571.806,238 377.175,41	51	571.844,662 377.216,434	56.208	51	571.844,662 377.216,434	52	572.027,573 377.421,908	275.093
52	572.027,573 377.421,908	53	572.091,45 377.497,815	99.208	53	572.091,45 377.497,815	54	572.090,487 377.536,75	38.947	54	572.090,487 377.536,75	55	572.096,183 377.568,326	32.086
55	572.096,183 377.568,326	56	572.187,72 377.668,634	135.797	56	572.187,72 377.668,634	57	572.283,046 377.771,861	140.509	57	572.283,046 377.771,861	58	572.280,121 377.773,535	3.37
58	572.280,121 377.773,535	59	572.184,773 377.671,339	139.769	59	572.184,773 377.671,339	60	572.092,451 377.570,171	136.961	60	572.092,451 377.570,171	61	572.086,478 377.537,059	33.666
61	572.086,478 377.537,059	62	572.087,414 377.499,231	37.84	62	572.087,414 377.499,231	63	572.024,548 377.424,526	97.637	63	572.024,548 377.424,526	64	571.841,708 377.219,131	274.986
64	571.841,708 377.219,131	65	571.801,897 377.176,627	58.237	65	571.801,897 377.176,627	66	571.811,995 377.128,349	49.323	66	571.811,995 377.128,349	67	571.819,579 377.092,009	37.123
67	571.819,579 377.092,009	68	571.836,106 377.009,507	84.141	68	571.836,106 377.009,507	69	571.843,348 376.988,869	21.872	69	571.843,348 376.988,869	70	571.855,898 376.965,596	26.441
70	571.855,898 376.965,596	71	571.864,758 376.956,547	12.664	71	571.864,758 376.956,547	72	571.869,155 376.942,883	14.354	72	571.869,155 376.942,883	73	571.871,679 376.935,038	8.241
73	571.871,679 376.935,038	74	571.875,468 376.924,823	10.895	74	571.875,468 376.924,823	75	571.880,274 376.912,423	13.299	75	571.880,274 376.912,423	76	571.886,229 376.897,06	16.477
76	571.886,229 376.897,06	77	571.892,209 376.881,631	16.547	77	571.892,209 376.881,631	78	571.897,577 376.867,783	14.852	78	571.897,577 376.867,783	79	571.903,996 376.851,222	17.761
79	571.903,996 376.851,222	80	571.907,719 376.841,619	10.299	80	571.907,719 376.841,619	81	571.908,12 376.835,912	5.721	81	571.908,12 376.835,912	82	571.908,404 376.831,864	4.058
82	571.908,404 376.831,864	83	571.906,041 376.820,323	11.78	83	571.906,041 376.820,323	84	571.902,485 376.812,201	8.866	84	571.902,485 376.812,201	85	571.901,069 376.808,968	3.529
85	571.901,069 376.808,968	86	571.891,115 376.795,117	17.057	86	571.891,115 376.795,117	87	571.879,402 376.778,82	20.07	87	571.879,402 376.778,82	88	571.874,658 376.772,739	7.713
88	571.874,658 376.772,739	89	571.868,688 376.764,994	9.779	89	571.868,688 376.764,994	90	571.863,178 376.757,65	9.181	90	571.863,178 376.757,65	91	571.857,677 376.749,501	9.832
91	571.857,677 376.749,501	92	571.853,204 376.742,196	8.566	92	571.853,204 376.742,196	93	571.851,257 376.739,015	3.73	93	571.851,257 376.739,015	94	571.850,53 376.734,856	4.222
94	571.850,53 376.734,856	95	571.848,408 376.722,704	12.336	95	571.848,408 376.722,704	96	571.847,903 376.719,819	2.929	96	571.847,903 376.719,819	97	571.847,437 376.709,994	9.836
97	571.847,437 376.709,994	98	571.846,854 376.697,72	12.288	98	571.846,854 376.697,72	99	571.846,511 376.690,523	7.205	99	571.846,511 376.690,523	100	571.846,008 376.679,942	10.593
100	571.846,008 376.679,942	101	571.845,763 376.679,311	0.677	101	571.845,763 376.679,311	102	571.841,152 376.667,415	12.758	102	571.841,152 376.667,415	103	571.836,751 376.657,359	10.977
103	571.836,751 376.657,359	104	571.832,577 376.647,964	10.28	104	571.832,577 376.647,964	105	571.831,32 376.645,134	3.097	105	571.831,32 376.645,134	106	571.820,108 376.632,767	16.693
106	571.820,108 376.632,767	107	571.810,157 376.627,353	11.328	107	571.810,157 376.627,353	108	571.801,114 376.622,36	10.33	108	571.801,114 376.622,36	109	571.811,372 376.623,46	10.317

** Lungimile segmentelor sunt determinate în planul de proiecție Stereo 70 și sunt rotunjite la 1 milimetru.

*** Distanța dintre puncte este formată din segmente cumulate ce sunt mai mici decât valoarea 1 milimetru.

**DATE DESPRE IMOBILUL NR. 30126**

Oficiul de Cadastru și Publicitate Imobiliară PRAHOVA
Biroul de Cadastru și Publicitate Imobiliară Ploiești

A. Partea I. Descrierea imobilului

TEREN Extravilan

Adresa: Jud. Prahova

Nr. Crt	Nr cadastral Nr. topografic	Suprafața* (mp)	Observații / Referințe
A1		1.348	Sector cadastral:0 Teren neimprejmuit;

B. Partea II. Proprietari și acte

Inscrieri privitoare la dreptul de proprietate și alte drepturi reale		Referințe
/		
Act Normativ nr. 7, din 13/03/1996 emis de PARLAMENTUL ROMANIEI;		
B1	Inscrierea posesiei, drept de PROPRIETATE, dobandit prin Lege, cota actuala 1/1, cota initiala 1/1 1) NEIDENTIFICAT NEIDENTIFICAT	A1
B2	Se noteaza mentiunea proprietar neidentificat	A1

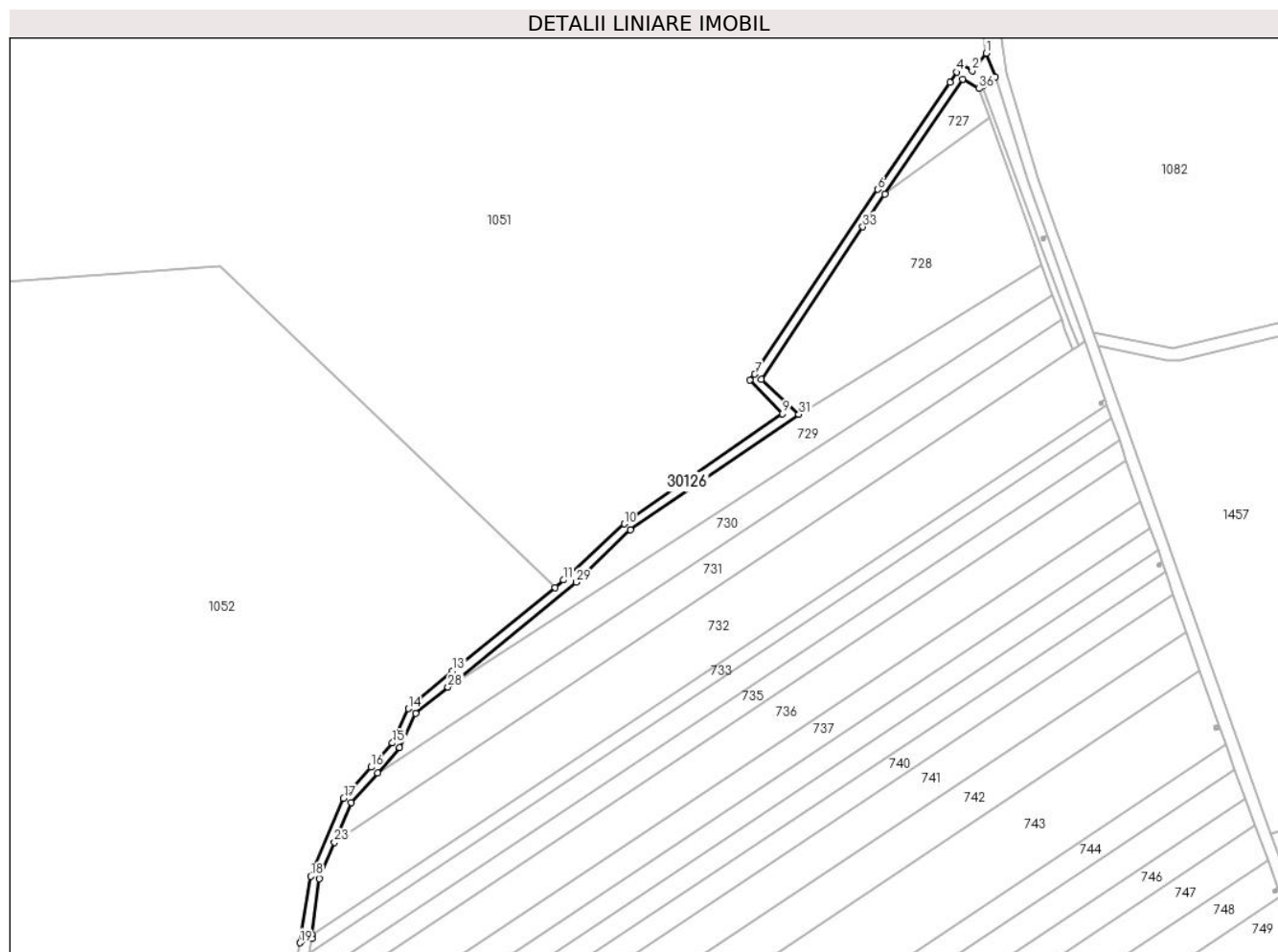
C. Partea III. SARCINI .

Inscrieri privind dezmembramintele dreptului de proprietate, drepturi reale de garanție și sarcini	Referințe
NU SUNT	

Teren

Nr cadastral	Suprafața (mp)*	Observații / Referințe
	1.348	

* Suprafața este determinată în planul de proiecție Stereo 70.



Date referitoare la teren

Crt	Categorie folosință	Intravilan	Suprafața (mp)	Tarla	Parcelă	Nr. topo	Observații / Referințe
1	ape statatoare	NU	1.348	-	-	-	

Lungime Segmente

1) Valorile lungimilor segmentelor sunt obținute din proiecție în plan.

Punct început	X / Y	Punct sfârșit	X / Y	Lungime segment (** (m)
1	571.808,617 376.564,773	2	571.803,77 376.558,598	7.85
3	571.800,107 376.561,006	4	571.798,304 376.558,17	3.361
5	571.796,021 376.554,579	6	571.770,71 376.517,129	45.201
7	571.727,645 376.452,471	8	571.725,837 376.450,401	2.748
9	571.737,391 376.438,608	10	571.681,923 376.400,139	67.502

Punct început	X / Y	Punct sfârșit	X / Y	Lungime segment (** (m)
2	571.803,77 376.558,598	3	571.800,107 376.561,006	4.384
4	571.798,304 376.558,17	5	571.796,021 376.554,579	4.255
6	571.770,71 376.517,129	7	571.727,645 376.452,471	77.687
8	571.725,837 376.450,401	9	571.737,391 376.438,608	16.51
10	571.681,923 376.400,139	11	571.660,674 376.380,468	28.956

Punct început	X / Y	Punct sfârșit	X / Y	Lungime segment (** (m)
11	571.660,674 376.380,468	12	571.657,734 376.377,746	4.007
13	571.621,825 376.348,688	14	571.606,378 376.335,453	20.341
15	571.600,81 376.323,438	16	571.593,331 376.314,992	11.281
17	571.583,718 376.304,135	18	571.572,266 376.276,837	29.603
19	571.568,376 376.253,555	20	571.572,564 376.255,056	4.449
21	571.572,726 376.256,347	22	571.575,192 376.276,056	19.863
23	571.580,523 376.288,763	24	571.586,293 376.302,517	14.915
25	571.595,577 376.313,003	26	571.603,347 376.321,778	11.721
27	571.608,922 376.333,807	28	571.620,249 376.343,049	14.619
29	571.665,194 376.379,719	30	571.684,101 376.398,072	26.35
31	571.743,103 376.438,421	32	571.730,033 376.450,645	17.896
33	571.765,501 376.504,064	34	571.773,201 376.515,458	13.752
35	571.800,429 376.555,743	36	571.806,218 376.552,396	6.687
37	571.807,518 376.553,343	38	571.811,918 376.556,548	5.444

Punct început	X / Y	Punct sfârșit	X / Y	Lungime segment (** (m)
12	571.657,734 376.377,746	13	571.621,825 376.348,688	46.193
14	571.606,378 376.335,453	15	571.600,81 376.323,438	13.242
16	571.593,331 376.314,992	17	571.583,718 376.304,135	14.501
18	571.572,266 376.276,837	19	571.568,376 376.253,555	23.605
20	571.572,564 376.255,056	21	571.572,726 376.256,347	1.301
22	571.575,192 376.276,056	23	571.580,523 376.288,763	13.78
24	571.586,293 376.302,517	25	571.595,577 376.313,003	14.005
26	571.603,347 376.321,778	27	571.608,922 376.333,807	13.258
28	571.620,249 376.343,049	29	571.665,194 376.379,719	58.006
30	571.684,101 376.398,072	31	571.743,103 376.438,421	71.479
32	571.730,033 376.450,645	33	571.765,501 376.504,064	64.122
34	571.773,201 376.515,458	35	571.800,429 376.555,743	48.624
36	571.806,218 376.552,396	37	571.807,518 376.553,343	1.608
38	571.811,918 376.556,548	1	571.808,617 376.564,773	8.863

** Lungimile segmentelor sunt determinate în planul de proiecție Stereo 70 și sunt rotunjite la 1 milimetru.

*** Distanța dintre puncte este formată din segmente cumulate ce sunt mai mici decât valoarea 1 milimetru.

**DATE DESPRE IMOBILUL NR. 30127**

Oficiul de Cadastru și Publicitate Imobiliară PRAHOVA
Biroul de Cadastru și Publicitate Imobiliară Ploiești

A. Partea I. Descrierea imobilului

TEREN Extravilan

Adresa: Jud. Prahova

Nr. Crt	Nr cadastral Nr. topografic	Suprafața* (mp)	Observații / Referințe
A1		2.279	Sector cadastral:0 Teren neimprejmuit;

B. Partea II. Proprietari și acte

Inscrieri privitoare la dreptul de proprietate și alte drepturi reale		Referințe
/		
Act Normativ nr. 7, din 13/03/1996 emis de PARLAMENTUL ROMANIEI;		
B1	Inscrierea posesiei, drept de PROPRIETATE, dobandit prin Lege, cota actuala 1/1, cota initiala 1/1 1) NEIDENTIFICAT NEIDENTIFICAT	A1
B2	Se noteaza mentiunea proprietar neidentificat	A1

C. Partea III. SARCINI .

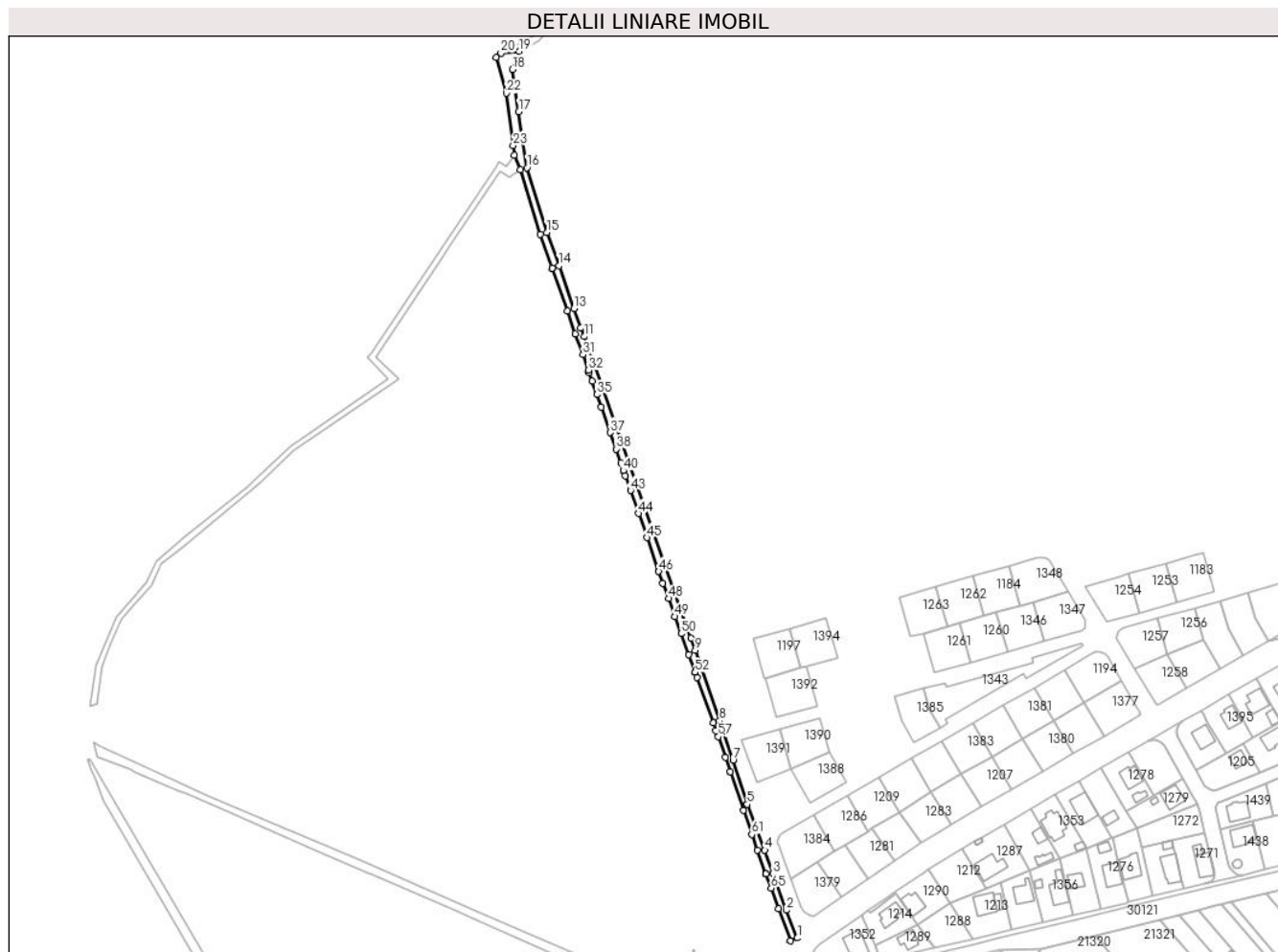
Inscrieri privind dezmembramintele dreptului de proprietate, drepturi reale de garanție și sarcini	Referințe
NU SUNT	

Anexa Nr. 1 La Partea I

Teren

Nr cadastral	Suprafața (mp)*	Observații / Referințe
	2.279	

* Suprafața este determinată în planul de proiecție Stereo 70.



Date referitoare la teren

Crt	Categorie folosință	Intravilan	Suprafața (mp)	Tarla	Parcelă	Nr. topo	Observații / Referințe
1	drum	NU	2.279	-	30	-	

Lungime Segmente

1) Valorile lungimilor segmentelor sunt obținute din proiecție în plan.

Punct început	X / Y	Punct sfârșit	X / Y	Lungime segment	Punct început	X / Y	Punct sfârșit	X / Y	Lungime segment	Punct început	X / Y	Punct sfârșit	X / Y	Lungime segment
1	571.968,62 376.122,503	2	571.962,336 376.138,266	16.969	2	571.962,336 376.138,266	3	571.954,922 376.158,993	22.013	3	571.954,922 376.158,993	4	571.950,206 376.172,117	13.946
4	571.950,206 376.172,117	5	571.940,259 376.197,983	27.713	5	571.940,259 376.197,983	6	571.940,253 376.198,002	0.02	6	571.940,253 376.198,002	7	571.932,211 376.222,934	26.197
7	571.932,211 376.222,934	8	571.924,689 376.245,156	23.461	8	571.924,689 376.245,156	9	571.910,909 376.285,107	42.261	9	571.910,909 376.285,107	10	571.908,419 376.291,931	7.264
10	571.908,419 376.291,931	11	571.847,994 376.462,286	180.754	11	571.847,994 376.462,286	12	571.846,247 376.467,213	5.228	12	571.846,247 376.467,213	13	571.842,304 376.478,233	11.704
13	571.842,304 376.478,233	14	571.833,708 376.502,31	25.565	14	571.833,708 376.502,31	15	571.826,972 376.521,176	20.032	15	571.826,972 376.521,176	16	571.815,742 376.557,723	38.233
16	571.815,742 376.557,723	17	571.811,1 376.589,329	31.945	17	571.811,1 376.589,329	18	571.807,589 376.613,242	24.169	18	571.807,589 376.613,242	19	571.811,372 376.623,46	10.896

Punct început	X / Y	Punct sfârșit	X / Y	Lungime segment	Punct început	X / Y	Punct sfârșit	X / Y	Lungime segment	Punct început	X / Y	Punct sfârșit	X / Y	Lungime segment
19	571.811,372 376.623,46	20	571.801,114 376.622,36	10.317	20	571.801,114 376.622,36	21	571.798,257 376.620,062	3.667	21	571.798,257 376.620,062	22	571.804,121 376.599,837	21.058
22	571.804,121 376.599,837	23	571.807,917 376.570,231	29.848	23	571.807,917 376.570,231	24	571.808,617 376.564,773	5.503	24	571.808,617 376.564,773	25	571.811,918 376.556,548	8.863
25	571.811,918 376.556,548	26	571.823,175 376.519,915	38.324	26	571.823,175 376.519,915	27	571.829,937 376.500,974	20.112	27	571.829,937 376.500,974	28	571.829,941 376.500,965	0.01
28	571.829,941 376.500,965	29	571.838,537 376.476,888	25.565	29	571.838,537 376.476,888	30	571.843,194 376.463,872	13.824	30	571.843,194 376.463,872	31	571.847,428 376.452,039	12.568
31	571.847,428 376.452,039	32	571.850,43 376.443,451	9.098	32	571.850,43 376.443,451	33	571.851,021 376.441,76	1.791	33	571.851,021 376.441,76	34	571.852,639 376.437,13	4.905
34	571.852,639 376.437,13	35	571.855,292 376.429,539	8.041	35	571.855,292 376.429,539	36	571.857,784 376.422,409	7.553	36	571.857,784 376.422,409	37	571.862,788 376.408,09	15.168
37	571.862,788 376.408,09	38	571.866,057 376.398,737	9.908	38	571.866,057 376.398,737	39	571.868,824 376.390,822	8.385	39	571.868,824 376.390,822	40	571.870,306 376.386,58	4.493
40	571.870,306 376.386,58	41	571.870,31 376.386,57	0.011	41	571.870,31 376.386,57	42	571.871,363 376.383,556	3.193	42	571.871,363 376.383,556	43	571.874,244 376.375,313	8.732
43	571.874,244 376.375,313	44	571.878,796 376.362,29	13.796	44	571.878,796 376.362,29	45	571.883,548 376.348,694	14.403	45	571.883,548 376.348,694	46	571.890,232 376.329,568	20.26
46	571.890,232 376.329,568	47	571.892,604 376.322,996	6.987	47	571.892,604 376.322,996	48	571.895,738 376.314,314	9.23	48	571.895,738 376.314,314	49	571.899,431 376.304,083	10.877
49	571.899,431 376.304,083	50	571.902,888 376.294,505	10.183	50	571.902,888 376.294,505	51	571.907,226 376.282,487	12.777	51	571.907,226 376.282,487	52	571.910,782 376.272,635	10.474
52	571.910,782 376.272,635	53	571.910,786 376.272,625	0.011	53	571.910,786 376.272,625	54	571.911,805 376.269,801	3.002	54	571.911,805 376.269,801	55	571.921,075 376.244,119	27.304
55	571.921,075 376.244,119	56	571.922,637 376.239,791	4.601	56	571.922,637 376.239,791	57	571.923,92 376.236,237	3.778	57	571.923,92 376.236,237	58	571.927,952 376.224,481	12.428
58	571.927,952 376.224,481	59	571.930,742 376.216,348	8.598	59	571.930,742 376.216,348	60	571.938,155 376.194,735	22.849	60	571.938,155 376.194,735	61	571.942,864 376.181,007	14.513
61	571.942,864 376.181,007	62	571.946,105 376.172,041	9.534	62	571.946,105 376.172,041	63	571.950,944 376.158,655	14.234	63	571.950,944 376.158,655	64	571.950,948 376.158,646	0.01
64	571.950,948 376.158,646	65	571.953,823 376.150,692	8.458	65	571.953,823 376.150,692	66	571.957,998 376.139,143	12.28	66	571.957,998 376.139,143	67	571.964,6 376.120,88	19.42
67	571.964,6 376.120,88	1	571.968,62 376.122,503	4.335										

** Lungimile segmentelor sunt determinate în planul de proiecție Stereo 70 și sunt rotunjite la 1 milimetru.

*** Distanța dintre puncte este formată din segmente cumulate ce sunt mai mici decât valoarea 1 milimetru.

**DATE DESPRE IMOBILUL NR. 30129**

Oficiul de Cadastru și Publicitate Imobiliară PRAHOVA
Biroul de Cadastru și Publicitate Imobiliară Ploiești

A. Partea I. Descrierea imobilului

TEREN Extravilan

Adresa: Jud. Prahova

Nr. Crt	Nr cadastral Nr. topografic	Suprafața* (mp)	Observații / Referințe
A1		4.077	Sector cadastral:0 Teren neimprejmuit;

B. Partea II. Proprietari și acte

Inscrieri privitoare la dreptul de proprietate și alte drepturi reale		Referințe
/		
Act Normativ nr. 7, din 13/03/1996 emis de PARLAMENTUL ROMANIEI;		
B1	Inscrierea posesiei, drept de PROPRIETATE, dobandit prin Lege, cota actuala 1/1, cota initiala 1/1 1) NEIDENTIFICAT NEIDENTIFICAT	A1
B2	Se noteaza mentiunea proprietar neidentificat	A1

C. Partea III. SARCINI .

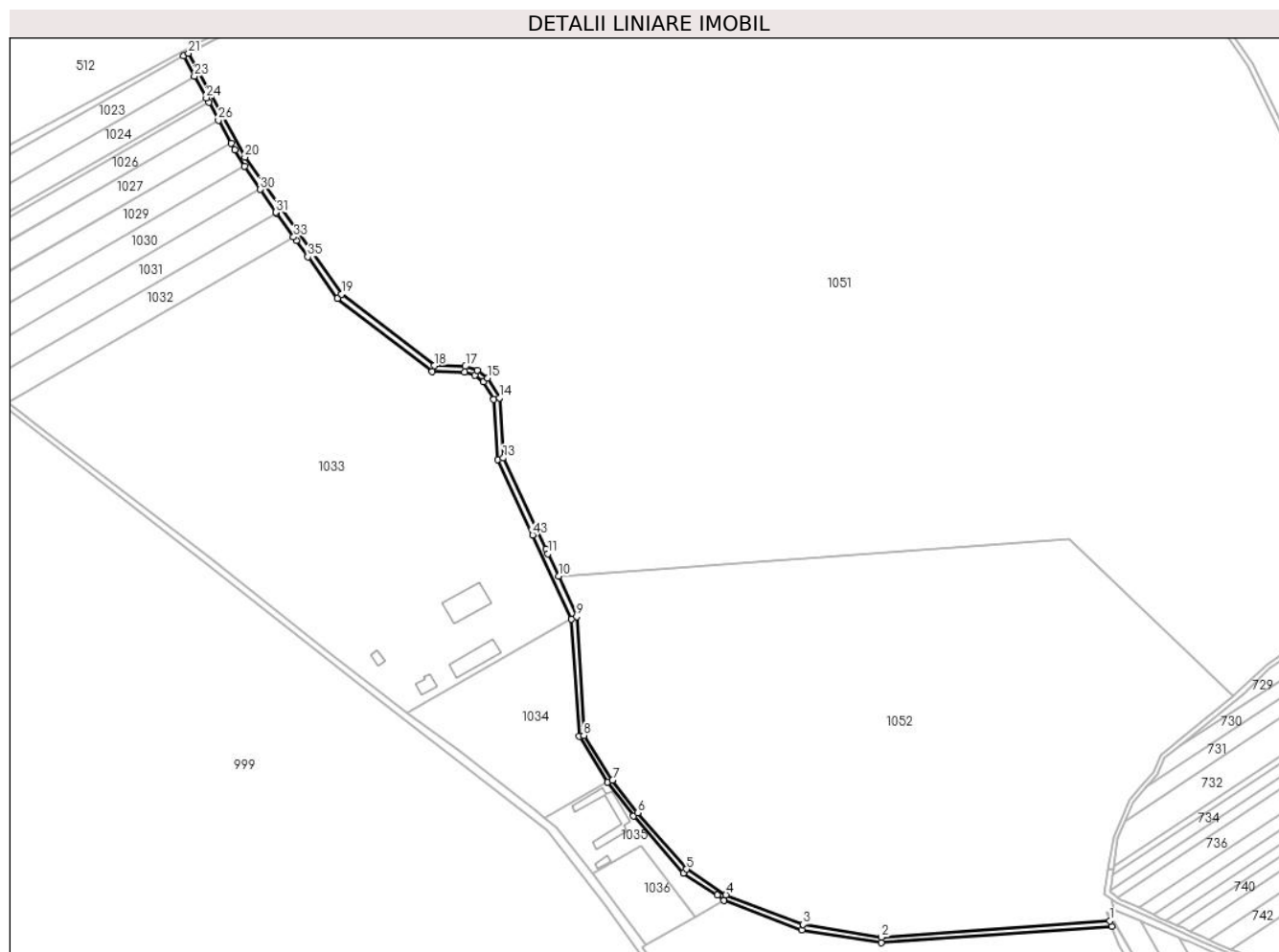
Inscrieri privind dezmembramintele dreptului de proprietate, drepturi reale de garanție și sarcini	Referințe
NU SUNT	

Anexa Nr. 1 La Partea I

Teren

Nr cadastral	Suprafața (mp)*	Observații / Referințe
	4.077	

* Suprafața este determinată în planul de proiecție Stereo 70.



Date referitoare la teren

Crt	Categorie folosință	Intravilan	Suprafața (mp)	Tarla	Parcelă	Nr. topo	Observații / Referințe
1	ape statatoare	NU	4.077	-	23/1	-	

Lungime Segmente

1) Valorile lungimilor segmentelor sunt obținute din proiecție în plan.

Punct început	X / Y	Punct sfârșit	X / Y	Lungime segment	Punct început	X / Y	Punct sfârșit	X / Y	Lungime segment	Punct început	X / Y	Punct sfârșit	X / Y	Lungime segment
1	571.569,605 376.217,42	2	571.406,195 376.205,795	163.8 23	2	571.406,195 376.205,795	3	571.350,341 376.214,889	56.58 9	3	571.350,341 376.214,889	4	571.295,032 376.235,976	59.19 2
4	571.295,032 376.235,976	5	571.266,845 376.254,314	33.62 7	5	571.266,845 376.254,314	6	571.231,951 376.294,609	53.30 4	6	571.231,951 376.294,609	7	571.213,941 376.318,084	29.58 8
7	571.213,941 376.318,084	8	571.193,446 376.349,913	37.85 7	8	571.193,446 376.349,913	9	571.188,335 376.434,758	84.99 9	9	571.188,335 376.434,758	10	571.175,417 376.463,759	31.74 8
10	571.175,417 376.463,759	11	571.167,884 376.479,812	17.73 3	11	571.167,884 376.479,812	12	571.166,297 376.483,193	3.735	12	571.166,297 376.483,193	13	571.135,804 376.548,174	71.78
13	571.135,804 376.548,174	14	571.133,017 376.591,168	43.08 4	14	571.133,017 376.591,168	15	571.124,542 376.605,243	16.43	15	571.124,542 376.605,243	16	571.117,28 376.610,818	9.155

Punct început	X / Y	Punct sfârșit	X / Y	Lungime segment	Punct început	X / Y	Punct sfârșit	X / Y	Lungime segment	Punct început	X / Y	Punct sfârșit	X / Y	Lungime segment
16	571.117,28 376.610,818	17	571.108,84 376.613,685	8.914	17	571.108,84 376.613,685	18	571.086,46 376.614,081	22.384	18	571.086,46 376.614,081	19	571.020,143 376.665,116	83.681
19	571.020,143 376.665,116	20	570.951,122 376.763,06	119.82	20	570.951,122 376.763,06	21	570.910,66 376.837,393	84.632	21	570.910,66 376.837,393	22	570.907,084 376.835,495	4.048
22	570.907,084 376.835,495	23	570.914,988 376.821,075	16.444	23	570.914,988 376.821,075	24	570.923,463 376.805,507	17.725	24	570.923,463 376.805,507	25	570.925,181 376.802,35	3.594
25	570.925,181 376.802,35	26	570.932,154 376.789,539	14.586	26	570.932,154 376.789,539	27	570.941,128 376.773,054	18.769	27	570.941,128 376.773,054	28	570.943,708 376.768,314	5.397
28	570.943,708 376.768,314	29	570.950,932 376.756,629	13.738	29	570.950,932 376.756,629	30	570.962,064 376.740,071	19.952	30	570.962,064 376.740,071	31	570.973,281 376.723,712	19.835
31	570.973,281 376.723,712	32	570.973,668 376.723,173	0.664	32	570.973,668 376.723,173	33	570.985,946 376.706,076	21.049	33	570.985,946 376.706,076	34	570.987,838 376.703,442	3.243
34	570.987,838 376.703,442	35	570.996,091 376.691,893	14.195	35	570.996,091 376.691,893	36	571.017,233 376.662,308	36.363	36	571.017,233 376.662,308	37	571.085,068 376.610,105	85.596
37	571.085,068 376.610,105	38	571.108,145 376.609,697	23.081	38	571.108,145 376.609,697	39	571.115,368 376.607,243	7.628	39	571.115,368 376.607,243	40	571.121,506 376.602,531	7.738
40	571.121,506 376.602,531	41	571.129,088 376.589,938	14.699	41	571.129,088 376.589,938	42	571.131,861 376.547,17	42.858	42	571.131,861 376.547,17	43	571.156,84 376.493,239	59.435
43	571.156,84 376.493,239	44	571.184,705 376.433,077	66.302	44	571.184,705 376.433,077	45	571.190,189 376.349,321	83.935	45	571.190,189 376.349,321	46	571.210,498 376.316,753	38.381
46	571.210,498 376.316,753	47	571.228,939 376.292,386	30.558	47	571.228,939 376.292,386	48	571.264,594 376.251,637	54.146	48	571.264,594 376.251,637	49	571.288,911 376.235,866	28.983
49	571.288,911 376.235,866	50	571.293,607 376.232,238	5.934	50	571.293,607 376.232,238	51	571.349,296 376.211,006	59.599	51	571.349,296 376.211,006	52	571.406,013 376.201,772	57.464
52	571.406,013 376.201,772	53	571.571,122 376.213,518	165.526	53	571.571,122 376.213,518	1	571.569,605 376.217,42	4.187					

** Lungimile segmentelor sunt determinate în planul de proiecție Stereo 70 și sunt rotunjite la 1 milimetru.

*** Distanța dintre puncte este formată din segmente cumulate ce sunt mai mici decât valoarea 1 milimetru.

**DATE DESPRE IMOBILUL NR. 30130**

Oficiul de Cadastru și Publicitate Imobiliară PRAHOVA
Biroul de Cadastru și Publicitate Imobiliară Ploiești

A. Partea I. Descrierea imobilului

TEREN Extravilan

Adresa: Jud. Prahova

Nr. Crt	Nr cadastral Nr. topografic	Suprafața* (mp)	Observații / Referințe
A1		1.707	Sector cadastral:0 Teren neimprejmuit;

B. Partea II. Proprietari și acte

Inscrieri privitoare la dreptul de proprietate și alte drepturi reale		Referințe
/		
Act Normativ nr. 7, din 13/03/1996 emis de PARLAMENTUL ROMANIEI;		
B1	Inscrierea posesiei, drept de PROPRIETATE, dobandit prin Lege, cota actuala 1/1, cota initiala 1/1 1) NEIDENTIFICAT NEIDENTIFICAT	A1
B2	Se noteaza mentiunea proprietar neidentificat	A1

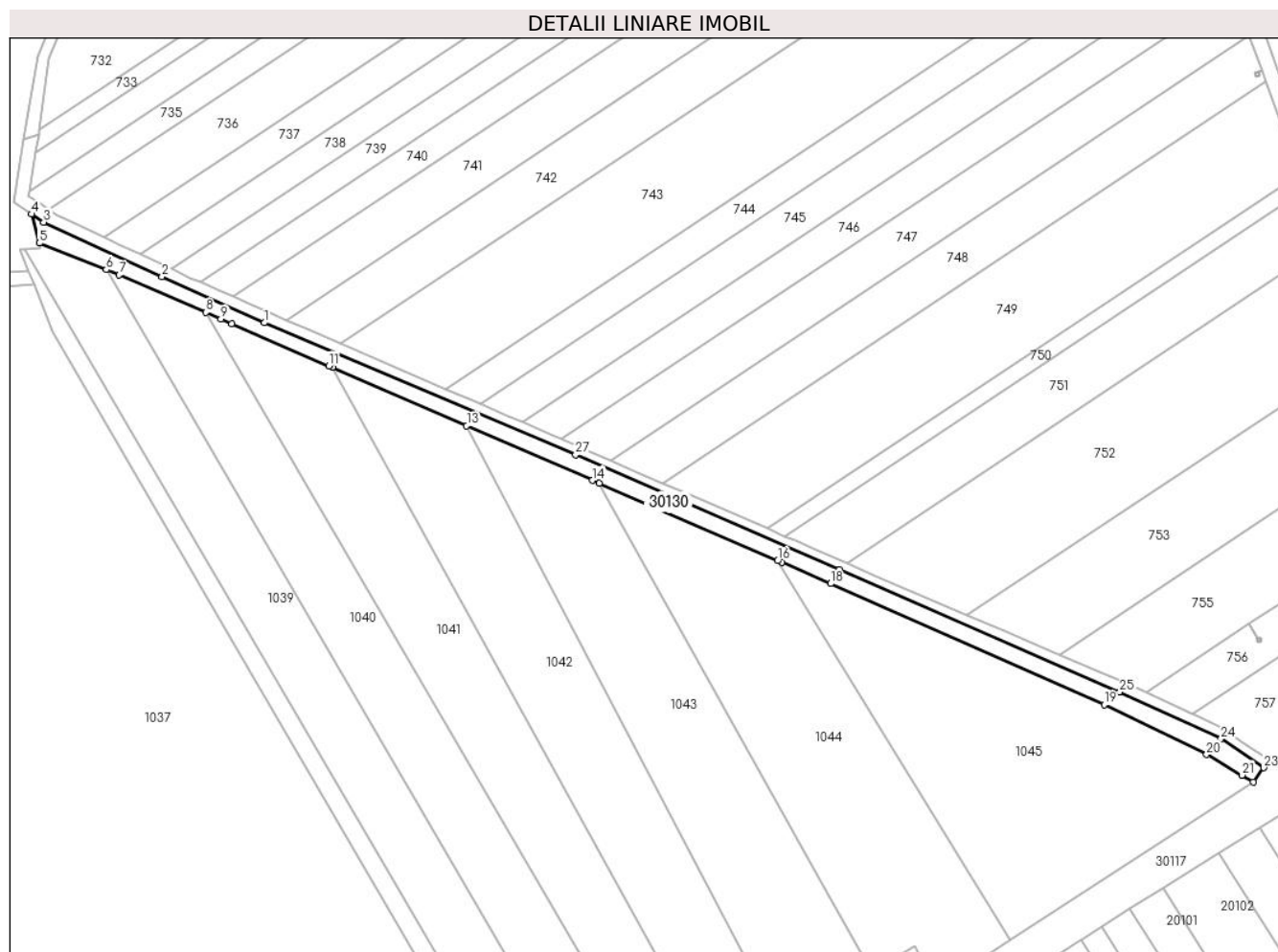
C. Partea III. SARCINI .

Inscrieri privind dezmembramintele dreptului de proprietate, drepturi reale de garanție și sarcini	Referințe
NU SUNT	

Teren

Nr cadastral	Suprafața (mp)*	Observații / Referințe
	1.707	

* Suprafața este determinată în planul de proiecție Stereo 70.



Date referitoare la teren

Crt	Categorie folosință	Intra vilan	Suprafața (mp)	Tarla	Parcelă	Nr. topo	Observații / Referințe
1	drum	NU	1.707	-	28	-	

Lungime Segmente

1) Valorile lungimilor segmentelor sunt obținute din proiecție în plan.

Punct început	X / Y	Punct sfârșit	X / Y	Lungime segment (** (m)
1	571.634,877 376.202,998	2	571.606,594 376.215,765	31.031
3	571.573,868 376.230,772	4	571.570,514 376.233,016	4.035
5	571.572,671 376.225,024	6	571.591,144 376.217,667	19.884
7	571.594,758 376.216,227	8	571.618,7 376.205,861	26.09
9	571.622,903 376.204,041	10	571.625,813 376.202,771	3.175

Punct început	X / Y	Punct sfârșit	X / Y	Lungime segment (** (m)
2	571.606,594 376.215,765	3	571.573,868 376.230,772	36.003
4	571.570,514 376.233,016	5	571.572,671 376.225,024	8.278
6	571.591,144 376.217,667	7	571.594,758 376.216,227	3.89
8	571.618,7 376.205,861	9	571.622,903 376.204,041	4.58
10	571.625,813 376.202,771	11	571.652,678 376.191,112	29.286

Punct început	X / Y	Punct sfârşit	X / Y	Lungime segment (** (m))
11	571.652,678 376.191,112	12	571.653,735 376.190,654	1.152
13	571.690,852 376.174,545	14	571.725,61 376.159,462	37.89
15	571.727,549 376.158,62	16	571.776,821 376.137,237	53.712
17	571.777,931 376.136,756	18	571.791,508 376.130,921	14.778
19	571.867,162 376.097,515	20	571.895,448 376.083,671	31.492
21	571.905,249 376.077,976	22	571.908,406 376.076,142	3.651
23	571.911,272 376.080,043	24	571.899,456 376.088,039	14.267
25	571.871,442 376.101,013	26	571.793,887 376.134,779	84.587
27	571.720,955 376.166,548	1	571.634,877 376.202,998	93.477

Punct început	X / Y	Punct sfârşit	X / Y	Lungime segment (** (m))
12	571.653,735 376.190,654	13	571.690,852 376.174,545	40.462
14	571.725,61 376.159,462	15	571.727,549 376.158,62	2.114
16	571.776,821 376.137,237	17	571.777,931 376.136,756	1.21
18	571.791,508 376.130,921	19	571.867,162 376.097,515	82.701
20	571.895,448 376.083,671	21	571.905,249 376.077,976	11.335
22	571.908,406 376.076,142	23	571.911,272 376.080,043	4.841
24	571.899,456 376.088,039	25	571.871,442 376.101,013	30.872
26	571.793,887 376.134,779	27	571.720,955 376.166,548	79.551

** Lungimile segmentelor sunt determinate în planul de proiecție Stereo 70 și sunt rotunjite la 1 milimetru.

*** Distanța dintre puncte este formată din segmente cumulate ce sunt mai mici decât valoarea 1 milimetru.

**DATE DESPRE IMOBILUL NR. 30131**

Oficiul de Cadastru și Publicitate Imobiliară PRAHOVA
Biroul de Cadastru și Publicitate Imobiliară Ploiești

A. Partea I. Descrierea imobilului

TEREN Extravilan

Adresa: Jud. Prahova

Nr. Crt	Nr cadastral Nr. topografic	Suprafața* (mp)	Observații / Referințe
A1	29669	1.552	Sector cadastral:0 Teren neimprejmuit; Domeniul Public. Neimprejmuit, extravilan.

B. Partea II. Proprietari și acte

Inscrieri privitoare la dreptul de proprietate și alte drepturi reale		Referințe
36875 / 16/03/2022		
Act Normativ nr. 1872, din 22/12/2005 emis de GUVERNUL ROMANIEI (act normativ nr 1117 din 30.12.2011, emis de MINISTERUL AGRICULTURII PADURILOR SI DEZVOLTARII RURALE;act normativ nr 572 din 01.07.2005, emis de MINISTERUL AGRICULTURII PADURILOR SI DEZVOLTARII RURALE;act administrativ nr 3500 din 08.11.2021, emis de AGENTIA NATIONALA DE ÎMBUNĂTĂȚIRI FUNCIARE PRAHOVA);		
B2	Intabulare, drept de PROPRIETATE(domeniul public), dobandit prin Lege, cota actuala 1/1, cota initiala 1/1 1) STATUL ROMAN, CIF:4221306	A1
B3	Intabulare, drept de ADMINISTRARE, dobandit prin Lege, cota actuala 1/1, cota initiala 1/1 1) AGENȚIA NAȚIONALĂ DE ÎMBUNĂȚĂȚIRI FUNCIARE, CIF:29275212	A1

C. Partea III. SARCINI .

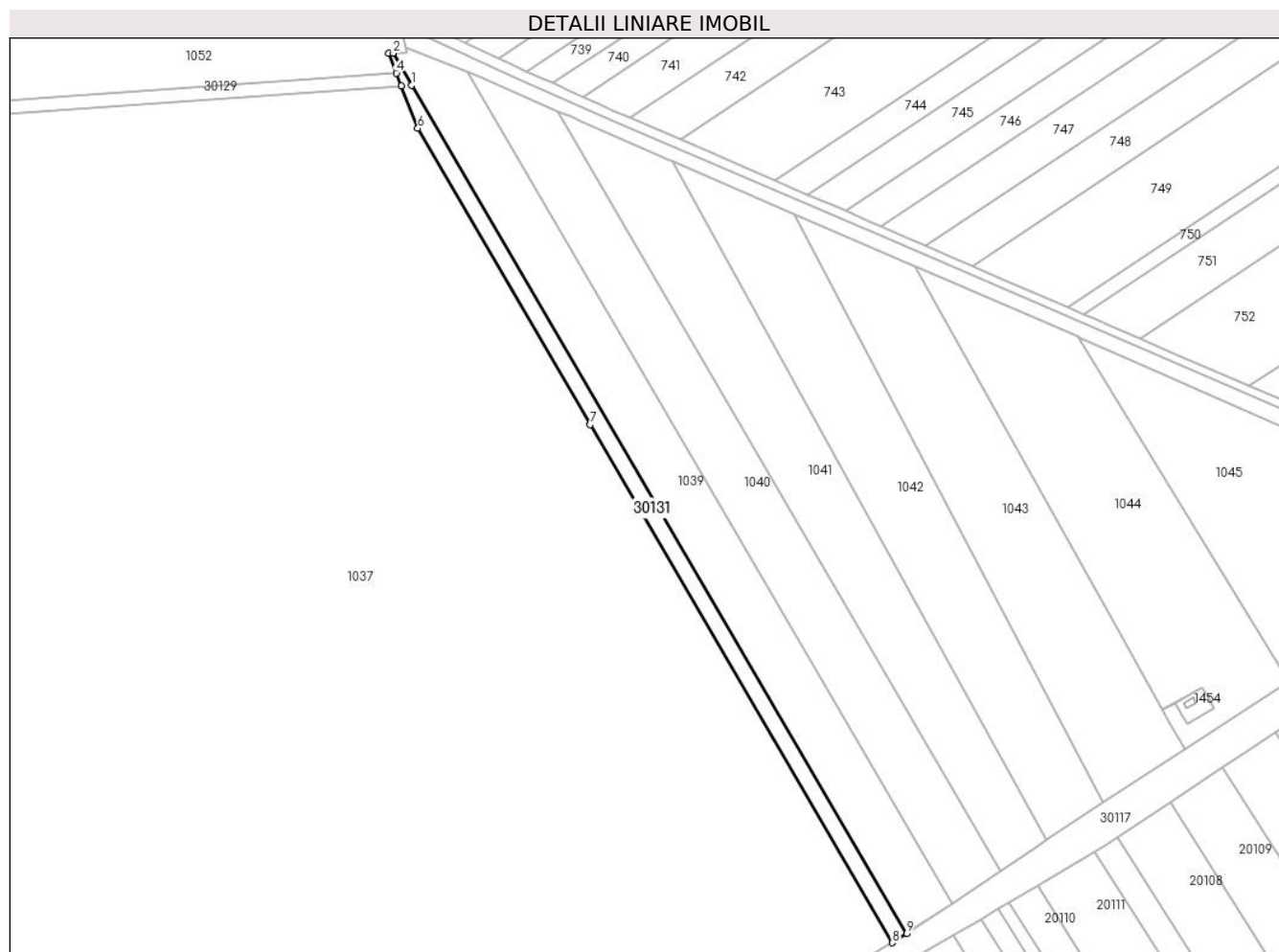
Inscrieri privind dezmembramintele dreptului de proprietate, drepturi reale de garanție și sarcini	Referințe
NU SUNT	

Anexa Nr. 1 La Partea I

Teren

Nr cadastral	Suprafața (mp)*	Observații / Referințe
29669	1.552	Domeniul Public. Neimprejmuit, extravilan.

* Suprafața este determinată în planul de proiecție Stereo 70.



Date referitoare la teren

Crt	Categorie folosință	Intravilan	Suprafața (mp)	Tarla	Parcelă	Nr. topo	Observații / Referințe
1	curți constructii	NU	1.552	-	275	-	HC 275 (Ca 5). Domeniul Public. Neimprejmuit, extravilan. (tronson 2)

Lungime Segmente

1) Valorile lungimilor segmentelor sunt obținute din proiecție în plan.

Punct început	X / Y	Punct sfârșit	X / Y	Lungime segment (** (m)
1	571.574,343 376.213,707	2	571.568,665 376.223,433	11.262
2	571.568,665 376.223,433	3	571.567,304 376.223,338	1.364
3	571.567,304 376.223,338	4	571.569,605 376.217,42	6.35
4	571.569,605 376.217,42	5	571.571,122 376.213,518	4.187
5	571.571,122 376.213,518	6	571.576,15 376.200,588	13.873

Punct început	X / Y	Punct sfârşit	X / Y	Lungime segment (** (m)
6	571.576,15 376.200,588	7	571.628,638 376.110,438	104.317
7	571.628,638 376.110,438	8	571.720,617 375.952,881	182.44
8	571.720,617 375.952,881	9	571.724,932 375.955,754	5.184
9	571.724,932 375.955,754	1	571.574,343 376.213,707	298.692

** Lungimile segmentelor sunt determinate în planul de proiecție Stereo 70 și sunt rotunjite la 1 milimetru.

*** Distanța dintre puncte este formată din segmente cumulate ce sunt mai mici decât valoarea 1 milimetru.

**DATE DESPRE IMOBILUL NR. 30132**

Oficiul de Cadastru și Publicitate Imobiliară PRAHOVA
Biroul de Cadastru și Publicitate Imobiliară Ploiești

A. Partea I. Descrierea imobilului

TEREN Extravilan

Adresa: Jud. Prahova

Nr. Crt	Nr cadastral Nr. topografic	Suprafața* (mp)	Observații / Referințe
A1		3.967	Sector cadastral:0 Teren neimprejmuit;

B. Partea II. Proprietari și acte

Inscrieri privitoare la dreptul de proprietate și alte drepturi reale		Referințe
/		
Act Normativ nr. 7, din 13/03/1996 emis de PARLAMENTUL ROMANIEI;		
B1	Inscrierea posesiei, drept de PROPRIETATE, dobandit prin Lege, cota actuala 1/1, cota initiala 1/1 1) NEIDENTIFICAT NEIDENTIFICAT	A1
B2	Se noteaza mentiunea proprietar neidentificat	A1

C. Partea III. SARCINI .

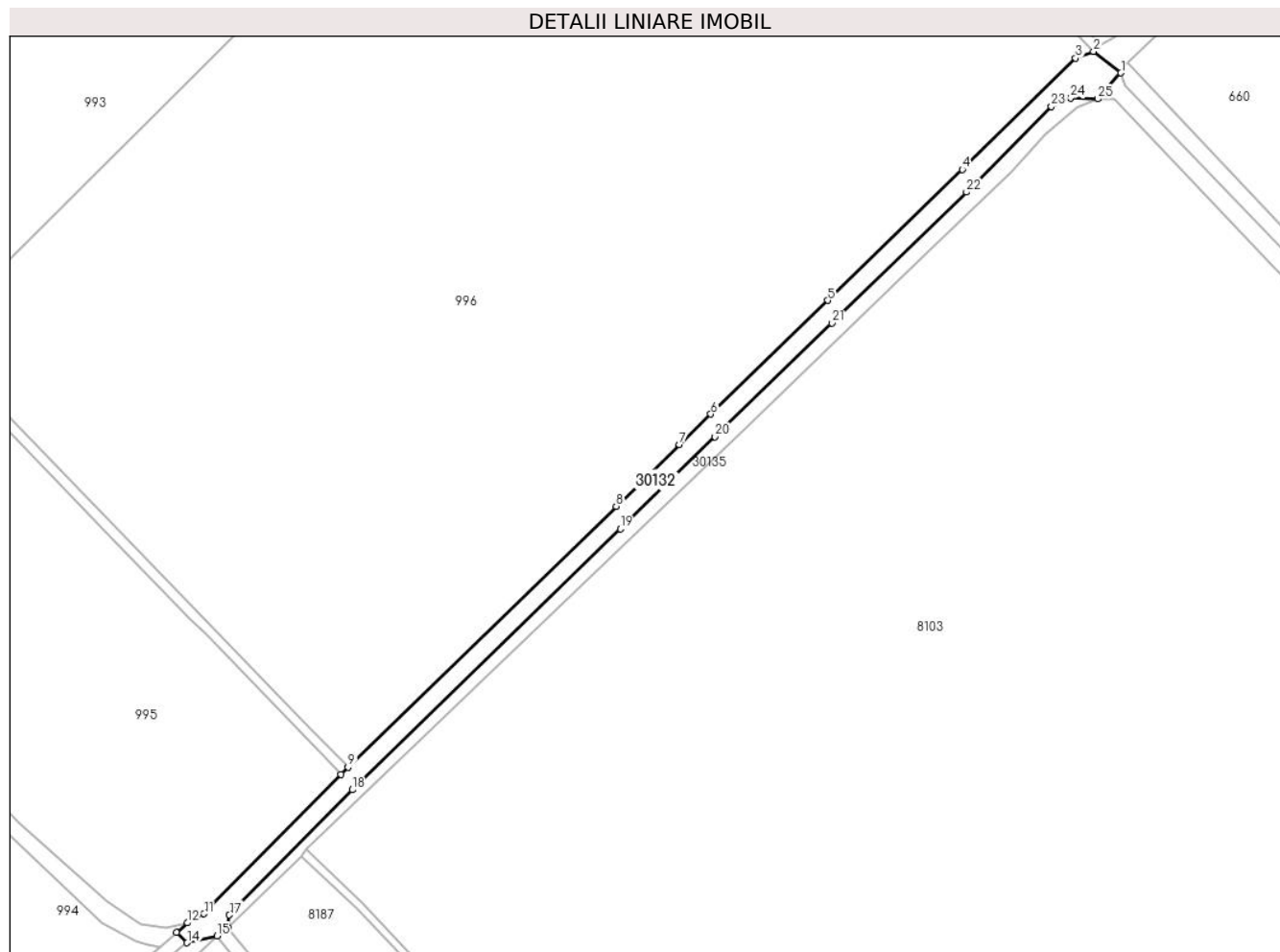
Inscrieri privind dezmembramintele dreptului de proprietate, drepturi reale de garanție și sarcini	Referințe
NU SUNT	

Anexa Nr. 1 La Partea I

Teren

Nr cadastral	Suprafața (mp)*	Observații / Referințe
	3.967	

* Suprafața este determinată în planul de proiecție Stereo 70.



Date referitoare la teren

Crt	Categorie folosință	Intra vilan	Suprafața (mp)	Tarla	Parcelă	Nr. topo	Observații / Referințe
1	drum	NU	3.967	-	353	-	

Lungime Segmente

1) Valorile lungimilor segmentelor sunt obținute din proiecție în plan.

Punct început	X / Y	Punct sfârșit	X / Y	Lungime segment (** (m)
1	570.691,156 375.184,489	2	570.680,317 375.192,94	13.744
3	570.673,287 375.190,281	4	570.628,562 375.146,51	62.58
5	570.575,521 375.094,924	6	570.529,469 375.050,136	64.24
7	570.517,128 375.038,133	8	570.492,173 375.013,863	34.811
9	570.386,525 374.911,114	10	570.383,657 374.908,325	4.0

Punct început	X / Y	Punct sfârșit	X / Y	Lungime segment (** (m)
2	570.680,317 375.192,94	3	570.673,287 375.190,281	7.516
4	570.628,562 375.146,51	5	570.575,521 375.094,924	73.99
6	570.529,469 375.050,136	7	570.517,128 375.038,133	17.215
8	570.492,173 375.013,863	9	570.386,525 374.911,114	147.373
10	570.383,657 374.908,325	11	570.329,712 374.853,422	76.97

Punct început	X / Y	Punct sfârşit	X / Y	Lungime segment (** (m)
11	570.329,712 374.853,422	12	570.323,212 374.849,86	7.412
13	570.318,823 374.846,061	14	570.323,082 374.842,011	5.877
15	570.334,901 374.844,659	16	570.339,181 374.848,113	5.5
17	570.339,703 374.852,943	18	570.388,228 374.902,219	69.158
19	570.493,845 375.004,938	20	570.531,141 375.041,211	52.026
21	570.577,193 375.085,999	22	570.630,239 375.137,589	73.996
23	570.663,751 375.171,247	24	570.671,351 375.174,558	8.29
25	570.681,973 375.174,274	1	570.691,156 375.184,489	13.736

Punct început	X / Y	Punct sfârşit	X / Y	Lungime segment (** (m)
12	570.323,212 374.849,86	13	570.318,823 374.846,061	5.805
14	570.323,082 374.842,011	15	570.334,901 374.844,659	12.112
16	570.339,181 374.848,113	17	570.339,703 374.852,943	4.858
18	570.388,228 374.902,219	19	570.493,845 375.004,938	147.33
20	570.531,141 375.041,211	21	570.577,193 375.085,999	64.24
22	570.630,239 375.137,589	23	570.663,751 375.171,247	47.496
24	570.671,351 375.174,558	25	570.681,973 375.174,274	10.626

** Lungimile segmentelor sunt determinate în planul de proiecție Stereo 70 și sunt rotunjite la 1 milimetru.

*** Distanța dintre puncte este formată din segmente cumulate ce sunt mai mici decât valoarea 1 milimetru.

**DATE DESPRE IMOBILUL NR. 30133**

Oficiul de Cadastru și Publicitate Imobiliară PRAHOVA
Biroul de Cadastru și Publicitate Imobiliară Ploiești

A. Partea I. Descrierea imobilului

TEREN Extravilan

Adresa: Jud. Prahova

Nr. Crt	Nr cadastral Nr. topografic	Suprafața* (mp)	Observații / Referințe
A1		2.078	Sector cadastral:0 Teren neimprejmuit;

B. Partea II. Proprietari și acte

Inscrieri privitoare la dreptul de proprietate și alte drepturi reale		Referințe
/		
Act Normativ nr. 7, din 13/03/1996 emis de PARLAMENTUL ROMANIEI;		
B1	Inscrierea posesiei, drept de PROPRIETATE, dobandit prin Lege, cota actuala 1/1, cota initiala 1/1 1) NEIDENTIFICAT NEIDENTIFICAT	A1
B2	Se noteaza mentiunea proprietar neidentificat	A1

C. Partea III. SARCINI .

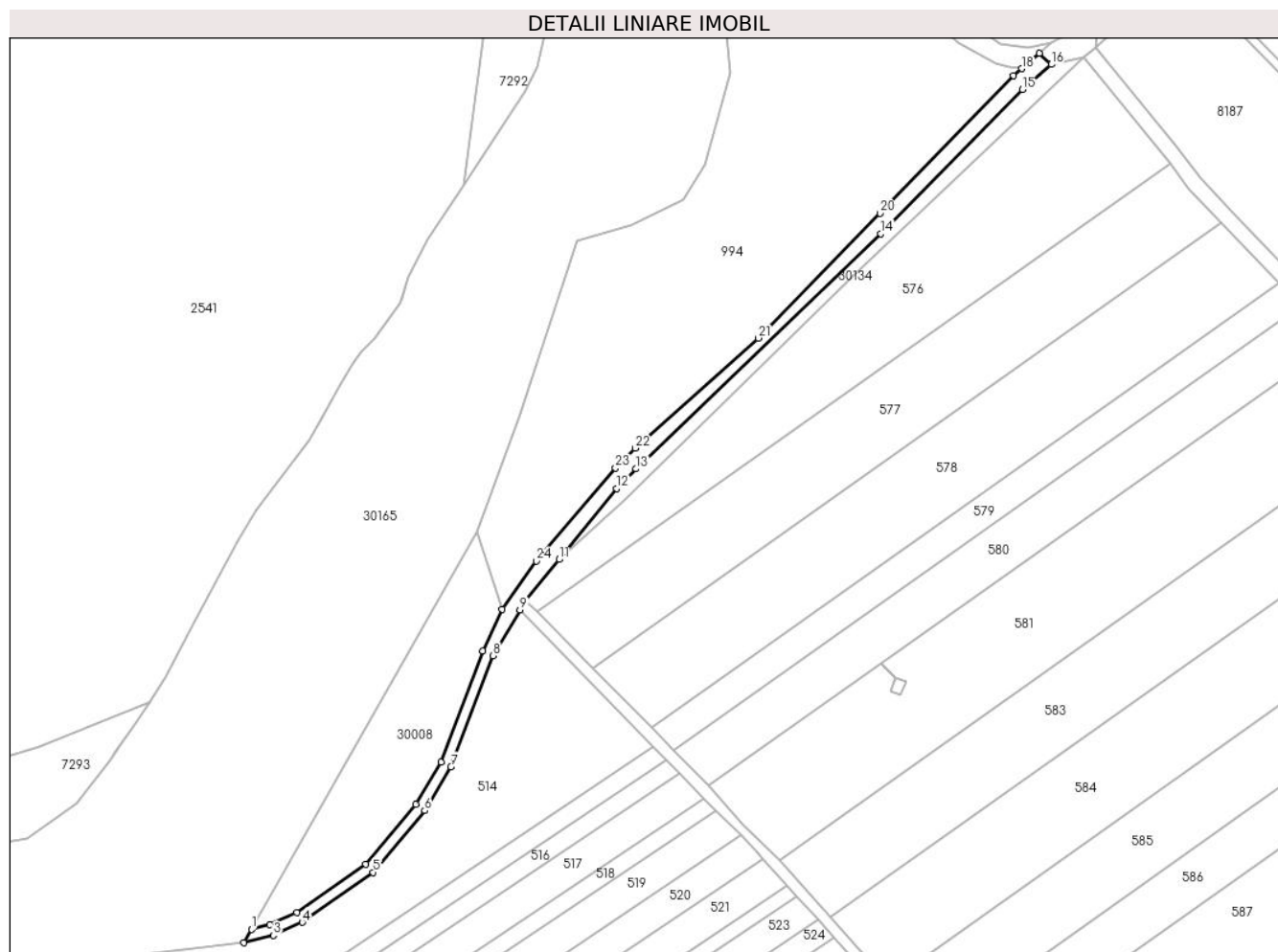
Inscrieri privind dezmembramintele dreptului de proprietate, drepturi reale de garanție și sarcini	Referințe
NU SUNT	

Anexa Nr. 1 La Partea I

Teren

Nr cadastral	Suprafața (mp)*	Observații / Referințe
	2.078	

* Suprafața este determinată în planul de proiecție Stereo 70.



Date referitoare la teren

Crt	Categorie folosință	Intravilan	Suprafața (mp)	Tarla	Parcelă	Nr. topo	Observații / Referințe
1	drum	NU	2.078	-	377/1	-	

Lungime Segmente

1) Valorile lungimilor segmentelor sunt obținute din proiecție în plan.

Punct început	X / Y	Punct sfârșit	X / Y	Lungime segment (** (m)
1	570.032,883 374.528,335	2	570.030,157 374.523,514	5.538
3	570.040,814 374.526,226	4	570.051,254 374.530,949	11.459
5	570.077,028 374.549,054	6	570.095,714 374.571,448	29.166
7	570.105,239 374.587,323	8	570.120,42 374.627,584	43.028
9	570.130,304 374.644,183	10	570.132,123 374.647,714	3.972

Punct început	X / Y	Punct sfârșit	X / Y	Lungime segment (** (m)
2	570.030,157 374.523,514	3	570.040,814 374.526,226	10.997
4	570.051,254 374.530,949	5	570.077,028 374.549,054	31.497
6	570.095,714 374.571,448	7	570.105,239 374.587,323	18.513
8	570.120,42 374.627,584	9	570.130,304 374.644,183	19.319
10	570.132,123 374.647,714	11	570.144,465 374.662,493	19.255

Punct început	X / Y	Punct sfârșit	X / Y	Lungime segment (** (m))
11	570.144,465 374.662,493	12	570.165,333 374.688,211	33.119
13	570.172,398 374.695,351	14	570.261,251 374.780,535	123.09
15	570.312,582 374.832,924	16	570.323,082 374.842,011	13.886
17	570.318,823 374.846,061	18	570.312,328 374.840,44	8.59
19	570.309,387 374.837,895	20	570.260,926 374.787,98	69.57
21	570.216,783 374.742,783	22	570.172,148 374.702,871	59.877
23	570.164,975 374.695,622	24	570.136,23 374.661,872	44.332
25	570.123,867 374.644,483	26	570.116,802 374.629,327	16.722
27	570.101,624 374.589,072	28	570.092,444 374.573,772	17.843
29	570.074,295 374.552,023	30	570.049,263 374.534,439	30.591
31	570.039,486 374.530,016	1	570.032,883 374.528,335	6.814

Punct început	X / Y	Punct sfârșit	X / Y	Lungime segment (** (m))
12	570.165,333 374.688,211	13	570.172,398 374.695,351	10.045
14	570.261,251 374.780,535	15	570.312,582 374.832,924	73.345
16	570.323,082 374.842,011	17	570.318,823 374.846,061	5.877
18	570.312,328 374.840,44	19	570.309,387 374.837,895	3.889
20	570.260,926 374.787,98	21	570.216,783 374.742,783	63.177
22	570.172,148 374.702,871	23	570.164,975 374.695,622	10.198
24	570.136,23 374.661,872	25	570.123,867 374.644,483	21.336
26	570.116,802 374.629,327	27	570.101,624 374.589,072	43.021
28	570.092,444 374.573,772	29	570.074,295 374.552,023	28.327
30	570.049,263 374.534,439	31	570.039,486 374.530,016	10.731

** Lungimile segmentelor sunt determinate în planul de proiecție Stereo 70 și sunt rotunjite la 1 milimetru.

*** Distanța dintre puncte este formată din segmente cumulate ce sunt mai mici decât valoarea 1 milimetru.

**DATE DESPRE IMOBILUL NR. 30134**

Oficiul de Cadastru și Publicitate Imobiliară PRAHOVA
Biroul de Cadastru și Publicitate Imobiliară Ploiești

A. Partea I. Descrierea imobilului

TEREN Extravilan

Adresa: Jud. Prahova

Nr. Crt	Nr cadastral Nr. topografic	Suprafața* (mp)	Observații / Referințe
A1		1.205	Sector cadastral:0 Teren neimprejmuit;

B. Partea II. Proprietari și acte

Inscrieri privitoare la dreptul de proprietate și alte drepturi reale		Referințe
/		
Act Normativ nr. 7, din 13/03/1996 emis de PARLAMENTUL ROMANIEI;		
B1	Inscrierea posesiei, drept de PROPRIETATE, dobandit prin Lege, cota actuala 1/1, cota initiala 1/1 1) NEIDENTIFICAT NEIDENTIFICAT	A1
B2	Se noteaza mentiunea proprietar neidentificat	A1

C. Partea III. SARCINI .

Inscrieri privind dezmembramintele dreptului de proprietate, drepturi reale de garanție și sarcini	Referințe
NU SUNT	

Anexa Nr. 1 La Partea I

Teren

Nr cadastral	Suprafața (mp)*	Observații / Referințe
	1.205	

* Suprafața este determinată în planul de proiecție Stereo 70.



Date referitoare la teren

Crt	Categorie folosință	Intravilan	Suprafața (mp)	Tarla	Parcelă	Nr. topo	Observații / Referințe
1	ape statatoare	NU	1.205	-	355/1	-	

Lungime Segmente

1) Valorile lungimilor segmentelor sunt obținute din proiecție în plan.

Punct început	X / Y	Punct sfârșit	X / Y	Lungime segment (** (m)
1	570.334,901 374.844,659	2	570.323,082 374.842,011	12.112
2	570.323,082 374.842,011	3	570.312,582 374.832,924	13.886
3	570.312,582 374.832,924	4	570.261,251 374.780,535	73.345
4	570.261,251 374.780,535	5	570.172,398 374.695,351	123.09
5	570.172,398 374.695,351	6	570.165,333 374.688,211	10.045

Punct început	X / Y	Punct sfârșit	X / Y	Lungime segment (** (m)
6	570.165,333 374.688,211	7	570.144,465 374.662,493	33.119
7	570.144,465 374.662,493	8	570.167,903 374.683,693	31.603
8	570.167,903 374.683,693	9	570.251,901 374.766,129	117.692
9	570.251,901 374.766,129	1	570.334,901 374.844,659	114.263

** Lungimile segmentelor sunt determinate în planul de proiecție Stereo 70 și sunt rotunjite la 1 milimetru.

*** Distanța dintre puncte este formată din segmente cumulate ce sunt mai mici decât valoarea 1 milimetru.

**DATE DESPRE IMOBILUL NR. 30135**

Oficiul de Cadastru și Publicitate Imobiliară PRAHOVA
Biroul de Cadastru și Publicitate Imobiliară Ploiești

A. Partea I. Descrierea imobilului

TEREN Extravilan

Adresa: Jud. Prahova

Nr. Crt	Nr cadastral Nr. topografic	Suprafața* (mp)	Observații / Referințe
A1		2.463	Sector cadastral:0 Teren neimprejmuit;

B. Partea II. Proprietari și acte

Inscrieri privitoare la dreptul de proprietate și alte drepturi reale		Referințe
/		
Act Normativ nr. 7, din 13/03/1996 emis de PARLAMENTUL ROMANIEI;		
B1	Inscrierea posesiei, drept de PROPRIETATE, dobandit prin Lege, cota actuala 1/1, cota initiala 1/1 1) NEIDENTIFICAT NEIDENTIFICAT	A1
B2	Se noteaza mentiunea proprietar neidentificat	A1

C. Partea III. SARCINI .

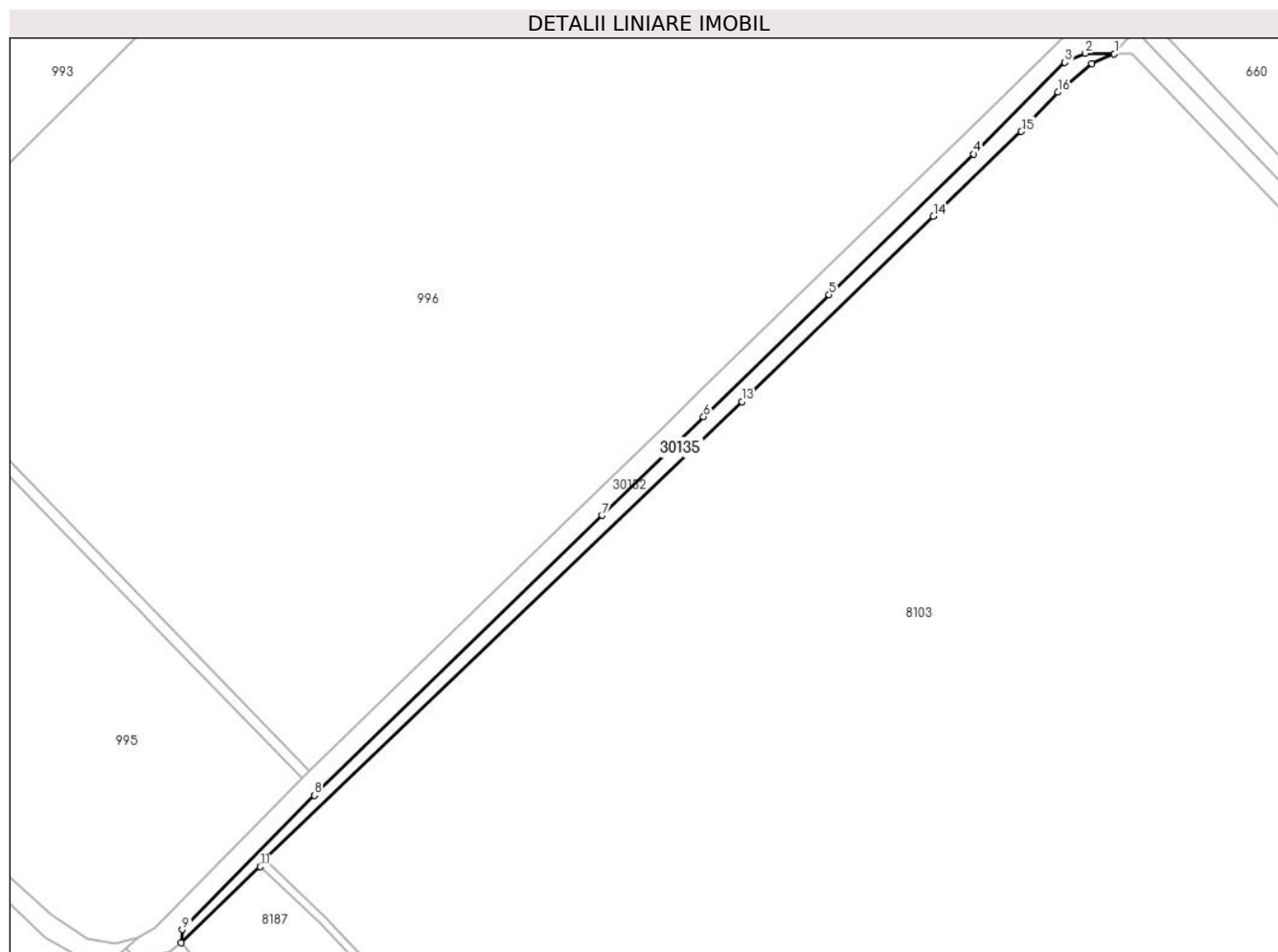
Inscrieri privind dezmembramintele dreptului de proprietate, drepturi reale de garanție și sarcini	Referințe
NU SUNT	

Anexa Nr. 1 La Partea I

Teren

Nr cadastral	Suprafața (mp)*	Observații / Referințe
	2.463	

* Suprafața este determinată în planul de proiecție Stereo 70.



Date referitoare la teren

Crt	Categorie folosință	Intravilan	Suprafața (mp)	Tarla	Parcelă	Nr. topo	Observații / Referințe
1	ape statatoare	NU	2.463	-	354/1	-	

Lungime Segmente

1) Valorile lungimilor segmentelor sunt obținute din proiecție în plan.

Punct început	X / Y	Punct sfârșit	X / Y	Lungime segment (** (m)
1	570.681,973 375.174,274	2	570.671,351 375.174,558	10.626
2	570.671,351 375.174,558	3	570.663,751 375.171,247	8.29
3	570.663,751 375.171,247	4	570.630,239 375.137,589	47.496
4	570.630,239 375.137,589	5	570.577,193 375.085,999	73.996
5	570.577,193 375.085,999	6	570.531,141 375.041,211	64.24

Punct început	X / Y	Punct sfârșit	X / Y	Lungime segment (** (m)
6	570.531,141 375.041,211	7	570.493,845 375.004,938	52.026
7	570.493,845 375.004,938	8	570.388,228 374.902,219	147.33
8	570.388,228 374.902,219	9	570.339,703 374.852,943	69.158
9	570.339,703 374.852,943	10	570.339,181 374.848,113	4.858
10	570.339,181 374.848,113	11	570.368,306 374.876,075	40.375
11	570.368,306 374.876,075	12	570.369,951 374.878,782	3.168
12	570.369,951 374.878,782	13	570.545,133 375.046,641	242.622
13	570.545,133 375.046,641	14	570.615,55 375.114,713	97.941
14	570.615,55 375.114,713	15	570.647,866 375.145,851	44.876
15	570.647,866 375.145,851	16	570.661,28 375.160,285	19.705
16	570.661,28 375.160,285	17	570.673,721 375.170,762	16.265
17	570.673,721 375.170,762	1	570.681,973 375.174,274	8.968

** Lungimile segmentelor sunt determinate în planul de proiecție Stereo 70 și sunt rotunjite la 1 milimetru.

*** Distanța dintre puncte este formată din segmente cumulate ce sunt mai mici decât valoarea 1 milimetru.

**DATE DESPRE IMOBILUL NR. 30136**

Oficiul de Cadastru și Publicitate Imobiliară PRAHOVA
Biroul de Cadastru și Publicitate Imobiliară Ploiești

A. Partea I. Descrierea imobilului

TEREN Extravilan

Adresa: Jud. Prahova

Nr. Crt	Nr cadastral Nr. topografic	Suprafața* (mp)	Observații / Referințe
A1		3.274	Sector cadastral:0 Teren neimprejmuit;

B. Partea II. Proprietari și acte

Inscrieri privitoare la dreptul de proprietate și alte drepturi reale		Referințe
/		
Act Normativ nr. 7, din 13/03/1996 emis de PARLAMENTUL ROMANIEI;		
B1	Inscrierea posesiei, drept de PROPRIETATE, dobandit prin Lege, cota actuala 1/1, cota initiala 1/1 1) NEIDENTIFICAT NEIDENTIFICAT	A1
B2	Se noteaza mentiunea proprietar neidentificat	A1

C. Partea III. SARCINI .

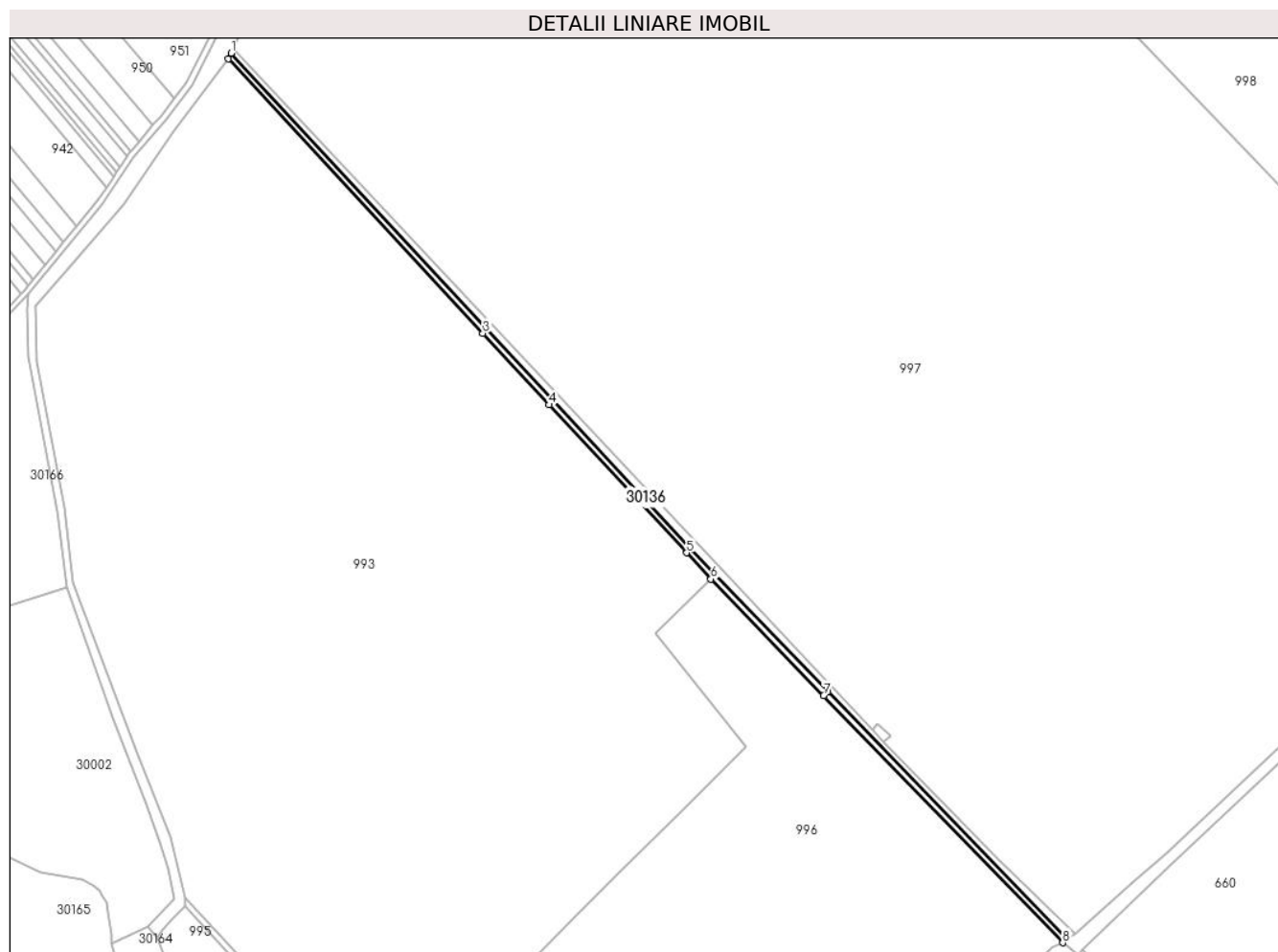
Inscrieri privind dezmembramintele dreptului de proprietate, drepturi reale de garanție și sarcini	Referințe
NU SUNT	

Anexa Nr. 1 La Partea I

Teren

Nr cadastral	Suprafața (mp)*	Observații / Referințe
	3.274	

* Suprafața este determinată în planul de proiecție Stereo 70.



Date referitoare la teren

Crt	Categorie folosință	Intravilan	Suprafața (mp)	Tarla	Parcelă	Nr. topo	Observații / Referințe
1	ape statatoare	NU	3.274	-	23/1	-	

Lungime Segmente

1) Valorile lungimilor segmentelor sunt obținute din proiecție în plan.

Punct început	X / Y	Punct sfârșit	X / Y	Lungime segment (** (m)
1	570.120,844 375.790,928	2	570.118,949 375.787,067	4.301
2	570.118,949 375.787,067	3	570.290,172 375.602,681	251.626
3	570.290,172 375.602,681	4	570.334,842 375.554,58	65.644
4	570.334,842 375.554,58	5	570.427,314 375.455,004	135.891
5	570.427,314 375.455,004	6	570.443,616 375.437,45	23.956

Punct început	X / Y	Punct sfârşit	X / Y	Lungime segment (** (m)
6	570.443,616 375.437,45	7	570.519,456 375.359,108	109.037
7	570.519,456 375.359,108	8	570.680,317 375.192,94	231.275
8	570.680,317 375.192,94	9	570.683,191 375.195,722	4.0
9	570.683,191 375.195,722	10	570.522,316 375.361,902	231.293
10	570.522,316 375.361,902	11	570.446,618 375.440,096	108.832
11	570.446,618 375.440,096	12	570.430,245 375.457,726	24.06
12	570.430,245 375.457,726	13	570.337,773 375.557,302	135.891
13	570.337,773 375.557,302	14	570.293,103 375.605,403	65.644
14	570.293,103 375.605,403	1	570.120,844 375.790,928	253.165

** Lungimile segmentelor sunt determinate în planul de proiecție Stereo 70 și sunt rotunjite la 1 milimetru.

*** Distanța dintre puncte este formată din segmente cumulate ce sunt mai mici decât valoarea 1 milimetru.

**DATE DESPRE IMOBILUL NR. 30137**

Oficiul de Cadastru și Publicitate Imobiliară PRAHOVA
Biroul de Cadastru și Publicitate Imobiliară Ploiești

A. Partea I. Descrierea imobilului

TEREN Extravilan

Adresa: Jud. Prahova

Nr. Crt	Nr cadastral Nr. topografic	Suprafața* (mp)	Observații / Referințe
A1		6.602	Sector cadastral:0 Teren neimprejmuit;

B. Partea II. Proprietari și acte

Inscrieri privitoare la dreptul de proprietate și alte drepturi reale		Referințe
/		
Act Normativ nr. 7, din 13/03/1996 emis de PARLAMENTUL ROMANIEI;		
B1	Inscrierea posesiei, drept de PROPRIETATE, dobandit prin Lege, cota actuala 1/1, cota initiala 1/1 1) NEIDENTIFICAT NEIDENTIFICAT	A1
B2	Se noteaza mentiunea proprietar neidentificat	A1

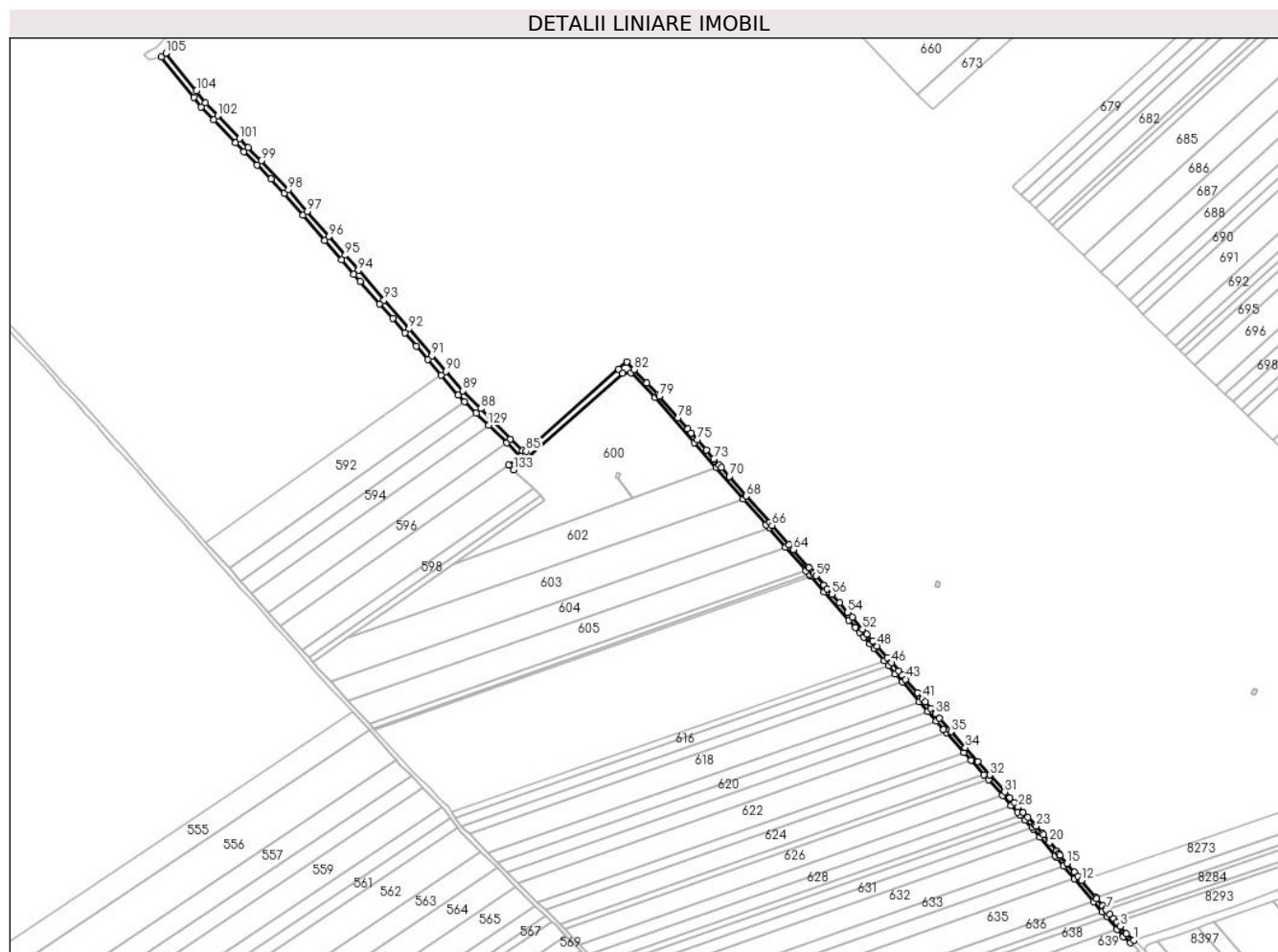
C. Partea III. SARCINI .

Inscrieri privind dezmembramintele dreptului de proprietate, drepturi reale de garanție și sarcini	Referințe
NU SUNT	

Teren

Nr cadastral	Suprafața (mp)*	Observații / Referințe
	6.602	

* Suprafața este determinată în planul de proiecție Stereo 70.



Date referitoare la teren

Crt	Categorie folosință	Intravilan	Suprafața (mp)	Tarla	Parcelă	Nr. topo	Observații / Referințe
1	drum	NU	6.602	-	371/60	-	

Lungime Segmente

1) Valorile lungimilor segmentelor sunt obținute din proiecție în plan.

Punct început	X / Y	Punct sfârșit	X / Y	Lungime segment
1	571.262,174 374.003,282	2	571.254,862 374.009,519	9.611
4	571.245,875 374.020,13	5	571.242,894 374.023,648	4.611
7	571.236,004 374.031,784	8	571.235,038 374.032,925	1.495
10	571.226,772 374.042,683	11	571.225,841 374.043,782	1.44
13	571.208,658 374.064,07	14	571.205,428 374.067,883	4.997
16	571.198,196 374.076,422	17	571.191,648 374.084,218	10.181
2	571.254,862 374.009,519	3	571.249,143 374.016,271	8.849
5	571.242,894 374.023,648	6	571.239,178 374.028,035	5.749
8	571.235,038 374.032,925	9	571.232,538 374.035,876	3.868
11	571.225,841 374.043,782	12	571.212,142 374.059,957	21.197
14	571.205,428 374.067,883	15	571.198,218 374.076,397	11.157
17	571.191,648 374.084,218	18	571.190,101 374.086,061	2.406
3	571.249,143 374.016,271	4	571.245,875 374.020,13	5.057
6	571.239,178 374.028,035	7	571.236,004 374.031,784	4.912
9	571.232,538 374.035,876	10	571.226,772 374.042,683	8.921
12	571.212,142 374.059,957	13	571.208,658 374.064,07	5.39
15	571.198,218 374.076,397	16	571.198,196 374.076,422	0.033
18	571.190,101 374.086,061	19	571.188,372 374.088,203	2.753

Punct început	X / Y	Punct sfârșit	X / Y	Lungime segment	Punct început	X / Y	Punct sfârșit	X / Y	Lungime segment	Punct început	X / Y	Punct sfârșit	X / Y	Lungime segment
19	571.188,372 374.088,203	20	571.181,743 374.096,42	10.558	20	571.181,743 374.096,42	21	571.175,848 374.103,727	9.388	21	571.175,848 374.103,727	22	571.175,077 374.104,682	1.227
22	571.175,077 374.104,682	23	571.169,31 374.111,83	9.184	23	571.169,31 374.111,83	24	571.168,225 374.112,946	1.556	24	571.168,225 374.112,946	25	571.167,66 374.113,527	0.81
25	571.167,66 374.113,527	26	571.161,179 374.120,192	9.297	26	571.161,179 374.120,192	27	571.156,72 374.124,779	6.397	27	571.156,72 374.124,779	28	571.151,9 374.130,044	7.138
28	571.151,9 374.130,044	29	571.148,178 374.134,112	5.514	29	571.148,178 374.134,112	30	571.144,044 374.138,755	6.217	30	571.144,044 374.138,755	31	571.139,053 374.144,362	7.507
31	571.139,053 374.144,362	32	571.124,649 374.160,542	21.663	32	571.124,649 374.160,542	33	571.113,169 374.173,438	17.265	33	571.113,169 374.173,438	34	571.101,486 374.186,563	17.572
34	571.101,486 374.186,563	35	571.087,758 374.201,983	20.645	35	571.087,758 374.201,983	36	571.086,481 374.203,418	1.921	36	571.086,481 374.203,418	37	571.076,787 374.214,527	14.744
37	571.076,787 374.214,527	38	571.073,286 374.218,572	5.35	38	571.073,286 374.218,572	39	571.068,732 374.223,832	6.957	39	571.068,732 374.223,832	40	571.063,373 374.230,022	8.187
40	571.063,373 374.230,022	41	571.060,649 374.233,168	4.161	41	571.060,649 374.233,168	42	571.055,63 374.238,966	7.669	42	571.055,63 374.238,966	43	571.044,54 374.251,776	16.944
43	571.044,54 374.251,776	44	571.041,332 374.255,482	4.902	44	571.041,332 374.255,482	45	571.037,75 374.259,619	5.472	45	571.037,75 374.259,619	46	571.030,997 374.267,419	10.317
46	571.030,997 374.267,419	47	571.026,971 374.272,07	6.151	47	571.026,971 374.272,07	48	571.017,236 374.283,315	14.873	48	571.017,236 374.283,315	49	571.013,207 374.287,969	6.156
49	571.013,207 374.287,969	50	571.012,655 374.288,607	0.844	50	571.012,655 374.288,607	51	571.007,503 374.294,557	7.871	51	571.007,503 374.294,557	52	571.003,482 374.299,203	6.144
52	571.003,482 374.299,203	53	570.993,577 374.310,596	15.097	53	570.993,577 374.310,596	54	570.989,398 374.315,39	6.36	54	570.989,398 374.315,39	55	570.981,548 374.324,393	11.945
55	570.981,548 374.324,393	56	570.974,332 374.332,669	10.98	56	570.974,332 374.332,669	57	570.969,868 374.337,79	6.794	57	570.969,868 374.337,79	58	570.966,606 374.341,531	4.963
58	570.966,606 374.341,531	59	570.959,025 374.350,227	11.537	59	570.959,025 374.350,227	60	570.957,029 374.352,515	3.036	60	570.957,029 374.352,515	61	570.955,746 374.353,988	1.953
61	570.955,746 374.353,988	62	570.952,38 374.357,848	5.121	62	570.952,38 374.357,848	63	570.951,592 374.358,754	1.201	63	570.951,592 374.358,754	64	570.937,358 374.375,117	21.688
64	570.937,358 374.375,117	65	570.933,095 374.380,018	6.496	65	570.933,095 374.380,018	66	570.917,122 374.398,38	24.337	66	570.917,122 374.398,38	67	570.914,871 374.400,958	3.422
67	570.914,871 374.400,958	68	570.892,82 374.426,213	33.527	68	570.892,82 374.426,213	69	570.892,157 374.426,972	1.008	69	570.892,157 374.426,972	70	570.876,403 374.445,004	23.945
70	570.876,403 374.445,004	71	570.869,092 374.453,373	11.113	71	570.869,092 374.453,373	72	570.866,892 374.455,891	3.344	72	570.866,892 374.455,891	73	570.861,749 374.461,755	7.8
73	570.861,749 374.461,755	74	570.854,383 374.470,153	11.171	74	570.854,383 374.470,153	75	570.845,864 374.479,866	12.92	75	570.845,864 374.479,866	76	570.840,116 374.486,473	8.757
76	570.840,116 374.486,473	77	570.836,906 374.490,164	4.892	77	570.836,906 374.490,164	78	570.827,619 374.500,84	14.15	78	570.827,619 374.500,84	79	570.809,731 374.521,404	27.255
79	570.809,731 374.521,404	80	570.808,456 374.522,868	1.941	80	570.808,456 374.522,868	81	570.797,652 374.534,121	15.6	81	570.797,652 374.534,121	82	570.785,557 374.546,717	17.463
82	570.785,557 374.546,717	83	570.778,77 374.554,249	10.139	83	570.778,77 374.554,249	84	570.770,849 374.547,235	10.58	84	570.770,849 374.547,235	85	570.682,617 374.469,101	117.855
85	570.682,617 374.469,101	86	570.678,984 374.469,772	3.694	86	570.678,984 374.469,772	87	570.667,879 374.480,75	15.615	87	570.667,879 374.480,75	88	570.639,644 374.509,728	40.459
88	570.639,644 374.509,728	89	570.622,402 374.526,419	23.997	89	570.622,402 374.526,419	90	570.605,965 374.544,814	24.669	90	570.605,965 374.544,814	91	570.592,896 374.559,826	19.904
91	570.592,896 374.559,826	92	570.571,084 374.585,451	33.651	92	570.571,084 374.585,451	93	570.547,221 374.612,946	36.406	93	570.547,221 374.612,946	94	570.522,674 374.641,336	37.531
94	570.522,674 374.641,336	95	570.510,333 374.655,61	18.869	95	570.510,333 374.655,61	96	570.494,755 374.673,592	23.791	96	570.494,755 374.673,592	97	570.473,931 374.697,402	31.632
97	570.473,931 374.697,402	98	570.455,923 374.718,257	27.554	98	570.455,923 374.718,257	99	570.430,058 374.745,551	37.603	99	570.430,058 374.745,551	100	570.417,664 374.758,312	17.789
100	570.417,664 374.758,312	101	570.409,638 374.766,679	11.594	101	570.409,638 374.766,679	102	570.388,612 374.788,598	30.373	102	570.388,612 374.788,598	103	570.377,082 374.800,617	16.655
103	570.377,082 374.800,617	104	570.368,385 374.812,253	14.527	104	570.368,385 374.812,253	105	570.339,181 374.848,113	46.247	105	570.339,181 374.848,113	106	570.334,901 374.844,659	5.5
106	570.334,901 374.844,659	107	570.366,159 374.806,277	49.5	107	570.366,159 374.806,277	108	570.372,879 374.797,053	11.412	108	570.372,879 374.797,053	109	570.384,643 374.784,79	16.993
109	570.384,643 374.784,79	110	570.405,669 374.762,872	30.373	110	570.405,669 374.762,872	111	570.413,694 374.754,505	11.593	111	570.413,694 374.754,505	112	570.426,028 374.741,647	17.817
112	570.426,028 374.741,647	113	570.439,436 374.728,261	18.946	113	570.439,436 374.728,261	114	570.451,852 374.714,557	18.492	114	570.451,852 374.714,557	115	570.469,929 374.693,686	27.611
115	570.469,929 374.693,686	116	570.490,549 374.669,879	31.495	116	570.490,549 374.669,879	117	570.506,587 374.651,361	24.498	117	570.506,587 374.651,361	118	570.518,459 374.637,655	18.133

Punct început	X / Y	Punct sfârșit	X / Y	Lungime segment	Punct început	X / Y	Punct sfârșit	X / Y	Lungime segment	Punct început	X / Y	Punct sfârșit	X / Y	Lungime segment
118	570.518,459 374.637,655	119	570.524,489 374.630,692	9.211	119	570.524,489 374.630,692	120	570.543,018 374.609,217	28.364	120	570.543,018 374.609,217	121	570.555,836 374.595,44	18.818
121	570.555,836 374.595,44	122	570.566,852 374.581,683	17.624	122	570.566,852 374.581,683	123	570.577,898 374.569,045	16.785	123	570.577,898 374.569,045	124	570.588,729 374.556,237	16.774
124	570.588,729 374.556,237	125	570.601,728 374.541,171	19.899	125	570.601,728 374.541,171	126	570.617,949 374.522,37	24.831	126	570.617,949 374.522,37	127	570.624,01 374.516,379	8.522
127	570.624,01 374.516,379	128	570.635,243 374.505,276	15.794	128	570.635,243 374.505,276	129	570.646,939 374.493,715	16.445	129	570.646,939 374.493,715	130	570.664,012 374.476,839	24.006
130	570.664,012 374.476,839	131	570.677,46 374.463,545	18.91	131	570.677,46 374.463,545	132	570.666,262 374.455,693	13.677	132	570.666,262 374.455,693	133	570.670,797 374.451,288	6.322
133	570.670,797 374.451,288	134	570.774,705 374.543,303	138.793	134	570.774,705 374.543,303	135	570.782,672 374.543,947	7.993	135	570.782,672 374.543,947	136	570.805,503 374.520,169	32.964
136	570.805,503 374.520,169	137	570.842,851 374.477,235	56.905	137	570.842,851 374.477,235	138	570.863,883 374.453,256	31.896	138	570.863,883 374.453,256	139	570.889,808 374.423,581	39.404
139	570.889,808 374.423,581	140	570.911,35 374.398,921	32.744	140	570.911,35 374.398,921	141	570.914,106 374.395,752	4.2	141	570.914,106 374.395,752	142	570.930,077 374.377,392	24.334
142	570.930,077 374.377,392	143	570.949,363 374.355,222	29.385	143	570.949,363 374.355,222	144	570.952,731 374.351,359	5.125	144	570.952,731 374.351,359	145	570.954,014 374.349,887	1.953
145	570.954,014 374.349,887	146	570.966,853 374.335,161	19.537	146	570.966,853 374.335,161	147	570.990,56 374.307,97	36.075	147	570.990,56 374.307,97	148	570.996,418 374.301,251	8.914
148	570.996,418 374.301,251	149	571.000,46 374.296,581	6.176	149	571.000,46 374.296,581	150	571.004,479 374.291,939	6.14	150	571.004,479 374.291,939	151	571.010,183 374.285,351	8.714
151	571.010,183 374.285,351	152	571.014,212 374.280,697	6.156	152	571.014,212 374.280,697	153	571.023,947 374.269,452	14.873	153	571.023,947 374.269,452	154	571.027,973 374.264,801	6.151
154	571.027,973 374.264,801	155	571.034,726 374.257,001	10.317	155	571.034,726 374.257,001	156	571.041,516 374.249,158	10.374	156	571.041,516 374.249,158	157	571.057,625 374.230,55	24.612
157	571.057,625 374.230,55	158	571.065,708 374.221,214	12.349	158	571.065,708 374.221,214	159	571.073,768 374.211,903	12.315	159	571.073,768 374.211,903	160	571.080,694 374.203,902	10.582
160	571.080,694 374.203,902	161	571.083,48 374.200,773	4.19	161	571.083,48 374.200,773	162	571.100,131 374.182,068	25.043	162	571.100,131 374.182,068	163	571.106,771 374.174,609	9.986
163	571.106,771 374.174,609	164	571.119,332 374.160,5	18.89	164	571.119,332 374.160,5	165	571.123,526 374.155,788	6.308	165	571.123,526 374.155,788	166	571.136,796 374.140,881	19.958
166	571.136,796 374.140,881	167	571.145,209 374.131,431	12.652	167	571.145,209 374.131,431	168	571.151,023 374.124,9	8.744	168	571.151,023 374.124,9	169	571.153,81 374.122,034	3.998
169	571.153,81 374.122,034	170	571.158,311 374.117,404	6.457	170	571.158,311 374.117,404	171	571.164,792 374.110,738	9.297	171	571.164,792 374.110,738	172	571.166,313 374.109,174	2.182
172	571.166,313 374.109,174	173	571.172,735 374.101,215	10.227	173	571.172,735 374.101,215	174	571.187,013 374.083,518	22.739	174	571.187,013 374.083,518	175	571.188,395 374.081,805	2.201
175	571.188,395 374.081,805	176	571.195,138 374.073,843	10.434	176	571.195,138 374.073,843	177	571.205,606 374.061,485	16.196	177	571.205,606 374.061,485	178	571.223,72 374.040,098	28.027
178	571.223,72 374.040,098	179	571.231,985 374.030,339	12.789	179	571.231,985 374.030,339	180	571.236,126 374.025,45	6.407	180	571.236,126 374.025,45	181	571.246,09 374.013,686	15.417
181	571.246,09 374.013,686	182	571.252,019 374.006,686	9.173	182	571.252,019 374.006,686	183	571.259,077 374.000,666	9.277	183	571.259,077 374.000,666	1	571.262,174 374.003,282	4.054

** Lungimile segmentelor sunt determinate în planul de proiecție Stereo 70 și sunt rotunjite la 1 milimetru.

*** Distanța dintre puncte este formată din segmente cumulate ce sunt mai mici decât valoarea 1 milimetru.

**DATE DESPRE IMOBILUL NR. 30138**

Oficiul de Cadastru și Publicitate Imobiliară PRAHOVA
Biroul de Cadastru și Publicitate Imobiliară Ploiești

A. Partea I. Descrierea imobilului

TEREN Extravilan

Adresa: Jud. Prahova

Nr. Crt	Nr cadastral Nr. topografic	Suprafața* (mp)	Observații / Referințe
A1		1.316	Sector cadastral:0 Teren neimprejmuit;

B. Partea II. Proprietari și acte

Inscrieri privitoare la dreptul de proprietate și alte drepturi reale		Referințe
/		
Act Normativ nr. 7, din 13/03/1996 emis de PARLAMENTUL ROMANIEI;		
B1	Inscrierea posesiei, drept de PROPRIETATE, dobandit prin Lege, cota actuala 1/1, cota initiala 1/1 1) NEIDENTIFICAT NEIDENTIFICAT	A1
B2	Se noteaza mentiunea proprietar neidentificat	A1

C. Partea III. SARCINI .

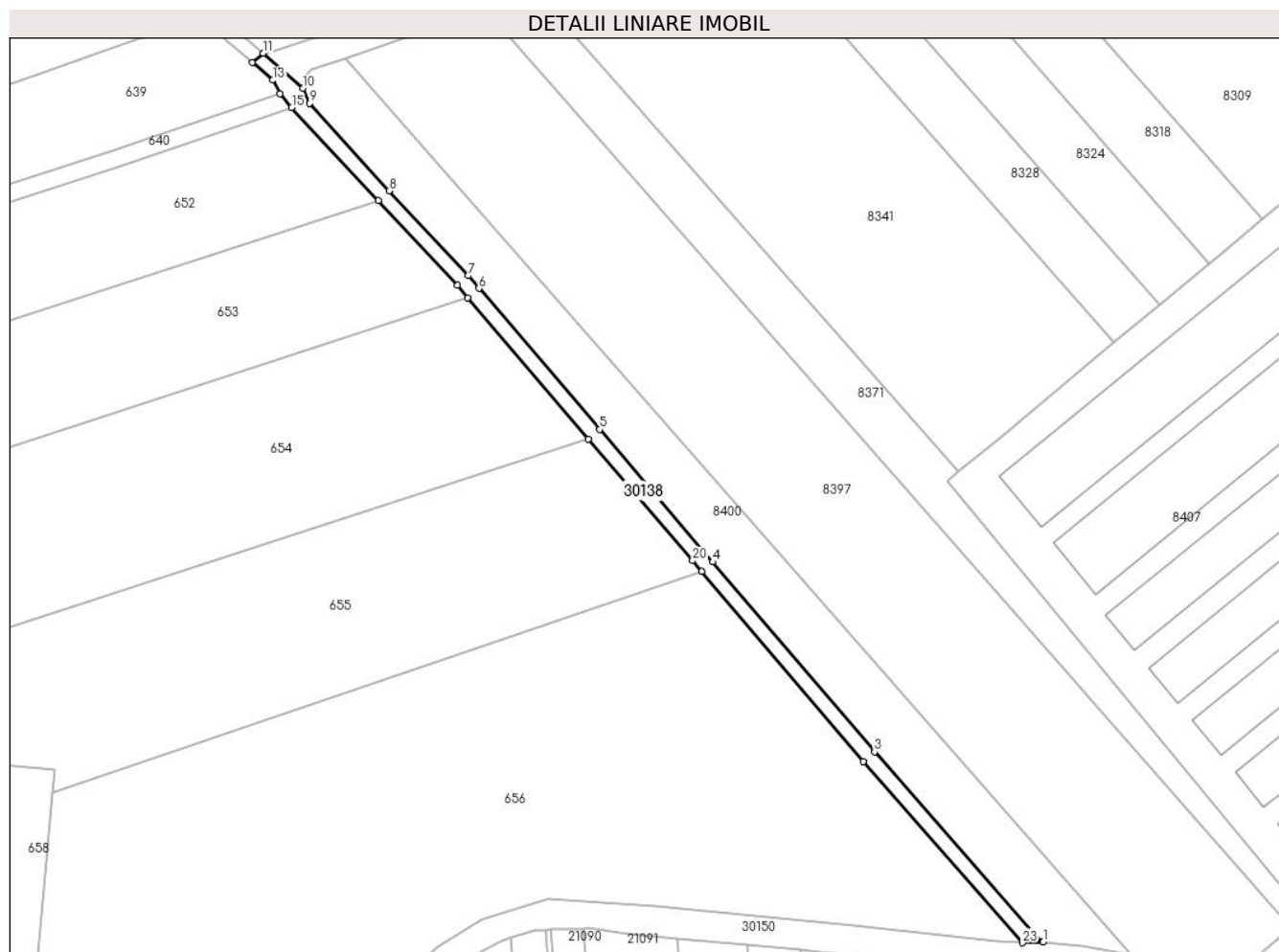
Inscrieri privind dezmembramintele dreptului de proprietate, drepturi reale de garanție și sarcini	Referințe
NU SUNT	

Anexa Nr. 1 La Partea I

Teren

Nr cadastral	Suprafața (mp)*	Observații / Referințe
	1.316	

* Suprafața este determinată în planul de proiecție Stereo 70.



Date referitoare la teren

Crt	Categorie folosință	Intravilan	Suprafața (mp)	Tarla	Parcelă	Nr. topo	Observații / Referințe
1	drum	NU	1.316	-	365/1	-	

Lungime Segmente

1) Valorile lungimilor segmentelor sunt obținute din proiecție în plan.

Punct început	X / Y	Punct sfârșit	X / Y	Lungime segment (** (m)
1	571.477,742 373.757,759	2	571.475,063 373.760,211	3.632
3	571.431,109 373.810,325	4	571.386,389 373.862,762	68.917
5	571.355,112 373.899,33	6	571.321,77 373.938,305	51.291
7	571.318,781 373.941,798	8	571.296,902 373.965,311	32.118
9	571.274,918 373.989,384	10	571.273,092 373.993,561	4.559

Punct început	X / Y	Punct sfârșit	X / Y	Lungime segment (** (m)
2	571.475,063 373.760,211	3	571.431,109 373.810,325	66.659
4	571.386,389 373.862,762	5	571.355,112 373.899,33	48.119
6	571.321,77 373.938,305	7	571.318,781 373.941,798	4.597
8	571.296,902 373.965,311	9	571.274,918 373.989,384	32.601
10	571.273,092 373.993,561	11	571.262,174 374.003,282	14.619

Punct început	X / Y	Punct sfârșit	X / Y	Lungime segment (** (m)
11	571.262,174 374.003,282	12	571.259,077 374.000,666	4.054
13	571.264,729 373.995,844	14	571.266,797 373.992,153	4.231
15	571.270,045 373.988,3	16	571.293,973 373.962,586	35.125
17	571.315,796 373.939,134	18	571.318,73 373.935,704	4.514
19	571.352,072 373.896,73	20	571.380,838 373.863,106	44.25
21	571.383,347 373.860,164	22	571.428,083 373.807,708	68.942
23	571.472,056 373.757,574	1	571.477,742 373.757,759	5.689

Punct început	X / Y	Punct sfârșit	X / Y	Lungime segment (** (m)
12	571.259,077 374.000,666	13	571.264,729 373.995,844	7.429
14	571.266,797 373.992,153	15	571.270,045 373.988,3	5.039
16	571.293,973 373.962,586	17	571.315,796 373.939,134	32.035
18	571.318,73 373.935,704	19	571.352,072 373.896,73	51.29
20	571.380,838 373.863,106	21	571.383,347 373.860,164	3.867
22	571.428,083 373.807,708	23	571.472,056 373.757,574	66.686

** Lungimile segmentelor sunt determinate în planul de proiecție Stereo 70 și sunt rotunjite la 1 milimetru.

*** Distanța dintre puncte este formată din segmente cumulate ce sunt mai mici decât valoarea 1 milimetru.

**DATE DESPRE IMOBILUL NR. 30139**

Oficiul de Cadastru și Publicitate Imobiliară PRAHOVA
Biroul de Cadastru și Publicitate Imobiliară Ploiești

A. Partea I. Descrierea imobilului

TEREN Extravilan

Adresa: Jud. Prahova

Nr. Crt	Nr cadastral Nr. topografic	Suprafața* (mp)	Observații / Referințe
A1		4.104	Sector cadastral:0 Teren neimprejmuit;

B. Partea II. Proprietari și acte

Inscrieri privitoare la dreptul de proprietate și alte drepturi reale		Referințe
/		
Act Normativ nr. 7, din 13/03/1996 emis de PARLAMENTUL ROMANIEI;		
B1	Inscrierea posesiei, drept de PROPRIETATE, dobandit prin Lege, cota actuala 1/1, cota initiala 1/1 1) NEIDENTIFICAT NEIDENTIFICAT	A1
B2	Se noteaza mentiunea proprietar neidentificat	A1

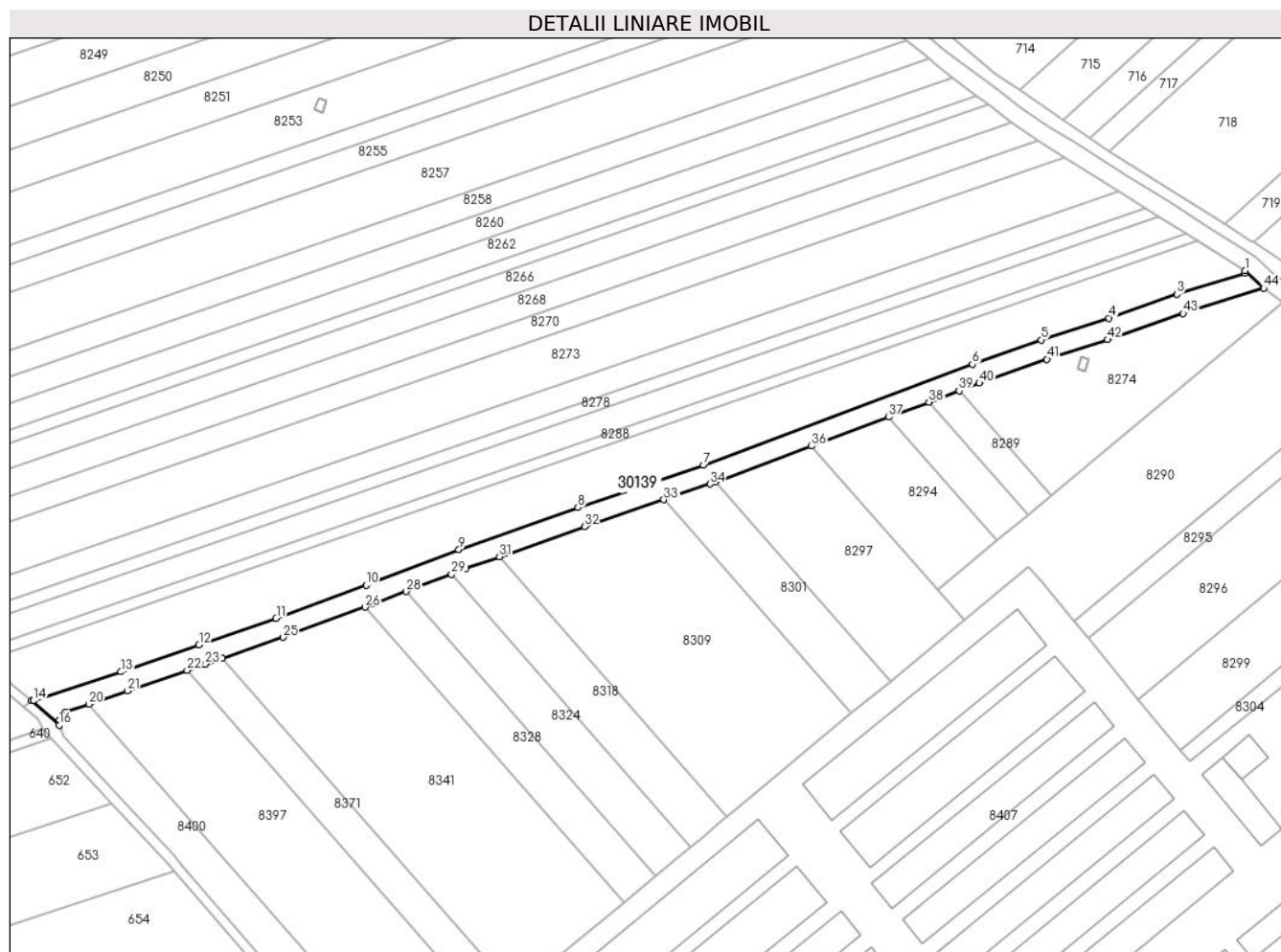
C. Partea III. SARCINI .

Inscrieri privind dezmembramintele dreptului de proprietate, drepturi reale de garanție și sarcini	Referințe
NU SUNT	

Teren

Nr cadastral	Suprafața (mp)*	Observații / Referințe
	4.104	

* Suprafața este determinată în planul de proiecție Stereo 70.



Date referitoare la teren

Crt	Categorie folosință	Intravilan	Suprafața (mp)	Tarla	Parcelă	Nr. topo	Observații / Referințe
1	drum	NU	4.104	-	363/1	-	

Lungime Segmente

1) Valorile lungimilor segmentelor sunt obținute din proiecție în plan.

Punct început	X / Y	Punct sfârșit	X / Y	Lungime segment	Punct început	X / Y	Punct sfârșit	X / Y	Lungime segment	Punct început	X / Y	Punct sfârșit	X / Y	Lungime segment
1	571.743,776 374.173,791	2	571.743,699 374.172,888	0.906	2	571.743,699 374.172,888	3	571.716,662 374.164,492	28.31 1	3	571.716,662 374.164,492	4	571.689,799 374.155,024	28.48 3
4	571.689,799 374.155,024	5	571.662,803 374.146,397	28.34 1	5	571.662,803 374.146,397	6	571.635,546 374.136,726	28.92 2	6	571.635,546 374.136,726	7	571.528,772 374.096,749	114.0 12
7	571.528,772 374.096,749	8	571.478,997 374.079,938	52.53 7	8	571.478,997 374.079,938	9	571.431,747 374.063,185	50.13 2	9	571.431,747 374.063,185	10	571.394,953 374.049,037	39.42
10	571.394,953 374.049,037	11	571.359,195 374.035,945	38.07 9	11	571.359,195 374.035,945	12	571.328,556 374.025,359	32.41 6	12	571.328,556 374.025,359	13	571.297,614 374.014,725	32.71 8
13	571.297,614 374.014,725	14	571.262,863 374.003,261	36.59 3	14	571.262,863 374.003,261	15	571.262,174 374.003,282	0.689	15	571.262,174 374.003,282	16	571.273,092 373.993,561	14.61 9
16	571.273,092 373.993,561	17	571.273,082 373.995,745	2.184	17	571.273,082 373.995,745	18	571.274,195 373.997,561	2.13	18	571.274,195 373.997,561	19	571.275,583 373.998,708	1.801

Punct început	X / Y	Punct sfârșit	X / Y	Lungime segment	Punct început	X / Y	Punct sfârșit	X / Y	Lungime segment	Punct început	X / Y	Punct sfârșit	X / Y	Lungime segment
19	571.275,583 373.998,708	20	571.284,879 374.001,897	9.828	20	571.284,879 374.001,897	21	571.300,167 374.007,143	16.163	21	571.300,167 374.007,143	22	571.323,903 374.015,301	25.099
22	571.323,903 374.015,301	23	571.331,162 374.017,796	7.676	23	571.331,162 374.017,796	24	571.337,899 374.020,123	7.128	24	571.337,899 374.020,123	25	571.361,877 374.028,407	25.369
25	571.361,877 374.028,407	26	571.394,527 374.040,362	34.77	26	571.394,527 374.040,362	27	571.397,764 374.041,547	3.447	27	571.397,764 374.041,547	28	571.410,829 374.046,571	13.998
28	571.410,829 374.046,571	29	571.428,791 374.053,477	19.244	29	571.428,791 374.053,477	30	571.434,519 374.055,68	6.137	30	571.434,519 374.055,68	31	571.447,843 374.060,404	14.137
31	571.447,843 374.060,404	32	571.481,613 374.072,378	35.83	32	571.481,613 374.072,378	33	571.513,117 374.083,018	33.252	33	571.513,117 374.083,018	34	571.531,455 374.089,211	19.356
34	571.531,455 374.089,211	35	571.533,589 374.090,01	2.279	35	571.533,589 374.090,01	36	571.571,677 374.104,27	40.67	36	571.571,677 374.104,27	37	571.602,428 374.115,784	32.836
37	571.602,428 374.115,784	38	571.618,269 374.121,715	16.915	38	571.618,269 374.121,715	39	571.630,278 374.126,211	12.823	39	571.630,278 374.126,211	40	571.638,286 374.129,209	8.551
40	571.638,286 374.129,209	41	571.665,103 374.138,724	28.455	41	571.665,103 374.138,724	42	571.689,21 374.146,438	25.311	42	571.689,21 374.146,438	43	571.719,179 374.156,896	31.741
43	571.719,179 374.156,896	44	571.751,21 374.166,844	33.54	44	571.751,21 374.166,844	1	571.743,776 374.173,791	10.175					

** Lungimile segmentelor sunt determinate în planul de proiecție Stereo 70 și sunt rotunjite la 1 milimetru.

*** Distanța dintre puncte este formată din segmente cumulate ce sunt mai mici decât valoarea 1 milimetru.

**DATE DESPRE IMOBILUL NR. 30140**

Oficiul de Cadastru și Publicitate Imobiliară PRAHOVA
Biroul de Cadastru și Publicitate Imobiliară Ploiești

A. Partea I. Descrierea imobilului

TEREN Extravilan

Adresa: Jud. Prahova

Nr. Crt	Nr cadastral Nr. topografic	Suprafața* (mp)	Observații / Referințe
A1		11.517	Sector cadastral:0 Teren neimprejmuit;

B. Partea II. Proprietari și acte

Inscrieri privitoare la dreptul de proprietate și alte drepturi reale		Referințe
/		
Act Normativ nr. 7, din 13/03/1996 emis de PARLAMENTUL ROMANIEI;		
B1	Inscrierea posesiei, drept de PROPRIETATE, dobandit prin Lege, cota actuala 1/1, cota initiala 1/1 1) NEIDENTIFICAT NEIDENTIFICAT	A1
B2	Se noteaza mentiunea proprietar neidentificat	A1

C. Partea III. SARCINI .

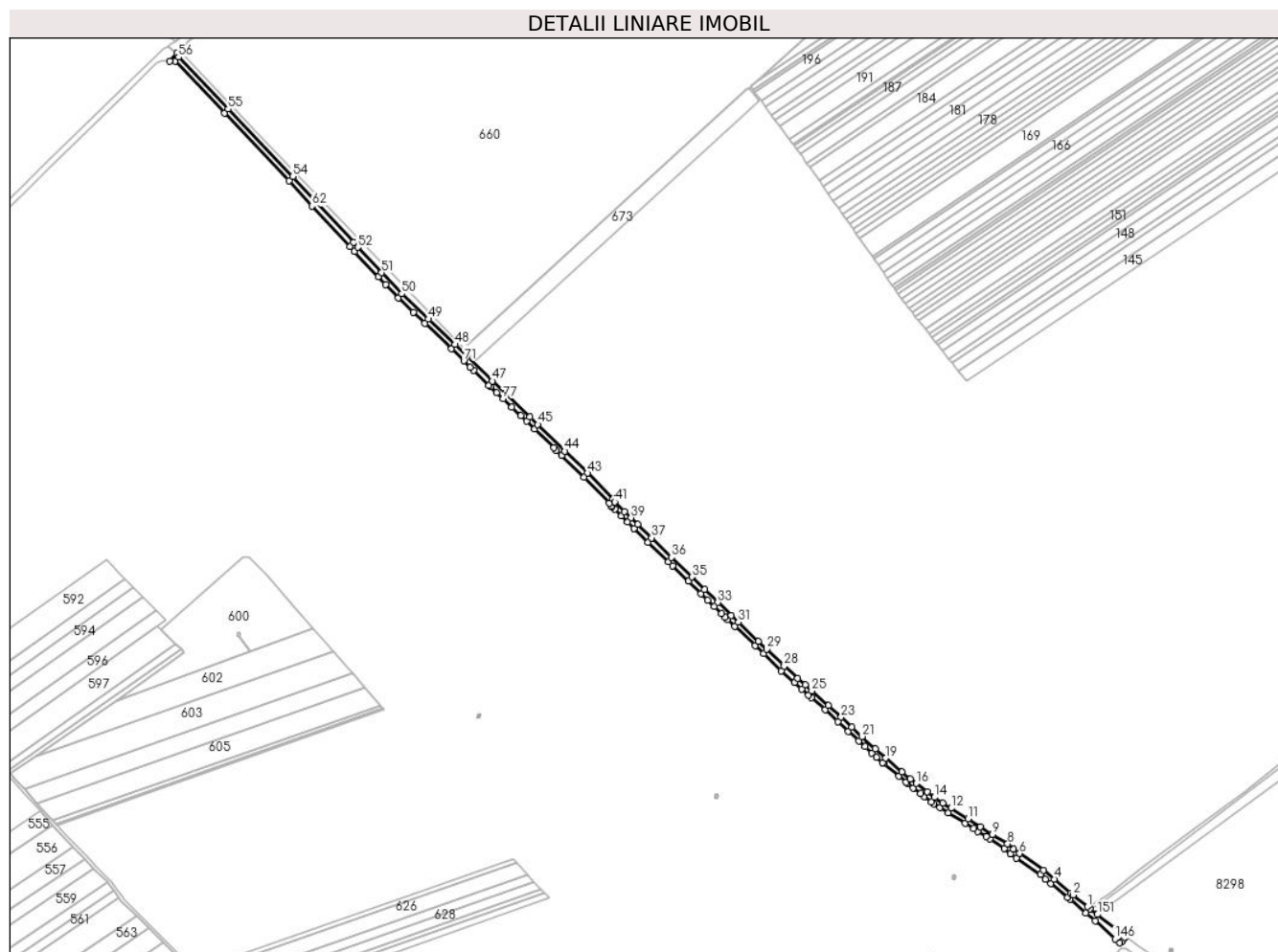
Inscrieri privind dezmembramintele dreptului de proprietate, drepturi reale de garanție și sarcini	Referințe
NU SUNT	

Anexa Nr. 1 La Partea I

Teren

Nr cadastral	Suprafața (mp)*	Observații / Referințe
	11.517	

* Suprafața este determinată în planul de proiecție Stereo 70.



Date referitoare la teren

Crt	Categorie folosință	Intravilan	Suprafața (mp)	Tarla	Parcelă	Nr. topo	Observații / Referințe
1	drum	NU	11.517	-	358	-	

Lungime Segmente

1) Valorile lungimilor segmentelor sunt obținute din proiecție în plan.

Punct început	X / Y	Punct sfârșit	X / Y	Lungime segment	Punct început	X / Y	Punct sfârșit	X / Y	Lungime segment	Punct început	X / Y	Punct sfârșit	X / Y	Lungime segment
1	571.849,454 374.099,648	2	571.831,157 374.114,349	23.47 1	2	571.831,157 374.114,349	3	571.828,122 374.116,985	4.02 3	3	571.828,122 374.116,985	4	571.806,897 374.134,694	27.64 3
4	571.806,897 374.134,694	5	571.793,386 374.145,968	17.59 7	5	571.793,386 374.145,968	6	571.762,732 374.167,266	37.32 7	6	571.762,732 374.167,266	7	571.755,236 374.172,474	9.128 7
7	571.755,236 374.172,474	8	571.747,735 374.179,483	10.26 6	8	571.747,735 374.179,483	9	571.728,52 374.191,581	22.70 6	9	571.728,52 374.191,581	10	571.713,169 374.201,272	18.15 4
10	571.713,169 374.201,272	11	571.697,291 374.211,297	18.77 8	11	571.697,291 374.211,297	12	571.675,888 374.224,809	25.31 1	12	571.675,888 374.224,809	13	571.665,44 374.231,405	12.35 6
13	571.665,44 374.231,405	14	571.654,712 374.238,555	12.89 2	14	571.654,712 374.238,555	15	571.645,697 374.245,421	11.33 2	15	571.645,697 374.245,421	16	571.631,584 374.256,169	17.74 2
16	571.631,584 374.256,169	17	571.623,947 374.261,985	9.599 7	17	571.623,947 374.261,985	18	571.613,405 374.270,902	13.80 7	18	571.613,405 374.270,902	19	571.592,749 374.288,375	27.05 5

Punct început	X / Y	Punct sfârșit	X / Y	Lungime segment	Punct început	X / Y	Punct sfârșit	X / Y	Lungime segment	Punct început	X / Y	Punct sfârșit	X / Y	Lungime segment
19	571.592,749 374.288,375	20	571.579,33 374.300,488	18.077	20	571.579,33 374.300,488	21	571.562,62 374.315,838	22.69	21	571.562,62 374.315,838	22	571.549,475 374.328,143	18.006
22	571.549,475 374.328,143	23	571.536,032 374.340,713	18.404	23	571.536,032 374.340,713	24	571.519,585 374.355,245	21.947	24	571.519,585 374.355,245	25	571.498,625 374.373,765	27.97
25	571.498,625 374.373,765	26	571.490,064 374.381,475	11.521	26	571.490,064 374.381,475	27	571.480,743 374.389,871	12.545	27	571.480,743 374.389,871	28	571.463,599 374.405,338	23.09
28	571.463,599 374.405,338	29	571.441,492 374.426,746	30.774	29	571.441,492 374.426,746	30	571.430,705 374.436,979	14.869	30	571.430,705 374.436,979	31	571.405,03 374.461,334	35.389
31	571.405,03 374.461,334	32	571.395,988 374.469,912	12.464	32	571.395,988 374.469,912	33	571.379,026 374.486,336	23.611	33	571.379,026 374.486,336	34	571.362,023 374.502,875	23.72
34	571.362,023 374.502,875	35	571.345,874 374.518,583	22.528	35	571.345,874 374.518,583	36	571.320,37 374.543,392	35.58	36	571.320,37 374.543,392	37	571.294,681 374.568,39	35.844
37	571.294,681 374.568,39	38	571.277,144 374.585,457	24.471	38	571.277,144 374.585,457	39	571.268,682 374.593,771	11.863	39	571.268,682 374.593,771	40	571.260,457 374.601,852	11.531
40	571.260,457 374.601,852	41	571.248,118 374.613,977	17.299	41	571.248,118 374.613,977	42	571.245,505 374.617,942	4.749	42	571.245,505 374.617,942	43	571.213,055 374.650,737	46.136
43	571.213,055 374.650,737	44	571.184,534 374.678,666	39.918	44	571.184,534 374.678,666	45	571.150,103 374.712,424	48.219	45	571.150,103 374.712,424	46	571.140,051 374.722,022	13.898
46	571.140,051 374.722,022	47	571.092,237 374.767,701	66.127	47	571.092,237 374.767,701	48	571.044,612 374.814,147	66.523	48	571.044,612 374.814,147	49	571.010,647 374.846,459	46.879
49	571.010,647 374.846,459	50	570.976,809 374.878,582	46.657	50	570.976,809 374.878,582	51	570.951,41 374.905,469	36.987	51	570.951,41 374.905,469	52	570.921,207 374.937,68	44.156
52	570.921,207 374.937,68	53	570.915,418 374.943,856	8.465	53	570.915,418 374.943,856	54	570.838,193 375.027,818	114.076	54	570.838,193 375.027,818	55	570.756,042 375.113,47	118.68
55	570.756,042 375.113,47	56	570.692,893 375.179,56	91.409	56	570.692,893 375.179,56	57	570.691,156 375.184,489	5.226	57	570.691,156 375.184,489	58	570.681,973 375.174,274	13.736
58	570.681,973 375.174,274	59	570.688,495 375.174,287	6.522	59	570.688,495 375.174,287	60	570.751,647 375.108,194	91.414	60	570.751,647 375.108,194	61	570.833,771 375.022,57	118.642
61	570.833,771 375.022,57	62	570.862,788 374.990,242	43.441	62	570.862,788 374.990,242	63	570.910,981 374.938,624	70.619	63	570.910,981 374.938,624	64	570.916,783 374.932,435	8.483
64	570.916,783 374.932,435	65	570.946,991 374.900,218	44.164	65	570.946,991 374.900,218	66	570.956,606 374.890,04	14.001	66	570.956,606 374.890,04	67	570.972,47 374.873,246	23.102
67	570.972,47 374.873,246	68	570.991,774 374.854,951	26.596	68	570.991,774 374.854,951	69	571.006,386 374.841,05	20.168	69	571.006,386 374.841,05	70	571.040,331 374.808,756	46.853
70	571.040,331 374.808,756	71	571.055,95 374.793,504	21.831	71	571.055,95 374.793,504	72	571.064,049 374.785,594	11.321	72	571.064,049 374.785,594	73	571.068,477 374.781,282	6.181
73	571.068,477 374.781,282	74	571.087,953 374.762,313	27.187	74	571.087,953 374.762,313	75	571.089,661 374.760,65	2.384	75	571.089,661 374.760,65	76	571.097,724 374.752,953	11.147
76	571.097,724 374.752,953	77	571.105,685 374.745,353	11.006	77	571.105,685 374.745,353	78	571.116,913 374.734,634	15.523	78	571.116,913 374.734,634	79	571.128,362 374.723,704	15.829
79	571.128,362 374.723,704	80	571.135,782 374.716,62	10.259	80	571.135,782 374.716,62	81	571.145,816 374.707,04	13.873	81	571.145,816 374.707,04	82	571.170,308 374.683,019	34.305
82	571.170,308 374.683,019	83	571.173,744 374.679,65	4.812	83	571.173,744 374.679,65	84	571.180,228 374.673,3	9.076	84	571.180,228 374.673,3	85	571.208,728 374.645,391	39.889
85	571.208,728 374.645,391	86	571.240,877 374.612,901	45.707	86	571.240,877 374.612,901	87	571.243,505 374.608,912	4.777	87	571.243,505 374.608,912	88	571.244,337 374.608,094	1.167
88	571.244,337 374.608,094	89	571.247,905 374.604,588	5.002	89	571.247,905 374.604,588	90	571.256,148 374.596,489	11.556	90	571.256,148 374.596,489	91	571.264,372 374.588,408	11.53
91	571.264,372 374.588,408	92	571.272,578 374.580,345	11.504	92	571.272,578 374.580,345	93	571.272,841 374.580,087	0.368	93	571.272,841 374.580,087	94	571.290,385 374.563,014	24.48
94	571.290,385 374.563,014	95	571.316,074 374.538,016	35.844	95	571.316,074 374.538,016	96	571.321,358 374.532,874	7.373	96	571.321,358 374.532,874	97	571.341,579 374.513,206	28.208
97	571.341,579 374.513,206	98	571.357,728 374.497,498	22.528	98	571.357,728 374.497,498	99	571.366,148 374.489,308	11.746	99	571.366,148 374.489,308	100	571.374,734 374.480,956	11.978
100	571.374,734 374.480,956	101	571.383,485 374.472,444	12.208	101	571.383,485 374.472,444	102	571.388,643 374.467,427	7.196	102	571.388,643 374.467,427	103	571.391,714 374.464,514	4.233
103	571.391,714 374.464,514	104	571.400,771 374.455,922	12.484	104	571.400,771 374.455,922	105	571.426,446 374.431,567	35.389	105	571.426,446 374.431,567	106	571.437,218 374.421,348	14.848
106	571.437,218 374.421,348	107	571.459,769 374.399,511	31.391	107	571.459,769 374.399,511	108	571.476,557 374.384,391	22.593	108	571.476,557 374.384,391	109	571.485,881 374.375,993	12.548
109	571.485,881 374.375,993	110	571.494,456 374.368,27	11.54	110	571.494,456 374.368,27	111	571.497,864 374.365,258	4.548	111	571.497,864 374.365,258	112	571.515,43 374.349,738	23.44
112	571.515,43 374.349,738	113	571.532,117 374.334,994	22.267	113	571.532,117 374.334,994	114	571.545,237 374.322,712	17.972	114	571.545,237 374.322,712	115	571.558,394 374.310,395	18.023
115	571.558,394 374.310,395	116	571.566,322 374.302,973	10.86	116	571.566,322 374.302,973	117	571.575,131 374.295,021	11.867	117	571.575,131 374.295,021	118	571.581,004 374.289,72	7.912

Punct început	X / Y	Punct sfârșit	X / Y	Lungime segment	Punct început	X / Y	Punct sfârșit	X / Y	Lungime segment	Punct început	X / Y	Punct sfârșit	X / Y	Lungime segment
118	571.581,004 374.289,72	119	571.588,61 374.282,853	10.247	119	571.588,61 374.282,853	120	571.590,231 374.281,482	2.123	120	571.590,231 374.281,482	121	571.609,316 374.265,338	24.997
121	571.609,316 374.265,338	122	571.618,24 374.257,789	11.689	122	571.618,24 374.257,789	123	571.619,936 374.256,355	2.221	123	571.619,936 374.256,355	124	571.627,654 374.250,477	9.701
124	571.627,654 374.250,477	125	571.637,145 374.243,249	11.93	125	571.637,145 374.243,249	126	571.641,768 374.239,729	5.811	126	571.641,768 374.239,729	127	571.650,883 374.232,787	11.458
127	571.650,883 374.232,787	128	571.653,819 374.230,551	3.691	128	571.653,819 374.230,551	129	571.661,757 374.225,539	9.388	129	571.661,757 374.225,539	130	571.672,247 374.218,917	12.405
130	571.672,247 374.218,917	131	571.693,65 374.205,405	25.311	131	571.693,65 374.205,405	132	571.704,112 374.198,8	12.373	132	571.704,112 374.198,8	133	571.709,528 374.195,38	6.405
133	571.709,528 374.195,38	134	571.720,294 374.188,584	12.732	134	571.720,294 374.188,584	135	571.725,201 374.185,486	5.803	135	571.725,201 374.185,486	136	571.743,776 374.173,791	21.95
136	571.743,776 374.173,791	137	571.751,21 374.166,844	10.175	137	571.751,21 374.166,844	138	571.758,944 374.161,471	9.417	138	571.758,944 374.161,471	139	571.789,453 374.140,274	37.15
139	571.789,453 374.140,274	140	571.796,036 374.134,781	8.574	140	571.796,036 374.134,781	141	571.802,828 374.129,113	8.846	141	571.802,828 374.129,113	142	571.824,023 374.111,429	27.603
142	571.824,023 374.111,429	143	571.827,028 374.108,819	3.98	143	571.827,028 374.108,819	144	571.847,149 374.091,343	26.651	144	571.847,149 374.091,343	145	571.859,118 374.081,73	15.351
145	571.859,118 374.081,73	146	571.884,37 374.058,726	34.159	146	571.884,37 374.058,726	147	571.890,474 374.053,679	7.92	147	571.890,474 374.053,679	148	571.892,715 374.054,698	2.462
148	571.892,715 374.054,698	149	571.895,084 374.057,905	3.987	149	571.895,084 374.057,905	150	571.897,574 374.061,277	4.192	150	571.897,574 374.061,277	151	571.861,946 374.089,671	45.558
151	571.861,946 374.089,671	152	571.852,8 374.096,96	11.695	152	571.852,8 374.096,96	153	571.852,789 374.096,969	0.014	153	571.852,789 374.096,969	1	571.849,454 374.099,648	4.278

** Lungimile segmentelor sunt determinate în planul de proiecție Stereo 70 și sunt rotunjite la 1 milimetru.

*** Distanța dintre puncte este formată din segmente cumulate ce sunt mai mici decât valoarea 1 milimetru.

**DATE DESPRE IMOBILUL NR. 30141**

Oficiul de Cadastru și Publicitate Imobiliară PRAHOVA
Biroul de Cadastru și Publicitate Imobiliară Ploiești

A. Partea I. Descrierea imobilului

TEREN Extravilan

Adresa: Jud. Prahova

Nr. Crt	Nr cadastral Nr. topografic	Suprafața* (mp)	Observații / Referințe
A1		9.018	Sector cadastral:0 Teren neimprejmuit;

B. Partea II. Proprietari și acte

Inscrieri privitoare la dreptul de proprietate și alte drepturi reale		Referințe
/		
Act Normativ nr. 7, din 13/03/1996 emis de PARLAMENTUL ROMANIEI;		
B1	Inscrierea posesiei, drept de PROPRIETATE, dobandit prin Lege, cota actuala 1/1, cota initiala 1/1 1) NEIDENTIFICAT NEIDENTIFICAT	A1
B2	Se noteaza mentiunea proprietar neidentificat	A1

C. Partea III. SARCINI .

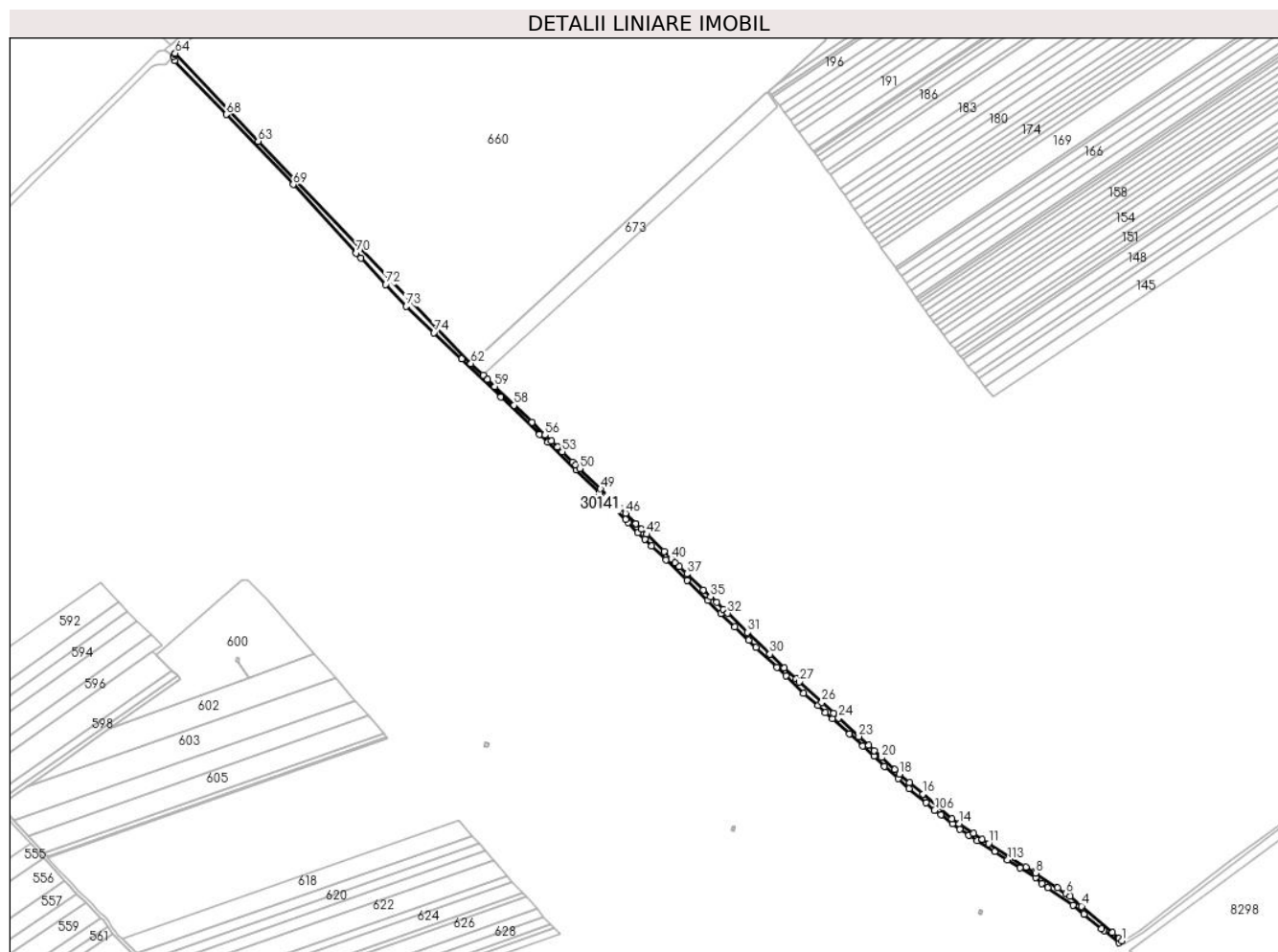
Inscrieri privind dezmembramintele dreptului de proprietate, drepturi reale de garanție și sarcini	Referințe
NU SUNT	

Anexa Nr. 1 La Partea I

Teren

Nr cadastral	Suprafața (mp)*	Observații / Referințe
	9.018	

* Suprafața este determinată în planul de proiecție Stereo 70.



Date referitoare la teren

Crt	Categorie folosință	Intravilan	Suprafața (mp)	Tarla	Parcelă	Nr. topo	Observații / Referințe
1	ape statatoare	NU	9.018	-	23	-	

Lungime Segmente

1) Valorile lungimilor segmentelor sunt obținute din proiecție în plan.

Punct început	X / Y	Punct sfârșit	X / Y	Lungime segment	Punct început	X / Y	Punct sfârșit	X / Y	Lungime segment	Punct început	X / Y	Punct sfârșit	X / Y	Lungime segment
1	571.853,474 374.102,012	2	571.849,881 374.105,085	4.728	2	571.849,881 374.105,085	3	571.841,699 374.112,074	10.761	3	571.841,699 374.112,074	4	571.803,791 374.144,454	49.855
4	571.803,791 374.144,454	5	571.789,745 374.156,452	18.473	5	571.789,745 374.156,452	6	571.784,699 374.159,845	6.081	6	571.784,699 374.159,845	7	571.774,405 374.166,767	12.405
7	571.774,405 374.166,767	8	571.747,335 374.184,971	32.622	8	571.747,335 374.184,971	9	571.745,959 374.185,896	1.658	9	571.745,959 374.185,896	10	571.735,705 374.192,35	12.116
10	571.735,705 374.192,35	11	571.689,936 374.221,166	54.085	11	571.689,936 374.221,166	12	571.682,301 374.226,34	9.223	12	571.682,301 374.226,34	13	571.671,451 374.233,693	13.107
13	571.671,451 374.233,693	14	571.654,227 374.245,366	20.807	14	571.654,227 374.245,366	15	571.644,978 374.251,635	11.173	15	571.644,978 374.251,635	16	571.609,657 374.281,766	46.427

Punct început	X / Y	Punct sfârșit	X / Y	Lungime segment	Punct început	X / Y	Punct sfârșit	X / Y	Lungime segment	Punct început	X / Y	Punct sfârșit	X / Y	Lungime segment
16	571.609,657 374.281,766	17	571.593,12 374.295,875	21.738	17	571.593,12 374.295,875	18	571.580,905 374.306,295	16.056	18	571.580,905 374.306,295	19	571.575,149 374.311,587	7.819
19	571.575,149 374.311,587	20	571.559,113 374.326,334	21.786	20	571.559,113 374.326,334	21	571.550,011 374.334,704	12.365	21	571.550,011 374.334,704	22	571.542,915 374.341,229	9.64
22	571.542,915 374.341,229	23	571.531,072 374.352,119	16.089	23	571.531,072 374.352,119	24	571.506,395 374.374,81	33.524	24	571.506,395 374.374,81	25	571.500,179 374.380,526	8.445
25	571.500,179 374.380,526	26	571.485,614 374.393,792	19.701	26	571.485,614 374.393,792	27	571.457,956 374.418,984	37.411	27	571.457,956 374.418,984	28	571.454,209 374.422,397	5.068
28	571.454,209 374.422,397	29	571.439,995 374.436,068	19.721	29	571.439,995 374.436,068	30	571.422,208 374.453,175	24.678	30	571.422,208 374.453,175	31	571.394,815 374.479,52	38.006
31	571.394,815 374.479,52	32	571.370,424 374.502,979	33.841	32	571.370,424 374.502,979	33	571.365,235 374.507,97	7.2	33	571.365,235 374.507,97	34	571.356,613 374.516,262	11.962
34	571.356,613 374.516,262	35	571.349,159 374.523,431	10.342	35	571.349,159 374.523,431	36	571.340,599 374.531,664	11.877	36	571.340,599 374.531,664	37	571.320,354 374.551,135	28.089
37	571.320,354 374.551,135	38	571.311,25 374.559,892	12.632	38	571.311,25 374.559,892	39	571.306,014 374.564,926	7.263	39	571.306,014 374.564,926	40	571.301,356 374.569,569	6.577
40	571.301,356 374.569,569	41	571.292,487 374.578,409	12.522	41	571.292,487 374.578,409	42	571.271,06 374.599,765	30.252	42	571.271,06 374.599,765	43	571.264,742 374.606,062	8.92
43	571.264,742 374.606,062	44	571.257,964 374.612,818	9.57	44	571.257,964 374.612,818	45	571.257,961 374.612,821	0.004	45	571.257,961 374.612,821	46	571.245,201 374.625,539	18.016
46	571.245,201 374.625,539	47	571.238,661 374.632,057	9.233	47	571.238,661 374.632,057	48	571.230,668 374.639,783	11.117	48	571.230,668 374.639,783	49	571.214,636 374.655,28	22.298
49	571.214,636 374.655,28	50	571.188,951 374.680,108	35.723	50	571.188,951 374.680,108	51	571.184,399 374.684,508	6.331	51	571.184,399 374.684,508	52	571.180,485 374.688,291	5.443
52	571.180,485 374.688,291	53	571.167,708 374.700,641	17.77	53	571.167,708 374.700,641	54	571.161,974 374.706,184	7.975	54	571.161,974 374.706,184	55	571.154,255 374.713,646	10.736
55	571.154,255 374.713,646	56	571.146,569 374.721,075	10.689	56	571.146,569 374.721,075	57	571.130,539 374.736,57	22.295	57	571.130,539 374.736,57	58	571.108,768 374.757,614	30.279
58	571.108,768 374.757,614	59	571.085,144 374.780,449	32.856	59	571.085,144 374.780,449	60	571.076,096 374.789,196	12.585	60	571.076,096 374.789,196	61	571.070,774 374.794,34	7.402
61	571.070,774 374.794,34	62	571.055,854 374.808,762	20.751	62	571.055,854 374.808,762	63	570.795,146 375.080,793	376.788	63	570.795,146 375.080,793	64	570.693,68 375.188,473	147.954
64	570.693,68 375.188,473	65	570.692,793 375.187,593	1.249	65	570.692,793 375.187,593	66	570.691,156 375.184,489	3.509	66	570.691,156 375.184,489	67	570.692,893 375.179,56	5.226
67	570.692,893 375.179,56	68	570.756,042 375.113,47	91.409	68	570.756,042 375.113,47	69	570.838,193 375.027,818	118.68	69	570.838,193 375.027,818	70	570.915,418 374.943,856	114.076
70	570.915,418 374.943,856	71	570.921,207 374.937,68	8.465	71	570.921,207 374.937,68	72	570.951,41 374.905,469	44.156	72	570.951,41 374.905,469	73	570.976,809 374.878,582	36.987
73	570.976,809 374.878,582	74	571.010,647 374.846,459	46.657	74	571.010,647 374.846,459	75	571.044,612 374.814,147	46.879	75	571.044,612 374.814,147	76	571.092,237 374.767,701	66.523
76	571.092,237 374.767,701	77	571.140,051 374.722,022	66.127	77	571.140,051 374.722,022	78	571.150,103 374.712,424	13.898	78	571.150,103 374.712,424	79	571.184,534 374.678,666	48.219
79	571.184,534 374.678,666	80	571.213,055 374.650,737	39.918	80	571.213,055 374.650,737	81	571.245,505 374.617,942	46.136	81	571.245,505 374.617,942	82	571.248,118 374.613,977	4.749
82	571.248,118 374.613,977	83	571.260,457 374.601,852	17.299	83	571.260,457 374.601,852	84	571.268,682 374.593,771	11.531	84	571.268,682 374.593,771	85	571.277,144 374.585,457	11.863
85	571.277,144 374.585,457	86	571.294,681 374.568,39	24.471	86	571.294,681 374.568,39	87	571.320,37 374.543,392	35.844	87	571.320,37 374.543,392	88	571.345,874 374.518,583	35.58
88	571.345,874 374.518,583	89	571.362,023 374.502,875	22.528	89	571.362,023 374.502,875	90	571.379,026 374.486,336	23.72	90	571.379,026 374.486,336	91	571.395,988 374.469,912	23.611
91	571.395,988 374.469,912	92	571.405,03 374.461,334	12.464	92	571.405,03 374.461,334	93	571.430,705 374.436,979	35.389	93	571.430,705 374.436,979	94	571.441,492 374.426,746	14.869
94	571.441,492 374.426,746	95	571.463,599 374.405,338	30.774	95	571.463,599 374.405,338	96	571.480,743 374.389,871	23.09	96	571.480,743 374.389,871	97	571.490,064 374.381,475	12.545
97	571.490,064 374.381,475	98	571.498,625 374.373,765	11.521	98	571.498,625 374.373,765	99	571.519,585 374.355,245	27.97	99	571.519,585 374.355,245	100	571.536,032 374.340,713	21.947
100	571.536,032 374.340,713	101	571.549,475 374.328,143	18.404	101	571.549,475 374.328,143	102	571.562,62 374.315,838	18.006	102	571.562,62 374.315,838	103	571.579,33 374.300,488	22.69
103	571.579,33 374.300,488	104	571.592,749 374.288,375	18.077	104	571.592,749 374.288,375	105	571.613,405 374.270,902	27.055	105	571.613,405 374.270,902	106	571.623,947 374.261,985	13.807
106	571.623,947 374.261,985	107	571.631,584 374.256,169	9.599	107	571.631,584 374.256,169	108	571.645,697 374.245,421	17.74	108	571.645,697 374.245,421	109	571.654,712 374.238,555	11.332
109	571.654,712 374.238,555	110	571.665,44 374.231,405	12.892	110	571.665,44 374.231,405	111	571.675,888 374.224,809	12.356	111	571.675,888 374.224,809	112	571.697,291 374.211,297	25.311
112	571.697,291 374.211,297	113	571.713,169 374.201,272	18.778	113	571.713,169 374.201,272	114	571.728,52 374.191,581	18.154	114	571.728,52 374.191,581	115	571.747,735 374.179,483	22.706

Punct început	X / Y	Punct sfârșit	X / Y	Lungime segment	Punct început	X / Y	Punct sfârșit	X / Y	Lungime segment	Punct început	X / Y	Punct sfârșit	X / Y	Lungime segment
115	571.747,735 374.179,483	116	571.755,236 374.172,474	10.266	116	571.755,236 374.172,474	117	571.762,732 374.167,266	9.128	117	571.762,732 374.167,266	118	571.793,386 374.145,968	37.327
118	571.793,386 374.145,968	119	571.806,897 374.134,694	17.597	119	571.806,897 374.134,694	120	571.828,122 374.116,985	27.643	120	571.828,122 374.116,985	121	571.831,157 374.114,349	4.02
121	571.831,157 374.114,349	122	571.849,454 374.099,648	23.471	122	571.849,454 374.099,648	1	571.853,474 374.102,012	4.664					

** Lungimile segmentelor sunt determinate în planul de proiecție Stereo 70 și sunt rotunjite la 1 milimetru.

*** Distanța dintre puncte este formată din segmente cumulate ce sunt mai mici decât valoarea 1 milimetru.

**DATE DESPRE IMOBILUL NR. 30142**

Oficiul de Cadastru și Publicitate Imobiliară PRAHOVA
Biroul de Cadastru și Publicitate Imobiliară Ploiești

A. Partea I. Descrierea imobilului

TEREN Extravilan

Adresa: Jud. Prahova

Nr. Crt	Nr cadastral Nr. topografic	Suprafața* (mp)	Observații / Referințe
A1		1.942	Sector cadastral:0 Teren neimprejmuit;

B. Partea II. Proprietari și acte

Inscrieri privitoare la dreptul de proprietate și alte drepturi reale		Referințe
/		
Act Normativ nr. 7, din 13/03/1996 emis de PARLAMENTUL ROMANIEI;		
B1	Inscrierea posesiei, drept de PROPRIETATE, dobandit prin Lege, cota actuala 1/1, cota initiala 1/1 1) NEIDENTIFICAT NEIDENTIFICAT	A1
B2	Se noteaza mentiunea proprietar neidentificat	A1

C. Partea III. SARCINI .

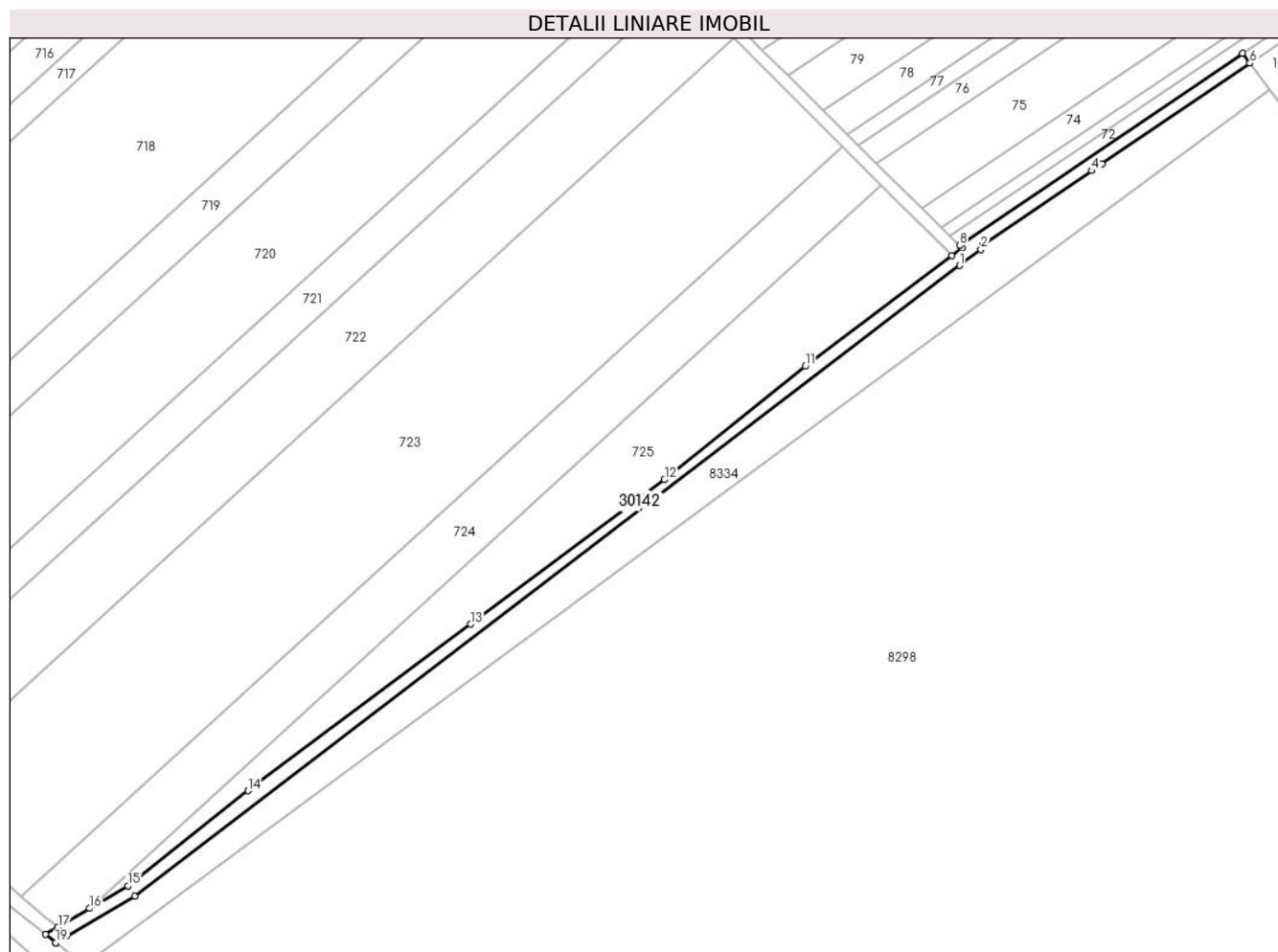
Inscrieri privind dezmembramintele dreptului de proprietate, drepturi reale de garanție și sarcini	Referințe
NU SUNT	

Anexa Nr. 1 La Partea I

Teren

Nr cadastral	Suprafața (mp)*	Observații / Referințe
	1.942	

* Suprafața este determinată în planul de proiecție Stereo 70.



Date referitoare la teren

Crt	Categorie folosință	Intra vilan	Suprafața (mp)	Tarla	Parcelă	Nr. topo	Observații / Referințe
1	drum	NU	1.942	-	333	-	

Lungime Segmente

1) Valorile lungimilor segmentelor sunt obținute din proiecție în plan.

Punct început	X / Y	Punct sfârșit	X / Y	Lungime segment (** (m)
1	572.145,57 374.316,207	2	572.152,486 374.321,437	8.671
3	572.153,149 374.322,942	4	572.188,346 374.346,871	42.561
5	572.191,654 374.349,12	6	572.239,592 374.381,71	57.967
7	572.237,185 374.384,911	8	572.145,6 374.322,646	110.746
9	572.146,4 374.321,85	10	572.143,149 374.319,392	4.076

Punct început	X / Y	Punct sfârșit	X / Y	Lungime segment (** (m)
2	572.152,486 374.321,437	3	572.153,149 374.322,942	1.645
4	572.188,346 374.346,871	5	572.191,654 374.349,12	4.0
6	572.239,592 374.381,71	7	572.237,185 374.384,911	4.005
8	572.145,6 374.322,646	9	572.146,4 374.321,85	1.129
10	572.143,149 374.319,392	11	572.095,569 374.283,556	59.566

Punct început	X / Y	Punct sfârșit	X / Y	Lungime segment (** (m)
11	572.095,569 374.283,556	12	572.049,957 374.246,827	58.562
13	571.987,132 374.200,111	14	571.915,046 374.146,202	90.014
15	571.876,196 374.115,374	16	571.863,809 374.108,09	14.37
17	571.853,474 374.102,012	18	571.849,454 374.099,648	4.664
19	571.852,789 374.096,969	20	571.852,8 374.096,96	0.014
21	571.852,797 374.096,974	22	571.856,369 374.099,075	4.144
23	571.878,432 374.112,048	1	572.145,57 374.316,207	336.22

Punct început	X / Y	Punct sfârșit	X / Y	Lungime segment (** (m)
12	572.049,957 374.246,827	13	571.987,132 374.200,111	78.29
14	571.915,046 374.146,202	15	571.876,196 374.115,374	49.595
16	571.863,809 374.108,09	17	571.853,474 374.102,012	11.99
18	571.849,454 374.099,648	19	571.852,789 374.096,969	4.278
20	571.852,8 374.096,96	21	571.852,797 374.096,974	0.014
22	571.856,369 374.099,075	23	571.878,432 374.112,048	25.594

** Lungimile segmentelor sunt determinate în planul de proiecție Stereo 70 și sunt rotunjite la 1 milimetru.

*** Distanța dintre puncte este formată din segmente cumulate ce sunt mai mici decât valoarea 1 milimetru.

**DATE DESPRE IMOBILUL NR. 30143**

Oficiul de Cadastru și Publicitate Imobiliară PRAHOVA
Biroul de Cadastru și Publicitate Imobiliară Ploiești

A. Partea I. Descrierea imobilului

TEREN Extravilan

Adresa: Jud. Prahova

Nr. Crt	Nr cadastral Nr. topografic	Suprafața* (mp)	Observații / Referințe
A1	29695	2.414	Sector cadastral:0 Teren neimprejmuit; Domeniul Public. Neimprejmuit, extravilan.

B. Partea II. Proprietari și acte

Inscrieri privitoare la dreptul de proprietate și alte drepturi reale		Referințe
170544 / 03/12/2021		
Act Normativ nr. 1705, din 21/12/2006 emis de GUVERNUL ROMANIEI (act administrativ nr 3500 din 08.11.2021, emis de AGENTIA NATIONALA DE ÎMBUNĂTĂȚIRI FUNCiare PRAHOVA;act normativ nr Anexa nr.3 din 20.08.2013, emis de GUVERNUL ROMANIEI);		
B1	Intabulare, drept de PROPRIETATE(domeniul public), dobandit prin Lege, cota actuala 1/1, cota initiala 1/1 1) STATUL ROMAN, CIF:9999999999999	A1
36898 / 16/03/2022		
Act Normativ nr. 1872, din 22/12/2005 emis de GUVERNUL ROMANIEI (act administrativ nr 572 din 01.07.2005, emis de MINISTERUL AGRICULTURII, PADURILOR SI DEZVOLTARII RURALE;act administrativ nr 227 din 31.03.2006, emis de MINISTERUL AGRICULTURII, PADURILOR SI DEZVOLTARII RURALE;act normativ nr 1705 din 21.12.2006, emis de GUVERNUL ROMANIEI;act administrativ nr 3500 din 08.11.2021, emis de AGENTIA NATIONALA DE ÎMBUNĂTĂȚIRI FUNCiare PRAHOVA;act normativ nr 138 din 27.04.2004, emis de PARLAMENTUL ROMANIEI;act administrativ nr 1117 din 30.12.2011, emis de AGENTIA NATIONALA DE ÎMBUNĂTĂȚIRI FUNCiare PRAHOVA;act normativ nr 82 din 29.09.2011, emis de GUVERNUL ROMANIEI);		
B2	Intabulare, drept de ADMINISTRARE, dobandit prin Lege, cota actuala 1/1, cota initiala 1/1 1) AGENȚIA NAȚIONALĂ DE ÎMBUNĂȚĂȚIRI FUNCiare, CIF:29275212	A1

C. Partea III. SARCINI .

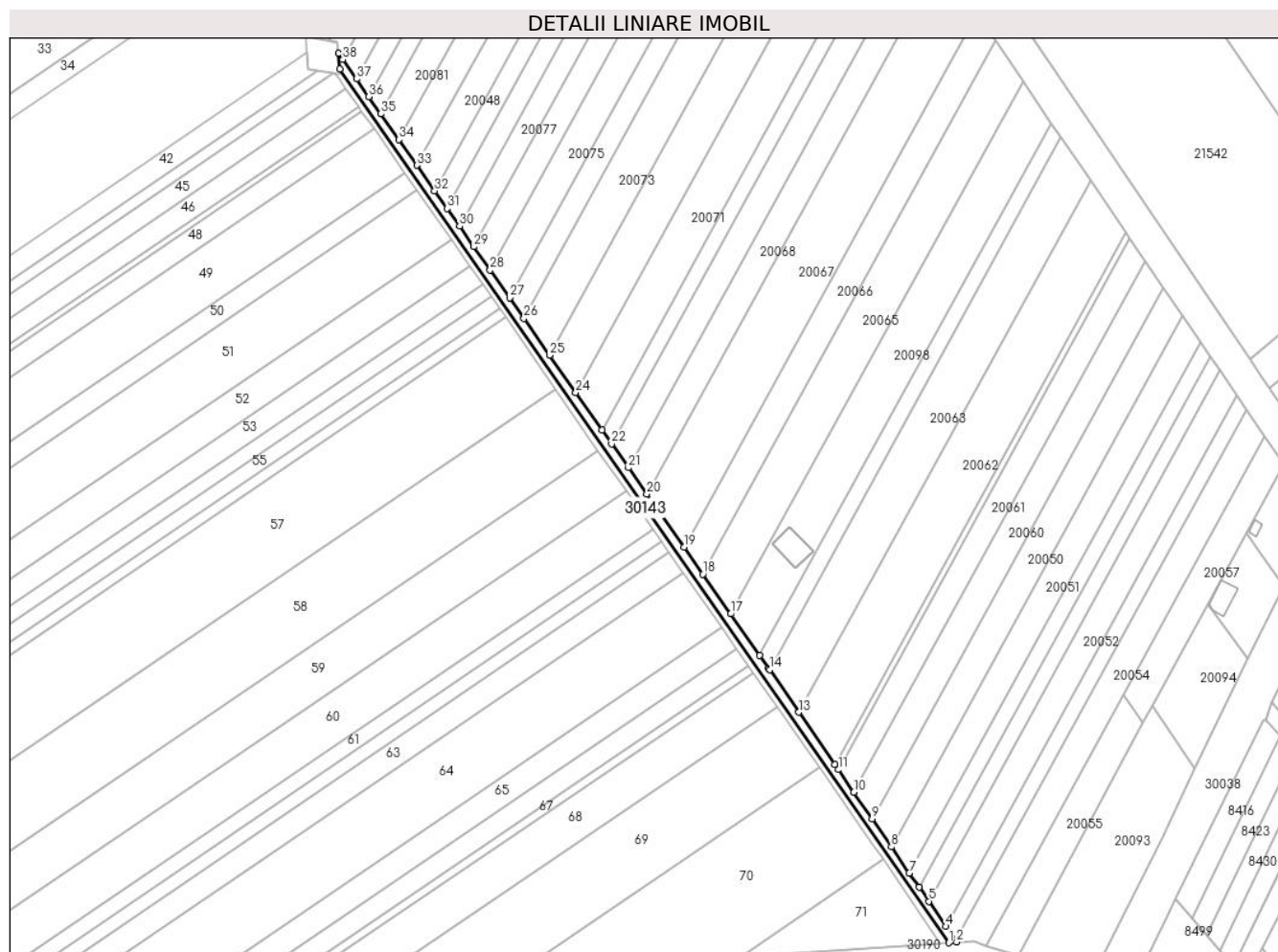
Inscrieri privind dezmembramintele dreptului de proprietate, drepturi reale de garanție și sarcini	Referințe
NU SUNT	

Anexa Nr. 1 La Partea I

Teren

Nr cadastral	Suprafața (mp)*	Observații / Referințe
29695	2.414	Domeniul Public. Neimprejmuat, extravilan.

* Suprafața este determinată în planul de proiecție Stereo 70.



Date referitoare la teren

Crt	Categorie folosință	Intravilan	Suprafața (mp)	Tarla	Parcelă	Nr. topo	Observații / Referințe
1	curți constructii	NU	2.414	-	275	-	HC 275 (Ca 5), TRONSON 3B. Domeniul Public. Neimprejmuat, extravilan.

Lungime Segmente

1) Valorile lungimilor segmentelor sunt obținute din proiecție în plan.

Punct început	X / Y	Punct sfârșit	X / Y	Lungime segment (** (m)	Punct început	X / Y	Punct sfârșit	X / Y	Lungime segment (** (m)
1	573.220,998 373.794,001	2	573.225,074 373.794,359	4.092	2	573.225,074 373.794,359	3	573.224,348 373.795,415	1.281
3	573.224,348 373.795,415	4	573.219,49 373.802,482	8.576	4	573.219,49 373.802,482	5	573.210,584 373.815,435	15.719
5	573.210,584 373.815,435	6	573.205,525 373.822,793	8.929	6	573.205,525 373.822,793	7	573.200,466 373.830,151	8.929
7	573.200,466 373.830,151	8	573.191,161 373.843,686	16.425	8	573.191,161 373.843,686	9	573.181,251 373.858,1	17.492
9	573.181,251 373.858,1	10	573.171,748 373.871,921	16.773	10	573.171,748 373.871,921	11	573.163,713 373.883,608	14.183

Punct început	X / Y	Punct sfârșit	X / Y	Lungime segment (** (m))
11	573.163,713 373.883,608	12	573.161,843 373.886,328	3.301
13	573.143,254 373.913,366	14	573.128,106 373.935,397	26.736
15	573.127,691 373.936,001	16	573.123,022 373.942,672	8.143
17	573.107,935 373.964,226	18	573.093,516 373.984,827	25.146
19	573.083,777 373.998,742	20	573.064,558 374.026,2	33.516
21	573.055,009 374.039,843	22	573.046,31 374.052,27	15.169
23	573.041,256 374.059,492	24	573.027,719 374.078,831	23.606
25	573.014,197 374.098,151	26	573.000,891 374.117,161	23.204
27	572.993,437 374.127,81	28	572.983,372 374.142,191	17.553
29	572.974,923 374.154,262	30	572.967,485 374.164,889	12.971
31	572.961,055 374.174,075	32	572.954,628 374.183,257	11.208
33	572.945,396 374.196,447	34	572.936,17 374.209,628	16.089
35	572.926,751 374.223,086	36	572.920,541 374.231,957	10.829
37	572.914,135 374.241,11	38	572.907,132 374.251,116	12.213
39	572.904,812 374.254,43	40	572.905,481 374.246,25	8.207

Punct început	X / Y	Punct sfârșit	X / Y	Lungime segment (** (m))
12	573.161,843 373.886,328	13	573.143,254 373.913,366	32.812
14	573.128,106 373.935,397	15	573.127,691 373.936,001	0.733
16	573.123,022 373.942,672	17	573.107,935 373.964,226	26.31
18	573.093,516 373.984,827	19	573.083,777 373.998,742	16.985
20	573.064,558 374.026,2	21	573.055,009 374.039,843	16.653
22	573.046,31 374.052,27	23	573.041,256 374.059,492	8.815
24	573.027,719 374.078,831	25	573.014,197 374.098,151	23.582
26	573.000,891 374.117,161	27	572.993,437 374.127,81	12.999
28	572.983,372 374.142,191	29	572.974,923 374.154,262	14.734
30	572.967,485 374.164,889	31	572.961,055 374.174,075	11.213
32	572.954,628 374.183,257	33	572.945,396 374.196,447	16.1
34	572.936,17 374.209,628	35	572.926,751 374.223,086	16.427
36	572.920,541 374.231,957	37	572.914,135 374.241,11	11.172
38	572.907,132 374.251,116	39	572.904,812 374.254,43	4.045
40	572.905,481 374.246,25	1	573.220,998 373.794,001	551.435

** Lungimile segmentelor sunt determinate în planul de proiecție Stereo 70 și sunt rotunjite la 1 milimetru.

*** Distanța dintre puncte este formată din segmente cumulate ce sunt mai mici decât valoarea 1 milimetru.

**DATE DESPRE IMOBILUL NR. 30144**

Oficiul de Cadastru și Publicitate Imobiliară PRAHOVA
Biroul de Cadastru și Publicitate Imobiliară Ploiești

A. Partea I. Descrierea imobilului

TEREN Extravilan

Adresa: Jud. Prahova

Nr. Crt	Nr cadastral Nr. topografic	Suprafața* (mp)	Observații / Referințe
A1		8.418	Sector cadastral:0 Teren neimprejmuit;

B. Partea II. Proprietari și acte

Inscrieri privitoare la dreptul de proprietate și alte drepturi reale		Referințe
/		
Act Normativ nr. 7, din 13/03/1996 emis de PARLAMENTUL ROMANIEI;		
B1	Inscrierea posesiei, drept de PROPRIETATE, dobandit prin Lege, cota actuala 1/1, cota initiala 1/1 1) NEIDENTIFICAT NEIDENTIFICAT	A1
B2	Se noteaza mentiunea proprietar neidentificat	A1

C. Partea III. SARCINI .


Inscrieri privind dezmembramintele dreptului de proprietate, drepturi reale de garanție și sarcini	Referințe
NU SUNT	

Anexa Nr. 1 La Partea I

Teren

Nr cadastral	Suprafața (mp)*	Observații / Referințe
	8.418	

* Suprafața este determinată în planul de proiecție Stereo 70.



Date referitoare la teren

Crt	Categorie folosință	Intravilan	Suprafața (mp)	Tarla	Parcelă	Nr. topo	Observații / Referințe
1	drum	NU	8.418	-	276	-	

Lungime Segmente

1) Valorile lungimilor segmentelor sunt obținute din proiecție în plan.

Punct început	X / Y	Punct sfârșit	X / Y	Lungime segment	Punct început	X / Y	Punct sfârșit	X / Y	Lungime segment	Punct început	X / Y	Punct sfârșit	X / Y	Lungime segment
1	571.721,416 375.946,791	2	571.717,492 375.945,476	4.138	2	571.717,492 375.945,476	3	571.738,399 375.913,738	38.005	3	571.738,399 375.913,738	4	571.750,786 375.896,132	21.527
4	571.750,786 375.896,132	5	571.784,239 375.848,583	58.138	5	571.784,239 375.848,583	6	571.797,879 375.828,866	23.975	6	571.797,879 375.828,866	7	571.915,394 375.658,999	206.554
7	571.915,394 375.658,999	8	571.925,948 375.643,859	18.456	8	571.925,948 375.643,859	9	571.933,547 375.632,96	13.287	9	571.933,547 375.632,96	10	571.938,46 375.625,912	8.591
10	571.938,46 375.625,912	11	571.952,165 375.606,253	23.965	11	571.952,165 375.606,253	12	571.962,662 375.591,196	18.355	12	571.962,662 375.591,196	13	571.972,545 375.577,02	17.281
13	571.972,545 375.577,02	14	571.977,386 375.570,075	8.466	14	571.977,386 375.570,075	15	571.977,428 375.570,015	0.073	15	571.977,428 375.570,015	16	571.982,271 375.563,069	8.468
16	571.982,271 375.563,069	17	571.987,322 375.555,823	8.833	17	571.987,322 375.555,823	18	571.995,846 375.543,598	14.903	18	571.995,846 375.543,598	19	572.002,248 375.534,415	11.194

Punct început	X / Y	Punct sfârșit	X / Y	Lungime segment	Punct început	X / Y	Punct sfârșit	X / Y	Lungime segment	Punct început	X / Y	Punct sfârșit	X / Y	Lungime segment
19	572.002,248 375.534,415	20	572.006,005 375.529,025	6.57	20	572.006,005 375.529,025	21	572.008,003 375.526,158	3.495	21	572.008,003 375.526,158	22	572.015,999 375.514,69	13.98
22	572.015,999 375.514,69	23	572.021,508 375.506,788	9.633	23	572.021,508 375.506,788	24	572.028,566 375.496,663	12.34 2	24	572.028,566 375.496,663	25	572.033,059 375.490,219	7.856
25	572.033,059 375.490,219	26	572.039,024 375.481,663	10.43	26	572.039,024 375.481,663	27	572.050,389 375.465,361	19.87 3	27	572.050,389 375.465,361	28	572.055,379 375.458,203	8.726
28	572.055,379 375.458,203	29	572.056,52 375.456,565	1.996	29	572.056,52 375.456,565	30	572.059,225 375.452,686	4.729	30	572.059,225 375.452,686	31	572.063,645 375.446,346	7.729
31	572.063,645 375.446,346	32	572.071,833 375.434,601	14.31 7	32	572.071,833 375.434,601	33	572.075,518 375.429,315	6.444	33	572.075,518 375.429,315	34	572.087,637 375.411,931	21.19 1
34	572.087,637 375.411,931	35	572.093,165 375.404,002	9.666	35	572.093,165 375.404,002	36	572.099,144 375.395,426	10.45 4	36	572.099,144 375.395,426	37	572.105,428 375.386,412	10.98 8
37	572.105,428 375.386,412	38	572.112,349 375.376,484	12.10 2	38	572.112,349 375.376,484	39	572.117,55 375.369,023	9.095	39	572.117,55 375.369,023	40	572.122,055 375.362,561	7.877
40	572.122,055 375.362,561	41	572.126,151 375.356,686	7.162	41	572.126,151 375.356,686	42	572.130,247 375.350,811	7.162	42	572.130,247 375.350,811	43	572.134,343 375.344,936	7.162
43	572.134,343 375.344,936	44	572.138,275 375.339,295	6.876	44	572.138,275 375.339,295	45	572.154,661 375.315,791	28.65 2	45	572.154,661 375.315,791	46	572.156,914 375.312,559	3.94
46	572.156,914 375.312,559	47	572.162,322 375.304,802	9.456	47	572.162,322 375.304,802	48	572.168,468 375.295,987	10.74 6	48	572.168,468 375.295,987	49	572.174,327 375.287,583	10.24 5
49	572.174,327 375.287,583	50	572.180,309 375.279,002	10.46	50	572.180,309 375.279,002	51	572.182,483 375.275,883	3.802	51	572.182,483 375.275,883	52	572.184,532 375.272,945	3.582
52	572.184,532 375.272,945	53	572.187,632 375.268,497	5.422	53	572.187,632 375.268,497	54	572.192,058 375.262,149	7.739	54	572.192,058 375.262,149	55	572.196,483 375.255,801	7.738
55	572.196,483 375.255,801	56	572.200,869 375.249,51	7.669	56	572.200,869 375.249,51	57	572.204,971 375.243,627	7.172	57	572.204,971 375.243,627	58	572.208,43 375.238,665	6.049
58	572.208,43 375.238,665	59	572.212,619 375.232,657	7.324	59	572.212,619 375.232,657	60	572.220,181 375.221,809	13.22 4	60	572.220,181 375.221,809	61	572.224,624 375.215,436	7.769
61	572.224,624 375.215,436	62	572.228,283 375.210,188	6.398	62	572.228,283 375.210,188	63	572.232,154 375.204,635	6.769	63	572.232,154 375.204,635	64	572.234,215 375.201,679	3.604
64	572.234,215 375.201,679	65	572.240,688 375.192,393	11.31 9	65	572.240,688 375.192,393	66	572.247,746 375.182,269	12.34 1	66	572.247,746 375.182,269	67	572.251,877 375.176,344	7.223
67	572.251,877 375.176,344	68	572.258,822 375.166,382	12.14 4	68	572.258,822 375.166,382	69	572.268,343 375.152,725	16.64 8	69	572.268,343 375.152,725	70	572.271,326 375.148,447	5.215
70	572.271,326 375.148,447	71	572.280,448 375.135,361	15.95 2	71	572.280,448 375.135,361	72	572.288,42 375.123,926	13.94	72	572.288,42 375.123,926	73	572.300,393 375.106,752	20.93 6
73	572.300,393 375.106,752	74	572.301,51 375.105,15	1.953	74	572.301,51 375.105,15	75	572.304,395 375.101,012	5.044	75	572.304,395 375.101,012	76	572.308,485 375.095,145	7.152
76	572.308,485 375.095,145	77	572.311,452 375.090,89	5.187	77	572.311,452 375.090,89	78	572.313,626 375.087,77	3.803	78	572.313,626 375.087,77	79	572.317,813 375.081,764	7.321
79	572.317,813 375.081,764	80	572.324,398 375.072,319	11.51 4	80	572.324,398 375.072,319	81	572.330,662 375.063,335	10.95 2	81	572.330,662 375.063,335	82	572.338,336 375.052,326	13.42
82	572.338,336 375.052,326	83	572.342,655 375.046,131	7.552	83	572.342,655 375.046,131	84	572.364,38 375.014,969	37.98 7	84	572.364,38 375.014,969	85	572.370,939 375.005,561	11.46 9
85	572.370,939 375.005,561	86	572.374,403 375.000,592	6.057	86	572.374,403 375.000,592	87	572.376,57 374.997,483	3.79	87	572.376,57 374.997,483	88	572.385,02 374.985,362	14.77 6
88	572.385,02 374.985,362	89	572.389,834 374.978,458	8.417	89	572.389,834 374.978,458	90	572.392,729 374.974,304	5.063	90	572.392,729 374.974,304	91	572.401,884 374.961,173	16.00 7
91	572.401,884 374.961,173	92	572.406,927 374.953,94	8.817	92	572.406,927 374.953,94	93	572.410,002 374.949,492	5.407	93	572.410,002 374.949,492	94	572.412,648 374.945,666	4.652
94	572.412,648 374.945,666	95	572.415,448 374.941,617	4.923	95	572.415,448 374.941,617	96	572.418,544 374.937,14	5.443	96	572.418,544 374.937,14	97	572.421,113 374.933,424	4.518
97	572.421,113 374.933,424	98	572.426,752 374.925,271	9.913	98	572.426,752 374.925,271	99	572.438,528 374.908,241	20.70 5	99	572.438,528 374.908,241	100	572.443,951 374.900,398	9.535
100	572.443,951 374.900,398	101	572.448,085 374.894,42	7.268	101	572.448,085 374.894,42	102	572.449,79 374.891,954	2.998	102	572.449,79 374.891,954	103	572.454,463 374.885,196	8.216
103	572.454,463 374.885,196	104	572.456,722 374.881,93	3.971	104	572.456,722 374.881,93	105	572.464,423 374.870,794	13.53 9	105	572.464,423 374.870,794	106	572.466,696 374.867,505	3.998
106	572.466,696 374.867,505	107	572.471,247 374.860,924	8.001	107	572.471,247 374.860,924	108	572.473,801 374.857,231	4.49	108	572.473,801 374.857,231	109	572.479,285 374.849,301	9.642
109	572.479,285 374.849,301	110	572.482,675 374.844,398	5.961	110	572.482,675 374.844,398	111	572.487,541 374.837,361	8.556	111	572.487,541 374.837,361	112	572.490,403 374.833,222	5.032
112	572.490,403 374.833,222	113	572.491,257 374.831,988	1.501	113	572.491,257 374.831,988	114	572.495,222 374.826,253	6.972	114	572.495,222 374.826,253	115	572.498,549 374.821,442	5.849
115	572.498,549 374.821,442	116	572.502,021 374.816,422	6.104	116	572.502,021 374.816,422	117	572.506,474 374.809,982	7.83	117	572.506,474 374.809,982	118	572.508,86 374.806,53	4.196

Punct început	X / Y	Punct sfârșit	X / Y	Lungime segment	Punct început	X / Y	Punct sfârșit	X / Y	Lungime segment	Punct început	X / Y	Punct sfârșit	X / Y	Lungime segment
118	572.508,86 374.806,53	119	572.516,783 374.795,074	13.929	119	572.516,783 374.795,074	120	572.525,866 374.781,938	15.97	120	572.525,866 374.781,938	121	572.529,263 374.777,026	5.972
121	572.529,263 374.777,026	122	572.534,367 374.769,645	8.974	122	572.534,367 374.769,645	123	572.539,231 374.762,611	8.552	123	572.539,231 374.762,611	124	572.549,187 374.748,213	17.505
124	572.549,187 374.748,213	125	572.553,948 374.741,329	8.37	125	572.553,948 374.741,329	126	572.558,826 374.734,274	8.577	126	572.558,826 374.734,274	127	572.566,087 374.723,774	12.766
127	572.566,087 374.723,774	128	572.571,865 374.715,418	10.159	128	572.571,865 374.715,418	129	572.578,329 374.706,07	11.365	129	572.578,329 374.706,07	130	572.587,437 374.692,899	16.013
130	572.587,437 374.692,899	131	572.593,471 374.684,173	10.609	131	572.593,471 374.684,173	132	572.596,358 374.679,997	5.077	132	572.596,358 374.679,997	133	572.600,954 374.673,352	8.08
133	572.600,954 374.673,352	134	572.612,376 374.656,833	20.083	134	572.612,376 374.656,833	135	572.617,478 374.649,455	8.97	135	572.617,478 374.649,455	136	572.619,418 374.646,651	3.41
136	572.619,418 374.646,651	137	572.620,298 374.645,374	1.551	137	572.620,298 374.645,374	138	572.620,302 374.645,372	0.004	138	572.620,302 374.645,372	139	572.624,116 374.643,132	4.423
139	572.624,116 374.643,132	140	572.636,513 374.625,535	21.525	140	572.636,513 374.625,535	141	572.642,097 374.617,608	9.696	141	572.642,097 374.617,608	142	572.648,306 374.608,794	10.781
142	572.648,306 374.608,794	143	572.650,791 374.605,267	4.315	143	572.650,791 374.605,267	144	572.658,374 374.594,502	13.168	144	572.658,374 374.594,502	145	572.669,575 374.578,603	19.448
145	572.669,575 374.578,603	146	572.684,408 374.557,547	25.756	146	572.684,408 374.557,547	147	572.686,654 374.554,359	3.9	147	572.686,654 374.554,359	148	572.698,767 374.537,165	21.032
148	572.698,767 374.537,165	149	572.717,532 374.510,528	32.583	149	572.717,532 374.510,528	150	572.717,79 374.510,162	0.448	150	572.717,79 374.510,162	151	572.722,377 374.503,564	8.036
151	572.722,377 374.503,564	152	572.723,867 374.501,42	2.611	152	572.723,867 374.501,42	153	572.729,087 374.493,912	9.144	153	572.729,087 374.493,912	154	572.732,663 374.488,769	6.264
154	572.732,663 374.488,769	155	572.736,396 374.483,4	6.539	155	572.736,396 374.483,4	156	572.746,92 374.468,262	18.437	156	572.746,92 374.468,262	157	572.749,881 374.464,003	5.187
157	572.749,881 374.464,003	158	572.756,119 374.455,031	10.927	158	572.756,119 374.455,031	159	572.762,362 374.446,05	10.938	159	572.762,362 374.446,05	160	572.768,611 374.437,062	10.947
160	572.768,611 374.437,062	161	572.774,866 374.428,066	10.957	161	572.774,866 374.428,066	162	572.778,621 374.422,664	6.579	162	572.778,621 374.422,664	163	572.784,186 374.414,66	9.748
163	572.784,186 374.414,66	164	572.788,022 374.409,149	6.715	164	572.788,022 374.409,149	165	572.797,188 374.395,98	16.045	165	572.797,188 374.395,98	166	572.800,33 374.391,466	5.5
166	572.800,33 374.391,466	167	572.805,737 374.383,698	9.465	167	572.805,737 374.383,698	168	572.812,029 374.374,657	11.015	168	572.812,029 374.374,657	169	572.818,328 374.365,608	11.026
169	572.818,328 374.365,608	170	572.824,632 374.356,551	11.035	170	572.824,632 374.356,551	171	572.830,941 374.347,486	11.044	171	572.830,941 374.347,486	172	572.853,703 374.314,784	39.844
172	572.853,703 374.314,784	173	572.860,039 374.305,681	11.091	173	572.860,039 374.305,681	174	572.863,209 374.301,126	5.549	174	572.863,209 374.301,126	175	572.866,381 374.296,569	5.552
175	572.866,381 374.296,569	176	572.867,65 374.294,746	2.221	176	572.867,65 374.294,746	177	572.872,22 374.288,18	8.0	177	572.872,22 374.288,18	178	572.878,064 374.279,783	10.23
178	572.878,064 374.279,783	179	572.890,091 374.262,504	21.053	179	572.890,091 374.262,504	180	572.896,002 374.261,548	5.988	180	572.896,002 374.261,548	181	572.821,544 374.368,519	130.333
181	572.821,544 374.368,519	182	572.815,534 374.377,2	10.558	182	572.815,534 374.377,2	183	572.803,998 374.394,182	20.53	183	572.803,998 374.394,182	184	572.800,497 374.398,978	5.938
184	572.800,497 374.398,978	185	572.791,259 374.412,113	16.058	185	572.791,259 374.412,113	186	572.787,276 374.418,09	7.183	186	572.787,276 374.418,09	187	572.781,961 374.425,692	9.276
187	572.781,961 374.425,692	188	572.778,097 374.431,192	6.722	188	572.778,097 374.431,192	189	572.772,085 374.439,762	10.468	189	572.772,085 374.439,762	190	572.765,874 374.448,788	10.957
190	572.765,874 374.448,788	191	572.759,46 374.457,877	11.124	191	572.759,46 374.457,877	192	572.753,357 374.466,713	10.739	192	572.753,357 374.466,713	193	572.627,025 374.646,063	219.377
193	572.627,025 374.646,063	194	572.623,181 374.648,926	4.793	194	572.623,181 374.648,926	195	572.596,761 374.686,448	45.89	195	572.596,761 374.686,448	196	572.581,865 374.708,632	26.721
196	572.581,865 374.708,632	197	572.498,725 374.828,22	145.649	197	572.498,725 374.828,22	198	572.474,726 374.863,524	42.689	198	572.474,726 374.863,524	199	572.346,187 375.048,523	225.271
199	572.346,187 375.048,523	200	572.341,617 375.054,613	7.614	200	572.341,617 375.054,613	201	572.333,943 375.065,623	13.421	201	572.333,943 375.065,623	202	572.327,679 375.074,607	10.952
202	572.327,679 375.074,607	203	572.229,293 375.215,733	172.036	203	572.229,293 375.215,733	204	572.227,905 375.217,724	2.427	204	572.227,905 375.217,724	205	572.223,462 375.224,096	7.768
205	572.223,462 375.224,096	206	572.215,9 375.234,945	13.224	206	572.215,9 375.234,945	207	572.211,711 375.240,952	7.323	207	572.211,711 375.240,952	208	572.208,252 375.245,915	6.049
208	572.208,252 375.245,915	209	572.204,15 375.251,798	7.172	209	572.204,15 375.251,798	210	572.199,764 375.258,088	7.668	210	572.199,764 375.258,088	211	572.195,339 375.264,437	7.739
211	572.195,339 375.264,437	212	572.190,914 375.270,784	7.737	212	572.190,914 375.270,784	213	572.187,813 375.275,233	5.423	213	572.187,813 375.275,233	214	572.185,765 375.278,17	3.581
214	572.185,765 375.278,17	215	572.183,59 375.281,29	3.803	215	572.183,59 375.281,29	216	572.177,608 375.289,871	10.46	216	572.177,608 375.289,871	217	572.174,612 375.294,168	5.238

Punct început	X / Y	Punct sfârșit	X / Y	Lungime segment	Punct început	X / Y	Punct sfârșit	X / Y	Lungime segment	Punct început	X / Y	Punct sfârșit	X / Y	Lungime segment
217	572.174,612 375.294,168	218	572.149,552 375.330,114	43.819	218	572.149,552 375.330,114	219	572.141,556 375.341,582	13.98	219	572.141,556 375.341,582	220	572.137,624 375.347,224	6.877
220	572.137,624 375.347,224	221	572.133,528 375.353,099	7.162	221	572.133,528 375.353,099	222	572.129,432 375.358,974	7.162	222	572.129,432 375.358,974	223	572.125,336 375.364,849	7.162
223	572.125,336 375.364,849	224	572.120,831 375.371,31	7.877	224	572.120,831 375.371,31	225	572.115,63 375.378,772	9.096	225	572.115,63 375.378,772	226	572.108,709 375.388,7	12.102
226	572.108,709 375.388,7	227	572.102,425 375.397,714	10.988	227	572.102,425 375.397,714	228	572.096,446 375.406,29	10.454	228	572.096,446 375.406,29	229	572.090,918 375.414,219	9.666
229	572.090,918 375.414,219	230	572.078,799 375.431,603	21.191	230	572.078,799 375.431,603	231	572.075,114 375.436,889	6.444	231	572.075,114 375.436,889	232	572.066,926 375.448,634	14.317
232	572.066,926 375.448,634	233	572.062,506 375.454,974	7.729	233	572.062,506 375.454,974	234	572.059,802 375.458,851	4.727	234	572.059,802 375.458,851	235	572.058,66 375.460,491	1.998
235	572.058,66 375.460,491	236	572.053,67 375.467,649	8.726	236	572.053,67 375.467,649	237	572.042,305 375.483,951	19.873	237	572.042,305 375.483,951	238	572.036,34 375.492,507	10.43
238	572.036,34 375.492,507	239	572.031,847 375.498,95	7.855	239	572.031,847 375.498,95	240	572.024,789 375.509,076	12.343	240	572.024,789 375.509,076	241	572.019,28 375.516,978	9.633
241	572.019,28 375.516,978	242	572.011,285 375.528,445	13.979	242	572.011,285 375.528,445	243	572.009,286 375.531,312	3.495	243	572.009,286 375.531,312	244	572.005,529 375.536,703	6.571
244	572.005,529 375.536,703	245	571.999,127 375.545,886	11.194	245	571.999,127 375.545,886	246	571.942,153 375.627,61	99.624	246	571.942,153 375.627,61	247	571.936,828 375.635,248	9.311
247	571.936,828 375.635,248	248	571.929,229 375.646,146	13.286	248	571.929,229 375.646,146	249	571.918,679 375.661,281	18.449	249	571.918,679 375.661,281	250	571.801,169 375.831,142	206.546
250	571.801,169 375.831,142	251	571.787,52 375.850,872	23.991	251	571.787,52 375.850,872	252	571.754,057 375.898,434	58.154	252	571.754,057 375.898,434	253	571.741,706 375.915,99	21.465
253	571.741,706 375.915,99	1	571.721,416 375.946,791	36.883										

** Lungimile segmentelor sunt determinate în planul de proiecție Stereo 70 și sunt rotunjite la 1 milimetru.

*** Distanța dintre puncte este formată din segmente cumulate ce sunt mai mici decât valoarea 1 milimetru.

**DATE DESPRE IMOBILUL NR. 30145**

Oficiul de Cadastru și Publicitate Imobiliară PRAHOVA
Biroul de Cadastru și Publicitate Imobiliară Ploiești

A. Partea I. Descrierea imobilului

TEREN Extravilan

Adresa: Jud. Prahova

Nr. Crt	Nr cadastral Nr. topografic	Suprafața* (mp)	Observații / Referințe
A1	29838	9.050	Sector cadastral:0 Teren neimprejmuț; DREPT DE PROPRIETATE IN FAVOAREA STATULUI ROMAN SI DREPT DE ADMINISTRARE IN FAVOAREA AGENTIEI NATIONALE DE IMBUNATATIRI FUNCiare

B. Partea II. Proprietari și acte

Inscrieri privitoare la dreptul de proprietate și alte drepturi reale	Referințe	
35546 / 15/03/2022		
Act Normativ nr. 3, din 20/08/2013 emis de GUVERNUL ROMANIEI (act normativ nr 1872 din 22.12.2005, emis de GUVERNUL ROMANIEI;act administrativ nr 3500 din 08.11.2021, emis de AGENTIA NATIONALA DE IMBUNATATIRI FUNCiare PRAHOVA;act normativ nr 572 din 01.07.2005, emis de MINISTERUL AGRICULTII PADURILOR SI DEZVOLTARII RURALE;act normativ nr 1705 din 21.12.2006, emis de GUVERNUL ROMANIEI;act normativ nr 1117 din 30.12.2011, emis de MINISTERUL AGRICULTII PADURILOR SI DEZVOLTARII RURALE);		
B1	Intabulare, drept de PROPRIETATE(domeniul public), dobandit prin Lege, cota actuala 1/1, cota initiala 1/1 1) STATUL ROMAN , CIF:4221306	A1
B2	Intabulare, drept de ADMINISTRARE, dobandit prin Lege, cota actuala 1/1, cota initiala 1/1 1) AGENȚIA NAȚIONALĂ DE ÎMBUNĂȚĂȚIRI FUNCiare , CIF:29275212	A1

C. Partea III. SARCINI .


Inscrieri privind dezmembramintele dreptului de proprietate, drepturi reale de garanție și sarcini	Referințe
NU SUNT	

Anexa Nr. 1 La Partea I

Teren

Nr cadastral	Suprafața (mp)*	Observații / Referințe
29838	9.050	DREPT DE PROPRIETATE IN FAVOAREA STATULUI ROMAN SI DREPT DE ADMINISTRARE IN FAVOAREA AGENTIEI NATIONALE DE IMBUNATATIRI FUNCIARE

* Suprafața este determinată în planul de proiecție Stereo 70.



Date referitoare la teren

Crt	Categorie folosință	Intra vilan	Suprafața (mp)	Tarla	Parcelă	Nr. topo	Observații / Referințe
1	curți construcții	NU	9.050	-	275	-	HC 275 (Ca 5), TRONSON 3A. Domeniul Public. Neimrejmuit, extravilan.

Lungime Segmente

1) Valorile lungimilor segmentelor sunt obținute din proiecție în plan.

Punct început	X / Y	Punct sfârșit	X / Y	Lungime segment	Punct început	X / Y	Punct sfârșit	X / Y	Lungime segment	Punct început	X / Y	Punct sfârșit	X / Y	Lungime segment
1	572.440,319 374.928,106	2	572.438,605 374.930,662	3.077	2	572.438,605 374.930,662	3	572.428,81 374.943,643	16.26 2	3	572.428,81 374.943,643	4	572.419,104 374.956,437	16.05 9
4	572.419,104 374.956,437	5	572.409,37 374.969,677	16.43 3	5	572.409,37 374.969,677	6	572.391,645 374.994,047	30.13 4	6	572.391,645 374.994,047	7	572.376,121 375.015,356	26.36 4
7	572.376,121 375.015,356	8	572.357,157 375.041,388	32.20 7	8	572.357,157 375.041,388	9	572.334,575 375.072,384	38.35	9	572.334,575 375.072,384	10	572.321,452 375.090,394	22.28 4
10	572.321,452 375.090,394	11	572.312,486 375.102,738	15.25 7	11	572.312,486 375.102,738	12	572.291,061 375.133,448	37.44 5	12	572.291,061 375.133,448	13	572.270,652 375.162,701	35.66 9
13	572.270,652 375.162,701	14	572.258,364 375.180,25	21.42 3	14	572.258,364 375.180,25	15	572.252,735 375.188,244	9.777	15	572.252,735 375.188,244	16	572.251,835 375.189,52	1.561

Punct început	X / Y	Punct sfârșit	X / Y	Lungime segment	Punct început	X / Y	Punct sfârșit	X / Y	Lungime segment	Punct început	X / Y	Punct sfârșit	X / Y	Lungime segment
16	572.251,835 375.189,52	17	572.242,489 375.202,775	16.219	17	572.242,489 375.202,775	18	572.228,941 375.223,613	24.855	18	572.228,941 375.223,613	19	572.221,691 375.234,783	13.317
19	572.221,691 375.234,783	20	572.214,083 375.246,505	13.975	20	572.214,083 375.246,505	21	572.205,584 375.259,529	15.552	21	572.205,584 375.259,529	22	572.194,777 375.274,069	18.116
22	572.194,777 375.274,069	23	572.183,976 375.288,592	18.099	23	572.183,976 375.288,592	24	572.176,425 375.298,364	12.349	24	572.176,425 375.298,364	25	572.163,767 375.316,107	21.795
25	572.163,767 375.316,107	26	572.157,358 375.325,658	11.502	26	572.157,358 375.325,658	27	572.150,951 375.335,208	11.5	27	572.150,951 375.335,208	28	572.139,556 375.352,188	20.449
28	572.139,556 375.352,188	29	572.132,257 375.363,04	13.078	29	572.132,257 375.363,04	30	572.124,036 375.374,909	14.438	30	572.124,036 375.374,909	31	572.109,706 375.395,376	24.985
31	572.109,706 375.395,376	32	572.103,19 375.404,721	11.392	32	572.103,19 375.404,721	33	572.091,942 375.420,849	19.663	33	572.091,942 375.420,849	34	572.088,027 375.426,516	6.888
34	572.088,027 375.426,516	35	572.081,777 375.435,469	10.919	35	572.081,777 375.435,469	36	572.075,551 375.444,356	10.851	36	572.075,551 375.444,356	37	572.069,258 375.453,378	11.0
37	572.069,258 375.453,378	38	572.060,273 375.466,03	15.518	38	572.060,273 375.466,03	39	572.041,399 375.492,604	32.595	39	572.041,399 375.492,604	40	572.036,173 375.499,963	9.026
40	572.036,173 375.499,963	41	572.022,255 375.519,8	24.233	41	572.022,255 375.519,8	42	572.012,067 375.534,606	17.973	42	572.012,067 375.534,606	43	572.006,548 375.542,377	9.531
43	572.006,548 375.542,377	44	571.995,541 375.557,873	19.007	44	571.995,541 375.557,873	45	571.989,819 375.566,029	9.963	45	571.989,819 375.566,029	46	571.979,612 375.580,576	17.771
46	571.979,612 375.580,576	47	571.974,003 375.588,645	9.827	47	571.974,003 375.588,645	48	571.964,233 375.602,699	17.116	48	571.964,233 375.602,699	49	571.954,243 375.617,069	17.501
49	571.954,243 375.617,069	50	571.937,281 375.641,77	29.964	50	571.937,281 375.641,77	51	571.926,006 375.658,188	19.917	51	571.926,006 375.658,188	52	571.914,651 375.674,725	20.06
52	571.914,651 375.674,725	53	571.907,847 375.684,633	12.019	53	571.907,847 375.684,633	54	571.903,727 375.690,631	7.277	54	571.903,727 375.690,631	55	571.897,554 375.699,621	10.905
55	571.897,554 375.699,621	56	571.887,141 375.714,784	18.394	56	571.887,141 375.714,784	57	571.881,386 375.723,164	10.166	57	571.881,386 375.723,164	58	571.872,319 375.736,369	16.018
58	571.872,319 375.736,369	59	571.794,541 375.848,251	136.261	59	571.794,541 375.848,251	60	571.758,951 375.900,39	63.128	60	571.758,951 375.900,39	61	571.729,715 375.949,573	57.216
61	571.729,715 375.949,573	62	571.726,111 375.948,365	3.801	62	571.726,111 375.948,365	63	571.721,416 375.946,791	4.952	63	571.721,416 375.946,791	64	571.741,706 375.915,99	36.883
64	571.741,706 375.915,99	65	571.754,057 375.898,434	21.465	65	571.754,057 375.898,434	66	571.787,52 375.850,872	58.154	66	571.787,52 375.850,872	67	571.801,169 375.831,142	23.991
67	571.801,169 375.831,142	68	571.918,679 375.661,281	206.546	68	571.918,679 375.661,281	69	571.929,229 375.646,146	18.449	69	571.929,229 375.646,146	70	571.936,828 375.635,248	13.286
70	571.936,828 375.635,248	71	571.942,153 375.627,61	9.311	71	571.942,153 375.627,61	72	571.999,127 375.545,886	99.624	72	571.999,127 375.545,886	73	572.005,529 375.536,703	11.194
73	572.005,529 375.536,703	74	572.009,286 375.531,312	6.571	74	572.009,286 375.531,312	75	572.011,285 375.528,445	3.495	75	572.011,285 375.528,445	76	572.019,28 375.516,978	13.979
76	572.019,28 375.516,978	77	572.024,789 375.509,076	9.633	77	572.024,789 375.509,076	78	572.031,847 375.498,95	12.343	78	572.031,847 375.498,95	79	572.036,34 375.492,507	7.855
79	572.036,34 375.492,507	80	572.042,305 375.483,951	10.43	80	572.042,305 375.483,951	81	572.053,67 375.467,649	19.873	81	572.053,67 375.467,649	82	572.058,66 375.460,491	8.726
82	572.058,66 375.460,491	83	572.059,802 375.458,851	1.998	83	572.059,802 375.458,851	84	572.062,506 375.454,974	4.727	84	572.062,506 375.454,974	85	572.066,926 375.448,634	7.729
85	572.066,926 375.448,634	86	572.075,114 375.436,889	14.317	86	572.075,114 375.436,889	87	572.078,799 375.431,603	6.444	87	572.078,799 375.431,603	88	572.090,918 375.414,219	21.191
88	572.090,918 375.414,219	89	572.096,446 375.406,29	9.666	89	572.096,446 375.406,29	90	572.102,425 375.397,714	10.454	90	572.102,425 375.397,714	91	572.108,709 375.388,7	10.988
91	572.108,709 375.388,7	92	572.115,63 375.378,772	12.102	92	572.115,63 375.378,772	93	572.120,831 375.371,31	9.096	93	572.120,831 375.371,31	94	572.125,336 375.364,849	7.877
94	572.125,336 375.364,849	95	572.129,432 375.358,974	7.162	95	572.129,432 375.358,974	96	572.133,528 375.353,099	7.162	96	572.133,528 375.353,099	97	572.137,624 375.347,224	7.162
97	572.137,624 375.347,224	98	572.141,556 375.341,582	6.877	98	572.141,556 375.341,582	99	572.149,552 375.330,114	13.98	99	572.149,552 375.330,114	100	572.174,612 375.294,168	43.819
100	572.174,612 375.294,168	101	572.177,608 375.289,871	5.238	101	572.177,608 375.289,871	102	572.183,59 375.281,29	10.46	102	572.183,59 375.281,29	103	572.185,765 375.278,17	3.803
103	572.185,765 375.278,17	104	572.187,813 375.275,233	3.581	104	572.187,813 375.275,233	105	572.190,914 375.270,784	5.423	105	572.190,914 375.270,784	106	572.195,339 375.264,437	7.737
106	572.195,339 375.264,437	107	572.199,764 375.258,088	7.739	107	572.199,764 375.258,088	108	572.204,15 375.251,798	7.668	108	572.204,15 375.251,798	109	572.208,252 375.245,915	7.172
109	572.208,252 375.245,915	110	572.211,711 375.240,952	6.049	110	572.211,711 375.240,952	111	572.215,9 375.234,945	7.323	111	572.215,9 375.234,945	112	572.223,462 375.224,096	13.224
112	572.223,462 375.224,096	113	572.227,905 375.217,724	7.768	113	572.227,905 375.217,724	114	572.229,293 375.215,733	2.427	114	572.229,293 375.215,733	115	572.327,679 375.074,607	172.036

Punct început	X / Y	Punct sfârșit	X / Y	Lungime segment	Punct început	X / Y	Punct sfârșit	X / Y	Lungime segment	Punct început	X / Y	Punct sfârșit	X / Y	Lungime segment
115	572.327,679 375.074,607	116	572.333,943 375.065,623	10.952	116	572.333,943 375.065,623	117	572.341,617 375.054,613	13.421	117	572.341,617 375.054,613	118	572.346,187 375.048,523	7.614
118	572.346,187 375.048,523	119	572.474,726 374.863,524	225.271	119	572.474,726 374.863,524	120	572.498,725 374.828,22	42.689	120	572.498,725 374.828,22	121	572.581,865 374.708,632	145.649
121	572.581,865 374.708,632	122	572.596,761 374.686,448	26.721	122	572.596,761 374.686,448	123	572.623,181 374.648,926	45.89	123	572.623,181 374.648,926	124	572.627,025 374.646,063	4.793
124	572.627,025 374.646,063	125	572.753,357 374.466,713	219.377	125	572.753,357 374.466,713	126	572.759,46 374.457,877	10.739	126	572.759,46 374.457,877	127	572.765,874 374.448,788	11.124
127	572.765,874 374.448,788	128	572.772,085 374.439,762	10.957	128	572.772,085 374.439,762	129	572.778,097 374.431,192	10.468	129	572.778,097 374.431,192	130	572.781,961 374.425,692	6.722
130	572.781,961 374.425,692	131	572.787,276 374.418,09	9.276	131	572.787,276 374.418,09	132	572.791,259 374.412,113	7.183	132	572.791,259 374.412,113	133	572.800,497 374.398,978	16.058
133	572.800,497 374.398,978	134	572.803,998 374.394,182	5.938	134	572.803,998 374.394,182	135	572.815,534 374.377,2	20.53	135	572.815,534 374.377,2	136	572.821,544 374.368,519	10.558
136	572.821,544 374.368,519	137	572.896,002 374.261,548	130.333	137	572.896,002 374.261,548	138	572.900,615 374.260,802	4.673	138	572.900,615 374.260,802	139	572.900,028 374.261,651	1.032
139	572.900,028 374.261,651	140	572.887,885 374.279,19	21.332	140	572.887,885 374.279,19	141	572.879,329 374.291,548	15.031	141	572.879,329 374.291,548	142	572.870,777 374.303,901	15.024
142	572.870,777 374.303,901	143	572.846,532 374.338,922	42.594	143	572.846,532 374.338,922	144	572.844,149 374.342,364	4.186	144	572.844,149 374.342,364	145	572.835,61 374.354,697	15.001
145	572.835,61 374.354,697	146	572.831,839 374.360,145	6.626	146	572.831,839 374.360,145	147	572.828,068 374.365,592	6.625	147	572.828,068 374.365,592	148	572.820,23 374.376,912	13.769
148	572.820,23 374.376,912	149	572.812,396 374.388,229	13.764	149	572.812,396 374.388,229	150	572.803,077 374.401,689	16.371	150	572.803,077 374.401,689	151	572.787,027 374.424,872	28.197
151	572.787,027 374.424,872	152	572.778,512 374.437,172	14.96	152	572.778,512 374.437,172	153	572.770,0 374.449,467	14.954	153	572.770,0 374.449,467	154	572.760,921 374.462,582	15.951
154	572.760,921 374.462,582	155	572.744,139 374.485,897	28.727	155	572.744,139 374.485,897	156	572.736,77 374.496,206	12.672	156	572.736,77 374.496,206	157	572.728,871 374.507,255	13.582
157	572.728,871 374.507,255	158	572.726,233 374.510,945	4.536	158	572.726,233 374.510,945	159	572.705,362 374.540,14	35.888	159	572.705,362 374.540,14	160	572.687,394 374.565,274	30.896
160	572.687,394 374.565,274	161	572.679,575 374.576,212	13.445	161	572.679,575 374.576,212	162	572.656,103 374.609,047	40.362	162	572.656,103 374.609,047	163	572.651,172 374.615,85	8.402
163	572.651,172 374.615,85	164	572.640,783 374.629,389	17.066	164	572.640,783 374.629,389	165	572.630,806 374.644,191	17.85	165	572.630,806 374.644,191	166	572.625,216 374.652,484	10.001
166	572.625,216 374.652,484	167	572.584,037 374.713,573	73.672	167	572.584,037 374.713,573	168	572.570,926 374.732,732	23.216	168	572.570,926 374.732,732	169	572.559,477 374.749,491	20.296
169	572.559,477 374.749,491	170	572.553,203 374.758,639	11.093	170	572.553,203 374.758,639	171	572.546,954 374.767,807	11.095	171	572.546,954 374.767,807	172	572.531,432 374.790,507	27.499
172	572.531,432 374.790,507	173	572.518,89 374.808,85	22.221	173	572.518,89 374.808,85	174	572.513,78 374.816,324	9.054	174	572.513,78 374.816,324	175	572.506,57 374.824,956	11.247
175	572.506,57 374.824,956	176	572.496,196 374.837,619	16.37	176	572.496,196 374.837,619	177	572.484,799 374.853,815	19.804	177	572.484,799 374.853,815	178	572.473,534 374.873,372	22.569
178	572.473,534 374.873,372	179	572.462,918 374.892,765	22.109	179	572.462,918 374.892,765	180	572.456,02 374.904,846	13.912	180	572.456,02 374.904,846	181	572.448,302 374.916,19	13.721
181	572.448,302 374.916,19	1	572.440,319 374.928,106	14.343										

** Lungimile segmentelor sunt determinate în planul de proiecție Stereo 70 și sunt rotunjite la 1 milimetru.

*** Distanța dintre puncte este formată din segmente cumulate ce sunt mai mici decât valoarea 1 milimetru.

**DATE DESPRE IMOBILUL NR. 30146**

Oficiul de Cadastru și Publicitate Imobiliară PRAHOVA
Biroul de Cadastru și Publicitate Imobiliară Ploiești

A. Partea I. Descrierea imobilului

TEREN Intravilan

Adresa: Loc. Stancesti, Jud. Prahova

Nr. Crt	Nr cadastral Nr. topografic	Suprafața* (mp)	Observații / Referințe
A1		6.852	Sector cadastral:0 Teren neimprejmuit;

B. Partea II. Proprietari și acte

Inscrieri privitoare la dreptul de proprietate și alte drepturi reale		Referințe
/		
Act Normativ nr. 7, din 13/03/1996 emis de PARLAMENTUL ROMANIEI;		
B1	Inscrierea posesiei, drept de PROPRIETATE, dobandit prin Lege, cota actuala 1/1, cota initiala 1/1 1) NEIDENTIFICAT NEIDENTIFICAT	A1
B2	Se noteaza mentiunea proprietar neidentificat	A1

C. Partea III. SARCINI .

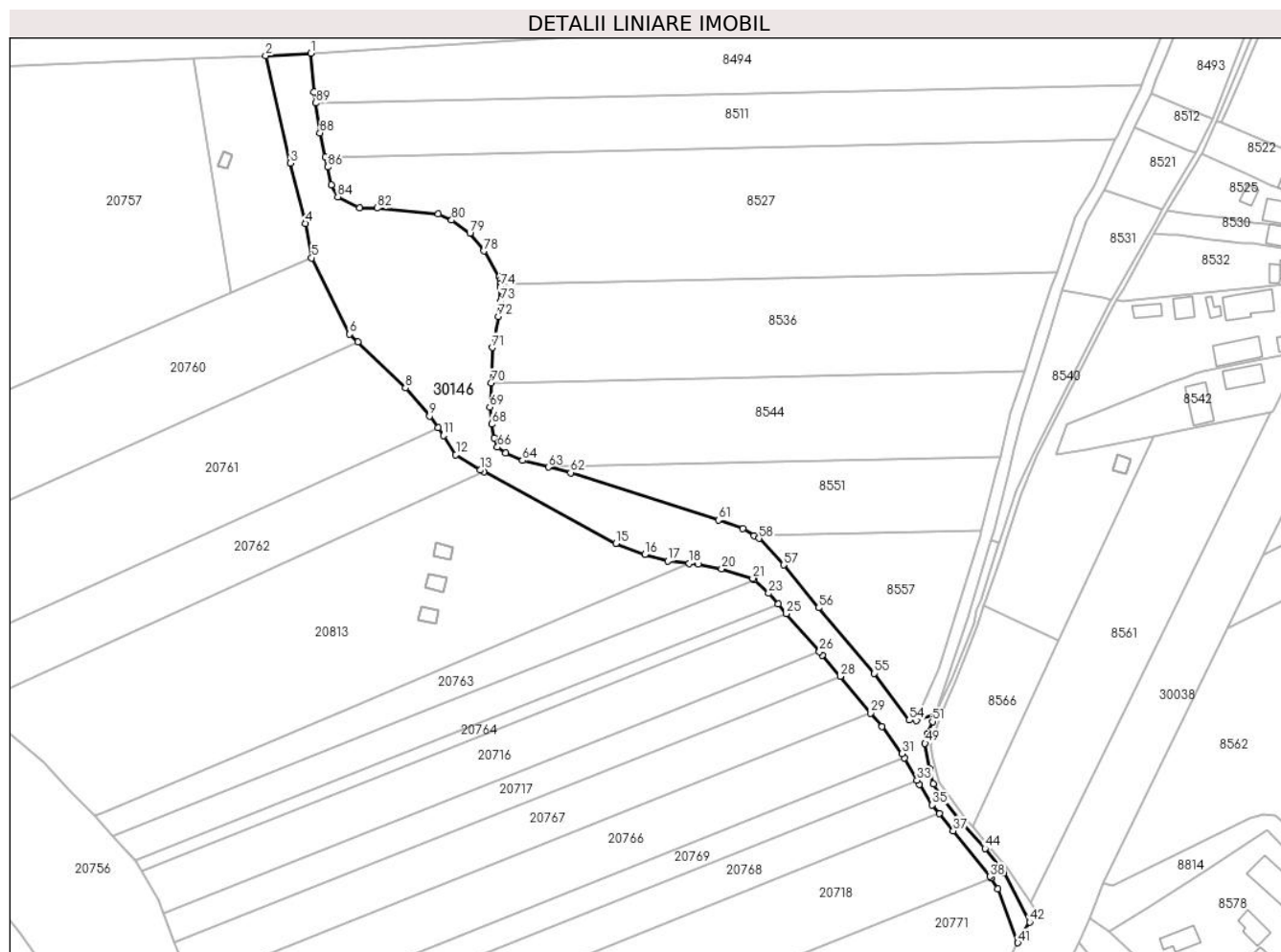
Inscrieri privind dezmembramintele dreptului de proprietate, drepturi reale de garanție și sarcini	Referințe
NU SUNT	

Anexa Nr. 1 La Partea I

Teren

Nr cadastral	Suprafața (mp)*	Observații / Referințe
	6.852	

* Suprafața este determinată în planul de proiecție Stereo 70.



Date referitoare la teren

Crt	Categorie folosință	Intravilan	Suprafața (mp)	Tarla	Parcelă	Nr. topo	Observații / Referințe
1	faneata	DA	6.852	-	315	-	

Lungime Segmente

1) Valorile lungimilor segmentelor sunt obținute din proiecție în plan.

Punct început	X / Y	Punct sfârșit	X / Y	Lungime segment	Punct început	X / Y	Punct sfârșit	X / Y	Lungime segment	Punct început	X / Y	Punct sfârșit	X / Y	Lungime segment
1	572.908,567 373.765,421	2	572.893,293 373.764,562	15.298	2	572.893,293 373.764,562	3	572.901,68 373.728,318	37.202	3	572.901,68 373.728,318	4	572.906,726 373.707,931	21.002
4	572.906,726 373.707,931	5	572.908,862 373.696,252	11.873	5	572.908,862 373.696,252	6	572.921,724 373.670,468	28.814	6	572.921,724 373.670,468	7	572.924,451 373.667,84	3.787
7	572.924,451 373.667,84	8	572.940,552 373.652,317	22.365	8	572.940,552 373.652,317	9	572.948,757 373.642,845	12.532	9	572.948,757 373.642,845	10	572.951,645 373.638,779	4.987
10	572.951,645 373.638,779	11	572.953,456 373.636,229	3.128	11	572.953,456 373.636,229	12	572.957,591 373.629,782	7.659	12	572.957,591 373.629,782	13	572.965,836 373.624,544	9.768
13	572.965,836 373.624,544	14	572.967,056 373.623,883	1.388	14	572.967,056 373.623,883	15	573.011,691 373.599,694	50.768	15	573.011,691 373.599,694	16	573.021,48 373.595,958	10.478
16	573.021,48 373.595,958	17	573.029,261 373.593,838	8.065	17	573.029,261 373.593,838	18	573.036,557 373.593,007	7.343	18	573.036,557 373.593,007	19	573.039,527 373.592,668	2.989

Punct început	X / Y	Punct sfârșit	X / Y	Lungime segment	Punct început	X / Y	Punct sfârșit	X / Y	Lungime segment	Punct început	X / Y	Punct sfârșit	X / Y	Lungime segment
19	573.039,527 373.592,668	20	573.047,462 373.591,221	8.066	20	573.047,462 373.591,221	21	573.058,05 373.587,94	11.085	21	573.058,05 373.587,94	22	573.058,482 373.587,533	0.594
22	573.058,482 373.587,533	23	573.063,401 373.582,895	6.761	23	573.063,401 373.582,895	24	573.066,568 373.579,257	4.823	24	573.066,568 373.579,257	25	573.069,39 373.576,015	4.298
25	573.069,39 373.576,015	26	573.080,566 373.563,174	17.023	26	573.080,566 373.563,174	27	573.081,557 373.562,036	1.509	27	573.081,557 373.562,036	28	573.087,58 373.554,784	9.427
28	573.087,58 373.554,784	29	573.097,886 373.542,374	16.131	29	573.097,886 373.542,374	30	573.101,65 373.537,843	5.89	30	573.101,65 373.537,843	31	573.108,504 373.528,689	11.436
31	573.108,504 373.528,689	32	573.109,317 373.527,242	1.66	32	573.109,317 373.527,242	33	573.113,538 373.519,719	8.626	33	573.113,538 373.519,719	34	573.114,313 373.518,339	1.583
34	573.114,313 373.518,339	35	573.118,733 373.511,388	8.237	35	573.118,733 373.511,388	36	573.121,128 373.508,396	3.833	36	573.121,128 373.508,396	37	573.125,769 373.502,597	7.427
37	573.125,769 373.502,597	38	573.138,327 373.487,171	19.891	38	573.138,327 373.487,171	39	573.138,635 373.486,683	0.577	39	573.138,635 373.486,683	40	573.140,941 373.483,038	4.313
40	573.140,941 373.483,038	41	573.147,652 373.464,783	19.449	41	573.147,652 373.464,783	42	573.151,701 373.471,821	8.12	42	573.151,701 373.471,821	43	573.143,028 373.488,544	18.838
43	573.143,028 373.488,544	44	573.136,566 373.496,629	10.35	44	573.136,566 373.496,629	45	573.128,492 373.505,771	12.197	45	573.128,492 373.505,771	46	573.122,504 373.512,939	9.34
46	573.122,504 373.512,939	47	573.119,166 373.518,538	6.519	47	573.119,166 373.518,538	48	573.117,777 373.523,616	5.265	48	573.117,777 373.523,616	49	573.116,284 373.532,211	8.724
49	573.116,284 373.532,211	50	573.117,133 373.535,357	3.259	50	573.117,133 373.535,357	51	573.118,804 373.539,542	4.506	51	573.118,804 373.539,542	52	573.119,894 373.542,154	2.83
52	573.119,894 373.542,154	53	573.113,37 373.539,954	6.885	53	573.113,37 373.539,954	54	573.111,005 373.540,021	2.366	54	573.111,005 373.540,021	55	573.099,169 373.555,826	19.746
55	573.099,169 373.555,826	56	573.080,254 373.577,983	29.133	56	573.080,254 373.577,983	57	573.068,452 373.592,462	18.68	57	573.068,452 373.592,462	58	573.060,125 373.601,434	12.241
58	573.060,125 373.601,434	59	573.058,487 373.602,421	1.912	59	573.058,487 373.602,421	60	573.054,694 373.604,707	4.429	60	573.054,694 373.604,707	61	573.046,4 373.607,663	8.805
61	573.046,4 373.607,663	62	572.996,455 373.623,658	52.444	62	572.996,455 373.623,658	63	572.988,875 373.625,569	7.817	63	572.988,875 373.625,569	64	572.980,197 373.627,756	8.949
64	572.980,197 373.627,756	65	572.974,496 373.630,4	6.284	65	572.974,496 373.630,4	66	572.971,69 373.632,266	3.37	66	572.971,69 373.632,266	67	572.970,561 373.635,413	3.343
67	572.970,561 373.635,413	68	572.969,672 373.640,013	4.685	68	572.969,672 373.640,013	69	572.969,13 373.645,786	5.798	69	572.969,13 373.645,786	70	572.969,465 373.653,939	8.16
70	572.969,465 373.653,939	71	572.969,957 373.665,918	11.989	71	572.969,957 373.665,918	72	572.971,934 373.676,49	10.755	72	572.971,934 373.676,49	73	572.972,663 373.681,575	5.137
73	572.972,663 373.681,575	74	572.972,635 373.686,488	4.913	74	572.972,635 373.686,488	75	572.972,598 373.687,364	0.877	75	572.972,598 373.687,364	76	572.972,537 373.688,828	1.465
76	572.972,537 373.688,828	77	572.972,299 373.689,813	1.013	77	572.972,299 373.689,813	78	572.967,082 373.698,585	10.206	78	572.967,082 373.698,585	79	572.962,347 373.704,492	7.571
79	572.962,347 373.704,492	80	572.956,189 373.709,036	7.653	80	572.956,189 373.709,036	81	572.951,694 373.711,028	4.917	81	572.951,694 373.711,028	82	572.930,967 373.713,057	20.826
82	572.930,967 373.713,057	83	572.925,075 373.713,057	5.892	83	572.925,075 373.713,057	84	572.917,673 373.716,892	8.336	84	572.917,673 373.716,892	85	572.915,434 373.720,975	4.657
85	572.915,434 373.720,975	86	572.914,286 373.726,954	6.088	86	572.914,286 373.726,954	87	572.913,511 373.730,383	3.515	87	572.913,511 373.730,383	88	572.911,67 373.738,537	8.359
88	572.911,67 373.738,537	89	572.910,224 373.748,591	10.157	89	572.910,224 373.748,591	90	572.909,687 373.752,323	3.77	90	572.909,687 373.752,323	1	572.908,567 373.765,421	13.146

** Lungimile segmentelor sunt determinate în planul de proiecție Stereo 70 și sunt rotunjite la 1 milimetru.

*** Distanța dintre puncte este formată din segmente cumulate ce sunt mai mici decât valoarea 1 milimetru.

**DATE DESPRE IMOBILUL NR. 30147**

Oficiul de Cadastru și Publicitate Imobiliară PRAHOVA
Biroul de Cadastru și Publicitate Imobiliară Ploiești

A. Partea I. Descrierea imobilului

TEREN Intravilan

Adresa: Loc. Stancesti, Jud. Prahova

Nr. Crt	Nr cadastral Nr. topografic	Suprafața* (mp)	Observații / Referințe
A1		1.143	Sector cadastral:0 Teren neimprejmuit;

B. Partea II. Proprietari și acte

Inscrieri privitoare la dreptul de proprietate și alte drepturi reale		Referințe
/		
Act Normativ nr. 7, din 13/03/1996 emis de PARLAMENTUL ROMANIEI;		
B1	Inscrierea posesiei, drept de PROPRIETATE, dobandit prin Lege, cota actuala 1/1, cota initiala 1/1 1) NEIDENTIFICAT NEIDENTIFICAT	A1
B2	Se noteaza mentiunea proprietar neidentificat	A1

C. Partea III. SARCINI .

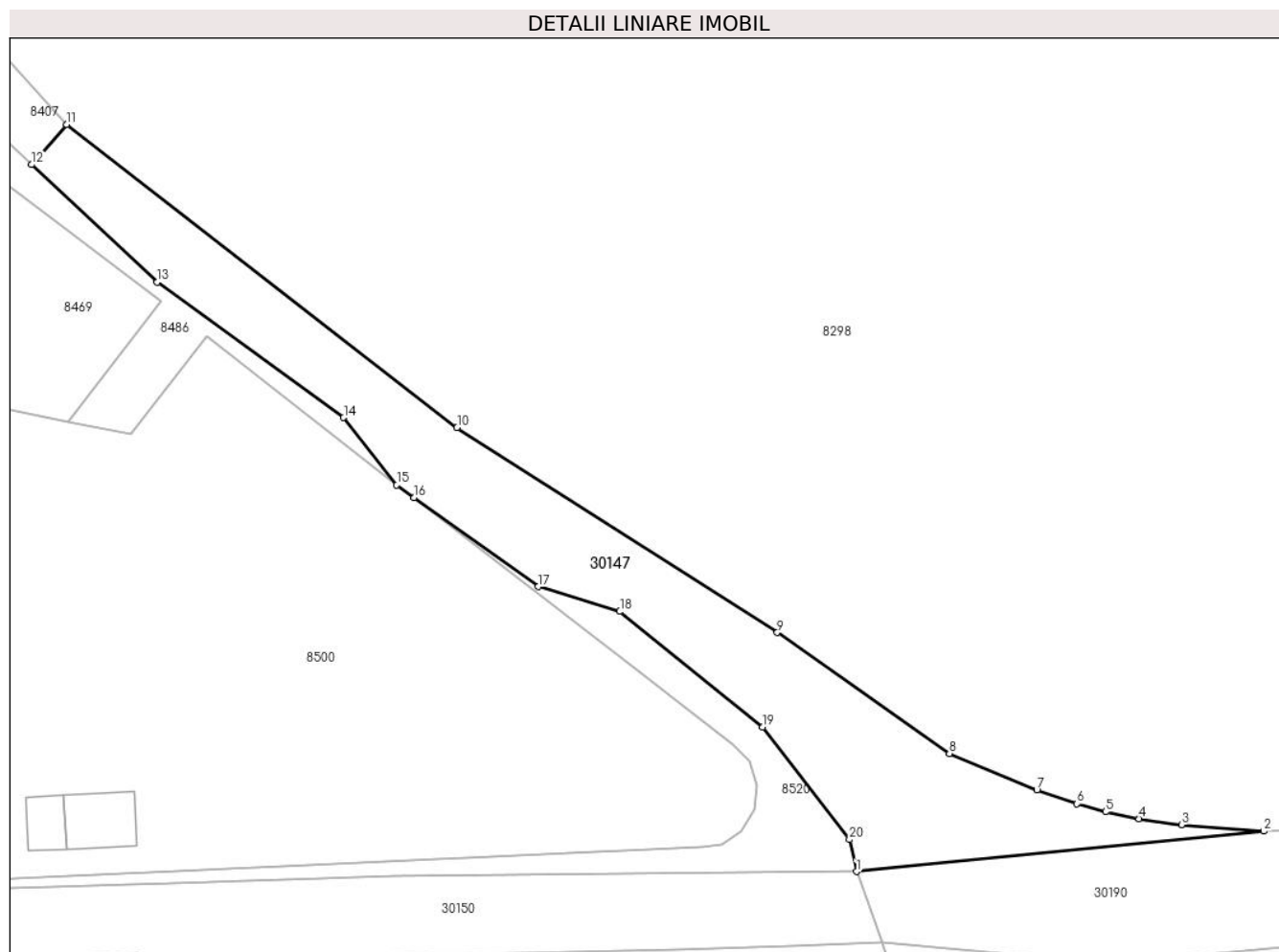
Inscrieri privind dezmembramintele dreptului de proprietate, drepturi reale de garanție și sarcini	Referințe
NU SUNT	

Anexa Nr. 1 La Partea I

Teren

Nr cadastral	Suprafața (mp)*	Observații / Referințe
	1.143	

* Suprafața este determinată în planul de proiecție Stereo 70.



Date referitoare la teren

Crt	Categorie folosință	Intra vilan	Suprafața (mp)	Tarla	Parcelă	Nr. topo	Observații / Referințe
1	drum	DA	1.143	-	334/1	-	

Lungime Segmente

1) Valorile lungimilor segmentelor sunt obținute din proiecție în plan.

Punct început	X / Y	Punct sfârșit	X / Y	Lungime segment (** (m)
1	572.271,913 373.736,181	2	572.314,702 373.740,409	42.997
2	572.314,702 373.740,409	3	572.306,051 373.741,099	8.678
3	572.306,051 373.741,099	4	572.301,61 373.741,727	4.485
4	572.301,61 373.741,727	5	572.298,081 373.742,457	3.604
5	572.298,081 373.742,457	6	572.295,083 373.743,293	3.112

Punct început	X / Y	Punct sfârșit	X / Y	Lungime segment (** (m)
6	572.295,083 373.743,293	7	572.290,854 373.744,752	4.474
7	572.290,854 373.744,752	8	572.281,676 373.748,564	9.938
8	572.281,676 373.748,564	9	572.263,572 373.761,273	22.12
9	572.263,572 373.761,273	10	572.229,926 373.782,79	39.938
10	572.229,926 373.782,79	11	572.188,888 373.814,634	51.944
11	572.188,888 373.814,634	12	572.185,213 373.810,423	5.589
12	572.185,213 373.810,423	13	572.198,41 373.798,08	18.07
13	572.198,41 373.798,08	14	572.218,01 373.783,86	24.215
14	572.218,01 373.783,86	15	572.223,59 373.776,76	9.03
15	572.223,59 373.776,76	16	572.225,421 373.775,445	2.254
16	572.225,421 373.775,445	17	572.238,44 373.766,09	16.032
17	572.238,44 373.766,09	18	572.247,03 373.763,49	8.975
18	572.247,03 373.763,49	19	572.262,04 373.751,34	19.311
19	572.262,04 373.751,34	20	572.271,16 373.739,53	14.921
20	572.271,16 373.739,53	1	572.271,913 373.736,181	3.433

** Lungimile segmentelor sunt determinate în planul de proiecție Stereo 70 și sunt rotunjite la 1 milimetru.

*** Distanța dintre puncte este formată din segmente cumulate ce sunt mai mici decât valoarea 1 milimetru.

**DATE DESPRE IMOBILUL NR. 30148**

Oficiul de Cadastru și Publicitate Imobiliară PRAHOVA
Biroul de Cadastru și Publicitate Imobiliară Ploiești

A. Partea I. Descrierea imobilului

TEREN Intravilan

Adresa: Loc. Stancesti, Jud. Prahova

Nr. Crt	Nr cadastral Nr. topografic	Suprafața* (mp)	Observații / Referințe
A1		7.566	Sector cadastral:0 Teren neimprejmuit;

B. Partea II. Proprietari și acte

Inscrieri privitoare la dreptul de proprietate și alte drepturi reale		Referințe
/		
Act Normativ nr. 7, din 13/03/1996 emis de PARLAMENTUL ROMANIEI;		
B1	Inscrierea posesiei, drept de PROPRIETATE, dobandit prin Lege, cota actuala 1/1, cota initiala 1/1 1) NEIDENTIFICAT NEIDENTIFICAT	A1
B2	Se noteaza mentiunea proprietar neidentificat	A1

C. Partea III. SARCINI .

Inscrieri privind dezmembramintele dreptului de proprietate, drepturi reale de garanție și sarcini	Referințe
NU SUNT	

Teren

Nr cadastral	Suprafața (mp)*	Observații / Referințe
	7.566	

* Suprafața este determinată în planul de proiecție Stereo 70.



Date referitoare la teren

Crt	Categorie folosință	Intravilan	Suprafața (mp)	Tarla	Parcelă	Nr. topo	Observații / Referințe
1	drum	DA	7.566	-	298	-	

Lungime Segmente

1) Valorile lungimilor segmentelor sunt obținute din proiecție în plan.

Punct început	X / Y	Punct sfârșit	X / Y	Lungime segment
1	572.302,077 373.726,16	2	572.274,671 373.728,796	27.532
4	572.280,243 373.709,905	5	572.283,127 373.696,921	13.36
7	572.286,732 373.676,857	8	572.289,326 373.661,723	15.355
10	572.293,01 373.636,719	11	572.294,468 373.628,74	8.111
13	572.297,476 373.610,868	14	572.300,187 373.597,809	13.337
16	572.304,783 373.573,166	17	572.306,39 373.564,818	8.501
2	572.274,671 373.728,796	3	572.278,29 373.716,189	13.116
5	572.283,127 373.696,921	6	572.285,76 373.683,175	13.996
8	572.289,326 373.661,723	9	572.291,341 373.646,964	14.896
11	572.294,468 373.628,74	12	572.296,356 373.617,525	11.373
14	572.300,187 373.597,809	15	572.302,718 373.583,887	14.15
17	572.306,39 373.564,818	18	572.307,25 373.560,154	4.743
3	572.278,29 373.716,189	4	572.280,243 373.709,905	6.58
6	572.285,76 373.683,175	7	572.286,732 373.676,857	6.392
9	572.291,341 373.646,964	10	572.293,01 373.636,719	10.38
12	572.296,356 373.617,525	13	572.297,476 373.610,868	6.751
15	572.302,718 373.583,887	16	572.304,783 373.573,166	10.918
18	572.307,25 373.560,154	19	572.311,45 373.537,391	23.147

Punct început	X / Y	Punct sfârșit	X / Y	Lungime segment	Punct început	X / Y	Punct sfârșit	X / Y	Lungime segment	Punct început	X / Y	Punct sfârșit	X / Y	Lungime segment
19	572.311,45 373.537,391	20	572.314,44 373.519,316	18.321	20	572.314,44 373.519,316	21	572.316,962 373.500,902	18.586	21	572.316,962 373.500,902	22	572.318,098 373.487,951	13.001
22	572.318,098 373.487,951	23	572.318,889 373.475,129	12.846	23	572.318,889 373.475,129	24	572.319,594 373.463,822	11.329	24	572.319,594 373.463,822	25	572.320,601 373.444,784	19.065
25	572.320,601 373.444,784	26	572.321,069 373.433,499	11.295	26	572.321,069 373.433,499	27	572.321,326 373.430,443	3.067	27	572.321,326 373.430,443	28	572.322,651 373.414,718	15.781
28	572.322,651 373.414,718	29	572.323,261 373.405,323	9.415	29	572.323,261 373.405,323	30	572.323,546 373.395,663	9.664	30	572.323,546 373.395,663	31	572.323,485 373.389,71	5.953
31	572.323,485 373.389,71	32	572.323,587 373.386,36	3.352	32	572.323,587 373.386,36	33	572.324,835 373.372,121	14.294	33	572.324,835 373.372,121	34	572.326,535 373.357,517	14.703
34	572.326,535 373.357,517	35	572.328,706 373.342,947	14.731	35	572.328,706 373.342,947	36	572.330,473 373.332,605	10.492	36	572.330,473 373.332,605	37	572.331,574 373.324,985	7.699
37	572.331,574 373.324,985	38	572.334,471 373.308,579	16.66	38	572.334,471 373.308,579	39	572.334,427 373.306,297	2.282	39	572.334,427 373.306,297	40	572.335,042 373.301,225	5.109
40	572.335,042 373.301,225	41	572.336,379 373.291,725	9.594	41	572.336,379 373.291,725	42	572.336,705 373.291,8	0.335	42	572.336,705 373.291,8	43	572.338,889 373.277,822	14.148
43	572.338,889 373.277,822	44	572.340,129 373.269,313	8.599	44	572.340,129 373.269,313	45	572.341,528 373.263,449	6.029	45	572.341,528 373.263,449	46	572.342,438 373.259,609	3.946
46	572.342,438 373.259,609	47	572.343,308 373.256,255	3.465	47	572.343,308 373.256,255	48	572.345,071 373.250,097	6.405	48	572.345,071 373.250,097	49	572.351,496 373.231,497	19.678
49	572.351,496 373.231,497	50	572.357,141 373.218,586	14.091	50	572.357,141 373.218,586	51	572.358,916 373.214,156	4.772	51	572.358,916 373.214,156	52	572.361,094 373.208,15	6.389
52	572.361,094 373.208,15	53	572.363,796 373.198,963	9.576	53	572.363,796 373.198,963	54	572.364,791 373.195,645	3.464	54	572.364,791 373.195,645	55	572.364,7 373.192,193	3.453
55	572.364,7 373.192,193	56	572.363,528 373.188,722	3.664	56	572.363,528 373.188,722	57	572.361,434 373.186,029	3.411	57	572.361,434 373.186,029	58	572.382,094 373.193,643	22.018
58	572.382,094 373.193,643	59	572.380,001 373.194,102	2.143	59	572.380,001 373.194,102	60	572.378,667 373.195,881	2.224	60	572.378,667 373.195,881	61	572.377,463 373.197,681	2.166
61	572.377,463 373.197,681	62	572.374,781 373.202,559	5.567	62	572.374,781 373.202,559	63	572.368,327 373.218,885	17.555	63	572.368,327 373.218,885	64	572.367,024 373.221,791	3.185
64	572.367,024 373.221,791	65	572.359,421 373.242,468	22.031	65	572.359,421 373.242,468	66	572.357,435 373.249,175	6.995	66	572.357,435 373.249,175	67	572.357,246 373.250,015	0.861
67	572.357,246 373.250,015	68	572.353,008 373.268,863	19.319	68	572.353,008 373.268,863	69	572.351,694 373.273,674	4.987	69	572.351,694 373.273,674	70	572.347,606 373.301,603	28.227
70	572.347,606 373.301,603	71	572.345,893 373.313,554	12.073	71	572.345,893 373.313,554	72	572.344,654 373.320,122	6.684	72	572.344,654 373.320,122	73	572.340,343 373.346,602	26.829
73	572.340,343 373.346,602	74	572.339,995 373.349,121	2.543	74	572.339,995 373.349,121	75	572.339,042 373.356,284	7.226	75	572.339,042 373.356,284	76	572.338,649 373.359,149	2.892
76	572.338,649 373.359,149	77	572.338,359 373.371,312	12.166	77	572.338,359 373.371,312	78	572.338,286 373.372,761	1.451	78	572.338,286 373.372,761	79	572.337,73 373.383,86	11.113
79	572.337,73 373.383,86	80	572.337,255 373.396,453	12.602	80	572.337,255 373.396,453	81	572.336,736 373.410,199	13.756	81	572.336,736 373.410,199	82	572.336,422 373.418,519	8.326
82	572.336,422 373.418,519	83	572.335,064 373.439,516	21.041	83	572.335,064 373.439,516	84	572.333,757 373.456,67	17.204	84	572.333,757 373.456,67	85	572.332,015 373.474,081	17.498
85	572.332,015 373.474,081	86	572.331,499 373.492,245	18.171	86	572.331,499 373.492,245	87	572.329,448 373.509,614	17.49	87	572.329,448 373.509,614	88	572.327,183 373.525,406	15.954
88	572.327,183 373.525,406	89	572.322,782 373.551,282	26.248	89	572.322,782 373.551,282	90	572.321,559 373.558,473	7.294	90	572.321,559 373.558,473	91	572.321,322 373.559,871	1.418
91	572.321,322 373.559,871	92	572.318,429 373.576,882	17.255	92	572.318,429 373.576,882	93	572.316,301 373.590,257	13.543	93	572.316,301 373.590,257	94	572.314,032 373.603,171	13.112
94	572.314,032 373.603,171	95	572.310,879 373.620,89	17.997	95	572.310,879 373.620,89	96	572.309,074 373.634,54	13.769	96	572.309,074 373.634,54	97	572.307,448 373.645,667	11.245
97	572.307,448 373.645,667	98	572.306,585 373.651,047	5.449	98	572.306,585 373.651,047	99	572.297,367 373.723,628	73.164	99	572.297,367 373.723,628	1	572.302,077 373.726,16	5.347

** Lungimile segmentelor sunt determinate în planul de proiecție Stereo 70 și sunt rotunjite la 1 milimetru.

*** Distanța dintre puncte este formată din segmente cumulate ce sunt mai mici decât valoarea 1 milimetru.

**DATE DESPRE IMOBILUL NR. 30150**

Oficiul de Cadastru și Publicitate Imobiliară PRAHOVA
Biroul de Cadastru și Publicitate Imobiliară Ploiești

A. Partea I. Descrierea imobilului

TEREN Intravilan

Adresa: Loc. Stancesti, Jud. Prahova

Nr. Crt	Nr cadastral Nr. topografic	Suprafața* (mp)	Observații / Referințe
A1		8.785	Sector cadastral:0 Teren neimprejmuit;

B. Partea II. Proprietari și acte

Inscrieri privitoare la dreptul de proprietate și alte drepturi reale		Referințe
/		
Act Normativ nr. 7, din 13/03/1996 emis de PARLAMENTUL ROMANIEI;		
B1	Inscrierea posesiei, drept de PROPRIETATE, dobandit prin Lege, cota actuala 1/1, cota initiala 1/1 1) NEIDENTIFICAT NEIDENTIFICAT	A1
B2	Se noteaza mentiunea proprietar neidentificat	A1

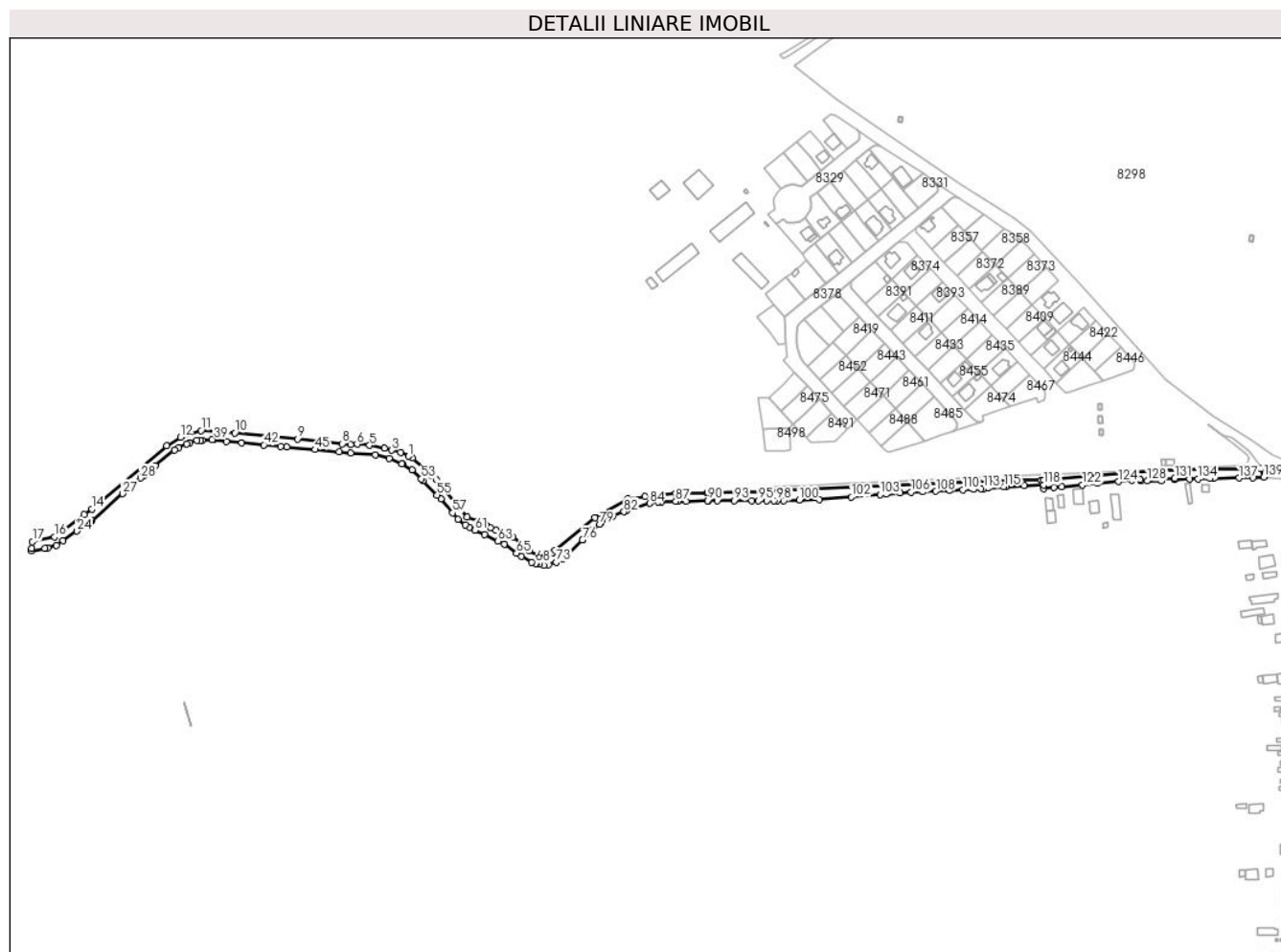
C. Partea III. SARCINI .

Inscrieri privind dezmembramintele dreptului de proprietate, drepturi reale de garanție și sarcini	Referințe
NU SUNT	

Teren

Nr cadastral	Suprafața (mp)*	Observații / Referințe
	8.785	

* Suprafața este determinată în planul de proiecție Stereo 70.



Date referitoare la teren

Crt	Categorie folosință	Intravilan	Suprafața (mp)	Tarla	Parcelă	Nr. topo	Observații / Referințe
1	drum	DA	3.139	-	365	-	
2	drum	DA	873	-	365	-	
3	drum	DA	1.896	-	365	-	
4	drum	DA	2.877	-	365	-	

Lungime Segmente

1) Valorile lungimilor segmentelor sunt obținute din proiecție în plan.

Punct început	X / Y	Punct sfârșit	X / Y	Lungime segment	Punct început	X / Y	Punct sfârșit	X / Y	Lungime segment	Punct început	X / Y	Punct sfârșit	X / Y	Lungime segment
1	571.522,828 373.747,136	2	571.515,887 373.750,32	7.636	2	571.515,887 373.750,32	3	571.508,309 373.752,415	7.862	3	571.508,309 373.752,415	4	571.501,686 373.754,289	6.883
4	571.501,686 373.754,289	5	571.488,77 373.756,594	13.12	5	571.488,77 373.756,594	6	571.477,742 373.757,759	11.089	6	571.477,742 373.757,759	7	571.472,056 373.757,574	5.689
7	571.472,056 373.757,574	8	571.464,939 373.758,026	7.131	8	571.464,939 373.758,026	9	571.425,267 373.762,219	39.893	9	571.425,267 373.762,219	10	571.370,449 373.767,563	55.078

Punct început	X / Y	Punct sfârșit	X / Y	Lungime segment	Punct început	X / Y	Punct sfârșit	X / Y	Lungime segment	Punct început	X / Y	Punct sfârșit	X / Y	Lungime segment
10	571.370,449 373.767,563	11	571.340,809 373.769,685	29.716	11	571.340,809 373.769,685	12	571.322,467 373.763,934	19.222	12	571.322,467 373.763,934	13	571.310,293 373.756,306	14.366
13	571.310,293 373.756,306	14	571.244,599 373.700,72	86.055	14	571.244,599 373.700,72	15	571.238,099 373.695,916	8.083	15	571.238,099 373.695,916	16	571.211,788 373.676,469	32.718
16	571.211,788 373.676,469	17	571.192,469 373.672,13	19.8	17	571.192,469 373.672,13	18	571.191,905 373.665,888	6.267	18	571.191,905 373.665,888	19	571.191,736 373.664,021	1.875
19	571.191,736 373.664,021	20	571.203,356 373.666,024	11.791	20	571.203,356 373.666,024	21	571.205,823 373.666,736	2.568	21	571.205,823 373.666,736	22	571.213,727 373.669,016	8.226
22	571.213,727 373.669,016	23	571.219,273 373.672,804	6.716	23	571.219,273 373.672,804	24	571.231,675 373.681,275	15.019	24	571.231,675 373.681,275	25	571.243,449 373.689,318	14.259
25	571.243,449 373.689,318	26	571.244,713 373.690,429	1.683	26	571.244,713 373.690,429	27	571.271,816 373.714,249	36.083	27	571.271,816 373.714,249	28	571.287,513 373.728,045	20.898
28	571.287,513 373.728,045	29	571.290,234 373.730,437	3.623	29	571.290,234 373.730,437	30	571.300,222 373.738,636	12.922	30	571.300,222 373.738,636	31	571.317,177 373.752,556	21.937
31	571.317,177 373.752,556	32	571.320,824 373.754,43	4.1	32	571.320,824 373.754,43	33	571.327,987 373.758,111	8.053	33	571.327,987 373.758,111	34	571.330,454 373.758,899	2.59
34	571.330,454 373.758,899	35	571.337,184 373.761,049	7.065	35	571.337,184 373.761,049	36	571.340,107 373.761,149	2.925	36	571.340,107 373.761,149	37	571.341,675 373.761,203	1.569
37	571.341,675 373.761,203	38	571.350,48 373.761,503	8.81	38	571.350,48 373.761,503	39	571.352,042 373.761,557	1.563	39	571.352,042 373.761,557	40	571.363,002 373.759,958	11.076
40	571.363,002 373.759,958	41	571.376,434 373.758,743	13.487	41	571.376,434 373.758,743	42	571.395,825 373.756,99	19.47	42	571.395,825 373.756,99	43	571.410,662 373.755,648	14.898
43	571.410,662 373.755,648	44	571.415,772 373.755,186	5.131	44	571.415,772 373.755,186	45	571.440,867 373.752,916	25.197	45	571.440,867 373.752,916	46	571.461,95 373.751,01	21.169
46	571.461,95 373.751,01	47	571.472,18 373.750,085	10.272	47	571.472,18 373.750,085	48	571.493,908 373.748,12	21.817	48	571.493,908 373.748,12	49	571.505,895 373.745,385	12.295
49	571.505,895 373.745,385	50	571.517,115 373.740,415	12.271	50	571.517,115 373.740,415	51	571.517,503 373.740,184	0.452	51	571.517,503 373.740,184	52	571.526,089 373.735,067	9.995
52	571.526,089 373.735,067	53	571.534,212 373.727,276	11.255	53	571.534,212 373.727,276	54	571.535,914 373.725,644	2.358	54	571.535,914 373.725,644	55	571.548,139 373.712,943	17.629
55	571.548,139 373.712,943	56	571.551,452 373.709,501	4.777	56	571.551,452 373.709,501	57	571.561,649 373.697,352	15.861	57	571.561,649 373.697,352	58	571.566,371 373.691,725	7.346
58	571.566,371 373.691,725	59	571.573,091 373.686,834	8.311	59	571.573,091 373.686,834	60	571.576,594 373.684,898	4.002	60	571.576,594 373.684,898	61	571.581,568 373.682,151	5.682
61	571.581,568 373.682,151	62	571.589,741 373.678,224	9.067	62	571.589,741 373.678,224	63	571.601,541 373.672,555	13.091	63	571.601,541 373.672,555	64	571.607,19 373.669,841	6.267
64	571.607,19 373.669,841	65	571.617,94 373.662,065	13.268	65	571.617,94 373.662,065	66	571.622,159 373.659,013	5.207	66	571.622,159 373.659,013	67	571.631,151 373.653,87	10.359
67	571.631,151 373.653,87	68	571.634,71 373.652,973	3.67	68	571.634,71 373.652,973	69	571.635,317 373.652,82	0.626	69	571.635,317 373.652,82	70	571.637,845 373.652,183	2.607
70	571.637,845 373.652,183	71	571.641,947 373.651,149	4.23	71	571.641,947 373.651,149	72	571.646,018 373.651,731	4.112	72	571.646,018 373.651,731	73	571.652,695 373.654,126	7.094
73	571.652,695 373.654,126	74	571.658,662 373.657,243	6.732	74	571.658,662 373.657,243	75	571.659,567 373.657,716	1.021	75	571.659,567 373.657,716	76	571.675,951 373.673,647	22.852
76	571.675,951 373.673,647	77	571.676,049 373.673,743	0.137	77	571.676,049 373.673,743	78	571.684,615 373.682,673	12.374	78	571.684,615 373.682,673	79	571.690,805 373.687,224	7.683
79	571.690,805 373.687,224	80	571.692,269 373.688,3	1.817	80	571.692,269 373.688,3	81	571.702,377 373.694,078	11.643	81	571.702,377 373.694,078	82	571.712,398 373.698,364	10.899
82	571.712,398 373.698,364	83	571.714,132 373.699,106	1.886	83	571.714,132 373.699,106	84	571.734,91 373.705,806	21.832	84	571.734,91 373.705,806	85	571.742,564 373.707,03	7.751
85	571.742,564 373.707,03	86	571.745,158 373.707,13	2.596	86	571.745,158 373.707,13	87	571.757,948 373.707,511	12.796	87	571.757,948 373.707,511	88	571.759,781 373.707,565	1.834
88	571.759,781 373.707,565	89	571.767,06 373.707,745	7.281	89	571.767,06 373.707,745	90	571.785,746 373.708,206	18.692	90	571.785,746 373.708,206	91	571.786,585 373.708,227	0.839
91	571.786,585 373.708,227	92	571.794,511 373.708,19	7.926	92	571.794,511 373.708,19	93	571.809,131 373.708,123	14.62	93	571.809,131 373.708,123	94	571.824,834 373.708,051	15.703
94	571.824,834 373.708,051	95	571.830,486 373.708,025	5.652	95	571.830,486 373.708,025	96	571.838,071 373.707,99	7.585	96	571.838,071 373.707,99	97	571.844,059 373.707,962	5.988
97	571.844,059 373.707,962	98	571.846,909 373.708,04	2.851	98	571.846,909 373.708,04	99	571.852,861 373.708,201	5.954	99	571.852,861 373.708,201	100	571.866,328 373.708,511	13.471
100	571.866,328 373.708,511	101	571.884,11 373.709,05	17.79	101	571.884,11 373.709,05	102	571.912,295 373.711,152	28.263	102	571.912,295 373.711,152	103	571.937,386 373.713,569	25.207
103	571.937,386 373.713,569	104	571.942,697 373.714,08	5.336	104	571.942,697 373.714,08	105	571.955,134 373.714,967	12.469	105	571.955,134 373.714,967	106	571.964,549 373.715,546	9.433
106	571.964,549 373.715,546	107	571.974,662 373.715,937	10.121	107	571.974,662 373.715,937	108	571.986,563 373.716,397	11.91	108	571.986,563 373.716,397	109	571.998,762 373.716,869	12.208

Punct început	X / Y	Punct sfârșit	X / Y	Lungime segment	Punct început	X / Y	Punct sfârșit	X / Y	Lungime segment	Punct început	X / Y	Punct sfârșit	X / Y	Lungime segment
109	571.998,762 373.716,869	110	572.009,932 373.717,604	11.194	110	572.009,932 373.717,604	111	572.019,626 373.718,241	9.715	111	572.019,626 373.718,241	112	572.025,886 373.718,653	6.274
112	572.025,886 373.718,653	113	572.028,163 373.718,803	2.282	113	572.028,163 373.718,803	114	572.032,482 373.719,131	4.331	114	572.032,482 373.719,131	115	572.046,311 373.720,181	13.869
115	572.046,311 373.720,181	116	572.048,421 373.720,282	2.112	116	572.048,421 373.720,282	117	572.064,133 373.721,032	15.73	117	572.064,133 373.721,032	118	572.081,053 373.721,84	16.939
118	572.081,053 373.721,84	119	572.081,345 373.718,813	3.041	119	572.081,345 373.718,813	120	572.090,334 373.719,672	9.03	120	572.090,334 373.719,672	121	572.097,244 373.720,321	6.94
121	572.097,244 373.720,321	122	572.115,363 373.721,996	18.196	122	572.115,363 373.721,996	123	572.128,201 373.723,177	12.892	123	572.128,201 373.723,177	124	572.146,859 373.724,861	18.734
124	572.146,859 373.724,861	125	572.158,827 373.725,923	12.015	125	572.158,827 373.725,923	126	572.165,997 373.726,364	7.184	126	572.165,997 373.726,364	127	572.166,45 373.725,359	1.102
127	572.166,45 373.725,359	128	572.172,39 373.725,352	5.94	128	572.172,39 373.725,352	129	572.184,677 373.725,339	12.287	129	572.184,677 373.725,339	130	572.184,814 373.727,015	1.682
130	572.184,814 373.727,015	131	572.196,369 373.727,632	11.571	131	572.196,369 373.727,632	132	572.196,259 373.726,601	1.037	132	572.196,259 373.726,601	133	572.209,65 373.726,947	13.395
133	572.209,65 373.726,947	134	572.216,722 373.727,13	7.074	134	572.216,722 373.727,13	135	572.227,495 373.727,419	10.777	135	572.227,495 373.727,419	136	572.230,664 373.727,504	3.17
136	572.230,664 373.727,504	137	572.252,906 373.728,018	22.248	137	572.252,906 373.728,018	138	572.265,0 373.728,425	12.101	138	572.265,0 373.728,425	139	572.274,671 373.728,796	9.678
139	572.274,671 373.728,796	140	572.271,913 373.736,181	7.883	140	572.271,913 373.736,181	141	572.223,348 373.735,746	48.567	141	572.223,348 373.735,746	142	572.200,09 373.734,992	23.27
142	572.200,09 373.734,992	143	572.183,014 373.734,442	17.085	143	572.183,014 373.734,442	144	572.081,108 373.726,021	102.253	144	572.081,108 373.726,021	145	572.079,083 373.725,854	2.032
145	572.079,083 373.725,854	146	572.055,586 373.725,901	23.497	146	572.055,586 373.725,901	147	571.841,13 373.716,273	214.672	147	571.841,13 373.716,273	148	571.834,527 373.715,977	6.61
148	571.834,527 373.715,977	149	571.810,716 373.715,471	23.816	149	571.810,716 373.715,471	150	571.786,71 373.714,799	24.015	150	571.786,71 373.714,799	151	571.785,428 373.714,767	1.282
151	571.785,428 373.714,767	152	571.757,99 373.714,395	27.441	152	571.757,99 373.714,395	153	571.731,066 373.711,782	27.05	153	571.731,066 373.711,782	154	571.715,294 373.709,875	15.887
154	571.715,294 373.709,875	155	571.686,599 373.693,029	33.274	155	571.686,599 373.693,029	156	571.652,049 373.664,696	44.682	156	571.652,049 373.664,696	157	571.649,489 373.662,525	3.357
157	571.649,489 373.662,525	158	571.645,516 373.660,097	4.656	158	571.645,516 373.660,097	159	571.643,016 373.659,947	2.504	159	571.643,016 373.659,947	160	571.641,593 373.659,861	1.426
160	571.641,593 373.659,861	161	571.637,978 373.659,703	3.618	161	571.637,978 373.659,703	162	571.637,962 373.659,721	0.024	162	571.637,962 373.659,721	163	571.628,86 373.664,073	10.089
163	571.628,86 373.664,073	164	571.614,588 373.676,056	18.636	164	571.614,588 373.676,056	165	571.608,869 373.679,347	6.598	165	571.608,869 373.679,347	166	571.599,936 373.681,881	9.285
166	571.599,936 373.681,881	167	571.595,177 373.684,208	5.297	167	571.595,177 373.684,208	168	571.590,98 373.687,038	5.062	168	571.590,98 373.687,038	169	571.584,353 373.690,2	7.343
169	571.584,353 373.690,2	170	571.574,592 373.693,764	10.391	170	571.574,592 373.693,764	171	571.547,657 373.726,531	42.417	171	571.547,657 373.726,531	172	571.543,446 373.729,511	5.159
172	571.543,446 373.729,511	173	571.537,744 373.736,368	8.918	173	571.537,744 373.736,368	174	571.526,472 373.745,464	14.484	174	571.526,472 373.745,464	175	571.522,828 373.747,136	4.009

** Lungimile segmentelor sunt determinate în planul de proiecție Stereo 70 și sunt rotunjite la 1 milimetru.

*** Distanța dintre puncte este formată din segmente cumulate ce sunt mai mici decât valoarea 1 milimetru.

**DATE DESPRE IMOBILUL NR. 30151**

Oficiul de Cadastru și Publicitate Imobiliară PRAHOVA
Biroul de Cadastru și Publicitate Imobiliară Ploiești

A. Partea I. Descrierea imobilului

TEREN Extravilan

Adresa: Jud. Prahova

Nr. Crt	Nr cadastral Nr. topografic	Suprafața* (mp)	Observații / Referințe
A1		3.524	Sector cadastral:0 Teren neimprejmuit;

B. Partea II. Proprietari și acte

Inscrieri privitoare la dreptul de proprietate și alte drepturi reale		Referințe
/		
Act Normativ nr. 7, din 13/03/1996 emis de PARLAMENTUL ROMANIEI;		
B1	Inscrierea posesiei, drept de PROPRIETATE, dobandit prin Lege, cota actuala 1/1, cota initiala 1/1 1) NEIDENTIFICAT NEIDENTIFICAT	A1
B2	Se noteaza mentiunea proprietar neidentificat	A1

C. Partea III. SARCINI .

Inscrieri privind dezmembramintele dreptului de proprietate, drepturi reale de garanție și sarcini	Referințe
NU SUNT	

Anexa Nr. 1 La Partea I

Teren

Nr cadastral	Suprafața (mp)*	Observații / Referințe
	3.524	

* Suprafața este determinată în planul de proiecție Stereo 70.



Date referitoare la teren

Crt	Categorie folosință	Intravilan	Suprafața (mp)	Tarla	Parcelă	Nr. topo	Observații / Referințe
1	drum	NU	3.524	-	368	-	

Lungime Segmente

1) Valorile lungimilor segmentelor sunt obținute din proiecție în plan.

Punct început	X / Y	Punct sfârșit	X / Y	Lungime segment	Punct început	X / Y	Punct sfârșit	X / Y	Lungime segment	Punct început	X / Y	Punct sfârșit	X / Y	Lungime segment
1	571.400,313 373.249,008	2	571.397,066 373.250,338	3.509	2	571.397,066 373.250,338	3	571.380,091 373.257,29	18.343	3	571.380,091 373.257,29	4	571.369,929 373.261,451	10.981
4	571.369,929 373.261,451	5	571.359,609 373.265,677	11.152	5	571.359,609 373.265,677	6	571.356,143 373.267,097	3.746	6	571.356,143 373.267,097	7	571.337,786 373.275,169	20.053
7	571.337,786 373.275,169	8	571.328,533 373.279,238	10.108	8	571.328,533 373.279,238	9	571.317,237 373.282,271	11.696	9	571.317,237 373.282,271	10	571.308,564 373.282,588	8.679
10	571.308,564 373.282,588	11	571.306,746 373.283,284	1.947	11	571.306,746 373.283,284	12	571.302,218 373.285,019	4.849	12	571.302,218 373.285,019	13	571.274,801 373.303,795	33.23
13	571.274,801 373.303,795	14	571.261,185 373.317,174	19.089	14	571.261,185 373.317,174	15	571.259,593 373.318,738	2.232	15	571.259,593 373.318,738	16	571.254,46 373.326,39	9.214
16	571.254,46 373.326,39	17	571.246,009 373.342,942	18.585	17	571.246,009 373.342,942	18	571.239,208 373.356,262	14.956	18	571.239,208 373.356,262	19	571.229,798 373.370,935	17.431

Punct început	X / Y	Punct sfârșit	X / Y	Lungime segment	Punct început	X / Y	Punct sfârșit	X / Y	Lungime segment	Punct început	X / Y	Punct sfârșit	X / Y	Lungime segment
19	571.229,798 373.370,935	20	571.226,219 373.376,516	6.63	20	571.226,219 373.376,516	21	571.208,617 373.390,988	22.78 7	21	571.208,617 373.390,988	22	571.196,747 373.400,748	15.36 7
22	571.196,747 373.400,748	23	571.187,363 373.405,531	10.53 3	23	571.187,363 373.405,531	24	571.165,987 373.416,425	23.99 2	24	571.165,987 373.416,425	25	571.165,416 373.416,716	0.641
25	571.165,416 373.416,716	26	571.144,688 373.425,403	22.47 5	26	571.144,688 373.425,403	27	571.144,03 373.425,832	0.785	27	571.144,03 373.425,832	28	571.124,225 373.438,731	23.63 5
28	571.124,225 373.438,731	29	571.122,757 373.439,687	1.752	29	571.122,757 373.439,687	30	571.103,567 373.451,153	22.35 5	30	571.103,567 373.451,153	31	571.078,64 373.466,047	29.03 8
31	571.078,64 373.466,047	32	571.074,154 373.468,727	5.226	32	571.074,154 373.468,727	33	571.034,793 373.490,272	44.87 2	33	571.034,793 373.490,272	34	571.028,044 373.493,966	7.694
34	571.028,044 373.493,966	35	571.027,372 373.494,235	0.724	35	571.027,372 373.494,235	36	571.026,987 373.494,388	0.414	36	571.026,987 373.494,388	37	571.015,721 373.498,885	12.13
37	571.015,721 373.498,885	38	571.003,74 373.508,254	15.20 9	38	571.003,74 373.508,254	39	571.002,596 373.509,217	1.495	39	571.002,596 373.509,217	40	570.999,222 373.516,225	7.778
40	570.999,222 373.516,225	41	570.997,446 373.526,558	10.48 5	41	570.997,446 373.526,558	42	570.995,525 373.543,468	17.01 9	42	570.995,525 373.543,468	43	570.995,545 373.562,864	19.39 6
43	570.995,545 373.562,864	44	570.996,667 373.601,186	38.33 8	44	570.996,667 373.601,186	45	571.001,25 373.637,76	36.86	45	571.001,25 373.637,76	46	571.005,544 373.651,654	14.54 2
46	571.005,544 373.651,654	47	571.010,618 373.661,784	11.33	47	571.010,618 373.661,784	48	571.012,979 373.664,744	3.786	48	571.012,979 373.664,744	49	571.013,5 373.665,385	0.826
49	571.013,5 373.665,385	50	571.017,716 373.670,575	6.687	50	571.017,716 373.670,575	51	571.019,516 373.671,974	2.28	51	571.019,516 373.671,974	52	571.020,034 373.672,377	0.656
52	571.020,034 373.672,377	53	571.026,809 373.677,644	8.581	53	571.026,809 373.677,644	54	571.030,546 373.679,151	4.029	54	571.030,546 373.679,151	55	571.027,515 373.682,682	4.653
55	571.027,515 373.682,682	56	571.025,536 373.684,351	2.589	56	571.025,536 373.684,351	57	571.023,1 373.682,101	3.316	57	571.023,1 373.682,101	58	571.018,387 373.678,59	5.877
58	571.018,387 373.678,59	59	571.011,53 373.673,758	8.388	59	571.011,53 373.673,758	60	571.009,209 373.670,295	4.169	60	571.009,209 373.670,295	61	571.004,446 373.663,19	8.554
61	571.004,446 373.663,19	62	570.999,165 373.653,207	11.29 4	62	570.999,165 373.653,207	63	570.995,821 373.639,48	14.12 8	63	570.995,821 373.639,48	64	570.990,578 373.602,249	37.59 8
64	570.990,578 373.602,249	65	570.989,502 373.567,955	34.31 1	65	570.989,502 373.567,955	66	570.989,688 373.543,155	24.80 1	66	570.989,688 373.543,155	67	570.991,526 373.531,81	11.49 3
67	570.991,526 373.531,81	68	570.992,463 373.526,031	5.854	68	570.992,463 373.526,031	69	570.994,413 373.514,687	11.51	69	570.994,413 373.514,687	70	570.998,555 373.506,083	9.549
70	570.998,555 373.506,083	71	571.000,588 373.504,371	2.658	71	571.000,588 373.504,371	72	571.013,204 373.494,506	16.01 5	72	571.013,204 373.494,506	73	571.025,909 373.489,435	13.68
73	571.025,909 373.489,435	74	571.071,67 373.464,387	52.16 8	74	571.071,67 373.464,387	75	571.120,109 373.435,444	56.42 7	75	571.120,109 373.435,444	76	571.138,98 373.423,049	22.57 8
76	571.138,98 373.423,049	77	571.142,338 373.420,967	3.951	77	571.142,338 373.420,967	78	571.163,311 373.412,177	22.74 1	78	571.163,311 373.412,177	79	571.193,992 373.396,54	34.43 6
79	571.193,992 373.396,54	80	571.222,435 373.373,154	36.82 3	80	571.222,435 373.373,154	81	571.234,866 373.353,77	23.02 8	81	571.234,866 373.353,77	82	571.250,142 373.323,852	33.59 2
82	571.250,142 373.323,852	83	571.255,725 373.315,529	10.02 2	83	571.255,725 373.315,529	84	571.271,297 373.300,228	21.83 1	84	571.271,297 373.300,228	85	571.299,103 373.281,186	33.70 1
85	571.299,103 373.281,186	86	571.304,578 373.279,088	5.863	86	571.304,578 373.279,088	87	571.315,277 373.278,055	10.74 9	87	571.315,277 373.278,055	88	571.325,958 373.275,187	11.05 9
88	571.325,958 373.275,187	89	571.334,932 373.271,241	9.803	89	571.334,932 373.271,241	90	571.353,336 373.263,148	20.10 5	90	571.353,336 373.263,148	91	571.356,849 373.261,709	3.796
91	571.356,849 373.261,709	92	571.367,169 373.257,483	11.15 2	92	571.367,169 373.257,483	93	571.377,331 373.253,322	10.98 1	93	571.377,331 373.253,322	94	571.399,12 373.243,013	24.10 5
94	571.399,12 373.243,013	1	571.400,313 373.249,008	6.113										

** Lungimile segmentelor sunt determinate în planul de proiecție Stereo 70 și sunt rotunjite la 1 milimetru.

*** Distanța dintre puncte este formată din segmente cumulate ce sunt mai mici decât valoarea 1 milimetru.

**DATE DESPRE IMOBILUL NR. 30153**

Oficiul de Cadastru și Publicitate Imobiliară PRAHOVA
Biroul de Cadastru și Publicitate Imobiliară Ploiești

A. Partea I. Descrierea imobilului

TEREN Intravilan

Adresa: Loc. Stancesti, Jud. Prahova

Nr. Crt	Nr cadastral Nr. topografic	Suprafața* (mp)	Observații / Referințe
A1		12.056	Sector cadastral:0 Teren neimprejmuit;

B. Partea II. Proprietari și acte

Inscrieri privitoare la dreptul de proprietate și alte drepturi reale		Referințe
/		
Act Normativ nr. 7, din 13/03/1996 emis de PARLAMENTUL ROMANIEI;		
B1	Inscrierea posesiei, drept de PROPRIETATE, dobandit prin Lege, cota actuala 1/1, cota initiala 1/1 1) NEIDENTIFICAT NEIDENTIFICAT	A1
B2	Se noteaza mentiunea proprietar neidentificat	A1

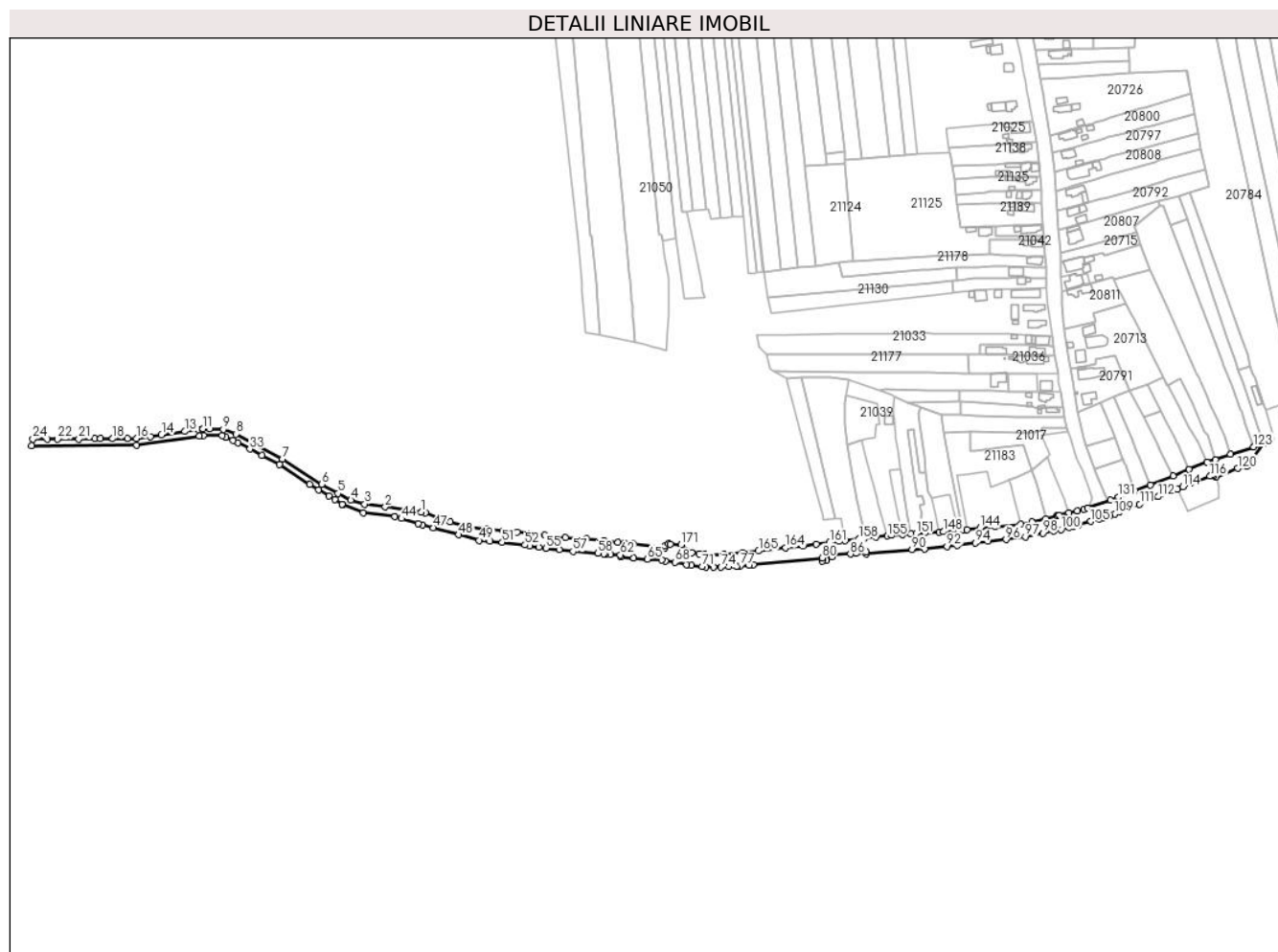
C. Partea III. SARCINI .

Inscrieri privind dezmembramintele dreptului de proprietate, drepturi reale de garanție și sarcini	Referințe
NU SUNT	

Teren

Nr cadastral	Suprafața (mp)*	Observații / Referințe
	12.056	

* Suprafața este determinată în planul de proiecție Stereo 70.



Date referitoare la teren

Crt	Categorie folosință	Intravilan	Suprafața (mp)	Tarla	Parcelă	Nr. topo	Observații / Referințe
1	drum	DA	9.693	-	312	-	
2	drum	DA	2.363	-	312	-	

Lungime Segmente

1) Valorile lungimilor segmentelor sunt obținute din proiecție în plan.

Punct început	X / Y	Punct sfârșit	X / Y	Lungime segment	Punct început	X / Y	Punct sfârșit	X / Y	Lungime segment	Punct început	X / Y	Punct sfârșit	X / Y	Lungime segment
1	571.754,185 373.182,371	2	571.721,216 373.187,131	33.31 1	2	571.721,216 373.187,131	3	571.702,653 373.189,822	18.75 7	3	571.702,653 373.189,822	4	571.690,041 373.193,363	13.1
4	571.690,041 373.193,363	5	571.678,138 373.199,453	13.37	5	571.678,138 373.199,453	6	571.663,542 373.207,809	16.81 9	6	571.663,542 373.207,809	7	571.627,715 373.230,778	42.55 8
7	571.627,715 373.230,778	8	571.585,273 373.253,524	48.15 3	8	571.585,273 373.253,524	9	571.573,735 373.257,995	12.37 4	9	571.573,735 373.257,995	10	571.561,428 373.258,214	12.30 9
10	571.561,428 373.258,214	11	571.555,277 373.258,323	6.152	11	571.555,277 373.258,323	12	571.550,528 373.257,636	4.798	12	571.550,528 373.257,636	13	571.538,859 373.255,949	11.79
13	571.538,859 373.255,949	14	571.517,495 373.252,859	21.58 6	14	571.517,495 373.252,859	15	571.507,481 373.251,411	10.11 8	15	571.507,481 373.251,411	16	571.494,512 373.249,535	13.10 4

Punct început	X / Y	Punct sfârșit	X / Y	Lungime segment	Punct început	X / Y	Punct sfârșit	X / Y	Lungime segment	Punct început	X / Y	Punct sfârșit	X / Y	Lungime segment
16	571.494,512 373.249,535	17	571.486,748 373.249,483	7.764	17	571.486,748 373.249,483	18	571.472,969 373.249,39	13.779	18	571.472,969 373.249,39	19	571.461,878 373.249,283	11.092
19	571.461,878 373.249,283	20	571.456,815 373.249,235	5.063	20	571.456,815 373.249,235	21	571.442,112 373.249,094	14.704	21	571.442,112 373.249,094	22	571.422,898 373.248,911	19.215
22	571.422,898 373.248,911	23	571.413,619 373.248,822	9.279	23	571.413,619 373.248,822	24	571.400,313 373.249,008	13.307	24	571.400,313 373.249,008	25	571.399,12 373.243,013	6.113
25	571.399,12 373.243,013	26	571.494,97 373.243,539	95.851	26	571.494,97 373.243,539	27	571.551,925 373.251,776	57.548	27	571.551,925 373.251,776	28	571.555,655 373.252,315	3.769
28	571.555,655 373.252,315	29	571.572,562 373.252,015	16.91	29	571.572,562 373.252,015	30	571.575,955 373.250,7	3.639	30	571.575,955 373.250,7	31	571.582,763 373.248,062	7.301
31	571.582,763 373.248,062	32	571.587,022 373.245,779	4.832	32	571.587,022 373.245,779	33	571.597,986 373.239,903	12.439	33	571.597,986 373.239,903	34	571.608,91 373.234,049	12.394
34	571.608,91 373.234,049	35	571.624,674 373.225,601	17.885	35	571.624,674 373.225,601	36	571.652,535 373.207,739	33.095	36	571.652,535 373.207,739	37	571.660,43 373.202,677	9.378
37	571.660,43 373.202,677	38	571.670,055 373.197,166	11.091	38	571.670,055 373.197,166	39	571.675,279 373.194,176	6.019	39	571.675,279 373.194,176	40	571.682,002 373.189,538	8.168
40	571.682,002 373.189,538	41	571.682,389 373.189,272	0.47	41	571.682,389 373.189,272	42	571.701,407 373.181,91	20.393	42	571.701,407 373.181,91	43	571.730,156 373.178,402	28.962
43	571.730,156 373.178,402	44	571.736,084 373.176,679	6.173	44	571.736,084 373.176,679	45	571.751,327 373.172,248	15.874	45	571.751,327 373.172,248	46	571.755,364 373.171,074	4.204
46	571.755,364 373.171,074	47	571.765,136 373.168,361	10.142	47	571.765,136 373.168,361	48	571.788,173 373.161,965	23.908	48	571.788,173 373.161,965	49	571.806,577 373.156,855	19.1
49	571.806,577 373.156,855	50	571.816,534 373.155,95	9.998	50	571.816,534 373.155,95	51	571.827,787 373.154,926	11.299	51	571.827,787 373.154,926	52	571.848,619 373.152,578	20.964
52	571.848,619 373.152,578	53	571.853,159 373.151,751	4.615	53	571.853,159 373.151,751	54	571.861,326 373.150,519	8.259	54	571.861,326 373.150,519	55	571.867,665 373.149,639	6.4
55	571.867,665 373.149,639	56	571.879,861 373.148,297	12.27	56	571.879,861 373.148,297	57	571.892,272 373.146,65	12.52	57	571.892,272 373.146,65	58	571.914,792 373.144,982	22.582
58	571.914,792 373.144,982	59	571.920,376 373.144,619	5.596	59	571.920,376 373.144,619	60	571.921,98 373.144,514	1.607	60	571.921,98 373.144,514	61	571.926,317 373.144,232	4.346
61	571.926,317 373.144,232	62	571.935,374 373.143,643	9.076	62	571.935,374 373.143,643	63	571.935,672 373.141,698	1.968	63	571.935,672 373.141,698	64	571.947,698 373.140,912	12.052
64	571.947,698 373.140,912	65	571.960,253 373.139,769	12.607	65	571.960,253 373.139,769	66	571.973,031 373.138,972	12.803	66	571.973,031 373.138,972	67	571.976,746 373.137,994	3.842
67	571.976,746 373.137,994	68	571.985,283 373.136,898	8.607	68	571.985,283 373.136,898	69	571.995,936 373.134,863	10.846	69	571.995,936 373.134,863	70	572.000,091 373.134,197	4.208
70	572.000,091 373.134,197	71	572.009,856 373.133,011	9.837	71	572.009,856 373.133,011	72	572.013,332 373.132,684	3.491	72	572.013,332 373.132,684	73	572.020,315 373.132,409	6.988
73	572.020,315 373.132,409	74	572.027,318 373.132,427	7.003	74	572.027,318 373.132,427	75	572.034,304 373.132,747	6.993	75	572.034,304 373.132,747	76	572.041,272 373.133,221	6.984
76	572.041,272 373.133,221	77	572.044,664 373.133,478	3.402	77	572.044,664 373.133,478	78	572.052,981 373.134,054	8.337	78	572.052,981 373.134,054	79	572.056,725 373.134,881	3.834
79	572.056,725 373.134,881	80	572.119,324 373.140,913	62.889	80	572.119,324 373.140,913	81	572.119,517 373.137,977	2.942	81	572.119,517 373.137,977	82	572.123,381 373.138,346	3.882
82	572.123,381 373.138,346	83	572.123,107 373.141,217	2.884	83	572.123,107 373.141,217	84	572.128,189 373.141,644	5.1	84	572.128,189 373.141,644	85	572.127,981 373.143,185	1.555
85	572.127,981 373.143,185	86	572.145,173 373.144,348	17.231	86	572.145,173 373.144,348	87	572.150,197 373.144,835	5.048	87	572.150,197 373.144,835	88	572.159,612 373.146,049	9.493
88	572.159,612 373.146,049	89	572.159,732 373.144,434	1.619	89	572.159,732 373.144,434	90	572.201,219 373.148,434	41.679	90	572.201,219 373.148,434	91	572.212,671 373.149,065	11.469
91	572.212,671 373.149,065	92	572.233,139 373.151,287	20.588	92	572.233,139 373.151,287	93	572.242,726 373.152,25	9.635	93	572.242,726 373.152,25	94	572.258,883 373.154,511	16.314
94	572.258,883 373.154,511	95	572.270,558 373.156,03	11.773	95	572.270,558 373.156,03	96	572.286,899 373.157,472	16.405	96	572.286,899 373.157,472	97	572.304,341 373.159,939	17.616
97	572.304,341 373.159,939	98	572.320,729 373.163,452	16.76	98	572.320,729 373.163,452	99	572.330,451 373.165,312	9.898	99	572.330,451 373.165,312	100	572.337,136 373.166,76	6.84
100	572.337,136 373.166,76	101	572.344,056 373.168,674	7.18	101	572.344,056 373.168,674	102	572.346,963 373.169,255	2.964	102	572.346,963 373.169,255	103	572.348,807 373.169,82	1.929
103	572.348,807 373.169,82	104	572.352,811 373.171,091	4.201	104	572.352,811 373.171,091	105	572.363,87 373.174,106	11.463	105	572.363,87 373.174,106	106	572.371,644 373.176,225	8.058
106	572.371,644 373.176,225	107	572.374,912 373.177,319	3.446	107	572.374,912 373.177,319	108	572.381,47 373.179,208	6.825	108	572.381,47 373.179,208	109	572.385,899 373.181,001	4.778
109	572.385,899 373.181,001	110	572.390,38 373.182,813	4.833	110	572.390,38 373.182,813	111	572.408,658 373.189,752	19.551	111	572.408,658 373.189,752	112	572.425,558 373.196,557	18.219
112	572.425,558 373.196,557	113	572.442,85 373.203,346	18.577	113	572.442,85 373.203,346	114	572.447,763 373.205,518	5.372	114	572.447,763 373.205,518	115	572.455,296 373.208,83	8.229

Punct început	X / Y	Punct sfârșit	X / Y	Lungime segment	Punct început	X / Y	Punct sfârșit	X / Y	Lungime segment	Punct început	X / Y	Punct sfârșit	X / Y	Lungime segment
115	572.455,296 373.208,83	116	572.472,693 373.215,175	18.518	116	572.472,693 373.215,175	117	572.474,19 373.215,718	1.592	117	572.474,19 373.215,718	118	572.476,275 373.215,611	2.088
118	572.476,275 373.215,611	119	572.478,014 373.214,291	2.183	119	572.478,014 373.214,291	120	572.497,798 373.222,334	21.356	120	572.497,798 373.222,334	121	572.506,012 373.224,466	8.486
121	572.506,012 373.224,466	122	572.521,633 373.245,185	25.948	122	572.521,633 373.245,185	123	572.512,556 373.241,944	9.638	123	572.512,556 373.241,944	124	572.491,426 373.235,134	22.2
124	572.491,426 373.235,134	125	572.477,454 373.230,379	14.759	125	572.477,454 373.230,379	126	572.469,949 373.227,868	7.914	126	572.469,949 373.227,868	127	572.453,657 373.221,72	17.413
127	572.453,657 373.221,72	128	572.439,081 373.215,614	15.803	128	572.439,081 373.215,614	129	572.418,424 373.207,312	22.263	129	572.418,424 373.207,312	130	572.403,827 373.201,874	15.577
130	572.403,827 373.201,874	131	572.389,361 373.196,395	15.469	131	572.389,361 373.196,395	132	572.382,094 373.193,643	7.771	132	572.382,094 373.193,643	133	572.361,434 373.186,029	22.018
133	572.361,434 373.186,029	134	572.357,831 373.185,211	3.695	134	572.357,831 373.185,211	135	572.352,036 373.183,766	5.972	135	572.352,036 373.183,766	136	572.343,944 373.181,759	8.337
136	572.343,944 373.181,759	137	572.335,43 373.179,589	8.786	137	572.335,43 373.179,589	138	572.333,913 373.179,195	1.567	138	572.333,913 373.179,195	139	572.333,389 373.179,058	0.542
139	572.333,389 373.179,058	140	572.323,33 373.176,442	10.394	140	572.323,33 373.176,442	141	572.310,404 373.173,872	13.179	141	572.310,404 373.173,872	142	572.300,201 373.171,619	10.449
142	572.300,201 373.171,619	143	572.277,175 373.169,057	23.168	143	572.277,175 373.169,057	144	572.263,161 373.167,946	14.058	144	572.263,161 373.167,946	145	572.251,357 373.166,631	11.877
145	572.251,357 373.166,631	146	572.247,376 373.166,283	3.996	146	572.247,376 373.166,283	147	572.243,395 373.165,832	4.006	147	572.243,395 373.165,832	148	572.230,025 373.164,747	13.414
148	572.230,025 373.164,747	149	572.225,927 373.164,418	4.111	149	572.225,927 373.164,418	150	572.212,863 373.163,554	13.093	150	572.212,863 373.163,554	151	572.204,978 373.163,032	7.902
151	572.204,978 373.163,032	152	572.200,305 373.162,579	4.695	152	572.200,305 373.162,579	153	572.192,439 373.162,074	7.882	153	572.192,439 373.162,074	154	572.182,862 373.161,31	9.607
154	572.182,862 373.161,31	155	572.178,696 373.160,874	4.189	155	572.178,696 373.160,874	156	572.168,209 373.159,755	10.547	156	572.168,209 373.159,755	157	572.158,06 373.158,673	10.207
157	572.158,06 373.158,673	158	572.153,068 373.158,075	5.028	158	572.153,068 373.158,075	159	572.140,501 373.156,582	12.655	159	572.140,501 373.156,582	160	572.134,967 373.155,858	5.581
160	572.134,967 373.155,858	161	572.126,214 373.154,757	8.822	161	572.126,214 373.154,757	162	572.114,169 373.153,365	12.125	162	572.114,169 373.153,365	163	572.102,008 373.151,928	12.246
163	572.102,008 373.151,928	164	572.085,903 373.149,954	16.226	164	572.085,903 373.149,954	165	572.061,432 373.147,101	24.637	165	572.061,432 373.147,101	166	572.046,878 373.145,668	14.624
166	572.046,878 373.145,668	167	572.030,002 373.144,007	16.958	167	572.030,002 373.144,007	168	572.012,397 373.144,132	17.605	168	572.012,397 373.144,132	169	572.007,146 373.144,295	5.254
169	572.007,146 373.144,295	170	572.000,539 373.145,482	6.713	170	572.000,539 373.145,482	171	571.990,974 373.152,809	12.049	171	571.990,974 373.152,809	172	571.980,973 373.153,046	10.004
172	571.980,973 373.153,046	173	571.979,581 373.153,661	1.522	173	571.979,581 373.153,661	174	571.976,23 373.151,764	3.851	174	571.976,23 373.151,764	175	571.975,8 373.149,979	1.836
175	571.975,8 373.149,979	176	571.946,937 373.153,091	29.03	176	571.946,937 373.153,091	177	571.946,915 373.153,669	0.578	177	571.946,915 373.153,669	178	571.939,372 373.154,387	7.577
178	571.939,372 373.154,387	179	571.933,179 373.155,049	6.228	179	571.933,179 373.155,049	180	571.920,804 373.156,647	12.478	180	571.920,804 373.156,647	181	571.904,608 373.158,041	16.256
181	571.904,608 373.158,041	182	571.885,483 373.159,178	19.159	182	571.885,483 373.159,178	183	571.877,347 373.160,152	8.194	183	571.877,347 373.160,152	184	571.877,344 373.160,162	0.01
184	571.877,344 373.160,162	185	571.866,7 373.161,474	10.725	185	571.866,7 373.161,474	186	571.852,03 373.163,173	14.768	186	571.852,03 373.163,173	187	571.852,029 373.163,178	0.005
187	571.852,029 373.163,178	188	571.841,308 373.164,562	10.81	188	571.841,308 373.164,562	189	571.828,554 373.165,606	12.797	189	571.828,554 373.165,606	190	571.813,362 373.166,872	15.245
190	571.813,362 373.166,872	191	571.797,676 373.168,499	15.77	191	571.797,676 373.168,499	192	571.780,491 373.173,678	17.948	192	571.780,491 373.173,678	193	571.770,696 373.176,971	10.334
193	571.770,696 373.176,971	194	571.757,971 373.181,824	13.619	194	571.757,971 373.181,824	195	571.754,185 373.182,371	3.825					

** Lungimile segmentelor sunt determinate în planul de proiecție Stereo 70 și sunt rotunjite la 1 milimetru.

*** Distanța dintre puncte este formată din segmente cumulate ce sunt mai mici decât valoarea 1 milimetru.

**DATE DESPRE IMOBILUL NR. 30154**

Oficiul de Cadastru și Publicitate Imobiliară PRAHOVA
Biroul de Cadastru și Publicitate Imobiliară Ploiești

A. Partea I. Descrierea imobilului

TEREN Intravilan

Adresa: Loc. Stancesti, Jud. Prahova

Nr. Crt	Nr cadastral Nr. topografic	Suprafața* (mp)	Observații / Referințe
A1	25784	Din acte: 3.611.371 Masurata: 14.705	Sector cadastral:0 Teren imprejmuat;

B. Partea II. Proprietari și acte

Inscrieri privitoare la dreptul de proprietate și alte drepturi reale		Referințe
8928 / 08/02/2013		
Act Administrativ nr. 28/323, din 22/01/2013 emis de C.N.A.D.N.R. SA (act aditional nr.52445/26.11.2012 emis de MINISTERUL TURISMULUI SI INFRASTRUCTURII;ct administrativ nr. MM487/04-02-2004 emis de MINISTERUL TRANSPORTURILOR;H.G. nr.1705/29.11.2006 emisa de GUVERNUL ROMANIEI);		
B1	Intabulare, drept de PROPRIETATE, dobandit prin Lege, cota actuala 1/1, cota initiala 1/1 1) STATUL ROMAN , CIF:9999999999999, (DOMENIU PUBLIC)	A1
B2	Intabulare, drept de CONCESIUNE, dobandit prin Lege, cota actuala 1/1, cota initiala 1/1 1) C.N.A.D.N.R. SA , CIF:9999999999999	A1

C. Partea III. SARCINI .

Inscrieri privind dezmembramintele dreptului de proprietate, drepturi reale de garanție și sarcini	Referințe
NU SUNT	

Punct început	X / Y	Punct sfârșit	X / Y	Lungime segment	Punct început	X / Y	Punct sfârșit	X / Y	Lungime segment	Punct început	X / Y	Punct sfârșit	X / Y	Lungime segment
13	572.490,394 373.098,016	14	572.490,263 373.101,3	3.287	14	572.490,263 373.101,3	15	572.489,78 373.113,44	12.15	15	572.489,78 373.113,44	16	572.489,856 373.114,369	0.932
16	572.489,856 373.114,369	17	572.490,758 373.125,384	11.05 2	17	572.490,758 373.125,384	18	572.490,89 373.126,99	1.611	18	572.490,89 373.126,99	19	572.490,85 373.128,72	1.73
19	572.490,85 373.128,72	20	572.491,23 373.132,96	4.257	20	572.491,23 373.132,96	21	572.492,71 373.149,02	16.12 8	21	572.492,71 373.149,02	22	572.492,89 373.150,71	1.7
22	572.492,89 373.150,71	23	572.493,28 373.153,13	2.451	23	572.493,28 373.153,13	24	572.493,88 373.155,56	2.503	24	572.493,88 373.155,56	25	572.494,088 373.156,312	0.78
25	572.494,088 373.156,312	26	572.499,62 373.176,34	20.77 8	26	572.499,62 373.176,34	27	572.502,848 373.182,737	7.165	27	572.502,848 373.182,737	28	572.507,146 373.191,253	9.539
28	572.507,146 373.191,253	29	572.509,97 373.195,5	5.1	29	572.509,97 373.195,5	30	572.515,055 373.202,882	8.964	30	572.515,055 373.202,882	31	572.521,244 373.209,704	9.211
31	572.521,244 373.209,704	32	572.530,478 373.219,883	13.74 3	32	572.530,478 373.219,883	33	572.529,748 373.223,128	3.326	33	572.529,748 373.223,128	34	572.537,61 373.230,22	10.58 8
34	572.537,61 373.230,22	35	572.542,922 373.232,682	5.855	35	572.542,922 373.232,682	36	572.543,29 373.231,871	0.891	36	572.543,29 373.231,871	37	572.557,545 373.238,825	15.86 1
37	572.557,545 373.238,825	38	572.565,141 373.240,983	7.897	38	572.565,141 373.240,983	39	572.571,044 373.242,659	6.136	39	572.571,044 373.242,659	40	572.587,633 373.247,369	17.24 5
40	572.587,633 373.247,369	41	572.603,177 373.251,774	16.15 6	41	572.603,177 373.251,774	42	572.619,142 373.255,629	16.42 4	42	572.619,142 373.255,629	43	572.624,323 373.256,954	5.348
43	572.624,323 373.256,954	44	572.635,611 373.259,841	11.65 1	44	572.635,611 373.259,841	45	572.650,725 373.263,616	15.57 8	45	572.650,725 373.263,616	46	572.668,215 373.268,037	18.04
46	572.668,215 373.268,037	47	572.682,084 373.270,728	14.12 8	47	572.682,084 373.270,728	48	572.692,702 373.272,788	10.81 6	48	572.692,702 373.272,788	49	572.705,843 373.275,35	13.38 8
49	572.705,843 373.275,35	50	572.720,315 373.276,442	14.51 3	50	572.720,315 373.276,442	51	572.739,197 373.276,875	18.88 7	51	572.739,197 373.276,875	52	572.786,866 373.272,578	47.86 2
52	572.786,866 373.272,578	53	572.786,873 373.272,577	0.007	53	572.786,873 373.272,577	54	572.792,714 373.271,757	5.898	54	572.792,714 373.271,757	55	572.793,757 373.267,933	3.964
55	572.793,757 373.267,933	56	572.812,274 373.265,631	18.66	56	572.812,274 373.265,631	57	572.825,289 373.264,507	13.06 3	57	572.825,289 373.264,507	58	572.841,634 373.262,77	16.43 7
58	572.841,634 373.262,77	59	572.868,251 373.260,262	26.73 5	59	572.868,251 373.260,262	60	572.887,44 373.259,403	19.20 8	60	572.887,44 373.259,403	61	572.895,897 373.259,582	8.459
61	572.895,897 373.259,582	62	572.913,918 373.258,132	18.07 9	62	572.913,918 373.258,132	63	572.916,133 373.258,317	2.223	63	572.916,133 373.258,317	64	572.930,676 373.256,809	14.62 1
64	572.930,676 373.256,809	65	572.946,337 373.262,879	16.79 6	65	572.946,337 373.262,879	66	572.962,819 373.266,458	16.86 6	66	572.962,819 373.266,458	67	572.983,841 373.272,658	21.91 7
67	572.983,841 373.272,658	68	572.984,817 373.272,945	1.017	68	572.984,817 373.272,945	69	572.995,425 373.276,066	11.05 8	69	572.995,425 373.276,066	70	573.008,97 373.282,137	14.84 3
70	573.008,97 373.282,137	71	573.011,199 373.283,136	2.443	71	573.011,199 373.283,136	72	573.018,429 373.286,818	8.114	72	573.018,429 373.286,818	73	573.032,712 373.294,349	16.14 7
73	573.032,712 373.294,349	74	573.040,911 373.298,672	9.269	74	573.040,911 373.298,672	75	573.058,419 373.310,521	21.14 1	75	573.058,419 373.310,521	76	573.070,579 373.319,99	15.41 2
76	573.070,579 373.319,99	77	573.087,136 373.359,25	42.60 8	77	573.087,136 373.359,25	78	573.070,342 373.342,971	23.38 9	78	573.070,342 373.342,971	79	573.049,556 373.324,717	27.66 3
79	573.049,556 373.324,717	80	573.031,788 373.311,963	21.87 2	80	573.031,788 373.311,963	81	573.007,912 373.298,677	27.32 4	81	573.007,912 373.298,677	82	572.992,938 373.291,763	16.49 3
82	572.992,938 373.291,763	83	572.982,772 373.288,428	10.69 9	83	572.982,772 373.288,428	84	572.972,476 373.285,638	10.66 7	84	572.972,476 373.285,638	85	572.941,738 373.278,233	31.61 7
85	572.941,738 373.278,233	86	572.939,927 373.282,23	4.388	86	572.939,927 373.282,23	87	572.934,647 373.281,754	5.301	87	572.934,647 373.281,754	88	572.934,376 373.280,431	1.35
88	572.934,376 373.280,431	89	572.924,612 373.279,515	9.807	89	572.924,612 373.279,515	90	572.913,324 373.278,85	11.30 8	90	572.913,324 373.278,85	91	572.902,105 373.278,715	11.22
91	572.902,105 373.278,715	92	572.891,042 373.279,21	11.07 4	92	572.891,042 373.279,21	93	572.879,639 373.279,873	11.42 2	93	572.879,639 373.279,873	94	572.862,822 373.281,203	16.87
94	572.862,822 373.281,203	95	572.843,168 373.283,546	19.79 3	95	572.843,168 373.283,546	96	572.828,143 373.285,294	15.12 6	96	572.828,143 373.285,294	97	572.828,187 373.283,283	2.011
97	572.828,187 373.283,283	98	572.814,843 373.284,669	13.41 6	98	572.814,843 373.284,669	99	572.814,206 373.288,236	3.623	99	572.814,206 373.288,236	100	572.810,009 373.288,558	4.209
100	572.810,009 373.288,558	101	572.808,352 373.285,588	3.401	101	572.808,352 373.285,588	102	572.807,645 373.285,59	0.707	102	572.807,645 373.285,59	103	572.789,054 373.288,004	18.74 7
103	572.789,054 373.288,004	104	572.773,41 373.290,04	15.77 6	104	572.773,41 373.290,04	105	572.772,058 373.290,162	1.357	105	572.772,058 373.290,162	106	572.743,61 373.293,222	28.61 2
106	572.743,61 373.293,222	107	572.739,155 373.293,076	4.457	107	572.739,155 373.293,076	108	572.727,743 373.292,893	11.41 3	108	572.727,743 373.292,893	109	572.715,035 373.292,689	12.71
109	572.715,035 373.292,689	110	572.711,009 373.292,328	4.042	110	572.711,009 373.292,328	111	572.703,032 373.291,496	8.02	111	572.703,032 373.291,496	112	572.699,034 373.290,898	4.042

Punct început	X / Y	Punct sfârșit	X / Y	Lungime segment	Punct început	X / Y	Punct sfârșit	X / Y	Lungime segment	Punct început	X / Y	Punct sfârșit	X / Y	Lungime segment
112	572.699,034 373.290,898	113	572.690,221 373.289,483	8.926	113	572.690,221 373.289,483	114	572.683,037 373.288,157	7.305	114	572.683,037 373.288,157	115	572.679,82 373.287,491	3.285
115	572.679,82 373.287,491	116	572.669,806 373.285,178	10.278	116	572.669,806 373.285,178	117	572.666,87 373.284,527	3.007	117	572.666,87 373.284,527	118	572.663,798 373.283,846	3.147
118	572.663,798 373.283,846	119	572.660,378 373.283,087	3.503	119	572.660,378 373.283,087	120	572.657,351 373.282,416	3.1	120	572.657,351 373.282,416	121	572.646,127 373.280,182	11.444
121	572.646,127 373.280,182	122	572.634,764 373.277,889	11.592	122	572.634,764 373.277,889	123	572.617,919 373.273,733	17.35	123	572.617,919 373.273,733	124	572.605,974 373.271,068	12.239
124	572.605,974 373.271,068	125	572.605,753 373.271,98	0.938	125	572.605,753 373.271,98	126	572.593,023 373.268,409	13.221	126	572.593,023 373.268,409	127	572.577,577 373.264,356	15.969
127	572.577,577 373.264,356	128	572.562,515 373.259,696	15.766	128	572.562,515 373.259,696	129	572.545,291 373.253,653	18.253	129	572.545,291 373.253,653	130	572.540,692 373.251,866	4.934
130	572.540,692 373.251,866	131	572.531,668 373.248,407	9.664	131	572.531,668 373.248,407	132	572.521,633 373.245,185	10.54	132	572.521,633 373.245,185	133	572.506,012 373.224,466	25.948
133	572.506,012 373.224,466	134	572.497,798 373.222,334	8.486	134	572.497,798 373.222,334	135	572.478,014 373.214,291	21.356	135	572.478,014 373.214,291	136	572.480,841 373.205,98	8.779
136	572.480,841 373.205,98	137	572.480,452 373.198,459	7.531	137	572.480,452 373.198,459	138	572.480,154 373.195,683	2.792	138	572.480,154 373.195,683	139	572.478,643 373.181,634	14.13
139	572.478,643 373.181,634	140	572.477,28 373.168,955	12.752	140	572.477,28 373.168,955	141	572.473,978 373.141,677	27.477	141	572.473,978 373.141,677	142	572.473,032 373.133,924	7.811
142	572.473,032 373.133,924	143	572.472,085 373.126,164	7.818	143	572.472,085 373.126,164	144	572.469,981 373.104,763	21.504	144	572.469,981 373.104,763	145	572.468,643 373.093,311	11.53
145	572.468,643 373.093,311	146	572.468,03 373.088,067	5.28	146	572.468,03 373.088,067	147	572.466,549 373.075,394	12.759	147	572.466,549 373.075,394	148	572.466,675 373.074,295	1.106
148	572.466,675 373.074,295	149	572.465,858 373.062,501	11.822	149	572.465,858 373.062,501	1	572.464,455 373.049,052	13.522					

** Lungimile segmentelor sunt determinate în planul de proiecție Stereo 70 și sunt rotunjite la 1 milimetru.

*** Distanța dintre puncte este formată din segmente cumulate ce sunt mai mici decât valoarea 1 milimetru.

**DATE DESPRE IMOBILUL NR. 30155**

Oficiul de Cadastru și Publicitate Imobiliară PRAHOVA
Biroul de Cadastru și Publicitate Imobiliară Ploiești

A. Partea I. Descrierea imobilului

TEREN Extravilan

Adresa: Jud. Prahova

Nr. Crt	Nr cadastral Nr. topografic	Suprafața* (mp)	Observații / Referințe
A1		22.572	Sector cadastral:0 Teren neimprejmuit;

B. Partea II. Proprietari și acte

Inscrieri privitoare la dreptul de proprietate și alte drepturi reale		Referințe
/		
Act Normativ nr. 7, din 13/03/1996 emis de PARLAMENTUL ROMANIEI;		
B1	Inscrierea posesiei, drept de PROPRIETATE, dobandit prin Lege, cota actuala 1/1, cota initiala 1/1 1) NEIDENTIFICAT NEIDENTIFICAT	A1
B2	Se noteaza mentiunea proprietar neidentificat	A1

C. Partea III. SARCINI .

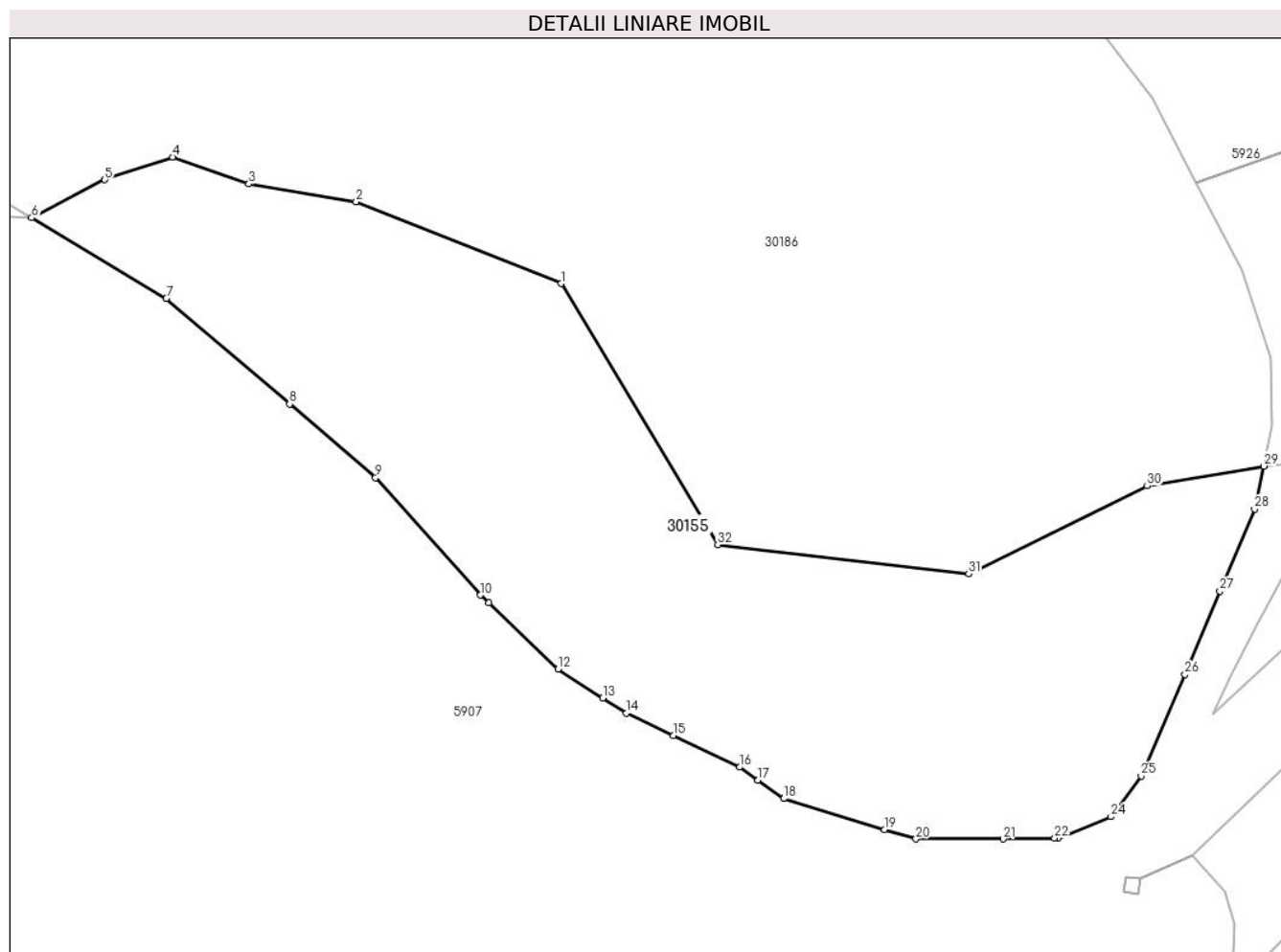
Inscrieri privind dezmembramintele dreptului de proprietate, drepturi reale de garanție și sarcini	Referințe
NU SUNT	

Anexa Nr. 1 La Partea I

Teren

Nr cadastral	Suprafața (mp)*	Observații / Referințe
	22.572	

* Suprafața este determinată în planul de proiecție Stereo 70.



Date referitoare la teren

Crt	Categorie folosință	Intravilan	Suprafața (mp)	Tarla	Parcelă	Nr. topo	Observații / Referințe
1	faneata	NU	22.572	-	1	-	

Lungime Segmente

1) Valorile lungimilor segmentelor sunt obținute din proiecție în plan.

Punct început	X / Y	Punct sfârșit	X / Y	Lungime segment (** (m)
1	573.639,968 372.748,008	2	573.583,218 372.770,616	61.088
3	573.553,582 372.775,559	4	573.532,431 372.783,061	22.442
5	573.513,676 372.776,777	6	573.493,406 372.766,254	22.839
7	573.530,687 372.743,97	8	573.564,82 372.714,698	44.966
9	573.588,566 372.694,333	10	573.617,626 372.661,886	43.558

Punct început	X / Y	Punct sfârșit	X / Y	Lungime segment (** (m)
2	573.583,218 372.770,616	3	573.553,582 372.775,559	30.045
4	573.532,431 372.783,061	5	573.513,676 372.776,777	19.78
6	573.493,406 372.766,254	7	573.530,687 372.743,97	43.433
8	573.564,82 372.714,698	9	573.588,566 372.694,333	31.283
10	573.617,626 372.661,886	11	573.619,918 372.659,7	3.167

Punct început	X / Y	Punct sfârșit	X / Y	Lungime segment (** (m)
11	573.619,918 372.659,7	12	573.639,088 372.641,417	26.491
13	573.651,485 372.633,426	14	573.658,005 372.629,223	7.757
15	573.671,008 372.623,032	16	573.689,365 372.614,291	20.332
17	573.694,418 372.610,683	18	573.701,562 372.605,581	8.779
19	573.729,508 372.597,027	20	573.738,149 372.594,382	9.037
21	573.762,292 372.594,382	22	573.776,54 372.594,616	14.25
23	573.777,474 372.594,631	24	573.792,159 372.600,604	15.853
25	573.800,522 372.611,862	26	573.812,621 372.639,953	30.586
27	573.822,335 372.662,994	28	573.831,898 372.685,677	24.616
29	573.834,444 372.697,56	30	573.802,183 372.692,081	32.723
31	573.752,776 372.667,699	32	573.683,296 372.675,843	69.956

Punct început	X / Y	Punct sfârșit	X / Y	Lungime segment (** (m)
12	573.639,088 372.641,417	13	573.651,485 372.633,426	14.749
14	573.658,005 372.629,223	15	573.671,008 372.623,032	14.402
16	573.689,365 372.614,291	17	573.694,418 372.610,683	6.209
18	573.701,562 372.605,581	19	573.729,508 372.597,027	29.226
20	573.738,149 372.594,382	21	573.762,292 372.594,382	24.143
22	573.776,54 372.594,616	23	573.777,474 372.594,631	0.934
24	573.792,159 372.600,604	25	573.800,522 372.611,862	14.024
26	573.812,621 372.639,953	27	573.822,335 372.662,994	25.005
28	573.831,898 372.685,677	29	573.834,444 372.697,56	12.153
30	573.802,183 372.692,081	31	573.752,776 372.667,699	55.096
32	573.683,296 372.675,843	1	573.639,968 372.748,008	84.173

** Lungimile segmentelor sunt determinate în planul de proiecție Stereo 70 și sunt rotunjite la 1 milimetru.

*** Distanța dintre puncte este formată din segmente cumulate ce sunt mai mici decât valoarea 1 milimetru.

**DATE DESPRE IMOBILUL NR. 30158**

Oficiul de Cadastru și Publicitate Imobiliară PRAHOVA
Biroul de Cadastru și Publicitate Imobiliară Ploiești

A. Partea I. Descrierea imobilului

TEREN Extravilan

Adresa: Jud. Prahova, Com. Tirgșoru Vechi, Sat Stancesti, Jud. Prahova,
DN 1A km 55+154 - km 55+263 (traseu vechi)

Nr. Crt	Nr cadastral Nr. topografic	Suprafața* (mp)	Observații / Referințe
A1	25783	Din acte: 3.611.371 Masurata: 2.240	Sector cadastral:0 Teren neimprejmuit;

B. Partea II. Proprietari și acte

Inscrieri privitoare la dreptul de proprietate și alte drepturi reale		Referințe
8923 / 08/02/2013		
Act Administrativ nr. 1705, din 29/11/2006 emis de GUVERNUL ROMANIEI (act administrativ nr. MM487/04-02-2004 emis de MINISTERUL TRANSPORTURILOR; act administrativ nr.52445/26.11.2012 emis de Ministerul Transporturilor si Infrastructurii , act administrativ nr. 28/323/22.01.2013 emis C.N.A.D.N.R. SA);		
B1	Intabulare, drept de PROPRIETATE, dobandit prin Lege, cota actuala 1/1, cota initiala 1/1 1) STATUL ROMAN, CIF:9999999999999, (domeniu public)	A1
B2	Intabulare, drept de CONCESIUNE, dobandit prin Lege, cota actuala 1/1, cota initiala 1/1 1) COMPANIA NATIONALA DE AUTOSTRAZI SI DRUMURI NATIONALE DIN ROMANIA SA, CIF:16054368	A1

C. Partea III. SARCINI .

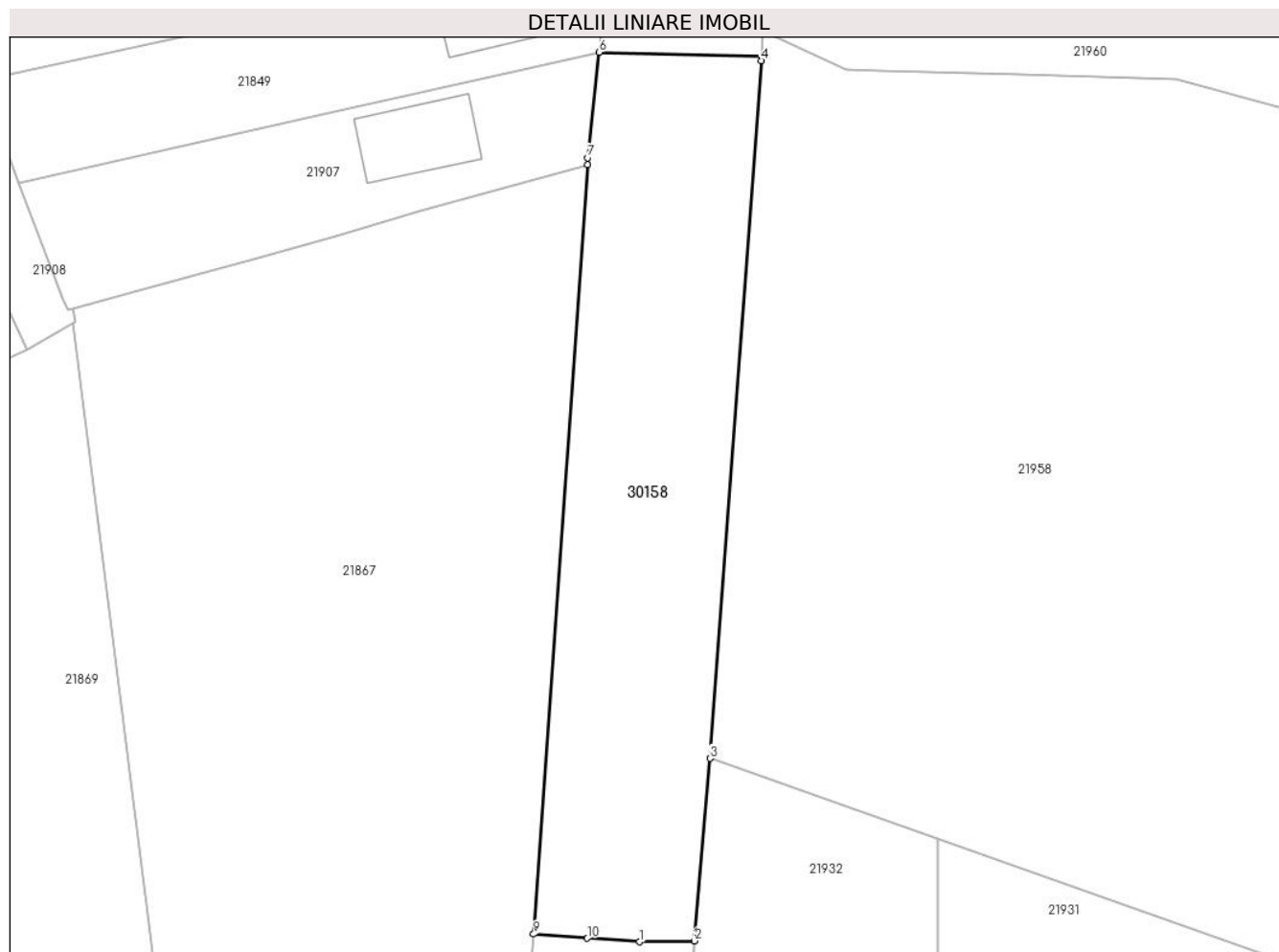
Inscrieri privind dezmembramintele dreptului de proprietate, drepturi reale de garanție și sarcini	Referințe
NU SUNT	

Anexa Nr. 1 La Partea I

Teren

Nr cadastral	Suprafața (mp)*	Observații / Referințe
25783	Din acte: 3.611.371 Masurata: 2.240	

* Suprafața este determinată în planul de proiecție Stereo 70.



Date referitoare la teren

Crt	Categorie folosință	Intravilan	Suprafața (mp)	Tarla	Parcelă	Nr. topo	Observații / Referințe
1	drum	NU	2.240	-	251	-	DN 1A km 55+154 - km 55+263 (traseu vechi)

Lungime Segmente

1) Valorile lungimilor segmentelor sunt obținute din proiecție în plan.

Punct început	X / Y	Punct sfârșit	X / Y	Lungime segment (** (m)
1	572.469,467 372.938,794	2	572.476,291 372.938,911	6.825
2	572.476,291 372.938,911	3	572.478,19 372.961,523	22.692
3	572.478,19 372.961,523	4	572.484,598 373.048,025	86.739
4	572.484,598 373.048,025	5	572.484,627 373.048,542	0.518

Punct început	X / Y	Punct sfârșit	X / Y	Lungime segment (** (m)
5	572.484,627 373.048,542	6	572.464,455 373.049,052	20.178
6	572.464,455 373.049,052	7	572.463,056 373.035,946	13.18
7	572.463,056 373.035,946	8	572.462,999 373.035,124	0.824
8	572.462,999 373.035,124	9	572.456,328 372.939,745	95.612
9	572.456,328 372.939,745	10	572.462,99 372.939,224	6.682
10	572.462,99 372.939,224	1	572.469,467 372.938,794	6.491

** Lungimile segmentelor sunt determinate în planul de proiecție Stereo 70 și sunt rotunjite la 1 milimetru.

*** Distanța dintre puncte este formată din segmente cumulate ce sunt mai mici decât valoarea 1 milimetru.

**DATE DESPRE IMOBILUL NR. 30160**

Oficiul de Cadastru și Publicitate Imobiliară PRAHOVA
Biroul de Cadastru și Publicitate Imobiliară Ploiești

A. Partea I. Descrierea imobilului

TEREN Intravilan

Nr. CF vechi:6856

Nr. cadastral vechi:12776

Adresa: Loc. Stancesti, Jud. Prahova

Nr. Crt	Nr cadastral Nr. topografic	Suprafața* (mp)	Observații / Referințe
A1	23352	22.647	Sector cadastral:0 Teren neimprejmuit;

B. Partea II. Proprietari și acte

Inscrieri privitoare la dreptul de proprietate și alte drepturi reale		Referințe
46126 / 12/08/2010		
Act Normativ nr. 107, din 25/09/1996 emis de Parlamentul Romaniei (adresa nr 5118 din 08.09.2010, emis de SGA Prahova; adeverinta nr 6434 din 01.09.2010, emis de Primaria Tg. Vechi);		
B1	Intabulare, drept de PROPRIETATE, dobandit prin Lege, cota actuala 1/1, cota initiala 1/1 1) STATUL ROMAN , CIF:99999999999999, (domeniu public)	A1
Act Normativ nr. 107, din 25/09/1996 emis de Parlamentul Romaniei;		
B5	Intabulare, drept de ADMINISTRARE, dobandit prin Lege, cota actuala 1/1, cota initiala 1/1 1) ADMINISTRATIA NATIONALA 'APELE ROMANE' - DIRECTIA APELOR BUZAU-IALOMITA - S.G.A. PRAHOVA , CIF:99999999999999	A1

C. Partea III. SARCINI .

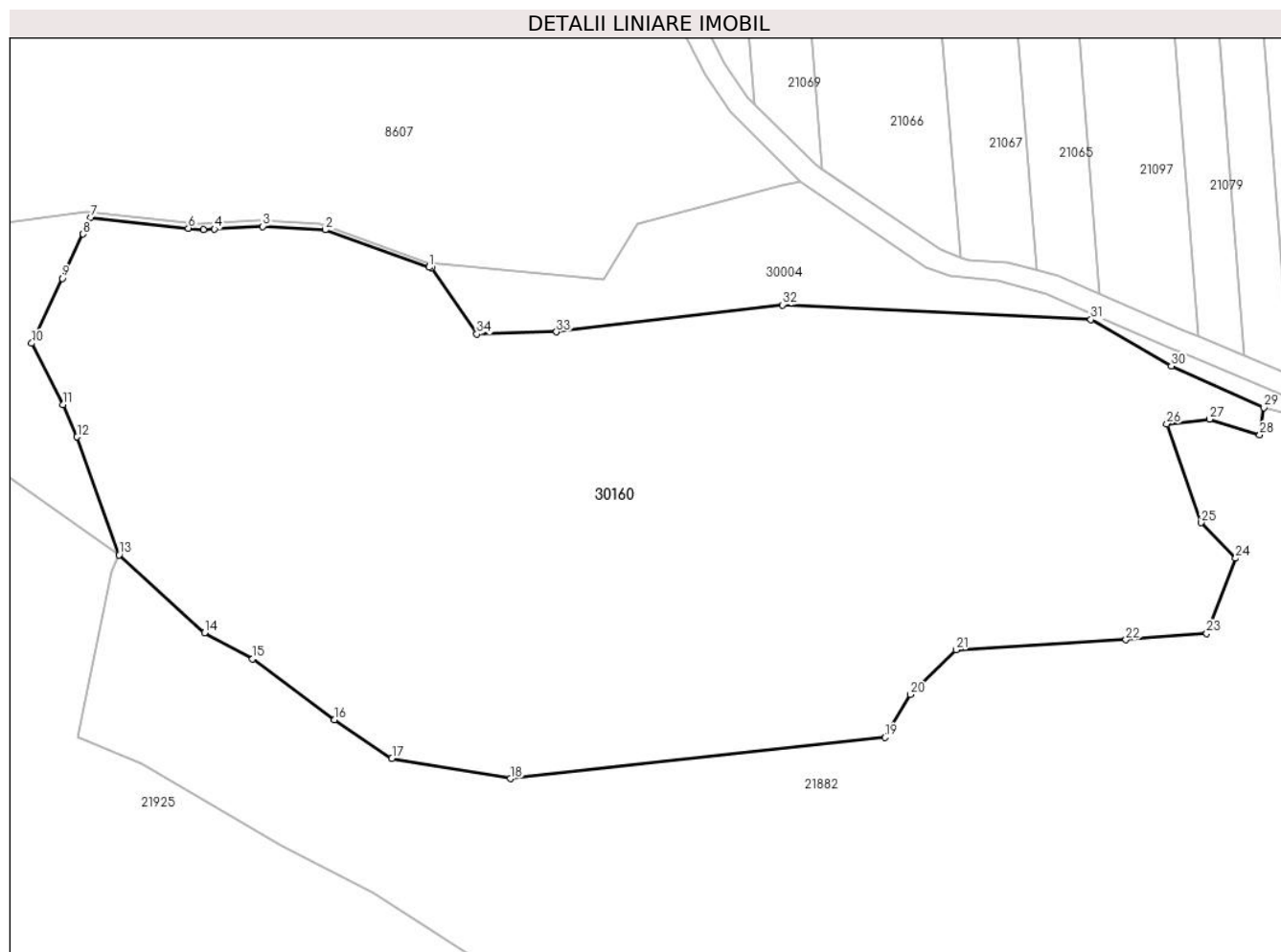
Inscrieri privind dezmembramintele dreptului de proprietate, drepturi reale de garanție și sarcini	Referințe
NU SUNT	

Anexa Nr. 1 La Partea I

Teren

Nr cadastral	Suprafața (mp)*	Observații / Referințe
23352	22.647	

* Suprafața este determinată în planul de proiecție Stereo 70.



Date referitoare la teren

Crt	Categorie folosință	Intravilan	Suprafața (mp)	Tarla	Parcelă	Nr. topo	Observații / Referințe
1	ape curgătoare	DA	22.647	-	Hr 1	-	

Lungime Segmente

1) Valorile lungimilor segmentelor sunt obținute din proiecție în plan.

Punct început	X / Y	Punct sfârșit	X / Y	Lungime segment (** (m)
1	571.188,86 373.281,114	2	571.165,787 373.289,405	24.517
3	571.151,896 373.290,166	4	571.141,187 373.289,563	10.726
5	571.138,706 373.289,423	6	571.135,402 373.289,787	3.324
7	571.113,75 373.292,171	8	571.112,015 373.288,487	4.072
9	571.107,382 373.278,654	10	571.100,58 373.264,217	15.959

Punct început	X / Y	Punct sfârșit	X / Y	Lungime segment (** (m)
2	571.165,787 373.289,405	3	571.151,896 373.290,166	13.912
4	571.141,187 373.289,563	5	571.138,706 373.289,423	2.485
6	571.135,402 373.289,787	7	571.113,75 373.292,171	21.783
8	571.112,015 373.288,487	9	571.107,382 373.278,654	10.87
10	571.100,58 373.264,217	11	571.107,558 373.250,63	15.274

Punct început	X / Y	Punct sfârșit	X / Y	Lungime segment (** (m)
11	571.107,558 373.250,63	12	571.110,677 373.243,461	7.818
13	571.120,029 373.217,275	14	571.138,967 373.200,001	25.633
15	571.149,657 373.194,193	16	571.167,83 373.180,705	22.631
17	571.180,575 373.172,166	18	571.206,865 373.167,651	26.675
19	571.290,045 373.176,782	20	571.295,71 373.186,299	11.075
21	571.305,798 373.196,25	22	571.343,547 373.198,469	37.814
23	571.361,482 373.199,834	24	571.367,92 373.216,532	17.896
25	571.360,265 373.224,441	26	571.352,581 373.246,377	23.243
27	571.362,101 373.247,371	28	571.373,239 373.243,898	11.667
29	571.374,15 373.249,987	30	571.353,606 373.259,174	22.505
31	571.335,739 373.269,53	32	571.267,268 373.272,772	68.548
33	571.217,119 373.266,76	34	571.199,408 373.266,291	17.717
35	571.189,313 373.280,951	1	571.188,86 373.281,114	0.481

Punct început	X / Y	Punct sfârșit	X / Y	Lungime segment (** (m)
12	571.110,677 373.243,461	13	571.120,029 373.217,275	27.806
14	571.138,967 373.200,001	15	571.149,657 373.194,193	12.166
16	571.167,83 373.180,705	17	571.180,575 373.172,166	15.341
18	571.206,865 373.167,651	19	571.290,045 373.176,782	83.68
20	571.295,71 373.186,299	21	571.305,798 373.196,25	14.17
22	571.343,547 373.198,469	23	571.361,482 373.199,834	17.987
24	571.367,92 373.216,532	25	571.360,265 373.224,441	11.007
26	571.352,581 373.246,377	27	571.362,101 373.247,371	9.572
28	571.373,239 373.243,898	29	571.374,15 373.249,987	6.157
30	571.353,606 373.259,174	31	571.335,739 373.269,53	20.651
32	571.267,268 373.272,772	33	571.217,119 373.266,76	50.508
34	571.199,408 373.266,291	35	571.189,313 373.280,951	17.8

** Lungimile segmentelor sunt determinate în planul de proiecție Stereo 70 și sunt rotunjite la 1 milimetru.

*** Distanța dintre puncte este formată din segmente cumulate ce sunt mai mici decât valoarea 1 milimetru.

**DATE DESPRE IMOBILUL NR. 30162**

Oficiul de Cadastru și Publicitate Imobiliară PRAHOVA
Biroul de Cadastru și Publicitate Imobiliară Ploiești

A. Partea I. Descrierea imobilului

TEREN Extravilan

Nr. CF vechi:3038
Nr. cadastral vechi:1065

Adresa: Jud. Prahova

Nr. Crt	Nr cadastral Nr. topografic	Suprafața* (mp)	Observații / Referințe
A1	25859	25	Sector cadastral:0 Teren neimprejmuit;

Construcții

Crt	Nr cadastral Nr. topografic	Adresa	Observații / Referințe
A1.1	25859-C1	Jud. Prahova	Nr. niveluri:1; S. construita la sol:25 mp; S. construita desfasurata:25 mp; C 1-stalp 9 cu S=25 mp LEA 220 KV Brazi Vest-Domnesti

B. Partea II. Proprietari și acte

Inscrieri privitoare la dreptul de proprietate și alte drepturi reale		Referințe
23979 / 22/05/2007		
Act Normativ nr. 1705, din 29/11/2006 emis de GUVERNUL ROMANIEI;		
B1	Intabulare, drept de PROPRIETATE, dobandit prin Lege, cota actuala 1/1, cota initiala 1/1 1) STATUL ROMAN, CIF:9999999999999	A1, A1.1
23590 / 05/04/2013		
Act Administrativ nr. 3057, din 01/04/2013 emis de TRANSELECTRICA SA (-SUCURSALA DE TRANSPORT BUCURESTI);		
B2	se respinge cererea de notare intrucat pentru modificarea numarului constructiei din partea I a cartii funciare este necesara actualizarea informatiilor cadastrale	A1, A1.1
23979 / 22/05/2007		
Act Normativ nr. 1705, din 29/11/2006 emis de GUVERNUL ROMANIEI;		
B4	Intabulare, drept de ADMINISTRARE, dobandit prin Lege, cota actuala 1/1, cota initiala 1/1 1) MINISTERUL ECONOMIEI SI COMERTULUI, CIF:9999999999999	A1
Act Administrativ nr. 1, din 29/06/2004 emis de MEC (act aditional nr.1/21.04.2005 emis de MEC;act aditional nr.2/23.03.2006 emis de MEC;);		
B5	Intabulare, drept de CONCESIUNE, dobandit prin Lege, cota actuala 1/1, cota initiala 1/1 1) COMPANIA NATIONALA DE TRANSPORT A ENERGIEI ELECTRICE 'TRANSELECTRICA 'SA, CIF: 9999999999999	A1

C. Partea III. SARCINI

Inscrieri privind dezmembramintele dreptului de proprietate, drepturi reale de garanție și sarcini		Referințe
23979 / 22/05/2007		
Act Administrativ nr. 1, din 29/06/2004 emis de MEC (act aditional nr.1/21.04.2005 emis de MEC;act aditional nr.2/23.03.2006 emis de MEC;);		
C3	se noteaza REDEVENTA in favoarea MINSTERULUI ECONOMIEI SI COMERTULUI	A1

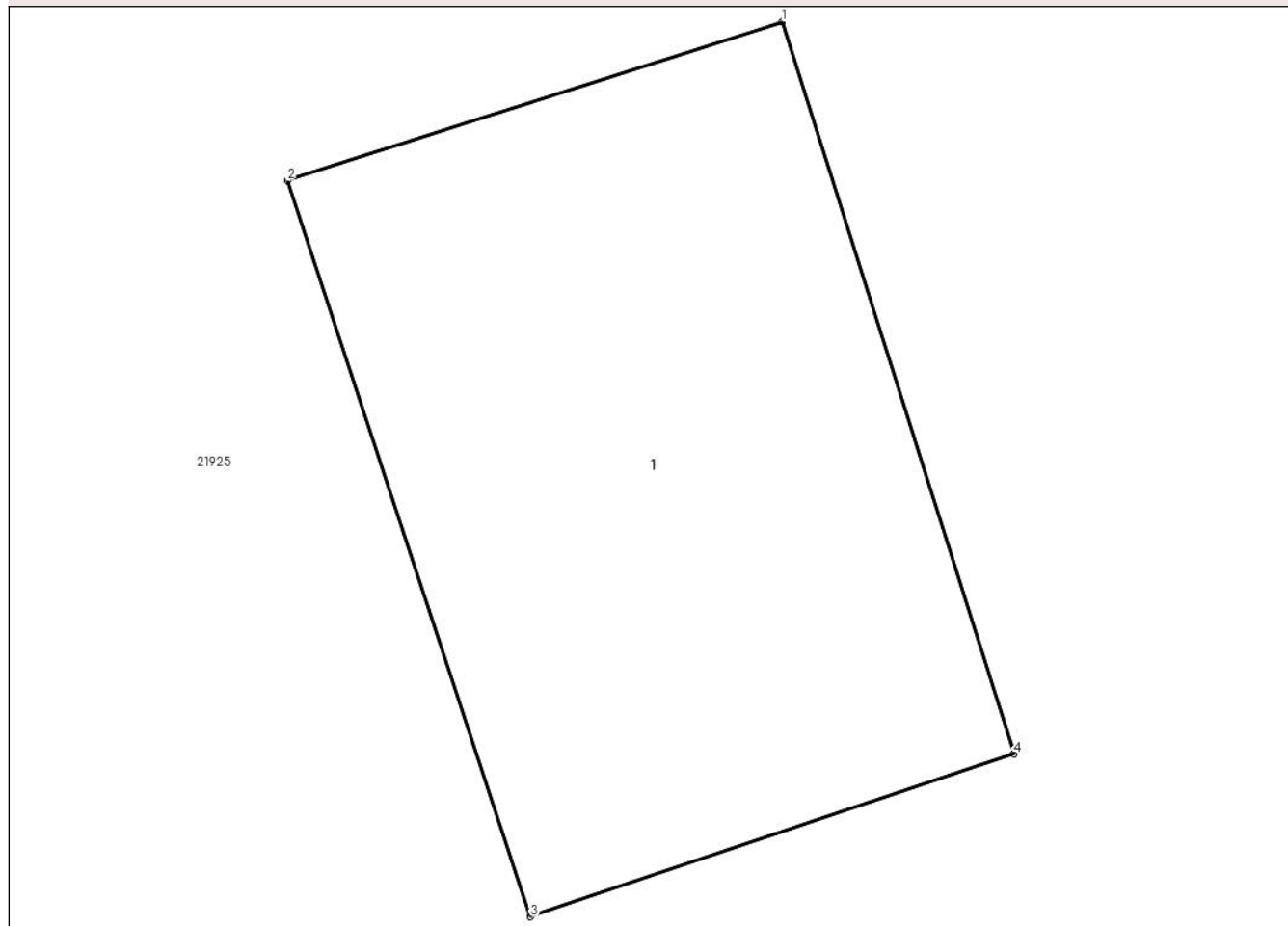
Anexa Nr. 1 La Partea I

Teren

Nr cadastral	Suprafața (mp)*	Observații / Referințe
25859	25	

* Suprafața este determinată în planul de proiecție Stereo 70.

DETALII LINIARE IMOBIL



Date referitoare la teren

Crt	Categorie folosință	Intravilan	Suprafața (mp)	Tarla	Parcelă	Nr. topo	Observații / Referințe
1	curți constructii	NU	25	64	Pd 372	-	

Date referitoare la construcții

Crt	Număr	Destinație construcție	Supraf. (mp)	Situație juridică	Observații / Referințe
A1.1	25859-C1	construcții industriale și edilitare	25	Cu acte	Nr. niveluri:1; S. construita la sol:25 mp; S. construita desfasurata:25 mp; C 1-stalp 9 cu S=25 mp LEA 220 KV Brazi Vest-Domnesti

Lungime Segmente

1) Valorile lungimilor segmentelor sunt obținute din proiecție în plan.

Punct început	X / Y	Punct sfârșit	X / Y	Lungime segment (** (m)
1	570.749,13 373.337,19	2	570.745,2 373.335,93	4.127
2	570.745,2 373.335,93	3	570.747,13 373.330,09	6.151
3	570.747,13 373.330,09	4	570.750,97 373.331,38	4.051

Punct început	X / Y	Punct sfârșit	X / Y	Lungime segment (** (m)
4	570.750,97 373.331,38	1	570.749,13 373.337,19	6.094

** Lungimile segmentelor sunt determinate în planul de proiecție Stereo 70 și sunt rotunjite la 1 milimetru.

*** Distanța dintre puncte este formată din segmente cumulate ce sunt mai mici decât valoarea 1 milimetru.

**DATE DESPRE IMOBILUL NR. 30164**

Oficiul de Cadastru și Publicitate Imobiliară PRAHOVA
Biroul de Cadastru și Publicitate Imobiliară Ploiești

A. Partea I. Descrierea imobilului

TEREN Extravilan

Adresa: Jud. Prahova

Nr. Crt	Nr cadastral Nr. topografic	Suprafața* (mp)	Observații / Referințe
A1		11.050	Sector cadastral:0 Teren neimprejmuit;

B. Partea II. Proprietari și acte

Inscrieri privitoare la dreptul de proprietate și alte drepturi reale		Referințe
/		
Act Normativ nr. 7, din 13/03/1996 emis de PARLAMENTUL ROMANIEI;		
B1	Inscrierea posesiei, drept de PROPRIETATE, dobandit prin Lege, cota actuala 1/1, cota initiala 1/1 1) NEIDENTIFICAT NEIDENTIFICAT	A1
B2	Se noteaza mentiunea proprietar neidentificat	A1

C. Partea III. SARCINI .

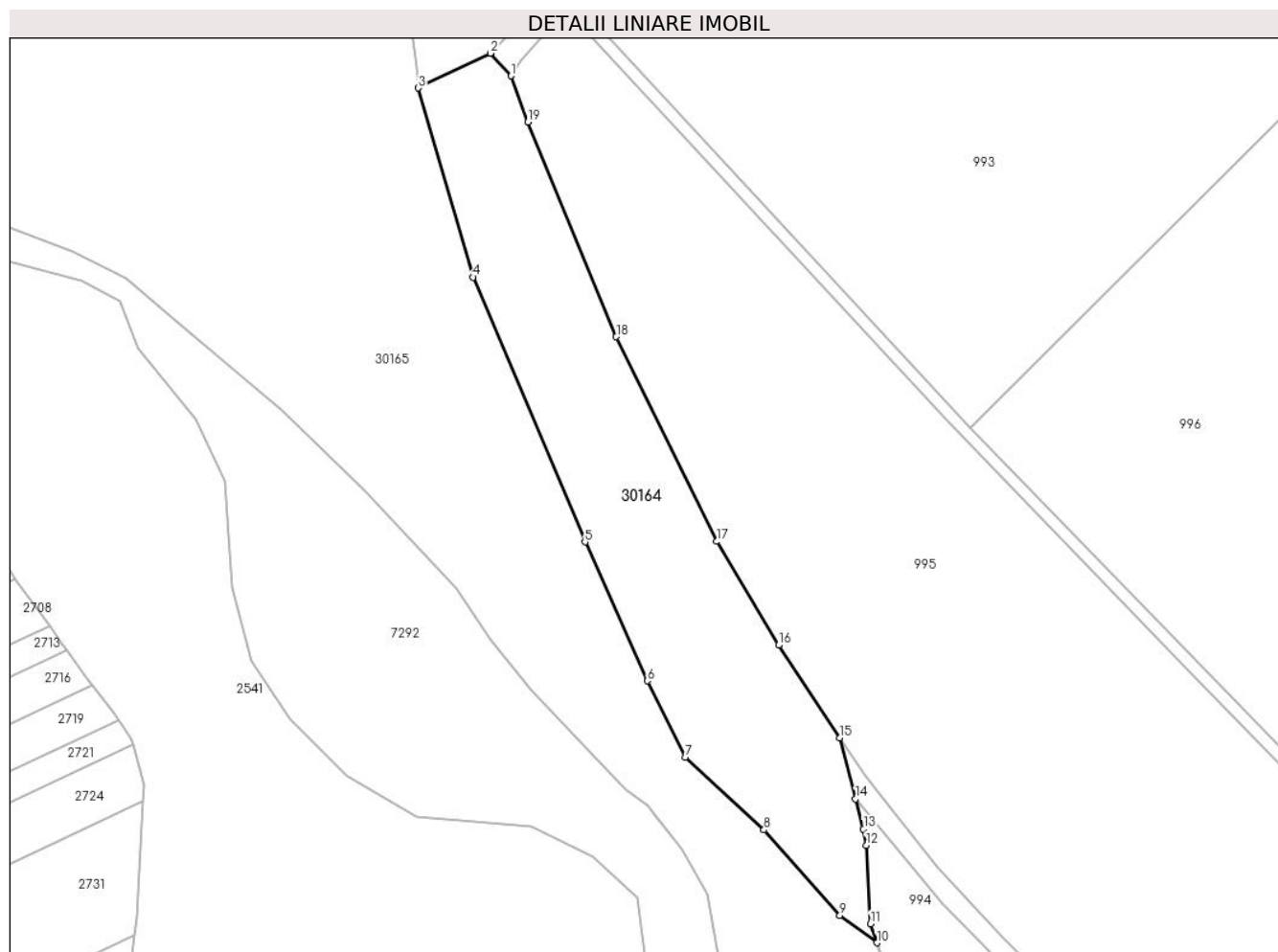
Inscrieri privind dezmembramintele dreptului de proprietate, drepturi reale de garanție și sarcini	Referințe
NU SUNT	

Anexa Nr. 1 La Partea I

Teren

Nr cadastral	Suprafața (mp)*	Observații / Referințe
	11.050	

* Suprafața este determinată în planul de proiecție Stereo 70.



Date referitoare la teren

Crt	Categorie folosință	Intra vilan	Suprafața (mp)	Tarla	Parcelă	Nr. topo	Observații / Referințe
1	faneata	NU	11.050	-	373	-	

Lungime Segmente

1) Valorile lungimilor segmentelor sunt obținute din proiecție în plan.

Punct început	X / Y	Punct sfârșit	X / Y	Lungime segment (** (m)
1	570.071,236 375.196,099	2	570.064,437 375.203,564	10.097
2	570.064,437 375.203,564	3	570.040,741 375.192,156	26.299
3	570.040,741 375.192,156	4	570.058,722 375.129,975	64.729
4	570.058,722 375.129,975	5	570.095,508 375.042,914	94.514
5	570.095,508 375.042,914	6	570.116,028 374.997,304	50.013

Punct început	X / Y	Punct sfârșit	X / Y	Lungime segment (** (m)
6	570.116,028 374.997,304	7	570.128,585 374.972,203	28.067
7	570.128,585 374.972,203	8	570.154,383 374.948,325	35.152
8	570.154,383 374.948,325	9	570.179,334 374.920,184	37.609
9	570.179,334 374.920,184	10	570.191,523 374.911,228	15.126
10	570.191,523 374.911,228	11	570.189,439 374.917,463	6.574
11	570.189,439 374.917,463	12	570.188,052 374.943,278	25.852
12	570.188,052 374.943,278	13	570.187,096 374.948,614	5.421
13	570.187,096 374.948,614	14	570.184,528 374.958,469	10.184
14	570.184,528 374.958,469	15	570.179,279 374.978,608	20.812
15	570.179,279 374.978,608	16	570.159,194 375.009,041	36.463
16	570.159,194 375.009,041	17	570.138,932 375.043,124	39.651
17	570.138,932 375.043,124	18	570.105,805 375.110,396	74.986
18	570.105,805 375.110,396	19	570.076,699 375.181,004	76.372
19	570.076,699 375.181,004	1	570.071,236 375.196,099	16.053

** Lungimile segmentelor sunt determinate în planul de proiecție Stereo 70 și sunt rotunjite la 1 milimetru.

*** Distanța dintre puncte este formată din segmente cumulate ce sunt mai mici decât valoarea 1 milimetru.

**DATE DESPRE IMOBILUL NR. 30165**

Oficiul de Cadastru și Publicitate Imobiliară PRAHOVA
Biroul de Cadastru și Publicitate Imobiliară Ploiești

A. Partea I. Descrierea imobilului

TEREN Extravilan

Adresa: Jud. Prahova, HR 1

Nr. Crt	Nr cadastral Nr. topografic	Suprafața* (mp)	Observații / Referințe
A1	28674	Din acte: 294.317 Masurata: 294.327	Sector cadastral:0 Teren neimprejmuit; HR 1

B. Partea II. Proprietari și acte

Inscrieri privitoare la dreptul de proprietate și alte drepturi reale		Referințe
33058 / 28/03/2019		
Act Normativ nr. 1705, din 29/11/2006 emis de GUVERNUL ROMANIEI (act normativ nr 107 din 25.09.1996, emis de GUVERNUL ROMANIEI;act administrativ nr 4287 din 26.03.2019, emis de Agentia Nationala 'Apele Romane');		
B1	Intabulare, drept de PROPRIETATE, dobandit prin Lege, cota actuala 1/1, cota initiala 1/1 1) STATUL ROMAN , CIF:99999999999999, (domeniul public)	A1
B2	Intabulare, drept de ADMINISTRARE, dobandit prin Lege, cota actuala 1/1, cota initiala 1/1 1) ADMINISTRATIA BAZINALA DE APA BUZAU-IALOMITA , CIF:18266006	A1

C. Partea III. SARCINI

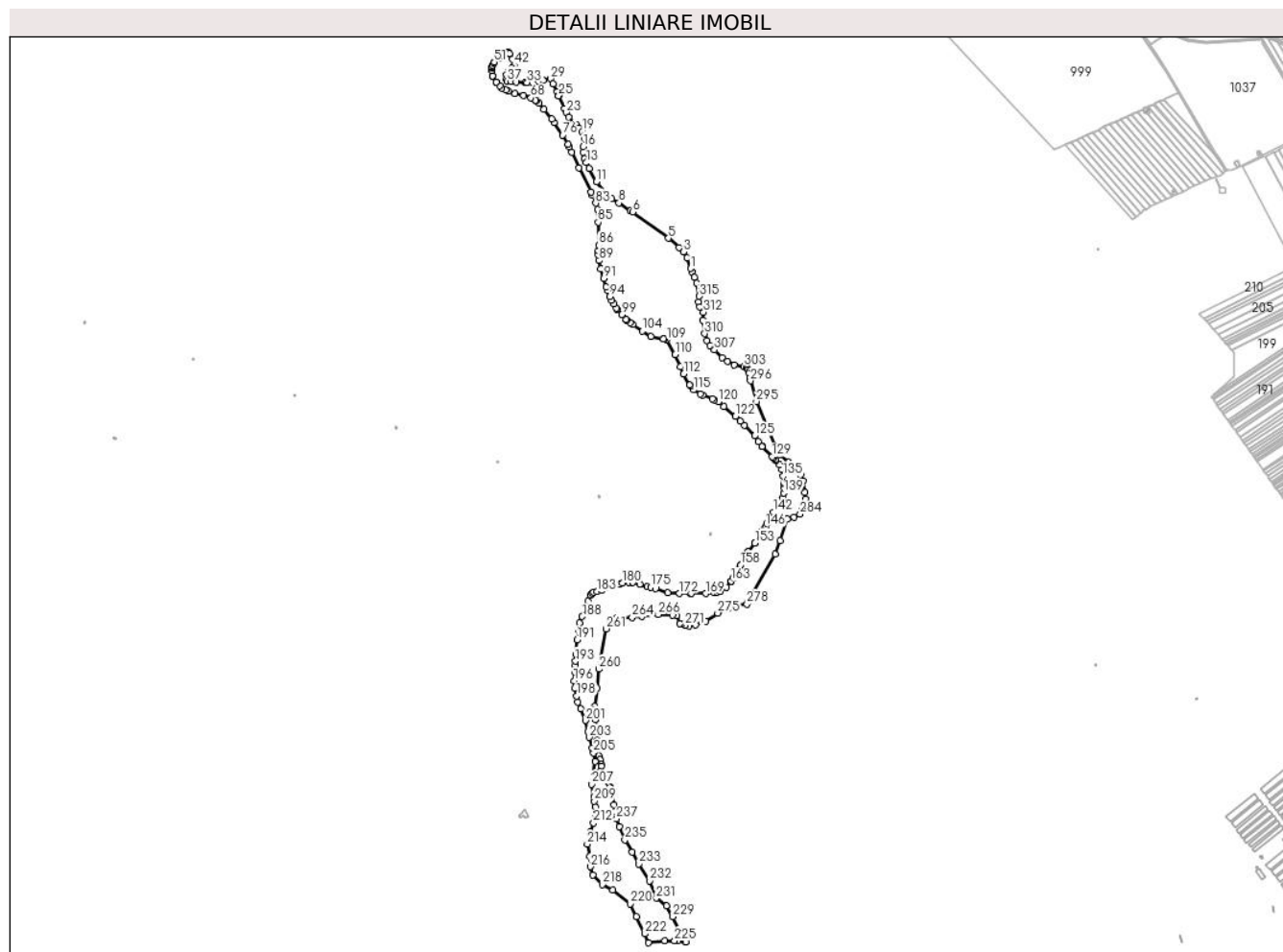
Inscrieri privind dezmembramintele dreptului de proprietate, drepturi reale de garanție și sarcini		Referințe
75802 / 11/08/2020		
Act Administrativ nr. 8397T, din 26/07/2019 emis de ABA BUZAU - IALOMITA;		
C1	se noteza inchirierea imobilului incheiat intre ADMINISTRATIA BAZINALA DE APA BUZAU-IALOMITA in calitate de locator si SC HOLCIM (ROMANIA) SA in calitate de locatar (pentru o perioada de 2 ani, cu incepere de la data de 26.07.2019 pana la data de 25.07.2021)	A1
84519 / 27/08/2020		
Act Administrativ nr. 75802, din 11/08/2020 emis de OCPI PRAHOVA;		
C2	se indreapta eroarea materiala strecurata in cuprinsul incheierii nr. 75802/2020 in sensul ca inchirierea se noteaza asupra terenului in suprafata de 80000 mp conform contractului de inchiriere nr.8397 emis la data de 26.07.2019 de ADMINISTRATIA BAZINALA DE APA BUZAU - IALOMITA	A1
35688 / 16/03/2023		
Act Administrativ nr. 8473 T, din 10/11/2022 emis de ANAR-ABA BUZAU-IALOMITA;		
C3	se noteza inchirierea imobilului incheiat intre ADMINISTRATIA BAZINALA DE APA BUZAU IALOMITA in calitate de locator si SC CONI SRL in calitate de locatar (pentru o perioada de 3 ani, cu incepere de la data de 10.11.2022 pana la data de 09.11.2025 (asupra terenului in suprafata de 38034 mp indiviz din 294317 mp)	A1

Anexa Nr. 1 La Partea I

Teren

Nr cadastral	Suprafața (mp)*	Observații / Referințe
28674	Din acte: 294.317 Masurata: 294.327	HR 1

* Suprafața este determinată în planul de proiecție Stereo 70.



Date referitoare la teren

Crt	Categorie folosință	Intravilan	Suprafața (mp)	Tarla	Parcelă	Nr. topo	Observații / Referințe
1	ape curgătoare	NU	294.327	-	1	-	HR 1

Lungime Segmente

1) Valorile lungimilor segmentelor sunt obținute din proiecție în plan.

Punct început	X / Y	Punct sfârșit	X / Y	Lungime segment	Punct început	X / Y	Punct sfârșit	X / Y	Lungime segment	Punct început	X / Y	Punct sfârșit	X / Y	Lungime segment
1	569.861,994 375.528,658	2	569.850,586 375.560,011	33.364	2	569.850,586 375.560,011	3	569.839,872 375.578,198	21.108	3	569.839,872 375.578,198	4	569.827,385 375.591,124	17.972
4	569.827,385 375.591,124	5	569.795,275 375.619,093	42.583	5	569.795,275 375.619,093	6	569.688,101 375.697,741	132.935	6	569.688,101 375.697,741	7	569.682,118 375.701,672	7.159
7	569.682,118 375.701,672	8	569.647,117 375.724,667	41.879	8	569.647,117 375.724,667	9	569.625,488 375.737,705	25.255	9	569.625,488 375.737,705	10	569.613,781 375.748,402	15.858
10	569.613,781 375.748,402	11	569.580,332 375.788,927	52.546	11	569.580,332 375.788,927	12	569.558,188 375.828,553	45.394	12	569.558,188 375.828,553	13	569.549,763 375.845,149	18.612

Punct început	X / Y	Punct sfârșit	X / Y	Lungime segment	Punct început	X / Y	Punct sfârșit	X / Y	Lungime segment	Punct început	X / Y	Punct sfârșit	X / Y	Lungime segment
13	569.549,763 375.845,149	14	569.544,489 375.856,716	12.713	14	569.544,489 375.856,716	15	569.540,101 375.876,149	19.922	15	569.540,101 375.876,149	16	569.540,057 375.893,795	17.646
16	569.540,057 375.893,795	17	569.544,741 375.916,522	23.205	17	569.544,741 375.916,522	18	569.543,525 375.924,949	8.514	18	569.543,525 375.924,949	19	569.537,006 375.939,012	15.5
19	569.537,006 375.939,012	20	569.527,783 375.949,728	14.138	20	569.527,783 375.949,728	21	569.520,163 375.958,581	11.681	21	569.520,163 375.958,581	22	569.497,111 375.981,733	32.671
22	569.497,111 375.981,733	23	569.488,989 375.995,857	16.293	23	569.488,989 375.995,857	24	569.483,753 376.006,369	11.744	24	569.483,753 376.006,369	25	569.466,394 376.045,956	43.226
25	569.466,394 376.045,956	26	569.467,724 376.046,849	1.602	26	569.467,724 376.046,849	27	569.462,9 376.057,1	11.329	27	569.462,9 376.057,1	28	569.450,4 376.081,8	27.683
28	569.450,4 376.081,8	29	569.441,862 376.096,727	17.196	29	569.441,862 376.096,727	30	569.420,315 376.091,823	22.098	30	569.420,315 376.091,823	31	569.405,531 376.088,333	15.19
31	569.405,531 376.088,333	32	569.389,104 376.085,664	16.642	32	569.389,104 376.085,664	33	569.372,503 376.085,524	16.602	33	569.372,503 376.085,524	34	569.366,106 376.085,254	6.403
34	569.366,106 376.085,254	35	569.340,233 376.087,101	25.939	35	569.340,233 376.087,101	36	569.324,187 376.087,763	16.06	36	569.324,187 376.087,763	37	569.312,592 376.089,1	11.672
37	569.312,592 376.089,1	38	569.310,696 376.095,786	6.95	38	569.310,696 376.095,786	39	569.309,843 376.107,63	11.875	39	569.309,843 376.107,63	40	569.317,495 376.119,559	14.172
40	569.317,495 376.119,559	41	569.327,092 376.128,775	13.306	41	569.327,092 376.128,775	42	569.333,662 376.137,61	11.01	42	569.333,662 376.137,61	43	569.329,331 376.155,658	18.56
43	569.329,331 376.155,658	44	569.319,494 376.171,064	18.279	44	569.319,494 376.171,064	45	569.315,704 376.175,706	5.993	45	569.315,704 376.175,706	46	569.315,304 376.175,419	0.492
46	569.315,304 376.175,419	47	569.305,463 376.168,361	12.11	47	569.305,463 376.168,361	48	569.301,983 376.166,24	4.075	48	569.301,983 376.166,24	49	569.295,024 376.161,997	8.151
49	569.295,024 376.161,997	50	569.287,131 376.156,651	9.533	50	569.287,131 376.156,651	51	569.273,637 376.146,341	16.982	51	569.273,637 376.146,341	52	569.272,877 376.144,733	1.779
52	569.272,877 376.144,733	53	569.269,308 376.137,176	8.357	53	569.269,308 376.137,176	54	569.267,486 376.131,968	5.518	54	569.267,486 376.131,968	55	569.266,635 376.129,538	2.575
55	569.266,635 376.129,538	56	569.266,607 376.128,886	0.653	56	569.266,607 376.128,886	57	569.266,253 376.120,629	8.265	57	569.266,253 376.120,629	58	569.268,799 376.105,354	15.486
58	569.268,799 376.105,354	59	569.269,036 376.104,966	0.455	59	569.269,036 376.104,966	60	569.280,41 376.086,35	21.816	60	569.280,41 376.086,35	61	569.280,411 376.086,348	0.002
61	569.280,411 376.086,348	62	569.289,676 376.074,967	14.675	62	569.289,676 376.074,967	63	569.295,607 376.068,405	8.845	63	569.295,607 376.068,405	64	569.308,766 376.062,839	14.288
64	569.308,766 376.062,839	65	569.315,994 376.059,782	7.848	65	569.315,994 376.059,782	66	569.336,226 376.052,935	21.359	66	569.336,226 376.052,935	67	569.361,905 376.046,555	26.46
67	569.361,905 376.046,555	68	569.383,382 376.039,397	22.638	68	569.383,382 376.039,397	69	569.397,906 376.032,291	16.169	69	569.397,906 376.032,291	70	569.398,011 376.032,239	0.117
70	569.398,011 376.032,239	71	569.399,61 376.030,666	2.243	71	569.399,61 376.030,666	72	569.407,816 376.022,591	11.513	72	569.407,816 376.022,591	73	569.423,067 376.005,785	22.694
73	569.423,067 376.005,785	74	569.445,738 375.976,679	36.894	74	569.445,738 375.976,679	75	569.453,823 375.966,299	13.157	75	569.453,823 375.966,299	76	569.478,679 375.928,166	45.519
76	569.478,679 375.928,166	77	569.494,892 375.900,094	32.418	77	569.494,892 375.900,094	78	569.498,539 375.892,488	8.435	78	569.498,539 375.892,488	79	569.506,385 375.876,124	18.148
79	569.506,385 375.876,124	80	569.528,087 375.830,192	50.801	80	569.528,087 375.830,192	81	569.563,035 375.758,051	80.16	81	569.563,035 375.758,051	82	569.567,355 375.748,013	10.928
82	569.567,355 375.748,013	83	569.577,591 375.724,224	25.898	83	569.577,591 375.724,224	84	569.583,44 375.705,036	20.06	84	569.583,44 375.705,036	85	569.585,232 375.667,283	37.796
85	569.585,232 375.667,283	86	569.586,359 375.597,975	69.317	86	569.586,359 375.597,975	87	569.585,84 375.581,683	16.3	87	569.585,84 375.581,683	88	569.585,419 375.568,487	13.203
88	569.585,419 375.568,487	89	569.587,861 375.552,709	15.966	89	569.587,861 375.552,709	90	569.592,887 375.527,028	26.168	90	569.592,887 375.527,028	91	569.601,388 375.499,2	29.098
91	569.601,388 375.499,2	92	569.609,743 375.473,626	26.904	92	569.609,743 375.473,626	93	569.613,598 375.462,512	11.764	93	569.613,598 375.462,512	94	569.619,974 375.444,132	19.455
94	569.619,974 375.444,132	95	569.625,252 375.433,966	11.454	95	569.625,252 375.433,966	96	569.631,569 375.421,797	13.711	96	569.631,569 375.421,797	97	569.640,174 375.409,04	15.388
97	569.640,174 375.409,04	98	569.641,459 375.407,135	2.298	98	569.641,459 375.407,135	99	569.655,455 375.390,694	21.592	99	569.655,455 375.390,694	100	569.669,125 375.376,029	20.048
100	569.669,125 375.376,029	101	569.670,604 375.374,442	2.169	101	569.670,604 375.374,442	102	569.680,886 375.366,32	13.103	102	569.680,886 375.366,32	103	569.688,618 375.360,212	9.854
103	569.688,618 375.360,212	104	569.717,89 375.340,972	35.029	104	569.717,89 375.340,972	105	569.742,509 375.325,61	29.019	105	569.742,509 375.325,61	106	569.779,97 375.317,741	38.279
106	569.779,97 375.317,741	107	569.781,262 375.317,47	1.32	107	569.781,262 375.317,47	108	569.781,65 375.317,387	0.397	108	569.781,65 375.317,387	109	569.790,381 375.315,516	8.929
109	569.790,381 375.315,516	110	569.815,782 375.271,233	51.051	110	569.815,782 375.271,233	111	569.831,37 375.235,267	39.199	111	569.831,37 375.235,267	112	569.841,184 375.212,622	24.68

Punct început	X / Y	Punct sfârșit	X / Y	Lungime segment	Punct început	X / Y	Punct sfârșit	X / Y	Lungime segment	Punct început	X / Y	Punct sfârșit	X / Y	Lungime segment
112	569.841,184 375.212,622	113	569.859,42 375.179,735	37.605	113	569.859,42 375.179,735	114	569.861,952 375.176,737	3.924	114	569.861,952 375.176,737	115	569.871,795 375.165,082	15.255
115	569.871,795 375.165,082	116	569.891,666 375.153,21	23.147	116	569.891,666 375.153,21	117	569.898,499 375.149,128	7.959	117	569.898,499 375.149,128	118	569.926,935 375.138,292	30.431
118	569.926,935 375.138,292	119	569.933,428 375.135,096	7.237	119	569.933,428 375.135,096	120	569.944,74 375.129,527	12.609	120	569.944,74 375.129,527	121	569.960,902 375.115,696	21.272
121	569.960,902 375.115,696	122	569.996,238 375.085,978	46.171	122	569.996,238 375.085,978	123	570.010,59 375.071,956	20.065	123	570.010,59 375.071,956	124	570.023,128 375.059,708	17.528
124	570.023,128 375.059,708	125	570.053,26 375.027,784	43.899	125	570.053,26 375.027,784	126	570.064,455 375.010,785	20.354	126	570.064,455 375.010,785	127	570.076,072 374.996,451	18.45
127	570.076,072 374.996,451	128	570.077,448 374.994,753	2.186	128	570.077,448 374.994,753	129	570.105,515 374.965,022	40.886	129	570.105,515 374.965,022	130	570.109,052 374.961,276	5.152
130	570.109,052 374.961,276	131	570.116,166 374.956,255	8.707	131	570.116,166 374.956,255	132	570.118,087 374.953,793	3.123	132	570.118,087 374.953,793	133	570.127,484 374.941,746	15.279
133	570.127,484 374.941,746	134	570.135,79 374.927,249	16.708	134	570.135,79 374.927,249	135	570.139,168 374.906,981	20.548	135	570.139,168 374.906,981	136	570.142,108 374.887,403	19.798
136	570.142,108 374.887,403	137	570.142,081 374.884,159	3.244	137	570.142,081 374.884,159	138	570.141,967 374.870,643	13.516	138	570.141,967 374.870,643	139	570.140,13 374.856,381	14.38
139	570.140,13 374.856,381	140	570.136,626 374.841,053	15.723	140	570.136,626 374.841,053	141	570.132,1 374.832,148	9.989	141	570.132,1 374.832,148	142	570.109,907 374.798,278	40.493
142	570.109,907 374.798,278	143	570.096,621 374.778,279	24.01	143	570.096,621 374.778,279	144	570.089,758 374.764,994	14.953	144	570.089,758 374.764,994	145	570.087,357 374.757,245	8.112
145	570.087,357 374.757,245	146	570.086,686 374.755,081	2.266	146	570.086,686 374.755,081	147	570.083,049 374.750,287	6.017	147	570.083,049 374.750,287	148	570.077,678 374.742,499	9.46
148	570.077,678 374.742,499	149	570.072,469 374.737,725	7.066	149	570.072,469 374.737,725	150	570.070,257 374.734,36	4.027	150	570.070,257 374.734,36	151	570.068,666 374.731,939	2.897
151	570.068,666 374.731,939	152	570.064,202 374.724,501	8.675	152	570.064,202 374.724,501	153	570.054,431 374.706,696	20.31	153	570.054,431 374.706,696	154	570.053,952 374.705,822	0.997
154	570.053,952 374.705,822	155	570.034,61 374.680,366	31.971	155	570.034,61 374.680,366	156	570.034,607 374.680,361	0.006	156	570.034,607 374.680,361	157	570.028,087 374.669,643	12.545
157	570.028,087 374.669,643	158	570.012,158 374.640,345	33.348	158	570.012,158 374.640,345	159	570.012,143 374.640,317	0.032	159	570.012,143 374.640,317	160	570.007,03 374.630,094	11.43
160	570.007,03 374.630,094	161	570.001,918 374.619,871	11.43	161	570.001,918 374.619,871	162	569.991,363 374.603,711	19.302	162	569.991,363 374.603,711	163	569.983,493 374.592,693	13.54
163	569.983,493 374.592,693	164	569.981,469 374.589,86	3.482	164	569.981,469 374.589,86	165	569.969,266 374.574,03	19.988	165	569.969,266 374.574,03	166	569.951,454 374.561,498	21.779
166	569.951,454 374.561,498	167	569.940,99 374.559,548	10.644	167	569.940,99 374.559,548	168	569.931,994 374.557,871	9.151	168	569.931,994 374.557,871	169	569.906,927 374.555,233	25.205
169	569.906,927 374.555,233	170	569.863,283 374.555,404	43.644	170	569.863,283 374.555,404	171	569.861,031 374.555,112	2.271	171	569.861,031 374.555,112	172	569.828,021 374.555,112	33.01
172	569.828,021 374.555,112	173	569.793,091 374.557,031	34.983	173	569.793,091 374.557,031	174	569.757,01 374.569,696	38.239	174	569.757,01 374.569,696	175	569.741,874 374.573,716	15.661
175	569.741,874 374.573,716	176	569.732,443 374.576,22	9.758	176	569.732,443 374.576,22	177	569.709,413 374.583,512	24.157	177	569.709,413 374.583,512	178	569.689,069 374.589,269	21.143
178	569.689,069 374.589,269	179	569.676,745 374.588,204	12.37	179	569.676,745 374.588,204	180	569.657,978 374.586,583	18.837	180	569.657,978 374.586,583	181	569.649,446 374.583,563	9.051
181	569.649,446 374.583,563	182	569.596,179 374.564,706	56.506	182	569.596,179 374.564,706	183	569.582,071 374.561,394	14.492	183	569.582,071 374.561,394	184	569.571,71 374.558,962	10.643
184	569.571,71 374.558,962	185	569.567,391 374.555,048	5.829	185	569.567,391 374.555,048	186	569.561,59 374.549,791	7.829	186	569.561,59 374.549,791	187	569.554,317 374.531,451	19.729
187	569.554,317 374.531,451	188	569.537,258 374.486,706	47.887	188	569.537,258 374.486,706	189	569.529,965 374.467,577	20.472	189	569.529,965 374.467,577	190	569.526,73 374.445,878	21.939
190	569.526,73 374.445,878	191	569.522,375 374.416,667	29.534	191	569.522,375 374.416,667	192	569.518,58 374.373,979	42.856	192	569.518,58 374.373,979	193	569.517,185 374.352,46	21.564
193	569.517,185 374.352,46	194	569.516,366 374.339,828	12.659	194	569.516,366 374.339,828	195	569.515,025 374.320,158	19.716	195	569.515,025 374.320,158	196	569.513,195 374.293,322	26.898
196	569.513,195 374.293,322	197	569.515,343 374.272,197	21.234	197	569.515,343 374.272,197	198	569.520,758 374.248,246	24.556	198	569.520,758 374.248,246	199	569.524,653 374.231,022	17.659
199	569.524,653 374.231,022	200	569.533,426 374.210,106	22.681	200	569.533,426 374.210,106	201	569.547,93 374.175,525	37.499	201	569.547,93 374.175,525	202	569.554,853 374.141,63	34.595
202	569.554,853 374.141,63	203	569.558,314 374.124,683	17.297	203	569.558,314 374.124,683	204	569.567,603 374.092,142	33.841	204	569.567,603 374.092,142	205	569.571,581 374.078,208	14.491
205	569.571,581 374.078,208	206	569.575,628 374.052,921	25.609	206	569.575,628 374.052,921	207	569.565,512 373.984,141	69.52	207	569.565,512 373.984,141	208	569.572,559 373.947,619	37.196
208	569.572,559 373.947,619	209	569.573,181 373.933,928	13.705	209	569.573,181 373.933,928	210	569.575,675 373.916,416	17.689	210	569.575,675 373.916,416	211	569.578,477 373.895,257	21.344

Punct început	X / Y	Punct sfârșit	X / Y	Lungime segment	Punct început	X / Y	Punct sfârșit	X / Y	Lungime segment	Punct început	X / Y	Punct sfârșit	X / Y	Lungime segment
211	569.578,477 373.895,257	212	569.571,317 373.868,186	28.00 2	212	569.571,317 373.868,186	213	569.561,349 373.840,491	29.43 4	213	569.561,349 373.840,491	214	569.552,009 373.805,019	36.68 1
214	569.552,009 373.805,019	215	569.559,803 373.767,861	37.96 7	215	569.559,803 373.767,861	216	569.561,671 373.737,368	30.55	216	569.561,671 373.737,368	217	569.569,453 373.712,786	25.78 4
217	569.569,453 373.712,786	218	569.597,186 373.684,414	39.67 5	218	569.597,186 373.684,414	219	569.628,301 373.668,102	35.13 2	219	569.628,301 373.668,102	220	569.680,404 373.626,37	66.75 5
220	569.680,404 373.626,37	221	569.699,926 373.588,532	42.57 7	221	569.699,926 373.588,532	222	569.725,456 373.536,568	57.89 7	222	569.725,456 373.536,568	223	569.735,305 373.509,623	28.68 9
223	569.735,305 373.509,623	224	569.784,684 373.516,227	49.81 9	224	569.784,684 373.516,227	225	569.813,786 373.515,517	29.11 1	225	569.813,786 373.515,517	226	569.823,369 373.515,283	9.586
226	569.823,369 373.515,283	227	569.846,837 373.512,188	23.67 1	227	569.846,837 373.512,188	228	569.845,978 373.514,319	2.298	228	569.845,978 373.514,319	229	569.808,475 373.587,851	82.54 4
229	569.808,475 373.587,851	230	569.788,881 373.619,455	37.18 5	230	569.788,881 373.619,455	231	569.758,805 373.643,263	38.35 9	231	569.758,805 373.643,263	232	569.738,461 373.695,031	55.62 2
232	569.738,461 373.695,031	233	569.706,859 373.745,916	59.9	233	569.706,859 373.745,916	234	569.686,596 373.781,086	40.59	234	569.686,596 373.781,086	235	569.664,801 373.817,53	42.46 4
235	569.664,801 373.817,53	236	569.648,267 373.857,953	43.67 4	236	569.648,267 373.857,953	237	569.640,481 373.880,878	24.21 1	237	569.640,481 373.880,878	238	569.635,291 373.901,948	21.7
238	569.635,291 373.901,948	239	569.632,906 373.922,497	20.68 7	239	569.632,906 373.922,497	240	569.627,849 373.956,073	33.95 5	240	569.627,849 373.956,073	241	569.626,347 373.959,644	3.874
241	569.626,347 373.959,644	242	569.620,162 373.974,356	15.95 9	242	569.620,162 373.974,356	243	569.619,073 373.976,946	2.81	243	569.619,073 373.976,946	244	569.602,598 373.997,525	26.36 1
244	569.602,598 373.997,525	245	569.591,071 374.022,614	27.61	245	569.591,071 374.022,614	246	569.593,526 374.037,983	15.56 4	246	569.593,526 374.037,983	247	569.593,739 374.043,96	5.981
247	569.593,739 374.043,96	248	569.590,964 374.058,155	14.46 4	248	569.590,964 374.058,155	249	569.587,761 374.069,895	12.16 9	249	569.587,761 374.069,895	250	569.583,491 374.101,595	31.98 6
250	569.583,491 374.101,595	251	569.580,929 374.115,256	13.89 9	251	569.580,929 374.115,256	252	569.578,9 374.137,563	22.39 9	252	569.578,9 374.137,563	253	569.577,939 374.158,589	21.04 8
253	569.577,939 374.158,589	254	569.575,698 374.178,547	20.08 3	254	569.575,698 374.178,547	255	569.576,445 374.195,411	16.88 1	255	569.576,445 374.195,411	256	569.575,698 374.200,213	4.86
256	569.575,698 374.200,213	257	569.572,708 374.206,511	6.972	257	569.572,708 374.206,511	258	569.573,896 374.217,67	11.22 2	258	569.573,896 374.217,67	259	569.580,911 374.271,96	54.74 1
259	569.580,911 374.271,96	260	569.587,147 374.329,328	57.70 6	260	569.587,147 374.329,328	261	569.608,972 374.449,677	122.3 12	261	569.608,972 374.449,677	262	569.624,249 374.472,438	27.41 3
262	569.624,249 374.472,438	263	569.639,059 374.481,947	17.6	263	569.639,059 374.481,947	264	569.686,606 374.483,973	47.59	264	569.686,606 374.483,973	265	569.715,758 374.486,429	29.25 5
265	569.715,758 374.486,429	266	569.764,693 374.492,736	49.34	266	569.764,693 374.492,736	267	569.808,281 374.490,782	43.63 2	267	569.808,281 374.490,782	268	569.821,16 374.489,406	12.95 2
268	569.821,16 374.489,406	269	569.829,684 374.465,501	25.37 9	269	569.829,684 374.465,501	270	569.834,329 374.464,105	4.85	270	569.834,329 374.464,105	271	569.845,234 374.460,005	11.65
271	569.845,234 374.460,005	272	569.857,067 374.458,709	11.90 4	272	569.857,067 374.458,709	273	569.875,901 374.462,355	19.18 4	273	569.875,901 374.462,355	274	569.907,016 374.473,525	33.05 9
274	569.907,016 374.473,525	275	569.943,033 374.496,694	42.82 6	275	569.943,033 374.496,694	276	569.974,51 374.511,173	34.64 7	276	569.974,51 374.511,173	277	569.996,969 374.519,907	24.09 7
277	569.996,969 374.519,907	278	570.030,157 374.523,514	33.38 3	278	570.030,157 374.523,514	279	570.032,883 374.528,335	5.538	279	570.032,883 374.528,335	280	570.114,495 374.672,697	165.8 34
280	570.114,495 374.672,697	281	570.130,202 374.714,051	44.23 6	281	570.130,202 374.714,051	282	570.151,216 374.777,839	67.16	282	570.151,216 374.777,839	283	570.170,889 374.783,66	20.51 6
283	570.170,889 374.783,66	284	570.189,572 374.792,746	20.77 5	284	570.189,572 374.792,746	285	570.197,355 374.805,778	15.17 9	285	570.197,355 374.805,778	286	570.206,594 374.838,927	34.41 2
286	570.206,594 374.838,927	287	570.204,881 374.857,427	18.57 9	287	570.204,881 374.857,427	288	570.197,808 374.892,423	35.70 4	288	570.197,808 374.892,423	289	570.191,523 374.911,228	19.82 7
289	570.191,523 374.911,228	290	570.179,334 374.920,184	15.12 6	290	570.179,334 374.920,184	291	570.154,383 374.948,325	37.60 9	291	570.154,383 374.948,325	292	570.128,585 374.972,203	35.15 2
292	570.128,585 374.972,203	293	570.116,028 374.997,304	28.06 7	293	570.116,028 374.997,304	294	570.095,508 375.042,914	50.01 3	294	570.095,508 375.042,914	295	570.058,722 375.129,975	94.51 4
295	570.058,722 375.129,975	296	570.040,741 375.192,156	64.72 9	296	570.040,741 375.192,156	297	570.040,111 375.199,247	7.119	297	570.040,111 375.199,247	298	570.038,283 375.213,764	14.63 2
298	570.038,283 375.213,764	299	570.036,756 375.220,332	6.743	299	570.036,756 375.220,332	300	570.033,968 375.224,71	5.19	300	570.033,968 375.224,71	301	570.032,176 375.228,094	3.829
301	570.032,176 375.228,094	302	570.028,592 375.231,344	4.838	302	570.028,592 375.231,344	303	570.021,224 375.235,192	8.312	303	570.021,224 375.235,192	304	569.992,531 375.239,994	29.09 2
304	569.992,531 375.239,994	305	569.971,929 375.250,084	22.94	305	569.971,929 375.250,084	306	569.956,371 375.261,466	19.27 7	306	569.956,371 375.261,466	307	569.933,41 375.285,13	32.97 3
307	569.933,41 375.285,13	308	569.919,93 375.297,376	18.21 2	308	569.919,93 375.297,376	309	569.911,217 375.311,844	16.88 9	309	569.911,217 375.311,844	310	569.903,913 375.333,476	22.83 2

Punct început	X / Y	Punct sfârșit	X / Y	Lungime segment	Punct început	X / Y	Punct sfârșit	X / Y	Lungime segment	Punct început	X / Y	Punct sfârșit	X / Y	Lungime segment
310	569.903,913 375.333,476	311	569.898,85 375.373,542	40.38 5	311	569.898,85 375.373,542	312	569.900,577 375.397,892	24.41 1	312	569.900,577 375.397,892	313	569.889,788 375.414,416	19.73 4
313	569.889,788 375.414,416	314	569.884,951 375.428,14	14.55 1	314	569.884,951 375.428,14	315	569.887,587 375.445,751	17.80 7	315	569.887,587 375.445,751	316	569.879,47 375.484,688	39.77 4
316	569.879,47 375.484,688	317	569.873,64 375.502,457	18.70 1	317	569.873,64 375.502,457	318	569.866,489 375.518,355	17.43 2	318	569.866,489 375.518,355	1	569.861,994 375.528,658	11.24 1

** Lungimile segmentelor sunt determinate în planul de proiecție Stereo 70 și sunt rotunjite la 1 milimetru.

*** Distanța dintre puncte este formată din segmente cumulate ce sunt mai mici decât valoarea 1 milimetru.

**DATE DESPRE IMOBILUL NR. 30166**

Oficiul de Cadastru și Publicitate Imobiliară PRAHOVA
Biroul de Cadastru și Publicitate Imobiliară Ploiești

A. Partea I. Descrierea imobilului

TEREN Extravilan

Nr. CF vechi:4997
Nr. cadastral vechi:875

Adresa: Jud. Prahova

Nr. Crt	Nr cadastral Nr. topografic	Suprafața* (mp)	Observații / Referințe
A1	22019	Din acte: 20.000 Masurata: 19.646	Sector cadastral:0 Teren neimprejmuit;

B. Partea II. Proprietari și acte

Inscrieri privitoare la dreptul de proprietate și alte drepturi reale		Referințe
45349 / 01/07/2008		
Act Notarial nr. 1919, din 30/06/2008 emis de NP LUPU M;		
B2	Intabulare, drept de PROPRIETATEcumparare, dobandit prin Conventie, cota actuala 1/1, cota initiala 1/1 1) S.C. 'CONI' S.R.L., CIF:9999999999999	A1

C. Partea III. SARCINI

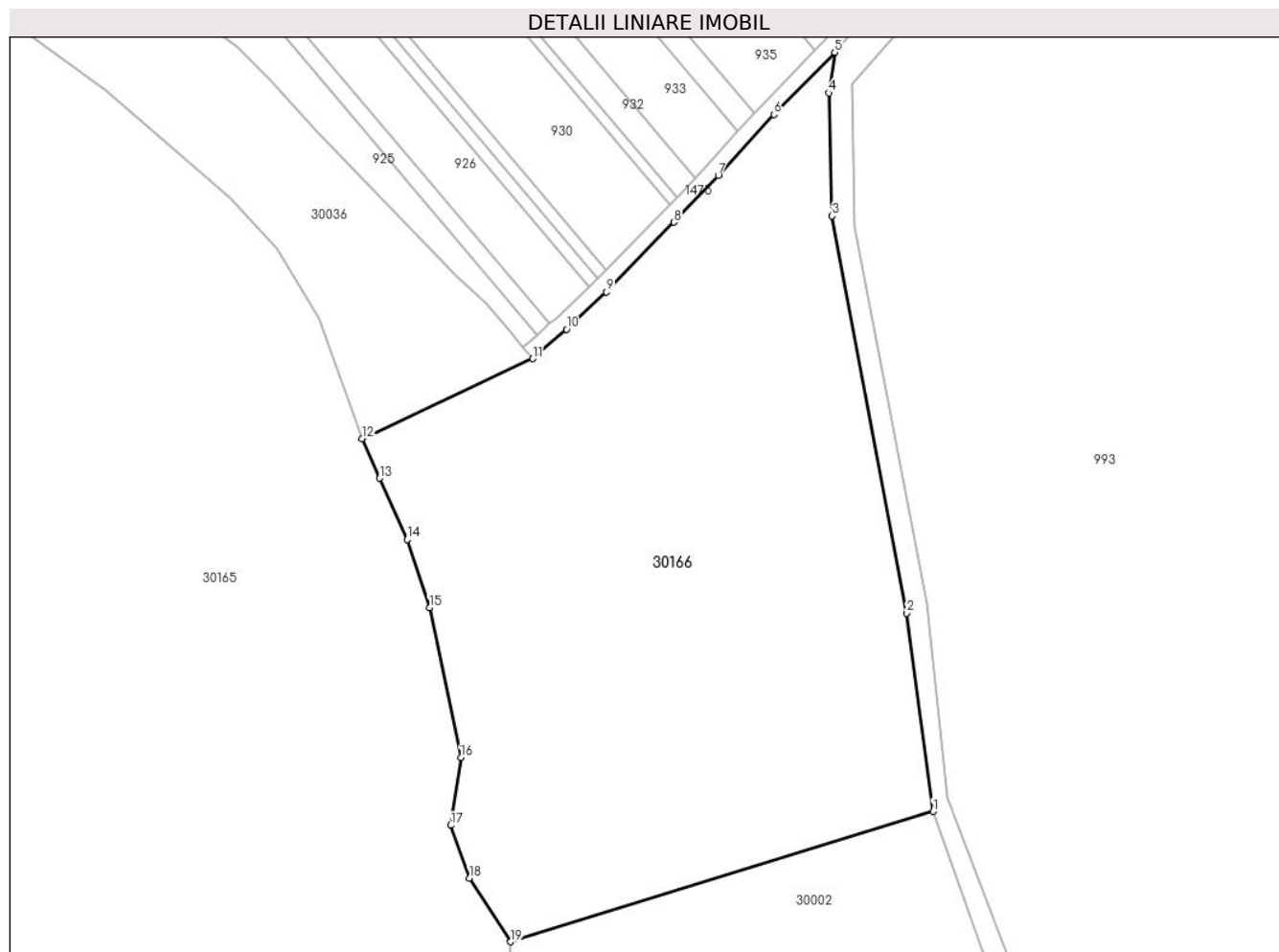
Inscrieri privind dezmembramintele dreptului de proprietate, drepturi reale de garanție și sarcini		Referințe
51047 / 12/06/2018		
Actiune In Instanta nr. 2046/105/2014/a50, din 11/06/2018 emis de TRIBUNALUL PRAHOVA;		
C2	se respinge cererea de radiere intrucat nu s-a raspuns solicitarilor din referatul de completare	A1
81711 / 17/09/2018		
Actiune In Instanta nr. 2046/105, din 11/06/2018 emis de TRIBUNALUL PRAHOVA;		
C3	se radiaza sechestrul asigurator inregistrat sub C1 prin incheierea nr. 70437/2013	A1

Anexa Nr. 1 La Partea I

Teren

Nr cadastral	Suprafața (mp)*	Observații / Referințe
22019	Din acte: 20.000 Masurata: 19.646	

* Suprafața este determinată în planul de proiecție Stereo 70.



Date referitoare la teren

Crt	Categorie folosință	Intravilan	Suprafața (mp)	Tarla	Parcelă	Nr. topo	Observații / Referințe
1	arabil	NU	19.646	4	19/72/1	-	

Lungime Segmente

1) Valorile lungimilor segmentelor sunt obținute din proiecție în plan.

Punct început	X / Y	Punct sfârșit	X / Y	Lungime segment (** (m)
1	570.010,355 375.431,738	2	570.003,496 375.483,295	52.011
2	570.003,496 375.483,295	3	569.984,144 375.586,506	105.01
3	569.984,144 375.586,506	4	569.983,291 375.618,457	31.962
4	569.983,291 375.618,457	5	569.984,792 375.628,996	10.645

Punct început	X / Y	Punct sfârșit	X / Y	Lungime segment (** (m)
5	569.984,792 375.628,996	6	569.969,064 375.612,81	22.569
6	569.969,064 375.612,81	7	569.954,525 375.596,948	21.517
7	569.954,525 375.596,948	8	569.943,037 375.584,835	16.694
8	569.943,037 375.584,835	9	569.925,432 375.566,734	25.25
9	569.925,432 375.566,734	10	569.915,07 375.557,042	14.188
10	569.915,07 375.557,042	11	569.906,263 375.549,386	11.67
11	569.906,263 375.549,386	12	569.861,994 375.528,658	48.881
12	569.861,994 375.528,658	13	569.866,489 375.518,355	11.241
13	569.866,489 375.518,355	14	569.873,64 375.502,457	17.432
14	569.873,64 375.502,457	15	569.879,47 375.484,688	18.701
15	569.879,47 375.484,688	16	569.887,587 375.445,751	39.774
16	569.887,587 375.445,751	17	569.884,951 375.428,14	17.807
17	569.884,951 375.428,14	18	569.889,788 375.414,416	14.551
18	569.889,788 375.414,416	19	569.900,577 375.397,892	19.734
19	569.900,577 375.397,892	1	570.010,355 375.431,738	114.877

** Lungimile segmentelor sunt determinate în planul de proiecție Stereo 70 și sunt rotunjite la 1 milimetru.

*** Distanța dintre puncte este formată din segmente cumulate ce sunt mai mici decât valoarea 1 milimetru.

**DATE DESPRE IMOBILUL NR. 30167**

Oficiul de Cadastru și Publicitate Imobiliară PRAHOVA
Biroul de Cadastru și Publicitate Imobiliară Ploiești

A. Partea I. Descrierea imobilului

TEREN Extravilan

Adresa: Jud. Prahova

Nr. Crt	Nr cadastral Nr. topografic	Suprafața* (mp)	Observații / Referințe
A1		2.656	Sector cadastral:0 Teren neimprejmuit;

B. Partea II. Proprietari și acte

Inscrieri privitoare la dreptul de proprietate și alte drepturi reale		Referințe
/		
Act Normativ nr. 7, din 13/03/1996 emis de PARLAMENTUL ROMANIEI;		
B1	Inscrierea posesiei, drept de PROPRIETATE, dobandit prin Lege, cota actuala 1/1, cota initiala 1/1 1) NEIDENTIFICAT NEIDENTIFICAT	A1
B2	Se noteaza mentiunea proprietar neidentificat	A1

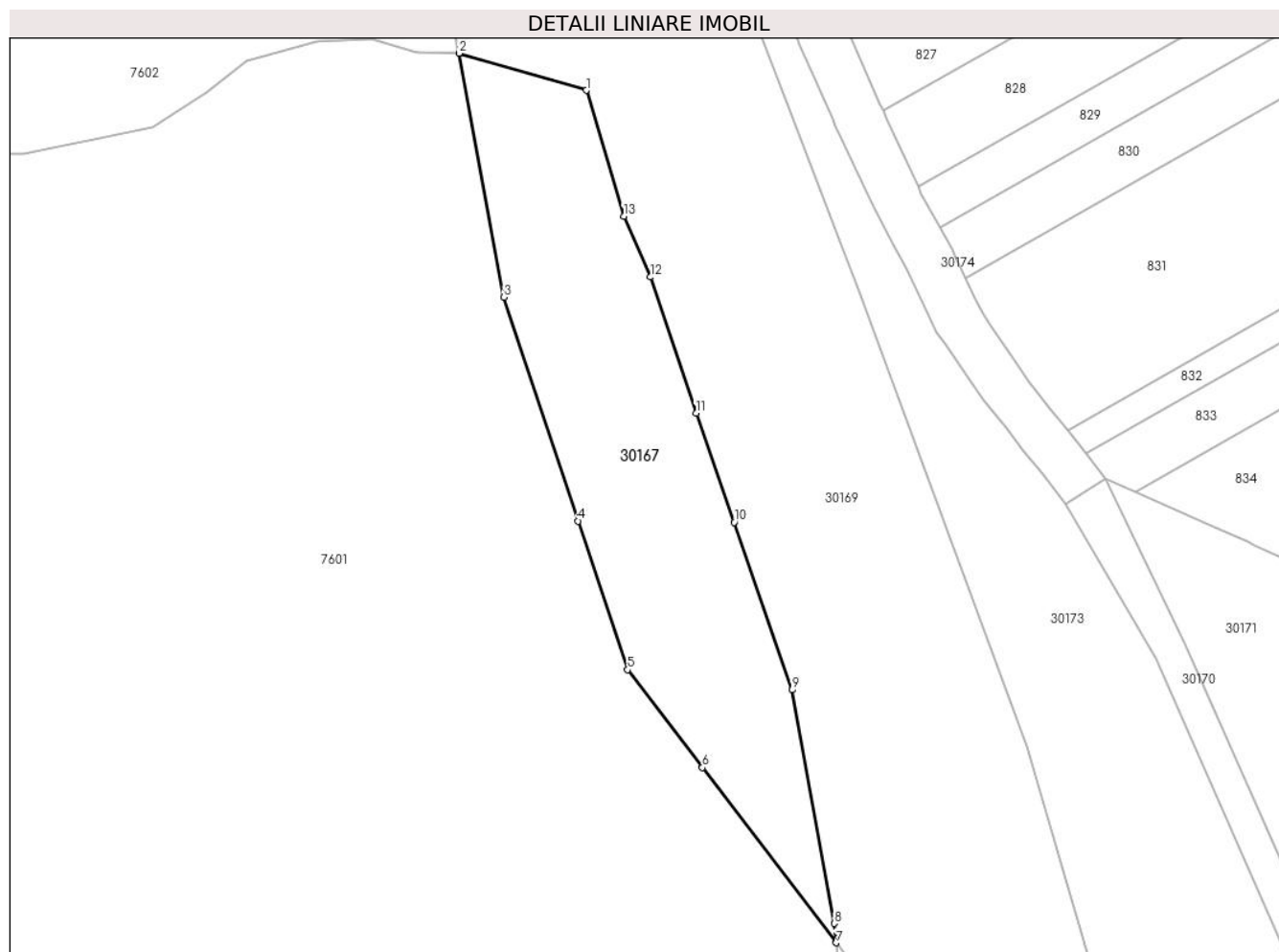
C. Partea III. SARCINI .

Inscrieri privind dezmembramintele dreptului de proprietate, drepturi reale de garanție și sarcini	Referințe
NU SUNT	

Teren

Nr cadastral	Suprafața (mp)*	Observații / Referințe
	2.656	

* Suprafața este determinată în planul de proiecție Stereo 70.



Date referitoare la teren

Crt	Categorie folosință	Intra vilan	Suprafața (mp)	Tarla	Parcelă	Nr. topo	Observații / Referințe
1	faneata	NU	2.656	-	-	-	

Lungime Segmente

1) Valorile lungimilor segmentelor sunt obținute din proiecție în plan.

Punct început	X / Y	Punct sfârșit	X / Y	Lungime segment (** (m)
1	568.029,667 376.762,662	2	568.009,874 376.768,429	20.616
2	568.009,874 376.768,429	3	568.016,881 376.730,51	38.561
3	568.016,881 376.730,51	4	568.028,409 376.695,694	36.675
4	568.028,409 376.695,694	5	568.036,115 376.672,561	24.383
5	568.036,115 376.672,561	6	568.047,74 376.657,362	19.135

Punct început	X / Y	Punct sfârșit	X / Y	Lungime segment (** (m)
6	568.047,74 376.657,362	7	568.068,583 376.630,109	34.31
7	568.068,583 376.630,109	8	568.068,272 376.633,097	3.004
8	568.068,272 376.633,097	9	568.061,667 376.669,416	36.915
9	568.061,667 376.669,416	10	568.052,671 376.695,488	27.58
10	568.052,671 376.695,488	11	568.046,749 376.712,452	17.968
11	568.046,749 376.712,452	12	568.039,688 376.733,629	22.323
12	568.039,688 376.733,629	13	568.035,475 376.743,079	10.347
13	568.035,475 376.743,079	1	568.029,667 376.762,662	20.426

** Lungimile segmentelor sunt determinate în planul de proiecție Stereo 70 și sunt rotunjite la 1 milimetru.

*** Distanța dintre puncte este formată din segmente cumulate ce sunt mai mici decât valoarea 1 milimetru.

**DATE DESPRE IMOBILUL NR. 30169**

Oficiul de Cadastru și Publicitate Imobiliară PRAHOVA
Biroul de Cadastru și Publicitate Imobiliară Ploiești

A. Partea I. Descrierea imobilului

TEREN Extravilan

Adresa: Jud. Prahova, HR1

Nr. Crt	Nr cadastral Nr. topografic	Suprafața* (mp)	Observații / Referințe
A1	29429	13.970	Sector cadastral:0 Teren neimprejmuit;

B. Partea II. Proprietari și acte

Inscrieri privitoare la dreptul de proprietate și alte drepturi reale		Referințe
75721 / 08/06/2021		
Act Administrativ nr. ANEXA 12 LA HG 1705, din 26/04/2016 emis de MINISTERUL MEDIULUI APELOR SI PADURILOR (act normativ nr 1705 din 29.11.2006, emis de GUVERNUL ROMANIEI;act administrativ nr 10908 din 07.06.2021, emis de ADMINISTRATIA BAZINALA DE APA BUZAU-IALOMITA;act normativ nr 107 din 25.09.1996, emis de PARLAMENTUL ROMANIEI);		
B1	Intabulare, drept de PROPRIETATE, dobandit prin Lege, cota actuala 1/1, cota initiala 1/1 1) STATUL ROMAN , CIF:9999999999999	A1
B2	Intabulare, drept de ADMINISTRARE, dobandit prin Lege, cota actuala 1/1, cota initiala 1/1 1) ADMINISTRAȚIA NAȚIONALĂ APELE ROMÂNE - ADMINISTRAȚIA BAZINALĂ DE APĂ BUZĂU - IALOMIȚA , CIF:9999999999999	A1

C. Partea III. SARCINI .

Inscrieri privind dezmembramintele dreptului de proprietate, drepturi reale de garanție și sarcini	Referințe
NU SUNT	

Anexa Nr. 1 La Partea I

Teren

Nr cadastral	Suprafața (mp)*	Observații / Referințe
29429	13.970	

* Suprafața este determinată în planul de proiecție Stereo 70.



Date referitoare la teren

Crt	Categorie folosință	Intravilan	Suprafața (mp)	Tarla	Parcelă	Nr. topo	Observații / Referințe
1	ape curgătoare	NU	13.970	-	1	-	

Lungime Segmente

1) Valorile lungimilor segmentelor sunt obținute din proiecție în plan.

Punct început	X / Y	Punct sfârșit	X / Y	Lungime segment (** (m))
1	567.912,282 377.048,141	2	567.889,422 377.027,944	30.504
3	567.891,741 377.025,611	4	567.900,989 377.016,309	13.117
5	567.930,83 376.989,269	6	567.952,045 376.955,702	39.709
7	567.971,162 376.924,0	8	567.975,359 376.911,412	13.269
9	567.979,555 376.898,825	10	567.985,85 376.861,995	37.364

Punct început	X / Y	Punct sfârșit	X / Y	Lungime segment (** (m))
2	567.889,422 377.027,944	3	567.891,741 377.025,611	3.289
4	567.900,989 377.016,309	5	567.930,83 376.989,269	40.27
6	567.952,045 376.955,702	7	567.971,162 376.924,0	37.02
8	567.975,359 376.911,412	9	567.979,555 376.898,825	13.268
10	567.985,85 376.861,995	11	567.997,74 376.830,293	33.858

Punct început	X / Y	Punct sfârșit	X / Y	Lungime segment (** (m)
11	567.997,74 376.830,293	12	568.004,883 376.795,436	35.581
13	568.009,874 376.768,429	14	568.029,667 376.762,662	20.616
15	568.035,475 376.743,079	16	568.039,688 376.733,629	10.347
17	568.046,749 376.712,452	18	568.052,671 376.695,488	17.968
19	568.061,667 376.669,416	20	568.068,272 376.633,097	36.915
21	568.068,583 376.630,109	22	568.082,415 376.612,024	22.768
23	568.138,098 376.531,422	24	568.121,117 376.576,864	48.511
25	568.109,121 376.623,656	26	568.098,305 376.660,618	38.512
27	568.072,288 376.730,901	28	568.038,537 376.819,505	94.815
29	568.032,047 376.839,495	30	568.010,709 376.872,51	39.31
31	567.991,149 376.905,271	32	567.976,161 376.946,159	43.548
33	567.958,888 376.976,381	34	567.938,82 377.008,127	37.557
35	567.921,038 377.034,031	1	567.912,282 377.048,141	16.606

Punct început	X / Y	Punct sfârșit	X / Y	Lungime segment (** (m)
12	568.004,883 376.795,436	13	568.009,874 376.768,429	27.464
14	568.029,667 376.762,662	15	568.035,475 376.743,079	20.426
16	568.039,688 376.733,629	17	568.046,749 376.712,452	22.323
18	568.052,671 376.695,488	19	568.061,667 376.669,416	27.58
20	568.068,272 376.633,097	21	568.068,583 376.630,109	3.004
22	568.082,415 376.612,024	23	568.138,098 376.531,422	97.966
24	568.121,117 376.576,864	25	568.109,121 376.623,656	48.305
26	568.098,305 376.660,618	27	568.072,288 376.730,901	74.944
28	568.038,537 376.819,505	29	568.032,047 376.839,495	21.017
30	568.010,709 376.872,51	31	567.991,149 376.905,271	38.156
32	567.976,161 376.946,159	33	567.958,888 376.976,381	34.81
34	567.938,82 377.008,127	35	567.921,038 377.034,031	31.42

** Lungimile segmentelor sunt determinate în planul de proiecție Stereo 70 și sunt rotunjite la 1 milimetru.

*** Distanța dintre puncte este formată din segmente cumulate ce sunt mai mici decât valoarea 1 milimetru.

**DATE DESPRE IMOBILUL NR. 30170**

Oficiul de Cadastru și Publicitate Imobiliară PRAHOVA
Biroul de Cadastru și Publicitate Imobiliară Ploiești

A. Partea I. Descrierea imobilului

TEREN Extravilan

Adresa: Jud. Prahova

Nr. Crt	Nr cadastral Nr. topografic	Suprafața* (mp)	Observații / Referințe
A1		4.209	Sector cadastral:0 Teren neimprejmuit;

B. Partea II. Proprietari și acte

Inscrieri privitoare la dreptul de proprietate și alte drepturi reale		Referințe
/		
Act Normativ nr. 7, din 13/03/1996 emis de PARLAMENTUL ROMANIEI;		
B1	Inscrierea posesiei, drept de PROPRIETATE, dobandit prin Lege, cota actuala 1/1, cota initiala 1/1 1) NEIDENTIFICAT NEIDENTIFICAT	A1
B2	Se noteaza mentiunea proprietar neidentificat	A1

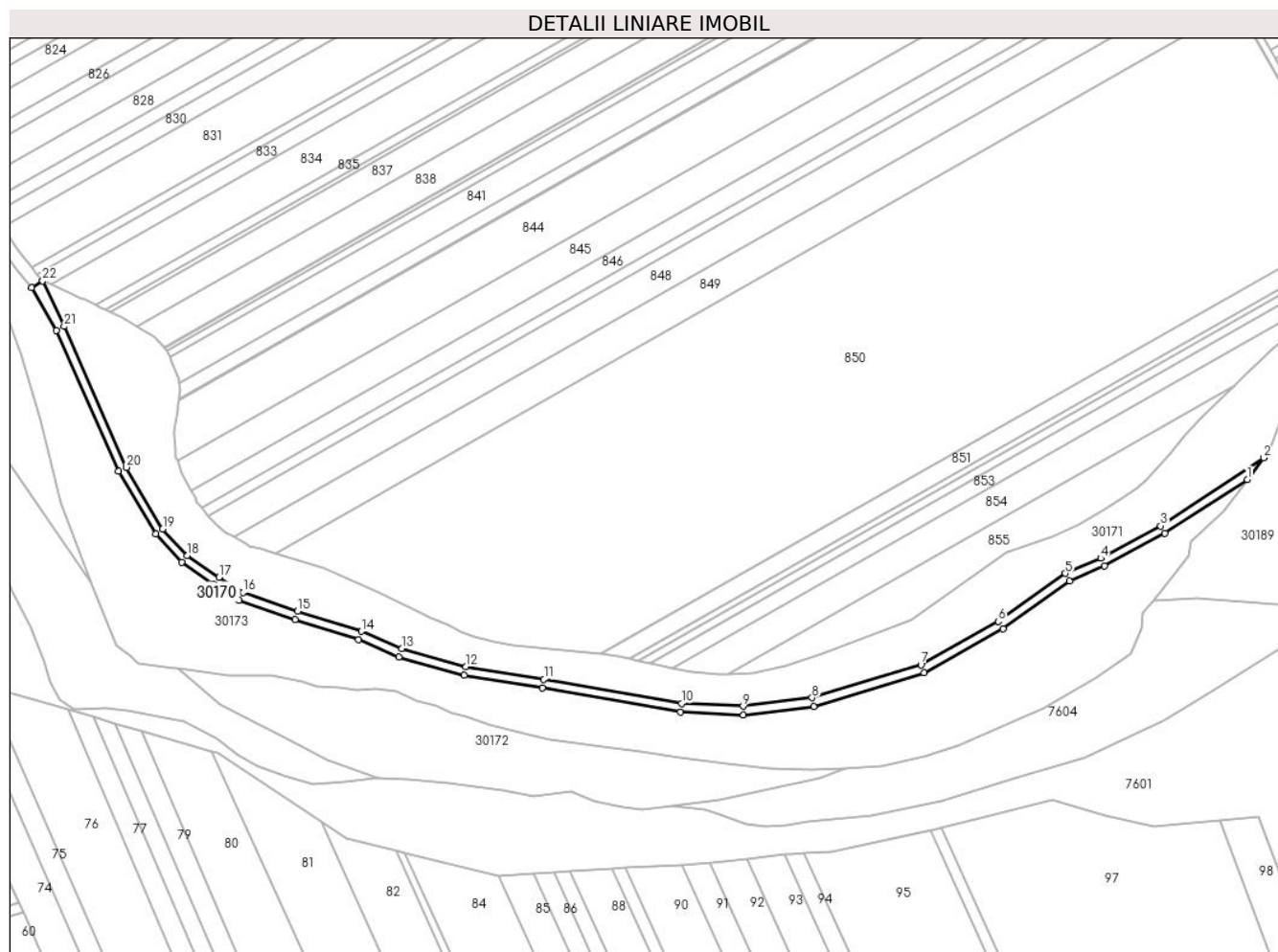
C. Partea III. SARCINI .

Inscrieri privind dezmembramintele dreptului de proprietate, drepturi reale de garanție și sarcini	Referințe
NU SUNT	

Teren

Nr cadastral	Suprafața (mp)*	Observații / Referințe
	4.209	

* Suprafața este determinată în planul de proiecție Stereo 70.



Date referitoare la teren

Crt	Categorie folosință	Intra vilan	Suprafața (mp)	Tarla	Parcelă	Nr. topo	Observații / Referințe
1	drum	NU	4.209	-	3	-	

Lungime Segmente

1) Valorile lungimilor segmentelor sunt obținute din proiecție în plan.

Punct început	X / Y	Punct sfârșit	X / Y	Lungime segment
1	568.793,719 376.589,882	2	568.803,027 376.601,985	15.268
4	568.710,517 376.545,272	5	568.690,518 376.536,603	21.797
7	568.608,597 376.484,843	8	568.546,859 376.466,145	64.507
10	568.472,872 376.462,901	11	568.394,82 376.476,612	79.247
13	568.314,246 376.493,96	14	568.291,457 376.503,706	24.786
16	568.224,224 376.525,857	17	568.210,564 376.534,276	16.046
2	568.744,48 376.563,497	3	568.744,48 376.563,497	70.065
5	568.690,518 376.536,603	6	568.652,503 376.509,352	46.773
8	568.546,859 376.466,145	9	568.507,731 376.461,276	39.43
11	568.394,82 376.476,612	12	568.350,683 376.483,689	44.701
14	568.291,457 376.503,706	15	568.255,208 376.515,146	38.011
17	568.210,564 376.534,276	18	568.192,61 376.546,698	21.832
3	568.744,48 376.563,497	4	568.710,517 376.545,272	38.544
6	568.652,503 376.509,352	7	568.608,597 376.484,843	50.283
9	568.507,731 376.461,276	10	568.472,872 376.462,901	34.897
12	568.350,683 376.483,689	13	568.314,246 376.493,96	37.857
15	568.255,208 376.515,146	16	568.224,224 376.525,857	32.783
18	568.192,61 376.546,698	19	568.178,635 376.561,792	20.57

Punct început	X / Y	Punct sfârșit	X / Y	Lungime segment	Punct început	X / Y	Punct sfârșit	X / Y	Lungime segment	Punct început	X / Y	Punct sfârșit	X / Y	Lungime segment
19	568.178,635 376.561,792	20	568.158,166 376.596,664	40.436	20	568.158,166 376.596,664	21	568.122,777 376.676,494	87.322	21	568.122,777 376.676,494	22	568.110,549 376.702,327	28.581
22	568.110,549 376.702,327	23	568.104,308 376.698,405	7.371	23	568.104,308 376.698,405	24	568.118,315 376.674,222	27.947	24	568.118,315 376.674,222	25	568.153,71 376.594,377	87.339
25	568.153,71 376.594,377	26	568.174,598 376.558,793	41.262	26	568.174,598 376.558,793	27	568.189,314 376.542,899	21.661	27	568.189,314 376.542,899	28	568.207,828 376.530,089	22.514
28	568.207,828 376.530,089	29	568.222,07 376.521,311	16.73	29	568.222,07 376.521,311	30	568.253,639 376.510,399	33.402	30	568.253,639 376.510,399	31	568.289,718 376.499,012	37.833
31	568.289,718 376.499,012	32	568.312,577 376.489,236	24.862	32	568.312,577 376.489,236	33	568.349,605 376.478,798	38.471	33	568.349,605 376.478,798	34	568.393,992 376.471,681	44.954
34	568.393,992 376.471,681	35	568.472,321 376.457,922	79.528	35	568.472,321 376.457,922	36	568.507,925 376.456,261	35.643	36	568.507,925 376.456,261	37	568.547,9 376.461,236	40.283
37	568.547,9 376.461,236	38	568.610,563 376.480,214	65.474	38	568.610,563 376.480,214	39	568.655,186 376.505,123	51.105	39	568.655,186 376.505,123	40	568.692,997 376.532,228	46.523
40	568.692,997 376.532,228	41	568.712,698 376.540,768	21.472	41	568.712,698 376.540,768	42	568.747,04 376.559,196	38.974	42	568.747,04 376.559,196	1	568.793,719 376.589,882	55.862

** Lungimile segmentelor sunt determinate în planul de proiecție Stereo 70 și sunt rotunjite la 1 milimetru.

*** Distanța dintre puncte este formată din segmente cumulate ce sunt mai mici decât valoarea 1 milimetru.

**DATE DESPRE IMOBILUL NR. 30171**

Oficiul de Cadastru și Publicitate Imobiliară PRAHOVA
Biroul de Cadastru și Publicitate Imobiliară Ploiești

A. Partea I. Descrierea imobilului

TEREN Extravilan

Adresa: Jud. Prahova

Nr. Crt	Nr cadastral Nr. topografic	Suprafața* (mp)	Observații / Referințe
A1		24.042	Sector cadastral:0 Teren neimprejmuit;

B. Partea II. Proprietari și acte

Inscrieri privitoare la dreptul de proprietate și alte drepturi reale		Referințe
/		
Act Normativ nr. 7, din 13/03/1996 emis de PARLAMENTUL ROMANIEI;		
B1	Inscrierea posesiei, drept de PROPRIETATE, dobandit prin Lege, cota actuala 1/1, cota initiala 1/1 1) NEIDENTIFICAT NEIDENTIFICAT	A1
B2	Se noteaza mentiunea proprietar neidentificat	A1

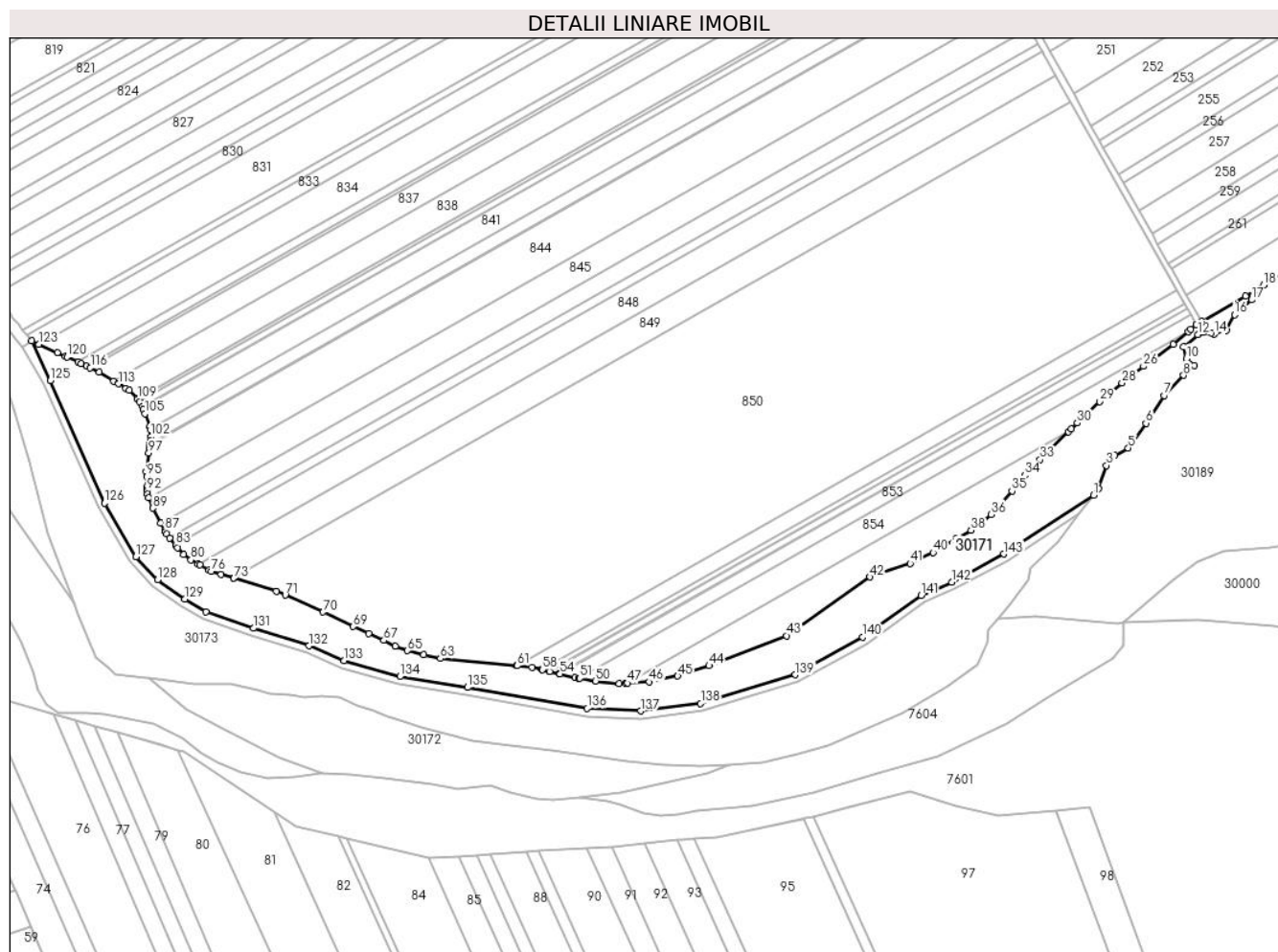
C. Partea III. SARCINI .

Inscrieri privind dezmembramintele dreptului de proprietate, drepturi reale de garanție și sarcini	Referințe
NU SUNT	

Teren

Nr cadastral	Suprafața (mp)*	Observații / Referințe
	24.042	

* Suprafața este determinată în planul de proiecție Stereo 70.



Date referitoare la teren

Crt	Categorie folosință	Intra vilan	Suprafața (mp)	Tarla	Parcelă	Nr. topo	Observații / Referințe
1	faneata	NU	24.042	-	4	-	

Lungime Segmente

1) Valorile lungimilor segmentelor sunt obținute din proiecție în plan.

Punct început	X / Y	Punct sfârșit	X / Y	Lungime segment
1	568.803,027 376.601,985	2	568.806,165 376.606,065	5.147
4	568.817,033 376.627,796	5	568.825,592 376.632,686	9.857
7	568.848,959 376.666,913	8	568.861,73 376.679,952	18.251
10	568.863,632 376.690,817	11	568.861,73 376.698,559	7.972
13	568.879,798 376.707,523	14	568.881,7 376.706,844	2.02
16	568.895,014 376.719,476	17	568.906,154 376.729,119	14.734
2	568.806,165 376.606,065	3	568.811,463 376.621,277	16.108
5	568.825,592 376.632,686	6	568.837,276 376.648,713	19.834
8	568.861,73 376.679,952	9	568.868,658 376.686,471	9.513
11	568.861,73 376.698,559	12	568.870,968 376.706,573	12.23
14	568.881,7 376.706,844	15	568.889,58 376.709,153	8.211
17	568.906,154 376.729,119	18	568.914,009 376.738,795	12.463
3	568.811,463 376.621,277	4	568.817,033 376.627,796	8.575
6	568.837,276 376.648,713	7	568.848,959 376.666,913	21.627
9	568.868,658 376.686,471	10	568.863,632 376.690,817	6.644
12	568.870,968 376.706,573	13	568.879,798 376.707,523	8.881
15	568.889,58 376.709,153	16	568.895,014 376.719,476	11.666
18	568.914,009 376.738,795	19	568.910,313 376.736,41	4.399

Punct început	X / Y	Punct sfârșit	X / Y	Lungime segment	Punct început	X / Y	Punct sfârșit	X / Y	Lungime segment	Punct început	X / Y	Punct sfârșit	X / Y	Lungime segment
19	568.910,313 376.736,41	20	568.902,016 376.731,66	9.56	20	568.902,016 376.731,66	21	568.873,323 376.715,233	33.06 3	21	568.873,323 376.715,233	22	568.869,875 376.713,203	4.001
22	568.869,875 376.713,203	23	568.866,317 376.710,04	4.761	23	568.866,317 376.710,04	24	568.864,668 376.708,574	2.206	24	568.864,668 376.708,574	25	568.855,12 376.700,087	12.77 5
25	568.855,12 376.700,087	26	568.835,636 376.685,836	24.14	26	568.835,636 376.685,836	27	568.828,102 376.680,028	9.513	27	568.828,102 376.680,028	28	568.821,6 376.675,015	8.21
28	568.821,6 376.675,015	29	568.807,16 376.662,848	18.88 3	29	568.807,16 376.662,848	30	568.792,55 376.648,855	20.23	30	568.792,55 376.648,855	31	568.788,546 376.644,954	5.59
31	568.788,546 376.644,954	32	568.786,754 376.643,208	2.502	32	568.786,754 376.643,208	33	568.768,172 376.625,106	25.94 2	33	568.768,172 376.625,106	34	568.758,212 376.614,899	14.26 1
34	568.758,212 376.614,899	35	568.749,867 376.604,619	13.24 1	35	568.749,867 376.604,619	36	568.736,396 376.589,312	20.39	36	568.736,396 376.589,312	37	568.731,171 376.584,7	6.969
37	568.731,171 376.584,7	38	568.723,123 376.578,994	9.866	38	568.723,123 376.578,994	39	568.713,388 376.573,391	11.23 2	39	568.713,388 376.573,391	40	568.698,458 376.564,515	17.36 9
40	568.698,458 376.564,515	41	568.683,431 376.557,389	16.63 1	41	568.683,431 376.557,389	42	568.657,231 376.548,602	27.63 4	42	568.657,231 376.548,602	43	568.602,85 376.510,289	66.52 2
43	568.602,85 376.510,289	44	568.552,308 376.490,713	54.20 1	44	568.552,308 376.490,713	45	568.531,859 376.484,038	21.51 1	45	568.531,859 376.484,038	46	568.513,252 376.480,245	18.99
46	568.513,252 376.480,245	47	568.499,23 376.479,462	14.04 4	47	568.499,23 376.479,462	48	568.497,817 376.479,383	1.415	48	568.497,817 376.479,383	49	568.493,734 376.479,155	4.089
49	568.493,734 376.479,155	50	568.478,317 376.480,811	15.50 6	50	568.478,317 376.480,811	51	568.467,93 376.482,63	10.54 5	51	568.467,93 376.482,63	52	568.467,222 376.482,754	0.719
52	568.467,222 376.482,754	53	568.464,741 376.483,189	2.519	53	568.464,741 376.483,189	54	568.455,187 376.485,459	9.82	54	568.455,187 376.485,459	55	568.454,646 376.485,588	0.556
55	568.454,646 376.485,588	56	568.448,412 376.487,069	6.408	56	568.448,412 376.487,069	57	568.447,933 376.487,183	0.492	57	568.447,933 376.487,183	58	568.443,629 376.488,205	4.424
58	568.443,629 376.488,205	59	568.443,192 376.488,309	0.449	59	568.443,192 376.488,309	60	568.436,914 376.489,801	6.453	60	568.436,914 376.489,801	61	568.427,326 376.490,715	9.631
61	568.427,326 376.490,715	62	568.426,934 376.490,752	0.394	62	568.426,934 376.490,752	63	568.377,095 376.495,503	50.06 5	63	568.377,095 376.495,503	64	568.366,16 376.497,83	11.18
64	568.366,16 376.497,83	65	568.355,692 376.500,59	10.82 6	65	568.355,692 376.500,59	66	568.347,73 376.503,597	8.511	66	568.347,73 376.503,597	67	568.340,275 376.507,274	8.312
67	568.340,275 376.507,274	68	568.330,252 376.511,577	10.90 8	68	568.330,252 376.511,577	69	568.320,357 376.516,291	10.96 1	69	568.320,357 376.516,291	70	568.300,674 376.525,7	21.81 6
70	568.300,674 376.525,7	71	568.275,99 376.536,726	27.03 5	71	568.275,99 376.536,726	72	568.270,21 376.539,307	6.33	72	568.270,21 376.539,307	73	568.242,464 376.547,736	28.99 8
73	568.242,464 376.547,736	74	568.242,444 376.547,742	0.021	74	568.242,444 376.547,742	75	568.234,19 376.550,25	8.627	75	568.234,19 376.550,25	76	568.227,58 376.552,25	6.906
76	568.227,58 376.552,25	77	568.226,209 376.553,037	1.581	77	568.226,209 376.553,037	78	568.220,399 376.556,372	6.699	78	568.220,399 376.556,372	79	568.219,169 376.557,078	1.418
79	568.219,169 376.557,078	80	568.214,48 376.559,77	5.407	80	568.214,48 376.559,77	81	568.209,826 376.563,242	5.806	81	568.209,826 376.563,242	82	568.205,701 376.567,529	5.949
82	568.205,701 376.567,529	83	568.204,352 376.569,247	2.184	83	568.204,352 376.569,247	84	568.200,804 376.573,767	5.746	84	568.200,804 376.573,767	85	568.198,534 376.576,66	3.677
85	568.198,534 376.576,66	86	568.197,777 376.578,07	1.6	86	568.197,777 376.578,07	87	568.197,304 376.578,952	1.001	87	568.197,304 376.578,952	88	568.194,813 376.583,595	5.269
88	568.194,813 376.583,595	89	568.189,564 376.593,378	11.10 2	89	568.189,564 376.593,378	90	568.186,951 376.600,315	7.413	90	568.186,951 376.600,315	91	568.186,103 376.602,567	2.406
91	568.186,103 376.602,567	92	568.185,971 376.604,738	2.175	92	568.185,971 376.604,738	93	568.185,93 376.605,424	0.687	93	568.185,93 376.605,424	94	568.185,805 376.607,477	2.057
94	568.185,805 376.607,477	95	568.185,508 376.614,078	6.608	95	568.185,508 376.614,078	96	568.185,362 376.617,331	3.256	96	568.185,362 376.617,331	97	568.186,948 376.629,522	12.29 4
97	568.186,948 376.629,522	98	568.187,294 376.632,175	2.675	98	568.187,294 376.632,175	99	568.187,596 376.634,5	2.345	99	568.187,596 376.634,5	100	568.187,698 376.635,286	0.793
100	568.187,698 376.635,286	101	568.187,932 376.637,083	1.812	101	568.187,932 376.637,083	102	568.188,324 376.640,095	3.037	102	568.188,324 376.640,095	103	568.187,961 376.644,569	4.489
103	568.187,961 376.644,569	104	568.187,791 376.646,667	2.105	104	568.187,791 376.646,667	105	568.184,341 376.654,891	8.918	105	568.184,341 376.654,891	106	568.183,41 376.657,806	3.06
106	568.183,41 376.657,806	107	568.182,793 376.659,737	2.027	107	568.182,793 376.659,737	108	568.180,865 376.662,592	3.445	108	568.180,865 376.662,592	109	568.179,608 376.664,454	2.247
109	568.179,608 376.664,454	110	568.179,413 376.664,742	0.348	110	568.179,413 376.664,742	111	568.174,151 376.670,227	7.601	111	568.174,151 376.670,227	112	568.172,001 376.671,541	2.52
112	568.172,001 376.671,541	113	568.167,2 376.674,474	5.626	113	568.167,2 376.674,474	114	568.164,135 376.676,347	3.592	114	568.164,135 376.676,347	115	568.154,771 376.682,07	10.97 4
115	568.154,771 376.682,07	116	568.148,887 376.684,836	6.502	116	568.148,887 376.684,836	117	568.146,301 376.686,051	2.857	117	568.146,301 376.686,051	118	568.142,84 376.687,678	3.824

Punct început	X / Y	Punct sfârșit	X / Y	Lungime segment	Punct început	X / Y	Punct sfârșit	X / Y	Lungime segment	Punct început	X / Y	Punct sfârșit	X / Y	Lungime segment
118	568.142,84 376.687,678	119	568.140,978 376.688,553	2.057	119	568.140,978 376.688,553	120	568.133,564 376.692,039	8.193	120	568.133,564 376.692,039	121	568.132,574 376.692,481	1.084
121	568.132,574 376.692,481	122	568.127,376 376.694,805	5.694	122	568.127,376 376.694,805	123	568.115,199 376.700,248	13.338	123	568.115,199 376.700,248	124	568.110,549 376.702,327	5.094
124	568.110,549 376.702,327	125	568.122,777 376.676,494	28.581	125	568.122,777 376.676,494	126	568.158,166 376.596,664	87.322	126	568.158,166 376.596,664	127	568.178,635 376.561,792	40.436
127	568.178,635 376.561,792	128	568.192,61 376.546,698	20.57	128	568.192,61 376.546,698	129	568.210,564 376.534,276	21.832	129	568.210,564 376.534,276	130	568.224,224 376.525,857	16.046
130	568.224,224 376.525,857	131	568.255,208 376.515,146	32.783	131	568.255,208 376.515,146	132	568.291,457 376.503,706	38.011	132	568.291,457 376.503,706	133	568.314,246 376.493,96	24.786
133	568.314,246 376.493,96	134	568.350,683 376.483,689	37.857	134	568.350,683 376.483,689	135	568.394,82 376.476,612	44.701	135	568.394,82 376.476,612	136	568.472,872 376.462,901	79.247
136	568.472,872 376.462,901	137	568.507,731 376.461,276	34.897	137	568.507,731 376.461,276	138	568.546,859 376.466,145	39.43	138	568.546,859 376.466,145	139	568.608,597 376.484,843	64.507
139	568.608,597 376.484,843	140	568.652,503 376.509,352	50.283	140	568.652,503 376.509,352	141	568.690,518 376.536,603	46.773	141	568.690,518 376.536,603	142	568.710,517 376.545,272	21.797
142	568.710,517 376.545,272	143	568.744,48 376.563,497	38.544	143	568.744,48 376.563,497	144	568.803,027 376.601,985	70.065					

** Lungimile segmentelor sunt determinate în planul de proiecție Stereo 70 și sunt rotunjite la 1 milimetru.

*** Distanța dintre puncte este formată din segmente cumulate ce sunt mai mici decât valoarea 1 milimetru.

**DATE DESPRE IMOBILUL NR. 30172**

Oficiul de Cadastru și Publicitate Imobiliară PRAHOVA
Biroul de Cadastru și Publicitate Imobiliară Ploiești

A. Partea I. Descrierea imobilului

TEREN Extravilan

Adresa: Jud. Prahova, HR1

Nr. Crt	Nr cadastral Nr. topografic	Suprafața* (mp)	Observații / Referințe
A1	29433	10.787	Sector cadastral:0 Teren neimprejmuit;

B. Partea II. Proprietari și acte

Inscrieri privitoare la dreptul de proprietate și alte drepturi reale		Referințe
75706 / 08/06/2021		
Act Normativ nr. 107, din 25/09/1996 emis de PARLAMENTUL ROMANIEI (act administrativ nr 10909 din 07.06.2021, emis de ADMINISTRATIA NATIONALA -ADMINISTRATIA BAZINALA DE APA BUZAU-IALOMITA;act administrativ nr ANEXA 12 LA HOTARARE GUVERN 1705 din 26.04.2016, emis de MINISTERUL MEDIULUI APELOR SI PADURILOR;act administrativ nr 10909 din 07.06.2021, emis de ADMINISTRATIA NATIONALA -ADMINISTRATIA BAZINALA DE APA BUZAU-IALOMITA;act normativ nr 1705 din 29.11.2006, emis de GUVERNUL ROMANIEI);		
B1	Intabulare, drept de PROPRIETATE(domeniul public), dobandit prin Lege, cota actuala 1/1, cota initiala 1/1 1) STATUL ROMAN , CIF:9999999999999	A1
B2	Intabulare, drept de ADMINISTRARE, dobandit prin Lege, cota actuala 1/1, cota initiala 1/1 1) ADMINISTRAȚIA NAȚIONALĂ APELE ROMÂNE - ADMINISTRAȚIA BAZINALĂ DE APĂ BUZĂU - IALOMIȚA , CIF:23706189	A1

C. Partea III. SARCINI .

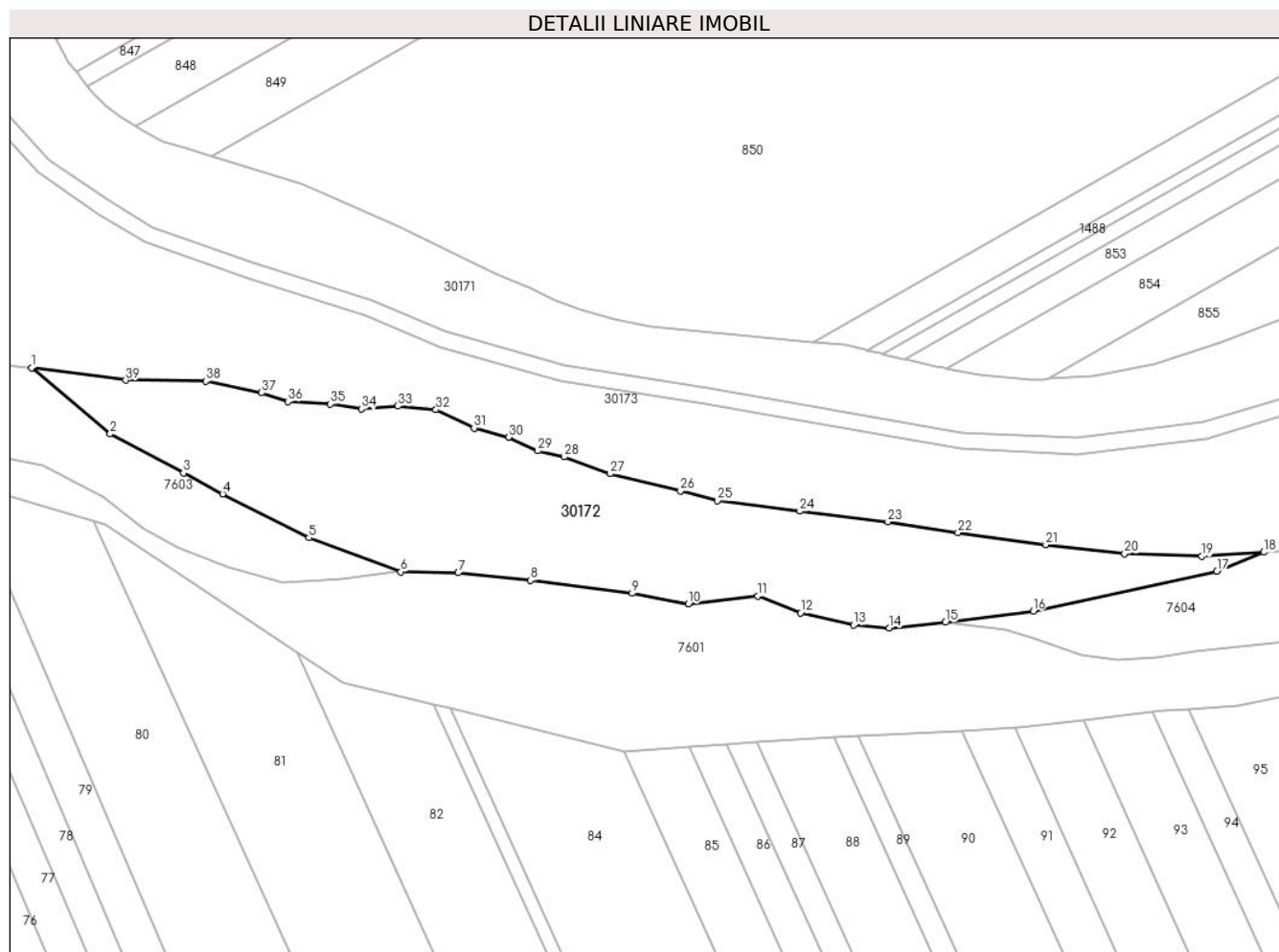
Inscrieri privind dezmembramintele dreptului de proprietate, drepturi reale de garanție și sarcini	Referințe
NU SUNT	

Anexa Nr. 1 La Partea I

Teren

Nr cadastral	Suprafața (mp)*	Observații / Referințe
29433	10.787	

* Suprafața este determinată în planul de proiecție Stereo 70.



Date referitoare la teren

Crt	Categorie folosință	Intravilan	Suprafața (mp)	Tarla	Parcelă	Nr. topo	Observații / Referințe
1	ape curgătoare	NU	10.787	-	1	-	

Lungime Segmente

1) Valorile lungimilor segmentelor sunt obținute din proiecție în plan.

Punct început	X / Y	Punct sfârșit	X / Y	Lungime segment (** (m)
1	568.187,185 376.482,831	2	568.211,282 376.462,604	31.461
3	568.233,802 376.450,581	4	568.245,825 376.444,162	13.629
5	568.272,319 376.430,749	6	568.300,563 376.420,278	30.123
7	568.318,126 376.419,964	8	568.340,332 376.417,687	22.322
9	568.371,536 376.413,702	10	568.388,732 376.410,4	17.51

Punct început	X / Y	Punct sfârșit	X / Y	Lungime segment (** (m)
2	568.211,282 376.462,604	3	568.233,802 376.450,581	25.528
4	568.245,825 376.444,162	5	568.272,319 376.430,749	29.696
6	568.300,563 376.420,278	7	568.318,126 376.419,964	17.566
8	568.340,332 376.417,687	9	568.371,536 376.413,702	31.457
10	568.388,732 376.410,4	11	568.410,028 376.412,791	21.43

Punct început	X / Y	Punct sfârșit	X / Y	Lungime segment (** (m))
11	568.410,028 376.412,791	12	568.423,237 376.407,668	14.168
13	568.439,523 376.403,911	14	568.450,455 376.403,0	10.97
15	568.467,644 376.404,778	16	568.494,577 376.408,258	27.157
17	568.550,987 376.420,406	18	568.565,379 376.426,287	15.547
19	568.546,391 376.425,021	20	568.522,698 376.425,778	23.705
21	568.498,465 376.428,59	22	568.471,526 376.432,268	27.189
23	568.449,998 376.435,621	24	568.422,951 376.438,866	27.241
25	568.397,744 376.442,11	26	568.386,384 376.445,031	11.73
27	568.364,747 376.450,33	28	568.350,575 376.455,522	15.093
29	568.342,569 376.457,361	30	568.333,59 376.461,579	9.92
31	568.322,988 376.464,391	32	568.311,304 376.470,016	12.968
33	568.299,62 376.471,097	34	568.288,368 376.470,232	11.285
35	568.278,848 376.471,746	36	568.265,866 376.472,503	13.004
37	568.257,76 376.475,18	38	568.240,621 376.478,731	17.503
39	568.216,071 376.479,039	1	568.187,185 376.482,831	29.134

Punct început	X / Y	Punct sfârșit	X / Y	Lungime segment (** (m))
12	568.423,237 376.407,668	13	568.439,523 376.403,911	16.714
14	568.450,455 376.403,0	15	568.467,644 376.404,778	17.281
16	568.494,577 376.408,258	17	568.550,987 376.420,406	57.703
18	568.565,379 376.426,287	19	568.546,391 376.425,021	19.03
20	568.522,698 376.425,778	21	568.498,465 376.428,59	24.396
22	568.471,526 376.432,268	23	568.449,998 376.435,621	21.788
24	568.422,951 376.438,866	25	568.397,744 376.442,11	25.415
26	568.386,384 376.445,031	27	568.364,747 376.450,33	22.276
28	568.350,575 376.455,522	29	568.342,569 376.457,361	8.214
30	568.333,59 376.461,579	31	568.322,988 376.464,391	10.969
32	568.311,304 376.470,016	33	568.299,62 376.471,097	11.734
34	568.288,368 376.470,232	35	568.278,848 376.471,746	9.64
36	568.265,866 376.472,503	37	568.257,76 376.475,18	8.537
38	568.240,621 376.478,731	39	568.216,071 376.479,039	24.552

** Lungimile segmentelor sunt determinate în planul de proiecție Stereo 70 și sunt rotunjite la 1 milimetru.

*** Distanța dintre puncte este formată din segmente cumulate ce sunt mai mici decât valoarea 1 milimetru.

**DATE DESPRE IMOBILUL NR. 30173**

Oficiul de Cadastru și Publicitate Imobiliară PRAHOVA
Biroul de Cadastru și Publicitate Imobiliară Ploiești

A. Partea I. Descrierea imobilului

TEREN Extravilan

Adresa: Jud. Prahova

Nr. Crt	Nr cadastral Nr. topografic	Suprafața* (mp)	Observații / Referințe
A1		36.196	Sector cadastral:0 Teren neimprejmuit;

B. Partea II. Proprietari și acte

Inscrieri privitoare la dreptul de proprietate și alte drepturi reale		Referințe
/		
Act Normativ nr. 7, din 13/03/1996 emis de PARLAMENTUL ROMANIEI;		
B1	Inscrierea posesiei, drept de PROPRIETATE, dobandit prin Lege, cota actuala 1/1, cota initiala 1/1 1) NEIDENTIFICAT NEIDENTIFICAT	A1
B2	Se noteaza mentiunea proprietar neidentificat	A1

C. Partea III. SARCINI .

Inscrieri privind dezmembramintele dreptului de proprietate, drepturi reale de garanție și sarcini	Referințe
NU SUNT	

Teren

Nr cadastral	Suprafața (mp)*	Observații / Referințe
	36.196	

* Suprafața este determinată în planul de proiecție Stereo 70.



Date referitoare la teren

Crt	Categorie folosință	Intravilan	Suprafața (mp)	Tarla	Parcelă	Nr. topo	Observații / Referințe
1	faneata	NU	36.196	-	2	-	

Lungime Segmente

1) Valorile lungimilor segmentelor sunt obținute din proiecție în plan.

Punct început	X / Y	Punct sfârșit	X / Y	Lungime segment
1	568.740,622 376.521,063	2	568.748,427 376.530,412	12.179
4	568.761,877 376.554,588	5	568.779,945 376.571,973	25.074
7	568.747,04 376.559,196	8	568.712,698 376.540,768	38.974
10	568.655,186 376.505,123	11	568.610,563 376.480,214	51.105
13	568.507,925 376.456,261	14	568.472,321 376.457,922	35.643
16	568.349,605 376.478,798	17	568.312,577 376.489,236	38.471
2	568.748,427 376.530,412	3	568.760,111 376.546,439	19.834
5	568.779,945 376.571,973	6	568.793,719 376.589,882	22.593
8	568.712,698 376.540,768	9	568.692,997 376.532,228	21.472
11	568.610,563 376.480,214	12	568.547,9 376.461,236	65.474
14	568.472,321 376.457,922	15	568.393,992 376.471,681	79.528
17	568.312,577 376.489,236	18	568.289,718 376.499,012	24.862
3	568.760,111 376.546,439	4	568.761,877 376.554,588	8.338
6	568.793,719 376.589,882	7	568.747,04 376.559,196	55.862
9	568.692,997 376.532,228	10	568.655,186 376.505,123	46.523
12	568.547,9 376.461,236	13	568.507,925 376.456,261	40.283
15	568.393,992 376.471,681	16	568.349,605 376.478,798	44.954
18	568.289,718 376.499,012	19	568.253,639 376.510,399	37.833

Punct început	X / Y	Punct sfârșit	X / Y	Lungime segment	Punct început	X / Y	Punct sfârșit	X / Y	Lungime segment	Punct început	X / Y	Punct sfârșit	X / Y	Lungime segment
19	568.253,639 376.510,399	20	568.222,07 376.521,311	33.402	20	568.222,07 376.521,311	21	568.207,828 376.530,089	16.73	21	568.207,828 376.530,089	22	568.189,314 376.542,899	22.514
22	568.189,314 376.542,899	23	568.174,598 376.558,793	21.661	23	568.174,598 376.558,793	24	568.153,71 376.594,377	41.262	24	568.153,71 376.594,377	25	568.118,315 376.674,222	87.339
25	568.118,315 376.674,222	26	568.104,308 376.698,405	27.947	26	568.104,308 376.698,405	27	568.100,607 376.703,06	5.947	27	568.100,607 376.703,06	28	568.097,775 376.706,625	4.553
28	568.097,775 376.706,625	29	568.095,025 376.710,084	4.419	29	568.095,025 376.710,084	30	568.091,518 376.714,498	5.638	30	568.091,518 376.714,498	31	568.089,51 376.717,419	3.545
31	568.089,51 376.717,419	32	568.085,434 376.723,351	7.197	32	568.085,434 376.723,351	33	568.084,243 376.725,083	2.102	33	568.084,243 376.725,083	34	568.082,936 376.727,827	3.039
34	568.082,936 376.727,827	35	568.081,406 376.731,04	3.559	35	568.081,406 376.731,04	36	568.079,918 376.734,164	3.46	36	568.079,918 376.734,164	37	568.079,299 376.735,317	1.309
37	568.079,299 376.735,317	38	568.077,47 376.738,724	3.867	38	568.077,47 376.738,724	39	568.074,535 376.744,192	6.206	39	568.074,535 376.744,192	40	568.074,028 376.745,274	1.195
40	568.074,028 376.745,274	41	568.072,365 376.748,826	3.922	41	568.072,365 376.748,826	42	568.069,184 376.755,623	7.505	42	568.069,184 376.755,623	43	568.068,491 376.757,103	1.634
43	568.068,491 376.757,103	44	568.067,965 376.758,226	1.24	44	568.067,965 376.758,226	45	568.063,032 376.769,478	12.286	45	568.063,032 376.769,478	46	568.062,374 376.770,979	1.639
46	568.062,374 376.770,979	47	568.059,343 376.777,89	7.546	47	568.059,343 376.777,89	48	568.058,485 376.779,846	2.136	48	568.058,485 376.779,846	49	568.055,389 376.786,906	7.709
49	568.055,389 376.786,906	50	568.053,27 376.791,737	5.275	50	568.053,27 376.791,737	51	568.052,167 376.794,253	2.747	51	568.052,167 376.794,253	52	568.050,251 376.798,622	4.771
52	568.050,251 376.798,622	53	568.049,032 376.802,958	4.504	53	568.049,032 376.802,958	54	568.048,73 376.804,028	1.112	54	568.048,73 376.804,028	55	568.047,55 376.808,225	4.36
55	568.047,55 376.808,225	56	568.046,881 376.810,605	2.472	56	568.046,881 376.810,605	57	568.046,164 376.813,157	2.651	57	568.046,164 376.813,157	58	568.045,018 376.819,173	6.124
58	568.045,018 376.819,173	59	568.044,846 376.820,082	0.925	59	568.044,846 376.820,082	60	568.043,093 376.829,291	9.374	60	568.043,093 376.829,291	61	568.042,247 376.833,733	4.522
61	568.042,247 376.833,733	62	568.041,153 376.839,482	5.852	62	568.041,153 376.839,482	63	568.039,125 376.850,132	10.841	63	568.039,125 376.850,132	64	568.038,923 376.850,815	0.712
64	568.038,923 376.850,815	65	568.035,665 376.862,261	11.901	65	568.035,665 376.862,261	66	568.035,109 376.864,214	2.031	66	568.035,109 376.864,214	67	568.034,38 376.866,777	2.665
67	568.034,38 376.866,777	68	568.034,157 376.867,458	0.717	68	568.034,157 376.867,458	69	568.031,703 376.875,004	7.935	69	568.031,703 376.875,004	70	568.031,66 376.875,134	0.137
70	568.031,66 376.875,134	71	568.030,474 376.878,783	3.837	71	568.030,474 376.878,783	72	568.029,85 376.880,697	2.013	72	568.029,85 376.880,697	73	568.026,25 376.894,022	13.803
73	568.026,25 376.894,022	74	568.022,137 376.909,24	15.764	74	568.022,137 376.909,24	75	568.021,547 376.910,909	1.77	75	568.021,547 376.910,909	76	568.020,577 376.913,652	2.909
76	568.020,577 376.913,652	77	568.019,239 376.917,436	4.014	77	568.019,239 376.917,436	78	568.018,872 376.918,473	1.1	78	568.018,872 376.918,473	79	568.017,532 376.922,261	4.018
79	568.017,532 376.922,261	80	568.016,827 376.924,255	2.115	80	568.016,827 376.924,255	81	568.015,486 376.928,048	4.023	81	568.015,486 376.928,048	82	568.014,823 376.929,923	1.989
82	568.014,823 376.929,923	83	568.014,129 376.931,523	1.744	83	568.014,129 376.931,523	84	568.010,952 376.938,849	7.985	84	568.010,952 376.938,849	85	568.009,794 376.941,519	2.91
85	568.009,794 376.941,519	86	568.007,49 376.945,478	4.581	86	568.007,49 376.945,478	87	568.005,489 376.948,913	3.975	87	568.005,489 376.948,913	88	568.003,857 376.951,716	3.243
88	568.003,857 376.951,716	89	568.002,542 376.953,669	2.354	89	568.002,542 376.953,669	90	568.001,748 376.954,846	1.42	90	568.001,748 376.954,846	91	568.001,37 376.955,405	0.675
91	568.001,37 376.955,405	92	568.000,315 376.956,97	1.887	92	568.000,315 376.956,97	93	567.996,313 376.962,908	7.161	93	567.996,313 376.962,908	94	567.994,827 376.965,113	2.659
94	567.994,827 376.965,113	95	567.994,091 376.966,205	1.317	95	567.994,091 376.966,205	96	567.991,87 376.969,499	3.973	96	567.991,87 376.969,499	97	567.990,406 376.971,671	2.619
97	567.990,406 376.971,671	98	567.988,04 376.975,181	4.233	98	567.988,04 376.975,181	99	567.987,432 376.976,083	1.088	99	567.987,432 376.976,083	100	567.984,203 376.980,873	5.777
100	567.984,203 376.980,873	101	567.983,029 376.982,416	1.939	101	567.983,029 376.982,416	102	567.980,616 376.985,588	3.985	102	567.980,616 376.985,588	103	567.975,797 376.991,924	7.96
103	567.975,797 376.991,924	104	567.974,051 376.994,219	2.884	104	567.974,051 376.994,219	105	567.969,919 376.999,652	6.826	105	567.969,919 376.999,652	106	567.961,339 377.010,812	14.077
106	567.961,339 377.010,812	107	567.954,769 377.019,358	10.78	107	567.954,769 377.019,358	108	567.949,958 377.025,616	7.894	108	567.949,958 377.025,616	109	567.946,896 377.029,598	5.023
109	567.946,896 377.029,598	110	567.936,192 377.043,522	17.563	110	567.936,192 377.043,522	111	567.935,573 377.044,329	1.017	111	567.935,573 377.044,329	112	567.930,955 377.050,336	7.577
112	567.930,955 377.050,336	113	567.927,726 377.054,429	5.213	113	567.927,726 377.054,429	114	567.924,305 377.058,764	5.522	114	567.924,305 377.058,764	115	567.912,282 377.048,141	16.044
115	567.912,282 377.048,141	116	567.921,038 377.034,031	16.606	116	567.921,038 377.034,031	117	567.938,82 377.008,127	31.42	117	567.938,82 377.008,127	118	567.958,888 376.976,381	37.557

Punct început	X / Y	Punct sfârșit	X / Y	Lungime segment	Punct început	X / Y	Punct sfârșit	X / Y	Lungime segment	Punct început	X / Y	Punct sfârșit	X / Y	Lungime segment
118	567.958,888 376.976,381	119	567.976,161 376.946,159	34.81	119	567.976,161 376.946,159	120	567.991,149 376.905,271	43.548	120	567.991,149 376.905,271	121	568.010,709 376.872,51	38.156
121	568.010,709 376.872,51	122	568.032,047 376.839,495	39.31	122	568.032,047 376.839,495	123	568.038,537 376.819,505	21.017	123	568.038,537 376.819,505	124	568.072,288 376.730,901	94.815
124	568.072,288 376.730,901	125	568.098,305 376.660,618	74.944	125	568.098,305 376.660,618	126	568.109,121 376.623,656	38.512	126	568.109,121 376.623,656	127	568.121,117 376.576,864	48.305
127	568.121,117 376.576,864	128	568.138,098 376.531,422	48.511	128	568.138,098 376.531,422	129	568.140,586 376.524,764	7.108	129	568.140,586 376.524,764	130	568.152,163 376.495,995	31.011
130	568.152,163 376.495,995	131	568.160,826 376.489,329	10.931	131	568.160,826 376.489,329	132	568.165,009 376.485,515	5.661	132	568.165,009 376.485,515	133	568.185,499 376.483,053	20.637
133	568.185,499 376.483,053	134	568.187,185 376.482,831	1.701	134	568.187,185 376.482,831	135	568.216,071 376.479,039	29.134	135	568.216,071 376.479,039	136	568.240,621 376.478,731	24.552
136	568.240,621 376.478,731	137	568.257,76 376.475,18	17.503	137	568.257,76 376.475,18	138	568.265,866 376.472,503	8.537	138	568.265,866 376.472,503	139	568.278,848 376.471,746	13.004
139	568.278,848 376.471,746	140	568.288,368 376.470,232	9.64	140	568.288,368 376.470,232	141	568.299,62 376.471,097	11.285	141	568.299,62 376.471,097	142	568.311,304 376.470,016	11.734
142	568.311,304 376.470,016	143	568.322,988 376.464,391	12.968	143	568.322,988 376.464,391	144	568.333,59 376.461,579	10.969	144	568.333,59 376.461,579	145	568.342,569 376.457,361	9.92
145	568.342,569 376.457,361	146	568.350,575 376.455,522	8.214	146	568.350,575 376.455,522	147	568.364,747 376.450,33	15.093	147	568.364,747 376.450,33	148	568.386,384 376.445,031	22.276
148	568.386,384 376.445,031	149	568.397,744 376.442,11	11.73	149	568.397,744 376.442,11	150	568.422,951 376.438,866	25.415	150	568.422,951 376.438,866	151	568.449,998 376.435,621	27.241
151	568.449,998 376.435,621	152	568.471,526 376.432,268	21.788	152	568.471,526 376.432,268	153	568.498,465 376.428,59	27.189	153	568.498,465 376.428,59	154	568.522,698 376.425,778	24.396
154	568.522,698 376.425,778	155	568.546,391 376.425,021	23.705	155	568.546,391 376.425,021	156	568.565,379 376.426,287	19.03	156	568.565,379 376.426,287	157	568.587,032 376.427,73	21.701
157	568.587,032 376.427,73	158	568.610,535 376.432,892	24.063	158	568.610,535 376.432,892	159	568.629,555 376.438,868	19.937	159	568.629,555 376.438,868	160	568.678,598 376.460,056	53.424
160	568.678,598 376.460,056	161	568.708,079 376.477,034	34.02	161	568.708,079 376.477,034	162	568.727,37 376.491,295	23.99	162	568.727,37 376.491,295	163	568.733,755 376.505,421	15.502
163	568.733,755 376.505,421	164	568.734,706 376.513,977	8.609	164	568.734,706 376.513,977	1	568.740,622 376.521,063	9.231					

** Lungimile segmentelor sunt determinate în planul de proiecție Stereo 70 și sunt rotunjite la 1 milimetru.

*** Distanța dintre puncte este formată din segmente cumulate ce sunt mai mici decât valoarea 1 milimetru.

**DATE DESPRE IMOBILUL NR. 30174**

Oficiul de Cadastru și Publicitate Imobiliară PRAHOVA
Biroul de Cadastru și Publicitate Imobiliară Ploiești

A. Partea I. Descrierea imobilului

TEREN Extravilan

Adresa: Jud. Prahova

Nr. Crt	Nr cadastral Nr. topografic	Suprafața* (mp)	Observații / Referințe
A1		3.099	Sector cadastral:0 Teren neimprejmuit;

B. Partea II. Proprietari și acte

Inscrieri privitoare la dreptul de proprietate și alte drepturi reale		Referințe
/		
Act Normativ nr. 7, din 13/03/1996 emis de PARLAMENTUL ROMANIEI;		
B1	Inscrierea posesiei, drept de PROPRIETATE, dobandit prin Lege, cota actuala 1/1, cota initiala 1/1 1) NEIDENTIFICAT NEIDENTIFICAT	A1
B2	Se noteaza mentiunea proprietar neidentificat	A1

C. Partea III. SARCINI .

Inscrieri privind dezmembramintele dreptului de proprietate, drepturi reale de garanție și sarcini	Referințe
NU SUNT	

Anexa Nr. 1 La Partea I

Teren

Nr cadastral	Suprafața (mp)*	Observații / Referințe
	3.099	

* Suprafața este determinată în planul de proiecție Stereo 70.



Date referitoare la teren

Crt	Categorie folosință	Intravilan	Suprafața (mp)	Tarla	Parcelă	Nr. topo	Observații / Referințe
1	drum	NU	3.099	-	2	-	

Lungime Segmente

1) Valorile lungimilor segmentelor sunt obținute din proiecție în plan.

Punct început	X / Y	Punct sfârșit	X / Y	Lungime segment
1	568.074,535 376.744,192	2	568.077,47 376.738,724	6.206
4	568.079,918 376.734,164	5	568.081,406 376.731,04	3.46
7	568.084,243 376.725,083	8	568.085,434 376.723,351	2.102
10	568.091,518 376.714,498	11	568.095,025 376.710,084	5.638
13	568.100,607 376.703,06	14	568.104,308 376.698,405	5.947
16	568.107,456 376.706,218	17	568.104,623 376.709,783	4.554
2	568.077,47 376.738,724	3	568.079,299 376.735,317	3.867
5	568.081,406 376.731,04	6	568.082,936 376.727,827	3.559
8	568.085,434 376.723,351	9	568.089,51 376.717,419	7.197
11	568.095,025 376.710,084	12	568.097,775 376.706,625	4.419
14	568.104,308 376.698,405	15	568.110,549 376.702,327	7.371
17	568.104,623 376.709,783	18	568.101,874 376.713,242	4.418
3	568.079,299 376.735,317	4	568.079,918 376.734,164	1.309
6	568.082,936 376.727,827	7	568.084,243 376.725,083	3.039
9	568.089,51 376.717,419	10	568.091,518 376.714,498	3.545
12	568.097,775 376.706,625	13	568.100,607 376.703,06	4.553
15	568.110,549 376.702,327	16	568.107,456 376.706,218	4.971
18	568.101,874 376.713,242	19	568.098,453 376.717,547	5.499

Punct început	X / Y	Punct sfârșit	X / Y	Lungime segment	Punct început	X / Y	Punct sfârșit	X / Y	Lungime segment	Punct început	X / Y	Punct sfârșit	X / Y	Lungime segment
19	568.098,453 376.717,547	20	568.096,524 376.720,353	3.405	20	568.096,524 376.720,353	21	568.092,447 376.726,286	7.199	21	568.092,447 376.726,286	22	568.091,435 376.727,758	1.786
22	568.091,435 376.727,758	23	568.090,264 376.730,216	2.723	23	568.090,264 376.730,216	24	568.088,734 376.733,429	3.559	24	568.088,734 376.733,429	25	568.087,205 376.736,64	3.556
25	568.087,205 376.736,64	26	568.086,54 376.737,878	1.405	26	568.086,54 376.737,878	27	568.084,711 376.741,285	3.867	27	568.084,711 376.741,285	28	568.081,828 376.746,656	6.096
28	568.081,828 376.746,656	29	568.081,368 376.747,639	1.085	29	568.081,368 376.747,639	30	568.079,705 376.751,191	3.922	30	568.079,705 376.751,191	31	568.076,523 376.757,989	7.506
31	568.076,523 376.757,989	32	568.075,831 376.759,466	1.631	32	568.075,831 376.759,466	33	568.075,326 376.760,546	1.192	33	568.075,326 376.760,546	34	568.070,412 376.771,753	12.237
34	568.070,412 376.771,753	35	568.069,754 376.773,254	1.639	35	568.069,754 376.773,254	36	568.066,723 376.780,166	7.547	36	568.066,723 376.780,166	37	568.065,865 376.782,122	2.136
37	568.065,865 376.782,122	38	568.062,769 376.789,182	7.709	38	568.062,769 376.789,182	39	568.060,65 376.794,013	5.275	39	568.060,65 376.794,013	40	568.059,547 376.796,528	2.746
40	568.059,547 376.796,528	41	568.057,743 376.800,642	4.492	41	568.057,743 376.800,642	42	568.056,599 376.804,711	4.227	42	568.056,599 376.804,711	43	568.056,298 376.805,78	1.111
43	568.056,298 376.805,78	44	568.055,118 376.809,977	4.36	44	568.055,118 376.809,977	45	568.054,449 376.812,357	2.472	45	568.054,449 376.812,357	46	568.053,778 376.814,743	2.479
46	568.053,778 376.814,743	47	568.052,665 376.820,589	5.951	47	568.052,665 376.820,589	48	568.052,492 376.821,499	0.926	48	568.052,492 376.821,499	49	568.050,739 376.830,708	9.374
49	568.050,739 376.830,708	50	568.049,893 376.835,15	4.522	50	568.049,893 376.835,15	51	568.048,799 376.840,899	5.852	51	568.048,799 376.840,899	52	568.046,734 376.851,744	11.04
52	568.046,734 376.851,744	53	568.046,482 376.852,598	0.89	53	568.046,482 376.852,598	54	568.043,229 376.864,026	11.882	54	568.043,229 376.864,026	55	568.042,673 376.865,978	2.03
55	568.042,673 376.865,978	56	568.041,923 376.868,614	2.741	56	568.041,923 376.868,614	57	568.041,678 376.869,365	0.79	57	568.041,678 376.869,365	58	568.039,223 376.876,911	7.935
58	568.039,223 376.876,911	59	568.039,181 376.877,04	0.136	59	568.039,181 376.877,04	60	568.037,994 376.880,691	3.839	60	568.037,994 376.880,691	61	568.037,402 376.882,508	1.911
61	568.037,402 376.882,508	62	568.033,828 376.895,735	13.701	62	568.033,828 376.895,735	63	568.029,676 376.911,1	15.916	63	568.029,676 376.911,1	64	568.029,035 376.912,912	1.922
64	568.029,035 376.912,912	65	568.028,065 376.915,655	2.909	65	568.028,065 376.915,655	66	568.026,727 376.919,438	4.013	66	568.026,727 376.919,438	67	568.026,36 376.920,476	1.101
67	568.026,36 376.920,476	68	568.025,02 376.924,264	4.018	68	568.025,02 376.924,264	69	568.024,315 376.926,257	2.114	69	568.024,315 376.926,257	70	568.022,974 376.930,051	4.024
70	568.022,974 376.930,051	71	568.022,265 376.932,056	2.127	71	568.022,265 376.932,056	72	568.021,516 376.933,784	1.883	72	568.021,516 376.933,784	73	568.018,339 376.941,11	7.985
73	568.018,339 376.941,11	74	568.017,087 376.943,996	3.146	74	568.017,087 376.943,996	75	568.014,663 376.948,161	4.819	75	568.014,663 376.948,161	76	568.012,663 376.951,594	3.973
76	568.012,663 376.951,594	77	568.010,965 376.954,511	3.375	77	568.010,965 376.954,511	78	568.009,575 376.956,574	2.488	78	568.009,575 376.956,574	79	568.008,78 376.957,753	1.422
79	568.008,78 376.957,753	80	568.008,404 376.958,31	0.672	80	568.008,404 376.958,31	81	568.007,349 376.959,875	1.887	81	568.007,349 376.959,875	82	568.003,347 376.965,813	7.161
82	568.003,347 376.965,813	83	568.001,861 376.968,018	2.659	83	568.001,861 376.968,018	84	568.001,125 376.969,11	1.317	84	568.001,125 376.969,11	85	567.998,904 376.972,404	3.973
85	567.998,904 376.972,404	86	567.997,44 376.974,576	2.619	86	567.997,44 376.974,576	87	567.995,074 376.978,086	4.233	87	567.995,074 376.978,086	88	567.994,466 376.978,988	1.088
88	567.994,466 376.978,988	89	567.991,173 376.983,873	5.891	89	567.991,173 376.983,873	90	567.989,93 376.985,507	2.053	90	567.989,93 376.985,507	91	567.987,517 376.988,679	3.985
91	567.987,517 376.988,679	92	567.982,698 376.995,014	7.96	92	567.982,698 376.995,014	93	567.980,952 376.997,31	2.884	93	567.980,952 376.997,31	94	567.976,813 377.002,751	6.836
94	567.976,813 377.002,751	95	567.968,227 377.013,919	14.087	95	567.968,227 377.013,919	96	567.961,657 377.022,465	10.78	96	567.961,657 377.022,465	97	567.956,846 377.028,723	7.894
97	567.956,846 377.028,723	98	567.953,784 377.032,705	5.023	98	567.953,784 377.032,705	99	567.943,082 377.046,627	17.56	99	567.943,082 377.046,627	100	567.942,461 377.047,436	1.02
100	567.942,461 377.047,436	101	567.937,828 377.053,463	7.602	101	567.937,828 377.053,463	102	567.934,583 377.057,576	5.239	102	567.934,583 377.057,576	103	567.931,36 377.061,66	5.203
103	567.931,36 377.061,66	104	567.930,154 377.063,931	2.571	104	567.930,154 377.063,931	105	567.924,305 377.058,764	7.804	105	567.924,305 377.058,764	106	567.927,726 377.054,429	5.522
106	567.927,726 377.054,429	107	567.930,955 377.050,336	5.213	107	567.930,955 377.050,336	108	567.935,573 377.044,329	7.577	108	567.935,573 377.044,329	109	567.936,192 377.043,522	1.017
109	567.936,192 377.043,522	110	567.946,896 377.029,598	17.563	110	567.946,896 377.029,598	111	567.949,958 377.025,616	5.023	111	567.949,958 377.025,616	112	567.954,769 377.019,358	7.894
112	567.954,769 377.019,358	113	567.961,339 377.010,812	10.78	113	567.961,339 377.010,812	114	567.969,919 376.999,652	14.077	114	567.969,919 376.999,652	115	567.974,051 376.994,219	6.826
115	567.974,051 376.994,219	116	567.975,797 376.991,924	2.884	116	567.975,797 376.991,924	117	567.980,616 376.985,588	7.96	117	567.980,616 376.985,588	118	567.983,029 376.982,416	3.985

Punct început	X / Y	Punct sfârșit	X / Y	Lungime segment	Punct început	X / Y	Punct sfârșit	X / Y	Lungime segment	Punct început	X / Y	Punct sfârșit	X / Y	Lungime segment
118	567.983,029 376.982,416	119	567.984,203 376.980,873	1.939	119	567.984,203 376.980,873	120	567.987,432 376.976,083	5.777	120	567.987,432 376.976,083	121	567.988,04 376.975,181	1.088
121	567.988,04 376.975,181	122	567.990,406 376.971,671	4.233	122	567.990,406 376.971,671	123	567.991,87 376.969,499	2.619	123	567.991,87 376.969,499	124	567.994,091 376.966,205	3.973
124	567.994,091 376.966,205	125	567.994,827 376.965,113	1.317	125	567.994,827 376.965,113	126	567.996,313 376.962,908	2.659	126	567.996,313 376.962,908	127	568.000,315 376.956,97	7.161
127	568.000,315 376.956,97	128	568.001,37 376.955,405	1.887	128	568.001,37 376.955,405	129	568.001,748 376.954,846	0.675	129	568.001,748 376.954,846	130	568.002,542 376.953,669	1.42
130	568.002,542 376.953,669	131	568.003,857 376.951,716	2.354	131	568.003,857 376.951,716	132	568.005,489 376.948,913	3.243	132	568.005,489 376.948,913	133	568.007,49 376.945,478	3.975
133	568.007,49 376.945,478	134	568.009,794 376.941,519	4.581	134	568.009,794 376.941,519	135	568.010,952 376.938,849	2.91	135	568.010,952 376.938,849	136	568.014,129 376.931,523	7.985
136	568.014,129 376.931,523	137	568.014,823 376.929,923	1.744	137	568.014,823 376.929,923	138	568.015,486 376.928,048	1.989	138	568.015,486 376.928,048	139	568.016,827 376.924,255	4.023
139	568.016,827 376.924,255	140	568.017,532 376.922,261	2.115	140	568.017,532 376.922,261	141	568.018,872 376.918,473	4.018	141	568.018,872 376.918,473	142	568.019,239 376.917,436	1.1
142	568.019,239 376.917,436	143	568.020,577 376.913,652	4.014	143	568.020,577 376.913,652	144	568.021,547 376.910,909	2.909	144	568.021,547 376.910,909	145	568.022,137 376.909,24	1.77
145	568.022,137 376.909,24	146	568.026,25 376.894,022	15.76 4	146	568.026,25 376.894,022	147	568.029,85 376.880,697	13.80 3	147	568.029,85 376.880,697	148	568.030,474 376.878,783	2.013
148	568.030,474 376.878,783	149	568.031,66 376.875,134	3.837	149	568.031,66 376.875,134	150	568.031,703 376.875,004	0.137	150	568.031,703 376.875,004	151	568.034,157 376.867,458	7.935
151	568.034,157 376.867,458	152	568.034,38 376.866,777	0.717	152	568.034,38 376.866,777	153	568.035,109 376.864,214	2.665	153	568.035,109 376.864,214	154	568.035,665 376.862,261	2.031
154	568.035,665 376.862,261	155	568.038,923 376.850,815	11.90 1	155	568.038,923 376.850,815	156	568.039,125 376.850,132	0.712	156	568.039,125 376.850,132	157	568.041,153 376.839,482	10.84 1
157	568.041,153 376.839,482	158	568.042,247 376.833,733	5.852	158	568.042,247 376.833,733	159	568.043,093 376.829,291	4.522	159	568.043,093 376.829,291	160	568.044,846 376.820,082	9.374
160	568.044,846 376.820,082	161	568.045,018 376.819,173	0.925	161	568.045,018 376.819,173	162	568.046,164 376.813,157	6.124	162	568.046,164 376.813,157	163	568.046,881 376.810,605	2.651
163	568.046,881 376.810,605	164	568.047,55 376.808,225	2.472	164	568.047,55 376.808,225	165	568.048,73 376.804,028	4.36	165	568.048,73 376.804,028	166	568.049,032 376.802,958	1.112
166	568.049,032 376.802,958	167	568.050,251 376.798,622	4.504	167	568.050,251 376.798,622	168	568.052,167 376.794,253	4.771	168	568.052,167 376.794,253	169	568.053,27 376.791,737	2.747
169	568.053,27 376.791,737	170	568.055,389 376.786,906	5.275	170	568.055,389 376.786,906	171	568.058,485 376.779,846	7.709	171	568.058,485 376.779,846	172	568.059,343 376.777,89	2.136
172	568.059,343 376.777,89	173	568.062,374 376.770,979	7.546	173	568.062,374 376.770,979	174	568.063,032 376.769,478	1.639	174	568.063,032 376.769,478	175	568.067,965 376.758,226	12.28 6
175	568.067,965 376.758,226	176	568.068,491 376.757,103	1.24	176	568.068,491 376.757,103	177	568.069,184 376.755,623	1.634	177	568.069,184 376.755,623	178	568.072,365 376.748,826	7.505
178	568.072,365 376.748,826	179	568.074,028 376.745,274	3.922	179	568.074,028 376.745,274	1	568.074,535 376.744,192	1.195					

** Lungimile segmentelor sunt determinate în planul de proiecție Stereo 70 și sunt rotunjite la 1 milimetru.

*** Distanța dintre puncte este formată din segmente cumulate ce sunt mai mici decât valoarea 1 milimetru.

**DATE DESPRE IMOBILUL NR. 30176**

Oficiul de Cadastru și Publicitate Imobiliară PRAHOVA
Biroul de Cadastru și Publicitate Imobiliară Ploiești

A. Partea I. Descrierea imobilului

TEREN Extravilan

Adresa: Jud. Prahova

Nr. Crt	Nr cadastral Nr. topografic	Suprafața* (mp)	Observații / Referințe
A1	29676	15.653	Sector cadastral:0 Teren neimprejmuit; Domeniul Public. Neimprejmuit, extravilan.

B. Partea II. Proprietari și acte

Inscrieri privitoare la dreptul de proprietate și alte drepturi reale		Referințe
166264 / 22/11/2021		
Act Normativ nr. 1705, din 21/12/2006 emis de GUVERNUL ROMANIEI (act administrativ nr 3632 din 12.11.2021, emis de AGENTIA NATIONALA DE IMBUNATATIRI FUNCiare PRAHOVA);		
B1	Intabulare, drept de PROPRIETATE, dobandit prin Lege, cota actuala 1/1, cota initiala 1/1 1) STATUL ROMAN , CIF:9999999999999	A1
B2	Intabulare, drept de ADMINISTRARE, dobandit prin Lege, cota actuala 1/1, cota initiala 1/1 1) AGENTIA NATIONALA DE IMBUNATATIRI FUNCiare , CIF:29275212	A1

C. Partea III. SARCINI .

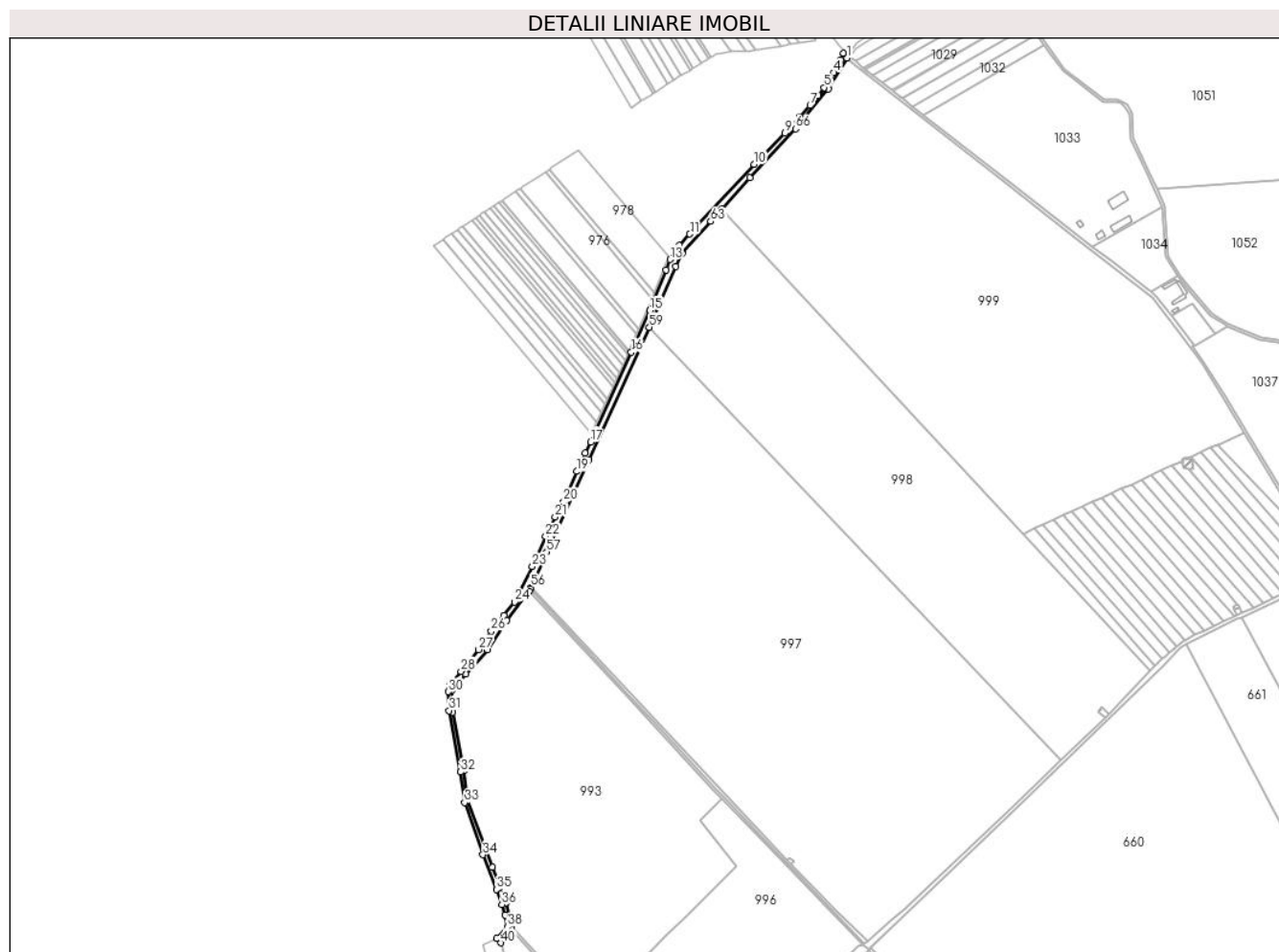
Inscrieri privind dezmembramintele dreptului de proprietate, drepturi reale de garanție și sarcini	Referințe
NU SUNT	

Anexa Nr. 1 La Partea I

Teren

Nr cadastral	Suprafața (mp)*	Observații / Referințe
29676	15.653	Domeniul Public. Neimprejmuit, extravilan.

* Suprafața este determinată în planul de proiecție Stereo 70.



Date referitoare la teren

Crt	Categorie folosință	Intravilan	Suprafața (mp)	Tarla	Parcelă	Nr. topo	Observații / Referințe
1	curți constructii	NU	15.653	-	23/1	-	HC 23/1 (CD 10). Domeniul Public. Neimprejmuit, extravilan.

Lungime Segmente

1) Valorile lungimilor segmentelor sunt obținute din proiecție în plan.

Punct început	X / Y	Punct sfârșit	X / Y	Lungime segment	Punct început	X / Y	Punct sfârșit	X / Y	Lungime segment	Punct început	X / Y	Punct sfârșit	X / Y	Lungime segment
1	570.653,543 376.683,984	2	570.647,711 376.691,992	9.907	2	570.647,711 376.691,992	3	570.642,912 376.680,947	12.043	3	570.642,912 376.680,947	4	570.631,599 376.659,234	24.483
4	570.631,599 376.659,234	5	570.615,481 376.634,384	29.619	5	570.615,481 376.634,384	6	570.604,912 376.621,084	16.988	6	570.604,912 376.621,084	7	570.591,906 376.604,273	21.255
7	570.591,906 376.604,273	8	570.575,133 376.585,603	25.098	8	570.575,133 376.585,603	9	570.549,663 376.557,35	38.039	9	570.549,663 376.557,35	10	570.497,601 376.505,169	73.711
10	570.497,601 376.505,169	11	570.389,385 376.387,927	159.551	11	570.389,385 376.387,927	12	570.371,501 376.368,741	26.229	12	570.371,501 376.368,741	13	570.356,304 376.345,212	28.01
13	570.356,304 376.345,212	14	570.349,355 376.327,689	18.851	14	570.349,355 376.327,689	15	570.321,954 376.259,489	73.499	15	570.321,954 376.259,489	16	570.290,895 376.189,114	76.924

Punct început	X / Y	Punct sfârșit	X / Y	Lungime segment	Punct început	X / Y	Punct sfârșit	X / Y	Lungime segment	Punct început	X / Y	Punct sfârșit	X / Y	Lungime segment
16	570.290,895 376.189,114	17	570.222,307 376.038,406	165.581	17	570.222,307 376.038,406	18	570.213,666 376.019,483	20.803	18	570.213,666 376.019,483	19	570.198,908 375.988,771	34.074
19	570.198,908 375.988,771	20	570.177,092 375.937,656	55.576	20	570.177,092 375.937,656	21	570.162,693 375.912,449	29.03	21	570.162,693 375.912,449	22	570.146,559 375.879,71	36.499
22	570.146,559 375.879,71	23	570.124,202 375.828,91	55.502	23	570.124,202 375.828,91	24	570.094,488 375.769,163	66.728	24	570.094,488 375.769,163	25	570.076,641 375.746,24	29.051
25	570.076,641 375.746,24	26	570.055,096 375.720,503	33.565	26	570.055,096 375.720,503	27	570.034,088 375.689,099	37.783	27	570.034,088 375.689,099	28	570.004,193 375.652,65	47.141
28	570.004,193 375.652,65	29	569.984,792 375.628,996	30.593	29	569.984,792 375.628,996	30	569.983,291 375.618,457	10.645	30	569.983,291 375.618,457	31	569.984,144 375.586,506	31.962
31	569.984,144 375.586,506	32	570.003,496 375.483,295	105.01	32	570.003,496 375.483,295	33	570.010,355 375.431,738	52.011	33	570.010,355 375.431,738	34	570.041,311 375.344,249	92.804
34	570.041,311 375.344,249	35	570.063,877 375.285,615	62.827	35	570.063,877 375.285,615	36	570.072,916 375.260,663	26.539	36	570.072,916 375.260,663	37	570.078,515 375.242,505	19.002
37	570.078,515 375.242,505	38	570.082,882 375.222,796	20.187	38	570.082,882 375.222,796	39	570.064,437 375.203,564	26.647	39	570.064,437 375.203,564	40	570.071,236 375.196,099	10.097
40	570.071,236 375.196,099	41	570.074,513 375.201,273	6.124	41	570.074,513 375.201,273	42	570.081,086 375.208,729	9.94	42	570.081,086 375.208,729	43	570.089,607 375.217,749	12.408
43	570.089,607 375.217,749	44	570.089,635 375.223,604	5.855	44	570.089,635 375.223,604	45	570.080,504 375.263,782	41.203	45	570.080,504 375.263,782	46	570.056,718 375.322,714	63.551
46	570.056,718 375.322,714	47	570.014,232 375.435,394	120.424	47	570.014,232 375.435,394	48	570.008,888 375.485,706	50.595	48	570.008,888 375.485,706	49	569.990,024 375.583,69	99.783
49	569.990,024 375.583,69	50	569.989,483 375.620,882	37.196	50	569.989,483 375.620,882	51	570.012,715 375.647,664	35.454	51	570.012,715 375.647,664	52	570.048,662 375.689,104	54.859
52	570.048,662 375.689,104	53	570.081,395 375.738,044	58.878	53	570.081,395 375.738,044	54	570.118,949 375.787,067	61.754	54	570.118,949 375.787,067	55	570.120,844 375.790,928	4.301
55	570.120,844 375.790,928	56	570.122,083 375.793,644	2.985	56	570.122,083 375.793,644	57	570.148,563 375.853,434	65.391	57	570.148,563 375.853,434	58	570.219,347 376.008,411	170.377
58	570.219,347 376.008,411	59	570.321,135 376.231,139	244.885	59	570.321,135 376.231,139	60	570.323,616 376.236,568	5.969	60	570.323,616 376.236,568	61	570.365,262 376.333,786	105.763
61	570.365,262 376.333,786	62	570.376,319 376.355,662	24.512	62	570.376,319 376.355,662	63	570.424,403 376.409,263	72.008	63	570.424,403 376.409,263	64	570.442,532 376.429,431	27.118
64	570.442,532 376.429,431	65	570.490,122 376.482,372	71.187	65	570.490,122 376.482,372	66	570.567,232 376.564,793	112.868	66	570.567,232 376.564,793	67	570.622,266 376.632,138	86.972
67	570.622,266 376.632,138	1	570.653,543 376.683,984	60.55										

** Lungimile segmentelor sunt determinate în planul de proiecție Stereo 70 și sunt rotunjite la 1 milimetru.

*** Distanța dintre puncte este formată din segmente cumulate ce sunt mai mici decât valoarea 1 milimetru.

**DATE DESPRE IMOBILUL NR. 30178**

Oficiul de Cadastru și Publicitate Imobiliară PRAHOVA
Biroul de Cadastru și Publicitate Imobiliară Ploiești

A. Partea I. Descrierea imobilului

TEREN Extravilan

Adresa: Jud. Prahova

Nr. Crt	Nr cadastral Nr. topografic	Suprafața* (mp)	Observații / Referințe
A1		5.928	Sector cadastral:0 Teren neimprejmuit;

B. Partea II. Proprietari și acte

Inscrieri privitoare la dreptul de proprietate și alte drepturi reale		Referințe
/		
Act Normativ nr. 7, din 13/03/1996 emis de PARLAMENTUL ROMANIEI;		
B1	Inscrierea posesiei, drept de PROPRIETATE, dobandit prin Lege, cota actuala 1/1, cota initiala 1/1 1) NEIDENTIFICAT NEIDENTIFICAT	A1
B2	Se noteaza mentiunea proprietar neidentificat	A1

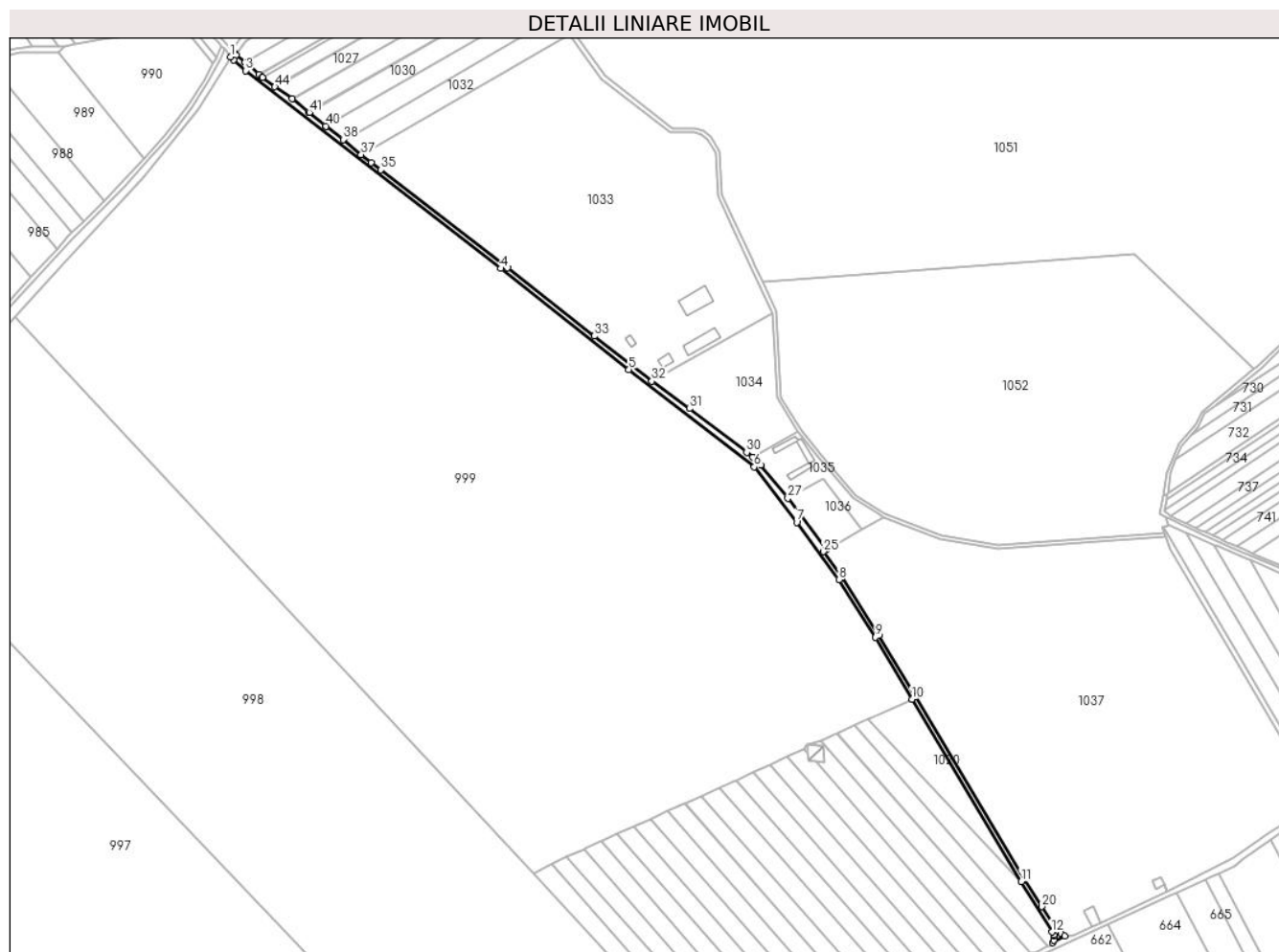
C. Partea III. SARCINI .

Inscrieri privind dezmembramintele dreptului de proprietate, drepturi reale de garanție și sarcini	Referințe
NU SUNT	

Teren

Nr cadastral	Suprafața (mp)*	Observații / Referințe
	5.928	

* Suprafața este determinată în planul de proiecție Stereo 70.



Date referitoare la teren

Crt	Categorie folosință	Intra vilan	Suprafața (mp)	Tarla	Parcelă	Nr. topo	Observații / Referințe
1	drum	NU	5.928	-	25	-	

Lungime Segmente

1) Valorile lungimilor segmentelor sunt obținute din proiecție în plan.

Punct început	X / Y	Punct sfârșit	X / Y	Lungime segment
1	570.653,543 376.683,984	2	570.656,513 376.680,933	4.258
4	570.918,622 376.476,432	5	571.044,225 376.377,188	160.08
7	571.208,94 376.227,645	8	571.250,216 376.171,507	69.679
10	571.321,973 376.054,327	11	571.428,977 375.875,554	208.35
13	571.461,1 375.823,087	14	571.461,13 375.821,9	1.187
16	571.459,806 375.815,46	17	571.471,807 375.822,022	13.678
2	570.656,513 376.680,933	3	570.668,396 376.670,403	15.877
5	571.044,225 376.377,188	6	571.167,236 376.281,92	155.588
8	571.250,216 376.171,507	9	571.286,269 376.114,997	67.031
11	571.428,977 375.875,554	12	571.459,296 375.825,962	58.126
14	571.461,13 375.821,9	15	571.460,945 375.818,026	3.878
17	571.471,807 375.822,022	18	571.468,098 375.824,252	4.328
3	570.668,396 376.670,403	4	570.918,622 376.476,432	316.604
6	571.167,236 376.281,92	7	571.208,94 376.227,645	68.447
9	571.286,269 376.114,997	10	571.321,973 376.054,327	70.396
12	571.459,296 375.825,962	13	571.461,1 375.823,087	3.394
15	571.460,945 375.818,026	16	571.459,806 375.815,46	2.807
18	571.468,098 375.824,252	19	571.464,801 375.827,324	4.506

Punct început	X / Y	Punct sfârșit	X / Y	Lungime segment	Punct început	X / Y	Punct sfârșit	X / Y	Lungime segment	Punct început	X / Y	Punct sfârșit	X / Y	Lungime segment
19	571.464,801 375.827,324	20	571.449,277 375.850,85	28.186	20	571.449,277 375.850,85	21	571.432,409 375.877,608	31.631	21	571.432,409 375.877,608	22	571.325,42 376.056,356	208.321
22	571.325,42 376.056,356	23	571.289,68 376.117,088	70.468	23	571.289,68 376.117,088	24	571.253,517 376.173,77	67.235	24	571.253,517 376.173,77	25	571.235,051 376.198,885	31.173
25	571.235,051 376.198,885	26	571.238,051 376.200,652	3.482	26	571.238,051 376.200,652	27	571.200,167 376.251,084	63.076	27	571.200,167 376.251,084	28	571.173,697 376.283,875	42.142
28	571.173,697 376.283,875	29	571.165,672 376.291,31	10.94	29	571.165,672 376.291,31	30	571.159,724 376.296,032	7.594	30	571.159,724 376.296,032	31	571.103,7 376.339,051	70.635
31	571.103,7 376.339,051	32	571.066,785 376.365,865	45.626	32	571.066,785 376.365,865	33	571.010,33 376.410,245	71.811	33	571.010,33 376.410,245	34	570.925,362 376.477,038	108.078
34	570.925,362 376.477,038	35	570.800,762 376.573,2	157.392	35	570.800,762 376.573,2	36	570.791,507 376.580,343	11.691	36	570.791,507 376.580,343	37	570.781,646 376.587,953	12.456
37	570.781,646 376.587,953	38	570.763,952 376.602,934	23.184	38	570.763,952 376.602,934	39	570.747,318 376.615,908	21.095	39	570.747,318 376.615,908	40	570.746,472 376.616,567	1.072
40	570.746,472 376.616,567	41	570.730,806 376.629,355	20.223	41	570.730,806 376.629,355	42	570.729,863 376.630,125	1.217	42	570.729,863 376.630,125	43	570.713,77 376.642,681	20.412
43	570.713,77 376.642,681	44	570.696,994 376.654,492	20.517	44	570.696,994 376.654,492	45	570.684,82 376.663,764	15.303	45	570.684,82 376.663,764	46	570.684,636 376.663,904	0.231
46	570.684,636 376.663,904	47	570.681,355 376.666,402	4.124	47	570.681,355 376.666,402	48	570.672,458 376.674,692	12.161	48	570.672,458 376.674,692	49	570.667,739 376.678,578	6.113
49	570.667,739 376.678,578	50	570.667,602 376.678,692	0.178	50	570.667,602 376.678,692	51	570.659,026 376.685,784	11.129	51	570.659,026 376.685,784	52	570.657,531 376.687,41	2.209
52	570.657,531 376.687,41	1	570.653,543 376.683,984	5.258										

** Lungimile segmentelor sunt determinate în planul de proiecție Stereo 70 și sunt rotunjite la 1 milimetru.

*** Distanța dintre puncte este formată din segmente cumulate ce sunt mai mici decât valoarea 1 milimetru.

**DATE DESPRE IMOBILUL NR. 30179**

Oficiul de Cadastru și Publicitate Imobiliară PRAHOVA
Biroul de Cadastru și Publicitate Imobiliară Ploiești

A. Partea I. Descrierea imobilului

TEREN Extravilan

Adresa: Jud. Prahova

Nr. Crt	Nr cadastral Nr. topografic	Suprafața* (mp)	Observații / Referințe
A1		6.287	Sector cadastral:0 Teren neimprejmuit;

B. Partea II. Proprietari și acte

Inscrieri privitoare la dreptul de proprietate și alte drepturi reale		Referințe
/		
Act Normativ nr. 7, din 13/03/1996 emis de PARLAMENTUL ROMANIEI;		
B1	Inscrierea posesiei, drept de PROPRIETATE, dobandit prin Lege, cota actuala 1/1, cota initiala 1/1 1) NEIDENTIFICAT NEIDENTIFICAT	A1
B2	Se noteaza mentiunea proprietar neidentificat	A1

C. Partea III. SARCINI .

Inscrieri privind dezmembramintele dreptului de proprietate, drepturi reale de garanție și sarcini	Referințe
NU SUNT	

Anexa Nr. 1 La Partea I

Teren

Nr cadastral	Suprafața (mp)*	Observații / Referințe
	6.287	

* Suprafața este determinată în planul de proiecție Stereo 70.

DETALII LINIARE IMOBIL



Date referitoare la teren

Crt	Categorie folosință	Intravilan	Suprafața (mp)	Tarla	Parcelă	Nr. topo	Observații / Referințe
1	drum	NU	6.287	-	21	-	

Lungime Segmente

1) Valorile lungimilor segmentelor sunt obținute din proiecție în plan.

Punct început	X / Y	Punct sfârșit	X / Y	Lungime segment
1	570.285,059 377.202,992	2	570.286,917 377.199,498	3.957
4	570.619,995 376.727,058	5	570.625,972 376.718,582	10.371
7	570.637,246 376.702,457	8	570.641,526 376.697,383	6.638
10	570.647,711 376.691,992	11	570.653,543 376.683,984	9.907
13	570.654,852 376.690,326	14	570.640,892 376.705,545	20.652
16	570.566,77 376.811,575	17	570.517,419 376.883,986	87.629
2	570.286,917 377.199,498	3	570.594,348 376.763,436	533.539
5	570.625,972 376.718,582	6	570.626,39 376.718,617	0.419
8	570.641,526 376.697,383	9	570.644,276 376.694,123	4.265
11	570.653,543 376.683,984	12	570.657,531 376.687,41	5.258
14	570.640,892 376.705,545	15	570.616,674 376.738,369	40.791
17	570.517,419 376.883,986	18	570.514,794 376.887,838	4.661
3	570.594,348 376.763,436	4	570.619,995 376.727,058	44.51
6	570.626,39 376.718,617	7	570.637,246 376.702,457	19.468
9	570.644,276 376.694,123	10	570.647,711 376.691,992	4.042
12	570.657,531 376.687,41	13	570.654,852 376.690,326	3.96
15	570.616,674 376.738,369	16	570.566,77 376.811,575	88.598
18	570.514,794 376.887,838	19	570.502,295 376.905,507	21.643

Punct început	X / Y	Punct sfârșit	X / Y	Lungime segment	Punct început	X / Y	Punct sfârșit	X / Y	Lungime segment	Punct început	X / Y	Punct sfârșit	X / Y	Lungime segment
19	570.502,295 376.905,507	20	570.499,442 376.909,54	4.94	20	570.499,442 376.909,54	21	570.497,534 376.912,228	3.296	21	570.497,534 376.912,228	22	570.494,701 376.916,218	4.893
22	570.494,701 376.916,218	23	570.488,184 376.925,393	11.254	23	570.488,184 376.925,393	24	570.485,417 376.929,289	4.779	24	570.485,417 376.929,289	25	570.478,314 376.939,289	12.266
25	570.478,314 376.939,289	26	570.475,623 376.943,079	4.648	26	570.475,623 376.943,079	27	570.472,322 376.947,726	5.7	27	570.472,322 376.947,726	28	570.462,479 376.961,584	16.998
28	570.462,479 376.961,584	29	570.459,933 376.965,169	4.397	29	570.459,933 376.965,169	30	570.457,859 376.968,065	3.562	30	570.457,859 376.968,065	31	570.454,539 376.972,701	5.702
31	570.454,539 376.972,701	32	570.446,799 376.983,506	13.291	32	570.446,799 376.983,506	33	570.444,401 376.986,854	4.118	33	570.444,401 376.986,854	34	570.443,011 376.988,793	2.386
34	570.443,011 376.988,793	35	570.435,122 376.999,792	13.536	35	570.435,122 376.999,792	36	570.432,848 377.002,963	3.902	36	570.432,848 377.002,963	37	570.431,182 377.005,286	2.859
37	570.431,182 377.005,286	38	570.429,212 377.008,032	3.38	38	570.429,212 377.008,032	39	570.425,276 377.013,521	6.754	39	570.425,276 377.013,521	40	570.423,108 377.016,544	3.72
40	570.423,108 377.016,544	41	570.421,343 377.019,006	3.029	41	570.421,343 377.019,006	42	570.416,94 377.025,144	7.554	42	570.416,94 377.025,144	43	570.413,012 377.030,621	6.74
43	570.413,012 377.030,621	44	570.405,658 377.040,875	12.618	44	570.405,658 377.040,875	45	570.403,173 377.044,34	4.264	45	570.403,173 377.044,34	46	570.399,152 377.049,947	6.9
46	570.399,152 377.049,947	47	570.391,087 377.061,191	13.837	47	570.391,087 377.061,191	48	570.388,584 377.064,681	4.295	48	570.388,584 377.064,681	49	570.383,113 377.072,311	9.389
49	570.383,113 377.072,311	50	570.378,27 377.079,062	8.308	50	570.378,27 377.079,062	51	570.373,12 377.086,243	8.837	51	570.373,12 377.086,243	52	570.370,835 377.089,429	3.921
52	570.370,835 377.089,429	53	570.369,231 377.091,685	2.768	53	570.369,231 377.091,685	54	570.356,843 377.109,102	21.373	54	570.356,843 377.109,102	55	570.354,909 377.111,821	3.337
55	570.354,909 377.111,821	56	570.348,727 377.120,512	10.665	56	570.348,727 377.120,512	57	570.341,01 377.131,362	13.314	57	570.341,01 377.131,362	58	570.338,904 377.134,324	3.634
58	570.338,904 377.134,324	59	570.335,234 377.139,491	6.338	59	570.335,234 377.139,491	60	570.328,928 377.148,369	10.89	60	570.328,928 377.148,369	61	570.327,26 377.150,717	2.88
61	570.327,26 377.150,717	62	570.325,149 377.153,69	3.646	62	570.325,149 377.153,69	63	570.324,035 377.155,258	1.923	63	570.324,035 377.155,258	64	570.320,199 377.160,659	6.625
64	570.320,199 377.160,659	65	570.312,08 377.172,091	14.022	65	570.312,08 377.172,091	66	570.311,222 377.173,298	1.481	66	570.311,222 377.173,298	67	570.309,937 377.175,107	2.219
67	570.309,937 377.175,107	68	570.309,08 377.176,314	1.48	68	570.309,08 377.176,314	69	570.305,122 377.181,888	6.836	69	570.305,122 377.181,888	70	570.296,27 377.194,351	15.287
70	570.296,27 377.194,351	71	570.290,709 377.202,18	9.603	71	570.290,709 377.202,18	72	570.288,348 377.205,505	4.078	72	570.288,348 377.205,505	73	570.284,832 377.214,005	9.198
73	570.284,832 377.214,005	74	570.282,841 377.218,82	5.21	74	570.282,841 377.218,82	75	570.280,442 377.224,619	6.276	75	570.280,442 377.224,619	76	570.280,237 377.224,957	0.395
76	570.280,237 377.224,957	77	570.277,625 377.229,255	5.029	77	570.277,625 377.229,255	78	570.273,097 377.236,477	8.524	78	570.273,097 377.236,477	79	570.270,46 377.240,683	4.964
79	570.270,46 377.240,683	80	570.264,608 377.249,304	10.42	80	570.264,608 377.249,304	81	570.261,86 377.253,352	4.893	81	570.261,86 377.253,352	82	570.255,98 377.262,015	10.47
82	570.255,98 377.262,015	83	570.249,941 377.270,911	10.752	83	570.249,941 377.270,911	84	570.247,26 377.274,859	4.772	84	570.247,26 377.274,859	85	570.235,385 377.292,353	21.144
85	570.235,385 377.292,353	86	570.232,777 377.296,196	4.644	86	570.232,777 377.296,196	87	570.228,945 377.301,721	6.724	87	570.228,945 377.301,721	88	570.220,245 377.314,266	15.267
88	570.220,245 377.314,266	89	570.217,676 377.317,969	4.507	89	570.217,676 377.317,969	90	570.214,968 377.321,866	4.746	90	570.214,968 377.321,866	91	570.210,511 377.328,281	7.811
91	570.210,511 377.328,281	92	570.206,8 377.333,622	6.504	92	570.206,8 377.333,622	93	570.204,119 377.337,481	4.699	93	570.204,119 377.337,481	94	570.201,632 377.341,06	4.358
94	570.201,632 377.341,06	95	570.197,35 377.347,222	7.504	95	570.197,35 377.347,222	96	570.196,382 377.348,616	1.697	96	570.196,382 377.348,616	97	570.193,55 377.352,691	4.962
97	570.193,55 377.352,691	98	570.192,133 377.354,73	2.483	98	570.192,133 377.354,73	99	570.187,371 377.361,583	8.345	99	570.187,371 377.361,583	100	570.184,981 377.365,023	4.189
100	570.184,981 377.365,023	101	570.182,555 377.368,588	4.312	101	570.182,555 377.368,588	102	570.173,249 377.382,263	16.541	102	570.173,249 377.382,263	103	570.169,548 377.387,701	6.578
103	570.169,548 377.387,701	104	570.167,264 377.391,057	4.059	104	570.167,264 377.391,057	105	570.162,169 377.398,624	9.122	105	570.162,169 377.398,624	106	570.156,265 377.407,391	10.57
106	570.156,265 377.407,391	107	570.154,075 377.410,642	3.92	107	570.154,075 377.410,642	108	570.150,274 377.416,287	6.805	108	570.150,274 377.416,287	109	570.142,935 377.427,186	13.14
109	570.142,935 377.427,186	110	570.140,708 377.430,493	3.987	110	570.140,708 377.430,493	111	570.127,152 377.450,623	24.269	111	570.127,152 377.450,623	112	570.125,808 377.452,619	2.406
112	570.125,808 377.452,619	113	570.124,903 377.453,962	1.619	113	570.124,903 377.453,962	114	570.123,417 377.456,17	2.661	114	570.123,417 377.456,17	115	570.122,744 377.457,169	1.205
115	570.122,744 377.457,169	116	570.120,874 377.459,946	3.348	116	570.120,874 377.459,946	117	570.118,624 377.463,286	4.027	117	570.118,624 377.463,286	118	570.114,064 377.470,077	8.18

Punct început	X / Y	Punct sfârșit	X / Y	Lungime segment	Punct început	X / Y	Punct sfârșit	X / Y	Lungime segment	Punct început	X / Y	Punct sfârșit	X / Y	Lungime segment
118	570.114,064 377.470,077	119	570.111,823 377.473,413	4.019	119	570.111,823 377.473,413	120	570.107,781 377.479,621	7.408	120	570.107,781 377.479,621	121	570.100,801 377.490,342	12.793
121	570.100,801 377.490,342	122	570.089,613 377.507,524	20.503	122	570.089,613 377.507,524	123	570.087,701 377.510,462	3.505	123	570.087,701 377.510,462	124	570.087,479 377.510,802	0.406
124	570.087,479 377.510,802	125	570.087,45 377.510,846	0.053	125	570.087,45 377.510,846	126	570.084,982 377.514,636	4.523	126	570.084,982 377.514,636	127	570.079,117 377.523,644	10.749
127	570.079,117 377.523,644	128	570.076,927 377.527,007	4.013	128	570.076,927 377.527,007	129	570.069,066 377.539,08	14.407	129	570.069,066 377.539,08	130	570.038,28 377.584,954	55.247
130	570.038,28 377.584,954	131	570.035,548 377.589,025	4.903	131	570.035,548 377.589,025	132	569.990,674 377.656,476	81.014	132	569.990,674 377.656,476	133	569.988,054 377.660,415	4.731
133	569.988,054 377.660,415	134	569.987,92 377.660,616	0.242	134	569.987,92 377.660,616	135	569.984,353 377.666,144	6.579	135	569.984,353 377.666,144	136	569.983,454 377.667,538	1.659
136	569.983,454 377.667,538	137	569.981,544 377.670,498	3.523	137	569.981,544 377.670,498	138	569.980,237 377.672,523	2.41	138	569.980,237 377.672,523	139	569.977,473 377.676,808	5.099
139	569.977,473 377.676,808	140	569.975,227 377.680,289	4.143	140	569.975,227 377.680,289	141	569.974,493 377.681,426	1.353	141	569.974,493 377.681,426	142	569.972,362 377.684,729	3.931
142	569.972,362 377.684,729	143	569.969,759 377.688,764	4.802	143	569.969,759 377.688,764	144	569.964,069 377.697,583	10.495	144	569.964,069 377.697,583	145	569.961,487 377.701,584	4.762
145	569.961,487 377.701,584	146	569.952,077 377.716,169	17.357	146	569.952,077 377.716,169	147	569.950,274 377.718,965	3.327	147	569.950,274 377.718,965	148	569.949,525 377.720,126	1.382
148	569.949,525 377.720,126	149	569.947,298 377.723,577	4.107	149	569.947,298 377.723,577	150	569.945,454 377.726,435	3.401	150	569.945,454 377.726,435	151	569.943,037 377.730,181	4.458
151	569.943,037 377.730,181	152	569.942,405 377.731,134	1.144	152	569.942,405 377.731,134	153	569.930,137 377.749,63	22.195	153	569.930,137 377.749,63	154	569.927,706 377.753,297	4.4
154	569.927,706 377.753,297	155	569.924,812 377.755,66	3.736	155	569.924,812 377.755,66	156	569.916,047 377.762,815	11.315	156	569.916,047 377.762,815	157	569.912,175 377.765,977	4.999
157	569.912,175 377.765,977	158	569.906,707 377.770,441	7.059	158	569.906,707 377.770,441	159	569.898,827 377.772,887	8.251	159	569.898,827 377.772,887	160	569.898,368 377.773,029	0.48
160	569.898,368 377.773,029	161	569.892,967 377.774,705	5.655	161	569.892,967 377.774,705	162	569.892,821 377.774,751	0.153	162	569.892,821 377.774,751	163	569.885,252 377.777,679	8.116
163	569.885,252 377.777,679	164	569.881,51 377.779,148	4.02	164	569.881,51 377.779,148	165	569.878,596 377.780,723	3.312	165	569.878,596 377.780,723	166	569.876,947 377.779,713	1.934
166	569.876,947 377.779,713	167	569.875,237 377.778,666	2.005	167	569.875,237 377.778,666	168	569.879,821 377.775,514	5.563	168	569.879,821 377.775,514	169	569.883,323 377.774,136	3.763
169	569.883,323 377.774,136	170	569.891,505 377.770,971	8.773	170	569.891,505 377.770,971	171	569.892,275 377.770,732	0.806	171	569.892,275 377.770,732	172	569.904,78 377.766,851	13.093
172	569.904,78 377.766,851	173	569.910,507 377.762,175	7.393	173	569.910,507 377.762,175	174	569.916,183 377.757,54	7.328	174	569.916,183 377.757,54	175	569.924,707 377.750,581	11.004
175	569.924,707 377.750,581	176	569.927,388 377.746,539	4.85	176	569.927,388 377.746,539	177	569.939,689 377.727,992	22.255	177	569.939,689 377.727,992	178	569.946,163 377.717,957	11.942
178	569.946,163 377.717,957	179	569.946,297 377.717,75	0.247	179	569.946,297 377.717,75	180	569.957,864 377.699,822	21.336	180	569.957,864 377.699,822	181	569.966,397 377.686,596	15.74
181	569.966,397 377.686,596	182	569.973,791 377.675,136	13.638	182	569.973,791 377.675,136	183	569.974,112 377.674,639	0.592	183	569.974,112 377.674,639	184	569.978,183 377.668,329	7.509
184	569.978,183 377.668,329	185	569.979,24 377.666,691	1.949	185	569.979,24 377.666,691	186	569.984,574 377.658,424	9.838	186	569.984,574 377.658,424	187	569.985,358 377.657,245	1.416
187	569.985,358 377.657,245	188	569.991,234 377.648,413	10.608	188	569.991,234 377.648,413	189	569.994,404 377.643,648	5.723	189	569.994,404 377.643,648	190	569.999,772 377.635,579	9.691
190	569.999,772 377.635,579	191	570.006,377 377.625,652	11.924	191	570.006,377 377.625,652	192	570.015,565 377.611,841	16.588	192	570.015,565 377.611,841	193	570.024,555 377.598,328	16.23
193	570.024,555 377.598,328	194	570.032,222 377.586,803	13.842	194	570.032,222 377.586,803	195	570.036,346 377.580,658	7.401	195	570.036,346 377.580,658	196	570.048,038 377.563,236	20.982
196	570.048,038 377.563,236	197	570.056,787 377.550,199	15.701	197	570.056,787 377.550,199	198	570.061,563 377.543,082	8.571	198	570.061,563 377.543,082	199	570.065,729 377.536,874	7.476
199	570.065,729 377.536,874	200	570.070,304 377.529,848	8.384	200	570.070,304 377.529,848	201	570.073,575 377.524,825	5.994	201	570.073,575 377.524,825	202	570.084,098 377.508,663	19.286
202	570.084,098 377.508,663	203	570.092,98 377.495,022	16.278	203	570.092,98 377.495,022	204	570.101,813 377.481,456	16.188	204	570.101,813 377.481,456	205	570.108,487 377.471,207	12.23
205	570.108,487 377.471,207	206	570.110,912 377.467,596	4.35	206	570.110,912 377.467,596	207	570.113,075 377.464,375	3.88	207	570.113,075 377.464,375	208	570.115,233 377.461,17	3.864
208	570.115,233 377.461,17	209	570.121,585 377.451,728	11.38	209	570.121,585 377.451,728	210	570.133,779 377.433,62	21.831	210	570.133,779 377.433,62	211	570.137,39 377.428,258	6.465
211	570.137,39 377.428,258	212	570.150,757 377.408,408	23.931	212	570.150,757 377.408,408	213	570.152,787 377.405,394	3.634	213	570.152,787 377.405,394	214	570.160,235 377.394,334	13.334
214	570.160,235 377.394,334	215	570.163,951 377.388,815	6.653	215	570.163,951 377.388,815	216	570.170,972 377.378,498	12.479	216	570.170,972 377.378,498	217	570.181,685 377.362,756	19.042

Punct început	X / Y	Punct sfârșit	X / Y	Lungime segment	Punct început	X / Y	Punct sfârșit	X / Y	Lungime segment	Punct început	X / Y	Punct sfârșit	X / Y	Lungime segment
217	570.181,685 377.362,756	218	570.183,175 377.360,612	2.611	218	570.183,175 377.360,612	219	570.198,347 377.338,777	26.589	219	570.198,347 377.338,777	220	570.200,684 377.335,414	4.095
220	570.200,684 377.335,414	221	570.214,274 377.315,856	23.816	221	570.214,274 377.315,856	222	570.214,278 377.315,85	0.007	222	570.214,278 377.315,85	223	570.214,392 377.315,687	0.199
223	570.214,392 377.315,687	224	570.229,479 377.293,933	26.474	224	570.229,479 377.293,933	225	570.233,394 377.288,165	6.971	225	570.233,394 377.288,165	226	570.243,951 377.272,613	18.797
226	570.243,951 377.272,613	227	570.258,551 377.251,105	25.995	227	570.258,551 377.251,105	228	570.260,917 377.247,619	4.213	228	570.260,917 377.247,619	229	570.267,109 377.238,496	11.026
229	570.267,109 377.238,496	230	570.274,221 377.227,153	13.388	230	570.274,221 377.227,153	231	570.276,262 377.223,794	3.93	231	570.276,262 377.223,794	232	570.276,864 377.222,805	1.158
232	570.276,864 377.222,805	233	570.279,144 377.217,291	5.967	233	570.279,144 377.217,291	234	570.283,282 377.207,288	10.825	234	570.283,282 377.207,288	1	570.285,059 377.202,992	4.649

** Lungimile segmentelor sunt determinate în planul de proiecție Stereo 70 și sunt rotunjite la 1 milimetru.

*** Distanța dintre puncte este formată din segmente cumulate ce sunt mai mici decât valoarea 1 milimetru.

**DATE DESPRE IMOBILUL NR. 30180**

Oficiul de Cadastru și Publicitate Imobiliară PRAHOVA
Biroul de Cadastru și Publicitate Imobiliară Ploiești

A. Partea I. Descrierea imobilului

TEREN Extravilan

Adresa: Jud. Prahova

Nr. Crt	Nr cadastral Nr. topografic	Suprafața* (mp)	Observații / Referințe
A1		940	Sector cadastral:0 Teren neimprejmuit;

B. Partea II. Proprietari și acte

Inscrieri privitoare la dreptul de proprietate și alte drepturi reale		Referințe
/		
Act Normativ nr. 7, din 13/03/1996 emis de PARLAMENTUL ROMANIEI;		
B1	Inscrierea posesiei, drept de PROPRIETATE, dobandit prin Lege, cota actuala 1/1, cota initiala 1/1 1) NEIDENTIFICAT NEIDENTIFICAT	A1
B2	Se noteaza mentiunea proprietar neidentificat	A1

C. Partea III. SARCINI .

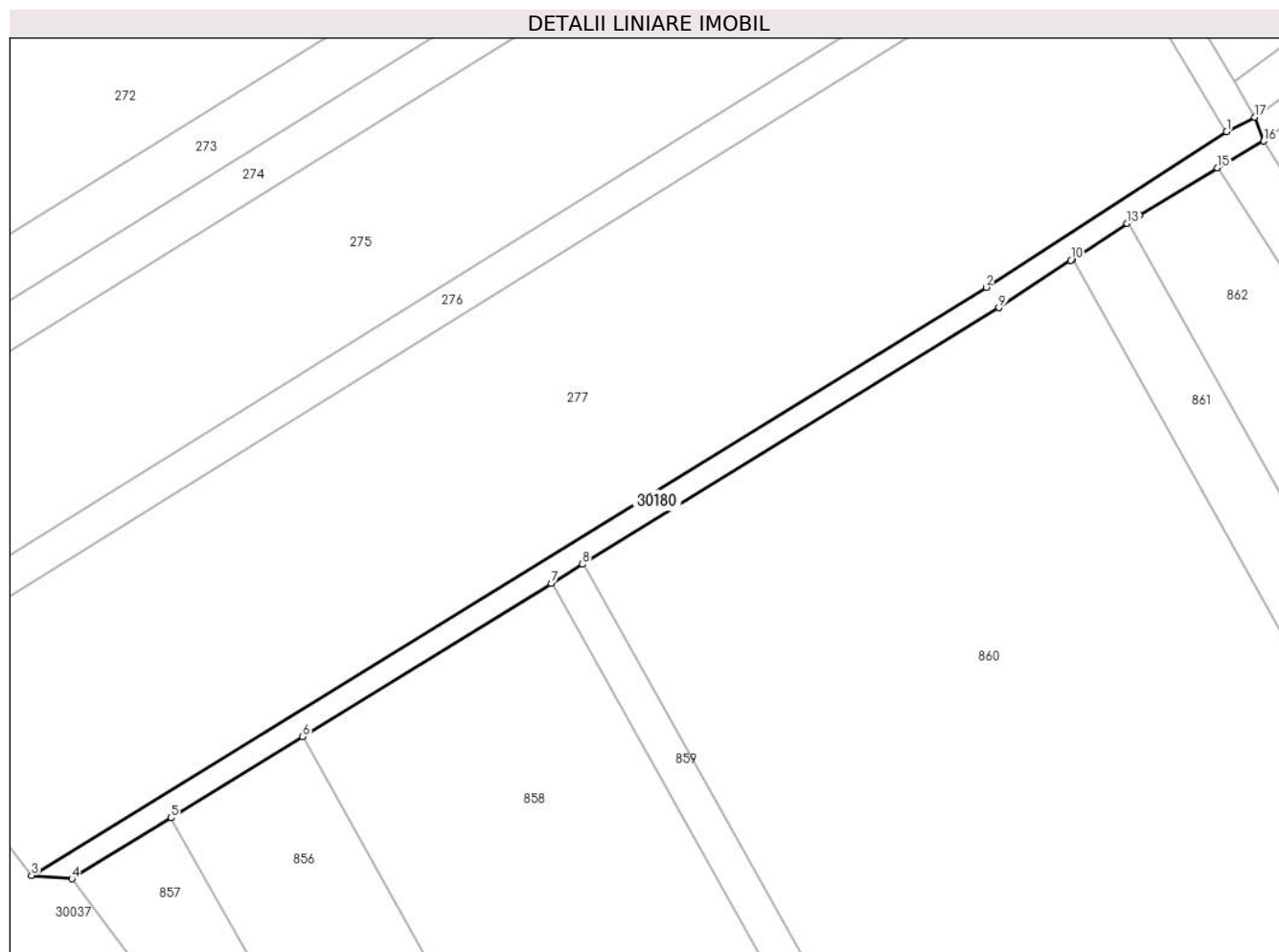
Inscrieri privind dezmembramintele dreptului de proprietate, drepturi reale de garanție și sarcini	Referințe
NU SUNT	

Anexa Nr. 1 La Partea I

Teren

Nr cadastral	Suprafața (mp)*	Observații / Referințe
	940	

* Suprafața este determinată în planul de proiecție Stereo 70.



Date referitoare la teren

Crt	Categorie folosință	Intravilan	Suprafața (mp)	Tarla	Parcelă	Nr. topo	Observații / Referințe
1	drum	NU	940	-	9	-	

Lungime Segmente

1) Valorile lungimilor segmentelor sunt obținute din proiecție în plan.

Punct început	X / Y	Punct sfârșit	X / Y	Lungime segment (** (m)
1	569.470,084 376.686,627	2	569.430,231 376.660,879	47.447
2	569.430,231 376.660,879	3	569.272,08 376.563,502	185.726
3	569.272,08 376.563,502	4	569.278,769 376.562,923	6.714
4	569.278,769 376.562,923	5	569.295,205 376.573,043	19.302
5	569.295,205 376.573,043	6	569.316,993 376.586,459	25.587

Punct început	X / Y	Punct sfârșit	X / Y	Lungime segment (** (m)
6	569.316,993 376.586,459	7	569.358,176 376.611,816	48.363
7	569.358,176 376.611,816	8	569.363,357 376.615,006	6.084
8	569.363,357 376.615,006	9	569.432,365 376.657,496	81.04
9	569.432,365 376.657,496	10	569.444,273 376.665,368	14.275
10	569.444,273 376.665,368	11	569.444,547 376.665,532	0.319
11	569.444,547 376.665,532	12	569.445,924 376.666,357	1.605
12	569.445,924 376.666,357	13	569.453,596 376.671,449	9.208
13	569.453,596 376.671,449	14	569.455,626 376.672,796	2.436
14	569.455,626 376.672,796	15	569.468,572 376.680,672	15.154
15	569.468,572 376.680,672	16	569.476,241 376.685,108	8.86
16	569.476,241 376.685,108	17	569.474,721 376.689,071	4.244
17	569.474,721 376.689,071	1	569.470,084 376.686,627	5.242

** Lungimile segmentelor sunt determinate în planul de proiecție Stereo 70 și sunt rotunjite la 1 milimetru.

*** Distanța dintre puncte este formată din segmente cumulate ce sunt mai mici decât valoarea 1 milimetru.

**DATE DESPRE IMOBILUL NR. 30181**

Oficiul de Cadastru și Publicitate Imobiliară PRAHOVA
Biroul de Cadastru și Publicitate Imobiliară Ploiești

A. Partea I. Descrierea imobilului

TEREN Extravilan

Adresa: Jud. Prahova

Nr. Crt	Nr cadastral Nr. topografic	Suprafața* (mp)	Observații / Referințe
A1		3.941	Sector cadastral:0 Teren neimprejmuit;

B. Partea II. Proprietari și acte

Inscrieri privitoare la dreptul de proprietate și alte drepturi reale		Referințe
/		
Act Normativ nr. 7, din 13/03/1996 emis de PARLAMENTUL ROMANIEI;		
B1	Inscrierea posesiei, drept de PROPRIETATE, dobandit prin Lege, cota actuala 1/1, cota initiala 1/1 1) NEIDENTIFICAT NEIDENTIFICAT	A1
B2	Se noteaza mentiunea proprietar neidentificat	A1

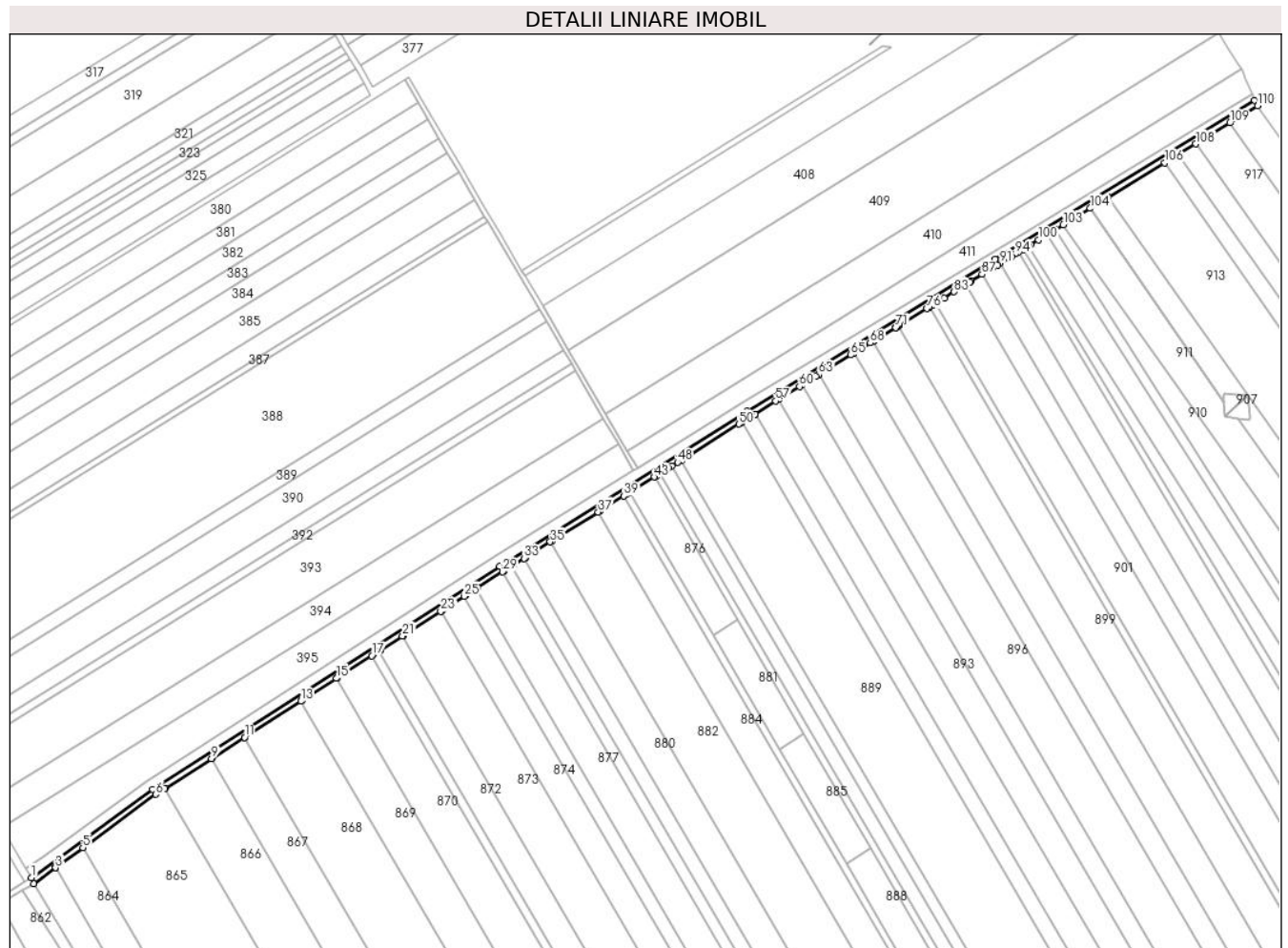
C. Partea III. SARCINI .

Inscrieri privind dezmembramintele dreptului de proprietate, drepturi reale de garanție și sarcini	Referințe
NU SUNT	

Teren

Nr cadastral	Suprafața (mp)*	Observații / Referințe
	3.941	

* Suprafața este determinată în planul de proiecție Stereo 70.



Date referitoare la teren

Crt	Categorie folosință	Intravilan	Suprafața (mp)	Tarla	Parcelă	Nr. topo	Observații / Referințe
1	drum	NU	3.941	-	14	-	

Lungime Segmente

1) Valorile lungimilor segmentelor sunt obținute din proiecție în plan.

Punct început	X / Y	Punct sfârșit	X / Y	Lungime segment
1	569.474,721 376.689,071	2	569.476,241 376.685,108	4.244
4	569.490,687 376.695,628	5	569.508,779 376.708,804	22.381
7	569.563,151 376.747,886	8	569.563,42 376.748,059	0.32
10	569.594,407 376.767,946	11	569.615,952 376.781,774	25.601
13	569.653,304 376.805,745	14	569.653,885 376.806,118	0.69
16	569.677,516 376.821,284	17	569.700,145 376.835,807	26.888

Punct început	X / Y	Punct sfârșit	X / Y	Lungime segment
2	569.476,241 376.685,108	3	569.490,617 376.695,577	17.784
5	569.508,779 376.708,804	6	569.557,216 376.744,077	59.919
8	569.563,42 376.748,059	9	569.594,02 376.767,698	36.36
11	569.615,952 376.781,774	12	569.616,414 376.782,07	0.549
14	569.653,885 376.806,118	15	569.676,847 376.820,855	27.284
17	569.700,145 376.835,807	18	569.700,918 376.836,303	0.918

Punct început	X / Y	Punct sfârșit	X / Y	Lungime segment
3	569.490,617 376.695,577	4	569.490,687 376.695,628	0.087
6	569.557,216 376.744,077	7	569.563,151 376.747,886	7.052
9	569.594,02 376.767,698	10	569.594,407 376.767,946	0.46
12	569.616,414 376.782,07	13	569.653,304 376.805,745	43.834
15	569.676,847 376.820,855	16	569.677,516 376.821,284	0.795
18	569.700,918 376.836,303	19	569.704,719 376.838,743	4.517

Punct început	X / Y	Punct sfârșit	X / Y	Lungime segment	Punct început	X / Y	Punct sfârșit	X / Y	Lungime segment	Punct început	X / Y	Punct sfârșit	X / Y	Lungime segment
19	569.704,719 376.838,743	20	569.705,511 376.839,251	0.941	20	569.705,511 376.839,251	21	569.720,456 376.848,842	17.758	21	569.720,456 376.848,842	22	569.721,316 376.849,394	1.022
22	569.721,316 376.849,394	23	569.745,88 376.865,091	29.151	23	569.745,88 376.865,091	24	569.746,859 376.865,716	1.161	24	569.746,859 376.865,716	25	569.761,457 376.875,151	17.382
25	569.761,457 376.875,151	26	569.762,505 376.875,829	1.248	26	569.762,505 376.875,829	27	569.769,339 376.880,214	8.12	27	569.769,339 376.880,214	28	569.770,426 376.880,912	1.292
28	569.770,426 376.880,912	29	569.786,726 376.891,359	19.361	29	569.786,726 376.891,359	30	569.787,895 376.892,108	1.388	30	569.787,895 376.892,108	31	569.792,722 376.895,116	5.688
31	569.792,722 376.895,116	32	569.793,928 376.895,867	1.421	32	569.793,928 376.895,867	33	569.801,003 376.900,275	8.336	33	569.801,003 376.900,275	34	569.802,249 376.901,051	1.468
34	569.802,249 376.901,051	35	569.818,398 376.911,112	19.027	35	569.818,398 376.911,112	36	569.819,722 376.911,937	1.56	36	569.819,722 376.911,937	37	569.850,128 376.930,881	35.825
37	569.850,128 376.930,881	38	569.851,605 376.931,801	1.74	38	569.851,605 376.931,801	39	569.867,202 376.941,518	18.376	39	569.867,202 376.941,518	40	569.868,935 376.942,598	2.042
40	569.868,935 376.942,598	41	569.871,067 376.943,927	2.512	41	569.871,067 376.943,927	42	569.872,786 376.944,998	2.025	42	569.872,786 376.944,998	43	569.887,29 376.954,034	17.088
43	569.887,29 376.954,034	44	569.888,915 376.955,047	1.915	44	569.888,915 376.955,047	45	569.891,098 376.956,407	2.572	45	569.891,098 376.956,407	46	569.896,643 376.959,861	6.533
46	569.896,643 376.959,861	47	569.898,953 376.961,3	2.722	47	569.898,953 376.961,3	48	569.902,802 376.963,699	4.535	48	569.902,802 376.963,699	49	569.905,086 376.965,122	2.691
49	569.905,086 376.965,122	50	569.943,436 376.989,015	45.184	50	569.943,436 376.989,015	51	569.944,222 376.989,499	0.923	51	569.944,222 376.989,499	52	569.945,528 376.990,32	1.543
52	569.945,528 376.990,32	53	569.945,59 376.990,359	0.073	53	569.945,59 376.990,359	54	569.951,923 376.994,342	7.481	54	569.951,923 376.994,342	55	569.953,97 376.995,629	2.418
55	569.953,97 376.995,629	56	569.954,048 376.995,679	0.093	56	569.954,048 376.995,679	57	569.967,661 377.004,241	16.082	57	569.967,661 377.004,241	58	569.969,646 377.005,457	2.328
58	569.969,646 377.005,457	59	569.969,755 377.005,524	0.128	59	569.969,755 377.005,524	60	569.983,435 377.013,909	16.045	60	569.983,435 377.013,909	61	569.985,345 377.015,08	2.24
61	569.985,345 377.015,08	62	569.994,401 377.020,63	10.621	62	569.994,401 377.020,63	63	569.996,261 377.021,77	2.182	63	569.996,261 377.021,77	64	569.996,429 377.021,873	0.197
64	569.996,429 377.021,873	65	570.017,521 377.034,8	24.738	65	570.017,521 377.034,8	66	570.019,269 377.035,875	2.052	66	570.019,269 377.035,875	67	570.019,496 377.036,015	0.267
67	570.019,496 377.036,015	68	570.030,333 377.042,681	12.723	68	570.030,333 377.042,681	69	570.032,035 377.043,694	1.981	69	570.032,035 377.043,694	70	570.032,293 377.043,848	0.3
70	570.032,293 377.043,848	71	570.047,309 377.052,785	17.474	71	570.047,309 377.052,785	72	570.047,32 377.052,766	0.022	72	570.047,32 377.052,766	73	570.047,898 377.053,135	0.686
73	570.047,898 377.053,135	74	570.048,432 377.053,477	0.634	74	570.048,432 377.053,477	75	570.049,204 377.053,953	0.907	75	570.049,204 377.053,953	76	570.068,002 377.065,551	22.088
76	570.068,002 377.065,551	77	570.069,156 377.066,263	1.356	77	570.069,156 377.066,263	78	570.069,483 377.066,465	0.384	78	570.069,483 377.066,465	79	570.071,783 377.067,884	2.703
79	570.071,783 377.067,884	80	570.073,306 377.068,824	1.79	80	570.073,306 377.068,824	81	570.073,641 377.069,03	0.393	81	570.073,641 377.069,03	82	570.079,246 377.072,488	6.586
82	570.079,246 377.072,488	83	570.085,848 377.076,561	7.757	83	570.085,848 377.076,561	84	570.093,775 377.081,451	9.314	84	570.093,775 377.081,451	85	570.096,487 377.083,124	3.187
85	570.096,487 377.083,124	86	570.097,464 377.083,727	1.148	86	570.097,464 377.083,727	87	570.104,431 377.088,025	8.186	87	570.104,431 377.088,025	88	570.108,461 377.090,511	4.735
88	570.108,461 377.090,511	89	570.111,513 377.092,394	3.586	89	570.111,513 377.092,394	90	570.114,622 377.094,313	3.654	90	570.114,622 377.094,313	91	570.116,428 377.095,415	2.116
91	570.116,428 377.095,415	92	570.122,462 377.099,096	7.068	92	570.122,462 377.099,096	93	570.123,759 377.099,888	1.52	93	570.123,759 377.099,888	94	570.126,636 377.101,644	3.371
94	570.126,636 377.101,644	95	570.128,548 377.102,81	2.239	95	570.128,548 377.102,81	96	570.131,593 377.104,668	3.567	96	570.131,593 377.104,668	97	570.134,654 377.106,536	3.586
97	570.134,654 377.106,536	98	570.135,096 377.106,806	0.518	98	570.135,096 377.106,806	99	570.136,691 377.107,779	1.868	99	570.136,691 377.107,779	100	570.141,718 377.110,846	5.889
100	570.141,718 377.110,846	101	570.147,963 377.114,656	7.315	101	570.147,963 377.114,656	102	570.152,979 377.117,717	5.876	102	570.152,979 377.117,717	103	570.158,303 377.120,965	6.237
103	570.158,303 377.120,965	104	570.176,021 377.131,776	20.756	104	570.176,021 377.131,776	105	570.187,895 377.139,021	13.91	105	570.187,895 377.139,021	106	570.225,462 377.161,943	44.008
106	570.225,462 377.161,943	107	570.234,07 377.167,195	10.084	107	570.234,07 377.167,195	108	570.245,94 377.174,438	13.905	108	570.245,94 377.174,438	109	570.268,56 377.188,239	26.498
109	570.268,56 377.188,239	110	570.286,917 377.199,498	21.535	110	570.286,917 377.199,498	111	570.285,059 377.202,992	3.957	111	570.285,059 377.202,992	112	570.113,173 377.098,115	201.355
112	570.113,173 377.098,115	113	569.948,446 376.997,499	193.025	113	569.948,446 376.997,499	114	569.784,917 376.894,965	193.015	114	569.784,917 376.894,965	115	569.554,958 376.747,381	273.244
115	569.554,958 376.747,381	1	569.474,721 376.689,071	99.187										

**** Lungimile segmentelor sunt determinate în planul de proiecție Stereo 70 și sunt rotunjite la 1 milimetru.**

***** Distanța dintre puncte este formată din segmente cumulate ce sunt mai mici decât valoarea 1 milimetru.**

**DATE DESPRE IMOBILUL NR. 30182**

Oficiul de Cadastru și Publicitate Imobiliară PRAHOVA
Biroul de Cadastru și Publicitate Imobiliară Ploiești

A. Partea I. Descrierea imobilului

TEREN Extravilan

Adresa: Jud. Prahova

Nr. Crt	Nr cadastral Nr. topografic	Suprafața* (mp)	Observații / Referințe
A1		6.531	Sector cadastral:0 Teren neimprejmuit;

B. Partea II. Proprietari și acte

Inscrieri privitoare la dreptul de proprietate și alte drepturi reale		Referințe
/		
Act Normativ nr. 7, din 13/03/1996 emis de PARLAMENTUL ROMANIEI;		
B1	Inscrierea posesiei, drept de PROPRIETATE, dobandit prin Lege, cota actuala 1/1, cota initiala 1/1 1) NEIDENTIFICAT NEIDENTIFICAT	A1
B2	Se noteaza mentiunea proprietar neidentificat	A1

C. Partea III. SARCINI .

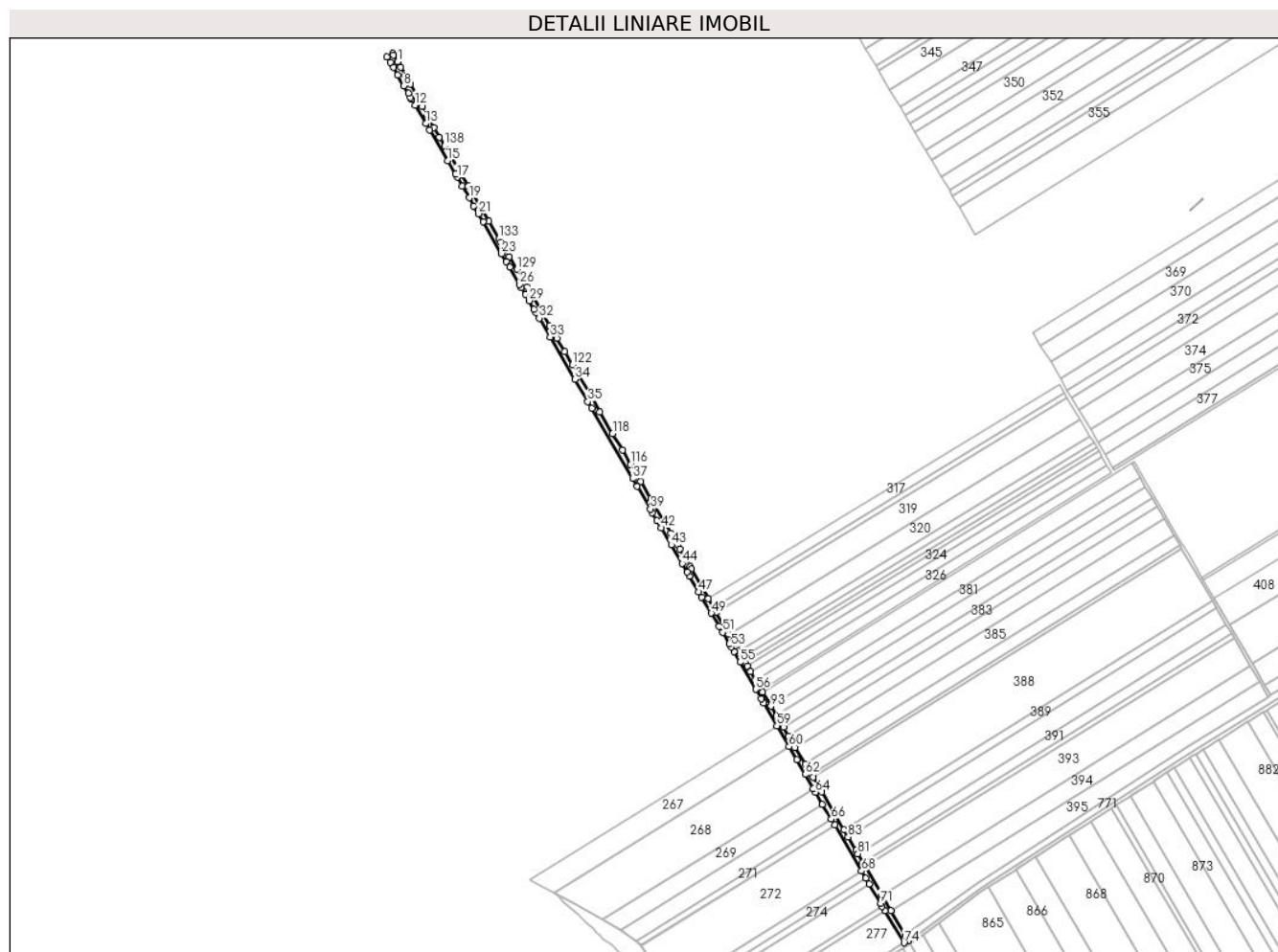
Inscrieri privind dezmembramintele dreptului de proprietate, drepturi reale de garanție și sarcini	Referințe
NU SUNT	

Anexa Nr. 1 La Partea I

Teren

Nr cadastral	Suprafața (mp)*	Observații / Referințe
	6.531	

* Suprafața este determinată în planul de proiecție Stereo 70.



Date referitoare la teren

Crt	Categorie folosință	Intravilan	Suprafața (mp)	Tarla	Parcelă	Nr. topo	Observații / Referințe
1	ape statatoare	NU	6.531	-	8	-	

Lungime Segmente

1) Valorile lungimilor segmentelor sunt obținute din proiecție în plan.

Punct început	X / Y	Punct sfârșit	X / Y	Lungime segment	Punct început	X / Y	Punct sfârșit	X / Y	Lungime segment	Punct început	X / Y	Punct sfârșit	X / Y	Lungime segment
1	568.909,563 377.660,797	2	568.905,332 377.668,244	8.565	2	568.905,332 377.668,244	3	568.904,233 377.670,178	2.224	3	568.904,233 377.670,178	4	568.897,994 377.666,372	7.308
4	568.897,994 377.666,372	5	568.901,514 377.660,292	7.025	5	568.901,514 377.660,292	6	568.904,911 377.654,424	6.78	6	568.904,911 377.654,424	7	568.909,851 377.645,892	9.859
7	568.909,851 377.645,892	8	568.916,639 377.634,166	13.549	8	568.916,639 377.634,166	9	568.921,471 377.625,82	9.644	9	568.921,471 377.625,82	10	568.923,899 377.621,626	4.846
10	568.923,899 377.621,626	11	568.925,388 377.619,081	2.949	11	568.925,388 377.619,081	12	568.929,116 377.612,71	7.382	12	568.929,116 377.612,71	13	568.940,943 377.592,496	23.42
13	568.940,943 377.592,496	14	568.945,243 377.585,147	8.515	14	568.945,243 377.585,147	15	568.965,056 377.551,143	39.355	15	568.965,056 377.551,143	16	568.973,595 377.536,489	16.96

Punct început	X / Y	Punct sfârșit	X / Y	Lungime segment	Punct început	X / Y	Punct sfârșit	X / Y	Lungime segment	Punct început	X / Y	Punct sfârșit	X / Y	Lungime segment
16	568.973,595 377.536,489	17	568.975,652 377.532,959	4.086	17	568.975,652 377.532,959	18	568.981,306 377.523,255	11.231	18	568.981,306 377.523,255	19	568.988,911 377.510,204	15.105
19	568.988,911 377.510,204	20	568.994,012 377.501,448	10.133	20	568.994,012 377.501,448	21	568.999,113 377.492,695	10.131	21	568.999,113 377.492,695	22	569.004,211 377.483,946	10.126
22	569.004,211 377.483,946	23	569.024,723 377.448,742	40.744	23	569.024,723 377.448,742	24	569.030,051 377.439,597	10.584	24	569.030,051 377.439,597	25	569.033,611 377.433,488	7.071
25	569.033,611 377.433,488	26	569.044,567 377.414,686	21.761	26	569.044,567 377.414,686	27	569.046,835 377.410,794	4.505	27	569.046,835 377.410,794	28	569.051,03 377.403,594	8.333
28	569.051,03 377.403,594	29	569.055,122 377.396,571	8.128	29	569.055,122 377.396,571	30	569.060,503 377.387,336	10.688	30	569.060,503 377.387,336	31	569.062,587 377.383,759	4.14
31	569.062,587 377.383,759	32	569.066,369 377.377,269	7.512	32	569.066,369 377.377,269	33	569.078,527 377.356,403	24.15	33	569.078,527 377.356,403	34	569.105,821 377.309,56	54.215
34	569.105,821 377.309,56	35	569.120,087 377.285,078	28.335	35	569.120,087 377.285,078	36	569.124,364 377.277,738	8.495	36	569.124,364 377.277,738	37	569.169,787 377.199,781	90.225
37	569.169,787 377.199,781	38	569.174,83 377.191,126	10.017	38	569.174,83 377.191,126	39	569.189,311 377.166,274	28.763	39	569.189,311 377.166,274	40	569.191,623 377.162,306	4.592
40	569.191,623 377.162,306	41	569.196,647 377.153,683	9.98	41	569.196,647 377.153,683	42	569.201,51 377.145,338	9.659	42	569.201,51 377.145,338	43	569.212,571 377.126,489	21.855
43	569.212,571 377.126,489	44	569.224,572 377.106,039	23.711	44	569.224,572 377.106,039	45	569.230,216 377.096,423	11.15	45	569.230,216 377.096,423	46	569.232,734 377.092,131	4.976
46	569.232,734 377.092,131	47	569.243,036 377.074,576	20.355	47	569.243,036 377.074,576	48	569.246,358 377.068,915	6.564	48	569.246,358 377.068,915	49	569.256,821 377.051,085	20.673
49	569.256,821 377.051,085	50	569.265,367 377.036,523	16.884	50	569.265,367 377.036,523	51	569.269,286 377.029,845	7.743	51	569.269,286 377.029,845	52	569.276,569 377.017,434	14.39
52	569.276,569 377.017,434	53	569.278,731 377.013,75	4.272	53	569.278,731 377.013,75	54	569.281,783 377.008,55	6.029	54	569.281,783 377.008,55	55	569.288,52 376.996,956	13.409
55	569.288,52 376.996,956	56	569.306,039 376.966,804	34.872	56	569.306,039 376.966,804	57	569.311,891 376.956,733	11.648	57	569.311,891 376.956,733	58	569.314,625 376.952,027	5.443
58	569.314,625 376.952,027	59	569.329,405 376.926,589	29.42	59	569.329,405 376.926,589	60	569.342,863 376.903,429	26.786	60	569.342,863 376.903,429	61	569.351,209 376.889,064	16.614
61	569.351,209 376.889,064	62	569.360,708 376.872,715	18.908	62	569.360,708 376.872,715	63	569.369,695 376.857,249	17.888	63	569.369,695 376.857,249	64	569.371,999 376.853,283	4.587
64	569.371,999 376.853,283	65	569.379,834 376.839,905	15.503	65	569.379,834 376.839,905	66	569.389,522 376.823,362	19.171	66	569.389,522 376.823,362	67	569.393,28 376.816,944	7.437
67	569.393,28 376.816,944	68	569.423,122 376.765,988	59.051	68	569.423,122 376.765,988	69	569.427,833 376.757,944	9.322	69	569.427,833 376.757,944	70	569.431,444 376.751,778	7.146
70	569.431,444 376.751,778	71	569.443,971 376.730,388	24.788	71	569.443,971 376.730,388	72	569.445,933 376.727,1	3.829	72	569.445,933 376.727,1	73	569.448,913 376.722,106	5.816
73	569.448,913 376.722,106	74	569.470,084 376.686,627	41.316	74	569.470,084 376.686,627	75	569.474,721 376.689,071	5.242	75	569.474,721 376.689,071	76	569.471,323 376.694,931	6.774
76	569.471,323 376.694,931	77	569.455,428 376.722,342	31.686	77	569.455,428 376.722,342	78	569.445,419 376.739,604	19.954	78	569.445,419 376.739,604	79	569.427,233 376.770,965	36.252
79	569.427,233 376.770,965	80	569.424,515 376.775,653	5.419	80	569.424,515 376.775,653	81	569.419,078 376.785,028	10.838	81	569.419,078 376.785,028	82	569.416,929 376.788,735	4.285
82	569.416,929 376.788,735	83	569.408,228 376.803,552	17.183	83	569.408,228 376.803,552	84	569.403,585 376.811,459	9.169	84	569.403,585 376.811,459	85	569.378,891 376.853,509	48.765
85	569.378,891 376.853,509	86	569.369,338 376.869,653	18.759	86	569.369,338 376.869,653	87	569.367,216 376.873,24	4.168	87	569.367,216 376.873,24	88	569.360,744 376.884,178	12.709
88	569.360,744 376.884,178	89	569.349,816 376.902,645	21.458	89	569.349,816 376.902,645	90	569.342,391 376.915,194	14.581	90	569.342,391 376.915,194	91	569.336,663 376.924,873	11.247
91	569.336,663 376.924,873	92	569.329,133 376.937,599	14.787	92	569.329,133 376.937,599	93	569.322,876 376.948,173	12.287	93	569.322,876 376.948,173	94	569.313,756 376.963,585	17.908
94	569.313,756 376.963,585	95	569.312,377 376.965,922	2.714	95	569.312,377 376.965,922	96	569.305,683 376.977,235	13.145	96	569.305,683 376.977,235	97	569.300,32 376.986,298	10.531
97	569.300,32 376.986,298	98	569.296,522 376.992,718	7.459	98	569.296,522 376.992,718	99	569.294,176 376.996,683	4.607	99	569.294,176 376.996,683	100	569.291,047 377.001,97	6.144
100	569.291,047 377.001,97	101	569.286,802 377.009,145	8.337	101	569.286,802 377.009,145	102	569.285,37 377.011,565	2.812	102	569.285,37 377.011,565	103	569.275,954 377.027,971	18.916
103	569.275,954 377.027,971	104	569.262,07 377.052,161	27.891	104	569.262,07 377.052,161	105	569.259,008 377.057,497	6.152	105	569.259,008 377.057,497	106	569.253,538 377.067,028	10.989
106	569.253,538 377.067,028	107	569.234,819 377.099,642	37.604	107	569.234,819 377.099,642	108	569.233,126 377.102,592	3.401	108	569.233,126 377.102,592	109	569.227,32 377.112,708	11.664
109	569.227,32 377.112,708	110	569.221,841 377.122,254	11.007	110	569.221,841 377.122,254	111	569.219,321 377.126,646	5.064	111	569.219,321 377.126,646	112	569.211,866 377.139,634	14.975
112	569.211,866 377.139,634	113	569.205,532 377.150,67	12.724	113	569.205,532 377.150,67	114	569.189,715 377.177,729	31.343	114	569.189,715 377.177,729	115	569.178,593 377.196,755	22.038

Punct început	X / Y	Punct sfârșit	X / Y	Lungime segment	Punct început	X / Y	Punct sfârșit	X / Y	Lungime segment	Punct început	X / Y	Punct sfârșit	X / Y	Lungime segment
115	569.178,593 377.196,755	116	569.167,468 377.215,785	22.043	116	569.167,468 377.215,785	117	569.158,412 377.231,279	17.946	117	569.158,412 377.231,279	118	569.147,617 377.249,744	21.389
118	569.147,617 377.249,744	119	569.133,593 377.273,735	27.789	119	569.133,593 377.273,735	120	569.122,461 377.292,78	22.06	120	569.122,461 377.292,78	121	569.109,544 377.314,876	25.595
121	569.109,544 377.314,876	122	569.103,085 377.325,926	12.799	122	569.103,085 377.325,926	123	569.094,787 377.340,121	16.442	123	569.094,787 377.340,121	124	569.086,042 377.355,081	17.328
124	569.086,042 377.355,081	125	569.077,869 377.369,063	16.196	125	569.077,869 377.369,063	126	569.070,626 377.381,453	14.352	126	569.070,626 377.381,453	127	569.052,905 377.411,768	35.115
127	569.052,905 377.411,768	128	569.046,937 377.421,978	11.826	128	569.046,937 377.421,978	129	569.041,586 377.431,132	10.603	129	569.041,586 377.431,132	130	569.033,335 377.445,247	16.35
130	569.033,335 377.445,247	131	569.028,629 377.453,297	9.325	131	569.028,629 377.453,297	132	569.023,946 377.461,309	9.28	132	569.023,946 377.461,309	133	569.021,626 377.465,277	4.596
133	569.021,626 377.465,277	134	569.010,472 377.484,358	22.102	134	569.010,472 377.484,358	135	568.987,679 377.523,351	45.166	135	568.987,679 377.523,351	136	568.980,17 377.536,195	14.878
136	568.980,17 377.536,195	137	568.969,12 377.555,098	21.896	137	568.969,12 377.555,098	138	568.961,641 377.567,893	14.821	138	568.961,641 377.567,893	139	568.956,059 377.577,443	11.062
139	568.956,059 377.577,443	140	568.950,04 377.587,74	11.927	140	568.950,04 377.587,74	141	568.942,276 377.601,851	16.106	141	568.942,276 377.601,851	142	568.936,931 377.611,565	11.087
142	568.936,931 377.611,565	143	568.935,006 377.615,065	3.994	143	568.935,006 377.615,065	144	568.923,551 377.635,883	23.761	144	568.923,551 377.635,883	145	568.918,456 377.645,144	10.57
145	568.918,456 377.645,144	146	568.913,024 377.654,705	10.996	146	568.913,024 377.654,705	1	568.909,563 377.660,797	7.006					

** Lungimile segmentelor sunt determinate în planul de proiecție Stereo 70 și sunt rotunjite la 1 milimetru.

*** Distanța dintre puncte este formată din segmente cumulate ce sunt mai mici decât valoarea 1 milimetru.

**DATE DESPRE IMOBILUL NR. 30183**

Oficiul de Cadastru și Publicitate Imobiliară PRAHOVA
Biroul de Cadastru și Publicitate Imobiliară Ploiești

A. Partea I. Descrierea imobilului

TEREN Extravilan

Adresa: Jud. Prahova

Nr. Crt	Nr cadastral Nr. topografic	Suprafața* (mp)	Observații / Referințe
A1		3.412	Sector cadastral:0 Teren neimprejmuit;

B. Partea II. Proprietari și acte

Inscrieri privitoare la dreptul de proprietate și alte drepturi reale		Referințe
/		
Act Normativ nr. 7, din 13/03/1996 emis de PARLAMENTUL ROMANIEI;		
B1	Inscrierea posesiei, drept de PROPRIETATE, dobandit prin Lege, cota actuala 1/1, cota initiala 1/1 1) NEIDENTIFICAT NEIDENTIFICAT	A1
B2	Se noteaza mentiunea proprietar neidentificat	A1

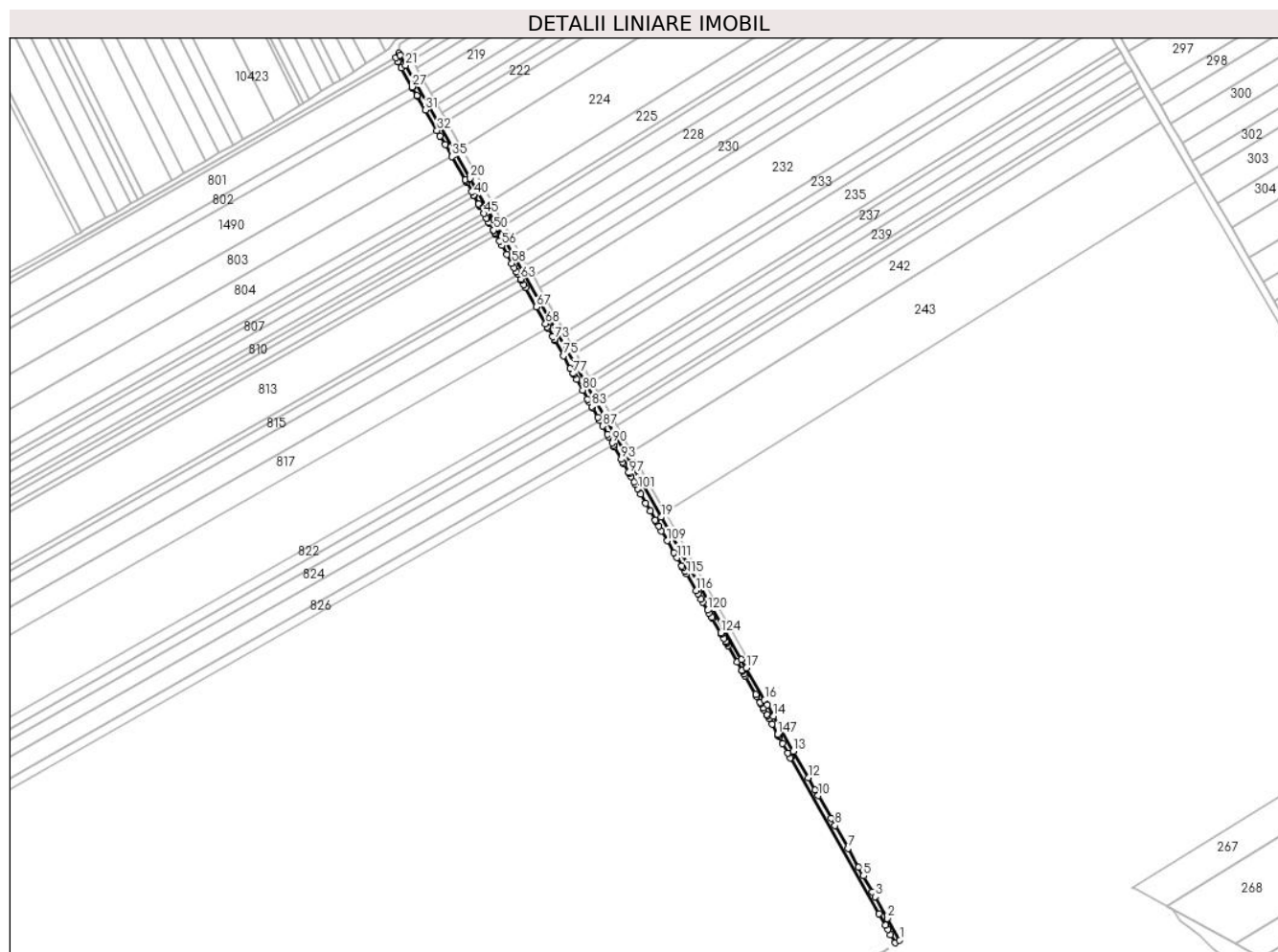
C. Partea III. SARCINI .

Inscrieri privind dezmembramintele dreptului de proprietate, drepturi reale de garanție și sarcini	Referințe
NU SUNT	

Teren

Nr cadastral	Suprafața (mp)*	Observații / Referințe
	3.412	

* Suprafața este determinată în planul de proiecție Stereo 70.



Date referitoare la teren

Crt	Categorie folosință	Intravilan	Suprafața (mp)	Tarla	Parcelă	Nr. topo	Observații / Referințe
1	drum	NU	3.412	-	5	-	

Lungime Segmente

1) Valorile lungimilor segmentelor sunt obținute din proiecție în plan.

Punct început	X / Y	Punct sfârșit	X / Y	Lungime segment
1	568.873,323 376.715,233	2	568.863,664 376.732,396	19.694
4	568.852,029 376.753,071	5	568.844,967 376.765,618	14.398
7	568.832,881 376.787,095	8	568.822,736 376.805,123	20.686
10	568.809,525 376.828,596	11	568.807,083 376.832,936	4.98
13	568.789,975 376.863,336	14	568.774,51 376.890,816	31.533
16	568.767,359 376.903,523	17	568.753,245 376.928,603	28.779
2	568.863,664 376.732,396	3	568.854,125 376.749,345	19.449
5	568.844,967 376.765,618	6	568.841,167 376.772,371	7.749
8	568.822,736 376.805,123	9	568.819,514 376.810,846	6.568
11	568.807,083 376.832,936	12	568.801,611 376.842,659	11.157
14	568.774,51 376.890,816	15	568.769,613 376.899,518	9.985
17	568.753,245 376.928,603	18	568.749,44 376.935,364	7.758
3	568.854,125 376.749,345	4	568.852,029 376.753,071	4.275
6	568.841,167 376.772,371	7	568.832,881 376.787,095	16.895
9	568.819,514 376.810,846	10	568.809,525 376.828,596	20.368
12	568.801,611 376.842,659	13	568.789,975 376.863,336	23.726
15	568.769,613 376.899,518	16	568.767,359 376.903,523	4.596
18	568.749,44 376.935,364	19	568.686,114 377.046,767	128.144

Punct început	X / Y	Punct sfârșit	X / Y	Lungime segment	Punct început	X / Y	Punct sfârșit	X / Y	Lungime segment	Punct început	X / Y	Punct sfârșit	X / Y	Lungime segment
19	568.686,114 377.046,767	20	568.536,485 377.312,423	304.897	20	568.536,485 377.312,423	21	568.485,872 377.400,862	101.898	21	568.485,872 377.400,862	22	568.481,465 377.408,892	9.16
22	568.481,465 377.408,892	23	568.480,662 377.410,356	1.67	23	568.480,662 377.410,356	24	568.478,067 377.406,773	4.424	24	568.478,067 377.406,773	25	568.479,719 377.403,76	3.436
25	568.479,719 377.403,76	26	568.482,383 377.398,906	5.537	26	568.482,383 377.398,906	27	568.490,93 377.383,971	17.208	27	568.490,93 377.383,971	28	568.491,206 377.383,489	0.555
28	568.491,206 377.383,489	29	568.494,761 377.377,277	7.157	29	568.494,761 377.377,277	30	568.495,053 377.376,766	0.589	30	568.495,053 377.376,766	31	568.501,358 377.365,75	12.693
31	568.501,358 377.365,75	32	568.510,508 377.349,762	18.421	32	568.510,508 377.349,762	33	568.512,97 377.345,459	4.958	33	568.512,97 377.345,459	34	568.516,854 377.338,672	7.82
34	568.516,854 377.338,672	35	568.522,166 377.329,39	10.695	35	568.522,166 377.329,39	36	568.532,454 377.311,413	20.713	36	568.532,454 377.311,413	37	568.533,006 377.310,448	1.112
37	568.533,006 377.310,448	38	568.533,867 377.308,907	1.765	38	568.533,867 377.308,907	39	568.537,716 377.302,019	7.89	39	568.537,716 377.302,019	40	568.539,318 377.299,152	3.284
40	568.539,318 377.299,152	41	568.539,643 377.298,571	0.666	41	568.539,643 377.298,571	42	568.543,194 377.292,216	7.28	42	568.543,194 377.292,216	43	568.543,501 377.291,666	0.63
43	568.543,501 377.291,666	44	568.544,022 377.290,734	1.068	44	568.544,022 377.290,734	45	568.547,363 377.284,754	6.85	45	568.547,363 377.284,754	46	568.549,295 377.281,295	3.962
46	568.549,295 377.281,295	47	568.549,477 377.280,969	0.373	47	568.549,477 377.280,969	48	568.551,229 377.277,834	3.591	48	568.551,229 377.277,834	49	568.551,447 377.277,444	0.447
49	568.551,447 377.277,444	50	568.554,712 377.271,601	6.693	50	568.554,712 377.271,601	51	568.554,771 377.271,496	0.12	51	568.554,771 377.271,496	52	568.555,622 377.269,972	1.746
52	568.555,622 377.269,972	53	568.556,363 377.268,646	1.519	53	568.556,363 377.268,646	54	568.556,649 377.268,135	0.586	54	568.556,649 377.268,135	55	568.559,497 377.263,038	5.839
55	568.559,497 377.263,038	56	568.561,434 377.259,57	3.972	56	568.561,434 377.259,57	57	568.565,31 377.252,633	7.946	57	568.565,31 377.252,633	58	568.569,183 377.245,702	7.94
58	568.569,183 377.245,702	59	568.571,117 377.242,241	3.965	59	568.571,117 377.242,241	60	568.573,049 377.238,783	3.961	60	568.573,049 377.238,783	61	568.573,779 377.237,476	1.497
61	568.573,779 377.237,476	62	568.574,072 377.236,951	0.601	62	568.574,072 377.236,951	63	568.576,001 377.233,499	3.954	63	568.576,001 377.233,499	64	568.576,521 377.232,568	1.066
64	568.576,521 377.232,568	65	568.578,448 377.229,12	3.95	65	568.578,448 377.229,12	66	568.579,853 377.226,606	2.88	66	568.579,853 377.226,606	67	568.588,291 377.211,504	17.299
67	568.588,291 377.211,504	68	568.595,665 377.198,307	15.117	68	568.595,665 377.198,307	69	568.597,112 377.195,716	2.968	69	568.597,112 377.195,716	70	568.597,507 377.195,01	0.809
70	568.597,507 377.195,01	71	568.597,564 377.194,908	0.117	71	568.597,564 377.194,908	72	568.601,355 377.188,123	7.772	72	568.601,355 377.188,123	73	568.602,526 377.186,027	2.401
73	568.602,526 377.186,027	74	568.603,039 377.185,108	1.052	74	568.603,039 377.185,108	75	568.609,66 377.173,259	13.573	75	568.609,66 377.173,259	76	568.615,139 377.163,453	11.233
76	568.615,139 377.163,453	77	568.617,43 377.159,352	4.698	77	568.617,43 377.159,352	78	568.617,848 377.158,603	0.858	78	568.617,848 377.158,603	79	568.619,936 377.154,867	4.28
79	568.619,936 377.154,867	80	568.624,69 377.146,359	9.746	80	568.624,69 377.146,359	81	568.628,609 377.139,344	8.035	81	568.628,609 377.139,344	82	568.629,771 377.137,265	2.382
82	568.629,771 377.137,265	83	568.631,835 377.133,572	4.231	83	568.631,835 377.133,572	84	568.632,369 377.132,615	1.096	84	568.632,369 377.132,615	85	568.636,541 377.125,149	8.553
85	568.636,541 377.125,149	86	568.637,882 377.122,749	2.749	86	568.637,882 377.122,749	87	568.640,432 377.118,185	5.228	87	568.640,432 377.118,185	88	568.644,172 377.111,491	7.668
88	568.644,172 377.111,491	89	568.645,217 377.109,621	2.142	89	568.645,217 377.109,621	90	568.647,805 377.104,989	5.306	90	568.647,805 377.104,989	91	568.648,879 377.103,068	2.201
91	568.648,879 377.103,068	92	568.649,665 377.101,661	1.612	92	568.649,665 377.101,661	93	568.655,024 377.092,069	10.988	93	568.655,024 377.092,069	94	568.656,19 377.089,983	2.39
94	568.656,19 377.089,983	95	568.656,974 377.088,579	1.608	95	568.656,974 377.088,579	96	568.660,624 377.082,047	7.483	96	568.660,624 377.082,047	97	568.661,304 377.080,83	1.394
97	568.661,304 377.080,83	98	568.662,539 377.078,619	2.533	98	568.662,539 377.078,619	99	568.664,844 377.074,494	4.725	99	568.664,844 377.074,494	100	568.666,039 377.072,354	2.451
100	568.666,039 377.072,354	101	568.667,916 377.068,996	3.847	101	568.667,916 377.068,996	102	568.670,341 377.064,656	4.972	102	568.670,341 377.064,656	103	568.674,256 377.057,649	8.027
103	568.674,256 377.057,649	104	568.677,755 377.051,388	7.172	104	568.677,755 377.051,388	105	568.681,708 377.044,313	8.104	105	568.681,708 377.044,313	106	568.682,072 377.043,688	0.723
106	568.682,072 377.043,688	107	568.684,277 377.039,899	4.384	107	568.684,277 377.039,899	108	568.686,541 377.036,01	4.5	108	568.686,541 377.036,01	109	568.691,078 377.028,214	9.02
109	568.691,078 377.028,214	110	568.696,48 377.018,933	10.739	110	568.696,48 377.018,933	111	568.698,79 377.014,964	4.592	111	568.698,79 377.014,964	112	568.702,608 377.008,404	7.59
112	568.702,608 377.008,404	113	568.703,445 377.006,966	1.664	113	568.703,445 377.006,966	114	568.705,027 377.004,248	3.145	114	568.705,027 377.004,248	115	568.706,202 377.002,229	2.336
115	568.706,202 377.002,229	116	568.713,709 376.989,332	14.923	116	568.713,709 376.989,332	117	568.715,282 376.986,63	3.127	117	568.715,282 376.986,63	118	568.717,76 376.982,373	4.926

Punct început	X / Y	Punct sfârșit	X / Y	Lungime segment	Punct început	X / Y	Punct sfârșit	X / Y	Lungime segment	Punct început	X / Y	Punct sfârșit	X / Y	Lungime segment
118	568.717,76 376.982,373	119	568.718,963 376.980,306	2.392	119	568.718,963 376.980,306	120	568.722,761 376.973,782	7.549	120	568.722,761 376.973,782	121	568.723,888 376.971,846	2.24
121	568.723,888 376.971,846	122	568.725,901 376.968,387	4.002	122	568.725,901 376.968,387	123	568.726,605 376.967,177	1.4	123	568.726,605 376.967,177	124	568.733,041 376.956,119	12.79 5
124	568.733,041 376.956,119	125	568.733,524 376.955,269	0.978	125	568.733,524 376.955,269	126	568.735,626 376.951,571	4.254	126	568.735,626 376.951,571	127	568.736,759 376.949,578	2.293
127	568.736,759 376.949,578	128	568.737,446 376.948,369	1.391	128	568.737,446 376.948,369	129	568.737,758 376.947,82	0.631	129	568.737,758 376.947,82	130	568.738,674 376.946,209	1.853
130	568.738,674 376.946,209	131	568.745,993 376.933,333	14.81 1	131	568.745,993 376.933,333	132	568.749,759 376.926,641	7.679	132	568.749,759 376.926,641	133	568.749,799 376.926,57	0.081
133	568.749,799 376.926,57	134	568.750,101 376.926,033	0.616	134	568.750,101 376.926,033	135	568.751,254 376.923,985	2.35	135	568.751,254 376.923,985	136	568.752,233 376.922,245	1.997
136	568.752,233 376.922,245	137	568.760,411 376.907,713	16.67 5	137	568.760,411 376.907,713	138	568.761,266 376.906,193	1.744	138	568.761,266 376.906,193	139	568.763,873 376.901,561	5.315
139	568.763,873 376.901,561	140	568.764,332 376.900,746	0.935	140	568.764,332 376.900,746	141	568.766,127 376.897,556	3.66	141	568.766,127 376.897,556	142	568.766,909 376.896,166	1.595
142	568.766,909 376.896,166	143	568.769,143 376.892,197	4.555	143	568.769,143 376.892,197	144	568.769,696 376.891,213	1.129	144	568.769,696 376.891,213	145	568.771,024 376.888,854	2.707
145	568.771,024 376.888,854	146	568.773,309 376.884,638	4.795	146	568.773,309 376.884,638	147	568.777,73 376.876,479	9.28	147	568.777,73 376.876,479	148	568.778,268 376.875,487	1.128
148	568.778,268 376.875,487	149	568.778,842 376.874,428	1.205	149	568.778,842 376.874,428	150	568.781,593 376.869,351	5.774	150	568.781,593 376.869,351	151	568.785,585 376.861,984	8.379
151	568.785,585 376.861,984	152	568.787,615 376.858,219	4.277	152	568.787,615 376.858,219	153	568.788,107 376.858,5	0.567	153	568.788,107 376.858,5	154	568.857,172 376.735,775	140.8 24
154	568.857,172 376.735,775	155	568.862,16 376.726,913	10.16 9	155	568.862,16 376.726,913	156	568.863,955 376.723,723	3.66	156	568.863,955 376.723,723	157	568.866,285 376.719,582	4.752
157	568.866,285 376.719,582	158	568.869,875 376.713,203	7.32	158	568.869,875 376.713,203	159	568.873,323 376.715,233	4.001					

** Lungimile segmentelor sunt determinate în planul de proiecție Stereo 70 și sunt rotunjite la 1 milimetru.

*** Distanța dintre puncte este formată din segmente cumulate ce sunt mai mici decât valoarea 1 milimetru.

**DATE DESPRE IMOBILUL NR. 30184**

Oficiul de Cadastru și Publicitate Imobiliară PRAHOVA
Biroul de Cadastru și Publicitate Imobiliară Ploiești

A. Partea I. Descrierea imobilului

TEREN Extravilan

Adresa: Jud. Prahova

Nr. Crt	Nr cadastral Nr. topografic	Suprafața* (mp)	Observații / Referințe
A1		2.227	Sector cadastral:0 Teren neimprejmuit;

B. Partea II. Proprietari și acte

Inscrieri privitoare la dreptul de proprietate și alte drepturi reale		Referințe
/		
Act Normativ nr. 7, din 13/03/1996 emis de PARLAMENTUL ROMANIEI;		
B1	Inscrierea posesiei, drept de PROPRIETATE, dobandit prin Lege, cota actuala 1/1, cota initiala 1/1 1) NEIDENTIFICAT NEIDENTIFICAT	A1
B2	Se noteaza mentiunea proprietar neidentificat	A1

C. Partea III. SARCINI .

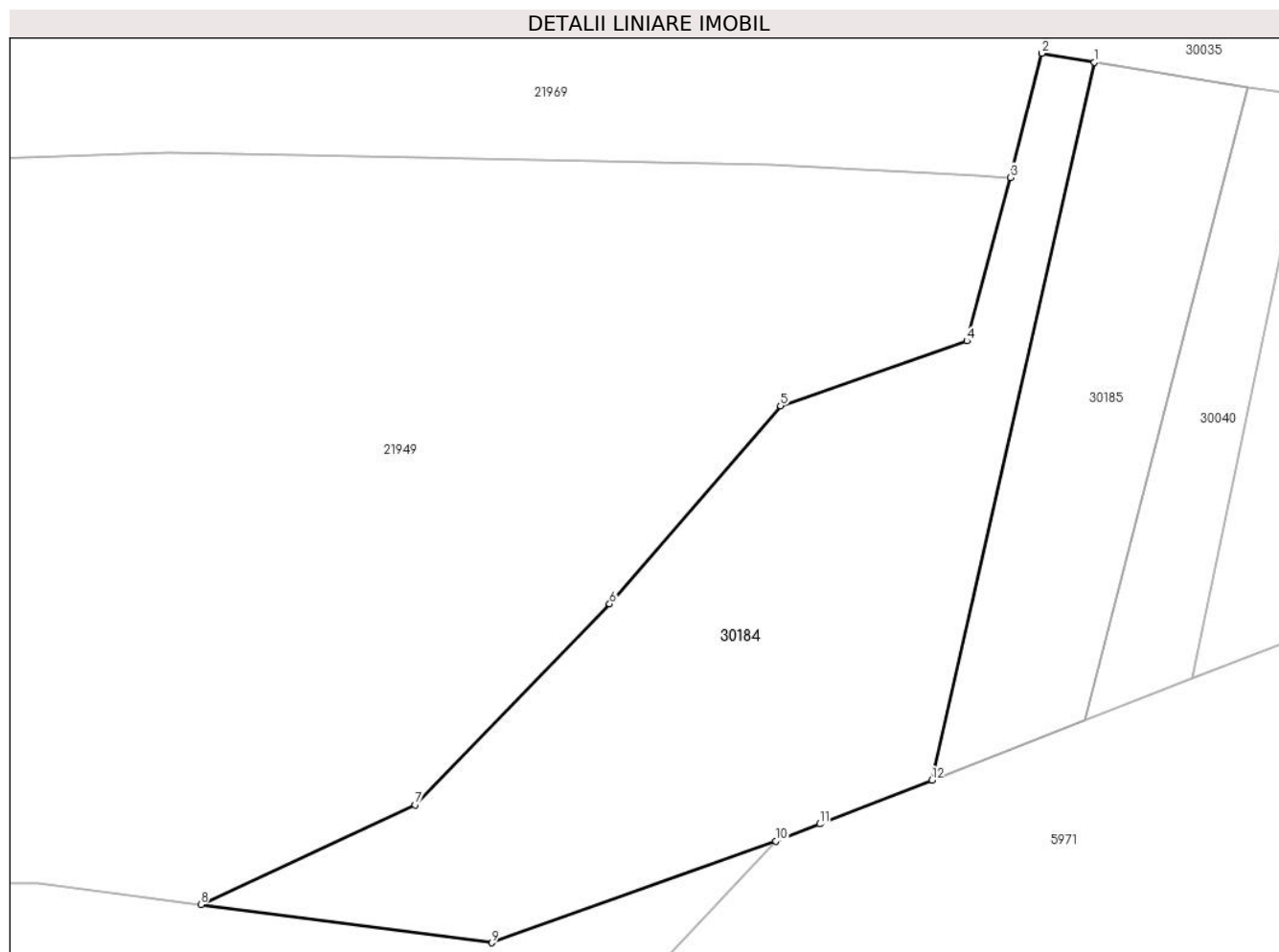
Inscrieri privind dezmembramintele dreptului de proprietate, drepturi reale de garanție și sarcini	Referințe
NU SUNT	

Anexa Nr. 1 La Partea I

Teren

Nr cadastral	Suprafața (mp)*	Observații / Referințe
	2.227	

* Suprafața este determinată în planul de proiecție Stereo 70.



Date referitoare la teren

Crt	Categorie folosință	Intravilan	Suprafața (mp)	Tarla	Parcelă	Nr. topo	Observații / Referințe
1	faneata	NU	2.227	-	307/1	-	

Lungime Segmente

1) Valorile lungimilor segmentelor sunt obținute din proiecție în plan.

Punct început	X / Y	Punct sfârșit	X / Y	Lungime segment (** (m)
1	572.910,704 372.837,24	2	572.905,464 372.838,128	5.315
2	572.905,464 372.838,128	3	572.902,304 372.825,709	12.815
3	572.902,304 372.825,709	4	572.897,969 372.809,396	16.879
4	572.897,969 372.809,396	5	572.879,326 372.802,927	19.733
5	572.879,326 372.802,927	6	572.862,253 372.783,126	26.145

Punct început	X / Y	Punct sfârșit	X / Y	Lungime segment (** (m)
6	572.862,253 372.783,126	7	572.842,797 372.763,068	27.944
7	572.842,797 372.763,068	8	572.821,399 372.753,092	23.609
8	572.821,399 372.753,092	9	572.850,482 372.749,279	29.332
9	572.850,482 372.749,279	10	572.878,842 372.759,424	30.12
10	572.878,842 372.759,424	11	572.883,238 372.761,141	4.719
11	572.883,238 372.761,141	12	572.894,453 372.765,522	12.04
12	572.894,453 372.765,522	1	572.910,704 372.837,24	73.536

** Lungimile segmentelor sunt determinate în planul de proiecție Stereo 70 și sunt rotunjite la 1 milimetru.

*** Distanța dintre puncte este formată din segmente cumulate ce sunt mai mici decât valoarea 1 milimetru.

**DATE DESPRE IMOBILUL NR. 30185**

Oficiul de Cadastru și Publicitate Imobiliară PRAHOVA
Biroul de Cadastru și Publicitate Imobiliară Ploiești

A. Partea I. Descrierea imobilului

TEREN Extravilan

Adresa: Jud. Prahova, Raul Prahova

Nr. Crt	Nr cadastral Nr. topografic	Suprafața* (mp)	Observații / Referințe
A1	30510	Din acte: 142.564 Masurata: 1.002	Sector cadastral:0 Teren neimprejmuit; Teren extravilan neimprejmuit.Constructie pod peste apa -in administrare CNAIR prin DRDP Bucuresti,

B. Partea II. Proprietari și acte

Inscrieri privitoare la dreptul de proprietate și alte drepturi reale	Referințe	
3636 / 12/01/2024		
Act Administrativ nr. 22320, din 06/12/2023 emis de ANAR-ABA BUZAU-IALOMITA (PV DELIMITARE ; act normativ nr 1705 din 29.11.2006, emis de GUVERNUL ROMÂNIEI;act administrativ nr 9670 din 05.05.2022, emis de ADMINISTRAȚIA NAȚIONALĂ APELE ROMÂNE;act administrativ nr 21209 din 16.11.2023, emis de ADMINISTRAȚIA NAȚIONALĂ APELE ROMÂNE;act administrativ nr 538 din 11.01.2024, emis de ADMINISTRAȚIA NAȚIONALĂ APELE ROMÂNE-ADMINISTRAȚIA BAZINALĂ DE APĂ BUZĂU- IALOMIȚA;act administrativ nr 22442 din 07.12.2023, emis de ADMINISTRAȚIA NAȚIONALĂ APELE ROMÂNE-ADMINISTRAȚIA BAZINALĂ DE APĂ BUZĂU- IALOMIȚA;act administrativ nr 19951 din 30.10.2023, emis de ADMINISTRAȚIA NAȚIONALĂ APELE ROMÂNE-ADMINISTRAȚIA BAZINALĂ DE APĂ BUZĂU- IALOMIȚA);		
B1	Intabulare, drept de PROPRIETATE(domeniul public), dobandit prin Lege, cota actuala 1/1, cota initiala 1/1 1) STATUL ROMÂN , CIF:9999999999999, prin Ministerul Mediului, Apelor și Pădurilor	A1
B2	Intabulare, drept de ADMINISTRARE, dobandit prin Lege, cota actuala 1/1, cota initiala 1/1 1) ADMINISTRAȚIA NAȚIONALĂ 'APELE ROMÂNE' PRIN ADMINISTRAȚIA BAZINALĂ DE APĂ BUZĂU - IALOMIȚA , CIF:23706189	A1

C. Partea III. SARCINI .

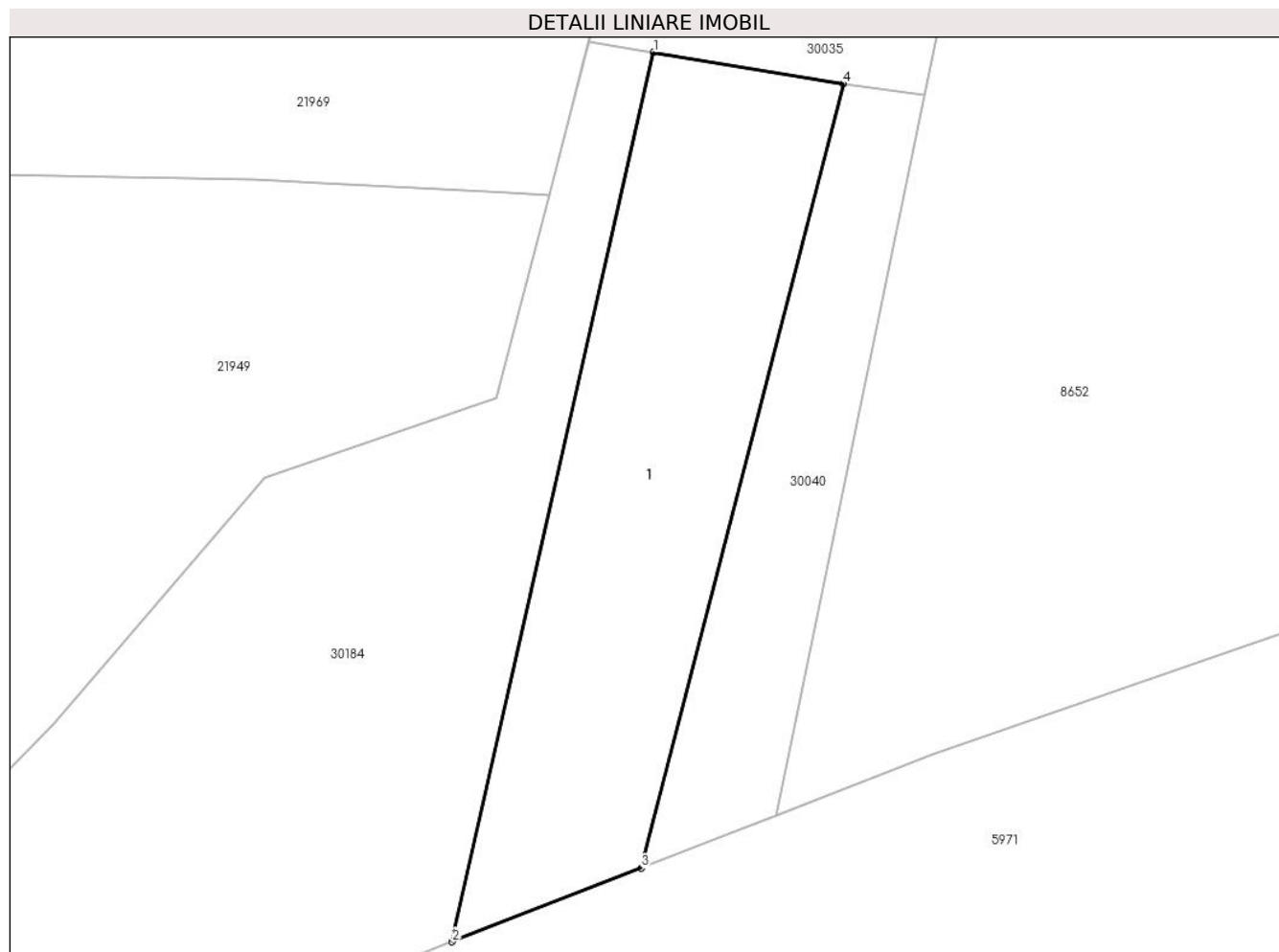
Inscrieri privind dezmembramintele dreptului de proprietate, drepturi reale de garanție și sarcini	Referințe
NU SUNT	

Anexa Nr. 1 La Partea I

Teren

Nr cadastral	Suprafața (mp)*	Observații / Referințe
30510	Din acte: 142.564 Masurata: 1.002	Teren extravilan neimprijmit. Construcție pod peste apa -in administrare CNAIR prin DRDP Bucuresti,

* Suprafața este determinată în planul de proiecție Stereo 70.



Date referitoare la teren

Crt	Categorie folosință	Intravilan	Suprafața (mp)	Tarla	Parcelă	Nr. topo	Observații / Referințe
1	ape curgătoare	NU	1.002	-	-	-	

Date referitoare la construcții

Crt	Număr	Destinație construcție	Supraf. (mp)	Situație juridică	Observații / Referințe
A1.1		construcții industriale și edilitare	1.002	Fara acte	Nr. niveluri:1; S. construita la sol:1002 mp; S. construita desfasurata:1002 mp; Construcție industrial-edilitara, regim inaltime P

Lungime Segmente

1) Valorile lungimilor segmentelor sunt obținute din proiecție în plan.

Punct început	X / Y	Punct sfârșit	X / Y	Lungime segment (** (m))
1	572.910,704 372.837,24	2	572.894,453 372.765,522	73.536
2	572.894,453 372.765,522	3	572.909,697 372.771,476	16.366

Punct început	X / Y	Punct sfârșit	X / Y	Lungime segment (** (m)
3	572.909,697 372.771,476	4	572.925,987 372.834,695	65.284
4	572.925,987 372.834,695	1	572.910,704 372.837,24	15.493

** Lungimile segmentelor sunt determinate în planul de proiecție Stereo 70 și sunt rotunjite la 1 milimetru.

*** Distanța dintre puncte este formată din segmente cumulate ce sunt mai mici decât valoarea 1 milimetru.

**DATE DESPRE IMOBILUL NR. 30186**

Oficiul de Cadastru și Publicitate Imobiliară PRAHOVA
Biroul de Cadastru și Publicitate Imobiliară Ploiești

A. Partea I. Descrierea imobilului

TEREN Extravilan

Adresa: Jud. Prahova, Raul Prahova-Tronson 2

Nr. Crt	Nr cadastral Nr. topografic	Suprafața* (mp)	Observații / Referințe
A1	30488	Din acte: 142.564 Masurata: 133.739	Sector cadastral:0 Teren neimprejmuit; Teren extravilan,neimprejmuit.

B. Partea II. Proprietari și acte

Inscrieri privitoare la dreptul de proprietate și alte drepturi reale	Referințe	
184567 / 08/12/2023		
Act Administrativ nr. 22442, din 07/12/2023 emis de ABA BUZAU-IALOMIȚA (ADRESA ; act administrativ nr 21209 din 16.11.2023, emis de ADMINISTRAȚIA NAȚIONALĂ - APELE ROMÂNE;act administrativ nr 22320 din 06.12.2023, emis de ADMINISTRAȚIA NAȚIONALĂ - APELE ROMÂNE, ADMINISTRAȚIA BAZINALĂ DE APĂ BUZĂU-IALOMIȚA;act administrativ nr 19951 din 30.10.2023, emis de ADMINISTRAȚIA NAȚIONALĂ - APELE ROMÂNE, ADMINISTRAȚIA BAZINALĂ DE APĂ BUZĂU-IALOMIȚA;act administrativ nr 9670 din 05.05.2022, emis de ADMINISTRAȚIA NAȚIONALĂ - APELE ROMÂNE;act administrativ nr 21111 din 15.11.2007, emis de ADMINISTRAȚIA NAȚIONALĂ - APELE ROMÂNE, ADMINISTRAȚIA BAZINALĂ DE APĂ BUZĂU-IALOMIȚA;act normativ nr 1705 din 29.11.2006, emis de GUVERNUL ROMANIEI);		
B1	Intabulare, drept de PROPRIETATE(domeniul public), dobandit prin Lege, cota actuala 1/1, cota initiala 1/1 1) STATUL ROMÂN , CIF:9999999999999	A1
B2	Intabulare, drept de ADMINISTRARE, dobandit prin Lege, cota actuala 1/1, cota initiala 1/1 1) ADMINISTRAȚIA NAȚIONALĂ - APELE ROMÂNE, ADMINISTRAȚIA BAZINALĂ DE APĂ BUZĂU-IALOMIȚA , CIF:9999999999999	A1

C. Partea III. SARCINI .

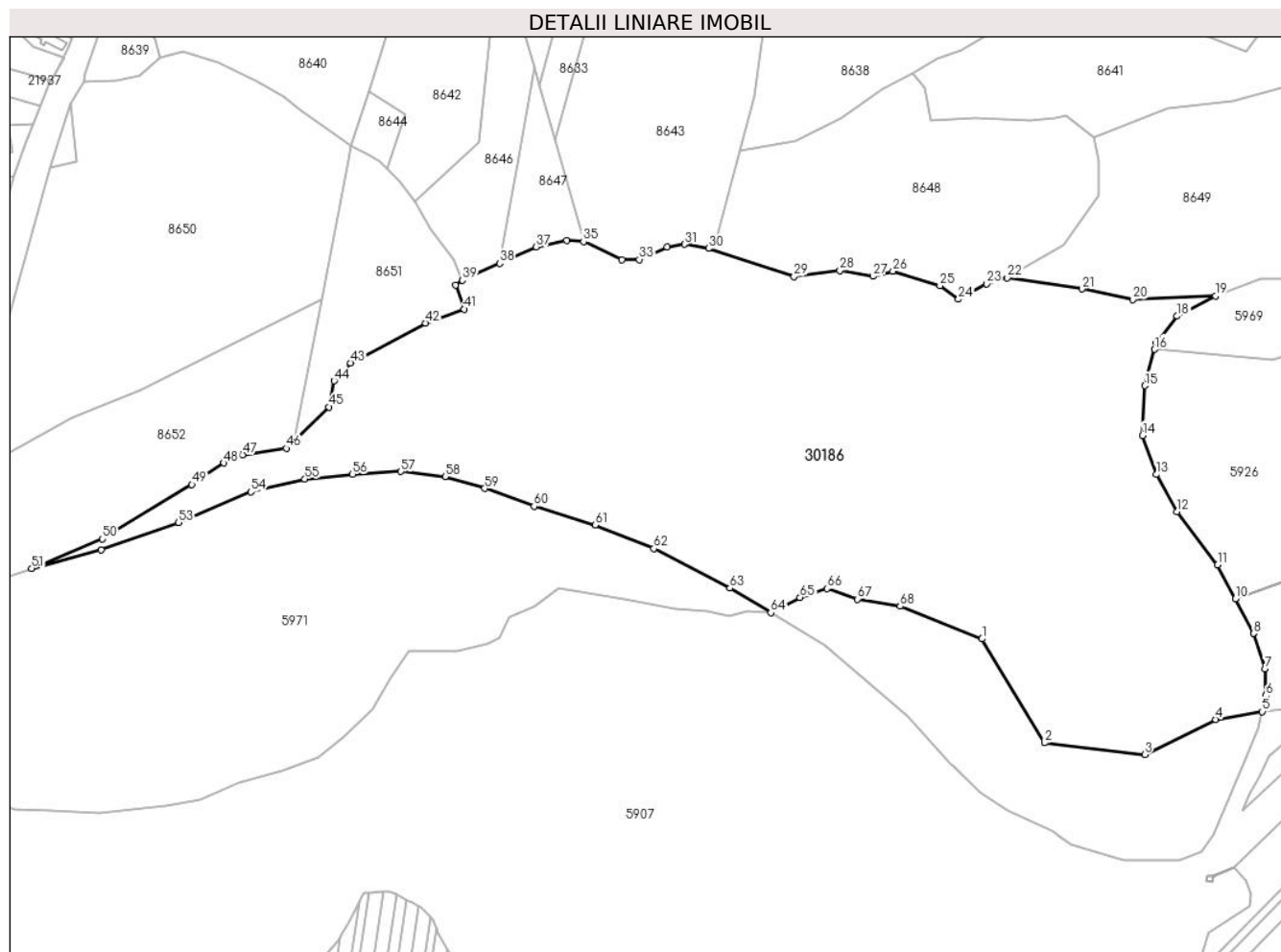
Inscrieri privind dezmembramintele dreptului de proprietate, drepturi reale de garanție și sarcini	Referințe
NU SUNT	

Anexa Nr. 1 La Partea I

Teren

Nr cadastral	Suprafața (mp)*	Observații / Referințe
30488	Din acte: 142.564 Masurata: 133.739	Teren extravilan, neimprejmuit.

* Suprafața este determinată în planul de proiecție Stereo 70.



Date referitoare la teren

Crt	Categorie folosință	Intravilan	Suprafața (mp)	Tarla	Parcelă	Nr. topo	Observații / Referințe
1	ape curgătoare	NU	133.739	-	1	-	

Lungime Segmente

1) Valorile lungimilor segmentelor sunt obținute din proiecție în plan.

Punct început	X / Y	Punct sfârșit	X / Y	Lungime segment	Punct început	X / Y	Punct sfârșit	X / Y	Lungime segment	Punct început	X / Y	Punct sfârșit	X / Y	Lungime segment
1	573.639,968 372.748,008	2	573.683,296 372.675,843	84.17 3	2	573.683,296 372.675,843	3	573.752,776 372.667,699	69.95 6	3	573.752,776 372.667,699	4	573.802,183 372.692,081	55.09 6
4	573.802,183 372.692,081	5	573.834,444 372.697,56	32.72 3	5	573.834,444 372.697,56	6	573.836,819 372.708,642	11.33 4	6	573.836,819 372.708,642	7	573.836,204 372.727,301	18.66 9
7	573.836,204 372.727,301	8	573.828,263 372.751,826	25.77 9	8	573.828,263 372.751,826	9	573.828,26 372.751,83	0.005	9	573.828,26 372.751,83	10	573.815,707 372.775,764	27.02 6
10	573.815,707 372.775,764	11	573.803,485 372.799,367	26.58	11	573.803,485 372.799,367	12	573.775,37 372.836,193	46.33 1	12	573.775,37 372.836,193	13	573.761,08 372.862,089	29.57 7

Punct început	X / Y	Punct sfârșit	X / Y	Lungime segment	Punct început	X / Y	Punct sfârșit	X / Y	Lungime segment	Punct început	X / Y	Punct sfârșit	X / Y	Lungime segment
13	573.761,08 372.862,089	14	573.751,256 372.889,176	28.813	14	573.751,256 372.889,176	15	573.753,043 372.923,706	34.576	15	573.753,043 372.923,706	16	573.759,669 372.948,931	26.081
16	573.759,669 372.948,931	17	573.760,783 372.953,174	4.387	17	573.760,783 372.953,174	18	573.775,37 372.971,927	23.758	18	573.775,37 372.971,927	19	573.801,866 372.985,917	29.963
19	573.801,866 372.985,917	20	573.744,565 372.983,571	57.349	20	573.744,565 372.983,571	21	573.709,232 372.990,844	36.074	21	573.709,232 372.990,844	22	573.657,564 372.998,538	52.238
22	573.657,564 372.998,538	23	573.643,136 372.994,364	15.02	23	573.643,136 372.994,364	24	573.623,623 372.983,687	22.243	24	573.623,623 372.983,687	25	573.610,762 372.993,122	15.951
25	573.610,762 372.993,122	26	573.578,196 373.003,181	34.084	26	573.578,196 373.003,181	27	573.564,148 372.999,578	14.503	27	573.564,148 372.999,578	28	573.541,341 373.003,656	23.169
28	573.541,341 373.003,656	29	573.509,388 372.999,389	32.237	29	573.509,388 372.999,389	30	573.450,155 373.018,928	62.372	30	573.450,155 373.018,928	31	573.433,477 373.021,804	16.924
31	573.433,477 373.021,804	32	573.421,513 373.019,852	12.122	32	573.421,513 373.019,852	33	573.402,124 373.011,277	21.201	33	573.402,124 373.011,277	34	573.390,065 373.011,076	12.061
34	573.390,065 373.011,076	35	573.363,401 373.023,742	29.519	35	573.363,401 373.023,742	36	573.351,657 373.024,478	11.767	36	573.351,657 373.024,478	37	573.330,645 373.019,974	21.489
37	573.330,645 373.019,974	38	573.305,19 373.008,556	27.899	38	573.305,19 373.008,556	39	573.279,33 372.996,957	28.342	39	573.279,33 372.996,957	40	573.274,497 372.993,438	5.978
40	573.274,497 372.993,438	41	573.280,524 372.976,875	17.625	41	573.280,524 372.976,875	42	573.253,805 372.967,174	28.426	42	573.253,805 372.967,174	43	573.201,698 372.939,45	59.023
43	573.201,698 372.939,45	44	573.190,29 372.927,13	16.791	44	573.190,29 372.927,13	45	573.186,78 372.908,97	18.496	45	573.186,78 372.908,97	46	573.157,199 372.880,28	41.209
46	573.157,199 372.880,28	47	573.126,912 372.875,815	30.614	47	573.126,912 372.875,815	48	573.113,908 372.870,039	14.229	48	573.113,908 372.870,039	49	573.091,67 372.855,102	26.789
49	573.091,67 372.855,102	50	573.029,57 372.817,419	72.639	50	573.029,57 372.817,419	51	572.980,427 372.796,97	53.228	51	572.980,427 372.796,97	52	573.028,672 372.809,661	49.886
52	573.028,672 372.809,661	53	573.082,396 372.828,644	56.979	53	573.082,396 372.828,644	54	573.132,486 372.850,05	54.472	54	573.132,486 372.850,05	55	573.170,052 372.858,936	38.603
55	573.170,052 372.858,936	56	573.203,175 372.862,167	33.28	56	573.203,175 372.862,167	57	573.236,703 372.864,187	33.589	57	573.236,703 372.864,187	58	573.267,403 372.860,552	30.914
58	573.267,403 372.860,552	59	573.294,87 372.852,474	28.63	59	573.294,87 372.852,474	60	573.329,075 372.839,987	36.413	60	573.329,075 372.839,987	61	573.371,423 372.826,959	44.307
61	573.371,423 372.826,959	62	573.412,227 372.810,674	43.934	62	573.412,227 372.810,674	63	573.465,06 372.783,196	59.551	63	573.465,06 372.783,196	64	573.493,406 372.766,254	33.023
64	573.493,406 372.766,254	65	573.513,676 372.776,777	22.839	65	573.513,676 372.776,777	66	573.532,431 372.783,061	19.78	66	573.532,431 372.783,061	67	573.553,582 372.775,559	22.442
67	573.553,582 372.775,559	68	573.583,218 372.770,616	30.045	68	573.583,218 372.770,616	1	573.639,968 372.748,008	61.088					

** Lungimile segmentelor sunt determinate în planul de proiecție Stereo 70 și sunt rotunjite la 1 milimetru.

*** Distanța dintre puncte este formată din segmente cumulate ce sunt mai mici decât valoarea 1 milimetru.

**DATE DESPRE IMOBILUL NR. 30188**

Oficiul de Cadastru și Publicitate Imobiliară PRAHOVA
Biroul de Cadastru și Publicitate Imobiliară Ploiești

A. Partea I. Descrierea imobilului

TEREN Extravilan

Adresa: Jud. Prahova, Raul Prahova-Tronson 1

Nr. Crt	Nr cadastral Nr. topografic	Suprafața* (mp)	Observații / Referințe
A1	30480	Din acte: 142.564 Masurata: 8.825	Sector cadastral:0 Teren neimprejmuit; Teren extravilan,neimprejmuit.

B. Partea II. Proprietari și acte

Inscrieri privitoare la dreptul de proprietate și alte drepturi reale	Referințe
184559 / 08/12/2023	
Act Administrativ nr. 22442, din 07/12/2023 emis de ANAR-ABA BUZAU-IALOMIȚA (ADRESA ; act administrativ nr 21111 din 15.11.2007, emis de ADMINISTRAȚIA NAȚIONALĂ APELE ROMĂNE- ADMINISTRAȚIA BAZINALĂ DE APĂ BUZĂU IALOMIȚA;act administrativ nr 221911 din 20.04.2022, emis de ADMINISTRAȚIA NAȚIONALĂ APELE ROMĂNE;act normativ nr ANEXA 12 din 29.11.2006, emis de GUVERNUL;act administrativ nr 21209 din 16.11.2023, emis de ADMINISTRAȚIA NAȚIONALĂ APELE ROMĂNE;act normativ nr 1705 din 29.11.2006, emis de GUVERNUL ROMÂNIEI;act administrativ nr 19951 din 30.10.2023, emis de ADMINISTRAȚIA NAȚIONALĂ APELE ROMĂNE- ADMINISTRAȚIA BAZINALĂ DE APĂ BUZĂU IALOMIȚA;act administrativ nr 9670 din 05.05.2022, emis de ADMINISTRAȚIA NAȚIONALĂ APELE ROMĂNE);	
B1	Intabulare, drept de PROPRIETATEdomeniul public, dobandit prin Lege, cota actuala 1/1, cota initiala 1/1
	1) STATUL ROMÂN PRIN MINISTERUL MEDIULUI 'APELOR ȘI PĂDURILOR ', CIF:9999999999999
B2	Intabulare, drept de ADMINISTRARE, dobandit prin Lege, cota actuala 1/1, cota initiala 1/1
	1) ADMINISTRATIA NATIONALA 'APELE ROMANE' - ADMINISTRATIA BAZINALA DE APA BUZAU - IALOMITA, CIF:23706189

C. Partea III. SARCINI .

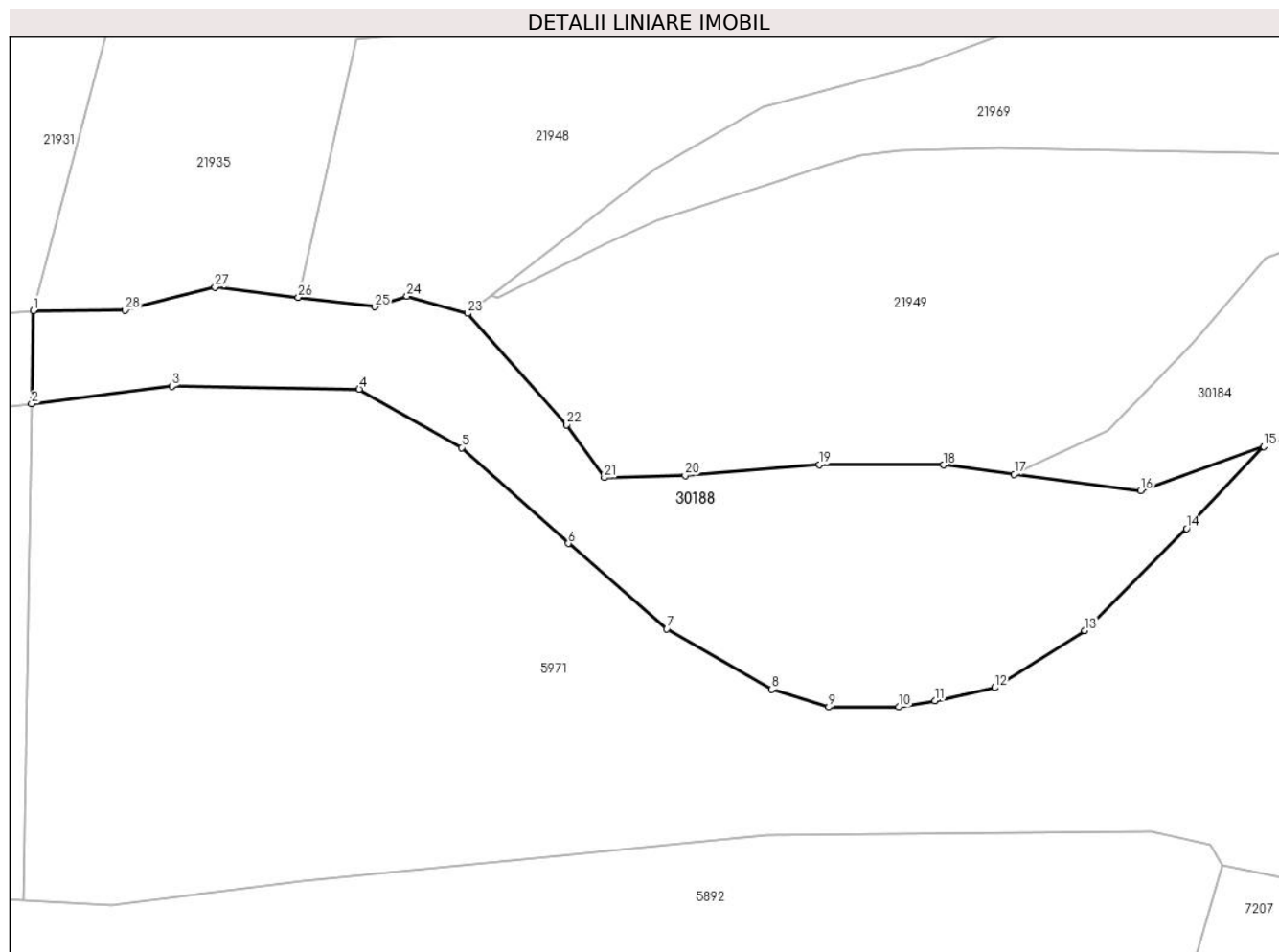
Inscrieri privind dezmembramintele dreptului de proprietate, drepturi reale de garanție și sarcini	Referințe
NU SUNT	

Anexa Nr. 1 La Partea I

Teren

Nr cadastral	Suprafața (mp)*	Observații / Referințe
30480	Din acte: 142.564 Masurata: 8.825	Teren extravilan, neimprejmuit.

* Suprafața este determinată în planul de proiecție Stereo 70.



Date referitoare la teren

Crt	Categorie folosință	Intra vilan	Suprafața (mp)	Tarla	Parcelă	Nr. topo	Observații / Referințe
1	ape curgătoare	NU	8.825	-	1	-	

Lungime Segmente

1) Valorile lungimilor segmentelor sunt obținute din proiecție în plan.

Punct început	X / Y	Punct sfârșit	X / Y	Lungime segment (** (m)
1	572.595,43 372.790,74	2	572.595,054 372.769,307	21.436
3	572.627,396 372.773,349	4	572.670,518 372.772,675	43.127
5	572.694,101 372.759,201	6	572.718,69 372.737,156	33.024
7	572.741,367 372.717,519	8	572.765,46 372.703,551	27.849

Punct început	X / Y	Punct sfârșit	X / Y	Lungime segment (** (m)
2	572.595,054 372.769,307	3	572.627,396 372.773,349	32.594
4	572.670,518 372.772,675	5	572.694,101 372.759,201	27.161
6	572.718,69 372.737,156	7	572.741,367 372.717,519	29.998
8	572.765,46 372.703,551	9	572.778,62 372.699,502	13.769

Punct început	X / Y	Punct sfârșit	X / Y	Lungime segment (** (m)
9	572.778,62 372.699,502	10	572.794,817 372.699,502	16.197
11	572.803,119 372.700,92	12	572.816,887 372.703,956	14.099
13	572.837,538 372.717,114	14	572.861,024 372.740,598	33.213
15	572.878,842 372.759,424	16	572.850,482 372.749,279	30.12
17	572.821,399 372.753,092	18	572.805,125 372.755,226	16.413
19	572.776,533 372.755,278	20	572.745,576 372.752,79	31.057
21	572.726,966 372.752,313	22	572.718,251 372.764,487	14.972
23	572.695,48 372.790,09	24	572.681,52 372.794,06	14.514
25	572.674,08 372.791,64	26	572.656,482 372.793,798	17.73
27	572.637,3 372.796,15	28	572.616,62 372.790,83	21.353

Punct început	X / Y	Punct sfârșit	X / Y	Lungime segment (** (m)
10	572.794,817 372.699,502	11	572.803,119 372.700,92	8.422
12	572.816,887 372.703,956	13	572.837,538 372.717,114	24.487
14	572.861,024 372.740,598	15	572.878,842 372.759,424	25.921
16	572.850,482 372.749,279	17	572.821,399 372.753,092	29.332
18	572.805,125 372.755,226	19	572.776,533 372.755,278	28.592
20	572.745,576 372.752,79	21	572.726,966 372.752,313	18.616
22	572.718,251 372.764,487	23	572.695,48 372.790,09	34.264
24	572.681,52 372.794,06	25	572.674,08 372.791,64	7.824
26	572.656,482 372.793,798	27	572.637,3 372.796,15	19.326
28	572.616,62 372.790,83	1	572.595,43 372.790,74	21.19

** Lungimile segmentelor sunt determinate în planul de proiecție Stereo 70 și sunt rotunjite la 1 milimetru.

*** Distanța dintre puncte este formată din segmente cumulate ce sunt mai mici decât valoarea 1 milimetru.

**DATE DESPRE IMOBILUL NR. 30189**

Oficiul de Cadastru și Publicitate Imobiliară PRAHOVA
Biroul de Cadastru și Publicitate Imobiliară Ploiești

A. Partea I. Descrierea imobilului

TEREN Extravilan

Adresa: Jud. Prahova, HR1

Nr. Crt	Nr cadastral Nr. topografic	Suprafața* (mp)	Observații / Referințe
A1	29427	75.467	Sector cadastral:0 Teren neimprejmuit;

B. Partea II. Proprietari și acte

Inscrieri privitoare la dreptul de proprietate și alte drepturi reale		Referințe
75699 / 08/06/2021		
Act Normativ nr. 107, din 25/09/1996 emis de PARLAMENTUL ROMANIEI (act administrativ nr 1705 din 29.11.2006, emis de GUVERNUL ROMANIEI;act administrativ nr ANEXA 12 LA HG1705 din 26.04.2016, emis de MINISTERUL MEDIULUI APELOR SI PADURILOR;act administrativ nr 10910 din 07.06.2021, emis de ADMINISTRATIA BAZINALA DE APA BUZAU-IALOMITA);		
B1	Intabulare, drept de PROPRIETATE(domeniul public), dobandit prin Lege, cota actuala 1/1, cota initiala 1/1 1) STATUL ROMAN , CIF:99999999999999	A1
B2	Intabulare, drept de ADMINISTRARE, dobandit prin Lege, cota actuala 1/1, cota initiala 1/1 1) ADMINISTRAȚIA NAȚIONALĂ APELE ROMÂNE - ADMINISTRAȚIA BAZINALĂ DE APĂ BUZĂU - IALOMIȚA , CIF:23706189	A1

C. Partea III. SARCINI .

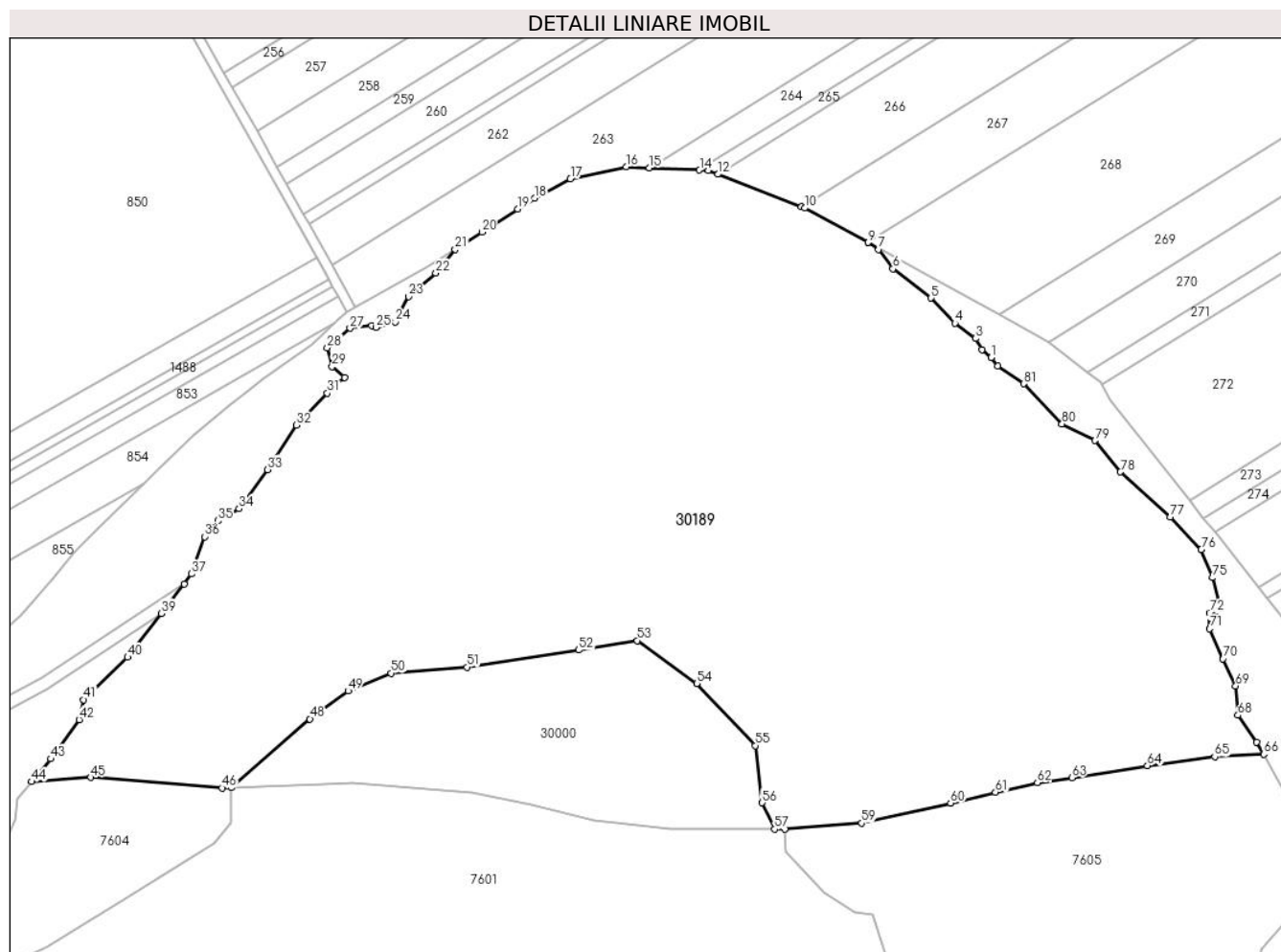
Inscrieri privind dezmembramintele dreptului de proprietate, drepturi reale de garanție și sarcini	Referințe
NU SUNT	

Anexa Nr. 1 La Partea I

Teren

Nr cadastral	Suprafața (mp)*	Observații / Referințe
29427	75.467	

* Suprafața este determinată în planul de proiecție Stereo 70.



Date referitoare la teren

Crt	Categorie folosință	Intravilan	Suprafața (mp)	Tarla	Parcelă	Nr. topo	Observații / Referințe
1	ape curgătoare	NU	75.467	-	1	-	

Lungime Segmente

1) Valorile lungimilor segmentelor sunt obținute din proiecție în plan.

Punct început	X / Y	Punct sfârșit	X / Y	Lungime segment
1	569.133,488 376.694,511	2	569.129,732 376.697,856	5.03
4	569.118,63 376.708,61	5	569.108,848 376.718,932	14.22 1
7	569.087,384 376.738,762	8	569.083,052 376.741,64	5.201
10	569.057,069 376.755,692	11	569.055,776 376.756,198	1.388
13	569.017,728 376.771,101	14	569.014,055 376.771,269	3.677
2	569.129,732 376.697,856	3	569.127,053 376.702,362	5.242
5	569.108,848 376.718,932	6	569.093,225 376.730,885	19.67 1
8	569.083,052 376.741,64	9	569.083,05 376.741,642	0.003
11	569.055,776 376.756,198	12	569.021,626 376.769,574	36.67 6
14	569.014,055 376.771,269	15	568.993,533 376.772,204	20.54 3
3	569.127,053 376.702,362	4	569.118,63 376.708,61	10.48 7
6	569.093,225 376.730,885	7	569.087,384 376.738,762	9.806
9	569.083,05 376.741,642	10	569.057,069 376.755,692	29.53 7
12	569.021,626 376.769,574	13	569.017,728 376.771,101	4.186
15	568.993,533 376.772,204	16	568.983,995 376.772,639	9.548

Punct început	X / Y	Punct sfârșit	X / Y	Lungime segment	Punct început	X / Y	Punct sfârșit	X / Y	Lungime segment	Punct început	X / Y	Punct sfârșit	X / Y	Lungime segment
16	568.983,995 376.772,639	17	568.961,242 376.767,707	23.281	17	568.961,242 376.767,707	18	568.946,444 376.759,732	16.81	18	568.946,444 376.759,732	19	568.939,673 376.755,362	8.059
19	568.939,673 376.755,362	20	568.924,977 376.745,875	17.492	20	568.924,977 376.745,875	21	568.914,009 376.738,795	13.055	21	568.914,009 376.738,795	22	568.906,154 376.729,119	12.463
22	568.906,154 376.729,119	23	568.895,014 376.719,476	14.734	23	568.895,014 376.719,476	24	568.889,58 376.709,153	11.666	24	568.889,58 376.709,153	25	568.881,7 376.706,844	8.211
25	568.881,7 376.706,844	26	568.879,798 376.707,523	2.02	26	568.879,798 376.707,523	27	568.870,968 376.706,573	8.881	27	568.870,968 376.706,573	28	568.861,73 376.698,559	12.23
28	568.861,73 376.698,559	29	568.863,632 376.690,817	7.972	29	568.863,632 376.690,817	30	568.868,658 376.686,471	6.644	30	568.868,658 376.686,471	31	568.861,73 376.679,952	9.513
31	568.861,73 376.679,952	32	568.848,959 376.666,913	18.251	32	568.848,959 376.666,913	33	568.837,276 376.648,713	21.627	33	568.837,276 376.648,713	34	568.825,592 376.632,686	19.834
34	568.825,592 376.632,686	35	568.817,033 376.627,796	9.857	35	568.817,033 376.627,796	36	568.811,463 376.621,277	8.575	36	568.811,463 376.621,277	37	568.806,165 376.606,065	16.108
37	568.806,165 376.606,065	38	568.803,027 376.601,985	5.147	38	568.803,027 376.601,985	39	568.793,719 376.589,882	15.268	39	568.793,719 376.589,882	40	568.779,945 376.571,973	22.593
40	568.779,945 376.571,973	41	568.761,877 376.554,588	25.074	41	568.761,877 376.554,588	42	568.760,111 376.546,439	8.338	42	568.760,111 376.546,439	43	568.748,427 376.530,412	19.834
43	568.748,427 376.530,412	44	568.740,622 376.521,063	12.179	44	568.740,622 376.521,063	45	568.764,911 376.522,798	24.351	45	568.764,911 376.522,798	46	568.818,591 376.518,455	53.855
46	568.818,591 376.518,455	47	568.822,47 376.518,616	3.882	47	568.822,47 376.518,616	48	568.854,578 376.546,699	42.657	48	568.854,578 376.546,699	49	568.870,213 376.558,144	19.376
49	568.870,213 376.558,144	50	568.887,803 376.565,401	19.028	50	568.887,803 376.565,401	51	568.918,795 376.567,913	31.094	51	568.918,795 376.567,913	52	568.964,584 376.574,892	46.318
52	568.964,584 376.574,892	53	568.988,596 376.578,799	24.328	53	568.988,596 376.578,799	54	569.012,887 376.561,214	29.988	54	569.012,887 376.561,214	55	569.036,898 376.535,812	34.954
55	569.036,898 376.535,812	56	569.039,69 376.512,366	23.612	56	569.039,69 376.512,366	57	569.044,775 376.501,598	11.908	57	569.044,775 376.501,598	58	569.048,966 376.501,569	4.191
58	569.048,966 376.501,569	59	569.080,51 376.504,117	31.647	59	569.080,51 376.504,117	60	569.116,826 376.512,295	37.225	60	569.116,826 376.512,295	61	569.135,209 376.516,721	18.908
61	569.135,209 376.516,721	62	569.152,365 376.520,707	17.613	62	569.152,365 376.520,707	63	569.166,566 376.522,669	14.336	63	569.166,566 376.522,669	64	569.197,415 376.527,647	31.248
64	569.197,415 376.527,647	65	569.224,975 376.531,222	27.791	65	569.224,975 376.531,222	66	569.245,086 376.532,265	20.138	66	569.245,086 376.532,265	67	569.242,029 376.537,269	5.864
67	569.242,029 376.537,269	68	569.234,481 376.548,218	13.299	68	569.234,481 376.548,218	69	569.233,593 376.560,203	12.018	69	569.233,593 376.560,203	70	569.228,413 376.571,3	12.246
70	569.228,413 376.571,3	71	569.222,964 376.583,595	13.448	71	569.222,964 376.583,595	72	569.222,809 376.590,099	6.506	72	569.222,809 376.590,099	73	569.225,649 376.591,08	3.005
73	569.225,649 376.591,08	74	569.226,705 376.594,602	3.677	74	569.226,705 376.594,602	75	569.224,153 376.604,507	10.228	75	569.224,153 376.604,507	76	569.219,5 376.616,062	12.457
76	569.219,5 376.616,062	77	569.206,891 376.629,418	18.368	77	569.206,891 376.629,418	78	569.186,327 376.647,726	27.533	78	569.186,327 376.647,726	79	569.175,97 376.660,632	16.548
79	569.175,97 376.660,632	80	569.162,461 376.667,385	15.103	80	569.162,461 376.667,385	81	569.146,691 376.683,834	22.787	81	569.146,691 376.683,834	82	569.136,129 376.691,167	12.858
82	569.136,129 376.691,167	1	569.133,488 376.694,511	4.261										

** Lungimile segmentelor sunt determinate în planul de proiecție Stereo 70 și sunt rotunjite la 1 milimetru.

*** Distanța dintre puncte este formată din segmente cumulate ce sunt mai mici decât valoarea 1 milimetru.

**DATE DESPRE IMOBILUL NR. 30190**

Oficiul de Cadastru și Publicitate Imobiliară PRAHOVA
Biroul de Cadastru și Publicitate Imobiliară Ploiești

A. Partea I. Descrierea imobilului

TEREN Intravilan

Adresa: Loc. Stancesti, Jud. Prahova

Nr. Crt	Nr cadastral Nr. topografic	Suprafața* (mp)	Observații / Referințe
A1		9.642	Sector cadastral:0 Teren neimprejmuit;

B. Partea II. Proprietari și acte

Inscrieri privitoare la dreptul de proprietate și alte drepturi reale		Referințe
/		
Act Normativ nr. 7, din 13/03/1996 emis de PARLAMENTUL ROMANIEI;		
B1	Inscrierea posesiei, drept de PROPRIETATE, dobandit prin Lege, cota actuala 1/1, cota initiala 1/1 1) NEIDENTIFICAT NEIDENTIFICAT	A1
B2	Se noteaza mentiunea proprietar neidentificat	A1

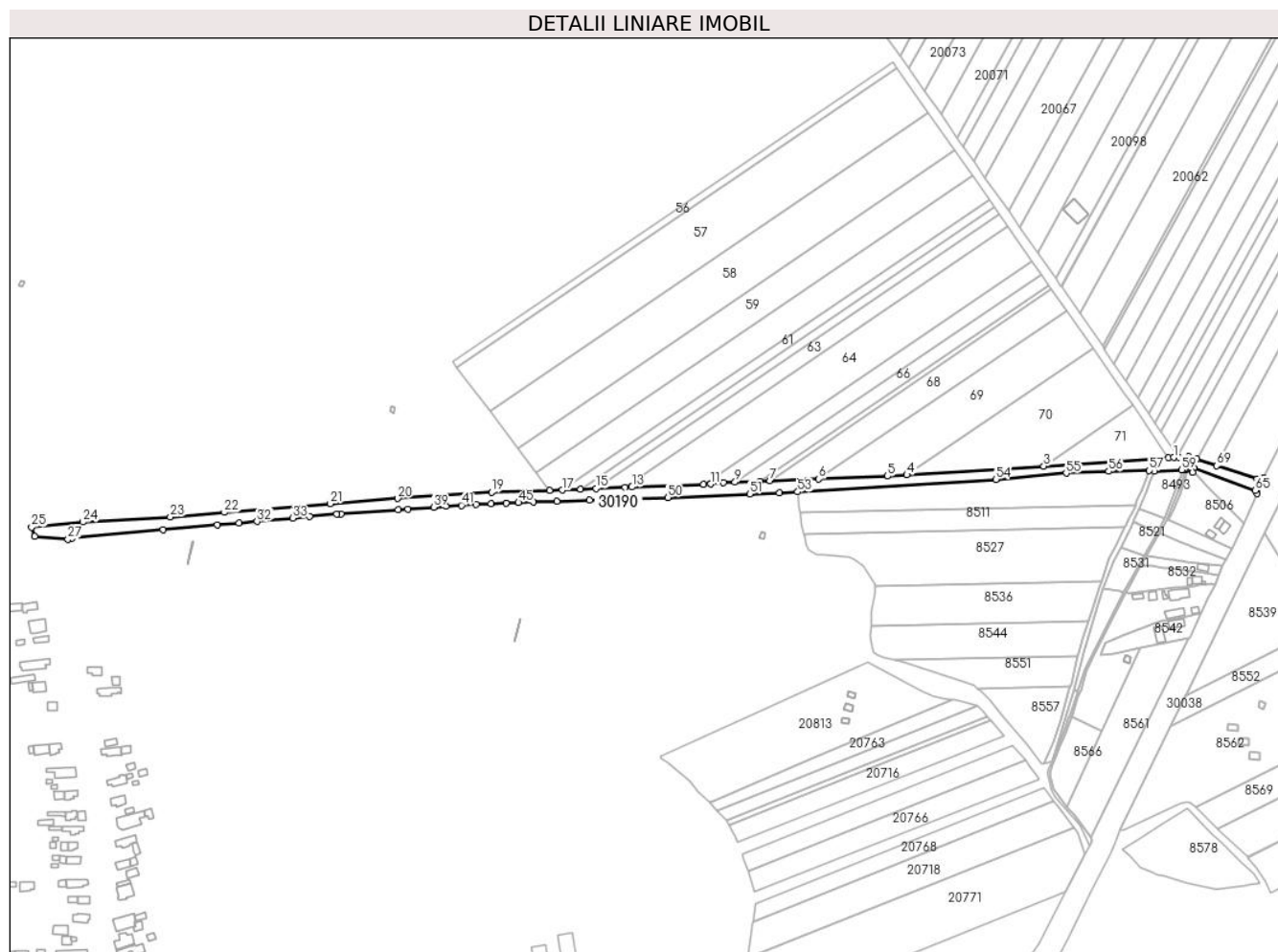
C. Partea III. SARCINI .

Inscrieri privind dezmembramintele dreptului de proprietate, drepturi reale de garanție și sarcini	Referințe
NU SUNT	

Teren

Nr cadastral	Suprafața (mp)*	Observații / Referințe
	9.642	

* Suprafața este determinată în planul de proiecție Stereo 70.



Date referitoare la teren

Crt	Categorie folosință	Intravilan	Suprafața (mp)	Tarla	Parcelă	Nr. topo	Observații / Referințe
1	drum	DA	9.642	-	332/1	-	

Lungime Segmente

1) Valorile lungimilor segmentelor sunt obținute din proiecție în plan.

Punct început	X / Y	Punct sfârșit	X / Y	Lungime segment
1	573.220,998 / 373.794,001	2	573.216,535 / 373.793,609	4.48
4	572.999,387 / 373.779,563	5	572.983,365 / 373.778,527	16.055
7	572.885,617 / 373.774,637	8	572.877,376 / 373.774,309	8.248
10	572.847,034 / 373.773,102	11	572.836,04 / 373.771,945	11.055
13	572.770,793 / 373.769,525	14	572.765,162 / 373.769,285	5.636
16	572.728,188 / 373.767,706	17	572.712,913 / 373.767,053	15.289
2	573.216,535 / 373.793,609	3	573.113,103 / 373.786,919	103.648
5	572.983,365 / 373.778,527	6	572.926,093 / 373.776,248	57.317
8	572.877,376 / 373.774,309	9	572.856,51 / 373.773,479	20.883
11	572.836,04 / 373.771,945	12	572.830,505 / 373.771,74	5.539
14	572.765,162 / 373.769,285	15	572.741,132 / 373.768,258	24.052
17	572.712,913 / 373.767,053	18	572.702,279 / 373.766,599	10.644
3	573.113,103 / 373.786,919	4	572.999,387 / 373.779,563	113.954
6	572.926,093 / 373.776,248	7	572.885,617 / 373.774,637	40.508
9	572.856,51 / 373.773,479	10	572.847,034 / 373.773,102	9.483
12	572.830,505 / 373.771,74	13	572.770,793 / 373.769,525	59.753
15	572.741,132 / 373.768,258	16	572.728,188 / 373.767,706	12.956
18	572.702,279 / 373.766,599	19	572.654,116 / 373.765,199	48.183

Punct început	X / Y	Punct sfârșit	X / Y	Lungime segment	Punct început	X / Y	Punct sfârșit	X / Y	Lungime segment	Punct început	X / Y	Punct sfârșit	X / Y	Lungime segment
19	572.654,116 373.765,199	20	572.576,307 373.760,005	77.982	20	572.576,307 373.760,005	21	572.520,27 373.755,747	56.199	21	572.520,27 373.755,747	22	572.432,187 373.748,405	88.388
22	572.432,187 373.748,405	23	572.387,172 373.744,584	45.177	23	572.387,172 373.744,584	24	572.314,702 373.740,409	72.59	24	572.314,702 373.740,409	25	572.271,913 373.736,181	42.997
25	572.271,913 373.736,181	26	572.274,671 373.728,796	7.883	26	572.274,671 373.728,796	27	572.302,077 373.726,16	27.532	27	572.302,077 373.726,16	28	572.305,738 373.727,272	3.826
28	572.305,738 373.727,272	29	572.381,127 373.734,137	75.701	29	572.381,127 373.734,137	30	572.426,047 373.738,001	45.086	30	572.426,047 373.738,001	31	572.444,339 373.739,574	18.36
31	572.444,339 373.739,574	32	572.459,349 373.740,925	15.071	32	572.459,349 373.740,925	33	572.489,084 373.743,601	29.855	33	572.489,084 373.743,601	34	572.503,145 373.744,866	14.118
34	572.503,145 373.744,866	35	572.525,444 373.746,873	22.389	35	572.525,444 373.746,873	36	572.529,191 373.747,21	3.762	36	572.529,191 373.747,21	37	572.576,462 373.750,655	47.396
37	572.576,462 373.750,655	38	572.584,478 373.751,239	8.037	38	572.584,478 373.751,239	39	572.605,983 373.752,743	21.558	39	572.605,983 373.752,743	40	572.616,209 373.753,457	10.251
40	572.616,209 373.753,457	41	572.629,218 373.754,367	13.041	41	572.629,218 373.754,367	42	572.641,467 373.754,985	12.265	42	572.641,467 373.754,985	43	572.653,65 373.755,599	12.198
43	572.653,65 373.755,599	44	572.666,133 373.756,227	12.499	44	572.666,133 373.756,227	45	572.676,537 373.756,652	10.413	45	572.676,537 373.756,652	46	572.689,114 373.756,976	12.581
46	572.689,114 373.756,976	47	572.708,384 373.757,467	19.276	47	572.708,384 373.757,467	48	572.735,612 373.758,464	27.246	48	572.735,612 373.758,464	49	572.748,948 373.758,952	13.345
49	572.748,948 373.758,952	50	572.800,67 373.760,847	51.757	50	572.800,67 373.760,847	51	572.868,777 373.763,578	68.162	51	572.868,777 373.763,578	52	572.893,293 373.764,562	24.536
52	572.893,293 373.764,562	53	572.908,567 373.765,421	15.298	53	572.908,567 373.765,421	54	573.073,302 373.775,936	165.07	54	573.073,302 373.775,936	55	573.131,762 373.780,972	58.677
55	573.131,762 373.780,972	56	573.167,139 373.782,599	35.414	56	573.167,139 373.782,599	57	573.200,867 373.783,237	33.734	57	573.200,867 373.783,237	58	573.205,068 373.782,745	4.23
58	573.205,068 373.782,745	59	573.227,752 373.783,899	22.713	59	573.227,752 373.783,899	60	573.229,948 373.784,135	2.209	60	573.229,948 373.784,135	61	573.230,703 373.784,153	0.755
61	573.230,703 373.784,153	62	573.231,546 373.784,174	0.843	62	573.231,546 373.784,174	63	573.236,978 373.781,742	5.952	63	573.236,978 373.781,742	64	573.237,778 373.784,985	3.34
64	573.237,778 373.784,985	65	573.289,064 373.766,597	54.483	65	573.289,064 373.766,597	66	573.290,362 373.764,075	2.836	66	573.290,362 373.764,075	67	573.295,906 373.777,422	14.453
67	573.295,906 373.777,422	68	573.290,561 373.776,322	5.457	68	573.290,561 373.776,322	69	573.257,01 373.787,171	35.261	69	573.257,01 373.787,171	70	573.240,275 373.792,582	17.588
70	573.240,275 373.792,582	71	573.233,912 373.794,64	6.688	71	573.233,912 373.794,64	72	573.225,074 373.794,359	8.842	72	573.225,074 373.794,359	1	573.220,998 373.794,001	4.092

** Lungimile segmentelor sunt determinate în planul de proiecție Stereo 70 și sunt rotunjite la 1 milimetru.

*** Distanța dintre puncte este formată din segmente cumulate ce sunt mai mici decât valoarea 1 milimetru.

**DATE DESPRE IMOBILUL NR. 30193**

Oficiul de Cadastru și Publicitate Imobiliară PRAHOVA
Biroul de Cadastru și Publicitate Imobiliară Ploiești

A. Partea I. Descrierea imobilului

TEREN Intravilan

Adresa: Loc. Târgsoru Vechi, Jud. Prahova

Nr. Crt	Nr cadastral Nr. topografic	Suprafața* (mp)	Observații / Referințe
A1		9.487	Sector cadastral:0 Teren neimprejmuit;

B. Partea II. Proprietari și acte

Inscrieri privitoare la dreptul de proprietate și alte drepturi reale		Referințe
/		
Act Normativ nr. 7, din 13/03/1996 emis de PARLAMENTUL ROMANIEI;		
B1	Inscrierea posesiei, drept de PROPRIETATE, dobandit prin Lege, cota actuala 1/1, cota initiala 1/1 1) NEIDENTIFICAT NEIDENTIFICAT	A1
B2	Se noteaza mentiunea proprietar neidentificat	A1

C. Partea III. SARCINI .

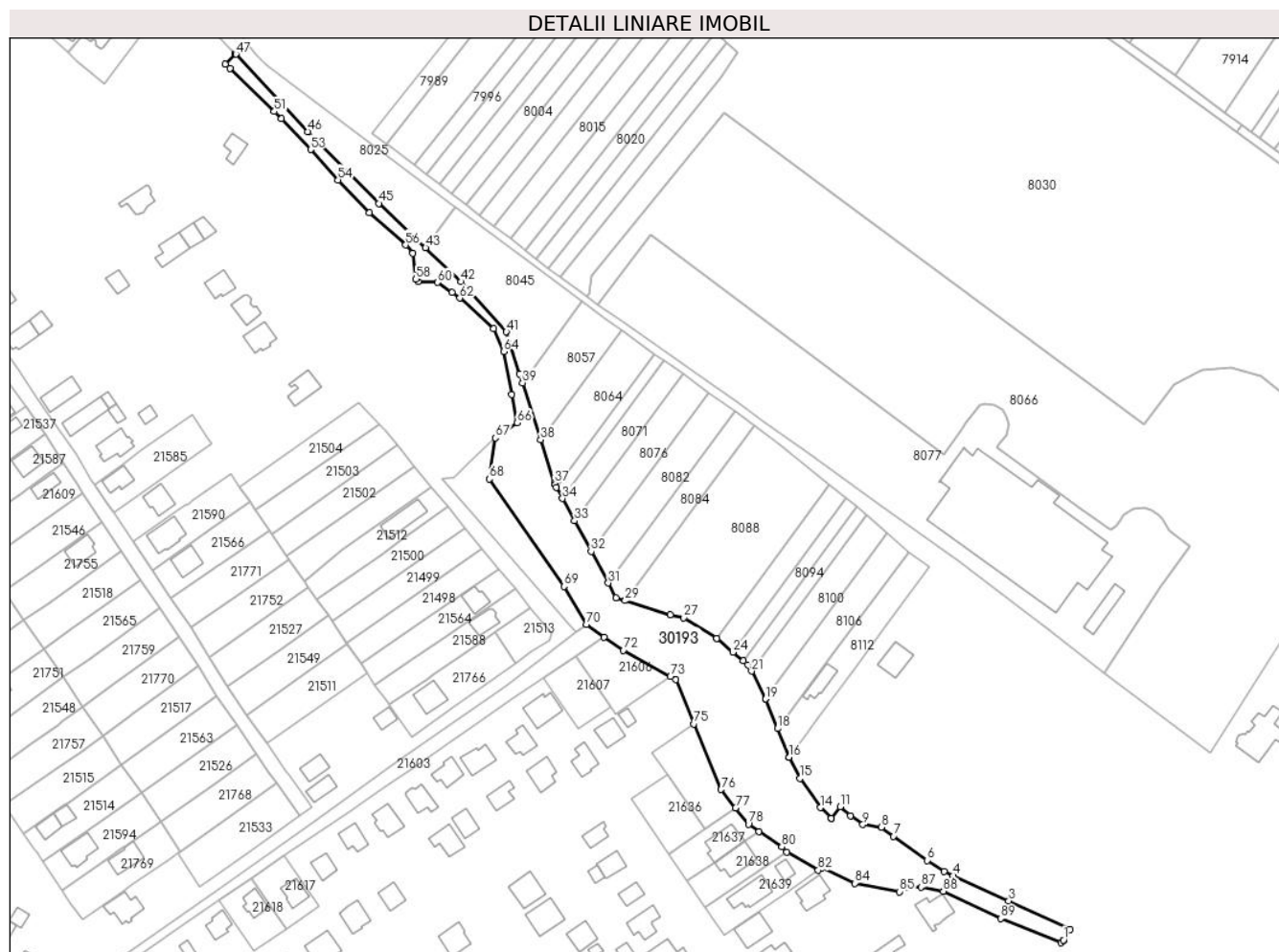
Inscrieri privind dezmembramintele dreptului de proprietate, drepturi reale de garanție și sarcini	Referințe
NU SUNT	

Anexa Nr. 1 La Partea I

Teren

Nr cadastral	Suprafața (mp)*	Observații / Referințe
	9.487	

* Suprafața este determinată în planul de proiecție Stereo 70.



Date referitoare la teren

Crt	Categorie folosință	Intravilan	Suprafața (mp)	Tarla	Parcelă	Nr. topo	Observații / Referințe
1	ape statatoare	DA	7.207	-	234	-	
2	ape statatoare	DA	959	-	234	-	
3	ape statatoare	DA	693	-	234	-	
4	ape statatoare	DA	627	-	234	-	

Lungime Segmente

1) Valorile lungimilor segmentelor sunt obținute din proiecție în plan.

Punct început	X / Y	Punct sfârșit	X / Y	Lungime segment	Punct început	X / Y	Punct sfârșit	X / Y	Lungime segment	Punct început	X / Y	Punct sfârșit	X / Y	Lungime segment
1	573.367,083 374.757,613	2	573.369,963 374.762,396	5.583	2	573.369,963 374.762,396	3	573.341,988 374.775,576	30.924	3	573.341,988 374.775,576	4	573.316,587 374.787,078	27.884
4	573.316,587 374.787,078	5	573.312,375 374.788,985	4.624	5	573.312,375 374.788,985	6	573.304,618 374.794,053	9.266	6	573.304,618 374.794,053	7	573.289,189 374.805,144	19.002

Punct început	X / Y	Punct sfârșit	X / Y	Lungime segment	Punct început	X / Y	Punct sfârșit	X / Y	Lungime segment	Punct început	X / Y	Punct sfârșit	X / Y	Lungime segment
7	573.289,189 374.805,144	8	573.283,69 374.809,166	6.813	8	573.283,69 374.809,166	9	573.275,195 374.810,435	8.589	9	573.275,195 374.810,435	10	573.269,492 374.814,534	7.023
10	573.269,492 374.814,534	11	573.264,824 374.818,641	6.218	11	573.264,824 374.818,641	12	573.260,703 374.813,362	6.697	12	573.260,703 374.813,362	13	573.260,647 374.813,416	0.078
13	573.260,647 374.813,416	14	573.255,707 374.818,225	6.894	14	573.255,707 374.818,225	15	573.246,5 374.831,606	16.243	15	573.246,5 374.831,606	16	573.241,407 374.841,333	10.98
16	573.241,407 374.841,333	17	573.241,406 374.841,336	0.003	17	573.241,406 374.841,336	18	573.236,135 374.854,417	14.103	18	573.236,135 374.854,417	19	573.230,697 374.867,913	14.55
19	573.230,697 374.867,913	20	573.230,598 374.868,106	0.217	20	573.230,598 374.868,106	21	573.224,168 374.880,578	14.032	21	573.224,168 374.880,578	22	573.222,609 374.883,604	3.404
22	573.222,609 374.883,604	23	573.220,36 374.885,481	2.929	23	573.220,36 374.885,481	24	573.215,74 374.889,338	6.018	24	573.215,74 374.889,338	25	573.208,247 374.895,593	9.761
25	573.208,247 374.895,593	26	573.208,142 374.895,681	0.137	26	573.208,142 374.895,681	27	573.193,204 374.905,038	17.627	27	573.193,204 374.905,038	28	573.186,965 374.906,395	6.385
28	573.186,965 374.906,395	29	573.166,337 374.912,901	21.63	29	573.166,337 374.912,901	30	573.162,223 374.914,199	4.314	30	573.162,223 374.914,199	31	573.158,559 374.920,978	7.706
31	573.158,559 374.920,978	32	573.150,729 374.935,462	16.465	32	573.150,729 374.935,462	33	573.143,168 374.949,45	15.901	33	573.143,168 374.949,45	34	573.137,643 374.959,671	11.619
34	573.137,643 374.959,671	35	573.134,914 374.964,719	5.738	35	573.134,914 374.964,719	36	573.134,167 374.966,1	1.57	36	573.134,167 374.966,1	37	573.133,988 374.966,663	0.591
37	573.133,988 374.966,663	38	573.127,656 374.986,532	20.854	38	573.127,656 374.986,532	39	573.119,353 375.012,585	27.344	39	573.119,353 375.012,585	40	573.118,043 375.016,694	4.313
40	573.118,043 375.016,694	41	573.111,94 375.035,844	20.099	41	573.111,94 375.035,844	42	573.091,31 375.058,813	30.873	42	573.091,31 375.058,813	43	573.074,955 375.074,325	22.541
43	573.074,955 375.074,325	44	573.071,088 375.077,992	5.329	44	573.071,088 375.077,992	45	573.053,528 375.094,646	24.201	45	573.053,528 375.094,646	46	573.020,96 375.127,521	46.276
46	573.020,96 375.127,521	47	572.988,104 375.162,971	48.334	47	572.988,104 375.162,971	48	572.987,734 375.163,37	0.544	48	572.987,734 375.163,37	49	572.983,321 375.158,466	6.597
49	572.983,321 375.158,466	50	572.985,342 375.156,503	2.817	50	572.985,342 375.156,503	51	573.005,69 375.136,725	28.376	51	573.005,69 375.136,725	52	573.008,92 375.133,358	4.666
52	573.008,92 375.133,358	53	573.022,418 375.119,291	19.496	53	573.022,418 375.119,291	54	573.034,873 375.105,437	18.63	54	573.034,873 375.105,437	55	573.049,181 375.090,421	20.741
55	573.049,181 375.090,421	56	573.065,888 375.075,679	22.281	56	573.065,888 375.075,679	57	573.068,967 375.071,816	4.94	57	573.068,967 375.071,816	58	573.070,593 375.059,986	11.941
58	573.070,593 375.059,986	59	573.071,61 375.058,888	1.497	59	573.071,61 375.058,888	60	573.080,455 375.058,52	8.853	60	573.080,455 375.058,52	61	573.087,054 375.053,846	8.087
61	573.087,054 375.053,846	62	573.090,615 375.051,324	4.364	62	573.090,615 375.051,324	63	573.105,961 375.037,248	20.824	63	573.105,961 375.037,248	64	573.110,649 375.026,929	11.334
64	573.110,649 375.026,929	65	573.114,413 375.007,311	19.976	65	573.114,413 375.007,311	66	573.116,918 374.994,259	13.29	66	573.116,918 374.994,259	67	573.106,908 374.987,391	12.14
67	573.106,908 374.987,391	68	573.104,155 374.968,568	19.023	68	573.104,155 374.968,568	69	573.138,278 374.919,392	59.855	69	573.138,278 374.919,392	70	573.148,619 374.901,959	20.269
70	573.148,619 374.901,959	71	573.156,744 374.896,282	9.912	71	573.156,744 374.896,282	72	573.165,468 374.890,186	10.643	72	573.165,468 374.890,186	73	573.187,042 374.878,131	24.714
73	573.187,042 374.878,131	74	573.189,48 374.876,769	2.793	74	573.189,48 374.876,769	75	573.197,845 374.856,536	21.894	75	573.197,845 374.856,536	76	573.210,254 374.826,519	32.481
76	573.210,254 374.826,519	77	573.216,907 374.818,09	10.738	77	573.216,907 374.818,09	78	573.222,796 374.810,628	9.506	78	573.222,796 374.810,628	79	573.227,69 374.807,289	5.925
79	573.227,69 374.807,289	80	573.238,065 374.800,21	12.56	80	573.238,065 374.800,21	81	573.240,336 374.797,76	3.341	81	573.240,336 374.797,76	82	573.254,726 374.789,6	16.543
82	573.254,726 374.789,6	83	573.256,262 374.790,745	1.916	83	573.256,262 374.790,745	84	573.271,512 374.783,554	16.86	84	573.271,512 374.783,554	85	573.292,013 374.779,695	20.861
85	573.292,013 374.779,695	86	573.294,808 374.781,404	3.276	86	573.294,808 374.781,404	87	573.301,811 374.781,853	7.017	87	573.301,811 374.781,853	88	573.312,081 374.779,913	10.452
88	573.312,081 374.779,913	89	573.338,41 374.767,419	29.143	89	573.338,41 374.767,419	90	573.366,04 374.756,348	29.765	90	573.366,04 374.756,348	91	573.366,94 374.757,59	1.534
91	573.366,94 374.757,59	92	573.367,033 374.757,529	0.111	92	573.367,033 374.757,529	1	573.367,083 374.757,613	0.098					

** Lungimile segmentelor sunt determinate în planul de proiecție Stereo 70 și sunt rotunjite la 1 milimetru.

*** Distanța dintre puncte este formată din segmente cumulate ce sunt mai mici decât valoarea 1 milimetru.

**DATE DESPRE IMOBILUL NR. 30194**

Oficiul de Cadastru și Publicitate Imobiliară PRAHOVA
Biroul de Cadastru și Publicitate Imobiliară Ploiești

A. Partea I. Descrierea imobilului

TEREN Extravilan

Adresa: Jud. Prahova

Nr. Crt	Nr cadastral Nr. topografic	Suprafața* (mp)	Observații / Referințe
A1		5.991	Sector cadastral:0 Teren neimprejmuit;

B. Partea II. Proprietari și acte

Inscrieri privitoare la dreptul de proprietate și alte drepturi reale		Referințe
/		
Act Normativ nr. 7, din 13/03/1996 emis de PARLAMENTUL ROMANIEI;		
B1	Inscrierea posesiei, drept de PROPRIETATE, dobandit prin Lege, cota actuala 1/1, cota initiala 1/1 1) NEIDENTIFICAT NEIDENTIFICAT	A1
B2	Se noteaza mentiunea proprietar neidentificat	A1

C. Partea III. SARCINI .

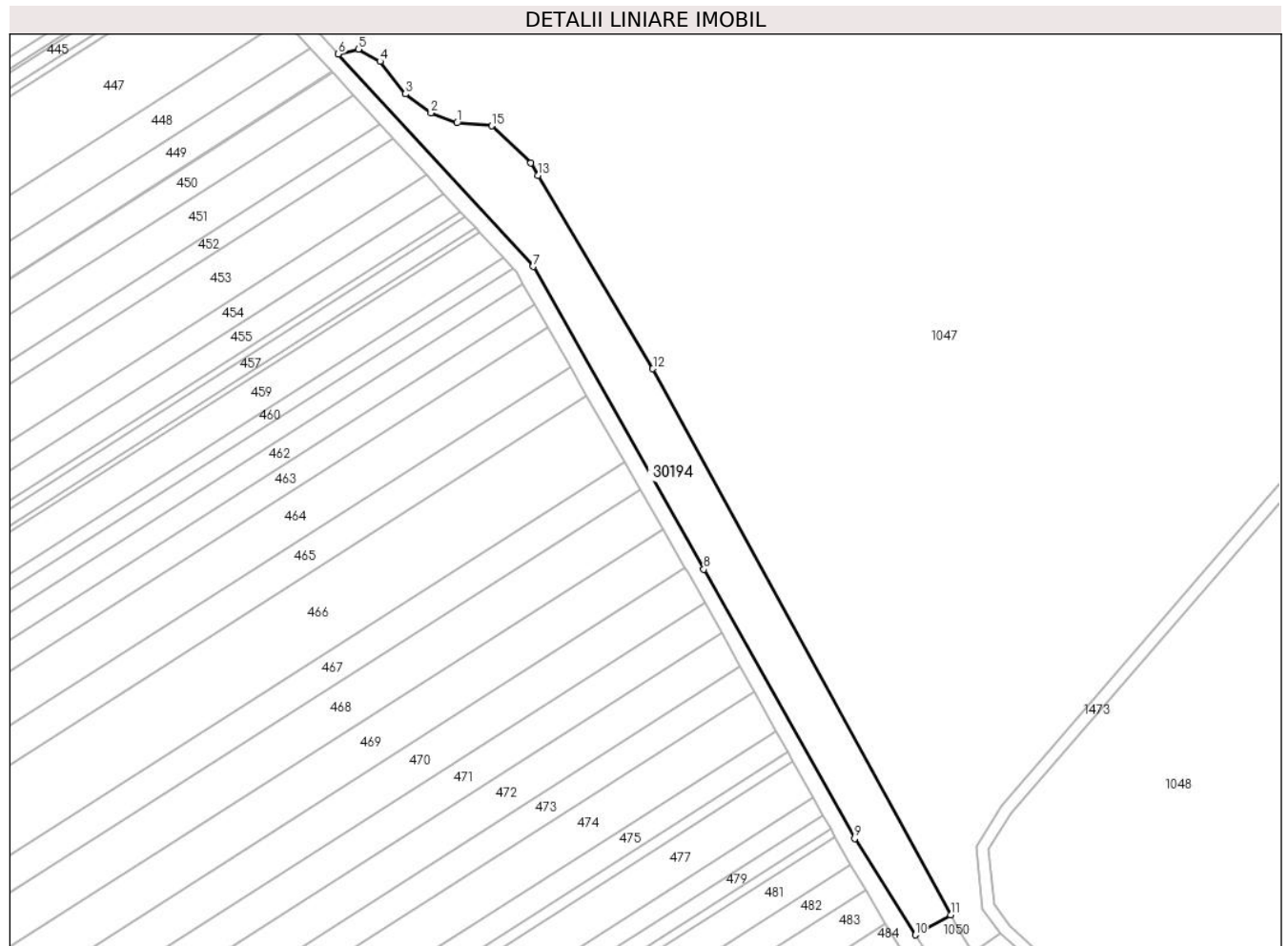
Inscrieri privind dezmembramintele dreptului de proprietate, drepturi reale de garanție și sarcini	Referințe
NU SUNT	

Anexa Nr. 1 La Partea I

Teren

Nr cadastral	Suprafața (mp)*	Observații / Referințe
	5.991	

* Suprafața este determinată în planul de proiecție Stereo 70.



Date referitoare la teren

Crt	Categorie folosință	Intravilan	Suprafața (mp)	Tarla	Parcelă	Nr. topo	Observații / Referințe
1	arabil	NU	5.991	-	46/1	-	

Lungime Segmente

1) Valorile lungimilor segmentelor sunt obținute din proiecție în plan.

Punct început	X / Y	Punct sfârșit	X / Y	Lungime segment (** (m)
1	570.836,438 377.796,676	2	570.827,543 377.800,092	9.528
2	570.827,543 377.800,092	3	570.818,905 377.806,537	10.777
3	570.818,905 377.806,537	4	570.810,224 377.817,582	14.048
4	570.810,224 377.817,582	5	570.802,838 377.821,743	8.477
5	570.802,838 377.821,743	6	570.796,056 377.820,072	6.985

Punct început	X / Y	Punct sfârșit	X / Y	Lungime segment (** (m)
6	570.796,056 377.820,072	7	570.862,295 377.747,854	97.995
7	570.862,295 377.747,854	8	570.920,419 377.644,922	118.209
8	570.920,419 377.644,922	9	570.971,784 377.553,41	104.942
9	570.971,784 377.553,41	10	570.992,373 377.520,67	38.676
10	570.992,373 377.520,67	11	571.004,432 377.527,46	13.839
11	571.004,432 377.527,46	12	570.903,089 377.713,134	211.531
12	570.903,089 377.713,134	13	570.864,045 377.778,775	76.375
13	570.864,045 377.778,775	14	570.861,516 377.783,028	4.948
14	570.861,516 377.783,028	15	570.848,232 377.795,675	18.342
15	570.848,232 377.795,675	1	570.836,438 377.796,676	11.836

** Lungimile segmentelor sunt determinate în planul de proiecție Stereo 70 și sunt rotunjite la 1 milimetru.

*** Distanța dintre puncte este formată din segmente cumulate ce sunt mai mici decât valoarea 1 milimetru.

**DATE DESPRE IMOBILUL NR. 30195**

Oficiul de Cadastru și Publicitate Imobiliară PRAHOVA
Biroul de Cadastru și Publicitate Imobiliară Ploiești

A. Partea I. Descrierea imobilului

TEREN Intravilan

Adresa: Loc. Strejnicu, Jud. Prahova, T 19 ; Dr 131 ; A 131/105 ; A 131/105/1

Nr. Crt	Nr cadastral Nr. topografic	Suprafața* (mp)	Observații / Referințe
A1	30459	2.944	Sector cadastral:0 Teren neimprejmuit; T 19 ; Dr 131 ; A 131/105 ; A 131/105/1

B. Partea II. Proprietari și acte

Inscrieri privitoare la dreptul de proprietate și alte drepturi reale		Referințe
183516 / 07/12/2023		
Act Notarial nr. 2070, din 05/12/2023 emis de Meirosu Mihai Gabriel;		
B1	Se infiinteaza cf. 30459 a imobilului cu nr. cad. 30459/Târgșoru Vechi ca urmare a alipirii urmatoarelor 2 imobile: ~- nr.cad.29574\cf.29574; ~- nr.cad.30446\cf.30446;	A1
B7	Intabulare, drept de PROPRIETATE alipire, dobandit prin Conventie, cota actuala 1/1, cota initiala 1/1 1) COMUNA TÎRGȘORU VECHI , CIF:2845230	A1

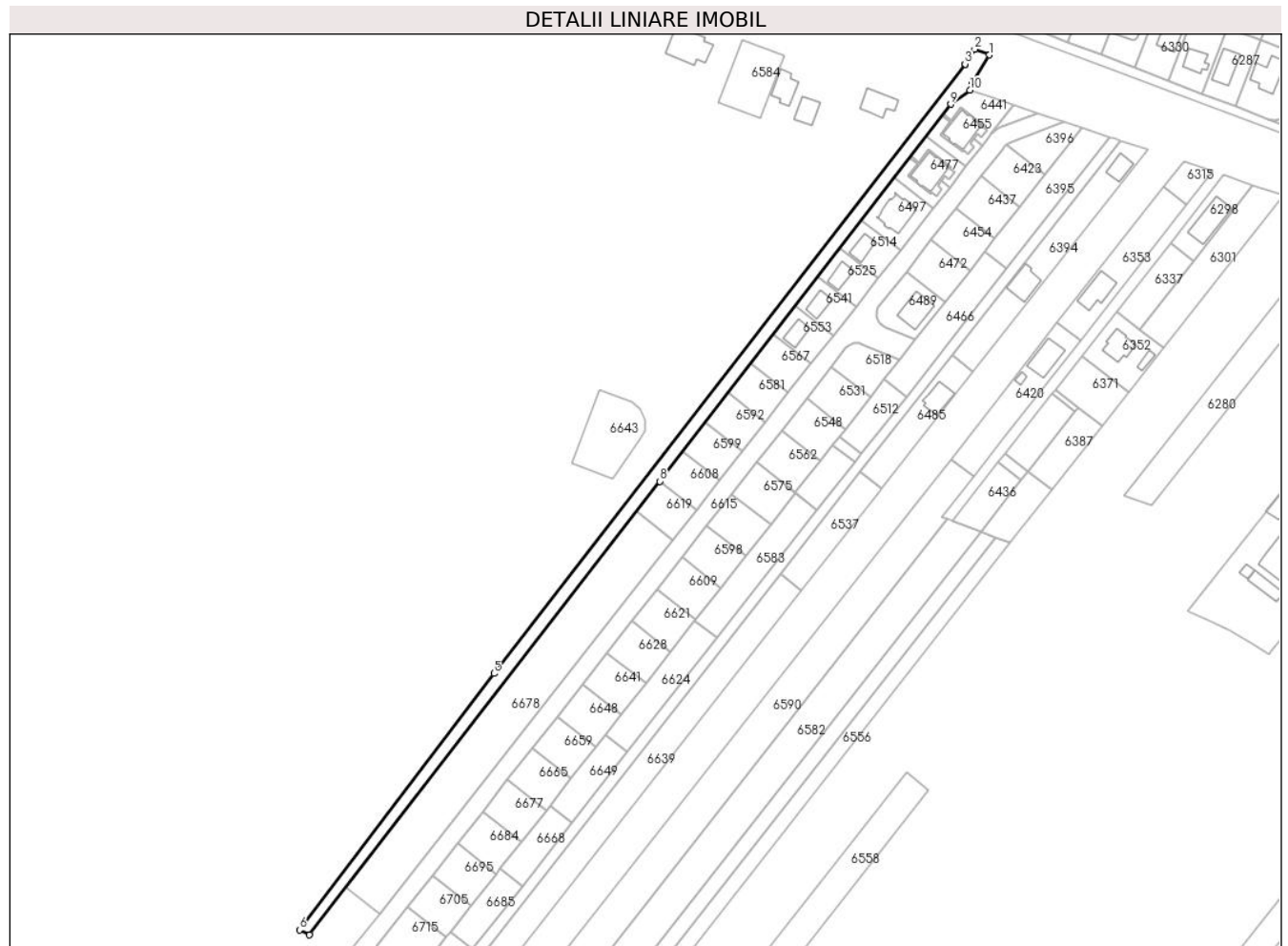
C. Partea III. SARCINI .

Inscrieri privind dezmembramintele dreptului de proprietate, drepturi reale de garanție și sarcini	Referințe
NU SUNT	

Teren

Nr cadastral	Suprafaţa (mp)*	Observaţii / Referinţe
30459	2.944	T 19 ; Dr 131 ; A 131/105 ; A 131/105/1

* Suprafaţa este determinată în planul de proiecţie Stereo 70.



Date referitoare la teren

Crt	Categorie folosinţă	Intravilan	Suprafaţa (mp)	Tarla	Parcelă	Nr. topo	Observaţii / Referinţe
1	drum	DA	2.944	19	131	-	

Lungime Segmente

1) Valorile lungimilor segmentelor sunt obţinute din proiecţie în plan.

Punct început	X / Y	Punct sfârşit	X / Y	Lungime segment (** (m)
1	573.899,637 380.538,187	2	573.892,983 380.540,768	7.137
2	573.892,983 380.540,768	3	573.888,697 380.534,123	7.907
3	573.888,697 380.534,123	4	573.888,663 380.534,079	0.056
4	573.888,663 380.534,079	5	573.678,444 380.262,546	343.398
5	573.678,444 380.262,546	6	573.591,676 380.148,166	143.567

Punct început	X / Y	Punct sfârșit	X / Y	Lungime segment (** (m)
6	573.591,676 380.148,166	7	573.596,13 380.145,99	4.957
7	573.596,13 380.145,99	8	573.752,412 380.348,193	255.558
8	573.752,412 380.348,193	9	573.882,283 380.516,224	212.37
9	573.882,283 380.516,224	10	573.890,848 380.522,527	10.634
10	573.890,848 380.522,527	11	573.892,117 380.526,32	4.0
11	573.892,117 380.526,32	12	573.892,118 380.526,324	0.004
12	573.892,118 380.526,324	1	573.899,637 380.538,187	14.045

** Lungimile segmentelor sunt determinate în planul de proiecție Stereo 70 și sunt rotunjite la 1 milimetru.

*** Distanța dintre puncte este formată din segmente cumulate ce sunt mai mici decât valoarea 1 milimetru.

**DATE DESPRE IMOBILUL NR. 30196**

Oficiul de Cadastru și Publicitate Imobiliară PRAHOVA
Biroul de Cadastru și Publicitate Imobiliară Ploiești

A. Partea I. Descrierea imobilului

TEREN Intravilan

Adresa: Loc. Strejnicu, Str Orhideelor, Jud. Prahova, DS267

Nr. Crt	Nr cadastral Nr. topografic	Suprafața* (mp)	Observații / Referințe
A1	30771	2.427	Sector cadastral:0 Teren imprejmuit;

B. Partea II. Proprietari și acte

Inscrieri privitoare la dreptul de proprietate și alte drepturi reale	Referințe
181026 / 22/11/2024	
Act Administrativ nr. 33, din 13/07/2009 emis de CONSILIUL LOCAL TÂRGȘORU VECHI;	
B1	A1
Intabulare, drept de PROPRIETATE(domeniul public), dobandit prin Lege, cota actuala 1/1, cota initiala 1/1 1) COMUNA TÂRGȘORU VECHI, CIF:2845230	

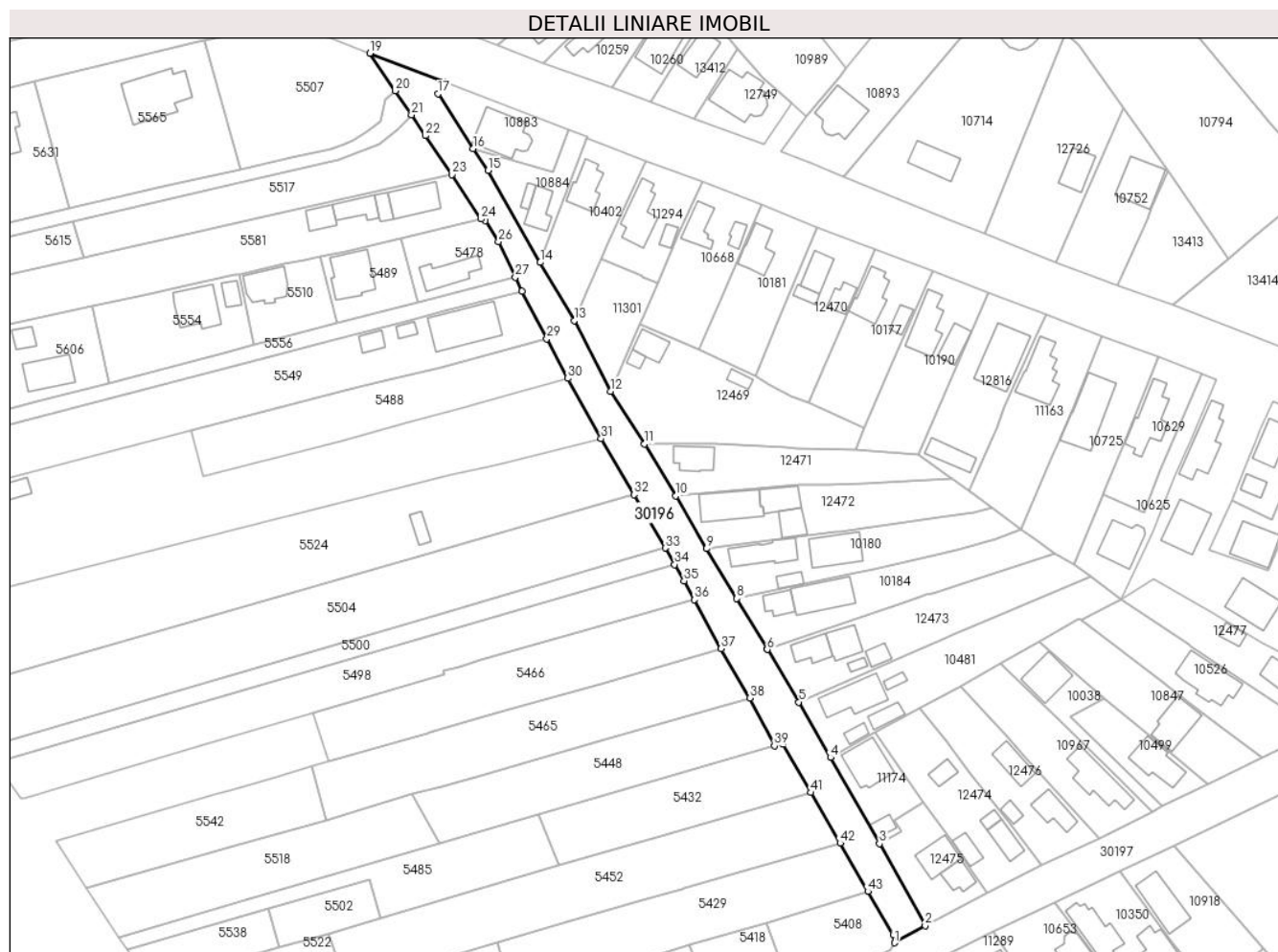
C. Partea III. SARCINI .

Inscrieri privind dezmembramintele dreptului de proprietate, drepturi reale de garanție și sarcini	Referințe
NU SUNT	

Teren

Nr cadastral	Suprafața (mp)*	Observații / Referințe
30771	2.427	

* Suprafața este determinată în planul de proiecție Stereo 70.



Date referitoare la teren

Crt	Categorie folosință	Intravilan	Suprafața (mp)	Tarla	Parcelă	Nr. topo	Observații / Referințe
1	drum	DA	2.427	-	-	-	

Lungime Segmente

1) Valorile lungimilor segmentelor sunt obținute din proiecție în plan.

Punct început	X / Y	Punct sfârșit	X / Y	Lungime segment
1	574.856,134 379.986,29	2	574.864,295 379.990,808	9.328
4	574.839,173 380.035,35	5	574.830,831 380.049,993	16.852
7	574.822,406 380.063,938	8	574.814,373 380.077,417	15.691
10	574.798,26 380.104,655	11	574.789,941 380.118,334	16.01
13	574.771,303 380.150,992	14	574.762,32 380.166,4	17.835
16	574.744,52 380.196,531	17	574.735,193 380.211,002	17.216
2	574.864,295 379.990,808	3	574.852,162 380.012,543	24.892
5	574.830,831 380.049,993	6	574.822,42 380.063,943	16.289
8	574.814,373 380.077,417	9	574.806,417 380.090,634	15.427
11	574.789,941 380.118,334	12	574.780,911 380.132,297	16.628
14	574.762,32 380.166,4	15	574.748,53 380.190,73	27.966
17	574.735,193 380.211,002	18	574.736,66 380.214,2	3.518
3	574.852,162 380.012,543	4	574.839,173 380.035,35	26.246
6	574.822,42 380.063,943	7	574.822,406 380.063,938	0.015
9	574.806,417 380.090,634	10	574.798,26 380.104,655	16.221
12	574.780,911 380.132,297	13	574.771,303 380.150,992	21.019
15	574.748,53 380.190,73	16	574.744,52 380.196,531	7.052
18	574.736,66 380.214,2	19	574.717,238 380.221,755	20.84

Punct început	X / Y	Punct sfârșit	X / Y	Lungime segment	Punct început	X / Y	Punct sfârșit	X / Y	Lungime segment	Punct început	X / Y	Punct sfârșit	X / Y	Lungime segment
19	574.717,238 380.221,755	20	574.723,946 380.211,805	12.0	20	574.723,946 380.211,805	21	574.728,204 380.205,489	7.617	21	574.728,204 380.205,489	22	574.731,94 380.199,947	6.684
22	574.731,94 380.199,947	23	574.738,898 380.189,643	12.43 3	23	574.738,898 380.189,643	24	574.746,615 380.177,888	14.06 2	24	574.746,615 380.177,888	25	574.747,711 380.177,434	1.186
25	574.747,711 380.177,434	26	574.751,275 380.171,853	6.622	26	574.751,275 380.171,853	27	574.755,706 380.162,448	10.39 7	27	574.755,706 380.162,448	28	574.757,441 380.158,766	4.07
28	574.757,441 380.158,766	29	574.764,06 380.146,16	14.23 8	29	574.764,06 380.146,16	30	574.769,62 380.135,67	11.87 2	30	574.769,62 380.135,67	31	574.778,421 380.119,737	18.20 2
31	574.778,421 380.119,737	32	574.787,13 380.104,888	17.21 5	32	574.787,13 380.104,888	33	574.795,416 380.090,76	16.37 9	33	574.795,416 380.090,76	34	574.797,923 380.086,434	5.0
34	574.797,923 380.086,434	35	574.800,43 380.082,108	5.0	35	574.800,43 380.082,108	36	574.803,069 380.077,078	5.68	36	574.803,069 380.077,078	37	574.810,235 380.064,166	14.76 7
37	574.810,235 380.064,166	38	574.817,821 380.051,049	15.15 3	38	574.817,821 380.051,049	39	574.824,356 380.038,395	14.24 2	39	574.824,356 380.038,395	40	574.826,447 380.039,004	2.178
40	574.826,447 380.039,004	41	574.834,017 380.026,045	15.00 8	41	574.834,017 380.026,045	42	574.841,741 380.012,636	15.47 5	42	574.841,741 380.012,636	43	574.849,108 379.999,853	14.75 4
43	574.849,108 379.999,853	44	574.855,837 379.988,443	13.24 6	44	574.855,837 379.988,443	1	574.856,134 379.986,29	2.173					

** Lungimile segmentelor sunt determinate în planul de proiecție Stereo 70 și sunt rotunjite la 1 milimetru.

*** Distanța dintre puncte este formată din segmente cumulate ce sunt mai mici decât valoarea 1 milimetru.

**DATE DESPRE IMOBILUL NR. 30197**

Oficiul de Cadastru și Publicitate Imobiliară PRAHOVA
Biroul de Cadastru și Publicitate Imobiliară Ploiești

A. Partea I. Descrierea imobilului

TEREN Intravilan

Adresa: Loc. Strejnicu, Jud. Prahova

Nr. Crt	Nr cadastral Nr. topografic	Suprafața* (mp)	Observații / Referințe
A1		3.044	Sector cadastral:0 Teren neimprejmuit;

B. Partea II. Proprietari și acte

Inscrieri privitoare la dreptul de proprietate și alte drepturi reale		Referințe
/		
Act Normativ nr. 7, din 13/03/1996 emis de PARLAMENTUL ROMANIEI;		
B1	Inscrierea posesiei, drept de PROPRIETATE, dobandit prin Lege, cota actuala 1/1, cota initiala 1/1 1) NEIDENTIFICAT NEIDENTIFICAT	A1
B2	Se noteaza mentiunea proprietar neidentificat	A1

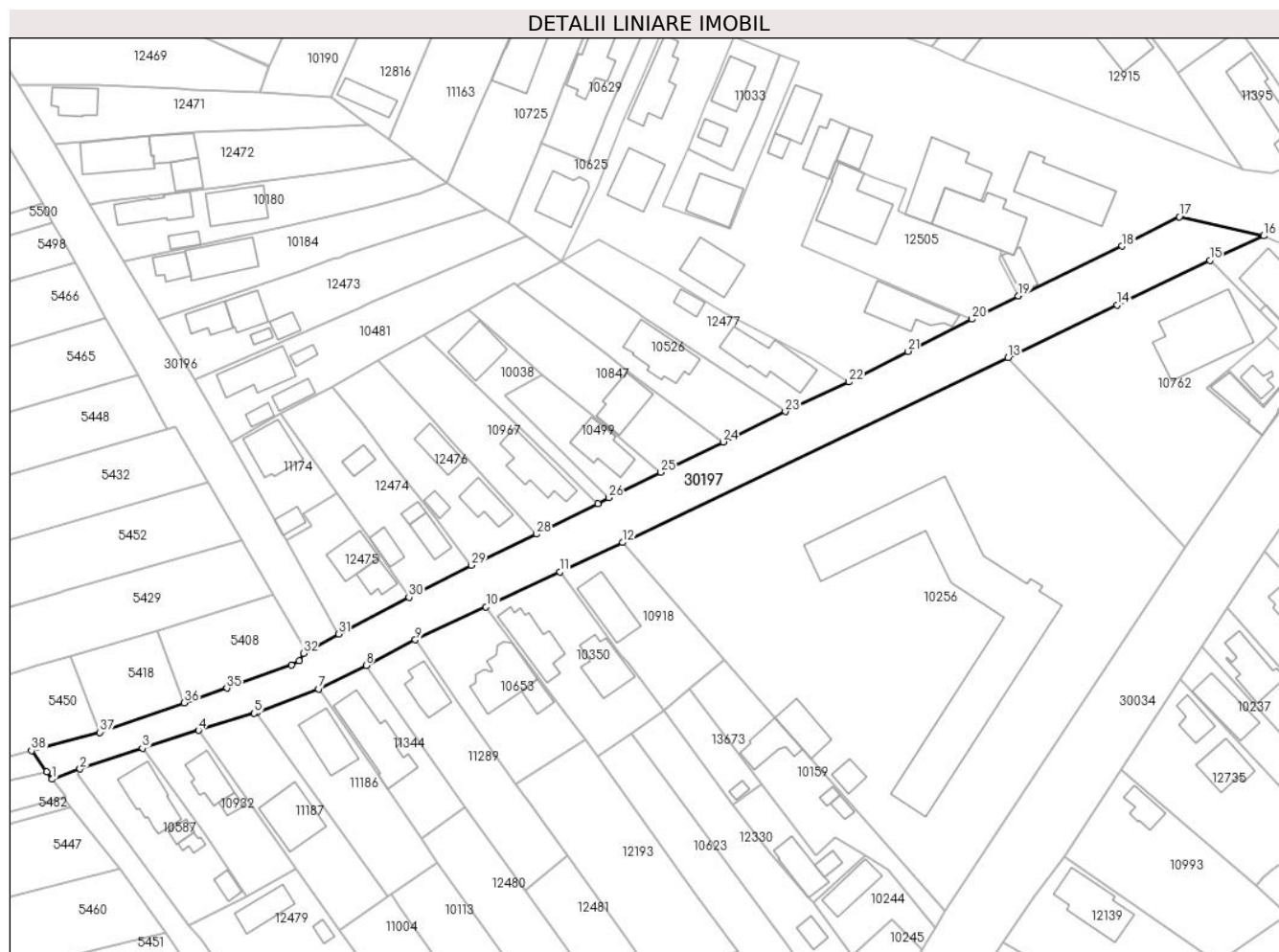
C. Partea III. SARCINI .

Inscrieri privind dezmembramintele dreptului de proprietate, drepturi reale de garanție și sarcini	Referințe
NU SUNT	

Teren

Nr cadastral	Suprafața (mp)*	Observații / Referințe
	3.044	

* Suprafața este determinată în planul de proiecție Stereo 70.



Date referitoare la teren

Crt	Categorie folosință	Intravilan	Suprafața (mp)	Tarla	Parcelă	Nr. topo	Observații / Referințe
1	drum	DA	3.044	-	266	-	

Lungime Segmente

1) Valorile lungimilor segmentelor sunt obținute din proiecție în plan.

Punct început	X / Y	Punct sfârșit	X / Y	Lungime segment (** (m)
1	574.797,778 379.957,053	2	574.804,234 379.959,455	6.888
3	574.818,705 379.964,235	4	574.831,74 379.968,4	13.684
5	574.844,739 379.972,368	6	574.845,233 379.972,557	0.529
7	574.859,628 379.978,053	8	574.870,724 379.983,474	12.349
9	574.882,155 379.989,435	10	574.898,558 379.997,077	18.096

Punct început	X / Y	Punct sfârșit	X / Y	Lungime segment (** (m)
2	574.804,234 379.959,455	3	574.818,705 379.964,235	15.24
4	574.831,74 379.968,4	5	574.844,739 379.972,368	13.591
6	574.845,233 379.972,557	7	574.859,628 379.978,053	15.409
8	574.870,724 379.983,474	9	574.882,155 379.989,435	12.892
10	574.898,558 379.997,077	11	574.915,73 380.005,202	18.997

Punct început	X / Y	Punct sfârșit	X / Y	Lungime segment (** (m))
11	574.915,73 380.005,202	12	574.930,306 380.012,026	16.094
13	575.019,925 380.055,026	14	575.045,241 380.067,198	28.09
15	575.066,822 380.077,58	16	575.079,365 380.083,28	13.777
17	575.059,757 380.087,712	18	575.046,47 380.080,881	14.94
19	575.022,298 380.069,28	20	575.011,567 380.063,898	12.005
21	574.996,627 380.056,435	22	574.982,921 380.049,346	15.431
23	574.968,171 380.042,458	24	574.953,716 380.035,407	16.083
25	574.939,168 380.028,324	26	574.927,06 380.022,48	13.445
27	574.924,627 380.021,011	28	574.910,314 380.014,013	15.932
29	574.895,171 380.006,729	30	574.880,662 379.999,351	16.277
31	574.864,295 379.990,808	32	574.856,134 379.986,29	9.328
33	574.855,14 379.984,582	34	574.853,309 379.983,61	2.073
35	574.838,311 379.978,244	36	574.828,42 379.974,824	10.466
37	574.808,797 379.967,949	38	574.792,952 379.963,673	16.412
39	574.796,422 379.958,768	1	574.797,778 379.957,053	2.186

Punct început	X / Y	Punct sfârșit	X / Y	Lungime segment (** (m))
12	574.930,306 380.012,026	13	575.019,925 380.055,026	99.401
14	575.045,241 380.067,198	15	575.066,822 380.077,58	23.948
16	575.079,365 380.083,28	17	575.059,757 380.087,712	20.103
18	575.046,47 380.080,881	19	575.022,298 380.069,28	26.812
20	575.011,567 380.063,898	21	574.996,627 380.056,435	16.7
22	574.982,921 380.049,346	23	574.968,171 380.042,458	16.279
24	574.953,716 380.035,407	25	574.939,168 380.028,324	16.181
26	574.927,06 380.022,48	27	574.924,627 380.021,011	2.842
28	574.910,314 380.014,013	29	574.895,171 380.006,729	16.804
30	574.880,662 379.999,351	31	574.864,295 379.990,808	18.462
32	574.856,134 379.986,29	33	574.855,14 379.984,582	1.976
34	574.853,309 379.983,61	35	574.838,311 379.978,244	15.929
36	574.828,42 379.974,824	37	574.808,797 379.967,949	20.792
38	574.792,952 379.963,673	39	574.796,422 379.958,768	6.008

** Lungimile segmentelor sunt determinate în planul de proiecție Stereo 70 și sunt rotunjite la 1 milimetru.

*** Distanța dintre puncte este formată din segmente cumulate ce sunt mai mici decât valoarea 1 milimetru.

**DATE DESPRE IMOBILUL NR. 30198**

Oficiul de Cadastru și Publicitate Imobiliară PRAHOVA
Biroul de Cadastru și Publicitate Imobiliară Ploiești

A. Partea I. Descrierea imobilului

TEREN Intravilan

Adresa: Loc. Strejnicu, Str Frasinului, Jud. Prahova, Strada Frasinului (DS 219)

Nr. Crt	Nr cadastral Nr. topografic	Suprafața* (mp)	Observații / Referințe
A1	30826	1.245	Sector cadastral:0 Teren imprejmuit;

B. Partea II. Proprietari și acte

Inscrieri privitoare la dreptul de proprietate și alte drepturi reale		Referințe
188276 / 04/12/2024		
Act Normativ nr. 1359, din 27/12/2021 emis de GUVERNUL ROMANIEI (HGR 1359 + HCL 18 ; act administrativ nr 19816 din 03.12.2024, emis de Primăria Târgșoru Vechi;act administrativ nr 18 din 26.08.1999, emis de Consiliul Local al Comunei Târgșoru Vechi;act administrativ nr 17 din 30.04.2010, emis de Consiliul Local al Comunei Târgșoru Vechi);		
B1	Intabulare, drept de PROPRIETATE(domeniul public), dobandit prin Lege, cota actuala 1/1, cota initiala 1/1 1) COMUNA TÂRGȘORU VECHI , CIF:2845230	A1

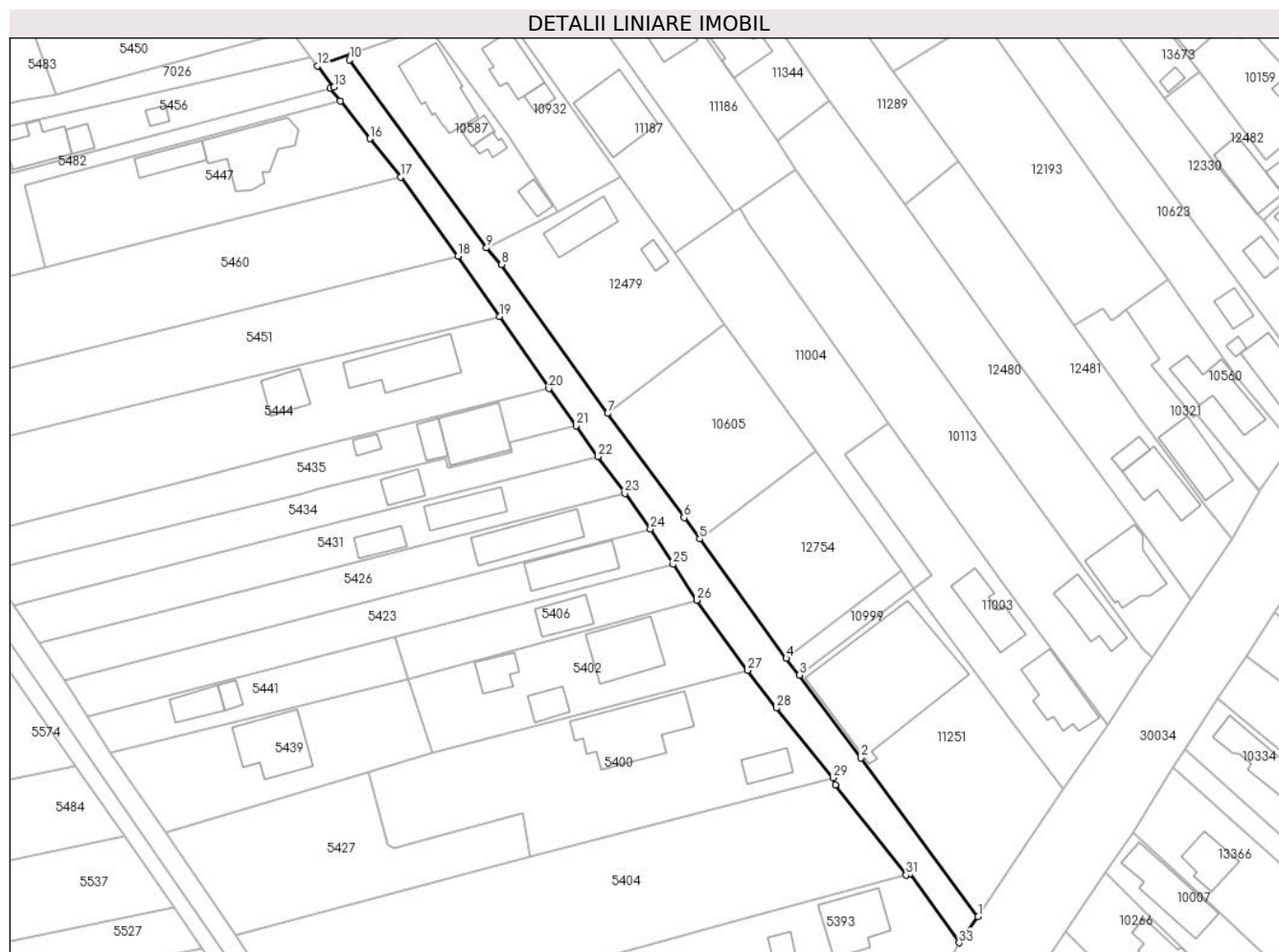
C. Partea III. SARCINI .

Inscrieri privind dezmembramintele dreptului de proprietate, drepturi reale de garanție și sarcini	Referințe
NU SUNT	

Teren

Nr cadastral	Suprafața (mp)*	Observații / Referințe
30826	1.245	

* Suprafața este determinată în planul de proiecție Stereo 70.



Date referitoare la teren

Crt	Categorie folosință	Intra vilan	Suprafața (mp)	Tarla	Parcelă	Nr. topo	Observații / Referințe
1	drum	DA	1.245	-	-	-	

Lungime Segmente

1) Valorile lungimilor segmentelor sunt obținute din proiecție în plan.

Punct început	X / Y	Punct sfârșit	X / Y	Lungime segment (** (m)
1	574.921,29 379.798,174	2	574.899,36 379.827,808	36.866
3	574.887,936 379.843,33	4	574.885,426 379.846,438	3.995
5	574.869,255 379.868,707	6	574.866,319 379.872,703	4.959
7	574.852,046 379.892,171	8	574.832,233 379.919,971	34.138
9	574.829,399 379.923,083	10	574.803,755 379.958,211	43.492

Punct început	X / Y	Punct sfârșit	X / Y	Lungime segment (** (m)
2	574.899,36 379.827,808	3	574.887,936 379.843,33	19.273
4	574.885,426 379.846,438	5	574.869,255 379.868,707	27.521
6	574.866,319 379.872,703	7	574.852,046 379.892,171	24.14
8	574.832,233 379.919,971	9	574.829,399 379.923,083	4.209
10	574.803,755 379.958,211	11	574.804,234 379.959,455	1.333

Punct început	X / Y	Punct sfârșit	X / Y	Lungime segment (** (m))
11	574.804,234 379.959,455	12	574.797,778 379.957,053	6.888
13	574.800,888 379.953,12	14	574.800,19 379.952,91	0.729
15	574.802,05 379.950,56	16	574.807,63 379.943,49	9.007
17	574.813,384 379.936,339	18	574.824,063 379.921,534	18.255
19	574.831,857 379.910,296	20	574.841,052 379.896,847	16.292
21	574.846,221 379.889,907	22	574.850,273 379.884,1	7.081
23	574.855,273 379.877,247	24	574.860,029 379.870,614	8.162
25	574.864,286 379.863,97	26	574.868,735 379.857,312	8.008
27	574.878,212 379.844,174	28	574.883,618 379.837,138	8.873
29	574.894,172 379.824,116	30	574.894,615 379.822,798	1.39
31	574.907,823 379.805,937	32	574.908,476 379.806,167	0.692
33	574.917,745 379.793,295	1	574.921,29 379.798,174	6.031

Punct început	X / Y	Punct sfârșit	X / Y	Lungime segment (** (m))
12	574.797,778 379.957,053	13	574.800,888 379.953,12	5.014
14	574.800,19 379.952,91	15	574.802,05 379.950,56	2.997
16	574.807,63 379.943,49	17	574.813,384 379.936,339	9.179
18	574.824,063 379.921,534	19	574.831,857 379.910,296	13.676
20	574.841,052 379.896,847	21	574.846,221 379.889,907	8.653
22	574.850,273 379.884,1	23	574.855,273 379.877,247	8.483
24	574.860,029 379.870,614	25	574.864,286 379.863,97	7.891
26	574.868,735 379.857,312	27	574.878,212 379.844,174	16.199
28	574.883,618 379.837,138	29	574.894,172 379.824,116	16.762
30	574.894,615 379.822,798	31	574.907,823 379.805,937	21.418
32	574.908,476 379.806,167	33	574.917,745 379.793,295	15.862

** Lungimile segmentelor sunt determinate în planul de proiecție Stereo 70 și sunt rotunjite la 1 milimetru.

*** Distanța dintre puncte este formată din segmente cumulate ce sunt mai mici decât valoarea 1 milimetru.

**DATE DESPRE IMOBILUL NR. 30213**

Oficiul de Cadastru și Publicitate Imobiliară PRAHOVA
Biroul de Cadastru și Publicitate Imobiliară Ploiești

A. Partea I. Descrierea imobilului

TEREN Extravilan

Nr. CF vechi:4718

Nr. cadastral vechi:754/1

Adresa: Jud. Prahova

Nr. Crt	Nr cadastral Nr. topografic	Suprafața* (mp)	Observații / Referințe
A1	21862	1.363	Sector cadastral:0 Teren neimprejmuit; Imobil traversat de limita unităților administrativ-teritoriale Târgșoru Vechi și Ploiești.

B. Partea II. Proprietari și acte

Inscrieri privitoare la dreptul de proprietate și alte drepturi reale		Referințe
31454 / 09/05/2008		
Act Administrativ nr. 59, din 25/10/2007 emis de CNADNR-DRDP BUCURESTI (proces - verbal nr.71/19.09.2007 emis de CNADNR-DRDP BUCURESTI);		
B1	Intabulare, drept de PROPRIETATE, dobandit prin Lege, cota actuala 1/1, cota initiala 1/1 1) STATUL ROMAN, CIF:999999999999	A1
109465 / 29/11/2017		
Act Administrativ nr. FN, din 29/11/2017 emis de OCPI PRAHOVA;		
B2	se noteaza faptul ca imobilul se afla sub incidenta art.3 (alin.1) din Legea nr.17/2014	A1
31454 / 09/05/2008		
Act Administrativ nr. 59, din 25/10/2007 emis de CNADNR-DRDP BUCURESTI (proces - verbal nr.71/19.09.2007 emis de CNADNR-DRDP BUCURESTI);		
B3	Intabulare, drept de ADMINISTRARE 1) COMPANIA NATIONALA DE AUTOSTRAZI SI DRUMURI NATIONALE DIN ROMANIA S.A., CIF: 999999999999	A1

C. Partea III. SARCINI .

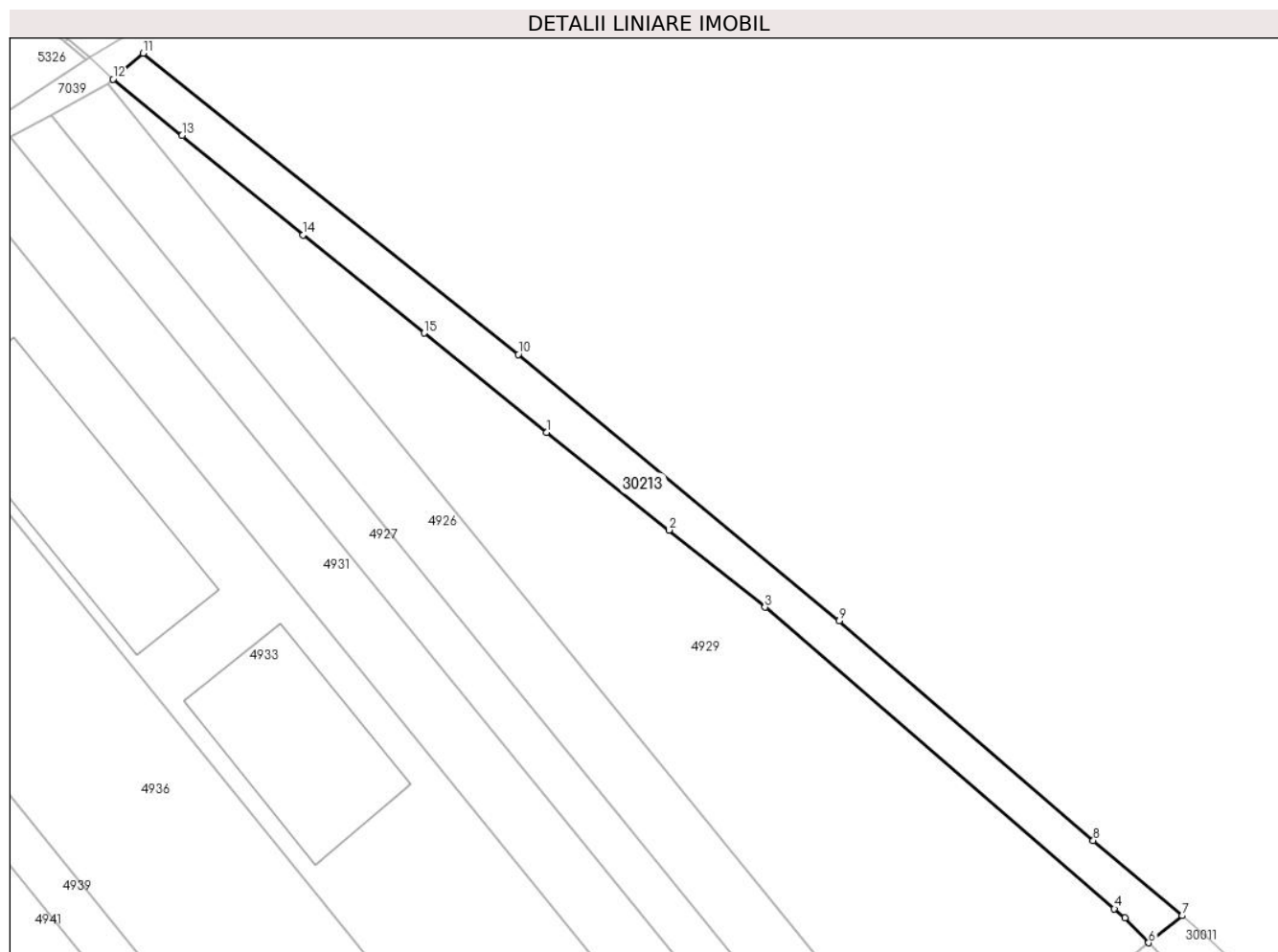
Inscrieri privind dezmembramintele dreptului de proprietate, drepturi reale de garanție și sarcini	Referințe
NU SUNT	

Anexa Nr. 1 La Partea I

Teren

Nr cadastral	Suprafața (mp)*	Observații / Referințe
21862	1.363	Imobil traversat de limita unităților administrativ-teritoriale Târgșoru Vechi și Ploiești.

* Suprafața este determinată în planul de proiecție Stereo 70.



Date referitoare la teren

Crt	Categorie folosință	Intravilan	Suprafața (mp)	Tarla	Parcelă	Nr. topo	Observații / Referințe
1	arabil	NU	1.363	25	151/1/2	-	

Lungime Segmente

1) Valorile lungimilor segmentelor sunt obținute din proiecție în plan.

Punct început	X / Y	Punct sfârșit	X / Y	Lungime segment (** (m)
1	577.248,09 381.217,72	2	577.267,632 381.202,114	25.009
2	577.267,632 381.202,114	3	577.282,98 381.189,81	19.671
3	577.282,98 381.189,81	4	577.338,75 381.141,703	73.652
4	577.338,75 381.141,703	5	577.340,431 381.140,253	2.22
5	577.340,431 381.140,253	6	577.344,22 381.136,279	5.491

Punct început	X / Y	Punct sfârșit	X / Y	Lungime segment (** (m)
6	577.344,22 381.136,279	7	577.349,586 381.140,606	6.893
7	577.349,586 381.140,606	8	577.335,388 381.152,601	18.587
8	577.335,388 381.152,601	9	577.294,811 381.187,635	53.609
9	577.294,811 381.187,635	10	577.243,561 381.230,138	66.581
10	577.243,561 381.230,138	11	577.183,684 381.278,193	76.776
11	577.183,684 381.278,193	12	577.178,89 381.274,08	6.317
12	577.178,89 381.274,08	13	577.189,9 381.265,06	14.233
13	577.189,9 381.265,06	14	577.209,24 381.249,21	25.005
14	577.209,24 381.249,21	15	577.228,56 381.233,56	24.863
15	577.228,56 381.233,56	1	577.248,09 381.217,72	25.146

** Lungimile segmentelor sunt determinate în planul de proiecție Stereo 70 și sunt rotunjite la 1 milimetru.

*** Distanța dintre puncte este formată din segmente cumulate ce sunt mai mici decât valoarea 1 milimetru.

**DATE DESPRE IMOBILUL NR. 30214**

Oficiul de Cadastru și Publicitate Imobiliară PRAHOVA
Biroul de Cadastru și Publicitate Imobiliară Ploiești

A. Partea I. Descrierea imobilului

TEREN Extravilan

Adresa: Jud. Prahova

Nr. Crt	Nr cadastral Nr. topografic	Suprafața* (mp)	Observații / Referințe
A1		95	Sector cadastral:0 Teren neimprejmuit;

B. Partea II. Proprietari și acte

Inscrieri privitoare la dreptul de proprietate și alte drepturi reale		Referințe
/		
Act Normativ nr. 7, din 13/03/1996 emis de PARLAMENTUL ROMANIEI;		
B1	Inscrierea posesiei, drept de PROPRIETATE, dobandit prin Lege, cota actuala 1/1, cota initiala 1/1 1) NEIDENTIFICAT NEIDENTIFICAT	A1
B2	Se noteaza mentiunea proprietar neidentificat	A1

C. Partea III. SARCINI .

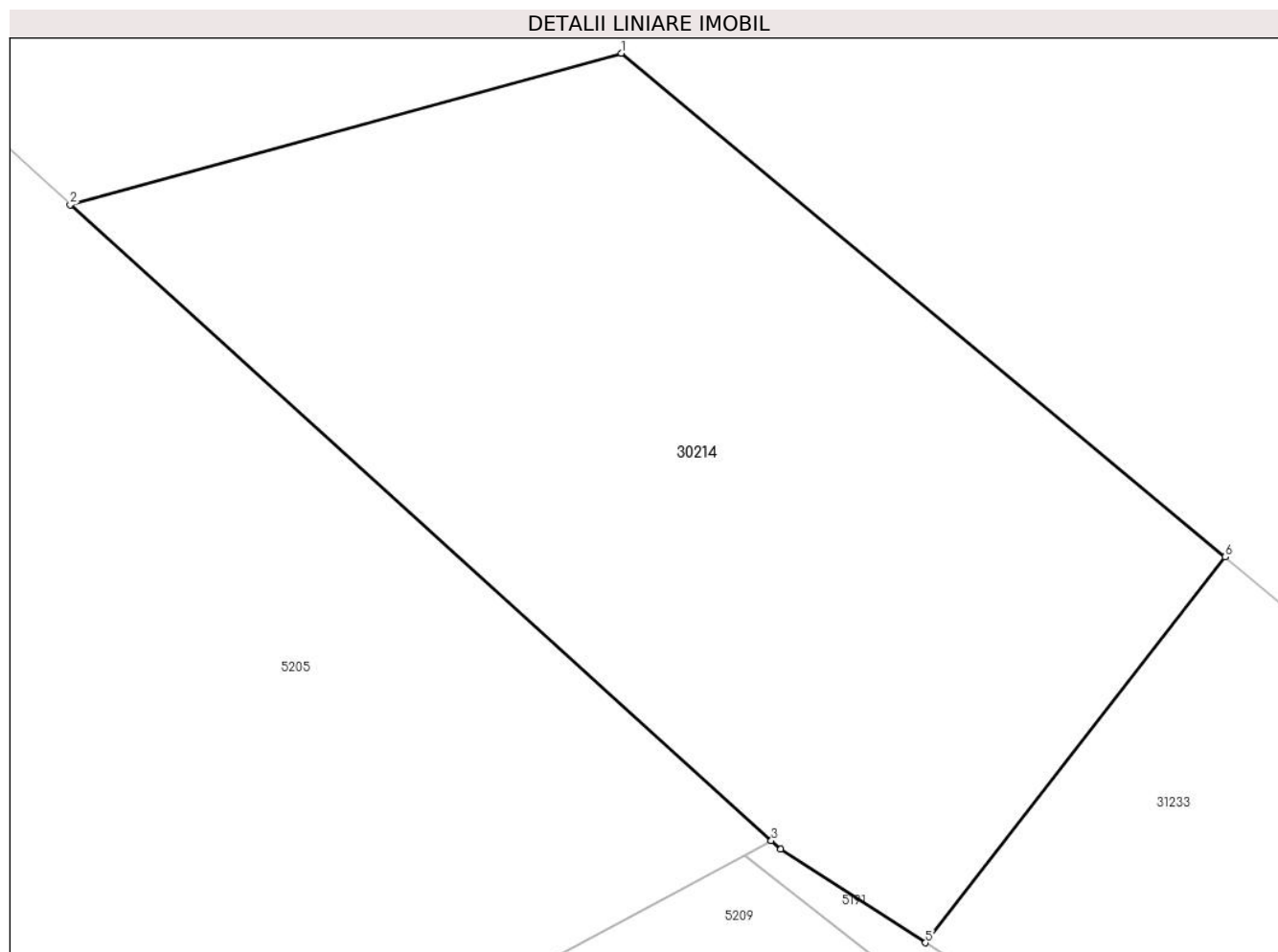
Inscrieri privind dezmembramintele dreptului de proprietate, drepturi reale de garanție și sarcini	Referințe
NU SUNT	

Anexa Nr. 1 La Partea I

Teren

Nr cadastral	Suprafața (mp)*	Observații / Referințe
	95	

* Suprafața este determinată în planul de proiecție Stereo 70.



Date referitoare la teren

Crt	Categorie folosință	Intravilan	Suprafața (mp)	Tarla	Parcelă	Nr. topo	Observații / Referințe
1	neproductiv	NU	95	-	-	-	

Lungime Segmente

1) Valorile lungimilor segmentelor sunt obținute din proiecție în plan.

Punct început	X / Y	Punct sfârșit	X / Y	Lungime segment (** (m)
1	576.555,596 381.777,488	2	576.547,79 381.775,344	8.095
2	576.547,79 381.775,344	3	576.557,722 381.766,341	13.405
3	576.557,722 381.766,341	4	576.557,857 381.766,219	0.182
4	576.557,857 381.766,219	5	576.559,908 381.764,895	2.441
5	576.559,908 381.764,895	6	576.564,151 381.770,357	6.916

Punct început	X / Y	Punct sfârșit	X / Y	Lungime segment (** (m)
6	576.564,151 381.770,357	1	576.555,596 381.777,488	11.137

** Lungimile segmentelor sunt determinate în planul de proiecție Stereo 70 și sunt rotunjite la 1 milimetru.

*** Distanța dintre puncte este formată din segmente cumulate ce sunt mai mici decât valoarea 1 milimetru.

