

**DATE DESPRE IMOBILUL NR. 1**

Oficiul de Cadastru și Publicitate Imobiliară PRAHOVA  
 Biroul de Cadastru și Publicitate Imobiliară Ploiești

**A. Partea I. Descrierea imobilului**

Unitate individuală

Nr. CF vechi:810

Nr. cadastral vechi:830/C1;-;A

Adresa: Loc. Strejnicu, Str Troiței, Nr. 85, Ap. parte din locuinta, Jud. Prahova

Părți comune: -

Nr crt	Nr cadastral	Suprafața construită	Suprafața utilă (mp)	Cote părți comune	Cote teren	Observații / Referințe
A1	CAD: 830/C1;-; A	0	0		1000 MP IN PROPRIETA TE	parte din locuinta C1-camerele 5 și 6 cu Sc=24,01 mp;Su=19,10 mp

**B. Partea II. Proprietari și acte**

Inscrieri privitoare la dreptul de proprietate și alte drepturi reale		Referințe
<b>11766 / 29/04/2005</b>		
Act Notarial nr. 848, din 28/04/2005 emis de NP BARBU FLOAREA;		
B1	Intabulare, drept de PROPRIETATEcumparare, dobandit prin Conventie, cota actuala 1/1, cota initiala 1/1 1) NEACSU ION, (necasatorit) <i>OBSERVATII: (provenita din conversia CF 810)</i>	A1
<b>40241 / 12/07/2011</b>		
Act Notarial nr. 261, din 11/07/2011 emis de NP BARBU FLOAREA;		
B2	se respinge cererea de rectificare a incheierii nr. 11766/2005 si a prezentei carti funciare intrucat inscrierea dreptului de proprietate s-a efectuat conform actelor atasate la dosarul cu nr. de mai sus , respectiv contractul de vanzare cumparare aut. sub nr.848/28.04.2005 de NP BARBU FLOAREA	A1

**C. Partea III. SARCINI**

Inscrieri privind dezmembramintele dreptului de proprietate, drepturi reale de garanție și sarcini		Referințe
<b>11766 / 29/04/2005</b>		
Act Notarial nr. 848, din 28/04/2005 emis de NP BARBU FLOAREA;		
C1	se noteaza obligatia de intretinere in favoarea lui NEACSU VICTOR <i>OBSERVATII: (provenita din conversia CF 810)</i>	A1

**Anexa Nr. 1 La Partea I**

**Unitate individuală, Adresa:** Loc. Strejnicu, Str Troiței, Nr. 85, Ap. parte din locuinta, Jud. Prahova

**Părți comune:** -

Nr crt	Nr cadastral	Suprafața construită	Suprafața utilă (mp)	Cote părți comune	Cote teren	Observații / Referințe
A1	CAD: 830/C1;-;A	0	0	-	1000 MP IN PROPRIETATE	parte din locuinta C1-camerele 5 si 6 cu Sc=24,01 mp;Su=19,10 mp



**DATE DESPRE IMOBILUL NR. 2**

Oficiul de Cadastru și Publicitate Imobiliară PRAHOVA  
Biroul de Cadastru și Publicitate Imobiliară Ploiești

**A. Partea I. Descrierea imobilului**

Unitate individuală

Adresa: Loc. Strejnicu, Str Troiței, Nr. 85, Ap. parte din locuinta, Jud. Prahova

Părți comune: -

Nr crt	Nr cadastral	Suprafața construită	Suprafața utilă (mp)	Cote părți comune	Cote teren	Observații / Referințe
A1	23811-C1-U2	0	0		1000 MP IN PROPRIETATE	

**B. Partea II. Proprietari și acte**

Inscrieri privitoare la dreptul de proprietate și alte drepturi reale		Referințe
/		
Act Normativ nr. 7, din 13/03/1996 emis de PARLAMENTUL ROMÂNIEI;		
B6	Inscrierea posesiei, drept de PROPRIETATE, dobandit prin Lege, cota actuala 1/1, cota initiala 1/1 1) NEIDENTIFICAT NEIDENTIFICAT	A1
B7	Se noteaza mentiunea proprietar neidentificat.	A1

**C. Partea III. SARCINI .**

Inscrieri privind dezmembramintele dreptului de proprietate, drepturi reale de garanție și sarcini	Referințe
NU SUNT	

**Anexa Nr. 1 La Partea I**

**Unitate individuală, Adresa:** Loc. Strejnicu, Str Troiței, Nr. 85, Ap. parte din locuinta, Jud. Prahova

**Părți comune:** -

Nr crt	Nr cadastral	Suprafața construită	Suprafața utilă (mp)	Cote părți comune	Cote teren	Observații / Referințe
A1	23811-C1-U2	0	0	-	1000 MP IN PROPRIETATE	

**DATE DESPRE IMOBILUL NR. 2**

Oficiul de Cadastru și Publicitate Imobiliară PRAHOVA  
Biroul de Cadastru și Publicitate Imobiliară Ploiești

**A. Partea I. Descrierea imobilului**

Unitate individuală

Adresa: Loc. Strejnicu, Drumul Principală, Nr. 196, Bl. B, Sc. B, Et. P, Ap. sp.com., Jud. Prahova

Părți comune: -

Nr crt	Nr cadastral	Suprafața construită	Suprafața utilă (mp)	Cote părți comune	Cote teren	Observații / Referințe
A1	26450-C1-U2	0	148,2			SP.COMERCIAL,S.UTILA MAS.=148.18MP;

**B. Partea II. Proprietari și acte**

Inscrieri privitoare la dreptul de proprietate și alte drepturi reale		Referințe
<b>47449 / 08/05/2015</b>		
Act Administrativ nr. 20972, din 09/04/2015 emis de OCPI PRAHOVA (act administrativ nr.76/22.12.1999 emis de FEDERALCOOP PRAHOVA;act administrativ nr.823/22.01.2015 emis de PRIMARIA TIRGȘORU VECHI; act administrativ nr.1537/26.02.2015 emis de PRIMARIA TIRGȘORU VECHI;act administrativ nr.FN/15.03.1978 emis de UNIUNEA JUDETEANA A COOP.DE CONSUM PRAHOVA;act administartiv nr.FN/30.12.1999 emis de FEDERALCOOP PRAHOVA;);		
B1	Intabulare, drept de PROPRIETATE, dobandit prin Lege, cota actuala 1/1, cota initiala 1/1 1) FEDERALCOOP PRAHOVA, CIF:1345288	A1

**C. Partea III. SARCINI .**

Inscrieri privind dezmembramintele dreptului de proprietate, drepturi reale de garanție și sarcini	Referințe
NU SUNT	

**Anexa Nr. 1 La Partea I**

**Unitate individuală, Adresa:** Loc. Strejnicu, Drumul Principală, Nr. 196, Bl. B, Sc. B, Et. P, Ap. sp.com.,  
Jud. Prahova

**Părți comune:** -

Nr crt	Nr cadastral	Suprafața construită	Suprafața utilă (mp)	Cote părți comune	Cote teren	Observații / Referințe
A1	26450-C1-U2	0	148,2	-	-	SP.COMERCIAL,S.UTILA MAS. =148.18MP;

**DATE DESPRE IMOBILUL NR. 3**

Oficiul de Cadastru și Publicitate Imobiliară PRAHOVA  
Biroul de Cadastru și Publicitate Imobiliară Ploiești

**A. Partea I. Descrierea imobilului**

Unitate individuală

Adresa: Loc. Strejnicu, Drumul Principală, Nr. 196, Bl. B, Sc. B, Et. 2, Ap. 5, Jud. Prahova

Părți comune: -

Nr crt	Nr cadastral	Suprafața construită	Suprafața utilă (mp)	Cote părți comune	Cote teren	Observații / Referințe
A1	26450-C1-U3	0	45,2	1634	3121	acoperis, alte spatii comune, casa scarii, ghenă,

**B. Partea II. Proprietari și acte**

Inscrieri privitoare la dreptul de proprietate și alte drepturi reale		Referințe
<b>42933 / 16/05/2017</b>		
Act Notarial nr. 1928, din 15/05/2017 emis de NP Popescu Viorica;		
B2	Intabulare, drept de PROPRIETATE cumparare ca bun comun, dobandit prin Conventie, cota actuala 1/2, cota initiala 1/1 1) GRIGORE CAMELIA	A1
<b>52224 / 15/06/2020</b>		
Act Notarial nr. 109, din 15/06/2020 emis de NP Popescu Viorica;		
B3	Intabulare, drept de PROPRIETATE, dobandit prin Succesiune, cota actuala 1/8, cota initiala 1/8 1) GRIGORE CAMELIA	A1
B4	Intabulare, drept de PROPRIETATE, dobandit prin Succesiune, cota actuala 3/16, cota initiala 3/16 1) GRIGORE VICTOR-CRISTIAN	A1
B5	Intabulare, drept de PROPRIETATE, dobandit prin Succesiune, cota actuala 3/16, cota initiala 3/16 1) GRIGORE GABRIELA-ADRIANA	A1

**C. Partea III. SARCINI .**

Inscrieri privind dezmembramintele dreptului de proprietate, drepturi reale de garanție și sarcini	Referințe
NU SUNT	

**Anexa Nr. 1 La Partea I**

**Unitate individuală, Adresa:** Loc. Strejnicu, Drumul Principală, Nr. 196, Bl. B, Sc. B, Et. 2, Ap. 5, Jud. Prahova

**Părți comune:** -

Nr crt	Nr cadastral	Suprafața construită	Suprafața utilă (mp)	Cote părți comune	Cote teren	Observații / Referințe
A1	26450-C1-U3	0	45,2	1634	3121	acoperis, alte spatii comune, casa scarii, ghenă,

**DATE DESPRE IMOBILUL NR. 4**

Oficiul de Cadastru și Publicitate Imobiliară PRAHOVA  
Biroul de Cadastru și Publicitate Imobiliară Ploiești

**A. Partea I. Descrierea imobilului**

Unitate individuală

Nr. CF vechi:297/III  
Nr. cadastral vechi:303/B;-;3

Adresa: Loc. Strejnicu, Drumul Principală, Nr. 196, Bl. B, Sc. B, Ap. 3, Jud. Prahova

Părți comune: -

Nr crt	Nr cadastral	Suprafața construită	Suprafața utilă (mp)	Cote părți comune	Cote teren	Observații / Referințe
A1	CAD: 303/B;-;3	0	49	16,57%	24,35	apartament cu 2 camere si depndinte, SU=49,04 mp., Ci=16,57%, teren de 24,35 mp. in proprietate

**B. Partea II. Proprietari și acte**

Inscrieri privitoare la dreptul de proprietate și alte drepturi reale	Referințe
<b>158534 / 12/11/2021</b>	
Act Notarial nr. 2449, din 12/11/2021 emis de Preda Popescu Florentina;	
B2	Intabulare, drept de PROPRIETATEcumparare ca bun propriu, dobandit prin Conventie, cota actuala 1/1, cota initiala 1/1 1) PAHONȚU DRAGOȘ-COSTIN

**C. Partea III. SARCINI .**

Inscrieri privind dezmembramintele dreptului de proprietate, drepturi reale de garanție și sarcini	Referințe
NU SUNT	

**Anexa Nr. 1 La Partea I****Unitate individuală, Adresa:** Loc. Strejnicu, Drumul Principală, Nr. 196, Bl. B, Sc. B, Ap. 3, Jud. Prahova**Părți comune:** -

Nr crt	Nr cadastral	Suprafața construită	Suprafața utilă (mp)	Cote părți comune	Cote teren	Observații / Referințe
A1	CAD: 303/B;-;3	0	49	16,57%	24,35	apartament cu 2 camere si depndinte, SU=49,04 mp., Ci=16,57%, teren de 24,35 mp. in proprietate



**DATE DESPRE IMOBILUL NR. 13001**

Oficiul de Cadastru și Publicitate Imobiliară PRAHOVA  
Biroul de Cadastru și Publicitate Imobiliară Ploiești

**A. Partea I. Descrierea imobilului**

TEREN Intravilan

Adresa: Loc. Strejnicu, Str Bradului, Nr. 64, Jud. Prahova

Nr. Crt	Nr cadastral Nr. topografic	Suprafața* (mp)	Observații / Referințe
A1		1.207	Sector cadastral:33 Teren imprejmuit;

**B. Partea II. Proprietari și acte**

Inscrieri privitoare la dreptul de proprietate și alte drepturi reale		Referințe
/		
Act Normativ nr. 7, din 13/03/1996 emis de PARLAMENTUL ROMÂNIEI;		
B1	Inscrierea posesiei, drept de PROPRIETATE, dobandit prin Lege, cota actuala 1/1, cota initiala 1/1 1) <b>NEIDENTIFICAT NEIDENTIFICAT</b>	A1
B2	Se noteaza mentiunea proprietar neidentificat.	A1

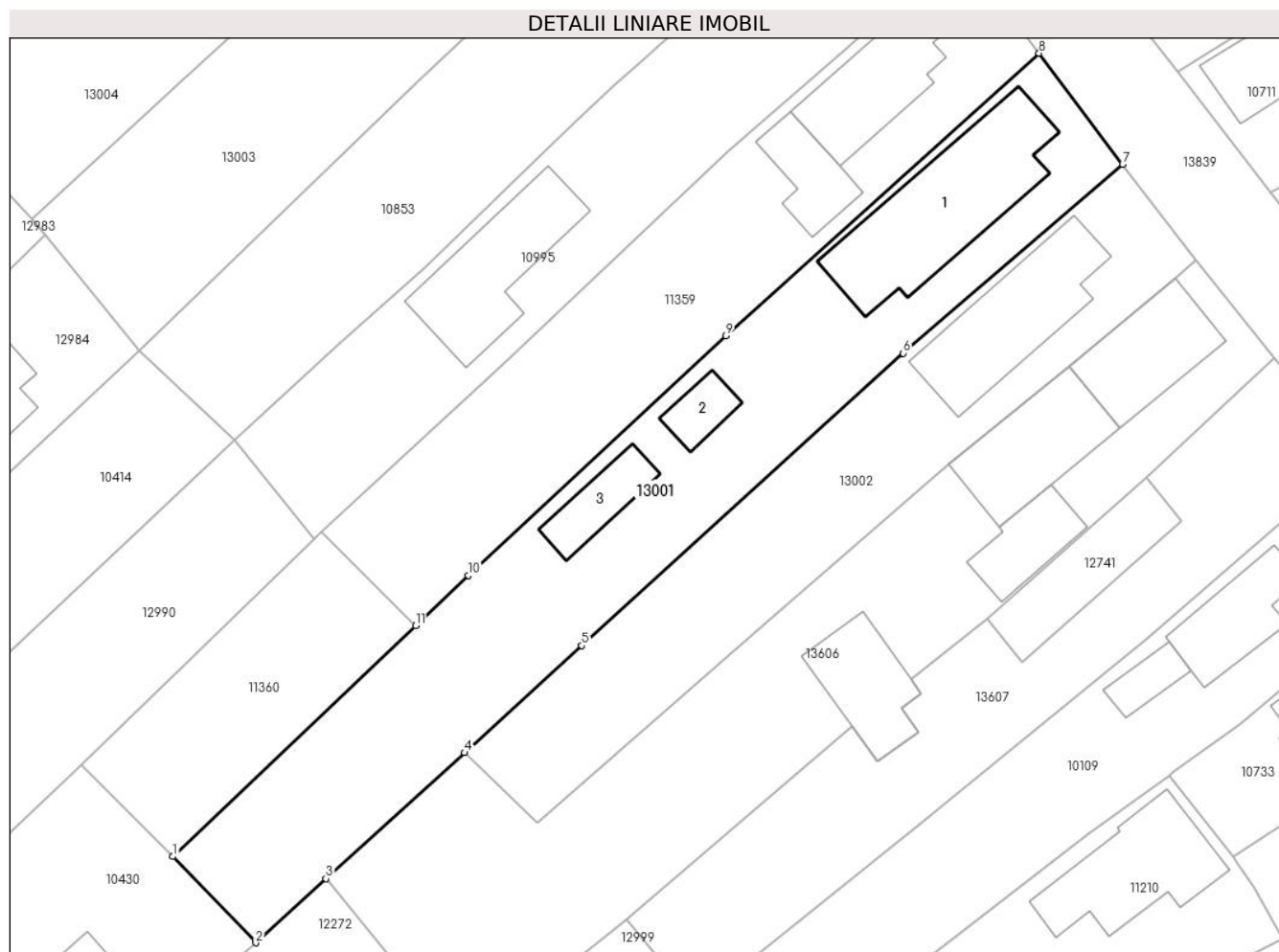
**C. Partea III. SARCINI .**

Inscrieri privind dezmembramintele dreptului de proprietate, drepturi reale de garanție și sarcini	Referințe
NU SUNT	

## Teren

Nr cadastral	Suprafaţa (mp)*	Observații / Referințe
	1.207	

\* Suprafața este determinată în planul de proiecție Stereo 70.



## Date referitoare la teren

Crt	Categorie folosință	Intravilan	Suprafața (mp)	Tarla	Parcelă	Nr. topo	Observații / Referințe
1	curți constructii	DA	1.207	35	1884, 1885, 1886	-	

## Date referitoare la construcții

Crt	Număr	Destinație construcție	Supraf. (mp)	Situație juridică	Observații / Referințe
A1.1		construcții de locuințe	171	Fara acte	Nr. niveluri:1; S. construita la sol:171 mp; S. construita desfasurata:171 mp; Constructie de locuit, regim inaltime P
A1.2		construcții anexa	26	Fara acte	Nr. niveluri:1; S. construita la sol:26 mp; S. construita desfasurata:26 mp; Constructie anexa, regim inaltime P
A1.3		construcții anexa	42	Fara acte	Nr. niveluri:1; S. construita la sol:42 mp; S. construita desfasurata:42 mp; Constructie anexa, regim inaltime P

## Lungime Segmente

1) Valorile lungimilor segmentelor sunt obținute din proiecție în plan.

Punct început	X / Y	Punct sfârșit	X / Y	Lungime segment (** (m)
1	575.439,185 379.760,383	2	575.446,579 379.752,695	10.667

Punct început	X / Y	Punct sfârșit	X / Y	Lungime segment (** (m)
2	575.446,579 379.752,695	3	575.452,844 379.758,401	8.474
3	575.452,844 379.758,401	4	575.465,189 379.769,644	16.697
4	575.465,189 379.769,644	5	575.475,665 379.779,184	14.169
5	575.475,665 379.779,184	6	575.504,338 379.805,248	38.749
6	575.504,338 379.805,248	7	575.523,894 379.822,081	25.803
7	575.523,894 379.822,081	8	575.516,448 379.831,974	12.382
8	575.516,448 379.831,974	9	575.488,516 379.806,799	37.603
9	575.488,516 379.806,799	10	575.465,548 379.785,44	31.365
10	575.465,548 379.785,44	11	575.460,839 379.780,965	6.496
11	575.460,839 379.780,965	1	575.439,185 379.760,383	29.875

\*\* Lungimile segmentelor sunt determinate în planul de proiecție Stereo 70 și sunt rotunjite la 1 milimetru.

\*\*\* Distanța dintre puncte este formată din segmente cumulate ce sunt mai mici decât valoarea 1 milimetru.



**DATE DESPRE IMOBILUL NR. 13002**

Oficiul de Cadastru și Publicitate Imobiliară PRAHOVA  
Biroul de Cadastru și Publicitate Imobiliară Ploiești

**A. Partea I. Descrierea imobilului**

TEREN Intravilan

Adresa: Loc. Strejnicu, Str Bradului, Nr. 66, Jud. Prahova

Nr. Crt	Nr cadastral Nr. topografic	Suprafața* (mp)	Observații / Referințe
A1		Din acte: 695 Masurata: 772	Sector cadastral:33 Teren imprejmuit;

**Construcții**

Crt	Nr cadastral Nr. topografic	Adresa	Observații / Referințe
A1.1		Loc. Strejnicu, Str Bradului, Nr. 66, Jud. Prahova	Nr. niveluri:1; S. construita la sol:124 mp; S. construita desfasurata:124 mp; Constructie de locuit, regim inaltime P

**B. Partea II. Proprietari și acte**

Inscrieri privitoare la dreptul de proprietate și alte drepturi reale		Referințe
/		
Act Administrativ nr. 40825, din 23/05/1995 emis de CJSDPAT PRAHOVA;		
B1	Intabulare, drept de PROPRIETATE, dobandit prin Reconstituire, cota actuala 1/1, cota initiala 1/1 1) BOTEA TRAIAN	A1
Act Administrativ nr. 19390, din 26/11/2024 emis de PRIMARIA COMUNEI TARGSORU VECHI;		
B2	Intabulare, drept de PROPRIETATE, dobandit prin Lege, cota actuala 1/1, cota initiala 1/1 1) BOTEA TRAIAN	A1.1

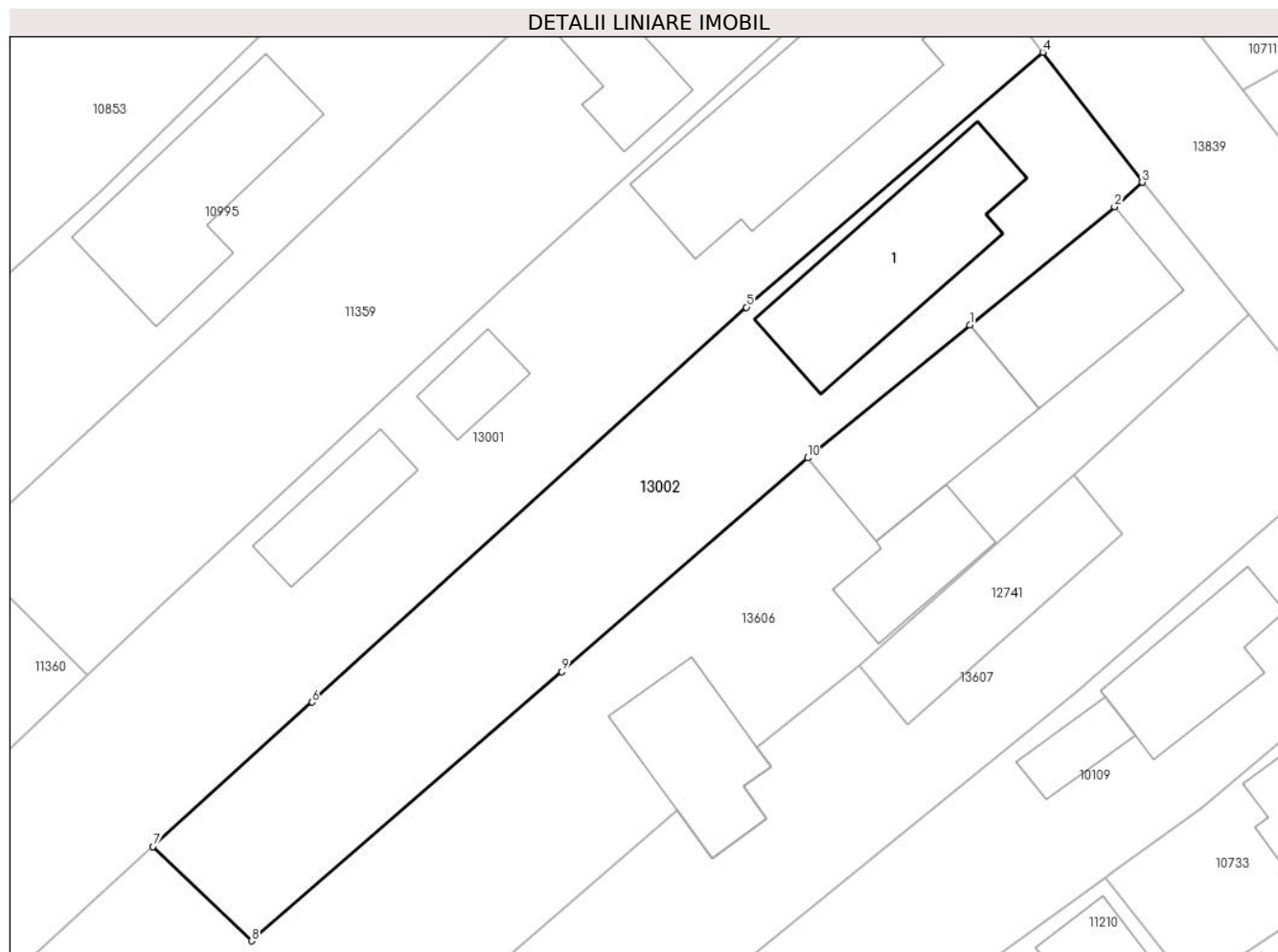
**C. Partea III. SARCINI .**

Inscrieri privind dezmembramintele dreptului de proprietate, drepturi reale de garanție și sarcini	Referințe
NU SUNT	

### Teren

Nr cadastral	Suprafața (mp)*	Observații / Referințe
	Din acte: 695 Masurata: 772	

\* Suprafața este determinată în planul de proiecție Stereo 70.



### Date referitoare la teren

Crt	Categorie folosință	Intra vilan	Suprafața (mp)	Tarla	Parcelă	Nr. topo	Observații / Referințe
1	curți constructii	DA	772	35	1887	-	

### Date referitoare la construcții

Crt	Număr	Destinație construcție	Supraf. (mp)	Situație juridică	Observații / Referințe
A1.1		construcții de locuințe	124	Cu acte	Nr. niveluri:1; S. construita la sol:124 mp; S. construita desfasurata:124 mp; Construcție de locuit, regim inaltime P

### Lungime Segmente

1) Valorile lungimilor segmentelor sunt obținute din proiecție în plan.

Punct început	X / Y	Punct sfârșit	X / Y	Lungime segment (** (m)
1	575.519,09 379.804,073	2	575.528,638 379.811,887	12.338
2	575.528,638 379.811,887	3	575.530,463 379.813,5	2.436
3	575.530,463 379.813,5	4	575.523,894 379.822,081	10.807

Punct început	X / Y	Punct sfârșit	X / Y	Lungime segment (** (m)
4	575.523,894 379.822,081	5	575.504,338 379.805,248	25.803
5	575.504,338 379.805,248	6	575.475,665 379.779,184	38.749
6	575.475,665 379.779,184	7	575.465,189 379.769,644	14.169
7	575.465,189 379.769,644	8	575.471,697 379.763,424	9.002
8	575.471,697 379.763,424	9	575.492,149 379.781,199	27.097
9	575.492,149 379.781,199	10	575.508,387 379.795,312	21.514
10	575.508,387 379.795,312	1	575.519,09 379.804,073	13.831

\*\* Lungimile segmentelor sunt determinate în planul de proiecție Stereo 70 și sunt rotunjite la 1 milimetru.

\*\*\* Distanța dintre puncte este formată din segmente cumulate ce sunt mai mici decât valoarea 1 milimetru.





**DATE DESPRE IMOBILUL NR. 13003**

Oficiul de Cadastru și Publicitate Imobiliară PRAHOVA  
Biroul de Cadastru și Publicitate Imobiliară Ploiești

**A. Partea I. Descrierea imobilului**

TEREN Intravilan

Adresa: Loc. Strejnicu, Str Bradului, Nr. 56, Jud. Prahova

Nr. Crt	Nr cadastral Nr. topografic	Suprafața* (mp)	Observații / Referințe
A1		1.168	Sector cadastral:33 Teren imprejmuit;

**B. Partea II. Proprietari și acte**

Inscrieri privitoare la dreptul de proprietate și alte drepturi reale		Referințe
/		
Act Normativ nr. 7, din 13/03/1996 emis de PARLAMENTUL ROMÂNIEI;		
B1	Inscrierea posesiei, drept de PROPRIETATE, dobandit prin Lege, cota actuala 1/1, cota initiala 1/1 1) NEIDENTIFICAT NEIDENTIFICAT	A1
B2	Se noteaza mentiunea proprietar neidentificat.	A1

**C. Partea III. SARCINI .**

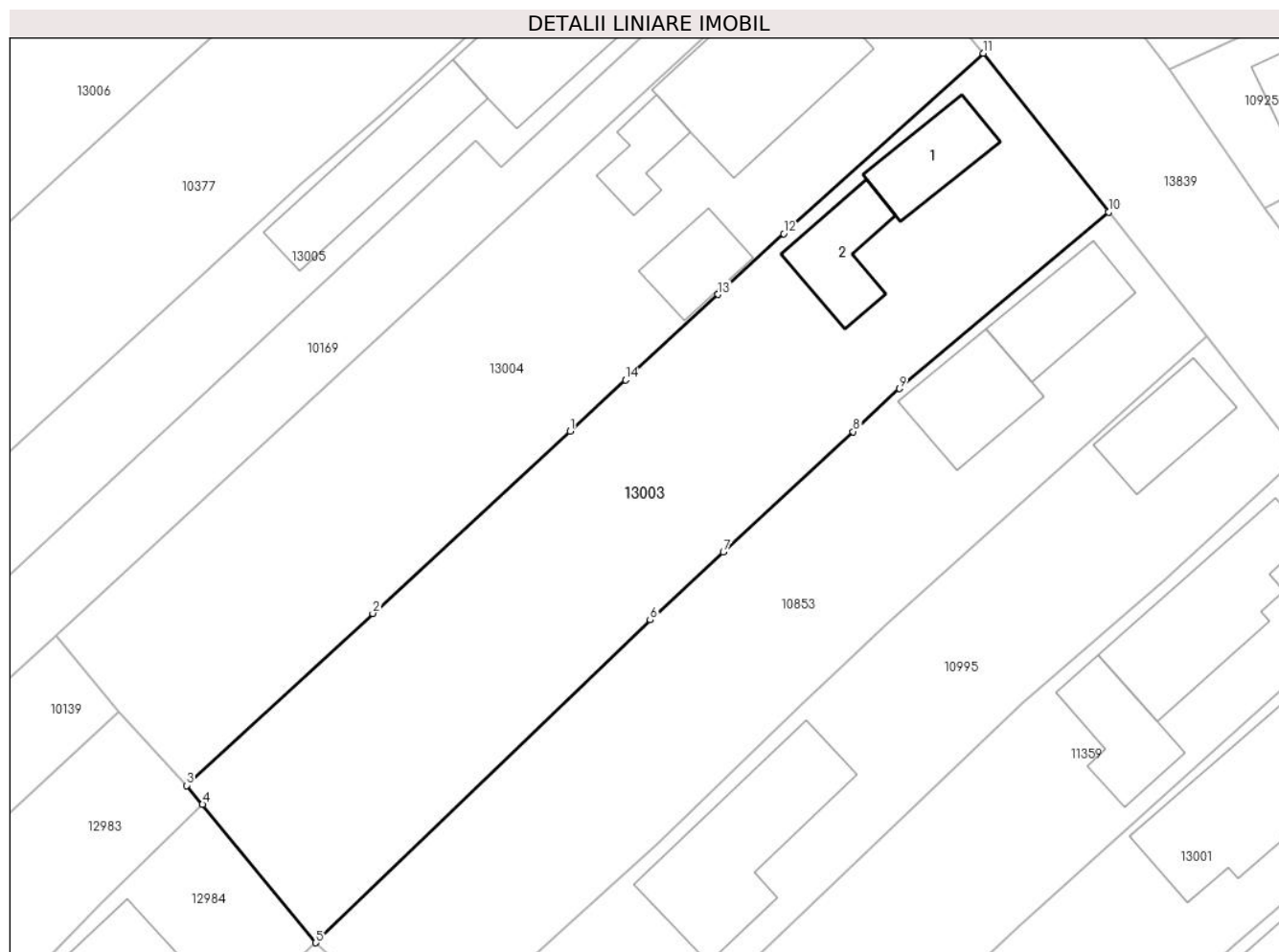
Inscrieri privind dezmembramintele dreptului de proprietate, drepturi reale de garanție și sarcini	Referințe
NU SUNT	

## Anexa Nr. 1 La Partea I

## Teren

Nr cadastral	Suprafața (mp)*	Observații / Referințe
	1.168	

\* Suprafața este determinată în planul de proiecție Stereo 70.



## Date referitoare la teren

Crt	Categorie folosință	Intravilan	Suprafața (mp)	Tarla	Parcelă	Nr. topo	Observații / Referințe
1	curți construcții	DA	377	35	1868, 1869	-	
2	arabil	DA	792	35	1868, 1869	-	

## Date referitoare la construcții

Crt	Număr	Destinație construcție	Supraf. (mp)	Situație juridică	Observații / Referințe
A1.1		construcții de locuințe	42	Fara acte	Nr. niveluri:1; S. construita la sol:42 mp; S. construita desfasurata:42 mp; Construcție de locuit, regim inaltime P
A1.2		construcții anexa	44	Fara acte	Nr. niveluri:1; S. construita la sol:44 mp; S. construita desfasurata:44 mp; Construcție anexa, regim inaltime P

## Lungime Segmente

1) Valorile lungimilor segmentelor sunt obținute din proiecție în plan.

Punct început	X / Y	Punct sfârșit	X / Y	Lungime segment (** (m)
1	575.455,074 379.843,458	2	575.440,415 379.829,935	19.944

Punct început	X / Y	Punct sfârșit	X / Y	Lungime segment (** (m)
2	575.440,415 379.829,935	3	575.426,594 379.817,162	18.819
3	575.426,594 379.817,162	4	575.427,766 379.815,751	1.834
4	575.427,766 379.815,751	5	575.436,187 379.805,483	13.279
5	575.436,187 379.805,483	6	575.461,023 379.829,451	34.515
6	575.461,023 379.829,451	7	575.466,464 379.834,495	7.419
7	575.466,464 379.834,495	8	575.476,104 379.843,432	13.145
8	575.476,104 379.843,432	9	575.479,555 379.846,632	4.706
9	575.479,555 379.846,632	10	575.495,091 379.859,74	20.327
10	575.495,091 379.859,74	11	575.485,776 379.871,527	15.023
11	575.485,776 379.871,527	12	575.470,953 379.858,129	19.981
12	575.470,953 379.858,129	13	575.466,065 379.853,611	6.656
13	575.466,065 379.853,611	14	575.459,205 379.847,269	9.342
14	575.459,205 379.847,269	1	575.455,074 379.843,458	5.62

\*\* Lungimile segmentelor sunt determinate în planul de proiecție Stereo 70 și sunt rotunjite la 1 milimetru.

\*\*\* Distanța dintre puncte este formată din segmente cumulate ce sunt mai mici decât valoarea 1 milimetru.



**DATE DESPRE IMOBILUL NR. 13004**

Oficiul de Cadastru și Publicitate Imobiliară PRAHOVA  
Biroul de Cadastru și Publicitate Imobiliară Ploiești

**A. Partea I. Descrierea imobilului**

TEREN Intravilan

Adresa: Loc. Strejnicu, Str Bradului, Nr. 54, Jud. Prahova

Nr. Crt	Nr cadastral Nr. topografic	Suprafața* (mp)	Observații / Referințe
A1		Din acte: 1.184 Masurata: 1.193	Sector cadastral:33 Teren imprejmuit;

**Construcții**

Crt	Nr cadastral Nr. topografic	Adresa	Observații / Referințe
A1.1		Loc. Strejnicu, Str Bradului, Nr. 54, Jud. Prahova	Nr. niveluri:1; S. construita la sol:127 mp; S. construita desfasurata:127 mp; Constructie de locuit, regim inaltime P
A1.2		Loc. Strejnicu, Str Bradului, Nr. 54, Jud. Prahova	Nr. niveluri:1; S. construita la sol:27 mp; S. construita desfasurata:27 mp; Constructie anexa, regim inaltime P
A1.3		Loc. Strejnicu, Str Bradului, Nr. 54, Jud. Prahova	Nr. niveluri:1; S. construita la sol:35 mp; S. construita desfasurata:35 mp; Constructie anexa, regim inaltime P

**B. Partea II. Proprietari și acte**

Inscrieri privitoare la dreptul de proprietate și alte drepturi reale		Referințe
/		
Act Administrativ nr. 44098, din 16/10/2002 emis de CJSDPAT PRAHOVA;		
B1	Intabulare, drept de PROPRIETATE, dobandit prin Reconstituire, cota actuala 1/1, cota initiala 1/1 1) GHEORGHE ST DUMITRA	A1
Act Administrativ nr. 19390, din 26/11/2024 emis de PRIMARIA COMUNEI TARGSORU VECHI;		
B2	Intabulare, drept de PROPRIETATE, dobandit prin Lege, cota actuala 1/1, cota initiala 1/1 1) GHEORGHE ST DUMITRA	A1.1, A1.2, A1.3

**C. Partea III. SARCINI .**

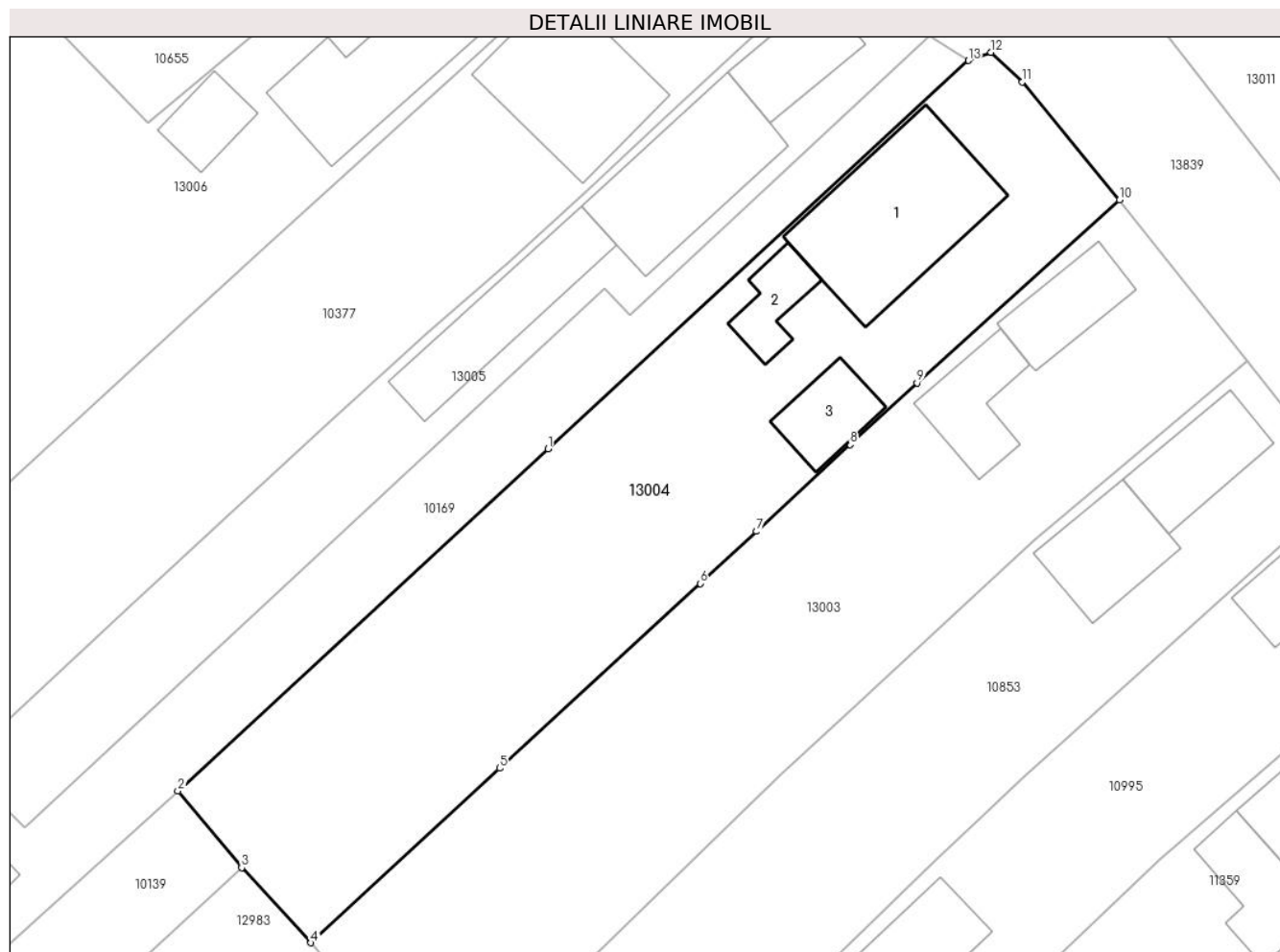
Inscrieri privind dezmembramintele dreptului de proprietate, drepturi reale de garanție și sarcini	Referințe
NU SUNT	

## Anexa Nr. 1 La Partea I

## Teren

Nr cadastral	Suprafața (mp)*	Observații / Referințe
	Din acte: 1.184 Masurata: 1.193	

\* Suprafața este determinată în planul de proiecție Stereo 70.



## Date referitoare la teren

Crt	Categorie folosință	Intra vilan	Suprafața (mp)	Tarla	Parcelă	Nr. topo	Observații / Referințe
1	curți constructii	DA	633	35	1866, 1867	-	
2	arabil	DA	560	35	1866, 1867	-	

## Date referitoare la construcții

Crt	Număr	Destinație construcție	Supraf. (mp)	Situație juridică	Observații / Referințe
A1.1		construcții de locuințe	127	Cu acte	Nr. niveluri:1; S. construita la sol:127 mp; S. construita desfasurata:127 mp; Constructie de locuit, regim inaltime P
A1.2		construcții anexa	27	Cu acte	Nr. niveluri:1; S. construita la sol:27 mp; S. construita desfasurata:27 mp; Constructie anexa, regim inaltime P
A1.3		construcții anexa	35	Cu acte	Nr. niveluri:1; S. construita la sol:35 mp; S. construita desfasurata:35 mp; Constructie anexa, regim inaltime P

**Lungime Segmente**

1) Valorile lungimilor segmentelor sunt obținute din proiecție în plan.

Punct început	X / Y	Punct sfârșit	X / Y	Lungime segment (** (m)
1	575.443,965 379.853,321	2	575.416,856 379.828,279	36.905
2	575.416,856 379.828,279	3	575.421,521 379.822,658	7.305
3	575.421,521 379.822,658	4	575.426,594 379.817,162	7.479
4	575.426,594 379.817,162	5	575.440,415 379.829,935	18.819
5	575.440,415 379.829,935	6	575.455,074 379.843,458	19.944
6	575.455,074 379.843,458	7	575.459,205 379.847,269	5.62
7	575.459,205 379.847,269	8	575.466,065 379.853,611	9.342
8	575.466,065 379.853,611	9	575.470,953 379.858,129	6.656
9	575.470,953 379.858,129	10	575.485,776 379.871,527	19.981
10	575.485,776 379.871,527	11	575.478,676 379.880,166	11.182
11	575.478,676 379.880,166	12	575.476,368 379.882,322	3.158
12	575.476,368 379.882,322	13	575.474,716 379.881,728	1.756
13	575.474,716 379.881,728	1	575.443,965 379.853,321	41.864

\*\* Lungimile segmentelor sunt determinate în planul de proiecție Stereo 70 și sunt rotunjite la 1 milimetru.

\*\*\* Distanța dintre puncte este formată din segmente cumulate ce sunt mai mici decât valoarea 1 milimetru.





**DATE DESPRE IMOBILUL NR. 13005**

Oficiul de Cadastru și Publicitate Imobiliară PRAHOVA  
Biroul de Cadastru și Publicitate Imobiliară Ploiești

**A. Partea I. Descrierea imobilului**

TEREN Intravilan

Adresa: Loc. Strejnicu, Str Bradului, Nr. 50, Jud. Prahova

Nr. Crt	Nr cadastral Nr. topografic	Suprafața* (mp)	Observații / Referințe
A1		Din acte: 1.429 Masurata: 635	Sector cadastral:33 Teren imprejmuit;

**Construcții**

Crt	Nr cadastral Nr. topografic	Adresa	Observații / Referințe
A1.1		Loc. Strejnicu, Str Bradului, Nr. 50, Jud. Prahova	Nr. niveluri:1; S. construita la sol:44 mp; S. construita desfasurata:44 mp; Constructie anexa, regim inaltime P
A1.2		Loc. Strejnicu, Str Bradului, Nr. 50, Jud. Prahova	Nr. niveluri:1; S. construita la sol:100 mp; S. construita desfasurata:100 mp; Constructie de locuit, regim inaltime P
A1.3		Loc. Strejnicu, Str Bradului, Nr. 50, Jud. Prahova	Nr. niveluri:1; S. construita la sol:74 mp; S. construita desfasurata:74 mp; Constructie anexa, regim inaltime P

**B. Partea II. Proprietari și acte**

Inscrieri privitoare la dreptul de proprietate și alte drepturi reale		Referințe
/		
Act Administrativ nr. 116137, din 13/05/2005 emis de CJSDPAT PRAHOVA;		
B1	Intabulare, drept de PROPRIETATE, dobandit prin Reconstituire, cota actuala 1/1, cota initiala 1/1 1) PANAIT ST ION	A1
Act Administrativ nr. 19390, din 26/11/2024 emis de PRIMARIA COMUNEI TARGSORU VECHI;		
B2	Intabulare, drept de PROPRIETATE, dobandit prin Lege, cota actuala 1/1, cota initiala 1/1 1) PANAIT ST ION	A1.1, A1.2, A1.3

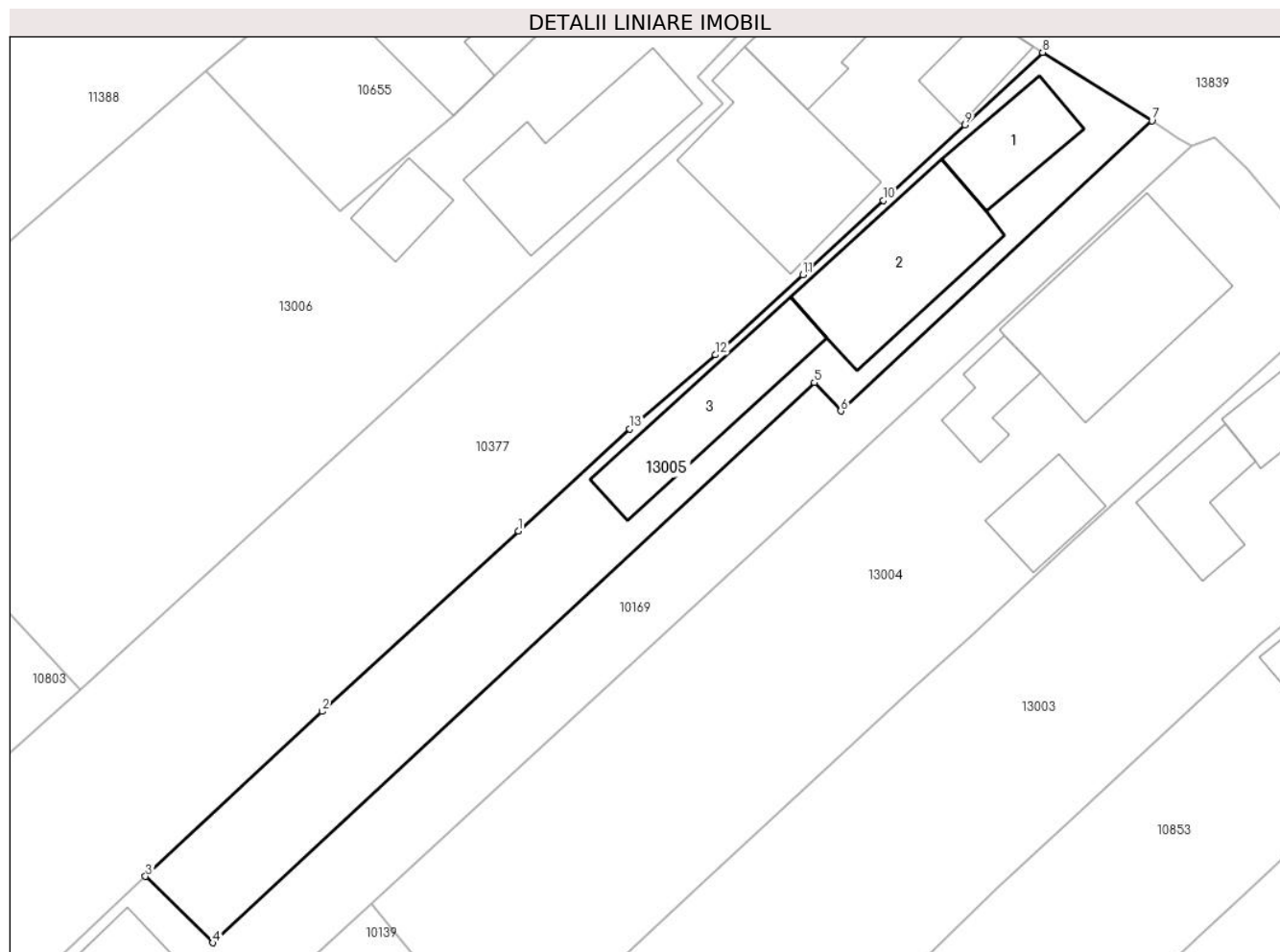
**C. Partea III. SARCINI .**

Inscrieri privind dezmembramintele dreptului de proprietate, drepturi reale de garanție și sarcini	Referințe
NU SUNT	

**Anexa Nr. 1 La Partea I****Teren**

Nr cadastral	Suprafața (mp)*	Observații / Referințe
	Din acte: 1.429 Masurata: 635	

\* Suprafața este determinată în planul de proiecție Stereo 70.

**Date referitoare la teren**

Crt	Categorie folosință	Intravilan	Suprafața (mp)	Tarla	Parcelă	Nr. topo	Observații / Referințe
1	curți constructii	DA	635	35	1854, 1855	-	DIFERENȚA DE SUPRAFATA DE 696 MP, SE REGASESTE LA ID 10169 (IE 23257)

**Date referitoare la construcții**

Crt	Număr	Destinație construcție	Supraf. (mp)	Situație juridică	Observații / Referințe
A1.1		construcții anexa	44	Cu acte	Nr. niveluri:1; S. construita la sol:44 mp; S. construita desfasurata:44 mp; Construcție anexa, regim inaltime P
A1.2		construcții de locuinte	100	Cu acte	Nr. niveluri:1; S. construita la sol:100 mp; S. construita desfasurata:100 mp; Construcție de locuit, regim inaltime P
A1.3		construcții anexa	74	Cu acte	Nr. niveluri:1; S. construita la sol:74 mp; S. construita desfasurata:74 mp; Construcție anexa, regim inaltime P

**Lungime Segmente**

1) Valorile lungimilor segmentelor sunt obținute din proiecție în plan.

Punct început	X / Y	Punct sfârșit	X / Y	Lungime segment (** (m)

Punct început	X / Y	Punct sfârșit	X / Y	Lungime segment (** (m)
1	575.427,228 379.854,593	2	575.413,387 379.841,872	18.799
2	575.413,387 379.841,872	3	575.400,926 379.830,242	17.045
3	575.400,926 379.830,242	4	575.405,668 379.825,561	6.663
4	575.405,668 379.825,561	5	575.448,101 379.865,071	57.979
5	575.448,101 379.865,071	6	575.449,973 379.863,061	2.747
6	575.449,973 379.863,061	7	575.471,908 379.883,527	30.0
7	575.471,908 379.883,527	8	575.464,208 379.888,358	9.09
8	575.464,208 379.888,358	9	575.458,741 379.883,249	7.483
9	575.458,741 379.883,249	10	575.452,97 379.877,922	7.854
10	575.452,97 379.877,922	11	575.447,296 379.872,671	7.731
11	575.447,296 379.872,671	12	575.441,118 379.867,031	8.365
12	575.441,118 379.867,031	13	575.435,08 379.861,811	7.982
13	575.435,08 379.861,811	1	575.427,228 379.854,593	10.666

\*\* Lungimile segmentelor sunt determinate în planul de proiecție Stereo 70 și sunt rotunjite la 1 milimetru.

\*\*\* Distanța dintre puncte este formată din segmente cumulate ce sunt mai mici decât valoarea 1 milimetru.



**DATE DESPRE IMOBILUL NR. 13006**

Oficiul de Cadastru și Publicitate Imobiliară PRAHOVA  
Biroul de Cadastru și Publicitate Imobiliară Ploiești

**A. Partea I. Descrierea imobilului**

TEREN Intravilan

Adresa: Loc. Strejnicu, Str Bradului, Nr. 46, Jud. Prahova

Nr. Crt	Nr cadastral Nr. topografic	Suprafața* (mp)	Observații / Referințe
A1		Din acte: 982 Masurata: 1.407	Sector cadastral:33 Teren imprejmuit;

**Construcții**

Crt	Nr cadastral Nr. topografic	Adresa	Observații / Referințe
A1.1		Loc. Strejnicu, Str Bradului, Nr. 46, Jud. Prahova	Nr. niveluri:1; S. construita la sol:97 mp; S. construita desfasurata:97 mp; Constructie de locuit, regim inaltime P
A1.2		Loc. Strejnicu, Str Bradului, Nr. 46, Jud. Prahova	Nr. niveluri:1; S. construita la sol:26 mp; S. construita desfasurata:26 mp; Constructie anexa, regim inaltime P

**B. Partea II. Proprietari și acte**

Inscrieri privitoare la dreptul de proprietate și alte drepturi reale		Referințe
/		
Act Administrativ nr. 103542, din 22/08/2002 emis de CJSDPAT PRAHOVA;		
B1	Intabulare, drept de PROPRIETATE, dobandit prin Reconstituire, cota actuala 1/1, cota initiala 1/1 1) PĂTRULESCU C NICULINA	A1
Act Administrativ nr. 19390, din 26/11/2024 emis de PRIMARIA COMUNEI TARGSORU VECHI;		
B2	Intabulare, drept de PROPRIETATE, dobandit prin Lege, cota actuala 1/1, cota initiala 1/1 1) PĂTRULESCU C NICULINA	A1.1, A1.2

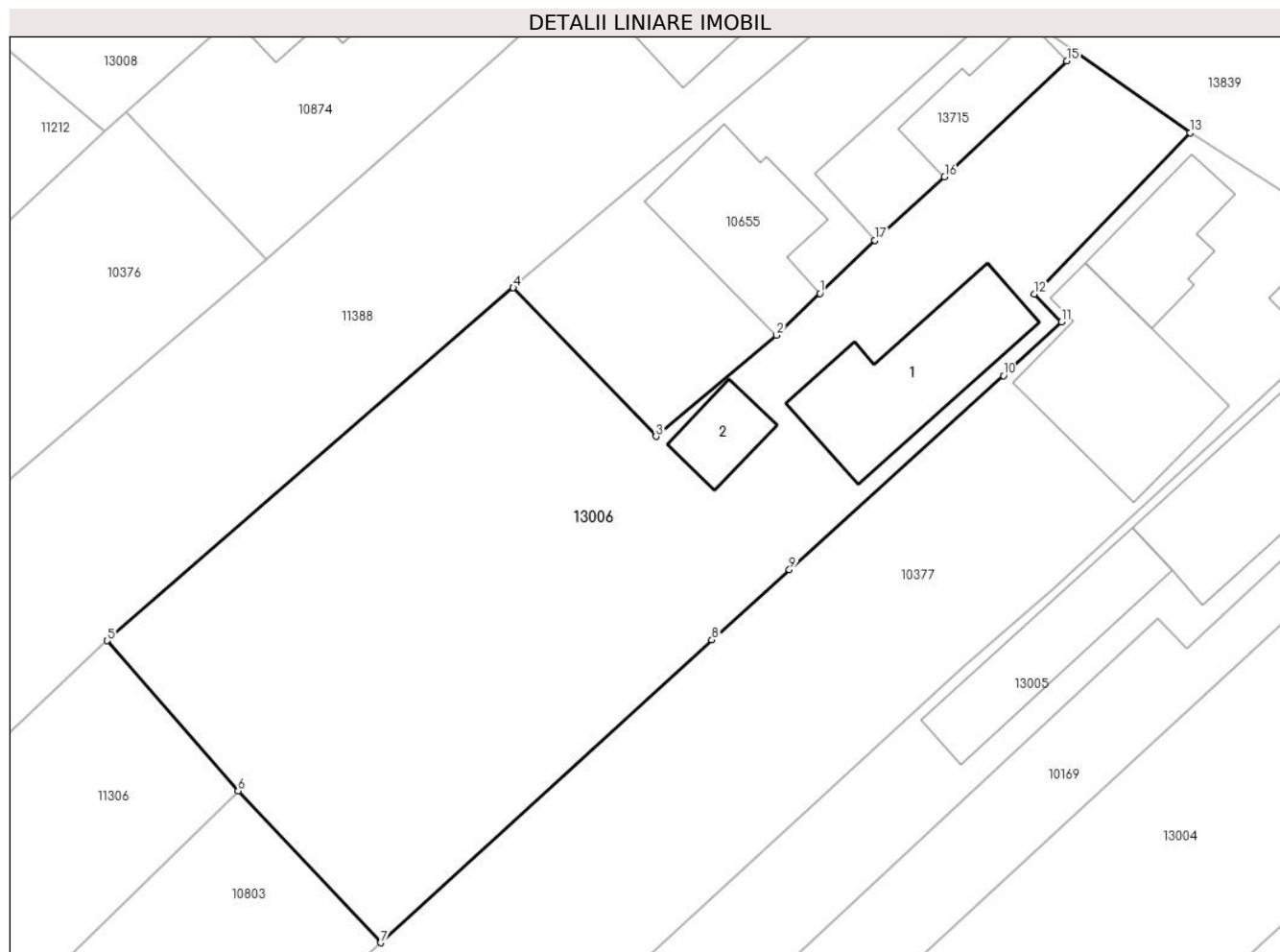
**C. Partea III. SARCINI .**

Inscrieri privind dezmembramintele dreptului de proprietate, drepturi reale de garanție și sarcini	Referințe
NU SUNT	

**Anexa Nr. 1 La Partea I****Teren**

Nr cadastral	Suprafața (mp)*	Observații / Referințe
	Din acte: 982 Masurata: 1.407	

\* Suprafața este determinată în planul de proiecție Stereo 70.

**Date referitoare la teren**

Crt	Categorie folosință	Intra vilan	Suprafața (mp)	Tarla	Parcelă	Nr. topo	Observații / Referințe
1	curți constructii	DA	436	35	1844, 1845	-	
2	arabil	DA	971	35	1844, 1845	-	

**Date referitoare la construcții**

Crt	Număr	Destinație construcție	Supraf. (mp)	Situație juridică	Observații / Referințe
A1.1		construcții de locuințe	97	Cu acte	Nr. niveluri:1; S. construita la sol:97 mp; S. construita desfasurata:97 mp; Construcție de locuit, regim inaltime P
A1.2		construcții anexa	26	Cu acte	Nr. niveluri:1; S. construita la sol:26 mp; S. construita desfasurata:26 mp; Construcție anexa, regim inaltime P

**Lungime Segmente**

1) Valorile lungimilor segmentelor sunt obținute din proiecție în plan.

Punct început	X / Y	Punct sfârșit	X / Y	Lungime segment (** (m)
1	575.425,568 379.886,68	2	575.422,678 379.883,896	4.013

Punct început	X / Y	Punct sfârșit	X / Y	Lungime segment (** (m)
2	575.422,678 379.883,896	3	575.414,644 379.877,147	10.493
3	575.414,644 379.877,147	4	575.405,146 379.887,049	13.721
4	575.405,146 379.887,049	5	575.378,092 379.863,55	35.835
5	575.378,092 379.863,55	6	575.386,816 379.853,548	13.272
6	575.386,816 379.853,548	7	575.396,324 379.843,437	13.879
7	575.396,324 379.843,437	8	575.418,365 379.863,602	29.874
8	575.418,365 379.863,602	9	575.423,532 379.868,288	6.975
9	575.423,532 379.868,288	10	575.437,781 379.881,21	19.236
10	575.437,781 379.881,21	11	575.441,643 379.884,777	5.257
11	575.441,643 379.884,777	12	575.439,83 379.886,641	2.6
12	575.439,83 379.886,641	13	575.450,227 379.897,367	14.938
13	575.450,227 379.897,367	14	575.442,656 379.902,726	9.276
14	575.442,656 379.902,726	15	575.442,007 379.902,151	0.867
15	575.442,007 379.902,151	16	575.433,866 379.894,436	11.216
16	575.433,866 379.894,436	17	575.429,234 379.890,212	6.269
17	575.429,234 379.890,212	1	575.425,568 379.886,68	5.091

\*\* Lungimile segmentelor sunt determinate în planul de proiecție Stereo 70 și sunt rotunjite la 1 milimetru.

\*\*\* Distanța dintre puncte este formată din segmente cumulate ce sunt mai mici decât valoarea 1 milimetru.





**DATE DESPRE IMOBILUL NR. 13007**

Oficiul de Cadastru și Publicitate Imobiliară PRAHOVA  
Biroul de Cadastru și Publicitate Imobiliară Ploiești

**A. Partea I. Descrierea imobilului**

TEREN Intravilan

Adresa: Loc. Strejnicu, Str Bradului, Nr. 36, Jud. Prahova

Nr. Crt	Nr cadastral Nr. topografic	Suprafața* (mp)	Observații / Referințe
A1		Din acte: 235 Masurata: 186	Sector cadastral:33 Teren imprejmuit;

**Construcții**

Crt	Nr cadastral Nr. topografic	Adresa	Observații / Referințe
A1.1		Loc. Strejnicu, Str Bradului, Nr. 36, Jud. Prahova	Nr. niveluri:1; S. construita la sol:71 mp; S. construita desfasurata:71 mp; Constructie de locuit, regim inaltime P

**B. Partea II. Proprietari și acte**

Inscrieri privitoare la dreptul de proprietate și alte drepturi reale		Referințe
/		
Act Administrativ nr. 40827, din 23/05/1995 emis de CJSDPAT PRAHOVA;		
B1	Intabulare, drept de PROPRIETATE, dobandit prin Reconstituire, cota actuala 1/1, cota initiala 1/1 1) NIȚU NICOLAE	A1
Act Administrativ nr. 19390, din 26/11/2024 emis de PRIMARIA COMUNEI TARGSORU VECHI;		
B2	Intabulare, drept de PROPRIETATE, dobandit prin Lege, cota actuala 1/1, cota initiala 1/1 1) NIȚU NICOLAE	A1.1

**C. Partea III. SARCINI .**

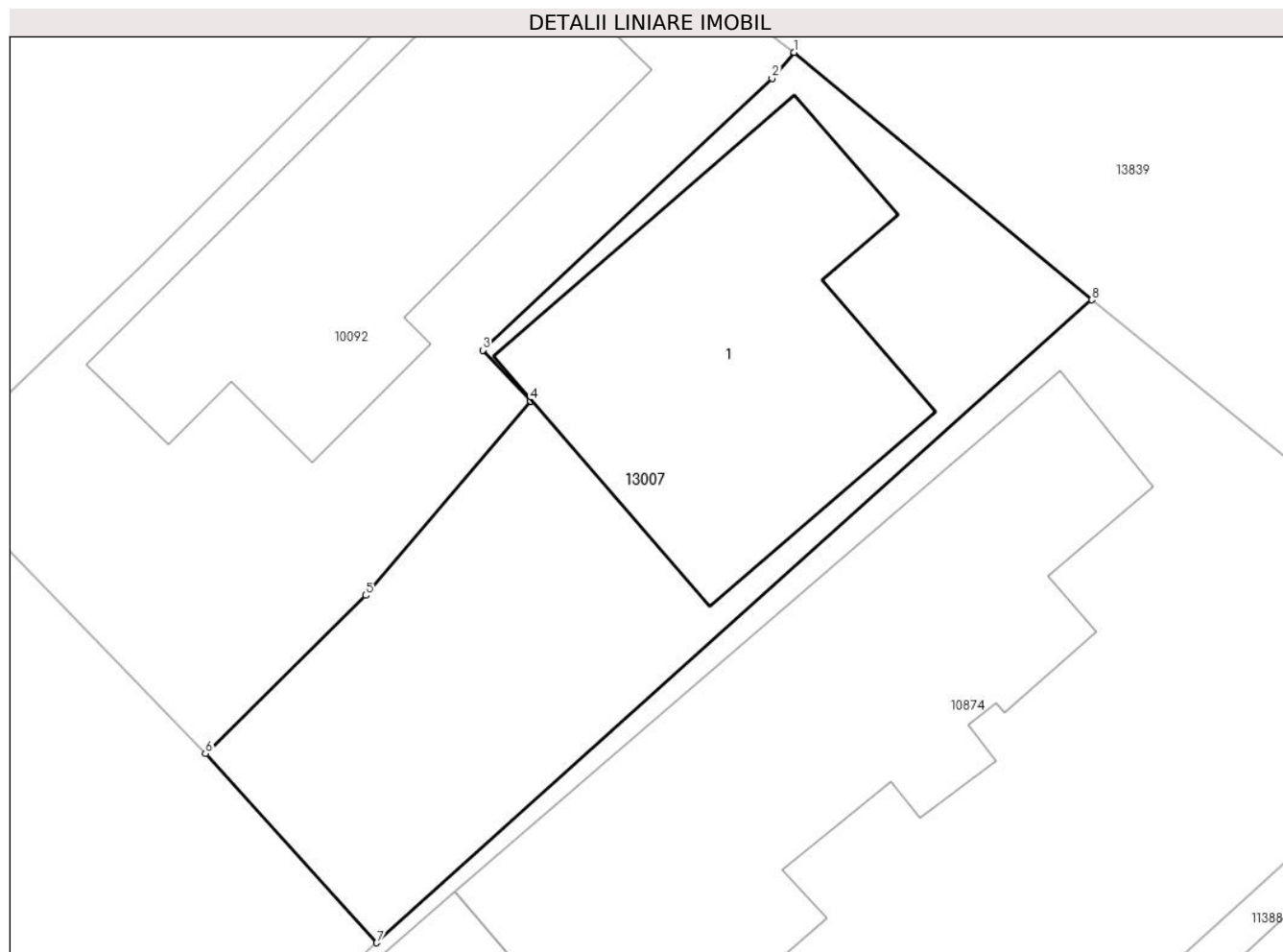
Inscrieri privind dezmembramintele dreptului de proprietate, drepturi reale de garanție și sarcini	Referințe
NU SUNT	

## Anexa Nr. 1 La Partea I

## Teren

Nr cadastral	Suprafața (mp)*	Observații / Referințe
	Din acte: 235 Masurata: 186	

\* Suprafața este determinată în planul de proiecție Stereo 70.



## Date referitoare la teren

Crt	Categorie folosință	Intra vilan	Suprafața (mp)	Tarla	Parcelă	Nr. topo	Observații / Referințe
1	curți constructii	DA	186	35	1837	-	

## Date referitoare la construcții

Crt	Număr	Destinație construcție	Supraf. (mp)	Situație juridică	Observații / Referințe
A1.1		construcții de locuințe	71	Cu acte	Nr. niveluri:1; S. construita la sol:71 mp; S. construita desfasurata:71 mp; Construcție de locuit, regim inaltime P

## Lungime Segmente

1) Valorile lungimilor segmentelor sunt obținute din proiecție în plan.

Punct început	X / Y	Punct sfârșit	X / Y	Lungime segment (** (m)
1	575.403,091 379.932,866	2	575.402,545 379.932,215	0.85
2	575.402,545 379.932,215	3	575.395,355 379.925,467	9.861
3	575.395,355 379.925,467	4	575.396,542 379.924,202	1.735

Punct început	X / Y	Punct sfârșit	X / Y	Lungime segment (** (m)
4	575.396,542 379.924,202	5	575.392,448 379.919,373	6.331
5	575.392,448 379.919,373	6	575.388,467 379.915,444	5.593
6	575.388,467 379.915,444	7	575.392,721 379.910,744	6.339
7	575.392,721 379.910,744	8	575.410,489 379.926,715	23.891
8	575.410,489 379.926,715	1	575.403,091 379.932,866	9.621

\*\* Lungimile segmentelor sunt determinate în planul de proiecție Stereo 70 și sunt rotunjite la 1 milimetru.

\*\*\* Distanța dintre puncte este formată din segmente cumulate ce sunt mai mici decât valoarea 1 milimetru.



**DATE DESPRE IMOBILUL NR. 13008**

Oficiul de Cadastru și Publicitate Imobiliară PRAHOVA  
Biroul de Cadastru și Publicitate Imobiliară Ploiești

**A. Partea I. Descrierea imobilului**

TEREN Intravilan

Adresa: Loc. Strejnicu, Str Piersicului, Nr. 14, Jud. Prahova

Nr. Crt	Nr cadastral Nr. topografic	Suprafața* (mp)	Observații / Referințe
A1		550	Sector cadastral:33 Teren imprejmuit;

**B. Partea II. Proprietari și acte**

Inscrieri privitoare la dreptul de proprietate și alte drepturi reale		Referințe
/		
Act Normativ nr. 7, din 13/03/1996 emis de PARLAMENTUL ROMÂNIEI;		
B1	Inscrierea posesiei, drept de PROPRIETATE, dobandit prin Lege, cota actuala 1/1, cota initiala 1/1 1) NEIDENTIFICAT NEIDENTIFICAT	A1
B2	Se noteaza mentiunea proprietar neidentificat.	A1

**C. Partea III. SARCINI .**

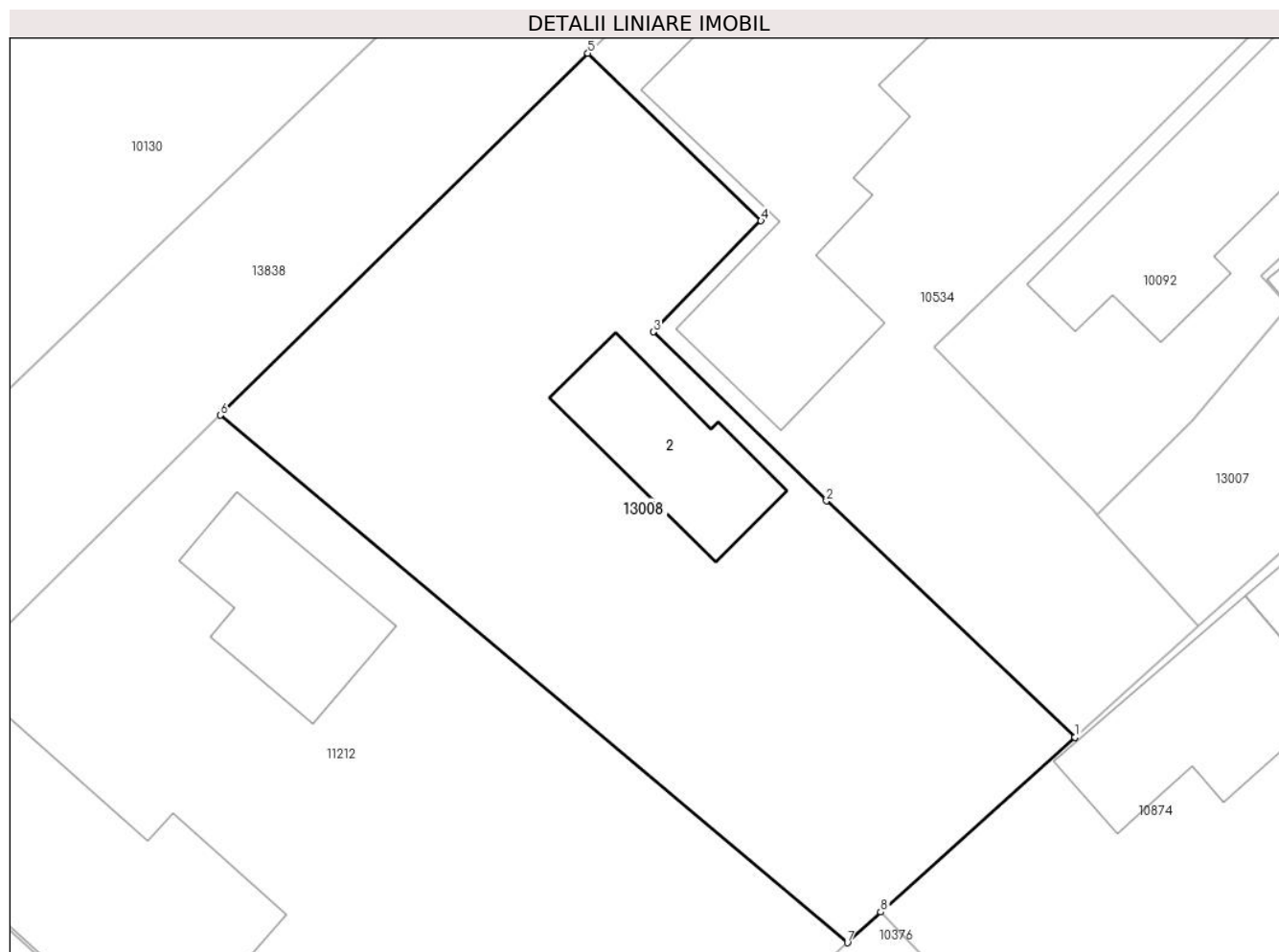
Inscrieri privind dezmembramintele dreptului de proprietate, drepturi reale de garanție și sarcini	Referințe
NU SUNT	

## Anexa Nr. 1 La Partea I

## Teren

Nr cadastral	Suprafața (mp)*	Observații / Referințe
	550	

\* Suprafața este determinată în planul de proiecție Stereo 70.



## Date referitoare la teren

Crt	Categorie folosință	Intra vilan	Suprafața (mp)	Tarla	Parcelă	Nr. topo	Observații / Referințe
1	curți constructii	DA	550	35	1815, 1817	-	

## Date referitoare la construcții

Crt	Număr	Destinație construcție	Supraf. (mp)	Situație juridică	Observații / Referințe
A1.2		constructii anexa	40	Fara acte	Nr. niveluri:1; S. construita la sol:40 mp; S. construita desfasurata:40 mp; Constructie anexa, regim inaltime P

## Lungime Segmente

1) Valorile lungimilor segmentelor sunt obținute din proiecție în plan.

Punct început	X / Y	Punct sfârșit	X / Y	Lungime segment (** (m)
1	575.387,524 379.906,072	2	575.377,064 379.916,013	14.43
2	575.377,064 379.916,013	3	575.369,773 379.923,128	10.187
3	575.369,773 379.923,128	4	575.374,307 379.927,796	6.507

Punct început	X / Y	Punct sfârșit	X / Y	Lungime segment (** (m)
4	575.374,307 379.927,796	5	575.367,016 379.934,844	10.141
5	575.367,016 379.934,844	6	575.351,549 379.919,616	21.705
6	575.351,549 379.919,616	7	575.377,94 379.897,429	34.478
7	575.377,94 379.897,429	8	575.379,345 379.898,72	1.908
8	575.379,345 379.898,72	1	575.387,524 379.906,072	10.998

\*\* Lungimile segmentelor sunt determinate în planul de proiecție Stereo 70 și sunt rotunjite la 1 milimetru.

\*\*\* Distanța dintre puncte este formată din segmente cumulate ce sunt mai mici decât valoarea 1 milimetru.





**DATE DESPRE IMOBILUL NR. 13009**

Oficiul de Cadastru și Publicitate Imobiliară PRAHOVA  
Biroul de Cadastru și Publicitate Imobiliară Ploiești

**A. Partea I. Descrierea imobilului**

TEREN Intravilan

Adresa: Loc. Strejnicu, Str Piersicului, Nr. 5, Jud. Prahova

Nr. Crt	Nr cadastral Nr. topografic	Suprafața* (mp)	Observații / Referințe
A1		436	Sector cadastral:33 Teren imprejmuit;

**B. Partea II. Proprietari și acte**

Inscrieri privitoare la dreptul de proprietate și alte drepturi reale		Referințe
/		
Act Normativ nr. 7, din 13/03/1996 emis de PARLAMENTUL ROMÂNIEI;		
B1	Inscrierea posesiei, drept de PROPRIETATE, dobandit prin Lege, cota actuala 1/1, cota initiala 1/1 1) NEIDENTIFICAT NEIDENTIFICAT	A1
B2	Se noteaza mentiunea proprietar neidentificat.	A1

**C. Partea III. SARCINI .**

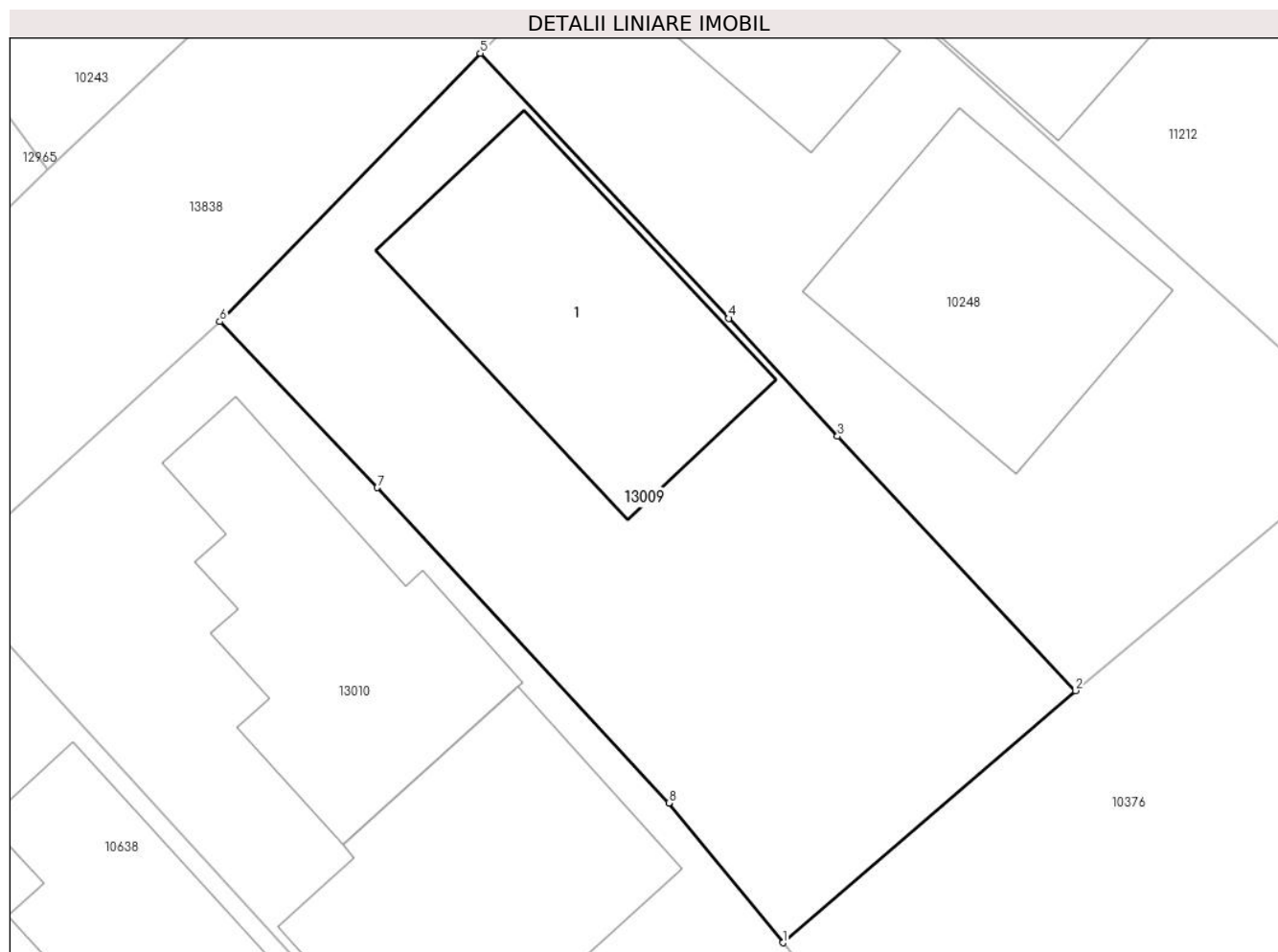
Inscrieri privind dezmembramintele dreptului de proprietate, drepturi reale de garanție și sarcini	Referințe
NU SUNT	

## Anexa Nr. 1 La Partea I

## Teren

Nr cadastral	Suprafața (mp)*	Observații / Referințe
	436	

\* Suprafața este determinată în planul de proiecție Stereo 70.



## Date referitoare la teren

Crt	Categorie folosință	Intra vilan	Suprafața (mp)	Tarla	Parcelă	Nr. topo	Observații / Referințe
1	curți constructii	DA	436	35	1822	-	

## Date referitoare la construcții

Crt	Număr	Destinație construcție	Supraf. (mp)	Situație juridică	Observații / Referințe
A1.1		construcții de locuințe	103	Fara acte	Nr. niveluri:1; S. construita la sol:103 mp; S. construita desfasurata:103 mp; Constructie de locuit, regim inaltime P

## Lungime Segmente

1) Valorile lungimilor segmentelor sunt obținute din proiecție în plan.

Punct început	X / Y	Punct sfârșit	X / Y	Lungime segment (** (m)
1	575.338,804 379.862,961	2	575.349,604 379.872,261	14.252
2	575.349,604 379.872,261	3	575.340,819 379.881,642	12.852
3	575.340,819 379.881,642	4	575.336,813 379.885,993	5.914

Punct început	X / Y	Punct sfârșit	X / Y	Lungime segment (** (m)
4	575.336,813 379.885,993	5	575.327,637 379.895,772	13.41
5	575.327,637 379.895,772	6	575.318,018 379.885,87	13.805
6	575.318,018 379.885,87	7	575.323,83 379.879,75	8.44
7	575.323,83 379.879,75	8	575.334,597 379.868,118	15.85
8	575.334,597 379.868,118	1	575.338,804 379.862,961	6.655

\*\* Lungimile segmentelor sunt determinate în planul de proiecție Stereo 70 și sunt rotunjite la 1 milimetru.

\*\*\* Distanța dintre puncte este formată din segmente cumulate ce sunt mai mici decât valoarea 1 milimetru.





## DATE DESPRE IMOBILUL NR. 13010

Oficiul de Cadastru și Publicitate Imobiliară PRAHOVA  
Biroul de Cadastru și Publicitate Imobiliară Ploiești

## A. Partea I. Descrierea imobilului

TEREN Intravilan

Nr. CF vechi:214  
Nr. cadastral vechi:325

Adresa: Loc. Strejnicu, Str Piersicului, Nr. 3, Jud. Prahova

Nr. Crt	Nr cadastral Nr. topografic	Suprafața* (mp)	Observații / Referințe
A1	25704	780	Sector cadastral:33 Teren imprejmuit;

## Construcții

Crt	Nr cadastral Nr. topografic	Adresa	Observații / Referințe
A1.1	25704-C1	Loc. Strejnicu, Str Piersicului, Nr. 3, Jud. Prahova	Nr. niveluri:1; S. construita la sol:98 mp; S. construita desfasurata:98 mp; C1 - locuinta - Sc=97,97 mp.
A1.2	25704-C2	Loc. Strejnicu, Str Piersicului, Nr. 3, Jud. Prahova	Nr. niveluri:1; S. construita la sol:107 mp; S. construita desfasurata:107 mp; C2 - anexa
A1.3		Loc. Strejnicu, Str Piersicului, Nr. 3, Jud. Prahova	Nr. niveluri:1; S. construita la sol:31 mp; S. construita desfasurata:31 mp; Constructie anexa, regim inaltime P
A1.4		Loc. Strejnicu, Str Piersicului, Nr. 3, Jud. Prahova	Nr. niveluri:1; S. construita la sol:44 mp; S. construita desfasurata:44 mp; Constructie anexa, regim inaltime P

## B. Partea II. Proprietari și acte

Inscrieri privitoare la dreptul de proprietate și alte drepturi reale		Referințe
<b>1341 / 21/02/2002</b>		
Act Notarial nr. 283, din 13/02/2002 emis de BNP.NECULAE AURELIAN;		
B1	Intabulare, drept de PROPRIETATEcumparare ca bun comun, dobandit prin Conventie, cota actuala 1/1, cota initiala 1/1 1) <b>ANDREI LILIANA</b> , (necasatorita) 2) <b>ANDREI GEORGICA-ADRIAN</b> , (minor) <i>OBSERVATII: (provenita din conversia CF 214)</i>	A1, A1.1, A1.2
/		
Act Administrativ nr. 19390, din 26/11/2024 emis de PRIMARIA COMUNEI TARGSORU VECHI;		
B2	Intabulare, drept de PROPRIETATE, dobandit prin Lege, cota actuala 1/1, cota initiala 1/1 1) <b>ANDREI LILIANA</b> , (necasatorita) 2) <b>ANDREI GEORGICA-ADRIAN</b> , (minor)	A1.3, A1.4

## C. Partea III. SARCINI

Inscrieri privind dezmembramintele dreptului de proprietate, drepturi reale de garanție și sarcini		Referințe
<b>1342 / 21/02/2002</b>		
Act Notarial nr. 283, din 13/02/2002 emis de BNP.NECULAE AURELIAN;		
C1	se noteaza dreptul de intretinere 1) <b>ANDREI ION</b> 2) <b>ANDREI IOANA</b>	A1, A1.1, A1.2

## Anexa Nr. 1 La Partea I

## Teren

Nr cadastral	Suprafața (mp)*	Observații / Referințe
25704	780	

\* Suprafața este determinată în planul de proiecție Stereo 70.



## Date referitoare la teren

Crt	Categorie folosință	Intravilan	Suprafața (mp)	Tarla	Parcelă	Nr. topo	Observații / Referințe
1	curți constructii	DA	780	35	1824	-	

## Date referitoare la construcții

Crt	Număr	Destinație construcție	Supraf. (mp)	Situație juridică	Observații / Referințe
A1.1	25704-C1	construcții de locuințe	98	Cu acte	Nr. niveluri:1; S. construita la sol:98 mp; S. construita desfasurata:98 mp; C1 - locuinta - Sc=97,97 mp.
A1.2	25704-C2	construcții anexa	107	Cu acte	Nr. niveluri:1; S. construita la sol:107 mp; S. construita desfasurata:107 mp; C2 - anexa
A1.3		construcții anexa	31	Cu acte	Nr. niveluri:1; S. construita la sol:31 mp; S. construita desfasurata:31 mp; Constructie anexa, regim inaltime P
A1.4		construcții anexa	44	Cu acte	Nr. niveluri:1; S. construita la sol:44 mp; S. construita desfasurata:44 mp; Constructie anexa, regim inaltime P

## Lungime Segmente

1) Valorile lungimilor segmentelor sunt obținute din proiecție în plan.

Punct început	X / Y	Punct sfârșit	X / Y	Lungime segment (** (m)
---------------	-------	---------------	-------	-------------------------

Punct început	X / Y	Punct sfârşit	X / Y	Lungime segment (** (m)
1	575.346,942 379.853,166	2	575.346,704 379.852,961	0.314
2	575.346,704 379.852,961	3	575.338,804 379.862,961	12.744
3	575.338,804 379.862,961	4	575.334,597 379.868,118	6.655
4	575.334,597 379.868,118	5	575.323,83 379.879,75	15.85
5	575.323,83 379.879,75	6	575.318,018 379.885,87	8.44
6	575.318,018 379.885,87	7	575.307,808 379.876,577	13.806
7	575.307,808 379.876,577	8	575.346,885 379.833,948	57.829
8	575.346,885 379.833,948	9	575.356,162 379.842,862	12.866
9	575.356,162 379.842,862	1	575.346,942 379.853,166	13.827

\*\* Lungimile segmentelor sunt determinate în planul de proiecție Stereo 70 și sunt rotunjite la 1 milimetru.

\*\*\* Distanța dintre puncte este formată din segmente cumulate ce sunt mai mici decât valoarea 1 milimetru.





**DATE DESPRE IMOBILUL NR. 13011**

Oficiul de Cadastru și Publicitate Imobiliară PRAHOVA  
Biroul de Cadastru și Publicitate Imobiliară Ploiești

**A. Partea I. Descrierea imobilului**

TEREN Intravilan

Adresa: Loc. Strejnicu, Str Bradului, Nr. 37, Jud. Prahova

Nr. Crt	Nr cadastral Nr. topografic	Suprafața* (mp)	Observații / Referințe
A1		Din acte: 1.549 Masurata: 937	Sector cadastral:33 Teren imprejmuit;

**Construcții**

Crt	Nr cadastral Nr. topografic	Adresa	Observații / Referințe
A1.1		Loc. Strejnicu, Str Bradului, Nr. 37, Jud. Prahova	Nr. niveluri:1; S. construita la sol:120 mp; S. construita desfasurata:120 mp; Constructie de locuit, regim inaltime P

**B. Partea II. Proprietari și acte**

Inscrieri privitoare la dreptul de proprietate și alte drepturi reale		Referințe
/		
Act Administrativ nr. 105399, din 16/10/2002 emis de CJSDPAT PRAHOVA;		
B1	Intabulare, drept de PROPRIETATE, dobandit prin Reconstituire, cota actuala 1/1, cota initiala 1/1 1) BĂRBULESCU ST ION	A1
Act Administrativ nr. 19390, din 26/11/2024 emis de PRIMARIA COMUNEI TARGSORU VECHI;		
B2	Intabulare, drept de PROPRIETATE, dobandit prin Lege, cota actuala 1/1, cota initiala 1/1 1) BĂRBULESCU ST ION	A1.1

**C. Partea III. SARCINI .**

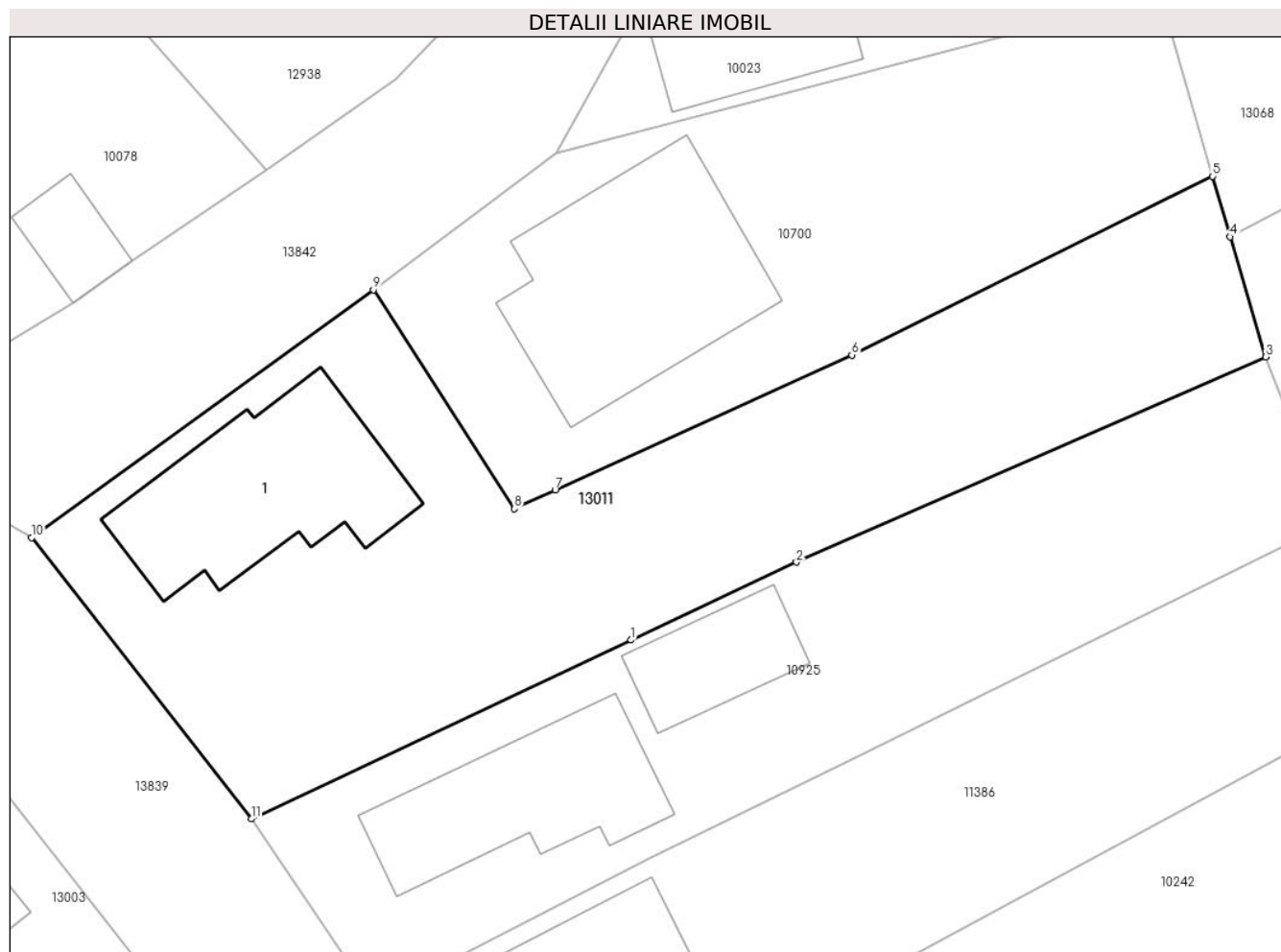
Inscrieri privind dezmembramintele dreptului de proprietate, drepturi reale de garanție și sarcini	Referințe
NU SUNT	

## Anexa Nr. 1 La Partea I

## Teren

Nr cadastral	Suprafața (mp)*	Observații / Referințe
	Din acte: 1.549 Masurata: 937	

\* Suprafața este determinată în planul de proiecție Stereo 70.



## Date referitoare la teren

Crt	Categorie folosință	Intra vilan	Suprafața (mp)	Tarla	Parcelă	Nr. topo	Observații / Referințe
1	curți constructii	DA	538	36	1903, 1904, 1905	-	
2	arabil	DA	400	36	1903, 1904, 1905	-	

## Date referitoare la construcții

Crt	Număr	Destinație construcție	Supraf. (mp)	Situație juridică	Observații / Referințe
A1.1		construcții de locuințe	120	Cu acte	Nr. niveluri:1; S. construita la sol:120 mp; S. construita desfasurata:120 mp; Construcție de locuit, regim inaltime P

## Lungime Segmente

1) Valorile lungimilor segmentelor sunt obținute din proiecție în plan.

Punct început	X / Y	Punct sfârșit	X / Y	Lungime segment (** (m)
1	575.521,311 379.880,505	2	575.530,75 379.884,949	10.433
2	575.530,75 379.884,949	3	575.557,54 379.896,664	29.239

Punct început	X / Y	Punct sfârșit	X / Y	Lungime segment (** (m)
3	575.557,54 379.896,664	4	575.555,516 379.903,519	7.148
4	575.555,516 379.903,519	5	575.554,494 379.906,98	3.609
5	575.554,494 379.906,98	6	575.533,91 379.896,778	22.974
6	575.533,91 379.896,778	7	575.516,981 379.889,065	18.603
7	575.516,981 379.889,065	8	575.514,648 379.888,001	2.564
8	575.514,648 379.888,001	9	575.506,607 379.900,498	14.86
9	575.506,607 379.900,498	10	575.487,097 379.886,344	24.103
10	575.487,097 379.886,344	11	575.499,636 379.870,299	20.363
11	575.499,636 379.870,299	1	575.521,311 379.880,505	23.958

\*\* Lungimile segmentelor sunt determinate în planul de proiecție Stereo 70 și sunt rotunjite la 1 milimetru.

\*\*\* Distanța dintre puncte este formată din segmente cumulate ce sunt mai mici decât valoarea 1 milimetru.



**DATE DESPRE IMOBILUL NR. 13012**

Oficiul de Cadastru și Publicitate Imobiliară PRAHOVA  
Biroul de Cadastru și Publicitate Imobiliară Ploiești

**A. Partea I. Descrierea imobilului**

TEREN Intravilan

Adresa: Loc. Strejnicu, Str Bradului, Nr. 53, Jud. Prahova

Nr. Crt	Nr cadastral Nr. topografic	Suprafața* (mp)	Observații / Referințe
A1		627	Sector cadastral:33 Teren imprejmuit;

**B. Partea II. Proprietari și acte**

Inscrieri privitoare la dreptul de proprietate și alte drepturi reale		Referințe
/		
Act Normativ nr. 7, din 13/03/1996 emis de PARLAMENTUL ROMÂNIEI;		
B1	Inscrierea posesiei, drept de PROPRIETATE, dobandit prin Lege, cota actuala 1/1, cota initiala 1/1 1) NEIDENTIFICAT NEIDENTIFICAT	A1
B2	Se noteaza mentiunea proprietar neidentificat.	A1

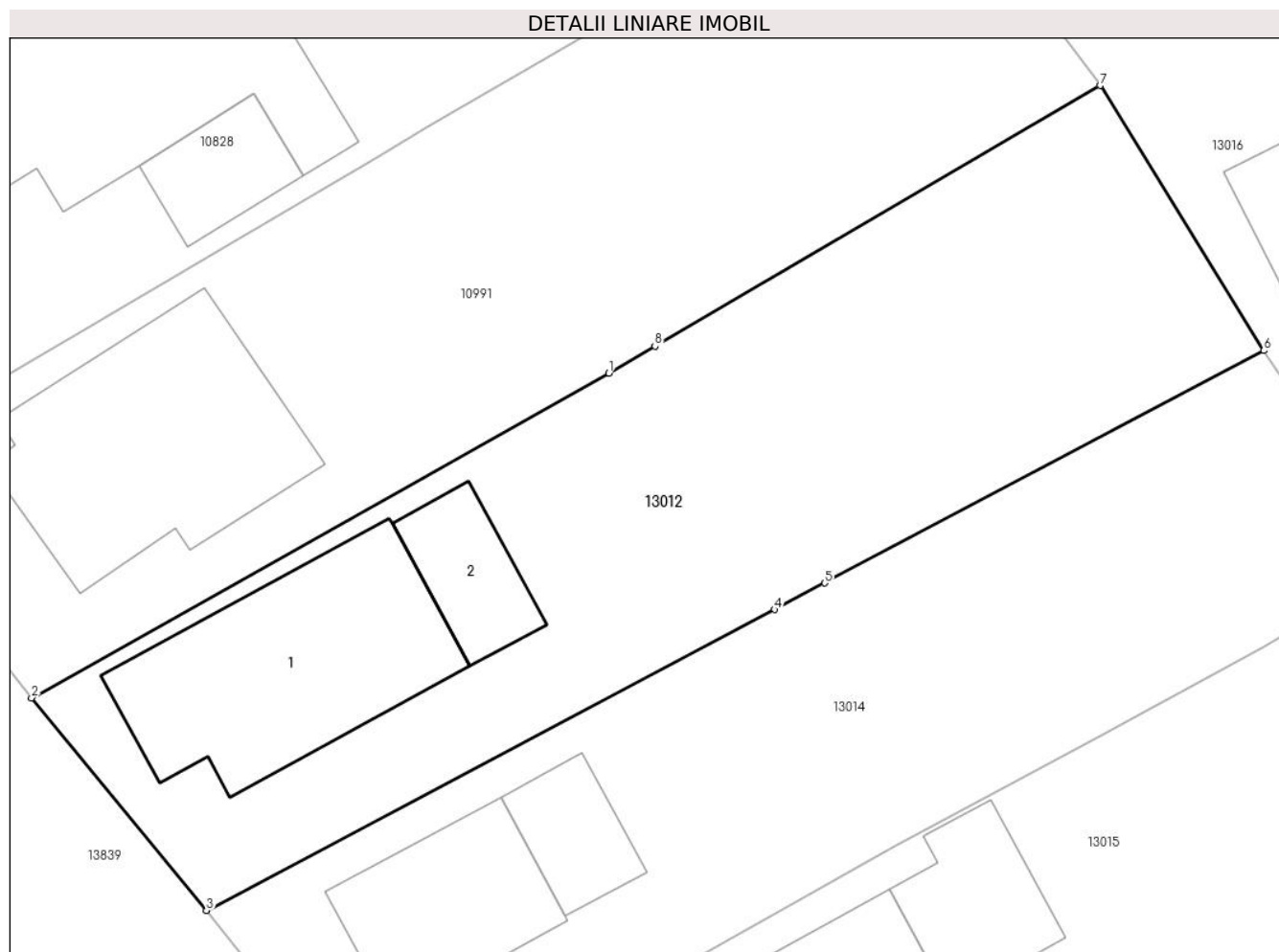
**C. Partea III. SARCINI .**

Inscrieri privind dezmembramintele dreptului de proprietate, drepturi reale de garanție și sarcini	Referințe
NU SUNT	

**Anexa Nr. 1 La Partea I****Teren**

Nr cadastral	Suprafața (mp)*	Observații / Referințe
	627	

\* Suprafața este determinată în planul de proiecție Stereo 70.

**Date referitoare la teren**

Crt	Categorie folosință	Intravilan	Suprafața (mp)	Tarla	Parcelă	Nr. topo	Observații / Referințe
1	curți constructii	DA	354	36	1953, 1954	-	
2	arabil	DA	272	36	1953, 1954	-	

**Date referitoare la construcții**

Crt	Număr	Destinație construcție	Supraf. (mp)	Situație juridică	Observații / Referințe
A1.1		construcții de locuințe	95	Fara acte	Nr. niveluri:1; S. construita la sol:95 mp; S. construita desfasurata:95 mp; Construcție de locuit, regim inaltime P
A1.2		construcții anexa	25	Fara acte	Nr. niveluri:1; S. construita la sol:25 mp; S. construita desfasurata:25 mp; Construcție anexa, regim inaltime P

**Lungime Segmente**

1) Valorile lungimilor segmentelor sunt obținute din proiecție în plan.

Punct început	X / Y	Punct sfârșit	X / Y	Lungime segment (** (m)
1	575.577,571 379.813,325	2	575.553,133 379.799,592	28.032

Punct început	X / Y	Punct sfârșit	X / Y	Lungime segment (** (m)
2	575.553,133 379.799,592	3	575.560,539 379.790,597	11.652
3	575.560,539 379.790,597	4	575.584,599 379.803,33	27.222
4	575.584,599 379.803,33	5	575.586,71 379.804,447	2.388
5	575.586,71 379.804,447	6	575.605,306 379.814,288	21.039
6	575.605,306 379.814,288	7	575.598,375 379.825,499	13.18
7	575.598,375 379.825,499	8	575.579,526 379.814,469	21.839
8	575.579,526 379.814,469	1	575.577,571 379.813,325	2.265

\*\* Lungimile segmentelor sunt determinate în planul de proiecție Stereo 70 și sunt rotunjite la 1 milimetru.

\*\*\* Distanța dintre puncte este formată din segmente cumulate ce sunt mai mici decât valoarea 1 milimetru.





**DATE DESPRE IMOBILUL NR. 13014**

Oficiul de Cadastru și Publicitate Imobiliară PRAHOVA  
Biroul de Cadastru și Publicitate Imobiliară Ploiești

**A. Partea I. Descrierea imobilului**

TEREN Intravilan

Adresa: Loc. Strejnicu, Str Bradului, Nr. 55, Jud. Prahova

Nr. Crt	Nr cadastral Nr. topografic	Suprafața* (mp)	Observații / Referințe
A1		568	Sector cadastral:33 Teren imprejmuit;

**B. Partea II. Proprietari și acte**

Inscrieri privitoare la dreptul de proprietate și alte drepturi reale		Referințe
/		
Act Normativ nr. 7, din 13/03/1996 emis de PARLAMENTUL ROMÂNIEI;		
B1	Inscrierea posesiei, drept de PROPRIETATE, dobandit prin Lege, cota actuala 1/1, cota initiala 1/1 1) NEIDENTIFICAT NEIDENTIFICAT	A1
B2	Se noteaza mentiunea proprietar neidentificat.	A1

**C. Partea III. SARCINI .**

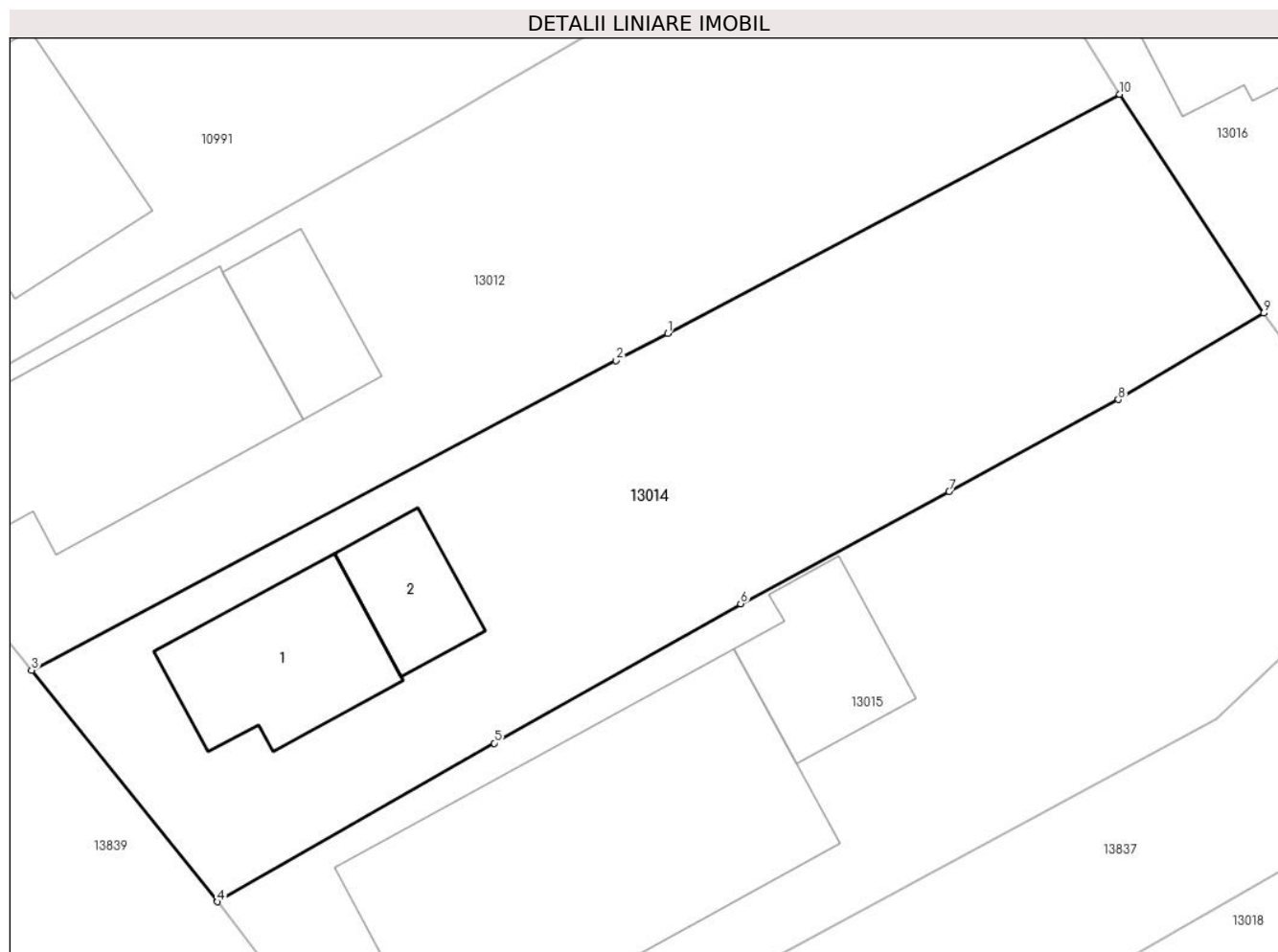
Inscrieri privind dezmembramintele dreptului de proprietate, drepturi reale de garanție și sarcini	Referințe
NU SUNT	

## Anexa Nr. 1 La Partea I

## Teren

Nr cadastral	Suprafața (mp)*	Observații / Referințe
	568	

\* Suprafața este determinată în planul de proiecție Stereo 70.



## Date referitoare la teren

Crt	Categorie folosință	Intravilan	Suprafața (mp)	Tarla	Parcelă	Nr. topo	Observații / Referințe
1	curți construcții	DA	302	36	1955, 1956	-	
2	arabil	DA	267	36	1955, 1956	-	

## Date referitoare la construcții

Crt	Număr	Destinație construcție	Supraf. (mp)	Situație juridică	Observații / Referințe
A1.1		construcții de locuințe	47	Fara acte	Nr. niveluri:1; S. construita la sol:47 mp; S. construita desfasurata:47 mp; Construcție de locuit, regim inaltime P
A1.2		construcții anexa	23	Fara acte	Nr. niveluri:1; S. construita la sol:23 mp; S. construita desfasurata:23 mp; Construcție anexa, regim inaltime P

## Lungime Segmente

1) Valorile lungimilor segmentelor sunt obținute din proiecție în plan.

Punct început	X / Y	Punct sfârșit	X / Y	Lungime segment (** (m)
1	575.586,71 379.804,447	2	575.584,599 379.803,33	2.388

Punct început	X / Y	Punct sfârșit	X / Y	Lungime segment (** (m)
2	575.584,599 379.803,33	3	575.560,539 379.790,597	27.222
3	575.560,539 379.790,597	4	575.568,19 379.781,078	12.213
4	575.568,19 379.781,078	5	575.579,576 379.787,602	13.123
5	575.579,576 379.787,602	6	575.589,715 379.793,336	11.648
6	575.589,715 379.793,336	7	575.598,291 379.797,956	9.741
7	575.598,291 379.797,956	8	575.605,265 379.801,73	7.93
8	575.605,265 379.801,73	9	575.611,243 379.805,282	6.954
9	575.611,243 379.805,282	10	575.605,306 379.814,288	10.787
10	575.605,306 379.814,288	1	575.586,71 379.804,447	21.039

\*\* Lungimile segmentelor sunt determinate în planul de proiecție Stereo 70 și sunt rotunjite la 1 milimetru.

\*\*\* Distanța dintre puncte este formată din segmente cumulate ce sunt mai mici decât valoarea 1 milimetru.



**DATE DESPRE IMOBILUL NR. 13015**

Oficiul de Cadastru și Publicitate Imobiliară PRAHOVA  
Biroul de Cadastru și Publicitate Imobiliară Ploiești

**A. Partea I. Descrierea imobilului**

TEREN Intravilan

Adresa: Loc. Strejnicu, Str Bradului, Nr. 57, Jud. Prahova

Nr. Crt	Nr cadastral Nr. topografic	Suprafața* (mp)	Observații / Referințe
A1		639	Sector cadastral:33 Teren imprejmuit;

**B. Partea II. Proprietari și acte**

Inscrieri privitoare la dreptul de proprietate și alte drepturi reale		Referințe
/		
Act Normativ nr. 7, din 13/03/1996 emis de PARLAMENTUL ROMÂNIEI;		
B1	Inscrierea posesiei, drept de PROPRIETATE, dobandit prin Lege, cota actuala 1/1, cota initiala 1/1 1) NEIDENTIFICAT NEIDENTIFICAT	A1
B2	Se noteaza mentiunea proprietar neidentificat.	A1

**C. Partea III. SARCINI .**

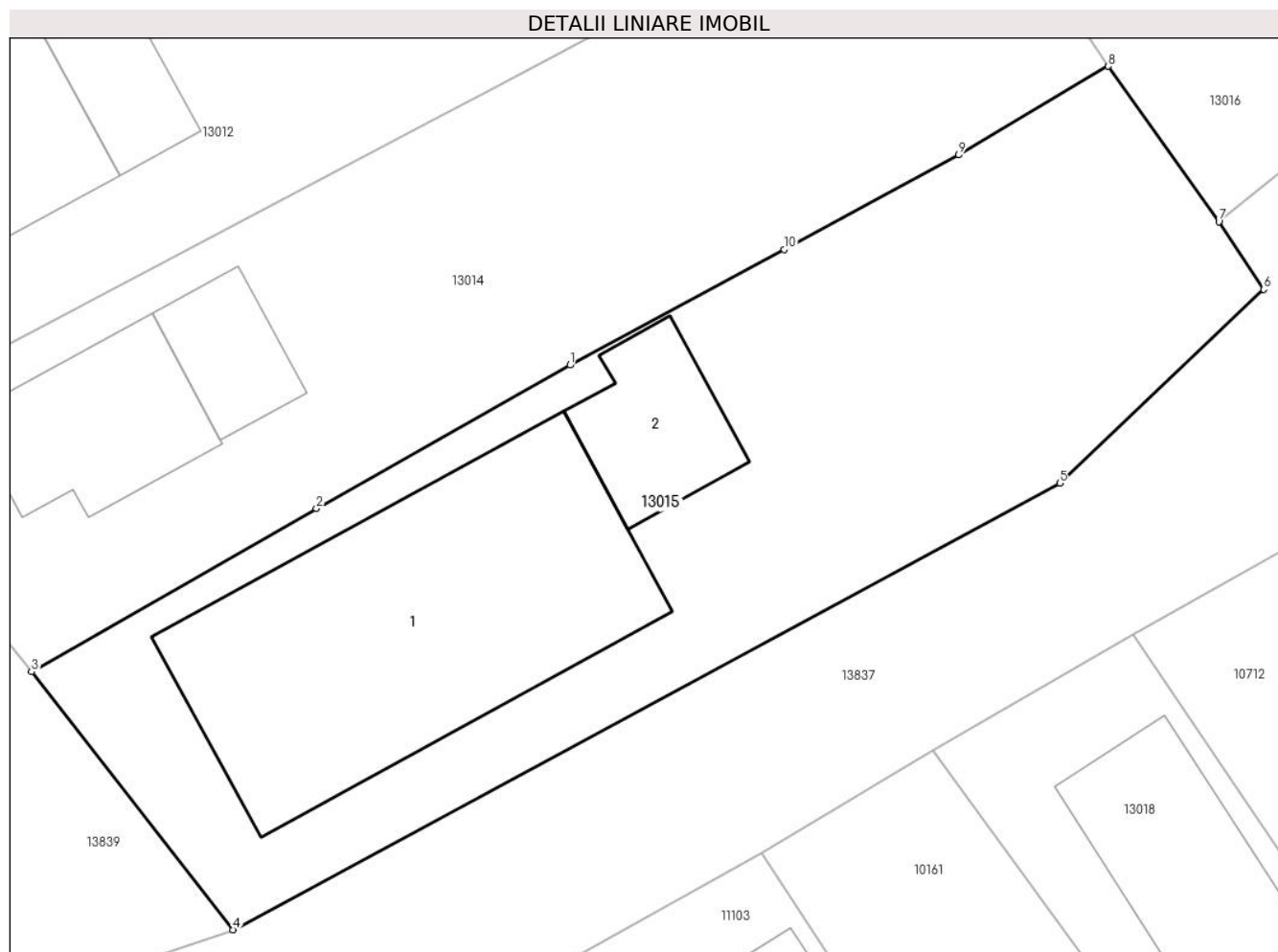
Inscrieri privind dezmembramintele dreptului de proprietate, drepturi reale de garanție și sarcini	Referințe
NU SUNT	

## Anexa Nr. 1 La Partea I

## Teren

Nr cadastral	Suprafața (mp)*	Observații / Referințe
	639	

\* Suprafața este determinată în planul de proiecție Stereo 70.



## Date referitoare la teren

Crt	Categorie folosință	Intravilan	Suprafața (mp)	Tarla	Parcelă	Nr. topo	Observații / Referințe
1	curți constructii	DA	639	36	1957, 1958	-	

## Date referitoare la construcții

Crt	Număr	Destinație construcție	Supraf. (mp)	Situație juridică	Observații / Referințe
A1.1		construcții de locuințe	171	Fara acte	Nr. niveluri:1; S. construita la sol:171 mp; S. construita desfasurata:171 mp; Constructie de locuit, regim inaltime P
A1.2		construcții anexa	34	Fara acte	Nr. niveluri:1; S. construita la sol:34 mp; S. construita desfasurata:34 mp; Constructie anexa, regim inaltime P

## Lungime Segmente

1) Valorile lungimilor segmentelor sunt obținute din proiecție în plan.

Punct început	X / Y	Punct sfârșit	X / Y	Lungime segment (** (m)
1	575.589,715 379.793,336	2	575.579,576 379.787,602	11.648
2	575.579,576 379.787,602	3	575.568,19 379.781,078	13.123

Punct început	X / Y	Punct sfârșit	X / Y	Lungime segment (** (m)
3	575.568,19 379.781,078	4	575.576,235 379.770,769	13.077
4	575.576,235 379.770,769	5	575.609,298 379.788,62	37.574
5	575.609,298 379.788,62	6	575.617,462 379.796,359	11.249
6	575.617,462 379.796,359	7	575.615,667 379.799,068	3.25
7	575.615,667 379.799,068	8	575.611,243 379.805,282	7.628
8	575.611,243 379.805,282	9	575.605,265 379.801,73	6.954
9	575.605,265 379.801,73	10	575.598,291 379.797,956	7.93
10	575.598,291 379.797,956	1	575.589,715 379.793,336	9.741

\*\* Lungimile segmentelor sunt determinate în planul de proiecție Stereo 70 și sunt rotunjite la 1 milimetru.

\*\*\* Distanța dintre puncte este formată din segmente cumulate ce sunt mai mici decât valoarea 1 milimetru.





**DATE DESPRE IMOBILUL NR. 13016**

Oficiul de Cadastru și Publicitate Imobiliară PRAHOVA  
Biroul de Cadastru și Publicitate Imobiliară Ploiești

**A. Partea I. Descrierea imobilului**

TEREN Intravilan

Nr. CF vechi:3216

Nr. cadastral vechi:10288.

Adresa: Loc. Strejnicu, Str Caisului, Nr. 5, Jud. Prahova

Nr. Crt	Nr cadastral Nr. topografic	Suprafața* (mp)	Observații / Referințe
A1	20709	1.276	Sector cadastral:33 Teren imprejmuit;

**Construcții**

Crt	Nr cadastral Nr. topografic	Adresa	Observații / Referințe
A1.1		Loc. Strejnicu, Str Caisului, Nr. 5, Jud. Prahova	Nr. niveluri:1; S. construita la sol:104 mp; S. construita desfasurata:104 mp; Constructie de locuit, regim inaltime P
A1.2		Loc. Strejnicu, Str Caisului, Nr. 5, Jud. Prahova	Nr. niveluri:1; S. construita la sol:21 mp; S. construita desfasurata:21 mp; Constructie anexa, regim inaltime P
A1.3		Loc. Strejnicu, Str Caisului, Nr. 5, Jud. Prahova	Nr. niveluri:1; S. construita la sol:18 mp; S. construita desfasurata:18 mp; Constructie anexa, regim inaltime P
A1.4		Loc. Strejnicu, Str Caisului, Nr. 5, Jud. Prahova	Nr. niveluri:1; S. construita la sol:31 mp; S. construita desfasurata:31 mp; Constructie anexa, regim inaltime P

**B. Partea II. Proprietari și acte**

Inscrieri privitoare la dreptul de proprietate și alte drepturi reale		Referințe
<b>32187 / 26/06/2007</b>		
Act Notarial nr. 2904, din 25/06/2007 emis de NP DRAGAN N.;		
B0	Se infiinteaza cartea funciară cu nr. 3216 a unitatii administrativ teritoriale Târgșoru Vechi care cuprinde imobilul cu numar cadastral descris la PI/A+1 rezultat din alipirea urmatoarelor imobile: : imobilul cu numarul cadastral 10155 inscris in cartea funciara 2812 : imobilul cu numarul cadastral 10114 inscris in cartea funciara 2686	A1
B1	Intabulare, drept de PROPRIETATE, dobandit prin Conventie, cota actuala 1/1, cota initiala 1/1 1) <b>BARBU MARIAN</b> 2) <b>BARBU ELENA</b>	A1
/		
Act Administrativ nr. 19390, din 26/11/2024 emis de PRIMARIA COMUNEI TARGSORU VECHI;		
B2	Intabulare, drept de PROPRIETATE, dobandit prin Lege, cota actuala 1/1, cota initiala 1/1 1) <b>BARBU MARIAN</b> 2) <b>BARBU ELENA</b>	A1.1, A1.2, A1.3, A1.4

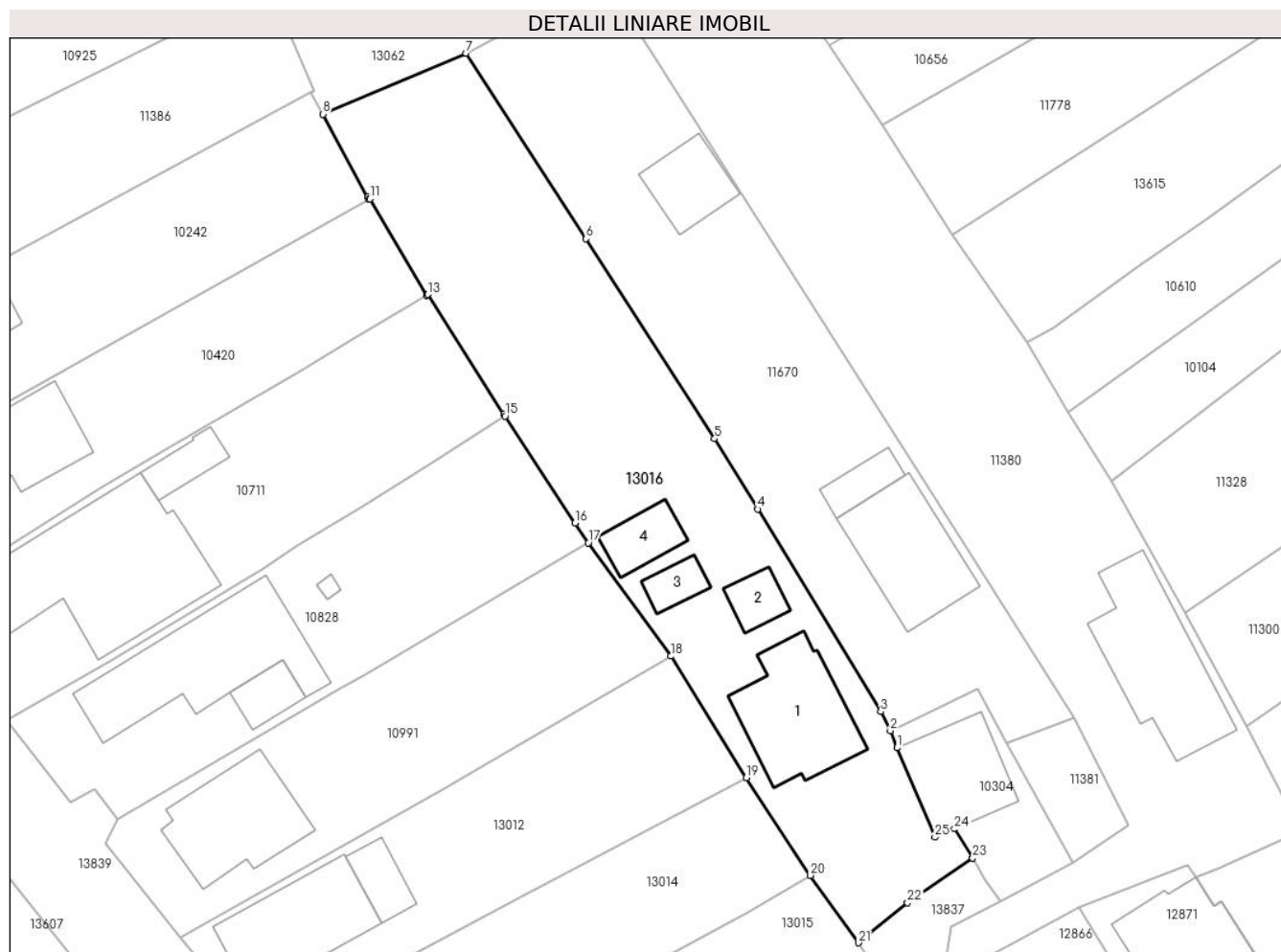
**C. Partea III. SARCINI .**

Inscrieri privind dezmembramintele dreptului de proprietate, drepturi reale de garanție și sarcini	Referințe
NU SUNT	

## Teren

Nr cadastral	Suprafața (mp)*	Observații / Referințe
20709	1.276	

\* Suprafața este determinată în planul de proiecție Stereo 70.



## Date referitoare la teren

Crt	Categorie folosință	Intra vilan	Suprafața (mp)	Tarla	Parcelă	Nr. topo	Observații / Referințe
1	curți constructii	DA	628	36	1962	-	
2	arabil	DA	648	36	1962	-	

## Date referitoare la construcții

Crt	Număr	Destinație construcție	Supraf. (mp)	Situație juridică	Observații / Referințe
A1.1		construcții de locuințe	104	Cu acte	Nr. niveluri:1; S. construita la sol:104 mp; S. construita desfasurata:104 mp; Constructie de locuit, regim inaltime P
A1.2		construcții anexa	21	Cu acte	Nr. niveluri:1; S. construita la sol:21 mp; S. construita desfasurata:21 mp; Constructie anexa, regim inaltime P
A1.3		construcții anexa	18	Cu acte	Nr. niveluri:1; S. construita la sol:18 mp; S. construita desfasurata:18 mp; Constructie anexa, regim inaltime P
A1.4		construcții anexa	31	Cu acte	Nr. niveluri:1; S. construita la sol:31 mp; S. construita desfasurata:31 mp; Constructie anexa, regim inaltime P

## Lungime Segmente

1) Valorile lungimilor segmentelor sunt obținute din proiecție în plan.

Punct început	X / Y	Punct sfârșit	X / Y	Lungime segment (** (m)
1	575.619,227 379.817,046	2	575.618,617 379.818,623	1.691
3	575.617,731 379.820,38	4	575.606,357 379.839,057	21.868
5	575.602,401 379.845,554	6	575.590,543 379.863,987	21.918
7	575.579,468 379.881,096	8	575.566,25 379.875,48	14.362
9	575.570,38 379.867,81	10	575.570,506 379.867,607	0.239
11	575.570,6 379.867,659	12	575.575,827 379.858,788	10.296
13	575.575,946 379.858,857	14	575.582,95 379.847,8	13.089
15	575.583,061 379.847,632	16	575.589,532 379.837,779	11.788
17	575.590,74 379.835,94	18	575.598,375 379.825,499	12.935
19	575.605,306 379.814,288	20	575.611,243 379.805,282	10.787
21	575.615,667 379.799,068	22	575.620,206 379.802,758	5.85
23	575.626,203 379.806,888	24	575.624,521 379.809,573	3.168
25	575.622,732 379.808,811	1	575.619,227 379.817,046	8.95

Punct început	X / Y	Punct sfârșit	X / Y	Lungime segment (** (m)
2	575.618,617 379.818,623	3	575.617,731 379.820,38	1.968
4	575.606,357 379.839,057	5	575.602,401 379.845,554	7.607
6	575.590,543 379.863,987	7	575.579,468 379.881,096	20.381
8	575.566,25 379.875,48	9	575.570,38 379.867,81	8.711
10	575.570,506 379.867,607	11	575.570,6 379.867,659	0.107
12	575.575,827 379.858,788	13	575.575,946 379.858,857	0.138
14	575.582,95 379.847,8	15	575.583,061 379.847,632	0.201
16	575.589,532 379.837,779	17	575.590,74 379.835,94	2.2
18	575.598,375 379.825,499	19	575.605,306 379.814,288	13.18
20	575.611,243 379.805,282	21	575.615,667 379.799,068	7.628
22	575.620,206 379.802,758	23	575.626,203 379.806,888	7.282
24	575.624,521 379.809,573	25	575.622,732 379.808,811	1.945

\*\* Lungimile segmentelor sunt determinate în planul de proiecție Stereo 70 și sunt rotunjite la 1 milimetru.

\*\*\* Distanța dintre puncte este formată din segmente cumulate ce sunt mai mici decât valoarea 1 milimetru.



**DATE DESPRE IMOBILUL NR. 13018**

Oficiul de Cadastru și Publicitate Imobiliară PRAHOVA  
Biroul de Cadastru și Publicitate Imobiliară Ploiești

**A. Partea I. Descrierea imobilului**

TEREN Intravilan

Adresa: Loc. Strejnicu, Str Caisului, Nr. 26, Jud. Prahova

Nr. Crt	Nr cadastral Nr. topografic	Suprafața* (mp)	Observații / Referințe
A1		Din acte: 628 Masurata: 627	Sector cadastral:33 Teren imprejmuit;

**Construcții**

Crt	Nr cadastral Nr. topografic	Adresa	Observații / Referințe
A1.1		Loc. Strejnicu, Str Caisului, Nr. 26, Jud. Prahova	Nr. niveluri:1; S. construita la sol:55 mp; S. construita desfasurata:55 mp; Constructie de locuit, regim inaltime P
A1.2		Loc. Strejnicu, Str Caisului, Nr. 26, Jud. Prahova	Nr. niveluri:1; S. construita la sol:29 mp; S. construita desfasurata:29 mp; Constructie anexa, regim inaltime P
A1.3		Loc. Strejnicu, Str Caisului, Nr. 26, Jud. Prahova	Nr. niveluri:1; S. construita la sol:25 mp; S. construita desfasurata:25 mp; Constructie anexa, regim inaltime P

**B. Partea II. Proprietari și acte**

Inscrieri privitoare la dreptul de proprietate și alte drepturi reale		Referințe
/		
Act Administrativ nr. 40898, din 17/06/1997 emis de CJSDPAT PRAHOVA;		
B1	Intabulare, drept de PROPRIETATE, dobandit prin Reconstituire, cota actuala 1/1, cota initiala 1/1 1) ZAMFIR CONSTANTIN	A1
Act Administrativ nr. 19390, din 26/11/2024 emis de PRIMARIA COMUNEI TARGSORU VECHI;		
B2	Intabulare, drept de PROPRIETATE, dobandit prin Lege, cota actuala 1/1, cota initiala 1/1 1) ZAMFIR CONSTANTIN	A1.1, A1.2, A1.3

**C. Partea III. SARCINI .**

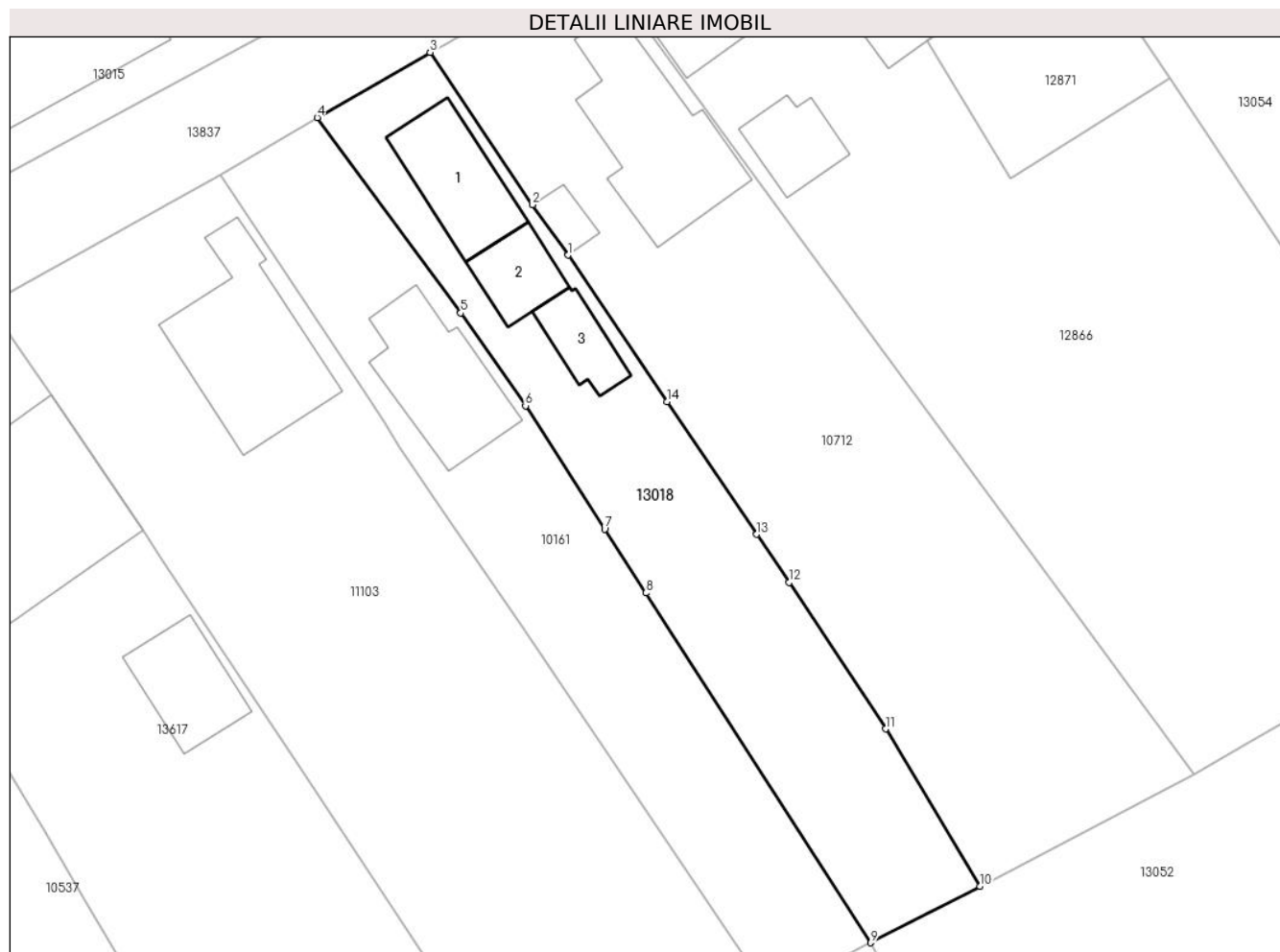
Inscrieri privind dezmembramintele dreptului de proprietate, drepturi reale de garanție și sarcini	Referințe
NU SUNT	

## Anexa Nr. 1 La Partea I

## Teren

Nr cadastral	Suprafața (mp)*	Observații / Referințe
	Din acte: 628 Masurata: 627	

\* Suprafața este determinată în planul de proiecție Stereo 70.



## Date referitoare la teren

Crt	Categorie folosință	Intra vilan	Suprafața (mp)	Tarla	Parcelă	Nr. topo	Observații / Referințe
1	curți constructii	DA	361	36	2007	-	
2	arabil	DA	266	36	2007	-	

## Date referitoare la construcții

Crt	Număr	Destinație construcție	Supraf. (mp)	Situație juridică	Observații / Referințe
A1.1		construcții de locuințe	55	Cu acte	Nr. niveluri:1; S. construita la sol:55 mp; S. construita desfasurata:55 mp; Constructie de locuit, regim inaltime P
A1.2		construcții anexa	29	Cu acte	Nr. niveluri:1; S. construita la sol:29 mp; S. construita desfasurata:29 mp; Constructie anexa, regim inaltime P
A1.3		construcții anexa	25	Cu acte	Nr. niveluri:1; S. construita la sol:25 mp; S. construita desfasurata:25 mp; Constructie anexa, regim inaltime P

**Lungime Segmente**

1) Valorile lungimilor segmentelor sunt obținute din proiecție în plan.

Punct început	X / Y	Punct sfârșit	X / Y	Lungime segment (** (m)
1	575.622,065 379.768,127	2	575.619,554 379.771,722	4.385
2	575.619,554 379.771,722	3	575.612,256 379.782,561	13.067
3	575.612,256 379.782,561	4	575.604,225 379.777,923	9.274
4	575.604,225 379.777,923	5	575.614,439 379.764,016	17.255
5	575.614,439 379.764,016	6	575.619,039 379.757,41	8.05
6	575.619,039 379.757,41	7	575.624,679 379.748,642	10.425
7	575.624,679 379.748,642	8	575.627,605 379.744,092	5.41
8	575.627,605 379.744,092	9	575.643,611 379.719,207	29.588
9	575.643,611 379.719,207	10	575.651,39 379.723,221	8.754
10	575.651,39 379.723,221	11	575.644,66 379.734,423	13.068
11	575.644,66 379.734,423	12	575.637,8 379.744,858	12.488
12	575.637,8 379.744,858	13	575.635,497 379.748,264	4.112
13	575.635,497 379.748,264	14	575.629,11 379.757,709	11.402
14	575.629,11 379.757,709	1	575.622,065 379.768,127	12.576

\*\* Lungimile segmentelor sunt determinate în planul de proiecție Stereo 70 și sunt rotunjite la 1 milimetru.

\*\*\* Distanța dintre puncte este formată din segmente cumulate ce sunt mai mici decât valoarea 1 milimetru.





**DATE DESPRE IMOBILUL NR. 13019**

Oficiul de Cadastru și Publicitate Imobiliară PRAHOVA  
Biroul de Cadastru și Publicitate Imobiliară Ploiești

**A. Partea I. Descrierea imobilului**

TEREN Intravilan

Nr. CF vechi:94(e:94)  
Nr. cadastral vechi:154

Adresa: Loc. Strejnicu, Str Caisului, Nr. 18, Jud. Prahova

Nr. Crt	Nr cadastral Nr. topografic	Suprafața* (mp)	Observații / Referințe
A1	22874	Din acte: 64 Masurata: 80	Sector cadastral:33 Teren imprejmuit;

**Construcții**

Crt	Nr cadastral Nr. topografic	Adresa	Observații / Referințe
A1.1	22874-C1	Loc. Strejnicu, Str Caisului, Nr. 18, Jud. Prahova	Nr. niveluri:2; S. construita la sol:52 mp; S. construita desfasurata:62 mp; C1 - locuinta cu Su=51,68 mp; beci cu Su=9,84 mp

**B. Partea II. Proprietari și acte**

Inscrieri privitoare la dreptul de proprietate și alte drepturi reale		Referințe
<b>45158 / 04/09/2009</b>		
Act Notarial nr. 1696, din 08/10/2001 emis de NP NECULAE AURELIAN;		
B6	se indreapta eroarea materiala strecurata in cuprinsul prezentei carti funciare in sensul ca imobilul este format din teren in suprafata de 64,13 mp si constructie, iar dreptul de servitute de trecere este in favoarea imobilului din prezenta carte funciara si nu in sarcina acestuia	A1, A1.1
<b>45160 / 04/09/2009</b>		
Act Notarial nr. 2285, din 03/09/2009 emis de NP MEIROSU MIHAI GABRIEL;		
B7	Intabulare, drept de PROPRIETATEcumparare ca bun comun, dobandit prin Conventie, cota actuala 1/1, cota initiala 1/1 1) PANDELE ION 2) PANDELE MIRELA	A1, A1.1
<b>22385 / 14/03/2018</b>		
Act Administrativ nr. FN, din 14/03/2018 emis de OCPI PRAHOVA;		
B11	se indreapta eroarea materiala strecurata in cuprinsul prezentei carti funciare in sensul ca proprietari ai imobilului sunt sotii PANDELE ION si PANDELE MIRELA	A1, A1.1

**C. Partea III. SARCINI .**

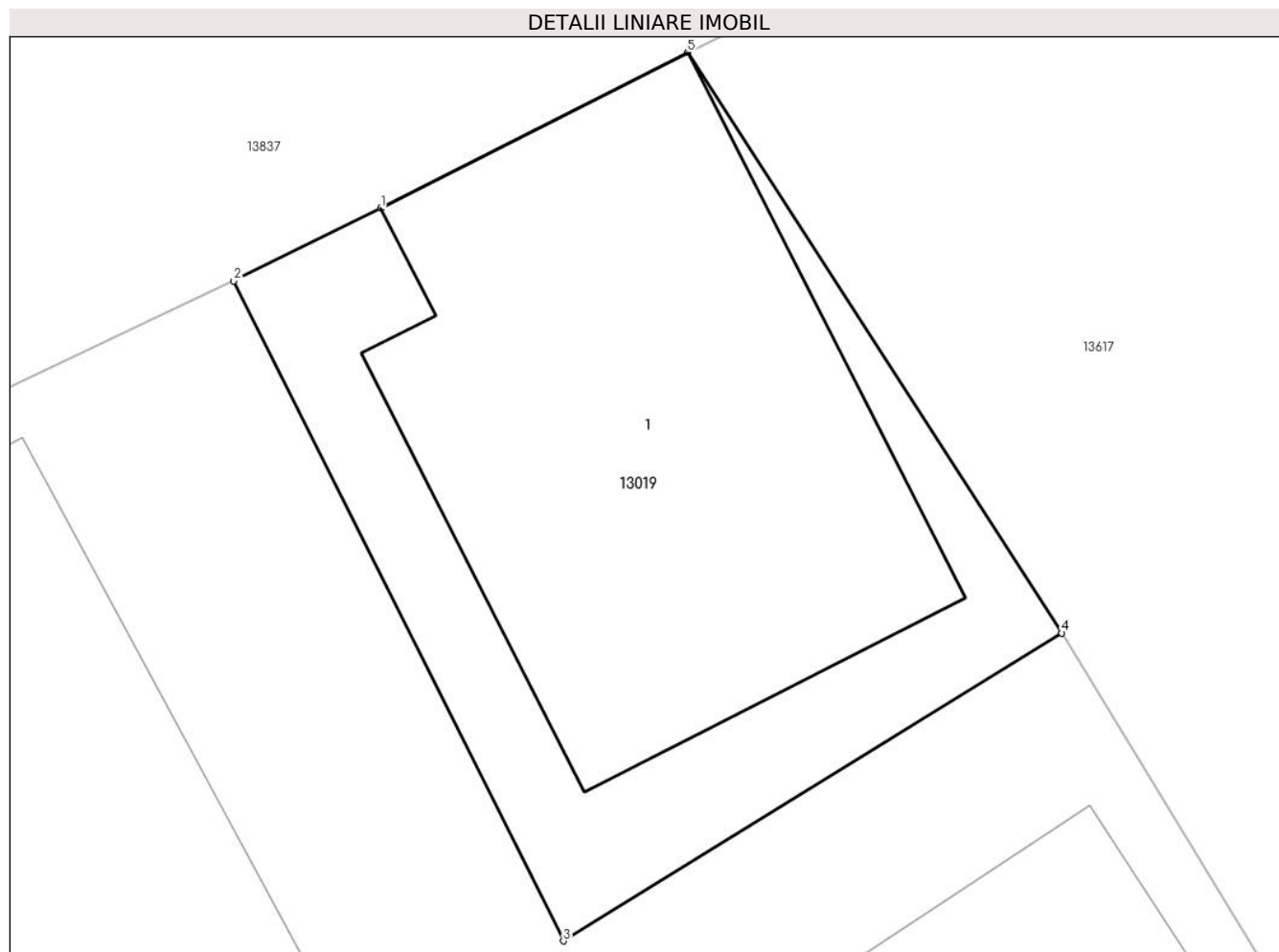
Inscrieri privind dezmembramintele dreptului de proprietate, drepturi reale de garanție și sarcini	Referințe
NU SUNT	

## Anexa Nr. 1 La Partea I

## Teren

Nr cadastral	Suprafața (mp)*	Observații / Referințe
22874	Din acte: 64 Masurata: 80	

\* Suprafața este determinată în planul de proiecție Stereo 70.



## Date referitoare la teren

Crt	Categorie folosință	Intra vilan	Suprafața (mp)	Tarla	Parcelă	Nr. topo	Observații / Referințe
1	curți constructii	DA	80	36	Cc 2013; A 2015	-	

## Date referitoare la construcții

Crt	Număr	Destinație construcție	Supraf. (mp)	Situație juridică	Observații / Referințe
A1.1	22874-C1	construcții de locuințe	52	Cu acte	Nr. niveluri:2; S. construita la sol:52 mp; S. construita desfasurata:62 mp; C1 - locuinta cu Su=51,68 mp; beci cu Su=9,84 mp

## Lungime Segmente

1) Valorile lungimilor segmentelor sunt obținute din proiecție în plan.

Punct început	X / Y	Punct sfârșit	X / Y	Lungime segment (** (m)
1	575.561,71 379.755,208	2	575.559,598 379.754,165	2.356
2	575.559,598 379.754,165	3	575.564,336 379.744,678	10.604
3	575.564,336 379.744,678	4	575.571,497 379.749,102	8.417

Punct început	X / Y	Punct sfârșit	X / Y	Lungime segment (** (m)
4	575.571,497 379.749,102	5	575.566,12 379.757,45	9.93
5	575.566,12 379.757,45	1	575.561,71 379.755,208	4.947

\*\* Lungimile segmentelor sunt determinate în planul de proiecție Stereo 70 și sunt rotunjite la 1 milimetru.

\*\*\* Distanța dintre puncte este formată din segmente cumulate ce sunt mai mici decât valoarea 1 milimetru.



**DATE DESPRE IMOBILUL NR. 13020**

Oficiul de Cadastru și Publicitate Imobiliară PRAHOVA  
Biroul de Cadastru și Publicitate Imobiliară Ploiești

**A. Partea I. Descrierea imobilului**

TEREN Intravilan

Adresa: Loc. Strejnicu, Str Caisului, Nr. 12, Jud. Prahova

Nr. Crt	Nr cadastral Nr. topografic	Suprafața* (mp)	Observații / Referințe
A1		596	Sector cadastral:33 Teren imprejmuit;

**B. Partea II. Proprietari și acte**

Inscrieri privitoare la dreptul de proprietate și alte drepturi reale		Referințe
/		
Act Normativ nr. 7, din 13/03/1996 emis de PARLAMENTUL ROMÂNIEI;		
B1	Inscrierea posesiei, drept de PROPRIETATE, dobandit prin Lege, cota actuala 1/1, cota initiala 1/1 1) NEIDENTIFICAT NEIDENTIFICAT	A1
B2	Se noteaza mentiunea proprietar neidentificat.	A1

**C. Partea III. SARCINI .**

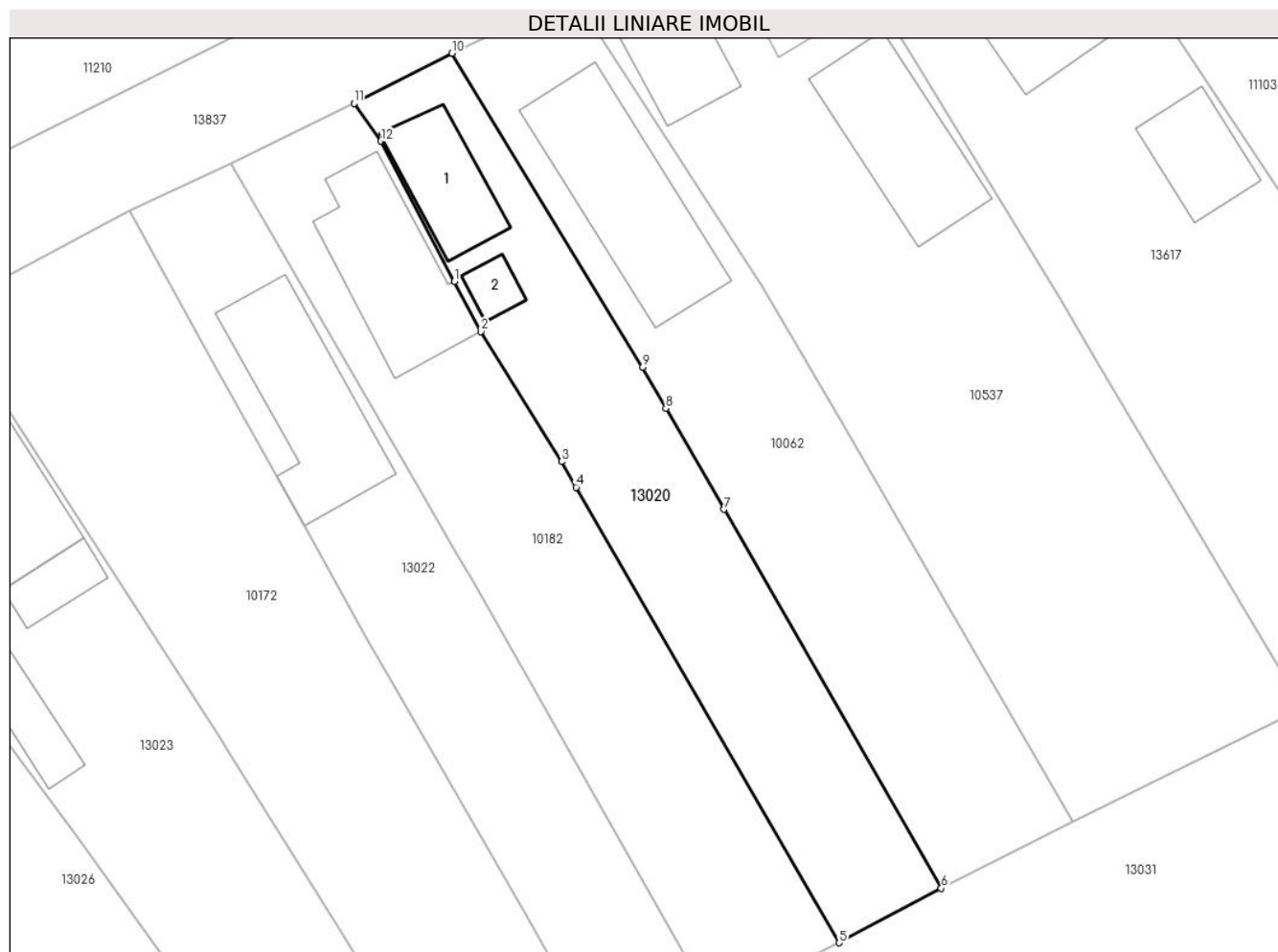
Inscrieri privind dezmembramintele dreptului de proprietate, drepturi reale de garanție și sarcini	Referințe
NU SUNT	

## Anexa Nr. 1 La Partea I

## Teren

Nr cadastral	Suprafața (mp)*	Observații / Referințe
	596	

\* Suprafața este determinată în planul de proiecție Stereo 70.



## Date referitoare la teren

Crt	Categorie folosință	Intravilan	Suprafața (mp)	Tarla	Parcelă	Nr. topo	Observații / Referințe
1	curți constructii	DA	252	36	2018, 2019	-	
2	arabil	DA	343	36	2018, 2019	-	

## Date referitoare la construcții

Crt	Număr	Destinație construcție	Supraf. (mp)	Situație juridică	Observații / Referințe
A1.1		construcții de locuințe	53	Fara acte	Nr. niveluri:1; S. construita la sol:53 mp; S. construita desfasurata:53 mp; Construcție de locuit, regim inaltime P
A1.2		construcții anexa	13	Fara acte	Nr. niveluri:1; S. construita la sol:13 mp; S. construita desfasurata:13 mp; Construcție anexa, regim inaltime P

## Lungime Segmente

1) Valorile lungimilor segmentelor sunt obținute din proiecție în plan.

Punct început	X / Y	Punct sfârșit	X / Y	Lungime segment (** (m)
1	575.540,694 379.728,369	2	575.542,617 379.724,717	4.127

Punct început	X / Y	Punct sfârșit	X / Y	Lungime segment (** (m)
2	575.542,617 379.724,717	3	575.548,496 379.715,22	11.169
3	575.548,496 379.715,22	4	575.549,57 379.713,362	2.146
4	575.549,57 379.713,362	5	575.568,753 379.680,151	38.353
5	575.568,753 379.680,151	6	575.576,205 379.684,129	8.447
6	575.576,205 379.684,129	7	575.560,347 379.711,749	31.849
7	575.560,347 379.711,749	8	575.556,122 379.719,109	8.486
8	575.556,122 379.719,109	9	575.554,41 379.722,09	3.438
9	575.554,41 379.722,09	10	575.540,5 379.744,991	26.794
10	575.540,5 379.744,991	11	575.533,365 379.741,327	8.021
11	575.533,365 379.741,327	12	575.535,316 379.738,581	3.369
12	575.535,316 379.738,581	1	575.540,694 379.728,369	11.542

\*\* Lungimile segmentelor sunt determinate în planul de proiecție Stereo 70 și sunt rotunjite la 1 milimetru.

\*\*\* Distanța dintre puncte este formată din segmente cumulate ce sunt mai mici decât valoarea 1 milimetru.





**DATE DESPRE IMOBILUL NR. 13022**

Oficiul de Cadastru și Publicitate Imobiliară PRAHOVA  
Biroul de Cadastru și Publicitate Imobiliară Ploiești

**A. Partea I. Descrierea imobilului**

TEREN Intravilan

Adresa: Loc. Strejnicu, Str Caisului, Nr. 8, Jud. Prahova

Nr. Crt	Nr cadastral Nr. topografic	Suprafața* (mp)	Observații / Referințe
A1		Din acte: 568 Masurata: 609	Sector cadastral:33 Teren imprejmuit;

**Construcții**

Crt	Nr cadastral Nr. topografic	Adresa	Observații / Referințe
A1.1		Loc. Strejnicu, Str Caisului, Nr. 8, Jud. Prahova	Nr. niveluri:1; S. construita la sol:104 mp; S. construita desfasurata:104 mp; Constructie de locuit, regim inaltime P

**B. Partea II. Proprietari și acte**

Inscrieri privitoare la dreptul de proprietate și alte drepturi reale		Referințe
/		
Act Administrativ nr. 103557, din 26/08/2002 emis de CJSDPAT PRAHOVA;		
B1	Intabulare, drept de PROPRIETATE, dobandit prin Reconstituire, cota actuala 1/1, cota initiala 1/1 1) ZAMFIR ELISABETA	A1
Act Administrativ nr. 19390, din 26/11/2024 emis de PRIMARIA COMUNEI TARGSORU VECHI;		
B2	Intabulare, drept de PROPRIETATE, dobandit prin Lege, cota actuala 1/1, cota initiala 1/1 1) ZAMFIR ELISABETA	A1.1

**C. Partea III. SARCINI .**

Inscrieri privind dezmembramintele dreptului de proprietate, drepturi reale de garanție și sarcini	Referințe
NU SUNT	

## Anexa Nr. 1 La Partea I

## Teren

Nr cadastral	Suprafața (mp)*	Observații / Referințe
	Din acte: 568 Masurata: 609	

\* Suprafața este determinată în planul de proiecție Stereo 70.



## Date referitoare la teren

Crt	Categorie folosință	Intra vilan	Suprafața (mp)	Tarla	Parcelă	Nr. topo	Observații / Referințe
1	curți constructii	DA	303	36	2024	-	
2	arabil	DA	306	36	2024	-	

## Date referitoare la construcții

Crt	Număr	Destinație construcție	Supraf. (mp)	Situație juridică	Observații / Referințe
A1.1		construcții de locuințe	104	Cu acte	Nr. niveluri:1; S. construita la sol:104 mp; S. construita desfasurata:104 mp; Construcție de locuit, regim inaltime P

## Lungime Segmente

1) Valorile lungimilor segmentelor sunt obținute din proiecție în plan.

Punct început	X / Y	Punct sfârșit	X / Y	Lungime segment (** (m)
1	575.529,745 379.710,582	2	575.534,456 379.702,1	9.702
2	575.534,456 379.702,1	3	575.536,224 379.698,917	3.641

Punct început	X / Y	Punct sfârșit	X / Y	Lungime segment (** (m)
3	575.536,224 379.698,917	4	575.545,861 379.682,29	19.218
4	575.545,861 379.682,29	5	575.551,761 379.671,784	12.049
5	575.551,761 379.671,784	6	575.559,626 379.675,519	8.707
6	575.559,626 379.675,519	7	575.542,137 379.706,298	35.401
7	575.542,137 379.706,298	8	575.540,85 379.708,563	2.605
8	575.540,85 379.708,563	9	575.538,155 379.713,305	5.454
9	575.538,155 379.713,305	10	575.524,379 379.736,983	27.394
10	575.524,379 379.736,983	11	575.516,998 379.733,476	8.172
11	575.516,998 379.733,476	12	575.522,869 379.722,809	12.176
12	575.522,869 379.722,809	13	575.527,751 379.714,174	9.92
13	575.527,751 379.714,174	1	575.529,745 379.710,582	4.108

\*\* Lungimile segmentelor sunt determinate în planul de proiecție Stereo 70 și sunt rotunjite la 1 milimetru.

\*\*\* Distanța dintre puncte este formată din segmente cumulate ce sunt mai mici decât valoarea 1 milimetru.



**DATE DESPRE IMOBILUL NR. 13023**

Oficiul de Cadastru și Publicitate Imobiliară PRAHOVA  
Biroul de Cadastru și Publicitate Imobiliară Ploiești

**A. Partea I. Descrierea imobilului**

TEREN Intravilan

Nr. CF vechi:257

Nr. cadastral vechi:370

Adresa: Loc. Strejnicu, Str Caisului, Nr. 6, Jud. Prahova

Nr. Crt	Nr cadastral Nr. topografic	Suprafața* (mp)	Observații / Referințe
A1	25646	897	Sector cadastral:33 Teren imprejmuit;

**Construcții**

Crt	Nr cadastral Nr. topografic	Adresa	Observații / Referințe
A1.1		Loc. Strejnicu, Str Caisului, Nr. 6, Jud. Prahova	Nr. niveluri:1; S. construita la sol:76 mp; S. construita desfasurata:76 mp; Constructie de locuit, regim inaltime P
A1.2		Loc. Strejnicu, Str Caisului, Nr. 6, Jud. Prahova	Nr. niveluri:1; S. construita la sol:24 mp; S. construita desfasurata:24 mp; Constructie anexa, regim inaltime P
A1.3		Loc. Strejnicu, Str Caisului, Nr. 6, Jud. Prahova	Nr. niveluri:1; S. construita la sol:35 mp; S. construita desfasurata:35 mp; Constructie anexa, regim inaltime P

**B. Partea II. Proprietari și acte**

Inscrieri privitoare la dreptul de proprietate și alte drepturi reale		Referințe
<b>5994 / 31/07/2002</b>		
Act Notarial nr. 1151, din 19/07/2002 emis de BNP.BARBU FLOAREA;		
B1	Intabulare, drept de PROPRIETATE cumparare ca bun comun, dobandit prin Conventie, cota actuala 1/1, cota initiala 1/1 1) STANESCU NICOLAE EMIL 2) STANESCU CRISTINA <i>OBSERVATII: (provenita din conversia CF 257)</i>	A1
/		
Act Administrativ nr. 19390, din 26/11/2024 emis de PRIMARIA COMUNEI TARGSORU VECHI;		
B2	Intabulare, drept de PROPRIETATE, dobandit prin Lege, cota actuala 1/1, cota initiala 1/1 1) STANESCU NICOLAE EMIL 2) STANESCU CRISTINA	A1.1, A1.2, A1.3

**C. Partea III. SARCINI .**

Inscrieri privind dezmembramentele dreptului de proprietate, drepturi reale de garanție și sarcini	Referințe
NU SUNT	

## Anexa Nr. 1 La Partea I

## Teren

Nr cadastral	Suprafața (mp)*	Observații / Referințe
25646	897	

\* Suprafața este determinată în planul de proiecție Stereo 70.



## Date referitoare la teren

Crt	Categorie folosință	Intravilan	Suprafața (mp)	Tarla	Parcelă	Nr. topo	Observații / Referințe
1	curți constructii	DA	508	36	2025	-	
2	arabil	DA	388	36	2025	-	

## Date referitoare la construcții

Crt	Număr	Destinație construcție	Supraf. (mp)	Situație juridică	Observații / Referințe
A1.1		construcții de locuințe	76	Cu acte	Nr. niveluri:1; S. construita la sol:76 mp; S. construita desfasurata:76 mp; Construcție de locuit, regim inaltime P
A1.2		construcții anexa	24	Cu acte	Nr. niveluri:1; S. construita la sol:24 mp; S. construita desfasurata:24 mp; Construcție anexa, regim inaltime P
A1.3		construcții anexa	35	Cu acte	Nr. niveluri:1; S. construita la sol:35 mp; S. construita desfasurata:35 mp; Construcție anexa, regim inaltime P

## Lungime Segmente

1) Valorile lungimilor segmentelor sunt obținute din proiecție în plan.

Punct început	X / Y	Punct sfârșit	X / Y	Lungime segment (** (m)
---------------	-------	---------------	-------	-------------------------

Punct început	X / Y	Punct sfârșit	X / Y	Lungime segment (** (m)
1	575.500,343 379.705,795	2	575.504,238 379.699,813	7.138
2	575.504,238 379.699,813	3	575.512,708 379.688,501	14.132
3	575.512,708 379.688,501	4	575.512,929 379.688,206	0.369
4	575.512,929 379.688,206	5	575.532,221 379.661,585	32.876
5	575.532,221 379.661,585	6	575.541,532 379.666,355	10.462
6	575.541,532 379.666,355	7	575.532,286 379.681,16	17.455
7	575.532,286 379.681,16	8	575.524,5 379.693,623	14.695
8	575.524,5 379.693,623	9	575.523,463 379.695,226	1.909
9	575.523,463 379.695,226	10	575.503,352 379.726,322	37.033
10	575.503,352 379.726,322	11	575.491,015 379.720,181	13.781
11	575.491,015 379.720,181	1	575.500,343 379.705,795	17.146

\*\* Lungimile segmentelor sunt determinate în planul de proiecție Stereo 70 și sunt rotunjite la 1 milimetru.

\*\*\* Distanța dintre puncte este formată din segmente cumulate ce sunt mai mici decât valoarea 1 milimetru.





**DATE DESPRE IMOBILUL NR. 13026**

Oficiul de Cadastru și Publicitate Imobiliară PRAHOVA  
Biroul de Cadastru și Publicitate Imobiliară Ploiești

**A. Partea I. Descrierea imobilului**

TEREN Intravilan

Adresa: Loc. Strejnicu, Str Caisului, Nr. 4, Jud. Prahova

Nr. Crt	Nr cadastral Nr. topografic	Suprafața* (mp)	Observații / Referințe
A1		985	Sector cadastral:33 Teren imprejmuit;

**B. Partea II. Proprietari și acte**

Inscrieri privitoare la dreptul de proprietate și alte drepturi reale		Referințe
/		
Act Normativ nr. 7, din 13/03/1996 emis de PARLAMENTUL ROMÂNIEI;		
B1	Inscrierea posesiei, drept de PROPRIETATE, dobandit prin Lege, cota actuala 1/1, cota initiala 1/1 1) NEIDENTIFICAT NEIDENTIFICAT	A1
B2	Se noteaza mentiunea proprietar neidentificat.	A1

**C. Partea III. SARCINI .**

Inscrieri privind dezmembramintele dreptului de proprietate, drepturi reale de garanție și sarcini	Referințe
NU SUNT	

## Anexa Nr. 1 La Partea I

## Teren

Nr cadastral	Suprafața (mp)*	Observații / Referințe
	985	

\* Suprafața este determinată în planul de proiecție Stereo 70.



## Date referitoare la teren

Crt	Categorie folosință	Intravilan	Suprafața (mp)	Tarla	Parcelă	Nr. topo	Observații / Referințe
1	curți construcții	DA	560	36	2027, 2028	-	
2	arabil	DA	425	36	2027, 2028	-	

## Date referitoare la construcții

Crt	Număr	Destinație construcție	Supraf. (mp)	Situație juridică	Observații / Referințe
A1.1		construcții de locuințe	68	Fara acte	Nr. niveluri:1; S. construita la sol:68 mp; S. construita desfasurata:68 mp; Construcție de locuit, regim inaltime P
A1.2		construcții anexa	104	Fara acte	Nr. niveluri:1; S. construita la sol:104 mp; S. construita desfasurata:104 mp; Construcție anexa, regim inaltime P

## Lungime Segmente

1) Valorile lungimilor segmentelor sunt obținute din proiecție în plan.

Punct început	X / Y	Punct sfârșit	X / Y	Lungime segment (** (m)
1	575.500,343 379.705,795	2	575.491,015 379.720,181	17.146

Punct început	X / Y	Punct sfârșit	X / Y	Lungime segment (** (m)
2	575.491,015 379.720,181	3	575.477,248 379.712,937	15.557
3	575.477,248 379.712,937	4	575.496,053 379.687,666	31.5
4	575.496,053 379.687,666	5	575.501,517 379.681,185	8.477
5	575.501,517 379.681,185	6	575.503,171 379.679,223	2.566
6	575.503,171 379.679,223	7	575.506,655 379.674,457	5.904
7	575.506,655 379.674,457	8	575.520,397 379.655,737	23.222
8	575.520,397 379.655,737	9	575.532,221 379.661,585	13.191
9	575.532,221 379.661,585	10	575.512,929 379.688,206	32.876
10	575.512,929 379.688,206	11	575.512,708 379.688,501	0.369
11	575.512,708 379.688,501	12	575.504,238 379.699,813	14.132
12	575.504,238 379.699,813	1	575.500,343 379.705,795	7.138

\*\* Lungimile segmentelor sunt determinate în planul de proiecție Stereo 70 și sunt rotunjite la 1 milimetru.

\*\*\* Distanța dintre puncte este formată din segmente cumulate ce sunt mai mici decât valoarea 1 milimetru.



**DATE DESPRE IMOBILUL NR. 13027**

Oficiul de Cadastru și Publicitate Imobiliară PRAHOVA  
Biroul de Cadastru și Publicitate Imobiliară Ploiești

**A. Partea I. Descrierea imobilului**

TEREN Intravilan

Adresa: Loc. Strejnicu, Str Troiței, Nr. 67, Jud. Prahova

Nr. Crt	Nr cadastral Nr. topografic	Suprafața* (mp)	Observații / Referințe
A1		712	Sector cadastral:33 Teren imprejmuit;

**B. Partea II. Proprietari și acte**

Inscrieri privitoare la dreptul de proprietate și alte drepturi reale		Referințe
/		
Act Normativ nr. 7, din 13/03/1996 emis de PARLAMENTUL ROMÂNIEI;		
B1	Inscrierea posesiei, drept de PROPRIETATE, dobandit prin Lege, cota actuala 1/1, cota initiala 1/1 1) NEIDENTIFICAT NEIDENTIFICAT	A1
B2	Se noteaza mentiunea proprietar neidentificat.	A1

**C. Partea III. SARCINI .**

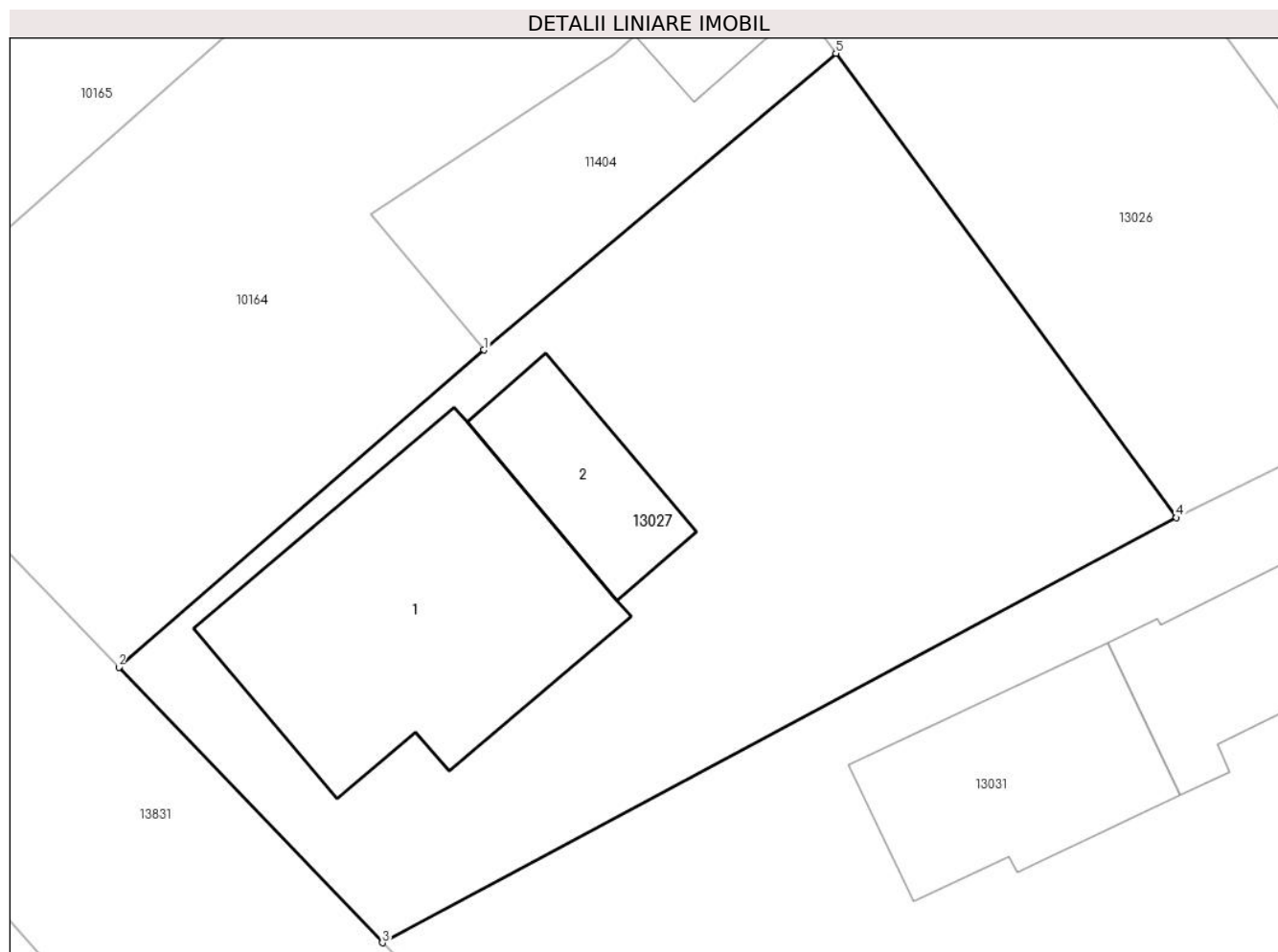
Inscrieri privind dezmembramintele dreptului de proprietate, drepturi reale de garanție și sarcini	Referințe
NU SUNT	

## Anexa Nr. 1 La Partea I

## Teren

Nr cadastral	Suprafața (mp)*	Observații / Referințe
	712	

\* Suprafața este determinată în planul de proiecție Stereo 70.



## Date referitoare la teren

Crt	Categorie folosință	Intravilan	Suprafața (mp)	Tarla	Parcelă	Nr. topo	Observații / Referințe
1	curți constructii	DA	712	36	2031, 2032	-	

## Date referitoare la construcții

Crt	Număr	Destinație construcție	Supraf. (mp)	Situație juridică	Observații / Referințe
A1.1		construcții de locuințe	144	Fara acte	Nr. niveluri:1; S. construita la sol:144 mp; S. construita desfasurata:144 mp; Constructie de locuit, regim inaltime P
A1.2		construcții anexa	40	Fara acte	Nr. niveluri:1; S. construita la sol:40 mp; S. construita desfasurata:40 mp; Constructie anexa, regim inaltime P

## Lungime Segmente

1) Valorile lungimilor segmentelor sunt obținute din proiecție în plan.

Punct început	X / Y	Punct sfârșit	X / Y	Lungime segment (** (m)
1	575.492,461 379.662,491	2	575.477,727 379.649,709	19.506
2	575.477,727 379.649,709	3	575.488,36 379.638,597	15.38

Punct început	X / Y	Punct sfârșit	X / Y	Lungime segment (** (m)
3	575.488,36 379.638,597	4	575.520,397 379.655,737	36.334
4	575.520,397 379.655,737	5	575.506,655 379.674,457	23.222
5	575.506,655 379.674,457	1	575.492,461 379.662,491	18.565

\*\* Lungimile segmentelor sunt determinate în planul de proiecție Stereo 70 și sunt rotunjite la 1 milimetru.

\*\*\* Distanța dintre puncte este formată din segmente cumulate ce sunt mai mici decât valoarea 1 milimetru.





**DATE DESPRE IMOBILUL NR. 13031**

Oficiul de Cadastru și Publicitate Imobiliară PRAHOVA  
Biroul de Cadastru și Publicitate Imobiliară Ploiești

**A. Partea I. Descrierea imobilului**

TEREN Intravilan

Adresa: Loc. Strejnicu, Str Troiței, Nr. 69, Jud. Prahova

Nr. Crt	Nr cadastral Nr. topografic	Suprafața* (mp)	Observații / Referințe
A1		Din acte: 3.138 Masurata: 3.184	Sector cadastral:33 Teren imprejmuit;

**Construcții**

Crt	Nr cadastral Nr. topografic	Adresa	Observații / Referințe
A1.1		Loc. Strejnicu, Str Troiței, Nr. 69, Jud. Prahova	Nr. niveluri:1; S. construita la sol:75 mp; S. construita desfasurata:75 mp; Constructie de locuit, regim inaltime P
A1.2		Loc. Strejnicu, Str Troiței, Nr. 69, Jud. Prahova	Nr. niveluri:1; S. construita la sol:50 mp; S. construita desfasurata:50 mp; Constructie anexa, regim inaltime P

**B. Partea II. Proprietari și acte**

Inscrieri privitoare la dreptul de proprietate și alte drepturi reale		Referințe
/		
Act Administrativ nr. 21294, din 25/07/2002 emis de CJSDPAT PRAHOVA;		
B1	Intabulare, drept de PROPRIETATE, dobandit prin Reconstituire, cota actuala 1/1, cota initiala 1/1 1) OSICEANU V ILIE	A1
Act Administrativ nr. 19390, din 26/11/2024 emis de PRIMARIA COMUNEI TARGSORU VECHI;		
B2	Intabulare, drept de PROPRIETATE, dobandit prin Lege, cota actuala 1/1, cota initiala 1/1 1) OSICEANU V ILIE	A1.1, A1.2

**C. Partea III. SARCINI .**

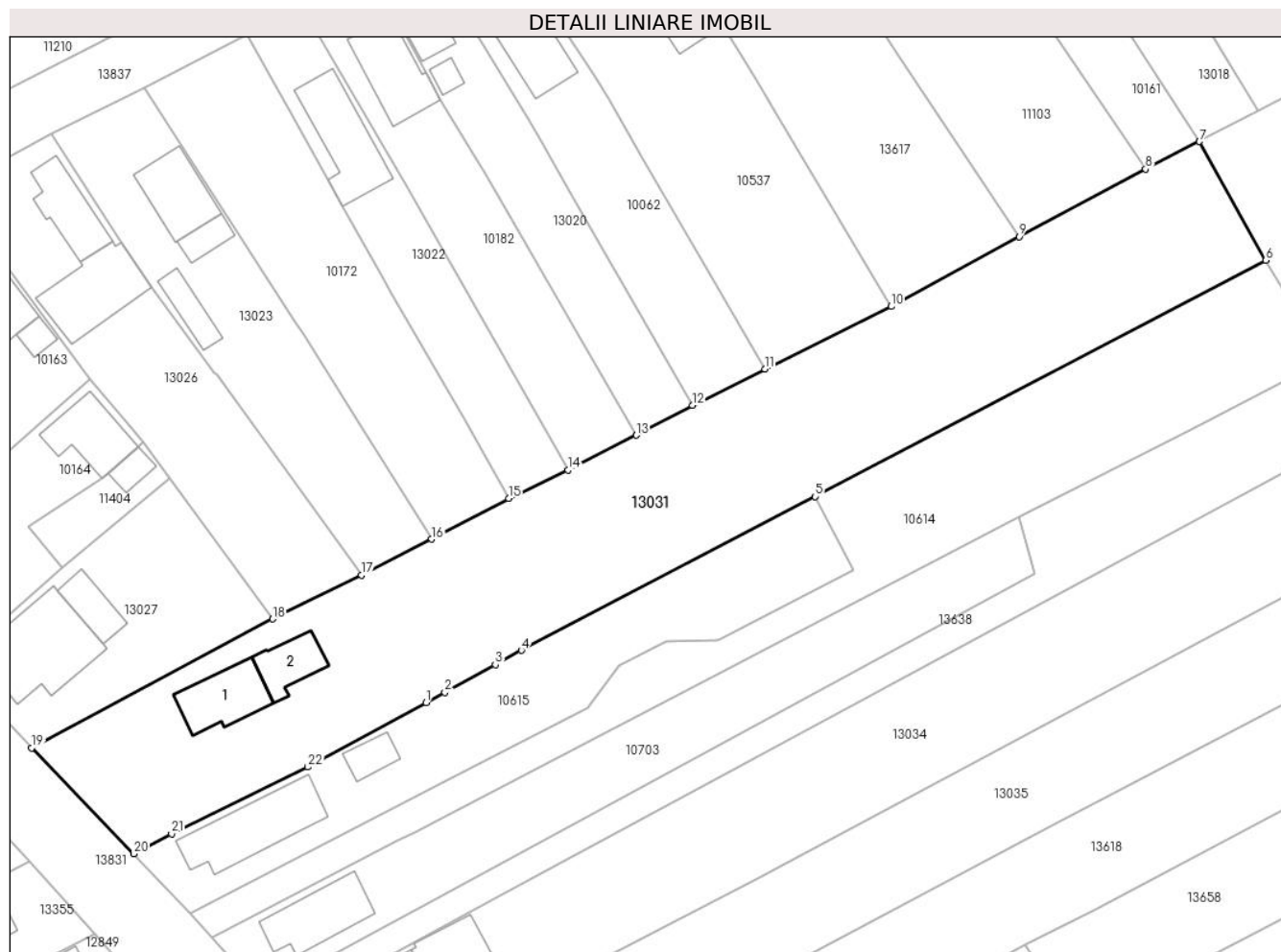
Inscrieri privind dezmembramintele dreptului de proprietate, drepturi reale de garanție și sarcini	Referințe
NU SUNT	

## Anexa Nr. 1 La Partea I

## Teren

Nr cadastral	Suprafața (mp)*	Observații / Referințe
	Din acte: 3.138 Masurata: 3.184	

\* Suprafața este determinată în planul de proiecție Stereo 70.



## Date referitoare la teren

Crt	Categorie folosință	Intra vilan	Suprafața (mp)	Tarla	Parcelă	Nr. topo	Observații / Referințe
1	curți constructii	DA	895	36	2035, 2036	-	
2	arabil	DA	2.290	36	2035, 2036	-	

## Date referitoare la construcții

Crt	Număr	Destinație construcție	Supraf. (mp)	Situație juridică	Observații / Referințe
A1.1		construcții de locuințe	75	Cu acte	Nr. niveluri:1; S. construita la sol:75 mp; S. construita desfasurata:75 mp; Construcție de locuit, regim inaltime P
A1.2		construcții anexa	50	Cu acte	Nr. niveluri:1; S. construita la sol:50 mp; S. construita desfasurata:50 mp; Construcție anexa, regim inaltime P

## Lungime Segmente

1) Valorile lungimilor segmentelor sunt obținute din proiecție în plan.

Punct început	X / Y	Punct sfârșit	X / Y	Lungime segment (** (m)
1	575.540,77 379.644,609	2	575.543,278 379.645,976	2.856

Punct început	X / Y	Punct sfârșit	X / Y	Lungime segment (** (m)
2	575.543,278 379.645,976	3	575.549,99 379.649,672	7.662

Punct început	X / Y	Punct sfârșit	X / Y	Lungime segment (** (m)
3	575.549,99 379.649,672	4	575.553,45 379.651,579	3.951
5	575.592,485 379.672,023	6	575.652,408 379.703,406	67.644
7	575.643,611 379.719,207	8	575.636,439 379.715,524	8.062
9	575.619,612 379.706,566	10	575.602,612 379.697,274	19.374
11	575.585,814 379.688,964	12	575.576,205 379.684,129	10.757
13	575.568,753 379.680,151	14	575.559,626 379.675,519	10.235
15	575.551,761 379.671,784	16	575.541,532 379.666,355	11.58
17	575.532,221 379.661,585	18	575.520,397 379.655,737	13.191
19	575.488,36 379.638,597	20	575.501,916 379.624,545	19.525
21	575.506,953 379.627,17	22	575.525,084 379.636,06	20.193

Punct început	X / Y	Punct sfârșit	X / Y	Lungime segment (** (m)
4	575.553,45 379.651,579	5	575.592,485 379.672,023	44.065
6	575.652,408 379.703,406	7	575.643,611 379.719,207	18.085
8	575.636,439 379.715,524	9	575.619,612 379.706,566	19.063
10	575.602,612 379.697,274	11	575.585,814 379.688,964	18.741
12	575.576,205 379.684,129	13	575.568,753 379.680,151	8.447
14	575.559,626 379.675,519	15	575.551,761 379.671,784	8.707
16	575.541,532 379.666,355	17	575.532,221 379.661,585	10.462
18	575.520,397 379.655,737	19	575.488,36 379.638,597	36.334
20	575.501,916 379.624,545	21	575.506,953 379.627,17	5.68
22	575.525,084 379.636,06	1	575.540,77 379.644,609	17.864

\*\* Lungimile segmentelor sunt determinate în planul de proiecție Stereo 70 și sunt rotunjite la 1 milimetru.

\*\*\* Distanța dintre puncte este formată din segmente cumulate ce sunt mai mici decât valoarea 1 milimetru.



**DATE DESPRE IMOBILUL NR. 13032**

Oficiul de Cadastru și Publicitate Imobiliară PRAHOVA  
Biroul de Cadastru și Publicitate Imobiliară Ploiești

**A. Partea I. Descrierea imobilului**

TEREN Intravilan

Adresa: Loc. Strejnicu, Str Salcânilor, Nr. 2, Jud. Prahova

Nr. Crt	Nr cadastral Nr. topografic	Suprafața* (mp)	Observații / Referințe
A1		Din acte: 1.145 Masurata: 396	Sector cadastral:33 Teren imprejmuit;

**B. Partea II. Proprietari și acte**

Inscrieri privitoare la dreptul de proprietate și alte drepturi reale		Referințe
/		
Act Administrativ nr. 110054, din 28/11/2002 emis de CJSDPAT PRAHOVA;		
B1	Intabulare, drept de PROPRIETATE, dobandit prin Reconstituire, cota actuala 1/1, cota initiala 1/1 1) NEACȘU N CONSTANȚA	A1

**C. Partea III. SARCINI .**

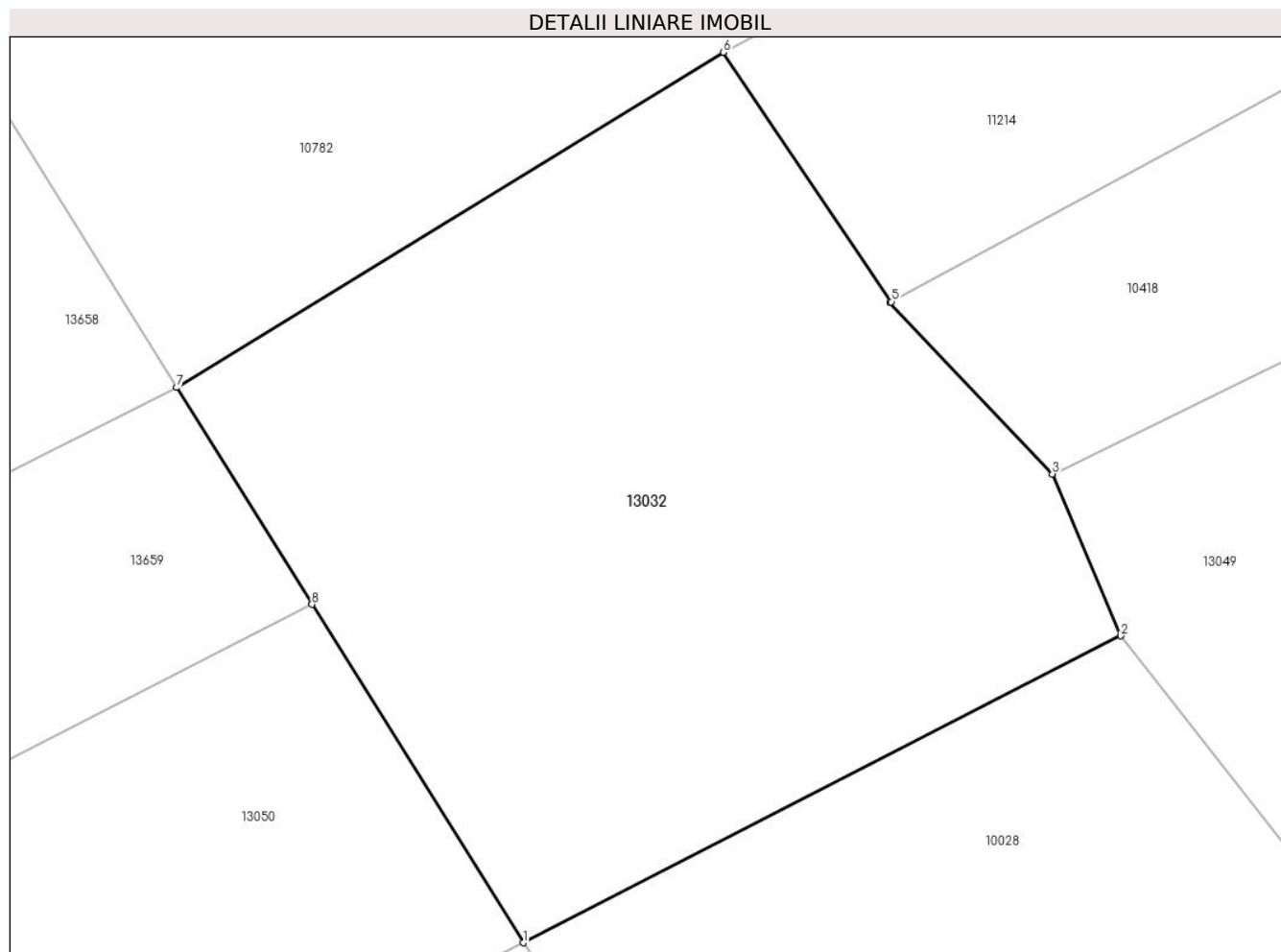
Inscrieri privind dezmembramintele dreptului de proprietate, drepturi reale de garanție și sarcini	Referințe
NU SUNT	

## Anexa Nr. 1 La Partea I

## Teren

Nr cadastral	Suprafața (mp)*	Observații / Referințe
	Din acte: 1.145 Masurata: 396	

\* Suprafața este determinată în planul de proiecție Stereo 70.



## Date referitoare la teren

Crt	Categorie folosință	Intra vilan	Suprafața (mp)	Tarla	Parcelă	Nr. topo	Observații / Referințe
1	arabil	DA	396	36	2093	-	

## Lungime Segmente

1) Valorile lungimilor segmentelor sunt obținute din proiecție în plan.

Punct început	X / Y	Punct sfârșit	X / Y	Lungime segment (** (m)
1	575.758,69 379.647,02	2	575.776,39 379.656,11	19.898
2	575.776,39 379.656,11	3	575.774,362 379.660,904	5.205
3	575.774,362 379.660,904	4	575.769,56 379.665,983	6.99
4	575.769,56 379.665,983	5	575.769,599 379.666,004	0.044
5	575.769,599 379.666,004	6	575.764,625 379.673,392	8.906

Punct început	X / Y	Punct sfârșit	X / Y	Lungime segment (** (m)
6	575.764,625 379.673,392	7	575.748,429 379.663,465	18.996
7	575.748,429 379.663,465	8	575.752,436 379.657,043	7.57
8	575.752,436 379.657,043	1	575.758,69 379.647,02	11.814

\*\* Lungimile segmentelor sunt determinate în planul de proiecție Stereo 70 și sunt rotunjite la 1 milimetru.

\*\*\* Distanța dintre puncte este formată din segmente cumulate ce sunt mai mici decât valoarea 1 milimetru.





**DATE DESPRE IMOBILUL NR. 13034**

Oficiul de Cadastru și Publicitate Imobiliară PRAHOVA  
Biroul de Cadastru și Publicitate Imobiliară Ploiești

**A. Partea I. Descrierea imobilului**

TEREN Intravilan

Nr. CF vechi:810  
Nr. cadastral vechi:830

Adresa: Loc. Strejnicu, Str Troiței, Nr. 85, Jud. Prahova

Nr. Crt	Nr cadastral Nr. topografic	Suprafața* (mp)	Observații / Referințe
A1	23811	Din acte: 3.240 Masurata: 3.169	Sector cadastral:33 Teren imprejmuit; Constructia C1 inscrisa in CF 23811-C1;

**Construcții**

Crt	Nr cadastral Nr. topografic	Adresa	Observații / Referințe
A1.2		Loc. Strejnicu, Str Troiței, Nr. 85, Jud. Prahova	Nr. niveluri:1; S. construita la sol:62 mp; S. construita desfasurata:62 mp; Constructie anexa, regim inaltime P

**B. Partea II. Proprietari și acte**

Inscrieri privitoare la dreptul de proprietate și alte drepturi reale		Referințe
<b>11766 / 29/04/2005</b>		
Act Notarial nr. 848, din 28/04/2005 emis de NP BARBU FLOAREA;		
B2	Intabulare, drept de PROPRIETATEcumparare asupra terenului in suprafata de 1000 mp, dobandit prin Conventie, cota actuala 25/81, cota initiala 2240/3240 1) <b>NEACSU ION</b> <i>OBSERVATII: (provenita din conversia CF 810)</i>	A1
<b>40241 / 12/07/2011</b>		
Act Notarial nr. 261, din 11/07/2011 emis de NP BARBU FLOAREA;		
B3	se respinge cererea de rectificare a incheierii nr. 11766/2005 si a prezentei carti funciare intrucat inscrierea dreptului de proprietate s-a efectuat conform actelor atasate la dosarul cu nr. de mai sus , respectiv contractul de vanzare cumparare aut. sub nr.848/28.04.2005 de NP BARBU FLOAREA	A1
<b>66079 / 04/11/2011</b>		
Act Notarial nr. 42, din 16/03/1999 emis de NP BARBU FLOAREA (act administrativ nr. 42/05-11-2002 emis de COMISIA JUDETEANA PRAHOVA;);		
B4	Intabulare, drept de PROPRIETATEasupra terenului in suprafata de 2240 mp, dobandit prin Reconstituire, cota actuala 56/81, cota initiala 2240/3240 1) <b>NEACSU VIORICA, -COTA DE 1/4</b> 2) <b>NEACSU VICTOR, -COTA DE 3/4</b>	A1
/		
Act Administrativ nr. 19390, din 26/11/2024 emis de PRIMARIA COMUNEI TARGSORU VECHI;		
B5	Intabulare, drept de PROPRIETATE, dobandit prin Lege, cota actuala 1/1, cota initiala 1/1 1) <b>NEACSU VIORICA, -COTA DE 1/4</b> 2) <b>NEACSU VICTOR, -COTA DE 3/4</b> 3) <b>NEACSU ION</b>	A1.2

**C. Partea III. SARCINI .**

Inscrieri privind dezmembramintele dreptului de proprietate, drepturi reale de garanție și sarcini	Referințe
NU SUNT	

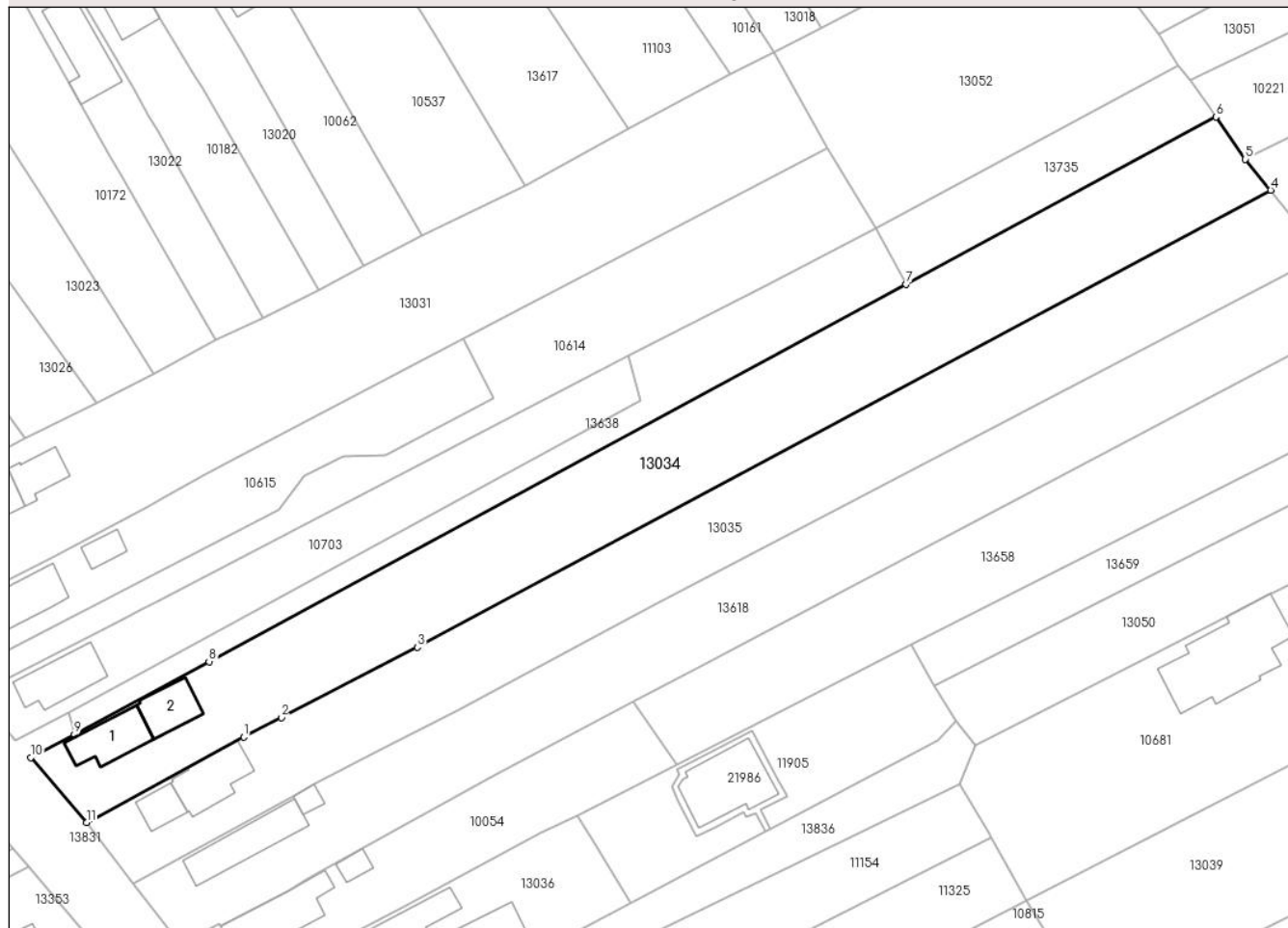
## Anexa Nr. 1 La Partea I

## Teren

Nr cadastral	Suprafața (mp)*	Observații / Referințe
23811	Din acte: 3.240 Masurata: 3.169	

\* Suprafața este determinată în planul de proiecție Stereo 70.

## DETALII LINIARE IMOBIL



## Date referitoare la teren

Crt	Categorie folosință	Intravilan	Suprafața (mp)	Tarla	Parcelă	Nr. topo	Observații / Referințe
1	curți constructii	DA	428	36	2055, 2058	-	
2	arabil	DA	2.741	36	2055, 2058	-	

## Date referitoare la construcții

Crt	Număr	Destinație construcție	Supraf. (mp)	Situație juridică	Observații / Referințe
*A1.1	23811-C1	construcții de locuințe	78	Cu acte în CF propriu	Nr. niveluri:1; S. construita la sol:78 mp; S. construita desfasurata:78 mp; Construcție de locuit, regim inaltime P
A1.2		construcții anexa	62	Cu acte	Nr. niveluri:1; S. construita la sol:62 mp; S. construita desfasurata:62 mp; Construcție anexa, regim inaltime P

\* Aceasta construcție este înscrisă într-o carte funciara proprie

## Lungime Segmente

1) Valorile lungimilor segmentelor sunt obținute din proiecție în plan.

Punct început	X / Y	Punct sfârșit	X / Y	Lungime segment (** (m)
---------------	-------	---------------	-------	-------------------------

Punct început	X / Y	Punct sfârșit	X / Y	Lungime segment (** (m)
1	575.556,403 379.606,581	2	575.562,589 379.609,771	6.96
2	575.562,589 379.609,771	3	575.584,973 379.621,316	25.186
3	575.584,973 379.621,316	4	575.725,218 379.696,484	159.119
4	575.725,218 379.696,484	5	575.721,025 379.701,588	6.605
5	575.721,025 379.701,588	6	575.716,19 379.708,532	8.461
6	575.716,19 379.708,532	7	575.665,292 379.680,986	57.874
7	575.665,292 379.680,986	8	575.550,718 379.618,978	130.277
8	575.550,718 379.618,978	9	575.528,603 379.607,009	25.146
9	575.528,603 379.607,009	10	575.521,426 379.603,215	8.118
10	575.521,426 379.603,215	11	575.530,574 379.592,501	14.088
11	575.530,574 379.592,501	1	575.556,403 379.606,581	29.417

\*\* Lungimile segmentelor sunt determinate în planul de proiecție Stereo 70 și sunt rotunjite la 1 milimetru.

\*\*\* Distanța dintre puncte este formată din segmente cumulate ce sunt mai mici decât valoarea 1 milimetru.



**DATE DESPRE IMOBILUL NR. 13035**

Oficiul de Cadastru și Publicitate Imobiliară PRAHOVA  
Biroul de Cadastru și Publicitate Imobiliară Ploiești

**A. Partea I. Descrierea imobilului**

TEREN Intravilan

Adresa: Loc. Strejnicu, Str Troiței, Nr. 87, Jud. Prahova

Nr. Crt	Nr cadastral Nr. topografic	Suprafața* (mp)	Observații / Referințe
A1		2.780	Sector cadastral:33 Teren imprejmuit;

**Construcții**

Crt	Nr cadastral Nr. topografic	Adresa	Observații / Referințe
A1.1		Loc. Strejnicu, Str Troiței, Nr. 87, Jud. Prahova	Nr. niveluri:1; S. construita la sol:37 mp; S. construita desfasurata:37 mp; Constructie anexa, regim inaltime P
A1.2		Loc. Strejnicu, Str Troiței, Nr. 87, Jud. Prahova	Nr. niveluri:1; S. construita la sol:85 mp; S. construita desfasurata:85 mp; Constructie de locuit, regim inaltime P

**B. Partea II. Proprietari și acte**

Inscrieri privitoare la dreptul de proprietate și alte drepturi reale		Referințe
/		
Act Notarial nr. 37, din 07/04/2017 emis de NP NICOLETA DRĂGAN;		
B1	Intabulare, drept de PROPRIETATE, cu titlu de moștenire, dobandit prin Succesiune, cota actuala 1/1, cota initiala 1/1 1) IONESCU ELENA	A1
Act Administrativ nr. 19390, din 26/11/2024 emis de PRIMARIA COMUNEI TARGSORU VECHI;		
B2	Intabulare, drept de PROPRIETATE, dobandit prin Lege, cota actuala 1/1, cota initiala 1/1 1) IONESCU ELENA	A1.1, A1.2

**C. Partea III. SARCINI .**

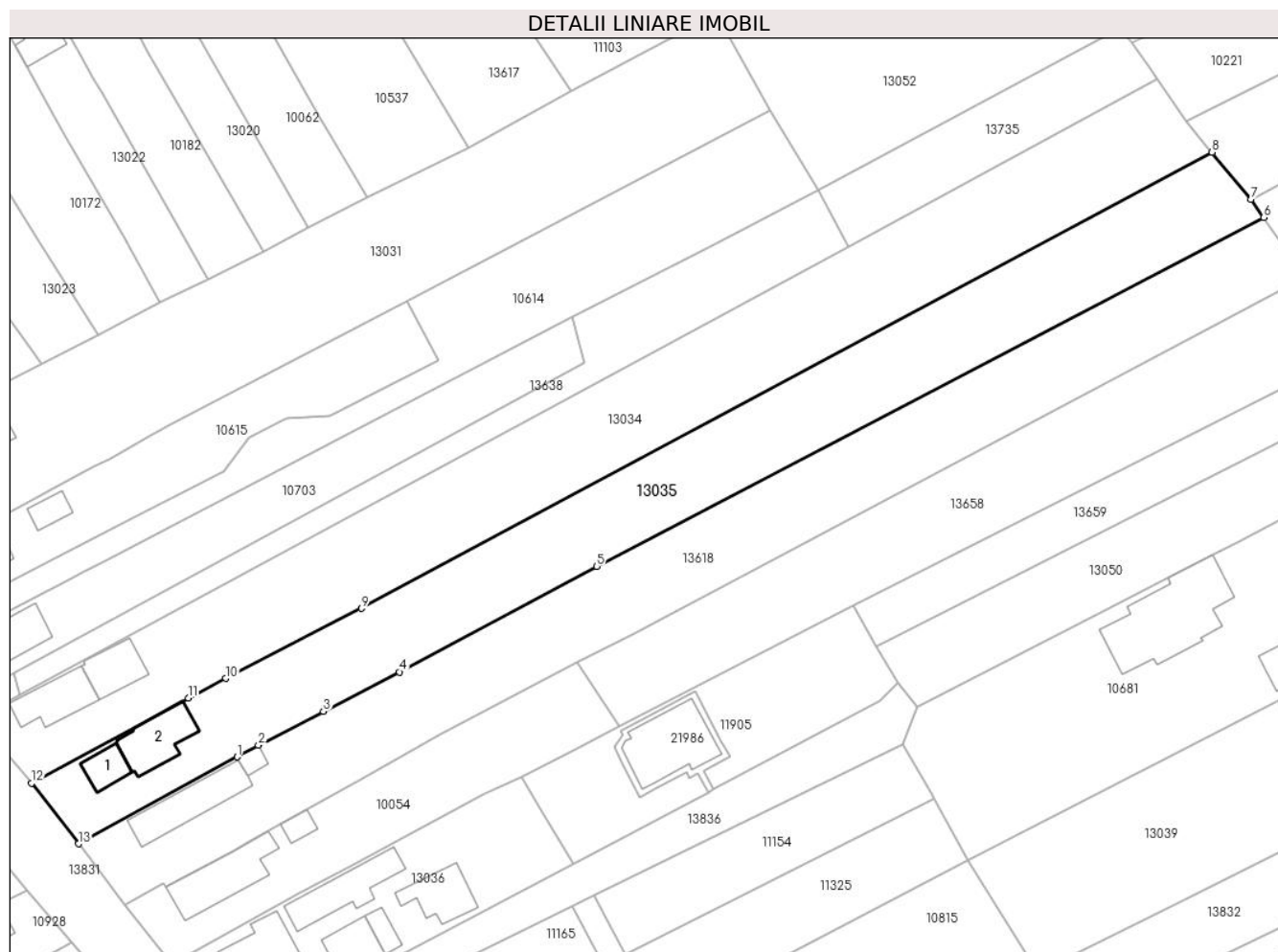
Inscrieri privind dezmembramintele dreptului de proprietate, drepturi reale de garanție și sarcini	Referințe
NU SUNT	

## Anexa Nr. 1 La Partea I

## Teren

Nr cadastral	Suprafața (mp)*	Observații / Referințe
	2.780	

\* Suprafața este determinată în planul de proiecție Stereo 70.



## Date referitoare la teren

Crt	Categorie folosință	Intravilan	Suprafața (mp)	Tarla	Parcelă	Nr. topo	Observații / Referințe
1	curți construcții	DA	435	36	2059, 2061	-	
2	arabil	DA	2.345	36	2059, 2061	-	

## Date referitoare la construcții

Crt	Număr	Destinație construcție	Supraf. (mp)	Situație juridică	Observații / Referințe
A1.1		construcții anexa	37	Cu acte	Nr. niveluri:1; S. construita la sol:37 mp; S. construita desfasurata:37 mp; Construcție anexa, regim inaltime P
A1.2		construcții de locuințe	85	Cu acte	Nr. niveluri:1; S. construita la sol:85 mp; S. construita desfasurata:85 mp; Construcție de locuit, regim inaltime P

## Lungime Segmente

1) Valorile lungimilor segmentelor sunt obținute din proiecție în plan.

Punct început	X / Y	Punct sfârșit	X / Y	Lungime segment (** (m)
1	575.564,489 379.596,868	2	575.567,971 379.598,778	3.971

Punct început	X / Y	Punct sfârșit	X / Y	Lungime segment (** (m)
2	575.567,971 379.598,778	3	575.578,683 379.604,35	12.075
3	575.578,683 379.604,35	4	575.591,206 379.610,864	14.116
4	575.591,206 379.610,864	5	575.623,717 379.628,255	36.87
5	575.623,717 379.628,255	6	575.733,723 379.685,713	124.108
6	575.733,723 379.685,713	7	575.731,59 379.688,728	3.693
7	575.731,59 379.688,728	8	575.725,218 379.696,484	10.038
8	575.725,218 379.696,484	9	575.584,973 379.621,316	159.119
9	575.584,973 379.621,316	10	575.562,589 379.609,771	25.186
10	575.562,589 379.609,771	11	575.556,403 379.606,581	6.96
11	575.556,403 379.606,581	12	575.530,574 379.592,501	29.417
12	575.530,574 379.592,501	13	575.538,297 379.582,54	12.604
13	575.538,297 379.582,54	1	575.564,489 379.596,868	29.855

\*\* Lungimile segmentelor sunt determinate în planul de proiecție Stereo 70 și sunt rotunjite la 1 milimetru.

\*\*\* Distanța dintre puncte este formată din segmente cumulate ce sunt mai mici decât valoarea 1 milimetru.







## DATE DESPRE IMOBILUL NR. 13036

Oficiul de Cadastru și Publicitate Imobiliară PRAHOVA  
Biroul de Cadastru și Publicitate Imobiliară Ploiești

## A. Partea I. Descrierea imobilului

TEREN Intravilan

Adresa: Loc. Strejnicu, Str Troiței, Nr. 95, Jud. Prahova

Nr. Crt	Nr cadastral Nr. topografic	Suprafața* (mp)	Observații / Referințe
A1		Din acte: 2.781 Masurata: 1.070	Sector cadastral:33 Teren imprejmuit;

## Construcții

Crt	Nr cadastral Nr. topografic	Adresa	Observații / Referințe
A1.1		Loc. Strejnicu, Str Troiței, Nr. 95, Jud. Prahova	Nr. niveluri:1; S. construita la sol:77 mp; S. construita desfasurata:77 mp; Constructie de locuit, regim inaltime P
A1.2		Loc. Strejnicu, Str Troiței, Nr. 95, Jud. Prahova	Nr. niveluri:1; S. construita la sol:9 mp; S. construita desfasurata:9 mp; Constructie anexa, regim inaltime P
A1.3		Loc. Strejnicu, Str Troiței, Nr. 95, Jud. Prahova	Nr. niveluri:1; S. construita la sol:59 mp; S. construita desfasurata:59 mp; Constructie de locuit, regim inaltime P
A1.4		Loc. Strejnicu, Str Troiței, Nr. 95, Jud. Prahova	Nr. niveluri:1; S. construita la sol:22 mp; S. construita desfasurata:22 mp; Constructie anexa, regim inaltime P
A1.5		Loc. Strejnicu, Str Troiței, Nr. 95, Jud. Prahova	Nr. niveluri:1; S. construita la sol:96 mp; S. construita desfasurata:96 mp; Constructie de locuit, regim inaltime P
A1.6		Loc. Strejnicu, Str Troiței, Nr. 95, Jud. Prahova	Nr. niveluri:1; S. construita la sol:71 mp; S. construita desfasurata:71 mp; Constructie anexa, regim inaltime P

## B. Partea II. Proprietari și acte

Inscrieri privitoare la dreptul de proprietate și alte drepturi reale		Referințe
/		
Act Notarial nr. 54, din 17/05/2013 emis de NP PUSCASU ION;		
B1	Intabulare, drept de PROPRIETATE, cu titlu de moștenire, dobandit prin Succesiune, cota actuala 1/7, cota initiala 1/7 1) <b>MARIN MARIA</b>	A1
B2	Intabulare, drept de PROPRIETATE, cu titlu de moștenire, dobandit prin Succesiune, cota actuala 1/7, cota initiala 1/7 1) <b>SANDU AUREL</b>	A1
B3	Intabulare, drept de PROPRIETATE, cu titlu de moștenire, dobandit prin Succesiune, cota actuala 1/7, cota initiala 1/7 1) <b>SANDU DANIEL</b>	A1
B4	Intabulare, drept de PROPRIETATE, cu titlu de moștenire, dobandit prin Succesiune, cota actuala 1/7, cota initiala 1/7 1) <b>SANDU ION</b>	A1
B5	Intabulare, drept de PROPRIETATE, cu titlu de moștenire, dobandit prin Succesiune, cota actuala 1/7, cota initiala 1/7 1) <b>BRULEA AURELIA</b>	A1
B6	Intabulare, drept de PROPRIETATE, cu titlu de moștenire, dobandit prin Succesiune, cota actuala 1/7, cota initiala 1/7 1) <b>SANDU NICULAE</b>	A1
B7	Intabulare, drept de PROPRIETATE, cu titlu de moștenire, dobandit prin Succesiune, cota actuala 1/7, cota initiala 1/7 1) <b>SANDU CONSTANTIN</b>	A1
Act Administrativ nr. 19390, din 26/11/2024 emis de PRIMARIA COMUNEI TARGSORU VECHI;		
B8	Intabulare, drept de PROPRIETATE, dobandit prin Lege, cota actuala 1/1, cota initiala 1/1 1) <b>MARIN MARIA</b> 2) <b>SANDU AUREL</b> 3) <b>SANDU DANIEL</b> 4) <b>SANDU ION</b> 5) <b>BRULEA AURELIA</b> 6) <b>SANDU NICULAE</b> 7) <b>SANDU CONSTANTIN</b>	A1.1, A1.2, A1.3, A1.4, A1.5, A1.6

Inscrieri privitoare la dreptul de proprietate și alte drepturi reale	Referințe
---	-----------

**C. Partea III. SARCINI .**

Inscrieri privind dezmembramintele dreptului de proprietate, drepturi reale de garanție și sarcini	Referințe
--	-----------

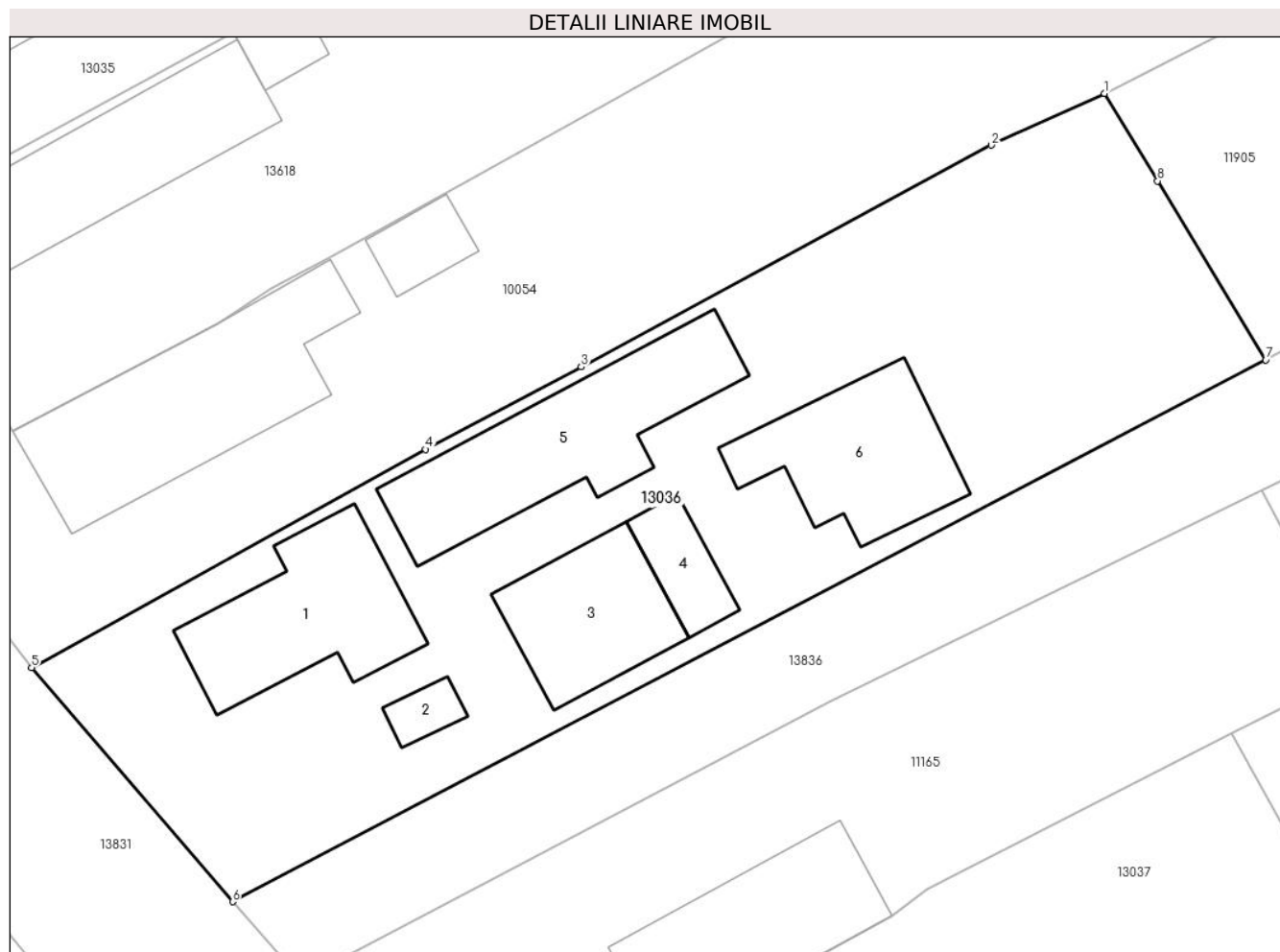
NU SUNT

## Anexa Nr. 1 La Partea I

## Teren

Nr cadastral	Suprafața (mp)*	Observații / Referințe
	Din acte: 2.781 Masurata: 1.070	

\* Suprafața este determinată în planul de proiecție Stereo 70.



## Date referitoare la teren

Crt	Categorie folosință	Intra vilan	Suprafața (mp)	Tarla	Parcelă	Nr. topo	Observații / Referințe
1	curți constructii	DA	1.070	36	2077	-	DIFERENȚA DE SUPRAFATA DE 711 MP ,SE REGASESTE LA ID 13659, IAR DIFERENȚA DE SUPRAFATA DE 1000 MP ,SE REGASESTE LA ID 11905 (IE 22338)

## Date referitoare la construcții

Crt	Număr	Destinație construcție	Supraf. (mp)	Situație juridică	Observații / Referințe
A1.1		construcții de locuințe	77	Cu acte	Nr. niveluri:1; S. construită la sol:77 mp; S. construită desfasurata:77 mp; Construcție de locuit, regim inaltime P
A1.2		construcții anexa	9	Cu acte	Nr. niveluri:1; S. construită la sol:9 mp; S. construită desfasurata:9 mp; Construcție anexa, regim inaltime P
A1.3		construcții de locuințe	59	Cu acte	Nr. niveluri:1; S. construită la sol:59 mp; S. construită desfasurata:59 mp; Construcție de locuit, regim inaltime P
A1.4		construcții anexa	22	Cu acte	Nr. niveluri:1; S. construită la sol:22 mp; S. construită desfasurata:22 mp; Construcție anexa, regim inaltime P
A1.5		construcții de locuințe	96	Cu acte	Nr. niveluri:1; S. construită la sol:96 mp; S. construită desfasurata:96 mp; Construcție de locuit, regim inaltime P
A1.6		construcții anexa	71	Cu acte	Nr. niveluri:1; S. construită la sol:71 mp; S. construită desfasurata:71 mp; Construcție anexa, regim inaltime P

**Lungime Segmente**

1) Valorile lungimilor segmentelor sunt obținute din proiecție în plan.

Punct început	X / Y	Punct sfârșit	X / Y	Lungime segment (** (m))
1	575.611,3 379.593,57	2	575.605,22 379.590,79	6.685
2	575.605,22 379.590,79	3	575.583,19 379.578,88	25.043
3	575.583,19 379.578,88	4	575.574,83 379.574,45	9.461
4	575.574,83 379.574,45	5	575.553,66 379.562,72	24.203
5	575.553,66 379.562,72	6	575.564,455 379.550,152	16.568
6	575.564,455 379.550,152	7	575.619,959 379.579,262	62.674
7	575.619,959 379.579,262	8	575.614,15 379.588,87	11.228
8	575.614,15 379.588,87	1	575.611,3 379.593,57	5.497

\*\* Lungimile segmentelor sunt determinate în planul de proiecție Stereo 70 și sunt rotunjite la 1 milimetru.

\*\*\* Distanța dintre puncte este formată din segmente cumulate ce sunt mai mici decât valoarea 1 milimetru.

**DATE DESPRE IMOBILUL NR. 13037**

Oficiul de Cadastru și Publicitate Imobiliară PRAHOVA  
Biroul de Cadastru și Publicitate Imobiliară Ploiești

**A. Partea I. Descrierea imobilului**

TEREN Intravilan

Adresa: Loc. Strejnicu, Str Troiței, Nr. 99, Jud. Prahova

Nr. Crt	Nr cadastral Nr. topografic	Suprafața* (mp)	Observații / Referințe
A1		Din acte: 420 Masurata: 582	Sector cadastral:33 Teren imprejmuit;

**Construcții**

Crt	Nr cadastral Nr. topografic	Adresa	Observații / Referințe
A1.1		Loc. Strejnicu, Str Troiței, Nr. 99, Jud. Prahova	Nr. niveluri:1; S. construita la sol:72 mp; S. construita desfasurata:72 mp; Constructie de locuit, regim inaltime P
A1.2		Loc. Strejnicu, Str Troiței, Nr. 99, Jud. Prahova	Nr. niveluri:1; S. construita la sol:32 mp; S. construita desfasurata:32 mp; Constructie anexa, regim inaltime P

**B. Partea II. Proprietari și acte**

Inscrieri privitoare la dreptul de proprietate și alte drepturi reale		Referințe
/		
Act Administrativ nr. 110013, din 14/11/2002 emis de CJSDPAT PRAHOVA;		
B1	Intabulare, drept de PROPRIETATE, dobandit prin Reconstituire, cota actuala 1/1, cota initiala 1/1 1) PREDĂ ION GHEORGHE	A1
Act Administrativ nr. 19390, din 26/11/2024 emis de PRIMARIA COMUNEI TARGSORU VECHI;		
B2	Intabulare, drept de PROPRIETATE, dobandit prin Lege, cota actuala 1/1, cota initiala 1/1 1) PREDĂ ION GHEORGHE	A1.1, A1.2

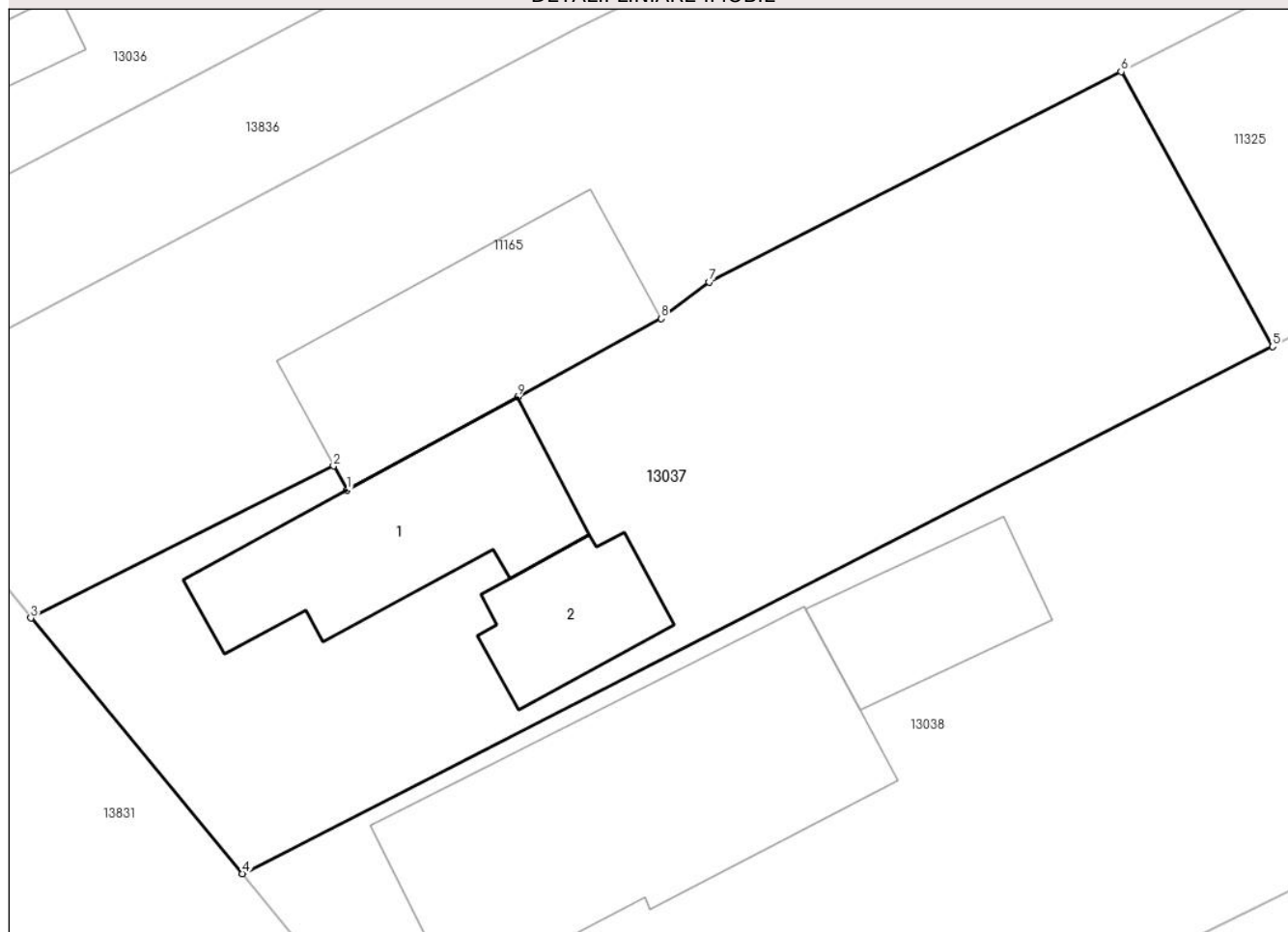
**C. Partea III. SARCINI .**

Inscrieri privind dezmembramintele dreptului de proprietate, drepturi reale de garanție și sarcini	Referințe
NU SUNT	

**Anexa Nr. 1 La Partea I****Teren**

Nr cadastral	Suprafața (mp)*	Observații / Referințe
	Din acte: 420 Masurata: 582	

\* Suprafața este determinată în planul de proiecție Stereo 70.

**DETALII LINIARE IMOBIL****Date referitoare la teren**

Crt	Categorie folosință	Intra vilan	Suprafața (mp)	Tarla	Parcelă	Nr. topo	Observații / Referințe
1	curți constructii	DA	582	36	2082	-	

**Date referitoare la construcții**

Crt	Număr	Destinație construcție	Supraf. (mp)	Situație juridică	Observații / Referințe
A1.1		construcții de locuințe	72	Cu acte	Nr. niveluri:1; S. construita la sol:72 mp; S. construita desfasurata:72 mp; Constructie de locuit, regim inaltime P
A1.2		construcții anexa	32	Cu acte	Nr. niveluri:1; S. construita la sol:32 mp; S. construita desfasurata:32 mp; Constructie anexa, regim inaltime P

**Lungime Segmente**

1) Valorile lungimilor segmentelor sunt obținute din proiecție în plan.

Punct început	X / Y	Punct sfârșit	X / Y	Lungime segment (** (m)
1	575.587,437 379.542,601	2	575.586,893 379.543,562	1.104
2	575.586,893 379.543,562	3	575.574,892 379.537,535	13.429

Punct început	X / Y	Punct sfârșit	X / Y	Lungime segment (** (m)
3	575.574,892 379.537,535	4	575.583,271 379.527,393	13.156
4	575.583,271 379.527,393	5	575.624,135 379.548,293	45.899
5	575.624,135 379.548,293	6	575.618,123 379.559,191	12.446
6	575.618,123 379.559,191	7	575.601,792 379.550,856	18.335
7	575.601,792 379.550,856	8	575.599,888 379.549,405	2.394
8	575.599,888 379.549,405	9	575.594,188 379.546,29	6.496
9	575.594,188 379.546,29	1	575.587,437 379.542,601	7.693

\*\* Lungimile segmentelor sunt determinate în planul de proiecție Stereo 70 și sunt rotunjite la 1 milimetru.

\*\*\* Distanța dintre puncte este formată din segmente cumulate ce sunt mai mici decât valoarea 1 milimetru.





**DATE DESPRE IMOBILUL NR. 13038**

Oficiul de Cadastru și Publicitate Imobiliară PRAHOVA  
Biroul de Cadastru și Publicitate Imobiliară Ploiești

**A. Partea I. Descrierea imobilului**

TEREN Intravilan

Adresa: Loc. Strejnicu, Str Troiței, Nr. 101, Jud. Prahova

Nr. Crt	Nr cadastral Nr. topografic	Suprafața* (mp)	Observații / Referințe
A1		1.048	Sector cadastral:33 Teren imprejmuit;

**B. Partea II. Proprietari și acte**

Inscrieri privitoare la dreptul de proprietate și alte drepturi reale		Referințe
/		
Act Normativ nr. 7, din 13/03/1996 emis de PARLAMENTUL ROMÂNIEI;		
B1	Inscrierea posesiei, drept de PROPRIETATE, dobandit prin Lege, cota actuala 1/1, cota initiala 1/1 1) NEIDENTIFICAT NEIDENTIFICAT	A1
B2	Se noteaza mentiunea proprietar neidentificat.	A1

**C. Partea III. SARCINI .**

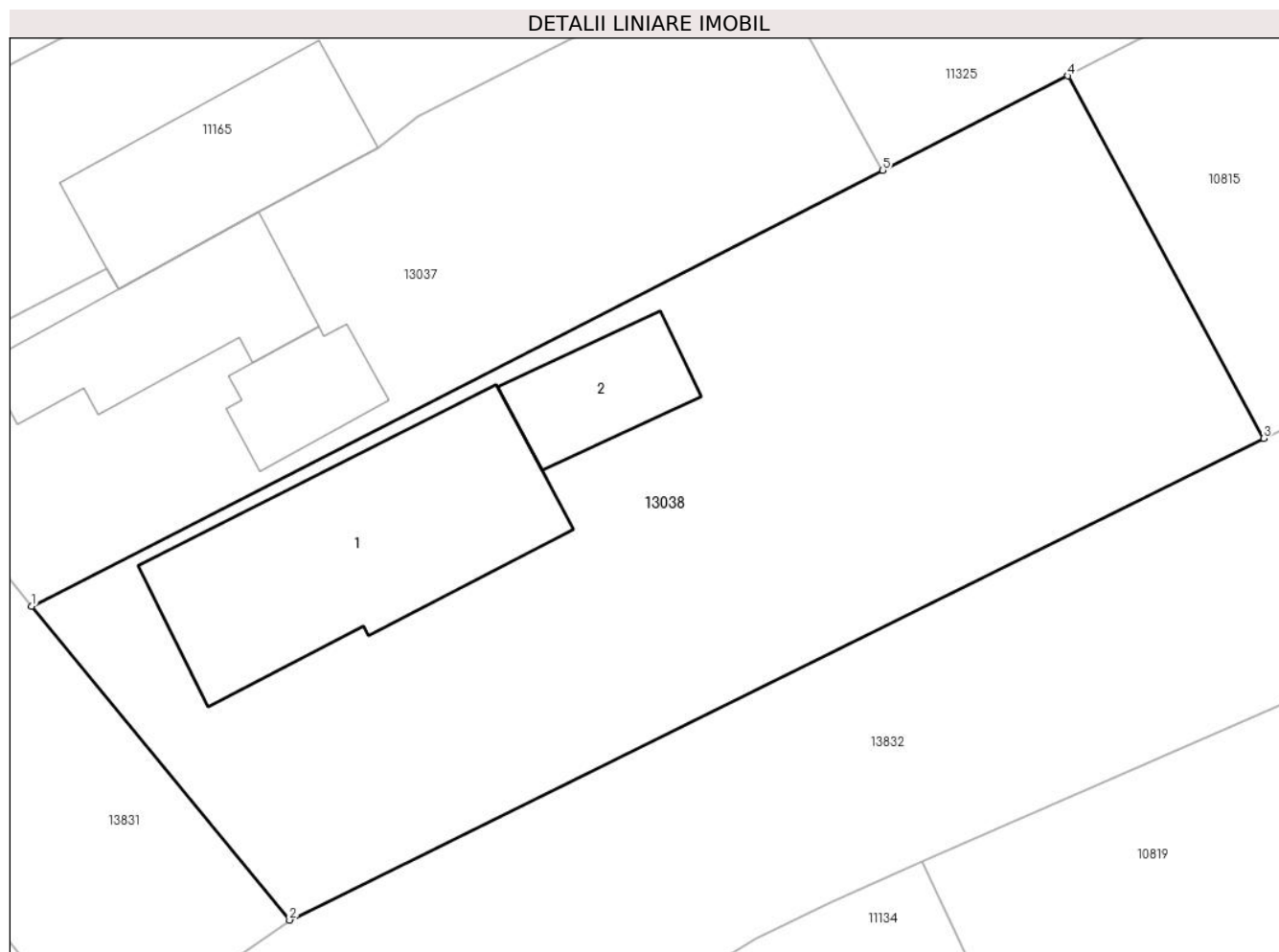
Inscrieri privind dezmembramintele dreptului de proprietate, drepturi reale de garanție și sarcini	Referințe
NU SUNT	

## Anexa Nr. 1 La Partea I

## Teren

Nr cadastral	Suprafața (mp)*	Observații / Referințe
	1.048	

\* Suprafața este determinată în planul de proiecție Stereo 70.



## Date referitoare la teren

Crt	Categorie folosință	Intra vilan	Suprafața (mp)	Tarla	Parcelă	Nr. topo	Observații / Referințe
1	curți constructii	DA	1.048	36	2083, 2084, 2085	-	

## Date referitoare la construcții

Crt	Număr	Destinație construcție	Supraf. (mp)	Situație juridică	Observații / Referințe
A1.1		construcții de locuințe	150	Fara acte	Nr. niveluri:1; S. construita la sol:150 mp; S. construita desfasurata:150 mp; Construcție de locuit, regim inaltime P
A1.2		construcții anexa	39	Fara acte	Nr. niveluri:1; S. construita la sol:39 mp; S. construita desfasurata:39 mp; Construcție anexa, regim inaltime P

## Lungime Segmente

1) Valorile lungimilor segmentelor sunt obținute din proiecție în plan.

Punct început	X / Y	Punct sfârșit	X / Y	Lungime segment (** (m)
1	575.583,271 379.527,393	2	575.595,656 379.512,331	19.5
2	575.595,656 379.512,331	3	575.642,423 379.535,441	52.165

Punct început	X / Y	Punct sfârșit	X / Y	Lungime segment (** (m)
3	575.642,423 379.535,441	4	575.633,021 379.552,828	19.766
4	575.633,021 379.552,828	5	575.624,135 379.548,293	9.976
5	575.624,135 379.548,293	1	575.583,271 379.527,393	45.899

\*\* Lungimile segmentelor sunt determinate în planul de proiecție Stereo 70 și sunt rotunjite la 1 milimetru.

\*\*\* Distanța dintre puncte este formată din segmente cumulate ce sunt mai mici decât valoarea 1 milimetru.



**DATE DESPRE IMOBILUL NR. 13039**

Oficiul de Cadastru și Publicitate Imobiliară PRAHOVA  
Biroul de Cadastru și Publicitate Imobiliară Ploiești

**A. Partea I. Descrierea imobilului**

TEREN Intravilan

Adresa: Loc. Strejnicu, Str Salcânilor, Nr. 8, Jud. Prahova

Nr. Crt	Nr cadastral Nr. topografic	Suprafața* (mp)	Observații / Referințe
A1		1.280	Sector cadastral:33 Teren imprejmuit;

**B. Partea II. Proprietari și acte**

Inscrieri privitoare la dreptul de proprietate și alte drepturi reale		Referințe
/		
Act Normativ nr. 7, din 13/03/1996 emis de PARLAMENTUL ROMÂNIEI;		
B1	Inscrierea posesiei, drept de PROPRIETATE, dobandit prin Lege, cota actuala 1/1, cota initiala 1/1 1) NEIDENTIFICAT NEIDENTIFICAT	A1
B2	Se noteaza mentiunea proprietar neidentificat.	A1

**C. Partea III. SARCINI .**

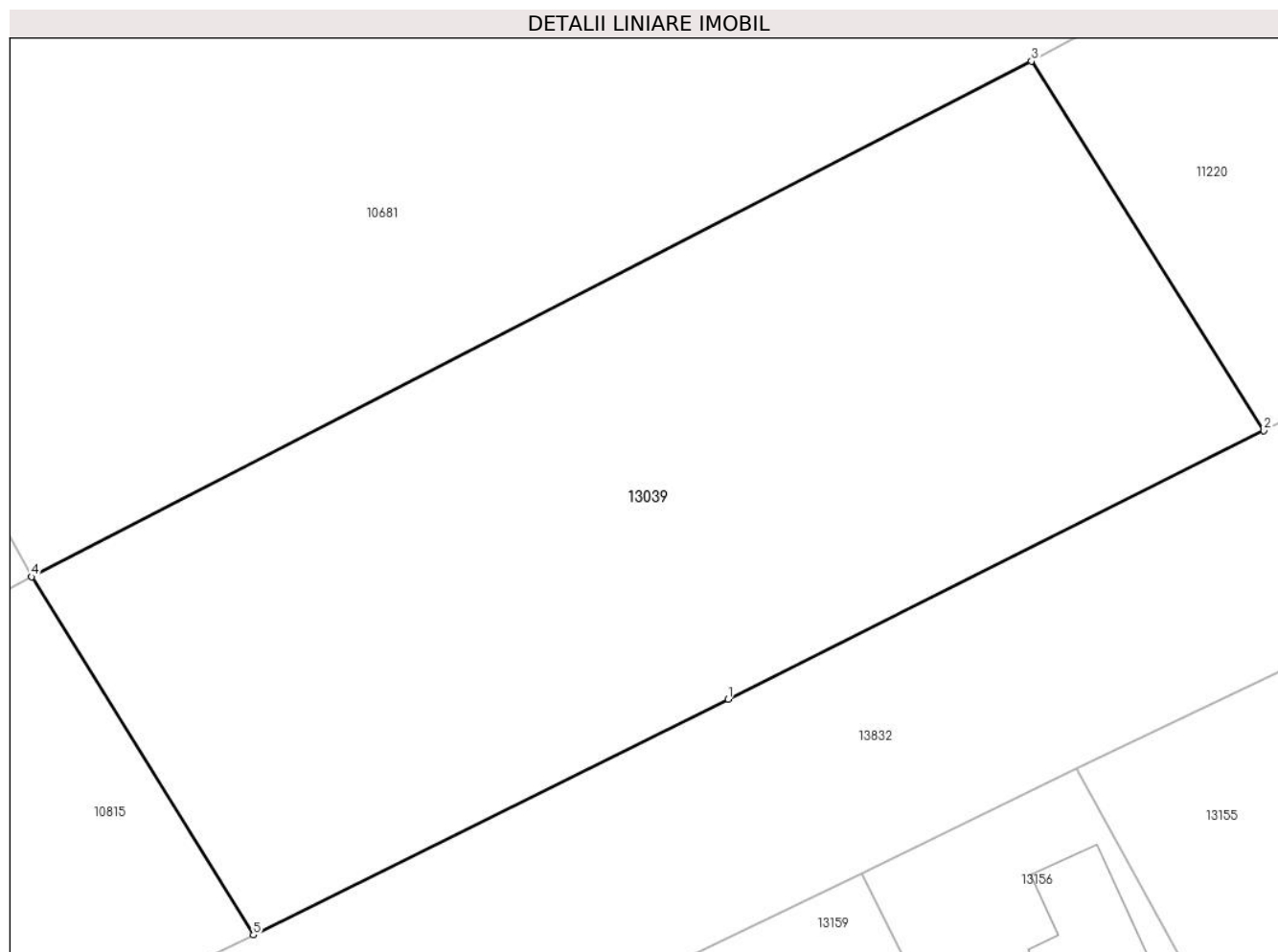
Inscrieri privind dezmembramintele dreptului de proprietate, drepturi reale de garanție și sarcini	Referințe
NU SUNT	

## Anexa Nr. 1 La Partea I

## Teren

Nr cadastral	Suprafața (mp)*	Observații / Referințe
	1.280	

\* Suprafața este determinată în planul de proiecție Stereo 70.



## Date referitoare la teren

Crt	Categorie folosință	Intravilan	Suprafața (mp)	Tarla	Parcelă	Nr. topo	Observații / Referințe
1	arabil	DA	1.280	36	2087	-	

## Lungime Segmente

1) Valorile lungimilor segmentelor sunt obținute din proiecție în plan.

Punct început	X / Y	Punct sfârșit	X / Y	Lungime segment (** (m)
1	575.720,889 379.573,449	2	575.748,505 379.587,285	30.888
2	575.748,505 379.587,285	3	575.736,534 379.606,314	22.481
3	575.736,534 379.606,314	4	575.685,0 379.579,751	57.977
4	575.685,0 379.579,751	5	575.696,435 379.561,302	21.705
5	575.696,435 379.561,302	1	575.720,889 379.573,449	27.305

**\*\* Lungimile segmentelor sunt determinate în planul de proiecție Stereo 70 și sunt rotunjite la 1 milimetru.**

**\*\*\* Distanța dintre puncte este formată din segmente cumulate ce sunt mai mici decât valoarea 1 milimetru.**





**DATE DESPRE IMOBILUL NR. 13041**

Oficiul de Cadastru și Publicitate Imobiliară PRAHOVA  
Biroul de Cadastru și Publicitate Imobiliară Ploiești

**A. Partea I. Descrierea imobilului**

TEREN Intravilan

Adresa: Loc. Strejnicu, Str. Negoiesti, Nr. 86, Jud. Prahova

Nr. Crt	Nr cadastral Nr. topografic	Suprafața* (mp)	Observații / Referințe
A1		1.430	Sector cadastral:33 Teren imprejmuit;

**B. Partea II. Proprietari și acte**

Inscrieri privitoare la dreptul de proprietate și alte drepturi reale		Referințe
/		
Act Normativ nr. 7, din 13/03/1996 emis de PARLAMENTUL ROMÂNIEI;		
B1	Inscrierea posesiei, drept de PROPRIETATE, dobandit prin Lege, cota actuala 1/1, cota initiala 1/1 1) NEIDENTIFICAT NEIDENTIFICAT	A1
B2	Se noteaza mentiunea proprietar neidentificat.	A1

**C. Partea III. SARCINI .**

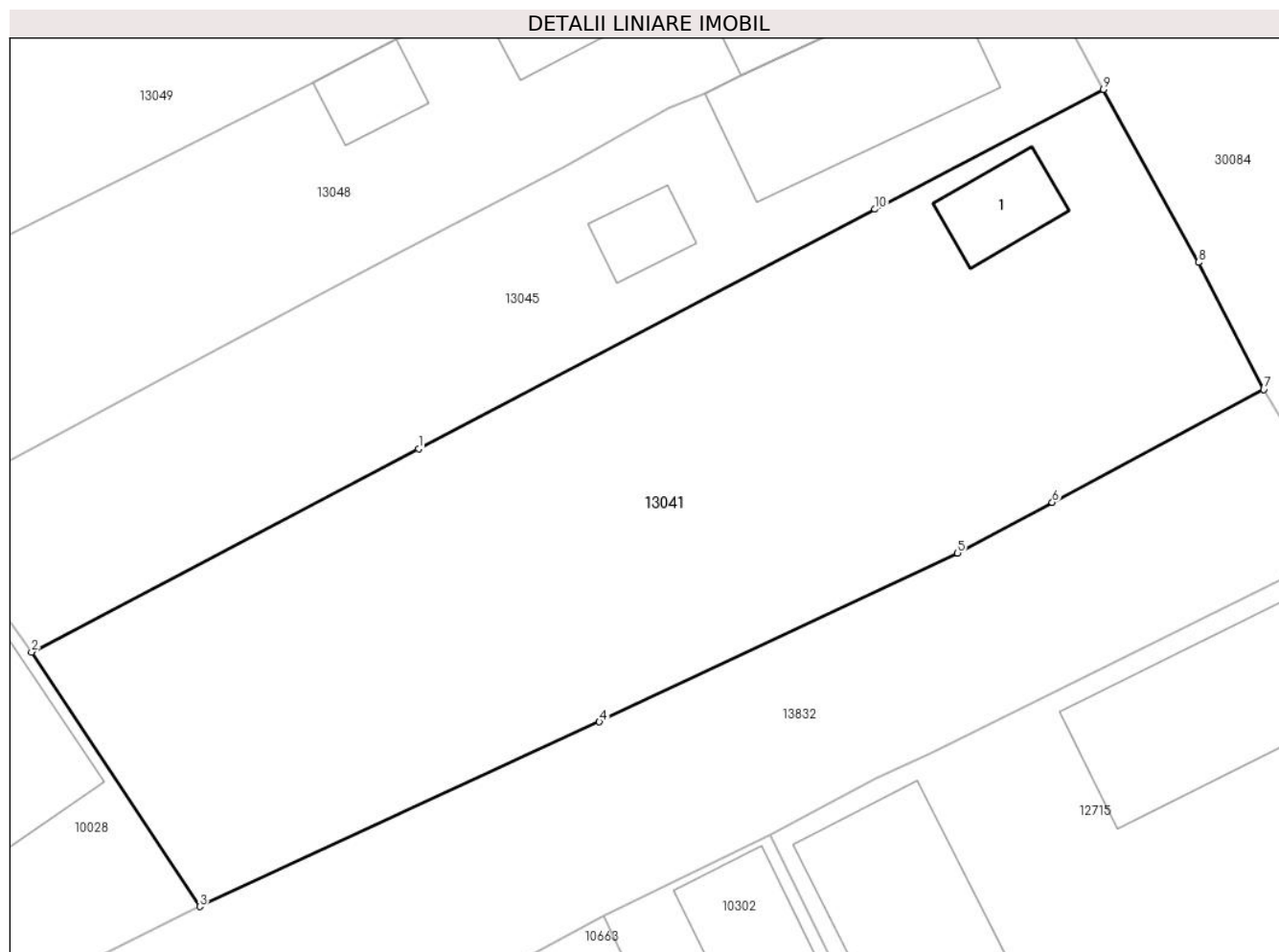
Inscrieri privind dezmembramintele dreptului de proprietate, drepturi reale de garanție și sarcini	Referințe
NU SUNT	

## Anexa Nr. 1 La Partea I

## Teren

Nr cadastral	Suprafața (mp)*	Observații / Referințe
	1.430	

\* Suprafața este determinată în planul de proiecție Stereo 70.



## Date referitoare la teren

Crt	Categorie folosință	Intravilan	Suprafața (mp)	Tarla	Parcelă	Nr. topo	Observații / Referințe
1	curți construcții	DA	310	36	2107, 2108	-	
2	arabil	DA	1.120	36	2107, 2108	-	

## Date referitoare la construcții

Crt	Număr	Destinație construcție	Supraf. (mp)	Situație juridică	Observații / Referințe
A1.1		construcții de locuințe	31	Fara acte	Nr. niveluri:1; S. construita la sol:31 mp; S. construita desfasurata:31 mp; Construcție de locuit, regim inaltime P

## Lungime Segmente

1) Valorile lungimilor segmentelor sunt obținute din proiecție în plan.

Punct început	X / Y	Punct sfârșit	X / Y	Lungime segment (** (m)
1	575.818,72 379.643,005	2	575.795,39 379.630,764	26.346
2	575.795,39 379.630,764	3	575.805,534 379.615,424	18.391

Punct început	X / Y	Punct sfârșit	X / Y	Lungime segment (** (m)
3	575.805,534 379.615,424	4	575.829,623 379.626,562	26.539
4	575.829,623 379.626,562	5	575.851,215 379.636,734	23.868
5	575.851,215 379.636,734	6	575.856,927 379.639,777	6.472
6	575.856,927 379.639,777	7	575.869,675 379.646,571	14.445
7	575.869,675 379.646,571	8	575.865,738 379.654,246	8.626
8	575.865,738 379.654,246	9	575.860,004 379.664,668	11.895
9	575.860,004 379.664,668	10	575.846,236 379.657,443	15.549
10	575.846,236 379.657,443	1	575.818,72 379.643,005	31.074

\*\* Lungimile segmentelor sunt determinate în planul de proiecție Stereo 70 și sunt rotunjite la 1 milimetru.

\*\*\* Distanța dintre puncte este formată din segmente cumulate ce sunt mai mici decât valoarea 1 milimetru.



**DATE DESPRE IMOBILUL NR. 13045**

Oficiul de Cadastru și Publicitate Imobiliară PRAHOVA  
Biroul de Cadastru și Publicitate Imobiliară Ploiești

**A. Partea I. Descrierea imobilului**

TEREN Intravilan

Adresa: Loc. Strejnicu, Str Negoiesti, Nr. 84, Jud. Prahova

Nr. Crt	Nr cadastral Nr. topografic	Suprafața* (mp)	Observații / Referințe
A1		Din acte: 803 Masurata: 800	Sector cadastral:33 Teren imprejmuit;

**Construcții**

Crt	Nr cadastral Nr. topografic	Adresa	Observații / Referințe
A1.1		Loc. Strejnicu, Str Negoiesti, Nr. 84, Jud. Prahova	Nr. niveluri:1; S. construita la sol:119 mp; S. construita desfasurata:119 mp; Constructie de locuit, regim inaltime P
A1.2		Loc. Strejnicu, Str Negoiesti, Nr. 84, Jud. Prahova	Nr. niveluri:1; S. construita la sol:21 mp; S. construita desfasurata:21 mp; Constructie anexa, regim inaltime P

**B. Partea II. Proprietari și acte**

Inscrieri privitoare la dreptul de proprietate și alte drepturi reale		Referințe
/		
Act Administrativ nr. 113205, din 05/03/2003 emis de CJSDPAT PRAHOVA;		
B1	Intabulare, drept de PROPRIETATE, dobandit prin Reconstituire, cota actuala 1/1, cota initiala 1/1 1) NEACSU T GHEORGHE	A1
Act Administrativ nr. 19390, din 26/11/2024 emis de PRIMARIA COMUNEI TARGSORU VECHI;		
B2	Intabulare, drept de PROPRIETATE, dobandit prin Lege, cota actuala 1/1, cota initiala 1/1 1) NEACSU T GHEORGHE	A1.1, A1.2

**C. Partea III. SARCINI .**

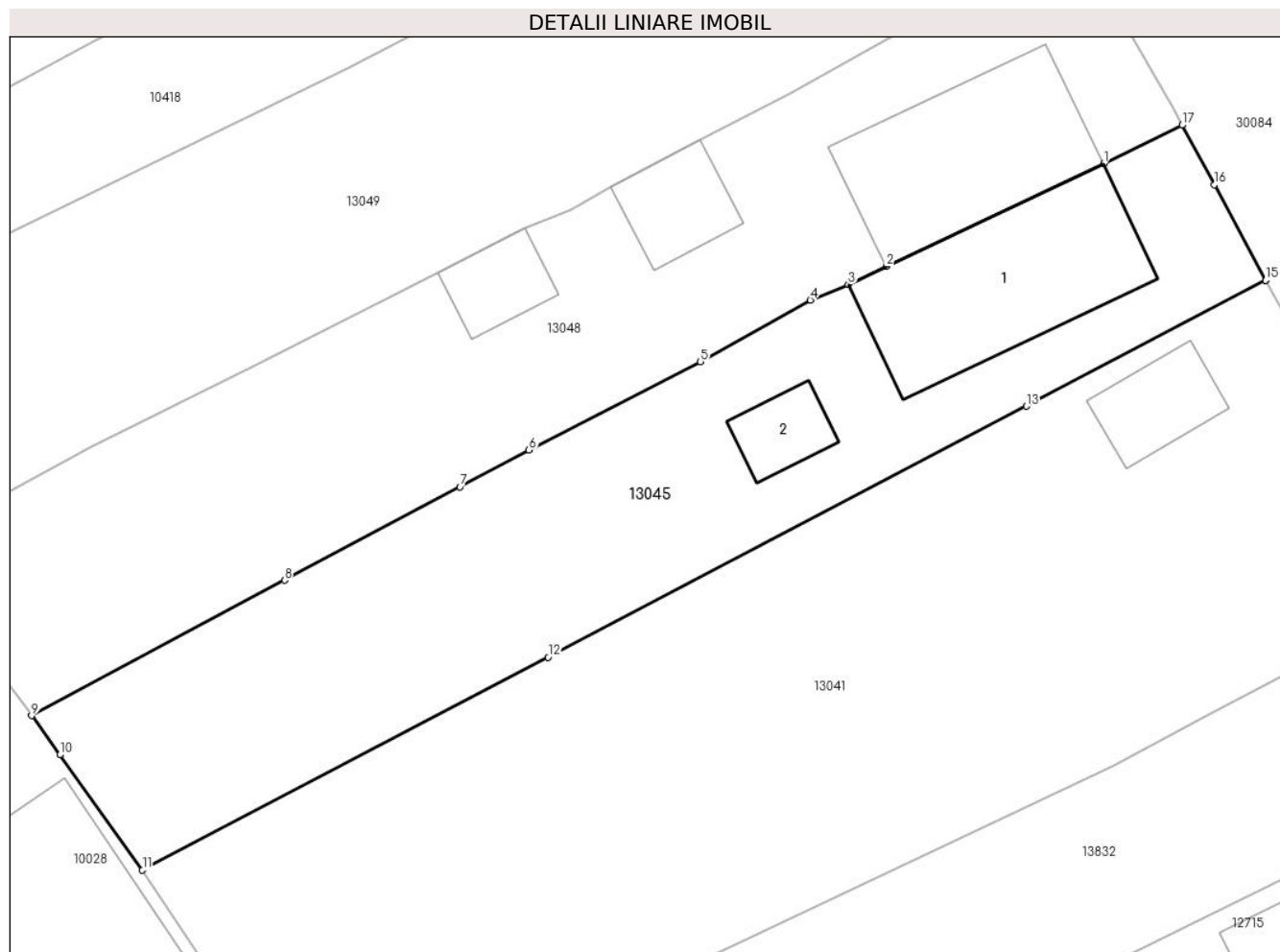
Inscrieri privind dezmembramintele dreptului de proprietate, drepturi reale de garanție și sarcini	Referințe
NU SUNT	

## Anexa Nr. 1 La Partea I

## Teren

Nr cadastral	Suprafața (mp)*	Observații / Referințe
	Din acte: 803 Masurata: 800	

\* Suprafața este determinată în planul de proiecție Stereo 70.



## Date referitoare la teren

Crt	Categorie folosință	Intra vilan	Suprafața (mp)	Tarla	Parcelă	Nr. topo	Observații / Referințe
1	curți constructii	DA	503	36	2105	-	
2	arabil	DA	297	36	2105	-	

## Date referitoare la construcții

Crt	Număr	Destinație construcție	Supraf. (mp)	Situație juridică	Observații / Referințe
A1.1		construcții de locuințe	119	Cu acte	Nr. niveluri:1; S. construita la sol:119 mp; S. construita desfasurata:119 mp; Constructie de locuit, regim inaltime P
A1.2		construcții anexa	21	Cu acte	Nr. niveluri:1; S. construita la sol:21 mp; S. construita desfasurata:21 mp; Constructie anexa, regim inaltime P

## Lungime Segmente

1) Valorile lungimilor segmentelor sunt obținute din proiecție în plan.

Punct început	X / Y	Punct sfârșit	X / Y	Lungime segment (** (m)
1	575.850,686 379.671,386	2	575.838,193 379.665,477	13.82

Punct început	X / Y	Punct sfârșit	X / Y	Lungime segment (** (m)
2	575.838,193 379.665,477	3	575.835,989 379.664,435	2.438
3	575.835,989 379.664,435	4	575.833,807 379.663,546	2.356
4	575.833,807 379.663,546	5	575.827,488 379.659,984	7.254
5	575.827,488 379.659,984	6	575.817,629 379.654,919	11.084
6	575.817,629 379.654,919	7	575.813,65 379.652,8	4.508
7	575.813,65 379.652,8	8	575.803,56 379.647,427	11.431
8	575.803,56 379.647,427	9	575.789,017 379.639,642	16.496
9	575.789,017 379.639,642	10	575.790,639 379.637,383	2.781
10	575.790,639 379.637,383	11	575.795,39 379.630,764	8.148
11	575.795,39 379.630,764	12	575.818,72 379.643,005	26.346
12	575.818,72 379.643,005	13	575.846,236 379.657,443	31.074
13	575.846,236 379.657,443	14	575.860,004 379.664,668	15.549
14	575.860,004 379.664,668	15	575.860,0 379.664,675	0.008
15	575.860,0 379.664,675	16	575.857,058 379.670,189	6.25
16	575.857,058 379.670,189	17	575.855,193 379.673,606	3.893
17	575.855,193 379.673,606	1	575.850,686 379.671,386	5.024

\*\* Lungimile segmentelor sunt determinate în planul de proiecție Stereo 70 și sunt rotunjite la 1 milimetru.

\*\*\* Distanța dintre puncte este formată din segmente cumulate ce sunt mai mici decât valoarea 1 milimetru.





**DATE DESPRE IMOBILUL NR. 13048**

Oficiul de Cadastru și Publicitate Imobiliară PRAHOVA  
Biroul de Cadastru și Publicitate Imobiliară Ploiești

**A. Partea I. Descrierea imobilului**

TEREN Intravilan

Adresa: Loc. Strejnicu, Str Negoiesti, Nr. 82, Jud. Prahova

Nr. Crt	Nr cadastral Nr. topografic	Suprafața* (mp)	Observații / Referințe
A1		Din acte: 897 Masurata: 880	Sector cadastral:33 Teren imprejmuit;

**Construcții**

Crt	Nr cadastral Nr. topografic	Adresa	Observații / Referințe
A1.1		Loc. Strejnicu, Str Negoiesti, Nr. 82, Jud. Prahova	Nr. niveluri:1; S. construita la sol:105 mp; S. construita desfasurata:105 mp; Constructie de locuit, regim inaltime P
A1.2		Loc. Strejnicu, Str Negoiesti, Nr. 82, Jud. Prahova	Nr. niveluri:1; S. construita la sol:32 mp; S. construita desfasurata:32 mp; Constructie anexa, regim inaltime P
A1.3		Loc. Strejnicu, Str Negoiesti, Nr. 82, Jud. Prahova	Nr. niveluri:1; S. construita la sol:24 mp; S. construita desfasurata:24 mp; Constructie anexa, regim inaltime P

**B. Partea II. Proprietari și acte**

Inscrieri privitoare la dreptul de proprietate și alte drepturi reale		Referințe
/		
Act Administrativ nr. 110031, din 28/11/2002 emis de CJSDPAT PRAHOVA;		
B1	Intabulare, drept de PROPRIETATE, dobandit prin Reconstituire, cota actuala 1/1, cota initiala 1/1 1) <b>NEACȘU T ION</b>	A1
Act Administrativ nr. 19390, din 26/11/2024 emis de PRIMARIA COMUNEI TARGSORU VECHI;		
B2	Intabulare, drept de PROPRIETATE, dobandit prin Lege, cota actuala 1/1, cota initiala 1/1 1) <b>NEACȘU T ION</b>	A1.1, A1.2, A1.3

**C. Partea III. SARCINI .**

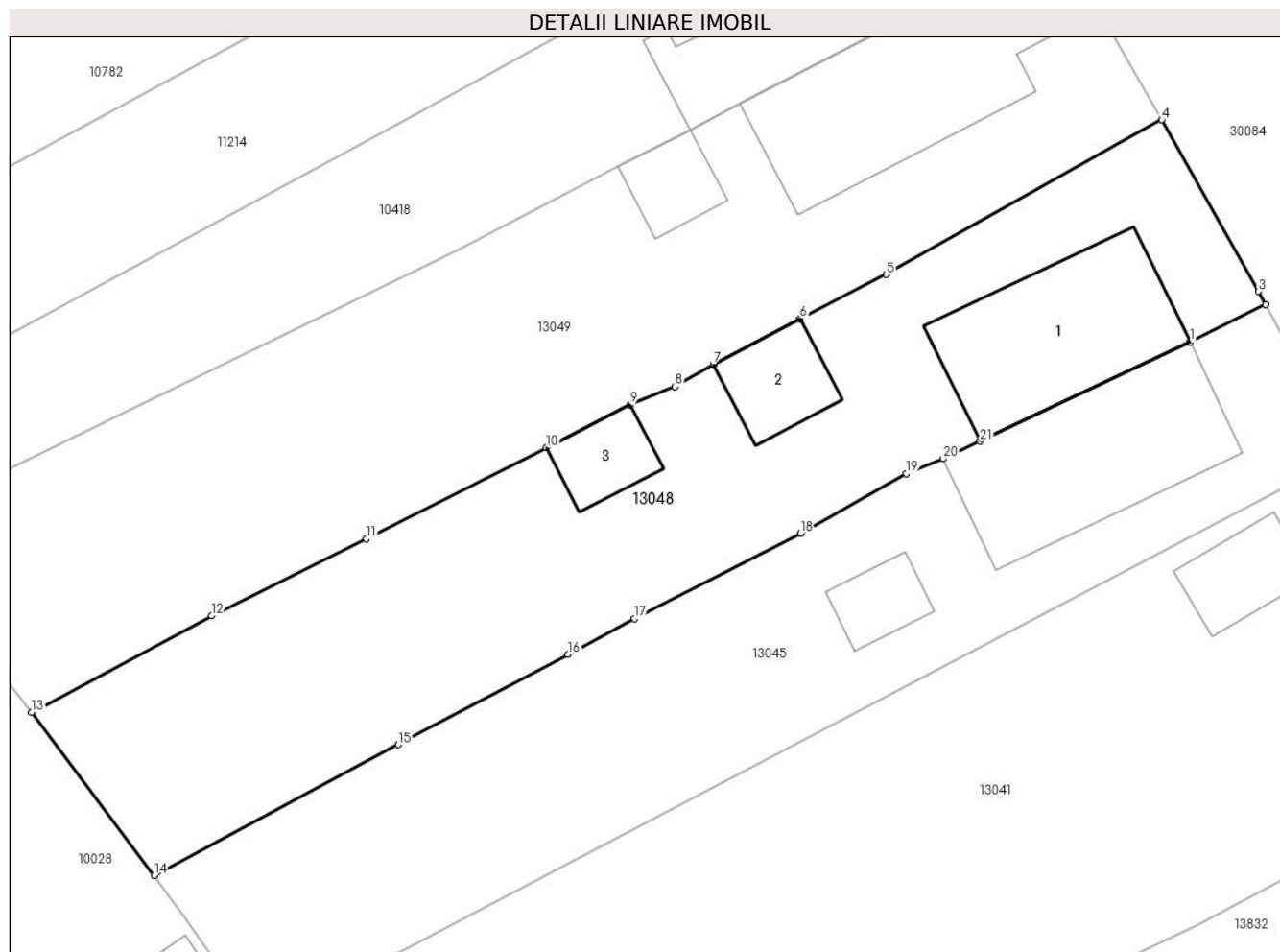
Inscrieri privind dezmembramintele dreptului de proprietate, drepturi reale de garanție și sarcini	Referințe
NU SUNT	

## Anexa Nr. 1 La Partea I

## Teren

Nr cadastral	Suprafaţa (mp)*	Observații / Referințe
	Din acte: 897 Masurata: 880	

\* Suprafața este determinată în planul de proiecție Stereo 70.



## Date referitoare la teren

Crt	Categorie folosință	Intravilan	Suprafața (mp)	Tarla	Parcelă	Nr. topo	Observații / Referințe
1	curți constructii	DA	880	36	2104	-	

## Date referitoare la construcții

Crt	Număr	Destinație construcție	Supraf. (mp)	Situație juridică	Observații / Referințe
A1.1		construcții de locuințe	105	Cu acte	Nr. niveluri:1; S. construita la sol:105 mp; S. construita desfasurata:105 mp; Constructie de locuit, regim inaltime P
A1.2		construcții anexa	32	Cu acte	Nr. niveluri:1; S. construita la sol:32 mp; S. construita desfasurata:32 mp; Constructie anexa, regim inaltime P
A1.3		construcții anexa	24	Cu acte	Nr. niveluri:1; S. construita la sol:24 mp; S. construita desfasurata:24 mp; Constructie anexa, regim inaltime P

## Lungime Segmente

1) Valorile lungimilor segmentelor sunt obținute din proiecție în plan.

Punct început	X / Y	Punct sfârșit	X / Y	Lungime segment (** (m)	Punct început	X / Y	Punct sfârșit	X / Y	Lungime segment (** (m)
---------------	-------	---------------	-------	-------------------------	---------------	-------	---------------	-------	-------------------------

Punct început	X / Y	Punct sfârșit	X / Y	Lungime segment (** (m)
1	575.850,686 379.671,386	2	575.855,193 379.673,606	5.024
3	575.854,761 379.674,397	4	575.849,009 379.684,617	11.727
5	575.832,605 379.675,403	6	575.827,468 379.672,767	5.774
7	575.822,31 379.670,068	8	575.820,029 379.668,742	2.638
9	575.817,358 379.667,66	10	575.812,359 379.665,088	5.622
11	575.801,668 379.659,666	12	575.792,43 379.655,091	10.309
13	575.781,732 379.649,341	14	575.789,017 379.639,642	12.13
15	575.803,56 379.647,427	16	575.813,65 379.652,8	11.431
17	575.817,629 379.654,919	18	575.827,488 379.659,984	11.084
19	575.833,807 379.663,546	20	575.835,989 379.664,435	2.356
21	575.838,193 379.665,477	1	575.850,686 379.671,386	13.82

Punct început	X / Y	Punct sfârșit	X / Y	Lungime segment (** (m)
2	575.855,193 379.673,606	3	575.854,761 379.674,397	0.901
4	575.849,009 379.684,617	5	575.832,605 379.675,403	18.815
6	575.827,468 379.672,767	7	575.822,31 379.670,068	5.821
8	575.820,029 379.668,742	9	575.817,358 379.667,66	2.882
10	575.812,359 379.665,088	11	575.801,668 379.659,666	11.987
12	575.792,43 379.655,091	13	575.781,732 379.649,341	12.145
14	575.789,017 379.639,642	15	575.803,56 379.647,427	16.496
16	575.813,65 379.652,8	17	575.817,629 379.654,919	4.508
18	575.827,488 379.659,984	19	575.833,807 379.663,546	7.254
20	575.835,989 379.664,435	21	575.838,193 379.665,477	2.438

\*\* Lungimile segmentelor sunt determinate în planul de proiecție Stereo 70 și sunt rotunjite la 1 milimetru.

\*\*\* Distanța dintre puncte este formată din segmente cumulate ce sunt mai mici decât valoarea 1 milimetru.



**DATE DESPRE IMOBILUL NR. 13049**

Oficiul de Cadastru și Publicitate Imobiliară PRAHOVA  
Biroul de Cadastru și Publicitate Imobiliară Ploiești

**A. Partea I. Descrierea imobilului**

TEREN Intravilan

Adresa: Loc. Strejnicu, Str Negoiesti, Nr. 80, Jud. Prahova

Nr. Crt	Nr cadastral Nr. topografic	Suprafața* (mp)	Observații / Referințe
A1		Din acte: 996 Masurata: 999	Sector cadastral:33 Teren imprejmuit;

**Construcții**

Crt	Nr cadastral Nr. topografic	Adresa	Observații / Referințe
A1.1		Loc. Strejnicu, Str Negoiesti, Nr. 80, Jud. Prahova	Nr. niveluri:1; S. construita la sol:133 mp; S. construita desfasurata:133 mp; Constructie de locuit, regim inaltime P
A1.2		Loc. Strejnicu, Str Negoiesti, Nr. 80, Jud. Prahova	Nr. niveluri:1; S. construita la sol:23 mp; S. construita desfasurata:23 mp; Constructie anexa, regim inaltime P

**B. Partea II. Proprietari și acte**

Inscrieri privitoare la dreptul de proprietate și alte drepturi reale	Referințe
/	
Act Administrativ nr. 71434, din 18/12/1997 emis de CJSDPAT PRAHOVA;	
B1	A1
Intabulare, drept de PROPRIETATE, dobandit prin Reconstituire, cota actuala 1/1, cota initiala 1/1 1) NIȚĂ NICOLAE	
Act Administrativ nr. 19390, din 26/11/2024 emis de PRIMARIA COMUNEI TARGSORU VECHI;	
B2	A1.1, A1.2
Intabulare, drept de PROPRIETATE, dobandit prin Lege, cota actuala 1/1, cota initiala 1/1 1) NIȚĂ NICOLAE	

**C. Partea III. SARCINI .**

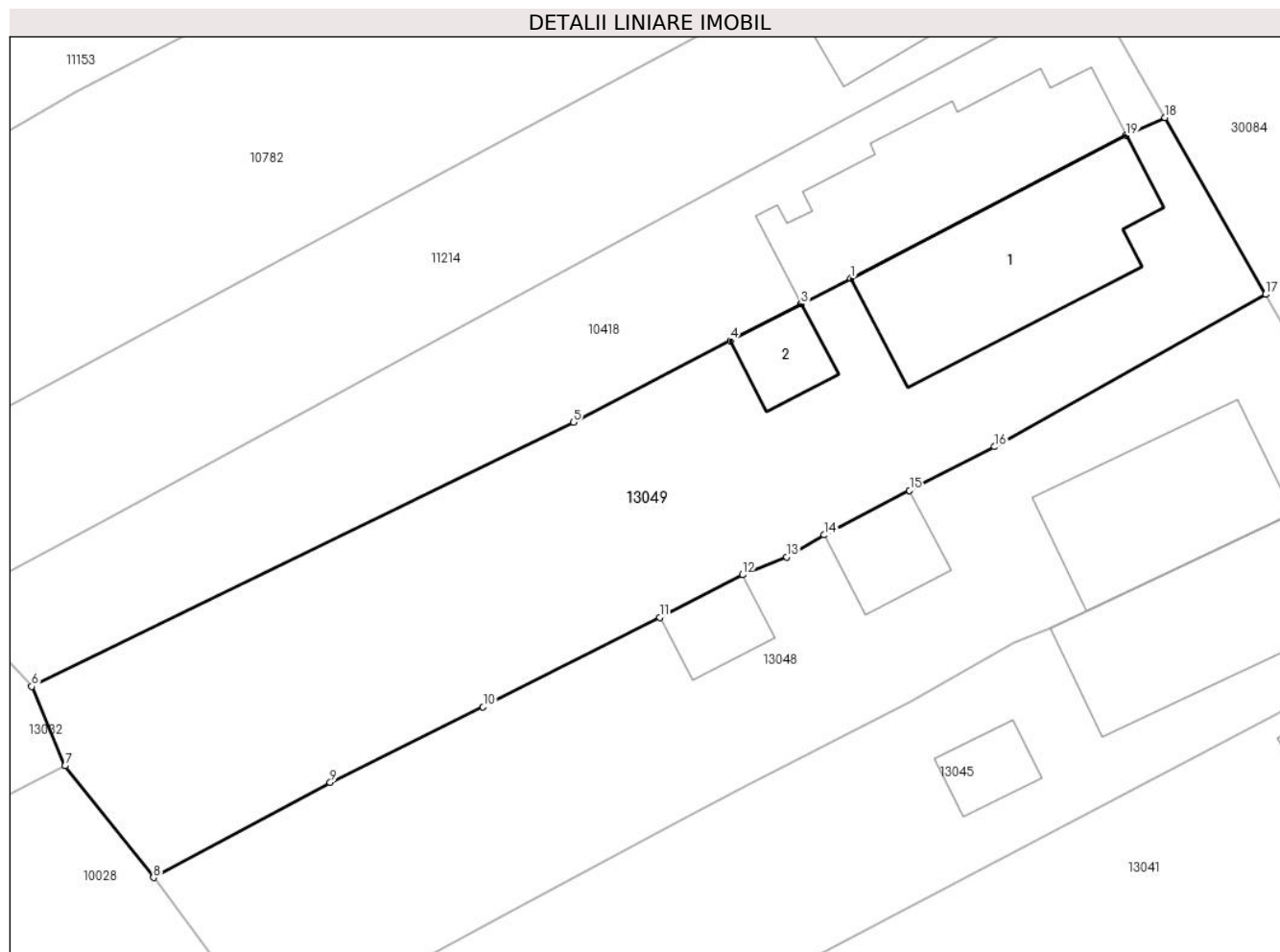
Inscrieri privind dezmembramintele dreptului de proprietate, drepturi reale de garanție și sarcini	Referințe
NU SUNT	

## Anexa Nr. 1 La Partea I

## Teren

Nr cadastral	Suprafața (mp)*	Observații / Referințe
	Din acte: 996 Masurata: 999	

\* Suprafața este determinată în planul de proiecție Stereo 70.



## Date referitoare la teren

Crt	Categorie folosință	Intra vilan	Suprafața (mp)	Tarla	Parcelă	Nr. topo	Observații / Referințe
1	curți constructii	DA	527	36	2100	-	
2	arabil	DA	473	36	2100	-	

## Date referitoare la construcții

Crt	Număr	Destinație construcție	Supraf. (mp)	Situație juridică	Observații / Referințe
A1.1		construcții de locuințe	133	Cu acte	Nr. niveluri:1; S. construita la sol:133 mp; S. construita desfasurata:133 mp; Constructie de locuit, regim inaltime P
A1.2		construcții anexa	23	Cu acte	Nr. niveluri:1; S. construita la sol:23 mp; S. construita desfasurata:23 mp; Constructie anexa, regim inaltime P

## Lungime Segmente

1) Valorile lungimilor segmentelor sunt obținute din proiecție în plan.

Punct început	X / Y	Punct sfârșit	X / Y	Lungime segment (** (m)
1	575.823,913 379.685,587	2	575.820,912 379.684,029	3.381

Punct început	X / Y	Punct sfârșit	X / Y	Lungime segment (** (m)
2	575.820,912 379.684,029	3	575.820,91 379.684,028	0.002
3	575.820,91 379.684,028	4	575.816,636 379.681,811	4.815
4	575.816,636 379.681,811	5	575.807,138 379.676,882	10.701
5	575.807,138 379.676,882	6	575.774,362 379.660,904	36.463
6	575.774,362 379.660,904	7	575.776,39 379.656,11	5.205
7	575.776,39 379.656,11	8	575.781,732 379.649,341	8.623
8	575.781,732 379.649,341	9	575.792,43 379.655,091	12.145
9	575.792,43 379.655,091	10	575.801,668 379.659,666	10.309
10	575.801,668 379.659,666	11	575.812,359 379.665,088	11.987
11	575.812,359 379.665,088	12	575.817,358 379.667,66	5.622
12	575.817,358 379.667,66	13	575.820,029 379.668,742	2.882
13	575.820,029 379.668,742	14	575.822,31 379.670,068	2.638
14	575.822,31 379.670,068	15	575.827,468 379.672,767	5.821
15	575.827,468 379.672,767	16	575.832,605 379.675,403	5.774
16	575.832,605 379.675,403	17	575.849,009 379.684,617	18.815
17	575.849,009 379.684,617	18	575.842,923 379.695,321	12.313
18	575.842,923 379.695,321	19	575.840,573 379.694,231	2.59
19	575.840,573 379.694,231	1	575.823,913 379.685,587	18.769

\*\* Lungimile segmentelor sunt determinate în planul de proiecție Stereo 70 și sunt rotunjite la 1 milimetru.

\*\*\* Distanța dintre puncte este formată din segmente cumulate ce sunt mai mici decât valoarea 1 milimetru.





**DATE DESPRE IMOBILUL NR. 13050**

Oficiul de Cadastru și Publicitate Imobiliară PRAHOVA  
Biroul de Cadastru și Publicitate Imobiliară Ploiești

**A. Partea I. Descrierea imobilului**

TEREN Intravilan

Adresa: Loc. Strejnicu, Jud. Prahova

Nr. Crt	Nr cadastral Nr. topografic	Suprafața* (mp)	Observații / Referințe
A1		1.082	Sector cadastral:33 Teren imprejmuit;

**B. Partea II. Proprietari și acte**

Inscrieri privitoare la dreptul de proprietate și alte drepturi reale		Referințe
/		
Act Normativ nr. 7, din 13/03/1996 emis de PARLAMENTUL ROMÂNIEI;		
B1	Inscrierea posesiei, drept de PROPRIETATE, dobandit prin Lege, cota actuala 1/1, cota initiala 1/1 1) NEIDENTIFICAT NEIDENTIFICAT	A1
B2	Se noteaza mentiunea proprietar neidentificat.	A1

**C. Partea III. SARCINI .**

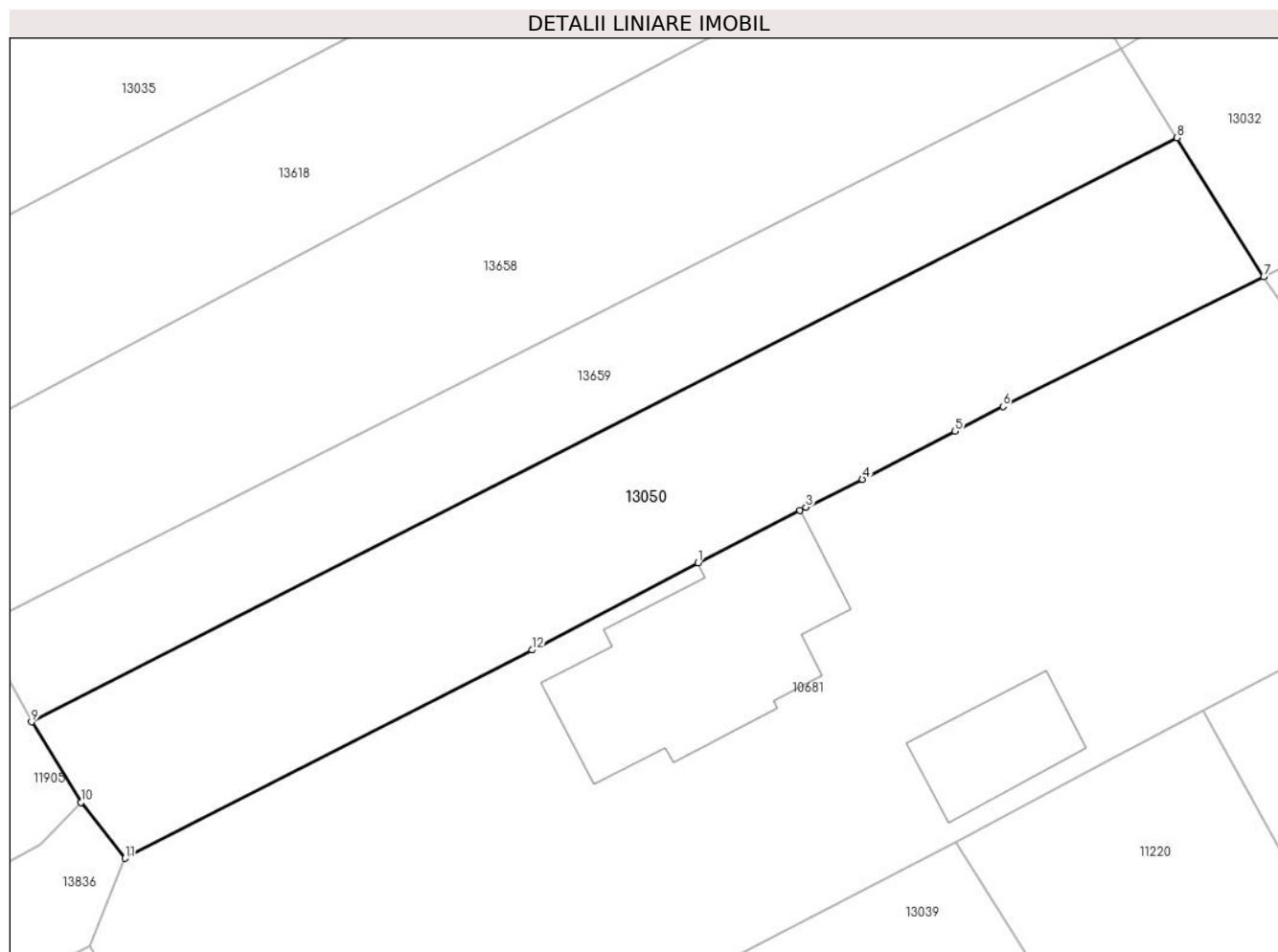
Inscrieri privind dezmembramintele dreptului de proprietate, drepturi reale de garanție și sarcini	Referințe
NU SUNT	

## Anexa Nr. 1 La Partea I

## Teren

Nr cadastral	Suprafața (mp)*	Observații / Referințe
	1.082	

\* Suprafața este determinată în planul de proiecție Stereo 70.



## Date referitoare la teren

Crt	Categorie folosință	Intravilan	Suprafața (mp)	Tarla	Parcelă	Nr. topo	Observații / Referințe
1	arabil	DA	1.082	36	2079	-	

## Lungime Segmente

1) Valorile lungimilor segmentelor sunt obținute din proiecție în plan.

Punct început	X / Y	Punct sfârșit	X / Y	Lungime segment (** (m)
1	575.717,913 379.626,426	2	575.725,26 379.630,199	8.259
2	575.725,26 379.630,199	3	575.725,704 379.630,428	0.5
3	575.725,704 379.630,428	4	575.729,765 379.632,441	4.533
4	575.729,765 379.632,441	5	575.736,437 379.635,893	7.512
5	575.736,437 379.635,893	6	575.739,897 379.637,68	3.894

Punct început	X / Y	Punct sfârșit	X / Y	Lungime segment (** (m)
6	575.739,897 379.637,68	7	575.758,69 379.647,02	20.986
7	575.758,69 379.647,02	8	575.752,436 379.657,043	11.814
8	575.752,436 379.657,043	9	575.669,897 379.614,976	92.641
9	575.669,897 379.614,976	10	575.673,448 379.609,167	6.808
10	575.673,448 379.609,167	11	575.676,625 379.605,146	5.125
11	575.676,625 379.605,146	12	575.705,969 379.620,15	32.957
12	575.705,969 379.620,15	1	575.717,913 379.626,426	13.492

\*\* Lungimile segmentelor sunt determinate în planul de proiecție Stereo 70 și sunt rotunjite la 1 milimetru.

\*\*\* Distanța dintre puncte este formată din segmente cumulate ce sunt mai mici decât valoarea 1 milimetru.



**DATE DESPRE IMOBILUL NR. 13051**

Oficiul de Cadastru și Publicitate Imobiliară PRAHOVA  
Biroul de Cadastru și Publicitate Imobiliară Ploiești

**A. Partea I. Descrierea imobilului**

TEREN Intravilan

Adresa: Loc. Strejnicu, Str Negoiesti, Nr. 66, Jud. Prahova

Nr. Crt	Nr cadastral Nr. topografic	Suprafața* (mp)	Observații / Referințe
A1		Din acte: 1.270 Masurata: 1.191	Sector cadastral:33 Teren imprejmuit;

**Construcții**

Crt	Nr cadastral Nr. topografic	Adresa	Observații / Referințe
A1.1		Loc. Strejnicu, Str Negoiesti, Nr. 66, Jud. Prahova	Nr. niveluri:1; S. construita la sol:89 mp; S. construita desfasurata:89 mp; Constructie de locuit, regim inaltime P
A1.2		Loc. Strejnicu, Str Negoiesti, Nr. 66, Jud. Prahova	Nr. niveluri:1; S. construita la sol:62 mp; S. construita desfasurata:62 mp; Constructie anexa, regim inaltime P

**B. Partea II. Proprietari și acte**

Inscrieri privitoare la dreptul de proprietate și alte drepturi reale		Referințe
/		
Act Notarial nr. 56, din 11/04/2008 emis de NP DRĂGAN NICOLETA;		
B1	Intabulare, drept de PROPRIETATE, cu titlu de moștenire, dobandit prin Succesiune, cota actuala 1/2, cota initiala 1/2 1) <b>NEACȘU MARIAN</b>	A1
B2	Intabulare, drept de PROPRIETATE, cu titlu de moștenire, dobandit prin Succesiune, cota actuala 1/2, cota initiala 1/2 1) <b>SIMINA NICOLETA</b>	A1
Act Administrativ nr. 19390, din 26/11/2024 emis de PRIMARIA COMUNEI TARGSORU VECHI;		
B3	Intabulare, drept de PROPRIETATE, dobandit prin Lege, cota actuala 1/1, cota initiala 1/1 1) <b>NEACȘU MARIAN</b> 2) <b>SIMINA NICOLETA</b>	A1.1, A1.2

**C. Partea III. SARCINI .**

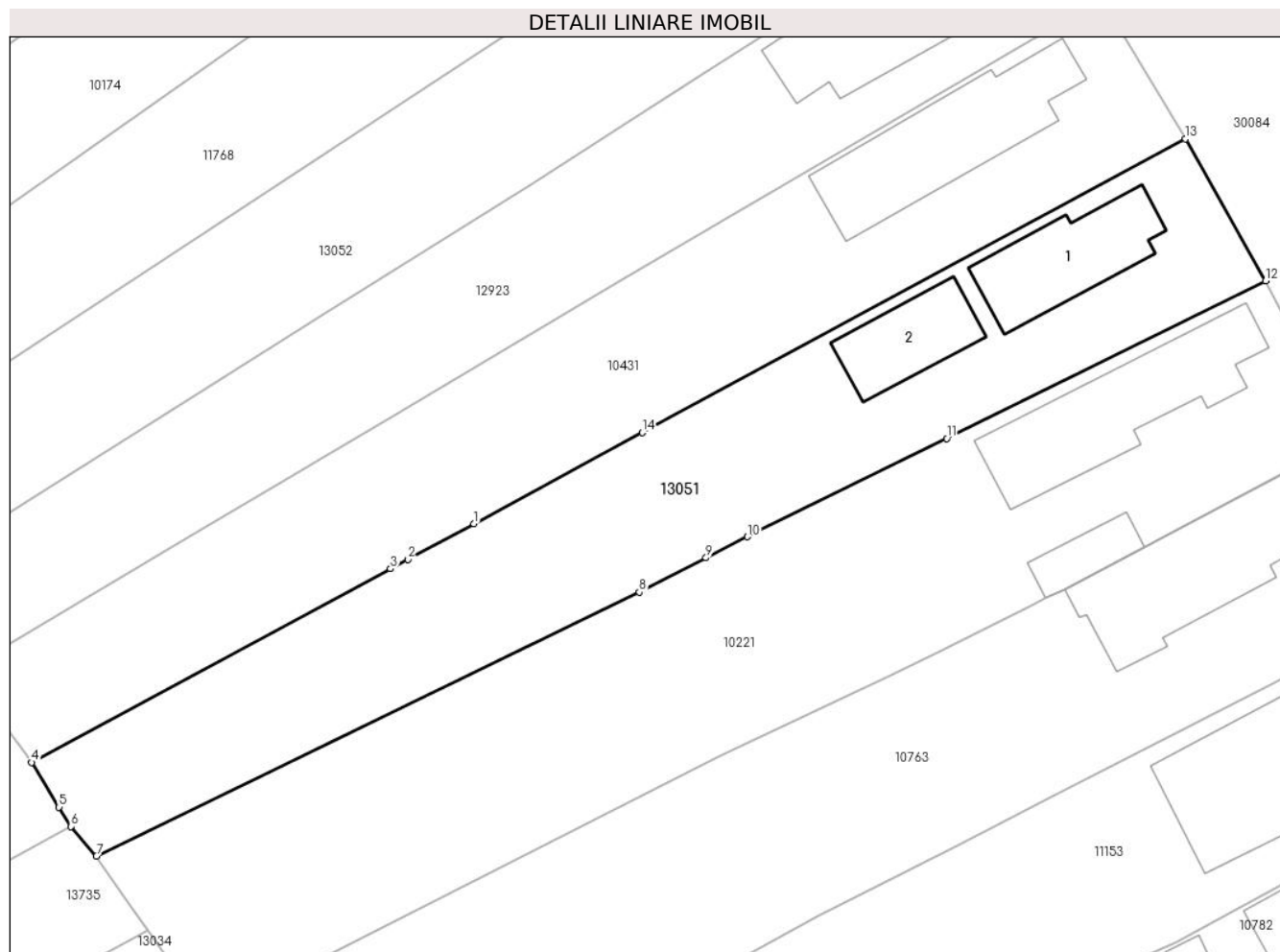
Inscrieri privind dezmembramintele dreptului de proprietate, drepturi reale de garanție și sarcini	Referințe
NU SUNT	

## Anexa Nr. 1 La Partea I

## Teren

Nr cadastral	Suprafața (mp)*	Observații / Referințe
	Din acte: 1.270 Masurata: 1.191	

\* Suprafața este determinată în planul de proiecție Stereo 70.



## Date referitoare la teren

Crt	Categorie folosință	Intra vilan	Suprafața (mp)	Tarla	Parcelă	Nr. topo	Observații / Referințe
1	curți constructii	DA	617	36	2043, 2044, 2045	-	
2	arabil	DA	426	36	2043, 2044, 2045	-	
3	arabil	DA	149	36	2043, 2044, 2045	-	

## Date referitoare la construcții

Crt	Număr	Destinație construcție	Supraf. (mp)	Situație juridică	Observații / Referințe
A1.1		construcții de locuințe	89	Cu acte	Nr. niveluri:1; S. construita la sol:89 mp; S. construita desfasurata:89 mp; Constructie de locuit, regim inaltime P
A1.2		construcții anexa	62	Cu acte	Nr. niveluri:1; S. construita la sol:62 mp; S. construita desfasurata:62 mp; Constructie anexa, regim inaltime P

**Lungime Segmente**

1) Valorile lungimilor segmentelor sunt obținute din proiecție în plan.

Punct început	X / Y	Punct sfârșit	X / Y	Lungime segment (** (m)
1	575.742,6 379.741,442	2	575.737,251 379.738,55	6.081
2	575.737,251 379.738,55	3	575.735,845 379.737,791	1.598
3	575.735,845 379.737,791	4	575.706,786 379.722,104	33.023
4	575.706,786 379.722,104	5	575.709,004 379.718,487	4.243
5	575.709,004 379.718,487	6	575.709,964 379.716,922	1.836
6	575.709,964 379.716,922	7	575.712,023 379.714,515	3.168
7	575.712,023 379.714,515	8	575.755,99 379.735,908	48.895
8	575.755,99 379.735,908	9	575.761,402 379.738,666	6.074
9	575.761,402 379.738,666	10	575.764,763 379.740,379	3.772
10	575.764,763 379.740,379	11	575.780,894 379.748,351	17.993
11	575.780,894 379.748,351	12	575.806,728 379.761,118	28.817
12	575.806,728 379.761,118	13	575.800,237 379.772,597	13.187
13	575.800,237 379.772,597	14	575.756,244 379.748,817	50.009
14	575.756,244 379.748,817	1	575.742,6 379.741,442	15.51

\*\* Lungimile segmentelor sunt determinate în planul de proiecție Stereo 70 și sunt rotunjite la 1 milimetru.

\*\*\* Distanța dintre puncte este formată din segmente cumulate ce sunt mai mici decât valoarea 1 milimetru.





**DATE DESPRE IMOBILUL NR. 13052**

Oficiul de Cadastru și Publicitate Imobiliară PRAHOVA  
Biroul de Cadastru și Publicitate Imobiliară Ploiești

**A. Partea I. Descrierea imobilului**

TEREN Intravilan

Adresa: Loc. Strejnicu, Str Negoiesti, Nr. 60, Jud. Prahova

Nr. Crt	Nr cadastral Nr. topografic	Suprafața* (mp)	Observații / Referințe
A1		Din acte: 2.999 Masurata: 3.061	Sector cadastral:33 Teren imprejmuit;

**Construcții**

Crt	Nr cadastral Nr. topografic	Adresa	Observații / Referințe
A1.1		Loc. Strejnicu, Str Negoiesti, Nr. 60, Jud. Prahova	Nr. niveluri:1; S. construita la sol:108 mp; S. construita desfasurata:108 mp; Constructie de locuit, regim inaltime P

**B. Partea II. Proprietari și acte**

Inscrieri privitoare la dreptul de proprietate și alte drepturi reale		Referințe
/		
Act Administrativ nr. 114561, din 30/10/2003 emis de CJSDPAT PRAHOVA;		
B1	Intabulare, drept de PROPRIETATE, dobandit prin Reconstituire, cota actuala 1/1, cota initiala 1/1 1) NEACSU ZAMFIR 2) NEACSU TUDOR 3) CONSTANTIN VIORICA 4) NEACSU DUMITRU 5) NEACSU GHEORGHE 6) PANAIT ALEXANDRINA 7) NEACSU ION 8) OSICEANU TUDORA 9) NEACSU MARIN	A1
Act Administrativ nr. 19390, din 26/11/2024 emis de PRIMARIA COMUNEI TARGSORU VECHI;		
B2	Intabulare, drept de PROPRIETATE, dobandit prin Lege, cota actuala 1/1, cota initiala 1/1 1) NEACSU ZAMFIR 2) NEACSU TUDOR 3) CONSTANTIN VIORICA 4) NEACSU DUMITRU 5) NEACSU GHEORGHE 6) PANAIT ALEXANDRINA 7) OSICEANU TUDORA 8) NEACSU ION 9) NEACSU MARIN	A1.1

**C. Partea III. SARCINI .**

Inscrieri privind dezmembramintele dreptului de proprietate, drepturi reale de garanție și sarcini	Referințe
NU SUNT	

## Anexa Nr. 1 La Partea I

## Teren

Nr cadastral	Suprafața (mp)*	Observații / Referințe
	Din acte: 2.999 Masurata: 3.061	

\* Suprafața este determinată în planul de proiecție Stereo 70.



## Date referitoare la teren

Crt	Categorie folosință	Intra vilan	Suprafața (mp)	Tarla	Parcelă	Nr. topo	Observații / Referințe
1	curți constructii	DA	378	36	2037, 2038	-	
2	arabil	DA	2.683	36	2037, 2038	-	

## Date referitoare la construcții

Crt	Număr	Destinație construcție	Supraf. (mp)	Situație juridică	Observații / Referințe
A1.1		construcții de locuințe	108	Cu acte	Nr. niveluri:1; S. construita la sol:108 mp; S. construita desfasurata:108 mp; Constructie de locuit, regim inaltime P

## Lungime Segmente

1) Valorile lungimilor segmentelor sunt obținute din proiecție în plan.

Punct început	X / Y	Punct sfârșit	X / Y	Lungime segment (** (m)	Punct început	X / Y	Punct sfârșit	X / Y	Lungime segment (** (m)
1	575.731,612 379.759,085	2	575.746,971 379.768,741	18.142	2	575.746,971 379.768,741	3	575.760,936 379.777,694	16.588
3	575.760,936 379.777,694	4	575.761,979 379.778,366	1.241	4	575.761,979 379.778,366	5	575.787,114 379.794,558	29.899

Punct început	X / Y	Punct sfârșit	X / Y	Lungime segment (** (m)
5	575.787,114 379.794,558	6	575.780,006 379.805,919	13.401
7	575.760,362 379.791,256	8	575.754,717 379.787,444	6.812
9	575.745,064 379.780,925	10	575.715,696 379.761,663	35.121
11	575.688,88 379.744,044	12	575.671,378 379.733,977	20.191
13	575.666,579 379.731,217	14	575.651,39 379.723,221	17.165
15	575.643,611 379.719,207	16	575.652,408 379.703,406	18.085
17	575.660,305 379.690,201	18	575.709,964 379.716,922	56.392
19	575.709,004 379.718,487	20	575.706,786 379.722,104	4.243
21	575.701,29 379.729,492	22	575.699,202 379.732,737	3.859
23	575.696,465 379.736,99	1	575.731,612 379.759,085	41.515

Punct început	X / Y	Punct sfârșit	X / Y	Lungime segment (** (m)
6	575.780,006 379.805,919	7	575.760,362 379.791,256	24.513
8	575.754,717 379.787,444	9	575.745,064 379.780,925	11.648
10	575.715,696 379.761,663	11	575.688,88 379.744,044	32.086
12	575.671,378 379.733,977	13	575.666,579 379.731,217	5.536
14	575.651,39 379.723,221	15	575.643,611 379.719,207	8.754
16	575.652,408 379.703,406	17	575.660,305 379.690,201	15.386
18	575.709,964 379.716,922	19	575.709,004 379.718,487	1.836
20	575.706,786 379.722,104	21	575.701,29 379.729,492	9.208
22	575.699,202 379.732,737	23	575.696,465 379.736,99	5.058

\*\* Lungimile segmentelor sunt determinate în planul de proiecție Stereo 70 și sunt rotunjite la 1 milimetru.

\*\*\* Distanța dintre puncte este formată din segmente cumulate ce sunt mai mici decât valoarea 1 milimetru.



**DATE DESPRE IMOBILUL NR. 13054**

Oficiul de Cadastru și Publicitate Imobiliară PRAHOVA  
Biroul de Cadastru și Publicitate Imobiliară Ploiești

**A. Partea I. Descrierea imobilului**

TEREN Intravilan

Adresa: Loc. Strejnicu, Str. Negoiesti, Nr. 54, Jud. Prahova

Nr. Crt	Nr cadastral Nr. topografic	Suprafața* (mp)	Observații / Referințe
A1		2.106	Sector cadastral:33 Teren imprejmuit;

**B. Partea II. Proprietari și acte**

Inscrieri privitoare la dreptul de proprietate și alte drepturi reale		Referințe
/		
Act Normativ nr. 7, din 13/03/1996 emis de PARLAMENTUL ROMÂNIEI;		
B1	Inscrierea posesiei, drept de PROPRIETATE, dobandit prin Lege, cota actuala 1/1, cota initiala 1/1 1) NEIDENTIFICAT NEIDENTIFICAT	A1
B2	Se noteaza mentiunea proprietar neidentificat.	A1

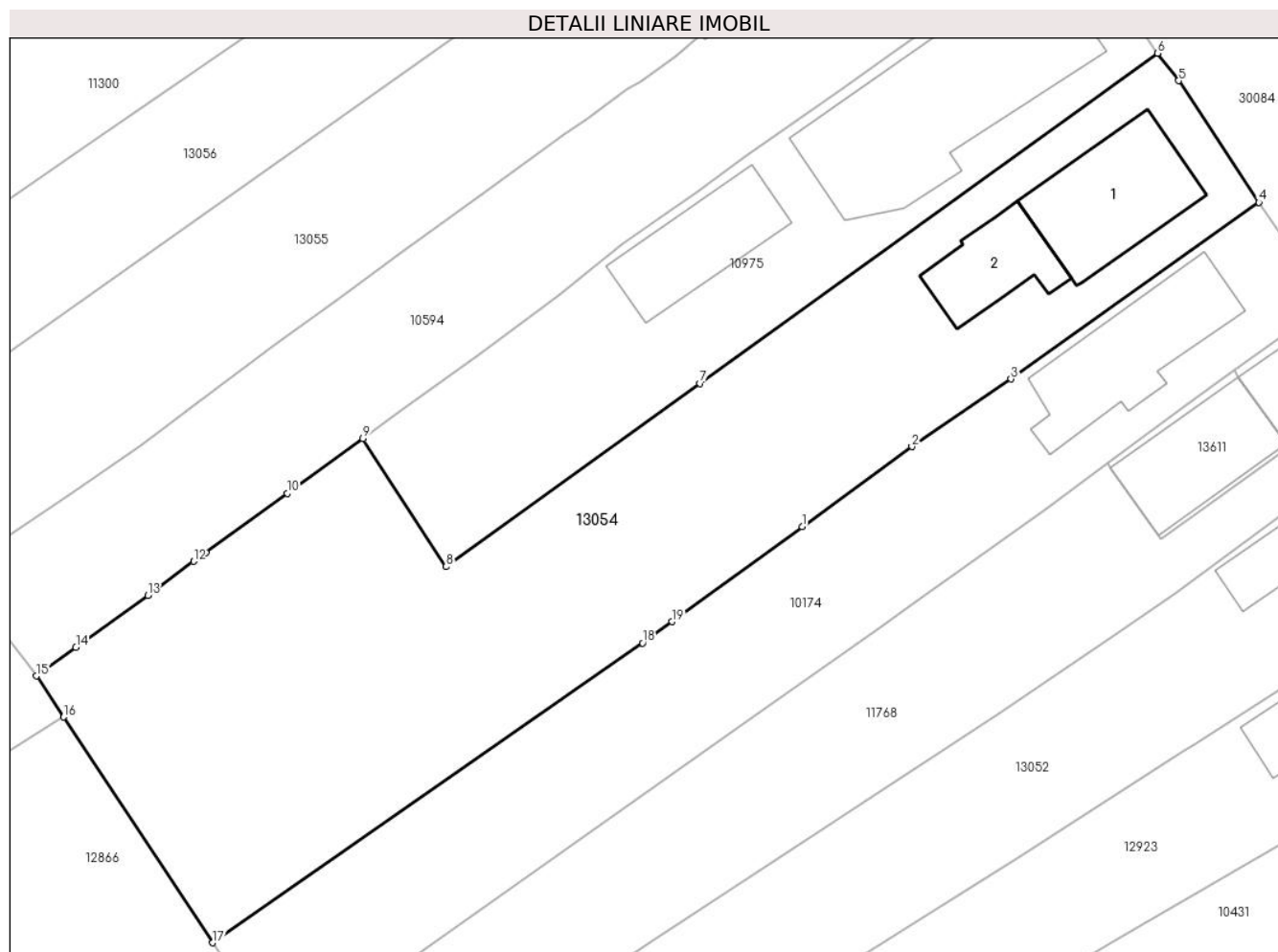
**C. Partea III. SARCINI .**

Inscrieri privind dezmembramintele dreptului de proprietate, drepturi reale de garanție și sarcini	Referințe
NU SUNT	

### Teren

Nr cadastral	Suprafața (mp)*	Observații / Referințe
	2.106	

\* Suprafața este determinată în planul de proiecție Stereo 70.



### Date referitoare la teren

Crt	Categorie folosință	Intravilan	Suprafața (mp)	Tarla	Parcelă	Nr. topo	Observații / Referințe
1	curți construcții	DA	737	36	1990, 1993, 1994	-	
2	arabil	DA	1.369	36	1990, 1993, 1994	-	

### Date referitoare la construcții

Crt	Număr	Destinație construcție	Supraf. (mp)	Situație juridică	Observații / Referințe
A1.1		construcții de locuințe	121	Fara acte	Nr. niveluri:1; S. construita la sol:121 mp; S. construita desfasurata:121 mp; Constructie de locuit, regim inaltime P
A1.2		construcții anexa	67	Fara acte	Nr. niveluri:1; S. construita la sol:67 mp; S. construita desfasurata:67 mp; Constructie anexa, regim inaltime P

### Lungime Segmente

1) Valorile lungimilor segmentelor sunt obținute din proiecție în plan.

Punct început	X / Y	Punct sfârșit	X / Y	Lungime segment (** (m)
1	575.728,289 379.797,005	2	575.737,714 379.803,868	11.659

Punct început	X / Y	Punct sfârșit	X / Y	Lungime segment (** (m)
2	575.737,714 379.803,868	3	575.746,214 379.809,669	10.291
3	575.746,214 379.809,669	4	575.767,485 379.824,819	26.115
4	575.767,485 379.824,819	5	575.760,602 379.835,256	12.502
5	575.760,602 379.835,256	6	575.758,802 379.837,606	2.96
6	575.758,802 379.837,606	7	575.719,533 379.809,289	48.414
7	575.719,533 379.809,289	8	575.697,743 379.793,577	26.864
8	575.697,743 379.793,577	9	575.690,601 379.804,558	13.099
9	575.690,601 379.804,558	10	575.684,086 379.799,874	8.024
10	575.684,086 379.799,874	11	575.677,123 379.794,788	8.623
11	575.677,123 379.794,788	12	575.676,071 379.794,031	1.296
12	575.676,071 379.794,031	13	575.672,137 379.791,119	4.894
13	575.672,137 379.791,119	14	575.665,965 379.786,654	7.618
14	575.665,965 379.786,654	15	575.662,579 379.784,207	4.178
15	575.662,579 379.784,207	16	575.664,915 379.780,686	4.225
16	575.664,915 379.780,686	17	575.677,715 379.761,326	23.209
17	575.677,715 379.761,326	18	575.714,596 379.787,035	44.957
18	575.714,596 379.787,035	19	575.717,109 379.788,865	3.109
19	575.717,109 379.788,865	1	575.728,289 379.797,005	13.829

\*\* Lungimile segmentelor sunt determinate în planul de proiecție Stereo 70 și sunt rotunjite la 1 milimetru.

\*\*\* Distanța dintre puncte este formată din segmente cumulate ce sunt mai mici decât valoarea 1 milimetru.





**DATE DESPRE IMOBILUL NR. 13055**

Oficiul de Cadastru și Publicitate Imobiliară PRAHOVA  
Biroul de Cadastru și Publicitate Imobiliară Ploiești

**A. Partea I. Descrierea imobilului**

TEREN Intravilan

Adresa: Loc. Strejnicu, Str Negoiesti, Nr. 48, Jud. Prahova

Nr. Crt	Nr cadastral Nr. topografic	Suprafața* (mp)	Observații / Referințe
A1		Din acte: 1.300 Masurata: 1.396	Sector cadastral:33 Teren imprejmuit;

**Construcții**

Crt	Nr cadastral Nr. topografic	Adresa	Observații / Referințe
A1.1		Loc. Strejnicu, Str Negoiesti, Nr. 48, Jud. Prahova	Nr. niveluri:1; S. construita la sol:158 mp; S. construita desfasurata:158 mp; Constructie de locuit, regim inaltime P

**B. Partea II. Proprietari și acte**

Inscrieri privitoare la dreptul de proprietate și alte drepturi reale		Referințe
/		
Act Administrativ nr. 180176, din 22/11/2002 emis de CJSDPAT PRAHOVA;		
B1	Intabulare, drept de PROPRIETATE, dobandit prin Reconstituire, cota actuala 1/1, cota initiala 1/1 1) MARGARIT N GHEORGHE DEFUNCT:Da	A1
Act Administrativ nr. 19390, din 26/11/2024 emis de PRIMARIA COMUNEI TARGSORU VECHI;		
B2	Intabulare, drept de PROPRIETATE, dobandit prin Lege, cota actuala 1/1, cota initiala 1/1 1) MARGARIT N GHEORGHE DEFUNCT:Da	A1.1

**C. Partea III. SARCINI .**

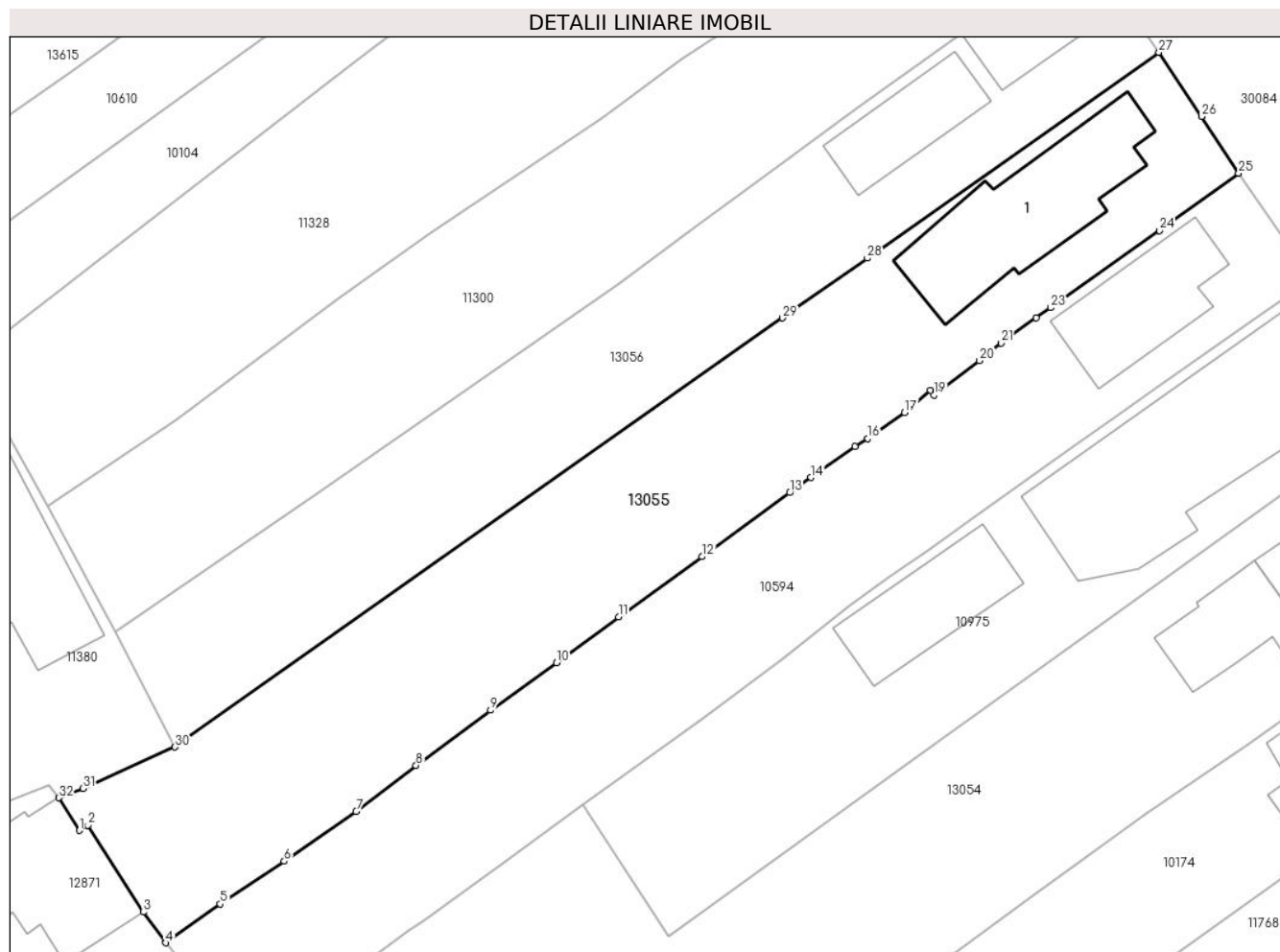
Inscrieri privind dezmembramintele dreptului de proprietate, drepturi reale de garanție și sarcini	Referințe
NU SUNT	

## Anexa Nr. 1 La Partea I

## Teren

Nr cadastral	Suprafața (mp)*	Observații / Referințe
	Din acte: 1.300 Masurata: 1.396	

\* Suprafața este determinată în planul de proiecție Stereo 70.



## Date referitoare la teren

Crt	Categorie folosință	Intravilan	Suprafața (mp)	Tarla	Parcelă	Nr. topo	Observații / Referințe
1	curți constructii	DA	469	36	1988, 1989	-	
2	arabil	DA	926	36	1988, 1989	-	

## Date referitoare la construcții

Crt	Număr	Destinație construcție	Supraf. (mp)	Situație juridică	Observații / Referințe
A1.1		construcții de locuințe	158	Cu acte	Nr. niveluri:1; S. construita la sol:158 mp; S. construita desfasurata:158 mp; Construcție de locuit, regim înaltim P

## Lungime Segmente

1) Valorile lungimilor segmentelor sunt obținute din proiecție în plan.

Punct început	X / Y	Punct sfârșit	X / Y	Lungime segment (** (m))	Punct început	X / Y	Punct sfârșit	X / Y	Lungime segment (** (m))
1	575.648,502 379.802,421	2	575.649,199 379.802,865	0.826	2	575.649,199 379.802,865	3	575.653,827 379.795,599	8.615
3	575.653,827 379.795,599	4	575.655,706 379.793,034	3.18	4	575.655,706 379.793,034	5	575.660,264 379.796,274	5.592

Punct început	X / Y	Punct sfârșit	X / Y	Lungime segment (** (m)
5	575.660,264 379.796,274	6	575.665,617 379.799,846	6.435
7	575.671,636 379.804,007	8	575.676,636 379.807,863	6.314
9	575.682,858 379.812,48	10	575.688,377 379.816,449	6.798
11	575.693,563 379.820,276	12	575.700,542 379.825,309	8.605
13	575.707,869 379.830,658	14	575.709,654 379.831,92	2.186
15	575.713,336 379.834,521	16	575.714,414 379.835,18	1.263
17	575.717,48 379.837,373	18	575.719,654 379.839,228	2.858
19	575.719,924 379.838,835	20	575.723,753 379.841,693	4.778
21	575.725,531 379.843,176	22	575.728,475 379.845,266	3.61
23	575.729,687 379.846,127	24	575.738,805 379.852,568	11.164
25	575.745,407 379.857,358	26	575.742,303 379.862,1	5.668
27	575.738,749 379.867,466	28	575.714,368 379.850,257	29.843
29	575.707,286 379.845,259	30	575.656,479 379.809,398	62.188
31	575.648,806 379.805,926	32	575.646,763 379.805,152	2.185

Punct început	X / Y	Punct sfârșit	X / Y	Lungime segment (** (m)
6	575.665,617 379.799,846	7	575.671,636 379.804,007	7.317
8	575.676,636 379.807,863	9	575.682,858 379.812,48	7.748
10	575.688,377 379.816,449	11	575.693,563 379.820,276	6.445
12	575.700,542 379.825,309	13	575.707,869 379.830,658	9.072
14	575.709,654 379.831,92	15	575.713,336 379.834,521	4.508
16	575.714,414 379.835,18	17	575.717,48 379.837,373	3.77
18	575.719,654 379.839,228	19	575.719,924 379.838,835	0.477
20	575.723,753 379.841,693	21	575.725,531 379.843,176	2.315
22	575.728,475 379.845,266	23	575.729,687 379.846,127	1.487
24	575.738,805 379.852,568	25	575.745,407 379.857,358	8.157
26	575.742,303 379.862,1	27	575.738,749 379.867,466	6.436
28	575.714,368 379.850,257	29	575.707,286 379.845,259	8.668
30	575.656,479 379.809,398	31	575.648,806 379.805,926	8.422
32	575.646,763 379.805,152	1	575.648,502 379.802,421	3.238

\*\* Lungimile segmentelor sunt determinate în planul de proiecție Stereo 70 și sunt rotunjite la 1 milimetru.

\*\*\* Distanța dintre puncte este formată din segmente cumulate ce sunt mai mici decât valoarea 1 milimetru.



**DATE DESPRE IMOBILUL NR. 13056**

Oficiul de Cadastru și Publicitate Imobiliară PRAHOVA  
Biroul de Cadastru și Publicitate Imobiliară Ploiești

**A. Partea I. Descrierea imobilului**

TEREN Intravilan

Adresa: Loc. Strejnicu, Str Negoiesti, Nr. 46, Jud. Prahova

Nr. Crt	Nr cadastral Nr. topografic	Suprafața* (mp)	Observații / Referințe
A1		Din acte: 1.166 Masurata: 1.059	Sector cadastral:33 Teren imprejmuit;

**Construcții**

Crt	Nr cadastral Nr. topografic	Adresa	Observații / Referințe
A1.1		Loc. Strejnicu, Str Negoiesti, Nr. 46, Jud. Prahova	Nr. niveluri:1; S. construita la sol:61 mp; S. construita desfasurata:61 mp; Constructie de locuit, regim inaltime P
A1.2		Loc. Strejnicu, Str Negoiesti, Nr. 46, Jud. Prahova	Nr. niveluri:1; S. construita la sol:70 mp; S. construita desfasurata:70 mp; Constructie anexa, regim inaltime P

**B. Partea II. Proprietari și acte**

Inscrieri privitoare la dreptul de proprietate și alte drepturi reale		Referințe
/		
Act Administrativ nr. 410, din 30/05/2006 emis de CJSDPAT PRAHOVA;		
B1	Intabulare, drept de PROPRIETATE, dobandit prin Reconstituire, cota actuala 1/1, cota initiala 1/1 1) ILIE NICOLAE ION	A1
Act Administrativ nr. 19390, din 26/11/2024 emis de PRIMARIA COMUNEI TARGSORU VECHI;		
B2	Intabulare, drept de PROPRIETATE, dobandit prin Lege, cota actuala 1/1, cota initiala 1/1 1) ILIE NICOLAE ION	A1.1, A1.2

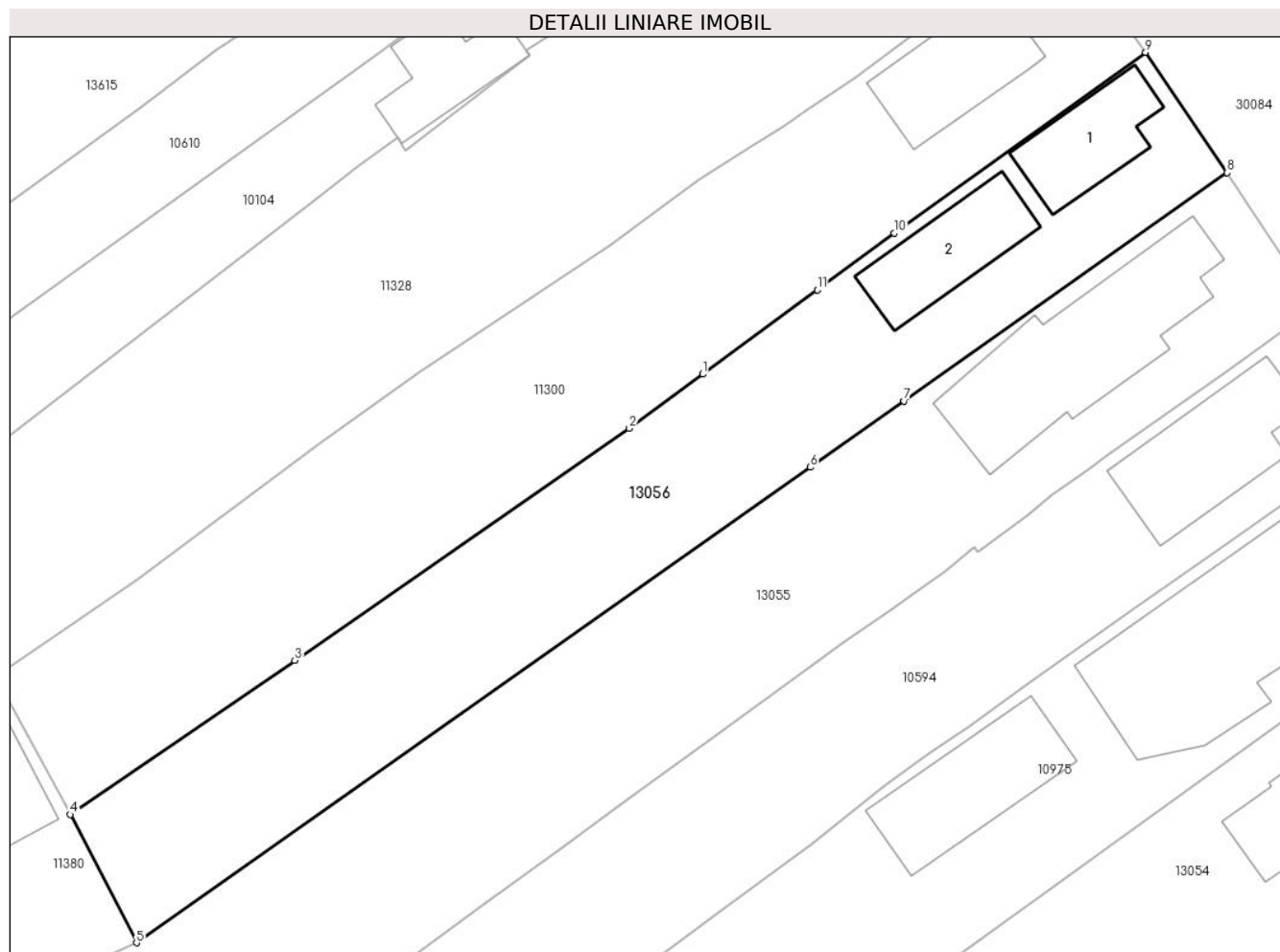
**C. Partea III. SARCINI .**

Inscrieri privind dezmembramintele dreptului de proprietate, drepturi reale de garanție și sarcini	Referințe
NU SUNT	

**Anexa Nr. 1 La Partea I****Teren**

Nr cadastral	Suprafața (mp)*	Observații / Referințe
	Din acte: 1.166 Masurata: 1.059	

\* Suprafața este determinată în planul de proiecție Stereo 70.

**Date referitoare la teren**

Crt	Categorie folosință	Intra vilan	Suprafața (mp)	Tarla	Parcelă	Nr. topo	Observații / Referințe
1	curți constructii	DA	327	36	1985, 1987	-	
2	arabil	DA	732	36	1985, 1987	-	

**Date referitoare la construcții**

Crt	Număr	Destinație construcție	Supraf. (mp)	Situație juridică	Observații / Referințe
A1.1		construcții de locuințe	61	Cu acte	Nr. niveluri:1; S. construita la sol:61 mp; S. construita desfasurata:61 mp; Constructie de locuit, regim inaltime P
A1.2		construcții anexa	70	Cu acte	Nr. niveluri:1; S. construita la sol:70 mp; S. construita desfasurata:70 mp; Constructie anexa, regim inaltime P

**Lungime Segmente**

1) Valorile lungimilor segmentelor sunt obținute din proiecție în plan.

Punct început	X / Y	Punct sfârșit	X / Y	Lungime segment (** (m)
1	575.699,19 379.852,274	2	575.693,647 379.848,183	6.889

Punct început	X / Y	Punct sfârșit	X / Y	Lungime segment (** (m)
2	575.693,647 379.848,183	3	575.668,425 379.830,685	30.697
3	575.668,425 379.830,685	4	575.651,47 379.819,062	20.556
4	575.651,47 379.819,062	5	575.656,479 379.809,398	10.885
5	575.656,479 379.809,398	6	575.707,286 379.845,259	62.188
6	575.707,286 379.845,259	7	575.714,368 379.850,257	8.668
7	575.714,368 379.850,257	8	575.738,749 379.867,466	29.843
8	575.738,749 379.867,466	9	575.732,59 379.876,542	10.968
9	575.732,59 379.876,542	10	575.713,616 379.862,92	23.357
10	575.713,616 379.862,92	11	575.707,82 379.858,643	7.203
11	575.707,82 379.858,643	1	575.699,19 379.852,274	10.726

\*\* Lungimile segmentelor sunt determinate în planul de proiecție Stereo 70 și sunt rotunjite la 1 milimetru.

\*\*\* Distanța dintre puncte este formată din segmente cumulate ce sunt mai mici decât valoarea 1 milimetru.





**DATE DESPRE IMOBILUL NR. 13058**

Oficiul de Cadastru și Publicitate Imobiliară PRAHOVA  
Biroul de Cadastru și Publicitate Imobiliară Ploiești

**A. Partea I. Descrierea imobilului**

TEREN Intravilan

Adresa: Loc. Strejnicu, Str Negoiesti, Nr. 89, Jud. Prahova

Nr. Crt	Nr cadastral Nr. topografic	Suprafața* (mp)	Observații / Referințe
A1		Din acte: 600 Masurata: 550	Sector cadastral:34 Teren imprejmuit;

**Construcții**

Crt	Nr cadastral Nr. topografic	Adresa	Observații / Referințe
A1.1		Loc. Strejnicu, Str Negoiesti, Nr. 89, Jud. Prahova	Nr. niveluri:2; S. construita la sol:160 mp; S. construita desfasurata:320 mp; Constructie de locuit, regim inaltime P+1

**B. Partea II. Proprietari și acte**

Inscrieri privitoare la dreptul de proprietate și alte drepturi reale		Referințe
/		
Act Administrativ nr. 110474, din 27/11/2002 emis de CJSDPAT PRAHOVA;		
B1	Intabulare, drept de PROPRIETATE, dobandit prin Reconstituire, cota actuala 1/1, cota initiala 1/1 1) NITA MARIN NICOLAE	A1
Act Administrativ nr. 19390, din 26/11/2024 emis de PRIMARIA COMUNEI TARGSORU VECHI;		
B2	Intabulare, drept de PROPRIETATE, dobandit prin Lege, cota actuala 1/1, cota initiala 1/1 1) NITA MARIN NICOLAE	A1.1

**C. Partea III. SARCINI .**

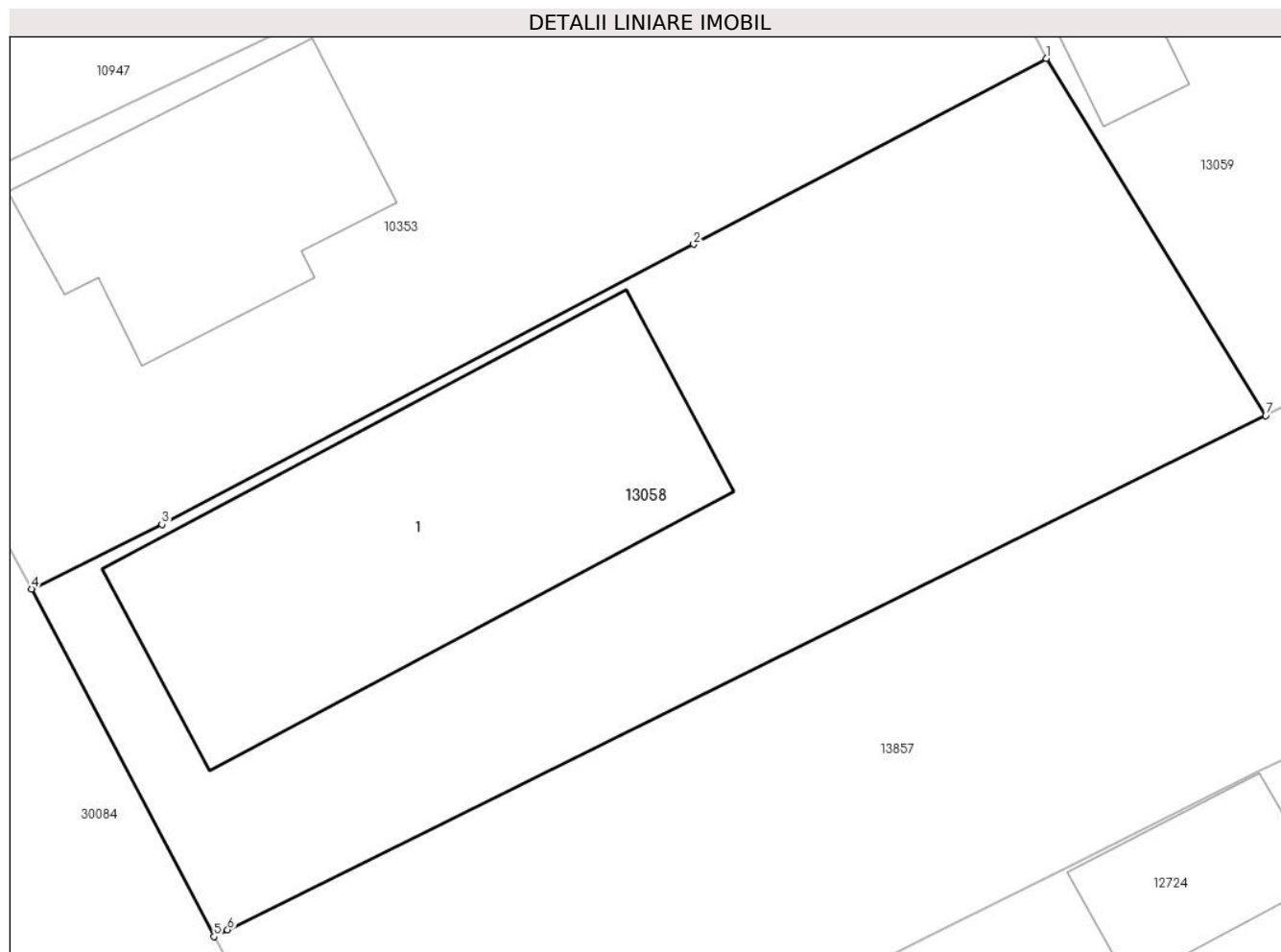
Inscrieri privind dezmembramintele dreptului de proprietate, drepturi reale de garanție și sarcini	Referințe
NU SUNT	

## Anexa Nr. 1 La Partea I

## Teren

Nr cadastral	Suprafața (mp)*	Observații / Referințe
	Din acte: 600 Masurata: 550	

\* Suprafața este determinată în planul de proiecție Stereo 70.



## Date referitoare la teren

Crt	Categorie folosință	Intra vilan	Suprafața (mp)	Tarla	Parcelă	Nr. topo	Observații / Referințe
1	curți constructii	DA	550	45	2742,2743,2744	-	

## Date referitoare la construcții

Crt	Număr	Destinație construcție	Supraf. (mp)	Situație juridică	Observații / Referințe
A1.1		construcții de locuințe	160	Cu acte	Nr. niveluri:2; S. construita la sol:160 mp; S. construita desfasurata:320 mp; Construcție de locuit, regim inaltime P+1

## Lungime Segmente

1) Valorile lungimilor segmentelor sunt obținute din proiecție în plan.

Punct început	X / Y	Punct sfârșit	X / Y	Lungime segment (** (m)
1	575.909,585 379.682,354	2	575.897,493 379.675,985	13.667
2	575.897,493 379.675,985	3	575.879,259 379.666,38	20.609
3	575.879,259 379.666,38	4	575.874,79 379.664,16	4.99

Punct început	X / Y	Punct sfârșit	X / Y	Lungime segment (** (m)
4	575.874,79 379.664,16	5	575.881,048 379.652,241	13.462
5	575.881,048 379.652,241	6	575.881,511 379.652,471	0.517
6	575.881,511 379.652,471	7	575.917,115 379.670,114	39.736
7	575.917,115 379.670,114	1	575.909,585 379.682,354	14.371

\*\* Lungimile segmentelor sunt determinate în planul de proiecție Stereo 70 și sunt rotunjite la 1 milimetru.

\*\*\* Distanța dintre puncte este formată din segmente cumulate ce sunt mai mici decât valoarea 1 milimetru.



**DATE DESPRE IMOBILUL NR. 13059**

Oficiul de Cadastru și Publicitate Imobiliară PRAHOVA  
Biroul de Cadastru și Publicitate Imobiliară Ploiești

**A. Partea I. Descrierea imobilului**

TEREN Intravilan

Adresa: Loc. Strejnicu, Str Florilor, Nr. 3, Jud. Prahova

Nr. Crt	Nr cadastral Nr. topografic	Suprafața* (mp)	Observații / Referințe
A1		526	Sector cadastral:34 Teren imprejmuit;

**B. Partea II. Proprietari și acte**

Inscrieri privitoare la dreptul de proprietate și alte drepturi reale		Referințe
/		
Act Normativ nr. 7, din 13/03/1996 emis de PARLAMENTUL ROMÂNIEI;		
B1	Inscrierea posesiei, drept de PROPRIETATE, dobandit prin Lege, cota actuala 1/1, cota initiala 1/1 1) NEIDENTIFICAT NEIDENTIFICAT	A1
B2	Se noteaza mentiunea proprietar neidentificat.	A1

**C. Partea III. SARCINI .**

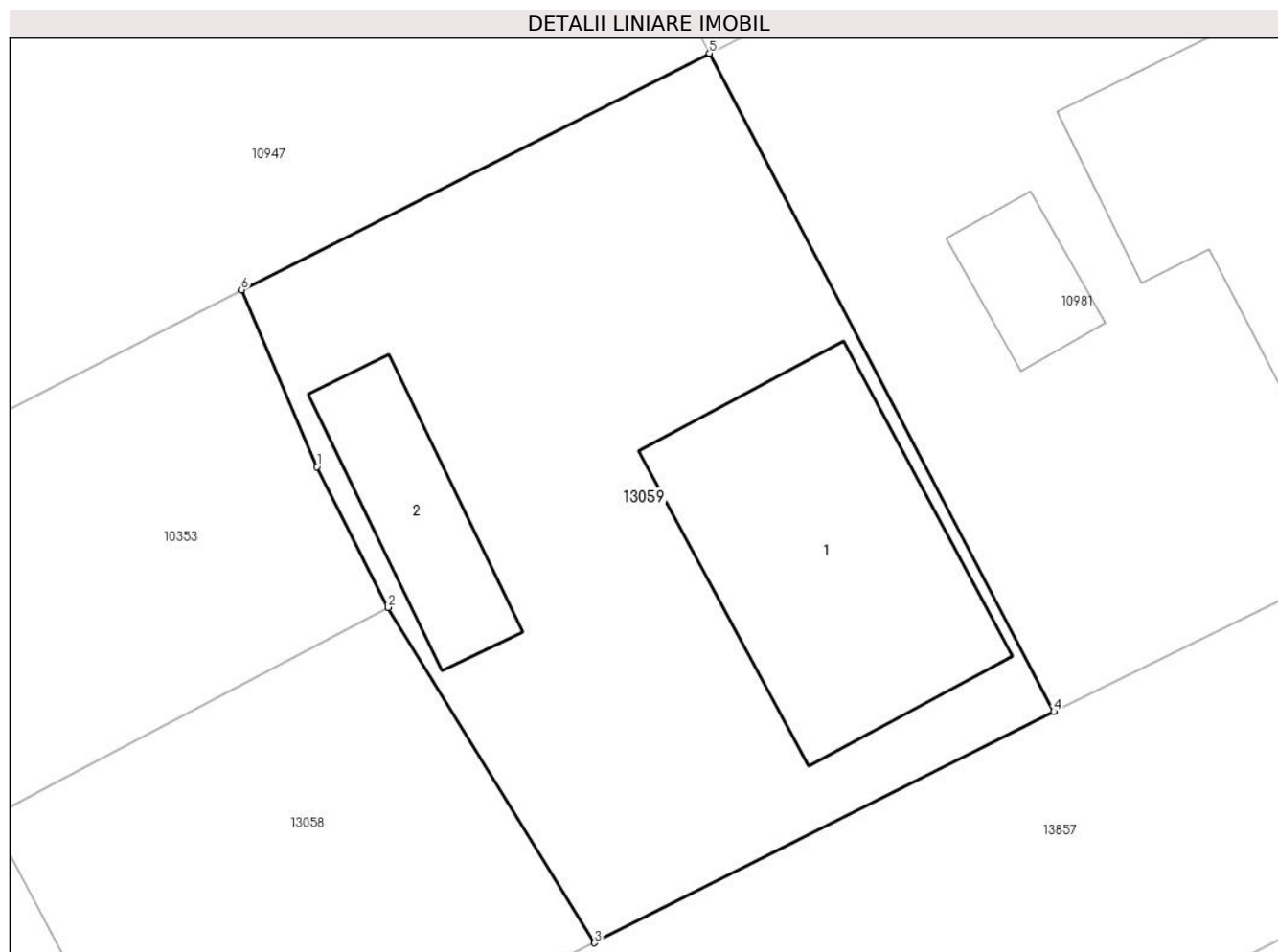
Inscrieri privind dezmembramintele dreptului de proprietate, drepturi reale de garanție și sarcini	Referințe
NU SUNT	

## Anexa Nr. 1 La Partea I

## Teren

Nr cadastral	Suprafața (mp)*	Observații / Referințe
	526	

\* Suprafața este determinată în planul de proiecție Stereo 70.



## Date referitoare la teren

Crt	Categorie folosință	Intra vilan	Suprafața (mp)	Tarla	Parcelă	Nr. topo	Observații / Referințe
1	curți constructii	DA	526	45	2740	-	

## Date referitoare la construcții

Crt	Număr	Destinație construcție	Supraf. (mp)	Situație juridică	Observații / Referințe
A1.1		construcții de locuințe	111	Fara acte	Nr. niveluri:2; S. construita la sol:111 mp; S. construita desfasurata:222 mp; Constructie de locuit, regim inaltime P+1
A1.2		construcții anexa	37	Fara acte	Nr. niveluri:1; S. construita la sol:37 mp; S. construita desfasurata:37 mp; Constructie anexa, regim inaltime P

## Lungime Segmente

1) Valorile lungimilor segmentelor sunt obținute din proiecție în plan.

Punct început	X / Y	Punct sfârșit	X / Y	Lungime segment (** (m)
1	575.906,971 379.687,482	2	575.909,585 379.682,354	5.756
2	575.909,585 379.682,354	3	575.917,115 379.670,114	14.371

Punct început	X / Y	Punct sfârșit	X / Y	Lungime segment (** (m)
3	575.917,115 379.670,114	4	575.933,886 379.678,555	18.775
4	575.933,886 379.678,555	5	575.921,313 379.702,57	27.107
5	575.921,313 379.702,57	6	575.904,224 379.693,939	19.145
6	575.904,224 379.693,939	1	575.906,971 379.687,482	7.017

\*\* Lungimile segmentelor sunt determinate în planul de proiecție Stereo 70 și sunt rotunjite la 1 milimetru.

\*\*\* Distanța dintre puncte este formată din segmente cumulate ce sunt mai mici decât valoarea 1 milimetru.





**DATE DESPRE IMOBILUL NR. 13060**

Oficiul de Cadastru și Publicitate Imobiliară PRAHOVA  
Biroul de Cadastru și Publicitate Imobiliară Ploiești

**A. Partea I. Descrierea imobilului**

TEREN Intravilan

Adresa: Loc. Strejnicu, Str. Negoiesti, Nr. 81, Jud. Prahova

Nr. Crt	Nr cadastral Nr. topografic	Suprafața* (mp)	Observații / Referințe
A1		1.057	Sector cadastral:34 Teren neimprejmuit;

**B. Partea II. Proprietari și acte**

Inscrieri privitoare la dreptul de proprietate și alte drepturi reale	Referințe
/	
Act Administrativ nr. 110473, din 27/11/2002 emis de CJSDPAT PRAHOVA;	
B1	A1
Intabulare, drept de PROPRIETATE, dobandit prin Reconstituire, cota actuala 1/1, cota initiala 1/1	
1) ANDREESCU GRIGORE GHEORGHE	

**C. Partea III. SARCINI .**

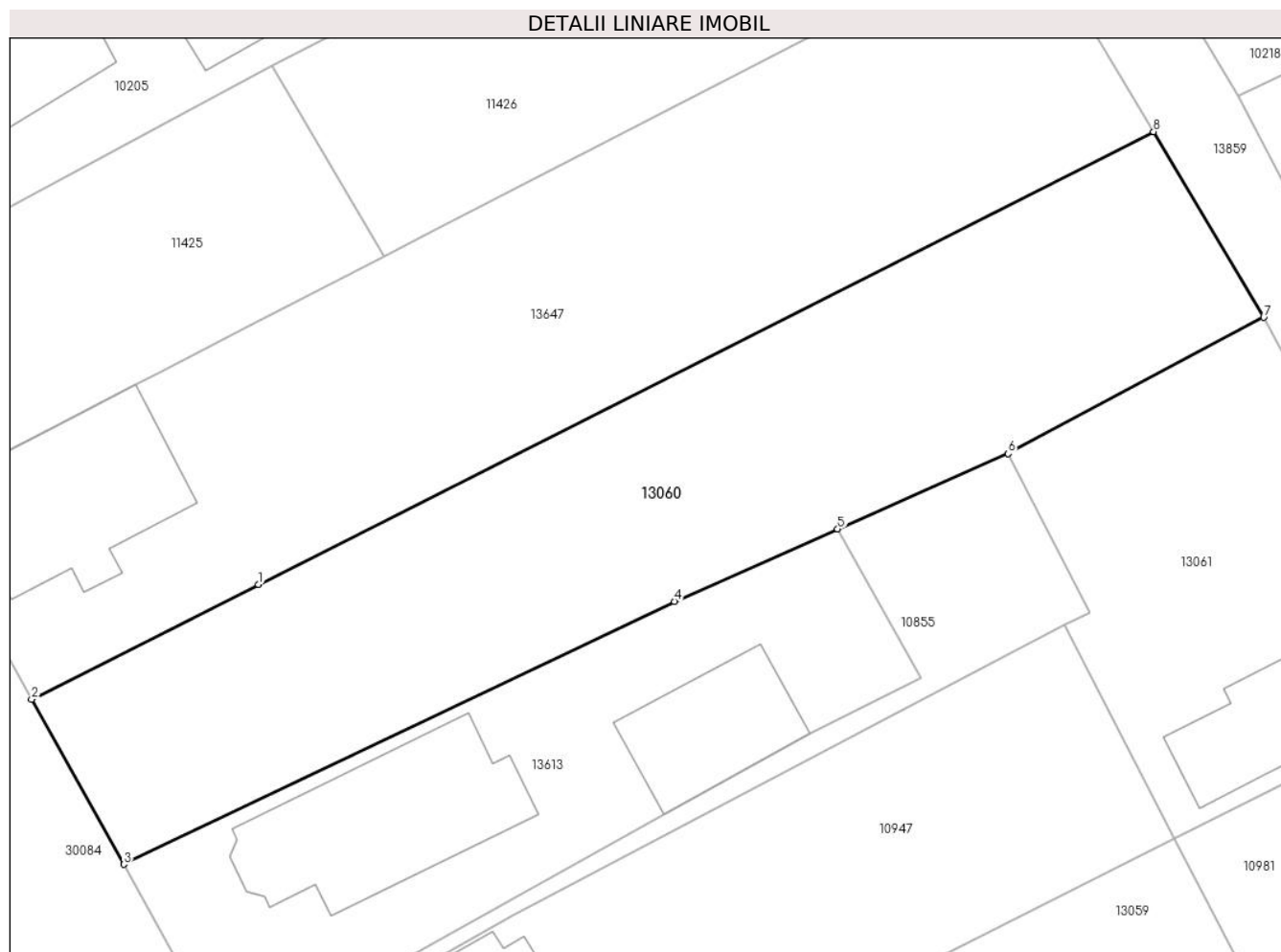
Inscrieri privind dezmembramintele dreptului de proprietate, drepturi reale de garanție și sarcini	Referințe
NU SUNT	

## Anexa Nr. 1 La Partea I

## Teren

Nr cadastral	Suprafața (mp)*	Observații / Referințe
	1.057	

\* Suprafața este determinată în planul de proiecție Stereo 70.



## Date referitoare la teren

Crt	Categorie folosință	Intravilan	Suprafața (mp)	Tarla	Parcelă	Nr. topo	Observații / Referințe
1	arabil	DA	1.057	45	2753,2754,2754/1	-	

## Lungime Segmente

1) Valorile lungimilor segmentelor sunt obținute din proiecție în plan.

Punct început	X / Y	Punct sfârșit	X / Y	Lungime segment (** (m)
1	575.862,863 379.718,804	2	575.848,366 379.711,472	16.246
2	575.848,366 379.711,472	3	575.854,262 379.700,935	12.074
3	575.854,262 379.700,935	4	575.889,419 379.717,725	38.96
4	575.889,419 379.717,725	5	575.899,846 379.722,335	11.401
5	575.899,846 379.722,335	6	575.910,738 379.727,15	11.909

Punct început	X / Y	Punct sfârșit	X / Y	Lungime segment (** (m)
6	575.910,738 379.727,15	7	575.927,062 379.735,854	18.5
7	575.927,062 379.735,854	8	575.920,021 379.747,71	13.789
8	575.920,021 379.747,71	1	575.862,863 379.718,804	64.051

\*\* Lungimile segmentelor sunt determinate în planul de proiecție Stereo 70 și sunt rotunjite la 1 milimetru.

\*\*\* Distanța dintre puncte este formată din segmente cumulate ce sunt mai mici decât valoarea 1 milimetru.



**DATE DESPRE IMOBILUL NR. 13061**

Oficiul de Cadastru și Publicitate Imobiliară PRAHOVA  
Biroul de Cadastru și Publicitate Imobiliară Ploiești

**A. Partea I. Descrierea imobilului**

TEREN Intravilan

Adresa: Loc. Strejnicu, Str Macului, Nr. 1, Jud. Prahova

Nr. Crt	Nr cadastral Nr. topografic	Suprafața* (mp)	Observații / Referințe
A1		Din acte: 1.370 Masurata: 529	Sector cadastral:34 Teren imprejmuit;

**Construcții**

Crt	Nr cadastral Nr. topografic	Adresa	Observații / Referințe
A1.1		Loc. Strejnicu, Str Macului, Nr. 1, Jud. Prahova	Nr. niveluri:1; S. construita la sol:74 mp; S. construita desfasurata:74 mp; Constructie anexa, regim inaltime P

**B. Partea II. Proprietari și acte**

Inscrieri privitoare la dreptul de proprietate și alte drepturi reale		Referințe
/		
Act Notarial nr. 800, din 16/04/1999 emis de NP TUDOSE MARIA;		
B1	Intabulare, drept de PROPRIETATE, cu titlu de cumpărare, dobandit prin Conventie, cota actuala 1/1, cota initiala 1/1 1) CARAS IULIAN	A1
Act Administrativ nr. 19390, din 26/11/2024 emis de PRIMARIA COMUNEI TARGSORU VECHI;		
B2	Intabulare, drept de PROPRIETATE, dobandit prin Lege, cota actuala 1/1, cota initiala 1/1 1) CARAS IULIAN	A1.1

**C. Partea III. SARCINI .**

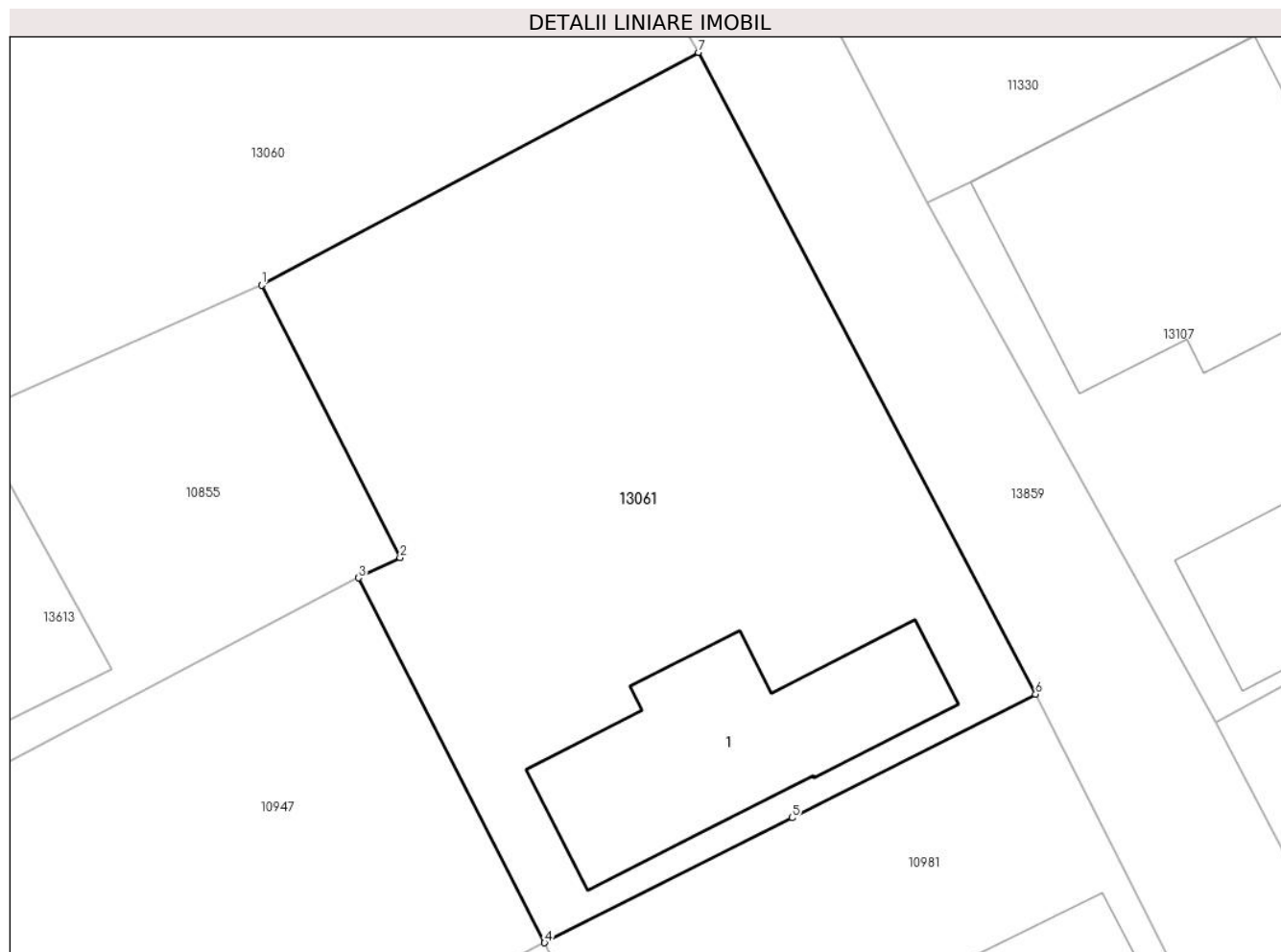
Inscrieri privind dezmembramintele dreptului de proprietate, drepturi reale de garanție și sarcini	Referințe
NU SUNT	

## Anexa Nr. 1 La Partea I

## Teren

Nr cadastral	Suprafața (mp)*	Observații / Referințe
	Din acte: 1.370 Masurata: 529	

\* Suprafața este determinată în planul de proiecție Stereo 70.



## Date referitoare la teren

Crt	Categorie folosință	Intra vilan	Suprafața (mp)	Tarla	Parcelă	Nr. topo	Observații / Referințe
1	curți constructii	DA	529	45	2749,2750	-	

## Date referitoare la construcții

Crt	Număr	Destinație construcție	Supraf. (mp)	Situație juridică	Observații / Referințe
A1.1		construcții anexa	74	Cu acte	Nr. niveluri:1; S. construita la sol:74 mp; S. construita desfasurata:74 mp; Construcție anexa, regim inaltime P

## Lungime Segmente

1) Valorile lungimilor segmentelor sunt obținute din proiecție în plan.

Punct început	X / Y	Punct sfârșit	X / Y	Lungime segment (** (m)
1	575.910,738 379.727,15	2	575.915,913 379.716,975	11.415
2	575.915,913 379.716,975	3	575.914,356 379.716,21	1.735
3	575.914,356 379.716,21	4	575.921,313 379.702,57	15.312

Punct început	X / Y	Punct sfârşit	X / Y	Lungime segment (** (m)
4	575.921,313 379.702,57	5	575.930,57 379.707,246	10.371
5	575.930,57 379.707,246	6	575.939,67 379.711,863	10.204
6	575.939,67 379.711,863	7	575.927,062 379.735,854	27.102
7	575.927,062 379.735,854	1	575.910,738 379.727,15	18.5

\*\* Lungimile segmentelor sunt determinate în planul de proiecţie Stereo 70 şi sunt rotunjite la 1 milimetru.

\*\*\* Distanţa dintre puncte este formată din segmente cumulate ce sunt mai mici decât valoarea 1 milimetru.





**DATE DESPRE IMOBILUL NR. 13062**

Oficiul de Cadastru și Publicitate Imobiliară PRAHOVA  
Biroul de Cadastru și Publicitate Imobiliară Ploiești

**A. Partea I. Descrierea imobilului**

TEREN Intravilan

Adresa: Loc. Strejnicu, Str Negoiesti, Nr. 28, Jud. Prahova

Nr. Crt	Nr cadastral Nr. topografic	Suprafața* (mp)	Observații / Referințe
A1		Din acte: 2.548 Masurata: 3.043	Sector cadastral:33 Teren imprejmuit;

**Construcții**

Crt	Nr cadastral Nr. topografic	Adresa	Observații / Referințe
A1.1		Loc. Strejnicu, Str Negoiesti, Nr. 28, Jud. Prahova	Nr. niveluri:1; S. construita la sol:97 mp; S. construita desfasurata:97 mp; Constructie de locuit, regim inaltime P
A1.2		Loc. Strejnicu, Str Negoiesti, Nr. 28, Jud. Prahova	Nr. niveluri:1; S. construita la sol:66 mp; S. construita desfasurata:66 mp; Constructie anexa, regim inaltime P
A1.3		Loc. Strejnicu, Str Negoiesti, Nr. 28, Jud. Prahova	Nr. niveluri:1; S. construita la sol:13 mp; S. construita desfasurata:13 mp; Constructie anexa, regim inaltime P
A1.4		Loc. Strejnicu, Str Negoiesti, Nr. 28, Jud. Prahova	Nr. niveluri:1; S. construita la sol:47 mp; S. construita desfasurata:47 mp; Constructie anexa, regim inaltime P

**B. Partea II. Proprietari și acte**

Inscrieri privitoare la dreptul de proprietate și alte drepturi reale	Referințe
/	
Act Notarial nr. 54, din 19/06/2013 emis de NP BOTEZATU IOANA-ELEONORA;	
B1	A1
Intabulare, drept de PROPRIETATE, cu titlu de moștenire, dobandit prin Succesiune, cota actuala 1/1, cota initiala 1/1 1) VERMEȘAN VIORICA	
Act Administrativ nr. 19390, din 26/11/2024 emis de PRIMARIA COMUNEI TARGSORU VECHI;	
B2	A1.1, A1.2, A1.3, A1.4
Intabulare, drept de PROPRIETATE, dobandit prin Lege, cota actuala 1/1, cota initiala 1/1 1) VERMEȘAN VIORICA	

**C. Partea III. SARCINI .**

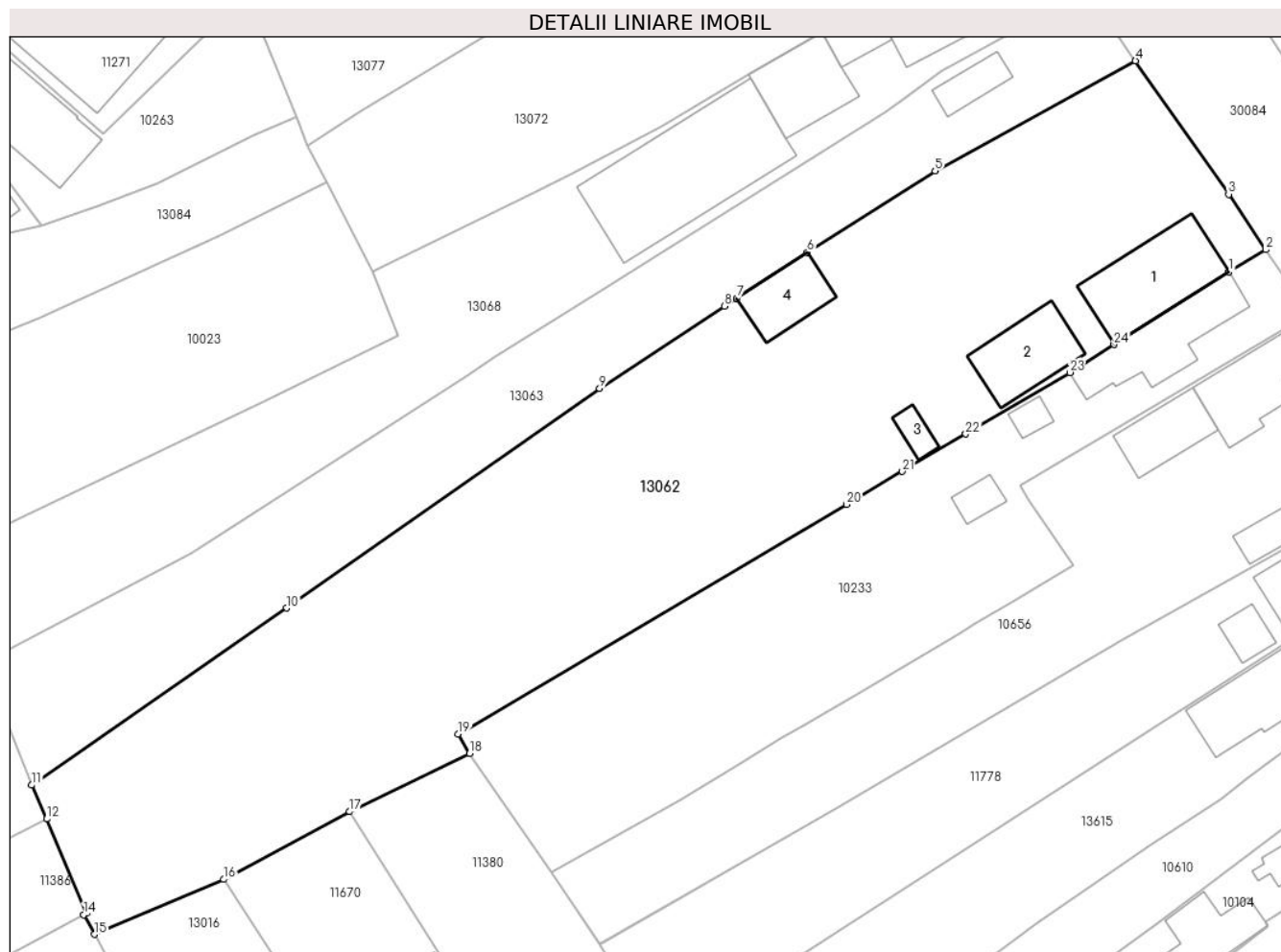
Inscrieri privind dezmembramintele dreptului de proprietate, drepturi reale de garanție și sarcini	Referințe
NU SUNT	

## Anexa Nr. 1 La Partea I

## Teren

Nr cadastral	Suprafața (mp)*	Observații / Referințe
	Din acte: 2.548 Masurata: 3.043	

\* Suprafața este determinată în planul de proiecție Stereo 70.



## Date referitoare la teren

Crt	Categorie folosință	Intra vilan	Suprafața (mp)	Tarla	Parcelă	Nr. topo	Observații / Referințe
1	curți constructii	DA	1.197	36	1933, 1933/1, 1934, 1935, 1936, 1937	-	
2	arabil	DA	1.846	36	1933, 1933/1, 1934, 1935, 1936, 1937	-	

## Date referitoare la construcții

Crt	Număr	Destinație construcție	Supraf. (mp)	Situație juridică	Observații / Referințe
A1.1		construcții de locuințe	97	Cu acte	Nr. niveluri:1; S. construita la sol:97 mp; S. construita desfasurata:97 mp; Construcție de locuit, regim inaltime P
A1.2		construcții anexa	66	Cu acte	Nr. niveluri:1; S. construita la sol:66 mp; S. construita desfasurata:66 mp; Construcție anexa, regim inaltime P
A1.3		construcții anexa	13	Cu acte	Nr. niveluri:1; S. construita la sol:13 mp; S. construita desfasurata:13 mp; Construcție anexa, regim inaltime P
A1.4		construcții anexa	47	Cu acte	Nr. niveluri:1; S. construita la sol:47 mp; S. construita desfasurata:47 mp; Construcție anexa, regim inaltime P

## Lungime Segmente

1) Valorile lungimilor segmentelor sunt obținute din proiecție în plan.

Punct început	X / Y	Punct sfârșit	X / Y	Lungime segment (** (m)
1	575.682,127 379.943,135	2	575.685,887 379.945,397	4.388
3	575.682,104 379.951,062	4	575.672,589 379.964,697	16.627
5	575.652,117 379.953,443	6	575.639,071 379.945,143	15.462
7	575.631,858 379.940,446	8	575.630,599 379.939,618	1.507
9	575.617,847 379.931,223	10	575.585,908 379.908,813	39.017
11	575.559,847 379.890,725	12	575.561,387 379.887,267	3.785
13	575.565,478 379.877,658	14	575.565,168 379.877,491	0.352
15	575.566,25 379.875,48	16	575.579,468 379.881,096	14.362
17	575.592,327 379.888,009	18	575.604,552 379.893,949	13.592
19	575.603,401 379.895,957	20	575.643,078 379.919,392	46.081
21	575.648,775 379.922,757	22	575.655,255 379.926,584	7.526
23	575.665,869 379.932,859	24	575.670,388 379.935,716	5.346

Punct început	X / Y	Punct sfârșit	X / Y	Lungime segment (** (m)
2	575.685,887 379.945,397	3	575.682,104 379.951,062	6.812
4	575.672,589 379.964,697	5	575.652,117 379.953,443	23.361
6	575.639,071 379.945,143	7	575.631,858 379.940,446	8.608
8	575.630,599 379.939,618	9	575.617,847 379.931,223	15.267
10	575.585,908 379.908,813	11	575.559,847 379.890,725	31.723
12	575.561,387 379.887,267	13	575.565,478 379.877,658	10.444
14	575.565,168 379.877,491	15	575.566,25 379.875,48	2.284
16	575.579,468 379.881,096	17	575.592,327 379.888,009	14.599
18	575.604,552 379.893,949	19	575.603,401 379.895,957	2.314
20	575.643,078 379.919,392	21	575.648,775 379.922,757	6.617
22	575.655,255 379.926,584	23	575.665,869 379.932,859	12.33
24	575.670,388 379.935,716	1	575.682,127 379.943,135	13.887

\*\* Lungimile segmentelor sunt determinate în planul de proiecție Stereo 70 și sunt rotunjite la 1 milimetru.

\*\*\* Distanța dintre puncte este formată din segmente cumulate ce sunt mai mici decât valoarea 1 milimetru.



**DATE DESPRE IMOBILUL NR. 13063**

Oficiul de Cadastru și Publicitate Imobiliară PRAHOVA  
Biroul de Cadastru și Publicitate Imobiliară Ploiești

**A. Partea I. Descrierea imobilului**

TEREN Intravilan

Adresa: Loc. Strejnicu, Str Negoiesti, Nr. 26, Jud. Prahova

Nr. Crt	Nr cadastral Nr. topografic	Suprafața* (mp)	Observații / Referințe
A1		Din acte: 1.295 Masurata: 1.226	Sector cadastral:33 Teren imprejmuit;

**Construcții**

Crt	Nr cadastral Nr. topografic	Adresa	Observații / Referințe
A1.1		Loc. Strejnicu, Str Negoiesti, Nr. 26, Jud. Prahova	Nr. niveluri:1; S. construita la sol:24 mp; S. construita desfasurata:24 mp; Constructie de locuit, regim inaltime P

**B. Partea II. Proprietari și acte**

Inscrieri privitoare la dreptul de proprietate și alte drepturi reale		Referințe
/		
Act Administrativ nr. 103556, din 26/08/2002 emis de CJSDPAT PRAHOVA;		
B1	Intabulare, drept de PROPRIETATE, dobandit prin Reconstituire, cota actuala 1/1, cota initiala 1/1 1) NIȚĂ MARIA	A1
Act Administrativ nr. 19390, din 26/11/2024 emis de PRIMARIA COMUNEI TARGSORU VECHI;		
B2	Intabulare, drept de PROPRIETATE, dobandit prin Lege, cota actuala 1/1, cota initiala 1/1 1) NIȚĂ MARIA	A1.1

**C. Partea III. SARCINI .**

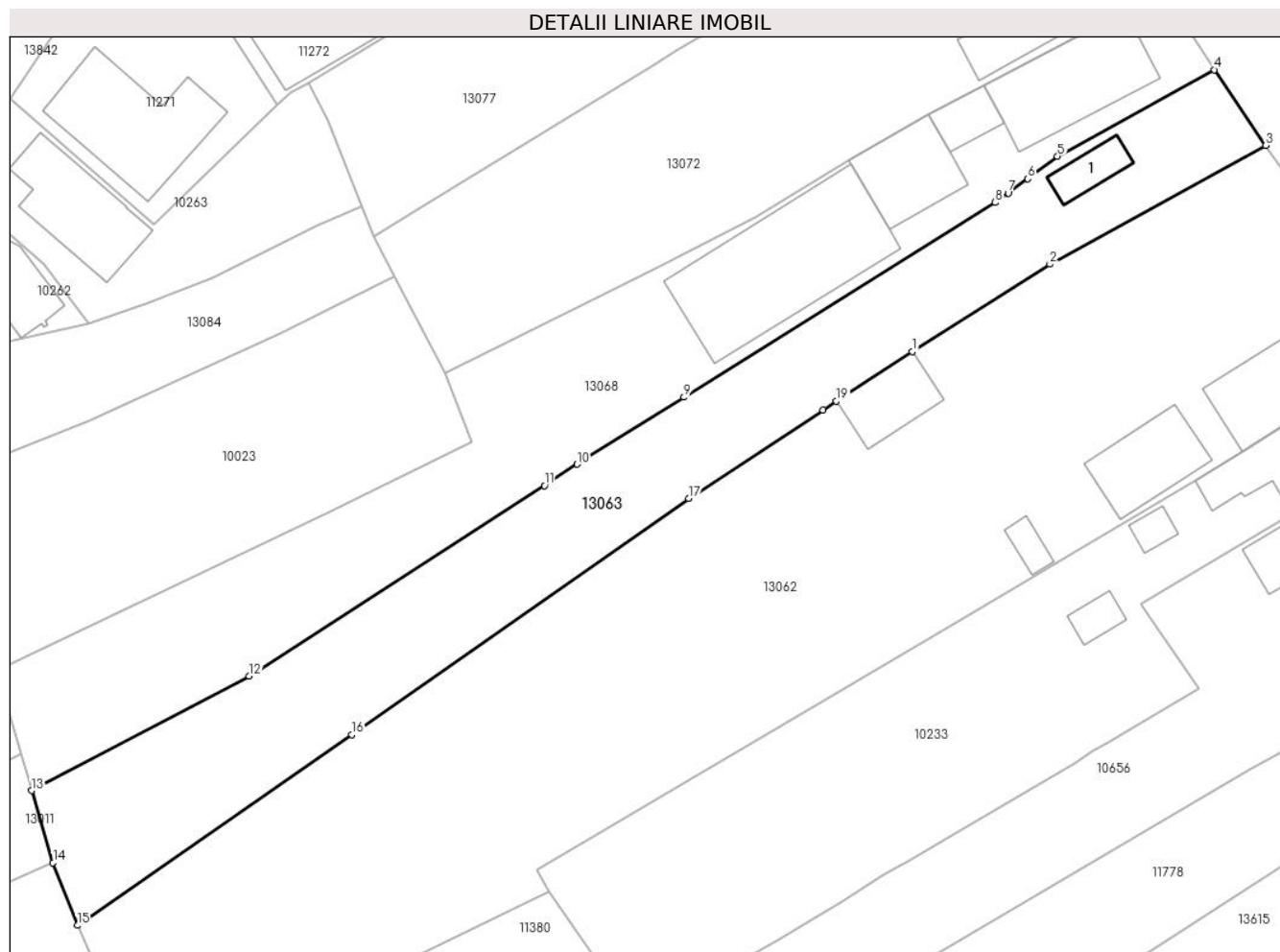
Inscrieri privind dezmembramintele dreptului de proprietate, drepturi reale de garanție și sarcini	Referințe
NU SUNT	

## Anexa Nr. 1 La Partea I

## Teren

Nr cadastral	Suprafața (mp)*	Observații / Referințe
	Din acte: 1.295 Masurata: 1.226	

\* Suprafața este determinată în planul de proiecție Stereo 70.



## Date referitoare la teren

Crt	Categorie folosință	Intra vilan	Suprafața (mp)	Tarla	Parcelă	Nr. topo	Observații / Referințe
1	curți constructii	DA	197	36	1931, 1932	-	
2	arabil	DA	1.029	36	1931, 1932	-	

## Date referitoare la construcții

Crt	Număr	Destinație construcție	Supraf. (mp)	Situație juridică	Observații / Referințe
A1.1		construcții de locuințe	24	Cu acte	Nr. niveluri:1; S. construita la sol:24 mp; S. construita desfasurata:24 mp; Construcție de locuit, regim inaltime P

## Lungime Segmente

1) Valorile lungimilor segmentelor sunt obținute din proiecție în plan.

Punct început	X / Y	Punct sfârșit	X / Y	Lungime segment (** (m)
1	575.639,071 379.945,143	2	575.652,117 379.953,443	15.462
2	575.652,117 379.953,443	3	575.672,589 379.964,697	23.361

Punct început	X / Y	Punct sfârșit	X / Y	Lungime segment (** (m)
3	575.672,589 379.964,697	4	575.667,73 379.971,891	8.681
4	575.667,73 379.971,891	5	575.652,836 379.963,687	17.004
5	575.652,836 379.963,687	6	575.650,009 379.961,54	3.55
6	575.650,009 379.961,54	7	575.648,16 379.960,193	2.288
7	575.648,16 379.960,193	8	575.646,914 379.959,285	1.542
8	575.646,914 379.959,285	9	575.617,407 379.940,824	34.806
9	575.617,407 379.940,824	10	575.607,256 379.934,473	11.974
10	575.607,256 379.934,473	11	575.604,178 379.932,436	3.691
11	575.604,178 379.932,436	12	575.576,15 379.914,377	33.342
12	575.576,15 379.914,377	13	575.555,516 379.903,519	23.316
13	575.555,516 379.903,519	14	575.557,54 379.896,664	7.148
14	575.557,54 379.896,664	15	575.559,847 379.890,725	6.371
15	575.559,847 379.890,725	16	575.585,908 379.908,813	31.723
16	575.585,908 379.908,813	17	575.617,847 379.931,223	39.017
17	575.617,847 379.931,223	18	575.630,599 379.939,618	15.267
18	575.630,599 379.939,618	19	575.631,858 379.940,446	1.507
19	575.631,858 379.940,446	1	575.639,071 379.945,143	8.608

\*\* Lungimile segmentelor sunt determinate în planul de proiecție Stereo 70 și sunt rotunjite la 1 milimetru.

\*\*\* Distanța dintre puncte este formată din segmente cumulate ce sunt mai mici decât valoarea 1 milimetru.





**DATE DESPRE IMOBILUL NR. 13064**

Oficiul de Cadastru și Publicitate Imobiliară PRAHOVA  
Biroul de Cadastru și Publicitate Imobiliară Ploiești

**A. Partea I. Descrierea imobilului**

TEREN Intravilan

Adresa: Loc. Strejnicu, Str. Negoiesti, Nr. 75, Jud. Prahova

Nr. Crt	Nr cadastral Nr. topografic	Suprafața* (mp)	Observații / Referințe
A1		709	Sector cadastral:34 Teren imprejmuit;

**B. Partea II. Proprietari și acte**

Inscrieri privitoare la dreptul de proprietate și alte drepturi reale		Referințe
/		
Act Normativ nr. 7, din 13/03/1996 emis de PARLAMENTUL ROMÂNIEI;		
B1	Inscrierea posesiei, drept de PROPRIETATE, dobandit prin Lege, cota actuala 1/1, cota initiala 1/1 1) NEIDENTIFICAT NEIDENTIFICAT	A1
B2	Se noteaza mentiunea proprietar neidentificat.	A1

**C. Partea III. SARCINI .**

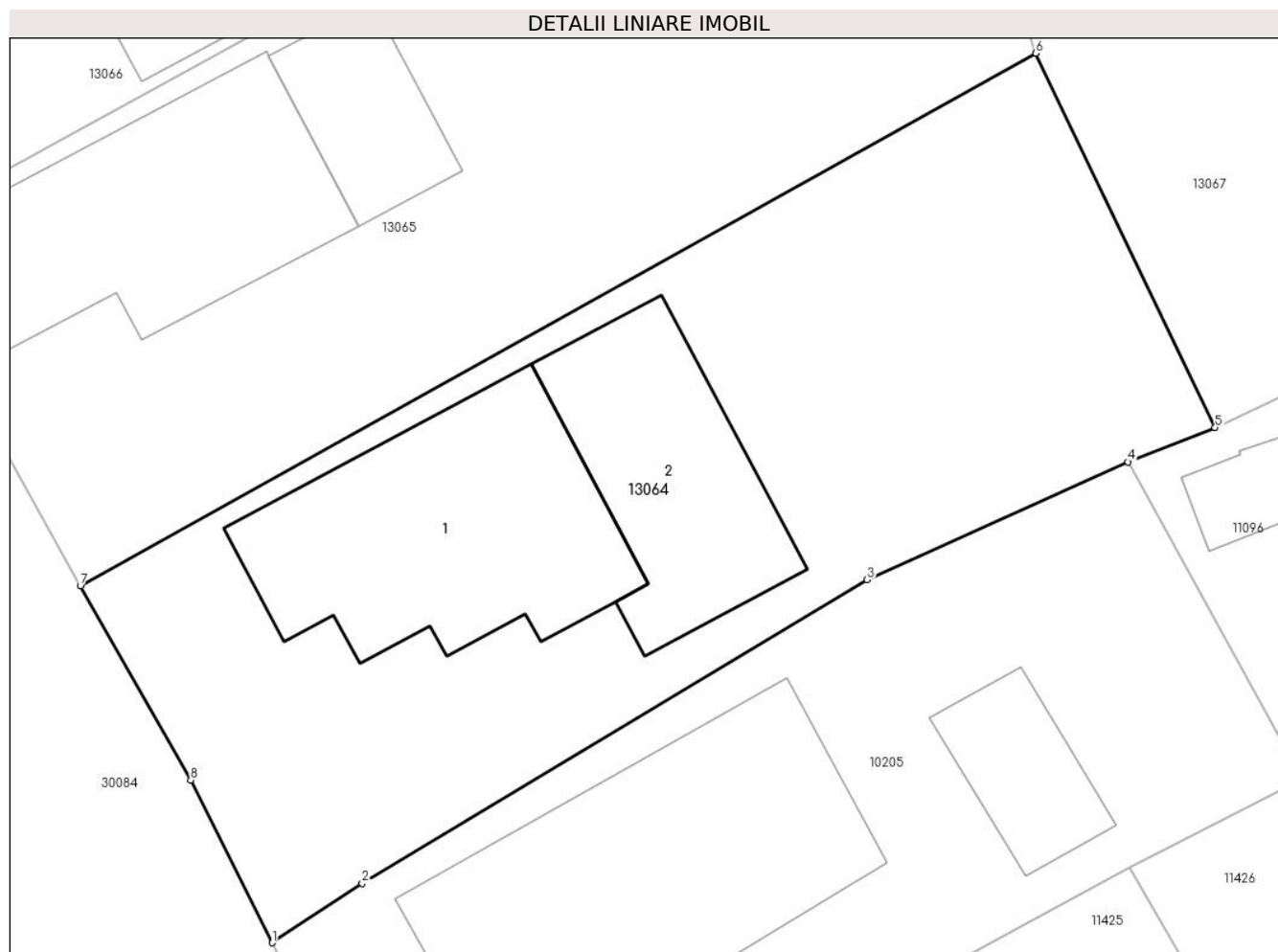
Inscrieri privind dezmembramintele dreptului de proprietate, drepturi reale de garanție și sarcini	Referințe
NU SUNT	

## Anexa Nr. 1 La Partea I

## Teren

Nr cadastral	Suprafața (mp)*	Observații / Referințe
	709	

\* Suprafața este determinată în planul de proiecție Stereo 70.



## Date referitoare la teren

Crt	Categorie folosință	Intravilan	Suprafața (mp)	Tarla	Parcelă	Nr. topo	Observații / Referințe
1	curți constructii	DA	709	45	2762,2763	-	

## Date referitoare la construcții

Crt	Număr	Destinație construcție	Supraf. (mp)	Situație juridică	Observații / Referințe
A1.1		construcții de locuințe	121	Fara acte	Nr. niveluri:1; S. construita la sol:121 mp; S. construita desfasurata:121 mp; Constructie de locuit, regim inaltime P
A1.2		construcții anexa	81	Fara acte	Nr. niveluri:1; S. construita la sol:81 mp; S. construita desfasurata:81 mp; Constructie anexa, regim inaltime P

## Lungime Segmente

1) Valorile lungimilor segmentelor sunt obținute din proiecție în plan.

Punct început	X / Y	Punct sfârșit	X / Y	Lungime segment (** (m)
1	575.828,648 379.748,871	2	575.832,339 379.751,294	4.415
2	575.832,339 379.751,294	3	575.852,998 379.763,716	24.106

Punct început	X / Y	Punct sfârșit	X / Y	Lungime segment (** (m)
3	575.852,998 379.763,716	4	575.863,676 379.768,535	11.715
4	575.863,676 379.768,535	5	575.867,234 379.769,947	3.828
5	575.867,234 379.769,947	6	575.859,908 379.785,25	16.966
6	575.859,908 379.785,25	7	575.820,797 379.763,465	44.769
7	575.820,797 379.763,465	8	575.825,312 379.755,524	9.135
8	575.825,312 379.755,524	1	575.828,648 379.748,871	7.443

\*\* Lungimile segmentelor sunt determinate în planul de proiecție Stereo 70 și sunt rotunjite la 1 milimetru.

\*\*\* Distanța dintre puncte este formată din segmente cumulate ce sunt mai mici decât valoarea 1 milimetru.



**DATE DESPRE IMOBILUL NR. 13065**

Oficiul de Cadastru și Publicitate Imobiliară PRAHOVA  
Biroul de Cadastru și Publicitate Imobiliară Ploiești

**A. Partea I. Descrierea imobilului**

TEREN Intravilan

Adresa: Loc. Strejnicu, Str. Negoiesti, Nr. 73, Jud. Prahova

Nr. Crt	Nr cadastral Nr. topografic	Suprafața* (mp)	Observații / Referințe
A1		746	Sector cadastral:34 Teren imprejmuit;

**B. Partea II. Proprietari și acte**

Inscrieri privitoare la dreptul de proprietate și alte drepturi reale		Referințe
/		
Act Normativ nr. 7, din 13/03/1996 emis de PARLAMENTUL ROMÂNIEI;		
B1	Inscrierea posesiei, drept de PROPRIETATE, dobandit prin Lege, cota actuala 1/1, cota initiala 1/1 1) NEIDENTIFICAT NEIDENTIFICAT	A1
B2	Se noteaza mentiunea proprietar neidentificat.	A1

**C. Partea III. SARCINI .**

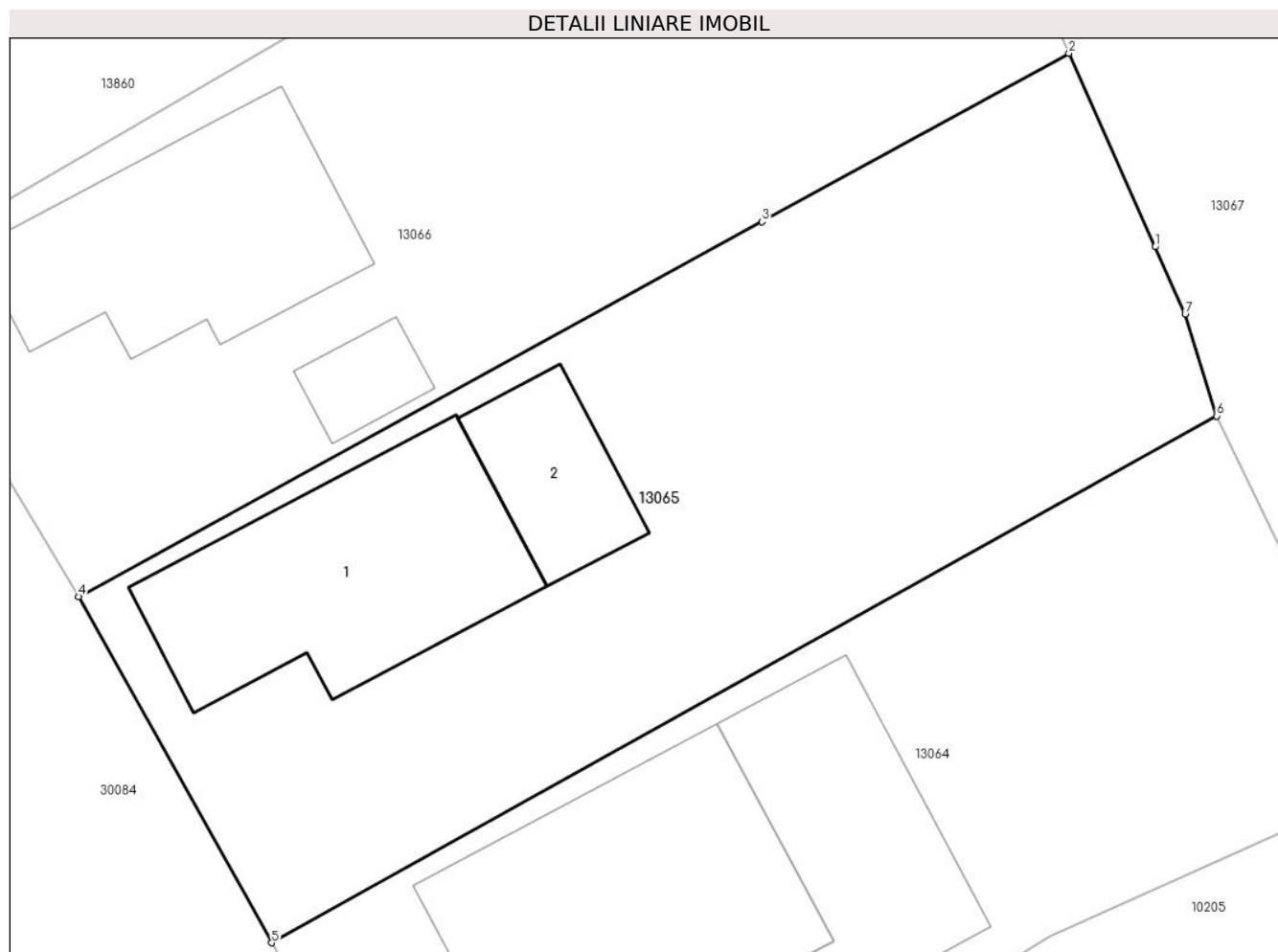
Inscrieri privind dezmembramintele dreptului de proprietate, drepturi reale de garanție și sarcini	Referințe
NU SUNT	

## Anexa Nr. 1 La Partea I

## Teren

Nr cadastral	Suprafața (mp)*	Observații / Referințe
	746	

\* Suprafața este determinată în planul de proiecție Stereo 70.



## Date referitoare la teren

Crt	Categorie folosință	Intra vilan	Suprafața (mp)	Tarla	Parcelă	Nr. topo	Observații / Referințe
1	curți constructii	DA	746	45	2764,2765,2765/1	-	

## Date referitoare la construcții

Crt	Număr	Destinație construcție	Supraf. (mp)	Situație juridică	Observații / Referințe
A1.1		construcții de locuințe	112	Fara acte	Nr. niveluri:1; S. construita la sol:112 mp; S. construita desfasurata:112 mp; Constructie de locuit, regim inaltime P
A1.2		construcții anexa	38	Fara acte	Nr. niveluri:1; S. construita la sol:38 mp; S. construita desfasurata:38 mp; Constructie anexa, regim inaltime P

## Lungime Segmente

1) Valorile lungimilor segmentelor sunt obținute din proiecție în plan.

Punct început	X / Y	Punct sfârșit	X / Y	Lungime segment (** (m)
1	575.857,363 379.792,245	2	575.853,791 379.800,251	8.767
2	575.853,791 379.800,251	3	575.841,089 379.793,287	14.486

Punct început	X / Y	Punct sfârșit	X / Y	Lungime segment (** (m)
3	575.841,089 379.793,287	4	575.812,807 379.777,782	32.253
4	575.812,807 379.777,782	5	575.820,797 379.763,465	16.396
5	575.820,797 379.763,465	6	575.859,908 379.785,25	44.769
6	575.859,908 379.785,25	7	575.858,604 379.789,462	4.409
7	575.858,604 379.789,462	1	575.857,363 379.792,245	3.047

\*\* Lungimile segmentelor sunt determinate în planul de proiecție Stereo 70 și sunt rotunjite la 1 milimetru.

\*\*\* Distanța dintre puncte este formată din segmente cumulate ce sunt mai mici decât valoarea 1 milimetru.





**DATE DESPRE IMOBILUL NR. 13066**

Oficiul de Cadastru și Publicitate Imobiliară PRAHOVA  
Biroul de Cadastru și Publicitate Imobiliară Ploiești

**A. Partea I. Descrierea imobilului**

TEREN Intravilan

Adresa: Loc. Strejnicu, Str Negoiesti, Nr. 71, Jud. Prahova

Nr. Crt	Nr cadastral Nr. topografic	Suprafața* (mp)	Observații / Referințe
A1		Din acte: 790 Masurata: 778	Sector cadastral:34 Teren imprejmuit;

**Construcții**

Crt	Nr cadastral Nr. topografic	Adresa	Observații / Referințe
A1.1		Loc. Strejnicu, Str Negoiesti, Nr. 71, Jud. Prahova	Nr. niveluri:1; S. construita la sol:102 mp; S. construita desfasurata:102 mp; Constructie de locuit, regim inaltime P
A1.3		Loc. Strejnicu, Str Negoiesti, Nr. 71, Jud. Prahova	Nr. niveluri:1; S. construita la sol:16 mp; S. construita desfasurata:16 mp; Constructie anexa, regim inaltime P

**B. Partea II. Proprietari și acte**

Inscrieri privitoare la dreptul de proprietate și alte drepturi reale		Referințe
/		
Act Administrativ nr. 114541, din 29/07/2003 emis de CJSDPAT PRAHOVA;		
B1	Intabulare, drept de PROPRIETATE, dobandit prin Reconstituire, cota actuala 1/1, cota initiala 1/1 1) PETRE ST SIMA	A1
Act Administrativ nr. 19390, din 26/11/2024 emis de PRIMARIA COMUNEI TARGSORU VECHI;		
B2	Intabulare, drept de PROPRIETATE, dobandit prin Lege, cota actuala 1/1, cota initiala 1/1 1) PETRE ST SIMA	A1.1, A1.3

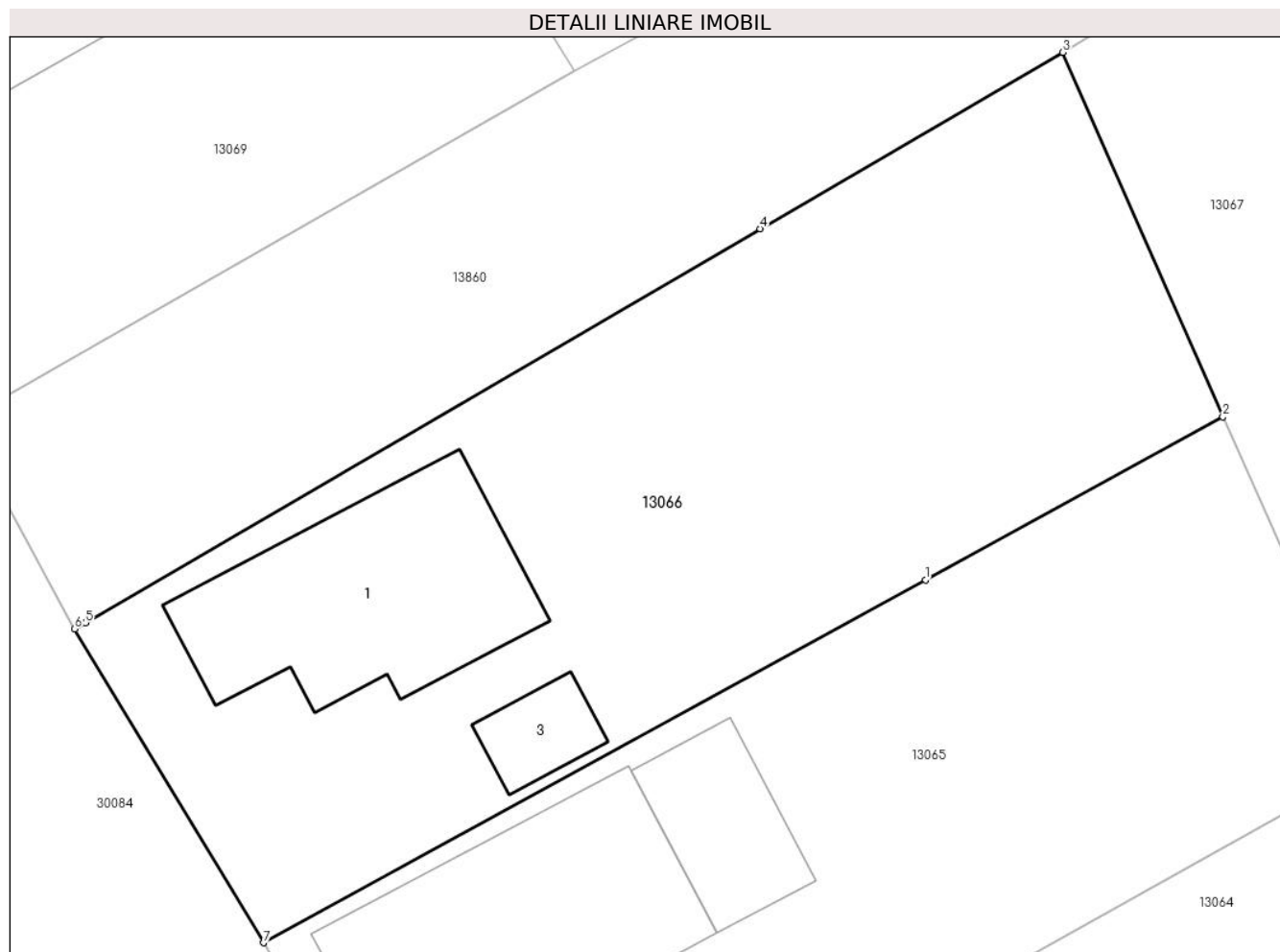
**C. Partea III. SARCINI .**

Inscrieri privind dezmembramintele dreptului de proprietate, drepturi reale de garanție și sarcini	Referințe
NU SUNT	

**Anexa Nr. 1 La Partea I****Teren**

Nr cadastral	Suprafața (mp)*	Observații / Referințe
	Din acte: 790 Masurata: 778	

\* Suprafața este determinată în planul de proiecție Stereo 70.

**Date referitoare la teren**

Crt	Categorie folosință	Intra vilan	Suprafața (mp)	Tarla	Parcelă	Nr. topo	Observații / Referințe
1	curți constructii	DA	532	45	2767,2768,2 769	-	
2	arabil	DA	246	45	2767,2768,2 769	-	

**Date referitoare la construcții**

Crt	Număr	Destinație construcție	Supraf. (mp)	Situație juridică	Observații / Referințe
A1.1		construcții de locuințe	102	Cu acte	Nr. niveluri:1; S. construita la sol:102 mp; S. construita desfasurata:102 mp; Constructie de locuit, regim inaltime P
A1.3		construcții anexa	16	Cu acte	Nr. niveluri:1; S. construita la sol:16 mp; S. construita desfasurata:16 mp; Constructie anexa, regim inaltime P

**Lungime Segmente**

1) Valorile lungimilor segmentelor sunt obținute din proiecție în plan.

Punct început	X / Y	Punct sfârșit	X / Y	Lungime segment (** (m)
1	575.841,089 379.793,287	2	575.853,791 379.800,251	14.486

Punct început	X / Y	Punct sfârșit	X / Y	Lungime segment (** (m)
2	575.853,791 379.800,251	3	575.846,952 379.815,814	16.999
3	575.846,952 379.815,814	4	575.834,032 379.808,276	14.958
4	575.834,032 379.808,276	5	575.805,193 379.791,452	33.388
5	575.805,193 379.791,452	6	575.804,736 379.791,185	0.529
6	575.804,736 379.791,185	7	575.812,807 379.777,782	15.645
7	575.812,807 379.777,782	1	575.841,089 379.793,287	32.253

\*\* Lungimile segmentelor sunt determinate în planul de proiecție Stereo 70 și sunt rotunjite la 1 milimetru.

\*\*\* Distanța dintre puncte este formată din segmente cumulate ce sunt mai mici decât valoarea 1 milimetru.



**DATE DESPRE IMOBILUL NR. 13067**

Oficiul de Cadastru și Publicitate Imobiliară PRAHOVA  
Biroul de Cadastru și Publicitate Imobiliară Ploiești

**A. Partea I. Descrierea imobilului**

TEREN Intravilan

Adresa: Loc. Strejnicu, Str Liliacului, Nr. 2, Jud. Prahova

Nr. Crt	Nr cadastral Nr. topografic	Suprafața* (mp)	Observații / Referințe
A1		Din acte: 935 Masurata: 878	Sector cadastral:34 Teren imprejmuit;

**Construcții**

Crt	Nr cadastral Nr. topografic	Adresa	Observații / Referințe
A1.1		Loc. Strejnicu, Str Liliacului, Nr. 2, Jud. Prahova	Nr. niveluri:1; S. construita la sol:51 mp; S. construita desfasurata:51 mp; Constructie de locuit, regim inaltime P

**B. Partea II. Proprietari și acte**

Inscrieri privitoare la dreptul de proprietate și alte drepturi reale		Referințe
/		
Act Administrativ nr. 116133, din 11/05/2005 emis de CJSDPAT PRAHOVA;		
B1	Intabulare, drept de PROPRIETATE, dobandit prin Reconstituire, cota actuala 1/1, cota initiala 1/1 1) MANDA ELENA 2) MANDA MOISE ION	A1
Act Administrativ nr. 19390, din 26/11/2024 emis de PRIMARIA COMUNEI TARGSORU VECHI;		
B2	Intabulare, drept de PROPRIETATE, dobandit prin Lege, cota actuala 1/1, cota initiala 1/1 1) MANDA ELENA 2) MANDA MOISE ION	A1.1

**C. Partea III. SARCINI .**

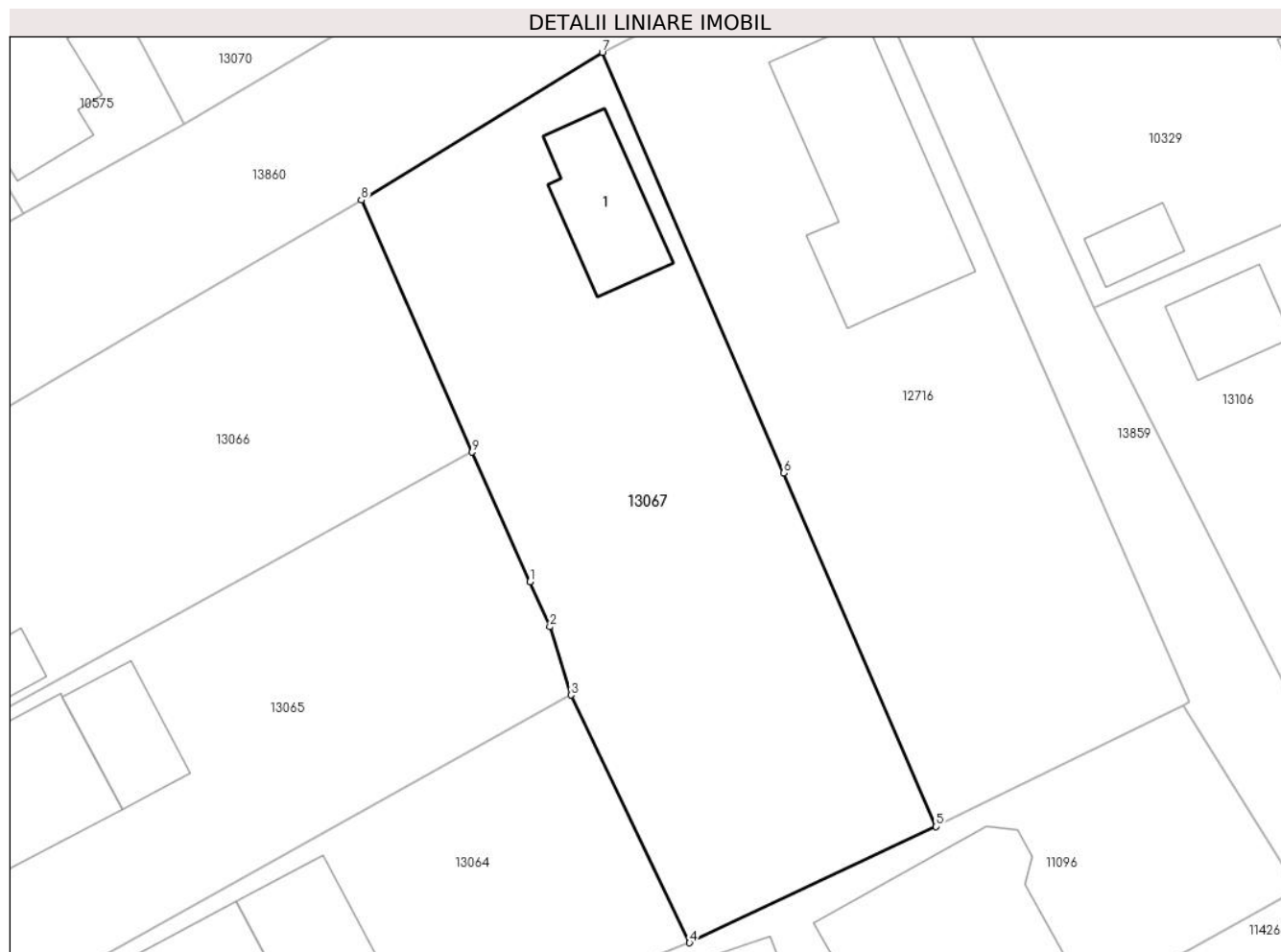
Inscrieri privind dezmembramintele dreptului de proprietate, drepturi reale de garanție și sarcini	Referințe
NU SUNT	

## Anexa Nr. 1 La Partea I

## Teren

Nr cadastral	Suprafața (mp)*	Observații / Referințe
	Din acte: 935 Masurata: 878	

\* Suprafața este determinată în planul de proiecție Stereo 70.



## Date referitoare la teren

Crt	Categorie folosință	Intra vilan	Suprafața (mp)	Tarla	Parcelă	Nr. topo	Observații / Referințe
1	curți constructii	DA	465	45	2760,2761	-	
2	arabil	DA	413	45	2760,2761	-	

## Date referitoare la construcții

Crt	Număr	Destinație construcție	Supraf. (mp)	Situație juridică	Observații / Referințe
A1.1		construcții de locuințe	51	Cu acte	Nr. niveluri:1; S. construita la sol:51 mp; S. construita desfasurata:51 mp; Construcție de locuit, regim inaltime P

## Lungime Segmente

1) Valorile lungimilor segmentelor sunt obținute din proiecție în plan.

Punct început	X / Y	Punct sfârșit	X / Y	Lungime segment (** (m)
1	575.857,363 379.792,245	2	575.858,604 379.789,462	3.047
2	575.858,604 379.789,462	3	575.859,908 379.785,25	4.409

Punct început	X / Y	Punct sfârșit	X / Y	Lungime segment (** (m)
3	575.859,908 379.785,25	4	575.867,234 379.769,947	16.966
4	575.867,234 379.769,947	5	575.882,463 379.777,125	16.836
5	575.882,463 379.777,125	6	575.873,048 379.798,959	23.777
6	575.873,048 379.798,959	7	575.861,845 379.824,94	28.293
7	575.861,845 379.824,94	8	575.846,952 379.815,814	17.467
8	575.846,952 379.815,814	9	575.853,791 379.800,251	16.999
9	575.853,791 379.800,251	1	575.857,363 379.792,245	8.767

\*\* Lungimile segmentelor sunt determinate în planul de proiecție Stereo 70 și sunt rotunjite la 1 milimetru.

\*\*\* Distanța dintre puncte este formată din segmente cumulate ce sunt mai mici decât valoarea 1 milimetru.





**DATE DESPRE IMOBILUL NR. 13068**

Oficiul de Cadastru și Publicitate Imobiliară PRAHOVA  
Biroul de Cadastru și Publicitate Imobiliară Ploiești

**A. Partea I. Descrierea imobilului**

TEREN Intravilan

Adresa: Loc. Strejnicu, Str Negoiesti, Nr. 24, Jud. Prahova

Nr. Crt	Nr cadastral Nr. topografic	Suprafața* (mp)	Observații / Referințe
A1		Din acte: 1.238 Masurata: 1.373	Sector cadastral:33 Teren imprejmuit;

**Construcții**

Crt	Nr cadastral Nr. topografic	Adresa	Observații / Referințe
A1.1		Loc. Strejnicu, Str Negoiesti, Nr. 24, Jud. Prahova	Nr. niveluri:1; S. construita la sol:109 mp; S. construita desfasurata:109 mp; Constructie de locuit, regim inaltime P
A1.2		Loc. Strejnicu, Str Negoiesti, Nr. 24, Jud. Prahova	Nr. niveluri:1; S. construita la sol:24 mp; S. construita desfasurata:24 mp; Constructie anexa, regim inaltime P
A1.3		Loc. Strejnicu, Str Negoiesti, Nr. 24, Jud. Prahova	Nr. niveluri:1; S. construita la sol:66 mp; S. construita desfasurata:66 mp; Constructie anexa, regim inaltime P
A1.4		Loc. Strejnicu, Str Negoiesti, Nr. 24, Jud. Prahova	Nr. niveluri:1; S. construita la sol:191 mp; S. construita desfasurata:191 mp; Constructie anexa, regim inaltime P

**B. Partea II. Proprietari și acte**

Inscrieri privitoare la dreptul de proprietate și alte drepturi reale	Referințe
/	
Act Administrativ nr. 40, din 05/11/2002 emis de CJSDPAT PRAHOVA;	
B1	Intabulare, drept de PROPRIETATE, dobandit prin Reconstituire, cota actuala 1/1, cota initiala 1/1 1) <b>BARBU D STELIANA</b>
Act Administrativ nr. 19390, din 26/11/2024 emis de PRIMARIA COMUNEI TARGSORU VECHI;	
B2	Intabulare, drept de PROPRIETATE, dobandit prin Lege, cota actuala 1/1, cota initiala 1/1 1) <b>BARBU D STELIANA</b>

**C. Partea III. SARCINI .**

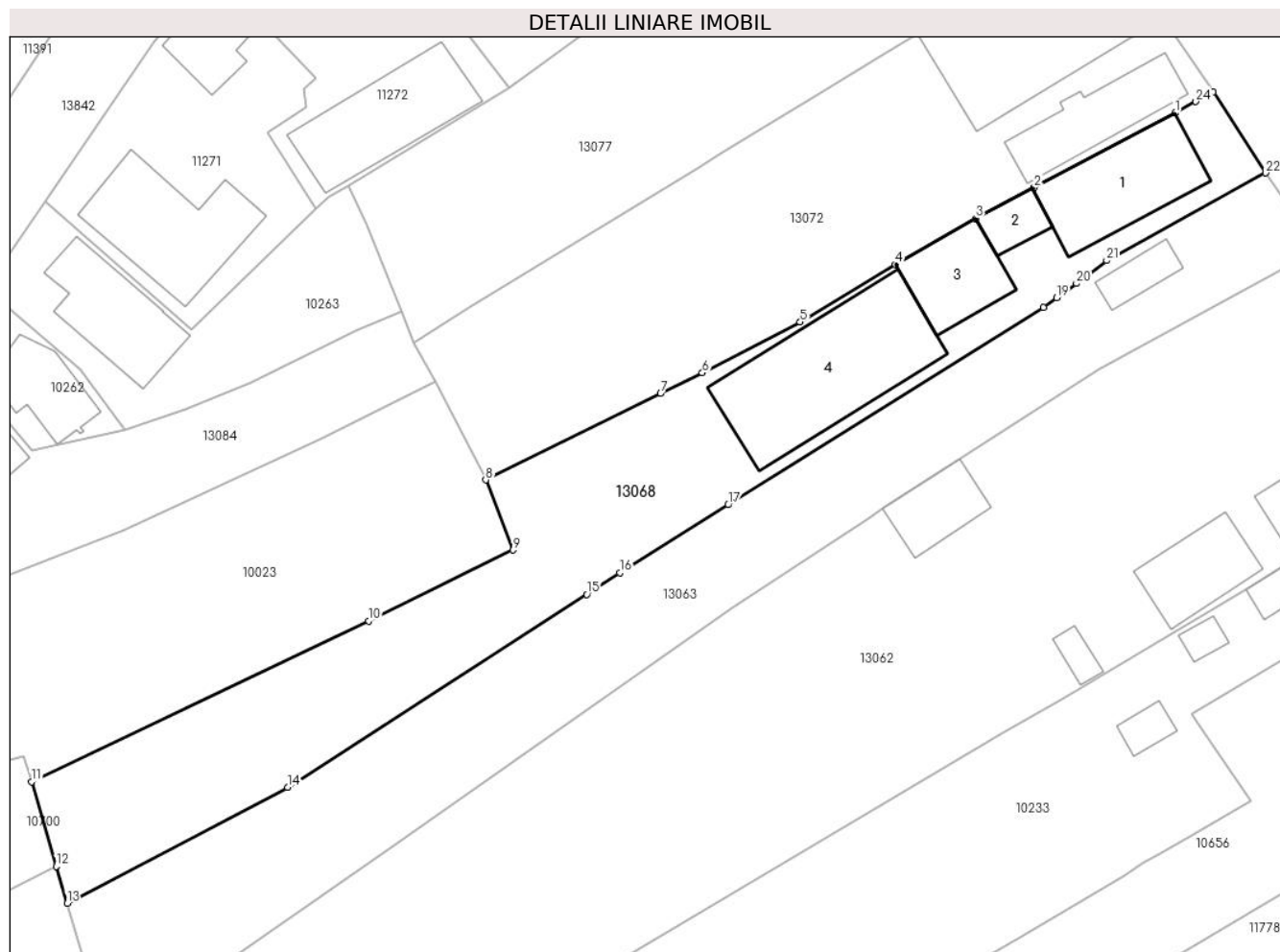
Inscrieri privind dezmembramintele dreptului de proprietate, drepturi reale de garanție și sarcini	Referințe
NU SUNT	

## Anexa Nr. 1 La Partea I

## Teren

Nr cadastral	Suprafața (mp)*	Observații / Referințe
	Din acte: 1.238 Masurata: 1.373	

\* Suprafața este determinată în planul de proiecție Stereo 70.



## Date referitoare la teren

Crt	Categorie folosință	Intra vilan	Suprafața (mp)	Tarla	Parcelă	Nr. topo	Observații / Referințe
1	curți constructii	DA	610	36	1929, 1930	-	
2	arabil	DA	763	36	1929, 1930	-	

## Date referitoare la construcții

Crt	Număr	Destinație construcție	Supraf. (mp)	Situație juridică	Observații / Referințe
A1.1		construcții de locuințe	109	Cu acte	Nr. niveluri:1; S. construita la sol:109 mp; S. construita desfasurata:109 mp; Constructie de locuit, regim inaltime P
A1.2		construcții anexa	24	Cu acte	Nr. niveluri:1; S. construita la sol:24 mp; S. construita desfasurata:24 mp; Constructie anexa, regim inaltime P
A1.3		construcții anexa	66	Cu acte	Nr. niveluri:1; S. construita la sol:66 mp; S. construita desfasurata:66 mp; Constructie anexa, regim inaltime P
A1.4		construcții anexa	191	Cu acte	Nr. niveluri:1; S. construita la sol:191 mp; S. construita desfasurata:191 mp; Constructie anexa, regim inaltime P

## Lungime Segmente

1) Valorile lungimilor segmentelor sunt obținute din proiecție în plan.

Punct început	X / Y	Punct sfârșit	X / Y	Lungime segment (** (m)
1	575.659,263 379.977,488	2	575.646,075 379.970,528	14.912
3	575.640,574 379.967,624	4	575.633,064 379.963,306	8.663
5	575.624,142 379.957,935	6	575.614,991 379.953,172	10.316
7	575.611,089 379.951,244	8	575.594,718 379.943,152	18.262
9	575.597,25 379.936,588	10	575.583,749 379.929,947	15.046
11	575.552,2 379.914,9	12	575.554,494 379.906,98	8.246
13	575.555,516 379.903,519	14	575.576,15 379.914,377	23.316
15	575.604,178 379.932,436	16	575.607,256 379.934,473	3.691
17	575.617,407 379.940,824	18	575.646,914 379.959,285	34.806
19	575.648,16 379.960,193	20	575.650,009 379.961,54	2.288
21	575.652,836 379.963,687	22	575.667,73 379.971,891	17.004
23	575.662,834 379.979,48	24	575.661,195 379.978,563	1.878

Punct început	X / Y	Punct sfârșit	X / Y	Lungime segment (** (m)
2	575.646,075 379.970,528	3	575.640,574 379.967,624	6.22
4	575.633,064 379.963,306	5	575.624,142 379.957,935	10.414
6	575.614,991 379.953,172	7	575.611,089 379.951,244	4.352
8	575.594,718 379.943,152	9	575.597,25 379.936,588	7.035
10	575.583,749 379.929,947	11	575.552,2 379.914,9	34.954
12	575.554,494 379.906,98	13	575.555,516 379.903,519	3.609
14	575.576,15 379.914,377	15	575.604,178 379.932,436	33.342
16	575.607,256 379.934,473	17	575.617,407 379.940,824	11.974
18	575.646,914 379.959,285	19	575.648,16 379.960,193	1.542
20	575.650,009 379.961,54	21	575.652,836 379.963,687	3.55
22	575.667,73 379.971,891	23	575.662,834 379.979,48	9.031
24	575.661,195 379.978,563	1	575.659,263 379.977,488	2.211

\*\* Lungimile segmentelor sunt determinate în planul de proiecție Stereo 70 și sunt rotunjite la 1 milimetru.

\*\*\* Distanța dintre puncte este formată din segmente cumulate ce sunt mai mici decât valoarea 1 milimetru.



**DATE DESPRE IMOBILUL NR. 13069**

Oficiul de Cadastru și Publicitate Imobiliară PRAHOVA  
Biroul de Cadastru și Publicitate Imobiliară Ploiești

**A. Partea I. Descrierea imobilului**

TEREN Intravilan

Adresa: Loc. Strejnicu, Str. Negoiesti, Nr. 69, Jud. Prahova

Nr. Crt	Nr cadastral Nr. topografic	Suprafața* (mp)	Observații / Referințe
A1		560	Sector cadastral:34 Teren imprejmuit;

**B. Partea II. Proprietari și acte**

Inscrieri privitoare la dreptul de proprietate și alte drepturi reale		Referințe
/		
Act Normativ nr. 7, din 13/03/1996 emis de PARLAMENTUL ROMÂNIEI;		
B1	Inscrierea posesiei, drept de PROPRIETATE, dobandit prin Lege, cota actuala 1/1, cota initiala 1/1 1) NEIDENTIFICAT NEIDENTIFICAT	A1
B2	Se noteaza mentiunea proprietar neidentificat.	A1

**C. Partea III. SARCINI .**

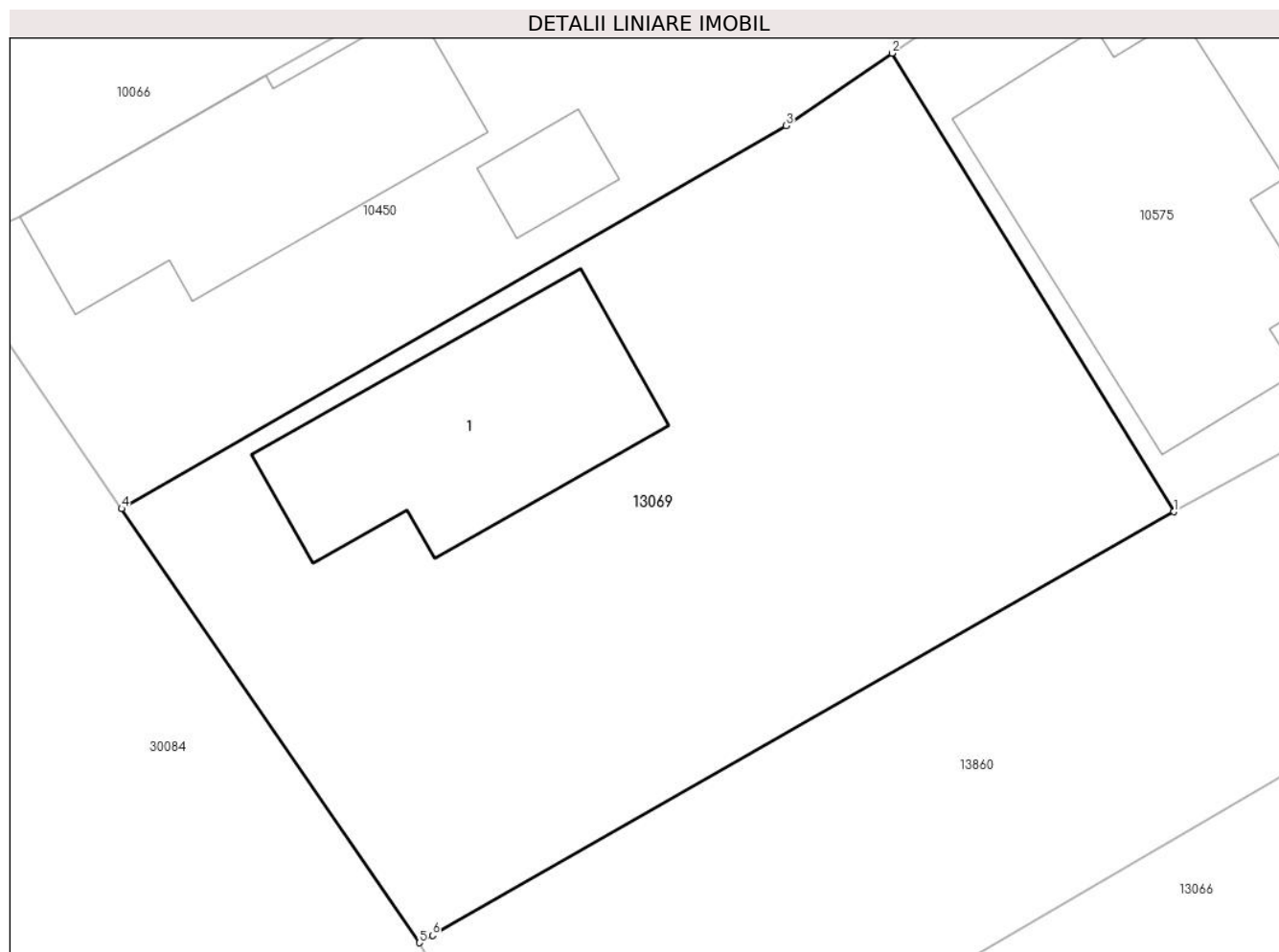
Inscrieri privind dezmembramintele dreptului de proprietate, drepturi reale de garanție și sarcini	Referințe
NU SUNT	

## Anexa Nr. 1 La Partea I

## Teren

Nr cadastral	Suprafața (mp)*	Observații / Referințe
	560	

\* Suprafața este determinată în planul de proiecție Stereo 70.



## Date referitoare la teren

Crt	Categorie folosință	Intravilan	Suprafața (mp)	Tarla	Parcelă	Nr. topo	Observații / Referințe
1	curți constructii	DA	560	37	2112,2113,2114	-	

## Date referitoare la construcții

Crt	Număr	Destinație construcție	Supraf. (mp)	Situație juridică	Observații / Referințe
A1.1		construcții de locuințe	75	Fara acte	Nr. niveluri:1; S. construita la sol:75 mp; S. construita desfasurata:75 mp; Construcție de locuit, regim inaltime P

## Lungime Segmente

1) Valorile lungimilor segmentelor sunt obținute din proiecție în plan.

Punct început	X / Y	Punct sfârșit	X / Y	Lungime segment (** (m)
1	575.826,106 379.815,007	2	575.816,32 379.830,915	18.677
2	575.816,32 379.830,915	3	575.812,638 379.828,398	4.46
3	575.812,638 379.828,398	4	575.789,568 379.815,114	26.621

Punct început	X / Y	Punct sfârșit	X / Y	Lungime segment (** (m)
4	575.789,568 379.815,114	5	575.799,912 379.800,051	18.273
5	575.799,912 379.800,051	6	575.800,364 379.800,309	0.52
6	575.800,364 379.800,309	1	575.826,106 379.815,007	29.643

\*\* Lungimile segmentelor sunt determinate în planul de proiecție Stereo 70 și sunt rotunjite la 1 milimetru.

\*\*\* Distanța dintre puncte este formată din segmente cumulate ce sunt mai mici decât valoarea 1 milimetru.





**DATE DESPRE IMOBILUL NR. 13070**

Oficiul de Cadastru și Publicitate Imobiliară PRAHOVA  
Biroul de Cadastru și Publicitate Imobiliară Ploiești

**A. Partea I. Descrierea imobilului**

TEREN Intravilan

Adresa: Loc. Strejnicu, Str Liliacului, Nr. 5, Jud. Prahova

Nr. Crt	Nr cadastral Nr. topografic	Suprafața* (mp)	Observații / Referințe
A1		405	Sector cadastral:34 Teren imprejmuit;

**B. Partea II. Proprietari și acte**

Inscrieri privitoare la dreptul de proprietate și alte drepturi reale		Referințe
/		
Act Normativ nr. 7, din 13/03/1996 emis de PARLAMENTUL ROMÂNIEI;		
B1	Inscrierea posesiei, drept de PROPRIETATE, dobandit prin Lege, cota actuala 1/1, cota initiala 1/1 1) NEIDENTIFICAT NEIDENTIFICAT	A1
B2	Se noteaza mentiunea proprietar neidentificat.	A1

**C. Partea III. SARCINI .**

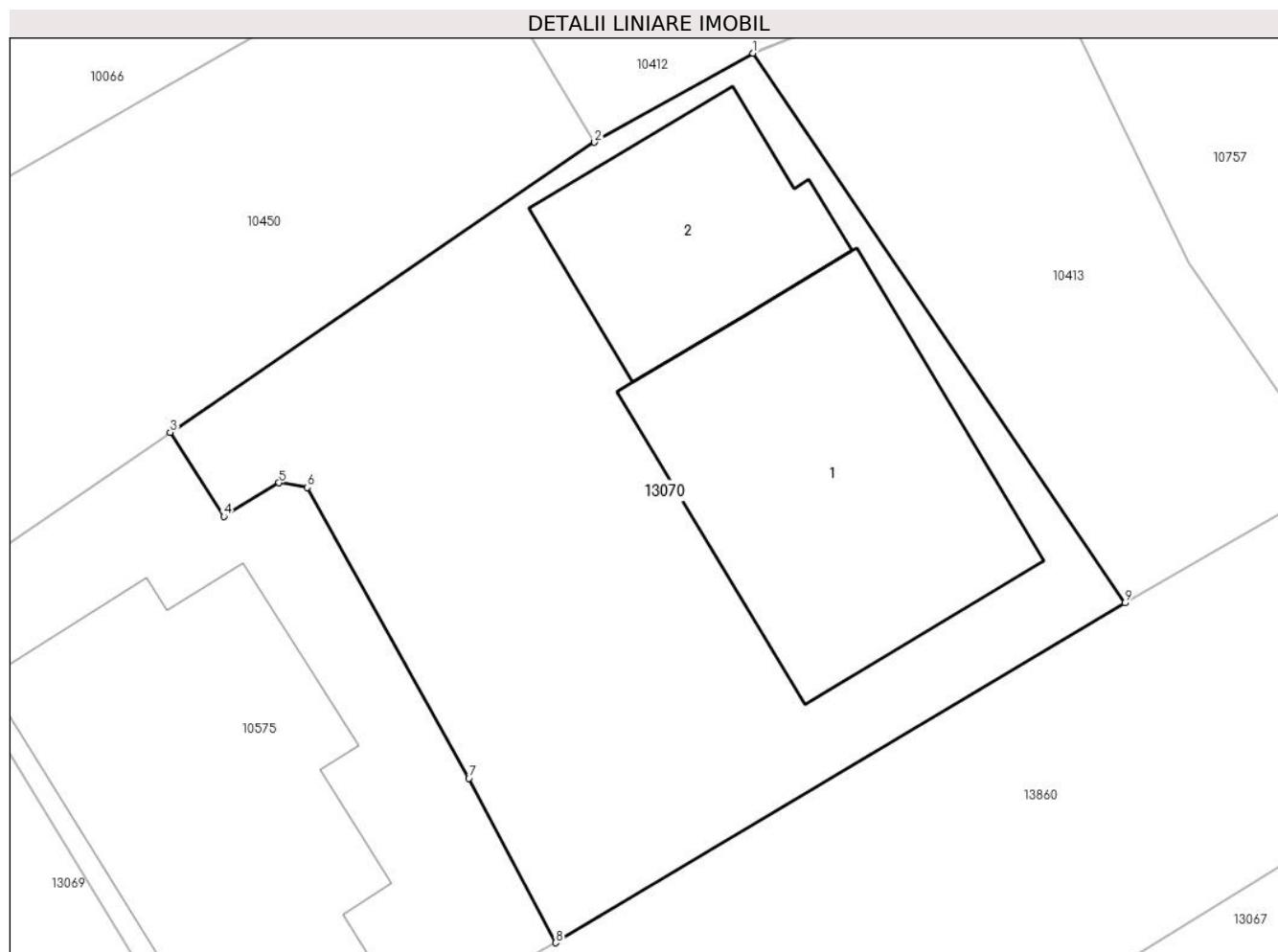
Inscrieri privind dezmembramintele dreptului de proprietate, drepturi reale de garanție și sarcini	Referințe
NU SUNT	

## Anexa Nr. 1 La Partea I

## Teren

Nr cadastral	Suprafața (mp)*	Observații / Referințe
	405	

\* Suprafața este determinată în planul de proiecție Stereo 70.



## Date referitoare la teren

Crt	Categorie folosință	Intra vilan	Suprafața (mp)	Tarla	Parcelă	Nr. topo	Observații / Referințe
1	curți constructii	DA	405	37	2115,2116	-	

## Date referitoare la construcții

Crt	Număr	Destinație construcție	Supraf. (mp)	Situație juridică	Observații / Referințe
A1.1		construcții de locuințe	97	Fara acte	Nr. niveluri:2; S. construita la sol:97 mp; S. construita desfasurata:194 mp; Construcție de locuit, regim înaltime P+1
A1.2		construcții anexa	47	Fara acte	Nr. niveluri:1; S. construita la sol:47 mp; S. construita desfasurata:47 mp; Construcție anexa, regim înaltime P

## Lungime Segmente

1) Valorile lungimilor segmentelor sunt obținute din proiecție în plan.

Punct început	X / Y	Punct sfârșit	X / Y	Lungime segment (** (m)
1	575.842,141 379.847,964	2	575.837,238 379.845,214	5.622
2	575.837,238 379.845,214	3	575.824,121 379.836,247	15.889

Punct început	X / Y	Punct sfârșit	X / Y	Lungime segment (** (m)
3	575.824,121 379.836,247	4	575.825,778 379.833,651	3.08
4	575.825,778 379.833,651	5	575.827,479 379.834,694	1.995
5	575.827,479 379.834,694	6	575.828,362 379.834,546	0.895
6	575.828,362 379.834,546	7	575.833,352 379.825,559	10.279
7	575.833,352 379.825,559	8	575.836,038 379.820,48	5.746
8	575.836,038 379.820,48	9	575.853,64 379.830,98	20.496
9	575.853,64 379.830,98	1	575.842,141 379.847,964	20.511

\*\* Lungimile segmentelor sunt determinate în planul de proiecție Stereo 70 și sunt rotunjite la 1 milimetru.

\*\*\* Distanța dintre puncte este formată din segmente cumulate ce sunt mai mici decât valoarea 1 milimetru.



**DATE DESPRE IMOBILUL NR. 13072**

Oficiul de Cadastru și Publicitate Imobiliară PRAHOVA  
Biroul de Cadastru și Publicitate Imobiliară Ploiești

**A. Partea I. Descrierea imobilului**

TEREN Intravilan

Adresa: Loc. Strejnicu, Str. Negoiesti, Nr. 20, Jud. Prahova

Nr. Crt	Nr cadastral Nr. topografic	Suprafața* (mp)	Observații / Referințe
A1		1.308	Sector cadastral:33 Teren imprejmuit;

**B. Partea II. Proprietari și acte**

Inscrieri privitoare la dreptul de proprietate și alte drepturi reale		Referințe
/		
Act Normativ nr. 7, din 13/03/1996 emis de PARLAMENTUL ROMÂNIEI;		
B1	Inscrierea posesiei, drept de PROPRIETATE, dobandit prin Lege, cota actuala 1/1, cota initiala 1/1 1) NEIDENTIFICAT NEIDENTIFICAT	A1
B2	Se noteaza mentiunea proprietar neidentificat.	A1

**C. Partea III. SARCINI .**

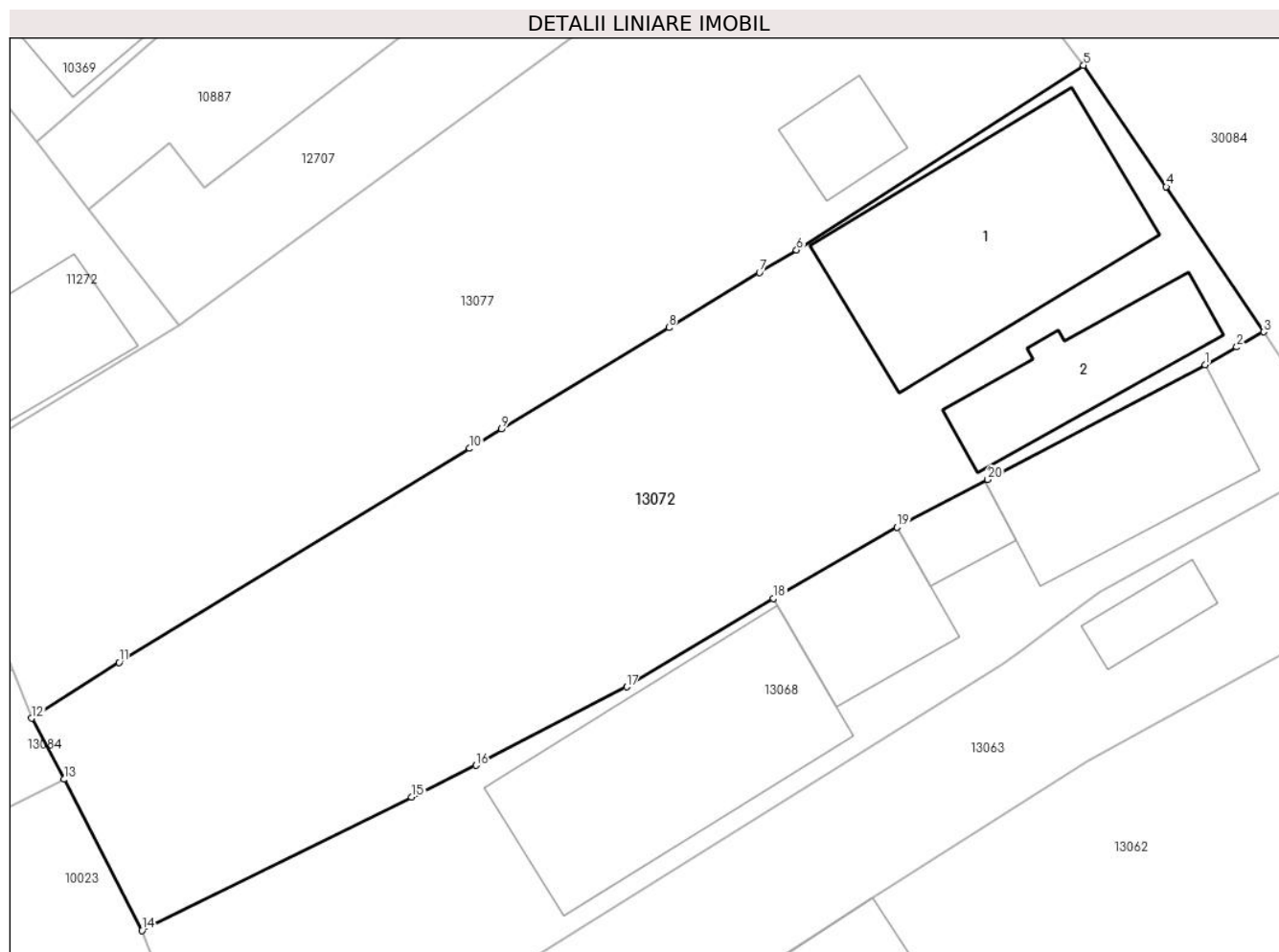
Inscrieri privind dezmembramintele dreptului de proprietate, drepturi reale de garanție și sarcini	Referințe
NU SUNT	

## Anexa Nr. 1 La Partea I

## Teren

Nr cadastral	Suprafața (mp)*	Observații / Referințe
	1.308	

\* Suprafața este determinată în planul de proiecție Stereo 70.



## Date referitoare la teren

Crt	Categorie folosință	Intravilan	Suprafața (mp)	Tarla	Parcelă	Nr. topo	Observații / Referințe
1	curți construcții	DA	588	36	1927, 1928	-	
2	arabil	DA	721	36	1927, 1928	-	

## Date referitoare la construcții

Crt	Număr	Destinație construcție	Supraf. (mp)	Situație juridică	Observații / Referințe
A1.1		construcții de locuințe	194	Fara acte	Nr. niveluri:1; S. construita la sol:194 mp; S. construita desfasurata:194 mp; Constructie de locuit, regim inaltime P
A1.2		construcții anexa	77	Fara acte	Nr. niveluri:1; S. construita la sol:77 mp; S. construita desfasurata:77 mp; Constructie anexa, regim inaltime P

## Lungime Segmente

1) Valorile lungimilor segmentelor sunt obținute din proiecție în plan.

Punct început	X / Y	Punct sfârșit	X / Y	Lungime segment (** (m)
1	575.659,263 379.977,488	2	575.661,195 379.978,563	2.211

Punct început	X / Y	Punct sfârșit	X / Y	Lungime segment (** (m)
2	575.661,195 379.978,563	3	575.662,834 379.979,48	1.878
3	575.662,834 379.979,48	4	575.656,912 379.988,284	10.61
4	575.656,912 379.988,284	5	575.651,892 379.995,65	8.914
5	575.651,892 379.995,65	6	575.634,466 379.984,447	20.716
6	575.634,466 379.984,447	7	575.632,211 379.983,079	2.638
7	575.632,211 379.983,079	8	575.626,703 379.979,739	6.442
8	575.626,703 379.979,739	9	575.616,551 379.973,583	11.873
9	575.616,551 379.973,583	10	575.614,614 379.972,408	2.266
10	575.614,614 379.972,408	11	575.593,323 379.959,419	24.94
11	575.593,323 379.959,419	12	575.588,007 379.956,035	6.302
12	575.588,007 379.956,035	13	575.589,98 379.952,33	4.198
13	575.589,98 379.952,33	14	575.594,718 379.943,152	10.329
14	575.594,718 379.943,152	15	575.611,089 379.951,244	18.262
15	575.611,089 379.951,244	16	575.614,991 379.953,172	4.352
16	575.614,991 379.953,172	17	575.624,142 379.957,935	10.316
17	575.624,142 379.957,935	18	575.633,064 379.963,306	10.414
18	575.633,064 379.963,306	19	575.640,574 379.967,624	8.663
19	575.640,574 379.967,624	20	575.646,075 379.970,528	6.22
20	575.646,075 379.970,528	1	575.659,263 379.977,488	14.912

\*\* Lungimile segmentelor sunt determinate în planul de proiecție Stereo 70 și sunt rotunjite la 1 milimetru.

\*\*\* Distanța dintre puncte este formată din segmente cumulate ce sunt mai mici decât valoarea 1 milimetru.





**DATE DESPRE IMOBILUL NR. 13073**

Oficiul de Cadastru și Publicitate Imobiliară PRAHOVA  
Biroul de Cadastru și Publicitate Imobiliară Ploiești

**A. Partea I. Descrierea imobilului**

TEREN Intravilan

Adresa: Loc. Strejnicu, Str. Negoiesti, Nr. 59, Jud. Prahova

Nr. Crt	Nr cadastral Nr. topografic	Suprafața* (mp)	Observații / Referințe
A1		566	Sector cadastral:34 Teren imprejmuit;

**B. Partea II. Proprietari și acte**

Inscrieri privitoare la dreptul de proprietate și alte drepturi reale		Referințe
/		
Act Normativ nr. 7, din 13/03/1996 emis de PARLAMENTUL ROMÂNIEI;		
B1	Inscrierea posesiei, drept de PROPRIETATE, dobandit prin Lege, cota actuala 1/1, cota initiala 1/1 1) NEIDENTIFICAT NEIDENTIFICAT	A1
B2	Se noteaza mentiunea proprietar neidentificat.	A1

**C. Partea III. SARCINI .**

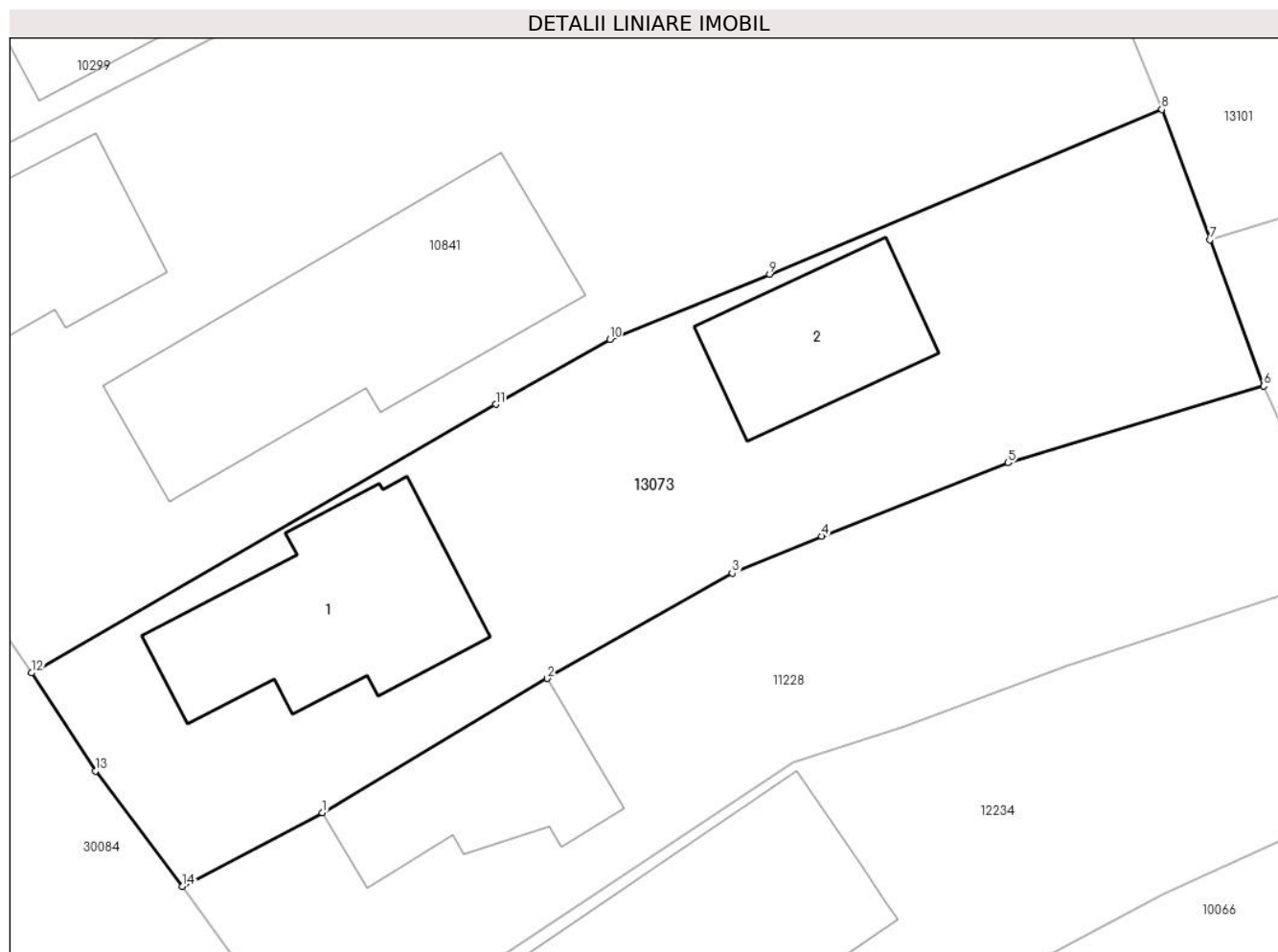
Inscrieri privind dezmembramintele dreptului de proprietate, drepturi reale de garanție și sarcini	Referințe
NU SUNT	

## Anexa Nr. 1 La Partea I

## Teren

Nr cadastral	Suprafața (mp)*	Observații / Referințe
	566	

\* Suprafața este determinată în planul de proiecție Stereo 70.



## Date referitoare la teren

Crt	Categorie folosință	Intravilan	Suprafața (mp)	Tarla	Parcelă	Nr. topo	Observații / Referințe
1	curți constructii	DA	566	37	21342135	-	

## Date referitoare la construcții

Crt	Număr	Destinație construcție	Supraf. (mp)	Situație juridică	Observații / Referințe
A1.1		construcții de locuințe	78	Fara acte	Nr. niveluri:1; S. construita la sol:78 mp; S. construita desfasurata:78 mp; Constructie de locuit, regim inaltime P
A1.2		construcții anexa	46	Fara acte	Nr. niveluri:1; S. construita la sol:46 mp; S. construita desfasurata:46 mp; Constructie anexa, regim inaltime P

## Lungime Segmente

1) Valorile lungimilor segmentelor sunt obținute din proiecție în plan.

Punct început	X / Y	Punct sfârșit	X / Y	Lungime segment (** (m)
1	575.771,858 379.852,052	2	575.781,18 379.857,608	10.852
2	575.781,18 379.857,608	3	575.788,842 379.861,971	8.817

Punct început	X / Y	Punct sfârșit	X / Y	Lungime segment (** (m)
3	575.788,842 379.861,971	4	575.792,545 379.863,499	4.006
4	575.792,545 379.863,499	5	575.800,281 379.866,531	8.309
5	575.800,281 379.866,531	6	575.810,869 379.869,71	11.055
6	575.810,869 379.869,71	7	575.808,636 379.875,77	6.458
7	575.808,636 379.875,77	8	575.806,649 379.881,16	5.745
8	575.806,649 379.881,16	9	575.790,39 379.874,349	17.628
9	575.790,39 379.874,349	10	575.783,77 379.871,65	7.149
10	575.783,77 379.871,65	11	575.779,044 379.868,954	5.441
11	575.779,044 379.868,954	12	575.759,813 379.857,835	22.214
12	575.759,813 379.857,835	13	575.762,46 379.853,773	4.848
13	575.762,46 379.853,773	14	575.766,052 379.848,994	5.978
14	575.766,052 379.848,994	1	575.771,858 379.852,052	6.562

\*\* Lungimile segmentelor sunt determinate în planul de proiecție Stereo 70 și sunt rotunjite la 1 milimetru.

\*\*\* Distanța dintre puncte este formată din segmente cumulate ce sunt mai mici decât valoarea 1 milimetru.



**DATE DESPRE IMOBILUL NR. 13074**

Oficiul de Cadastru și Publicitate Imobiliară PRAHOVA  
Biroul de Cadastru și Publicitate Imobiliară Ploiești

**A. Partea I. Descrierea imobilului**

TEREN Intravilan

Adresa: Loc. Strejnicu, Str Negoiesti, Nr. 51, Jud. Prahova

Nr. Crt	Nr cadastral Nr. topografic	Suprafața* (mp)	Observații / Referințe
A1		Din acte: 1.640 Masurata: 1.685	Sector cadastral:34 Teren imprejmuit;

**Construcții**

Crt	Nr cadastral Nr. topografic	Adresa	Observații / Referințe
A1.1		Loc. Strejnicu, Str Negoiesti, Nr. 51, Jud. Prahova	Nr. niveluri:2; S. construita la sol:123 mp; S. construita desfasurata:246 mp; Constructie de locuit, regim inaltime P+1
A1.2		Loc. Strejnicu, Str Negoiesti, Nr. 51, Jud. Prahova	Nr. niveluri:1; S. construita la sol:33 mp; S. construita desfasurata:33 mp; Constructie anexa, regim inaltime P

**B. Partea II. Proprietari și acte**

Inscrieri privitoare la dreptul de proprietate și alte drepturi reale		Referințe
/		
Act Administrativ nr. 58, din 16/12/2002 emis de CJSDPAT PRAHOVA;		
B1	Intabulare, drept de PROPRIETATE, dobandit prin Reconstituire, cota actuala 1/1, cota initiala 1/1 1) APOSTOL MARIA	A1
Act Administrativ nr. 19390, din 26/11/2024 emis de PRIMARIA COMUNEI TARGSORU VECHI;		
B2	Intabulare, drept de PROPRIETATE, dobandit prin Lege, cota actuala 1/1, cota initiala 1/1 1) APOSTOL MARIA	A1.1, A1.2

**C. Partea III. SARCINI .**

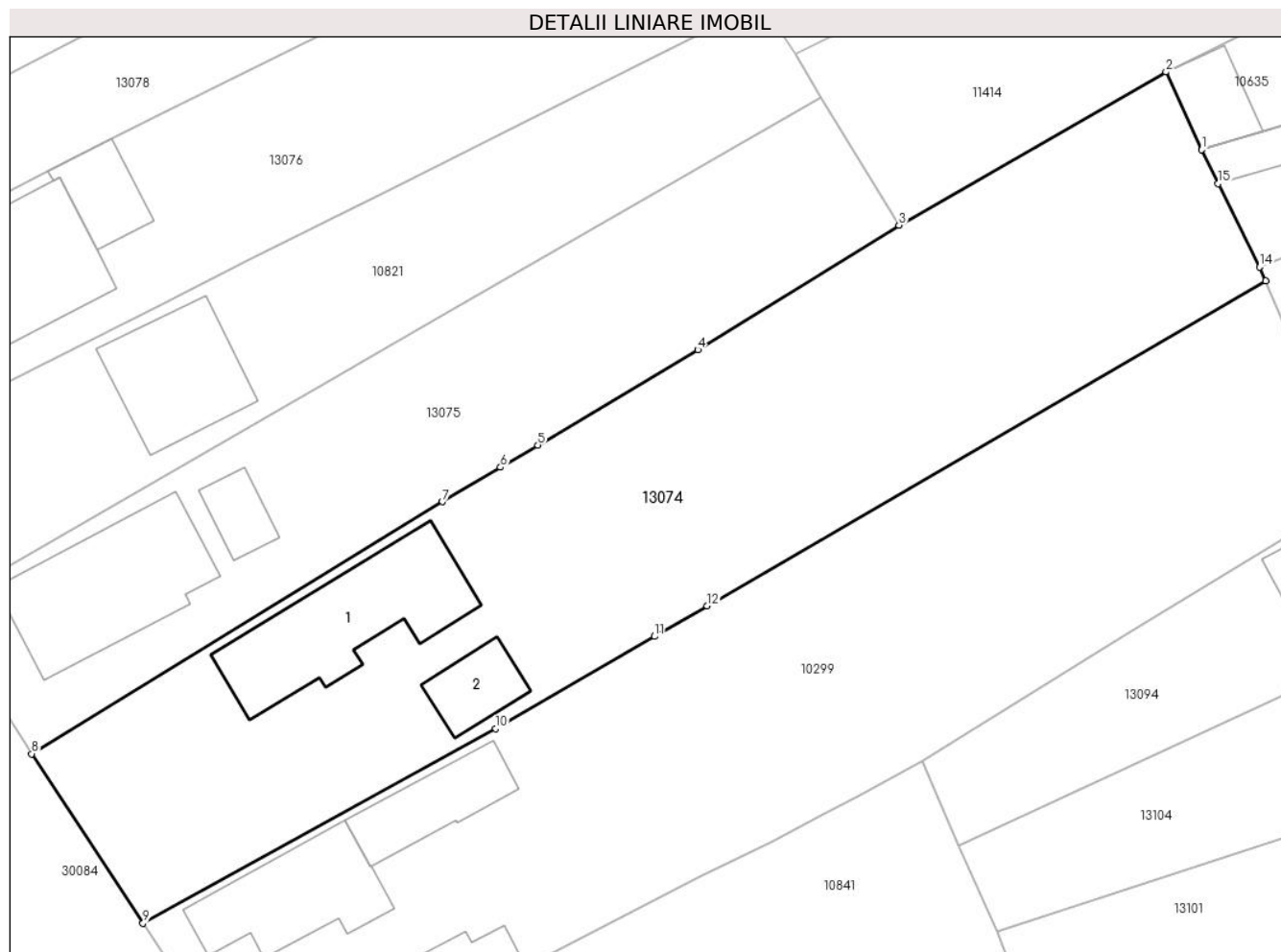
Inscrieri privind dezmembramintele dreptului de proprietate, drepturi reale de garanție și sarcini	Referințe
NU SUNT	

## Anexa Nr. 1 La Partea I

## Teren

Nr cadastral	Suprafața (mp)*	Observații / Referințe
	Din acte: 1.640 Masurata: 1.685	

\* Suprafața este determinată în planul de proiecție Stereo 70.



## Date referitoare la teren

Crt	Categorie folosință	Intra vilan	Suprafața (mp)	Tarla	Parcelă	Nr. topo	Observații / Referințe
1	curți constructii	DA	733	37	2147	-	
2	arabil	DA	952	37	2148	-	

## Date referitoare la construcții

Crt	Număr	Destinație construcție	Supraf. (mp)	Situație juridică	Observații / Referințe
A1.1		construcții de locuințe	123	Cu acte	Nr. niveluri:2; S. construita la sol:123 mp; S. construita desfasurata:246 mp; Constructie de locuit, regim inaltime P+1
A1.2		construcții anexa	33	Cu acte	Nr. niveluri:1; S. construita la sol:33 mp; S. construita desfasurata:33 mp; Constructie anexa, regim inaltime P

## Lungime Segmente

1) Valorile lungimilor segmentelor sunt obținute din proiecție în plan.

Punct început	X / Y	Punct sfârșit	X / Y	Lungime segment (** (m)
1	575.819,718 379.946,726	2	575.817,025 379.952,635	6.494

Punct început	X / Y	Punct sfârșit	X / Y	Lungime segment (** (m)
2	575.817,025 379.952,635	3	575.796,72 379.940,995	23.405
3	575.796,72 379.940,995	4	575.781,416 379.931,51	18.005
4	575.781,416 379.931,51	5	575.769,252 379.924,271	14.155
5	575.769,252 379.924,271	6	575.766,414 379.922,583	3.302
6	575.766,414 379.922,583	7	575.762,014 379.919,965	5.12
7	575.762,014 379.919,965	8	575.730,778 379.900,8	36.647
8	575.730,778 379.900,8	9	575.739,25 379.887,933	15.406
9	575.739,25 379.887,933	10	575.766,056 379.902,705	30.607
10	575.766,056 379.902,705	11	575.778,129 379.909,727	13.967
11	575.778,129 379.909,727	12	575.782,134 379.912,056	4.633
12	575.782,134 379.912,056	13	575.824,602 379.936,754	49.128
13	575.824,602 379.936,754	14	575.824,149 379.937,804	1.144
14	575.824,149 379.937,804	15	575.820,99 379.944,166	7.103
15	575.820,99 379.944,166	1	575.819,718 379.946,726	2.859

\*\* Lungimile segmentelor sunt determinate în planul de proiecție Stereo 70 și sunt rotunjite la 1 milimetru.

\*\*\* Distanța dintre puncte este formată din segmente cumulate ce sunt mai mici decât valoarea 1 milimetru.





**DATE DESPRE IMOBILUL NR. 13075**

Oficiul de Cadastru și Publicitate Imobiliară PRAHOVA  
Biroul de Cadastru și Publicitate Imobiliară Ploiești

**A. Partea I. Descrierea imobilului**

TEREN Intravilan

Adresa: Loc. Strejnicu, Str Negoiesti, Nr. 49, Jud. Prahova

Nr. Crt	Nr cadastral Nr. topografic	Suprafața* (mp)	Observații / Referințe
A1		Din acte: 978 Masurata: 954	Sector cadastral:34 Teren imprejmuit;

**Construcții**

Crt	Nr cadastral Nr. topografic	Adresa	Observații / Referințe
A1.1		Loc. Strejnicu, Str Negoiesti, Nr. 49, Jud. Prahova	Nr. niveluri:1; S. construita la sol:122 mp; S. construita desfasurata:122 mp; Constructie de locuit, regim inaltime P
A1.2		Loc. Strejnicu, Str Negoiesti, Nr. 49, Jud. Prahova	Nr. niveluri:1; S. construita la sol:24 mp; S. construita desfasurata:24 mp; Constructie anexa, regim inaltime P

**B. Partea II. Proprietari și acte**

Inscrieri privitoare la dreptul de proprietate și alte drepturi reale		Referințe
/		
Act Administrativ nr. 40884, din 17/06/1997 emis de CJSDPAT PRAHOVA;		
B1	Intabulare, drept de PROPRIETATE, dobandit prin Reconstituire, cota actuala 1/1, cota initiala 1/1 1) <b>PETRE VASILE</b>	A1
Act Administrativ nr. 19390, din 26/11/2024 emis de PRIMARIA COMUNEI TARGSORU VECHI;		
B2	Intabulare, drept de PROPRIETATE, dobandit prin Lege, cota actuala 1/1, cota initiala 1/1 1) <b>PETRE VASILE</b>	A1.1, A1.2

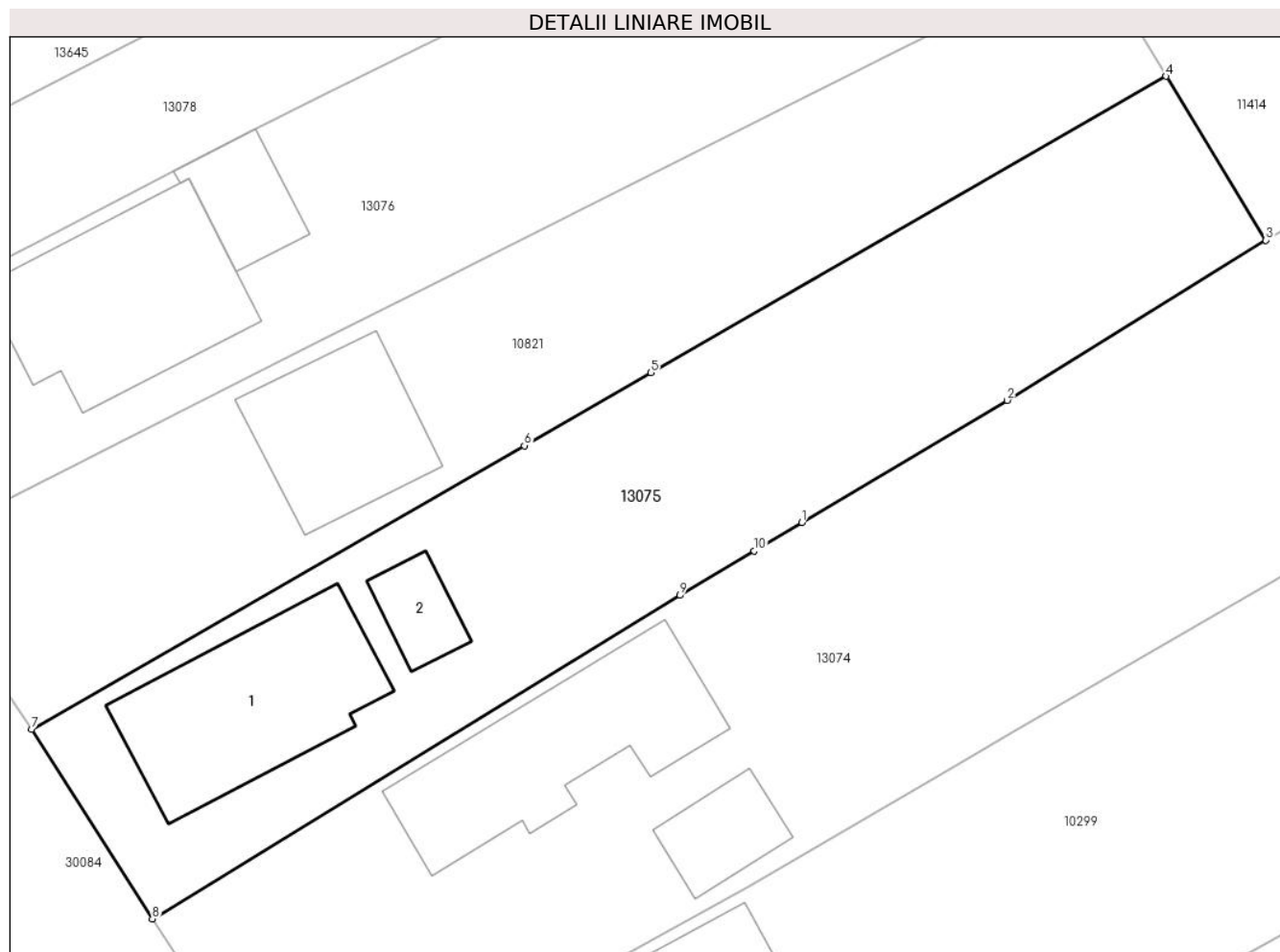
**C. Partea III. SARCINI .**

Inscrieri privind dezmembramintele dreptului de proprietate, drepturi reale de garanție și sarcini	Referințe
NU SUNT	

**Anexa Nr. 1 La Partea I****Teren**

Nr cadastral	Suprafața (mp)*	Observații / Referințe
	Din acte: 978 Masurata: 954	

\* Suprafața este determinată în planul de proiecție Stereo 70.

**Date referitoare la teren**

Crt	Categorie folosință	Intra vilan	Suprafața (mp)	Tarla	Parcelă	Nr. topo	Observații / Referințe
1	curți constructii	DA	535	37	2153,2154	-	
2	arabil	DA	419	37	2153,2154	-	

**Date referitoare la construcții**

Crt	Număr	Destinație construcție	Supraf. (mp)	Situație juridică	Observații / Referințe
A1.1		construcții de locuințe	122	Cu acte	Nr. niveluri:1; S. construita la sol:122 mp; S. construita desfasurata:122 mp; Constructie de locuit, regim inaltime P
A1.2		construcții anexa	24	Cu acte	Nr. niveluri:1; S. construita la sol:24 mp; S. construita desfasurata:24 mp; Constructie anexa, regim inaltime P

**Lungime Segmente**

1) Valorile lungimilor segmentelor sunt obținute din proiecție în plan.

Punct început	X / Y	Punct sfârșit	X / Y	Lungime segment (** (m)
1	575.769,252 379.924,271	2	575.781,416 379.931,51	14.155

Punct început	X / Y	Punct sfârșit	X / Y	Lungime segment (** (m)
2	575.781,416 379.931,51	3	575.796,72 379.940,995	18.005
3	575.796,72 379.940,995	4	575.790,815 379.950,705	11.365
4	575.790,815 379.950,705	5	575.760,318 379.933,148	35.19
5	575.760,318 379.933,148	6	575.752,813 379.928,827	8.66
6	575.752,813 379.928,827	7	575.723,63 379.912,027	33.673
7	575.723,63 379.912,027	8	575.730,778 379.900,8	13.309
8	575.730,778 379.900,8	9	575.762,014 379.919,965	36.647
9	575.762,014 379.919,965	10	575.766,414 379.922,583	5.12
10	575.766,414 379.922,583	1	575.769,252 379.924,271	3.302

\*\* Lungimile segmentelor sunt determinate în planul de proiecție Stereo 70 și sunt rotunjite la 1 milimetru.

\*\*\* Distanța dintre puncte este formată din segmente cumulate ce sunt mai mici decât valoarea 1 milimetru.



**DATE DESPRE IMOBILUL NR. 13076**

Oficiul de Cadastru și Publicitate Imobiliară PRAHOVA  
Biroul de Cadastru și Publicitate Imobiliară Ploiești

**A. Partea I. Descrierea imobilului**

TEREN Intravilan

Adresa: Loc. Strejnicu, Str. Negoiesti, Nr. 45, Jud. Prahova

Nr. Crt	Nr cadastral Nr. topografic	Suprafața* (mp)	Observații / Referințe
A1		1.010	Sector cadastral:34 Teren imprejmuit;

**B. Partea II. Proprietari și acte**

Inscrieri privitoare la dreptul de proprietate și alte drepturi reale		Referințe
/		
Act Normativ nr. 7, din 13/03/1996 emis de PARLAMENTUL ROMÂNIEI;		
B1	Inscrierea posesiei, drept de PROPRIETATE, dobandit prin Lege, cota actuala 1/1, cota initiala 1/1 1) NEIDENTIFICAT NEIDENTIFICAT	A1
B2	Se noteaza mentiunea proprietar neidentificat.	A1

**C. Partea III. SARCINI .**

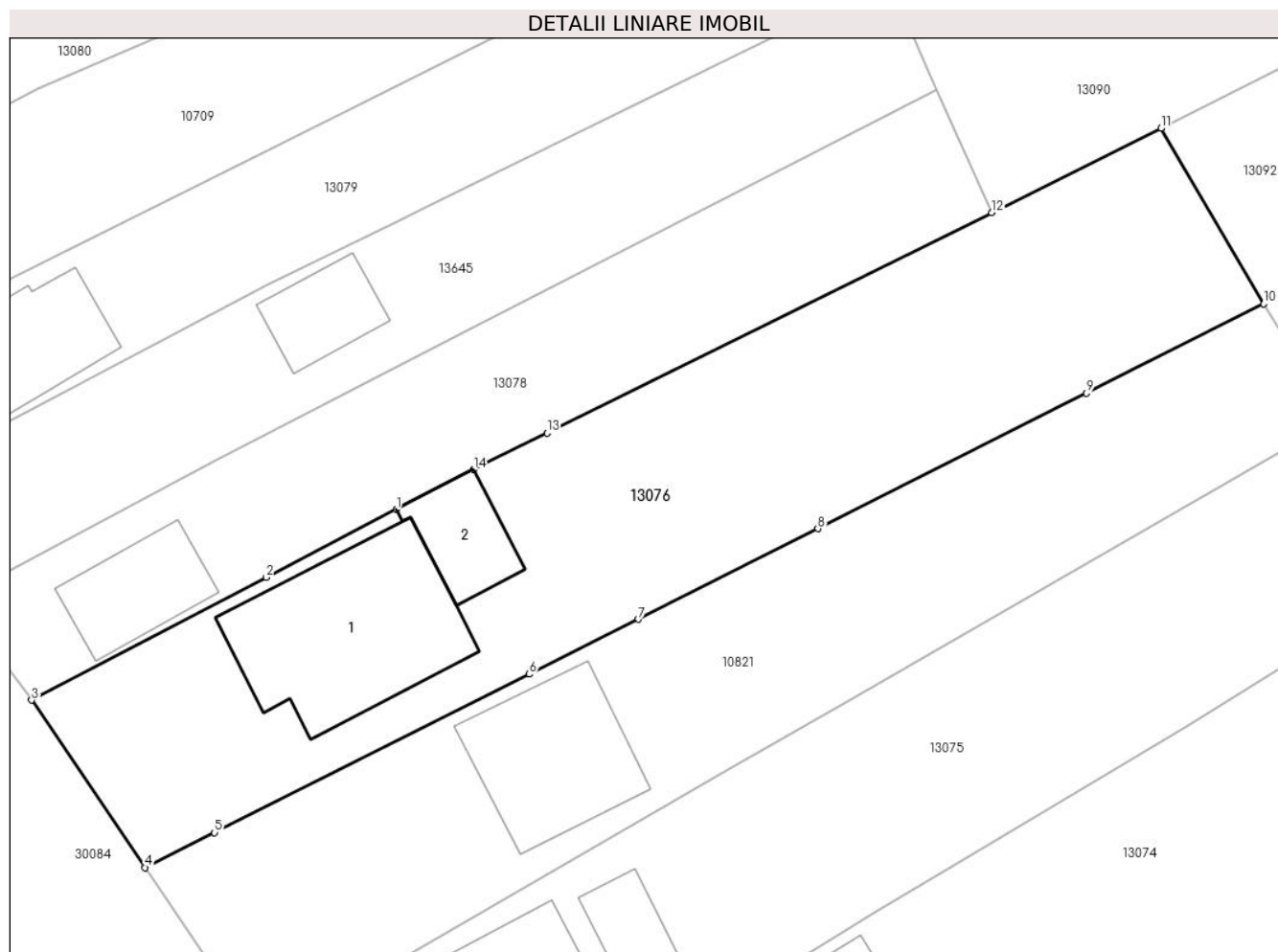
Inscrieri privind dezmembramintele dreptului de proprietate, drepturi reale de garanție și sarcini	Referințe
NU SUNT	

## Anexa Nr. 1 La Partea I

## Teren

Nr cadastral	Suprafața (mp)*	Observații / Referințe
	1.010	

\* Suprafața este determinată în planul de proiecție Stereo 70.



## Date referitoare la teren

Crt	Categorie folosință	Intravilan	Suprafața (mp)	Tarla	Parcelă	Nr. topo	Observații / Referințe
1	curți construcții	DA	454	37	2157,2158	-	
2	arabil	DA	556	37	2157,2158	-	

## Date referitoare la construcții

Crt	Număr	Destinație construcție	Supraf. (mp)	Situație juridică	Observații / Referințe
A1.1		construcții de locuințe	125	Fara acte	Nr. niveluri:2; S. construita la sol:125 mp; S. construita desfasurata:250 mp; Constructie de locuit, regim inaltime P+1
A1.2		construcții de locuințe	35	Fara acte	Nr. niveluri:1; S. construita la sol:35 mp; S. construita desfasurata:35 mp; Constructie de locuit, regim inaltime P

## Lungime Segmente

1) Valorile lungimilor segmentelor sunt obținute din proiecție în plan.

Punct început	X / Y	Punct sfârșit	X / Y	Lungime segment (** (m)
1	575.732,037 379.945,109	2	575.723,91 379.940,865	9.168

Punct început	X / Y	Punct sfârșit	X / Y	Lungime segment (** (m)
2	575.723,91 379.940,865	3	575.709,22 379.933,192	16.573
3	575.709,22 379.933,192	4	575.716,321 379.922,717	12.655
4	575.716,321 379.922,717	5	575.720,671 379.924,906	4.87
5	575.720,671 379.924,906	6	575.740,35 379.934,809	22.03
6	575.740,35 379.934,809	7	575.747,183 379.938,248	7.65
7	575.747,183 379.938,248	8	575.758,419 379.943,906	12.58
8	575.758,419 379.943,906	9	575.775,228 379.952,372	18.821
9	575.775,228 379.952,372	10	575.786,316 379.957,956	12.415
10	575.786,316 379.957,956	11	575.779,888 379.968,935	12.722
11	575.779,888 379.968,935	12	575.769,29 379.963,678	11.83
12	575.769,29 379.963,678	13	575.741,473 379.949,881	31.051
13	575.741,473 379.949,881	14	575.736,878 379.947,602	5.129
14	575.736,878 379.947,602	1	575.732,037 379.945,109	5.445

\*\* Lungimile segmentelor sunt determinate în planul de proiecție Stereo 70 și sunt rotunjite la 1 milimetru.

\*\*\* Distanța dintre puncte este formată din segmente cumulate ce sunt mai mici decât valoarea 1 milimetru.





**DATE DESPRE IMOBILUL NR. 13077**

Oficiul de Cadastru și Publicitate Imobiliară PRAHOVA  
Biroul de Cadastru și Publicitate Imobiliară Ploiești

**A. Partea I. Descrierea imobilului**

TEREN Intravilan

Adresa: Loc. Strejnicu, Str Negoiesti, Nr. 18, Jud. Prahova

Nr. Crt	Nr cadastral Nr. topografic	Suprafața* (mp)	Observații / Referințe
A1		Din acte: 1.029 Masurata: 1.261	Sector cadastral:33 Teren imprejmuit;

**Construcții**

Crt	Nr cadastral Nr. topografic	Adresa	Observații / Referințe
A1.1		Loc. Strejnicu, Str Negoiesti, Nr. 18, Jud. Prahova	Nr. niveluri:1; S. construita la sol:64 mp; S. construita desfasurata:64 mp; Constructie de locuit, regim inaltime P
A1.2		Loc. Strejnicu, Str Negoiesti, Nr. 18, Jud. Prahova	Nr. niveluri:1; S. construita la sol:31 mp; S. construita desfasurata:31 mp; Constructie anexa, regim inaltime P

**B. Partea II. Proprietari și acte**

Inscrieri privitoare la dreptul de proprietate și alte drepturi reale		Referințe
/		
Act Administrativ nr. 110050, din 28/11/2002 emis de CJSDPAT PRAHOVA;		
B1	Intabulare, drept de PROPRIETATE, dobandit prin Reconstituire, cota actuala 1/1, cota initiala 1/1 1) BARBU R ION	A1
Act Administrativ nr. 19390, din 26/11/2024 emis de PRIMARIA COMUNEI TARGSORU VECHI;		
B2	Intabulare, drept de PROPRIETATE, dobandit prin Lege, cota actuala 1/1, cota initiala 1/1 1) BARBU R ION	A1.1, A1.2

**C. Partea III. SARCINI .**

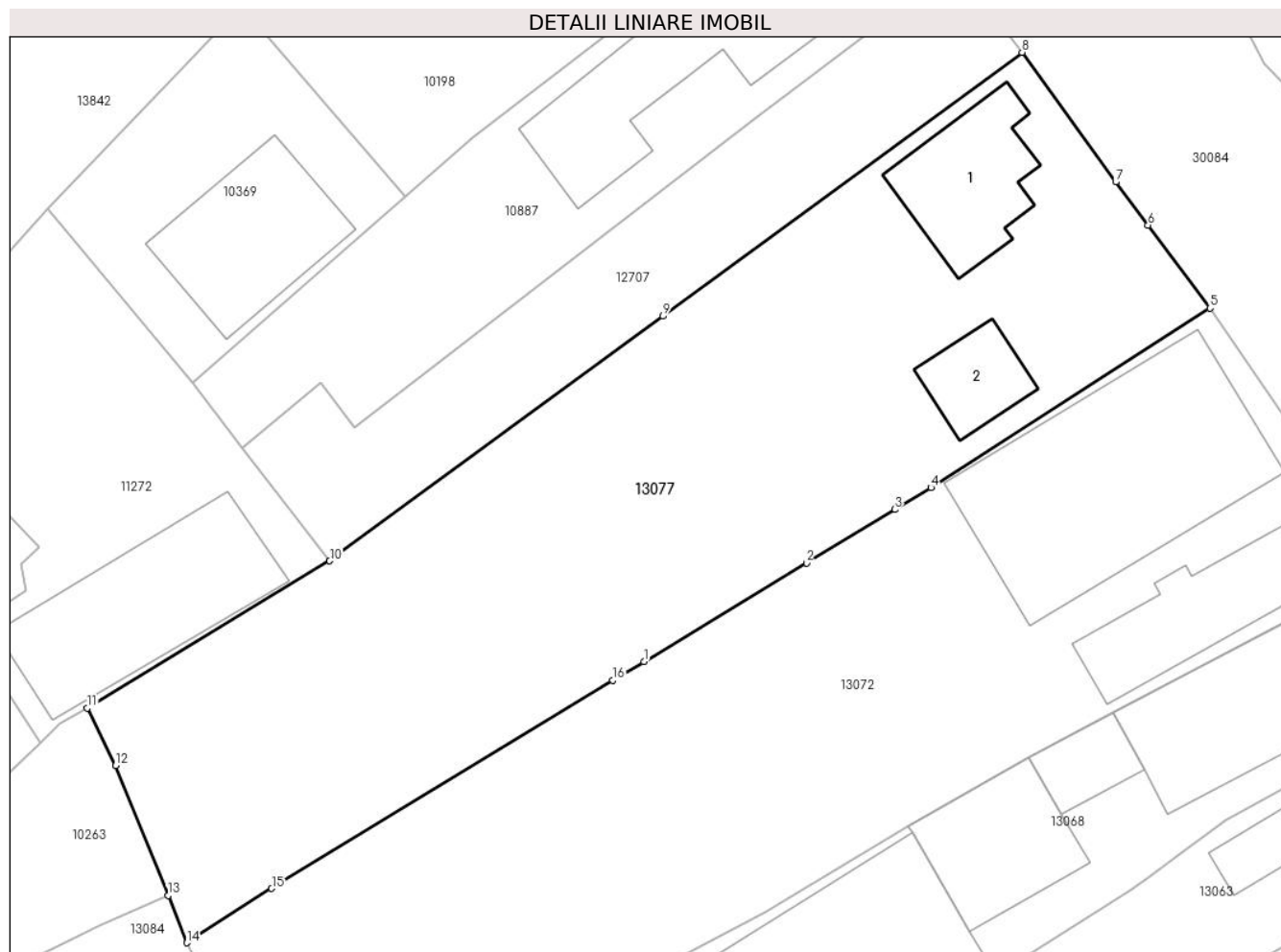
Inscrieri privind dezmembramintele dreptului de proprietate, drepturi reale de garanție și sarcini	Referințe
NU SUNT	

## Anexa Nr. 1 La Partea I

## Teren

Nr cadastral	Suprafața (mp)*	Observații / Referințe
	Din acte: 1.029 Masurata: 1.261	

\* Suprafața este determinată în planul de proiecție Stereo 70.



## Date referitoare la teren

Crt	Categorie folosință	Intra vilan	Suprafața (mp)	Tarla	Parcelă	Nr. topo	Observații / Referințe
1	curți constructii	DA	543	36	1924, 1926	-	
2	arabil	DA	718	36	1924, 1926	-	

## Date referitoare la construcții

Crt	Număr	Destinație construcție	Supraf. (mp)	Situație juridică	Observații / Referințe
A1.1		construcții de locuințe	64	Cu acte	Nr. niveluri:1; S. construita la sol:64 mp; S. construita desfasurata:64 mp; Construcție de locuit, regim inaltime P
A1.2		construcții anexa	31	Cu acte	Nr. niveluri:1; S. construita la sol:31 mp; S. construita desfasurata:31 mp; Construcție anexa, regim inaltime P

## Lungime Segmente

1) Valorile lungimilor segmentelor sunt obținute din proiecție în plan.

Punct început	X / Y	Punct sfârșit	X / Y	Lungime segment (** (m)
1	575.616,551 379.973,583	2	575.626,703 379.979,739	11.873

Punct început	X / Y	Punct sfârșit	X / Y	Lungime segment (** (m)
2	575.626,703 379.979,739	3	575.632,211 379.983,079	6.442
3	575.632,211 379.983,079	4	575.634,466 379.984,447	2.638
4	575.634,466 379.984,447	5	575.651,892 379.995,65	20.716
5	575.651,892 379.995,65	6	575.648,025 380.000,82	6.456
6	575.648,025 380.000,82	7	575.646,005 380.003,525	3.376
7	575.646,005 380.003,525	8	575.640,158 380.011,611	9.979
8	575.640,158 380.011,611	9	575.617,734 379.995,142	27.822
9	575.617,734 379.995,142	10	575.596,942 379.979,871	25.797
10	575.596,942 379.979,871	11	575.581,813 379.970,676	17.704
11	575.581,813 379.970,676	12	575.583,58 379.967,089	3.999
12	575.583,58 379.967,089	13	575.586,853 379.958,978	8.746
13	575.586,853 379.958,978	14	575.588,007 379.956,035	3.161
14	575.588,007 379.956,035	15	575.593,323 379.959,419	6.302
15	575.593,323 379.959,419	16	575.614,614 379.972,408	24.94
16	575.614,614 379.972,408	1	575.616,551 379.973,583	2.266

\*\* Lungimile segmentelor sunt determinate în planul de proiecție Stereo 70 și sunt rotunjite la 1 milimetru.

\*\*\* Distanța dintre puncte este formată din segmente cumulate ce sunt mai mici decât valoarea 1 milimetru.



**DATE DESPRE IMOBILUL NR. 13078**

Oficiul de Cadastru și Publicitate Imobiliară PRAHOVA  
Biroul de Cadastru și Publicitate Imobiliară Ploiești

**A. Partea I. Descrierea imobilului**

TEREN Intravilan

Adresa: Loc. Strejnicu, Str. Negoiesti, Nr. 43, Jud. Prahova

Nr. Crt	Nr cadastral Nr. topografic	Suprafața* (mp)	Observații / Referințe
A1		550	Sector cadastral:34 Teren imprejmuit;

**B. Partea II. Proprietari și acte**

Inscrieri privitoare la dreptul de proprietate și alte drepturi reale		Referințe
/		
Act Normativ nr. 7, din 13/03/1996 emis de PARLAMENTUL ROMÂNIEI;		
B1	Inscrierea posesiei, drept de PROPRIETATE, dobandit prin Lege, cota actuala 1/1, cota initiala 1/1 1) NEIDENTIFICAT NEIDENTIFICAT	A1
B2	Se noteaza mentiunea proprietar neidentificat.	A1

**C. Partea III. SARCINI .**

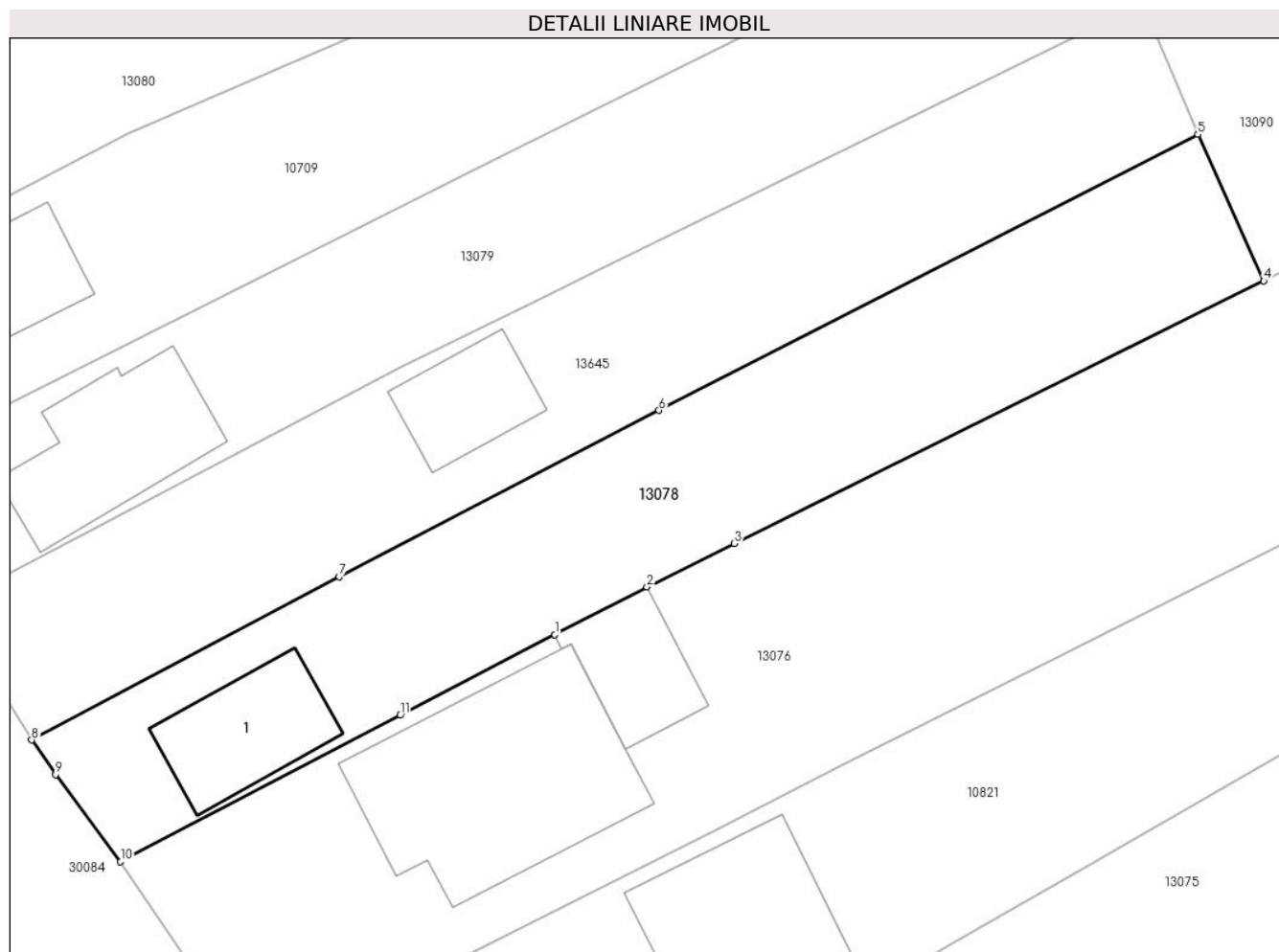
Inscrieri privind dezmembramintele dreptului de proprietate, drepturi reale de garanție și sarcini	Referințe
NU SUNT	

## Anexa Nr. 1 La Partea I

## Teren

Nr cadastral	Suprafața (mp)*	Observații / Referințe
	550	

\* Suprafața este determinată în planul de proiecție Stereo 70.



## Date referitoare la teren

Crt	Categorie folosință	Intravilan	Suprafața (mp)	Tarla	Parcelă	Nr. topo	Observații / Referințe
1	curți constructii	DA	137	37	2163,2164	-	
2	arabil	DA	412	37	2163,2164	-	

## Date referitoare la construcții

Crt	Număr	Destinație construcție	Supraf. (mp)	Situație juridică	Observații / Referințe
A1.1		construcții de locuințe	46	Fara acte	Nr. niveluri:1; S. construita la sol:46 mp; S. construita desfasurata:46 mp; Construcție de locuit, regim inaltime P

## Lungime Segmente

1) Valorile lungimilor segmentelor sunt obținute din proiecție în plan.

Punct început	X / Y	Punct sfârșit	X / Y	Lungime segment (** (m)
1	575.732,037 379.945,109	2	575.736,878 379.947,602	5.445
2	575.736,878 379.947,602	3	575.741,473 379.949,881	5.129

Punct început	X / Y	Punct sfârșit	X / Y	Lungime segment (** (m)
3	575.741,473 379.949,881	4	575.769,29 379.963,678	31.051
4	575.769,29 379.963,678	5	575.765,83 379.971,361	8.426
5	575.765,83 379.971,361	6	575.737,512 379.956,881	31.805
6	575.737,512 379.956,881	7	575.720,706 379.948,137	18.945
7	575.720,706 379.948,137	8	575.704,547 379.939,565	18.292
8	575.704,547 379.939,565	9	575.705,805 379.937,754	2.205
9	575.705,805 379.937,754	10	575.709,22 379.933,192	5.699
10	575.709,22 379.933,192	11	575.723,91 379.940,865	16.573
11	575.723,91 379.940,865	1	575.732,037 379.945,109	9.168

\*\* Lungimile segmentelor sunt determinate în planul de proiecție Stereo 70 și sunt rotunjite la 1 milimetru.

\*\*\* Distanța dintre puncte este formată din segmente cumulate ce sunt mai mici decât valoarea 1 milimetru.





**DATE DESPRE IMOBILUL NR. 13079**

Oficiul de Cadastru și Publicitate Imobiliară PRAHOVA  
Biroul de Cadastru și Publicitate Imobiliară Ploiești

**A. Partea I. Descrierea imobilului**

TEREN Intravilan

Adresa: Loc. Strejnicu, Str Negoiesti, Nr. 39, Jud. Prahova

Nr. Crt	Nr cadastral Nr. topografic	Suprafața* (mp)	Observații / Referințe
A1		Din acte: 1.213 Masurata: 549	Sector cadastral:34 Teren imprejmuit;

**Construcții**

Crt	Nr cadastral Nr. topografic	Adresa	Observații / Referințe
A1.1		Loc. Strejnicu, Str Negoiesti, Nr. 39, Jud. Prahova	Nr. niveluri:1; S. construita la sol:63 mp; S. construita desfasurata:63 mp; Constructie de locuit, regim inaltime P

**B. Partea II. Proprietari și acte**

Inscrieri privitoare la dreptul de proprietate și alte drepturi reale		Referințe
/		
Act Administrativ nr. 21290, din 25/07/2002 emis de CJSDPAT PRAHOVA;		
B1	Intabulare, drept de PROPRIETATE, dobandit prin Reconstituire, cota actuala 1/1, cota initiala 1/1 1) DRĂGAN ION NICOLAE	A1
Act Administrativ nr. 19390, din 26/11/2024 emis de PRIMARIA COMUNEI TARGSORU VECHI;		
B2	Intabulare, drept de PROPRIETATE, dobandit prin Lege, cota actuala 1/1, cota initiala 1/1 1) DRĂGAN ION NICOLAE	A1.1

**C. Partea III. SARCINI .**

Inscrieri privind dezmembramintele dreptului de proprietate, drepturi reale de garanție și sarcini	Referințe
NU SUNT	

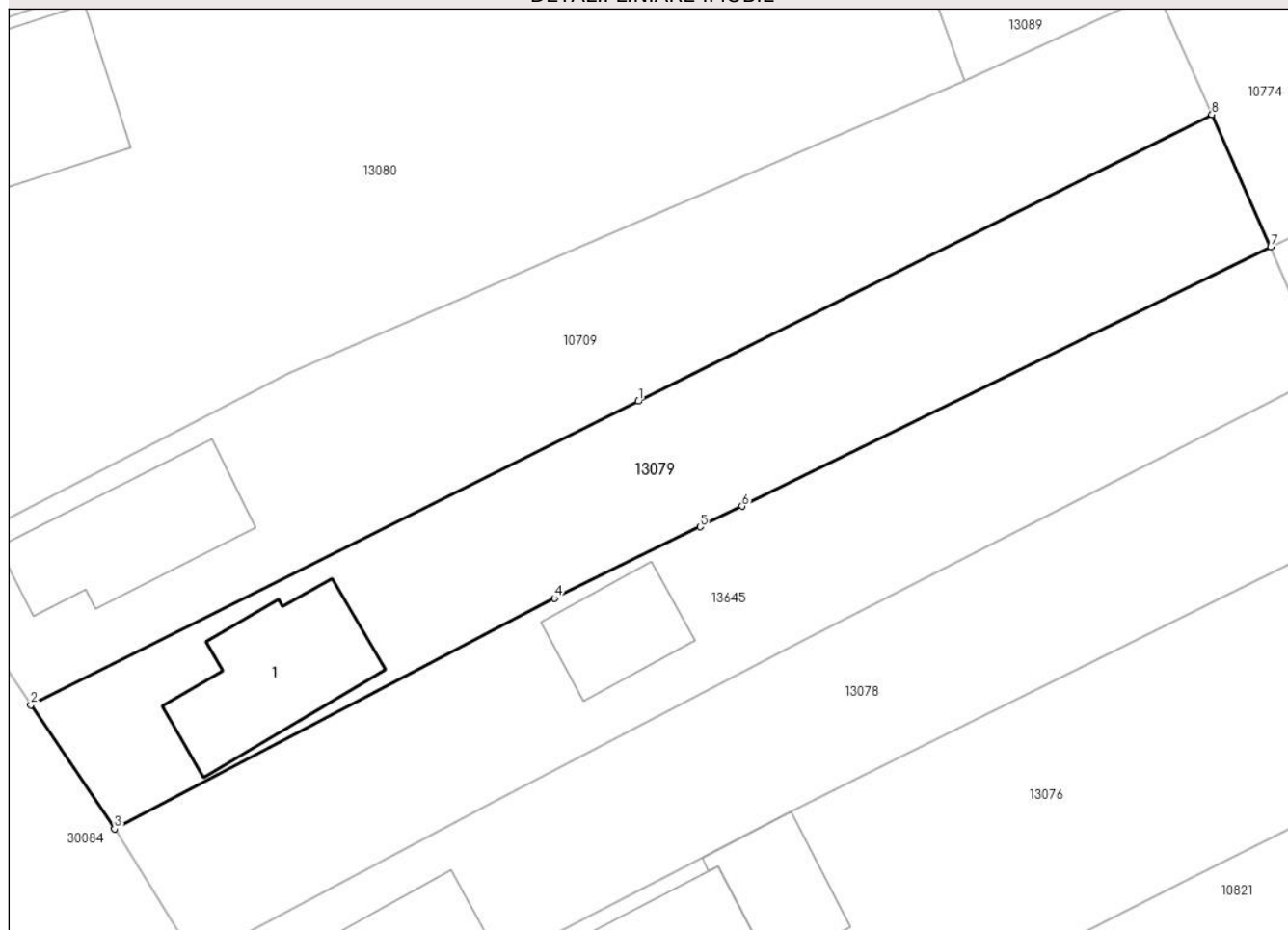
## Anexa Nr. 1 La Partea I

## Teren

Nr cadastral	Suprafața (mp)*	Observații / Referințe
	Din acte: 1.213 Masurata: 549	

\* Suprafața este determinată în planul de proiecție Stereo 70.

## DETALII LINIARE IMOBIL



## Date referitoare la teren

Crt	Categorie folosință	Intra vilan	Suprafața (mp)	Tarla	Parcelă	Nr. topo	Observații / Referințe
1	curți constructii	DA	281	37	2168,2169	-	
2	arabil	DA	268	37	2168,2169	-	

## Date referitoare la construcții

Crt	Număr	Destinație construcție	Supraf. (mp)	Situație juridică	Observații / Referințe
A1.1		construcții de locuințe	63	Cu acte	Nr. niveluri:1; S. construita la sol:63 mp; S. construita desfasurata:63 mp; Construcție de locuit, regim inaltime P

## Lungime Segmente

1) Valorile lungimilor segmentelor sunt obținute din proiecție în plan.

Punct început	X / Y	Punct sfârșit	X / Y	Lungime segment (** (m)
1	575.728,571 379.969,871	2	575.695,593 379.953,385	36.869
2	575.695,593 379.953,385	3	575.700,138 379.946,65	8.125

Punct început	X / Y	Punct sfârșit	X / Y	Lungime segment (** (m)
3	575.700,138 379.946,65	4	575.724,021 379.959,174	26.968
4	575.724,021 379.959,174	5	575.731,924 379.963,053	8.804
5	575.731,924 379.963,053	6	575.734,215 379.964,177	2.552
6	575.734,215 379.964,177	7	575.762,911 379.978,261	31.966
7	575.762,911 379.978,261	8	575.759,722 379.985,444	7.859
8	575.759,722 379.985,444	1	575.728,571 379.969,871	34.827

\*\* Lungimile segmentelor sunt determinate în planul de proiecție Stereo 70 și sunt rotunjite la 1 milimetru.

\*\*\* Distanța dintre puncte este formată din segmente cumulate ce sunt mai mici decât valoarea 1 milimetru.



**DATE DESPRE IMOBILUL NR. 13080**

Oficiul de Cadastru și Publicitate Imobiliară PRAHOVA  
Biroul de Cadastru și Publicitate Imobiliară Ploiești

**A. Partea I. Descrierea imobilului**

TEREN Intravilan

Adresa: Loc. Strejnicu, Str Negoiesti, Nr. 33-35, Jud. Prahova

Nr. Crt	Nr cadastral Nr. topografic	Suprafața* (mp)	Observații / Referințe
A1		Din acte: 1.382 Masurata: 1.433	Sector cadastral:34 Teren imprejmuit;

**Construcții**

Crt	Nr cadastral Nr. topografic	Adresa	Observații / Referințe
A1.1		Loc. Strejnicu, Str Negoiesti, Nr. 33-35, Jud. Prahova	Nr. niveluri:1; S. construita la sol:142 mp; S. construita desfasurata:142 mp; Constructie de locuit, regim inaltime P

**B. Partea II. Proprietari și acte**

Inscrieri privitoare la dreptul de proprietate și alte drepturi reale		Referințe
/		
Act Administrativ nr. 110059, din 28/11/2002 emis de CJSDPAT PRAHOVA;		
B1	Intabulare, drept de PROPRIETATE, dobandit prin Reconstituire, cota actuala 1/1, cota initiala 1/1 1) MĂRGĂRIT GHE MIHALACHE	A1
Act Administrativ nr. 19390, din 26/11/2024 emis de PRIMARIA COMUNEI TARGSORU VECHI;		
B2	Intabulare, drept de PROPRIETATE, dobandit prin Lege, cota actuala 1/1, cota initiala 1/1 1) MĂRGĂRIT GHE MIHALACHE	A1.1

**C. Partea III. SARCINI .**

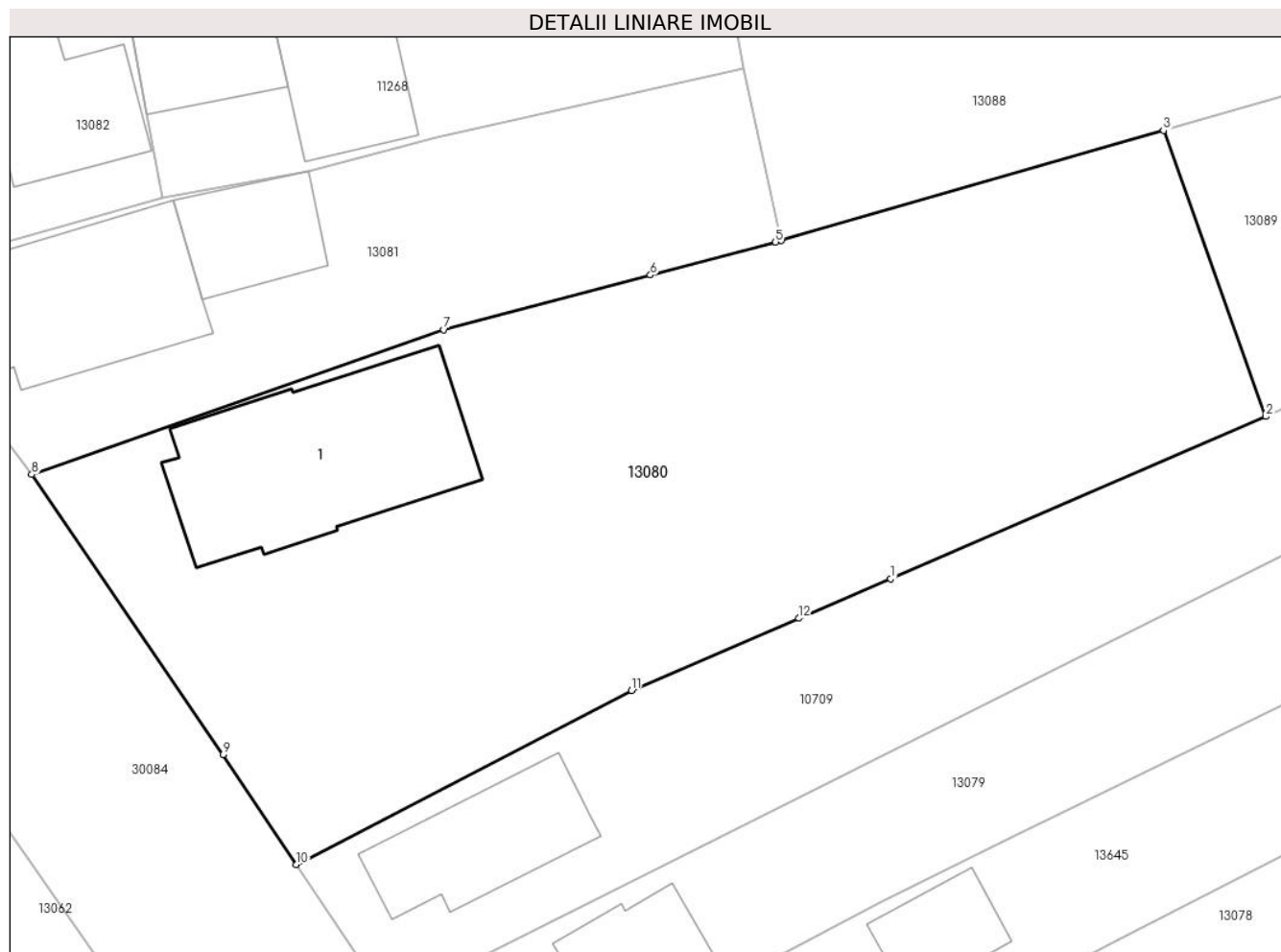
Inscrieri privind dezmembramintele dreptului de proprietate, drepturi reale de garanție și sarcini	Referințe
NU SUNT	

## Anexa Nr. 1 La Partea I

## Teren

Nr cadastral	Suprafața (mp)*	Observații / Referințe
	Din acte: 1.382 Masurata: 1.433	

\* Suprafața este determinată în planul de proiecție Stereo 70.



## Date referitoare la teren

Crt	Categorie folosință	Intra vilan	Suprafața (mp)	Tarla	Parcelă	Nr. topo	Observații / Referințe
1	curți constructii	DA	846	37	2175,2176	-	
2	arabil	DA	587	37	2175,2176	-	

## Date referitoare la construcții

Crt	Număr	Destinație construcție	Supraf. (mp)	Situație juridică	Observații / Referințe
A1.1		construcții de locuințe	142	Cu acte	Nr. niveluri:1; S. construita la sol:142 mp; S. construita desfasurata:142 mp; Construcție de locuit, regim inaltime P

## Lungime Segmente

1) Valorile lungimilor segmentelor sunt obținute din proiecție în plan.

Punct început	X / Y	Punct sfârșit	X / Y	Lungime segment (** (m)
1	575.724,62 379.977,905	2	575.746,319 379.987,283	23.639
2	575.746,319 379.987,283	3	575.740,4 380.003,843	17.586

Punct început	X / Y	Punct sfârșit	X / Y	Lungime segment (** (m)
3	575.740,4 380.003,843	4	575.718,263 379.997,475	23.035
4	575.718,263 379.997,475	5	575.717,946 379.997,384	0.33
5	575.717,946 379.997,384	6	575.710,707 379.995,47	7.488
6	575.710,707 379.995,47	7	575.698,75 379.992,31	12.368
7	575.698,75 379.992,31	8	575.674,893 379.983,925	25.288
8	575.674,893 379.983,925	9	575.685,973 379.967,724	19.628
9	575.685,973 379.967,724	10	575.690,222 379.961,344	7.665
10	575.690,222 379.961,344	11	575.709,612 379.971,419	21.851
11	575.709,612 379.971,419	12	575.719,307 379.975,609	10.562
12	575.719,307 379.975,609	1	575.724,62 379.977,905	5.788

\*\* Lungimile segmentelor sunt determinate în planul de proiecție Stereo 70 și sunt rotunjite la 1 milimetru.

\*\*\* Distanța dintre puncte este formată din segmente cumulate ce sunt mai mici decât valoarea 1 milimetru.





**DATE DESPRE IMOBILUL NR. 13081**

Oficiul de Cadastru și Publicitate Imobiliară PRAHOVA  
Biroul de Cadastru și Publicitate Imobiliară Ploiești

**A. Partea I. Descrierea imobilului**

TEREN Intravilan

Adresa: Loc. Strejnicu, Str. Negoiesti, Nr. 31, Jud. Prahova

Nr. Crt	Nr cadastral Nr. topografic	Suprafața* (mp)	Observații / Referințe
A1		559	Sector cadastral:34 Teren imprejmuit;

**B. Partea II. Proprietari și acte**

Inscrieri privitoare la dreptul de proprietate și alte drepturi reale		Referințe
/		
Act Normativ nr. 7, din 13/03/1996 emis de PARLAMENTUL ROMÂNIEI;		
B1	Inscrierea posesiei, drept de PROPRIETATE, dobandit prin Lege, cota actuala 1/1, cota initiala 1/1 1) NEIDENTIFICAT NEIDENTIFICAT	A1
B2	Se noteaza mentiunea proprietar neidentificat.	A1

**C. Partea III. SARCINI .**

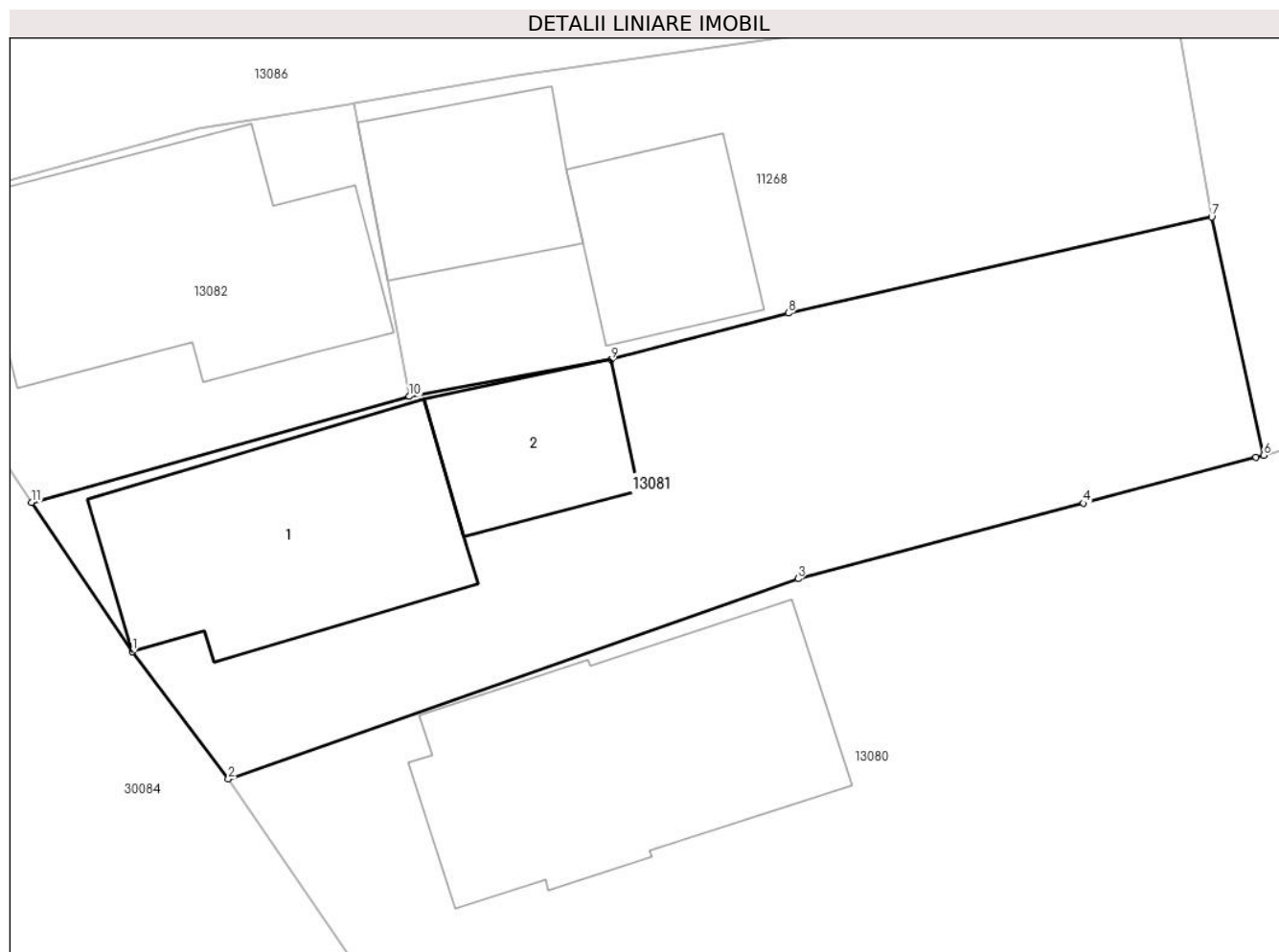
Inscrieri privind dezmembramintele dreptului de proprietate, drepturi reale de garanție și sarcini	Referințe
NU SUNT	

## Anexa Nr. 1 La Partea I

## Teren

Nr cadastral	Suprafața (mp)*	Observații / Referințe
	559	

\* Suprafața este determinată în planul de proiecție Stereo 70.



## Date referitoare la teren

Crt	Categorie folosință	Intra vilan	Suprafața (mp)	Tarla	Parcelă	Nr. topo	Observații / Referințe
1	curți constructii	DA	559	37	2179,2180	-	

## Date referitoare la construcții

Crt	Număr	Destinație construcție	Supraf. (mp)	Situație juridică	Observații / Referințe
A1.1		construcții de locuințe	114	Fara acte	Nr. niveluri:2; S. construita la sol:114 mp; S. construita desfasurata:228 mp; Constructie de locuit, regim inaltime P+1
A1.2		construcții anexa	45	Fara acte	Nr. niveluri:1; S. construita la sol:45 mp; S. construita desfasurata:45 mp; Constructie anexa, regim inaltime P

## Lungime Segmente

1) Valorile lungimilor segmentelor sunt obținute din proiecție în plan.

Punct început	X / Y	Punct sfârșit	X / Y	Lungime segment (** (m)
1	575.670,871 379.989,253	2	575.674,893 379.983,925	6.676
2	575.674,893 379.983,925	3	575.698,75 379.992,31	25.288

Punct început	X / Y	Punct sfârșit	X / Y	Lungime segment (** (m)
3	575.698,75 379.992,31	4	575.710,707 379.995,47	12.368
4	575.710,707 379.995,47	5	575.717,946 379.997,384	7.488
5	575.717,946 379.997,384	6	575.718,263 379.997,475	0.33
6	575.718,263 379.997,475	7	575.716,08 380.007,448	10.209
7	575.716,08 380.007,448	8	575.698,346 380.003,428	18.184
8	575.698,346 380.003,428	9	575.690,922 380.001,475	7.677
9	575.690,922 380.001,475	10	575.682,479 379.999,935	8.582
10	575.682,479 379.999,935	11	575.666,654 379.995,493	16.437
11	575.666,654 379.995,493	1	575.670,871 379.989,253	7.531

\*\* Lungimile segmentelor sunt determinate în planul de proiecție Stereo 70 și sunt rotunjite la 1 milimetru.

\*\*\* Distanța dintre puncte este formată din segmente cumulate ce sunt mai mici decât valoarea 1 milimetru.



**DATE DESPRE IMOBILUL NR. 13082**

Oficiul de Cadastru și Publicitate Imobiliară PRAHOVA  
Biroul de Cadastru și Publicitate Imobiliară Ploiești

**A. Partea I. Descrierea imobilului**

TEREN Intravilan

Adresa: Loc. Strejnicu, Str Negoiesti, Nr. 29, Jud. Prahova

Nr. Crt	Nr cadastral Nr. topografic	Suprafața* (mp)	Observații / Referințe
A1		Din acte: 231 Masurata: 251	Sector cadastral:34 Teren imprejmuit;

**Construcții**

Crt	Nr cadastral Nr. topografic	Adresa	Observații / Referințe
A1.1		Loc. Strejnicu, Str Negoiesti, Nr. 29, Jud. Prahova	Nr. niveluri:3; S. construita la sol:132 mp; S. construita desfasurata:396 mp; Constructie de locuit, regim inaltime P+2

**B. Partea II. Proprietari și acte**

Inscrieri privitoare la dreptul de proprietate și alte drepturi reale		Referințe
/		
Act Administrativ nr. 71423, din 18/12/1997 emis de CJSDPAT PRAHOVA;		
B1	Intabulare, drept de PROPRIETATE, dobandit prin Constituire, cota actuala 1/1, cota initiala 1/1 1) DRAGAN STELIANA	A1
Act Administrativ nr. 19390, din 26/11/2024 emis de PRIMARIA COMUNEI TARGSORU VECHI;		
B2	Intabulare, drept de PROPRIETATE, dobandit prin Lege, cota actuala 1/1, cota initiala 1/1 1) DRAGAN STELIANA	A1.1

**C. Partea III. SARCINI .**

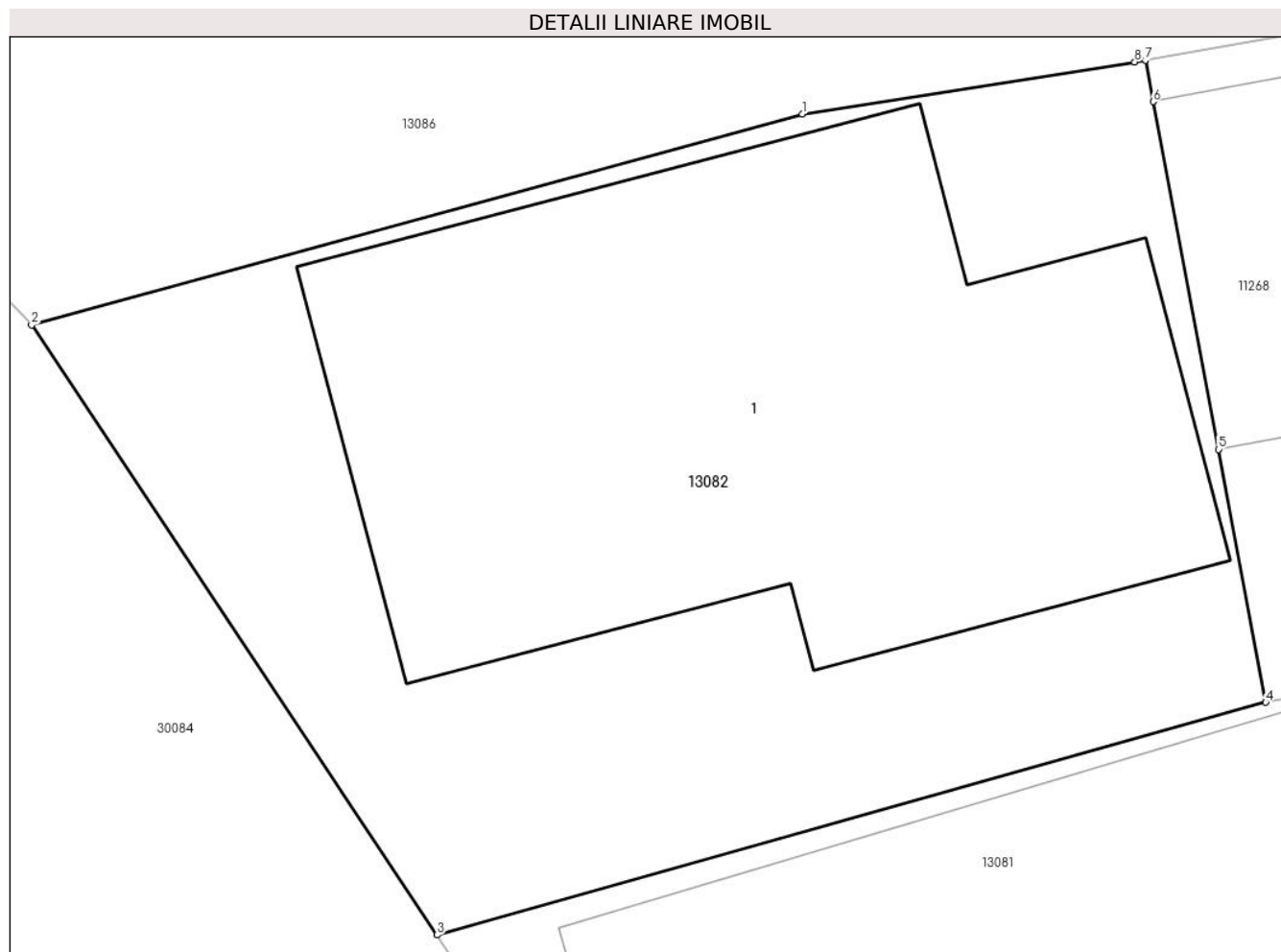
Inscrieri privind dezmembramintele dreptului de proprietate, drepturi reale de garanție și sarcini	Referințe
NU SUNT	

## Anexa Nr. 1 La Partea I

## Teren

Nr cadastral	Suprafața (mp)*	Observații / Referințe
	Din acte: 231 Masurata: 251	

\* Suprafața este determinată în planul de proiecție Stereo 70.



## Date referitoare la teren

Crt	Categorie folosință	Intra vilan	Suprafața (mp)	Tarla	Parcelă	Nr. topo	Observații / Referințe
1	curți constructii	DA	251	37	2180/1	-	

## Date referitoare la construcții

Crt	Număr	Destinație construcție	Supraf. (mp)	Situație juridică	Observații / Referințe
A1.1		construcții de locuințe	132	Cu acte	Nr. niveluri:3; S. construita la sol:132 mp; S. construita desfasurata:396 mp; Construcție de locuit, regim inaltime P+2

## Lungime Segmente

1) Valorile lungimilor segmentelor sunt obținute din proiecție în plan.

Punct început	X / Y	Punct sfârșit	X / Y	Lungime segment (** (m)
1	575.673,628 380.011,171	2	575.658,913 380.007,139	15.257
2	575.658,913 380.007,139	3	575.666,654 379.995,493	13.984
3	575.666,654 379.995,493	4	575.682,479 379.999,935	16.437

Punct început	X / Y	Punct sfârșit	X / Y	Lungime segment (** (m)
4	575.682,479 379.999,935	5	575.681,574 380.004,764	4.913
5	575.681,574 380.004,764	6	575.680,329 380.011,405	6.757
6	575.680,329 380.011,405	7	575.680,181 380.012,196	0.805
7	575.680,181 380.012,196	8	575.679,976 380.012,164	0.207
8	575.679,976 380.012,164	1	575.673,628 380.011,171	6.425

\*\* Lungimile segmentelor sunt determinate în planul de proiecție Stereo 70 și sunt rotunjite la 1 milimetru.

\*\*\* Distanța dintre puncte este formată din segmente cumulate ce sunt mai mici decât valoarea 1 milimetru.





**DATE DESPRE IMOBILUL NR. 13084**

Oficiul de Cadastru și Publicitate Imobiliară PRAHOVA  
Biroul de Cadastru și Publicitate Imobiliară Ploiești

**A. Partea I. Descrierea imobilului**

TEREN Intravilan

Adresa: Loc. Strejnicu, Str Notarilor, Nr. 11, Jud. Prahova

Nr. Crt	Nr cadastral Nr. topografic	Suprafața* (mp)	Observații / Referințe
A1		Din acte: 618 Masurata: 609	Sector cadastral:33 Teren imprejmuit;

**Construcții**

Crt	Nr cadastral Nr. topografic	Adresa	Observații / Referințe
A1.1		Loc. Strejnicu, Str Notarilor, Nr. 11, Jud. Prahova	Nr. niveluri:1; S. construita la sol:53 mp; S. construita desfasurata:53 mp; Constructie de locuit, regim inaltime P

**B. Partea II. Proprietari și acte**

Inscrieri privitoare la dreptul de proprietate și alte drepturi reale		Referințe
/		
Act Notarial nr. 695, din 12/10/2007 emis de NP IVAN CONSTANTIN;		
B1	Intabulare, drept de PROPRIETATE, cu titlu de moștenire, dobandit prin Succesiune, cota actuala 1/6, cota initiala 1/6 1) <b>ENACHE MARIA</b>	A1
B2	Intabulare, drept de PROPRIETATE, cu titlu de moștenire, dobandit prin Succesiune, cota actuala 1/6, cota initiala 1/6 1) <b>OANCEA ELENA</b>	A1
B3	Intabulare, drept de PROPRIETATE, cu titlu de moștenire, dobandit prin Succesiune, cota actuala 1/6, cota initiala 1/6 1) <b>ZAMFIR FLOAREA</b>	A1
B4	Intabulare, drept de PROPRIETATE, cu titlu de moștenire, dobandit prin Succesiune, cota actuala 1/6, cota initiala 1/6 1) <b>DINU IOANA</b>	A1
B5	Intabulare, drept de PROPRIETATE, cu titlu de moștenire, dobandit prin Succesiune, cota actuala 1/6, cota initiala 1/6 1) <b>GHIȚĂ VASILE</b>	A1
B6	Intabulare, drept de PROPRIETATE, cu titlu de moștenire, dobandit prin Succesiune, cota actuala 1/6, cota initiala 1/6 1) <b>PEICIU FLOAREA</b>	A1
Act Administrativ nr. 19390, din 26/11/2024 emis de PRIMARIA COMUNEI TARGSORU VECHI;		
B7	Intabulare, drept de PROPRIETATE, dobandit prin Lege, cota actuala 1/1, cota initiala 1/1 1) <b>ENACHE MARIA</b> 2) <b>OANCEA ELENA</b> 3) <b>ZAMFIR FLOAREA</b> 4) <b>DINU IOANA</b> 5) <b>GHIȚĂ VASILE</b> 6) <b>PEICIU FLOAREA</b>	A1.1

**C. Partea III. SARCINI .**

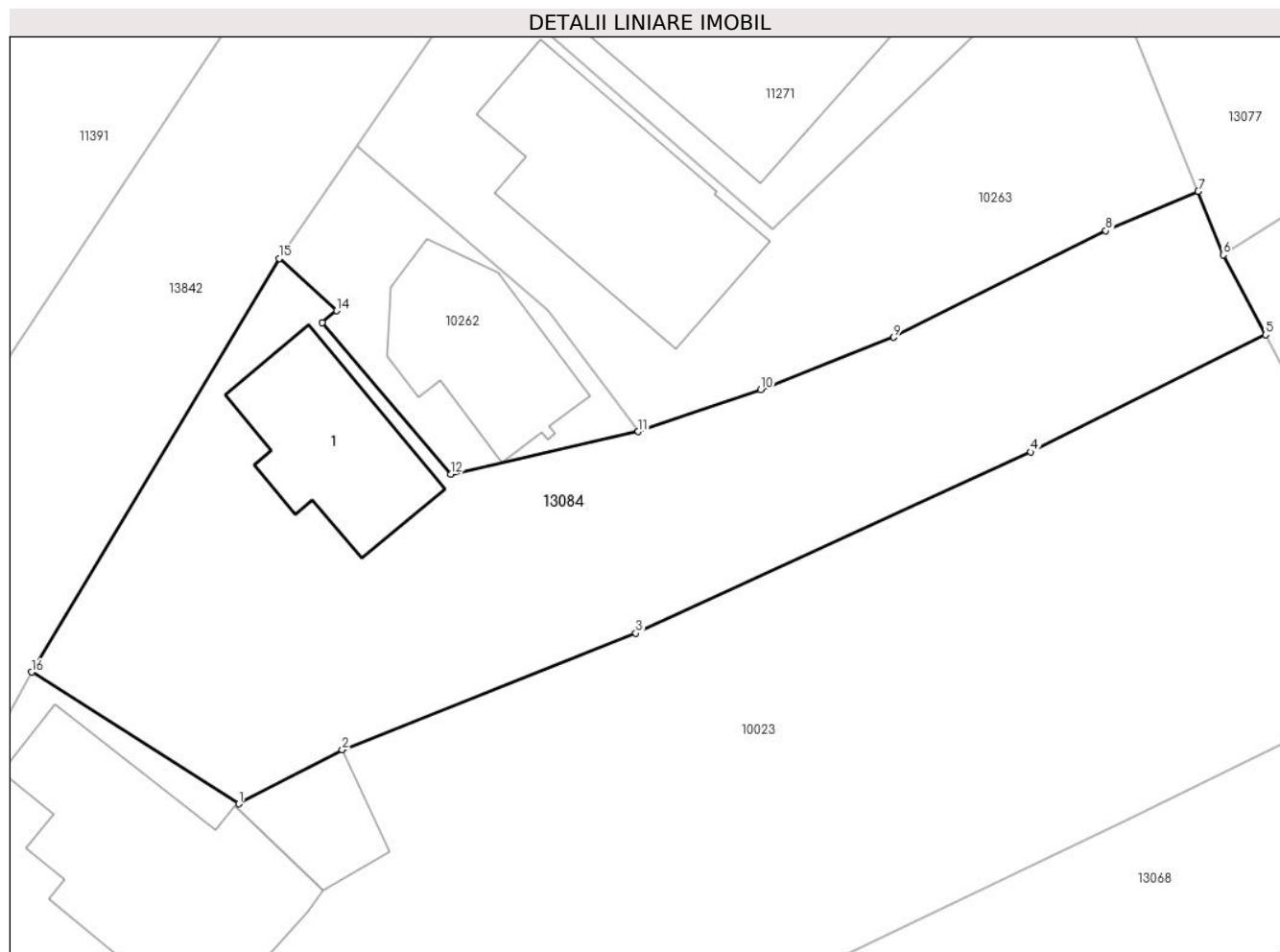
Inscrieri privind dezmembramintele dreptului de proprietate, drepturi reale de garanție și sarcini	Referințe
NU SUNT	

## Anexa Nr. 1 La Partea I

## Teren

Nr cadastral	Suprafața (mp)*	Observații / Referințe
	Din acte: 618 Masurata: 609	

\* Suprafața este determinată în planul de proiecție Stereo 70.



## Date referitoare la teren

Crt	Categorie folosință	Intra vilan	Suprafața (mp)	Tarla	Parcelă	Nr. topo	Observații / Referințe
1	curți constructii	DA	609	36	1910, 1911	-	

## Date referitoare la construcții

Crt	Număr	Destinație construcție	Supraf. (mp)	Situație juridică	Observații / Referințe
A1.1		construcții de locuințe	53	Cu acte	Nr. niveluri:1; S. construita la sol:53 mp; S. construita desfasurata:53 mp; Construcție de locuit, regim inaltime P

## Lungime Segmente

1) Valorile lungimilor segmentelor sunt obținute din proiecție în plan.

Punct început	X / Y	Punct sfârșit	X / Y	Lungime segment (** (m)
1	575.542,4 379.930,6	2	575.547,2 379.933,1	5.412
2	575.547,2 379.933,1	3	575.560,8 379.938,5	14.633
3	575.560,8 379.938,5	4	575.579,1 379.946,9	20.136

Punct început	X / Y	Punct sfârșit	X / Y	Lungime segment (** (m)
4	575.579,1 379.946,9	5	575.589,98 379.952,33	12.16
5	575.589,98 379.952,33	6	575.588,007 379.956,035	4.198
6	575.588,007 379.956,035	7	575.586,853 379.958,978	3.161
7	575.586,853 379.958,978	8	575.582,574 379.957,153	4.652
8	575.582,574 379.957,153	9	575.572,746 379.952,213	11.0
9	575.572,746 379.952,213	10	575.566,588 379.949,786	6.619
10	575.566,588 379.949,786	11	575.560,909 379.947,846	6.001
11	575.560,909 379.947,846	12	575.552,213 379.945,877	8.916
12	575.552,213 379.945,877	13	575.546,272 379.952,882	9.185
13	575.546,272 379.952,882	14	575.546,934 379.953,443	0.868
14	575.546,934 379.953,443	15	575.544,264 379.955,861	3.602
15	575.544,264 379.955,861	16	575.532,8 379.936,7	22.329
16	575.532,8 379.936,7	1	575.542,4 379.930,6	11.374

\*\* Lungimile segmentelor sunt determinate în planul de proiecție Stereo 70 și sunt rotunjite la 1 milimetru.

\*\*\* Distanța dintre puncte este formată din segmente cumulate ce sunt mai mici decât valoarea 1 milimetru.



**DATE DESPRE IMOBILUL NR. 13085**

Oficiul de Cadastru și Publicitate Imobiliară PRAHOVA  
Biroul de Cadastru și Publicitate Imobiliară Ploiești

**A. Partea I. Descrierea imobilului**

TEREN Intravilan

Adresa: Loc. Strejnicu, Str Poștei, Nr. 2, Jud. Prahova

Nr. Crt	Nr cadastral Nr. topografic	Suprafața* (mp)	Observații / Referințe
A1		466	Sector cadastral:34 Teren imprejmuit;

**B. Partea II. Proprietari și acte**

Inscrieri privitoare la dreptul de proprietate și alte drepturi reale		Referințe
/		
Act Normativ nr. 7, din 13/03/1996 emis de PARLAMENTUL ROMÂNIEI;		
B1	Inscrierea posesiei, drept de PROPRIETATE, dobandit prin Lege, cota actuala 1/1, cota initiala 1/1 1) NEIDENTIFICAT NEIDENTIFICAT	A1
B2	Se noteaza mentiunea proprietar neidentificat.	A1

**C. Partea III. SARCINI .**

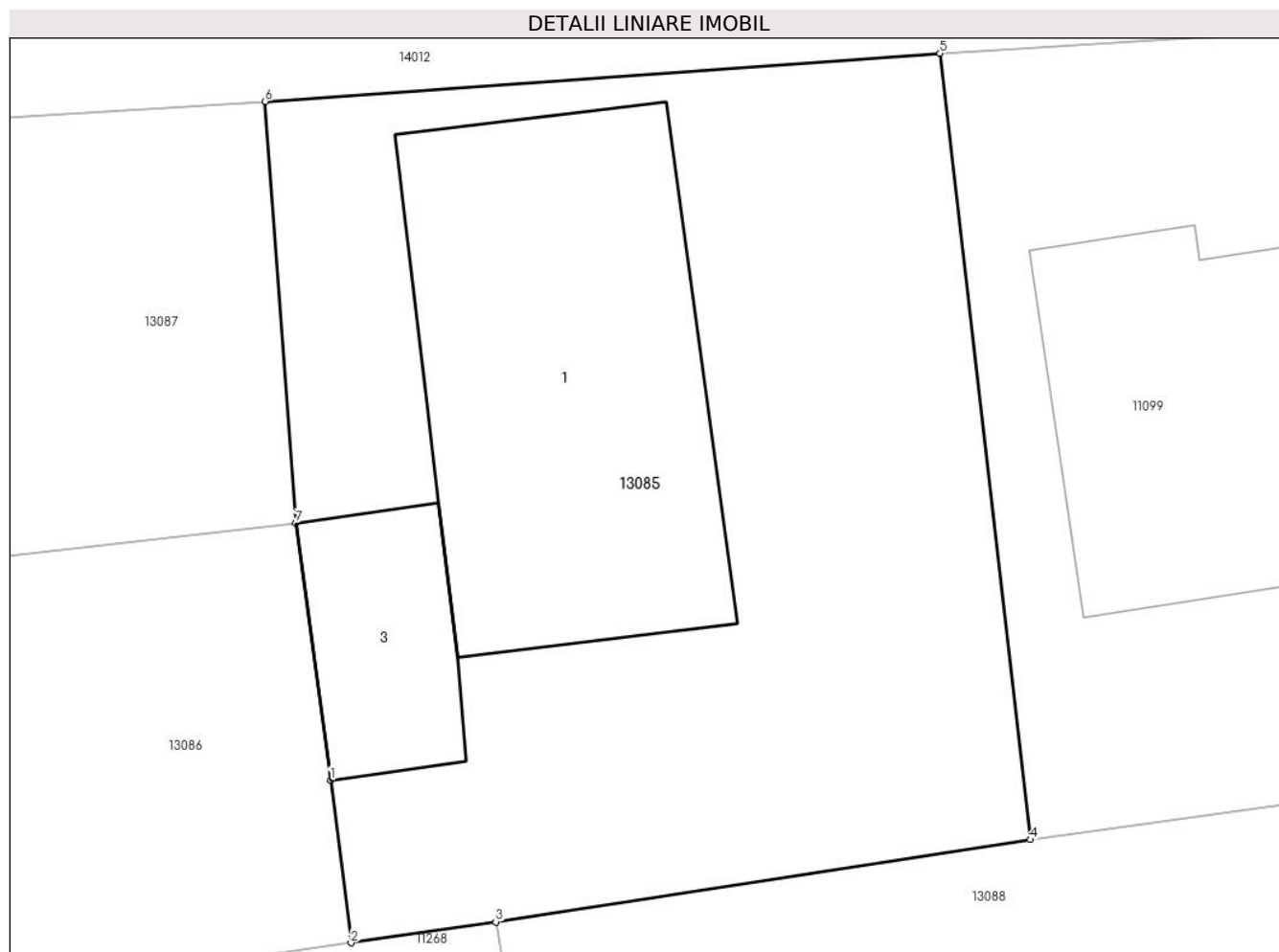
Inscrieri privind dezmembramintele dreptului de proprietate, drepturi reale de garanție și sarcini	Referințe
NU SUNT	

## Anexa Nr. 1 La Partea I

## Teren

Nr cadastral	Suprafața (mp)*	Observații / Referințe
	466	

\* Suprafața este determinată în planul de proiecție Stereo 70.



## Date referitoare la teren

Crt	Categorie folosință	Intra vilan	Suprafața (mp)	Tarla	Parcelă	Nr. topo	Observații / Referințe
1	curți constructii	DA	466	37	2185,2186	-	

## Date referitoare la construcții

Crt	Număr	Destinație construcție	Supraf. (mp)	Situație juridică	Observații / Referințe
A1.1		construcții de locuințe	121	Fara acte	Nr. niveluri:2; S. construita la sol:121 mp; S. construita desfasurata:242 mp; Constructie de locuit, regim inaltime P+1
A1.3		construcții anexa	30	Fara acte	Nr. niveluri:1; S. construita la sol:30 mp; S. construita desfasurata:30 mp; Constructie anexa, regim inaltime P

## Lungime Segmente

1) Valorile lungimilor segmentelor sunt obținute din proiecție în plan.

Punct început	X / Y	Punct sfârșit	X / Y	Lungime segment (** (m)
1	575.709,605 380.021,392	2	575.710,194 380.016,713	4.716
2	575.710,194 380.016,713	3	575.714,356 380.017,312	4.205

Punct început	X / Y	Punct sfârșit	X / Y	Lungime segment (** (m)
3	575.714,356 380.017,312	4	575.729,731 380.019,678	15.556
4	575.729,731 380.019,678	5	575.727,133 380.042,283	22.754
5	575.727,133 380.042,283	6	575.707,722 380.040,9	19.46
6	575.707,722 380.040,9	7	575.708,6 380.028,779	12.153
7	575.708,6 380.028,779	1	575.709,605 380.021,392	7.455

\*\* Lungimile segmentelor sunt determinate în planul de proiecție Stereo 70 și sunt rotunjite la 1 milimetru.

\*\*\* Distanța dintre puncte este formată din segmente cumulate ce sunt mai mici decât valoarea 1 milimetru.





**DATE DESPRE IMOBILUL NR. 13086**

Oficiul de Cadastru și Publicitate Imobiliară PRAHOVA  
Biroul de Cadastru și Publicitate Imobiliară Ploiești

**A. Partea I. Descrierea imobilului**

TEREN Intravilan

Nr. CF vechi:1197  
Nr. cadastral vechi:1555

Adresa: Loc. Strejnicu, Str Negoiesti, Nr. 27, Jud. Prahova

Nr. Crt	Nr cadastral Nr. topografic	Suprafața* (mp)	Observații / Referințe
A1	25128	Din acte: 811 Masurata: 751	Sector cadastral:34 Teren imprejmuit;

**Construcții**

Crt	Nr cadastral Nr. topografic	Adresa	Observații / Referințe
A1.1		Loc. Strejnicu, Str Negoiesti, Nr. 27, Jud. Prahova	Nr. niveluri:2; S. construita la sol:158 mp; S. construita desfasurata:316 mp; Constructie de locuit, regim inaltime P+1

**B. Partea II. Proprietari și acte**

Inscrieri privitoare la dreptul de proprietate și alte drepturi reale		Referințe
<b>22526 / 02/08/2006</b>		
Act Notarial nr. 1314, din 01/08/2006 emis de BNP.IONESCU DIANA CRISTINA;		
B1	Intabulare, drept de PROPRIETATEintretinere, dobandit prin Conventie, cota actuala 1/1, cota initiala 1/1 1) MIHAITA STELIAN 2) MIHAITA IRINA, soti 3) MIHAITA ION, necasatorit <i>OBSERVATII: (provenita din conversia CF 1197)</i>	A1
B2	Intabulare, drept de PROPRIETATEintretinere, dobandit prin Conventie, cota actuala 5/8, cota initiala 5/8 1) MIHAITA STELIAN 2) MIHAITA IRINA, soti 3) MIHAITA ION, necasatorit	A1.1

**C. Partea III. SARCINI**

Inscrieri privind dezmembramintele dreptului de proprietate, drepturi reale de garanție și sarcini		Referințe
<b>22526 / 02/08/2006</b>		
Act Notarial nr. 1314, din 01/08/2006 emis de BNP.IONESCU DIANA CRISTINA;		
C1	Intabulare, drept de HABITATIEviagera 1) MIHAITA STELIANA	A1.1
<b>28999 / 03/03/2022</b>		
Act Administrativ nr. 1082/2021, din 28/02/2022 emis de EX.JUD. PETCU ALEXANDRU (act administrativ nr 1082/2021 din 10.03.2022, emis de EX.JUD.PETCU ALEXANDRU;act administrativ nr 22664/281/2021 din 18.11.2021, emis de JUDECATORIA PLOIESTI);		
C2	se noteaza urmarirea silita emisa in dosar de executare nr.1082/2021 pentru recuperarea creantei in suma de 5700,75 CHF lei reprezentand debit si suma de 3662,42 lei reprezentand cheltuieli de executare silita in favoarea creditoarei PROSPEROCAPITAL S.A.R.L. la cererea Ex. Jud.PETCU ALEXANDRU (asupra cotei parti dn imobil,proprietatea lui MIHAITA STELIAN)	A1, A1.1
<b>96800 / 26/07/2022</b>		
Actiune In Instanta nr. 22664/281/2021, din 18/11/2021 emis de JUDECATORIA PLOIESTI (act administrativ nr 1082/2021 din 15.07.2022, emis de BEJ PETCU ALEXANDRU);		
C3	se noteaza urmarirea silita emisa in dosar de executare nr.1082/2021 pentru recuperarea sumei in suma de 4.722,41 CHF lei reprezentand debit si suma de 1.106,69 lei reprezentand cheltuieli de executare silita in favoarea creditoarei PROSPEROCAPITAL S.A.R.L. la cererea Ex. Jud.PETCU ALEXANDRU (asupra cotei parti dn imobil,proprietatea lui MIHAITA STELIAN)	A1, A1.1

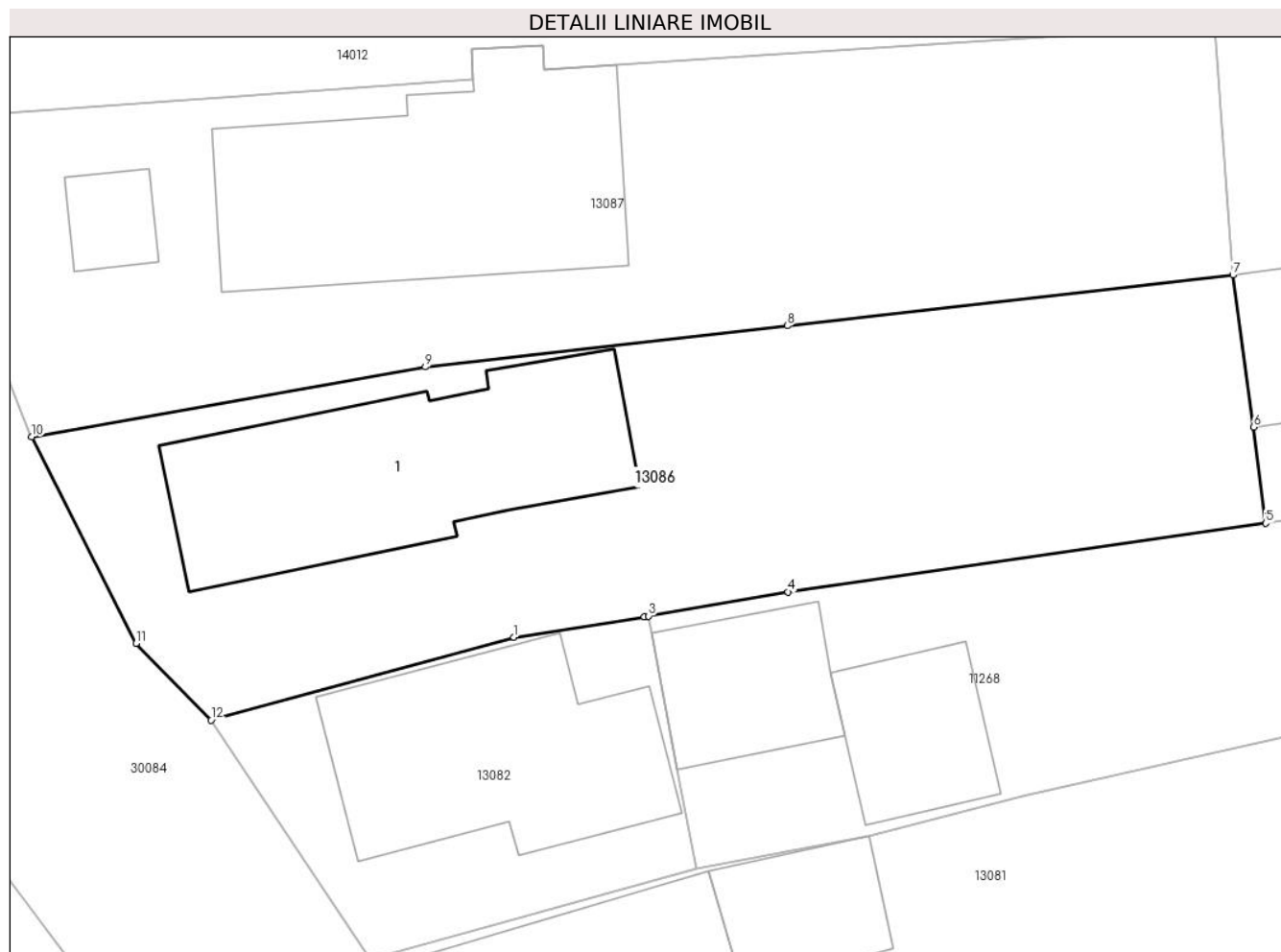
Inscrieri privind dezmembramintele dreptului de proprietate, drepturi reale de garanție și sarcini	Referințe
--	-----------

## Anexa Nr. 1 La Partea I

## Teren

Nr cadastral	Suprafața (mp)*	Observații / Referințe
25128	Din acte: 811 Masurata: 751	

\* Suprafața este determinată în planul de proiecție Stereo 70.



## Date referitoare la teren

Crt	Categorie folosință	Intra vilan	Suprafața (mp)	Tarla	Parcelă	Nr. topo	Observații / Referințe
1	curți constructii	DA	751	37	2181	-	

## Date referitoare la construcții

Crt	Număr	Destinație construcție	Supraf. (mp)	Situație juridică	Observații / Referințe
A1.1		construcții de locuințe	158	Cu acte	Nr. niveluri:2; S. construita la sol:158 mp; S. construita desfasurata:316 mp; Construcție de locuit, regim inaltime P+1

## Lungime Segmente

1) Valorile lungimilor segmentelor sunt obținute din proiecție în plan.

Punct început	X / Y	Punct sfârșit	X / Y	Lungime segment (** (m)
1	575.673,628 380.011,171	2	575.679,976 380.012,164	6.425
2	575.679,976 380.012,164	3	575.680,181 380.012,196	0.207
3	575.680,181 380.012,196	4	575.686,968 380.013,37	6.888

Punct început	X / Y	Punct sfârșit	X / Y	Lungime segment (** (m)
4	575.686,968 380.013,37	5	575.710,194 380.016,713	23.465
5	575.710,194 380.016,713	6	575.709,605 380.021,392	4.716
6	575.709,605 380.021,392	7	575.708,6 380.028,779	7.455
7	575.708,6 380.028,779	8	575.686,931 380.026,312	21.809
8	575.686,931 380.026,312	9	575.669,324 380.024,307	17.721
9	575.669,324 380.024,307	10	575.650,181 380.020,908	19.442
10	575.650,181 380.020,908	11	575.655,265 380.010,873	11.249
11	575.655,265 380.010,873	12	575.658,913 380.007,139	5.22
12	575.658,913 380.007,139	1	575.673,628 380.011,171	15.257

\*\* Lungimile segmentelor sunt determinate în planul de proiecție Stereo 70 și sunt rotunjite la 1 milimetru.

\*\*\* Distanța dintre puncte este formată din segmente cumulate ce sunt mai mici decât valoarea 1 milimetru.

**DATE DESPRE IMOBILUL NR. 13087**

Oficiul de Cadastru și Publicitate Imobiliară PRAHOVA  
Biroul de Cadastru și Publicitate Imobiliară Ploiești

**A. Partea I. Descrierea imobilului**

TEREN Intravilan

Adresa: Loc. Strejnicu, Str Negoiesti, Nr. 25, Jud. Prahova

Nr. Crt	Nr cadastral Nr. topografic	Suprafața* (mp)	Observații / Referințe
A1		Din acte: 811 Masurata: 846	Sector cadastral:34 Teren imprejmuit;

**Construcții**

Crt	Nr cadastral Nr. topografic	Adresa	Observații / Referințe
A1.1		Loc. Strejnicu, Str Negoiesti, Nr. 25, Jud. Prahova	Nr. niveluri:1; S. construita la sol:178 mp; S. construita desfasurata:178 mp; Constructie de locuit, regim inaltime P
A1.2		Loc. Strejnicu, Str Negoiesti, Nr. 25, Jud. Prahova	Nr. niveluri:1; S. construita la sol:19 mp; S. construita desfasurata:19 mp; Constructie anexa, regim inaltime P

**B. Partea II. Proprietari și acte**

Inscrieri privitoare la dreptul de proprietate și alte drepturi reale		Referințe
/		
Act Administrativ nr. 105301, din 16/10/2002 emis de CJSDPAT PRAHOVA;		
B1	Intabulare, drept de PROPRIETATE, dobandit prin Reconstituire, cota actuala 1/1, cota initiala 1/1 1) MIHĂIȚĂ N ION	A1
Act Administrativ nr. 19390, din 26/11/2024 emis de PRIMARIA COMUNEI TARGSORU VECHI;		
B2	Intabulare, drept de PROPRIETATE, dobandit prin Lege, cota actuala 1/1, cota initiala 1/1 1) MIHĂIȚĂ N ION	A1.1, A1.2

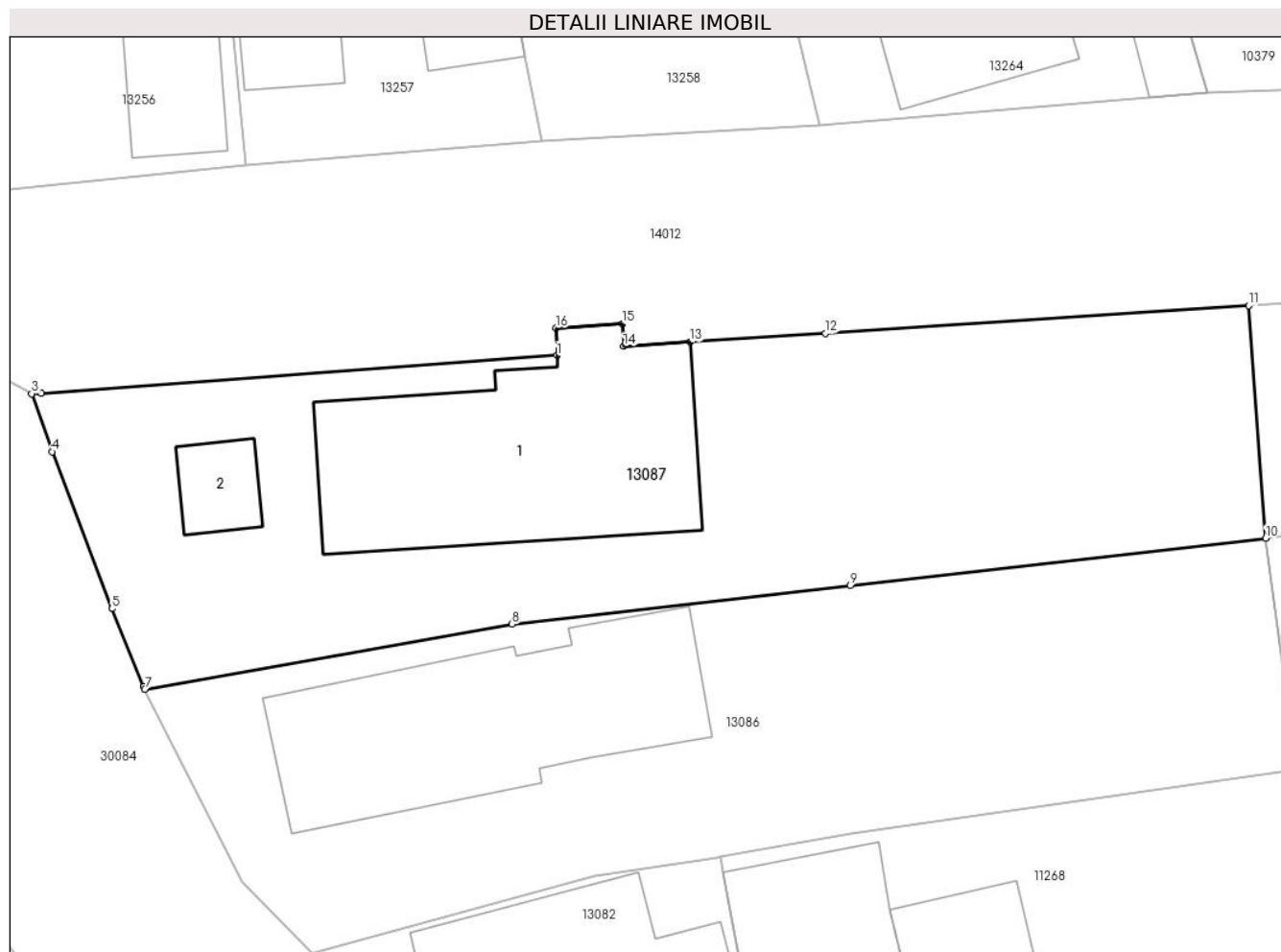
**C. Partea III. SARCINI .**

Inscrieri privind dezmembramintele dreptului de proprietate, drepturi reale de garanție și sarcini	Referințe
NU SUNT	

**Anexa Nr. 1 La Partea I****Teren**

Nr cadastral	Suprafața (mp)*	Observații / Referințe
	Din acte: 811 Masurata: 846	

\* Suprafața este determinată în planul de proiecție Stereo 70.

**Date referitoare la teren**

Crt	Categorie folosință	Intra vilan	Suprafața (mp)	Tarla	Parcelă	Nr. topo	Observații / Referințe
1	curți constructii	DA	568	37	2183,2184	-	
2	arabil	DA	278	37	2183,2184	-	

**Date referitoare la construcții**

Crt	Număr	Destinație construcție	Supraf. (mp)	Situație juridică	Observații / Referințe
A1.1		construcții de locuințe	178	Cu acte	Nr. niveluri:1; S. construita la sol:178 mp; S. construita desfasurata:178 mp; Constructie de locuit, regim inaltime P
A1.2		construcții anexa	19	Cu acte	Nr. niveluri:1; S. construita la sol:19 mp; S. construita desfasurata:19 mp; Constructie anexa, regim inaltime P

**Lungime Segmente**

1) Valorile lungimilor segmentelor sunt obținute din proiecție în plan.

Punct început	X / Y	Punct sfârșit	X / Y	Lungime segment (** (m)
1	575.671,665 380.038,313	2	575.644,777 380.036,351	26.959

Punct început	X / Y	Punct sfârşit	X / Y	Lungime segment (** (m)
2	575.644,777 380.036,351	3	575.644,281 380.036,315	0.497
3	575.644,281 380.036,315	4	575.645,345 380.033,296	3.201
4	575.645,345 380.033,296	5	575.648,471 380.025,118	8.755
5	575.648,471 380.025,118	6	575.650,107 380.021,054	4.381
6	575.650,107 380.021,054	7	575.650,181 380.020,908	0.164
7	575.650,181 380.020,908	8	575.669,324 380.024,307	19.442
8	575.669,324 380.024,307	9	575.686,931 380.026,312	17.721
9	575.686,931 380.026,312	10	575.708,6 380.028,779	21.809
10	575.708,6 380.028,779	11	575.707,722 380.040,9	12.153
11	575.707,722 380.040,9	12	575.685,654 380.039,466	22.115
12	575.685,654 380.039,466	13	575.678,612 380.039,009	7.057
13	575.678,612 380.039,009	14	575.675,133 380.038,788	3.486
14	575.675,133 380.038,788	15	575.675,059 380.039,96	1.174
15	575.675,059 380.039,96	16	575.671,598 380.039,742	3.468
16	575.671,598 380.039,742	1	575.671,665 380.038,313	1.431

\*\* Lungimile segmentelor sunt determinate în planul de proiecție Stereo 70 și sunt rotunjite la 1 milimetru.

\*\*\* Distanța dintre puncte este formată din segmente cumulate ce sunt mai mici decât valoarea 1 milimetru.





**DATE DESPRE IMOBILUL NR. 13088**

Oficiul de Cadastru și Publicitate Imobiliară PRAHOVA  
Biroul de Cadastru și Publicitate Imobiliară Ploiești

**A. Partea I. Descrierea imobilului**

TEREN Intravilan

Adresa: Loc. Strejnicu, Str Crinului, Nr. 22-24, Jud. Prahova

Nr. Crt	Nr cadastral Nr. topografic	Suprafața* (mp)	Observații / Referințe
A1		Din acte: 1.223 Masurata: 1.100	Sector cadastral:34 Teren imprejmuit;

**Construcții**

Crt	Nr cadastral Nr. topografic	Adresa	Observații / Referințe
A1.1		Loc. Strejnicu, Str Crinului, Nr. 22-24, Jud. Prahova	Nr. niveluri:1; S. construita la sol:51 mp; S. construita desfasurata:51 mp; Constructie de locuit, regim inaltime P
A1.2		Loc. Strejnicu, Str Crinului, Nr. 22-24, Jud. Prahova	Nr. niveluri:1; S. construita la sol:33 mp; S. construita desfasurata:33 mp; Constructie anexa, regim inaltime P

**B. Partea II. Proprietari și acte**

Inscrieri privitoare la dreptul de proprietate și alte drepturi reale		Referințe
/		
Act Administrativ nr. 116134, din 13/05/2005 emis de CJSDPAT PRAHOVA;		
B1	Intabulare, drept de PROPRIETATE, dobandit prin Reconstituire, cota actuala 1/1, cota initiala 1/1 1) PANAIT GR GHEORGHE	A1
Act Administrativ nr. 19390, din 26/11/2024 emis de PRIMARIA COMUNEI TARGSORU VECHI;		
B2	Intabulare, drept de PROPRIETATE, dobandit prin Lege, cota actuala 1/1, cota initiala 1/1 1) PANAIT GR GHEORGHE	A1.1, A1.2

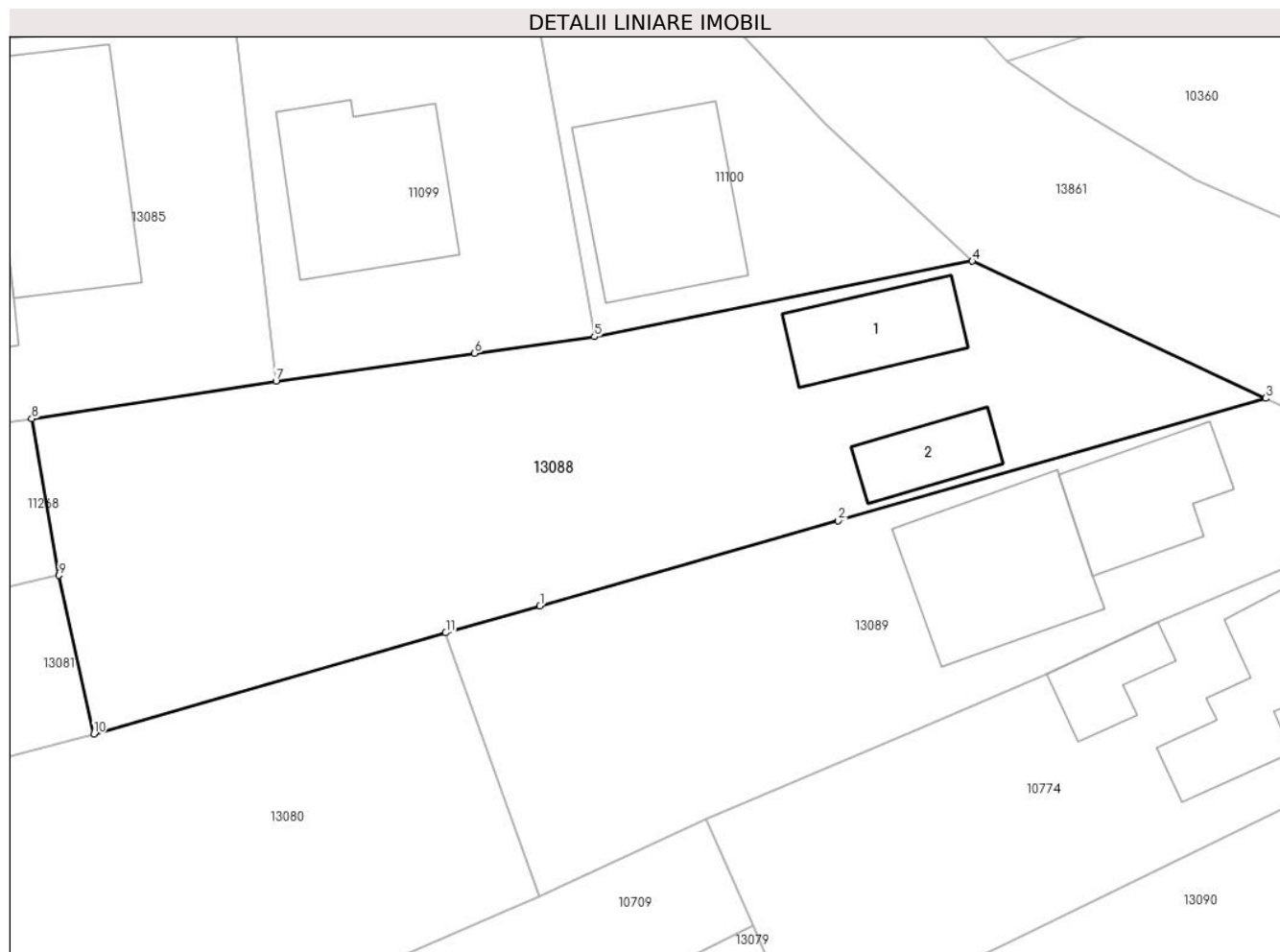
**C. Partea III. SARCINI .**

Inscrieri privind dezmembramintele dreptului de proprietate, drepturi reale de garanție și sarcini	Referințe
NU SUNT	

**Anexa Nr. 1 La Partea I****Teren**

Nr cadastral	Suprafața (mp)*	Observații / Referințe
	Din acte: 1.223 Masurata: 1.100	

\* Suprafața este determinată în planul de proiecție Stereo 70.

**Date referitoare la teren**

Crt	Categorie folosință	Intra vilan	Suprafața (mp)	Tarla	Parcelă	Nr. topo	Observații / Referințe
1	curți constructii	DA	573	37	2177,2178	-	
2	arabil	DA	527	37	2177,2178	-	

**Date referitoare la construcții**

Crt	Număr	Destinație construcție	Supraf. (mp)	Situație juridică	Observații / Referințe
A1.1		construcții de locuințe	51	Cu acte	Nr. niveluri:1; S. construita la sol:51 mp; S. construita desfasurata:51 mp; Construcție de locuit, regim inaltime P
A1.2		construcții anexa	33	Cu acte	Nr. niveluri:1; S. construita la sol:33 mp; S. construita desfasurata:33 mp; Construcție anexa, regim inaltime P

**Lungime Segmente**

1) Valorile lungimilor segmentelor sunt obținute din proiecție în plan.

Punct început	X / Y	Punct sfârșit	X / Y	Lungime segment (** (m)
1	575.746,335 380.005,539	2	575.765,106 380.010,904	19.523

Punct început	X / Y	Punct sfârșit	X / Y	Lungime segment (** (m)
2	575.765,106 380.010,904	3	575.792,001 380.018,591	27.972
3	575.792,001 380.018,591	4	575.773,539 380.027,224	20.381
4	575.773,539 380.027,224	5	575.749,76 380.022,472	24.249
5	575.749,76 380.022,472	6	575.742,218 380.021,42	7.615
6	575.742,218 380.021,42	7	575.729,731 380.019,678	12.608
7	575.729,731 380.019,678	8	575.714,356 380.017,312	15.556
8	575.714,356 380.017,312	9	575.716,08 380.007,448	10.014
9	575.716,08 380.007,448	10	575.718,263 379.997,475	10.209
10	575.718,263 379.997,475	11	575.740,4 380.003,843	23.035
11	575.740,4 380.003,843	1	575.746,335 380.005,539	6.173

\*\* Lungimile segmentelor sunt determinate în planul de proiecție Stereo 70 și sunt rotunjite la 1 milimetru.

\*\*\* Distanța dintre puncte este formată din segmente cumulate ce sunt mai mici decât valoarea 1 milimetru.



**DATE DESPRE IMOBILUL NR. 13089**

Oficiul de Cadastru și Publicitate Imobiliară PRAHOVA  
Biroul de Cadastru și Publicitate Imobiliară Ploiești

**A. Partea I. Descrierea imobilului**

TEREN Intravilan

Adresa: Loc. Strejnicu, Str Crinului, Nr. 26, Jud. Prahova

Nr. Crt	Nr cadastral Nr. topografic	Suprafața* (mp)	Observații / Referințe
A1		Din acte: 825 Masurata: 795	Sector cadastral:34 Teren imprejmuit;

**Construcții**

Crt	Nr cadastral Nr. topografic	Adresa	Observații / Referințe
A1.1		Loc. Strejnicu, Str Crinului, Nr. 26, Jud. Prahova	Nr. niveluri:1; S. construita la sol:62 mp; S. construita desfasurata:62 mp; Constructie de locuit, regim inaltime P
A1.2		Loc. Strejnicu, Str Crinului, Nr. 26, Jud. Prahova	Nr. niveluri:2; S. construita la sol:101 mp; S. construita desfasurata:202 mp; Constructie anexa, regim inaltime P+1

**B. Partea II. Proprietari și acte**

Inscrieri privitoare la dreptul de proprietate și alte drepturi reale		Referințe
/		
Act Administrativ nr. 113212, din 05/03/2003 emis de CJSDPAT PRAHOVA;		
B1	Intabulare, drept de PROPRIETATE, dobandit prin Reconstituire, cota actuala 1/1, cota initiala 1/1 1) MARGARIT N ION	A1
Act Administrativ nr. 19390, din 26/11/2024 emis de PRIMARIA COMUNEI TARGSORU VECHI;		
B2	Intabulare, drept de PROPRIETATE, dobandit prin Lege, cota actuala 1/1, cota initiala 1/1 1) MARGARIT N ION	A1.1, A1.2

**C. Partea III. SARCINI .**

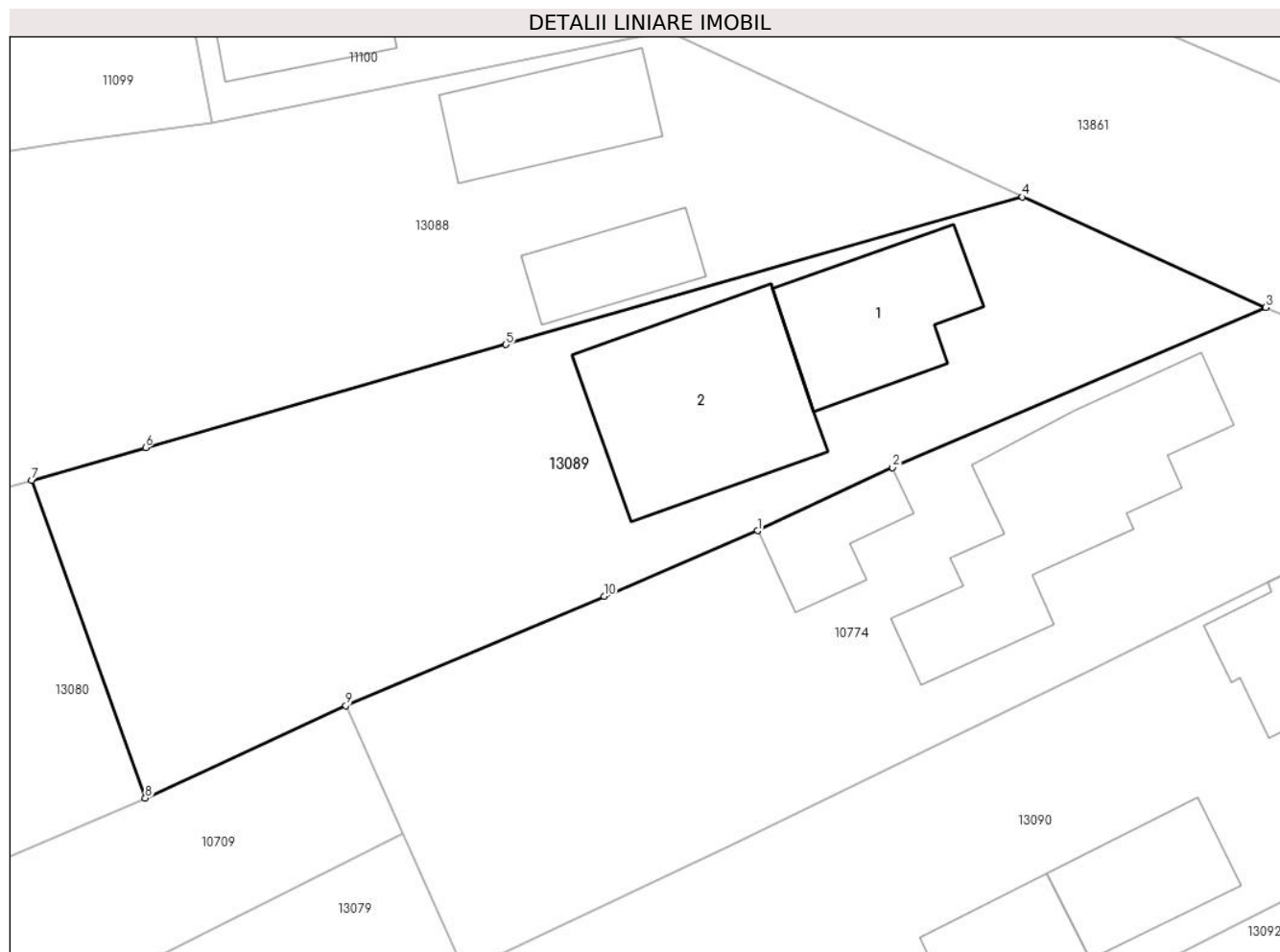
Inscrieri privind dezmembramintele dreptului de proprietate, drepturi reale de garanție și sarcini	Referințe
NU SUNT	

## Anexa Nr. 1 La Partea I

## Teren

Nr cadastral	Suprafața (mp)*	Observații / Referințe
	Din acte: 825 Masurata: 795	

\* Suprafața este determinată în planul de proiecție Stereo 70.



## Date referitoare la teren

Crt	Categorie folosință	Intra vilan	Suprafața (mp)	Tarla	Parcelă	Nr. topo	Observații / Referințe
1	curți constructii	DA	389	37	2173,2174	-	
2	arabil	DA	406	37	2173,2174	-	

## Date referitoare la construcții

Crt	Număr	Destinație construcție	Supraf. (mp)	Situație juridică	Observații / Referințe
A1.1		construcții de locuințe	62	Cu acte	Nr. niveluri:1; S. construita la sol:62 mp; S. construita desfasurata:62 mp; Construcție de locuit, regim inaltime P
A1.2		construcții anexa	101	Cu acte	Nr. niveluri:2; S. construita la sol:101 mp; S. construita desfasurata:202 mp; Construcție anexa, regim inaltime P+1

## Lungime Segmente

1) Valorile lungimilor segmentelor sunt obținute din proiecție în plan.

Punct început	X / Y	Punct sfârșit	X / Y	Lungime segment (** (m)
1	575.778,21 380.001,213	2	575.785,227 380.004,501	7.749

Punct început	X / Y	Punct sfârșit	X / Y	Lungime segment (** (m)
2	575.785,227 380.004,501	3	575.804,672 380.012,832	21.155
3	575.804,672 380.012,832	4	575.792,001 380.018,591	13.918
4	575.792,001 380.018,591	5	575.765,106 380.010,904	27.972
5	575.765,106 380.010,904	6	575.746,335 380.005,539	19.523
6	575.746,335 380.005,539	7	575.740,4 380.003,843	6.173
7	575.740,4 380.003,843	8	575.746,319 379.987,283	17.586
8	575.746,319 379.987,283	9	575.756,761 379.992,111	11.504
9	575.756,761 379.992,111	10	575.770,213 379.997,793	14.603
10	575.770,213 379.997,793	1	575.778,21 380.001,213	8.698

\*\* Lungimile segmentelor sunt determinate în planul de proiecție Stereo 70 și sunt rotunjite la 1 milimetru.

\*\*\* Distanța dintre puncte este formată din segmente cumulate ce sunt mai mici decât valoarea 1 milimetru.





**DATE DESPRE IMOBILUL NR. 13090**

Oficiul de Cadastru și Publicitate Imobiliară PRAHOVA  
Biroul de Cadastru și Publicitate Imobiliară Ploiești

**A. Partea I. Descrierea imobilului**

TEREN Intravilan

Adresa: Loc. Strejnicu, Str Crinului, Nr. 30-32, Jud. Prahova

Nr. Crt	Nr cadastral Nr. topografic	Suprafața* (mp)	Observații / Referințe
A1		Din acte: 1.053 Masurata: 1.073	Sector cadastral:34 Teren imprejmuit;

**Construcții**

Crt	Nr cadastral Nr. topografic	Adresa	Observații / Referințe
A1.1		Loc. Strejnicu, Str Crinului, Nr. 30-32, Jud. Prahova	Nr. niveluri:1; S. construita la sol:110 mp; S. construita desfasurata:110 mp; Constructie de locuit, regim inaltime P
A1.2		Loc. Strejnicu, Str Crinului, Nr. 30-32, Jud. Prahova	Nr. niveluri:1; S. construita la sol:107 mp; S. construita desfasurata:107 mp; Constructie anexa, regim inaltime P
A1.3		Loc. Strejnicu, Str Crinului, Nr. 30-32, Jud. Prahova	Nr. niveluri:1; S. construita la sol:44 mp; S. construita desfasurata:44 mp; Constructie anexa, regim inaltime P
A1.4		Loc. Strejnicu, Str Crinului, Nr. 30-32, Jud. Prahova	Nr. niveluri:1; S. construita la sol:44 mp; S. construita desfasurata:44 mp; Constructie anexa, regim inaltime P

**B. Partea II. Proprietari și acte**

Inscrieri privitoare la dreptul de proprietate și alte drepturi reale	Referințe
/	
Act Administrativ nr. 102913, din 20/08/2002 emis de CJSDPAT PRAHOVA;	
B1 Intabulare, drept de PROPRIETATE, dobandit prin Reconstituire, cota actuala 1/1, cota initiala 1/1 1) DRĂGAN C MARIA	A1
Act Administrativ nr. 19390, din 26/11/2024 emis de PRIMARIA COMUNEI TARGSORU VECHI;	
B2 Intabulare, drept de PROPRIETATE, dobandit prin Lege, cota actuala 1/1, cota initiala 1/1 1) DRĂGAN C MARIA	A1.1, A1.2, A1.3, A1.4

**C. Partea III. SARCINI .**

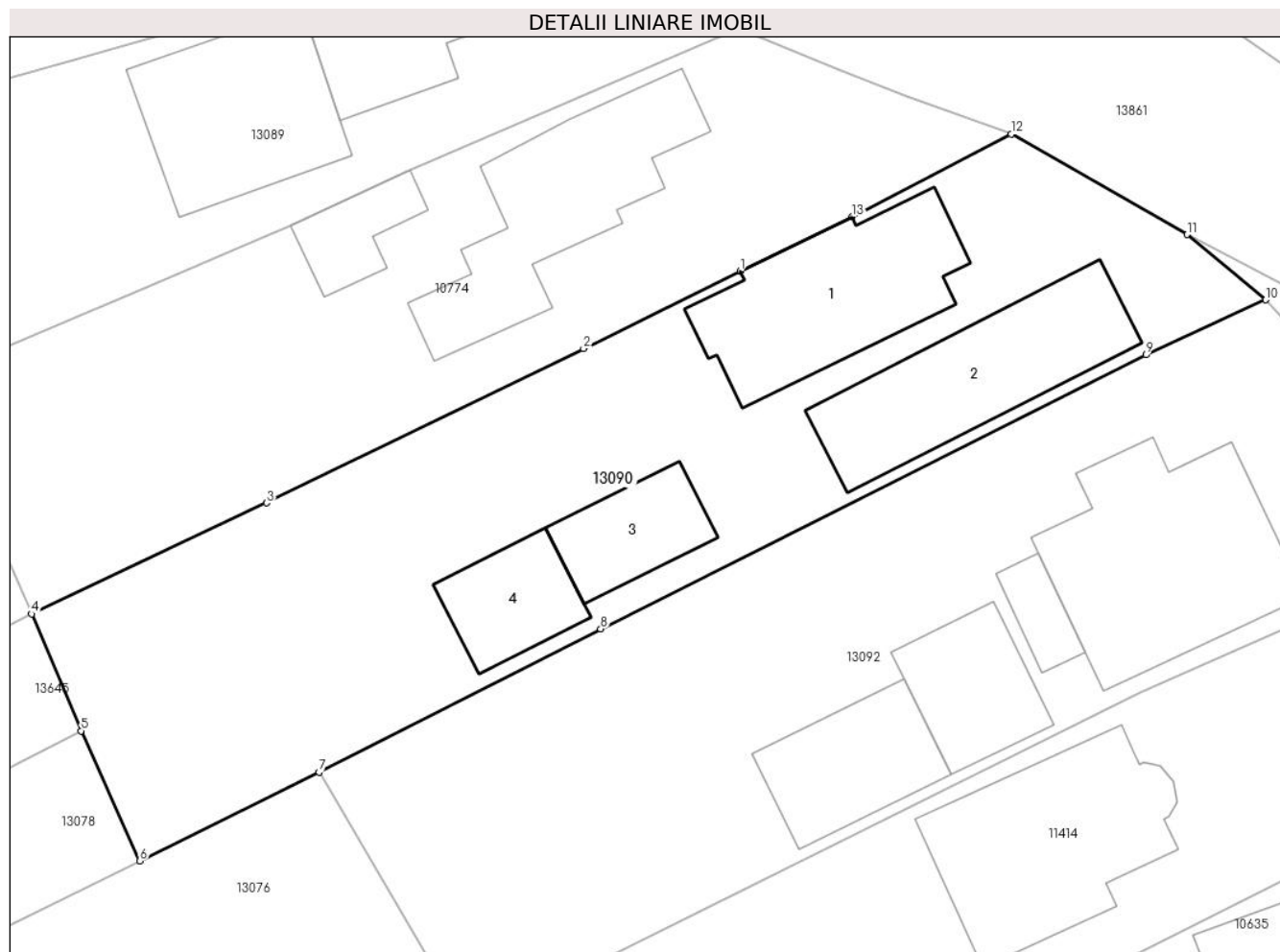
Inscrieri privind dezmembramintele dreptului de proprietate, drepturi reale de garanție și sarcini	Referințe
NU SUNT	

## Anexa Nr. 1 La Partea I

## Teren

Nr cadastral	Suprafața (mp)*	Observații / Referințe
	Din acte: 1.053 Masurata: 1.073	

\* Suprafața este determinată în planul de proiecție Stereo 70.



## Date referitoare la teren

Crt	Categorie folosință	Intravilan	Suprafața (mp)	Tarla	Parcelă	Nr. topo	Observații / Referințe
1	curți constructii	DA	1.073	37	2161,2162	-	

## Date referitoare la construcții

Crt	Număr	Destinație construcție	Supraf. (mp)	Situație juridică	Observații / Referințe
A1.1		construcții de locuințe	110	Cu acte	Nr. niveluri:1; S. construita la sol:110 mp; S. construita desfasurata:110 mp; Constructie de locuit, regim inaltime P
A1.2		construcții anexa	107	Cu acte	Nr. niveluri:1; S. construita la sol:107 mp; S. construita desfasurata:107 mp; Constructie anexa, regim inaltime P
A1.3		construcții anexa	44	Cu acte	Nr. niveluri:1; S. construita la sol:44 mp; S. construita desfasurata:44 mp; Constructie anexa, regim inaltime P
A1.4		construcții anexa	44	Cu acte	Nr. niveluri:1; S. construita la sol:44 mp; S. construita desfasurata:44 mp; Constructie anexa, regim inaltime P

**Lungime Segmente**

1) Valorile lungimilor segmentelor sunt obținute din proiecție în plan.

Punct început	X / Y	Punct sfârșit	X / Y	Lungime segment (** (m)
1	575.804,759 379.998,51	2	575.795,505 379.993,935	10.323
2	575.795,505 379.993,935	3	575.776,779 379.984,82	20.827
3	575.776,779 379.984,82	4	575.762,911 379.978,261	15.341
4	575.762,911 379.978,261	5	575.765,83 379.971,361	7.492
5	575.765,83 379.971,361	6	575.769,29 379.963,678	8.426
6	575.769,29 379.963,678	7	575.779,888 379.968,935	11.83
7	575.779,888 379.968,935	8	575.796,514 379.977,378	18.647
8	575.796,514 379.977,378	9	575.828,702 379.993,562	36.028
9	575.828,702 379.993,562	10	575.835,782 379.996,811	7.79
10	575.835,782 379.996,811	11	575.831,129 380.000,662	6.04
11	575.831,129 380.000,662	12	575.820,752 380.006,592	11.952
12	575.820,752 380.006,592	13	575.811,34 380.001,711	10.602
13	575.811,34 380.001,711	1	575.804,759 379.998,51	7.318

\*\* Lungimile segmentelor sunt determinate în planul de proiecție Stereo 70 și sunt rotunjite la 1 milimetru.

\*\*\* Distanța dintre puncte este formată din segmente cumulate ce sunt mai mici decât valoarea 1 milimetru.



**DATE DESPRE IMOBILUL NR. 13091**

Oficiul de Cadastru și Publicitate Imobiliară PRAHOVA  
Biroul de Cadastru și Publicitate Imobiliară Ploiești

**A. Partea I. Descrierea imobilului**

TEREN Intravilan

Adresa: Loc. Strejnicu, Str Salcânilor, Nr. 57, Jud. Prahova

Nr. Crt	Nr cadastral Nr. topografic	Suprafața* (mp)	Observații / Referințe
A1		1.632	Sector cadastral:33 Teren imprejmuit;

**B. Partea II. Proprietari și acte**

Inscrieri privitoare la dreptul de proprietate și alte drepturi reale		Referințe
/		
Act Normativ nr. 7, din 13/03/1996 emis de PARLAMENTUL ROMÂNIEI;		
B1	Inscrierea posesiei, drept de PROPRIETATE, dobandit prin Lege, cota actuala 1/1, cota initiala 1/1 1) NEIDENTIFICAT NEIDENTIFICAT	A1
B2	Se noteaza mentiunea proprietar neidentificat.	A1

**C. Partea III. SARCINI .**

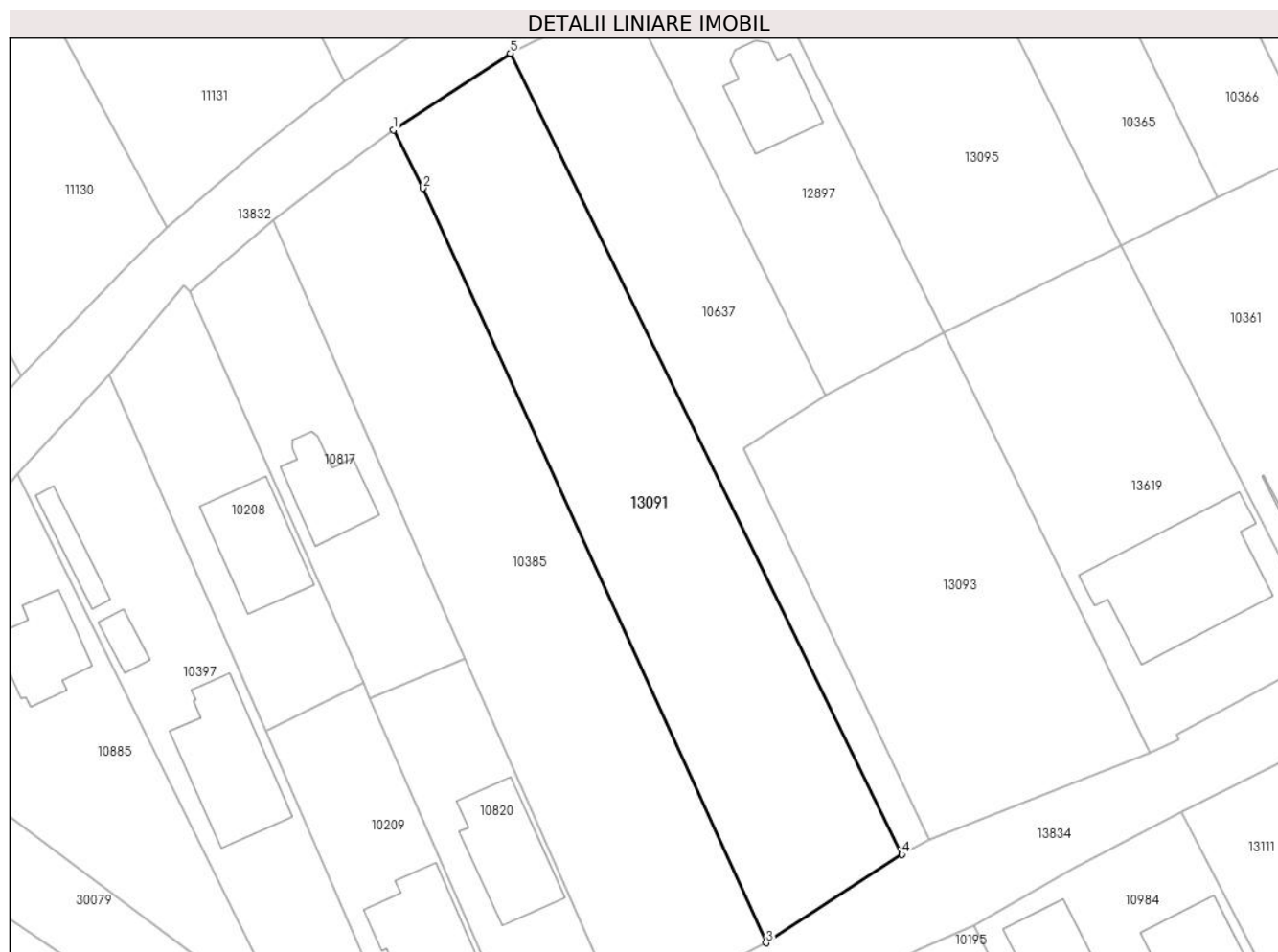
Inscrieri privind dezmembramintele dreptului de proprietate, drepturi reale de garanție și sarcini	Referințe
NU SUNT	

## Anexa Nr. 1 La Partea I

## Teren

Nr cadastral	Suprafața (mp)*	Observații / Referințe
	1.632	

\* Suprafața este determinată în planul de proiecție Stereo 70.



## Date referitoare la teren

Crt	Categorie folosință	Intravilan	Suprafața (mp)	Tarla	Parcelă	Nr. topo	Observații / Referințe
1	arabil	DA	1.632	47	-	-	

## Lungime Segmente

1) Valorile lungimilor segmentelor sunt obținute din proiecție în plan.

Punct început	X / Y	Punct sfârșit	X / Y	Lungime segment (** (m)
1	575.422,929 379.412,991	2	575.426,161 379.406,536	7.219
2	575.426,161 379.406,536	3	575.464,306 379.322,754	92.057
3	575.464,306 379.322,754	4	575.479,367 379.332,562	17.973
4	575.479,367 379.332,562	5	575.435,887 379.421,518	99.014
5	575.435,887 379.421,518	1	575.422,929 379.412,991	15.512

**\*\* Lungimile segmentelor sunt determinate în planul de proiecție Stereo 70 și sunt rotunjite la 1 milimetru.**

**\*\*\* Distanța dintre puncte este formată din segmente cumulate ce sunt mai mici decât valoarea 1 milimetru.**





**DATE DESPRE IMOBILUL NR. 13092**

Oficiul de Cadastru și Publicitate Imobiliară PRAHOVA  
Biroul de Cadastru și Publicitate Imobiliară Ploiești

**A. Partea I. Descrierea imobilului**

TEREN Intravilan

Adresa: Loc. Strejnicu, Str Liliacului, Nr. 27, Jud. Prahova

Nr. Crt	Nr cadastral Nr. topografic	Suprafața* (mp)	Observații / Referințe
A1		Din acte: 1.054 Masurata: 1.095	Sector cadastral:34 Teren imprejmuit;

**Construcții**

Crt	Nr cadastral Nr. topografic	Adresa	Observații / Referințe
A1.1		Loc. Strejnicu, Str Liliacului, Nr. 27, Jud. Prahova	Nr. niveluri:2; S. construita la sol:143 mp; S. construita desfasurata:286 mp; Constructie de locuit, regim inaltime P+1
A1.2		Loc. Strejnicu, Str Liliacului, Nr. 27, Jud. Prahova	Nr. niveluri:1; S. construita la sol:18 mp; S. construita desfasurata:18 mp; Constructie anexa, regim inaltime P
A1.3		Loc. Strejnicu, Str Liliacului, Nr. 27, Jud. Prahova	Nr. niveluri:1; S. construita la sol:54 mp; S. construita desfasurata:54 mp; Constructie anexa, regim inaltime P
A1.4		Loc. Strejnicu, Str Liliacului, Nr. 27, Jud. Prahova	Nr. niveluri:1; S. construita la sol:63 mp; S. construita desfasurata:63 mp; Constructie anexa, regim inaltime P

**B. Partea II. Proprietari și acte**

Inscrieri privitoare la dreptul de proprietate și alte drepturi reale	Referințe
/	
Act Administrativ nr. 113288, din 16/04/2003 emis de CJSDPAT PRAHOVA;	
B1	A1
Intabulare, drept de PROPRIETATE, dobandit prin Reconstituire, cota actuala 1/1, cota initiala 1/1 1) NEAGU I MARIA	
Act Administrativ nr. 19390, din 26/11/2024 emis de PRIMARIA COMUNEI TARGSORU VECHI;	
B2	A1.1, A1.2, A1.3, A1.4
Intabulare, drept de PROPRIETATE, dobandit prin Lege, cota actuala 1/1, cota initiala 1/1 1) NEAGU I MARIA	

**C. Partea III. SARCINI .**

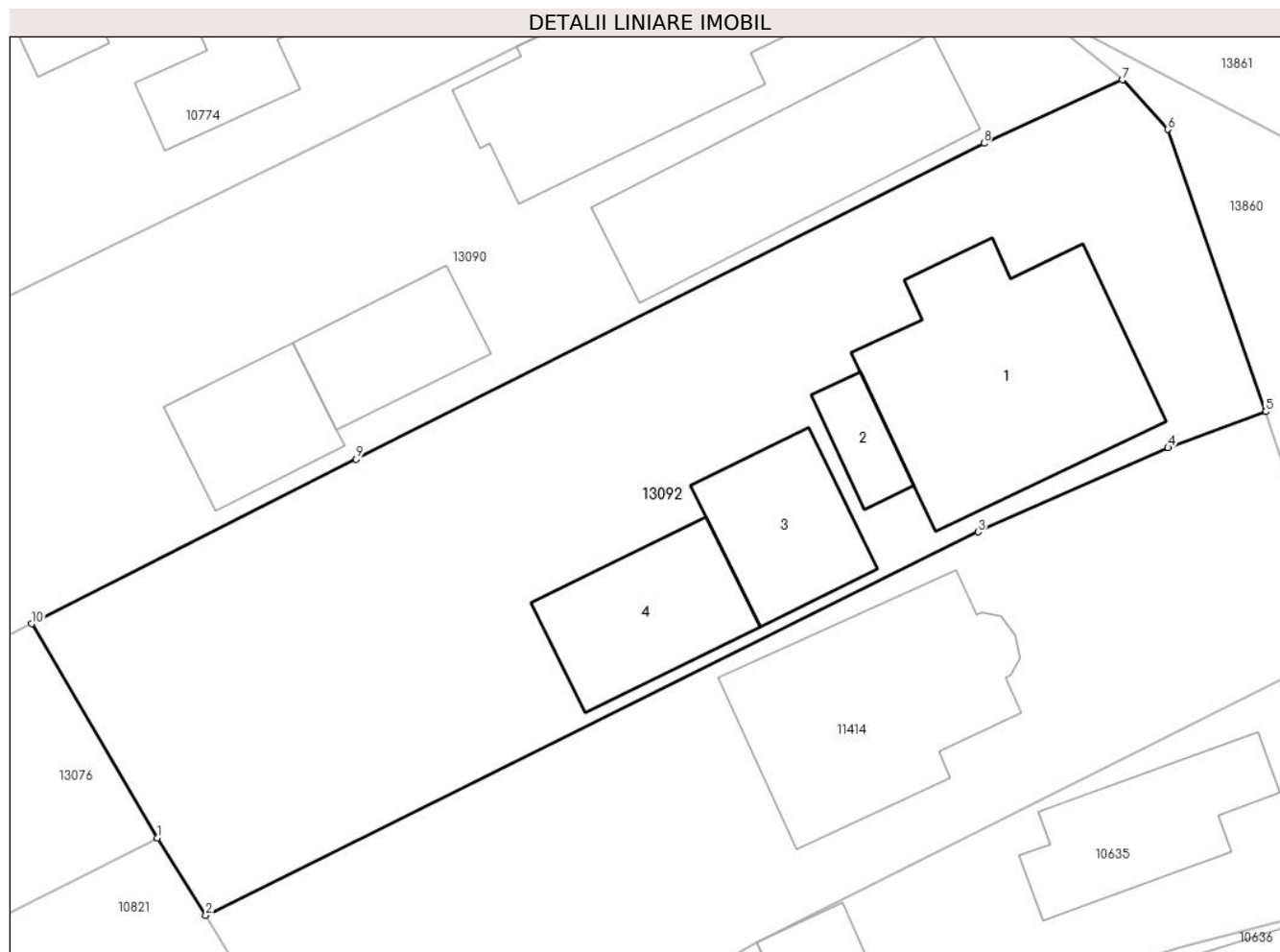
Inscrieri privind dezmembramintele dreptului de proprietate, drepturi reale de garanție și sarcini	Referințe
NU SUNT	

## Anexa Nr. 1 La Partea I

## Teren

Nr cadastral	Suprafața (mp)*	Observații / Referințe
	Din acte: 1.054 Masurata: 1.095	

\* Suprafața este determinată în planul de proiecție Stereo 70.



## Date referitoare la teren

Crt	Categorie folosință	Intra vilan	Suprafața (mp)	Tarla	Parcelă	Nr. topo	Observații / Referințe
1	curți constructii	DA	1.095	37	2159,2160	-	

## Date referitoare la construcții

Crt	Număr	Destinație construcție	Supraf. (mp)	Situație juridică	Observații / Referințe
A1.1		construcții de locuințe	143	Cu acte	Nr. niveluri:2; S. construita la sol:143 mp; S. construita desfasurata:286 mp; Constructie de locuit, regim inaltime P+1
A1.2		construcții anexa	18	Cu acte	Nr. niveluri:1; S. construita la sol:18 mp; S. construita desfasurata:18 mp; Constructie anexa, regim inaltime P
A1.3		construcții anexa	54	Cu acte	Nr. niveluri:1; S. construita la sol:54 mp; S. construita desfasurata:54 mp; Constructie anexa, regim inaltime P
A1.4		construcții anexa	63	Cu acte	Nr. niveluri:1; S. construita la sol:63 mp; S. construita desfasurata:63 mp; Constructie anexa, regim inaltime P

**Lungime Segmente**

1) Valorile lungimilor segmentelor sunt obținute din proiecție în plan.

Punct început	X / Y	Punct sfârșit	X / Y	Lungime segment (** (m)
1	575.786,316 379.957,956	2	575.788,814 379.953,994	4.684
2	575.788,814 379.953,994	3	575.828,397 379.973,644	44.192
3	575.828,397 379.973,644	4	575.838,122 379.977,957	10.638
4	575.838,122 379.977,957	5	575.843,134 379.979,801	5.34
5	575.843,134 379.979,801	6	575.838,108 379.994,264	15.311
6	575.838,108 379.994,264	7	575.835,782 379.996,811	3.449
7	575.835,782 379.996,811	8	575.828,702 379.993,562	7.79
8	575.828,702 379.993,562	9	575.796,514 379.977,378	36.028
9	575.796,514 379.977,378	10	575.779,888 379.968,935	18.647
10	575.779,888 379.968,935	1	575.786,316 379.957,956	12.722

\*\* Lungimile segmentelor sunt determinate în planul de proiecție Stereo 70 și sunt rotunjite la 1 milimetru.

\*\*\* Distanța dintre puncte este formată din segmente cumulate ce sunt mai mici decât valoarea 1 milimetru.



**DATE DESPRE IMOBILUL NR. 13093**

Oficiul de Cadastru și Publicitate Imobiliară PRAHOVA  
Biroul de Cadastru și Publicitate Imobiliară Ploiești

**A. Partea I. Descrierea imobilului**

TEREN Intravilan

Adresa: Loc. Strejnicu, Str Leului, Nr. 54, Jud. Prahova

Nr. Crt	Nr cadastral Nr. topografic	Suprafața* (mp)	Observații / Referințe
A1		Din acte: 1.291 Masurata: 1.309	Sector cadastral:33 Teren imprejmuit;

**B. Partea II. Proprietari și acte**

Inscrieri privitoare la dreptul de proprietate și alte drepturi reale		Referințe
/		
Act Administrativ nr. 116150, din 16/05/2005 emis de CJSDPAT PRAHOVA;		
B1	Intabulare, drept de PROPRIETATE, dobandit prin Reconstituire, cota actuala 1/1, cota initiala 1/1 1) PANAIT ST ION 2) BUNACHE ST MARIA 3) IOVA ST STELIANA 4) PANAIT ST VASILE	A1

**C. Partea III. SARCINI .**

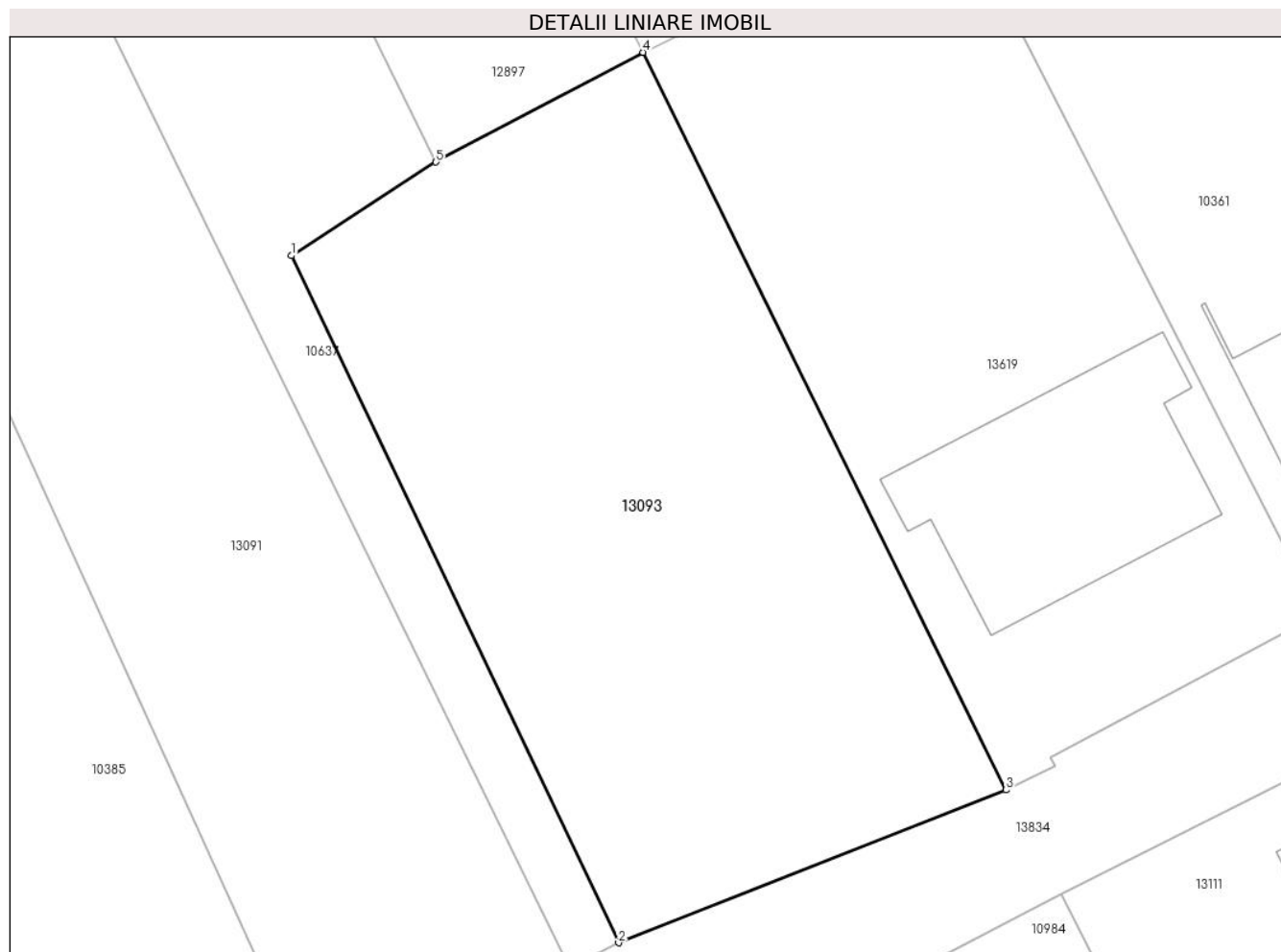
Inscrieri privind dezmembramintele dreptului de proprietate, drepturi reale de garanție și sarcini	Referințe
NU SUNT	

## Anexa Nr. 1 La Partea I

## Teren

Nr cadastral	Suprafața (mp)*	Observații / Referințe
	Din acte: 1.291 Masurata: 1.309	

\* Suprafața este determinată în planul de proiecție Stereo 70.



## Date referitoare la teren

Crt	Categorie folosință	Intra vilan	Suprafața (mp)	Tarla	Parcelă	Nr. topo	Observații / Referințe
1	arabil	DA	1.309	47	2862	-	

## Lungime Segmente

1) Valorile lungimilor segmentelor sunt obținute din proiecție în plan.

Punct început	X / Y	Punct sfârșit	X / Y	Lungime segment (** (m)
1	575.461,769 379.377,657	2	575.482,491 379.334,164	48.177
2	575.482,491 379.334,164	3	575.507,017 379.343,833	26.363
3	575.507,017 379.343,833	4	575.484,04 379.390,533	52.046
4	575.484,04 379.390,533	5	575.470,918 379.383,586	14.847
5	575.470,918 379.383,586	1	575.461,769 379.377,657	10.902

**\*\* Lungimile segmentelor sunt determinate în planul de proiecție Stereo 70 și sunt rotunjite la 1 milimetru.**

**\*\*\* Distanța dintre puncte este formată din segmente cumulate ce sunt mai mici decât valoarea 1 milimetru.**





**DATE DESPRE IMOBILUL NR. 13094**

Oficiul de Cadastru și Publicitate Imobiliară PRAHOVA  
Biroul de Cadastru și Publicitate Imobiliară Ploiești

**A. Partea I. Descrierea imobilului**

TEREN Intravilan

Nr. CF vechi:802  
Nr. cadastral vechi:1244

Adresa: Loc. Strejnicu, Str Liliacului, Nr. 17, Jud. Prahova

Nr. Crt	Nr cadastral Nr. topografic	Suprafața* (mp)	Observații / Referințe
A1	25313	649	Sector cadastral:34 Teren imprejmuit;

**Construcții**

Crt	Nr cadastral Nr. topografic	Adresa	Observații / Referințe
A1.1		Loc. Strejnicu, Str Liliacului, Nr. 17, Jud. Prahova	Nr. niveluri:2; S. construita la sol:124 mp; S. construita desfasurata:248 mp; Constructie de locuit, regim inaltime P+1
A1.2		Loc. Strejnicu, Str Liliacului, Nr. 17, Jud. Prahova	Nr. niveluri:1; S. construita la sol:19 mp; S. construita desfasurata:19 mp; Constructie anexa, regim inaltime P
A1.3		Loc. Strejnicu, Str Liliacului, Nr. 17, Jud. Prahova	Nr. niveluri:1; S. construita la sol:25 mp; S. construita desfasurata:25 mp; Constructie anexa, regim inaltime P

**B. Partea II. Proprietari și acte**

Inscrieri privitoare la dreptul de proprietate și alte drepturi reale		Referințe
<b>10129 / 15/04/2005</b>		
Act Notarial nr. 762, din 14/04/2005 emis de BNP.BARBU FLOAREA;		
B1	Intabulare, drept de PROPRIETATEcumparare ca bun comun, dobandit prin Conventie, cota actuala 1/1, cota initiala 1/1 1) <b>DUMITRU GHEORGHE CIPRIAN</b> 2) <b>DUMITRU ELENA LILISOR</b> <i>OBSERVATII: (provenita din conversia CF 802)</i>	A1
/		
Act Administrativ nr. 19390, din 26/11/2024 emis de PRIMARIA COMUNEI TARGSORU VECHI;		
B2	Intabulare, drept de PROPRIETATE, dobandit prin Lege, cota actuala 1/1, cota initiala 1/1 1) <b>DUMITRU GHEORGHE CIPRIAN</b> 2) <b>DUMITRU ELENA LILISOR</b>	A1.1, A1.2, A1.3

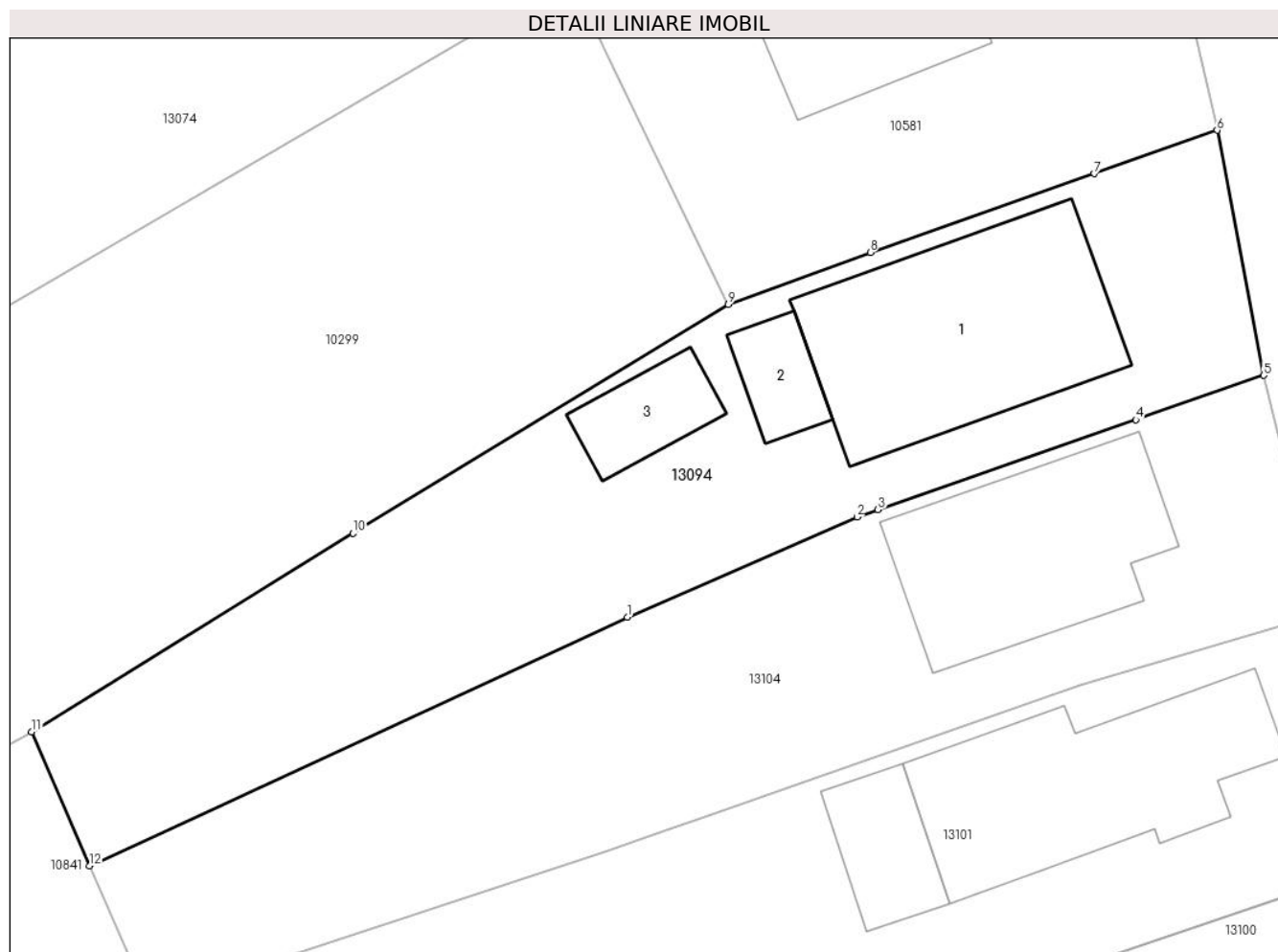
**C. Partea III. SARCINI .**

Inscrieri privind dezmembramintele dreptului de proprietate, drepturi reale de garanție și sarcini	Referințe
NU SUNT	

**Anexa Nr. 1 La Partea I****Teren**

Nr cadastral	Suprafața (mp)*	Observații / Referințe
25313	649	

\* Suprafața este determinată în planul de proiecție Stereo 70.

**Date referitoare la teren**

Crt	Categorie folosință	Intravilan	Suprafața (mp)	Tarla	Parcelă	Nr. topo	Observații / Referințe
1	curți constructii	DA	649	37	2140	-	

**Date referitoare la construcții**

Crt	Număr	Destinație construcție	Supraf. (mp)	Situație juridică	Observații / Referințe
A1.1		construcții de locuințe	124	Cu acte	Nr. niveluri:2; S. construita la sol:124 mp; S. construita desfasurata:248 mp; Construcție de locuit, regim inaltime P+1
A1.2		construcții anexa	19	Cu acte	Nr. niveluri:1; S. construita la sol:19 mp; S. construita desfasurata:19 mp; Construcție anexa, regim inaltime P
A1.3		construcții anexa	25	Cu acte	Nr. niveluri:1; S. construita la sol:25 mp; S. construita desfasurata:25 mp; Construcție anexa, regim inaltime P

**Lungime Segmente**

1) Valorile lungimilor segmentelor sunt obținute din proiecție în plan.

Punct început	X / Y	Punct sfârșit	X / Y	Lungime segment (** (m))
1	575.827,218 379.905,821	2	575.838,309 379.910,654	12.098

Punct început	X / Y	Punct sfârșit	X / Y	Lungime segment (** (m)
2	575.838,309 379.910,654	3	575.839,321 379.911,007	1.072
3	575.839,321 379.911,007	4	575.851,778 379.915,346	13.191
4	575.851,778 379.915,346	5	575.857,947 379.917,494	6.532
5	575.857,947 379.917,494	6	575.855,696 379.929,326	12.044
6	575.855,696 379.929,326	7	575.849,76 379.927,226	6.297
7	575.849,76 379.927,226	8	575.838,953 379.923,423	11.457
8	575.838,953 379.923,423	9	575.832,093 379.920,924	7.301
9	575.832,093 379.920,924	10	575.813,982 379.909,872	21.217
10	575.813,982 379.909,872	11	575.798,453 379.900,295	18.245
11	575.798,453 379.900,295	12	575.801,24 379.893,827	7.043
12	575.801,24 379.893,827	1	575.827,218 379.905,821	28.613

\*\* Lungimile segmentelor sunt determinate în planul de proiecție Stereo 70 și sunt rotunjite la 1 milimetru.

\*\*\* Distanța dintre puncte este formată din segmente cumulate ce sunt mai mici decât valoarea 1 milimetru.



**DATE DESPRE IMOBILUL NR. 13095**

Oficiul de Cadastru și Publicitate Imobiliară PRAHOVA  
Biroul de Cadastru și Publicitate Imobiliară Ploiești

**A. Partea I. Descrierea imobilului**

TEREN Intravilan

Nr. CF vechi:482  
Nr. cadastral vechi:759

Adresa: Loc. Strejnicu, Str Salcânilor, Nr. 51, Jud. Prahova

Nr. Crt	Nr cadastral Nr. topografic	Suprafața* (mp)	Observații / Referințe
A1	25560	Din acte: 1.100 Masurata: 1.096	Sector cadastral:33 Teren imprejmuit;

**B. Partea II. Proprietari și acte**

Inscrieri privitoare la dreptul de proprietate și alte drepturi reale	Referințe
<b>1983 / 10/02/2004</b>	
Act Notarial nr. 269, din 29/01/2004 emis de BNP.ONUTU CASIOARA;	
B1	A1
Intabulare, drept de PROPRIETATEcumparare ca bun comun, dobandit prin Conventie, cota actuala 1/1, cota initiala 1/1	
1) RUSU DAIANA	
2) RUSU CONSTANTIN	
OBSERVATII: (provenita din conversia CF 482)	

**C. Partea III. SARCINI .**

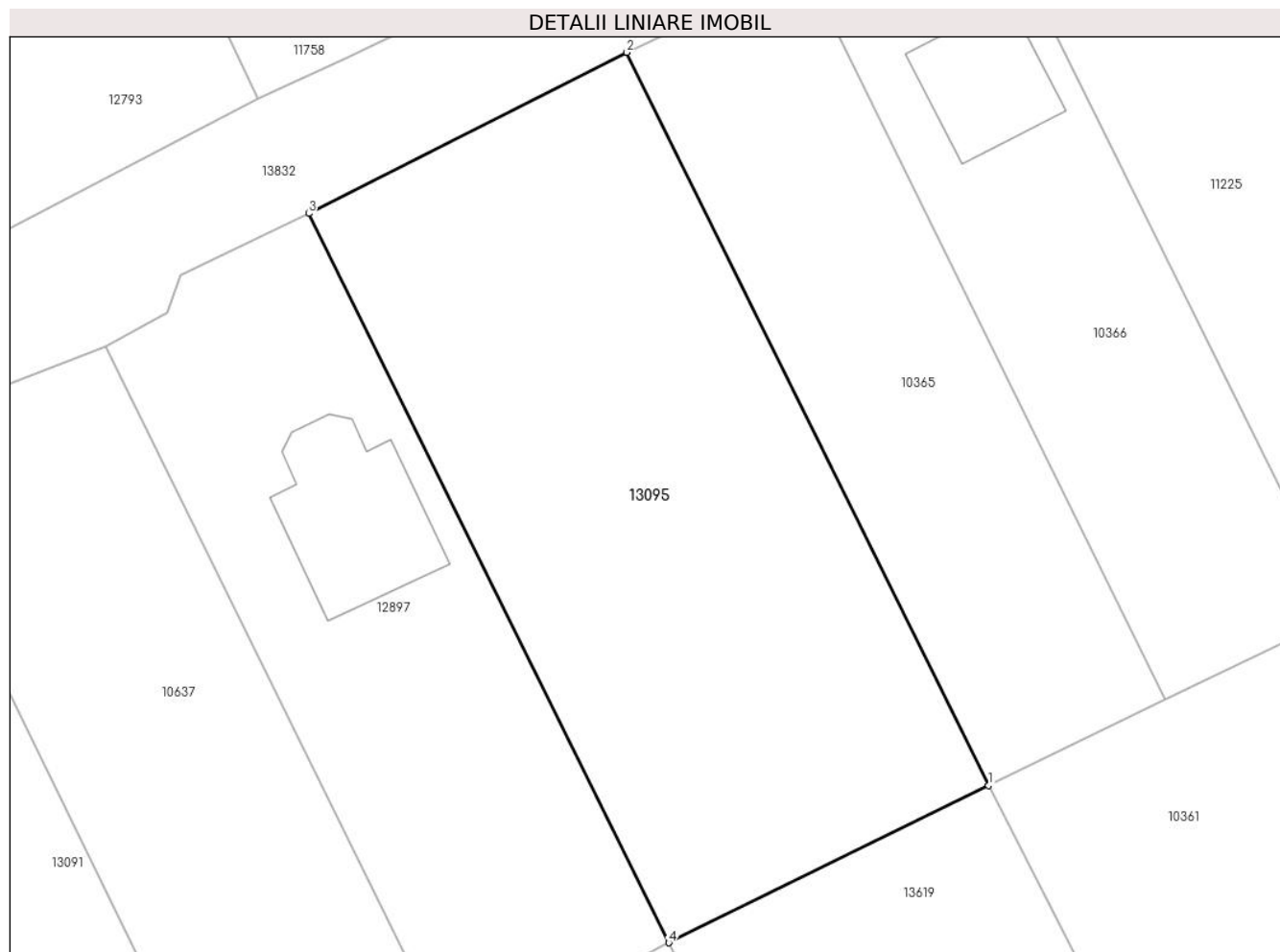
Inscrieri privind dezmembramintele dreptului de proprietate, drepturi reale de garanție și sarcini	Referințe
NU SUNT	

## Anexa Nr. 1 La Partea I

## Teren

Nr cadastral	Suprafața (mp)*	Observații / Referințe
25560	Din acte: 1.100 Masurata: 1.096	

\* Suprafața este determinată în planul de proiecție Stereo 70.



## Date referitoare la teren

Crt	Categorie folosință	Intra vilan	Suprafața (mp)	Tarla	Parcelă	Nr. topo	Observații / Referințe
1	arabil	DA	1.096	47	2860	-	

## Lungime Segmente

1) Valorile lungimilor segmentelor sunt obținute din proiecție în plan.

Punct început	X / Y	Punct sfârșit	X / Y	Lungime segment (** (m)
1	575.503,684 379.400,189	2	575.481,471 379.445,194	50.188
2	575.481,471 379.445,194	3	575.461,938 379.435,302	21.895
3	575.461,938 379.435,302	4	575.484,04 379.390,533	49.928
4	575.484,04 379.390,533	1	575.503,684 379.400,189	21.889

**\*\* Lungimile segmentelor sunt determinate în planul de proiecție Stereo 70 și sunt rotunjite la 1 milimetru.**

**\*\*\* Distanța dintre puncte este formată din segmente cumulate ce sunt mai mici decât valoarea 1 milimetru.**





**DATE DESPRE IMOBILUL NR. 13096**

Oficiul de Cadastru și Publicitate Imobiliară PRAHOVA  
 Biroul de Cadastru și Publicitate Imobiliară Ploiești

**A. Partea I. Descrierea imobilului**

TEREN Intravilan

Adresa: Loc. Strejnicu, Str Leului, Nr. 42, Jud. Prahova

Nr. Crt	Nr cadastral Nr. topografic	Suprafața* (mp)	Observații / Referințe
A1		Din acte: 1.116 Masurata: 1.131	Sector cadastral:33 Teren imprejmuit;

**B. Partea II. Proprietari și acte**

Inscrieri privitoare la dreptul de proprietate și alte drepturi reale		Referințe
/		
Act Administrativ nr. 410, din 30/05/2006 emis de CJSDPAT PRAHOVA;		
B1	Intabulare, drept de PROPRIETATE, dobandit prin Reconstituire, cota actuala 1/1, cota initiala 1/1 1) ILIE NICOLAE ION	A1

**C. Partea III. SARCINI .**

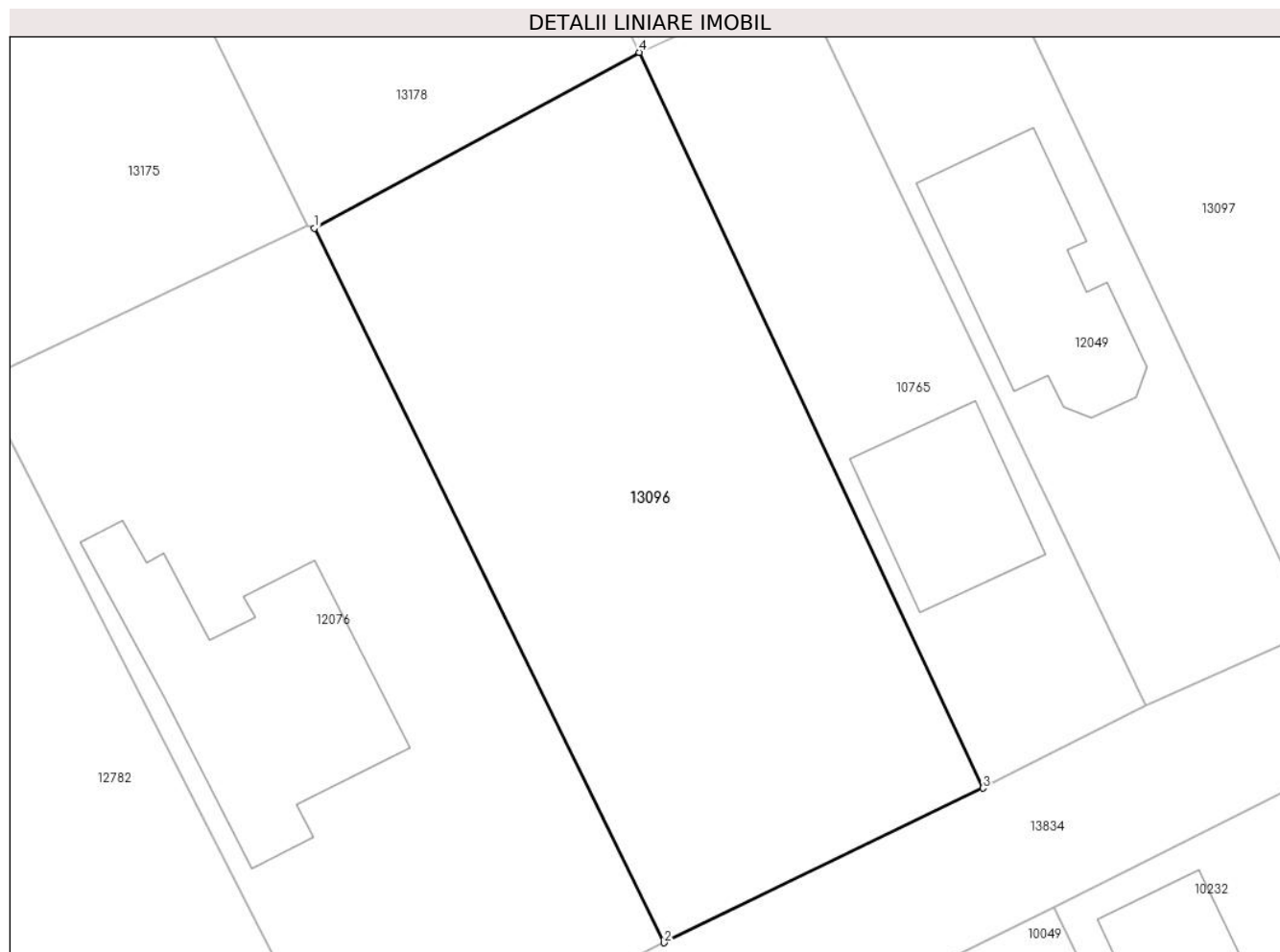
Inscrieri privind dezmembramintele dreptului de proprietate, drepturi reale de garanție și sarcini	Referințe
NU SUNT	

## Anexa Nr. 1 La Partea I

## Teren

Nr cadastral	Suprafața (mp)*	Observații / Referințe
	Din acte: 1.116 Masurata: 1.131	

\* Suprafața este determinată în planul de proiecție Stereo 70.



## Date referitoare la teren

Crt	Categorie folosință	Intra vilan	Suprafața (mp)	Tarla	Parcelă	Nr. topo	Observații / Referințe
1	arabil	DA	1.131	47	2848	-	

## Lungime Segmente

1) Valorile lungimilor segmentelor sunt obținute din proiecție în plan.

Punct început	X / Y	Punct sfârșit	X / Y	Lungime segment (** (m)
1	575.566,989 379.429,71	2	575.588,807 379.385,138	49.625
2	575.588,807 379.385,138	3	575.608,704 379.394,783	22.111
3	575.608,704 379.394,783	4	575.587,254 379.440,679	50.661
4	575.587,254 379.440,679	1	575.566,989 379.429,71	23.043

**\*\* Lungimile segmentelor sunt determinate în planul de proiecție Stereo 70 și sunt rotunjite la 1 milimetru.**

**\*\*\* Distanța dintre puncte este formată din segmente cumulate ce sunt mai mici decât valoarea 1 milimetru.**



**DATE DESPRE IMOBILUL NR. 13097**

Oficiul de Cadastru și Publicitate Imobiliară PRAHOVA  
Biroul de Cadastru și Publicitate Imobiliară Ploiești

**A. Partea I. Descrierea imobilului**

TEREN Intravilan

Adresa: Loc. Strejnicu, Str Leului, Nr. 38, Jud. Prahova

Nr. Crt	Nr cadastral Nr. topografic	Suprafața* (mp)	Observații / Referințe
A1		Din acte: 1.106 Masurata: 1.094	Sector cadastral:33 Teren imprejmuit;

**Construcții**

Crt	Nr cadastral Nr. topografic	Adresa	Observații / Referințe
A1.1		Loc. Strejnicu, Str Leului, Nr. 38, Jud. Prahova	Nr. niveluri:1; S. construita la sol:93 mp; S. construita desfasurata:93 mp; Constructie de locuit, regim inaltime P
A1.2		Loc. Strejnicu, Str Leului, Nr. 38, Jud. Prahova	Nr. niveluri:1; S. construita la sol:36 mp; S. construita desfasurata:36 mp; Constructie anexa, regim inaltime P

**B. Partea II. Proprietari și acte**

Inscrieri privitoare la dreptul de proprietate și alte drepturi reale		Referințe
/		
Act Administrativ nr. 154, din 13/10/2003 emis de CJSDPAT PRAHOVA;		
B1	Intabulare, drept de PROPRIETATE, dobandit prin Reconstituire, cota actuala 1/1, cota initiala 1/1 1) STOICA N IOANA	A1
Act Administrativ nr. 19390, din 26/11/2024 emis de PRIMARIA COMUNEI TARGSORU VECHI;		
B2	Intabulare, drept de PROPRIETATE, dobandit prin Lege, cota actuala 1/1, cota initiala 1/1 1) STOICA N IOANA	A1.1, A1.2

**C. Partea III. SARCINI .**

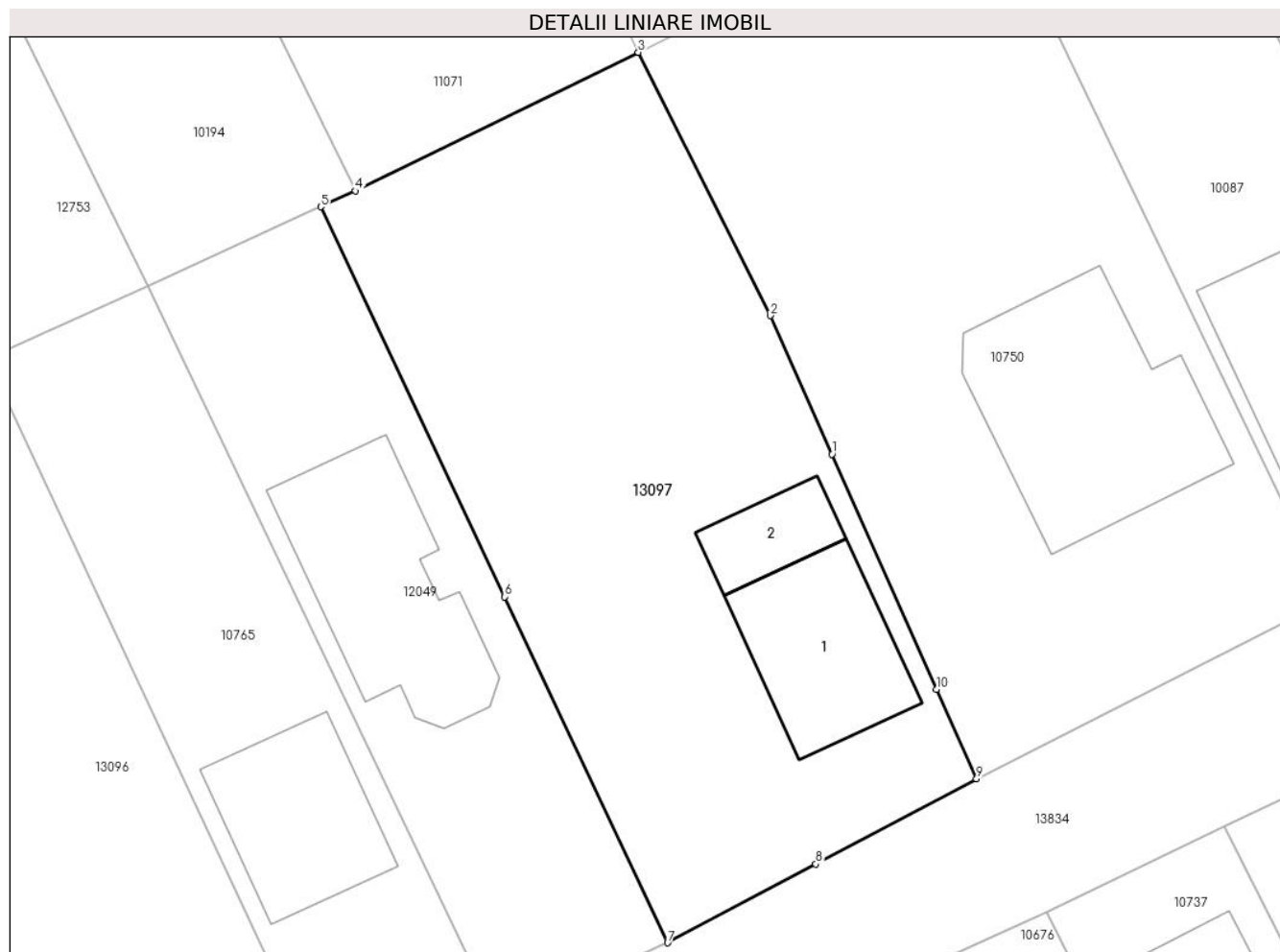
Inscrieri privind dezmembramintele dreptului de proprietate, drepturi reale de garanție și sarcini	Referințe
NU SUNT	

## Anexa Nr. 1 La Partea I

## Teren

Nr cadastral	Suprafața (mp)*	Observații / Referințe
	Din acte: 1.106 Masurata: 1.094	

\* Suprafața este determinată în planul de proiecție Stereo 70.



## Date referitoare la teren

Crt	Categorie folosință	Intra vilan	Suprafața (mp)	Tarla	Parcelă	Nr. topo	Observații / Referințe
1	curți constructii	DA	497	47	2842	-	
2	arabil	DA	598	47	2842	-	

## Date referitoare la construcții

Crt	Număr	Destinație construcție	Supraf. (mp)	Situație juridică	Observații / Referințe
A1.1		construcții de locuințe	93	Cu acte	Nr. niveluri:1; S. construita la sol:93 mp; S. construita desfasurata:93 mp; Constructie de locuit, regim inaltime P
A1.2		construcții anexa	36	Cu acte	Nr. niveluri:1; S. construita la sol:36 mp; S. construita desfasurata:36 mp; Constructie anexa, regim inaltime P

## Lungime Segmente

1) Valorile lungimilor segmentelor sunt obținute din proiecție în plan.

Punct început	X / Y	Punct sfârșit	X / Y	Lungime segment (** (m)
1	575.639,448 379.434,802	2	575.635,645 379.443,364	9.369

Punct început	X / Y	Punct sfârşit	X / Y	Lungime segment (** (m)
2	575.635,645 379.443,364	3	575.627,476 379.459,628	18.2
3	575.627,476 379.459,628	4	575.610,01 379.451,07	19.45
4	575.610,01 379.451,07	5	575.607,87 379.450,09	2.354
5	575.607,87 379.450,09	6	575.619,222 379.425,993	26.637
6	575.619,222 379.425,993	7	575.629,29 379.404,623	23.623
7	575.629,29 379.404,623	8	575.638,441 379.409,493	10.366
8	575.638,441 379.409,493	9	575.648,373 379.414,744	11.235
9	575.648,373 379.414,744	10	575.645,9 379.420,277	6.061
10	575.645,9 379.420,277	1	575.639,448 379.434,802	15.894

\*\* Lungimile segmentelor sunt determinate în planul de proiecție Stereo 70 și sunt rotunjite la 1 milimetru.

\*\*\* Distanța dintre puncte este formată din segmente cumulate ce sunt mai mici decât valoarea 1 milimetru.





**DATE DESPRE IMOBILUL NR. 13098**

Oficiul de Cadastru și Publicitate Imobiliară PRAHOVA  
Biroul de Cadastru și Publicitate Imobiliară Ploiești

**A. Partea I. Descrierea imobilului**

TEREN Intravilan

Adresa: Loc. Strejnicu, Str Liliacului, Nr. 7, Jud. Prahova

Nr. Crt	Nr cadastral Nr. topografic	Suprafața* (mp)	Observații / Referințe
A1		Din acte: 305 Masurata: 200	Sector cadastral:34 Teren imprejmuit;

**Construcții**

Crt	Nr cadastral Nr. topografic	Adresa	Observații / Referințe
A1.1		Loc. Strejnicu, Str Liliacului, Nr. 7, Jud. Prahova	Nr. niveluri:1; S. construita la sol:90 mp; S. construita desfasurata:90 mp; Constructie de locuit, regim inaltime P

**B. Partea II. Proprietari și acte**

Inscrieri privitoare la dreptul de proprietate și alte drepturi reale		Referințe
/		
Act Administrativ nr. 134, din 06/12/2002 emis de CJSDPAT PRAHOVA;		
B1	Intabulare, drept de PROPRIETATE, dobandit prin Reconstituire, cota actuala 1/1, cota initiala 1/1 1) CONSTANTINESCU ST VALENTIN	A1
Act Administrativ nr. 19390, din 26/11/2024 emis de PRIMARIA COMUNEI TARGSORU VECHI;		
B2	Intabulare, drept de PROPRIETATE, dobandit prin Lege, cota actuala 1/1, cota initiala 1/1 1) CONSTANTINESCU ST VALENTIN	A1.1

**C. Partea III. SARCINI .**

Inscrieri privind dezmembramintele dreptului de proprietate, drepturi reale de garanție și sarcini	Referințe
NU SUNT	

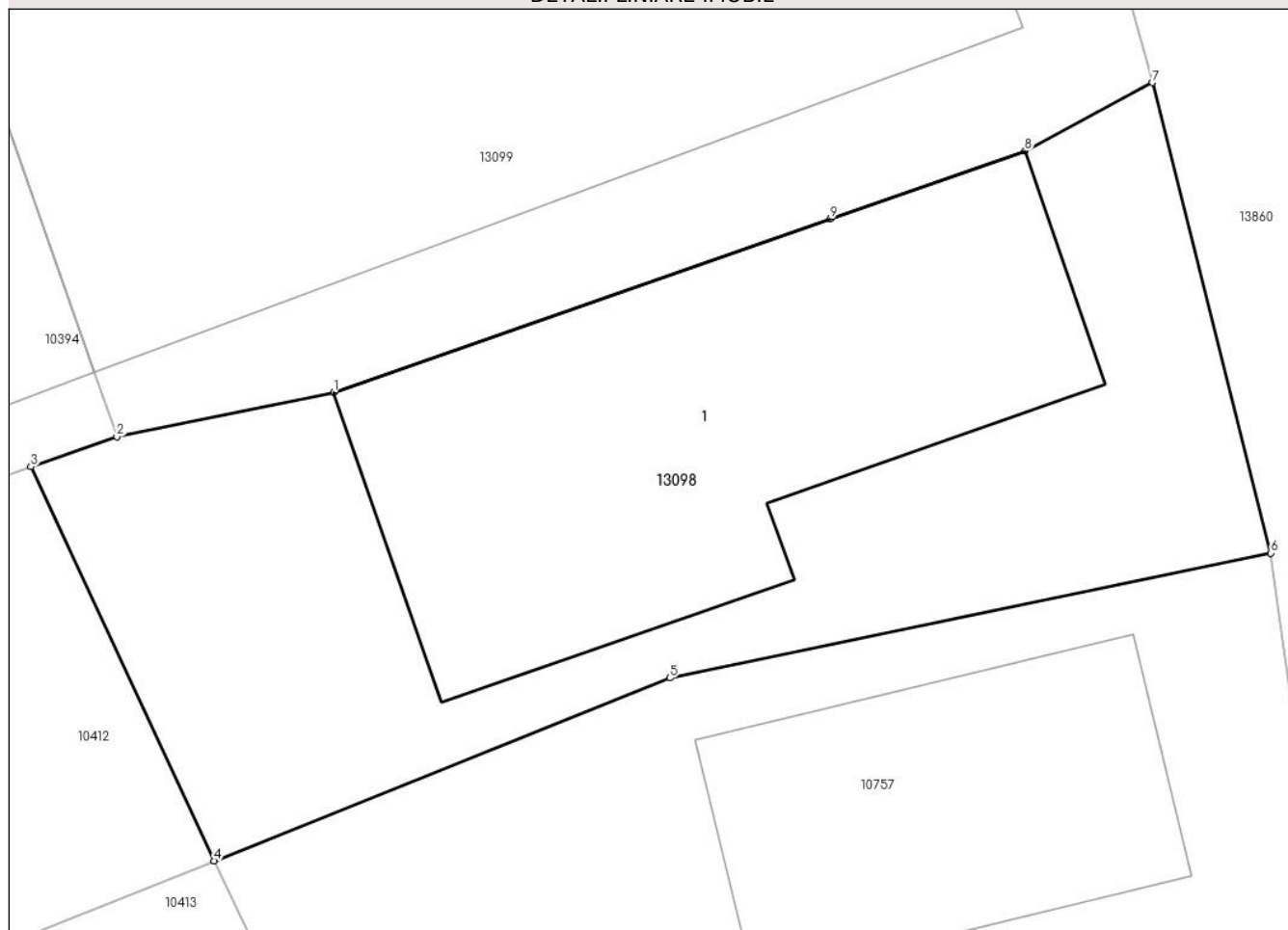
## Anexa Nr. 1 La Partea I

## Teren

Nr cadastral	Suprafața (mp)*	Observații / Referințe
	Din acte: 305 Masurată: 200	

\* Suprafața este determinată în planul de proiecție Stereo 70.

## DETALII LINIARE IMOBIL



## Date referitoare la teren

Crt	Categorie folosință	Intra vilan	Suprafața (mp)	Tarla	Parcelă	Nr. topo	Observații / Referințe
1	curți constructii	DA	200	37	2118,2119	-	DIFERENTA DE SUPRAFATA DE 147 MP, SE REGASESTE LA ID 10412 (IE 25490)

## Date referitoare la construcții

Crt	Număr	Destinație construcție	Supraf. (mp)	Situație juridică	Observații / Referințe
A1.1		construcții de locuinte	90	Cu acte	Nr. niveluri:1; S. construita la sol:90 mp; S. construita desfasurata:90 mp; Construcție de locuit, regim inaltime P

## Lungime Segmente

1) Valorile lungimilor segmentelor sunt obținute din proiecție în plan.

Punct început	X / Y	Punct sfârșit	X / Y	Lungime segment (** (m)
1	575.853,274 379.861,082	2	575.848,812 379.860,163	4.556
2	575.848,812 379.860,163	3	575.847,042 379.859,551	1.873
3	575.847,042 379.859,551	4	575.850,814 379.851,437	8.948

Punct început	X / Y	Punct sfârșit	X / Y	Lungime segment (** (m)
4	575.850,814 379.851,437	5	575.860,186 379.855,201	10.1
5	575.860,186 379.855,201	6	575.872,554 379.857,77	12.632
6	575.872,554 379.857,77	7	575.870,116 379.867,456	9.988
7	575.870,116 379.867,456	8	575.867,497 379.866,054	2.971
8	575.867,497 379.866,054	9	575.863,491 379.864,653	4.244
9	575.863,491 379.864,653	1	575.853,274 379.861,082	10.823

\*\* Lungimile segmentelor sunt determinate în planul de proiecție Stereo 70 și sunt rotunjite la 1 milimetru.

\*\*\* Distanța dintre puncte este formată din segmente cumulate ce sunt mai mici decât valoarea 1 milimetru.



**DATE DESPRE IMOBILUL NR. 13099**

Oficiul de Cadastru și Publicitate Imobiliară PRAHOVA  
Biroul de Cadastru și Publicitate Imobiliară Ploiești

**A. Partea I. Descrierea imobilului**

TEREN Intravilan

Adresa: Loc. Strejnicu, Str Liliacului, Nr. 9, Jud. Prahova

Nr. Crt	Nr cadastral Nr. topografic	Suprafața* (mp)	Observații / Referințe
A1		284	Sector cadastral:34 Teren imprejmuit;

**B. Partea II. Proprietari și acte**

Inscrieri privitoare la dreptul de proprietate și alte drepturi reale		Referințe
/		
Act Normativ nr. 7, din 13/03/1996 emis de PARLAMENTUL ROMÂNIEI;		
B1	Inscrierea posesiei, drept de PROPRIETATE, dobandit prin Lege, cota actuala 1/1, cota initiala 1/1 1) NEIDENTIFICAT NEIDENTIFICAT	A1
B2	Se noteaza mentiunea proprietar neidentificat.	A1

**C. Partea III. SARCINI .**

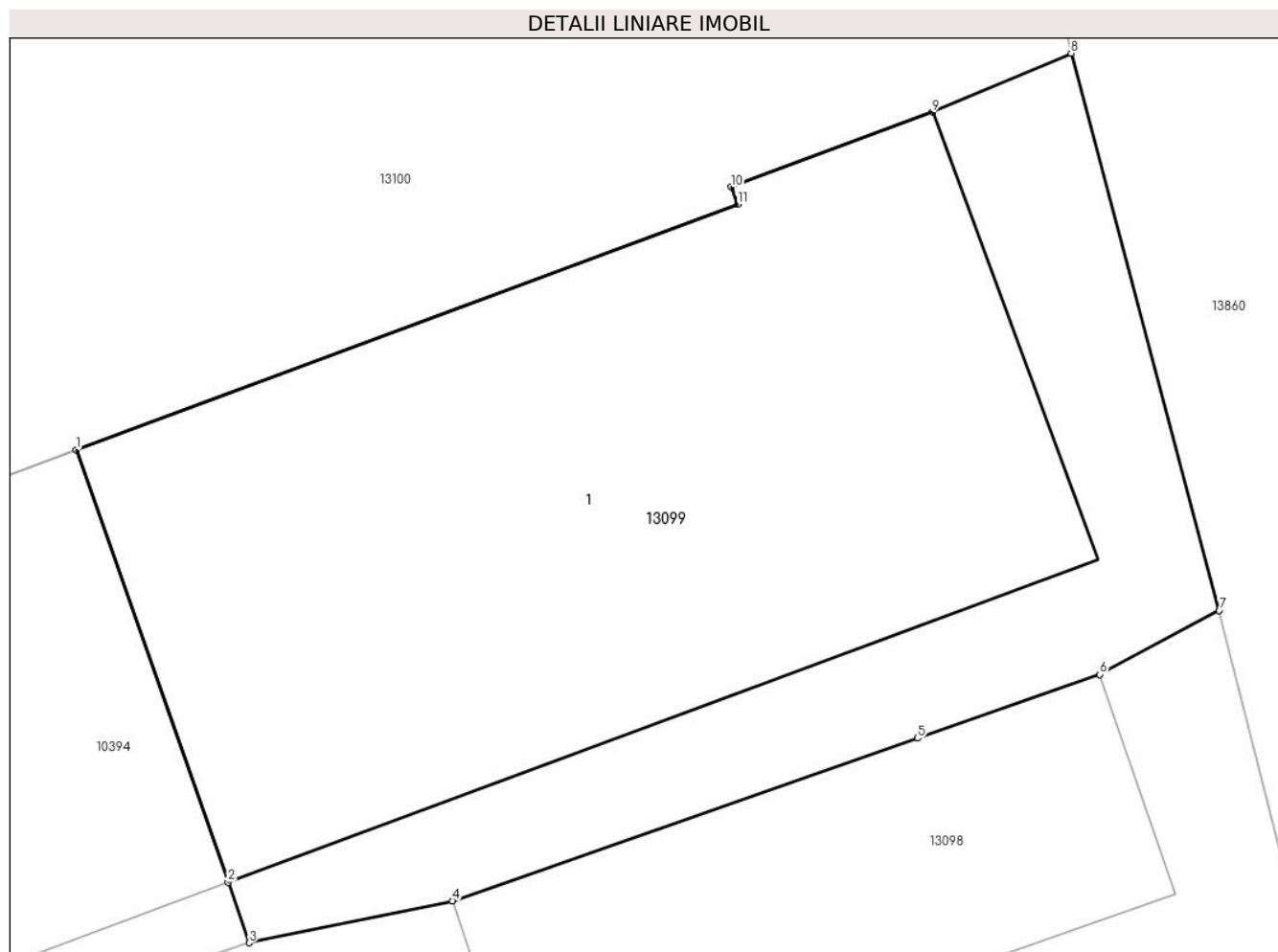
Inscrieri privind dezmembramintele dreptului de proprietate, drepturi reale de garanție și sarcini	Referințe
NU SUNT	

## Anexa Nr. 1 La Partea I

## Teren

Nr cadastral	Suprafața (mp)*	Observații / Referințe
	284	

\* Suprafața este determinată în planul de proiecție Stereo 70.



## Date referitoare la teren

Crt	Categorie folosință	Intravilan	Suprafața (mp)	Tarla	Parcelă	Nr. topo	Observații / Referințe
1	curți constructii	DA	284	37	2124	-	

## Date referitoare la construcții

Crt	Număr	Destinație construcție	Supraf. (mp)	Situație juridică	Observații / Referințe
A1.1		construcții administrative și social culturale	206	Fara acte	Nr. niveluri:2; S. construita la sol:206 mp; S. construita desfasurata:412 mp; Constructie administrativ-sociala, regim inaltime P+1

## Lungime Segmente

1) Valorile lungimilor segmentelor sunt obținute din proiecție în plan.

Punct început	X / Y	Punct sfârșit	X / Y	Lungime segment (** (m)
1	575.845,008 379.870,983	2	575.848,345 379.861,496	10.057
2	575.848,345 379.861,496	3	575.848,812 379.860,163	1.412
3	575.848,812 379.860,163	4	575.853,274 379.861,082	4.556

Punct început	X / Y	Punct sfârșit	X / Y	Lungime segment (** (m)
4	575.853,274 379.861,082	5	575.863,491 379.864,653	10.823
5	575.863,491 379.864,653	6	575.867,497 379.866,054	4.244
6	575.867,497 379.866,054	7	575.870,116 379.867,456	2.971
7	575.870,116 379.867,456	8	575.866,864 379.879,69	12.659
8	575.866,864 379.879,69	9	575.863,818 379.878,396	3.309
9	575.863,818 379.878,396	10	575.859,396 379.876,755	4.717
10	575.859,396 379.876,755	11	575.859,537 379.876,374	0.406
11	575.859,537 379.876,374	1	575.845,008 379.870,983	15.497

\*\* Lungimile segmentelor sunt determinate în planul de proiecție Stereo 70 și sunt rotunjite la 1 milimetru.

\*\*\* Distanța dintre puncte este formată din segmente cumulate ce sunt mai mici decât valoarea 1 milimetru.





**DATE DESPRE IMOBILUL NR. 13100**

Oficiul de Cadastru și Publicitate Imobiliară PRAHOVA  
Biroul de Cadastru și Publicitate Imobiliară Ploiești

**A. Partea I. Descrierea imobilului**

TEREN Intravilan

Adresa: Loc. Strejnicu, Str Liliacului, Nr. 11, Jud. Prahova

Nr. Crt	Nr cadastral Nr. topografic	Suprafața* (mp)	Observații / Referințe
A1		Din acte: 966 Masurata: 848	Sector cadastral:34 Teren imprejmuit;

**Construcții**

Crt	Nr cadastral Nr. topografic	Adresa	Observații / Referințe
A1.1		Loc. Strejnicu, Str Liliacului, Nr. 11, Jud. Prahova	Nr. niveluri:1; S. construita la sol:65 mp; S. construita desfasurata:65 mp; Constructie de locuit, regim inaltime P
A1.2		Loc. Strejnicu, Str Liliacului, Nr. 11, Jud. Prahova	Nr. niveluri:1; S. construita la sol:49 mp; S. construita desfasurata:49 mp; Constructie anexa, regim inaltime P

**B. Partea II. Proprietari și acte**

Inscrieri privitoare la dreptul de proprietate și alte drepturi reale		Referințe
/		
Act Administrativ nr. 105397, din 16/10/2002 emis de CJSDPAT PRAHOVA;		
B1	Intabulare, drept de PROPRIETATE, dobandit prin Reconstituire, cota actuala 1/1, cota initiala 1/1 1) ANGHEL TUDOR-ILIE	A1
Act Administrativ nr. 19390, din 26/11/2024 emis de PRIMARIA COMUNEI TARGSORU VECHI;		
B2	Intabulare, drept de PROPRIETATE, dobandit prin Lege, cota actuala 1/1, cota initiala 1/1 1) ANGHEL TUDOR-ILIE	A1.1, A1.2

**C. Partea III. SARCINI .**

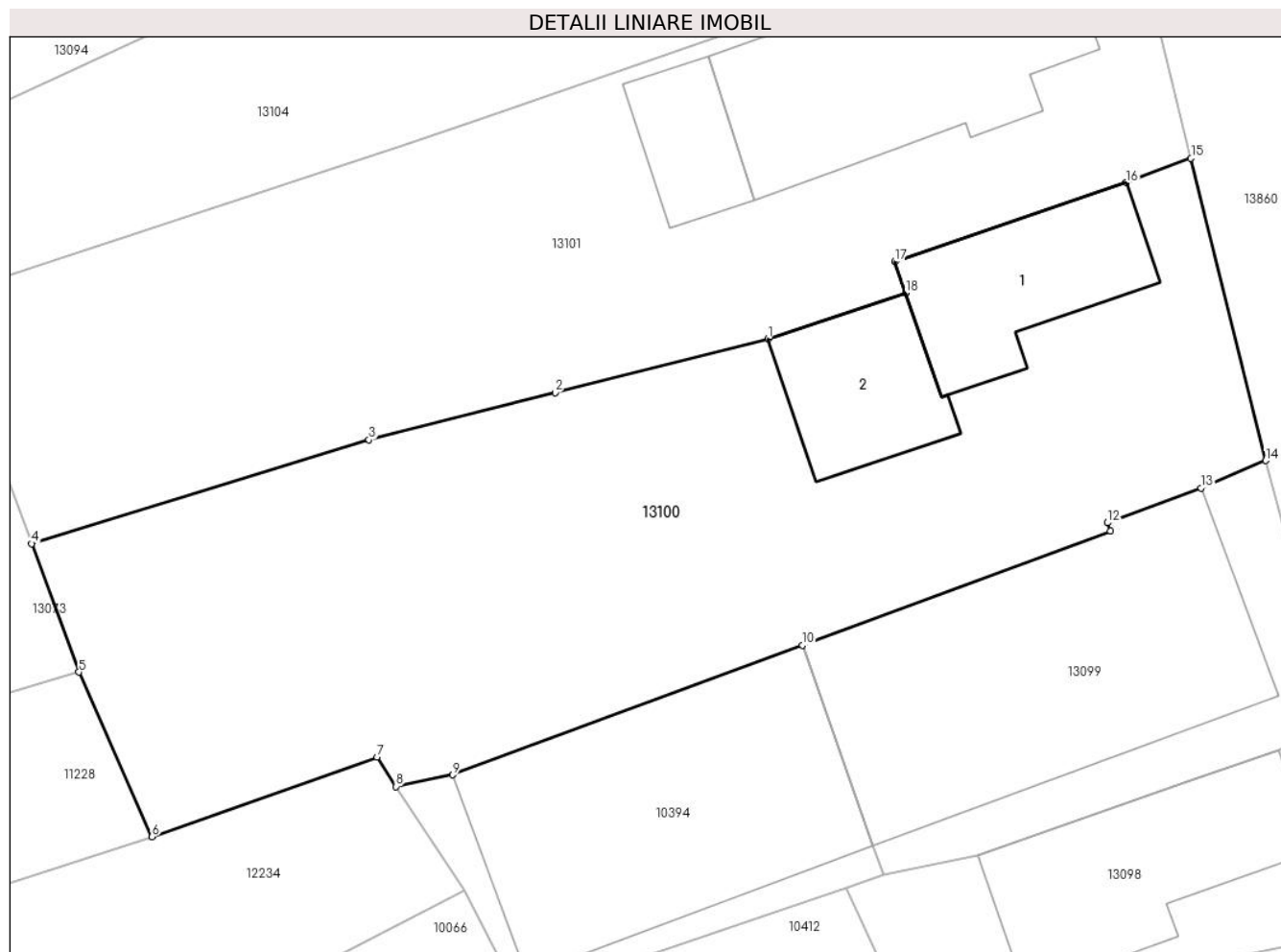
Inscrieri privind dezmembramintele dreptului de proprietate, drepturi reale de garanție și sarcini	Referințe
NU SUNT	

## Anexa Nr. 1 La Partea I

## Teren

Nr cadastral	Suprafața (mp)*	Observații / Referințe
	Din acte: 966 Masurata: 848	

\* Suprafața este determinată în planul de proiecție Stereo 70.



## Date referitoare la teren

Crt	Categorie folosință	Intra vilan	Suprafața (mp)	Tarla	Parcelă	Nr. topo	Observații / Referințe
1	curți constructii	DA	848	37	2130,2131	-	DIFERENTA DE SUPRAFATA DE 214 MP ,SE REGASESTE LA ID 10394 (IE 25308)

## Date referitoare la construcții

Crt	Număr	Destinație construcție	Supraf. (mp)	Situație juridică	Observații / Referințe
A1.1		construcții de locuințe	65	Cu acte	Nr. niveluri:1; S. construita la sol:65 mp; S. construita desfasurata:65 mp; Constructie de locuit, regim inaltime P
A1.2		construcții anexa	49	Cu acte	Nr. niveluri:1; S. construita la sol:49 mp; S. construita desfasurata:49 mp; Constructie anexa, regim inaltime P

## Lungime Segmente

1) Valorile lungimilor segmentelor sunt obținute din proiecție în plan.

Punct început	X / Y	Punct sfârșit	X / Y	Lungime segment (** (m)
1	575.843,382 379.885,433	2	575.833,333 379.882,892	10.365

Punct început	X / Y	Punct sfârșit	X / Y	Lungime segment (** (m)
2	575.833,333 379.882,892	3	575.824,551 379.880,672	9.058
3	575.824,551 379.880,672	4	575.808,636 379.875,77	16.653
4	575.808,636 379.875,77	5	575.810,869 379.869,71	6.458
5	575.810,869 379.869,71	6	575.814,31 379.861,94	8.498
6	575.814,31 379.861,94	7	575.824,93 379.865,69	11.263
7	575.824,93 379.865,69	8	575.825,832 379.864,313	1.646
8	575.825,832 379.864,313	9	575.828,502 379.864,859	2.725
9	575.828,502 379.864,859	10	575.845,008 379.870,983	17.605
10	575.845,008 379.870,983	11	575.859,537 379.876,374	15.497
11	575.859,537 379.876,374	12	575.859,396 379.876,755	0.406
12	575.859,396 379.876,755	13	575.863,818 379.878,396	4.717
13	575.863,818 379.878,396	14	575.866,864 379.879,69	3.309
14	575.866,864 379.879,69	15	575.863,337 379.893,949	14.689
15	575.863,337 379.893,949	16	575.860,28 379.892,806	3.264
16	575.860,28 379.892,806	17	575.849,365 379.889,071	11.536
17	575.849,365 379.889,071	18	575.849,867 379.887,598	1.556
18	575.849,867 379.887,598	1	575.843,382 379.885,433	6.837

\*\* Lungimile segmentelor sunt determinate în planul de proiecție Stereo 70 și sunt rotunjite la 1 milimetru.

\*\*\* Distanța dintre puncte este formată din segmente cumulate ce sunt mai mici decât valoarea 1 milimetru.



**DATE DESPRE IMOBILUL NR. 13101**

Oficiul de Cadastru și Publicitate Imobiliară PRAHOVA  
Biroul de Cadastru și Publicitate Imobiliară Ploiești

**A. Partea I. Descrierea imobilului**

TEREN Intravilan

Adresa: Loc. Strejnicu, Str Liliacului, Nr. 13, Jud. Prahova

Nr. Crt	Nr cadastral Nr. topografic	Suprafața* (mp)	Observații / Referințe
A1		763	Sector cadastral:34 Teren imprejmuit;

**B. Partea II. Proprietari și acte**

Inscrieri privitoare la dreptul de proprietate și alte drepturi reale		Referințe
/		
Act Normativ nr. 7, din 13/03/1996 emis de PARLAMENTUL ROMÂNIEI;		
B1	Inscrierea posesiei, drept de PROPRIETATE, dobandit prin Lege, cota actuala 1/1, cota initiala 1/1 1) NEIDENTIFICAT NEIDENTIFICAT	A1
B2	Se noteaza mentiunea proprietar neidentificat.	A1

**C. Partea III. SARCINI .**

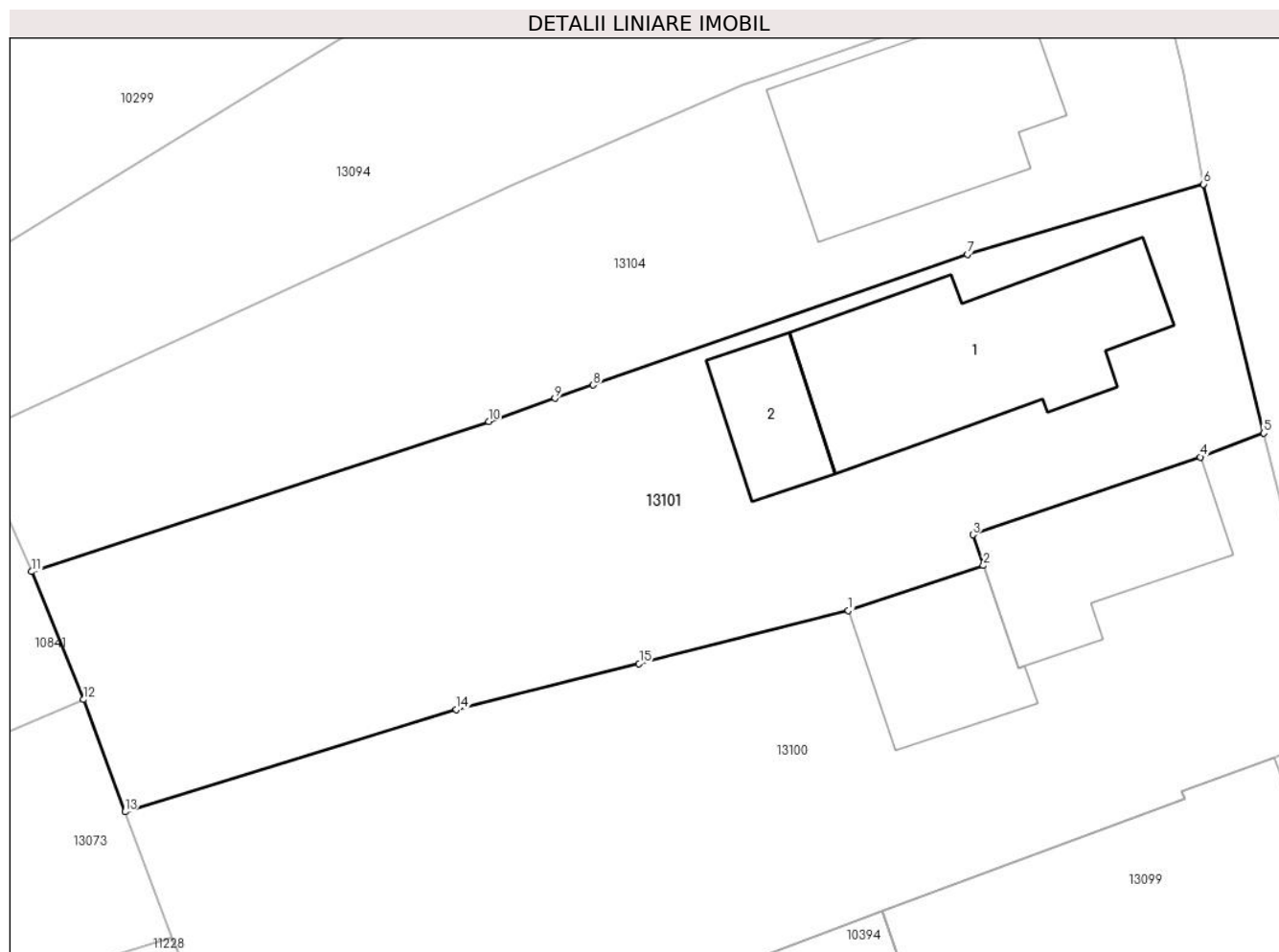
Inscrieri privind dezmembramintele dreptului de proprietate, drepturi reale de garanție și sarcini	Referințe
NU SUNT	

## Anexa Nr. 1 La Partea I

## Teren

Nr cadastral	Suprafața (mp)*	Observații / Referințe
	763	

\* Suprafața este determinată în planul de proiecție Stereo 70.



## Date referitoare la teren

Crt	Categorie folosință	Intravilan	Suprafața (mp)	Tarla	Parcelă	Nr. topo	Observații / Referințe
1	curți construcții	DA	433	37	2132,2133	-	
2	arabil	DA	330	37	2132,2133	-	

## Date referitoare la construcții

Crt	Număr	Destinație construcție	Supraf. (mp)	Situație juridică	Observații / Referințe
A1.1		construcții de locuințe	110	Fara acte	Nr. niveluri:1; S. construita la sol:110 mp; S. construita desfasurata:110 mp; Constructie de locuit, regim inaltime P
A1.2		construcții anexa	30	Fara acte	Nr. niveluri:1; S. construita la sol:30 mp; S. construita desfasurata:30 mp; Constructie anexa, regim inaltime P

## Lungime Segmente

1) Valorile lungimilor segmentelor sunt obținute din proiecție în plan.

Punct început	X / Y	Punct sfârșit	X / Y	Lungime segment (** (m)
1	575.843,382 379.885,433	2	575.849,867 379.887,598	6.837

Punct început	X / Y	Punct sfârșit	X / Y	Lungime segment (** (m)
2	575.849,867 379.887,598	3	575.849,365 379.889,071	1.556
3	575.849,365 379.889,071	4	575.860,28 379.892,806	11.536
4	575.860,28 379.892,806	5	575.863,337 379.893,949	3.264
5	575.863,337 379.893,949	6	575.860,449 379.905,901	12.296
6	575.860,449 379.905,901	7	575.849,098 379.902,532	11.84
7	575.849,098 379.902,532	8	575.831,124 379.896,259	19.037
8	575.831,124 379.896,259	9	575.829,296 379.895,62	1.936
9	575.829,296 379.895,62	10	575.826,115 379.894,51	3.369
10	575.826,115 379.894,51	11	575.804,145 379.887,301	23.123
11	575.804,145 379.887,301	12	575.806,649 379.881,16	6.632
12	575.806,649 379.881,16	13	575.808,636 379.875,77	5.745
13	575.808,636 379.875,77	14	575.824,551 379.880,672	16.653
14	575.824,551 379.880,672	15	575.833,333 379.882,892	9.058
15	575.833,333 379.882,892	1	575.843,382 379.885,433	10.365

\*\* Lungimile segmentelor sunt determinate în planul de proiecție Stereo 70 și sunt rotunjite la 1 milimetru.

\*\*\* Distanța dintre puncte este formată din segmente cumulate ce sunt mai mici decât valoarea 1 milimetru.





**DATE DESPRE IMOBILUL NR. 13102**

Oficiul de Cadastru și Publicitate Imobiliară PRAHOVA  
Biroul de Cadastru și Publicitate Imobiliară Ploiești

**A. Partea I. Descrierea imobilului**

TEREN Intravilan

Nr. CF vechi:920(e:920)

Nr. cadastral vechi:1368

Adresa: Loc. Strejnicu, Str Leului, Nr. 25, Jud. Prahova

Nr. Crt	Nr cadastral Nr. topografic	Suprafața* (mp)	Observații / Referințe
A1	22355	Din acte: 1.237 Masurata: 1.227	Sector cadastral:33 Teren imprejmuit;

**Construcții**

Crt	Nr cadastral Nr. topografic	Adresa	Observații / Referințe
A1.1		Loc. Strejnicu, Str Leului, Nr. 25, Jud. Prahova	Nr. niveluri:1; S. construita la sol:410 mp; S. construita desfasurata:410 mp; Constructie de locuit, regim inaltime P
A1.2		Loc. Strejnicu, Str Leului, Nr. 25, Jud. Prahova	Nr. niveluri:1; S. construita la sol:17 mp; S. construita desfasurata:17 mp; Constructie anexa, regim inaltime P
A1.3		Loc. Strejnicu, Str Leului, Nr. 25, Jud. Prahova	Nr. niveluri:1; S. construita la sol:104 mp; S. construita desfasurata:104 mp; Constructie anexa, regim inaltime P

**B. Partea II. Proprietari și acte**

Inscrieri privitoare la dreptul de proprietate și alte drepturi reale	Referințe
<b>70417 / 17/10/2008</b>	
Act Notarial nr. 4304, din 16/10/2008 emis de NP NECULAE A;	
B4	Intabulare, drept de PROPRIETATE cumparare ca bun comun, dobandit prin Conventie, cota actuala 1/1, cota initiala 1/1 1) SANDU ION 2) SANDU ELENA
/	
Act Administrativ nr. 19390, din 26/11/2024 emis de PRIMARIA COMUNEI TARGSORU VECHI;	
B5	Intabulare, drept de PROPRIETATE, dobandit prin Lege, cota actuala 1/1, cota initiala 1/1 1) SANDU ION 2) SANDU ELENA

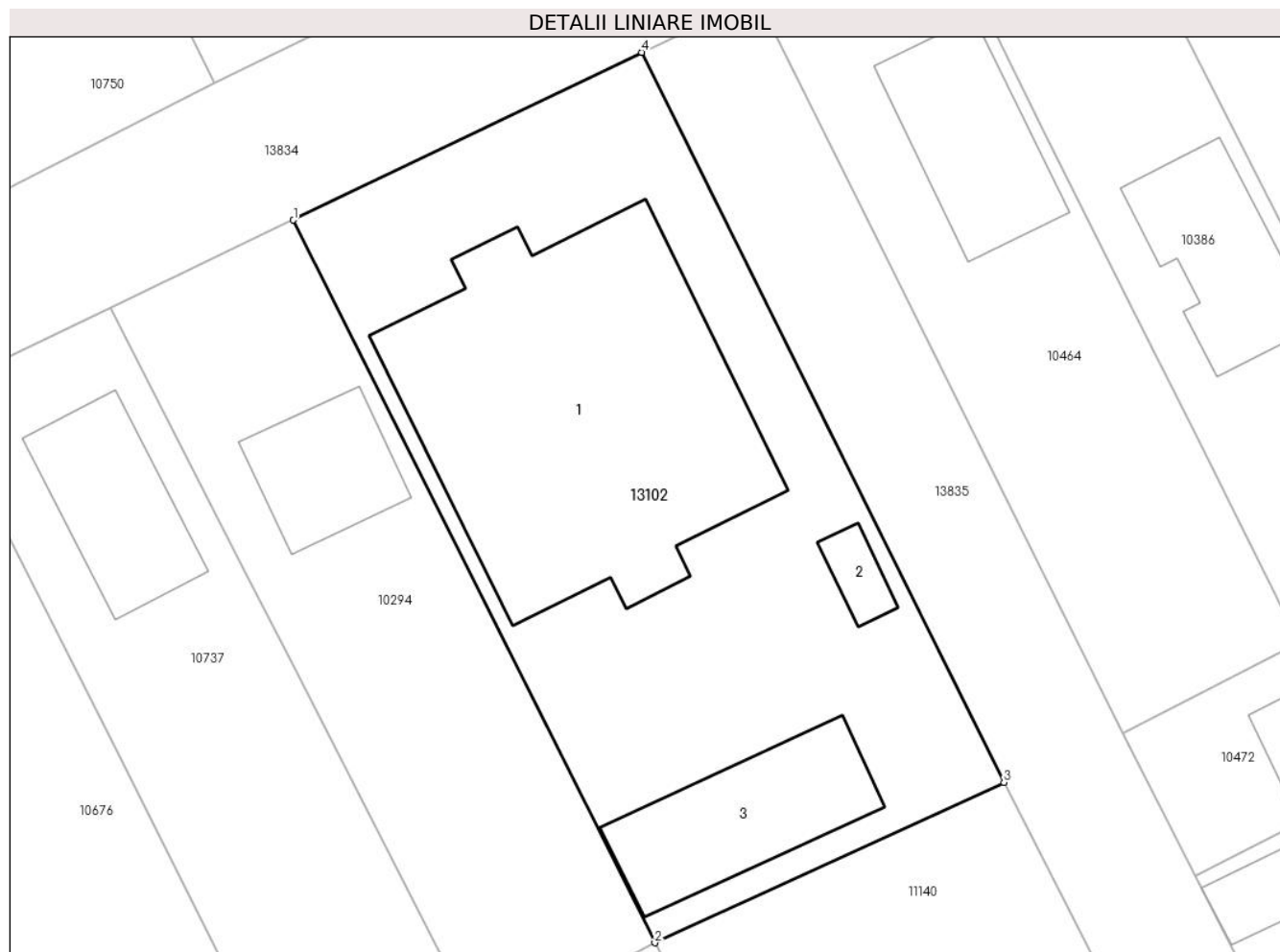
**C. Partea III. SARCINI .**

Inscrieri privind dezmembramintele dreptului de proprietate, drepturi reale de garanție și sarcini	Referințe
NU SUNT	

**Anexa Nr. 1 La Partea I****Teren**

Nr cadastral	Suprafața (mp)*	Observații / Referințe
22355	Din acte: 1.237 Masurata: 1.227	

\* Suprafața este determinată în planul de proiecție Stereo 70.

**Date referitoare la teren**

Crt	Categorie folosință	Intra vilan	Suprafața (mp)	Tarla	Parcelă	Nr. topo	Observații / Referințe
1	curți constructii	DA	1.227	48	2887	-	

**Date referitoare la construcții**

Crt	Număr	Destinație construcție	Supraf. (mp)	Situație juridică	Observații / Referințe
A1.1		construcții de locuințe	410	Cu acte	Nr. niveluri:1; S. construita la sol:410 mp; S. construita desfasurata:410 mp; Constructie de locuit, regim inaltime P
A1.2		construcții anexa	17	Cu acte	Nr. niveluri:1; S. construita la sol:17 mp; S. construita desfasurata:17 mp; Constructie anexa, regim inaltime P
A1.3		construcții anexa	104	Cu acte	Nr. niveluri:1; S. construita la sol:104 mp; S. construita desfasurata:104 mp; Constructie anexa, regim inaltime P

**Lungime Segmente**

1) Valorile lungimilor segmentelor sunt obținute din proiecție în plan.

Punct început	X / Y	Punct sfârșit	X / Y	Lungime segment (** (m)
---------------	-------	---------------	-------	-------------------------

Punct început	X / Y	Punct sfârșit	X / Y	Lungime segment (** (m)
1	575.675,14 379.417,26	2	575.697,786 379.371,982	50.625
2	575.697,786 379.371,982	3	575.719,664 379.382,035	24.077
3	575.719,664 379.382,035	4	575.696,964 379.427,768	51.057
4	575.696,964 379.427,768	1	575.675,14 379.417,26	24.222

\*\* Lungimile segmentelor sunt determinate în planul de proiecție Stereo 70 și sunt rotunjite la 1 milimetru.

\*\*\* Distanța dintre puncte este formată din segmente cumulate ce sunt mai mici decât valoarea 1 milimetru.



**DATE DESPRE IMOBILUL NR. 13104**

Oficiul de Cadastru și Publicitate Imobiliară PRAHOVA  
Biroul de Cadastru și Publicitate Imobiliară Ploiești

**A. Partea I. Descrierea imobilului**

TEREN Intravilan

Adresa: Loc. Strejnicu, Str Liliacului, Nr. 15, Jud. Prahova

Nr. Crt	Nr cadastral Nr. topografic	Suprafața* (mp)	Observații / Referințe
A1		607	Sector cadastral:34 Teren imprejmuit;

**Construcții**

Crt	Nr cadastral Nr. topografic	Adresa	Observații / Referințe
A1.1		Loc. Strejnicu, Str Liliacului, Nr. 15, Jud. Prahova	Nr. niveluri:2; S. construita la sol:98 mp; S. construita desfasurata:196 mp; Constructie de locuit, regim inaltime P+1

**B. Partea II. Proprietari și acte**

Inscrieri privitoare la dreptul de proprietate și alte drepturi reale		Referințe
/		
Act Normativ nr. 7, din 13/03/1996 emis de PARLAMENTUL ROMÂNIEI;		
B1	Inscrierea posesiei, drept de PROPRIETATE, dobandit prin Lege, cota actuala 1/1, cota initiala 1/1 1) NEIDENTIFICAT NEIDENTIFICAT	A1, A1.1
B2	Se noteaza mentiunea proprietar neidentificat.	A1, A1.1

**C. Partea III. SARCINI .**

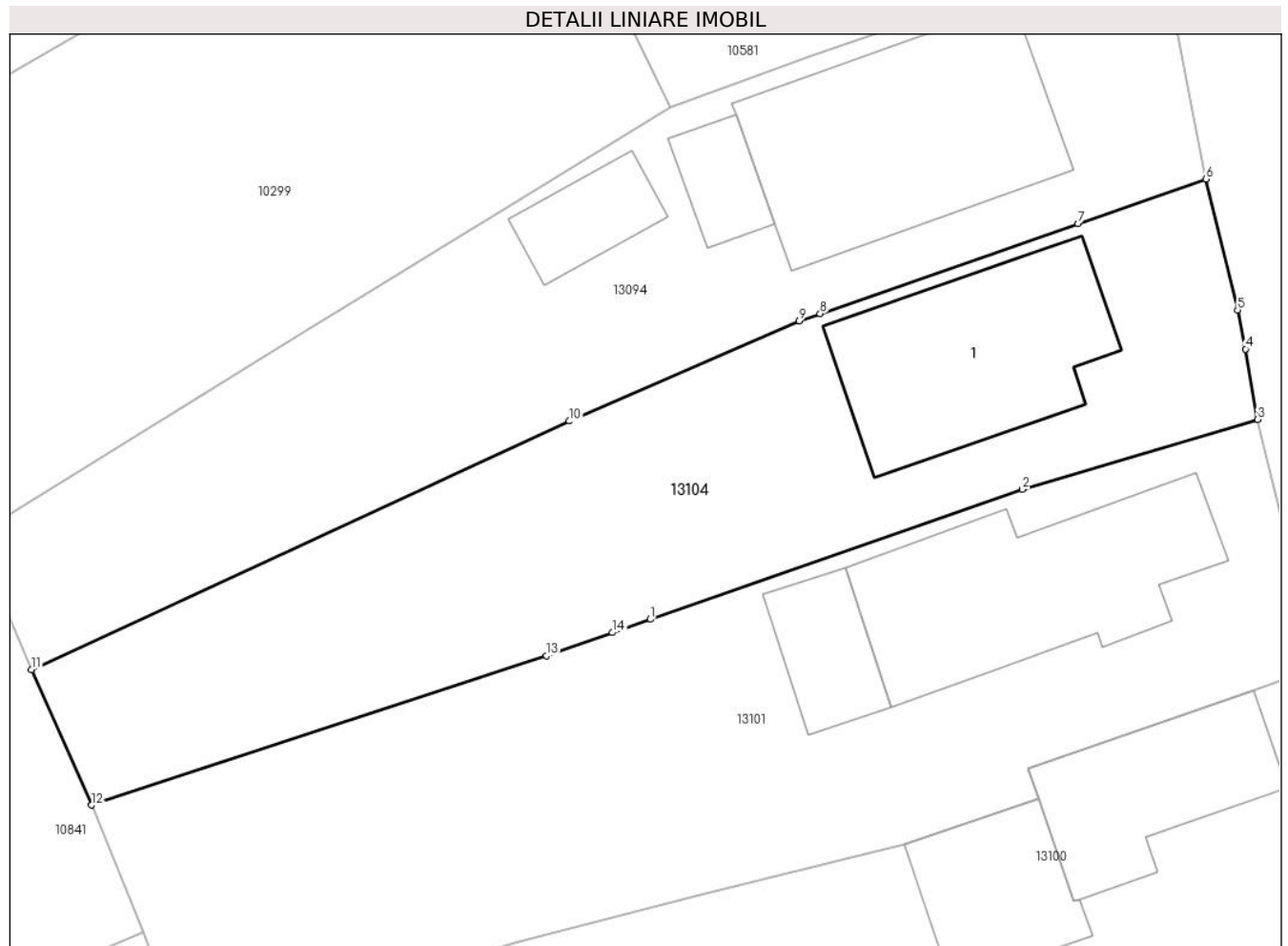
Inscrieri privind dezmembramintele dreptului de proprietate, drepturi reale de garanție și sarcini	Referințe
NU SUNT	

## Anexa Nr. 1 La Partea I

## Teren

Nr cadastral	Suprafața (mp)*	Observații / Referințe
	607	

\* Suprafața este determinată în planul de proiecție Stereo 70.



## Date referitoare la teren

Crt	Categorie folosință	Intravilan	Suprafața (mp)	Tarla	Parcelă	Nr. topo	Observații / Referințe
1	curți constructii	DA	357	37	2140	-	
2	arabil	DA	250	37	2140	-	

## Date referitoare la construcții

Crt	Număr	Destinație construcție	Supraf. (mp)	Situație juridică	Observații / Referințe
A1.1		construcții de locuințe	98	Cu acte	Nr. niveluri:2; S. construita la sol:98 mp; S. construita desfasurata:196 mp; Construcție de locuit, regim inaltime P+1

## Lungime Segmente

1) Valorile lungimilor segmentelor sunt obținute din proiecție în plan.

Punct început	X / Y	Punct sfârșit	X / Y	Lungime segment (** (m)
1	575.831,124 379.896,259	2	575.849,098 379.902,532	19.037
2	575.849,098 379.902,532	3	575.860,449 379.905,901	11.84

Punct început	X / Y	Punct sfârșit	X / Y	Lungime segment (** (m)
3	575.860,449 379.905,901	4	575.859,869 379.909,296	3.444
4	575.859,869 379.909,296	5	575.859,481 379.911,18	1.924
5	575.859,481 379.911,18	6	575.857,947 379.917,494	6.498
6	575.857,947 379.917,494	7	575.851,778 379.915,346	6.532
7	575.851,778 379.915,346	8	575.839,321 379.911,007	13.191
8	575.839,321 379.911,007	9	575.838,309 379.910,654	1.072
9	575.838,309 379.910,654	10	575.827,218 379.905,821	12.098
10	575.827,218 379.905,821	11	575.801,24 379.893,827	28.613
11	575.801,24 379.893,827	12	575.804,145 379.887,301	7.143
12	575.804,145 379.887,301	13	575.826,115 379.894,51	23.123
13	575.826,115 379.894,51	14	575.829,296 379.895,62	3.369
14	575.829,296 379.895,62	1	575.831,124 379.896,259	1.936

\*\* Lungimile segmentelor sunt determinate în planul de proiecție Stereo 70 și sunt rotunjite la 1 milimetru.

\*\*\* Distanța dintre puncte este formată din segmente cumulate ce sunt mai mici decât valoarea 1 milimetru.





**DATE DESPRE IMOBILUL NR. 13105**

Oficiul de Cadastru și Publicitate Imobiliară PRAHOVA  
Biroul de Cadastru și Publicitate Imobiliară Ploiești

**A. Partea I. Descrierea imobilului**

TEREN Intravilan

Adresa: Loc. Strejnicu, Str Leului, Nr. 43, Jud. Prahova

Nr. Crt	Nr cadastral Nr. topografic	Suprafața* (mp)	Observații / Referințe
A1		Din acte: 1.126 Masurata: 1.232	Sector cadastral:33 Teren imprejmuit;

**Construcții**

Crt	Nr cadastral Nr. topografic	Adresa	Observații / Referințe
A1.1		Loc. Strejnicu, Str Leului, Nr. 43, Jud. Prahova	Nr. niveluri:1; S. construita la sol:71 mp; S. construita desfasurata:71 mp; Constructie de locuit, regim inaltime P

**B. Partea II. Proprietari și acte**

Inscrieri privitoare la dreptul de proprietate și alte drepturi reale		Referințe
/		
Act Administrativ nr. 119604, din 19/09/2005 emis de CJSDPAT PRAHOVA;		
B1	Intabulare, drept de PROPRIETATE, dobandit prin Reconstituire, cota actuala 1/1, cota initiala 1/1 1) MANTA D GHEORGHE 2) MANTA D NICOLAE 3) MANTA D DUMITRU 4) MARGARIT D ELENA	A1
Act Administrativ nr. 19390, din 26/11/2024 emis de PRIMARIA COMUNEI TARGSORU VECHI;		
B2	Intabulare, drept de PROPRIETATE, dobandit prin Lege, cota actuala 1/1, cota initiala 1/1 1) MANTA D GHEORGHE 2) MANTA D NICOLAE 3) MANTA D DUMITRU 4) MARGARIT D ELENA	A1.1

**C. Partea III. SARCINI .**

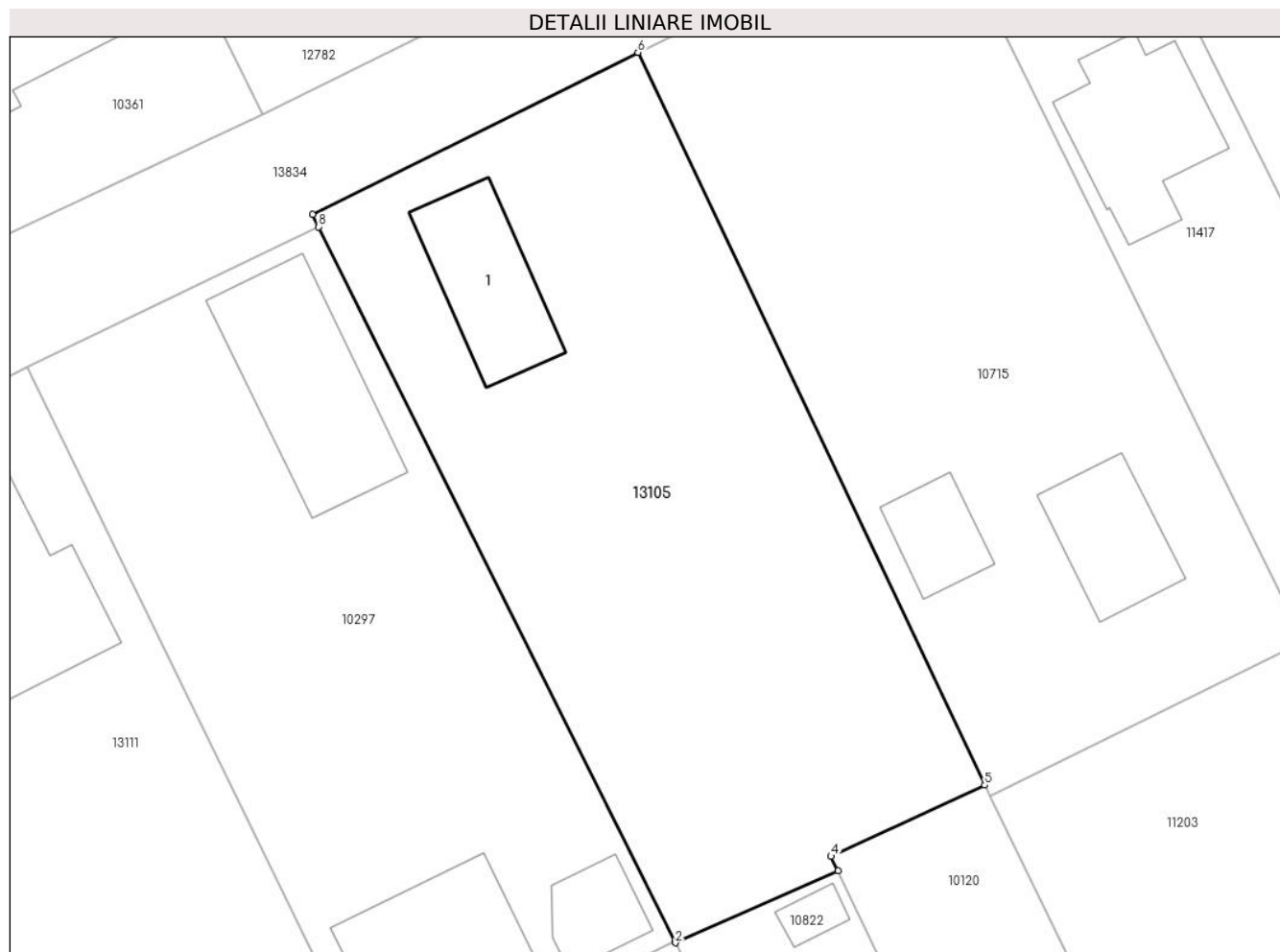
Inscrieri privind dezmembramintele dreptului de proprietate, drepturi reale de garanție și sarcini	Referințe
NU SUNT	

## Anexa Nr. 1 La Partea I

## Teren

Nr cadastral	Suprafața (mp)*	Observații / Referințe
	Din acte: 1.126 Masurata: 1.232	

\* Suprafața este determinată în planul de proiecție Stereo 70.



## Date referitoare la teren

Crt	Categorie folosință	Intravilan	Suprafața (mp)	Tarla	Parcelă	Nr. topo	Observații / Referințe
1	curți constructii	DA	1.232	48	2874	-	

## Date referitoare la construcții

Crt	Număr	Destinație construcție	Supraf. (mp)	Situație juridică	Observații / Referințe
A1.1		construcții de locuințe	71	Cu acte	Nr. niveluri:1; S. construita la sol:71 mp; S. construita desfasurata:71 mp; Construcție de locuit, regim inaltime P

## Lungime Segmente

1) Valorile lungimilor segmentelor sunt obținute din proiecție în plan.

Punct început	X / Y	Punct sfârșit	X / Y	Lungime segment (** (m)
1	575.574,697 379.310,837	2	575.574,745 379.310,737	0.111
2	575.574,745 379.310,737	3	575.585,355 379.315,445	11.608
3	575.585,355 379.315,445	4	575.584,911 379.316,374	1.03

Punct început	X / Y	Punct sfârșit	X / Y	Lungime segment (** (m)
4	575.584,911 379.316,374	5	575.594,944 379.321,032	11.062
5	575.594,944 379.321,032	6	575.572,3 379.368,876	52.932
6	575.572,3 379.368,876	7	575.551,054 379.358,288	23.738
7	575.551,054 379.358,288	8	575.551,434 379.357,483	0.89
8	575.551,434 379.357,483	1	575.574,697 379.310,837	52.125

\*\* Lungimile segmentelor sunt determinate în planul de proiecție Stereo 70 și sunt rotunjite la 1 milimetru.

\*\*\* Distanța dintre puncte este formată din segmente cumulate ce sunt mai mici decât valoarea 1 milimetru.



**DATE DESPRE IMOBILUL NR. 13106**

Oficiul de Cadastru și Publicitate Imobiliară PRAHOVA  
Biroul de Cadastru și Publicitate Imobiliară Ploiești

**A. Partea I. Descrierea imobilului**

TEREN Intravilan

Adresa: Loc. Strejnicu, Str Macului, Nr. 10, Jud. Prahova

Nr. Crt	Nr cadastral Nr. topografic	Suprafața* (mp)	Observații / Referințe
A1		677	Sector cadastral:34 Teren imprejmuit;

**B. Partea II. Proprietari și acte**

Inscrieri privitoare la dreptul de proprietate și alte drepturi reale		Referințe
/		
Act Normativ nr. 7, din 13/03/1996 emis de PARLAMENTUL ROMÂNIEI;		
B1	Inscrierea posesiei, drept de PROPRIETATE, dobandit prin Lege, cota actuala 1/1, cota initiala 1/1 1) NEIDENTIFICAT NEIDENTIFICAT	A1
B2	Se noteaza mentiunea proprietar neidentificat.	A1

**C. Partea III. SARCINI .**

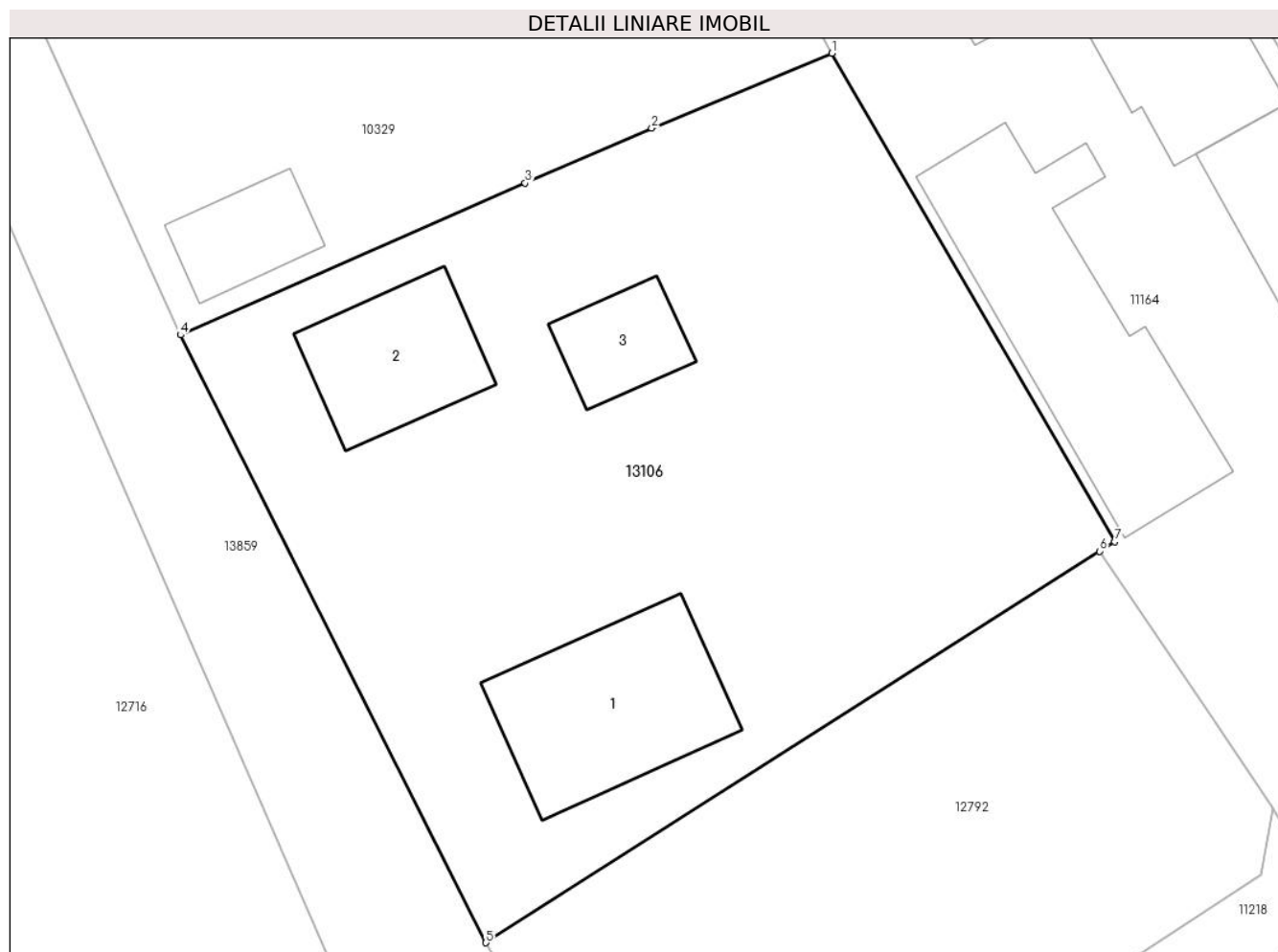
Inscrieri privind dezmembramintele dreptului de proprietate, drepturi reale de garanție și sarcini	Referințe
NU SUNT	

## Anexa Nr. 1 La Partea I

## Teren

Nr cadastral	Suprafața (mp)*	Observații / Referințe
	677	

\* Suprafața este determinată în planul de proiecție Stereo 70.



## Date referitoare la teren

Crt	Categorie folosință	Intravilan	Suprafața (mp)	Tarla	Parcelă	Nr. topo	Observații / Referințe
1	curți constructii	DA	677	44	2725	-	

## Date referitoare la construcții

Crt	Număr	Destinație construcție	Supraf. (mp)	Situație juridică	Observații / Referințe
A1.1		construcții de locuințe	49	Fara acte	Nr. niveluri:1; S. construita la sol:49 mp; S. construita desfasurata:49 mp; Constructie de locuit, regim inaltime P
A1.2		construcții anexa	32	Fara acte	Nr. niveluri:1; S. construita la sol:32 mp; S. construita desfasurata:32 mp; Constructie anexa, regim inaltime P
A1.3		construcții anexa	17	Fara acte	Nr. niveluri:1; S. construita la sol:17 mp; S. construita desfasurata:17 mp; Constructie anexa, regim inaltime P

## Lungime Segmente

1) Valorile lungimilor segmentelor sunt obținute din proiecție în plan.

Punct început	X / Y	Punct sfârșit	X / Y	Lungime segment (** (m)
1	575.917,44 379.820,09	2	575.910,464 379.817,197	7.552

Punct început	X / Y	Punct sfârșit	X / Y	Lungime segment (** (m)
2	575.910,464 379.817,197	3	575.905,57 379.815,074	5.335
3	575.905,57 379.815,074	4	575.892,24 379.809,2	14.567
4	575.892,24 379.809,2	5	575.904,055 379.785,706	26.298
5	575.904,055 379.785,706	6	575.927,796 379.800,841	28.155
6	575.927,796 379.800,841	7	575.928,38 379.801,213	0.692
7	575.928,38 379.801,213	1	575.917,44 379.820,09	21.818

\*\* Lungimile segmentelor sunt determinate în planul de proiecție Stereo 70 și sunt rotunjite la 1 milimetru.

\*\*\* Distanța dintre puncte este formată din segmente cumulate ce sunt mai mici decât valoarea 1 milimetru.





**DATE DESPRE IMOBILUL NR. 13107**

Oficiul de Cadastru și Publicitate Imobiliară PRAHOVA  
Biroul de Cadastru și Publicitate Imobiliară Ploiești

**A. Partea I. Descrierea imobilului**

TEREN Intravilan

Adresa: Loc. Strejnicu, Str Macului, Nr. 2, Jud. Prahova

Nr. Crt	Nr cadastral Nr. topografic	Suprafața* (mp)	Observații / Referințe
A1		Din acte: 660 Masurata: 649	Sector cadastral:34 Teren imprejmuit;

**Construcții**

Crt	Nr cadastral Nr. topografic	Adresa	Observații / Referințe
A1.1		Loc. Strejnicu, Str Macului, Nr. 2, Jud. Prahova	Nr. niveluri:1; S. construita la sol:117 mp; S. construita desfasurata:117 mp; Constructie de locuit, regim inaltime P
A1.2		Loc. Strejnicu, Str Macului, Nr. 2, Jud. Prahova	Nr. niveluri:1; S. construita la sol:55 mp; S. construita desfasurata:55 mp; Constructie anexa, regim inaltime P

**B. Partea II. Proprietari și acte**

Inscrieri privitoare la dreptul de proprietate și alte drepturi reale		Referințe
/		
Act Administrativ nr. 40833, din 16/06/1997 emis de CJSDPAT PRAHOVA;		
B1	Intabulare, drept de PROPRIETATE, dobandit prin Reconstituire, cota actuala 1/1, cota initiala 1/1 1) STĂNESCU AUREL	A1
Act Administrativ nr. 19390, din 26/11/2024 emis de PRIMARIA COMUNEI TARGSORU VECHI;		
B2	Intabulare, drept de PROPRIETATE, dobandit prin Lege, cota actuala 1/1, cota initiala 1/1 1) STĂNESCU AUREL	A1.1, A1.2

**C. Partea III. SARCINI .**

Inscrieri privind dezmembramintele dreptului de proprietate, drepturi reale de garanție și sarcini	Referințe
NU SUNT	

**Anexa Nr. 1 La Partea I****Teren**

Nr cadastral	Suprafața (mp)*	Observații / Referințe
	Din acte: 660 Masurata: 649	

\* Suprafața este determinată în planul de proiecție Stereo 70.

**Date referitoare la teren**

Crt	Categorie folosință	Intra vilan	Suprafața (mp)	Tarla	Parcelă	Nr. topo	Observații / Referințe
1	curți constructii	DA	649	44	2733,2734	-	

**Date referitoare la construcții**

Crt	Număr	Destinație construcție	Supraf. (mp)	Situație juridică	Observații / Referințe
A1.1		construcții de locuințe	117	Cu acte	Nr. niveluri:1; S. construita la sol:117 mp; S. construita desfasurata:117 mp; Constructie de locuit, regim inaltime P
A1.2		construcții anexa	55	Cu acte	Nr. niveluri:1; S. construita la sol:55 mp; S. construita desfasurata:55 mp; Constructie anexa, regim inaltime P

**Lungime Segmente**

1) Valorile lungimilor segmentelor sunt obținute din proiecție în plan.

Punct început	X / Y	Punct sfârșit	X / Y	Lungime segment (** (m)
1	575.937,235 379.730,99	2	575.935,635 379.730,217	1.777
2	575.935,635 379.730,217	3	575.946,426 379.710,826	22.191

Punct început	X / Y	Punct sfârșit	X / Y	Lungime segment (** (m)
3	575.946,426 379.710,826	4	575.957,797 379.717,103	12.988
4	575.957,797 379.717,103	5	575.972,798 379.724,102	16.553
5	575.972,798 379.724,102	6	575.964,008 379.739,822	18.011
6	575.964,008 379.739,822	7	575.961,892 379.743,606	4.335
7	575.961,892 379.743,606	8	575.947,839 379.736,455	15.768
8	575.947,839 379.736,455	1	575.937,235 379.730,99	11.929

\*\* Lungimile segmentelor sunt determinate în planul de proiecție Stereo 70 și sunt rotunjite la 1 milimetru.

\*\*\* Distanța dintre puncte este formată din segmente cumulate ce sunt mai mici decât valoarea 1 milimetru.



**DATE DESPRE IMOBILUL NR. 13108**

Oficiul de Cadastru și Publicitate Imobiliară PRAHOVA  
Biroul de Cadastru și Publicitate Imobiliară Ploiești

**A. Partea I. Descrierea imobilului**

TEREN Intravilan

Nr. CF vechi:806(e:806)

Nr. cadastral vechi:1210

Adresa: Loc. Strejnicu, Str Florilor, Nr. 7, Jud. Prahova

Nr. Crt	Nr cadastral Nr. topografic	Suprafața* (mp)	Observații / Referințe
A1	26235	Din acte: 724 Masurata: 701	Sector cadastral:34 Teren imprejmuit;

**Construcții**

Crt	Nr cadastral Nr. topografic	Adresa	Observații / Referințe
A1.1		Loc. Strejnicu, Str Florilor, Nr. 7, Jud. Prahova	Nr. niveluri:3; S. construita la sol:118 mp; S. construita desfasurata:232 mp; C1 - locuinta (Sp+P+E) cu parter compus din 11 incaperi cu Su=97,81 mp, etaj compus din 6 incaperi cu Su=63,94 mp, beci cu Su=31,49 mp

**B. Partea II. Proprietari și acte**

Inscrieri privitoare la dreptul de proprietate și alte drepturi reale		Referințe
<b>68127 / 26/11/2007</b>		
Act Notarial nr. 1523, din 23/11/2007 emis de NP BARBU FLOAREA;		
B3	Intabulare, drept de PROPRIETATEcumparare ca bun comun, dobandit prin Conventie, cota actuala 1/2, cota initiala 1/4 1) ZANFIR VASILICA CORNELIA	A1
<b>112241 / 14/07/2023</b>		
Act Administrativ nr. 11143, din 25/04/2005 emis de OCPI PRAHOVA;		
B4	se indreapta eroarea materiala strecurata in cuprinsul prezentei carti funciare in sensul ca in baza contractului de vanzare cumparare aut. sub nr. 820/23.04.2005 de NP BARBU FLOAREA, ZANFIR GHEORGHE si ZANFIR VASILICA CORNELIA dobandesc cota de 3/4 din teren si constructile C1 si C2	A1.1
B5	Intabulare, drept de PROPRIETATE, dobandit prin Conventie, cota actuala 1/2, cota initiala 1/1 1) ZANFIR VASILICA CORNELIA	A1.1
Act Notarial nr. 82, din 14/07/2023 emis de FRATIAN EUGEN-IULIU;		
B6	Intabulare, drept de PROPRIETATE, dobandit prin Succesiune, cota actuala 1/2, cota initiala 1/2 1) ZANFIR THEODOR	A1
B7	Intabulare, drept de PROPRIETATE, dobandit prin Succesiune, cota actuala 1/2, cota initiala 1/2 1) ZANFIR THEODOR	A1.1

**C. Partea III. SARCINI**

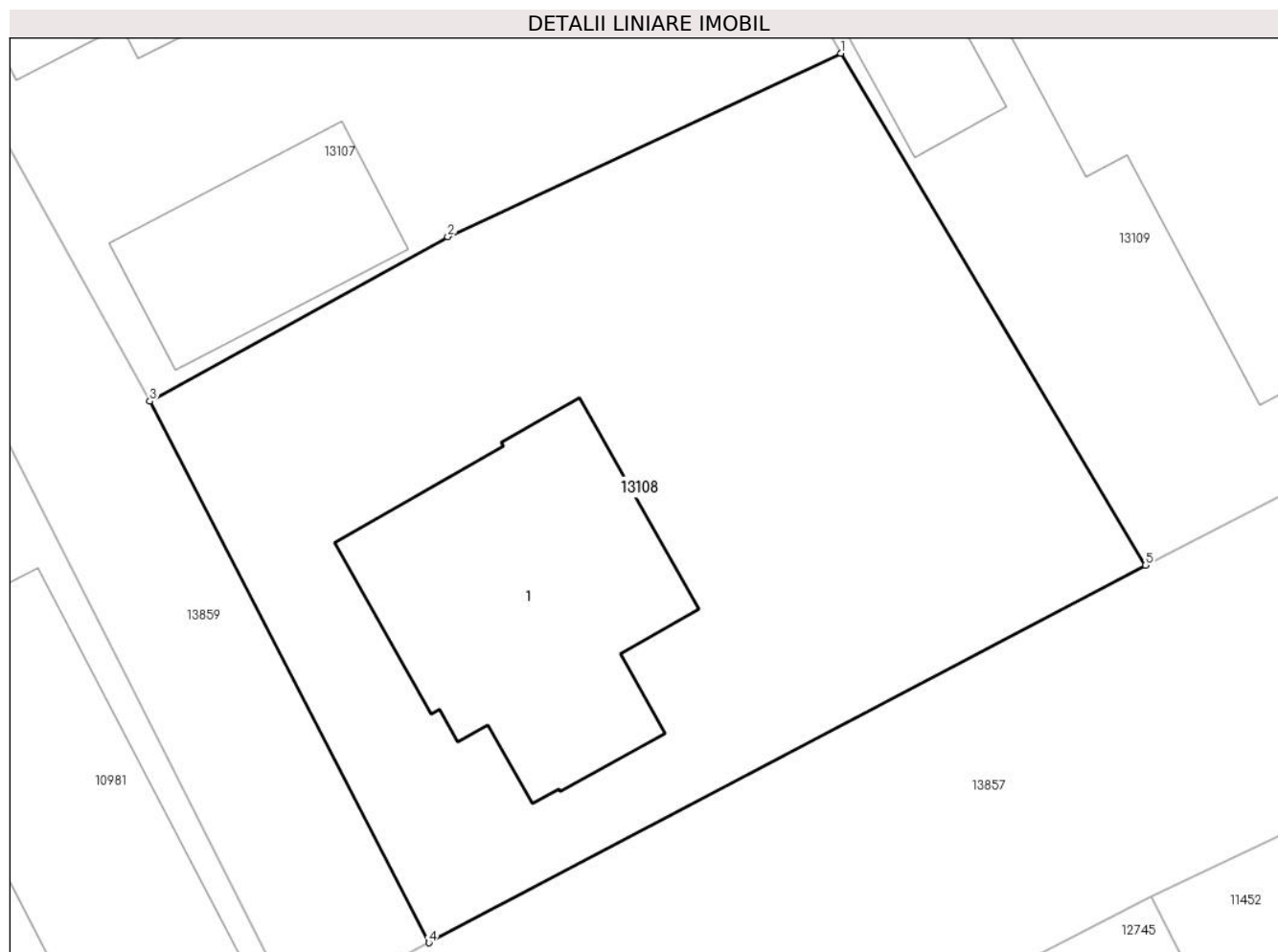
Inscrieri privind dezmembramintele dreptului de proprietate, drepturi reale de garanție și sarcini		Referințe
<b>11143 / 25/04/2005</b>		
Act Notarial nr. 820, din 23/04/2005 emis de NP BARBU FLOAREA;		
C1	Intabulare, drept de HABITATIEviagera cu notarea obligatiei de intretinere 1) ZANFIR LIDIA	A1, A1.1
<b>112241 / 14/07/2023</b>		
Act Administrativ nr. seria DP nr.372269, din 28/04/2005 emis de Consiliul Local al Municipiului Ploiesti;		
C2	se radiaza obligatia de intretinere si dreptul de habitatie inscrise sub C1.1 prin incheierea nr. 11143/2005 in favoarea lui ZANFIR GHEORGHE	A1, A1.1

## Anexa Nr. 1 La Partea I

## Teren

Nr cadastral	Suprafața (mp)*	Observații / Referințe
26235	Din acte: 724 Masurata: 701	

\* Suprafața este determinată în planul de proiecție Stereo 70.



## Date referitoare la teren

Crt	Categorie folosință	Intra vilan	Suprafața (mp)	Tarla	Parcelă	Nr. topo	Observații / Referințe
1	curți construcții	DA	701	44	Cc 2736	-	

## Date referitoare la construcții

Crt	Număr	Destinație construcție	Supraf. (mp)	Situație juridică	Observații / Referințe
A1.1		construcții de locuințe	118	Cu acte	Nr. niveluri:3; S. construita la sol:118 mp; S. construita desfasurata:232 mp; C1 - locuinta (Sp+P+E) cu parter compus din 11 incaperi cu Su=97,81 mp, etaj compus din 6 incaperi cu Su=63,94 mp, beci cu Su=31,49 mp

**Lungime Segmente**

1) Valorile lungimilor segmentelor sunt obținute din proiecție în plan.

Punct început	X / Y	Punct sfârșit	X / Y	Lungime segment (** (m)
1	575.972,798 379.724,102	2	575.957,797 379.717,103	16.553
2	575.957,797 379.717,103	3	575.946,426 379.710,826	12.988
3	575.946,426 379.710,826	4	575.957,075 379.690,169	23.24
4	575.957,075 379.690,169	5	575.984,43 379.704,568	30.913
5	575.984,43 379.704,568	1	575.972,798 379.724,102	22.735

\*\* Lungimile segmentelor sunt determinate în planul de proiecție Stereo 70 și sunt rotunjite la 1 milimetru.

\*\*\* Distanța dintre puncte este formată din segmente cumulate ce sunt mai mici decât valoarea 1 milimetru.





**DATE DESPRE IMOBILUL NR. 13109**

Oficiul de Cadastru și Publicitate Imobiliară PRAHOVA  
Biroul de Cadastru și Publicitate Imobiliară Ploiești

**A. Partea I. Descrierea imobilului**

TEREN Intravilan

Adresa: Loc. Strejnicu, Str Florilor, Nr. 9, Jud. Prahova

Nr. Crt	Nr cadastral Nr. topografic	Suprafața* (mp)	Observații / Referințe
A1		Din acte: 1.149 Masurata: 1.195	Sector cadastral:34 Teren imprejmuit;

**Construcții**

Crt	Nr cadastral Nr. topografic	Adresa	Observații / Referințe
A1.1		Loc. Strejnicu, Str Florilor, Nr. 9, Jud. Prahova	Nr. niveluri:1; S. construita la sol:153 mp; S. construita desfasurata:153 mp; Constructie de locuit, regim inaltime P
A1.2		Loc. Strejnicu, Str Florilor, Nr. 9, Jud. Prahova	Nr. niveluri:1; S. construita la sol:39 mp; S. construita desfasurata:39 mp; Constructie anexa, regim inaltime P

**B. Partea II. Proprietari și acte**

Inscrieri privitoare la dreptul de proprietate și alte drepturi reale		Referințe
/		
Act Administrativ nr. 40893, din 17/06/1997 emis de CJSDPAT PRAHOVA;		
B1	Intabulare, drept de PROPRIETATE, dobandit prin Reconstituire, cota actuala 1/1, cota initiala 1/1 1) PETRE MARIA	A1
Act Administrativ nr. 19390, din 26/11/2024 emis de PRIMARIA COMUNEI TARGSORU VECHI;		
B2	Intabulare, drept de PROPRIETATE, dobandit prin Lege, cota actuala 1/1, cota initiala 1/1 1) PETRE MARIA	A1.1, A1.2

**C. Partea III. SARCINI .**

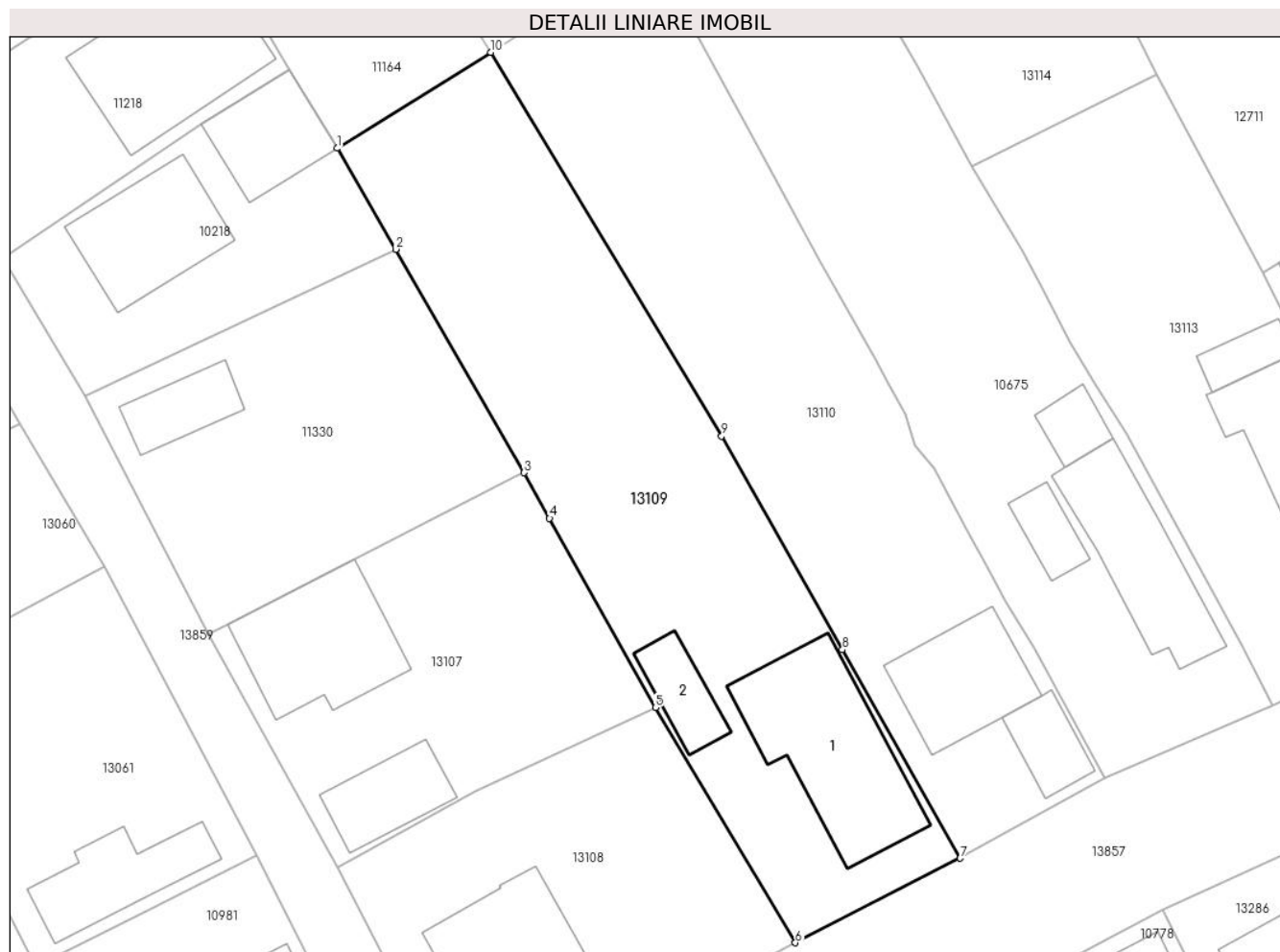
Inscrieri privind dezmembramintele dreptului de proprietate, drepturi reale de garanție și sarcini	Referințe
NU SUNT	

## Anexa Nr. 1 La Partea I

## Teren

Nr cadastral	Suprafața (mp)*	Observații / Referințe
	Din acte: 1.149 Masurata: 1.195	

\* Suprafața este determinată în planul de proiecție Stereo 70.



## Date referitoare la teren

Crt	Categorie folosință	Intra vilan	Suprafața (mp)	Tarla	Parcelă	Nr. topo	Observații / Referințe
1	curți constructii	DA	637	44	2718,2719,2 720	-	
2	vie	DA	558	44	2718,2719,2 720	-	

## Date referitoare la construcții

Crt	Număr	Destinație construcție	Supraf. (mp)	Situație juridică	Observații / Referințe
A1.1		construcții de locuințe	153	Cu acte	Nr. niveluri:1; S. construita la sol:153 mp; S. construita desfasurata:153 mp; Constructie de locuit, regim inaltime P
A1.2		construcții anexa	39	Cu acte	Nr. niveluri:1; S. construita la sol:39 mp; S. construita desfasurata:39 mp; Constructie anexa, regim inaltime P

## Lungime Segmente

1) Valorile lungimilor segmentelor sunt obținute din proiecție în plan.

Punct început	X / Y	Punct sfârșit	X / Y	Lungime segment (** (m)
1	575.946,361 379.770,549	2	575.951,221 379.762,161	9.694

Punct început	X / Y	Punct sfârșit	X / Y	Lungime segment (** (m)
2	575.951,221 379.762,161	3	575.961,892 379.743,606	21.405
3	575.961,892 379.743,606	4	575.964,008 379.739,822	4.335
4	575.964,008 379.739,822	5	575.972,798 379.724,102	18.011
5	575.972,798 379.724,102	6	575.984,43 379.704,568	22.735
6	575.984,43 379.704,568	7	575.998,118 379.711,588	15.383
7	575.998,118 379.711,588	8	575.988,337 379.728,892	19.877
8	575.988,337 379.728,892	9	575.978,303 379.746,644	20.392
9	575.978,303 379.746,644	10	575.959,128 379.778,509	37.189
10	575.959,128 379.778,509	1	575.946,361 379.770,549	15.045

\*\* Lungimile segmentelor sunt determinate în planul de proiecție Stereo 70 și sunt rotunjite la 1 milimetru.

\*\*\* Distanța dintre puncte este formată din segmente cumulate ce sunt mai mici decât valoarea 1 milimetru.



**DATE DESPRE IMOBILUL NR. 13110**

Oficiul de Cadastru și Publicitate Imobiliară PRAHOVA  
Biroul de Cadastru și Publicitate Imobiliară Ploiești

**A. Partea I. Descrierea imobilului**

TEREN Intravilan

Adresa: Loc. Strejnicu, Str Florilor, Nr. 11, Jud. Prahova

Nr. Crt	Nr cadastral Nr. topografic	Suprafața* (mp)	Observații / Referințe
A1		1.124	Sector cadastral:34 Teren imprejmuit;

**B. Partea II. Proprietari și acte**

Inscrieri privitoare la dreptul de proprietate și alte drepturi reale		Referințe
/		
Act Normativ nr. 7, din 13/03/1996 emis de PARLAMENTUL ROMÂNIEI;		
B1	Inscrierea posesiei, drept de PROPRIETATE, dobandit prin Lege, cota actuala 1/1, cota initiala 1/1 1) NEIDENTIFICAT NEIDENTIFICAT	A1
B2	Se noteaza mentiunea proprietar neidentificat.	A1

**C. Partea III. SARCINI .**

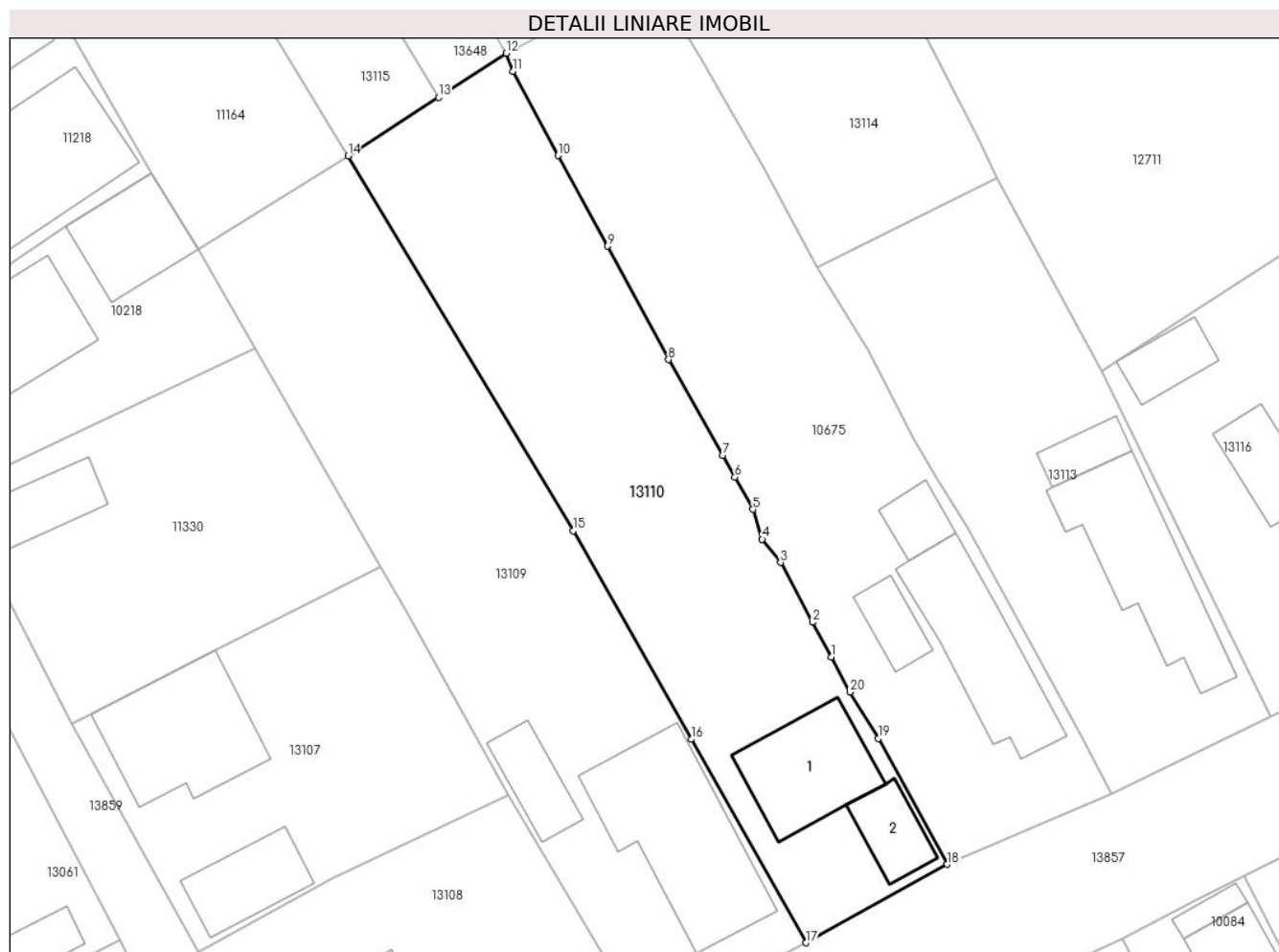
Inscrieri privind dezmembramintele dreptului de proprietate, drepturi reale de garanție și sarcini	Referințe
NU SUNT	

## Anexa Nr. 1 La Partea I

## Teren

Nr cadastral	Suprafața (mp)*	Observații / Referințe
	1.124	

\* Suprafața este determinată în planul de proiecție Stereo 70.



## Date referitoare la teren

Crt	Categorie folosință	Intravilan	Suprafața (mp)	Tarla	Parcelă	Nr. topo	Observații / Referințe
1	curți constructii	DA	277	44	2716,2717	-	
2	arabil	DA	846	44	2716,2717	-	

## Date referitoare la construcții

Crt	Număr	Destinație construcție	Supraf. (mp)	Situație juridică	Observații / Referințe
A1.1		construcții de locuințe	87	Fara acte	Nr. niveluri:1; S. construita la sol:87 mp; S. construita desfasurata:87 mp; Construcție de locuit, regim inaltime P
A1.2		construcții anexa	36	Fara acte	Nr. niveluri:1; S. construita la sol:36 mp; S. construita desfasurata:36 mp; Construcție anexa, regim inaltime P

## Lungime Segmente

1) Valorile lungimilor segmentelor sunt obținute din proiecție în plan.

Punct început	X / Y	Punct sfârșit	X / Y	Lungime segment (** (m)
1	576.000,255 379.735,887	2	575.998,656 379.738,85	3.367

Punct început	X / Y	Punct sfârșit	X / Y	Lungime segment (** (m)
2	575.998,656 379.738,85	3	575.995,957 379.743,924	5.747
3	575.995,957 379.743,924	4	575.994,387 379.745,899	2.523
4	575.994,387 379.745,899	5	575.993,589 379.748,444	2.667
5	575.993,589 379.748,444	6	575.992,054 379.751,184	3.141
6	575.992,054 379.751,184	7	575.991,01 379.753,047	2.136
7	575.991,01 379.753,047	8	575.986,407 379.761,186	9.35
8	575.986,407 379.761,186	9	575.981,208 379.770,84	10.965
9	575.981,208 379.770,84	10	575.977,013 379.778,535	8.764
10	575.977,013 379.778,535	11	575.973,138 379.785,705	8.15
11	575.973,138 379.785,705	12	575.972,577 379.787,247	1.641
12	575.972,577 379.787,247	13	575.966,825 379.783,51	6.859
13	575.966,825 379.783,51	14	575.959,128 379.778,509	9.179
14	575.959,128 379.778,509	15	575.978,303 379.746,644	37.189
15	575.978,303 379.746,644	16	575.988,337 379.728,892	20.392
16	575.988,337 379.728,892	17	575.998,118 379.711,588	19.877
17	575.998,118 379.711,588	18	576.010,144 379.718,26	13.753
18	576.010,144 379.718,26	19	576.004,287 379.728,958	12.196
19	576.004,287 379.728,958	20	576.001,86 379.732,912	4.639
20	576.001,86 379.732,912	1	576.000,255 379.735,887	3.38

\*\* Lungimile segmentelor sunt determinate în planul de proiecție Stereo 70 și sunt rotunjite la 1 milimetru.

\*\*\* Distanța dintre puncte este formată din segmente cumulate ce sunt mai mici decât valoarea 1 milimetru.





**DATE DESPRE IMOBILUL NR. 13111**

Oficiul de Cadastru și Publicitate Imobiliară PRAHOVA  
Biroul de Cadastru și Publicitate Imobiliară Ploiești

**A. Partea I. Descrierea imobilului**

TEREN Intravilan

Nr. CF vechi:814  
Nr. cadastral vechi:1257

Adresa: Loc. Strejnicu, Str Leului, Nr. 47, Jud. Prahova

Nr. Crt	Nr cadastral Nr. topografic	Suprafața* (mp)	Observații / Referințe
A1	25318	1.244	Sector cadastral:33 Teren imprejmuit;

**Construcții**

Crt	Nr cadastral Nr. topografic	Adresa	Observații / Referințe
A1.1		Loc. Strejnicu, Str Leului, Nr. 47, Jud. Prahova	Nr. niveluri:1; S. construita la sol:116 mp; S. construita desfasurata:116 mp; Constructie de locuit, regim inaltime P

**B. Partea II. Proprietari și acte**

Inscrieri privitoare la dreptul de proprietate și alte drepturi reale		Referințe
<b>12910 / 16/05/2005</b>		
Act Notarial nr. 3420, din 13/05/2005 emis de BNP.IVAN CONSTANTIN;		
B1	Intabulare, drept de PROPRIETATEcumparare ca bun propriu, dobandit prin Conventie, cota actuala 1/1, cota initiala 1/1 1) <b>PAUN CRISTIAN FLORIAN</b> <i>OBSERVATII: (provenita din conversia CF 814)</i>	A1
/		
Act Administrativ nr. 19390, din 26/11/2024 emis de PRIMARIA COMUNEI TARGSORU VECHI;		
B2	Intabulare, drept de PROPRIETATE, dobandit prin Lege, cota actuala 1/1, cota initiala 1/1 1) <b>PAUN CRISTIAN FLORIAN</b>	A1.1

**C. Partea III. SARCINI .**

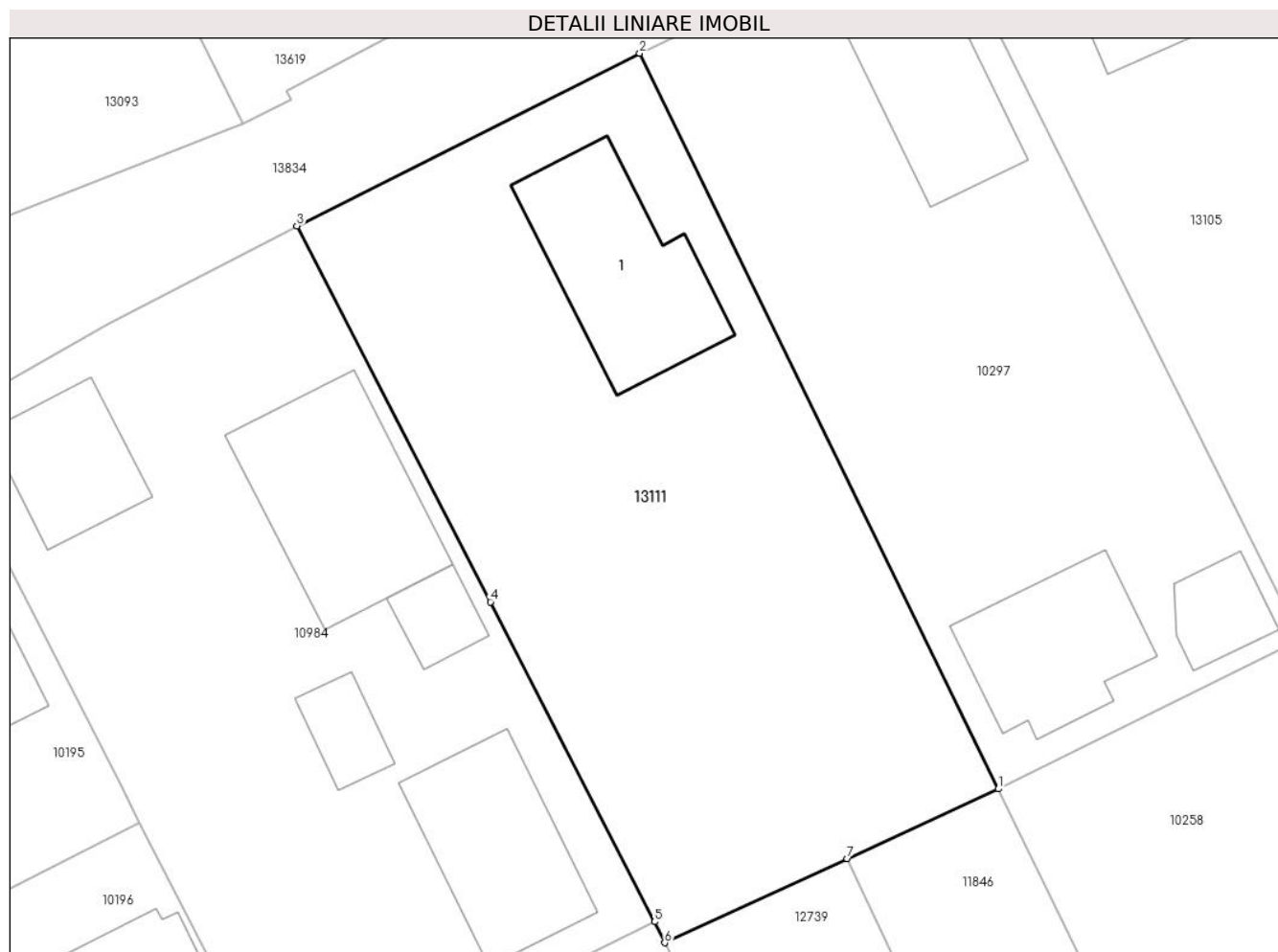
Inscrieri privind dezmembramintele dreptului de proprietate, drepturi reale de garanție și sarcini	Referințe
NU SUNT	

## Anexa Nr. 1 La Partea I

## Teren

Nr cadastral	Suprafața (mp)*	Observații / Referințe
25318	1.244	

\* Suprafața este determinată în planul de proiecție Stereo 70.



## Date referitoare la teren

Crt	Categorie folosință	Intravilan	Suprafața (mp)	Tarla	Parcelă	Nr. topo	Observații / Referințe
1	curți constructii	DA	1.244	48	2866	-	

## Date referitoare la construcții

Crt	Număr	Destinație construcție	Supraf. (mp)	Situație juridică	Observații / Referințe
A1.1		construcții de locuințe	116	Cu acte	Nr. niveluri:1; S. construita la sol:116 mp; S. construita desfasurata:116 mp; Construcție de locuit, regim inaltime P

## Lungime Segmente

1) Valorile lungimilor segmentelor sunt obținute din proiecție în plan.

Punct început	X / Y	Punct sfârșit	X / Y	Lungime segment (** (m)
1	575.555,34 379.301,308	2	575.532,411 379.348,301	52.288
2	575.532,411 379.348,301	3	575.510,5 379.337,278	24.528
3	575.510,5 379.337,278	4	575.522,858 379.313,247	27.022

Punct început	X / Y	Punct sfârșit	X / Y	Lungime segment (** (m)
4	575.522,858 379.313,247	5	575.533,366 379.292,813	22.978
5	575.533,366 379.292,813	6	575.534,003 379.291,473	1.484
6	575.534,003 379.291,473	7	575.545,675 379.296,853	12.852
7	575.545,675 379.296,853	1	575.555,34 379.301,308	10.642

\*\* Lungimile segmentelor sunt determinate în planul de proiecție Stereo 70 și sunt rotunjite la 1 milimetru.

\*\*\* Distanța dintre puncte este formată din segmente cumulate ce sunt mai mici decât valoarea 1 milimetru.



**DATE DESPRE IMOBILUL NR. 13113**

Oficiul de Cadastru și Publicitate Imobiliară PRAHOVA  
Biroul de Cadastru și Publicitate Imobiliară Ploiești

**A. Partea I. Descrierea imobilului**

TEREN Intravilan

Adresa: Loc. Strejnicu, Str Florilor, Nr. 15, Jud. Prahova

Nr. Crt	Nr cadastral Nr. topografic	Suprafața* (mp)	Observații / Referințe
A1		829	Sector cadastral:34 Teren imprejmuit;

**B. Partea II. Proprietari și acte**

Inscrieri privitoare la dreptul de proprietate și alte drepturi reale		Referințe
/		
Act Normativ nr. 7, din 13/03/1996 emis de PARLAMENTUL ROMÂNIEI;		
B1	Inscrierea posesiei, drept de PROPRIETATE, dobandit prin Lege, cota actuala 1/1, cota initiala 1/1 1) NEIDENTIFICAT NEIDENTIFICAT	A1
B2	Se noteaza mentiunea proprietar neidentificat.	A1

**C. Partea III. SARCINI .**

Inscrieri privind dezmembramintele dreptului de proprietate, drepturi reale de garanție și sarcini	Referințe
NU SUNT	

## Anexa Nr. 1 La Partea I

## Teren

Nr cadastral	Suprafața (mp)*	Observații / Referințe
	829	

\* Suprafața este determinată în planul de proiecție Stereo 70.



## Date referitoare la teren

Crt	Categorie folosință	Intra vilan	Suprafața (mp)	Tarla	Parcelă	Nr. topo	Observații / Referințe
1	curți constructii	DA	829	44	2705,2706,2707	-	

## Date referitoare la construcții

Crt	Număr	Destinație construcție	Supraf. (mp)	Situație juridică	Observații / Referințe
A1.1		construcții de locuințe	125	Fara acte	Nr. niveluri:1; S. construita la sol:125 mp; S. construita desfasurata:125 mp; Constructie de locuit, regim inaltime P
A1.2		construcții anexa	24	Fara acte	Nr. niveluri:1; S. construita la sol:24 mp; S. construita desfasurata:24 mp; Constructie anexa, regim inaltime P

## Lungime Segmente

1) Valorile lungimilor segmentelor sunt obținute din proiecție în plan.

Punct început	X / Y	Punct sfârșit	X / Y	Lungime segment (** (m)
1	576.004,976 379.758,843	2	576.007,23 379.754,495	4.898
2	576.007,23 379.754,495	3	576.009,351 379.751,004	4.085

Punct început	X / Y	Punct sfârșit	X / Y	Lungime segment (** (m)
3	576.009,351 379.751,004	4	576.011,903 379.746,818	4.903
4	576.011,903 379.746,818	5	576.021,562 379.729,215	20.079
5	576.021,562 379.729,215	6	576.024,088 379.724,26	5.562
6	576.024,088 379.724,26	7	576.037,706 379.730,821	15.116
7	576.037,706 379.730,821	8	576.031,85 379.742,733	13.274
8	576.031,85 379.742,733	9	576.023,307 379.760,221	19.463
9	576.023,307 379.760,221	10	576.014,402 379.776,666	18.701
10	576.014,402 379.776,666	11	575.999,035 379.768,999	17.173
11	575.999,035 379.768,999	12	576.003,33 379.762,018	8.196
12	576.003,33 379.762,018	1	576.004,976 379.758,843	3.576

\*\* Lungimile segmentelor sunt determinate în planul de proiecție Stereo 70 și sunt rotunjite la 1 milimetru.

\*\*\* Distanța dintre puncte este formată din segmente cumulate ce sunt mai mici decât valoarea 1 milimetru.





**DATE DESPRE IMOBILUL NR. 13114**

Oficiul de Cadastru și Publicitate Imobiliară PRAHOVA  
Biroul de Cadastru și Publicitate Imobiliară Ploiești

**A. Partea I. Descrierea imobilului**

TEREN Intravilan

Adresa: Loc. Strejnicu, Jud. Prahova

Nr. Crt	Nr cadastral Nr. topografic	Suprafața* (mp)	Observații / Referințe
A1		Din acte: 836 Masurata: 803	Sector cadastral:34 Teren imprejmuit;

**B. Partea II. Proprietari și acte**

Inscrieri privitoare la dreptul de proprietate și alte drepturi reale		Referințe
/		
Act Administrativ nr. 590, din 16/05/2007 emis de CJSDPAT PRAHOVA;		
B1	Intabulare, drept de PROPRIETATE, dobandit prin Reconstituire, cota actuala 1/1, cota initiala 1/1 1) DRAGAN GHEORGHE 2) ILIE ELENA DEFUNCT:Da 3) STEFAN IOANA 4) SAVU ALEXANDRINA	A1

**C. Partea III. SARCINI .**

Inscrieri privind dezmembramintele dreptului de proprietate, drepturi reale de garanție și sarcini	Referințe
NU SUNT	

## Anexa Nr. 1 La Partea I

## Teren

Nr cadastral	Suprafața (mp)*	Observații / Referințe
	Din acte: 836 Masurata: 803	

\* Suprafața este determinată în planul de proiecție Stereo 70.



## Date referitoare la teren

Crt	Categorie folosință	Intra vilan	Suprafața (mp)	Tarla	Parcelă	Nr. topo	Observații / Referințe
1	arabil	DA	803	44	2704	-	

## Lungime Segmente

1) Valorile lungimilor segmentelor sunt obținute din proiecție în plan.

Punct început	X / Y	Punct sfârșit	X / Y	Lungime segment (** (m)
1	576.012,88 379.779,688	2	576.001,664 379.801,947	24.925
2	576.001,664 379.801,947	3	575.994,07 379.816,609	16.512
3	575.994,07 379.816,609	4	575.977,61 379.807,897	18.623
4	575.977,61 379.807,897	5	575.984,854 379.794,147	15.541
5	575.984,854 379.794,147	6	575.989,42 379.786,423	8.973

Punct început	X / Y	Punct sfârșit	X / Y	Lungime segment (** (m)
6	575.989,42 379.786,423	7	575.994,548 379.777,413	10.367
7	575.994,548 379.777,413	8	575.999,035 379.768,999	9.536
8	575.999,035 379.768,999	9	576.014,402 379.776,666	17.173
9	576.014,402 379.776,666	1	576.012,88 379.779,688	3.384

\*\* Lungimile segmentelor sunt determinate în planul de proiecție Stereo 70 și sunt rotunjite la 1 milimetru.

\*\*\* Distanța dintre puncte este formată din segmente cumulate ce sunt mai mici decât valoarea 1 milimetru.



**DATE DESPRE IMOBILUL NR. 13115**

Oficiul de Cadastru și Publicitate Imobiliară PRAHOVA  
Biroul de Cadastru și Publicitate Imobiliară Ploiești

**A. Partea I. Descrierea imobilului**

TEREN Intravilan

Adresa: Loc. Strejnicu, Str Mărului, Nr. 8, Jud. Prahova

Nr. Crt	Nr cadastral Nr. topografic	Suprafața* (mp)	Observații / Referințe
A1		Din acte: 600 Masurata: 704	Sector cadastral:34 Teren imprejmuit;

**Construcții**

Crt	Nr cadastral Nr. topografic	Adresa	Observații / Referințe
A1.1		Loc. Strejnicu, Str Mărului, Nr. 8, Jud. Prahova	Nr. niveluri:1; S. construita la sol:67 mp; S. construita desfasurata:67 mp; Constructie de locuit, regim inaltime P
A1.4		Loc. Strejnicu, Str Mărului, Nr. 8, Jud. Prahova	Nr. niveluri:1; S. construita la sol:21 mp; S. construita desfasurata:21 mp; Constructie anexa, regim inaltime P

**B. Partea II. Proprietari și acte**

Inscrieri privitoare la dreptul de proprietate și alte drepturi reale		Referințe
/		
Act Administrativ nr. 205576, din 01/09/2009 emis de CJSDPAT PRAHOVA;		
B1	Intabulare, drept de PROPRIETATE, dobandit prin Reconstituire, cota actuala 1/1, cota initiala 1/1 1) MARGARIT D ELENA	A1
Act Administrativ nr. 19390, din 26/11/2024 emis de PRIMARIA COMUNEI TARGSORU VECHI;		
B2	Intabulare, drept de PROPRIETATE, dobandit prin Lege, cota actuala 1/1, cota initiala 1/1 1) MARGARIT D ELENA	A1.1, A1.4

**C. Partea III. SARCINI .**

Inscrieri privind dezmembramintele dreptului de proprietate, drepturi reale de garanție și sarcini	Referințe
NU SUNT	

## Anexa Nr. 1 La Partea I

## Teren

Nr cadastral	Suprafața (mp)*	Observații / Referințe
	Din acte: 600 Masurata: 704	

\* Suprafața este determinată în planul de proiecție Stereo 70.



## Date referitoare la teren

Crt	Categorie folosință	Intra vilan	Suprafața (mp)	Tarla	Parcelă	Nr. topo	Observații / Referințe
1	curți constructii	DA	704	44	2714,2715	-	

## Date referitoare la construcții

Crt	Număr	Destinație construcție	Supraf. (mp)	Situație juridică	Observații / Referințe
A1.1		construcții de locuințe	67	Cu acte	Nr. niveluri:1; S. construita la sol:67 mp; S. construita desfasurata:67 mp; Construcție de locuit, regim inaltime P
A1.4		construcții anexa	21	Cu acte	Nr. niveluri:1; S. construita la sol:21 mp; S. construita desfasurata:21 mp; Construcție anexa, regim inaltime P

## Lungime Segmente

1) Valorile lungimilor segmentelor sunt obținute din proiecție în plan.

Punct început	X / Y	Punct sfârșit	X / Y	Lungime segment (** (m)
1	575.935,313 379.835,004	2	575.934,71 379.834,668	0.69
2	575.934,71 379.834,668	3	575.930,874 379.841,543	7.873

Punct început	X / Y	Punct sfârșit	X / Y	Lungime segment (** (m)
3	575.930,874 379.841,543	4	575.925,151 379.851,853	11.792
4	575.925,151 379.851,853	5	575.914,307 379.845,977	12.334
5	575.914,307 379.845,977	6	575.915,768 379.842,481	3.789
6	575.915,768 379.842,481	7	575.915,868 379.841,316	1.169
7	575.915,868 379.841,316	8	575.916,394 379.841,368	0.529
8	575.916,394 379.841,368	9	575.922,507 379.841,977	6.143
9	575.922,507 379.841,977	10	575.928,326 379.831,816	11.709
10	575.928,326 379.831,816	11	575.931,056 379.826,506	5.971
11	575.931,056 379.826,506	12	575.935,805 379.818,49	9.317
12	575.935,805 379.818,49	13	575.940,462 379.810,566	9.191
13	575.940,462 379.810,566	14	575.945,188 379.802,072	9.72
14	575.945,188 379.802,072	15	575.948,288 379.796,501	6.375
15	575.948,288 379.796,501	16	575.959,128 379.778,509	21.005
16	575.959,128 379.778,509	17	575.966,825 379.783,51	9.179
17	575.966,825 379.783,51	18	575.942,567 379.823,683	46.929
18	575.942,567 379.823,683	19	575.940,257 379.827,584	4.534
19	575.940,257 379.827,584	20	575.937,57 379.830,959	4.314
20	575.937,57 379.830,959	1	575.935,313 379.835,004	4.632

\*\* Lungimile segmentelor sunt determinate în planul de proiecție Stereo 70 și sunt rotunjite la 1 milimetru.

\*\*\* Distanța dintre puncte este formată din segmente cumulate ce sunt mai mici decât valoarea 1 milimetru.





**DATE DESPRE IMOBILUL NR. 13116**

Oficiul de Cadastru și Publicitate Imobiliară PRAHOVA  
Biroul de Cadastru și Publicitate Imobiliară Ploiești

**A. Partea I. Descrierea imobilului**

TEREN Intravilan

Adresa: Loc. Strejnicu, Str Florilor, Nr. 17, Jud. Prahova

Nr. Crt	Nr cadastral Nr. topografic	Suprafața* (mp)	Observații / Referințe
A1		683	Sector cadastral:34 Teren imprejmuit;

**B. Partea II. Proprietari și acte**

Inscrieri privitoare la dreptul de proprietate și alte drepturi reale		Referințe
/		
Act Normativ nr. 7, din 13/03/1996 emis de PARLAMENTUL ROMÂNIEI;		
B1	Inscrierea posesiei, drept de PROPRIETATE, dobandit prin Lege, cota actuala 1/1, cota initiala 1/1 1) NEIDENTIFICAT NEIDENTIFICAT	A1
B2	Se noteaza mentiunea proprietar neidentificat.	A1

**C. Partea III. SARCINI .**

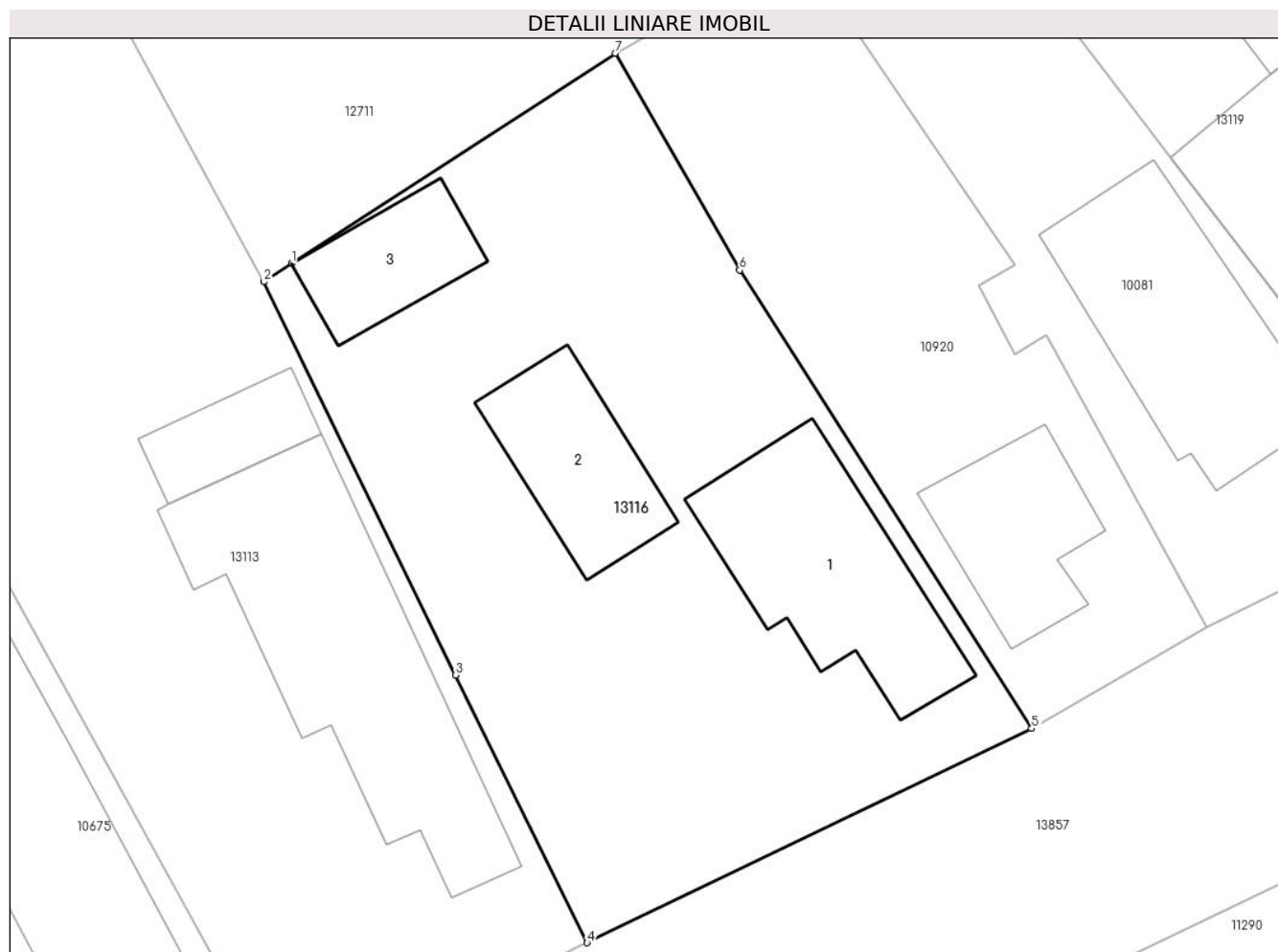
Inscrieri privind dezmembramintele dreptului de proprietate, drepturi reale de garanție și sarcini	Referințe
NU SUNT	

## Anexa Nr. 1 La Partea I

## Teren

Nr cadastral	Suprafața (mp)*	Observații / Referințe
	683	

\* Suprafața este determinată în planul de proiecție Stereo 70.



## Date referitoare la teren

Crt	Categorie folosință	Intravilan	Suprafața (mp)	Tarla	Parcelă	Nr. topo	Observații / Referințe
1	curți constructii	DA	683	43	2635,2636	-	

## Date referitoare la construcții

Crt	Număr	Destinație construcție	Supraf. (mp)	Situație juridică	Observații / Referințe
A1.1		construcții de locuințe	78	Fara acte	Nr. niveluri:1; S. construita la sol:78 mp; S. construita desfasurata:78 mp; Constructie de locuit, regim inaltime P
A1.2		construcții anexa	45	Fara acte	Nr. niveluri:1; S. construita la sol:45 mp; S. construita desfasurata:45 mp; Constructie anexa, regim inaltime P
A1.3		construcții anexa	32	Fara acte	Nr. niveluri:1; S. construita la sol:32 mp; S. construita desfasurata:32 mp; Constructie anexa, regim inaltime P

## Lungime Segmente

1) Valorile lungimilor segmentelor sunt obținute din proiecție în plan.

Punct început	X / Y	Punct sfârșit	X / Y	Lungime segment (** (m)
1	576.024,543 379.761,032	2	576.023,307 379.760,221	1.478

Punct început	X / Y	Punct sfârșit	X / Y	Lungime segment (** (m)
2	576.023,307 379.760,221	3	576.031,85 379.742,733	19.463
3	576.031,85 379.742,733	4	576.037,706 379.730,821	13.274
4	576.037,706 379.730,821	5	576.057,491 379.740,347	21.959
5	576.057,491 379.740,347	6	576.044,495 379.760,743	24.185
6	576.044,495 379.760,743	7	576.038,95 379.770,389	11.126
7	576.038,95 379.770,389	1	576.024,543 379.761,032	17.179

\*\* Lungimile segmentelor sunt determinate în planul de proiecție Stereo 70 și sunt rotunjite la 1 milimetru.

\*\*\* Distanța dintre puncte este formată din segmente cumulate ce sunt mai mici decât valoarea 1 milimetru.



**DATE DESPRE IMOBILUL NR. 13118**

Oficiul de Cadastru și Publicitate Imobiliară PRAHOVA  
Biroul de Cadastru și Publicitate Imobiliară Ploiești

**A. Partea I. Descrierea imobilului**

TEREN Intravilan

Adresa: Loc. Strejnicu, Str Mărului, Nr. 11, Jud. Prahova

Nr. Crt	Nr cadastral Nr. topografic	Suprafața* (mp)	Observații / Referințe
A1		Din acte: 2.952 Masurata: 2.672	Sector cadastral:34 Teren imprejmuit;

**Construcții**

Crt	Nr cadastral Nr. topografic	Adresa	Observații / Referințe
A1.1		Loc. Strejnicu, Str Mărului, Nr. 11, Jud. Prahova	Nr. niveluri:1; S. construita la sol:63 mp; S. construita desfasurata:63 mp; Constructie de locuit, regim inaltime P
A1.2		Loc. Strejnicu, Str Mărului, Nr. 11, Jud. Prahova	Nr. niveluri:1; S. construita la sol:36 mp; S. construita desfasurata:36 mp; Constructie anexa, regim inaltime P

**B. Partea II. Proprietari și acte**

Inscrieri privitoare la dreptul de proprietate și alte drepturi reale		Referințe
/		
Act Administrativ nr. 590, din 16/05/2007 emis de CJSDPAT PRAHOVA;		
B1	Intabulare, drept de PROPRIETATE, dobandit prin Reconstituire, cota actuala 1/1, cota initiala 1/1 1) DRAGAN GHEORGHE 2) ILIE ELENA DEFUNCT:Da 3) STEFAN IOANA 4) SAVU ALEXANDRINA	A1
Act Administrativ nr. 19390, din 26/11/2024 emis de PRIMARIA COMUNEI TARGSORU VECHI;		
B2	Intabulare, drept de PROPRIETATE, dobandit prin Lege, cota actuala 1/1, cota initiala 1/1 1) DRAGAN GHEORGHE 2) ILIE ELENA DEFUNCT:Da 3) STEFAN IOANA 4) SAVU ALEXANDRINA	A1.1, A1.2

**C. Partea III. SARCINI .**

Inscrieri privind dezmembramintele dreptului de proprietate, drepturi reale de garanție și sarcini	Referințe
NU SUNT	

## Anexa Nr. 1 La Partea I

## Teren

Nr cadastral	Suprafața (mp)*	Observații / Referințe
	Din acte: 2.952 Masurata: 2.672	

\* Suprafața este determinată în planul de proiecție Stereo 70.



## Date referitoare la teren

Crt	Categorie folosință	Intra vilan	Suprafața (mp)	Tarla	Parcelă	Nr. topo	Observații / Referințe
1	curți constructii	DA	915	43	2659,2660	-	
2	arabil	DA	1.757	43	2659,2660	-	

## Date referitoare la construcții

Crt	Număr	Destinație construcție	Supraf. (mp)	Situație juridică	Observații / Referințe
A1.1		construcții de locuințe	63	Cu acte	Nr. niveluri:1; S. construita la sol:63 mp; S. construita desfasurata:63 mp; Construcție de locuit, regim inaltime P
A1.2		construcții anexa	36	Cu acte	Nr. niveluri:1; S. construita la sol:36 mp; S. construita desfasurata:36 mp; Construcție anexa, regim inaltime P

## Lungime Segmente

1) Valorile lungimilor segmentelor sunt obținute din proiecție în plan.

Punct început	X / Y	Punct sfârșit	X / Y	Lungime segment (** (m)
1	576.008,872 379.839,738	2	576.026,36 379.815,884	29.578

Punct început	X / Y	Punct sfârșit	X / Y	Lungime segment (** (m)
2	576.026,36 379.815,884	3	576.029,678 379.811,093	5.828

Punct început	X / Y	Punct sfârșit	X / Y	Lungime segment (** (m)
3	576.029,678 379.811,093	4	576.041,805 379.794,591	20.479
5	576.048,315 379.785,731	6	576.070,376 379.796,722	24.647
7	576.075,224 379.790,924	8	576.082,026 379.795,205	8.037
9	576.072,831 379.804,023	10	576.064,715 379.811,807	11.245
11	576.056,26 379.819,987	12	576.047,29 379.827,87	11.942
13	576.029,962 379.842,857	14	576.021,583 379.850,538	11.367
15	576.013,344 379.858,318	16	576.005,375 379.865,649	10.828
17	575.998,508 379.871,966	18	575.989,143 379.859,253	15.79
19	575.979,125 379.848,919	20	575.986,526 379.838,075	13.129
21	575.994,028 379.828,875	1	576.008,872 379.839,738	18.394

Punct început	X / Y	Punct sfârșit	X / Y	Lungime segment (** (m)
4	576.041,805 379.794,591	5	576.048,315 379.785,731	10.995
6	576.070,376 379.796,722	7	576.075,224 379.790,924	7.558
8	576.082,026 379.795,205	9	576.072,831 379.804,023	12.74
10	576.064,715 379.811,807	11	576.056,26 379.819,987	11.764
12	576.047,29 379.827,87	13	576.029,962 379.842,857	22.91
14	576.021,583 379.850,538	15	576.013,344 379.858,318	11.332
16	576.005,375 379.865,649	17	575.998,508 379.871,966	9.331
18	575.989,143 379.859,253	19	575.979,125 379.848,919	14.393
20	575.986,526 379.838,075	21	575.994,028 379.828,875	11.871

\*\* Lungimile segmentelor sunt determinate în planul de proiecție Stereo 70 și sunt rotunjite la 1 milimetru.

\*\*\* Distanța dintre puncte este formată din segmente cumulate ce sunt mai mici decât valoarea 1 milimetru.





**DATE DESPRE IMOBILUL NR. 13119**

Oficiul de Cadastru și Publicitate Imobiliară PRAHOVA  
Biroul de Cadastru și Publicitate Imobiliară Ploiești

**A. Partea I. Descrierea imobilului**

TEREN Intravilan

Adresa: Loc. Strejnicu, Str Florilor, Nr. 23, Jud. Prahova

Nr. Crt	Nr cadastral Nr. topografic	Suprafața* (mp)	Observații / Referințe
A1		651	Sector cadastral:34 Teren imprejmuit;

**B. Partea II. Proprietari și acte**

Inscrieri privitoare la dreptul de proprietate și alte drepturi reale		Referințe
/		
Act Normativ nr. 7, din 13/03/1996 emis de PARLAMENTUL ROMÂNIEI;		
B1	Inscrierea posesiei, drept de PROPRIETATE, dobandit prin Lege, cota actuala 1/1, cota initiala 1/1 1) NEIDENTIFICAT NEIDENTIFICAT	A1
B2	Se noteaza mentiunea proprietar neidentificat.	A1

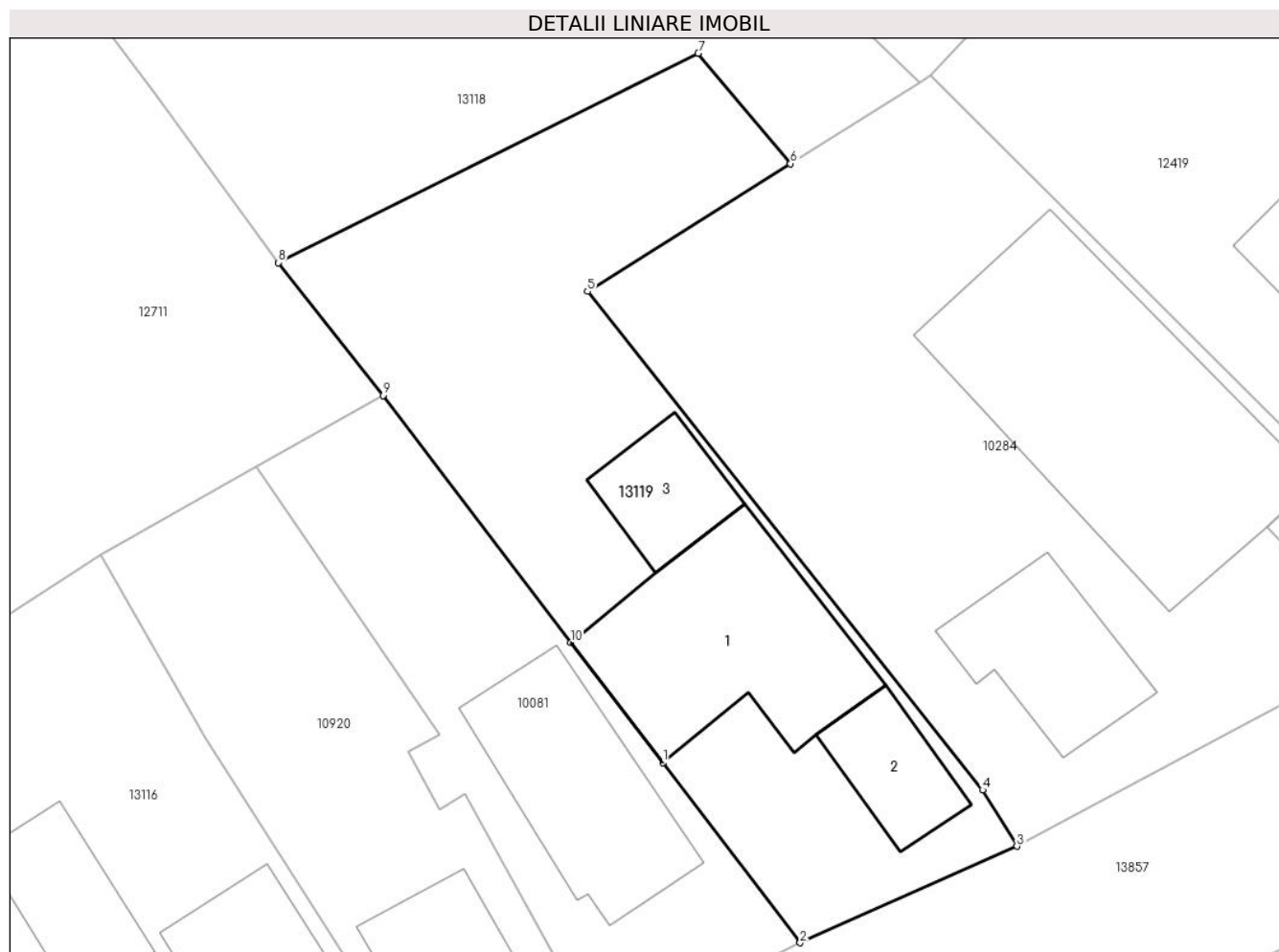
**C. Partea III. SARCINI .**

Inscrieri privind dezmembramintele dreptului de proprietate, drepturi reale de garanție și sarcini	Referințe
NU SUNT	

## Teren

Nr cadastral	Suprafața (mp)*	Observații / Referințe
	651	

\* Suprafața este determinată în planul de proiecție Stereo 70.



## Date referitoare la teren

Crt	Categorie folosință	Intravilan	Suprafața (mp)	Tarla	Parcelă	Nr. topo	Observații / Referințe
1	curți constructii	DA	651	43	2633,2633/1	-	

## Date referitoare la construcții

Crt	Număr	Destinație construcție	Supraf. (mp)	Situație juridică	Observații / Referințe
A1.1		construcții de locuințe	117	Fara acte	Nr. niveluri:1; S. construita la sol:117 mp; S. construita desfasurata:117 mp; Constructie de locuit, regim inaltime P
A1.2		construcții anexa	34	Fara acte	Nr. niveluri:1; S. construita la sol:34 mp; S. construita desfasurata:34 mp; Constructie anexa, regim inaltime P
A1.3		construcții anexa	36	Fara acte	Nr. niveluri:1; S. construita la sol:36 mp; S. construita desfasurata:36 mp; Constructie anexa, regim inaltime P

## Lungime Segmente

1) Valorile lungimilor segmentelor sunt obținute din proiecție în plan.

Punct început	X / Y	Punct sfârșit	X / Y	Lungime segment (** (m)
1	576.068,521 379.759,464	2	576.075,728 379.750,013	11.885

Punct început	X / Y	Punct sfârșit	X / Y	Lungime segment (** (m)
2	576.075,728 379.750,013	3	576.087,115 379.755,085	12.466
3	576.087,115 379.755,085	4	576.085,314 379.758,04	3.461
4	576.085,314 379.758,04	5	576.064,557 379.784,211	33.403
5	576.064,557 379.784,211	6	576.075,224 379.790,924	12.604
6	576.075,224 379.790,924	7	576.070,376 379.796,722	7.558
7	576.070,376 379.796,722	8	576.048,315 379.785,731	24.647
8	576.048,315 379.785,731	9	576.053,811 379.778,756	8.88
9	576.053,811 379.778,756	10	576.063,662 379.765,774	16.296
10	576.063,662 379.765,774	1	576.068,521 379.759,464	7.964

\*\* Lungimile segmentelor sunt determinate în planul de proiecție Stereo 70 și sunt rotunjite la 1 milimetru.

\*\*\* Distanța dintre puncte este formată din segmente cumulate ce sunt mai mici decât valoarea 1 milimetru.



**DATE DESPRE IMOBILUL NR. 13120**

Oficiul de Cadastru și Publicitate Imobiliară PRAHOVA  
Biroul de Cadastru și Publicitate Imobiliară Ploiești

**A. Partea I. Descrierea imobilului**

TEREN Intravilan

Adresa: Loc. Strejnicu, Jud. Prahova

Nr. Crt	Nr cadastral Nr. topografic	Suprafața* (mp)	Observații / Referințe
A1		309	Sector cadastral:33 Teren imprejmuit;

**B. Partea II. Proprietari și acte**

Inscrieri privitoare la dreptul de proprietate și alte drepturi reale		Referințe
/		
Act Normativ nr. 7, din 13/03/1996 emis de PARLAMENTUL ROMÂNIEI;		
B1	Inscrierea posesiei, drept de PROPRIETATE, dobandit prin Lege, cota actuala 1/1, cota initiala 1/1 1) NEIDENTIFICAT NEIDENTIFICAT	A1
B2	Se noteaza mentiunea proprietar neidentificat.	A1

**C. Partea III. SARCINI .**

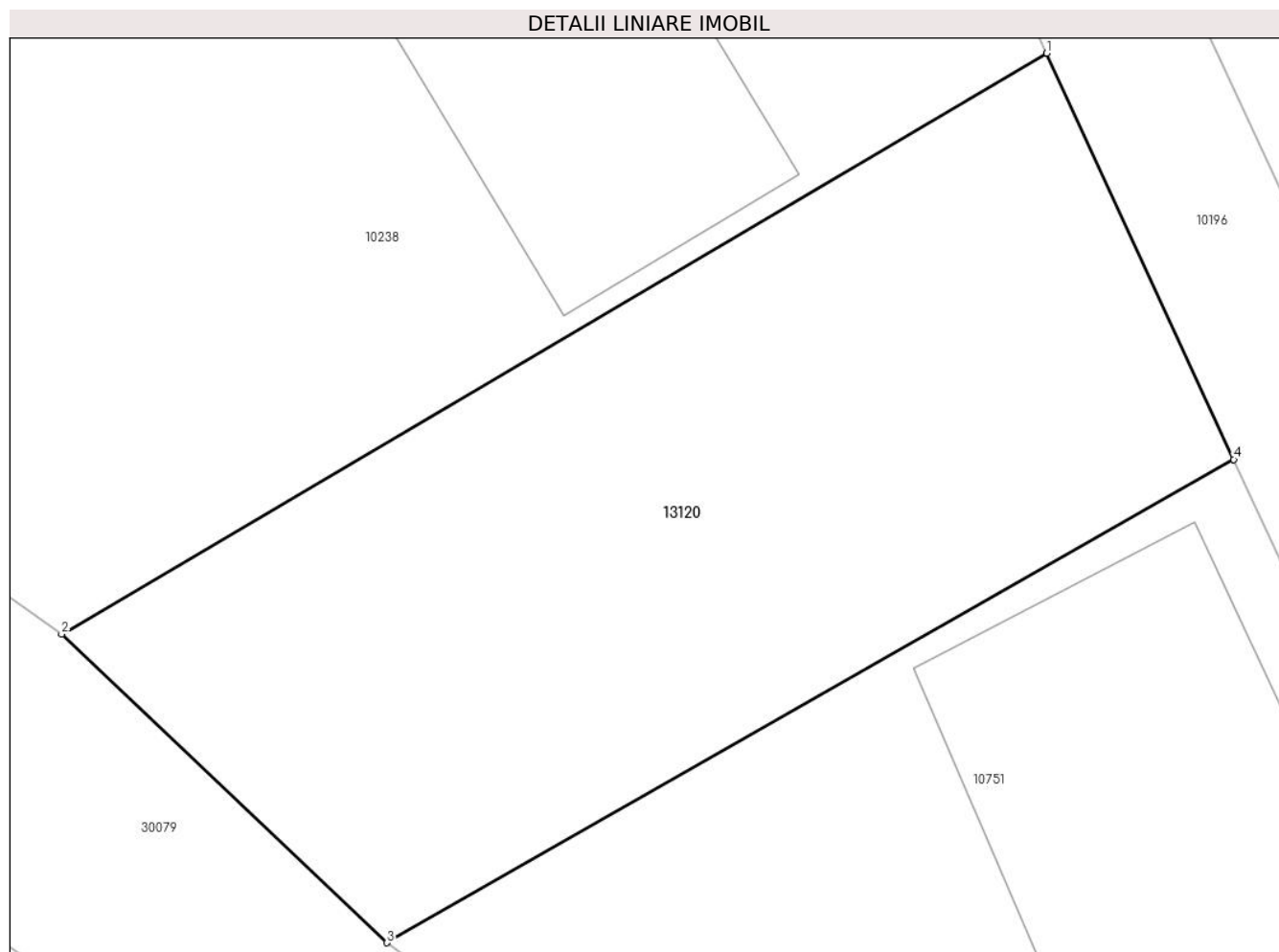
Inscrieri privind dezmembramintele dreptului de proprietate, drepturi reale de garanție și sarcini	Referințe
NU SUNT	

## Anexa Nr. 1 La Partea I

## Teren

Nr cadastral	Suprafața (mp)*	Observații / Referințe
	309	

\* Suprafața este determinată în planul de proiecție Stereo 70.



## Date referitoare la teren

Crt	Categorie folosință	Intra vilan	Suprafața (mp)	Tarla	Parcelă	Nr. topo	Observații / Referințe
1	arabil	DA	309	48	-	-	

## Lungime Segmente

1) Valorile lungimilor segmentelor sunt obținute din proiecție în plan.

Punct început	X / Y	Punct sfârșit	X / Y	Lungime segment (** (m)
1	575.474,775 379.303,025	2	575.449,336 379.288,036	29.526
2	575.449,336 379.288,036	3	575.457,74 379.280,071	11.579
3	575.457,74 379.280,071	4	575.479,602 379.292,544	25.17
4	575.479,602 379.292,544	1	575.474,775 379.303,025	11.539

\*\* Lungimile segmentelor sunt determinate în planul de proiecție Stereo 70 și sunt rotunjite la 1 milimetru.

**\*\*\* Distanţa dintre puncte este formată din segmente cumulate ce sunt mai mici decât valoarea 1 milimetru.**





**DATE DESPRE IMOBILUL NR. 13122**

Oficiul de Cadastru și Publicitate Imobiliară PRAHOVA  
Biroul de Cadastru și Publicitate Imobiliară Ploiești

**A. Partea I. Descrierea imobilului**

TEREN Intravilan

Adresa: Loc. Strejnicu, Str Florilor, Nr. 33, Jud. Prahova

Nr. Crt	Nr cadastral Nr. topografic	Suprafața* (mp)	Observații / Referințe
A1		515	Sector cadastral:34 Teren imprejmuit;

**B. Partea II. Proprietari și acte**

Inscrieri privitoare la dreptul de proprietate și alte drepturi reale		Referințe
/		
Act Normativ nr. 7, din 13/03/1996 emis de PARLAMENTUL ROMÂNIEI;		
B1	Inscrierea posesiei, drept de PROPRIETATE, dobandit prin Lege, cota actuala 1/1, cota initiala 1/1 1) NEIDENTIFICAT NEIDENTIFICAT	A1
B2	Se noteaza mentiunea proprietar neidentificat.	A1

**C. Partea III. SARCINI .**

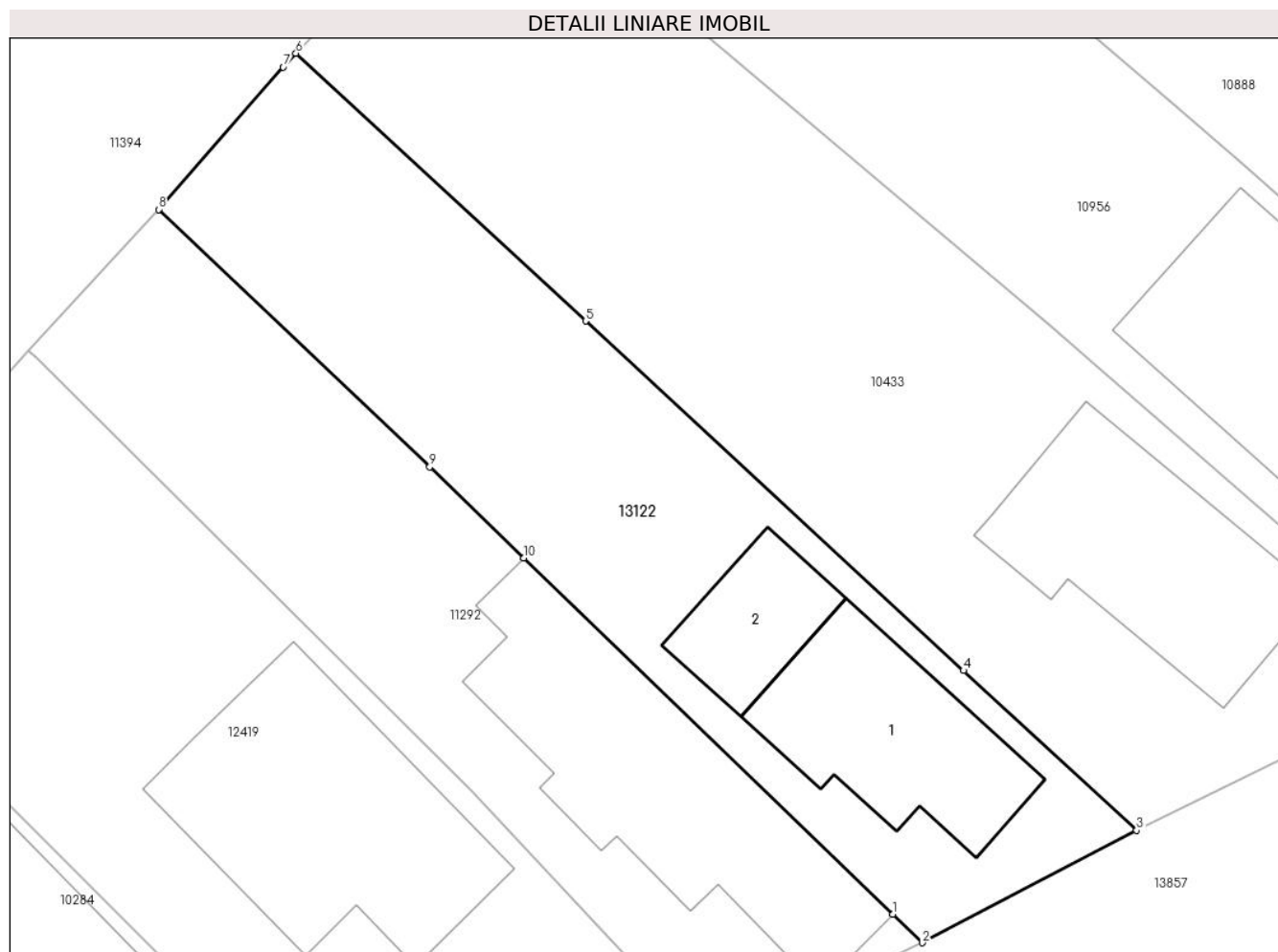
Inscrieri privind dezmembramintele dreptului de proprietate, drepturi reale de garanție și sarcini	Referințe
NU SUNT	

## Anexa Nr. 1 La Partea I

## Teren

Nr cadastral	Suprafața (mp)*	Observații / Referințe
	515	

\* Suprafața este determinată în planul de proiecție Stereo 70.



## Date referitoare la teren

Crt	Categorie folosință	Intra vilan	Suprafața (mp)	Tarla	Parcelă	Nr. topo	Observații / Referințe
1	curți constructii	DA	515	43	2625,2626	-	

## Date referitoare la construcții

Crt	Număr	Destinație construcție	Supraf. (mp)	Situație juridică	Observații / Referințe
A1.1		construcții de locuințe	79	Fara acte	Nr. niveluri:1; S. construita la sol:79 mp; S. construita desfasurata:79 mp; Constructie de locuit, regim inaltime P
A1.2		construcții anexa	36	Fara acte	Nr. niveluri:1; S. construita la sol:36 mp; S. construita desfasurata:36 mp; Constructie anexa, regim inaltime P

## Lungime Segmente

1) Valorile lungimilor segmentelor sunt obținute din proiecție în plan.

Punct început	X / Y	Punct sfârșit	X / Y	Lungime segment (** (m)
1	576.133,259 379.780,8	2	576.134,625 379.779,482	1.898
2	576.134,625 379.779,482	3	576.144,57 379.784,69	11.226

Punct început	X / Y	Punct sfârșit	X / Y	Lungime segment (** (m)
3	576.144,57 379.784,69	4	576.136,53 379.792,1	10.934
4	576.136,53 379.792,1	5	576.119,0 379.808,31	23.876
5	576.119,0 379.808,31	6	576.105,561 379.820,722	18.294
6	576.105,561 379.820,722	7	576.104,969 379.820,08	0.873
7	576.104,969 379.820,08	8	576.099,189 379.813,481	8.772
8	576.099,189 379.813,481	9	576.111,77 379.801,539	17.346
9	576.111,77 379.801,539	10	576.116,143 379.797,319	6.077
10	576.116,143 379.797,319	1	576.133,259 379.780,8	23.787

\*\* Lungimile segmentelor sunt determinate în planul de proiecție Stereo 70 și sunt rotunjite la 1 milimetru.

\*\*\* Distanța dintre puncte este formată din segmente cumulate ce sunt mai mici decât valoarea 1 milimetru.



**DATE DESPRE IMOBILUL NR. 13123**

Oficiul de Cadastru și Publicitate Imobiliară PRAHOVA  
Biroul de Cadastru și Publicitate Imobiliară Ploiești

**A. Partea I. Descrierea imobilului**

TEREN Intravilan

Adresa: Loc. Strejnicu, Str Alunului, Nr. 36, Jud. Prahova

Nr. Crt	Nr cadastral Nr. topografic	Suprafața* (mp)	Observații / Referințe
A1		Din acte: 1.252 Masurata: 1.182	Sector cadastral:33 Teren imprejmuit;

**B. Partea II. Proprietari și acte**

Inscrieri privitoare la dreptul de proprietate și alte drepturi reale		Referințe
/		
Act Administrativ nr. 203963, din 24/11/2008 emis de CJSDPAT PRAHOVA;		
B1	Intabulare, drept de PROPRIETATE, dobandit prin Reconstituire, cota actuala 1/1, cota initiala 1/1 1) CHIVU ELENA 2) MOISE FLOREA 3) GRIGORE ION 4) DOBRE DOBRITA 5) MIHAI GHEORGHE	A1

**C. Partea III. SARCINI .**

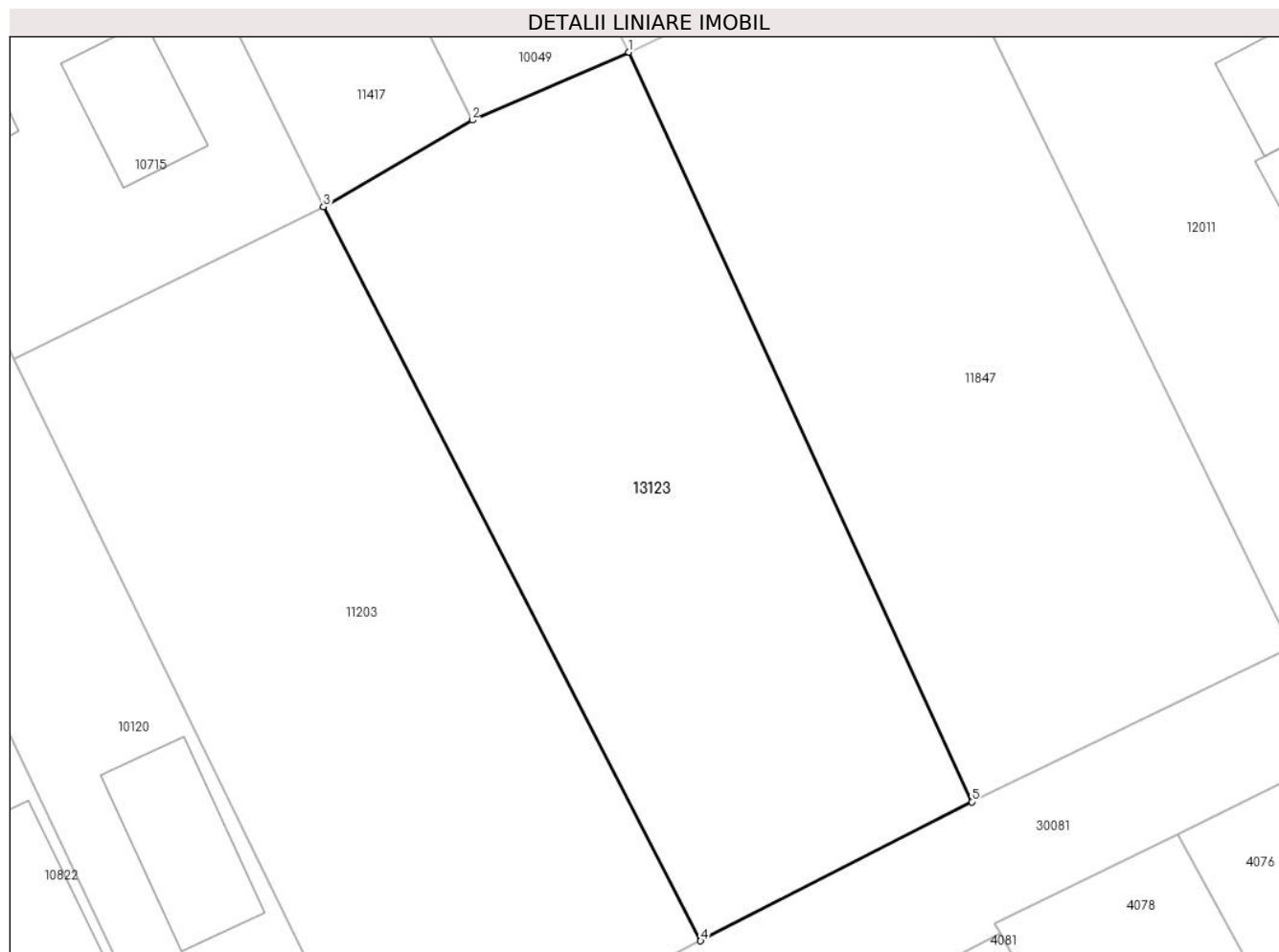
Inscrieri privind dezmembramintele dreptului de proprietate, drepturi reale de garanție și sarcini	Referințe
NU SUNT	

## Anexa Nr. 1 La Partea I

## Teren

Nr cadastral	Suprafața (mp)*	Observații / Referințe
	Din acte: 1.252 Masurata: 1.182	

\* Suprafața este determinată în planul de proiecție Stereo 70.



## Date referitoare la teren

Crt	Categorie folosință	Intra vilan	Suprafața (mp)	Tarla	Parcelă	Nr. topo	Observații / Referințe
1	arabil	DA	1.182	48	2878	-	

## Lungime Segmente

1) Valorile lungimilor segmentelor sunt obținute din proiecție în plan.

Punct început	X / Y	Punct sfârșit	X / Y	Lungime segment (** (m)
1	575.636,06 379.340,68	2	575.625,66 379.336,18	11.332
2	575.625,66 379.336,18	3	575.615,797 379.330,414	11.425
3	575.615,797 379.330,414	4	575.640,82 379.281,702	54.763
4	575.640,82 379.281,702	5	575.658,81 379.290,931	20.219
5	575.658,81 379.290,931	1	575.636,06 379.340,68	54.704

**\*\* Lungimile segmentelor sunt determinate în planul de proiecție Stereo 70 și sunt rotunjite la 1 milimetru.**

**\*\*\* Distanța dintre puncte este formată din segmente cumulate ce sunt mai mici decât valoarea 1 milimetru.**





**DATE DESPRE IMOBILUL NR. 13124**

Oficiul de Cadastru și Publicitate Imobiliară PRAHOVA  
Biroul de Cadastru și Publicitate Imobiliară Ploiești

**A. Partea I. Descrierea imobilului**

TEREN Intravilan

Adresa: Loc. Strejnicu, Str Crinului, Nr. 76, Jud. Prahova

Nr. Crt	Nr cadastral Nr. topografic	Suprafața* (mp)	Observații / Referințe
A1		Din acte: 485 Masurata: 456	Sector cadastral:34 Teren imprejmuit;

**Construcții**

Crt	Nr cadastral Nr. topografic	Adresa	Observații / Referințe
A1.1		Loc. Strejnicu, Str Crinului, Nr. 76, Jud. Prahova	Nr. niveluri:1; S. construita la sol:145 mp; S. construita desfasurata:145 mp; Constructie de locuit, regim inaltime P

**B. Partea II. Proprietari și acte**

Inscrieri privitoare la dreptul de proprietate și alte drepturi reale		Referințe
/		
Act Administrativ nr. 40803, din 23/05/1995 emis de CJSDPAT PRAHOVA;		
B1	Intabulare, drept de PROPRIETATE, dobandit prin Reconstituire, cota actuala 1/1, cota initiala 1/1 1) DUMITRACHE MANOLE	A1
Act Administrativ nr. 19390, din 26/11/2024 emis de PRIMARIA COMUNEI TARGSORU VECHI;		
B2	Intabulare, drept de PROPRIETATE, dobandit prin Lege, cota actuala 1/1, cota initiala 1/1 1) DUMITRACHE MANOLE	A1.1

**C. Partea III. SARCINI .**

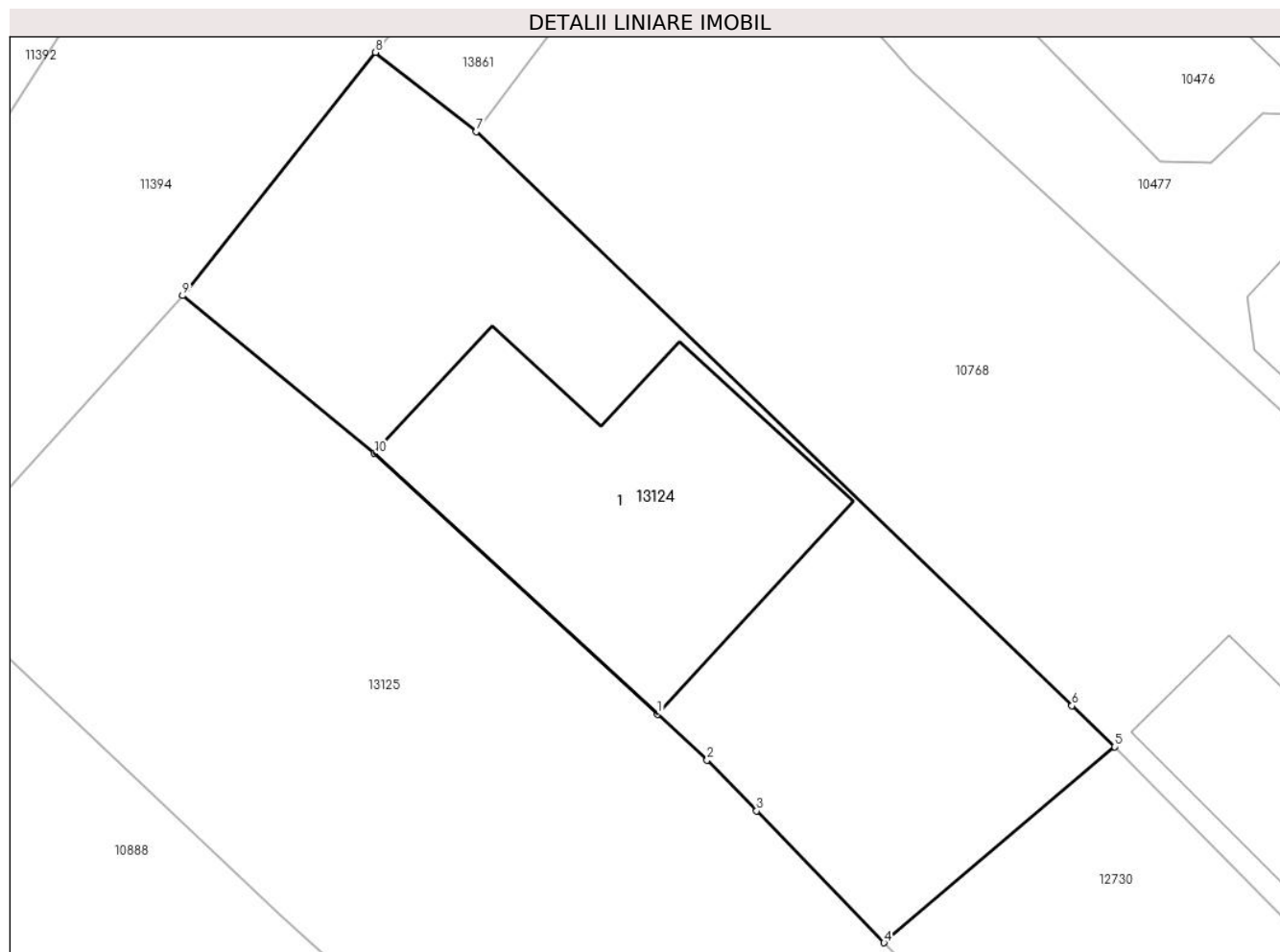
Inscrieri privind dezmembramintele dreptului de proprietate, drepturi reale de garanție și sarcini	Referințe
NU SUNT	

## Anexa Nr. 1 La Partea I

## Teren

Nr cadastral	Suprafața (mp)*	Observații / Referințe
	Din acte: 485 Masurata: 456	

\* Suprafața este determinată în planul de proiecție Stereo 70.



## Date referitoare la teren

Crt	Categorie folosință	Intra vilan	Suprafața (mp)	Tarla	Parcelă	Nr. topo	Observații / Referințe
1	curți constructii	DA	456	43	2617	-	

## Date referitoare la construcții

Crt	Număr	Destinație construcție	Supraf. (mp)	Situație juridică	Observații / Referințe
A1.1		construcții de locuințe	145	Cu acte	Nr. niveluri:1; S. construita la sol:145 mp; S. construita desfasurata:145 mp; Construcție de locuit, regim inaltime P

## Lungime Segmente

1) Valorile lungimilor segmentelor sunt obținute din proiecție în plan.

Punct început	X / Y	Punct sfârșit	X / Y	Lungime segment (** (m)
1	576.162,864 379.847,854	2	576.164,817 379.846,053	2.657
2	576.164,817 379.846,053	3	576.166,755 379.844,049	2.788
3	576.166,755 379.844,049	4	576.171,76 379.838,874	7.199

Punct început	X / Y	Punct sfârșit	X / Y	Lungime segment (** (m)
4	576.171,76 379.838,874	5	576.180,821 379.846,569	11.888
5	576.180,821 379.846,569	6	576.179,144 379.848,185	2.329
6	576.179,144 379.848,185	7	576.155,75 379.870,725	32.486
7	576.155,75 379.870,725	8	576.151,79 379.873,835	5.035
8	576.151,79 379.873,835	9	576.144,212 379.864,282	12.194
9	576.144,212 379.864,282	10	576.151,747 379.858,087	9.755
10	576.151,747 379.858,087	1	576.162,864 379.847,854	15.11

\*\* Lungimile segmentelor sunt determinate în planul de proiecție Stereo 70 și sunt rotunjite la 1 milimetru.

\*\*\* Distanța dintre puncte este formată din segmente cumulate ce sunt mai mici decât valoarea 1 milimetru.



**DATE DESPRE IMOBILUL NR. 13125**

Oficiul de Cadastru și Publicitate Imobiliară PRAHOVA  
Biroul de Cadastru și Publicitate Imobiliară Ploiești

**A. Partea I. Descrierea imobilului**

TEREN Intravilan

Adresa: Loc. Strejnicu, Str Florilor, Nr. 41, Jud. Prahova

Nr. Crt	Nr cadastral Nr. topografic	Suprafața* (mp)	Observații / Referințe
A1		1.120	Sector cadastral:34 Teren imprejmuit;

**B. Partea II. Proprietari și acte**

Inscrieri privitoare la dreptul de proprietate și alte drepturi reale		Referințe
/		
Act Normativ nr. 7, din 13/03/1996 emis de PARLAMENTUL ROMÂNIEI;		
B1	Inscrierea posesiei, drept de PROPRIETATE, dobandit prin Lege, cota actuala 1/1, cota initiala 1/1 1) NEIDENTIFICAT NEIDENTIFICAT	A1
B2	Se noteaza mentiunea proprietar neidentificat.	A1

**C. Partea III. SARCINI .**

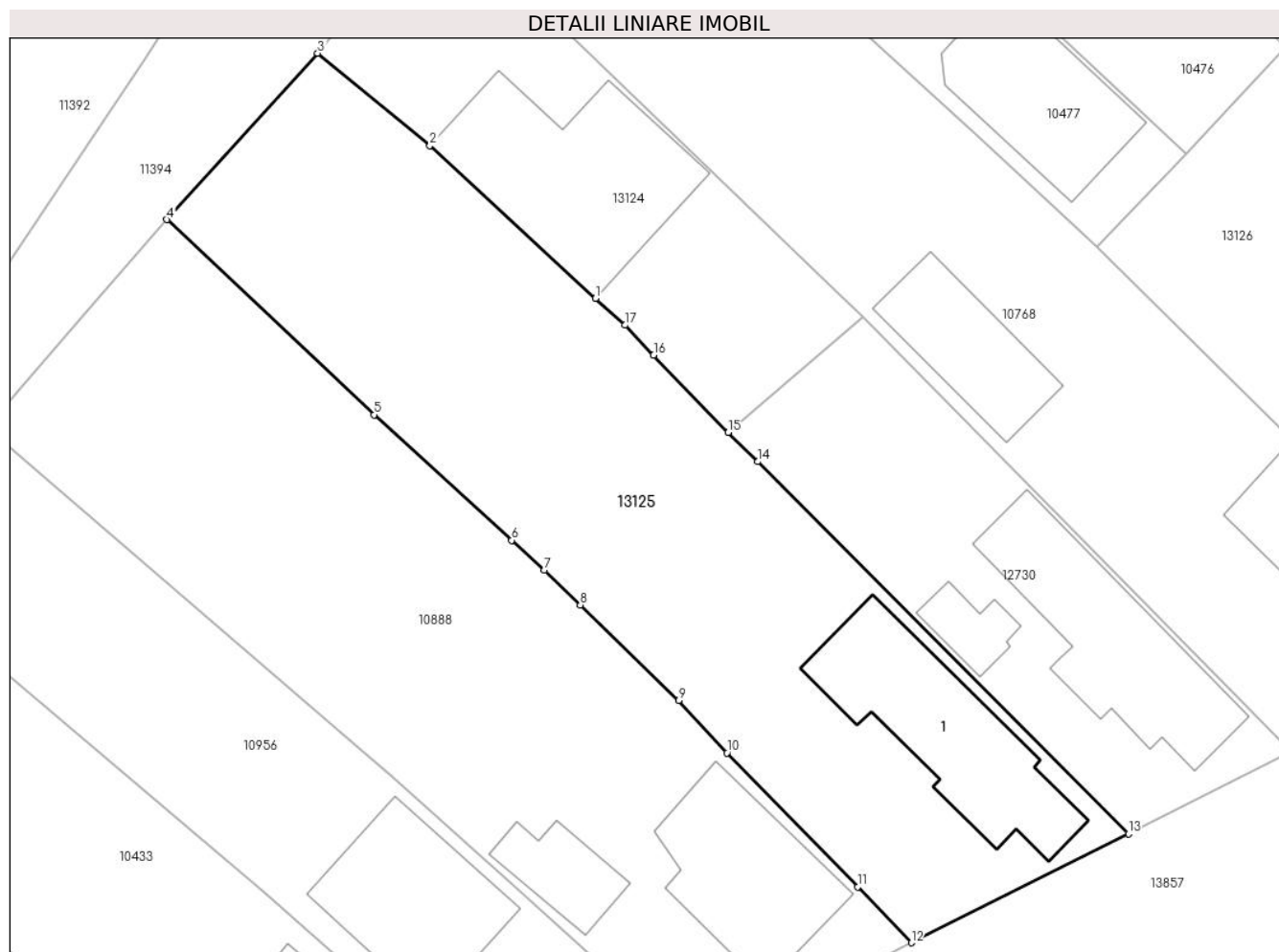
Inscrieri privind dezmembramintele dreptului de proprietate, drepturi reale de garanție și sarcini	Referințe
NU SUNT	

## Anexa Nr. 1 La Partea I

## Teren

Nr cadastral	Suprafața (mp)*	Observații / Referințe
	1.120	

\* Suprafața este determinată în planul de proiecție Stereo 70.



## Date referitoare la teren

Crt	Categorie folosință	Intravilan	Suprafața (mp)	Tarla	Parcelă	Nr. topo	Observații / Referințe
1	curți constructii	DA	511	43	2618,2619,2619/1	-	
2	arabil	DA	609	43	2618,2619,2619/1	-	

## Date referitoare la construcții

Crt	Număr	Destinație construcție	Supraf. (mp)	Situație juridică	Observații / Referințe
A1.1		construcții de locuințe	123	Fara acte	Nr. niveluri:2; S. construita la sol:123 mp; S. construita desfasurata:246 mp; Construcție de locuit, regim inaltime P+1

## Lungime Segmente

1) Valorile lungimilor segmentelor sunt obținute din proiecție în plan.

Punct început	X / Y	Punct sfârșit	X / Y	Lungime segment (** (m)
1	576.162,864 379.847,854	2	576.151,747 379.858,087	15.11
2	576.151,747 379.858,087	3	576.144,212 379.864,282	9.755

Punct început	X / Y	Punct sfârșit	X / Y	Lungime segment (** (m)
3	576.144,212 379.864,282	4	576.134,11 379.853,126	15.05
4	576.134,11 379.853,126	5	576.147,996 379.840,04	19.08
5	576.147,996 379.840,04	6	576.157,229 379.831,635	12.486
6	576.157,229 379.831,635	7	576.159,43 379.829,631	2.977
7	576.159,43 379.829,631	8	576.161,832 379.827,302	3.346
8	576.161,832 379.827,302	9	576.168,433 379.820,899	9.196
9	576.168,433 379.820,899	10	576.171,674 379.817,379	4.785
10	576.171,674 379.817,379	11	576.180,435 379.808,405	12.541
11	576.180,435 379.808,405	12	576.184,042 379.804,655	5.203
12	576.184,042 379.804,655	13	576.198,596 379.811,967	16.288
13	576.198,596 379.811,967	14	576.173,726 379.836,903	35.218
14	576.173,726 379.836,903	15	576.171,76 379.838,874	2.784
15	576.171,76 379.838,874	16	576.166,755 379.844,049	7.199
16	576.166,755 379.844,049	17	576.164,817 379.846,053	2.788
17	576.164,817 379.846,053	1	576.162,864 379.847,854	2.657

\*\* Lungimile segmentelor sunt determinate în planul de proiecție Stereo 70 și sunt rotunjite la 1 milimetru.

\*\*\* Distanța dintre puncte este formată din segmente cumulate ce sunt mai mici decât valoarea 1 milimetru.





**DATE DESPRE IMOBILUL NR. 13126**

Oficiul de Cadastru și Publicitate Imobiliară PRAHOVA  
Biroul de Cadastru și Publicitate Imobiliară Ploiești

**A. Partea I. Descrierea imobilului**

TEREN Intravilan

Adresa: Loc. Strejnicu, Str Florilor, Nr. 47, Jud. Prahova

Nr. Crt	Nr cadastral Nr. topografic	Suprafața* (mp)	Observații / Referințe
A1		760	Sector cadastral:34 Teren imprejmuit;

**B. Partea II. Proprietari și acte**

Inscrieri privitoare la dreptul de proprietate și alte drepturi reale		Referințe
/		
Act Normativ nr. 7, din 13/03/1996 emis de PARLAMENTUL ROMÂNIEI;		
B1	Inscrierea posesiei, drept de PROPRIETATE, dobandit prin Lege, cota actuala 1/1, cota initiala 1/1 1) NEIDENTIFICAT NEIDENTIFICAT	A1
B2	Se noteaza mentiunea proprietar neidentificat.	A1

**C. Partea III. SARCINI .**

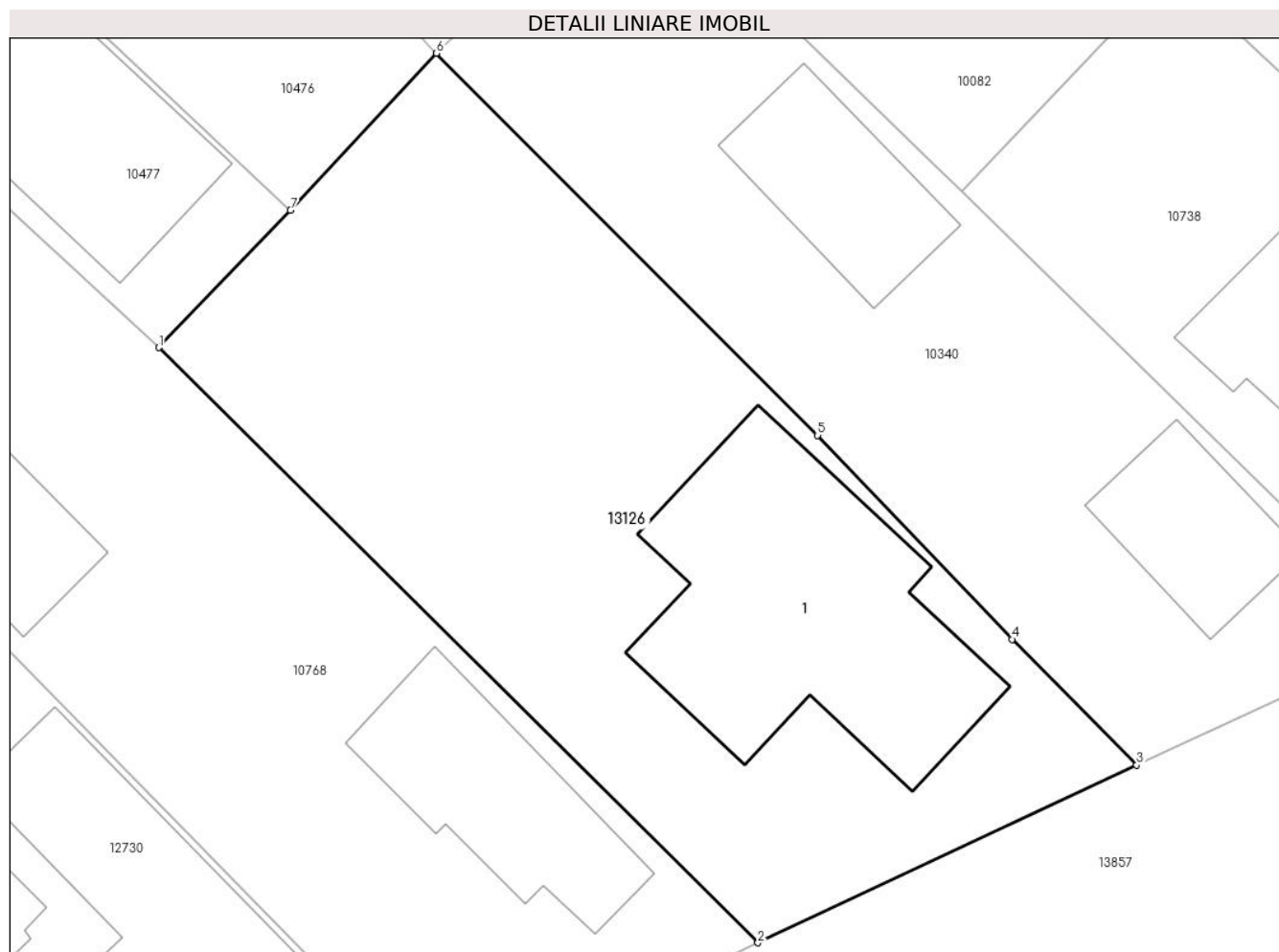
Inscrieri privind dezmembramintele dreptului de proprietate, drepturi reale de garanție și sarcini	Referințe
NU SUNT	

## Anexa Nr. 1 La Partea I

## Teren

Nr cadastral	Suprafața (mp)*	Observații / Referințe
	760	

\* Suprafața este determinată în planul de proiecție Stereo 70.



## Date referitoare la teren

Crt	Categorie folosință	Intravilan	Suprafața (mp)	Tarla	Parcelă	Nr. topo	Observații / Referințe
1	curți constructii	DA	760	43	2611,2612	-	

## Date referitoare la construcții

Crt	Număr	Destinație construcție	Supraf. (mp)	Situație juridică	Observații / Referințe
A1.1		construcții de locuințe	159	Fara acte	Nr. niveluri:1; S. construita la sol:159 mp; S. construita desfasurata:159 mp; Construcție de locuit, regim inaltime P

## Lungime Segmente

1) Valorile lungimilor segmentelor sunt obținute din proiecție în plan.

Punct început	X / Y	Punct sfârșit	X / Y	Lungime segment (** (m)
1	576.196,519 379.851,307	2	576.223,723 379.824,305	38.33
2	576.223,723 379.824,305	3	576.240,917 379.832,37	18.992
3	576.240,917 379.832,37	4	576.235,259 379.838,071	8.032

Punct început	X / Y	Punct sfârşit	X / Y	Lungime segment (** (m)
4	576.235,259 379.838,071	5	576.226,438 379.847,326	12.785
5	576.226,438 379.847,326	6	576.209,133 379.864,665	24.497
6	576.209,133 379.864,665	7	576.202,505 379.857,538	9.733
7	576.202,505 379.857,538	1	576.196,519 379.851,307	8.64

\*\* Lungimile segmentelor sunt determinate în planul de proiecție Stereo 70 și sunt rotunjite la 1 milimetru.

\*\*\* Distanța dintre puncte este formată din segmente cumulate ce sunt mai mici decât valoarea 1 milimetru.



**DATE DESPRE IMOBILUL NR. 13127**

Oficiul de Cadastru și Publicitate Imobiliară PRAHOVA  
Biroul de Cadastru și Publicitate Imobiliară Ploiești

**A. Partea I. Descrierea imobilului**

TEREN Intravilan

Adresa: Loc. Strejnicu, Str Crinului, Nr. 64, Jud. Prahova

Nr. Crt	Nr cadastral Nr. topografic	Suprafața* (mp)	Observații / Referințe
A1		607	Sector cadastral:34 Teren imprejmuit;

**B. Partea II. Proprietari și acte**

Inscrieri privitoare la dreptul de proprietate și alte drepturi reale		Referințe
/		
Act Normativ nr. 7, din 13/03/1996 emis de PARLAMENTUL ROMÂNIEI;		
B1	Inscrierea posesiei, drept de PROPRIETATE, dobandit prin Lege, cota actuala 1/1, cota initiala 1/1 1) NEIDENTIFICAT NEIDENTIFICAT	A1
B2	Se noteaza mentiunea proprietar neidentificat.	A1

**C. Partea III. SARCINI .**

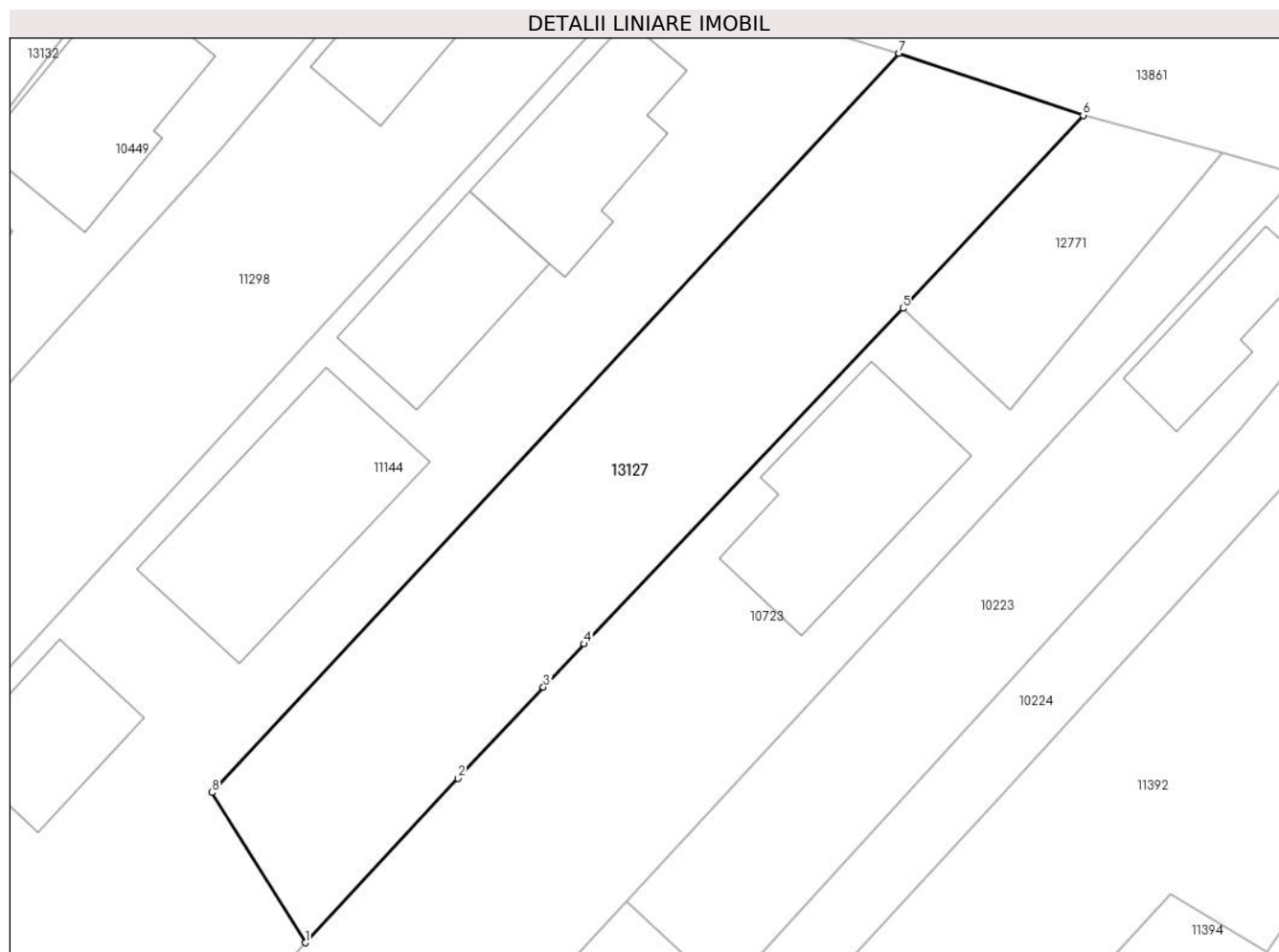
Inscrieri privind dezmembramintele dreptului de proprietate, drepturi reale de garanție și sarcini	Referințe
NU SUNT	

## Anexa Nr. 1 La Partea I

## Teren

Nr cadastral	Suprafața (mp)*	Observații / Referințe
	607	

\* Suprafața este determinată în planul de proiecție Stereo 70.



## Date referitoare la teren

Crt	Categorie folosință	Intravilan	Suprafața (mp)	Tarla	Parcelă	Nr. topo	Observații / Referințe
1	arabil	DA	607	43	2647,2648	-	

## Lungime Segmente

1) Valorile lungimilor segmentelor sunt obținute din proiecție în plan.

Punct început	X / Y	Punct sfârșit	X / Y	Lungime segment (** (m)
1	576.068,55 379.850,75	2	576.077,28 379.860,15	12.829
2	576.077,28 379.860,15	3	576.082,16 379.865,35	7.131
3	576.082,16 379.865,35	4	576.084,5 379.867,82	3.402
4	576.084,5 379.867,82	5	576.102,71 379.886,99	26.44
5	576.102,71 379.886,99	6	576.113,017 379.898,015	15.093

Punct început	X / Y	Punct sfârșit	X / Y	Lungime segment (** (m)
6	576.113,017 379.898,015	7	576.102,494 379.901,562	11.105
7	576.102,494 379.901,562	8	576.063,233 379.859,33	57.663
8	576.063,233 379.859,33	1	576.068,55 379.850,75	10.094

\*\* Lungimile segmentelor sunt determinate în planul de proiecție Stereo 70 și sunt rotunjite la 1 milimetru.

\*\*\* Distanța dintre puncte este formată din segmente cumulate ce sunt mai mici decât valoarea 1 milimetru.





**DATE DESPRE IMOBILUL NR. 13132**

Oficiul de Cadastru și Publicitate Imobiliară PRAHOVA  
Biroul de Cadastru și Publicitate Imobiliară Ploiești

**A. Partea I. Descrierea imobilului**

TEREN Intravilan

Adresa: Loc. Strejnicu, Str Crinului, Nr. 54, Jud. Prahova

Nr. Crt	Nr cadastral Nr. topografic	Suprafața* (mp)	Observații / Referințe
A1		Din acte: 680 Masurata: 831	Sector cadastral:34 Teren imprejmuit;

**Construcții**

Crt	Nr cadastral Nr. topografic	Adresa	Observații / Referințe
A1.1		Loc. Strejnicu, Str Crinului, Nr. 54, Jud. Prahova	Nr. niveluri:1; S. construita la sol:59 mp; S. construita desfasurata:59 mp; Constructie de locuit, regim inaltime P

**B. Partea II. Proprietari și acte**

Inscrieri privitoare la dreptul de proprietate și alte drepturi reale		Referințe
/		
Act Administrativ nr. 40848, din 16/06/1997 emis de CJSDPAT PRAHOVA;		
B1	Intabulare, drept de PROPRIETATE, dobandit prin Reconstituire, cota actuala 1/1, cota initiala 1/1 1) MIHĂILĂ GHEORGHE	A1
Act Administrativ nr. 19390, din 26/11/2024 emis de PRIMARIA COMUNEI TARGSORU VECHI;		
B2	Intabulare, drept de PROPRIETATE, dobandit prin Lege, cota actuala 1/1, cota initiala 1/1 1) MIHĂILĂ GHEORGHE	A1.1

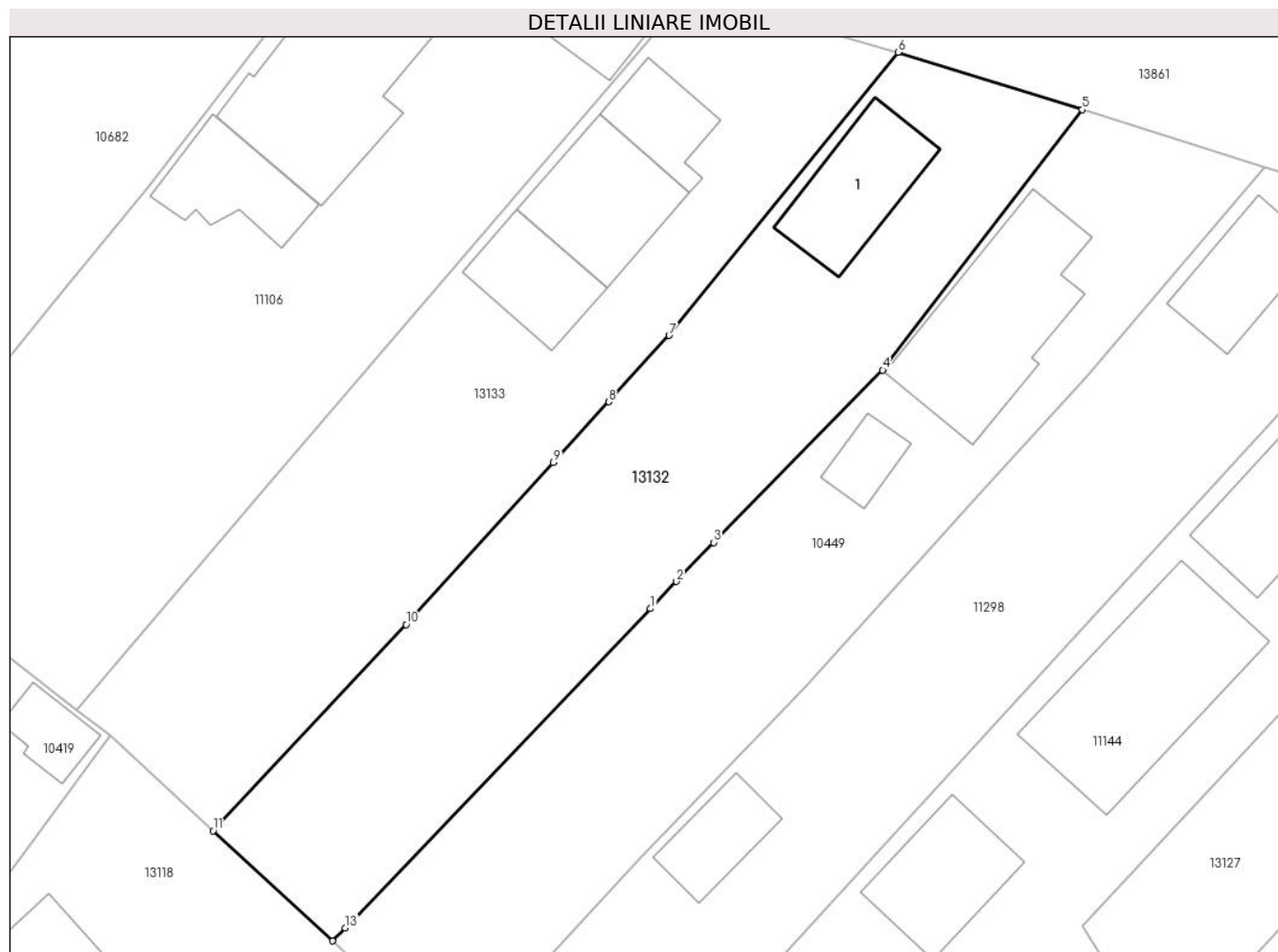
**C. Partea III. SARCINI .**

Inscrieri privind dezmembramintele dreptului de proprietate, drepturi reale de garanție și sarcini	Referințe
NU SUNT	

**Anexa Nr. 1 La Partea I****Teren**

Nr cadastral	Suprafața (mp)*	Observații / Referințe
	Din acte: 680 Masurata: 831	

\* Suprafața este determinată în planul de proiecție Stereo 70.

**Date referitoare la teren**

Crt	Categorie folosință	Intra vilan	Suprafața (mp)	Tarla	Parcelă	Nr. topo	Observații / Referințe
1	curți constructii	DA	464	43	2657,2658	-	
2	arabil	DA	367	43	2657,2658	-	

**Date referitoare la construcții**

Crt	Număr	Destinație construcție	Supraf. (mp)	Situație juridică	Observații / Referințe
A1.1		construcții de locuințe	59	Cu acte	Nr. niveluri:1; S. construita la sol:59 mp; S. construita desfasurata:59 mp; Construcție de locuit, regim inaltime P

**Lungime Segmente**

1) Valorile lungimilor segmentelor sunt obținute din proiecție în plan.

Punct început	X / Y	Punct sfârșit	X / Y	Lungime segment (** (m)
1	576.034,482 379.880,432	2	576.036,211 379.882,241	2.502
2	576.036,211 379.882,241	3	576.038,699 379.884,844	3.601

Punct început	X / Y	Punct sfârșit	X / Y	Lungime segment (** (m)
3	576.038,699 379.884,844	4	576.049,942 379.896,312	16.06
4	576.049,942 379.896,312	5	576.063,222 379.913,652	21.841
5	576.063,222 379.913,652	6	576.050,963 379.917,473	12.841
6	576.050,963 379.917,473	7	576.035,721 379.898,621	24.243
7	576.035,721 379.898,621	8	576.031,705 379.894,2	5.973
8	576.031,705 379.894,2	9	576.028,032 379.890,156	5.463
9	576.028,032 379.890,156	10	576.018,233 379.879,369	14.573
10	576.018,233 379.879,369	11	576.005,375 379.865,649	18.803
11	576.005,375 379.865,649	12	576.013,344 379.858,318	10.828
12	576.013,344 379.858,318	13	576.014,174 379.859,186	1.201
13	576.014,174 379.859,186	1	576.034,482 379.880,432	29.391

\*\* Lungimile segmentelor sunt determinate în planul de proiecție Stereo 70 și sunt rotunjite la 1 milimetru.

\*\*\* Distanța dintre puncte este formată din segmente cumulate ce sunt mai mici decât valoarea 1 milimetru.



**DATE DESPRE IMOBILUL NR. 13133**

Oficiul de Cadastru și Publicitate Imobiliară PRAHOVA  
Biroul de Cadastru și Publicitate Imobiliară Ploiești

**A. Partea I. Descrierea imobilului**

TEREN Intravilan

Adresa: Loc. Strejnicu, Str Crinului, Nr. 52, Jud. Prahova

Nr. Crt	Nr cadastral Nr. topografic	Suprafața* (mp)	Observații / Referințe
A1		870	Sector cadastral:34 Teren imprejmuit;

**B. Partea II. Proprietari și acte**

Inscrieri privitoare la dreptul de proprietate și alte drepturi reale		Referințe
/		
Act Normativ nr. 7, din 13/03/1996 emis de PARLAMENTUL ROMÂNIEI;		
B1	Inscrierea posesiei, drept de PROPRIETATE, dobandit prin Lege, cota actuala 1/1, cota initiala 1/1 1) NEIDENTIFICAT NEIDENTIFICAT	A1
B2	Se noteaza mentiunea proprietar neidentificat.	A1

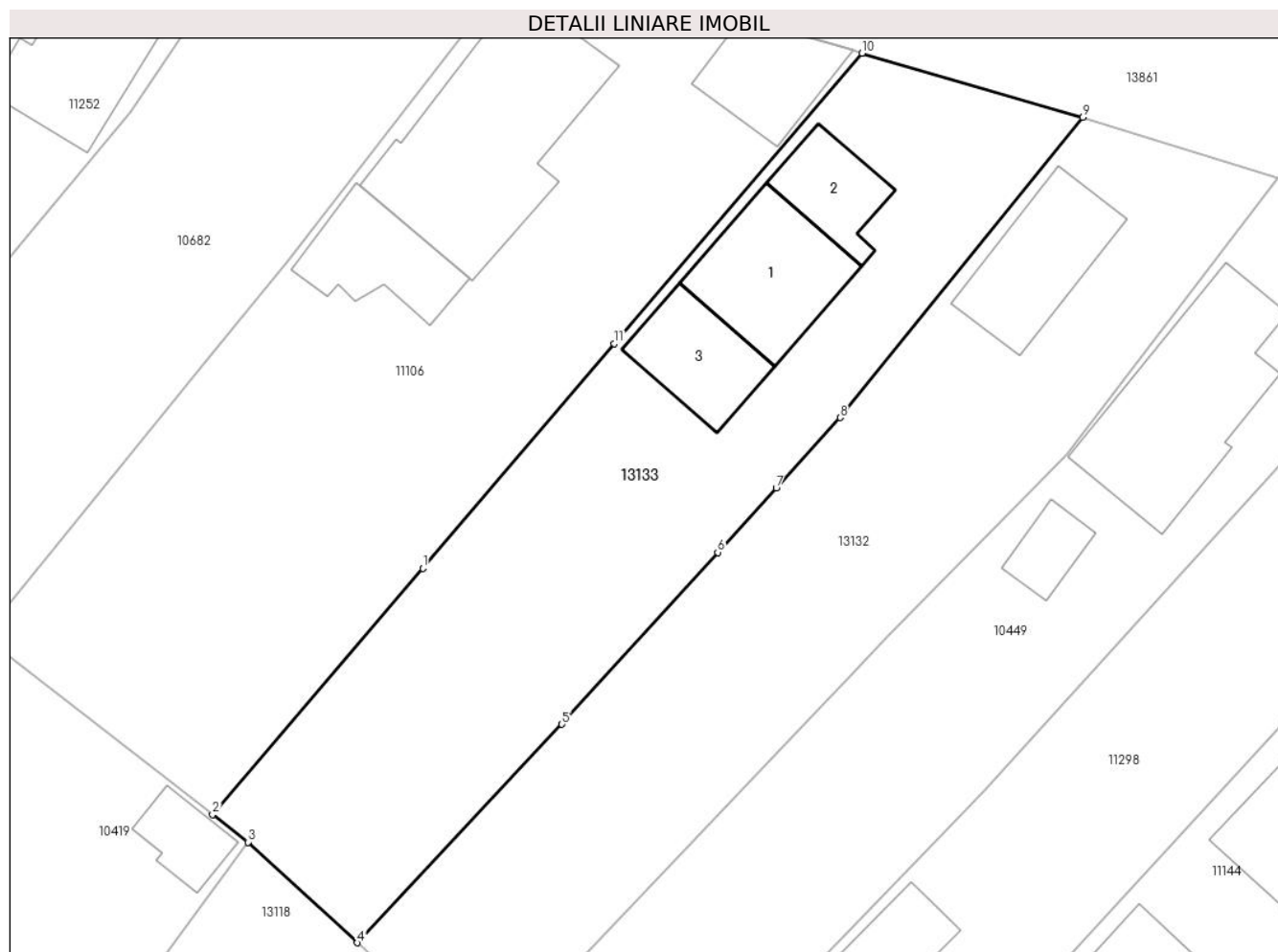
**C. Partea III. SARCINI .**

Inscrieri privind dezmembramintele dreptului de proprietate, drepturi reale de garanție și sarcini	Referințe
NU SUNT	

## Teren

Nr cadastral	Suprafața (mp)*	Observații / Referințe
	870	

\* Suprafața este determinată în planul de proiecție Stereo 70.



## Date referitoare la teren

Crt	Categorie folosință	Intravilan	Suprafața (mp)	Tarla	Parcelă	Nr. topo	Observații / Referințe
1	curți constructii	DA	367	43	2661,2662	-	
2	arabil	DA	503	43	2661,2662	-	

## Date referitoare la construcții

Crt	Număr	Destinație construcție	Supraf. (mp)	Situație juridică	Observații / Referințe
A1.1		construcții de locuințe	66	Fara acte	Nr. niveluri:1; S. construita la sol:66 mp; S. construita desfasurata:66 mp; Constructie de locuit, regim inaltime P
A1.2		construcții anexa	34	Fara acte	Nr. niveluri:1; S. construita la sol:34 mp; S. construita desfasurata:34 mp; Constructie anexa, regim inaltime P
A1.3		construcții anexa	44	Fara acte	Nr. niveluri:1; S. construita la sol:44 mp; S. construita desfasurata:44 mp; Constructie anexa, regim inaltime P

## Lungime Segmente

1) Valorile lungimilor segmentelor sunt obținute din proiecție în plan.

Punct început	X / Y	Punct sfârșit	X / Y	Lungime segment (** (m)

Punct început	X / Y	Punct sfârșit	X / Y	Lungime segment (** (m)
1	576.009,489 379.889,167	2	575.996,279 379.873,696	20.343
2	575.996,279 379.873,696	3	575.998,508 379.871,966	2.822
3	575.998,508 379.871,966	4	576.005,375 379.865,649	9.331
4	576.005,375 379.865,649	5	576.018,233 379.879,369	18.803
5	576.018,233 379.879,369	6	576.028,032 379.890,156	14.573
6	576.028,032 379.890,156	7	576.031,705 379.894,2	5.463
7	576.031,705 379.894,2	8	576.035,721 379.898,621	5.973
8	576.035,721 379.898,621	9	576.050,963 379.917,473	24.243
9	576.050,963 379.917,473	10	576.037,098 379.921,5	14.438
10	576.037,098 379.921,5	11	576.021,52 379.903,256	23.99
11	576.021,52 379.903,256	1	576.009,489 379.889,167	18.527

\*\* Lungimile segmentelor sunt determinate în planul de proiecție Stereo 70 și sunt rotunjite la 1 milimetru.

\*\*\* Distanța dintre puncte este formată din segmente cumulate ce sunt mai mici decât valoarea 1 milimetru.





**DATE DESPRE IMOBILUL NR. 13134**

Oficiul de Cadastru și Publicitate Imobiliară PRAHOVA  
Biroul de Cadastru și Publicitate Imobiliară Ploiești

**A. Partea I. Descrierea imobilului**

TEREN Intravilan

Adresa: Loc. Strejnicu, Str Crinului, Nr. 44, Jud. Prahova

Nr. Crt	Nr cadastral Nr. topografic	Suprafața* (mp)	Observații / Referințe
A1		Din acte: 967 Masurata: 926	Sector cadastral:34 Teren imprejmuit;

**Construcții**

Crt	Nr cadastral Nr. topografic	Adresa	Observații / Referințe
A1.1		Loc. Strejnicu, Str Crinului, Nr. 44, Jud. Prahova	Nr. niveluri:1; S. construita la sol:94 mp; S. construita desfasurata:94 mp; Constructie de locuit, regim inaltime P
A1.2		Loc. Strejnicu, Str Crinului, Nr. 44, Jud. Prahova	Nr. niveluri:1; S. construita la sol:43 mp; S. construita desfasurata:43 mp; Constructie anexa, regim inaltime P

**B. Partea II. Proprietari și acte**

Inscrieri privitoare la dreptul de proprietate și alte drepturi reale		Referințe
/		
Act Administrativ nr. 110463, din 18/11/2002 emis de CJSDPAT PRAHOVA;		
B1	Intabulare, drept de PROPRIETATE, dobandit prin Reconstituire, cota actuala 1/1, cota initiala 1/1 1) <b>GHIȚA SAVU ALEXANDRU</b>	A1
Act Administrativ nr. 19390, din 26/11/2024 emis de PRIMARIA COMUNEI TARGSORU VECHI;		
B2	Intabulare, drept de PROPRIETATE, dobandit prin Lege, cota actuala 1/1, cota initiala 1/1 1) <b>GHIȚA SAVU ALEXANDRU</b>	A1.1, A1.2

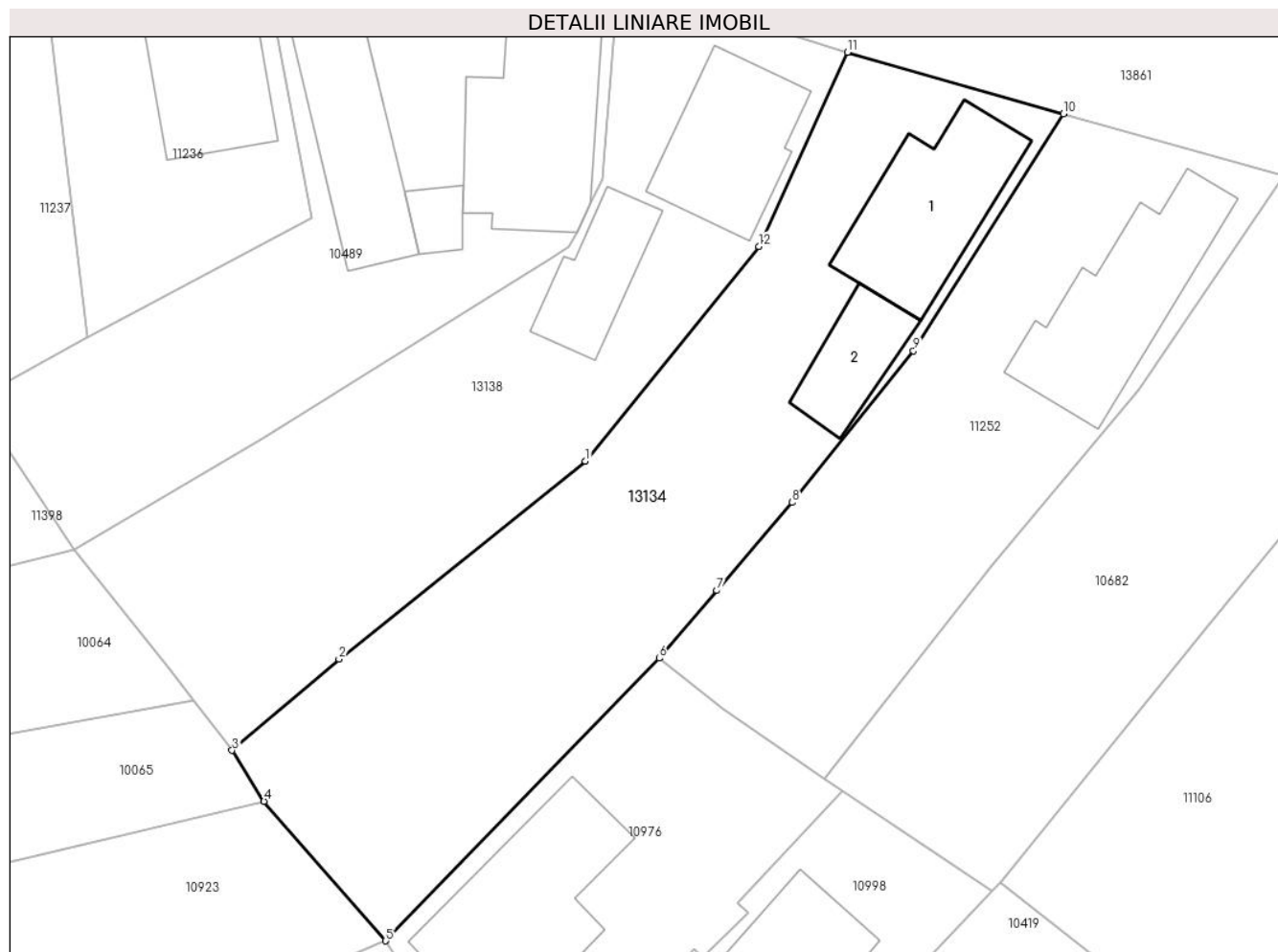
**C. Partea III. SARCINI .**

Inscrieri privind dezmembramintele dreptului de proprietate, drepturi reale de garanție și sarcini	Referințe
NU SUNT	

## Teren

Nr cadastral	Suprafața (mp)*	Observații / Referințe
	Din acte: 967 Masurata: 926	

\* Suprafața este determinată în planul de proiecție Stereo 70.



## Date referitoare la teren

Crt	Categorie folosință	Intravilan	Suprafața (mp)	Tarla	Parcelă	Nr. topo	Observații / Referințe
1	curți constructii	DA	466	43	2672,2673,2 674	-	
2	arabil	DA	460	43	2672,2673,2 674	-	

## Date referitoare la construcții

Crt	Număr	Destinație construcție	Supraf. (mp)	Situație juridică	Observații / Referințe
A1.1		construcții de locuințe	94	Cu acte	Nr. niveluri:1; S. construita la sol:94 mp; S. construita desfasurata:94 mp; Constructie de locuit, regim inaltime P
A1.2		construcții anexa	43	Cu acte	Nr. niveluri:1; S. construita la sol:43 mp; S. construita desfasurata:43 mp; Constructie anexa, regim inaltime P

## Lungime Segmente

1) Valorile lungimilor segmentelor sunt obținute din proiecție în plan.

Punct început	X / Y	Punct sfârșit	X / Y	Lungime segment (** (m)
1	575.954,137 379.913,061	2	575.937,682 379.899,835	21.111

Punct început	X / Y	Punct sfârșit	X / Y	Lungime segment (** (m)
2	575.937,682 379.899,835	3	575.930,55 379.893,73	9.388
3	575.930,55 379.893,73	4	575.932,68 379.890,32	4.021
4	575.932,68 379.890,32	5	575.940,815 379.880,999	12.372
5	575.940,815 379.880,999	6	575.959,078 379.899,888	26.274
6	575.959,078 379.899,888	7	575.962,932 379.904,403	5.936
7	575.962,932 379.904,403	8	575.967,964 379.910,296	7.749
8	575.967,964 379.910,296	9	575.976,055 379.920,429	12.967
9	575.976,055 379.920,429	10	575.986,065 379.936,257	18.728
10	575.986,065 379.936,257	11	575.971,665 379.940,376	14.978
11	575.971,665 379.940,376	12	575.965,729 379.927,401	14.268
12	575.965,729 379.927,401	1	575.954,137 379.913,061	18.439

\*\* Lungimile segmentelor sunt determinate în planul de proiecție Stereo 70 și sunt rotunjite la 1 milimetru.

\*\*\* Distanța dintre puncte este formată din segmente cumulate ce sunt mai mici decât valoarea 1 milimetru.



**DATE DESPRE IMOBILUL NR. 13135**

Oficiul de Cadastru și Publicitate Imobiliară PRAHOVA  
Biroul de Cadastru și Publicitate Imobiliară Ploiești

**A. Partea I. Descrierea imobilului**

TEREN Intravilan

Adresa: Loc. Strejnicu, Str Leului, Nr. 20, Jud. Prahova

Nr. Crt	Nr cadastral Nr. topografic	Suprafața* (mp)	Observații / Referințe
A1		Din acte: 569 Masurata: 560	Sector cadastral:33 Teren imprejmuit;

**B. Partea II. Proprietari și acte**

Inscrieri privitoare la dreptul de proprietate și alte drepturi reale		Referințe
/		
Act Administrativ nr. 113250, din 16/04/2003 emis de CJSDPAT PRAHOVA;		
B1	Intabulare, drept de PROPRIETATE, dobandit prin Reconstituire, cota actuala 1/1, cota initiala 1/1 1) DUMITRU M NICOLAE	A1

**C. Partea III. SARCINI .**

Inscrieri privind dezmembramintele dreptului de proprietate, drepturi reale de garanție și sarcini	Referințe
NU SUNT	

## Anexa Nr. 1 La Partea I

## Teren

Nr cadastral	Suprafața (mp)*	Observații / Referințe
	Din acte: 569 Masurata: 560	

\* Suprafața este determinată în planul de proiecție Stereo 70.



## Date referitoare la teren

Crt	Categorie folosință	Intra vilan	Suprafața (mp)	Tarla	Parcelă	Nr. topo	Observații / Referințe
1	arabil	DA	560	46	2815	-	

## Lungime Segmente

1) Valorile lungimilor segmentelor sunt obținute din proiecție în plan.

Punct început	X / Y	Punct sfârșit	X / Y	Lungime segment (** (m)
1	575.759,229 379.526,866	2	575.749,061 379.521,645	11.43
2	575.749,061 379.521,645	3	575.758,637 379.503,484	20.531
3	575.758,637 379.503,484	4	575.771,221 379.476,698	29.595
4	575.771,221 379.476,698	5	575.781,485 379.481,771	11.449
5	575.781,485 379.481,771	1	575.759,229 379.526,866	50.288

**\*\* Lungimile segmentelor sunt determinate în planul de proiecție Stereo 70 și sunt rotunjite la 1 milimetru.**

**\*\*\* Distanța dintre puncte este formată din segmente cumulate ce sunt mai mici decât valoarea 1 milimetru.**





**DATE DESPRE IMOBILUL NR. 13138**

Oficiul de Cadastru și Publicitate Imobiliară PRAHOVA  
Biroul de Cadastru și Publicitate Imobiliară Ploiești

**A. Partea I. Descrierea imobilului**

TEREN Intravilan

Adresa: Loc. Strejnicu, Str Crinului, Nr. 42, Jud. Prahova

Nr. Crt	Nr cadastral Nr. topografic	Suprafața* (mp)	Observații / Referințe
A1		Din acte: 778 Masurata: 804	Sector cadastral:34 Teren imprejmuit;

**Construcții**

Crt	Nr cadastral Nr. topografic	Adresa	Observații / Referințe
A1.1		Loc. Strejnicu, Str Crinului, Nr. 42, Jud. Prahova	Nr. niveluri:2; S. construita la sol:80 mp; S. construita desfasurata:160 mp; Constructie de locuit, regim inaltime P+1
A1.2		Loc. Strejnicu, Str Crinului, Nr. 42, Jud. Prahova	Nr. niveluri:1; S. construita la sol:48 mp; S. construita desfasurata:48 mp; Constructie anexa, regim inaltime P

**B. Partea II. Proprietari și acte**

Inscrieri privitoare la dreptul de proprietate și alte drepturi reale		Referințe
/		
Act Administrativ nr. 40808, din 23/05/1995 emis de CJSDPAT PRAHOVA;		
B1	Intabulare, drept de PROPRIETATE, dobandit prin Reconstituire, cota actuala 1/1, cota initiala 1/1 1) NIȚĂ I GHEORGHE	A1
Act Administrativ nr. 19390, din 26/11/2024 emis de PRIMARIA COMUNEI TARGSORU VECHI;		
B2	Intabulare, drept de PROPRIETATE, dobandit prin Lege, cota actuala 1/1, cota initiala 1/1 1) NIȚĂ I GHEORGHE	A1.1, A1.2

**C. Partea III. SARCINI .**

Inscrieri privind dezmembramintele dreptului de proprietate, drepturi reale de garanție și sarcini	Referințe
NU SUNT	

### Teren

Nr cadastral	Suprafața (mp)*	Observații / Referințe
	Din acte: 778 Masurata: 804	

\* Suprafața este determinată în planul de proiecție Stereo 70.



### Date referitoare la teren

Crt	Categorie folosință	Intra vilan	Suprafața (mp)	Tarla	Parcelă	Nr. topo	Observații / Referințe
1	curți constructii	DA	804	43	2675,2676	-	

### Date referitoare la construcții

Crt	Număr	Destinație construcție	Supraf. (mp)	Situație juridică	Observații / Referințe
A1.1		construcții de locuințe	80	Cu acte	Nr. niveluri:2; S. construita la sol:80 mp; S. construita desfasurata:160 mp; Constructie de locuit, regim inaltime P+1
A1.2		construcții anexa	48	Cu acte	Nr. niveluri:1; S. construita la sol:48 mp; S. construita desfasurata:48 mp; Constructie anexa, regim inaltime P

### Lungime Segmente

1) Valorile lungimilor segmentelor sunt obținute din proiecție în plan.

Punct început	X / Y	Punct sfârșit	X / Y	Lungime segment (** (m)
1	575.954,52 379.930,26	2	575.953,63 379.928,37	2.089
2	575.953,63 379.928,37	3	575.953,04 379.927,37	1.161

Punct început	X / Y	Punct sfârșit	X / Y	Lungime segment (** (m)
3	575.953,04 379.927,37	4	575.951,65 379.926,5	1.64
4	575.951,65 379.926,5	5	575.932,58 379.914,57	22.494
5	575.932,58 379.914,57	6	575.920,023 379.907,101	14.61
6	575.920,023 379.907,101	7	575.926,46 379.899,09	10.277
7	575.926,46 379.899,09	8	575.927,98 379.897,1	2.504
8	575.927,98 379.897,1	9	575.930,55 379.893,73	4.238
9	575.930,55 379.893,73	10	575.937,682 379.899,835	9.388
10	575.937,682 379.899,835	11	575.954,137 379.913,061	21.111
11	575.954,137 379.913,061	12	575.965,729 379.927,401	18.439
12	575.965,729 379.927,401	13	575.971,665 379.940,376	14.268
13	575.971,665 379.940,376	14	575.956,37 379.945,21	16.041
14	575.956,37 379.945,21	15	575.955,27 379.931,86	13.395
15	575.955,27 379.931,86	1	575.954,52 379.930,26	1.767

\*\* Lungimile segmentelor sunt determinate în planul de proiecție Stereo 70 și sunt rotunjite la 1 milimetru.

\*\*\* Distanța dintre puncte este formată din segmente cumulate ce sunt mai mici decât valoarea 1 milimetru.



**DATE DESPRE IMOBILUL NR. 13139**

Oficiul de Cadastru și Publicitate Imobiliară PRAHOVA  
Biroul de Cadastru și Publicitate Imobiliară Ploiești

**A. Partea I. Descrierea imobilului**

TEREN Intravilan

Nr. CF vechi:1060  
Nr. cadastral vechi:1522

Adresa: Loc. Strejnicu, Str Leului, Nr. 16, Jud. Prahova

Nr. Crt	Nr cadastral Nr. topografic	Suprafața* (mp)	Observații / Referințe
A1	25211	Din acte: 451 Masurata: 553	Sector cadastral:33 Teren imprejmuit;

**Construcții**

Crt	Nr cadastral Nr. topografic	Adresa	Observații / Referințe
A1.1		Loc. Strejnicu, Str Leului, Nr. 16, Jud. Prahova	Nr. niveluri:1; S. construita la sol:108 mp; S. construita desfasurata:108 mp; Constructie de locuit, regim inaltime P
A1.2		Loc. Strejnicu, Str Leului, Nr. 16, Jud. Prahova	Nr. niveluri:1; S. construita la sol:25 mp; S. construita desfasurata:25 mp; Constructie anexa, regim inaltime P
A1.3		Loc. Strejnicu, Str Leului, Nr. 16, Jud. Prahova	Nr. niveluri:1; S. construita la sol:35 mp; S. construita desfasurata:35 mp; Constructie anexa, regim inaltime P

**B. Partea II. Proprietari și acte**

Inscrieri privitoare la dreptul de proprietate și alte drepturi reale	Referințe
<b>5312 / 02/03/2006</b>	
Act Notarial nr. 803, din 01/03/2006 emis de BNP.DRAGAN NICOLETA;	
B1	A1
Intabulare, drept de PROPRIETATE cumparare ca bun comun, dobandit prin Conventie, cota actuala 1/1, cota initiala 1/1	
1) <b>BARBU ION IULIAN</b>	
2) <b>BARBU MARILENA</b>	
OBSERVATII: (provenita din conversia CF 1060)	
/	
Act Administrativ nr. 19390, din 26/11/2024 emis de PRIMARIA COMUNEI TARGSORU VECHI;	
B2	A1.1, A1.2, A1.3
Intabulare, drept de PROPRIETATE, dobandit prin Lege, cota actuala 1/1, cota initiala 1/1	
1) <b>BARBU ION IULIAN</b>	
2) <b>BARBU MARILENA</b>	

**C. Partea III. SARCINI .**

Inscrieri privind dezmembramintele dreptului de proprietate, drepturi reale de garanție și sarcini	Referințe
NU SUNT	

## Anexa Nr. 1 La Partea I

## Teren

Nr cadastral	Suprafața (mp)*	Observații / Referințe
25211	Din acte: 451 Masurata: 553	

\* Suprafața este determinată în planul de proiecție Stereo 70.



## Date referitoare la teren

Crt	Categorie folosință	Intra vilan	Suprafața (mp)	Tarla	Parcelă	Nr. topo	Observații / Referințe
1	curți constructii	DA	553	46	2089	-	

## Date referitoare la construcții

Crt	Număr	Destinație construcție	Supraf. (mp)	Situație juridică	Observații / Referințe
A1.1		construcții de locuințe	108	Cu acte	Nr. niveluri:1; S. construita la sol:108 mp; S. construita desfasurata:108 mp; Constructie de locuit, regim inaltime P
A1.2		construcții anexa	25	Cu acte	Nr. niveluri:1; S. construita la sol:25 mp; S. construita desfasurata:25 mp; Constructie anexa, regim inaltime P
A1.3		construcții anexa	35	Cu acte	Nr. niveluri:1; S. construita la sol:35 mp; S. construita desfasurata:35 mp; Constructie anexa, regim inaltime P

## Lungime Segmente

1) Valorile lungimilor segmentelor sunt obținute din proiecție în plan.

Punct început	X / Y	Punct sfârșit	X / Y	Lungime segment (** (m)
---------------	-------	---------------	-------	-------------------------

Punct început	X / Y	Punct sfârșit	X / Y	Lungime segment (** (m)
1	575.780,145 379.537,177	2	575.801,82 379.492,126	49.994
2	575.801,82 379.492,126	3	575.811,827 379.497,576	11.395
3	575.811,827 379.497,576	4	575.790,058 379.541,754	49.25
4	575.790,058 379.541,754	1	575.780,145 379.537,177	10.919

\*\* Lungimile segmentelor sunt determinate în planul de proiecție Stereo 70 și sunt rotunjite la 1 milimetru.

\*\*\* Distanța dintre puncte este formată din segmente cumulate ce sunt mai mici decât valoarea 1 milimetru.





**DATE DESPRE IMOBILUL NR. 13140**

Oficiul de Cadastru și Publicitate Imobiliară PRAHOVA  
Biroul de Cadastru și Publicitate Imobiliară Ploiești

**A. Partea I. Descrierea imobilului**

TEREN Intravilan

Adresa: Loc. Strejnicu, Str Crinului, Nr. 36, Jud. Prahova

Nr. Crt	Nr cadastral Nr. topografic	Suprafața* (mp)	Observații / Referințe
A1		Din acte: 220 Masurata: 325	Sector cadastral:34 Teren imprejmuit;

**Construcții**

Crt	Nr cadastral Nr. topografic	Adresa	Observații / Referințe
A1.1		Loc. Strejnicu, Str Crinului, Nr. 36, Jud. Prahova	Nr. niveluri:1; S. construita la sol:99 mp; S. construita desfasurata:99 mp; Constructie de locuit, regim inaltime P
A1.2		Loc. Strejnicu, Str Crinului, Nr. 36, Jud. Prahova	Nr. niveluri:2; S. construita la sol:21 mp; S. construita desfasurata:42 mp; Constructie anexa, regim inaltime P+1

**B. Partea II. Proprietari și acte**

Inscrieri privitoare la dreptul de proprietate și alte drepturi reale		Referințe
/		
Act Administrativ nr. 116183, din 14/09/2005 emis de CJSDPAT PRAHOVA;		
B1	Intabulare, drept de PROPRIETATE, dobandit prin Reconstituire, cota actuala 1/1, cota initiala 1/1 1) DUTA M ION	A1
Act Administrativ nr. 19390, din 26/11/2024 emis de PRIMARIA COMUNEI TARGSORU VECHI;		
B2	Intabulare, drept de PROPRIETATE, dobandit prin Lege, cota actuala 1/1, cota initiala 1/1 1) DUTA M ION	A1.1, A1.2

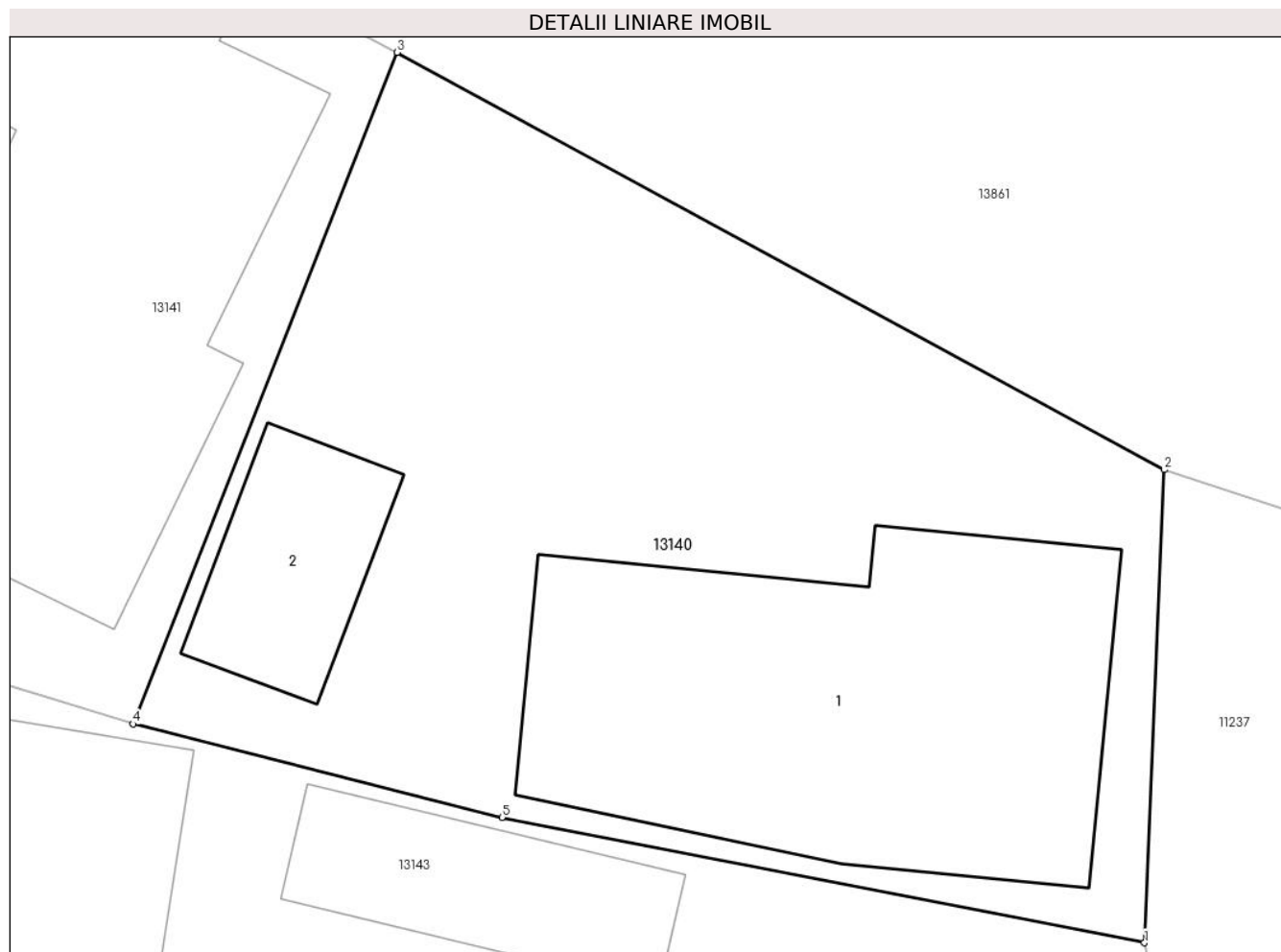
**C. Partea III. SARCINI .**

Inscrieri privind dezmembramintele dreptului de proprietate, drepturi reale de garanție și sarcini	Referințe
NU SUNT	

**Anexa Nr. 1 La Partea I****Teren**

Nr cadastral	Suprafața (mp)*	Observații / Referințe
	Din acte: 220 Masurata: 325	

\* Suprafața este determinată în planul de proiecție Stereo 70.

**Date referitoare la teren**

Crt	Categorie folosință	Intra vilan	Suprafața (mp)	Tarla	Parcelă	Nr. topo	Observații / Referințe
1	curți constructii	DA	325	43	2681	-	

**Date referitoare la construcții**

Crt	Număr	Destinație construcție	Supraf. (mp)	Situație juridică	Observații / Referințe
A1.1		construcții de locuințe	99	Cu acte	Nr. niveluri:1; S. construita la sol:99 mp; S. construita desfasurata:99 mp; Constructie de locuit, regim inaltime P
A1.2		construcții anexa	21	Cu acte	Nr. niveluri:2; S. construita la sol:21 mp; S. construita desfasurata:42 mp; Constructie anexa, regim inaltime P+1

**Lungime Segmente**

1) Valorile lungimilor segmentelor sunt obținute din proiecție în plan.

Punct început	X / Y	Punct sfârșit	X / Y	Lungime segment (** (m)
1	575.902,717 379.950,883	2	575.903,198 379.962,269	11.396
2	575.903,198 379.962,269	3	575.884,726 379.972,314	21.027

Punct început	X / Y	Punct sfârșit	X / Y	Lungime segment (** (m)
3	575.884,726 379.972,314	4	575.878,369 379.956,149	17.37
4	575.878,369 379.956,149	5	575.887,253 379.953,903	9.164
5	575.887,253 379.953,903	1	575.902,717 379.950,883	15.756

\*\* Lungimile segmentelor sunt determinate în planul de proiecție Stereo 70 și sunt rotunjite la 1 milimetru.

\*\*\* Distanța dintre puncte este formată din segmente cumulate ce sunt mai mici decât valoarea 1 milimetru.



**DATE DESPRE IMOBILUL NR. 13141**

Oficiul de Cadastru și Publicitate Imobiliară PRAHOVA  
Biroul de Cadastru și Publicitate Imobiliară Ploiești

**A. Partea I. Descrierea imobilului**

TEREN Intravilan

Adresa: Loc. Strejnicu, Str Crinului, Nr. 34, Jud. Prahova

Nr. Crt	Nr cadastral Nr. topografic	Suprafața* (mp)	Observații / Referințe
A1		377	Sector cadastral:34 Teren imprejmuit;

**B. Partea II. Proprietari și acte**

Inscrieri privitoare la dreptul de proprietate și alte drepturi reale		Referințe
/		
Act Normativ nr. 7, din 13/03/1996 emis de PARLAMENTUL ROMÂNIEI;		
B1	Inscrierea posesiei, drept de PROPRIETATE, dobandit prin Lege, cota actuala 1/1, cota initiala 1/1 1) NEIDENTIFICAT NEIDENTIFICAT	A1
B2	Se noteaza mentiunea proprietar neidentificat.	A1

**C. Partea III. SARCINI .**

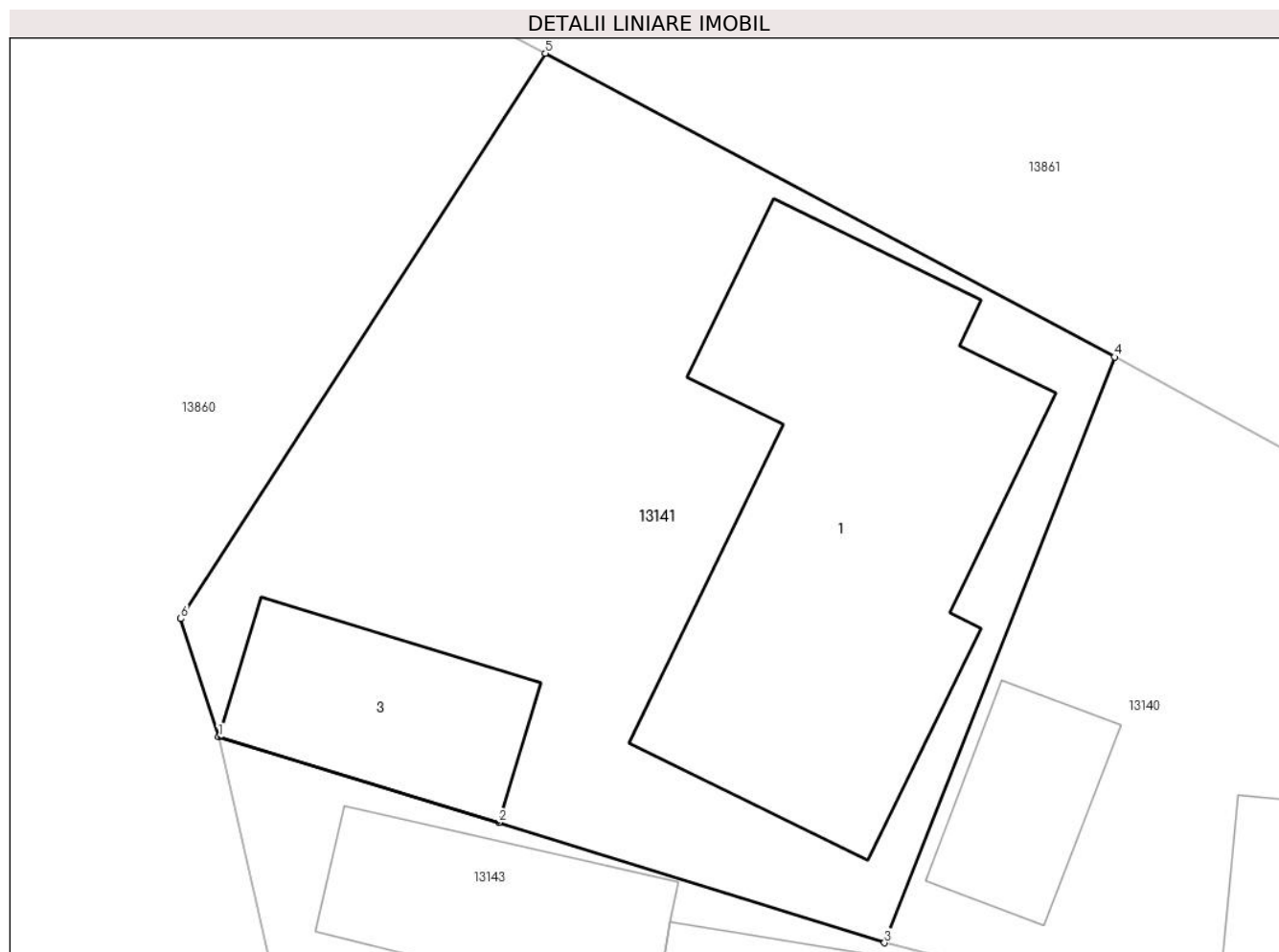
Inscrieri privind dezmembramintele dreptului de proprietate, drepturi reale de garanție și sarcini	Referințe
NU SUNT	

## Anexa Nr. 1 La Partea I

## Teren

Nr cadastral	Suprafața (mp)*	Observații / Referințe
	377	

\* Suprafața este determinată în planul de proiecție Stereo 70.



## Date referitoare la teren

Crt	Categorie folosință	Intravilan	Suprafața (mp)	Tarla	Parcelă	Nr. topo	Observații / Referințe
1	curți constructii	DA	377	43	2682	-	

## Date referitoare la construcții

Crt	Număr	Destinație construcție	Supraf. (mp)	Situație juridică	Observații / Referințe
A1.1		construcții de locuințe	117	Fara acte	Nr. niveluri:1; S. construita la sol:117 mp; S. construita desfasurata:117 mp; Constructie de locuit, regim inaltime P
A1.3		construcții anexa	33	Fara acte	Nr. niveluri:1; S. construita la sol:33 mp; S. construita desfasurata:33 mp; Constructie anexa, regim inaltime P

## Lungime Segmente

1) Valorile lungimilor segmentelor sunt obținute din proiecție în plan.

Punct început	X / Y	Punct sfârșit	X / Y	Lungime segment (** (m)
1	575.859,983 379.961,826	2	575.867,72 379.959,47	8.088
2	575.867,72 379.959,47	3	575.878,369 379.956,149	11.155

Punct început	X / Y	Punct sfârșit	X / Y	Lungime segment (** (m)
3	575.878,369 379.956,149	4	575.884,726 379.972,314	17.37
4	575.884,726 379.972,314	5	575.869,003 379.980,697	17.818
5	575.869,003 379.980,697	6	575.858,935 379.965,094	18.569
6	575.858,935 379.965,094	1	575.859,983 379.961,826	3.432

\*\* Lungimile segmentelor sunt determinate în planul de proiecție Stereo 70 și sunt rotunjite la 1 milimetru.

\*\*\* Distanța dintre puncte este formată din segmente cumulate ce sunt mai mici decât valoarea 1 milimetru.





**DATE DESPRE IMOBILUL NR. 13142**

Oficiul de Cadastru și Publicitate Imobiliară PRAHOVA  
Biroul de Cadastru și Publicitate Imobiliară Ploiești

**A. Partea I. Descrierea imobilului**

TEREN Intravilan

Adresa: Loc. Strejnicu, Str Leului, Nr. 14, Jud. Prahova

Nr. Crt	Nr cadastral Nr. topografic	Suprafața* (mp)	Observații / Referințe
A1		546	Sector cadastral:33 Teren imprejmuit;

**B. Partea II. Proprietari și acte**

Inscrieri privitoare la dreptul de proprietate și alte drepturi reale		Referințe
/		
Act Normativ nr. 7, din 13/03/1996 emis de PARLAMENTUL ROMÂNIEI;		
B1	Inscrierea posesiei, drept de PROPRIETATE, dobandit prin Lege, cota actuala 1/1, cota initiala 1/1 1) NEIDENTIFICAT NEIDENTIFICAT	A1
B2	Se noteaza mentiunea proprietar neidentificat.	A1

**C. Partea III. SARCINI .**

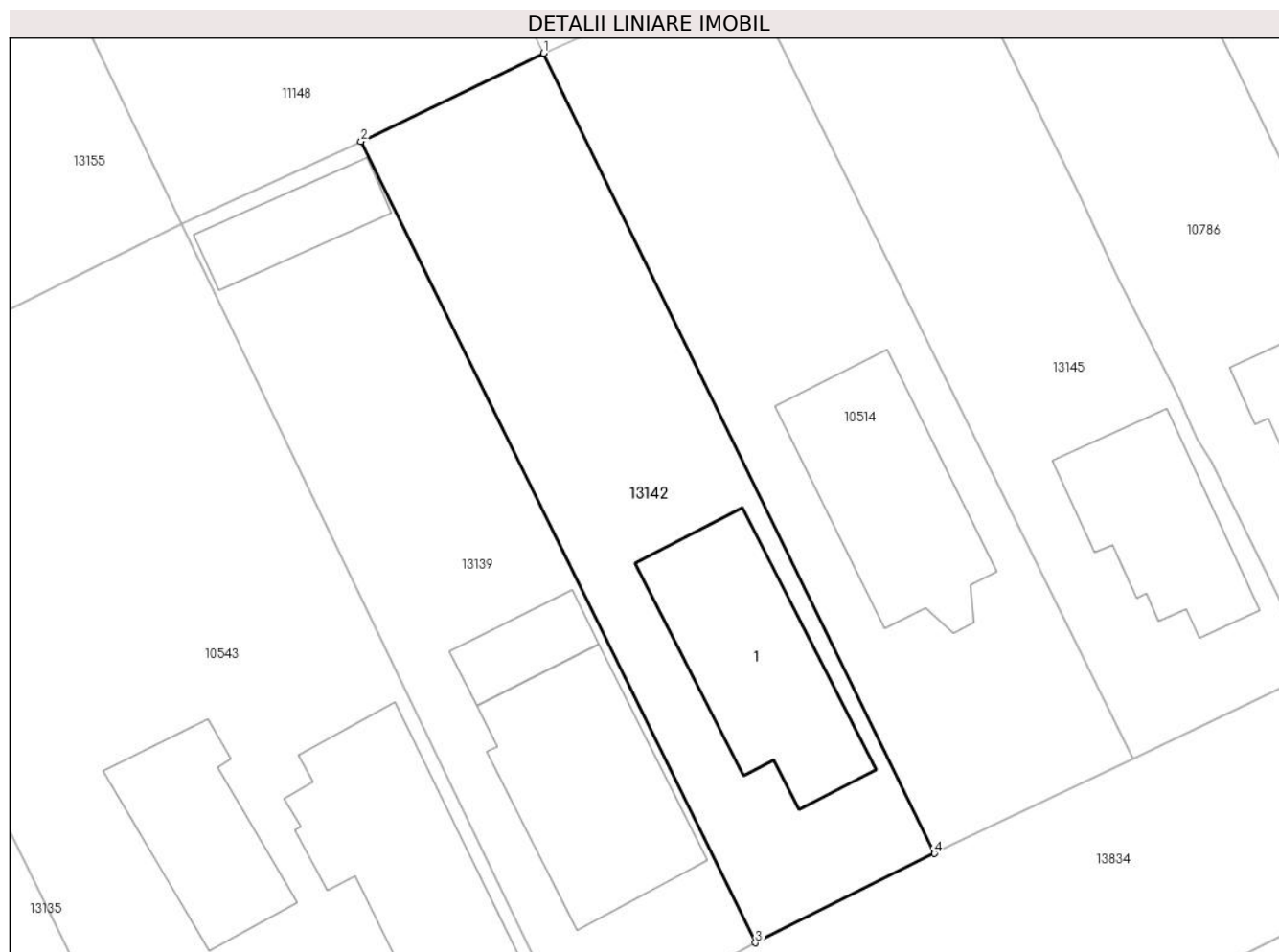
Inscrieri privind dezmembramintele dreptului de proprietate, drepturi reale de garanție și sarcini	Referințe
NU SUNT	

## Anexa Nr. 1 La Partea I

## Teren

Nr cadastral	Suprafața (mp)*	Observații / Referințe
	546	

\* Suprafața este determinată în planul de proiecție Stereo 70.



## Date referitoare la teren

Crt	Categorie folosință	Intravilan	Suprafața (mp)	Tarla	Parcelă	Nr. topo	Observații / Referințe
1	curți constructii	DA	546	46	2809	-	

## Date referitoare la construcții

Crt	Număr	Destinație construcție	Supraf. (mp)	Situație juridică	Observații / Referințe
A1.1		construcții de locuințe	103	Fara acte	Nr. niveluri:1; S. construita la sol:103 mp; S. construita desfasurata:103 mp; Construcție de locuit, regim inaltime P

## Lungime Segmente

1) Valorile lungimilor segmentelor sunt obținute din proiecție în plan.

Punct început	X / Y	Punct sfârșit	X / Y	Lungime segment (** (m)
1	575.800,133 379.546,618	2	575.790,058 379.541,754	11.188
2	575.790,058 379.541,754	3	575.811,827 379.497,576	49.25
3	575.811,827 379.497,576	4	575.821,693 379.502,498	11.026

Punct început	X / Y	Punct sfârșit	X / Y	Lungime segment (** (m)
4	575.821,693 379.502,498	1	575.800,133 379.546,618	49.106

\*\* Lungimile segmentelor sunt determinate în planul de proiecție Stereo 70 și sunt rotunjite la 1 milimetru.

\*\*\* Distanța dintre puncte este formată din segmente cumulate ce sunt mai mici decât valoarea 1 milimetru.



**DATE DESPRE IMOBILUL NR. 13143**

Oficiul de Cadastru și Publicitate Imobiliară PRAHOVA  
Biroul de Cadastru și Publicitate Imobiliară Ploiești

**A. Partea I. Descrierea imobilului**

TEREN Intravilan

Adresa: Loc. Strejnicu, Str Liliacului, Nr. 18, Jud. Prahova

Nr. Crt	Nr cadastral Nr. topografic	Suprafața* (mp)	Observații / Referințe
A1		Din acte: 680 Masurata: 600	Sector cadastral:34 Teren imprejmuit;

**Construcții**

Crt	Nr cadastral Nr. topografic	Adresa	Observații / Referințe
A1.1		Loc. Strejnicu, Str Liliacului, Nr. 18, Jud. Prahova	Nr. niveluri:2; S. construita la sol:74 mp; S. construita desfasurata:148 mp; Constructie de locuit, regim inaltime P+1
A1.2		Loc. Strejnicu, Str Liliacului, Nr. 18, Jud. Prahova	Nr. niveluri:1; S. construita la sol:46 mp; S. construita desfasurata:46 mp; Constructie de locuit, regim inaltime P
A1.3		Loc. Strejnicu, Str Liliacului, Nr. 18, Jud. Prahova	Nr. niveluri:1; S. construita la sol:26 mp; S. construita desfasurata:26 mp; Constructie anexa, regim inaltime P

**B. Partea II. Proprietari și acte**

Inscrieri privitoare la dreptul de proprietate și alte drepturi reale		Referințe
/		
Act Administrativ nr. 105371, din 03/10/2002 emis de CJSDPAT PRAHOVA;		
B1	Intabulare, drept de PROPRIETATE, dobandit prin Reconstituire, cota actuala 1/1, cota initiala 1/1 1) TUGUI SAVU CONSTANTIN	A1
Act Administrativ nr. 19390, din 26/11/2024 emis de PRIMARIA COMUNEI TARGSORU VECHI;		
B2	Intabulare, drept de PROPRIETATE, dobandit prin Lege, cota actuala 1/1, cota initiala 1/1 1) TUGUI SAVU CONSTANTIN	A1.1, A1.2, A1.3

**C. Partea III. SARCINI .**

Inscrieri privind dezmembramintele dreptului de proprietate, drepturi reale de garanție și sarcini	Referințe
NU SUNT	

## Anexa Nr. 1 La Partea I

## Teren

Nr cadastral	Suprafața (mp)*	Observații / Referințe
	Din acte: 680 Masurata: 600	

\* Suprafața este determinată în planul de proiecție Stereo 70.

## DETALII LINIARE IMOBIL



## Date referitoare la teren

Crt	Categorie folosință	Intra vilan	Suprafața (mp)	Tarla	Parcelă	Nr. topo	Observații / Referințe
1	curți constructii	DA	600	43	2683,2684,2685	-	

## Date referitoare la construcții

Crt	Număr	Destinație construcție	Supraf. (mp)	Situație juridică	Observații / Referințe
A1.1		construcții de locuințe	74	Cu acte	Nr. niveluri:2; S. construita la sol:74 mp; S. construita desfasurata:148 mp; Construcție de locuit, regim inaltime P+1
A1.2		construcții de locuințe	46	Cu acte	Nr. niveluri:1; S. construita la sol:46 mp; S. construita desfasurata:46 mp; Construcție de locuit, regim inaltime P
A1.3		construcții anexa	26	Cu acte	Nr. niveluri:1; S. construita la sol:26 mp; S. construita desfasurata:26 mp; Construcție anexa, regim inaltime P

## Lungime Segmente

1) Valorile lungimilor segmentelor sunt obținute din proiecție în plan.

Punct început	X / Y	Punct sfârșit	X / Y	Lungime segment (** (m)

Punct început	X / Y	Punct sfârșit	X / Y	Lungime segment (** (m)
1	575.859,983 379.961,826	2	575.864,872 379.940,547	21.833
2	575.864,872 379.940,547	3	575.870,327 379.940,426	5.456
3	575.870,327 379.940,426	4	575.888,439 379.940,845	18.117
4	575.888,439 379.940,845	5	575.904,462 379.941,216	16.027
5	575.904,462 379.941,216	6	575.902,717 379.950,883	9.823
6	575.902,717 379.950,883	7	575.887,253 379.953,903	15.756
7	575.887,253 379.953,903	8	575.878,369 379.956,149	9.164
8	575.878,369 379.956,149	9	575.867,72 379.959,47	11.155
9	575.867,72 379.959,47	1	575.859,983 379.961,826	8.088

\*\* Lungimile segmentelor sunt determinate în planul de proiecție Stereo 70 și sunt rotunjite la 1 milimetru.

\*\*\* Distanța dintre puncte este formată din segmente cumulate ce sunt mai mici decât valoarea 1 milimetru.





**DATE DESPRE IMOBILUL NR. 13144**

Oficiul de Cadastru și Publicitate Imobiliară PRAHOVA  
Biroul de Cadastru și Publicitate Imobiliară Ploiești

**A. Partea I. Descrierea imobilului**

TEREN Intravilan

Adresa: Loc. Strejnicu, Str Liliacului, Nr. 16, Jud. Prahova

Nr. Crt	Nr cadastral Nr. topografic	Suprafața* (mp)	Observații / Referințe
A1		Din acte: 774 Masurata: 693	Sector cadastral:34 Teren imprejmuit;

**B. Partea II. Proprietari și acte**

Inscrieri privitoare la dreptul de proprietate și alte drepturi reale		Referințe
/		
Act Administrativ nr. 110414, din 30/11/2002 emis de CJSDPAT PRAHOVA;		
B1	Intabulare, drept de PROPRIETATE, dobandit prin Reconstituire, cota actuala 1/1, cota initiala 1/1 1) TUGUI ION 2) HRINEA STELIANA 3) ŢUGUI TUDOR	A1

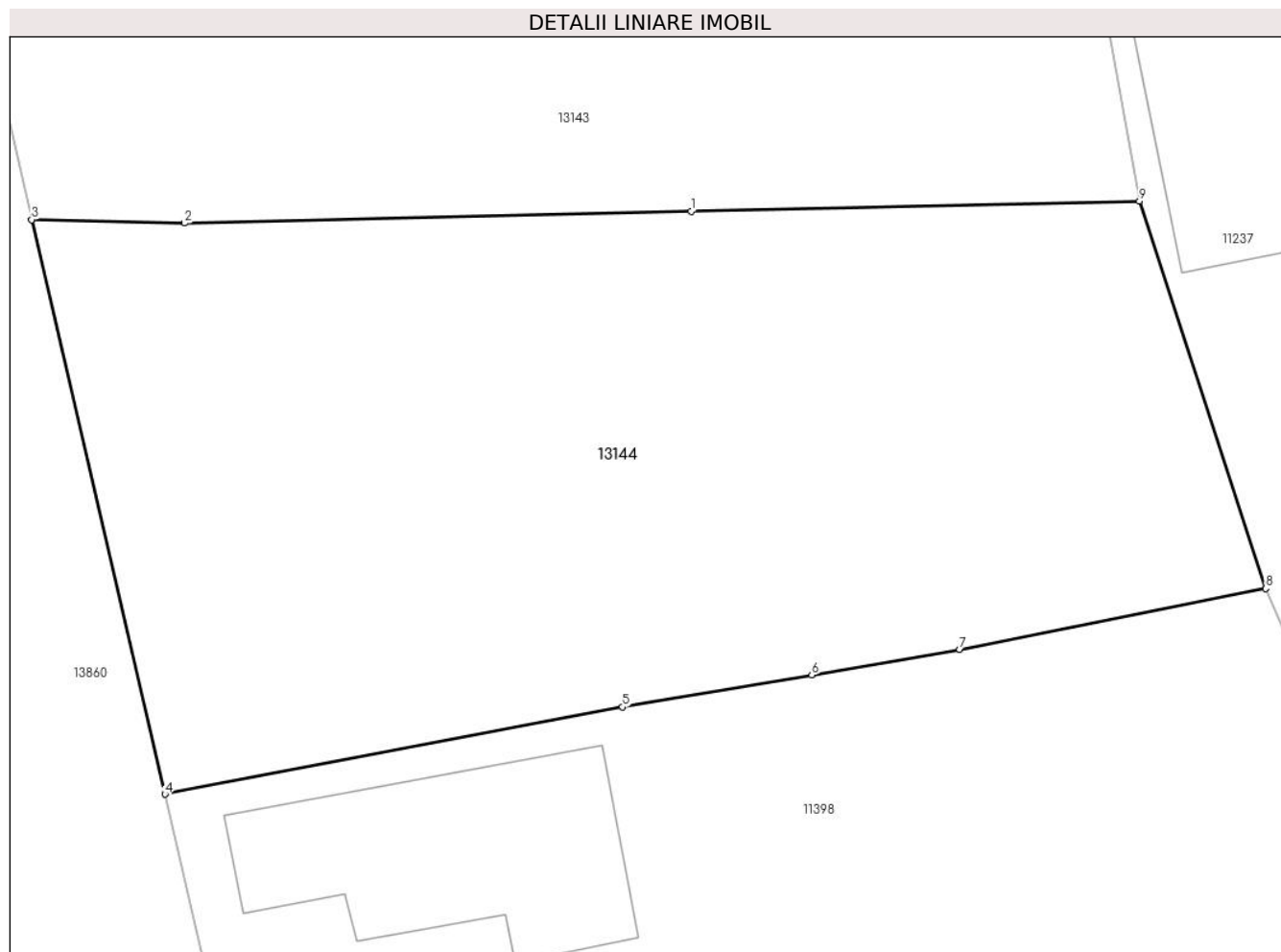
**C. Partea III. SARCINI .**

Inscrieri privind dezmembramintele dreptului de proprietate, drepturi reale de garanție și sarcini	Referințe
NU SUNT	

**Anexa Nr. 1 La Partea I****Teren**

Nr cadastral	Suprafața (mp)*	Observații / Referințe
	Din acte: 774 Masurata: 693	

\* Suprafața este determinată în planul de proiecție Stereo 70.

**Date referitoare la teren**

Crt	Categorie folosință	Intra vilan	Suprafața (mp)	Tarla	Parcelă	Nr. topo	Observații / Referințe
1	arabil	DA	254	43	2686,2687	-	
2	arabil	DA	440	43	2686,2687	-	

**Lungime Segmente**

1) Valorile lungimilor segmentelor sunt obținute din proiecție în plan.

Punct început	X / Y	Punct sfârșit	X / Y	Lungime segment (** (m)
1	575.888,439 379.940,845	2	575.870,327 379.940,426	18.117
2	575.870,327 379.940,426	3	575.864,872 379.940,547	5.456
3	575.864,872 379.940,547	4	575.869,637 379.920,019	21.074
4	575.869,637 379.920,019	5	575.885,986 379.923,137	16.644

Punct început	X / Y	Punct sfârșit	X / Y	Lungime segment (** (m)
5	575.885,986 379.923,137	6	575.892,751 379.924,288	6.862
6	575.892,751 379.924,288	7	575.898,038 379.925,187	5.363
7	575.898,038 379.925,187	8	575.908,973 379.927,369	11.151
8	575.908,973 379.927,369	9	575.904,462 379.941,216	14.563
9	575.904,462 379.941,216	1	575.888,439 379.940,845	16.027

\*\* Lungimile segmentelor sunt determinate în planul de proiecție Stereo 70 și sunt rotunjite la 1 milimetru.

\*\*\* Distanța dintre puncte este formată din segmente cumulate ce sunt mai mici decât valoarea 1 milimetru.



**DATE DESPRE IMOBILUL NR. 13145**

Oficiul de Cadastru și Publicitate Imobiliară PRAHOVA  
Biroul de Cadastru și Publicitate Imobiliară Ploiești

**A. Partea I. Descrierea imobilului**

TEREN Intravilan

Adresa: Loc. Strejnicu, Str Leului, Nr. 10, Jud. Prahova

Nr. Crt	Nr cadastral Nr. topografic	Suprafața* (mp)	Observații / Referințe
A1		544	Sector cadastral:33 Teren imprejmuit;

**B. Partea II. Proprietari și acte**

Inscrieri privitoare la dreptul de proprietate și alte drepturi reale		Referințe
/		
Act Normativ nr. 7, din 13/03/1996 emis de PARLAMENTUL ROMÂNIEI;		
B1	Inscrierea posesiei, drept de PROPRIETATE, dobandit prin Lege, cota actuala 1/1, cota initiala 1/1 1) NEIDENTIFICAT NEIDENTIFICAT	A1
B2	Se noteaza mentiunea proprietar neidentificat.	A1

**C. Partea III. SARCINI .**

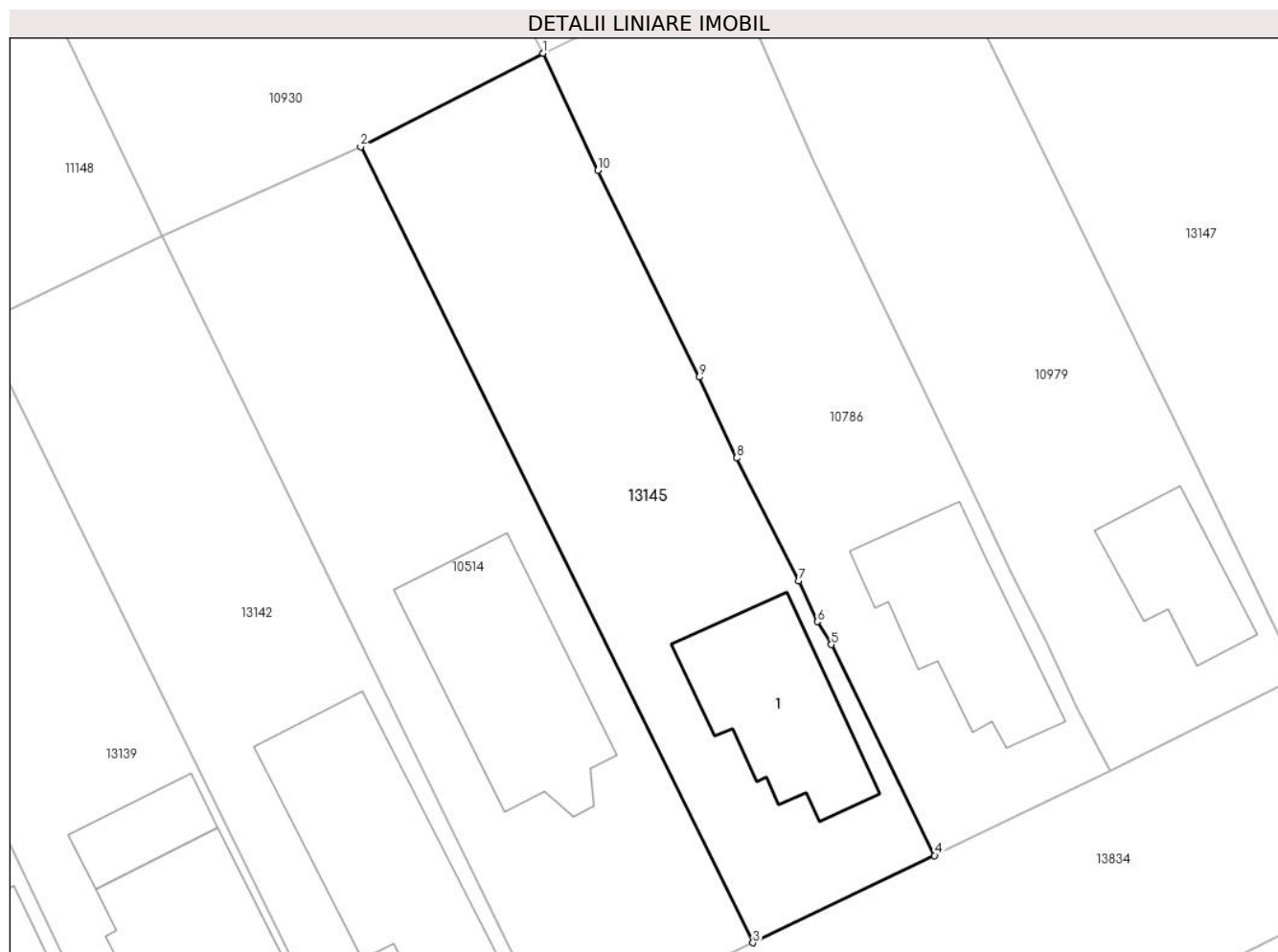
Inscrieri privind dezmembramintele dreptului de proprietate, drepturi reale de garanție și sarcini	Referințe
NU SUNT	

## Anexa Nr. 1 La Partea I

## Teren

Nr cadastral	Suprafața (mp)*	Observații / Referințe
	544	

\* Suprafața este determinată în planul de proiecție Stereo 70.



## Date referitoare la teren

Crt	Categorie folosință	Intra vilan	Suprafața (mp)	Tarla	Parcelă	Nr. topo	Observații / Referințe
1	curți constructii	DA	544	46	2806, 2807	-	

## Date referitoare la construcții

Crt	Număr	Destinație construcție	Supraf. (mp)	Situație juridică	Observații / Referințe
A1.1		construcții de locuințe	73	Fara acte	Nr. niveluri:1; S. construita la sol:73 mp; S. construita desfasurata:73 mp; Construcție de locuit, regim inaltime P

## Lungime Segmente

1) Valorile lungimilor segmentelor sunt obținute din proiecție în plan.

Punct început	X / Y	Punct sfârșit	X / Y	Lungime segment (** (m)
1	575.821,075 379.556,671	2	575.811,038 379.551,524	11.28
2	575.811,038 379.551,524	3	575.832,654 379.507,713	48.853
3	575.832,654 379.507,713	4	575.842,66 379.512,52	11.101

Punct început	X / Y	Punct sfârșit	X / Y	Lungime segment (** (m)
4	575.842,66 379.512,52	5	575.836,965 379.524,121	12.923
5	575.836,965 379.524,121	6	575.836,196 379.525,382	1.477
6	575.836,196 379.525,382	7	575.835,165 379.527,628	2.471
7	575.835,165 379.527,628	8	575.831,745 379.534,388	7.576
8	575.831,745 379.534,388	9	575.829,69 379.538,84	4.903
9	575.829,69 379.538,84	10	575.824,117 379.550,234	12.684
10	575.824,117 379.550,234	1	575.821,075 379.556,671	7.12

\*\* Lungimile segmentelor sunt determinate în planul de proiecție Stereo 70 și sunt rotunjite la 1 milimetru.

\*\*\* Distanța dintre puncte este formată din segmente cumulate ce sunt mai mici decât valoarea 1 milimetru.





**DATE DESPRE IMOBILUL NR. 13147**

Oficiul de Cadastru și Publicitate Imobiliară PRAHOVA  
Biroul de Cadastru și Publicitate Imobiliară Ploiești

**A. Partea I. Descrierea imobilului**

TEREN Intravilan

Adresa: Loc. Strejnicu, Str Leului, Nr. 4, Jud. Prahova

Nr. Crt	Nr cadastral Nr. topografic	Suprafața* (mp)	Observații / Referințe
A1		Din acte: 1.137 Masurata: 1.111	Sector cadastral:33 Teren imprejmuit;

**Construcții**

Crt	Nr cadastral Nr. topografic	Adresa	Observații / Referințe
A1.1		Loc. Strejnicu, Str Leului, Nr. 4, Jud. Prahova	Nr. niveluri:1; S. construita la sol:74 mp; S. construita desfasurata:74 mp; Constructie de locuit, regim inaltime P
A1.2		Loc. Strejnicu, Str Leului, Nr. 4, Jud. Prahova	Nr. niveluri:1; S. construita la sol:17 mp; S. construita desfasurata:17 mp; Constructie anexa, regim inaltime P

**B. Partea II. Proprietari și acte**

Inscrieri privitoare la dreptul de proprietate și alte drepturi reale		Referințe
/		
Act Administrativ nr. 110460, din 18/11/2002 emis de CJSDPAT PRAHOVA;		
B1	Intabulare, drept de PROPRIETATE, dobandit prin Reconstituire, cota actuala 1/1, cota initiala 1/1 1) DRAGAN GHE GHEORGHE	A1
Act Administrativ nr. 19390, din 26/11/2024 emis de PRIMARIA COMUNEI TARGSORU VECHI;		
B2	Intabulare, drept de PROPRIETATE, dobandit prin Lege, cota actuala 1/1, cota initiala 1/1 1) DRAGAN GHE GHEORGHE	A1.1, A1.2

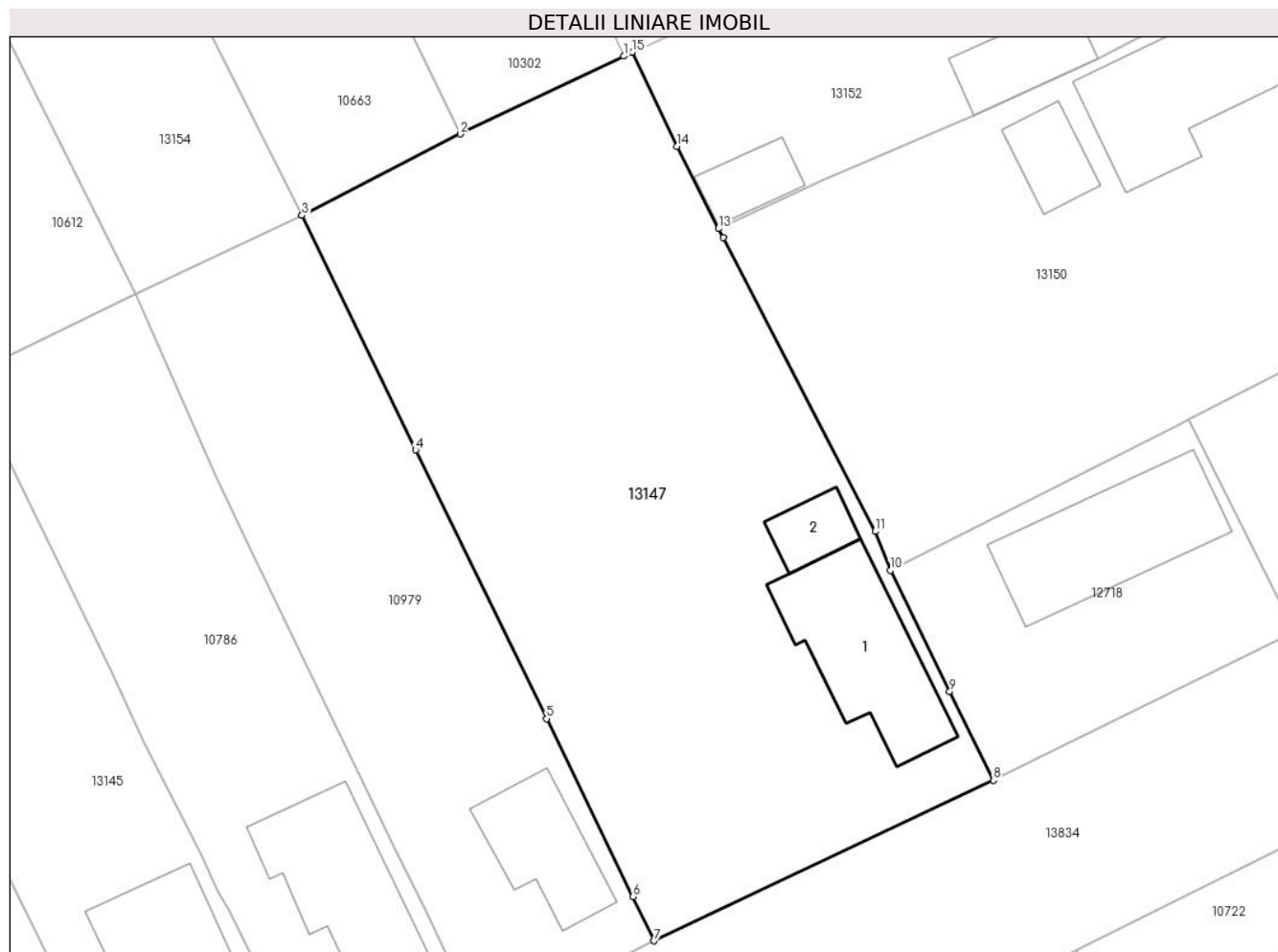
**C. Partea III. SARCINI .**

Inscrieri privind dezmembramintele dreptului de proprietate, drepturi reale de garanție și sarcini	Referințe
NU SUNT	

### Teren

Nr cadastral	Suprafața (mp)*	Observații / Referințe
	Din acte: 1.137 Masurata: 1.111	

\* Suprafața este determinată în planul de proiecție Stereo 70.



### Date referitoare la teren

Crt	Categorie folosință	Intra vilan	Suprafața (mp)	Tarla	Parcelă	Nr. topo	Observații / Referințe
1	curți constructii	DA	1.111	46	2787, 2788	-	

### Date referitoare la construcții

Crt	Număr	Destinație construcție	Supraf. (mp)	Situație juridică	Observații / Referințe
A1.1		construcții de locuințe	74	Cu acte	Nr. niveluri:1; S. construita la sol:74 mp; S. construita desfasurata:74 mp; Construcție de locuit, regim inaltime P
A1.2		construcții anexa	17	Cu acte	Nr. niveluri:1; S. construita la sol:17 mp; S. construita desfasurata:17 mp; Construcție anexa, regim inaltime P

### Lungime Segmente

1) Valorile lungimilor segmentelor sunt obținute din proiecție în plan.

Punct început	X / Y	Punct sfârșit	X / Y	Lungime segment (** (m)
1	575.860,834 379.576,008	2	575.850,906 379.571,287	10.993
2	575.850,906 379.571,287	3	575.841,322 379.566,351	10.78

Punct început	X / Y	Punct sfârșit	X / Y	Lungime segment (** (m)
3	575.841,322 379.566,351	4	575.848,215 379.552,122	15.811
4	575.848,215 379.552,122	5	575.856,152 379.535,824	18.128
5	575.856,152 379.535,824	6	575.861,399 379.525,026	12.005
6	575.861,399 379.525,026	7	575.862,663 379.522,342	2.967
7	575.862,663 379.522,342	8	575.883,239 379.532,082	22.765
8	575.883,239 379.532,082	9	575.880,597 379.537,469	6.0
9	575.880,597 379.537,469	10	575.876,992 379.544,817	8.185
10	575.876,992 379.544,817	11	575.876,078 379.547,18	2.534
11	575.876,078 379.547,18	12	575.866,854 379.564,998	20.064
12	575.866,854 379.564,998	13	575.866,577 379.565,546	0.614
13	575.866,577 379.565,546	14	575.864,064 379.570,531	5.583
14	575.864,064 379.570,531	15	575.861,353 379.576,249	6.328
15	575.861,353 379.576,249	1	575.860,834 379.576,008	0.572

\*\* Lungimile segmentelor sunt determinate în planul de proiecție Stereo 70 și sunt rotunjite la 1 milimetru.

\*\*\* Distanța dintre puncte este formată din segmente cumulate ce sunt mai mici decât valoarea 1 milimetru.



**DATE DESPRE IMOBILUL NR. 13148**

Oficiul de Cadastru și Publicitate Imobiliară PRAHOVA  
Biroul de Cadastru și Publicitate Imobiliară Ploiești

**A. Partea I. Descrierea imobilului**

TEREN Intravilan

Nr. CF vechi:6794

Nr. cadastral vechi:12711

Adresa: Loc. Strejnicu, Str Mărului, Nr. 3-5, Jud. Prahova

Nr. Crt	Nr cadastral Nr. topografic	Suprafața* (mp)	Observații / Referințe
A1	23284	Din acte: 385 Masurata: 442	Sector cadastral:34 Teren imprejmuit;

**Construcții**

Crt	Nr cadastral Nr. topografic	Adresa	Observații / Referințe
A1.1		Loc. Strejnicu, Str Mărului, Nr. 3-5, Jud. Prahova	Nr. niveluri:1; S. construita la sol:32 mp; S. construita desfasurata:32 mp; Constructie de locuit, regim inaltime P
A1.2		Loc. Strejnicu, Str Mărului, Nr. 3-5, Jud. Prahova	Nr. niveluri:1; S. construita la sol:25 mp; S. construita desfasurata:25 mp; Constructie de locuit, regim inaltime P

**B. Partea II. Proprietari și acte**

Inscrieri privitoare la dreptul de proprietate și alte drepturi reale		Referințe
<b>52682 / 15/09/2010</b>		
Inscris Sub Semnatura Privata nr. 2559, din 15/09/2010 emis de OCPI Prahova;		
B2	se noteaza din oficiu propunerea de dezmembrare a imobilului	A1, A1.1, A1.2
<b>125461 / 09/08/2023</b>		
Act Notarial nr. 140, din 07/08/2023 emis de NP Dragan Nicoleta;		
B3	Intabulare, drept de PROPRIETATE, dobandit prin Succesiune, cota actuala 1/2, cota initiala 1/2 1) OPREA ELENA	A1
B4	Intabulare, drept de PROPRIETATE, dobandit prin Succesiune, cota actuala 1/2, cota initiala 1/2 1) MIHAI STELIAN	A1
B5	Intabulare, drept de PROPRIETATE, dobandit prin Succesiune, cota actuala 1/2, cota initiala 1/2 1) OPREA ELENA	A1.1, A1.2
B6	Intabulare, drept de PROPRIETATE, dobandit prin Succesiune, cota actuala 1/2, cota initiala 1/2 1) MIHAI STELIAN	A1.1, A1.2

**C. Partea III. SARCINI**

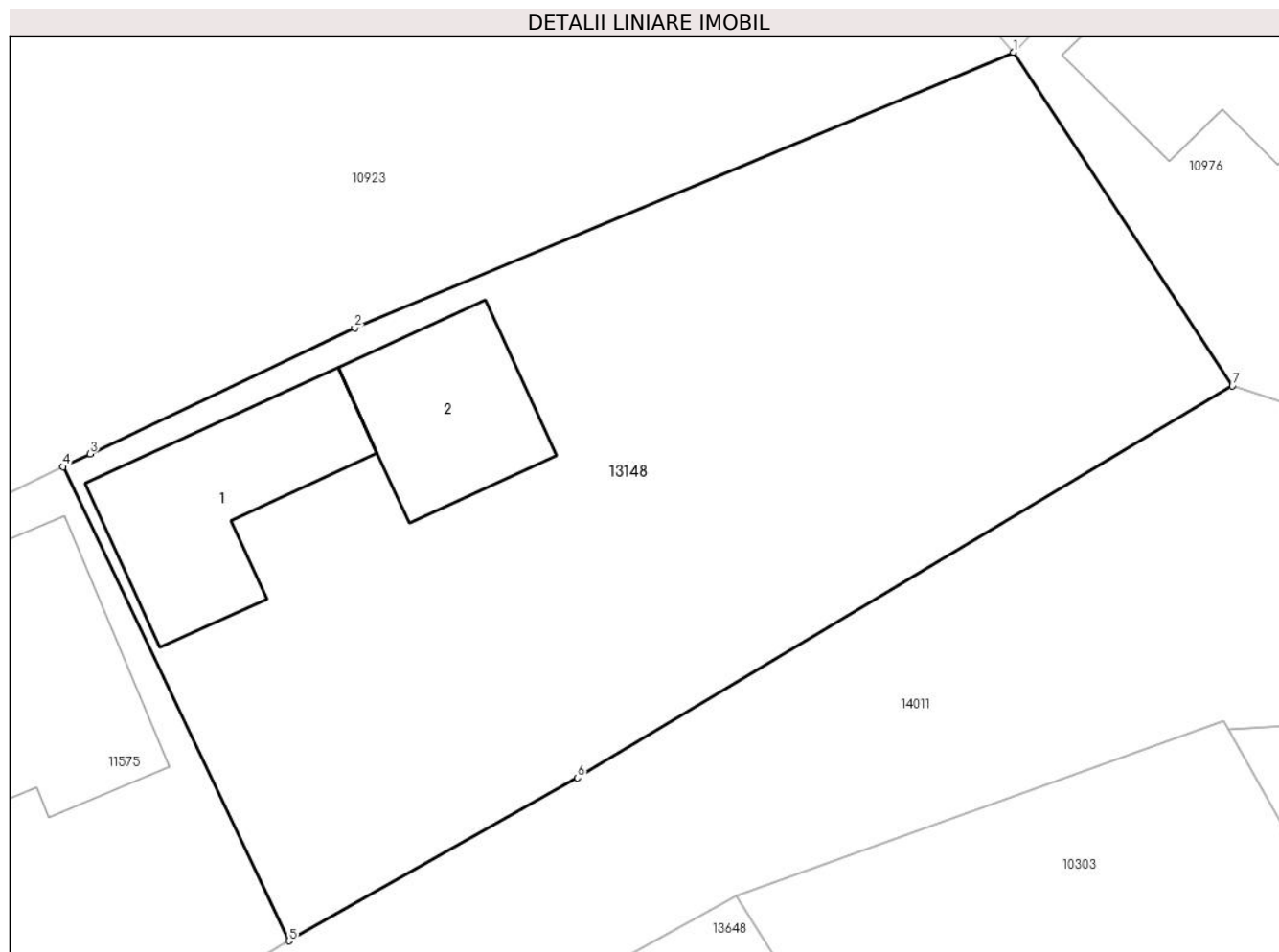
Inscrieri privind dezmembramintele dreptului de proprietate, drepturi reale de garanție și sarcini		Referințe
<b>179938 / 21/11/2024</b>		
Act Administrativ nr. 475, din 18/11/2024 emis de EX JUD PETCU ALEXANDRU (hotarare judecatoreasca nr 12758/281/2022 din 04.07.2022, emis de JUDECATORIA PLOIESTI);		
C1	se notează urmărirea silita imobiliară din dosar de executare nr. 475/2022, pentru recuperarea sumei totale de 1306,88 lei, reprezentând debit restant și cheltuieli de executare silită în favoarea creditorului INVESTCAPITAL Ltd, la cererea Executorului Judecătoresc PETCU ALEXANDRU, asupra cotei părți din imobil aparținând numitei OPREA ELENA	A1, A1.1, A1.2
<b>192504 / 12/12/2024</b>		
Act Administrativ nr. 1622/2023, din 09/12/2024 emis de BEJ ICHIM MIHAI (Hotarare Judecatoreasca nr. 21493/281/2023, din 17/10/2023 emis de JUDECĂTORIA PLOIEȘTI);		
C2	se notează urmărirea silita imobiliară din dosar de executare nr. 1622/2023, pentru recuperarea sumei totale de 1721,35 lei, reprezentând debit restant și cheltuieli de executare silită în favoarea creditorului INVESTCAPITAL Ltd, la cererea Executorului Judecătoresc ICHIM MIHAI, asupra cotei părți din imobil aparținând numitei OPREA ELENA	A1, A1.1, A1.2

Inscrieri privind dezmembramintele dreptului de proprietate, drepturi reale de garanție și sarcini	Referințe
--	-----------

**Anexa Nr. 1 La Partea I****Teren**

Nr cadastral	Suprafața (mp)*	Observații / Referințe
23284	Din acte: 385 Masurata: 442	

\* Suprafața este determinată în planul de proiecție Stereo 70.

**Date referitoare la teren**

Crt	Categorie folosință	Intra vilan	Suprafața (mp)	Tarla	Parcelă	Nr. topo	Observații / Referințe
1	curți constructii	DA	442	43	Cc2699	-	

**Date referitoare la construcții**

Crt	Număr	Destinație construcție	Supraf. (mp)	Situație juridică	Observații / Referințe
A1.1		construcții de locuințe	32	Cu acte	Nr. niveluri:1; S. construita la sol:32 mp; S. construita desfasurata:32 mp; Construcție de locuit, regim inaltime P
A1.2		construcții de locuințe	25	Cu acte	Nr. niveluri:1; S. construita la sol:25 mp; S. construita desfasurata:25 mp; Construcție de locuit, regim inaltime P

**Lungime Segmente**

1) Valorile lungimilor segmentelor sunt obținute din proiecție în plan.

Punct început	X / Y	Punct sfârșit	X / Y	Lungime segment (** (m))
1	575.940,815 379.880,999	2	575.921,216 379.872,789	21.249
2	575.921,216 379.872,789	3	575.913,339 379.869,043	8.722

Punct început	X / Y	Punct sfârșit	X / Y	Lungime segment (** (m)
3	575.913,339 379.869,043	4	575.912,538 379.868,661	0.887
4	575.912,538 379.868,661	5	575.919,261 379.854,55	15.631
5	575.919,261 379.854,55	6	575.927,845 379.859,404	9.861
6	575.927,845 379.859,404	7	575.947,328 379.871,066	22.707
7	575.947,328 379.871,066	1	575.940,815 379.880,999	11.878

\*\* Lungimile segmentelor sunt determinate în planul de proiecție Stereo 70 și sunt rotunjite la 1 milimetru.

\*\*\* Distanța dintre puncte este formată din segmente cumulate ce sunt mai mici decât valoarea 1 milimetru.





## DATE DESPRE IMOBILUL NR. 13150

Oficiul de Cadastru și Publicitate Imobiliară PRAHOVA  
Biroul de Cadastru și Publicitate Imobiliară Ploiești

## A. Partea I. Descrierea imobilului

TEREN Intravilan

Nr. CF vechi:1178  
Nr. cadastral vechi:1217

Adresa: Loc. Strejnicu, Str Negoiesti, Nr. 96, Jud. Prahova

Nr. Crt	Nr cadastral Nr. topografic	Suprafața* (mp)	Observații / Referințe
A1	25137	940	Sector cadastral:33 Teren imprejmuit;

## Construcții

Crt	Nr cadastral Nr. topografic	Adresa	Observații / Referințe
A1.1		Loc. Strejnicu, Str Negoiesti, Nr. 96, Jud. Prahova	Nr. niveluri:1; S. construita la sol:93 mp; S. construita desfasurata:93 mp; Constructie de locuit, regim inaltime P
A1.2		Loc. Strejnicu, Str Negoiesti, Nr. 96, Jud. Prahova	Nr. niveluri:1; S. construita la sol:22 mp; S. construita desfasurata:22 mp; Constructie anexa, regim inaltime P
A1.3		Loc. Strejnicu, Str Negoiesti, Nr. 96, Jud. Prahova	Nr. niveluri:1; S. construita la sol:43 mp; S. construita desfasurata:43 mp; Constructie de locuit, regim inaltime P

## B. Partea II. Proprietari și acte

Inscrieri privitoare la dreptul de proprietate și alte drepturi reale		Referințe
<b>20895 / 19/07/2006</b>		
Act Notarial nr. 2635, din 18/07/2006 emis de BNP.NECULAE AURELIAN;		
B1	Intabulare, drept de PROPRIETATEcumparare ca bun propriu, dobandit prin Conventie, cota actuala 1/1, cota initiala 1/1 1) <b>PETRE TATIANA</b> <i>OBSERVATII: (provenita din conversia CF 1178)</i>	A1, A1.1, A1.2
/		
Act Administrativ nr. 19390, din 26/11/2024 emis de PRIMARIA COMUNEI TARGSORU VECHI;		
B2	Intabulare, drept de PROPRIETATE, dobandit prin Lege, cota actuala 1/1, cota initiala 1/1 1) <b>PETRE TATIANA</b>	A1.3

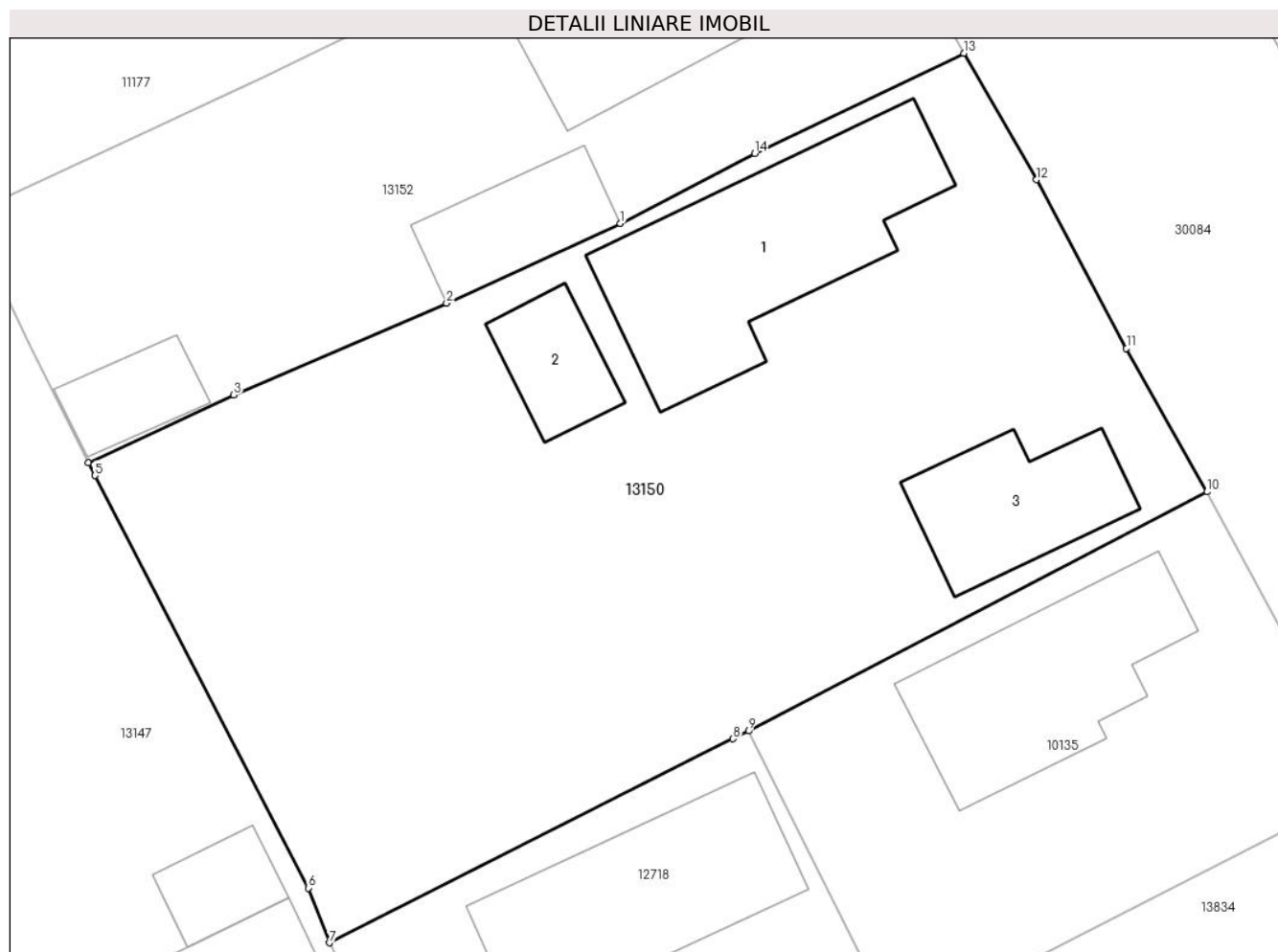
## C. Partea III. SARCINI

Inscrieri privind dezmembramintele dreptului de proprietate, drepturi reale de garanție și sarcini		Referințe
<b>20895 / 19/07/2006</b>		
Act Notarial nr. 2635, din 18/07/2006 emis de BNP.NECULAE AURELIAN;		
C1	Intabulare, drept de UZUFRUCT VIAGERcu notarea obligatiei de intretinere, cota actuala 1/1, cota initiala 1/1 1) <b>PETRE EMANOIL</b> 2) <b>PETRE MARIA</b> <i>OBSERVATII: (provenita din conversia CF 1178)</i>	A1, A1.1, A1.2

**Anexa Nr. 1 La Partea I****Teren**

Nr cadastral	Suprafața (mp)*	Observații / Referințe
25137	940	

\* Suprafața este determinată în planul de proiecție Stereo 70.

**Date referitoare la teren**

Crt	Categorie folosință	Intravilan	Suprafața (mp)	Tarla	Parcelă	Nr. topo	Observații / Referințe
1	curți constructii	DA	940	46	2782	-	

**Date referitoare la construcții**

Crt	Număr	Destinație construcție	Supraf. (mp)	Situație juridică	Observații / Referințe
A1.1		construcții de locuințe	93	Cu acte	Nr. niveluri:1; S. construita la sol:93 mp; S. construita desfasurata:93 mp; Construcție de locuit, regim inaltime P
A1.2		construcții anexa	22	Cu acte	Nr. niveluri:1; S. construita la sol:22 mp; S. construita desfasurata:22 mp; Construcție anexa, regim inaltime P
A1.3		construcții de locuințe	43	Cu acte	Nr. niveluri:1; S. construita la sol:43 mp; S. construita desfasurata:43 mp; Construcție de locuit, regim inaltime P

**Lungime Segmente**

1) Valorile lungimilor segmentelor sunt obținute din proiecție în plan.

Punct început	X / Y	Punct sfârșit	X / Y	Lungime segment (** (m)
1	575.889,573 379.575,887	2	575.882,061 379.572,439	8.266

Punct început	X / Y	Punct sfârșit	X / Y	Lungime segment (** (m)
2	575.882,061 379.572,439	3	575.872,866 379.568,48	10.011
3	575.872,866 379.568,48	4	575.866,577 379.565,546	6.94
4	575.866,577 379.565,546	5	575.866,854 379.564,998	0.614
5	575.866,854 379.564,998	6	575.876,078 379.547,18	20.064
6	575.876,078 379.547,18	7	575.876,992 379.544,817	2.534
7	575.876,992 379.544,817	8	575.894,444 379.553,627	19.55
8	575.894,444 379.553,627	9	575.895,111 379.553,964	0.747
9	575.895,111 379.553,964	10	575.914,929 379.564,296	22.35
10	575.914,929 379.564,296	11	575.911,451 379.570,488	7.102
11	575.911,451 379.570,488	12	575.907,552 379.577,774	8.264
12	575.907,552 379.577,774	13	575.904,415 379.583,241	6.303
13	575.904,415 379.583,241	14	575.895,383 379.578,918	10.013
14	575.895,383 379.578,918	1	575.889,573 379.575,887	6.553

\*\* Lungimile segmentelor sunt determinate în planul de proiecție Stereo 70 și sunt rotunjite la 1 milimetru.

\*\*\* Distanța dintre puncte este formată din segmente cumulate ce sunt mai mici decât valoarea 1 milimetru.



**DATE DESPRE IMOBILUL NR. 13152**

Oficiul de Cadastru și Publicitate Imobiliară PRAHOVA  
Biroul de Cadastru și Publicitate Imobiliară Ploiești

**A. Partea I. Descrierea imobilului**

TEREN Intravilan

Adresa: Loc. Strejnicu, Str Negoiesti, Nr. 94, Jud. Prahova

Nr. Crt	Nr cadastral Nr. topografic	Suprafața* (mp)	Observații / Referințe
A1		Din acte: 453 Masurata: 507	Sector cadastral:33 Teren imprejmuit;

**Construcții**

Crt	Nr cadastral Nr. topografic	Adresa	Observații / Referințe
A1.1		Loc. Strejnicu, Str Negoiesti, Nr. 94, Jud. Prahova	Nr. niveluri:1; S. construita la sol:81 mp; S. construita desfasurata:81 mp; Constructie de locuit, regim inaltime P
A1.2		Loc. Strejnicu, Str Negoiesti, Nr. 94, Jud. Prahova	Nr. niveluri:1; S. construita la sol:31 mp; S. construita desfasurata:31 mp; Constructie anexa, regim inaltime P
A1.3		Loc. Strejnicu, Str Negoiesti, Nr. 94, Jud. Prahova	Nr. niveluri:1; S. construita la sol:19 mp; S. construita desfasurata:19 mp; Constructie anexa, regim inaltime P

**B. Partea II. Proprietari și acte**

Inscrieri privitoare la dreptul de proprietate și alte drepturi reale		Referințe
/		
Act Administrativ nr. 108121, din 11/11/2002 emis de CJSDPAT PRAHOVA;		
B1	Intabulare, drept de PROPRIETATE, dobandit prin Reconstituire, cota actuala 1/1, cota initiala 1/1 1) <b>ENE STAN-NICOLAE</b>	A1
Act Administrativ nr. 19390, din 26/11/2024 emis de PRIMARIA COMUNEI TARGSORU VECHI;		
B2	Intabulare, drept de PROPRIETATE, dobandit prin Lege, cota actuala 1/1, cota initiala 1/1 1) <b>ENE STAN-NICOLAE</b>	A1.1, A1.2, A1.3

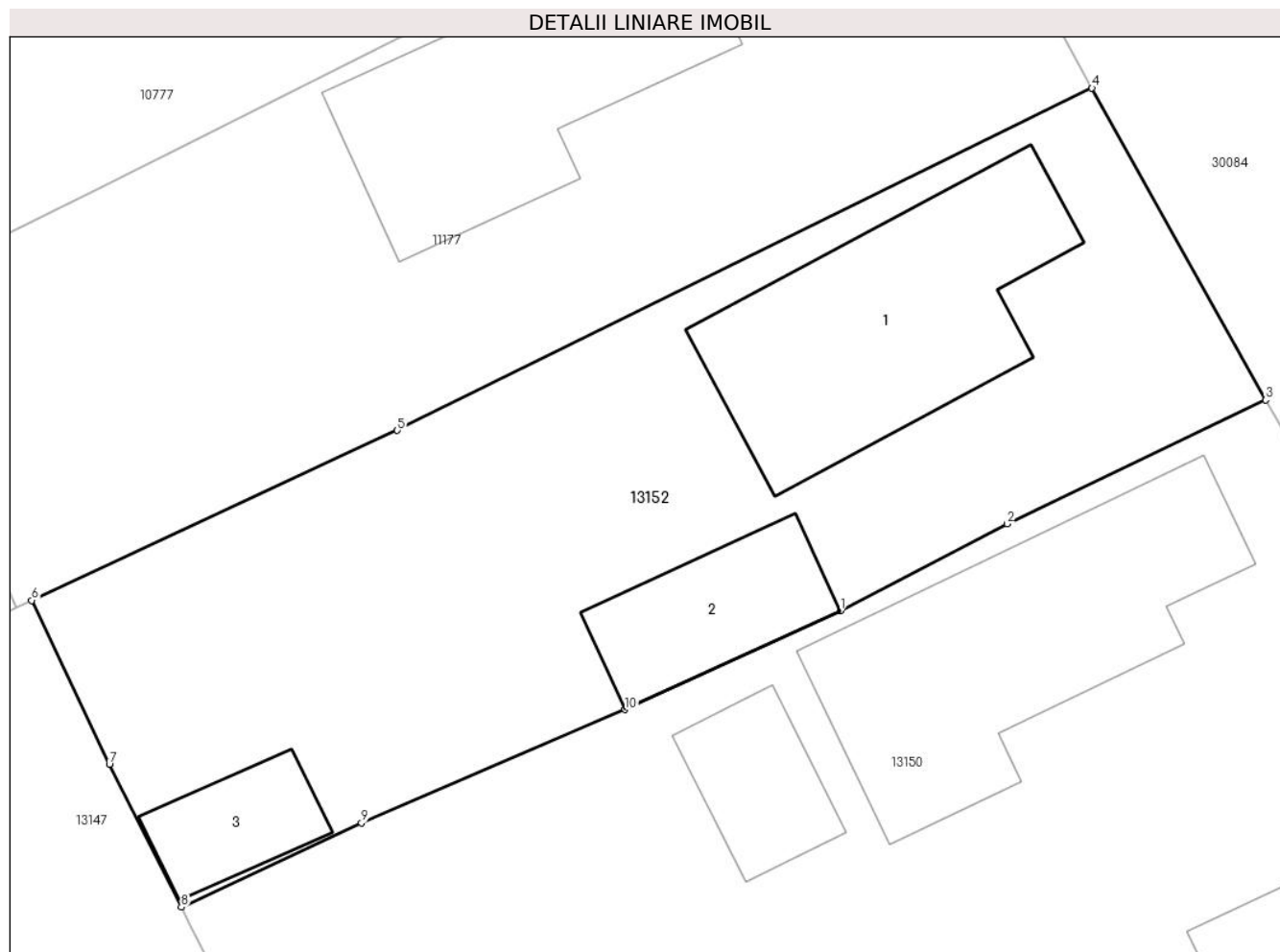
**C. Partea III. SARCINI .**

Inscrieri privind dezmembramintele dreptului de proprietate, drepturi reale de garanție și sarcini	Referințe
NU SUNT	

**Anexa Nr. 1 La Partea I****Teren**

Nr cadastral	Suprafața (mp)*	Observații / Referințe
	Din acte: 453 Masurata: 507	

\* Suprafața este determinată în planul de proiecție Stereo 70.

**Date referitoare la teren**

Crt	Categorie folosință	Intravilan	Suprafața (mp)	Tarla	Parcelă	Nr. topo	Observații / Referințe
1	curți constructii	DA	507	46	2780	-	

**Date referitoare la construcții**

Crt	Număr	Destinație construcție	Supraf. (mp)	Situație juridică	Observații / Referințe
A1.1		construcții de locuințe	81	Cu acte	Nr. niveluri:1; S. construita la sol:81 mp; S. construita desfasurata:81 mp; Construcție de locuit, regim inaltime P
A1.2		construcții anexa	31	Cu acte	Nr. niveluri:1; S. construita la sol:31 mp; S. construita desfasurata:31 mp; Construcție anexa, regim inaltime P
A1.3		construcții anexa	19	Cu acte	Nr. niveluri:1; S. construita la sol:19 mp; S. construita desfasurata:19 mp; Construcție anexa, regim inaltime P

**Lungime Segmente**

1) Valorile lungimilor segmentelor sunt obținute din proiecție în plan.

Punct început	X / Y	Punct sfârșit	X / Y	Lungime segment (** (m)

Punct început	X / Y	Punct sfârșit	X / Y	Lungime segment (** (m)
1	575.889,573 379.575,887	2	575.895,383 379.578,918	6.553
2	575.895,383 379.578,918	3	575.904,415 379.583,241	10.013
3	575.904,415 379.583,241	4	575.898,352 379.594,128	12.461
4	575.898,352 379.594,128	5	575.874,108 379.582,183	27.027
5	575.874,108 379.582,183	6	575.861,353 379.576,249	14.068
6	575.861,353 379.576,249	7	575.864,064 379.570,531	6.328
7	575.864,064 379.570,531	8	575.866,577 379.565,546	5.583
8	575.866,577 379.565,546	9	575.872,866 379.568,48	6.94
9	575.872,866 379.568,48	10	575.882,061 379.572,439	10.011
10	575.882,061 379.572,439	1	575.889,573 379.575,887	8.266

\*\* Lungimile segmentelor sunt determinate în planul de proiecție Stereo 70 și sunt rotunjite la 1 milimetru.

\*\*\* Distanța dintre puncte este formată din segmente cumulate ce sunt mai mici decât valoarea 1 milimetru.





**DATE DESPRE IMOBILUL NR. 13154**

Oficiul de Cadastru și Publicitate Imobiliară PRAHOVA  
Biroul de Cadastru și Publicitate Imobiliară Ploiești

**A. Partea I. Descrierea imobilului**

TEREN Intravilan

Adresa: Loc. Strejnicu, Str Salcânilor, Nr. 5, Jud. Prahova

Nr. Crt	Nr cadastral Nr. topografic	Suprafața* (mp)	Observații / Referințe
A1		533	Sector cadastral:33 Teren imprejmuit;

**B. Partea II. Proprietari și acte**

Inscrieri privitoare la dreptul de proprietate și alte drepturi reale		Referințe
/		
Act Normativ nr. 7, din 13/03/1996 emis de PARLAMENTUL ROMÂNIEI;		
B1	Inscrierea posesiei, drept de PROPRIETATE, dobandit prin Lege, cota actuala 1/1, cota initiala 1/1 1) NEIDENTIFICAT NEIDENTIFICAT	A1
B2	Se noteaza mentiunea proprietar neidentificat.	A1

**C. Partea III. SARCINI .**

Inscrieri privind dezmembramintele dreptului de proprietate, drepturi reale de garanție și sarcini	Referințe
NU SUNT	

## Anexa Nr. 1 La Partea I

## Teren

Nr cadastral	Suprafața (mp)*	Observații / Referințe
	533	

\* Suprafața este determinată în planul de proiecție Stereo 70.



## Date referitoare la teren

Crt	Categorie folosință	Intravilan	Suprafața (mp)	Tarla	Parcelă	Nr. topo	Observații / Referințe
1	curți constructii	DA	533	46	2793, 2794	-	

## Date referitoare la construcții

Crt	Număr	Destinație construcție	Supraf. (mp)	Situație juridică	Observații / Referințe
A1.1		construcții de locuințe	59	Fara acte	Nr. niveluri:1; S. construita la sol:59 mp; S. construita desfasurata:59 mp; Construcție de locuit, regim inaltime P

## Lungime Segmente

1) Valorile lungimilor segmentelor sunt obținute din proiecție în plan.

Punct început	X / Y	Punct sfârșit	X / Y	Lungime segment (** (m)
1	575.831,243 379.561,565	2	575.841,322 379.566,351	11.158
2	575.841,322 379.566,351	3	575.819,686 379.609,455	48.229
3	575.819,686 379.609,455	4	575.809,807 379.604,64	10.99

Punct început	X / Y	Punct sfârșit	X / Y	Lungime segment (** (m)
4	575.809,807 379.604,64	1	575.831,243 379.561,565	48.114

\*\* Lungimile segmentelor sunt determinate în planul de proiecție Stereo 70 și sunt rotunjite la 1 milimetru.

\*\*\* Distanța dintre puncte este formată din segmente cumulate ce sunt mai mici decât valoarea 1 milimetru.



**DATE DESPRE IMOBILUL NR. 13155**

Oficiul de Cadastru și Publicitate Imobiliară PRAHOVA  
Biroul de Cadastru și Publicitate Imobiliară Ploiești

**A. Partea I. Descrierea imobilului**

TEREN Intravilan

Nr. CF vechi:82(e:82)  
Nr. cadastral vechi:113

Adresa: Loc. Strejnicu, Str Salcânilor, Nr. 13, Jud. Prahova

Nr. Crt	Nr cadastral Nr. topografic	Suprafața* (mp)	Observații / Referințe
A1	20293	Din acte: 1.092 Masurata: 1.085	Sector cadastral:33 Teren imprejmuit;

**Construcții**

Crt	Nr cadastral Nr. topografic	Adresa	Observații / Referințe
A1.2		Loc. Strejnicu, Str Salcânilor, Nr. 13, Jud. Prahova	Nr. niveluri:2; S. construita la sol:151 mp; S. construita desfasurata:302 mp; Constructie de locuit, regim inaltime P+1

**B. Partea II. Proprietari și acte**

Inscrieri privitoare la dreptul de proprietate și alte drepturi reale		Referințe
<b>22493 / 01/03/2019</b>		
Act Notarial nr. 329, din 01/03/2019 emis de NP Ionescu Diana Cristina;		
B10	Intabulare, drept de PROPRIETATE cumparare ca bun comun, dobandit prin Conventie, cota actuala 1/1, cota initiala 1/1 1) GANDORE MIHAIL 2) GANDORE MIRELA	A1
/		
Act Administrativ nr. 19390, din 26/11/2024 emis de PRIMARIA COMUNEI TARGSORU VECHI;		
B12	Intabulare, drept de PROPRIETATE, dobandit prin Lege, cota actuala 1/1, cota initiala 1/1 1) GANDORE MIHAIL 2) GANDORE MIRELA	A1.2

**C. Partea III. SARCINI**

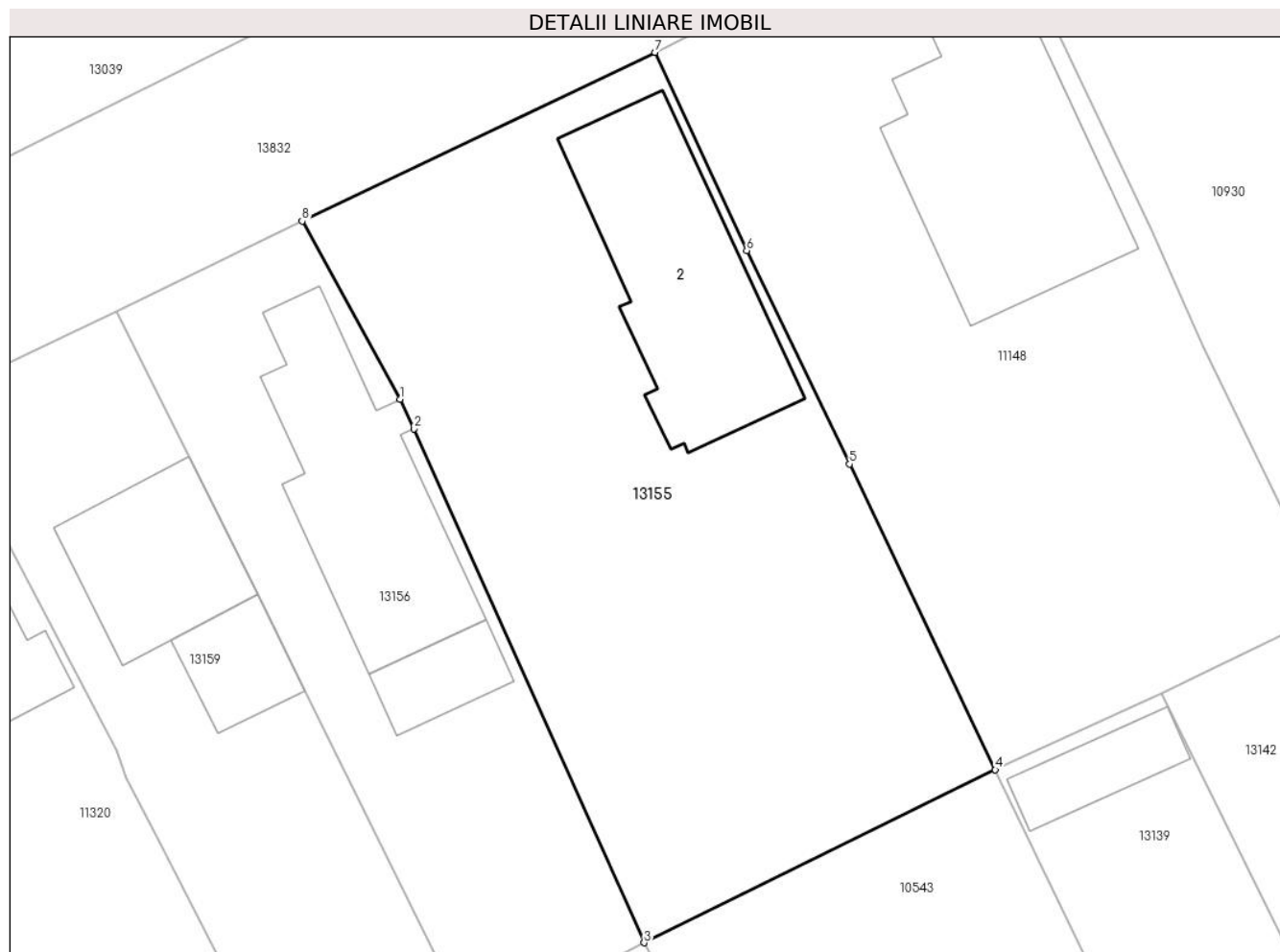
Inscrieri privind dezmembramintele dreptului de proprietate, drepturi reale de garanție și sarcini		Referințe
<b>62996 / 27/06/2016</b>		
Act Notarial nr. 1063, din 27/06/2016 emis de NP Moldovan Viorica (act notarial nr. 24/11-07-2016 emis de NP Moldovan Viorica;);		
C5	se radiaza ipoteca de sub C4 inregistrata prin incheierea nr. 79049/2015	A1
<b>2424 / 12/01/2018</b>		
Act Notarial nr. 72, din 11/01/2018 emis de NP Moldovan Viorica;		
C7	se radiaza ipoteca si interdictiile inregistrate sub C6, B9 prin incheierea nr. 7290/2017	A1

## Anexa Nr. 1 La Partea I

## Teren

Nr cadastral	Suprafața (mp)*	Observații / Referințe
20293	Din acte: 1.092 Masurata: 1.085	

\* Suprafața este determinată în planul de proiecție Stereo 70.



## Date referitoare la teren

Crt	Categorie folosință	Intra vilan	Suprafața (mp)	Tarla	Parcelă	Nr. topo	Observații / Referințe
1	curți constructii	DA	1.085	46	2811, 2812	-	

## Date referitoare la construcții

Crt	Număr	Destinație construcție	Supraf. (mp)	Situație juridică	Observații / Referințe
A1.2		construcții de locuințe	151	Cu acte	Nr. niveluri:2; S. construita la sol:151 mp; S. construita desfasurata:302 mp; Construcție de locuit, regim inaltime P+1

## Lungime Segmente

1) Valorile lungimilor segmentelor sunt obținute din proiecție în plan.

Punct început	X / Y	Punct sfârșit	X / Y	Lungime segment (** (m)
1	575.744,701 379.559,248	2	575.745,519 379.557,485	1.944
2	575.745,519 379.557,485	3	575.759,229 379.526,866	33.548
3	575.759,229 379.526,866	4	575.780,145 379.537,177	23.319

Punct început	X / Y	Punct sfârșit	X / Y	Lungime segment (** (m)
4	575.780,145 379.537,177	5	575.771,468 379.555,379	20.164
5	575.771,468 379.555,379	6	575.765,343 379.568,087	14.107
6	575.765,343 379.568,087	7	575.759,88 379.579,898	13.013
7	575.759,88 379.579,898	8	575.738,855 379.569,851	23.302
8	575.738,855 379.569,851	1	575.744,701 379.559,248	12.108

\*\* Lungimile segmentelor sunt determinate în planul de proiecție Stereo 70 și sunt rotunjite la 1 milimetru.

\*\*\* Distanța dintre puncte este formată din segmente cumulate ce sunt mai mici decât valoarea 1 milimetru.





**DATE DESPRE IMOBILUL NR. 13156**

Oficiul de Cadastru și Publicitate Imobiliară PRAHOVA  
Biroul de Cadastru și Publicitate Imobiliară Ploiești

**A. Partea I. Descrierea imobilului**

TEREN Intravilan

Adresa: Loc. Strejnicu, Str Salcânilor, Nr. 15, Jud. Prahova

Nr. Crt	Nr cadastral Nr. topografic	Suprafața* (mp)	Observații / Referințe
A1		Din acte: 600 Masurata: 583	Sector cadastral:33 Teren imprejmuit;

**Construcții**

Crt	Nr cadastral Nr. topografic	Adresa	Observații / Referințe
A1.1		Loc. Strejnicu, Str Salcânilor, Nr. 15, Jud. Prahova	Nr. niveluri:1; S. construita la sol:145 mp; S. construita desfasurata:145 mp; Constructie de locuit, regim inaltime P
A1.2		Loc. Strejnicu, Str Salcânilor, Nr. 15, Jud. Prahova	Nr. niveluri:1; S. construita la sol:31 mp; S. construita desfasurata:31 mp; Constructie anexa, regim inaltime P

**B. Partea II. Proprietari și acte**

Inscrieri privitoare la dreptul de proprietate și alte drepturi reale		Referințe
/		
Act Administrativ nr. 429, din 16/05/2006 emis de CJSDPAT PRAHOVA;		
B1	Intabulare, drept de PROPRIETATE, dobandit prin Reconstituire, cota actuala 1/1, cota initiala 1/1 1) NISTOR LIXANDRU SAVU	A1
Act Administrativ nr. 19390, din 26/11/2024 emis de PRIMARIA COMUNEI TARGSORU VECHI;		
B2	Intabulare, drept de PROPRIETATE, dobandit prin Lege, cota actuala 1/1, cota initiala 1/1 1) NISTOR LIXANDRU SAVU	A1.1, A1.2

**C. Partea III. SARCINI .**

Inscrieri privind dezmembramintele dreptului de proprietate, drepturi reale de garanție și sarcini	Referințe
NU SUNT	

**Anexa Nr. 1 La Partea I****Teren**

Nr cadastral	Suprafața (mp)*	Observații / Referințe
	Din acte: 600 Masurata: 583	

\* Suprafața este determinată în planul de proiecție Stereo 70.

**Date referitoare la teren**

Crt	Categorie folosință	Intra vilan	Suprafața (mp)	Tarla	Parcelă	Nr. topo	Observații / Referințe
1	curți constructii	DA	583	46	2816, 2817	-	

**Date referitoare la construcții**

Crt	Număr	Destinație construcție	Supraf. (mp)	Situație juridică	Observații / Referințe
A1.1		construcții de locuințe	145	Cu acte	Nr. niveluri:1; S. construita la sol:145 mp; S. construita desfasurata:145 mp; Constructie de locuit, regim inaltime P
A1.2		construcții anexa	31	Cu acte	Nr. niveluri:1; S. construita la sol:31 mp; S. construita desfasurata:31 mp; Constructie anexa, regim inaltime P

**Lungime Segmente**

1) Valorile lungimilor segmentelor sunt obținute din proiecție în plan.

Punct început	X / Y	Punct sfârșit	X / Y	Lungime segment (** (m)
1	575.732,093 379.555,837	2	575.736,193 379.547,606	9.196
2	575.736,193 379.547,606	3	575.739,034 379.541,9	6.374

Punct început	X / Y	Punct sfârșit	X / Y	Lungime segment (** (m)
3	575.739,034 379.541,9	4	575.749,061 379.521,645	22.601
4	575.749,061 379.521,645	5	575.759,229 379.526,866	11.43
5	575.759,229 379.526,866	6	575.745,519 379.557,485	33.548
6	575.745,519 379.557,485	7	575.744,701 379.559,248	1.944
7	575.744,701 379.559,248	8	575.738,855 379.569,851	12.108
8	575.738,855 379.569,851	9	575.727,785 379.564,451	12.317
9	575.727,785 379.564,451	1	575.732,093 379.555,837	9.631

\*\* Lungimile segmentelor sunt determinate în planul de proiecție Stereo 70 și sunt rotunjite la 1 milimetru.

\*\*\* Distanța dintre puncte este formată din segmente cumulate ce sunt mai mici decât valoarea 1 milimetru.





## DATE DESPRE IMOBILUL NR. 13159

Oficiul de Cadastru și Publicitate Imobiliară PRAHOVA  
Biroul de Cadastru și Publicitate Imobiliară Ploiești

## A. Partea I. Descrierea imobilului

TEREN Intravilan

Nr. CF vechi:135  
Nr. cadastral vechi:211

Adresa: Loc. Strejnicu, Str Salcânilor, Nr. 17, Jud. Prahova

Nr. Crt	Nr cadastral Nr. topografic	Suprafața* (mp)	Observații / Referințe
A1	26128	Din acte: 500 Masurata: 566	Sector cadastral:33 Teren imprejmuit;

## Construcții

Crt	Nr cadastral Nr. topografic	Adresa	Observații / Referințe
A1.1	26128-C1	Loc. Strejnicu, Str Salcânilor, Nr. 17, Jud. Prahova	Nr. niveluri:1; S. construita la sol:84 mp; S. construita desfasurata:84 mp; C1 - locuinta - (5 camere, bucatarie, hol si camera)
A1.2	26128-C2	Loc. Strejnicu, Str Salcânilor, Nr. 17, Jud. Prahova	Nr. niveluri:1; S. construita la sol:37 mp; S. construita desfasurata:37 mp; C2 - grajd

## B. Partea II. Proprietari și acte

Inscrieri privitoare la dreptul de proprietate și alte drepturi reale	Referințe	
<b>170664 / 05/11/2024</b>		
Act Notarial nr. 200, din 01/11/2024 emis de NP Dragan Nicoleta;		
B2	Intabulare, drept de PROPRIETATE, dobandit prin Succesiune, cota actuala 3/16, cota initiala 3/16 1) MIHĂIȚĂ VALENTIN	A1
B3	Intabulare, drept de PROPRIETATE, dobandit prin Succesiune, cota actuala 3/16, cota initiala 3/16 1) BARBU IOANA CRISTINA	A1
B5	Intabulare, drept de PROPRIETATE, dobandit prin Succesiune, cota actuala 3/16, cota initiala 3/16 1) MIHĂIȚĂ VALENTIN	A1.1, A1.2
B6	Intabulare, drept de PROPRIETATE, dobandit prin Succesiune, cota actuala 3/16, cota initiala 3/16 1) BARBU IOANA CRISTINA	A1.1, A1.2
Act Notarial nr. 201, din 01/11/2024 emis de NP Dragan Nicoleta;		
B8	Intabulare, drept de PROPRIETATE, dobandit prin Succesiune, cota actuala 5/16, cota initiala 5/16 1) MIHĂIȚĂ VALENTIN	A1
B9	Intabulare, drept de PROPRIETATE, dobandit prin Succesiune, cota actuala 5/16, cota initiala 5/16 1) BARBU IOANA CRISTINA	A1
B10	Intabulare, drept de PROPRIETATE, dobandit prin Succesiune, cota actuala 5/16, cota initiala 5/16 1) MIHĂIȚĂ VALENTIN	A1.1, A1.2
B11	Intabulare, drept de PROPRIETATE, dobandit prin Succesiune, cota actuala 5/16, cota initiala 5/16 1) BARBU IOANA CRISTINA	A1.1, A1.2

## C. Partea III. SARCINI

Inscrieri privind dezmembramintele dreptului de proprietate, drepturi reale de garanție și sarcini	Referințe	
<b>173350 / 08/11/2024</b>		
Act Administrativ nr. 130/PC/2005, din 08/11/2024 emis de BEJ MATEI SEBASTIAN;		
C2	se radiază somația de sub C1 înscrisă prin încheierea nr.22410/2005	A1, A1.1, A1.2

## Anexa Nr. 1 La Partea I

## Teren

Nr cadastral	Suprafața (mp)*	Observații / Referințe
26128	Din acte: 500 Masurata: 566	

\* Suprafața este determinată în planul de proiecție Stereo 70.



## Date referitoare la teren

Crt	Categorie folosință	Intra vilan	Suprafața (mp)	Tarla	Parcelă	Nr. topo	Observații / Referințe
1	curți construcții	DA	566	46	2819	-	

## Date referitoare la construcții

Crt	Număr	Destinație construcție	Supraf. (mp)	Situație juridică	Observații / Referințe
A1.1	26128-C1	construcții de locuințe	84	Cu acte	Nr. niveluri:1; S. construita la sol:84 mp; S. construita desfasurata:84 mp; C1 - locuinta - (5 camere, bucatarie, hol si camera)
A1.2	26128-C2	construcții anexa	37	Cu acte	Nr. niveluri:1; S. construita la sol:37 mp; S. construita desfasurata:37 mp; C2 - grajd

**Lungime Segmente**

1) Valorile lungimilor segmentelor sunt obținute din proiecție în plan.

Punct început	X / Y	Punct sfârșit	X / Y	Lungime segment (** (m)
1	575.732,093 379.555,837	2	575.727,785 379.564,451	9.631
2	575.727,785 379.564,451	3	575.716,812 379.559,212	12.16
3	575.716,812 379.559,212	4	575.727,79 379.538,32	23.601
4	575.727,79 379.538,32	5	575.728,358 379.536,657	1.757
5	575.728,358 379.536,657	6	575.730,101 379.533,38	3.712
6	575.730,101 379.533,38	7	575.738,783 379.516,432	19.042
7	575.738,783 379.516,432	8	575.749,061 379.521,645	11.524
8	575.749,061 379.521,645	9	575.739,034 379.541,9	22.601
9	575.739,034 379.541,9	10	575.736,193 379.547,606	6.374
10	575.736,193 379.547,606	1	575.732,093 379.555,837	9.196

\*\* Lungimile segmentelor sunt determinate în planul de proiecție Stereo 70 și sunt rotunjite la 1 milimetru.

\*\*\* Distanța dintre puncte este formată din segmente cumulate ce sunt mai mici decât valoarea 1 milimetru.





**DATE DESPRE IMOBILUL NR. 13160**

Oficiul de Cadastru și Publicitate Imobiliară PRAHOVA  
Biroul de Cadastru și Publicitate Imobiliară Ploiești

**A. Partea I. Descrierea imobilului**

TEREN Intravilan

Adresa: Loc. Strejnicu, Str Salcânilor, Nr. 21, Jud. Prahova

Nr. Crt	Nr cadastral Nr. topografic	Suprafața* (mp)	Observații / Referințe
A1		Din acte: 1.062 Masurata: 1.064	Sector cadastral:33 Teren imprejmuit;

**Construcții**

Crt	Nr cadastral Nr. topografic	Adresa	Observații / Referințe
A1.1		Loc. Strejnicu, Str Salcânilor, Nr. 21, Jud. Prahova	Nr. niveluri:1; S. construita la sol:145 mp; S. construita desfasurata:145 mp; Constructie de locuit, regim inaltime P

**B. Partea II. Proprietari și acte**

Inscrieri privitoare la dreptul de proprietate și alte drepturi reale		Referințe
/		
Act Administrativ nr. 105392, din 16/10/2002 emis de CJSDPAT PRAHOVA;		
B1	Intabulare, drept de PROPRIETATE, dobandit prin Reconstituire, cota actuala 1/1, cota initiala 1/1 1) SIMILOIU CONSTANTIN VASILE	A1
Act Administrativ nr. 19390, din 26/11/2024 emis de PRIMARIA COMUNEI TARGSORU VECHI;		
B2	Intabulare, drept de PROPRIETATE, dobandit prin Lege, cota actuala 1/1, cota initiala 1/1 1) SIMILOIU CONSTANTIN VASILE	A1.1

**C. Partea III. SARCINI .**

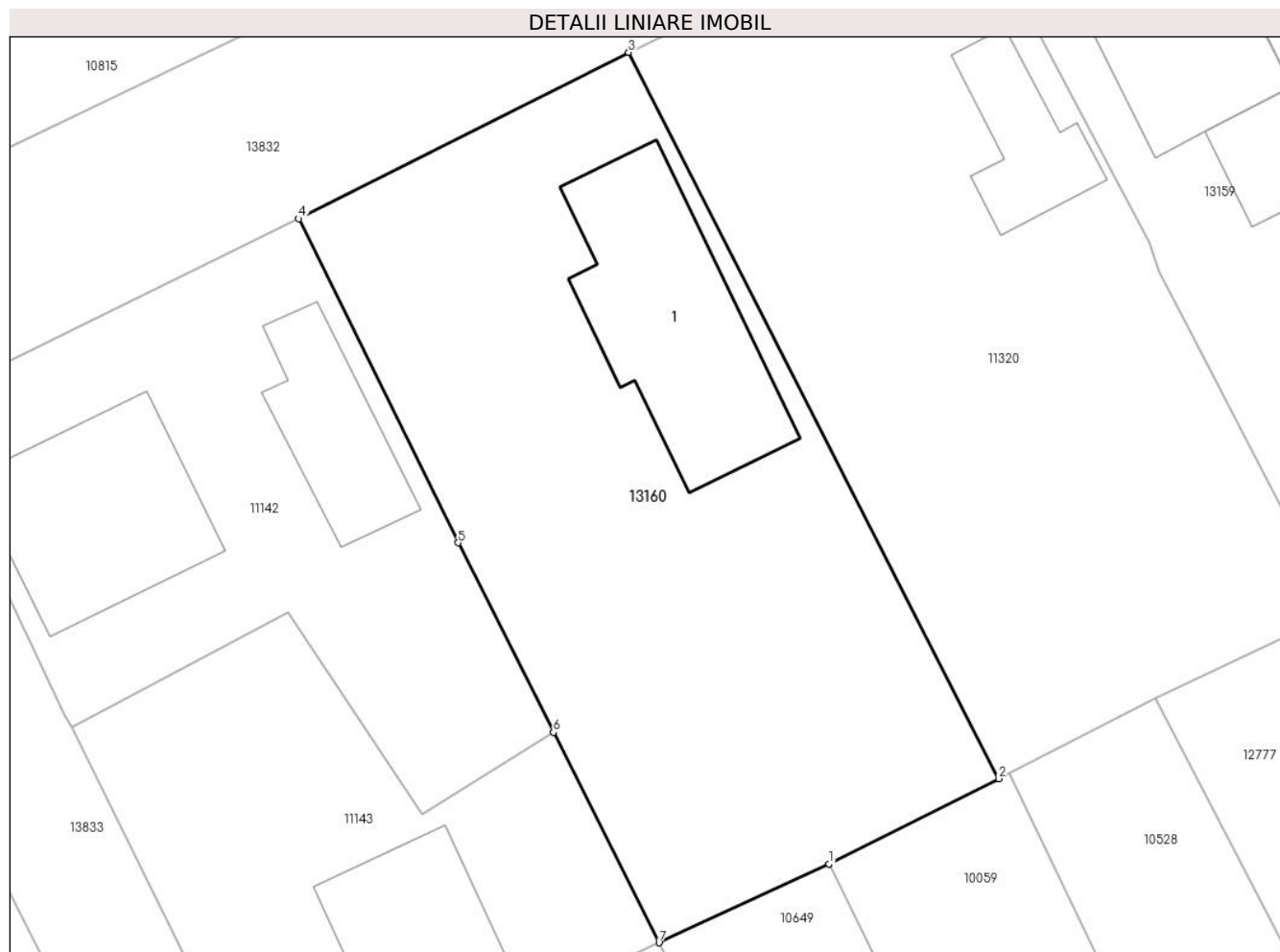
Inscrieri privind dezmembramintele dreptului de proprietate, drepturi reale de garanție și sarcini	Referințe
NU SUNT	

## Anexa Nr. 1 La Partea I

## Teren

Nr cadastral	Suprafața (mp)*	Observații / Referințe
	Din acte: 1.062 Masurata: 1.064	

\* Suprafața este determinată în planul de proiecție Stereo 70.



## Date referitoare la teren

Crt	Categorie folosință	Intra vilan	Suprafața (mp)	Tarla	Parcelă	Nr. topo	Observații / Referințe
1	curți constructii	DA	1.064	46	2829, 2830	-	

## Date referitoare la construcții

Crt	Număr	Destinație construcție	Supraf. (mp)	Situație juridică	Observații / Referințe
A1.1		construcții de locuințe	145	Cu acte	Nr. niveluri:1; S. construita la sol:145 mp; S. construita desfasurata:145 mp; Construcție de locuit, regim inaltime P

## Lungime Segmente

1) Valorile lungimilor segmentelor sunt obținute din proiecție în plan.

Punct început	X / Y	Punct sfârșit	X / Y	Lungime segment (** (m)
1	575.708,85 379.501,61	2	575.718,863 379.506,649	11.209
2	575.718,863 379.506,649	3	575.696,987 379.549,597	48.198
3	575.696,987 379.549,597	4	575.677,487 379.539,756	21.843

Punct început	X / Y	Punct sfârşit	X / Y	Lungime segment (** (m)
4	575.677,487 379.539,756	5	575.686,907 379.520,595	21.351
5	575.686,907 379.520,595	6	575.692,54 379.509,383	12.547
6	575.692,54 379.509,383	7	575.698,79 379.496,94	13.924
7	575.698,79 379.496,94	1	575.708,85 379.501,61	11.091

\*\* Lungimile segmentelor sunt determinate în planul de proiecție Stereo 70 și sunt rotunjite la 1 milimetru.

\*\*\* Distanța dintre puncte este formată din segmente cumulate ce sunt mai mici decât valoarea 1 milimetru.



**DATE DESPRE IMOBILUL NR. 13163**

Oficiul de Cadastru și Publicitate Imobiliară PRAHOVA  
Biroul de Cadastru și Publicitate Imobiliară Ploiești

**A. Partea I. Descrierea imobilului**

TEREN Intravilan

Adresa: Loc. Strejnicu, Str Alunului, Nr. 8, Jud. Prahova

Nr. Crt	Nr cadastral Nr. topografic	Suprafața* (mp)	Observații / Referințe
A1		Din acte: 1.139 Masurata: 1.100	Sector cadastral:33 Teren imprejmuit;

**Construcții**

Crt	Nr cadastral Nr. topografic	Adresa	Observații / Referințe
A1.1		Loc. Strejnicu, Str Alunului, Nr. 8, Jud. Prahova	Nr. niveluri:1; S. construita la sol:37 mp; S. construita desfasurata:37 mp; Constructie de locuit, regim inaltime P

**B. Partea II. Proprietari și acte**

Inscrieri privitoare la dreptul de proprietate și alte drepturi reale		Referințe
/		
Act Administrativ nr. 105368, din 25/09/2002 emis de CJSDPAT PRAHOVA;		
B1	Intabulare, drept de PROPRIETATE, dobandit prin Reconstituire, cota actuala 1/1, cota initiala 1/1 1) IOVA ILIE ION	A1
Act Administrativ nr. 19390, din 26/11/2024 emis de PRIMARIA COMUNEI TARGSORU VECHI;		
B2	Intabulare, drept de PROPRIETATE, dobandit prin Lege, cota actuala 1/1, cota initiala 1/1 1) IOVA ILIE ION	A1.1

**C. Partea III. SARCINI .**

Inscrieri privind dezmembramintele dreptului de proprietate, drepturi reale de garanție și sarcini	Referințe
NU SUNT	

## Anexa Nr. 1 La Partea I

## Teren

Nr cadastral	Suprafața (mp)*	Observații / Referințe
	Din acte: 1.139 Masurata: 1.100	

\* Suprafața este determinată în planul de proiecție Stereo 70.



## Date referitoare la teren

Crt	Categorie folosință	Intra vilan	Suprafața (mp)	Tarla	Parcelă	Nr. topo	Observații / Referințe
1	curți constructii	DA	1.100	49	2900, 2901	-	

## Date referitoare la construcții

Crt	Număr	Destinație construcție	Supraf. (mp)	Situație juridică	Observații / Referințe
A1.1		construcții de locuințe	37	Cu acte	Nr. niveluri:1; S. construita la sol:37 mp; S. construita desfasurata:37 mp; Construcție de locuit, regim inaltime P

## Lungime Segmente

1) Valorile lungimilor segmentelor sunt obținute din proiecție în plan.

Punct început	X / Y	Punct sfârșit	X / Y	Lungime segment (** (m)
1	575.869,14 379.455,9	2	575.849,832 379.446,016	21.691
2	575.849,832 379.446,016	3	575.872,484 379.400,334	50.99
3	575.872,484 379.400,334	4	575.891,572 379.410,278	21.523

Punct început	X / Y	Punct sfârșit	X / Y	Lungime segment (** (m)
4	575.891,572 379.410,278	1	575.869,14 379.455,9	50.839

\*\* Lungimile segmentelor sunt determinate în planul de proiecție Stereo 70 și sunt rotunjite la 1 milimetru.

\*\*\* Distanța dintre puncte este formată din segmente cumulate ce sunt mai mici decât valoarea 1 milimetru.





**DATE DESPRE IMOBILUL NR. 13164**

Oficiul de Cadastru și Publicitate Imobiliară PRAHOVA  
Biroul de Cadastru și Publicitate Imobiliară Ploiești

**A. Partea I. Descrierea imobilului**

TEREN Intravilan

Adresa: Loc. Strejnicu, Str Alunului, Nr. 2, Jud. Prahova

Nr. Crt	Nr cadastral Nr. topografic	Suprafața* (mp)	Observații / Referințe
A1		Din acte: 629 Masurata: 663	Sector cadastral:33 Teren imprejmuit;

**Construcții**

Crt	Nr cadastral Nr. topografic	Adresa	Observații / Referințe
A1.1		Loc. Strejnicu, Str Alunului, Nr. 2, Jud. Prahova	Nr. niveluri:1; S. construita la sol:75 mp; S. construita desfasurata:75 mp; Constructie de locuit, regim inaltime P

**B. Partea II. Proprietari și acte**

Inscrieri privitoare la dreptul de proprietate și alte drepturi reale		Referințe
/		
Act Administrativ nr. 105307, din 18/09/2002 emis de CJSDPAT PRAHOVA;		
B1	Intabulare, drept de PROPRIETATE, dobandit prin Reconstituire, cota actuala 1/1, cota initiala 1/1 1) DOBRE I MARIȚA	A1
Act Administrativ nr. 19390, din 26/11/2024 emis de PRIMARIA COMUNEI TARGSORU VECHI;		
B2	Intabulare, drept de PROPRIETATE, dobandit prin Lege, cota actuala 1/1, cota initiala 1/1 1) DOBRE I MARIȚA	A1.1

**C. Partea III. SARCINI .**

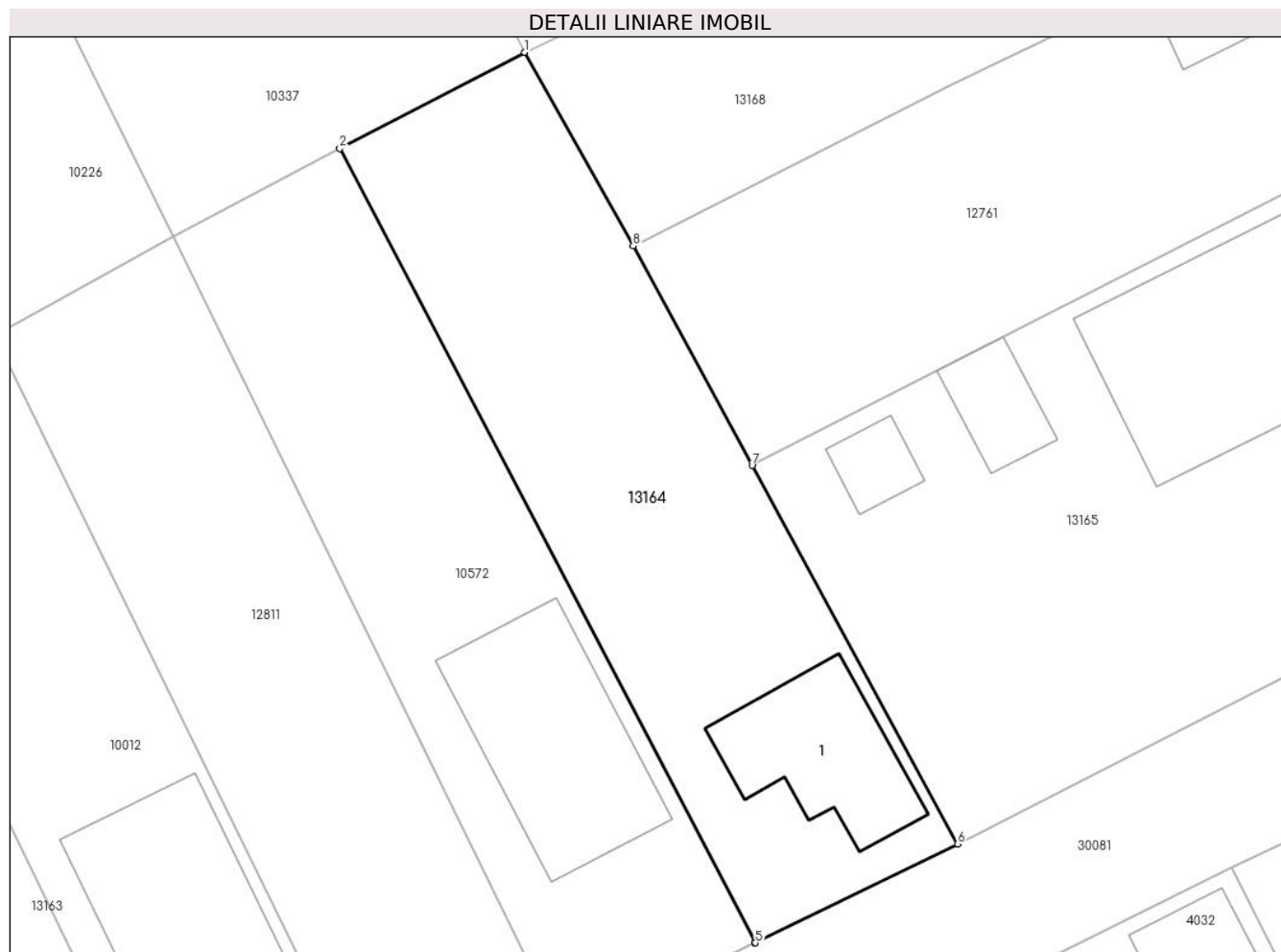
Inscrieri privind dezmembramintele dreptului de proprietate, drepturi reale de garanție și sarcini	Referințe
NU SUNT	

## Anexa Nr. 1 La Partea I

## Teren

Nr cadastral	Suprafața (mp)*	Observații / Referințe
	Din acte: 629 Masurata: 663	

\* Suprafața este determinată în planul de proiecție Stereo 70.



## Date referitoare la teren

Crt	Categorie folosință	Intra vilan	Suprafața (mp)	Tarla	Parcelă	Nr. topo	Observații / Referințe
1	curți constructii	DA	663	49	2908	-	

## Date referitoare la construcții

Crt	Număr	Destinație construcție	Supraf. (mp)	Situație juridică	Observații / Referințe
A1.1		construcții de locuințe	75	Cu acte	Nr. niveluri:1; S. construita la sol:75 mp; S. construita desfasurata:75 mp; Construcție de locuit, regim inaltime P

## Lungime Segmente

1) Valorile lungimilor segmentelor sunt obținute din proiecție în plan.

Punct început	X / Y	Punct sfârșit	X / Y	Lungime segment (** (m)
1	575.910,327 379.478,131	2	575.899,556 379.472,546	12.133
2	575.899,556 379.472,546	3	575.923,746 379.426,324	52.169
3	575.923,746 379.426,324	4	575.923,708 379.426,305	0.042

Punct început	X / Y	Punct sfârșit	X / Y	Lungime segment (** (m)
4	575.923,708 379.426,305	5	575.923,749 379.426,299	0.041
5	575.923,749 379.426,299	6	575.935,517 379.432,05	13.098
6	575.935,517 379.432,05	7	575.923,557 379.454,081	25.068
7	575.923,557 379.454,081	8	575.916,638 379.466,869	14.54
8	575.916,638 379.466,869	1	575.910,327 379.478,131	12.91

\*\* Lungimile segmentelor sunt determinate în planul de proiecție Stereo 70 și sunt rotunjite la 1 milimetru.

\*\*\* Distanța dintre puncte este formată din segmente cumulate ce sunt mai mici decât valoarea 1 milimetru.



**DATE DESPRE IMOBILUL NR. 13165**

Oficiul de Cadastru și Publicitate Imobiliară PRAHOVA  
Biroul de Cadastru și Publicitate Imobiliară Ploiești

**A. Partea I. Descrierea imobilului**

TEREN Intravilan

Adresa: Loc. Strejnicu, Str Negoiesti, Nr. 110, Jud. Prahova

Nr. Crt	Nr cadastral Nr. topografic	Suprafața* (mp)	Observații / Referințe
A1		Din acte: 1.179 Masurata: 1.060	Sector cadastral:33 Teren imprejmuit;

**Construcții**

Crt	Nr cadastral Nr. topografic	Adresa	Observații / Referințe
A1.1		Loc. Strejnicu, Str Negoiesti, Nr. 110, Jud. Prahova	Nr. niveluri:1; S. construita la sol:174 mp; S. construita desfasurata:174 mp; Constructie de locuit, regim inaltime P
A1.2		Loc. Strejnicu, Str Negoiesti, Nr. 110, Jud. Prahova	Nr. niveluri:1; S. construita la sol:29 mp; S. construita desfasurata:29 mp; Constructie anexa, regim inaltime P
A1.3		Loc. Strejnicu, Str Negoiesti, Nr. 110, Jud. Prahova	Nr. niveluri:1; S. construita la sol:18 mp; S. construita desfasurata:18 mp; Constructie anexa, regim inaltime P

**B. Partea II. Proprietari și acte**

Inscrieri privitoare la dreptul de proprietate și alte drepturi reale		Referințe
/		
Act Administrativ nr. 113209, din 05/03/2003 emis de CJSDPAT PRAHOVA;		
B1	Intabulare, drept de PROPRIETATE, dobandit prin Reconstituire, cota actuala 1/1, cota initiala 1/1 1) <b>PETRE I MARIA</b>	A1
Act Administrativ nr. 19390, din 26/11/2024 emis de PRIMARIA COMUNEI TARGSORU VECHI;		
B2	Intabulare, drept de PROPRIETATE, dobandit prin Lege, cota actuala 1/1, cota initiala 1/1 1) <b>PETRE I MARIA</b>	A1.1, A1.2, A1.3

**C. Partea III. SARCINI .**

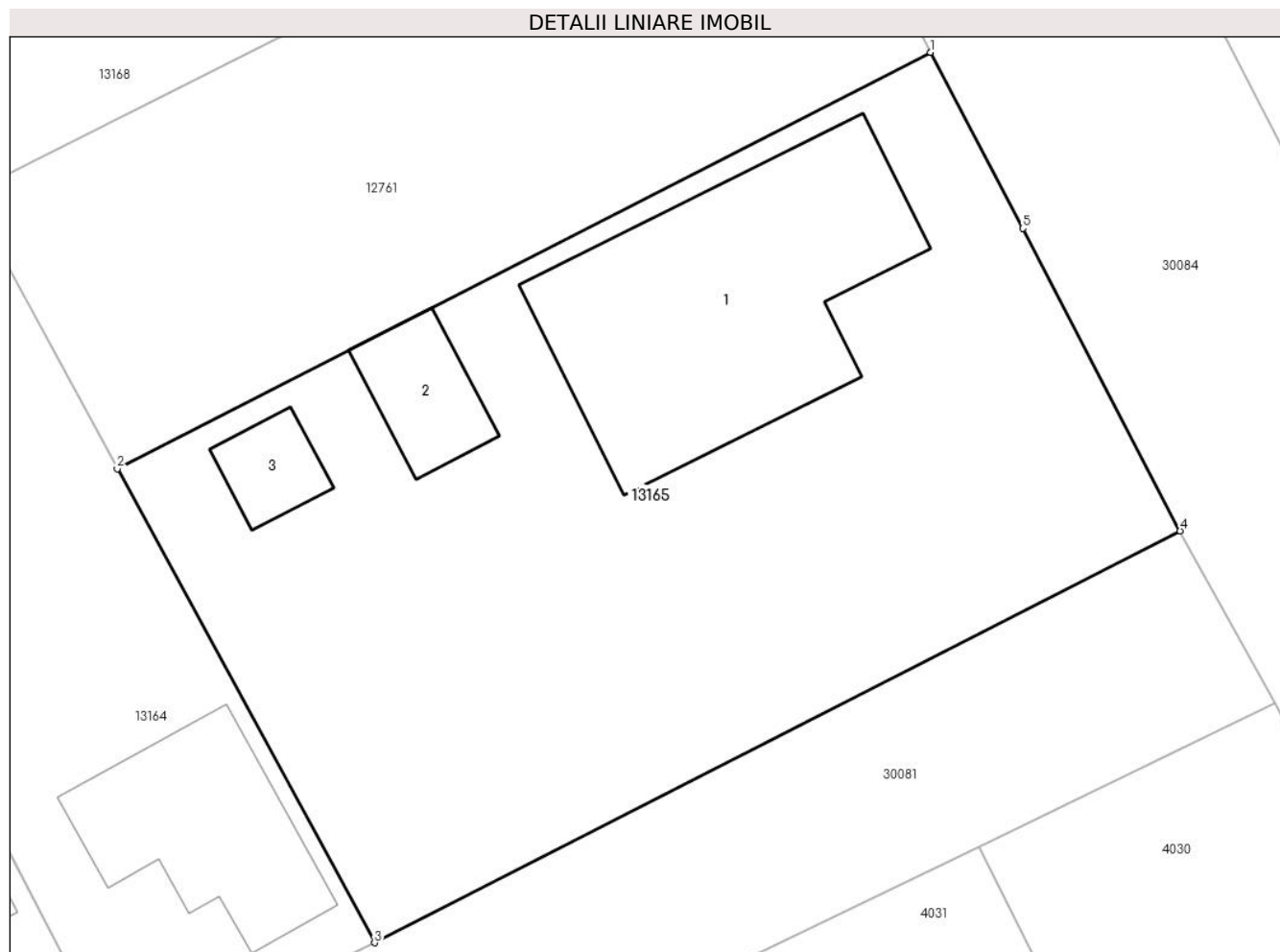
Inscrieri privind dezmembramintele dreptului de proprietate, drepturi reale de garanție și sarcini	Referințe
NU SUNT	

## Anexa Nr. 1 La Partea I

## Teren

Nr cadastral	Suprafața (mp)*	Observații / Referințe
	Din acte: 1.179 Masurata: 1.060	

\* Suprafața este determinată în planul de proiecție Stereo 70.



## Date referitoare la teren

Crt	Categorie folosință	Intra vilan	Suprafața (mp)	Tarla	Parcelă	Nr. topo	Observații / Referințe
1	curți constructii	DA	1.060	49	2920	-	

## Date referitoare la construcții

Crt	Număr	Destinație construcție	Supraf. (mp)	Situație juridică	Observații / Referințe
A1.1		construcții de locuințe	174	Cu acte	Nr. niveluri:1; S. construita la sol:174 mp; S. construita desfasurata:174 mp; Constructie de locuit, regim inaltime P
A1.2		construcții anexa	29	Cu acte	Nr. niveluri:1; S. construita la sol:29 mp; S. construita desfasurata:29 mp; Constructie anexa, regim inaltime P
A1.3		construcții anexa	18	Cu acte	Nr. niveluri:1; S. construita la sol:18 mp; S. construita desfasurata:18 mp; Constructie anexa, regim inaltime P

## Lungime Segmente

1) Valorile lungimilor segmentelor sunt obținute din proiecție în plan.

Punct început	X / Y	Punct sfârșit	X / Y	Lungime segment (** (m)
---------------	-------	---------------	-------	-------------------------

Punct început	X / Y	Punct sfârșit	X / Y	Lungime segment (** (m)
1	575.961,367 379.473,435	2	575.923,557 379.454,081	42.476
2	575.923,557 379.454,081	3	575.935,517 379.432,05	25.068
3	575.935,517 379.432,05	4	575.972,969 379.451,187	42.058
4	575.972,969 379.451,187	5	575.965,657 379.465,254	15.854
5	575.965,657 379.465,254	1	575.961,367 379.473,435	9.238

\*\* Lungimile segmentelor sunt determinate în planul de proiecție Stereo 70 și sunt rotunjite la 1 milimetru.

\*\*\* Distanța dintre puncte este formată din segmente cumulate ce sunt mai mici decât valoarea 1 milimetru.





**DATE DESPRE IMOBILUL NR. 13168**

Oficiul de Cadastru și Publicitate Imobiliară PRAHOVA  
Biroul de Cadastru și Publicitate Imobiliară Ploiești

**A. Partea I. Descrierea imobilului**

TEREN Intravilan

Adresa: Loc. Strejnicu, Str Negoiesti, Nr. 106, Jud. Prahova

Nr. Crt	Nr cadastral Nr. topografic	Suprafața* (mp)	Observații / Referințe
A1		Din acte: 505 Masurata: 542	Sector cadastral:33 Teren imprejmuit;

**Construcții**

Crt	Nr cadastral Nr. topografic	Adresa	Observații / Referințe
A1.1		Loc. Strejnicu, Str Negoiesti, Nr. 106, Jud. Prahova	Nr. niveluri:1; S. construita la sol:91 mp; S. construita desfasurata:91 mp; Constructie de locuit, regim inaltime P
A1.2		Loc. Strejnicu, Str Negoiesti, Nr. 106, Jud. Prahova	Nr. niveluri:1; S. construita la sol:23 mp; S. construita desfasurata:23 mp; Constructie anexa, regim inaltime P

**B. Partea II. Proprietari și acte**

Inscrieri privitoare la dreptul de proprietate și alte drepturi reale		Referințe
/		
Act Administrativ nr. 105307, din 18/09/2002 emis de CJSDPAT PRAHOVA;		
B1	Intabulare, drept de PROPRIETATE, dobandit prin Reconstituire, cota actuala 1/1, cota initiala 1/1 1) <b>DOBRE I MARIȚA</b>	A1
Act Administrativ nr. 19390, din 26/11/2024 emis de PRIMARIA COMUNEI TARGSORU VECHI;		
B2	Intabulare, drept de PROPRIETATE, dobandit prin Lege, cota actuala 1/1, cota initiala 1/1 1) <b>DOBRE I MARIȚA</b>	A1.1, A1.2

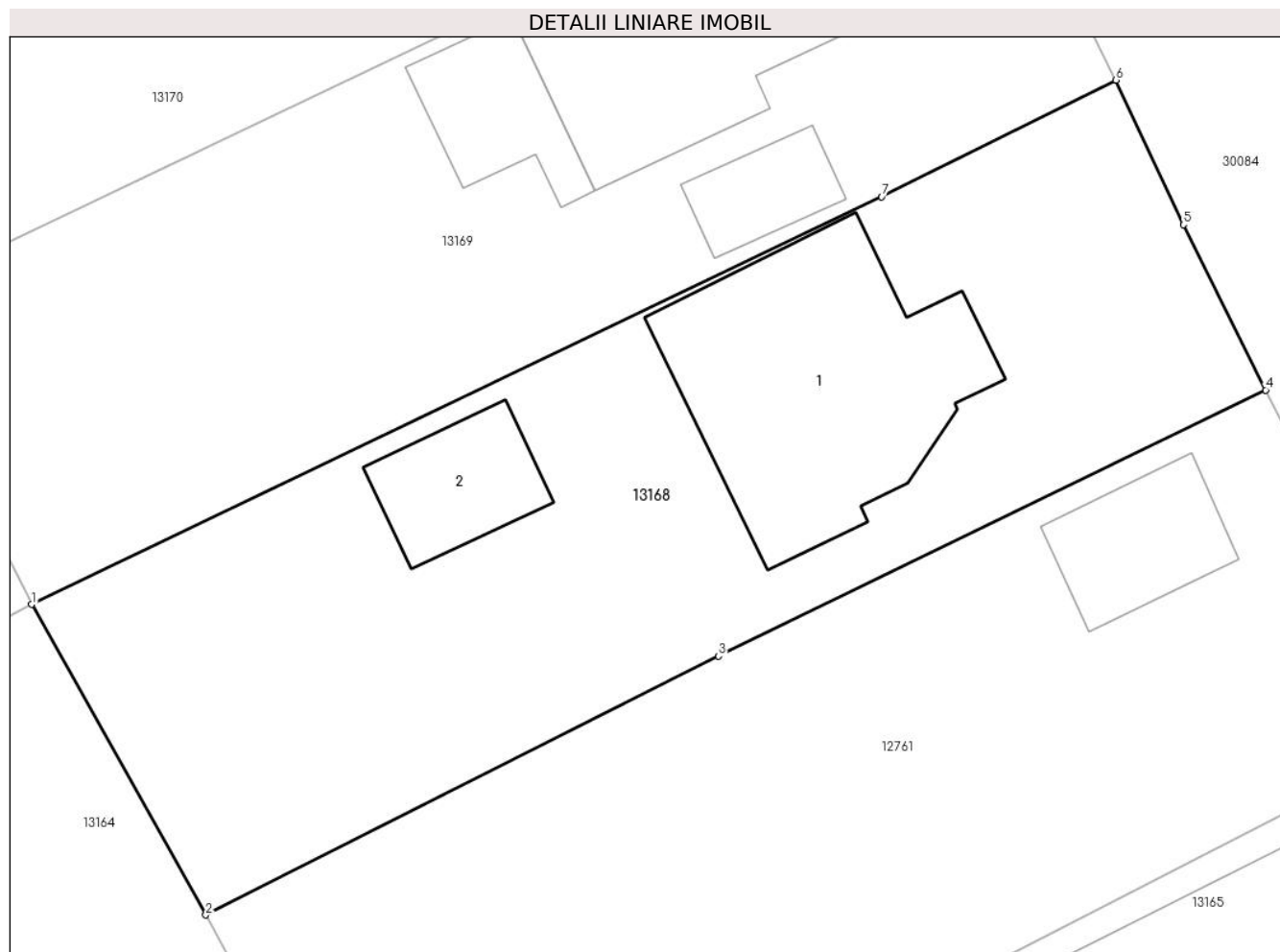
**C. Partea III. SARCINI .**

Inscrieri privind dezmembramintele dreptului de proprietate, drepturi reale de garanție și sarcini	Referințe
NU SUNT	

**Anexa Nr. 1 La Partea I****Teren**

Nr cadastral	Suprafața (mp)*	Observații / Referințe
	Din acte: 505 Masurata: 542	

\* Suprafața este determinată în planul de proiecție Stereo 70.

**Date referitoare la teren**

Crt	Categorie folosință	Intravilan	Suprafața (mp)	Tarla	Parcelă	Nr. topo	Observații / Referințe
1	curți constructii	DA	542	49	2916	-	

**Date referitoare la construcții**

Crt	Număr	Destinație construcție	Supraf. (mp)	Situație juridică	Observații / Referințe
A1.1		construcții de locuințe	91	Cu acte	Nr. niveluri:1; S. construita la sol:91 mp; S. construita desfasurata:91 mp; Construcție de locuit, regim inaltime P
A1.2		construcții anexa	23	Cu acte	Nr. niveluri:1; S. construita la sol:23 mp; S. construita desfasurata:23 mp; Construcție anexa, regim inaltime P

**Lungime Segmente**

1) Valorile lungimilor segmentelor sunt obținute din proiecție în plan.

Punct început	X / Y	Punct sfârșit	X / Y	Lungime segment (** (m)
1	575.910,327 379.478,131	2	575.916,638 379.466,869	12.91
2	575.916,638 379.466,869	3	575.935,229 379.476,258	20.827

Punct început	X / Y	Punct sfârșit	X / Y	Lungime segment (** (m)
3	575.935,229 379.476,258	4	575.955,063 379.485,902	22.054
4	575.955,063 379.485,902	5	575.952,081 379.491,893	6.692
5	575.952,081 379.491,893	6	575.949,636 379.497,139	5.788
6	575.949,636 379.497,139	7	575.941,14 379.492,904	9.493
7	575.941,14 379.492,904	1	575.910,327 379.478,131	34.171

\*\* Lungimile segmentelor sunt determinate în planul de proiecție Stereo 70 și sunt rotunjite la 1 milimetru.

\*\*\* Distanța dintre puncte este formată din segmente cumulate ce sunt mai mici decât valoarea 1 milimetru.



**DATE DESPRE IMOBILUL NR. 13169**

Oficiul de Cadastru și Publicitate Imobiliară PRAHOVA  
Biroul de Cadastru și Publicitate Imobiliară Ploiești

**A. Partea I. Descrierea imobilului**

TEREN Intravilan

Adresa: Loc. Strejnicu, Str Negoiesti, Nr. 104, Jud. Prahova

Nr. Crt	Nr cadastral Nr. topografic	Suprafața* (mp)	Observații / Referințe
A1		Din acte: 525 Masurata: 532	Sector cadastral:33 Teren imprejmuit;

**Construcții**

Crt	Nr cadastral Nr. topografic	Adresa	Observații / Referințe
A1.1		Loc. Strejnicu, Str Negoiesti, Nr. 104, Jud. Prahova	Nr. niveluri:1; S. construita la sol:81 mp; S. construita desfasurata:81 mp; Constructie de locuit, regim inaltime P
A1.2		Loc. Strejnicu, Str Negoiesti, Nr. 104, Jud. Prahova	Nr. niveluri:1; S. construita la sol:24 mp; S. construita desfasurata:24 mp; Constructie anexa, regim inaltime P
A1.3		Loc. Strejnicu, Str Negoiesti, Nr. 104, Jud. Prahova	Nr. niveluri:1; S. construita la sol:15 mp; S. construita desfasurata:15 mp; Constructie anexa, regim inaltime P

**B. Partea II. Proprietari și acte**

Inscrieri privitoare la dreptul de proprietate și alte drepturi reale		Referințe
/		
Act Administrativ nr. 105306, din 18/09/2002 emis de CJSDPAT PRAHOVA;		
B1	Intabulare, drept de PROPRIETATE, dobandit prin Reconstituire, cota actuala 1/1, cota initiala 1/1 1) BOTEAN MARIAN 2) BOTEAN GHEORGHE	A1
Act Administrativ nr. 19390, din 26/11/2024 emis de PRIMARIA COMUNEI TARGSORU VECHI;		
B2	Intabulare, drept de PROPRIETATE, dobandit prin Lege, cota actuala 1/1, cota initiala 1/1 1) BOTEAN MARIAN 2) BOTEAN GHEORGHE	A1.1, A1.2, A1.3

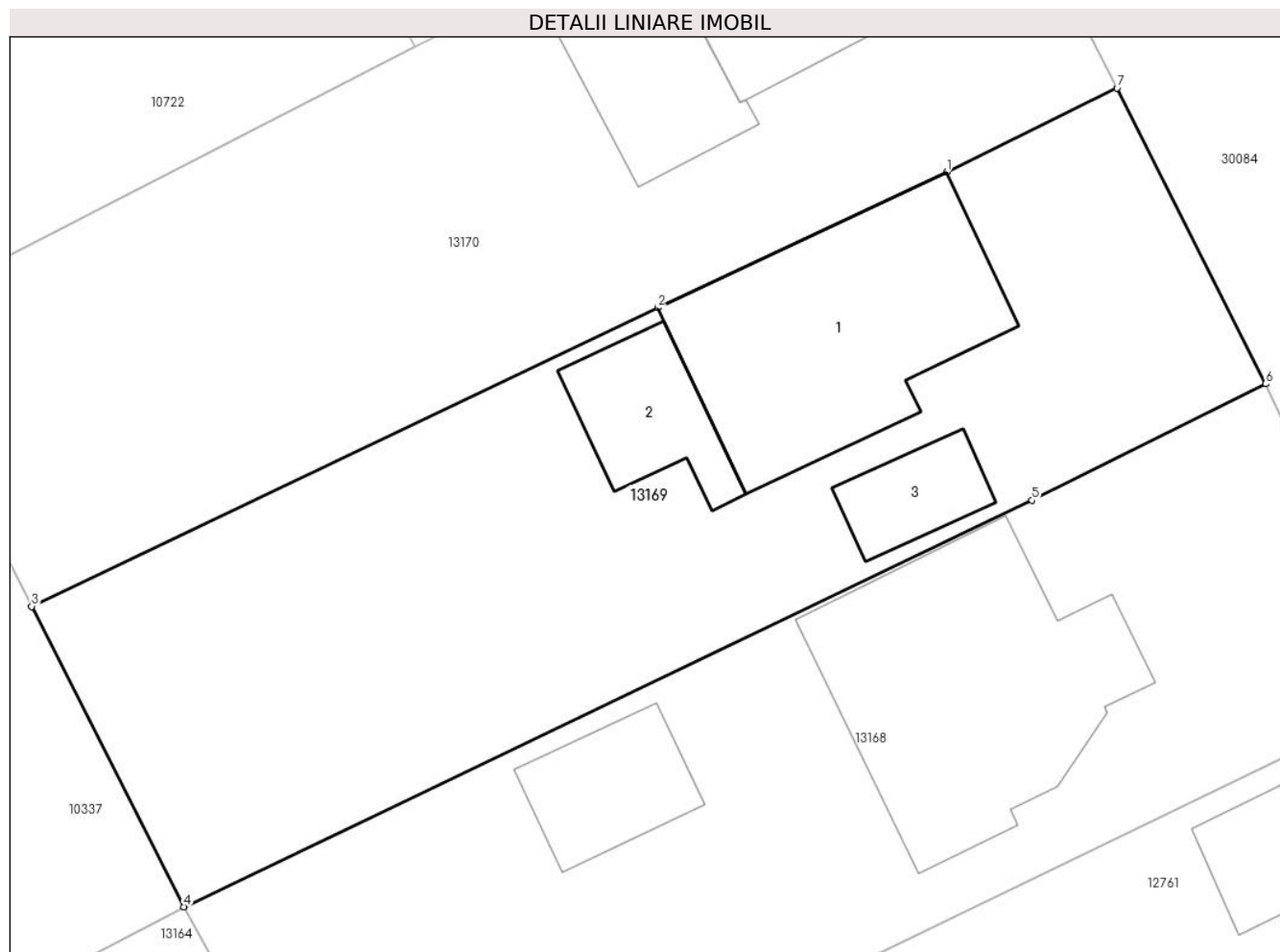
**C. Partea III. SARCINI .**

Inscrieri privind dezmembramintele dreptului de proprietate, drepturi reale de garanție și sarcini	Referințe
NU SUNT	

**Anexa Nr. 1 La Partea I****Teren**

Nr cadastral	Suprafața (mp)*	Observații / Referințe
	Din acte: 525 Masurata: 532	

\* Suprafața este determinată în planul de proiecție Stereo 70.

**Date referitoare la teren**

Crt	Categorie folosință	Intra vilan	Suprafața (mp)	Tarla	Parcelă	Nr. topo	Observații / Referințe
1	curți constructii	DA	532	49	2915	-	

**Date referitoare la construcții**

Crt	Număr	Destinație construcție	Supraf. (mp)	Situație juridică	Observații / Referințe
A1.1		construcții de locuințe	81	Cu acte	Nr. niveluri:1; S. construita la sol:81 mp; S. construita desfasurata:81 mp; Construcție de locuit, regim inaltime P
A1.2		construcții anexa	24	Cu acte	Nr. niveluri:1; S. construita la sol:24 mp; S. construita desfasurata:24 mp; Construcție anexa, regim inaltime P
A1.3		construcții anexa	15	Cu acte	Nr. niveluri:1; S. construita la sol:15 mp; S. construita desfasurata:15 mp; Construcție anexa, regim inaltime P

**Lungime Segmente**

1) Valorile lungimilor segmentelor sunt obținute din proiecție în plan.

Punct început	X / Y	Punct sfârșit	X / Y	Lungime segment (** (m)
---------------	-------	---------------	-------	-------------------------

Punct început	X / Y	Punct sfârșit	X / Y	Lungime segment (** (m)
1	575.938,036 379.504,84	2	575.927,548 379.499,902	11.592
2	575.927,548 379.499,902	3	575.904,791 379.489,05	25.212
3	575.904,791 379.489,05	4	575.910,327 379.478,131	12.242
4	575.910,327 379.478,131	5	575.941,14 379.492,904	34.171
5	575.941,14 379.492,904	6	575.949,636 379.497,139	9.493
6	575.949,636 379.497,139	7	575.944,233 379.507,88	12.023
7	575.944,233 379.507,88	1	575.938,036 379.504,84	6.902

\*\* Lungimile segmentelor sunt determinate în planul de proiecție Stereo 70 și sunt rotunjite la 1 milimetru.

\*\*\* Distanța dintre puncte este formată din segmente cumulate ce sunt mai mici decât valoarea 1 milimetru.





**DATE DESPRE IMOBILUL NR. 13170**

Oficiul de Cadastru și Publicitate Imobiliară PRAHOVA  
Biroul de Cadastru și Publicitate Imobiliară Ploiești

**A. Partea I. Descrierea imobilului**

TEREN Intravilan

Nr. CF vechi:88

Nr. cadastral vechi:143

Adresa: Loc. Strejnicu, Str Negoiesti, Nr. 102, Jud. Prahova

Nr. Crt	Nr cadastral Nr. topografic	Suprafața* (mp)	Observații / Referințe
A1	25711	Din acte: 535 Masurata: 539	Sector cadastral:33 Teren imprejmuit;

**Construcții**

Crt	Nr cadastral Nr. topografic	Adresa	Observații / Referințe
A1.1	25711-C1	Loc. Strejnicu, Str Negoiesti, Nr. 102, Jud. Prahova	Nr. niveluri:1; S. construita la sol:44 mp; S. construita desfasurata:44 mp; C1 - locuinta
A1.2		Loc. Strejnicu, Str Negoiesti, Nr. 102, Jud. Prahova	Nr. niveluri:1; S. construita la sol:34 mp; S. construita desfasurata:34 mp; Constructie anexa, regim inaltime P

**B. Partea II. Proprietari și acte**

Inscrieri privitoare la dreptul de proprietate și alte drepturi reale		Referințe
<b>148 / 11/01/2001</b>		
Act Notarial nr. 1959, din 22/12/2000 emis de BNP.BARBU FLOAREA;		
B1	Intabulare, drept de PROPRIETATEcumparare ca bun comun, dobandit prin Conventie, cota actuala 1/1, cota initiala 1/1 1) ONOFREI VASILE 2) ONOFREI AGRIPINA <i>OBSERVATII: (provenita din conversia CF 88)</i>	A1, A1.1
/		
Act Administrativ nr. 19390, din 26/11/2024 emis de PRIMARIA COMUNEI TARGSORU VECHI;		
B2	Intabulare, drept de PROPRIETATE, dobandit prin Lege, cota actuala 1/1, cota initiala 1/1 1) ONOFREI VASILE 2) ONOFREI AGRIPINA	A1.2

**C. Partea III. SARCINI .**

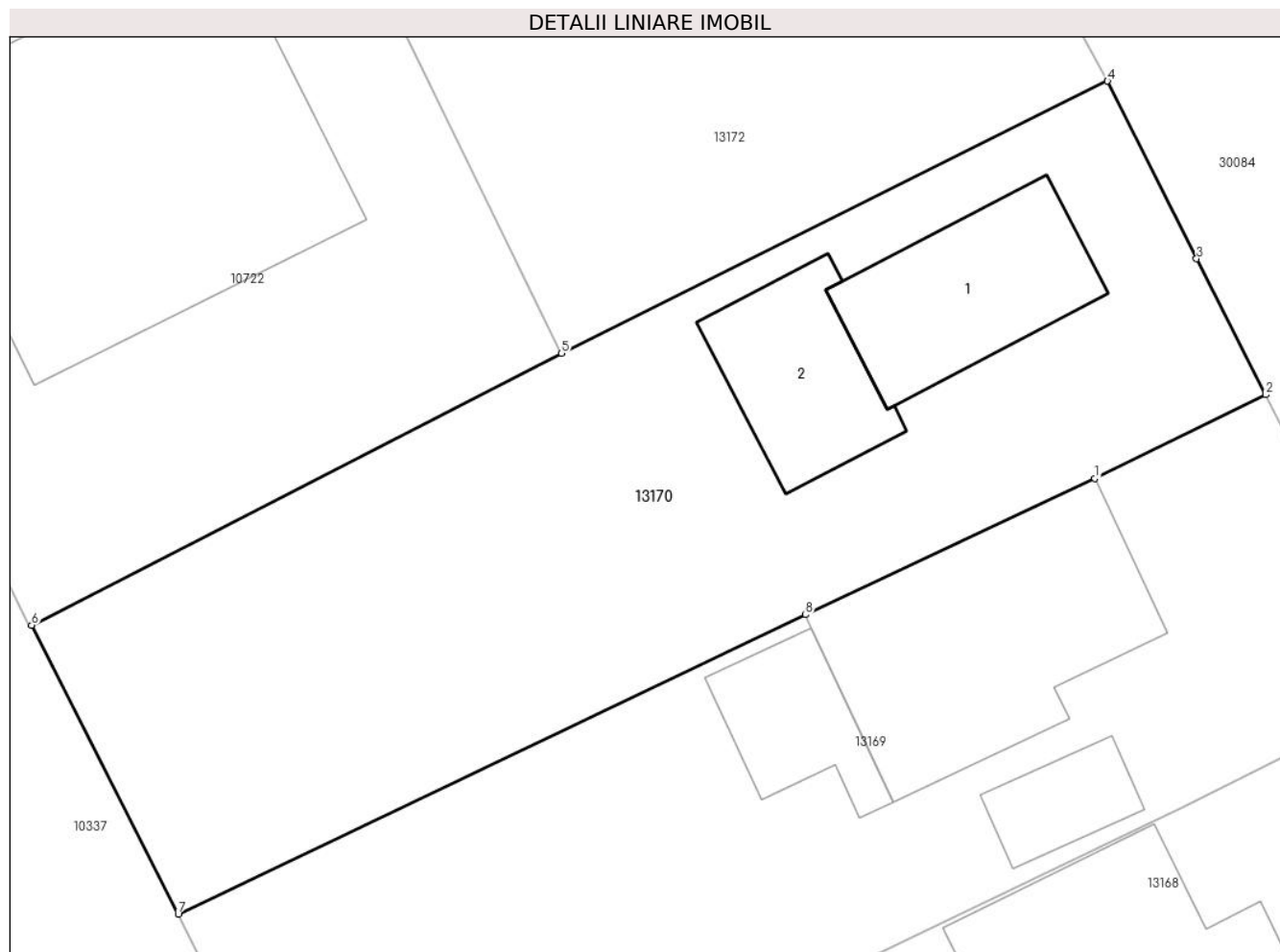
Inscrieri privind dezmembramintele dreptului de proprietate, drepturi reale de garanție și sarcini	Referințe
NU SUNT	

## Anexa Nr. 1 La Partea I

## Teren

Nr cadastral	Suprafața (mp)*	Observații / Referințe
25711	Din acte: 535 Masurata: 539	

\* Suprafața este determinată în planul de proiecție Stereo 70.



## Date referitoare la teren

Crt	Categorie folosință	Intra vilan	Suprafața (mp)	Tarla	Parcelă	Nr. topo	Observații / Referințe
1	curți constructii	DA	539	49	2913	-	

## Date referitoare la construcții

Crt	Număr	Destinație construcție	Supraf. (mp)	Situație juridică	Observații / Referințe
A1.1	25711-C1	construcții de locuințe	44	Cu acte	Nr. niveluri:1; S. construita la sol:44 mp; S. construita desfasurata:44 mp; C1 - locuinta
A1.2		construcții anexa	34	Cu acte	Nr. niveluri:1; S. construita la sol:34 mp; S. construita desfasurata:34 mp; Constructie anexa, regim inaltime P

## Lungime Segmente

1) Valorile lungimilor segmentelor sunt obținute din proiecție în plan.

Punct început	X / Y	Punct sfârșit	X / Y	Lungime segment (** (m)
1	575.938,036 379.504,84	2	575.944,233 379.507,88	6.902
2	575.944,233 379.507,88	3	575.941,724 379.512,814	5.535

Punct început	X / Y	Punct sfârșit	X / Y	Lungime segment (** (m)
3	575.941,724 379.512,814	4	575.938,495 379.519,255	7.205
4	575.938,495 379.519,255	5	575.918,697 379.509,382	22.123
5	575.918,697 379.509,382	6	575.899,477 379.499,521	21.602
6	575.899,477 379.499,521	7	575.904,791 379.489,05	11.742
7	575.904,791 379.489,05	8	575.927,548 379.499,902	25.212
8	575.927,548 379.499,902	1	575.938,036 379.504,84	11.592

\*\* Lungimile segmentelor sunt determinate în planul de proiecție Stereo 70 și sunt rotunjite la 1 milimetru.

\*\*\* Distanța dintre puncte este formată din segmente cumulate ce sunt mai mici decât valoarea 1 milimetru.



**DATE DESPRE IMOBILUL NR. 13172**

Oficiul de Cadastru și Publicitate Imobiliară PRAHOVA  
Biroul de Cadastru și Publicitate Imobiliară Ploiești

**A. Partea I. Descrierea imobilului**

TEREN Intravilan

Adresa: Loc. Strejnicu, Str Negoiesti, Nr. 100, Jud. Prahova

Nr. Crt	Nr cadastral Nr. topografic	Suprafața* (mp)	Observații / Referințe
A1		Din acte: 1.075 Masurata: 538	Sector cadastral:33 Teren imprejmuit;

**Construcții**

Crt	Nr cadastral Nr. topografic	Adresa	Observații / Referințe
A1.1		Loc. Strejnicu, Str Negoiesti, Nr. 100, Jud. Prahova	Nr. niveluri:1; S. construita la sol:79 mp; S. construita desfasurata:79 mp; Constructie de locuit, regim inaltime P

**B. Partea II. Proprietari și acte**

Inscrieri privitoare la dreptul de proprietate și alte drepturi reale		Referințe
/		
Act Administrativ nr. 431, din 29/05/2006 emis de CJSDPAT PRAHOVA;		
B1	Intabulare, drept de PROPRIETATE, dobandit prin Reconstituire, cota actuala 92/120, cota initiala 92/120 1) <b>BURLACU T ION</b>	A1
Act Notarial nr. 114, din 21/09/2023 emis de NP EUGEN-IULIU FRAȚIAN;		
B2	Intabulare, drept de PROPRIETATE, cu titlu de moștenire, dobandit prin Succesiune, cota actuala 7/120, cota initiala 7/120 1) <b>BOLOȘ CLAUDIA-CARMEN</b>	A1
B3	Intabulare, drept de PROPRIETATE, cu titlu de moștenire, dobandit prin Succesiune, cota actuala 7/120, cota initiala 7/120 1) <b>IUGA MARINA-MĂDĂLINA</b>	A1
B4	Intabulare, drept de PROPRIETATE, cu titlu de moștenire, dobandit prin Succesiune, cota actuala 7/120, cota initiala 7/120 1) <b>LICĂ STELUȚA-CONDRUȚA</b>	A1
B5	Intabulare, drept de PROPRIETATE, cu titlu de moștenire, dobandit prin Succesiune, cota actuala 7/120, cota initiala 7/120 1) <b>BĂRBULESCU CONSTANTIN-CEZAR</b>	A1
Act Administrativ nr. 19390, din 26/11/2024 emis de PRIMARIA COMUNEI TARGSORU VECHI;		
B6	Intabulare, drept de PROPRIETATE, dobandit prin Lege, cota actuala 1/1, cota initiala 1/1 1) <b>BURLACU T ION</b> 2) <b>BOLOȘ CLAUDIA-CARMEN</b> 3) <b>IUGA MARINA-MĂDĂLINA</b> 4) <b>LICĂ STELUȚA-CONDRUȚA</b> 5) <b>BĂRBULESCU CONSTANTIN-CEZAR</b>	A1.1

**C. Partea III. SARCINI .**

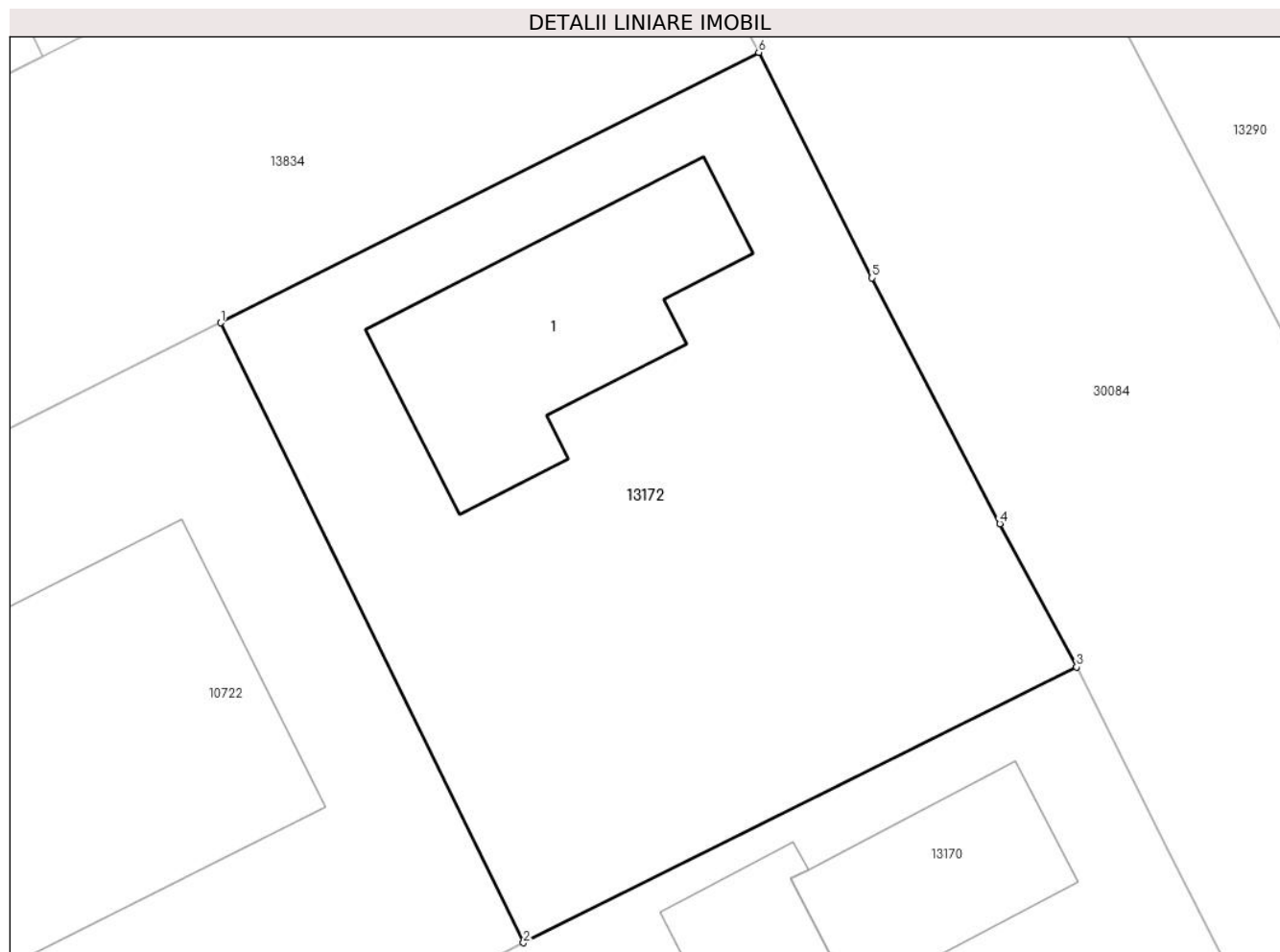
Inscrieri privind dezmembramintele dreptului de proprietate, drepturi reale de garanție și sarcini	Referințe
NU SUNT	

## Anexa Nr. 1 La Partea I

## Teren

Nr cadastral	Suprafața (mp)*	Observații / Referințe
	Din acte: 1.075 Masurata: 538	

\* Suprafața este determinată în planul de proiecție Stereo 70.



## Date referitoare la teren

Crt	Categorie folosință	Intra vilan	Suprafața (mp)	Tarla	Parcelă	Nr. topo	Observații / Referințe
1	curți constructii	DA	538	49	2910, 2911	-	

## Date referitoare la construcții

Crt	Număr	Destinație construcție	Supraf. (mp)	Situație juridică	Observații / Referințe
A1.1		construcții de locuințe	79	Cu acte	Nr. niveluri:1; S. construita la sol:79 mp; S. construita desfasurata:79 mp; Construcție de locuit, regim inaltime P

## Lungime Segmente

1) Valorile lungimilor segmentelor sunt obținute din proiecție în plan.

Punct început	X / Y	Punct sfârșit	X / Y	Lungime segment (** (m)
1	575.907,864 379.531,569	2	575.918,697 379.509,382	24.69
2	575.918,697 379.509,382	3	575.938,495 379.519,255	22.123
3	575.938,495 379.519,255	4	575.935,749 379.524,382	5.816

Punct început	X / Y	Punct sfârșit	X / Y	Lungime segment (** (m)
4	575.935,749 379.524,382	5	575.931,171 379.533,179	9.917
5	575.931,171 379.533,179	6	575.927,118 379.541,248	9.03
6	575.927,118 379.541,248	1	575.907,864 379.531,569	21.55

\*\* Lungimile segmentelor sunt determinate în planul de proiecție Stereo 70 și sunt rotunjite la 1 milimetru.

\*\*\* Distanța dintre puncte este formată din segmente cumulate ce sunt mai mici decât valoarea 1 milimetru.





**DATE DESPRE IMOBILUL NR. 13174**

Oficiul de Cadastru și Publicitate Imobiliară PRAHOVA  
Biroul de Cadastru și Publicitate Imobiliară Ploiești

**A. Partea I. Descrierea imobilului**

TEREN Intravilan

Adresa: Loc. Strejnicu, Str Leului, Nr. 17, Jud. Prahova

Nr. Crt	Nr cadastral Nr. topografic	Suprafața* (mp)	Observații / Referințe
A1		Din acte: 637 Masurata: 587	Sector cadastral:33 Teren imprejmuit;

**B. Partea II. Proprietari și acte**

Inscrieri privitoare la dreptul de proprietate și alte drepturi reale		Referințe
/		
Act Administrativ nr. 102960, din 21/08/2002 emis de CJSDPAT PRAHOVA;		
B1	Intabulare, drept de PROPRIETATE, dobandit prin Reconstituire, cota actuala 1/1, cota initiala 1/1 1) MIHAI GH ALEXANDRU 2) ENE GH TRAIAN 3) STAN GH ION 4) ARSENE GH MARIA 5) DINU GH IOANA	A1

**C. Partea III. SARCINI .**

Inscrieri privind dezmembramintele dreptului de proprietate, drepturi reale de garanție și sarcini	Referințe
NU SUNT	

## Anexa Nr. 1 La Partea I

## Teren

Nr cadastral	Suprafața (mp)*	Observații / Referințe
	Din acte: 637 Masurata: 587	

\* Suprafața este determinată în planul de proiecție Stereo 70.



## Date referitoare la teren

Crt	Categorie folosință	Intra vilan	Suprafața (mp)	Tarla	Parcelă	Nr. topo	Observații / Referințe
1	arabil	DA	587	49	2891	-	

## Lungime Segmente

1) Valorile lungimilor segmentelor sunt obținute din proiecție în plan.

Punct început	X / Y	Punct sfârșit	X / Y	Lungime segment (** (m)
1	575.756,372 379.456,032	2	575.766,206 379.436,493	21.874
2	575.766,206 379.436,493	3	575.778,783 379.410,887	28.528
3	575.778,783 379.410,887	4	575.789,23 379.415,802	11.545
4	575.789,23 379.415,802	5	575.789,488 379.415,926	0.286
5	575.789,488 379.415,926	6	575.766,574 379.461,335	50.863

Punct început	X / Y	Punct sfârșit	X / Y	Lungime segment (** (m)
6	575.766,574 379.461,335	1	575.756,372 379.456,032	11.498

\*\* Lungimile segmentelor sunt determinate în planul de proiecție Stereo 70 și sunt rotunjite la 1 milimetru.

\*\*\* Distanța dintre puncte este formată din segmente cumulate ce sunt mai mici decât valoarea 1 milimetru.



**DATE DESPRE IMOBILUL NR. 13175**

Oficiul de Cadastru și Publicitate Imobiliară PRAHOVA  
Biroul de Cadastru și Publicitate Imobiliară Ploiești

**A. Partea I. Descrierea imobilului**

TEREN Intravilan

Adresa: Loc. Strejnicu, Str Salcânilor, Nr. 43, Jud. Prahova

Nr. Crt	Nr cadastral Nr. topografic	Suprafața* (mp)	Observații / Referințe
A1		1.136	Sector cadastral:33 Teren imprejmuit;

**B. Partea II. Proprietari și acte**

Inscrieri privitoare la dreptul de proprietate și alte drepturi reale		Referințe
/		
Act Normativ nr. 7, din 13/03/1996 emis de PARLAMENTUL ROMÂNIEI;		
B1	Inscrierea posesiei, drept de PROPRIETATE, dobandit prin Lege, cota actuala 1/1, cota initiala 1/1 1) NEIDENTIFICAT NEIDENTIFICAT	A1
B2	Se noteaza mentiunea proprietar neidentificat.	A1

**C. Partea III. SARCINI .**

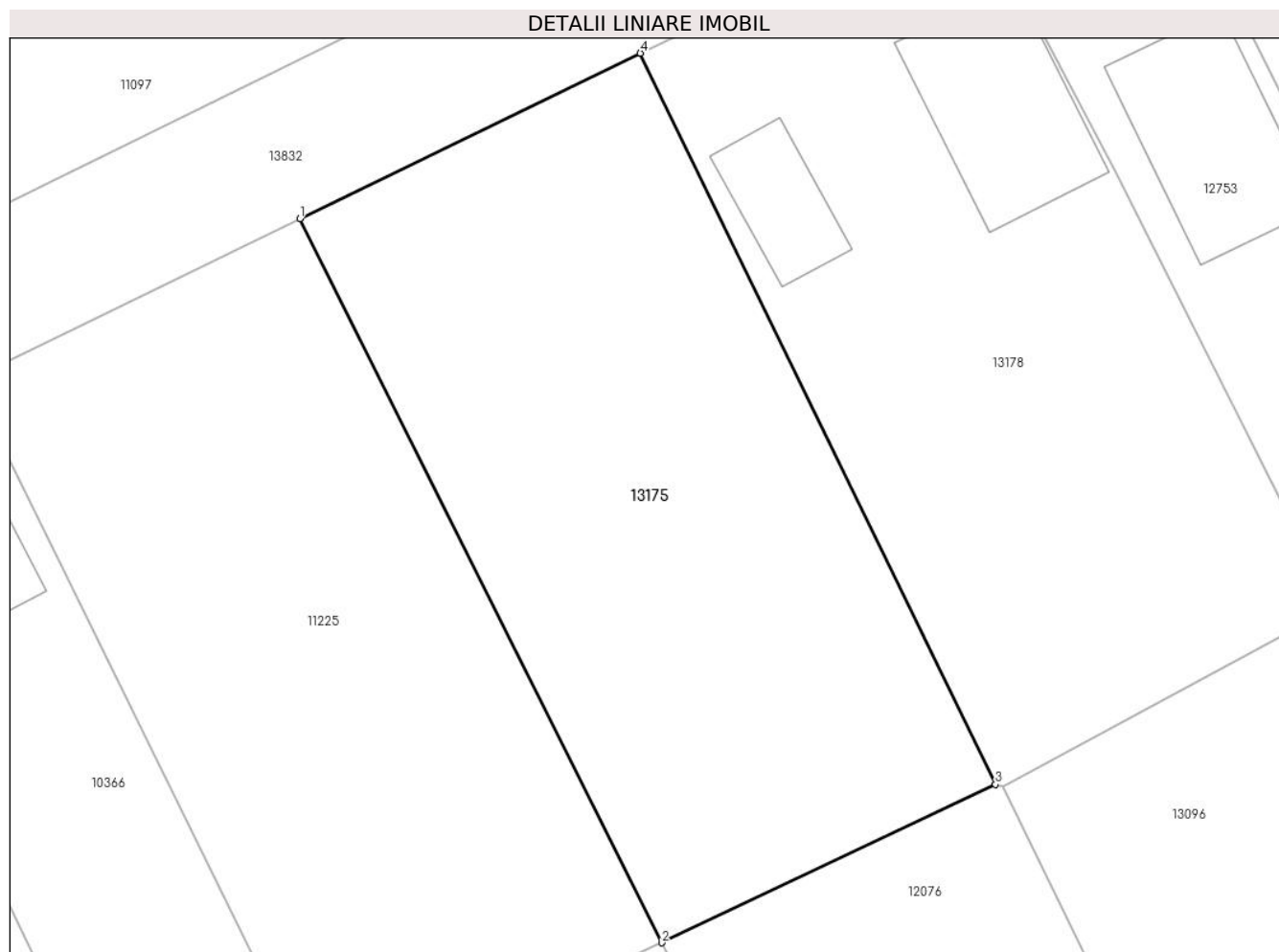
Inscrieri privind dezmembramintele dreptului de proprietate, drepturi reale de garanție și sarcini	Referințe
NU SUNT	

## Anexa Nr. 1 La Partea I

## Teren

Nr cadastral	Suprafața (mp)*	Observații / Referințe
	1.136	

\* Suprafața este determinată în planul de proiecție Stereo 70.



## Date referitoare la teren

Crt	Categorie folosință	Intra vilan	Suprafața (mp)	Tarla	Parcelă	Nr. topo	Observații / Referințe
1	arabil	DA	1.136	47	2852	-	

## Lungime Segmente

1) Valorile lungimilor segmentelor sunt obținute din proiecție în plan.

Punct început	X / Y	Punct sfârșit	X / Y	Lungime segment (** (m)
1	575.523,955 379.464,443	2	575.546,102 379.420,147	49.524
2	575.546,102 379.420,147	3	575.566,541 379.429,835	22.619
3	575.566,541 379.429,835	4	575.544,801 379.474,558	49.727
4	575.544,801 379.474,558	1	575.523,955 379.464,443	23.17

\*\* Lungimile segmentelor sunt determinate în planul de proiecție Stereo 70 și sunt rotunjite la 1 milimetru.

**\*\*\* Distanţa dintre puncte este formată din segmente cumulate ce sunt mai mici decât valoarea 1 milimetru.**





**DATE DESPRE IMOBILUL NR. 13178**

Oficiul de Cadastru și Publicitate Imobiliară PRAHOVA  
Biroul de Cadastru și Publicitate Imobiliară Ploiești

**A. Partea I. Descrierea imobilului**

Nr. CF vechi:1058(e:1058)  
Nr. cadastral vechi:1493

TEREN Intravilan

Adresa: Loc. Strejnicu, Str Salcânilor, Nr. 41, Jud. Prahova

Nr. Crt	Nr cadastral Nr. topografic	Suprafața* (mp)	Observații / Referințe
A1	23573	Din acte: 1.200 Masurata: 1.139	Sector cadastral:33 Teren imprejmuit;

**Construcții**

Crt	Nr cadastral Nr. topografic	Adresa	Observații / Referințe
A1.3		Loc. Strejnicu, Str Salcânilor, Nr. 41, Jud. Prahova	Nr. niveluri:1; S. construita la sol:107 mp; S. construita desfasurata:107 mp; Constructie de locuit, regim inaltime P
A1.4		Loc. Strejnicu, Str Salcânilor, Nr. 41, Jud. Prahova	Nr. niveluri:1; S. construita la sol:45 mp; S. construita desfasurata:45 mp; Constructie de locuit, regim inaltime P

**B. Partea II. Proprietari și acte**

Inscrieri privitoare la dreptul de proprietate și alte drepturi reale	Referințe
<b>5074 / 28/02/2006</b>	
Act Notarial nr. 298, din 27/02/2006 emis de NP BARBU F.;	
B1	Intabulare, drept de PROPRIETATEcumparare, dobandit prin Conventie, cota actuala 1/1, cota initiala 1/1 1) DOGARU GHEORGHE OCTAVIAN
/	
Act Administrativ nr. 19390, din 26/11/2024 emis de PRIMARIA COMUNEI TARGSORU VECHI;	
B2	Intabulare, drept de PROPRIETATE, dobandit prin Lege, cota actuala 1/1, cota initiala 1/1 1) DOGARU GHEORGHE OCTAVIAN

**C. Partea III. SARCINI**

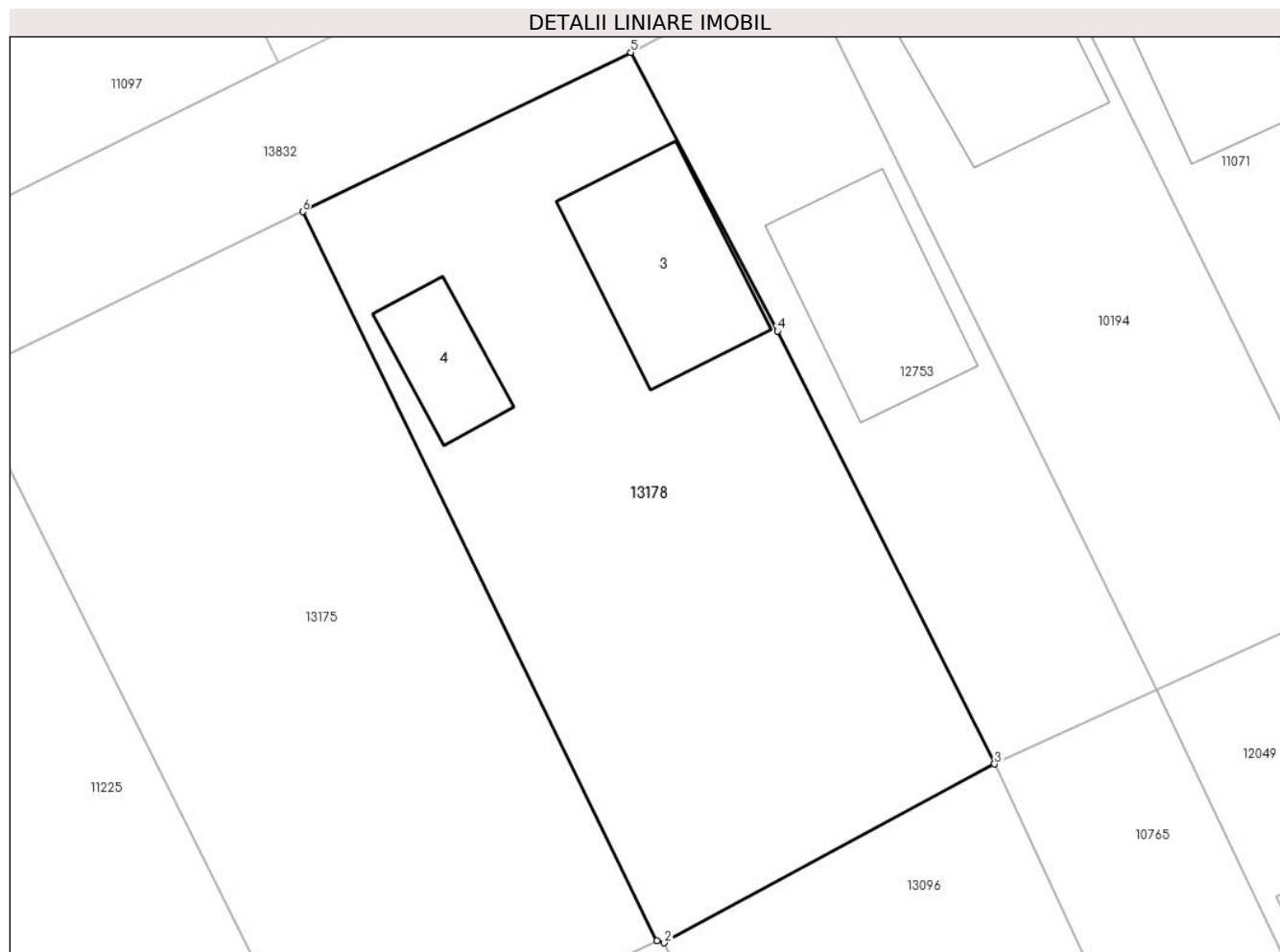
Inscrieri privind dezmembramintele dreptului de proprietate, drepturi reale de garanție și sarcini	Referințe
<b>5074 / 28/02/2006</b>	
Act Notarial nr. 298, din 27/02/2006 emis de NP BARBU F.;	
C1	Intabulare, drept de HABITATIEviager cu notarea obligatiei de intretinere 1) DOGARU ILEANA

## Anexa Nr. 1 La Partea I

## Teren

Nr cadastral	Suprafața (mp)*	Observații / Referințe
23573	Din acte: 1.200 Masurata: 1.139	

\* Suprafața este determinată în planul de proiecție Stereo 70.



## Date referitoare la teren

Crt	Categorie folosință	Intra vilan	Suprafața (mp)	Tarla	Parcelă	Nr. topo	Observații / Referințe
1	curți constructii	DA	1.139	47	Cc 2850; A 2849	-	

## Date referitoare la construcții

Crt	Număr	Destinație construcție	Supraf. (mp)	Situație juridică	Observații / Referințe
A1.3		construcții de locuințe	107	Cu acte	Nr. niveluri:1; S. construita la sol:107 mp; S. construita desfasurata:107 mp; Construcție de locuit, regim inaltime P
A1.4		construcții de locuințe	45	Cu acte	Nr. niveluri:1; S. construita la sol:45 mp; S. construita desfasurata:45 mp; Construcție de locuit, regim inaltime P

## Lungime Segmente

1) Valorile lungimilor segmentelor sunt obținute din proiecție în plan.

Punct început	X / Y	Punct sfârșit	X / Y	Lungime segment (** (m)
1	575.566,541 379.429,835	2	575.566,989 379.429,71	0.465
2	575.566,989 379.429,71	3	575.587,254 379.440,679	23.043

Punct început	X / Y	Punct sfârșit	X / Y	Lungime segment (** (m)
3	575.587,254 379.440,679	4	575.573,937 379.467,234	29.707
4	575.573,937 379.467,234	5	575.564,93 379.484,332	19.325
5	575.564,93 379.484,332	6	575.544,801 379.474,558	22.376
6	575.544,801 379.474,558	1	575.566,541 379.429,835	49.727

\*\* Lungimile segmentelor sunt determinate în planul de proiecție Stereo 70 și sunt rotunjite la 1 milimetru.

\*\*\* Distanța dintre puncte este formată din segmente cumulate ce sunt mai mici decât valoarea 1 milimetru.



**DATE DESPRE IMOBILUL NR. 13179**

Oficiul de Cadastru și Publicitate Imobiliară PRAHOVA  
Biroul de Cadastru și Publicitate Imobiliară Ploiești

**A. Partea I. Descrierea imobilului**

TEREN Intravilan

Nr. CF vechi:1041(e:1041)

Nr. cadastral vechi:1490

Adresa: Loc. Strejnicu, Jud. Prahova

Nr. Crt	Nr cadastral Nr. topografic	Suprafața* (mp)	Observații / Referințe
A1	22507	551	Sector cadastral:33 Teren imprejmuit;

**B. Partea II. Proprietari și acte**

Inscrieri privitoare la dreptul de proprietate și alte drepturi reale		Referințe
<b>72494 / 15/05/2024</b>		
Act Notarial nr. 2494, din 14/05/2024 emis de NP Ivan Constantin;		
B4	Intabulare, drept de PROPRIETATEcumpărare ca bun propriu, dobandit prin Conventie, cota actuala 1/1, cota initiala 1/1 1) RADU CIPRIAN-EDY	A1

**C. Partea III. SARCINI .**

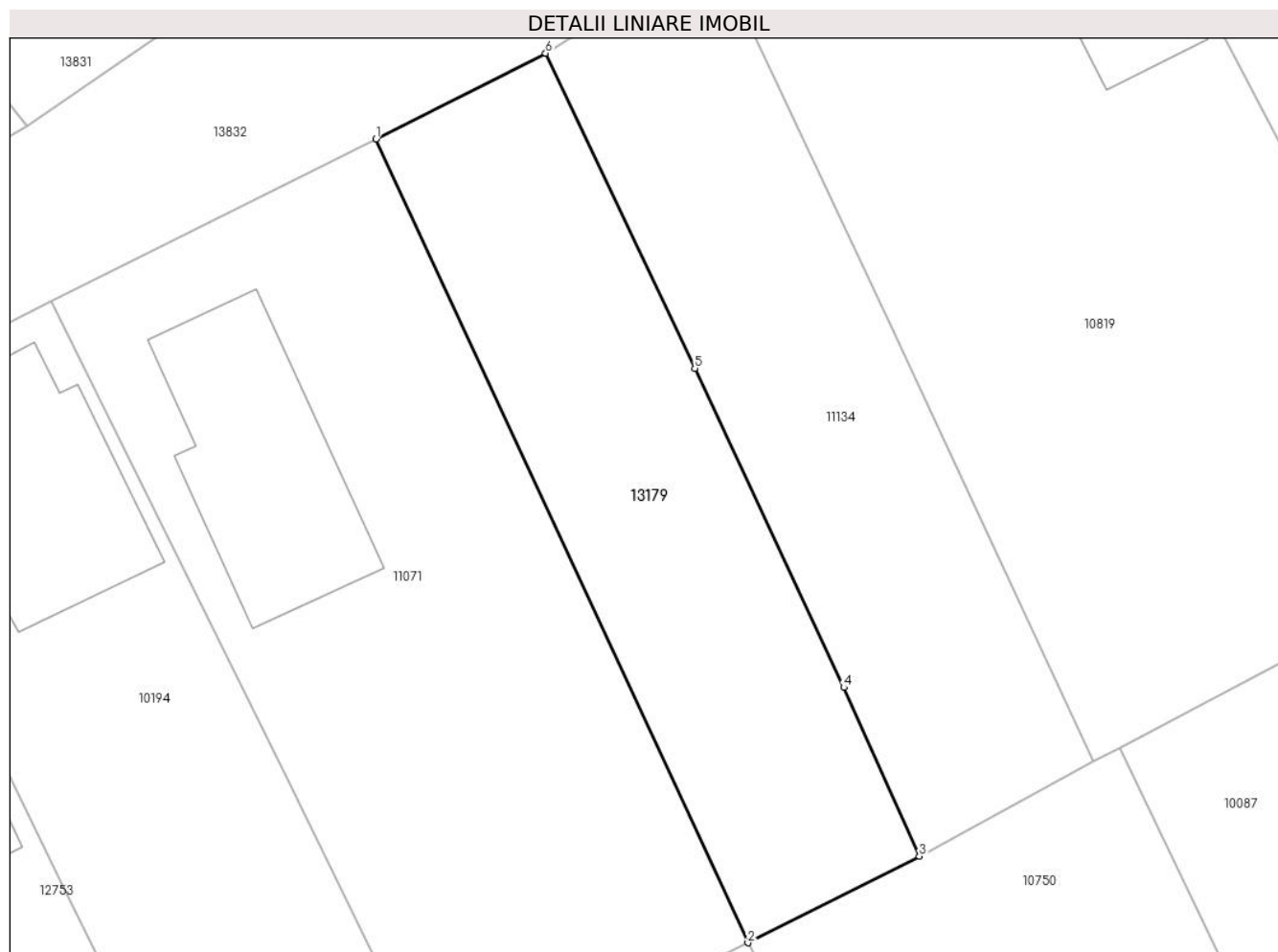
Inscrieri privind dezmembramintele dreptului de proprietate, drepturi reale de garanție și sarcini	Referințe
NU SUNT	

## Anexa Nr. 1 La Partea I

## Teren

Nr cadastral	Suprafața (mp)*	Observații / Referințe
22507	551	

\* Suprafața este determinată în planul de proiecție Stereo 70.



## Date referitoare la teren

Crt	Categorie folosință	Intra vilan	Suprafața (mp)	Tarla	Parcelă	Nr. topo	Observații / Referințe
1	arabil	DA	551	47	A 2840	-	

## Lungime Segmente

1) Valorile lungimilor segmentelor sunt obținute din proiecție în plan.

Punct început	X / Y	Punct sfârșit	X / Y	Lungime segment (** (m)
1	575.606,323 379.505,303	2	575.627,476 379.459,628	50.335
2	575.627,476 379.459,628	3	575.637,22 379.464,551	10.917
3	575.637,22 379.464,551	4	575.632,921 379.474,142	10.51
4	575.632,921 379.474,142	5	575.624,452 379.492,277	20.015
5	575.624,452 379.492,277	6	575.615,965 379.510,182	19.815

Punct început	X / Y	Punct sfârșit	X / Y	Lungime segment (** (m)
6	575.615,965 379.510,182	1	575.606,323 379.505,303	10.806

\*\* Lungimile segmentelor sunt determinate în planul de proiecție Stereo 70 și sunt rotunjite la 1 milimetru.

\*\*\* Distanța dintre puncte este formată din segmente cumulate ce sunt mai mici decât valoarea 1 milimetru.





**DATE DESPRE IMOBILUL NR. 13191**

Oficiul de Cadastru și Publicitate Imobiliară PRAHOVA  
Biroul de Cadastru și Publicitate Imobiliară Ploiești

**A. Partea I. Descrierea imobilului**

TEREN Intravilan

Adresa: Loc. Strejnicu, Str Crinului, Nr. 89, Jud. Prahova

Nr. Crt	Nr cadastral Nr. topografic	Suprafața* (mp)	Observații / Referințe
A1		Din acte: 416 Masurata: 239	Sector cadastral:34 Teren imprejmuit;

**Construcții**

Crt	Nr cadastral Nr. topografic	Adresa	Observații / Referințe
A1.1		Loc. Strejnicu, Str Crinului, Nr. 89, Jud. Prahova	Nr. niveluri:1; S. construita la sol:78 mp; S. construita desfasurata:78 mp; Constructie de locuit, regim inaltime P

**B. Partea II. Proprietari și acte**

Inscrieri privitoare la dreptul de proprietate și alte drepturi reale		Referințe
/		
Act Administrativ nr. 428, din 16/05/2006 emis de CJSDPAT PRAHOVA;		
B1	Intabulare, drept de PROPRIETATE, dobandit prin Reconstituire, cota actuala 1/1, cota initiala 1/1 1) ZAMFIR ADRIANA	A1
Act Administrativ nr. 19390, din 26/11/2024 emis de PRIMARIA COMUNEI TARGSORU VECHI;		
B2	Intabulare, drept de PROPRIETATE, dobandit prin Lege, cota actuala 1/1, cota initiala 1/1 1) ZAMFIR ADRIANA	A1.1

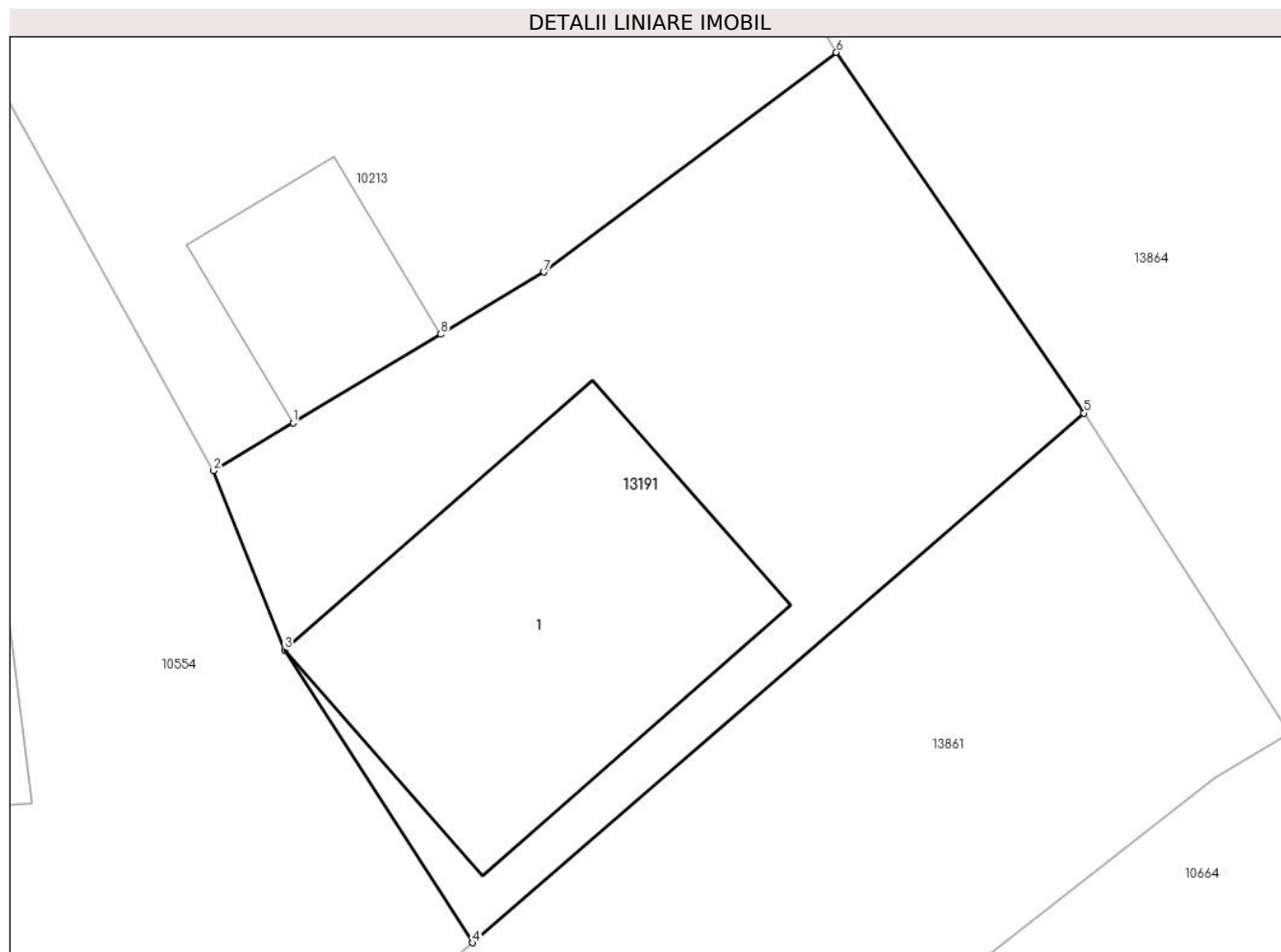
**C. Partea III. SARCINI .**

Inscrieri privind dezmembramintele dreptului de proprietate, drepturi reale de garanție și sarcini	Referințe
NU SUNT	

**Anexa Nr. 1 La Partea I****Teren**

Nr cadastral	Suprafața (mp)*	Observații / Referințe
	Din acte: 416 Masurata: 239	

\* Suprafața este determinată în planul de proiecție Stereo 70.

**Date referitoare la teren**

Crt	Categorie folosință	Intra vilan	Suprafața (mp)	Tarla	Parcelă	Nr. topo	Observații / Referințe
1	curți constructii	DA	239	39	2299	-	

**Date referitoare la construcții**

Crt	Număr	Destinație construcție	Supraf. (mp)	Situație juridică	Observații / Referințe
A1.1		construcții de locuințe	78	Cu acte	Nr. niveluri:1; S. construita la sol:78 mp; S. construita desfasurata:78 mp; Construcție de locuit, regim inaltime P

**Lungime Segmente**

1) Valorile lungimilor segmentelor sunt obținute din proiecție în plan.

Punct început	X / Y	Punct sfârșit	X / Y	Lungime segment (** (m)
1	576.169,47 379.922,499	2	576.167,463 379.921,293	2.341
2	576.167,463 379.921,293	3	576.169,263 379.916,773	4.865
3	576.169,263 379.916,773	4	576.174,002 379.909,385	8.777

Punct început	X / Y	Punct sfârșit	X / Y	Lungime segment (** (m)
4	576.174,002 379.909,385	5	576.189,427 379.922,749	20.409
5	576.189,427 379.922,749	6	576.183,184 379.931,846	11.033
6	576.183,184 379.931,846	7	576.175,807 379.926,306	9.226
7	576.175,807 379.926,306	8	576.173,196 379.924,737	3.046
8	576.173,196 379.924,737	1	576.169,47 379.922,499	4.346

\*\* Lungimile segmentelor sunt determinate în planul de proiecție Stereo 70 și sunt rotunjite la 1 milimetru.

\*\*\* Distanța dintre puncte este formată din segmente cumulate ce sunt mai mici decât valoarea 1 milimetru.



**DATE DESPRE IMOBILUL NR. 13192**

Oficiul de Cadastru și Publicitate Imobiliară PRAHOVA  
Biroul de Cadastru și Publicitate Imobiliară Ploiești

**A. Partea I. Descrierea imobilului**

TEREN Intravilan

Adresa: Loc. Strejnicu, Str Iliești, Nr. 54, Jud. Prahova

Nr. Crt	Nr cadastral Nr. topografic	Suprafața* (mp)	Observații / Referințe
A1		Din acte: 470 Masurata: 293	Sector cadastral:34 Teren imprejmuit;

**Construcții**

Crt	Nr cadastral Nr. topografic	Adresa	Observații / Referințe
A1.1		Loc. Strejnicu, Str Iliești, Nr. 54, Jud. Prahova	Nr. niveluri:2; S. construita la sol:101 mp; S. construita desfasurata:202 mp; Constructie de locuit, regim inaltime P+1

**B. Partea II. Proprietari și acte**

Inscrieri privitoare la dreptul de proprietate și alte drepturi reale		Referințe
/		
Act Administrativ nr. 110010, din 14/11/2002 emis de CJSDPAT PRAHOVA;		
B1	Intabulare, drept de PROPRIETATE, dobandit prin Reconstituire, cota actuala 1/1, cota initiala 1/1 1) MANOLE MARIN-PETRE	A1
Act Administrativ nr. 19390, din 26/11/2024 emis de PRIMARIA COMUNEI TARGSORU VECHI;		
B2	Intabulare, drept de PROPRIETATE, dobandit prin Lege, cota actuala 1/1, cota initiala 1/1 1) MANOLE MARIN-PETRE	A1.1

**C. Partea III. SARCINI .**

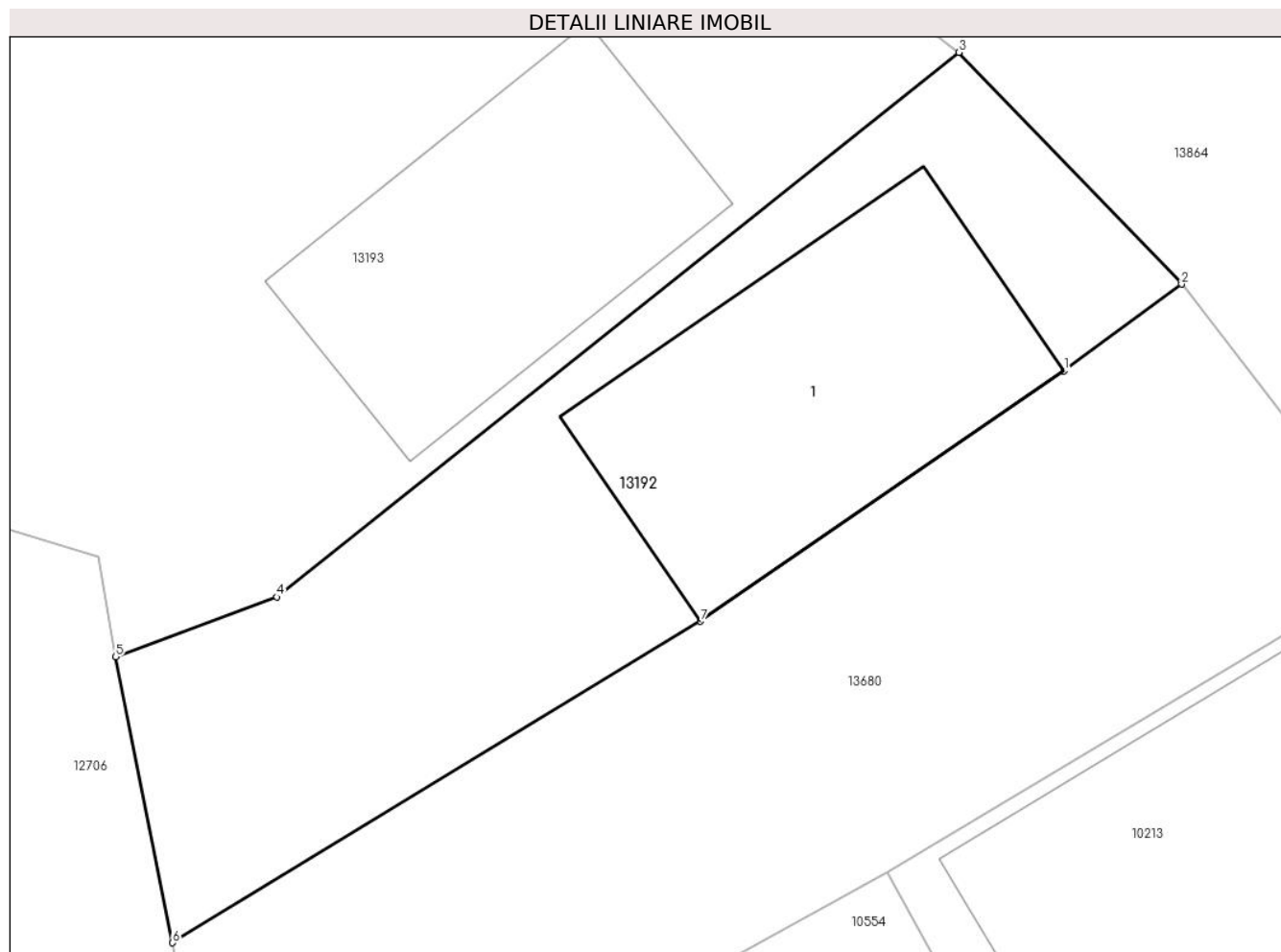
Inscrieri privind dezmembramintele dreptului de proprietate, drepturi reale de garanție și sarcini	Referințe
NU SUNT	

## Anexa Nr. 1 La Partea I

## Teren

Nr cadastral	Suprafața (mp)*	Observații / Referințe
	Din acte: 470 Masurata: 293	

\* Suprafața este determinată în planul de proiecție Stereo 70.



## Date referitoare la teren

Crt	Categorie folosință	Intra vilan	Suprafața (mp)	Tarla	Parcelă	Nr. topo	Observații / Referințe
1	curți constructii	DA	293	39	2302	-	

## Date referitoare la construcții

Crt	Număr	Destinație construcție	Supraf. (mp)	Situație juridică	Observații / Referințe
A1.1		construcții de locuințe	101	Cu acte	Nr. niveluri:2; S. construita la sol:101 mp; S. construita desfasurata:202 mp; Construcție de locuit, regim inaltime P+1

## Lungime Segmente

1) Valorile lungimilor segmentelor sunt obținute din proiecție în plan.

Punct început	X / Y	Punct sfârșit	X / Y	Lungime segment (** (m)
1	576.162,027 379.956,007	2	576.165,593 379.958,638	4.432
2	576.165,593 379.958,638	3	576.158,834 379.965,682	9.762
3	576.158,834 379.965,682	4	576.138,106 379.949,131	26.525

Punct început	X / Y	Punct sfârșit	X / Y	Lungime segment (** (m)
4	576.138,106 379.949,131	5	576.133,21 379.947,32	5.22
5	576.133,21 379.947,32	6	576.134,93 379.938,626	8.863
6	576.134,93 379.938,626	7	576.150,977 379.948,394	18.786
7	576.150,977 379.948,394	1	576.162,027 379.956,007	13.419

\*\* Lungimile segmentelor sunt determinate în planul de proiecție Stereo 70 și sunt rotunjite la 1 milimetru.

\*\*\* Distanța dintre puncte este formată din segmente cumulate ce sunt mai mici decât valoarea 1 milimetru.





**DATE DESPRE IMOBILUL NR. 13193**

Oficiul de Cadastru și Publicitate Imobiliară PRAHOVA  
Biroul de Cadastru și Publicitate Imobiliară Ploiești

**A. Partea I. Descrierea imobilului**

TEREN Intravilan

Nr. CF vechi:76

Nr. cadastral vechi:133

Adresa: Loc. Strejnicu, Str Iliești, Nr. 52, Jud. Prahova

Nr. Crt	Nr cadastral Nr. topografic	Suprafața* (mp)	Observații / Referințe
A1	26737	Din acte: 565 Masurata: 640	Sector cadastral:34 Teren imprejmuit;

**Construcții**

Crt	Nr cadastral Nr. topografic	Adresa	Observații / Referințe
A1.1		Loc. Strejnicu, Str Iliești, Nr. 52, Jud. Prahova	Nr. niveluri:1; S. construita la sol:89 mp; S. construita desfasurata:89 mp; C1 - locuinta compusa din 5 camere, hol, bucatarie, prisma, veranda
A1.2	26737-C2	Loc. Strejnicu, Str Iliești, Nr. 52, Jud. Prahova	Nr. niveluri:1; S. construita la sol:88 mp; S. construita desfasurata:88 mp; C2 - locuinta compusa din 2 camere, hol , baie, veranda si in continuare 2 magazii+grajd, iar la subsol beci - Sc=88,83 mp.

**B. Partea II. Proprietari și acte**

Inscrieri privitoare la dreptul de proprietate și alte drepturi reale		Referințe
<b>7812 / 29/11/2000</b>		
Act Notarial nr. 1404, din 28/11/2000 emis de NP ONUTU CASIOARA (Certificat de mostenitor nr.74/31.05.1999 emis de NP Onutu Casioara);		
B1	Intabulare, drept de PROPRIETATEmostenire+cumparare, dobandit prin Conventie, cota actuala 1/1, cota initiala 1/1 1) <b>CRISTEA LUMINITA</b> <i>OBSERVATII: (provenita din conversia CF 76)</i>	A1, A1.1, A1.2

**C. Partea III. SARCINI**

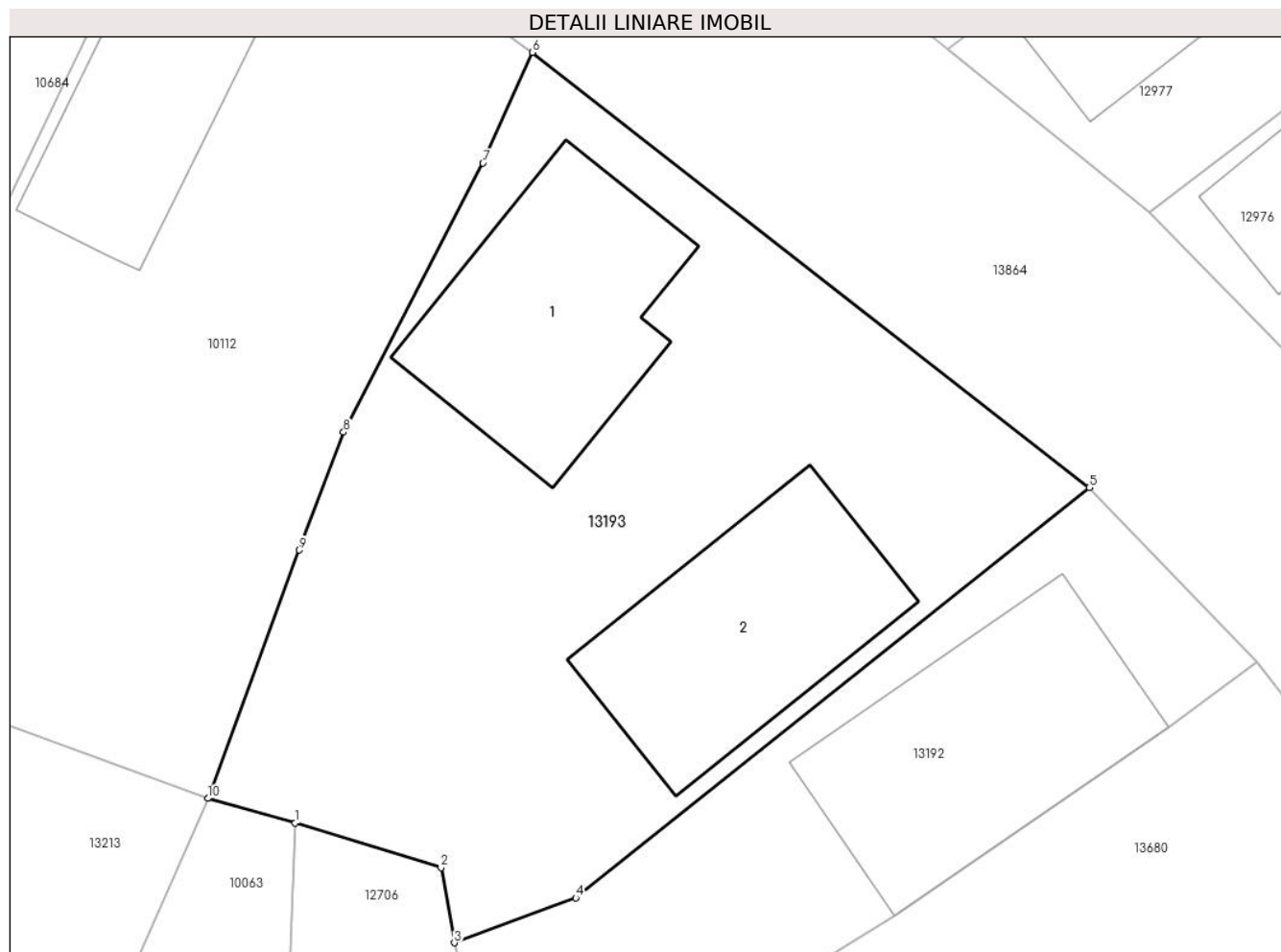
Inscrieri privind dezmembramintele dreptului de proprietate, drepturi reale de garanție și sarcini		Referințe
<b>7812 / 29/11/2000</b>		
Act Notarial nr. 1404, din 28/11/2000 emis de NP ONUTU CASIOARA;		
C1	Intabulare, drept de HABITATIEviagera asupra cotei de 5/8 din imobil cu notarea obligatiei de intretinere si folosinta asupra terenului 1) <b>CRISTEA GHEORGHE</b> <i>OBSERVATII: (provenita din conversia CF 76)</i>	A1, A1.1, A1.2

## Anexa Nr. 1 La Partea I

## Teren

Nr cadastral	Suprafața (mp)*	Observații / Referințe
26737	Din acte: 565 Masurata: 640	

\* Suprafața este determinată în planul de proiecție Stereo 70.



## Date referitoare la teren

Crt	Categorie folosință	Intra vilan	Suprafața (mp)	Tarla	Parcelă	Nr. topo	Observații / Referințe
1	curți constructii	DA	640	39	2303,2304	-	

## Date referitoare la construcții

Crt	Număr	Destinație construcție	Supraf. (mp)	Situație juridică	Observații / Referințe
A1.1		construcții de locuințe	89	Cu acte	Nr. niveluri:1; S. construita la sol:89 mp; S. construita desfasurata:89 mp; C1 - locuinta compusa din 5 camere, hol, bucatarie, prispă, veranda
A1.2	26737-C2	construcții de locuințe	88	Cu acte	Nr. niveluri:1; S. construita la sol:88 mp; S. construita desfasurata:88 mp; C2 - locuinta compusa din 2 camere, hol, baie, veranda si in continuare 2 magazii+grajd, iar la subsol beci - Sc=88,83 mp.

## Lungime Segmente

1) Valorile lungimilor segmentelor sunt obținute din proiecție în plan.

Punct început	X / Y	Punct sfârșit	X / Y	Lungime segment (** (m)
---------------	-------	---------------	-------	-------------------------

Punct început	X / Y	Punct sfârșit	X / Y	Lungime segment (** (m)
1	576.126,795 379.952,152	2	576.132,676 379.950,35	6.151
2	576.132,676 379.950,35	3	576.133,21 379.947,32	3.077
3	576.133,21 379.947,32	4	576.138,106 379.949,131	5.22
4	576.138,106 379.949,131	5	576.158,834 379.965,682	26.525
5	576.158,834 379.965,682	6	576.136,372 379.983,241	28.511
6	576.136,372 379.983,241	7	576.134,361 379.978,776	4.897
7	576.134,361 379.978,776	8	576.128,744 379.967,923	12.22
8	576.128,744 379.967,923	9	576.126,956 379.963,164	5.084
9	576.126,956 379.963,164	10	576.123,272 379.953,144	10.676
10	576.123,272 379.953,144	1	576.126,795 379.952,152	3.66

\*\* Lungimile segmentelor sunt determinate în planul de proiecție Stereo 70 și sunt rotunjite la 1 milimetru.

\*\*\* Distanța dintre puncte este formată din segmente cumulate ce sunt mai mici decât valoarea 1 milimetru.



**DATE DESPRE IMOBILUL NR. 13194**

Oficiul de Cadastru și Publicitate Imobiliară PRAHOVA  
Biroul de Cadastru și Publicitate Imobiliară Ploiești

**A. Partea I. Descrierea imobilului**

TEREN Intravilan

Adresa: Loc. Strejnicu, Str Iliești, Nr. 44, Jud. Prahova

Nr. Crt	Nr cadastral Nr. topografic	Suprafața* (mp)	Observații / Referințe
A1		Din acte: 909 Masurata: 874	Sector cadastral:34 Teren imprejmuit;

**Construcții**

Crt	Nr cadastral Nr. topografic	Adresa	Observații / Referințe
A1.1		Loc. Strejnicu, Str Iliești, Nr. 44, Jud. Prahova	Nr. niveluri:1; S. construita la sol:83 mp; S. construita desfasurata:83 mp; Constructie de locuit, regim inaltime P

**B. Partea II. Proprietari și acte**

Inscrieri privitoare la dreptul de proprietate și alte drepturi reale		Referințe
/		
Act Administrativ nr. 105391, din 16/10/2002 emis de CJSDPAT PRAHOVA;		
B1	Intabulare, drept de PROPRIETATE, dobandit prin Reconstituire, cota actuala 1/1, cota initiala 1/1 1) DIACONESCU MARIA 2) ANTONESCU NICOLAE	A1
Act Administrativ nr. 19390, din 26/11/2024 emis de PRIMARIA COMUNEI TARGSORU VECHI;		
B2	Intabulare, drept de PROPRIETATE, dobandit prin Lege, cota actuala 1/1, cota initiala 1/1 1) DIACONESCU MARIA 2) ANTONESCU NICOLAE	A1.1

**C. Partea III. SARCINI .**

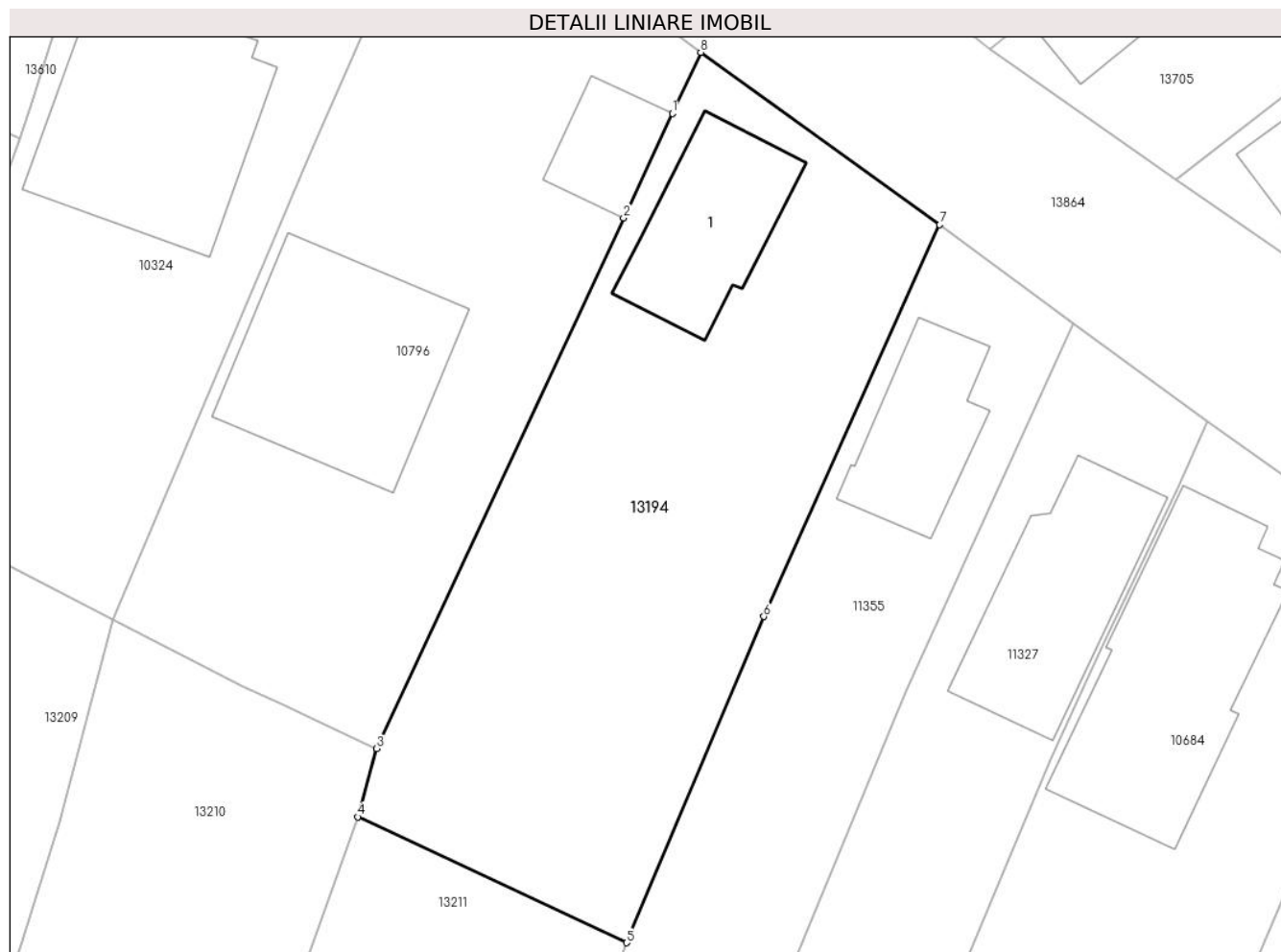
Inscrieri privind dezmembramintele dreptului de proprietate, drepturi reale de garanție și sarcini	Referințe
NU SUNT	

## Anexa Nr. 1 La Partea I

## Teren

Nr cadastral	Suprafața (mp)*	Observații / Referințe
	Din acte: 909 Masurata: 874	

\* Suprafața este determinată în planul de proiecție Stereo 70.



## Date referitoare la teren

Crt	Categorie folosință	Intra vilan	Suprafața (mp)	Tarla	Parcelă	Nr. topo	Observații / Referințe
1	curți constructii	DA	874	39	2311,2312	-	

## Date referitoare la construcții

Crt	Număr	Destinație construcție	Supraf. (mp)	Situație juridică	Observații / Referințe
A1.1		construcții de locuințe	83	Cu acte	Nr. niveluri:1; S. construita la sol:83 mp; S. construita desfasurata:83 mp; Construcție de locuit, regim inaltime P

## Lungime Segmente

1) Valorile lungimilor segmentelor sunt obținute din proiecție în plan.

Punct început	X / Y	Punct sfârșit	X / Y	Lungime segment (** (m)
1	576.076,982 380.021,535	2	576.074,048 380.015,235	6.95
2	576.074,048 380.015,235	3	576.059,128 379.983,206	35.334
3	576.059,128 379.983,206	4	576.057,996 379.979,094	4.265

Punct început	X / Y	Punct sfârșit	X / Y	Lungime segment (** (m)
4	576.057,996 379.979,094	5	576.074,217 379.971,491	17.914
5	576.074,217 379.971,491	6	576.082,507 379.991,181	21.364
6	576.082,507 379.991,181	7	576.093,122 380.014,818	25.911
7	576.093,122 380.014,818	8	576.078,699 380.025,22	17.783
8	576.078,699 380.025,22	1	576.076,982 380.021,535	4.065

\*\* Lungimile segmentelor sunt determinate în planul de proiecție Stereo 70 și sunt rotunjite la 1 milimetru.

\*\*\* Distanța dintre puncte este formată din segmente cumulate ce sunt mai mici decât valoarea 1 milimetru.





**DATE DESPRE IMOBILUL NR. 13195**

Oficiul de Cadastru și Publicitate Imobiliară PRAHOVA  
Biroul de Cadastru și Publicitate Imobiliară Ploiești

**A. Partea I. Descrierea imobilului**

TEREN Intravilan

Adresa: Loc. Strejnicu, Str Iliești, Nr. 36, Jud. Prahova

Nr. Crt	Nr cadastral Nr. topografic	Suprafața* (mp)	Observații / Referințe
A1		Din acte: 919 Masurata: 759	Sector cadastral:34 Teren imprejmuit;

**Construcții**

Crt	Nr cadastral Nr. topografic	Adresa	Observații / Referințe
A1.1		Loc. Strejnicu, Str Iliești, Nr. 36, Jud. Prahova	Nr. niveluri:1; S. construita la sol:50 mp; S. construita desfasurata:50 mp; Constructie de locuit, regim inaltime P
A1.2		Loc. Strejnicu, Str Iliești, Nr. 36, Jud. Prahova	Nr. niveluri:1; S. construita la sol:43 mp; S. construita desfasurata:43 mp; Constructie anexa, regim inaltime P

**B. Partea II. Proprietari și acte**

Inscrieri privitoare la dreptul de proprietate și alte drepturi reale		Referințe
/		
Act Administrativ nr. 105310, din 18/09/2002 emis de CJSDPAT PRAHOVA;		
B1	Intabulare, drept de PROPRIETATE, dobandit prin Reconstituire, cota actuala 1/1, cota initiala 1/1 1) URLOI P STEFANIA	A1
Act Administrativ nr. 19390, din 26/11/2024 emis de PRIMARIA COMUNEI TARGSORU VECHI;		
B2	Intabulare, drept de PROPRIETATE, dobandit prin Lege, cota actuala 1/1, cota initiala 1/1 1) URLOI P STEFANIA	A1.1, A1.2

**C. Partea III. SARCINI .**

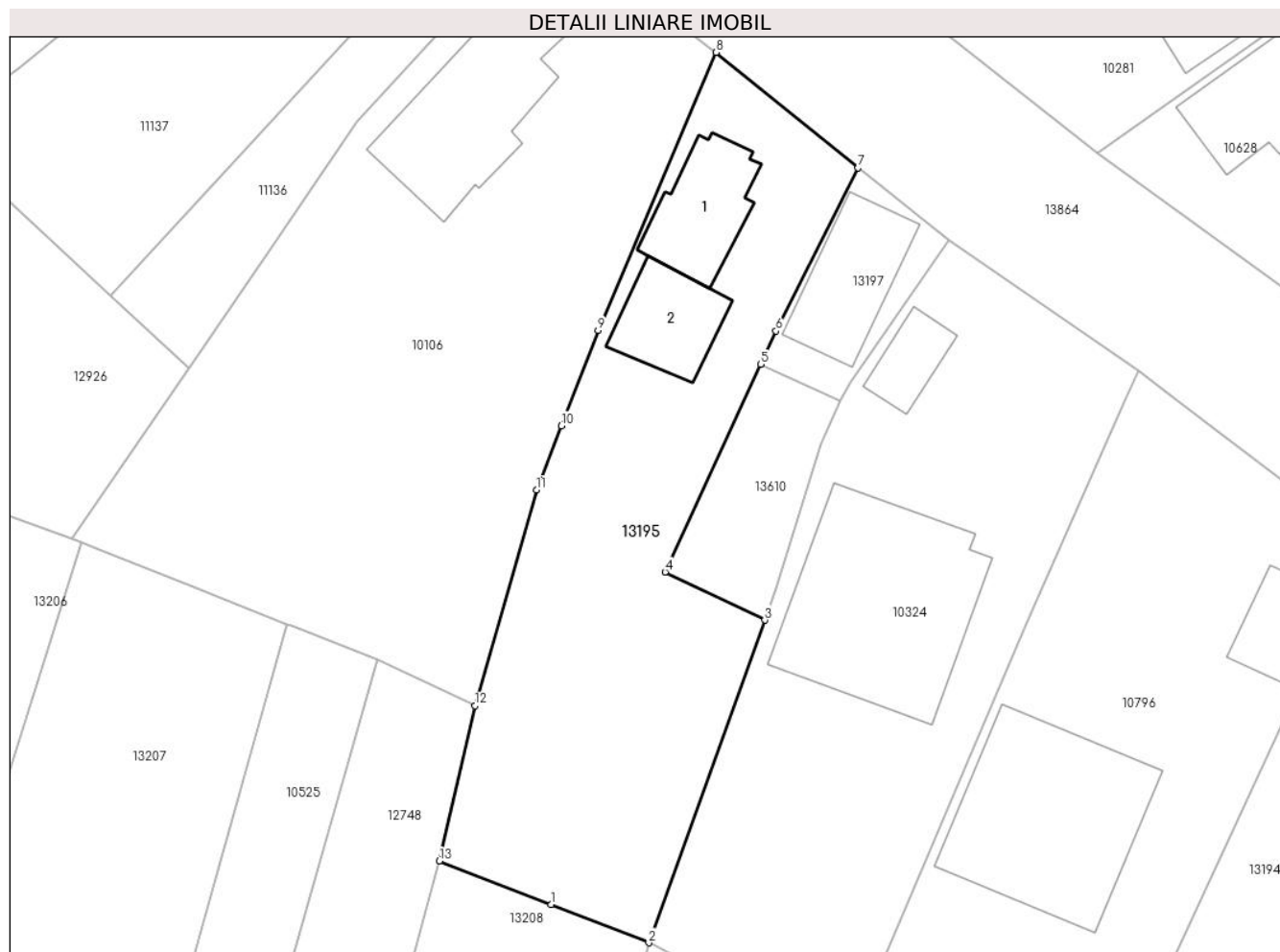
Inscrieri privind dezmembramintele dreptului de proprietate, drepturi reale de garanție și sarcini	Referințe
NU SUNT	

## Anexa Nr. 1 La Partea I

## Teren

Nr cadastral	Suprafața (mp)*	Observații / Referințe
	Din acte: 919 Masurata: 759	

\* Suprafața este determinată în planul de proiecție Stereo 70.



## Date referitoare la teren

Crt	Categorie folosință	Intra vilan	Suprafața (mp)	Tarla	Parcelă	Nr. topo	Observații / Referințe
1	curți constructii	DA	759	39	2319	-	DIFERENTA DE SUPRAFATA DE 96 MP, SE REGASESTE LA ID 13197 (IE 25688), IAR DIFERENTA DE SUPRAFATA DE 105 MP, SE REGASESTE LA ID 13610 (IE 25222)

## Date referitoare la construcții

Crt	Număr	Destinație construcție	Supraf. (mp)	Situație juridică	Observații / Referințe
A1.1		construcții de locuințe	50	Cu acte	Nr. niveluri:1; S. construita la sol:50 mp; S. construita desfasurata:50 mp; Constructie de locuit, regim inaltime P
A1.2		construcții anexa	43	Cu acte	Nr. niveluri:1; S. construita la sol:43 mp; S. construita desfasurata:43 mp; Constructie anexa, regim inaltime P

## Lungime Segmente

1) Valorile lungimilor segmentelor sunt obținute din proiecție în plan.

Punct început	X / Y	Punct sfârșit	X / Y	Lungime segment (** (m)
---------------	-------	---------------	-------	-------------------------

Punct început	X / Y	Punct sfârșit	X / Y	Lungime segment (** (m)
1	576.022,967 380.000,591	2	576.029,656 379.997,98	7.181
2	576.029,656 379.997,98	3	576.037,587 380.020,031	23.434
3	576.037,587 380.020,031	4	576.030,77 380.023,323	7.57
4	576.030,77 380.023,323	5	576.037,313 380.037,515	15.628
5	576.037,313 380.037,515	6	576.038,357 380.039,795	2.508
6	576.038,357 380.039,795	7	576.043,963 380.050,943	12.478
7	576.043,963 380.050,943	8	576.034,274 380.058,841	12.5
8	576.034,274 380.058,841	9	576.026,194 380.039,844	20.644
9	576.026,194 380.039,844	10	576.023,679 380.033,321	6.991
10	576.023,679 380.033,321	11	576.021,986 380.028,932	4.704
11	576.021,986 380.028,932	12	576.017,785 380.014,174	15.344
12	576.017,785 380.014,174	13	576.015,34 380.003,567	10.885
13	576.015,34 380.003,567	1	576.022,967 380.000,591	8.187

\*\* Lungimile segmentelor sunt determinate în planul de proiecție Stereo 70 și sunt rotunjite la 1 milimetru.

\*\*\* Distanța dintre puncte este formată din segmente cumulate ce sunt mai mici decât valoarea 1 milimetru.



**DATE DESPRE IMOBILUL NR. 13197**

Oficiul de Cadastru și Publicitate Imobiliară PRAHOVA  
Biroul de Cadastru și Publicitate Imobiliară Ploiești

**A. Partea I. Descrierea imobilului**

TEREN Intravilan

Nr. CF vechi:185  
Nr. cadastral vechi:286

Adresa: Loc. Strejnicu, Str Iliești, Nr. 38, Jud. Prahova

Nr. Crt	Nr cadastral Nr. topografic	Suprafața* (mp)	Observații / Referințe
A1	25688	96	Sector cadastral:34 Teren imprejmuit;

**Construcții**

Crt	Nr cadastral Nr. topografic	Adresa	Observații / Referințe
A1.1		Loc. Strejnicu, Str Iliești, Nr. 38, Jud. Prahova	Nr. niveluri:2; S. construita la sol:57 mp; S. construita desfasurata:114 mp; Constructie administrativ-sociala, regim inaltime P+1

**B. Partea II. Proprietari și acte**

Inscrieri privitoare la dreptul de proprietate și alte drepturi reale		Referințe
<b>10099 / 29/11/2001</b>		
Act Notarial nr. 1889, din 07/11/2001 emis de BNP.NECULAE AURELIAN;		
B1	Intabulare, drept de PROPRIETATEcumparare ca bun propriu, dobandit prin Conventie, cota actuala 1/1, cota initiala 1/1 1) <b>MANOLE MARIAN</b> , (necasatorit) <i>OBSERVATII: (provenita din conversia CF 185)</i>	A1
<b>30775 / 01/11/2005</b>		
Inscris Sub Semnatura Privata nr. 4356, din 14/10/2005 emis de OCPI PRAHOVA (Incheiere de rectificare nr. 13151/31.10.2005 emisa de BNP.Neculae Aurelian);		
B2	se indreapta eroarea materiala din cuprinsul incheierii nr.10999/2001 in sensul ca imobilul este situat in T 39, P 2319 si nu in T 9, P 2319 1) <b>MANOLE MARIAN</b> <i>OBSERVATII: (provenita din conversia CF 185)</i>	A1
/		
Act Administrativ nr. 19390, din 26/11/2024 emis de PRIMARIA COMUNEI TARGSORU VECHI;		
B3	Intabulare, drept de PROPRIETATE, dobandit prin Lege, cota actuala 1/1, cota initiala 1/1 1) <b>MANOLE MARIAN</b> , (necasatorit) 2) <b>MANOLE MARIAN</b>	A1.1

**C. Partea III. SARCINI .**

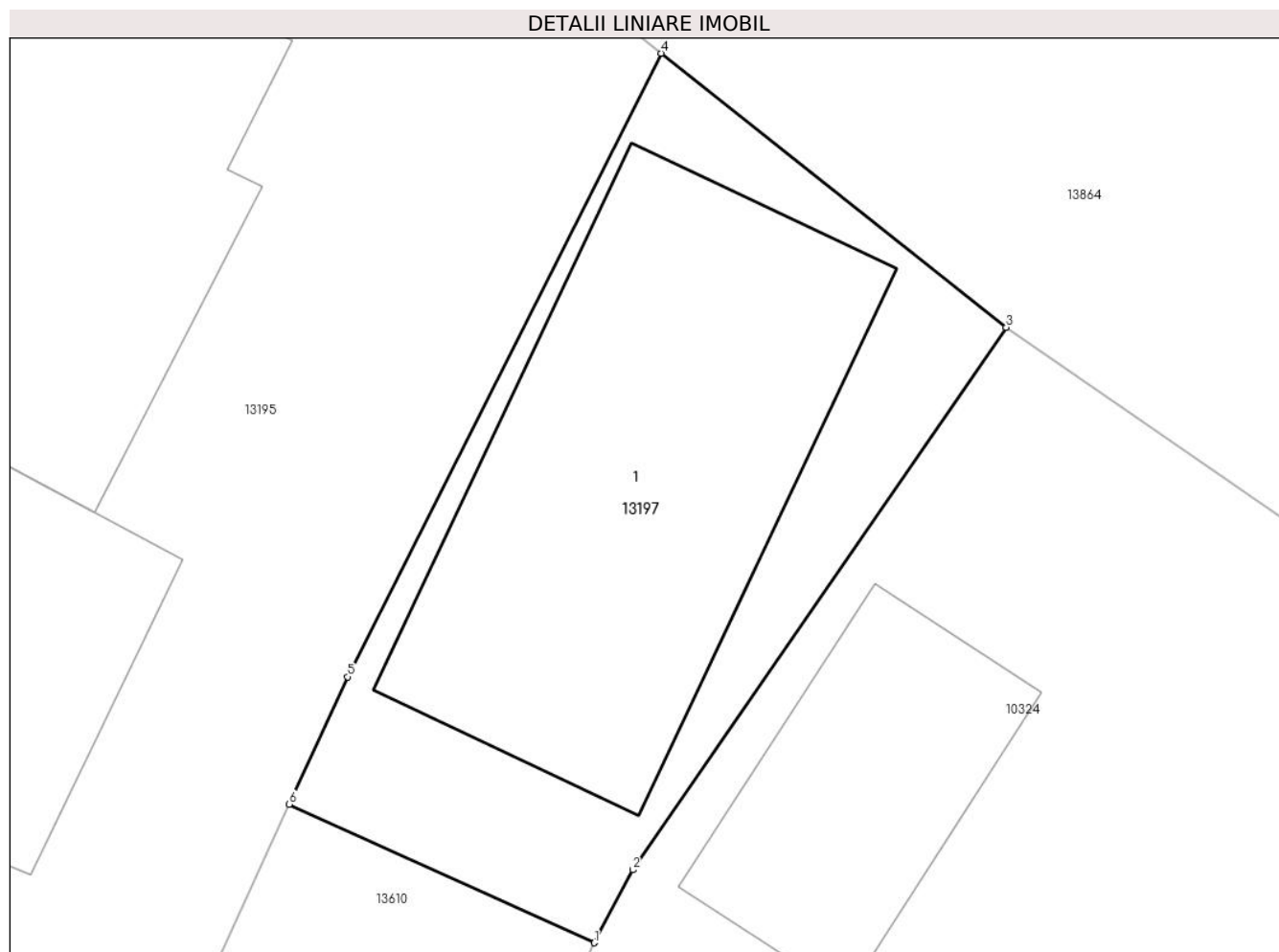
Inscrieri privind dezmembramintele dreptului de proprietate, drepturi reale de garanție și sarcini	Referințe
NU SUNT	

## Anexa Nr. 1 La Partea I

## Teren

Nr cadastral	Suprafața (mp)*	Observații / Referințe
25688	96	

\* Suprafața este determinată în planul de proiecție Stereo 70.



## Date referitoare la teren

Crt	Categorie folosință	Intra vilan	Suprafața (mp)	Tarla	Parcelă	Nr. topo	Observații / Referințe
1	curți constructii	DA	96	39	2319	-	

## Date referitoare la construcții

Crt	Număr	Destinație construcție	Supraf. (mp)	Situație juridică	Observații / Referințe
A1.1		construcții administrative și social culturale	57	Cu acte	Nr. niveluri:2; S. construita la sol:57 mp; S. construita desfasurata:114 mp; Construcție administrativ-sociala, regim inaltime P+1

## Lungime Segmente

1) Valorile lungimilor segmentelor sunt obținute din proiecție în plan.

Punct început	X / Y	Punct sfârșit	X / Y	Lungime segment (** (m))
1	576.042,77 380.035,041	2	576.043,457 380.036,345	1.474
2	576.043,457 380.036,345	3	576.050,137 380.046,044	11.777
3	576.050,137 380.046,044	4	576.043,963 380.050,943	7.882

Punct început	X / Y	Punct sfârșit	X / Y	Lungime segment (** (m)
4	576.043,963 380.050,943	5	576.038,357 380.039,795	12.478
5	576.038,357 380.039,795	6	576.037,313 380.037,515	2.508
6	576.037,313 380.037,515	1	576.042,77 380.035,041	5.992

\*\* Lungimile segmentelor sunt determinate în planul de proiecție Stereo 70 și sunt rotunjite la 1 milimetru.

\*\*\* Distanța dintre puncte este formată din segmente cumulate ce sunt mai mici decât valoarea 1 milimetru.





**DATE DESPRE IMOBILUL NR. 13198**

Oficiul de Cadastru și Publicitate Imobiliară PRAHOVA  
Biroul de Cadastru și Publicitate Imobiliară Ploiești

**A. Partea I. Descrierea imobilului**

TEREN Intravilan

Adresa: Loc. Strejnicu, Str Iliești, Nr. 24, Jud. Prahova

Nr. Crt	Nr cadastral Nr. topografic	Suprafața* (mp)	Observații / Referințe
A1		Din acte: 515 Masurata: 545	Sector cadastral:34 Teren imprejmuit;

**Construcții**

Crt	Nr cadastral Nr. topografic	Adresa	Observații / Referințe
A1.1		Loc. Strejnicu, Str Iliești, Nr. 24, Jud. Prahova	Nr. niveluri:1; S. construita la sol:80 mp; S. construita desfasurata:80 mp; Constructie de locuit, regim inaltime P

**B. Partea II. Proprietari și acte**

Inscrieri privitoare la dreptul de proprietate și alte drepturi reale		Referințe
/		
Act Administrativ nr. 110472, din 27/11/2002 emis de CJSDPAT PRAHOVA;		
B1	Intabulare, drept de PROPRIETATE, dobandit prin Reconstituire, cota actuala 1/1, cota initiala 1/1 1) <b>BARBU N ANDREI</b>	A1
Act Administrativ nr. 19390, din 26/11/2024 emis de PRIMARIA COMUNEI TARGSORU VECHI;		
B2	Intabulare, drept de PROPRIETATE, dobandit prin Lege, cota actuala 1/1, cota initiala 1/1 1) <b>BARBU N ANDREI</b>	A1.1

**C. Partea III. SARCINI .**

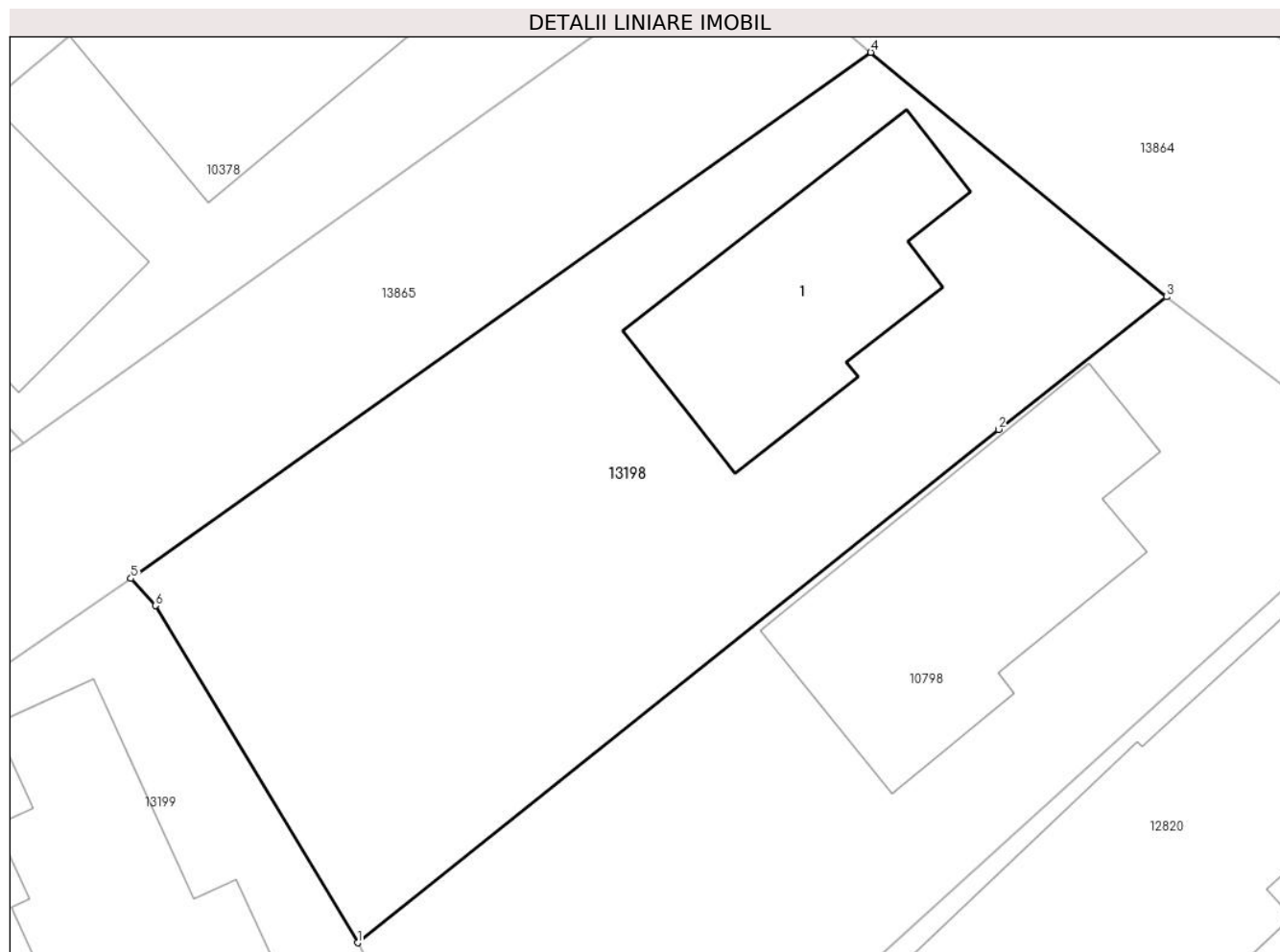
Inscrieri privind dezmembramintele dreptului de proprietate, drepturi reale de garanție și sarcini	Referințe
NU SUNT	

## Anexa Nr. 1 La Partea I

## Teren

Nr cadastral	Suprafața (mp)*	Observații / Referințe
	Din acte: 515 Masurata: 545	

\* Suprafața este determinată în planul de proiecție Stereo 70.



## Date referitoare la teren

Crt	Categorie folosință	Intra vilan	Suprafața (mp)	Tarla	Parcelă	Nr. topo	Observații / Referințe
1	curți constructii	DA	545	39	2336,2337	-	

## Date referitoare la construcții

Crt	Număr	Destinație construcție	Supraf. (mp)	Situație juridică	Observații / Referințe
A1.1		construcții de locuințe	80	Cu acte	Nr. niveluri:1; S. construita la sol:80 mp; S. construita desfasurata:80 mp; Construcție de locuit, regim inaltime P

## Lungime Segmente

1) Valorile lungimilor segmentelor sunt obținute din proiecție în plan.

Punct început	X / Y	Punct sfârșit	X / Y	Lungime segment (** (m)
1	575.954,206 380.073,264	2	575.978,264 380.092,535	30.825
2	575.978,264 380.092,535	3	575.984,568 380.097,507	8.029
3	575.984,568 380.097,507	4	575.973,471 380.106,687	14.402

Punct început	X / Y	Punct sfârșit	X / Y	Lungime segment (** (m)
4	575.973,471 380.106,687	5	575.945,697 380.086,94	34.078
5	575.945,697 380.086,94	6	575.946,618 380.085,922	1.373
6	575.946,618 380.085,922	1	575.954,206 380.073,264	14.758

\*\* Lungimile segmentelor sunt determinate în planul de proiecție Stereo 70 și sunt rotunjite la 1 milimetru.

\*\*\* Distanța dintre puncte este formată din segmente cumulate ce sunt mai mici decât valoarea 1 milimetru.



**DATE DESPRE IMOBILUL NR. 13199**

Oficiul de Cadastru și Publicitate Imobiliară PRAHOVA  
Biroul de Cadastru și Publicitate Imobiliară Ploiești

**A. Partea I. Descrierea imobilului**

TEREN Intravilan

Adresa: Loc. Strejnicu, Str Petuniei, Nr. 1, Jud. Prahova

Nr. Crt	Nr cadastral Nr. topografic	Suprafața* (mp)	Observații / Referințe
A1		653	Sector cadastral:34 Teren imprejmuit;

**B. Partea II. Proprietari și acte**

Inscrieri privitoare la dreptul de proprietate și alte drepturi reale		Referințe
/		
Act Normativ nr. 7, din 13/03/1996 emis de PARLAMENTUL ROMÂNIEI;		
B1	Inscrierea posesiei, drept de PROPRIETATE, dobandit prin Lege, cota actuala 1/1, cota initiala 1/1 1) NEIDENTIFICAT NEIDENTIFICAT	A1
B2	Se noteaza mentiunea proprietar neidentificat.	A1

**C. Partea III. SARCINI .**

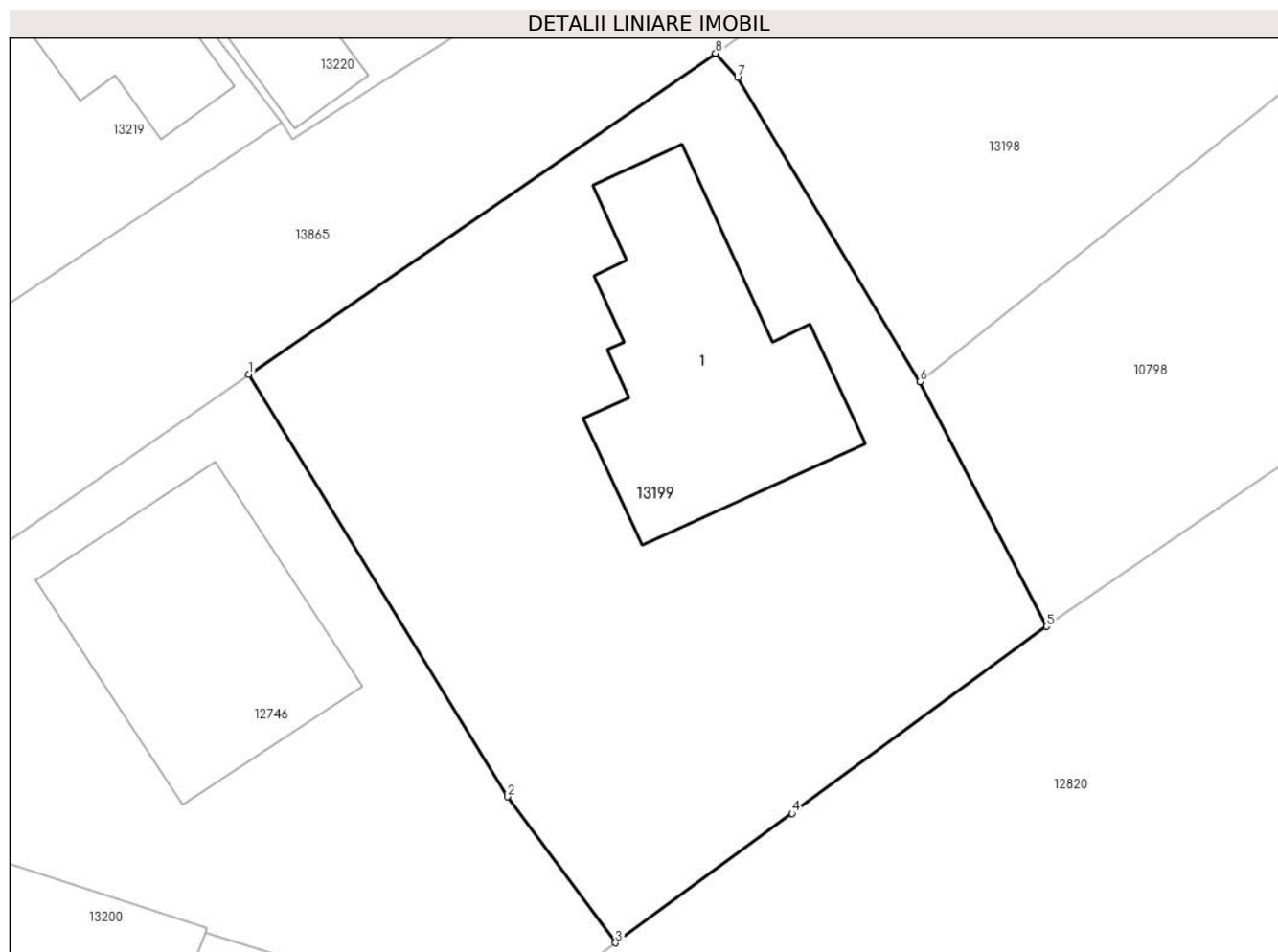
Inscrieri privind dezmembramintele dreptului de proprietate, drepturi reale de garanție și sarcini	Referințe
NU SUNT	

## Anexa Nr. 1 La Partea I

## Teren

Nr cadastral	Suprafața (mp)*	Observații / Referințe
	653	

\* Suprafața este determinată în planul de proiecție Stereo 70.



## Date referitoare la teren

Crt	Categorie folosință	Intra vilan	Suprafața (mp)	Tarla	Parcelă	Nr. topo	Observații / Referințe
1	curți constructii	DA	653	39	2331,2332	-	

## Date referitoare la construcții

Crt	Număr	Destinație construcție	Supraf. (mp)	Situație juridică	Observații / Referințe
A1.1		construcții de locuințe	104	Fara acte	Nr. niveluri:1; S. construita la sol:104 mp; S. construita desfasurata:104 mp; Construcție de locuit, regim inaltime P

## Lungime Segmente

1) Valorile lungimilor segmentelor sunt obținute din proiecție în plan.

Punct început	X / Y	Punct sfârșit	X / Y	Lungime segment (** (m)
1	575.926,258 380.073,571	2	575.937,044 380.055,996	20.621
2	575.937,044 380.055,996	3	575.941,534 380.049,917	7.557
3	575.941,534 380.049,917	4	575.948,881 380.055,305	9.111

Punct început	X / Y	Punct sfârșit	X / Y	Lungime segment (** (m)
4	575.948,881 380.055,305	5	575.959,486 380.063,082	13.151
5	575.959,486 380.063,082	6	575.954,206 380.073,264	11.47
6	575.954,206 380.073,264	7	575.946,618 380.085,922	14.758
7	575.946,618 380.085,922	8	575.945,697 380.086,94	1.373
8	575.945,697 380.086,94	1	575.926,258 380.073,571	23.592

\*\* Lungimile segmentelor sunt determinate în planul de proiecție Stereo 70 și sunt rotunjite la 1 milimetru.

\*\*\* Distanța dintre puncte este formată din segmente cumulate ce sunt mai mici decât valoarea 1 milimetru.





**DATE DESPRE IMOBILUL NR. 13200**

Oficiul de Cadastru și Publicitate Imobiliară PRAHOVA  
Biroul de Cadastru și Publicitate Imobiliară Ploiești

**A. Partea I. Descrierea imobilului**

TEREN Intravilan

Adresa: Loc. Strejnicu, Str Petuniei, Nr. 5, Jud. Prahova

Nr. Crt	Nr cadastral Nr. topografic	Suprafața* (mp)	Observații / Referințe
A1		496	Sector cadastral:34 Teren imprejmuit;

**B. Partea II. Proprietari și acte**

Inscrieri privitoare la dreptul de proprietate și alte drepturi reale		Referințe
/		
Act Normativ nr. 7, din 13/03/1996 emis de PARLAMENTUL ROMÂNIEI;		
B1	Inscrierea posesiei, drept de PROPRIETATE, dobandit prin Lege, cota actuala 1/1, cota initiala 1/1 1) NEIDENTIFICAT NEIDENTIFICAT	A1
B2	Se noteaza mentiunea proprietar neidentificat.	A1

**C. Partea III. SARCINI .**

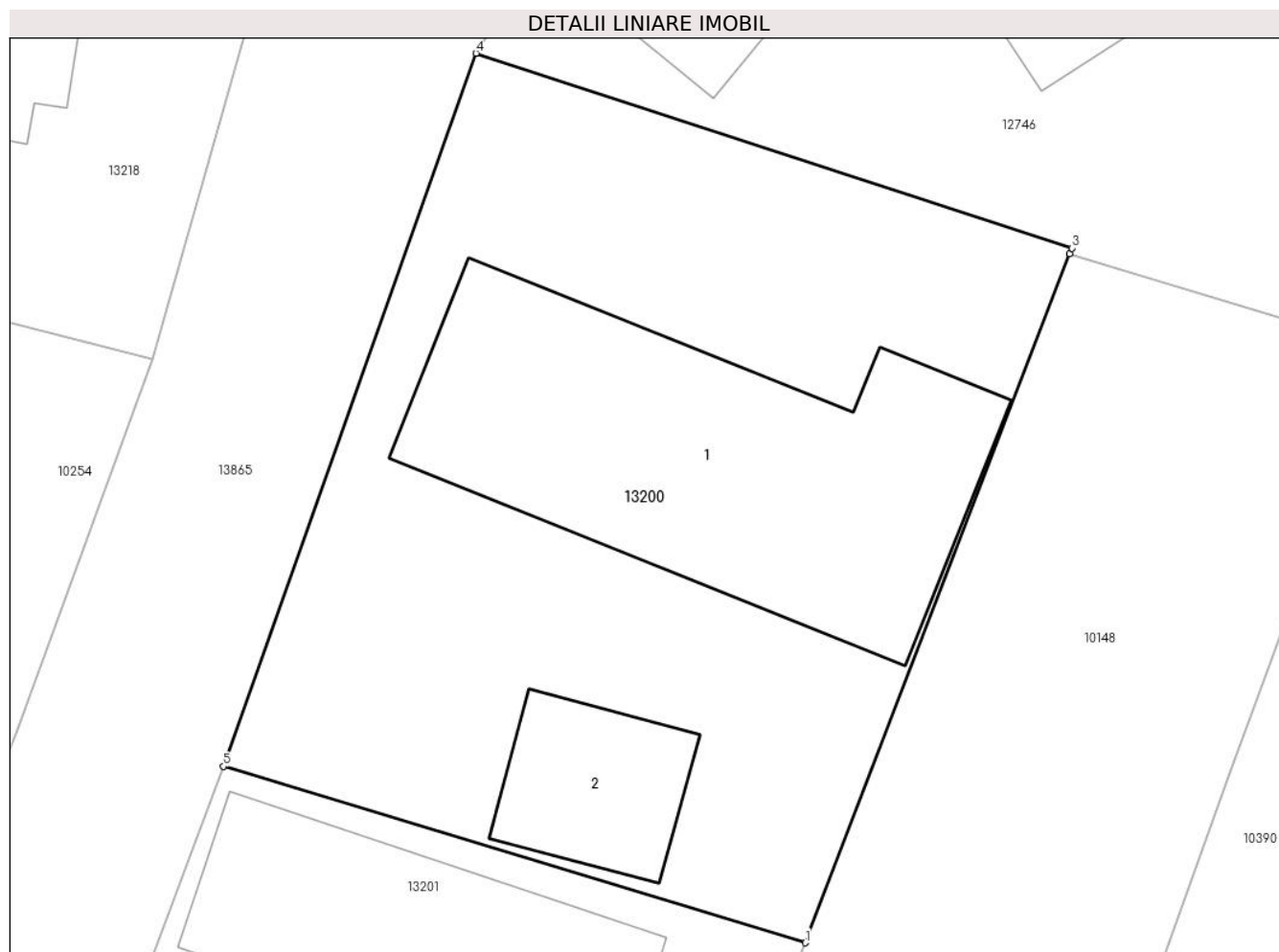
Inscrieri privind dezmembramintele dreptului de proprietate, drepturi reale de garanție și sarcini	Referințe
NU SUNT	

## Anexa Nr. 1 La Partea I

## Teren

Nr cadastral	Suprafața (mp)*	Observații / Referințe
	496	

\* Suprafața este determinată în planul de proiecție Stereo 70.



## Date referitoare la teren

Crt	Categorie folosință	Intravilan	Suprafața (mp)	Tarla	Parcelă	Nr. topo	Observații / Referințe
1	curți construcții	DA	496	39	2250,2250/1	-	

## Date referitoare la construcții

Crt	Număr	Destinație construcție	Supraf. (mp)	Situație juridică	Observații / Referințe
A1.1		construcții de locuințe	139	Fara acte	Nr. niveluri:1; S. construita la sol:139 mp; S. construita desfasurata:139 mp; Construcție de locuit, regim înaltime P
A1.2		construcții anexa	29	Fara acte	Nr. niveluri:1; S. construita la sol:29 mp; S. construita desfasurata:29 mp; Construcție anexa, regim înaltime P

## Lungime Segmente

1) Valorile lungimilor segmentelor sunt obținute din proiecție în plan.

Punct început	X / Y	Punct sfârșit	X / Y	Lungime segment (** (m))
1	575.915,771 380.027,795	2	575.924,435 380.050,348	24.16
2	575.924,435 380.050,348	3	575.924,505 380.050,531	0.196

Punct început	X / Y	Punct sfârșit	X / Y	Lungime segment (** (m)
3	575.924,505 380.050,531	4	575.904,987 380.056,91	20.534
4	575.904,987 380.056,91	5	575.896,719 380.033,571	24.76
5	575.896,719 380.033,571	1	575.915,771 380.027,795	19.908

\*\* Lungimile segmentelor sunt determinate în planul de proiecție Stereo 70 și sunt rotunjite la 1 milimetru.

\*\*\* Distanța dintre puncte este formată din segmente cumulate ce sunt mai mici decât valoarea 1 milimetru.



**DATE DESPRE IMOBILUL NR. 13201**

Oficiul de Cadastru și Publicitate Imobiliară PRAHOVA  
Biroul de Cadastru și Publicitate Imobiliară Ploiești

**A. Partea I. Descrierea imobilului**

TEREN Intravilan

Nr. CF vechi:813  
Nr. cadastral vechi:1259

Adresa: Loc. Strejnicu, Str Petuniei, Nr. 7, Jud. Prahova

Nr. Crt	Nr cadastral Nr. topografic	Suprafața* (mp)	Observații / Referințe
A1	25317	Din acte: 629 Masurata: 572	Sector cadastral:34 Teren imprejmuit;

**Construcții**

Crt	Nr cadastral Nr. topografic	Adresa	Observații / Referințe
A1.3		Loc. Strejnicu, Str Petuniei, Nr. 7, Jud. Prahova	Nr. niveluri:2; S. construita la sol:131 mp; S. construita desfasurata:262 mp; Constructie de locuit, regim inaltime P+1
A1.4		Loc. Strejnicu, Str Petuniei, Nr. 7, Jud. Prahova	Nr. niveluri:1; S. construita la sol:35 mp; S. construita desfasurata:35 mp; Constructie anexa, regim inaltime P
A1.5		Loc. Strejnicu, Str Petuniei, Nr. 7, Jud. Prahova	Nr. niveluri:1; S. construita la sol:59 mp; S. construita desfasurata:59 mp; Constructie anexa, regim inaltime P

**B. Partea II. Proprietari și acte**

Inscrieri privitoare la dreptul de proprietate și alte drepturi reale		Referințe
<b>12624 / 11/05/2005</b>		
Act Notarial nr. 6540, din 29/03/1995 emis de NOTARIATUL DE STAT PRAHOVA;		
B1	Intabulare, drept de PROPRIETATE cumparare ca bun propriu, dobandit prin Conventie, cota actuala 1/1, cota initiala 1/1 1) <b>CONSTANTIN NICULINA MONICA</b> , (fosta Serban) <i>OBSERVATII: (provenita din conversia CF 813)</i>	A1
/		
Act Administrativ nr. 19390, din 26/11/2024 emis de PRIMARIA COMUNEI TARGSORU VECHI;		
B2	Intabulare, drept de PROPRIETATE, dobandit prin Lege, cota actuala 1/1, cota initiala 1/1 1) <b>CONSTANTIN NICULINA MONICA</b> , (fosta Serban)	A1.3, A1.4, A1.5

**C. Partea III. SARCINI**

Inscrieri privind dezmembramintele dreptului de proprietate, drepturi reale de garanție și sarcini		Referințe
<b>12624 / 11/05/2005</b>		
Act Notarial nr. 6540, din 29/03/1995 emis de NOTARIATUL DE STAT PRAHOVA;		
C1	se noteaza obligatia de intretinere si dreptul de abitate viagera 1) <b>SANDU ELENA</b>	A1, A1.3, A1.4, A1.5

## Anexa Nr. 1 La Partea I

## Teren

Nr cadastral	Suprafața (mp)*	Observații / Referințe
25317	Din acte: 629 Masurata: 572	

\* Suprafața este determinată în planul de proiecție Stereo 70.



## Date referitoare la teren

Crt	Categorie folosință	Intra vilan	Suprafața (mp)	Tarla	Parcelă	Nr. topo	Observații / Referințe
1	curți constructii	DA	572	39	2248, 2249	-	

## Date referitoare la construcții

Crt	Număr	Destinație construcție	Supraf. (mp)	Situație juridică	Observații / Referințe
A1.3		construcții de locuințe	131	Cu acte	Nr. niveluri:2; S. construita la sol:131 mp; S. construita desfasurata:262 mp; Constructie de locuit, regim inaltime P+1
A1.4		construcții anexa	35	Cu acte	Nr. niveluri:1; S. construita la sol:35 mp; S. construita desfasurata:35 mp; Constructie anexa, regim inaltime P
A1.5		construcții anexa	59	Cu acte	Nr. niveluri:1; S. construita la sol:59 mp; S. construita desfasurata:59 mp; Constructie anexa, regim inaltime P

## Lungime Segmente

1) Valorile lungimilor segmentelor sunt obținute din proiecție în plan.

Punct început	X / Y	Punct sfârșit	X / Y	Lungime segment (** (m)
---------------	-------	---------------	-------	-------------------------

Punct început	X / Y	Punct sfârșit	X / Y	Lungime segment (** (m)
1	575.908,225 380.008,205	2	575.908,82 380.009,349	1.289
2	575.908,82 380.009,349	3	575.915,771 380.027,795	19.712
3	575.915,771 380.027,795	4	575.896,719 380.033,571	19.908
4	575.896,719 380.033,571	5	575.893,278 380.024,428	9.769
5	575.893,278 380.024,428	6	575.886,29 380.009,549	16.438
6	575.886,29 380.009,549	7	575.895,233 380.004,587	10.227
7	575.895,233 380.004,587	8	575.904,6 379.999,389	10.713
8	575.904,6 379.999,389	9	575.907,345 380.006,511	7.633
9	575.907,345 380.006,511	1	575.908,225 380.008,205	1.909

\*\* Lungimile segmentelor sunt determinate în planul de proiecție Stereo 70 și sunt rotunjite la 1 milimetru.

\*\*\* Distanța dintre puncte este formată din segmente cumulate ce sunt mai mici decât valoarea 1 milimetru.





**DATE DESPRE IMOBILUL NR. 13202**

Oficiul de Cadastru și Publicitate Imobiliară PRAHOVA  
Biroul de Cadastru și Publicitate Imobiliară Ploiești

**A. Partea I. Descrierea imobilului**

TEREN Intravilan

Adresa: Loc. Strejnicu, Str Crinului, Nr. 51, Jud. Prahova

Nr. Crt	Nr cadastral Nr. topografic	Suprafața* (mp)	Observații / Referințe
A1		Din acte: 1.519 Masurata: 1.512	Sector cadastral:34 Teren imprejmuit;

**Construcții**

Crt	Nr cadastral Nr. topografic	Adresa	Observații / Referințe
A1.1		Loc. Strejnicu, Str Crinului, Nr. 51, Jud. Prahova	Nr. niveluri:1; S. construita la sol:110 mp; S. construita desfasurata:110 mp; Constructie de locuit, regim inaltime P
A1.2		Loc. Strejnicu, Str Crinului, Nr. 51, Jud. Prahova	Nr. niveluri:2; S. construita la sol:112 mp; S. construita desfasurata:224 mp; Constructie de locuit, regim inaltime P+1

**B. Partea II. Proprietari și acte**

Inscrieri privitoare la dreptul de proprietate și alte drepturi reale		Referințe
/		
Act Administrativ nr. 102954, din 21/08/2002 emis de CJSDPAT PRAHOVA;		
B1	Intabulare, drept de PROPRIETATE, dobandit prin Reconstituire, cota actuala 1/1, cota initiala 1/1 1) CHIRIAC ST STELIANA	A1
Act Administrativ nr. 19390, din 26/11/2024 emis de PRIMARIA COMUNEI TARGSORU VECHI;		
B2	Intabulare, drept de PROPRIETATE, dobandit prin Lege, cota actuala 1/1, cota initiala 1/1 1) CHIRIAC ST STELIANA	A1.1, A1.2

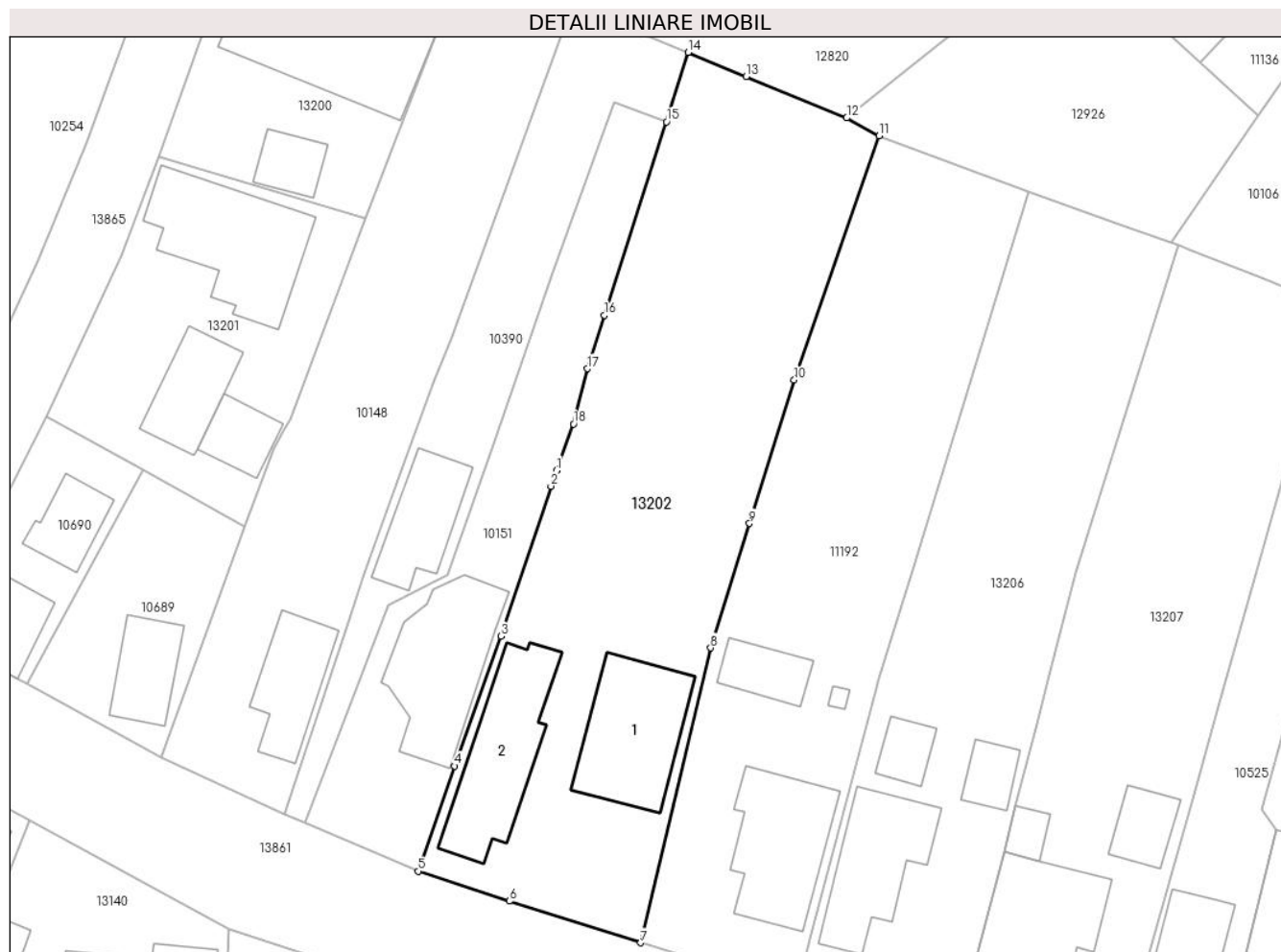
**C. Partea III. SARCINI .**

Inscrieri privind dezmembramintele dreptului de proprietate, drepturi reale de garanție și sarcini	Referințe
NU SUNT	

**Anexa Nr. 1 La Partea I****Teren**

Nr cadastral	Suprafața (mp)*	Observații / Referințe
	Din acte: 1.519 Masurata: 1.512	

\* Suprafața este determinată în planul de proiecție Stereo 70.

**Date referitoare la teren**

Crt	Categorie folosință	Intra vilan	Suprafața (mp)	Tarla	Parcelă	Nr. topo	Observații / Referințe
1	curți constructii	DA	779	39	2257,2258,2 259,2260	-	
2	arabil	DA	733	39	2257,2258,2 259,2260	-	

**Date referitoare la construcții**

Crt	Număr	Destinație construcție	Supraf. (mp)	Situație juridică	Observații / Referințe
A1.1		construcții de locuințe	110	Cu acte	Nr. niveluri:1; S. construita la sol:110 mp; S. construita desfasurata:110 mp; Construcție de locuit, regim inaltime P
A1.2		construcții de locuințe	112	Cu acte	Nr. niveluri:2; S. construita la sol:112 mp; S. construita desfasurata:224 mp; Construcție de locuit, regim inaltime P+1

**Lungime Segmente**

1) Valorile lungimilor segmentelor sunt obținute din proiecție în plan.

Punct început	X / Y	Punct sfârșit	X / Y	Lungime segment (** (m)
1	575.933,43 380.004,565	2	575.932,903 380.003,111	1.547

Punct început	X / Y	Punct sfârșit	X / Y	Lungime segment (** (m)
2	575.932,903 380.003,111	3	575.928,273 379.989,253	14.611
3	575.928,273 379.989,253	4	575.924,018 379.977,276	12.71
4	575.924,018 379.977,276	5	575.920,644 379.967,563	10.282
5	575.920,644 379.967,563	6	575.929,077 379.964,805	8.873
6	575.929,077 379.964,805	7	575.941,179 379.960,956	12.699
7	575.941,179 379.960,956	8	575.947,656 379.988,186	27.99
8	575.947,656 379.988,186	9	575.951,237 379.999,67	12.029
9	575.951,237 379.999,67	10	575.955,37 380.012,921	13.881
10	575.955,37 380.012,921	11	575.963,22 380.035,474	23.88
11	575.963,22 380.035,474	12	575.960,223 380.037,115	3.417
12	575.960,223 380.037,115	13	575.950,955 380.040,947	10.029
13	575.950,955 380.040,947	14	575.945,583 380.043,168	5.813
14	575.945,583 380.043,168	15	575.943,567 380.036,75	6.727
15	575.943,567 380.036,75	16	575.937,852 380.018,895	18.747
16	575.937,852 380.018,895	17	575.936,271 380.013,957	5.185
17	575.936,271 380.013,957	18	575.934,988 380.008,86	5.256
18	575.934,988 380.008,86	1	575.933,43 380.004,565	4.569

\*\* Lungimile segmentelor sunt determinate în planul de proiecție Stereo 70 și sunt rotunjite la 1 milimetru.

\*\*\* Distanța dintre puncte este formată din segmente cumulate ce sunt mai mici decât valoarea 1 milimetru.



**DATE DESPRE IMOBILUL NR. 13206**

Oficiul de Cadastru și Publicitate Imobiliară PRAHOVA  
Biroul de Cadastru și Publicitate Imobiliară Ploiești

**A. Partea I. Descrierea imobilului**

TEREN Intravilan

Adresa: Loc. Strejnicu, Str Crinului, Nr. 57, Jud. Prahova

Nr. Crt	Nr cadastral Nr. topografic	Suprafața* (mp)	Observații / Referințe
A1		Din acte: 871 Masurata: 1.139	Sector cadastral:34 Teren imprejmuit;

**Construcții**

Crt	Nr cadastral Nr. topografic	Adresa	Observații / Referințe
A1.1		Loc. Strejnicu, Str Crinului, Nr. 57, Jud. Prahova	Nr. niveluri:1; S. construita la sol:94 mp; S. construita desfasurata:94 mp; Constructie de locuit, regim inaltime P
A1.2		Loc. Strejnicu, Str Crinului, Nr. 57, Jud. Prahova	Nr. niveluri:1; S. construita la sol:25 mp; S. construita desfasurata:25 mp; Constructie anexa, regim inaltime P
A1.3		Loc. Strejnicu, Str Crinului, Nr. 57, Jud. Prahova	Nr. niveluri:1; S. construita la sol:25 mp; S. construita desfasurata:25 mp; Constructie anexa, regim inaltime P

**B. Partea II. Proprietari și acte**

Inscrieri privitoare la dreptul de proprietate și alte drepturi reale		Referințe
/		
Act Administrativ nr. 105324, din 18/09/2002 emis de CJSDPAT PRAHOVA;		
B1	Intabulare, drept de PROPRIETATE, dobandit prin Reconstituire, cota actuala 1/1, cota initiala 1/1 1) ZAMFIR I ION DEFUNCT:Da	A1
Act Administrativ nr. 19390, din 26/11/2024 emis de PRIMARIA COMUNEI TARGSORU VECHI;		
B2	Intabulare, drept de PROPRIETATE, dobandit prin Lege, cota actuala 1/1, cota initiala 1/1 1) ZAMFIR I ION DEFUNCT:Da	A1.1, A1.2, A1.3

**C. Partea III. SARCINI .**

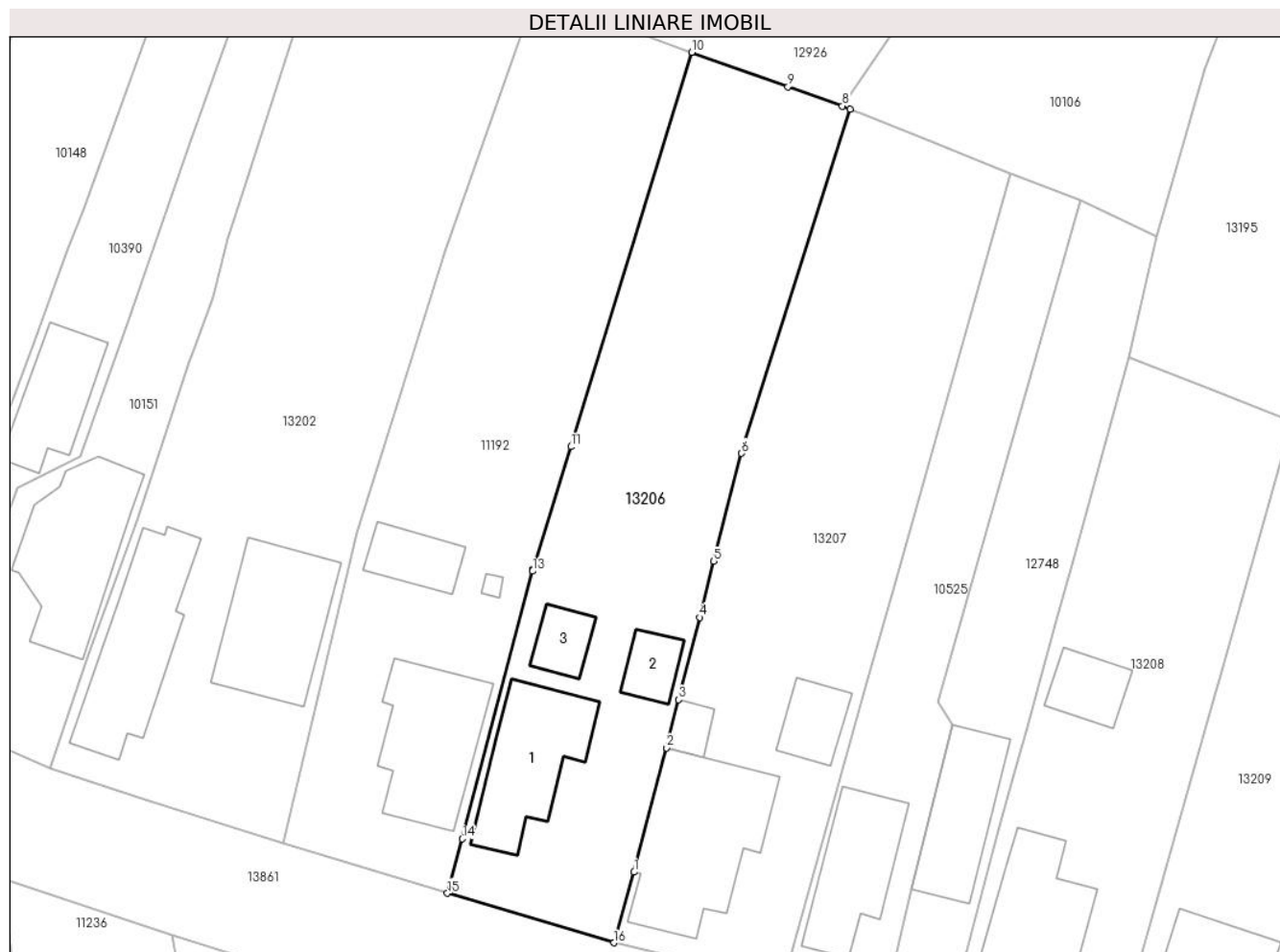
Inscrieri privind dezmembramintele dreptului de proprietate, drepturi reale de garanție și sarcini	Referințe
NU SUNT	

## Anexa Nr. 1 La Partea I

## Teren

Nr cadastral	Suprafața (mp)*	Observații / Referințe
	Din acte: 871 Masurata: 1.139	

\* Suprafața este determinată în planul de proiecție Stereo 70.



## Date referitoare la teren

Crt	Categorie folosință	Intra vilan	Suprafața (mp)	Tarla	Parcelă	Nr. topo	Observații / Referințe
1	curți constructii	DA	447	39	2265,2267,2 268	-	
2	arabil	DA	411	39	2265,2267,2 268	-	
3	vie	DA	281	39	2265,2267,2 268	-	

## Date referitoare la construcții

Crt	Număr	Destinație construcție	Supraf. (mp)	Situație juridică	Observații / Referințe
A1.1		construcții de locuințe	94	Cu acte	Nr. niveluri:1; S. construita la sol:94 mp; S. construita desfasurata:94 mp; Construcție de locuit, regim inaltime P
A1.2		construcții anexa	25	Cu acte	Nr. niveluri:1; S. construita la sol:25 mp; S. construita desfasurata:25 mp; Construcție anexa, regim inaltime P
A1.3		construcții anexa	25	Cu acte	Nr. niveluri:1; S. construita la sol:25 mp; S. construita desfasurata:25 mp; Construcție anexa, regim inaltime P

**Lungime Segmente**

1) Valorile lungimilor segmentelor sunt obținute din proiecție în plan.

Punct început	X / Y	Punct sfârșit	X / Y	Lungime segment (** (m)
1	575.971,924 379.958,428	2	575.974,748 379.969,334	11.266
2	575.974,748 379.969,334	3	575.975,809 379.973,551	4.348
3	575.975,809 379.973,551	4	575.977,664 379.980,777	7.46
4	575.977,664 379.980,777	5	575.978,927 379.985,695	5.078
5	575.978,927 379.985,695	6	575.981,36 379.995,173	9.785
6	575.981,36 379.995,173	7	575.990,853 380.025,371	31.655
7	575.990,853 380.025,371	8	575.990,193 380.025,633	0.71
8	575.990,193 380.025,633	9	575.985,422 380.027,333	5.065
9	575.985,422 380.027,333	10	575.976,974 380.030,343	8.968
10	575.976,974 380.030,343	11	575.966,373 379.995,744	36.187
11	575.966,373 379.995,744	12	575.963,079 379.984,991	11.246
12	575.963,079 379.984,991	13	575.963,028 379.984,826	0.173
13	575.963,028 379.984,826	14	575.956,863 379.961,352	24.27
14	575.956,863 379.961,352	15	575.955,554 379.956,568	4.96
15	575.955,554 379.956,568	16	575.970,139 379.952,23	15.216
16	575.970,139 379.952,23	1	575.971,924 379.958,428	6.45

\*\* Lungimile segmentelor sunt determinate în planul de proiecție Stereo 70 și sunt rotunjite la 1 milimetru.

\*\*\* Distanța dintre puncte este formată din segmente cumulate ce sunt mai mici decât valoarea 1 milimetru.





**DATE DESPRE IMOBILUL NR. 13207**

Oficiul de Cadastru și Publicitate Imobiliară PRAHOVA  
Biroul de Cadastru și Publicitate Imobiliară Ploiești

**A. Partea I. Descrierea imobilului**

TEREN Intravilan

Adresa: Loc. Strejnicu, Str Crinului, Nr. 59, Jud. Prahova

Nr. Crt	Nr cadastral Nr. topografic	Suprafața* (mp)	Observații / Referințe
A1		Din acte: 1.079 Masurata: 1.166	Sector cadastral:34 Teren imprejmuit;

**Construcții**

Crt	Nr cadastral Nr. topografic	Adresa	Observații / Referințe
A1.1		Loc. Strejnicu, Str Crinului, Nr. 59, Jud. Prahova	Nr. niveluri:1; S. construita la sol:139 mp; S. construita desfasurata:139 mp; Constructie de locuit, regim inaltime P
A1.2		Loc. Strejnicu, Str Crinului, Nr. 59, Jud. Prahova	Nr. niveluri:1; S. construita la sol:15 mp; S. construita desfasurata:15 mp; Constructie anexa, regim inaltime P
A1.3		Loc. Strejnicu, Str Crinului, Nr. 59, Jud. Prahova	Nr. niveluri:1; S. construita la sol:33 mp; S. construita desfasurata:33 mp; Constructie anexa, regim inaltime P

**B. Partea II. Proprietari și acte**

Inscrieri privitoare la dreptul de proprietate și alte drepturi reale		Referințe
/		
Act Notarial nr. 133, din 16/11/2005 emis de NP NECULAE AURELIAN;		
B1	Intabulare, drept de PROPRIETATE, cu titlu de moștenire, dobandit prin Succesiune, cota actuala 1/1, cota initiala 1/1 1) STROE GHEORGHE	A1
Act Administrativ nr. 19390, din 26/11/2024 emis de PRIMARIA COMUNEI TARGSORU VECHI;		
B2	Intabulare, drept de PROPRIETATE, dobandit prin Lege, cota actuala 1/1, cota initiala 1/1 1) STROE GHEORGHE	A1.1, A1.2, A1.3

**C. Partea III. SARCINI .**

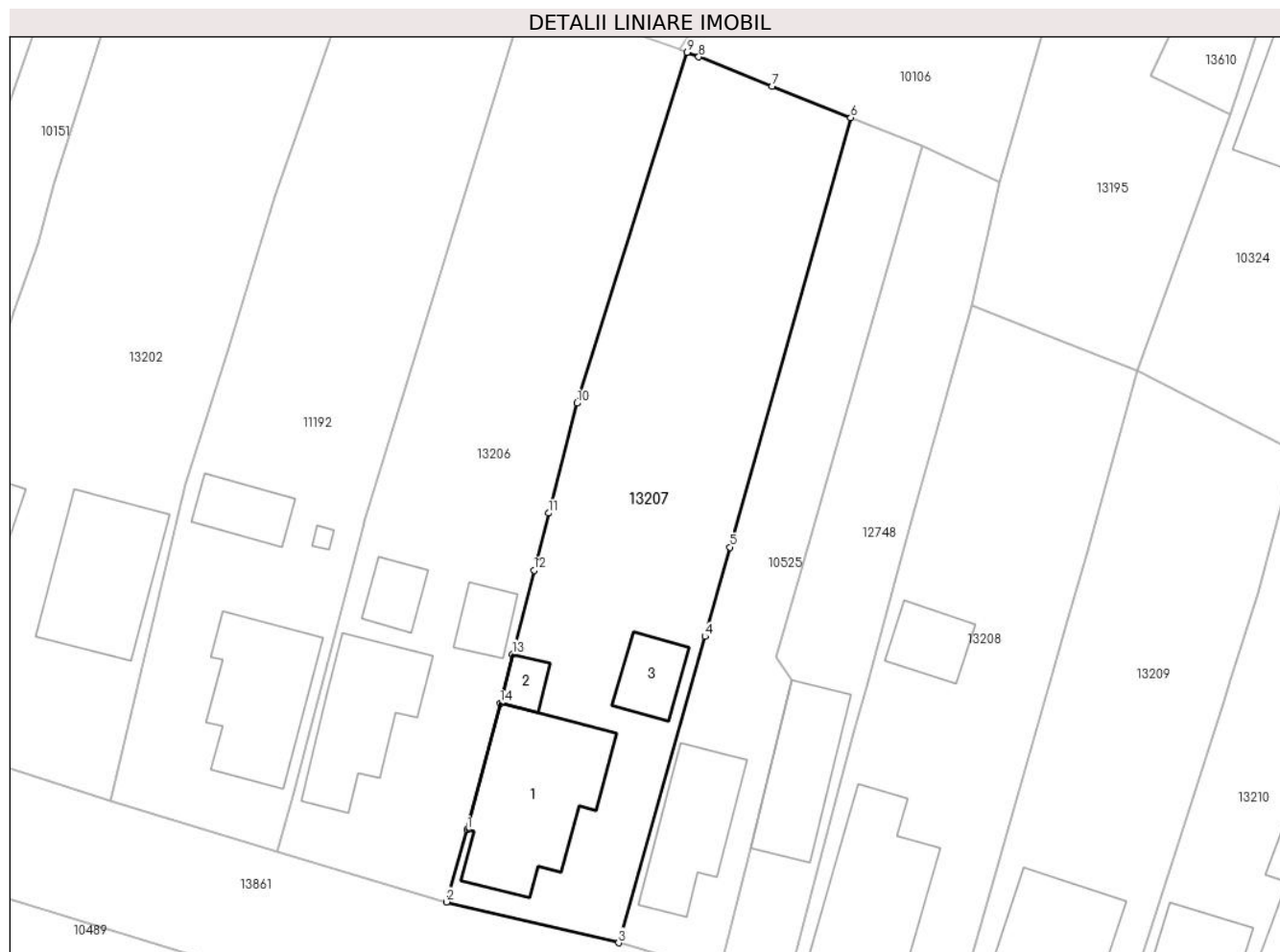
Inscrieri privind dezmembramintele dreptului de proprietate, drepturi reale de garanție și sarcini	Referințe
NU SUNT	

## Anexa Nr. 1 La Partea I

## Teren

Nr cadastral	Suprafața (mp)*	Observații / Referințe
	Din acte: 1.079 Masurata: 1.166	

\* Suprafața este determinată în planul de proiecție Stereo 70.



## Date referitoare la teren

Crt	Categorie folosință	Intravilan	Suprafața (mp)	Tarla	Parcelă	Nr. topo	Observații / Referințe
1	curți constructii	DA	541	39	2269,2270,2 271	-	
2	arabil	DA	270	39	2269,2270,2 271	-	
3	vie	DA	356	39	2269,2270,2 271	-	

## Date referitoare la construcții

Crt	Număr	Destinație construcție	Supraf. (mp)	Situație juridică	Observații / Referințe
A1.1		construcții de locuințe	139	Cu acte	Nr. niveluri:1; S. construita la sol:139 mp; S. construita desfasurata:139 mp; Constructie de locuit, regim inaltime P
A1.2		construcții anexa	15	Cu acte	Nr. niveluri:1; S. construita la sol:15 mp; S. construita desfasurata:15 mp; Constructie anexa, regim inaltime P
A1.3		construcții anexa	33	Cu acte	Nr. niveluri:1; S. construita la sol:33 mp; S. construita desfasurata:33 mp; Constructie anexa, regim inaltime P

**Lungime Segmente**

1) Valorile lungimilor segmentelor sunt obținute din proiecție în plan.

Punct început	X / Y	Punct sfârșit	X / Y	Lungime segment (** (m)
1	575.971,924 379.958,428	2	575.970,139 379.952,23	6.45
2	575.970,139 379.952,23	3	575.984,966 379.948,711	15.239
3	575.984,966 379.948,711	4	575.992,381 379.975,082	27.394
4	575.992,381 379.975,082	5	575.994,542 379.982,767	7.983
5	575.994,542 379.982,767	6	576.004,943 380.019,754	38.422
6	576.004,943 380.019,754	7	575.998,162 380.022,457	7.3
7	575.998,162 380.022,457	8	575.991,852 380.024,973	6.793
8	575.991,852 380.024,973	9	575.990,853 380.025,371	1.075
9	575.990,853 380.025,371	10	575.981,36 379.995,173	31.655
10	575.981,36 379.995,173	11	575.978,927 379.985,695	9.785
11	575.978,927 379.985,695	12	575.977,664 379.980,777	5.078
12	575.977,664 379.980,777	13	575.975,809 379.973,551	7.46
13	575.975,809 379.973,551	14	575.974,748 379.969,334	4.348
14	575.974,748 379.969,334	1	575.971,924 379.958,428	11.266

\*\* Lungimile segmentelor sunt determinate în planul de proiecție Stereo 70 și sunt rotunjite la 1 milimetru.

\*\*\* Distanța dintre puncte este formată din segmente cumulate ce sunt mai mici decât valoarea 1 milimetru.



**DATE DESPRE IMOBILUL NR. 13208**

Oficiul de Cadastru și Publicitate Imobiliară PRAHOVA  
Biroul de Cadastru și Publicitate Imobiliară Ploiești

**A. Partea I. Descrierea imobilului**

TEREN Intravilan

Adresa: Loc. Strejnicu, Str Crinului, Nr. 63, Jud. Prahova

Nr. Crt	Nr cadastral Nr. topografic	Suprafața* (mp)	Observații / Referințe
A1		Din acte: 914 Masurata: 915	Sector cadastral:34 Teren imprejmuit;

**Construcții**

Crt	Nr cadastral Nr. topografic	Adresa	Observații / Referințe
A1.1		Loc. Strejnicu, Str Crinului, Nr. 63, Jud. Prahova	Nr. niveluri:2; S. construita la sol:137 mp; S. construita desfasurata:274 mp; Constructie de locuit, regim inaltime P+1
A1.3		Loc. Strejnicu, Str Crinului, Nr. 63, Jud. Prahova	Nr. niveluri:1; S. construita la sol:35 mp; S. construita desfasurata:35 mp; Constructie anexa, regim inaltime P

**B. Partea II. Proprietari și acte**

Inscrieri privitoare la dreptul de proprietate și alte drepturi reale		Referințe
/		
Act Administrativ nr. 114513, din 25/06/2003 emis de CJSDPAT PRAHOVA;		
B1	Intabulare, drept de PROPRIETATE, dobandit prin Reconstituire, cota actuala 1/1, cota initiala 1/1 1) BREZEANU P ALEXANDRU	A1
Act Administrativ nr. 19390, din 26/11/2024 emis de PRIMARIA COMUNEI TARGSORU VECHI;		
B2	Intabulare, drept de PROPRIETATE, dobandit prin Lege, cota actuala 1/1, cota initiala 1/1 1) BREZEANU P ALEXANDRU	A1.1, A1.3

**C. Partea III. SARCINI .**

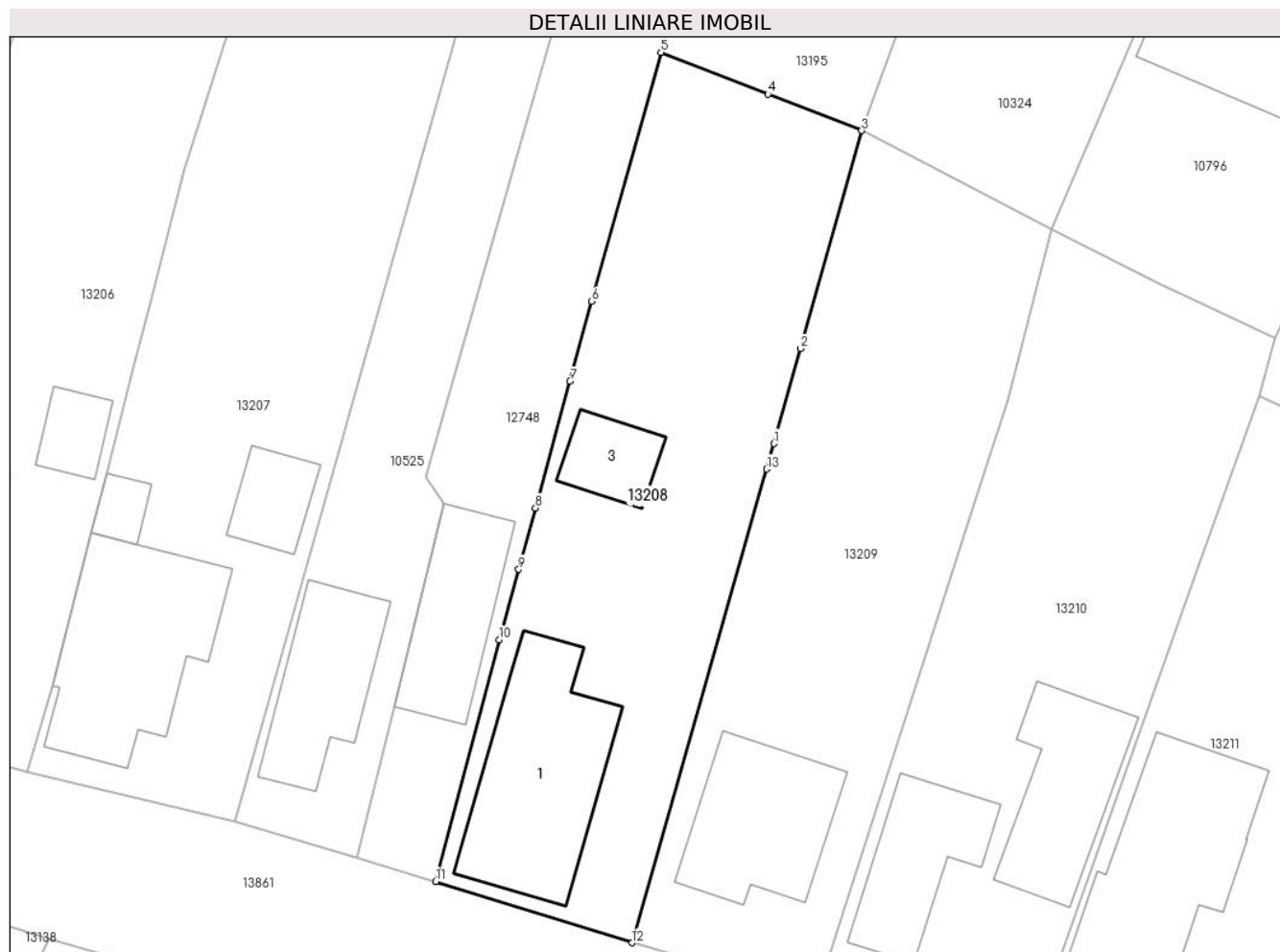
Inscrieri privind dezmembramintele dreptului de proprietate, drepturi reale de garanție și sarcini	Referințe
NU SUNT	

## Anexa Nr. 1 La Partea I

## Teren

Nr cadastral	Suprafața (mp)*	Observații / Referințe
	Din acte: 914 Masurata: 915	

\* Suprafața este determinată în planul de proiecție Stereo 70.



## Date referitoare la teren

Crt	Categorie folosință	Intra vilan	Suprafața (mp)	Tarla	Parcelă	Nr. topo	Observații / Referințe
1	curți constructii	DA	553	39	2276,2277,2 278	-	
2	arabil	DA	173	39	2276,2277,2 278	-	
3	vie	DA	190	39	2276,2277,2 278	-	

## Date referitoare la construcții

Crt	Număr	Destinație construcție	Supraf. (mp)	Situație juridică	Observații / Referințe
A1.1		construcții de locuințe	137	Cu acte	Nr. niveluri:2; S. construita la sol:137 mp; S. construita desfasurata:274 mp; Constructie de locuit, regim inaltime P+1
A1.3		construcții anexa	35	Cu acte	Nr. niveluri:1; S. construita la sol:35 mp; S. construita desfasurata:35 mp; Constructie anexa, regim inaltime P

**Lungime Segmente**

1) Valorile lungimilor segmentelor sunt obținute din proiecție în plan.

Punct început	X / Y	Punct sfârșit	X / Y	Lungime segment (** (m)
1	576.023,387 379.975,674	2	576.025,311 379.982,448	7.042
2	576.025,311 379.982,448	3	576.029,656 379.997,98	16.128
3	576.029,656 379.997,98	4	576.022,967 380.000,591	7.181
4	576.022,967 380.000,591	5	576.015,34 380.003,567	8.187
5	576.015,34 380.003,567	6	576.010,418 379.985,816	18.421
6	576.010,418 379.985,816	7	576.008,863 379.980,119	5.905
7	576.008,863 379.980,119	8	576.006,398 379.971,092	9.358
8	576.006,398 379.971,092	9	576.005,203 379.966,716	4.536
9	576.005,203 379.966,716	10	576.003,805 379.961,69	5.217
10	576.003,805 379.961,69	11	575.999,277 379.944,472	17.803
11	575.999,277 379.944,472	12	576.013,278 379.940,092	14.67
12	576.013,278 379.940,092	13	576.022,872 379.973,862	35.106
13	576.022,872 379.973,862	1	576.023,387 379.975,674	1.884

\*\* Lungimile segmentelor sunt determinate în planul de proiecție Stereo 70 și sunt rotunjite la 1 milimetru.

\*\*\* Distanța dintre puncte este formată din segmente cumulate ce sunt mai mici decât valoarea 1 milimetru.





**DATE DESPRE IMOBILUL NR. 13209**

Oficiul de Cadastru și Publicitate Imobiliară PRAHOVA  
Biroul de Cadastru și Publicitate Imobiliară Ploiești

**A. Partea I. Descrierea imobilului**

TEREN Intravilan

Adresa: Loc. Strejnicu, Str Crinului, Nr. 65, Jud. Prahova

Nr. Crt	Nr cadastral Nr. topografic	Suprafața* (mp)	Observații / Referințe
A1		Din acte: 850 Masurata: 855	Sector cadastral:34 Teren imprejmuit;

**Construcții**

Crt	Nr cadastral Nr. topografic	Adresa	Observații / Referințe
A1.1		Loc. Strejnicu, Str Crinului, Nr. 65, Jud. Prahova	Nr. niveluri:2; S. construita la sol:99 mp; S. construita desfasurata:198 mp; Constructie de locuit, regim inaltime P+1

**B. Partea II. Proprietari și acte**

Inscrieri privitoare la dreptul de proprietate și alte drepturi reale		Referințe
/		
Act Administrativ nr. 40807, din 23/05/1995 emis de CJSDPAT PRAHOVA;		
B1	Intabulare, drept de PROPRIETATE, dobandit prin Reconstituire, cota actuala 1/1, cota initiala 1/1 1) IONICĂ CĂTĂLIN	A1
Act Administrativ nr. 19390, din 26/11/2024 emis de PRIMARIA COMUNEI TARGSORU VECHI;		
B2	Intabulare, drept de PROPRIETATE, dobandit prin Lege, cota actuala 1/1, cota initiala 1/1 1) IONICĂ CĂTĂLIN	A1.1

**C. Partea III. SARCINI .**

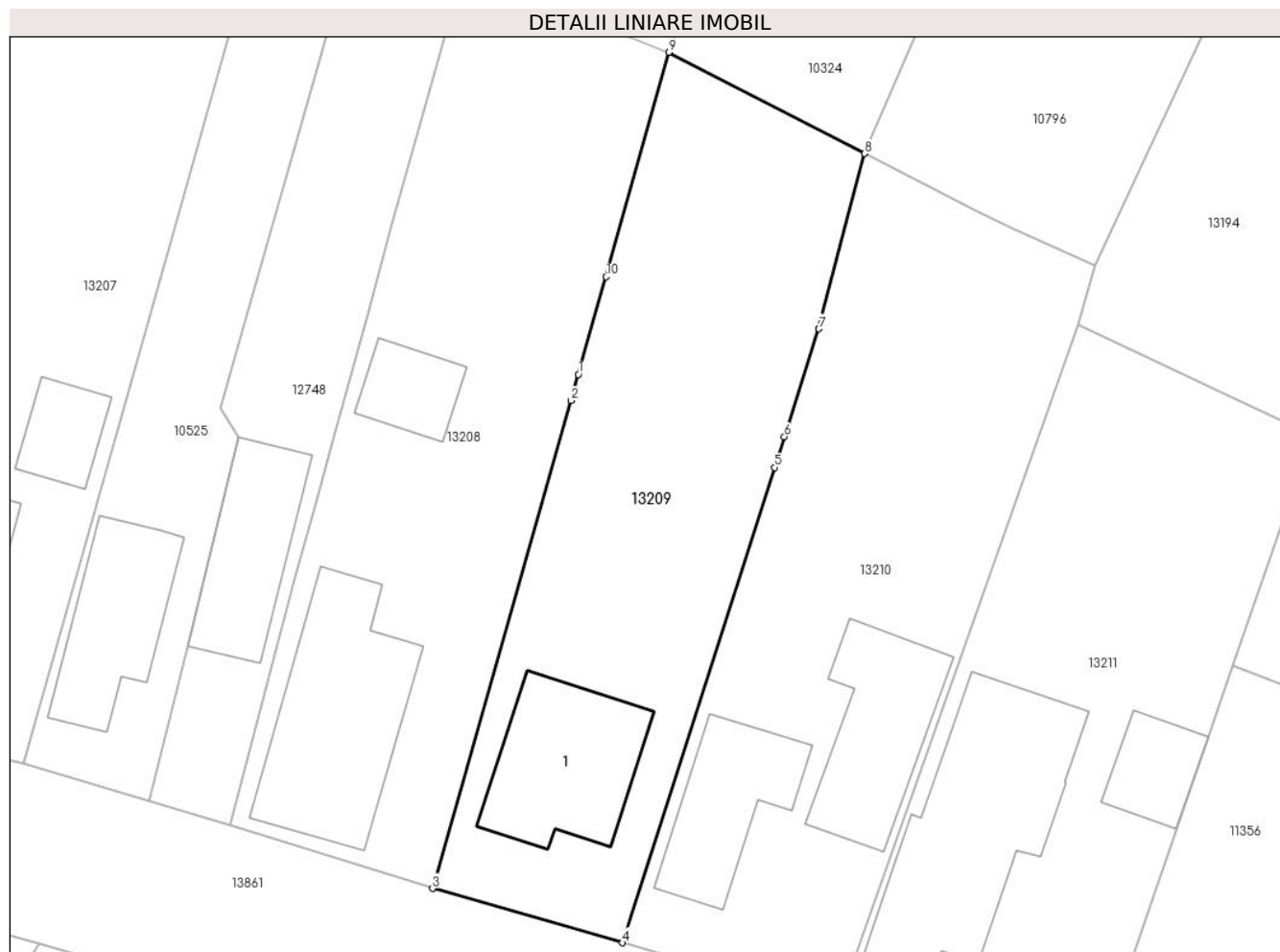
Inscrieri privind dezmembramintele dreptului de proprietate, drepturi reale de garanție și sarcini	Referințe
NU SUNT	

## Anexa Nr. 1 La Partea I

## Teren

Nr cadastral	Suprafața (mp)*	Observații / Referințe
	Din acte: 850 Masurata: 855	

\* Suprafața este determinată în planul de proiecție Stereo 70.



## Date referitoare la teren

Crt	Categorie folosință	Intra vilan	Suprafața (mp)	Tarla	Parcelă	Nr. topo	Observații / Referințe
1	curți constructii	DA	497	39	2279,2280	-	
2	arabil	DA	358	39	2279,2280	-	

## Date referitoare la construcții

Crt	Număr	Destinație construcție	Supraf. (mp)	Situație juridică	Observații / Referințe
A1.1		construcții de locuințe	99	Cu acte	Nr. niveluri:2; S. construita la sol:99 mp; S. construita desfasurata:198 mp; Construcție de locuit, regim inaltime P+1

## Lungime Segmente

1) Valorile lungimilor segmentelor sunt obținute din proiecție în plan.

Punct început	X / Y	Punct sfârșit	X / Y	Lungime segment (** (m)
1	576.023,387 379.975,674	2	576.022,872 379.973,862	1.884
2	576.022,872 379.973,862	3	576.013,278 379.940,092	35.106

Punct început	X / Y	Punct sfârșit	X / Y	Lungime segment (** (m)
3	576.013,278 379.940,092	4	576.026,439 379.936,326	13.689
4	576.026,439 379.936,326	5	576.036,974 379.969,238	34.557
5	576.036,974 379.969,238	6	576.037,654 379.971,361	2.229
6	576.037,654 379.971,361	7	576.040,048 379.978,84	7.853
7	576.040,048 379.978,84	8	576.043,227 379.990,969	12.539
8	576.043,227 379.990,969	9	576.029,656 379.997,98	15.275
9	576.029,656 379.997,98	10	576.025,311 379.982,448	16.128
10	576.025,311 379.982,448	1	576.023,387 379.975,674	7.042

\*\* Lungimile segmentelor sunt determinate în planul de proiecție Stereo 70 și sunt rotunjite la 1 milimetru.

\*\*\* Distanța dintre puncte este formată din segmente cumulate ce sunt mai mici decât valoarea 1 milimetru.



**DATE DESPRE IMOBILUL NR. 13210**

Oficiul de Cadastru și Publicitate Imobiliară PRAHOVA  
Biroul de Cadastru și Publicitate Imobiliară Ploiești

**A. Partea I. Descrierea imobilului**

TEREN Intravilan

Adresa: Loc. Strejnicu, Str Crinului, Nr. 67, Jud. Prahova

Nr. Crt	Nr cadastral Nr. topografic	Suprafața* (mp)	Observații / Referințe
A1		910	Sector cadastral:34 Teren imprejmuit;

**Construcții**

Crt	Nr cadastral Nr. topografic	Adresa	Observații / Referințe
A1.1		Loc. Strejnicu, Str Crinului, Nr. 67, Jud. Prahova	Nr. niveluri:1; S. construita la sol:75 mp; S. construita desfasurata:75 mp; Constructie de locuit, regim inaltime P
A1.2		Loc. Strejnicu, Str Crinului, Nr. 67, Jud. Prahova	Nr. niveluri:2; S. construita la sol:91 mp; S. construita desfasurata:182 mp; Constructie de locuit, regim inaltime P+1

**B. Partea II. Proprietari și acte**

Inscrieri privitoare la dreptul de proprietate și alte drepturi reale		Referințe
/		
Act Administrativ nr. 127, din 06/12/2002 emis de CJSDPAT PRAHOVA;		
B1	Intabulare, drept de PROPRIETATE, dobandit prin Reconstituire, cota actuala 1/1, cota initiala 1/1 1) DOBRE M ION	A1
Act Administrativ nr. 19390, din 26/11/2024 emis de PRIMARIA COMUNEI TARGSORU VECHI;		
B2	Intabulare, drept de PROPRIETATE, dobandit prin Lege, cota actuala 1/1, cota initiala 1/1 1) DOBRE M ION	A1.1, A1.2

**C. Partea III. SARCINI .**

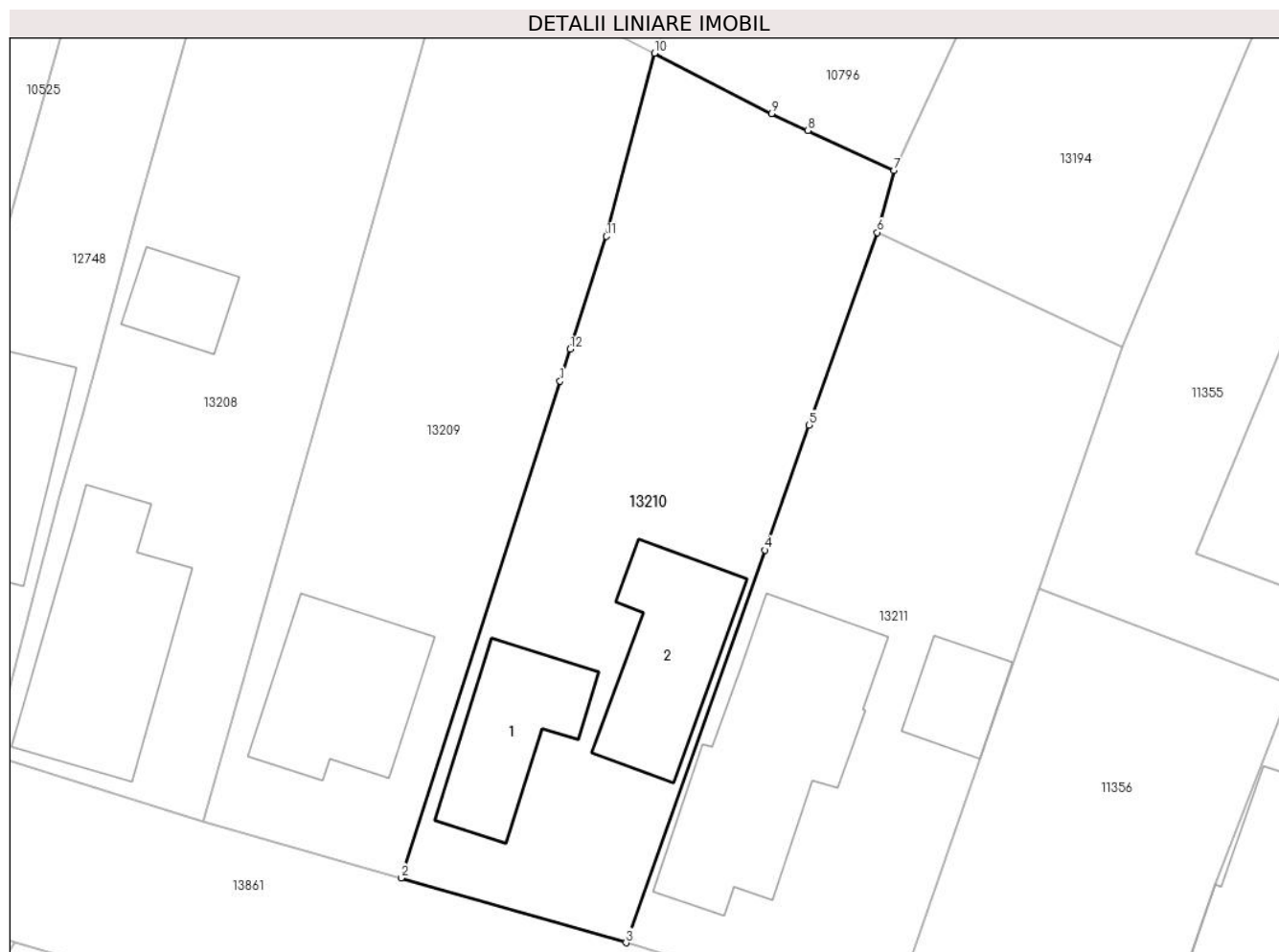
Inscrieri privind dezmembramintele dreptului de proprietate, drepturi reale de garanție și sarcini	Referințe
NU SUNT	

## Anexa Nr. 1 La Partea I

## Teren

Nr cadastral	Suprafața (mp)*	Observații / Referințe
	910	

\* Suprafața este determinată în planul de proiecție Stereo 70.



## Date referitoare la teren

Crt	Categorie folosință	Intra vilan	Suprafața (mp)	Tarla	Parcelă	Nr. topo	Observații / Referințe
1	curți construcții	DA	587	39	2281,2282,282/1,2283	-	
2	arabil	DA	323	39	2281,2282,282/1,2283	-	

## Date referitoare la construcții

Crt	Număr	Destinație construcție	Supraf. (mp)	Situație juridică	Observații / Referințe
A1.1		construcții de locuințe	75	Cu acte	Nr. niveluri:1; S. construita la sol:75 mp; S. construita desfasurata:75 mp; Construcție de locuit, regim inaltime P
A1.2		construcții de locuințe	91	Cu acte	Nr. niveluri:2; S. construita la sol:91 mp; S. construita desfasurata:182 mp; Construcție de locuit, regim inaltime P+1

## Lungime Segmente

1) Valorile lungimilor segmentelor sunt obținute din proiecție în plan.

Punct început	X / Y	Punct sfârșit	X / Y	Lungime segment (** (m)
1	576.036,974 379.969,238	2	576.026,439 379.936,326	34.557

Punct început	X / Y	Punct sfârșit	X / Y	Lungime segment (** (m)
2	576.026,439 379.936,326	3	576.041,345 379.932,029	15.513
3	576.041,345 379.932,029	4	576.050,549 379.958,045	27.596
4	576.050,549 379.958,045	5	576.053,481 379.966,332	8.79
5	576.053,481 379.966,332	6	576.057,996 379.979,094	13.537
6	576.057,996 379.979,094	7	576.059,128 379.983,206	4.265
7	576.059,128 379.983,206	8	576.053,418 379.985,851	6.293
8	576.053,418 379.985,851	9	576.050,996 379.986,973	2.669
9	576.050,996 379.986,973	10	576.043,227 379.990,969	8.736
10	576.043,227 379.990,969	11	576.040,048 379.978,84	12.539
11	576.040,048 379.978,84	12	576.037,654 379.971,361	7.853
12	576.037,654 379.971,361	1	576.036,974 379.969,238	2.229

\*\* Lungimile segmentelor sunt determinate în planul de proiecție Stereo 70 și sunt rotunjite la 1 milimetru.

\*\*\* Distanța dintre puncte este formată din segmente cumulate ce sunt mai mici decât valoarea 1 milimetru.





**DATE DESPRE IMOBILUL NR. 13211**

Oficiul de Cadastru și Publicitate Imobiliară PRAHOVA  
Biroul de Cadastru și Publicitate Imobiliară Ploiești

**A. Partea I. Descrierea imobilului**

TEREN Intravilan

Nr. CF vechi:1063  
Nr. cadastral vechi:1530

Adresa: Loc. Strejnicu, Str Crinului, Nr. 69-71, Jud. Prahova

Nr. Crt	Nr cadastral Nr. topografic	Suprafața* (mp)	Observații / Referințe
A1	25818	Din acte: 779 Masurata: 875	Sector cadastral:34 Teren imprejmuit;

**Construcții**

Crt	Nr cadastral Nr. topografic	Adresa	Observații / Referințe
A1.1		Loc. Strejnicu, Str Crinului, Nr. 69-71, Jud. Prahova	Nr. niveluri:2; S. construita la sol:167 mp; S. construita desfasurata:240 mp; C1 - locuinta - (P+1E)
A1.3		Loc. Strejnicu, Str Crinului, Nr. 69-71, Jud. Prahova	Nr. niveluri:1; S. construita la sol:37 mp; S. construita desfasurata:37 mp; Constructie anexa, regim inaltime P

**B. Partea II. Proprietari și acte**

Inscrieri privitoare la dreptul de proprietate și alte drepturi reale		Referințe
<b>5760 / 08/03/2006</b>		
Act Notarial nr. 1359/2006, din 08/03/2006 emis de BNP.IVAN CONSTANTIN;		
B1	Intabulare, drept de PROPRIETATEcumparare ca bun propriu, dobandit prin Conventie, cota actuala 1/1, cota initiala 1/1 1) <b>DINICA FLORENTINA ISABELA</b> <i>OBSERVATII: (provenita din conversia CF 1063)</i>	A1, A1.1
/		
Act Administrativ nr. 19390, din 26/11/2024 emis de PRIMARIA COMUNEI TARGSORU VECHI;		
B2	Intabulare, drept de PROPRIETATE, dobandit prin Lege, cota actuala 1/1, cota initiala 1/1 1) <b>DINICA FLORENTINA ISABELA</b>	A1.3

**C. Partea III. SARCINI**

Inscrieri privind dezmembramintele dreptului de proprietate, drepturi reale de garanție și sarcini		Referințe
<b>5760 / 08/03/2006</b>		
Act Notarial nr. 1359/2006, din 08/03/2006 emis de BNP.IVAN CONSTANTIN;		
C1	Intabulare, drept de HABITATIEviagera 1) <b>DINICA IOANA</b>	A1.1

## Anexa Nr. 1 La Partea I

## Teren

Nr cadastral	Suprafața (mp)*	Observații / Referințe
25818	Din acte: 779 Masurata: 875	

\* Suprafața este determinată în planul de proiecție Stereo 70.



## Date referitoare la teren

Crt	Categorie folosință	Intravilan	Suprafața (mp)	Tarla	Parcelă	Nr. topo	Observații / Referințe
1	curți constructii	DA	492	39	2284	-	
2	arabil	DA	384	39	2284	-	

## Date referitoare la construcții

Crt	Număr	Destinație construcție	Supraf. (mp)	Situație juridică	Observații / Referințe
A1.1		construcții de locuințe	167	Cu acte	Nr. niveluri:2; S. construita la sol:167 mp; S. construita desfasurata:240 mp; C1 - locuinta - (P+1E)
A1.3		construcții anexa	37	Cu acte	Nr. niveluri:1; S. construita la sol:37 mp; S. construita desfasurata:37 mp; Construcție anexa, regim inaltime P

## Lungime Segmente

1) Valorile lungimilor segmentelor sunt obținute din proiecție în plan.

Punct început	X / Y	Punct sfârșit	X / Y	Lungime segment (** (m)
1	576.053,481 379.966,332	2	576.050,549 379.958,045	8.79

Punct început	X / Y	Punct sfârșit	X / Y	Lungime segment (** (m)
2	576.050,549 379.958,045	3	576.041,345 379.932,029	27.596
3	576.041,345 379.932,029	4	576.058,779 379.926,774	18.209
4	576.058,779 379.926,774	5	576.067,518 379.952,089	26.781
5	576.067,518 379.952,089	6	576.068,7 379.955,51	3.619
6	576.068,7 379.955,51	7	576.074,217 379.971,491	16.906
7	576.074,217 379.971,491	8	576.057,996 379.979,094	17.914
8	576.057,996 379.979,094	1	576.053,481 379.966,332	13.537

\*\* Lungimile segmentelor sunt determinate în planul de proiecție Stereo 70 și sunt rotunjite la 1 milimetru.

\*\*\* Distanța dintre puncte este formată din segmente cumulate ce sunt mai mici decât valoarea 1 milimetru.



**DATE DESPRE IMOBILUL NR. 13212**

Oficiul de Cadastru și Publicitate Imobiliară PRAHOVA  
Biroul de Cadastru și Publicitate Imobiliară Ploiești

**A. Partea I. Descrierea imobilului**

TEREN Intravilan

Adresa: Loc. Strejnicu, Str Crinului, Nr. 75, Jud. Prahova

Nr. Crt	Nr cadastral Nr. topografic	Suprafața* (mp)	Observații / Referințe
A1		Din acte: 714 Masurata: 740	Sector cadastral:34 Teren imprejmuit;

**Construcții**

Crt	Nr cadastral Nr. topografic	Adresa	Observații / Referințe
A1.1		Loc. Strejnicu, Str Crinului, Nr. 75, Jud. Prahova	Nr. niveluri:1; S. construita la sol:138 mp; S. construita desfasurata:138 mp; Constructie de locuit, regim inaltime P
A1.2		Loc. Strejnicu, Str Crinului, Nr. 75, Jud. Prahova	Nr. niveluri:1; S. construita la sol:19 mp; S. construita desfasurata:19 mp; Constructie anexa, regim inaltime P

**B. Partea II. Proprietari și acte**

Inscrieri privitoare la dreptul de proprietate și alte drepturi reale		Referințe
/		
Act Administrativ nr. 110455, din 18/11/2002 emis de CJSDPAT PRAHOVA;		
B1	Intabulare, drept de PROPRIETATE, dobandit prin Reconstituire, cota actuala 1/1, cota initiala 1/1 1) CONSTANTIN I TUDOR	A1
Act Administrativ nr. 19390, din 26/11/2024 emis de PRIMARIA COMUNEI TARGSORU VECHI;		
B2	Intabulare, drept de PROPRIETATE, dobandit prin Lege, cota actuala 1/1, cota initiala 1/1 1) CONSTANTIN I TUDOR	A1.1, A1.2

**C. Partea III. SARCINI .**

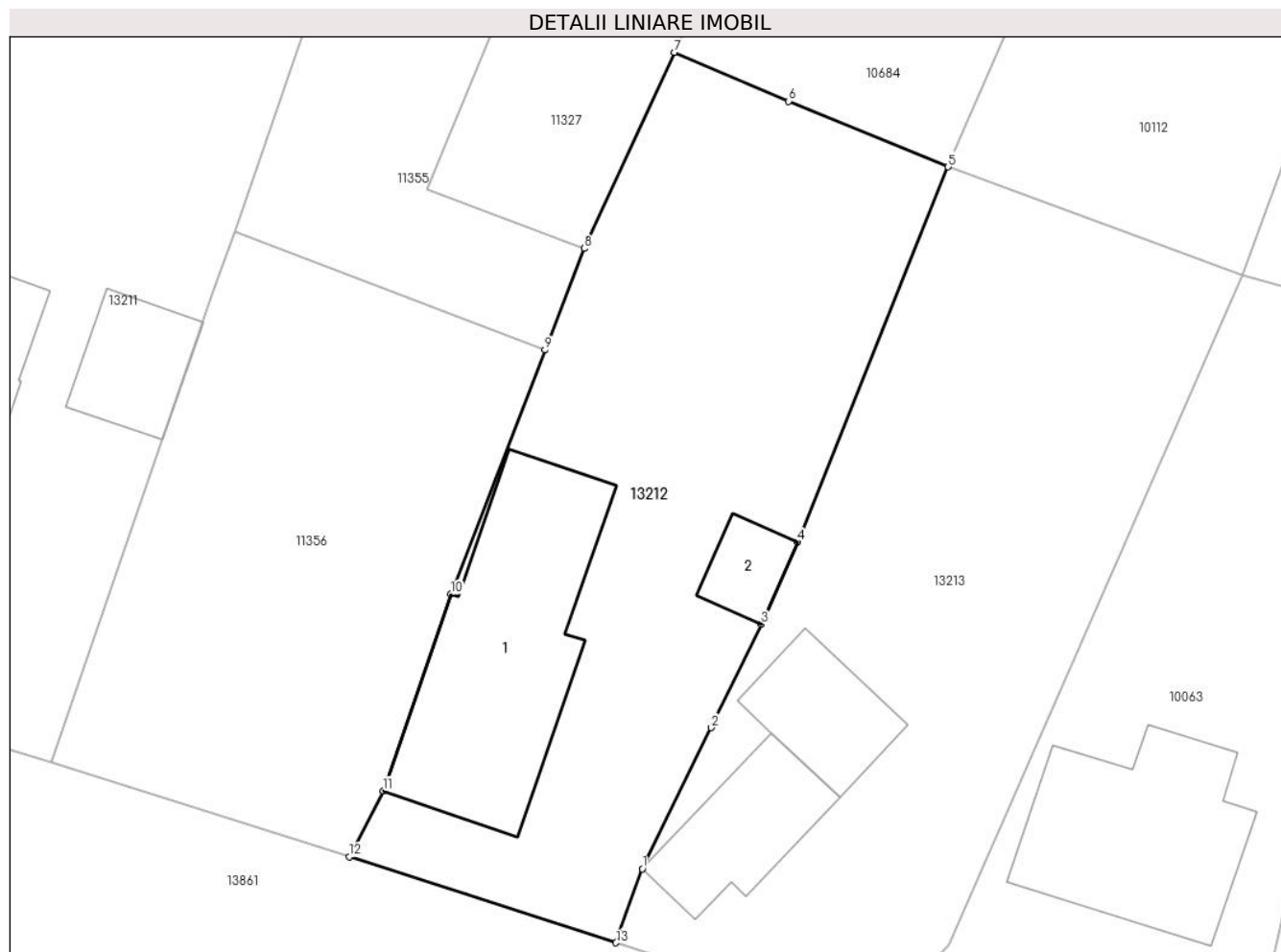
Inscrieri privind dezmembramintele dreptului de proprietate, drepturi reale de garanție și sarcini	Referințe
NU SUNT	

## Anexa Nr. 1 La Partea I

## Teren

Nr cadastral	Suprafața (mp)*	Observații / Referințe
	Din acte: 714 Masurata: 740	

\* Suprafața este determinată în planul de proiecție Stereo 70.



## Date referitoare la teren

Crt	Categorie folosință	Intra vilan	Suprafața (mp)	Tarla	Parcelă	Nr. topo	Observații / Referințe
1	curți constructii	DA	740	39	2287,2288	-	

## Date referitoare la construcții

Crt	Număr	Destinație construcție	Supraf. (mp)	Situație juridică	Observații / Referințe
A1.1		construcții de locuințe	138	Cu acte	Nr. niveluri:1; S. construita la sol:138 mp; S. construita desfasurata:138 mp; Constructie de locuit, regim inaltime P
A1.2		construcții anexa	19	Cu acte	Nr. niveluri:1; S. construita la sol:19 mp; S. construita desfasurata:19 mp; Constructie anexa, regim inaltime P

## Lungime Segmente

1) Valorile lungimilor segmentelor sunt obținute din proiecție în plan.

Punct început	X / Y	Punct sfârșit	X / Y	Lungime segment (** (m)
1	576.090,782 379.921,024	2	576.094,501 379.928,66	8.493
2	576.094,501 379.928,66	3	576.097,234 379.934,256	6.228

Punct început	X / Y	Punct sfârșit	X / Y	Lungime segment (** (m)
3	576.097,234 379.934,256	4	576.099,175 379.938,706	4.855
4	576.099,175 379.938,706	5	576.107,338 379.959,008	21.882
5	576.107,338 379.959,008	6	576.098,709 379.962,568	9.335
6	576.098,709 379.962,568	7	576.092,535 379.965,212	6.716
7	576.092,535 379.965,212	8	576.087,634 379.954,594	11.695
8	576.087,634 379.954,594	9	576.085,512 379.949,097	5.892
9	576.085,512 379.949,097	10	576.080,41 379.935,882	14.166
10	576.080,41 379.935,882	11	576.076,745 379.925,24	11.255
11	576.076,745 379.925,24	12	576.074,922 379.921,67	4.009
12	576.074,922 379.921,67	13	576.089,36 379.917,015	15.17
13	576.089,36 379.917,015	1	576.090,782 379.921,024	4.254

\*\* Lungimile segmentelor sunt determinate în planul de proiecție Stereo 70 și sunt rotunjite la 1 milimetru.

\*\*\* Distanța dintre puncte este formată din segmente cumulate ce sunt mai mici decât valoarea 1 milimetru.





**DATE DESPRE IMOBILUL NR. 13213**

Oficiul de Cadastru și Publicitate Imobiliară PRAHOVA  
Biroul de Cadastru și Publicitate Imobiliară Ploiești

**A. Partea I. Descrierea imobilului**

TEREN Intravilan

Adresa: Loc. Strejnicu, Str Crinului, Nr. 77, Jud. Prahova

Nr. Crt	Nr cadastral Nr. topografic	Suprafața* (mp)	Observații / Referințe
A1		Din acte: 719 Masurata: 745	Sector cadastral:34 Teren imprejmuit;

**Construcții**

Crt	Nr cadastral Nr. topografic	Adresa	Observații / Referințe
A1.1		Loc. Strejnicu, Str Crinului, Nr. 77, Jud. Prahova	Nr. niveluri:1; S. construita la sol:48 mp; S. construita desfasurata:48 mp; Constructie de locuit, regim inaltime P
A1.2		Loc. Strejnicu, Str Crinului, Nr. 77, Jud. Prahova	Nr. niveluri:1; S. construita la sol:41 mp; S. construita desfasurata:41 mp; Constructie anexa, regim inaltime P

**B. Partea II. Proprietari și acte**

Inscrieri privitoare la dreptul de proprietate și alte drepturi reale		Referințe
/		
Act Notarial nr. 215, din 24/03/2022 emis de NP IVAN ȘTEFAN;		
B1	Intabulare, drept de PROPRIETATE, cu titlu de moștenire, dobandit prin Succesiune, cota actuala 1/1, cota initiala 1/1 1) <b>BARBU TUDORA</b>	A1
Act Administrativ nr. 19390, din 26/11/2024 emis de PRIMARIA COMUNEI TARGSORU VECHI;		
B2	Intabulare, drept de PROPRIETATE, dobandit prin Lege, cota actuala 1/1, cota initiala 1/1 1) <b>BARBU TUDORA</b>	A1.1, A1.2

**C. Partea III. SARCINI .**

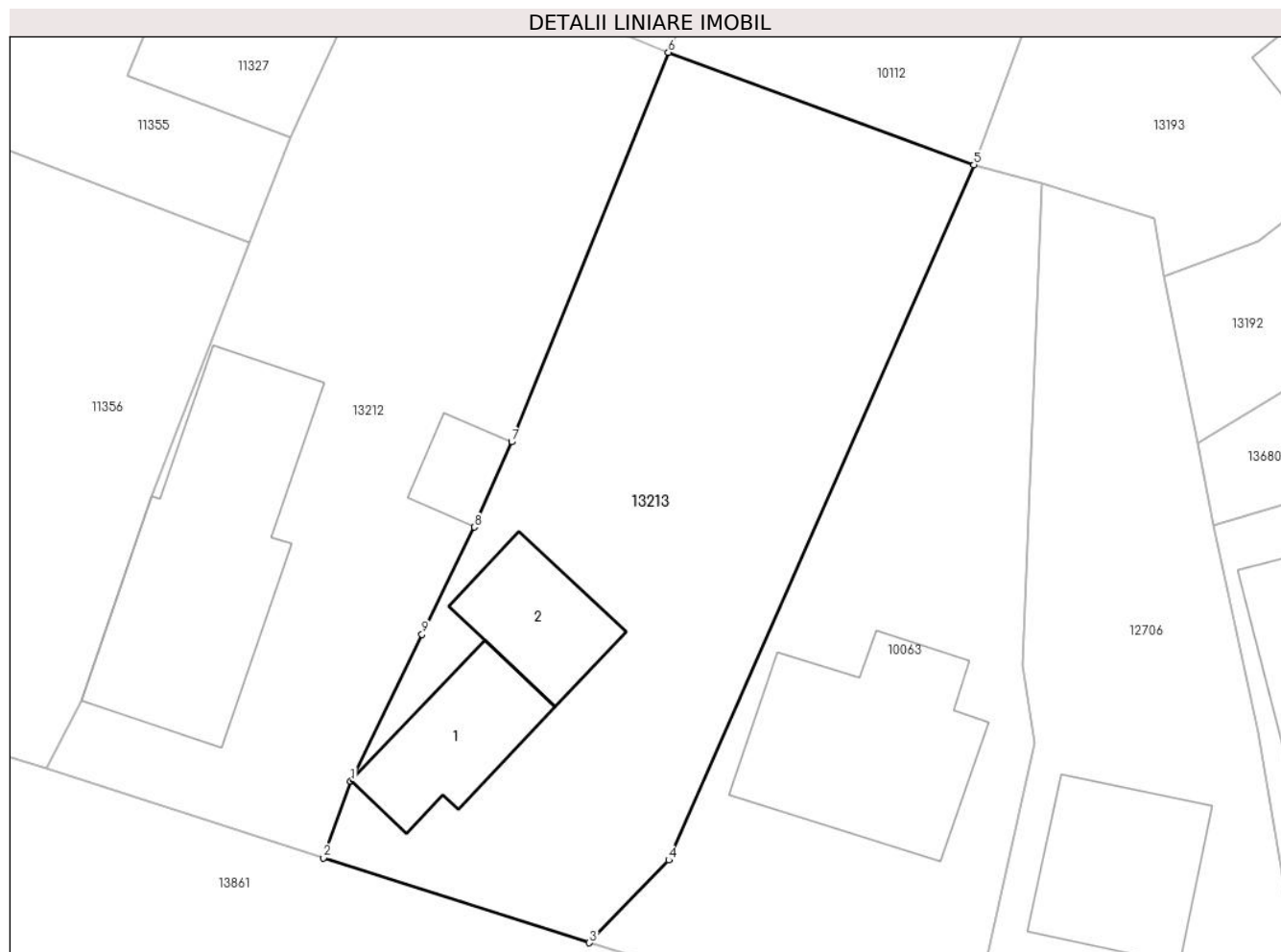
Inscrieri privind dezmembramintele dreptului de proprietate, drepturi reale de garanție și sarcini	Referințe
NU SUNT	

## Anexa Nr. 1 La Partea I

## Teren

Nr cadastral	Suprafața (mp)*	Observații / Referințe
	Din acte: 719 Masurata: 745	

\* Suprafața este determinată în planul de proiecție Stereo 70.



## Date referitoare la teren

Crt	Categorie folosință	Intra vilan	Suprafața (mp)	Tarla	Parcelă	Nr. topo	Observații / Referințe
1	curți constructii	DA	745	39	2289,2290	-	

## Date referitoare la construcții

Crt	Număr	Destinație construcție	Supraf. (mp)	Situație juridică	Observații / Referințe
A1.1		construcții de locuințe	48	Cu acte	Nr. niveluri:1; S. construita la sol:48 mp; S. construita desfasurata:48 mp; Construcție de locuit, regim inaltime P
A1.2		construcții anexa	41	Cu acte	Nr. niveluri:1; S. construita la sol:41 mp; S. construita desfasurata:41 mp; Construcție anexa, regim inaltime P

## Lungime Segmente

1) Valorile lungimilor segmentelor sunt obținute din proiecție în plan.

Punct început	X / Y	Punct sfârșit	X / Y	Lungime segment (** (m)
1	576.090,782 379.921,024	2	576.089,36 379.917,015	4.254
2	576.089,36 379.917,015	3	576.103,227 379.912,591	14.556

Punct început	X / Y	Punct sfârșit	X / Y	Lungime segment (** (m)
3	576.103,227 379.912,591	4	576.107,368 379.916,905	5.98
4	576.107,368 379.916,905	5	576.123,272 379.953,144	39.575
5	576.123,272 379.953,144	6	576.107,338 379.959,008	16.979
6	576.107,338 379.959,008	7	576.099,175 379.938,706	21.882
7	576.099,175 379.938,706	8	576.097,234 379.934,256	4.855
8	576.097,234 379.934,256	9	576.094,501 379.928,66	6.228
9	576.094,501 379.928,66	1	576.090,782 379.921,024	8.493

\*\* Lungimile segmentelor sunt determinate în planul de proiecție Stereo 70 și sunt rotunjite la 1 milimetru.

\*\*\* Distanța dintre puncte este formată din segmente cumulate ce sunt mai mici decât valoarea 1 milimetru.



**DATE DESPRE IMOBILUL NR. 13214**

Oficiul de Cadastru și Publicitate Imobiliară PRAHOVA  
Biroul de Cadastru și Publicitate Imobiliară Ploiești

**A. Partea I. Descrierea imobilului**

TEREN Intravilan

Adresa: Loc. Strejnicu, Str Liliacului, Nr. 22, Jud. Prahova

Nr. Crt	Nr cadastral Nr. topografic	Suprafața* (mp)	Observații / Referințe
A1		Din acte: 465 Masurata: 484	Sector cadastral:34 Teren imprejmuit;

**Construcții**

Crt	Nr cadastral Nr. topografic	Adresa	Observații / Referințe
A1.1		Loc. Strejnicu, Str Liliacului, Nr. 22, Jud. Prahova	Nr. niveluri:1; S. construita la sol:73 mp; S. construita desfasurata:73 mp; Constructie de locuit, regim inaltime P

**B. Partea II. Proprietari și acte**

Inscrieri privitoare la dreptul de proprietate și alte drepturi reale		Referințe
/		
Act Administrativ nr. 215307, din 09/09/2021 emis de CJSDPAT PRAHOVA;		
B1	Intabulare, drept de PROPRIETATE, dobandit prin Reconstituire, cota actuala 1/1, cota initiala 1/1 1) BELU DAN 2) BELU AURICA 3) CALITA OLIMBIA	A1
Act Administrativ nr. 19390, din 26/11/2024 emis de PRIMARIA COMUNEI TARGSORU VECHI;		
B2	Intabulare, drept de PROPRIETATE, dobandit prin Lege, cota actuala 1/1, cota initiala 1/1 1) BELU DAN 2) BELU AURICA 3) CALITA OLIMBIA	A1.1

**C. Partea III. SARCINI .**

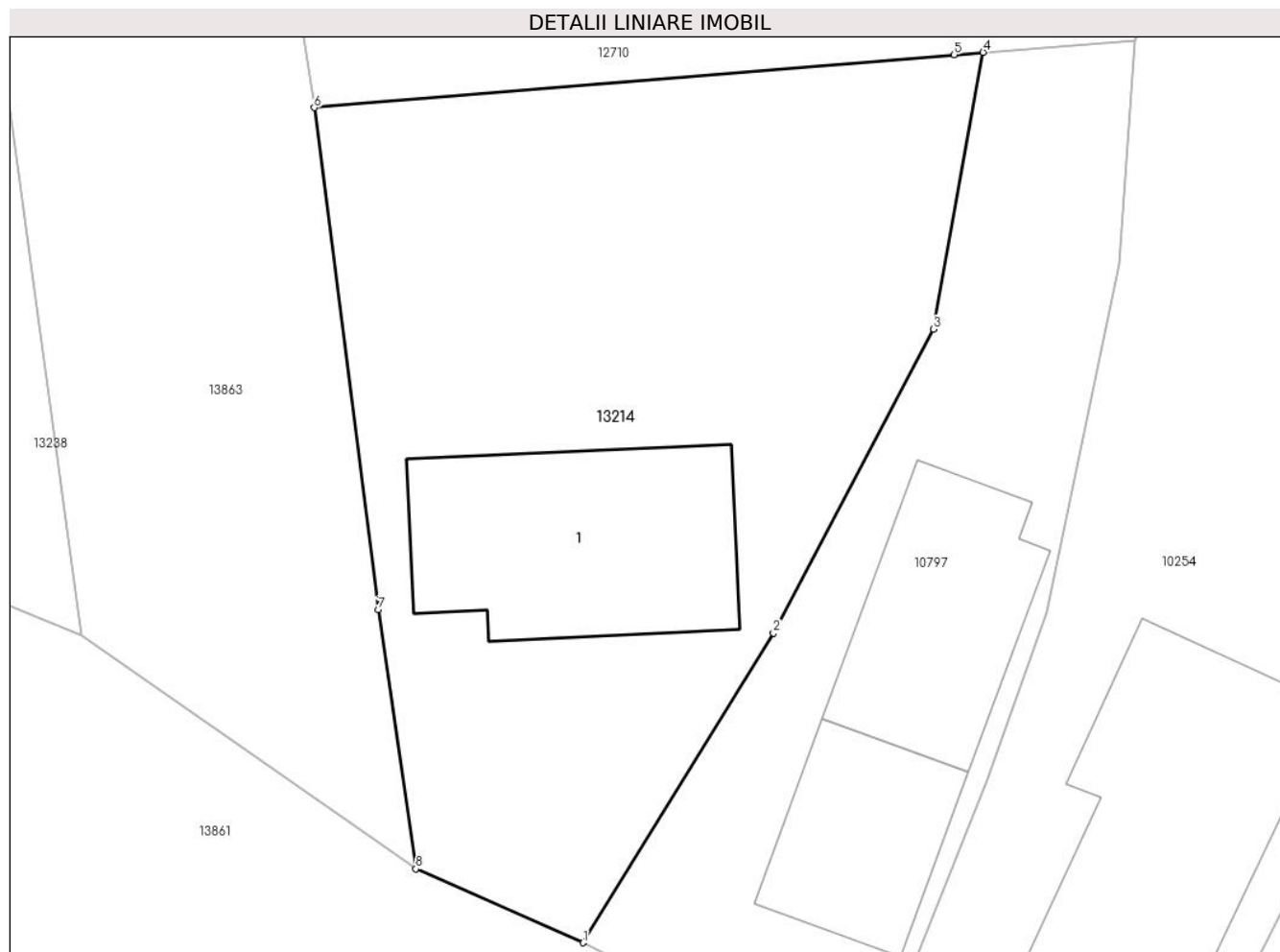
Inscrieri privind dezmembramintele dreptului de proprietate, drepturi reale de garanție și sarcini	Referințe
NU SUNT	

## Anexa Nr. 1 La Partea I

## Teren

Nr cadastral	Suprafața (mp)*	Observații / Referințe
	Din acte: 465 Masurata: 484	

\* Suprafața este determinată în planul de proiecție Stereo 70.



## Date referitoare la teren

Crt	Categorie folosință	Intra vilan	Suprafața (mp)	Tarla	Parcelă	Nr. topo	Observații / Referințe
1	curți constructii	DA	484	38	2192,2193	-	

## Date referitoare la construcții

Crt	Număr	Destinație construcție	Supraf. (mp)	Situație juridică	Observații / Referințe
A1.1		construcții de locuințe	73	Cu acte	Nr. niveluri:1; S. construita la sol:73 mp; S. construita desfasurata:73 mp; Construcție de locuit, regim inaltime P

## Lungime Segmente

1) Valorile lungimilor segmentelor sunt obținute din proiecție în plan.

Punct început	X / Y	Punct sfârșit	X / Y	Lungime segment (** (m)
1	575.851,339 380.002,055	2	575.858,082 380.013,038	12.888
2	575.858,082 380.013,038	3	575.863,748 380.023,805	12.167
3	575.863,748 380.023,805	4	575.865,52 380.033,62	9.974

Punct început	X / Y	Punct sfârșit	X / Y	Lungime segment (** (m)
4	575.865,52 380.033,62	5	575.864,49 380.033,54	1.033
5	575.864,49 380.033,54	6	575.841,802 380.031,662	22.766
6	575.841,802 380.031,662	7	575.844,078 380.013,86	17.947
7	575.844,078 380.013,86	8	575.845,41 380.004,674	9.282
8	575.845,41 380.004,674	1	575.851,339 380.002,055	6.482

\*\* Lungimile segmentelor sunt determinate în planul de proiecție Stereo 70 și sunt rotunjite la 1 milimetru.

\*\*\* Distanța dintre puncte este formată din segmente cumulate ce sunt mai mici decât valoarea 1 milimetru.





**DATE DESPRE IMOBILUL NR. 13215**

Oficiul de Cadastru și Publicitate Imobiliară PRAHOVA  
Biroul de Cadastru și Publicitate Imobiliară Ploiești

**A. Partea I. Descrierea imobilului**

TEREN Intravilan

Adresa: Loc. Strejnicu, Str Liliacului, Nr. 32, Jud. Prahova

Nr. Crt	Nr cadastral Nr. topografic	Suprafața* (mp)	Observații / Referințe
A1		Din acte: 495 Masurata: 500	Sector cadastral:34 Teren imprejmuit;

**Construcții**

Crt	Nr cadastral Nr. topografic	Adresa	Observații / Referințe
A1.1		Loc. Strejnicu, Str Liliacului, Nr. 32, Jud. Prahova	Nr. niveluri:1; S. construita la sol:144 mp; S. construita desfasurata:144 mp; Constructie de locuit, regim inaltime P

**B. Partea II. Proprietari și acte**

Inscrieri privitoare la dreptul de proprietate și alte drepturi reale		Referințe
/		
Act Administrativ nr. 240, din 21/01/2003 emis de CJSDPAT PRAHOVA;		
B1	Intabulare, drept de PROPRIETATE, dobandit prin Reconstituire, cota actuala 1/1, cota initiala 1/1 1) IONITA N STELIAN	A1
Act Administrativ nr. 19390, din 26/11/2024 emis de PRIMARIA COMUNEI TARGSORU VECHI;		
B2	Intabulare, drept de PROPRIETATE, dobandit prin Lege, cota actuala 1/1, cota initiala 1/1 1) IONITA N STELIAN	A1.1

**C. Partea III. SARCINI .**

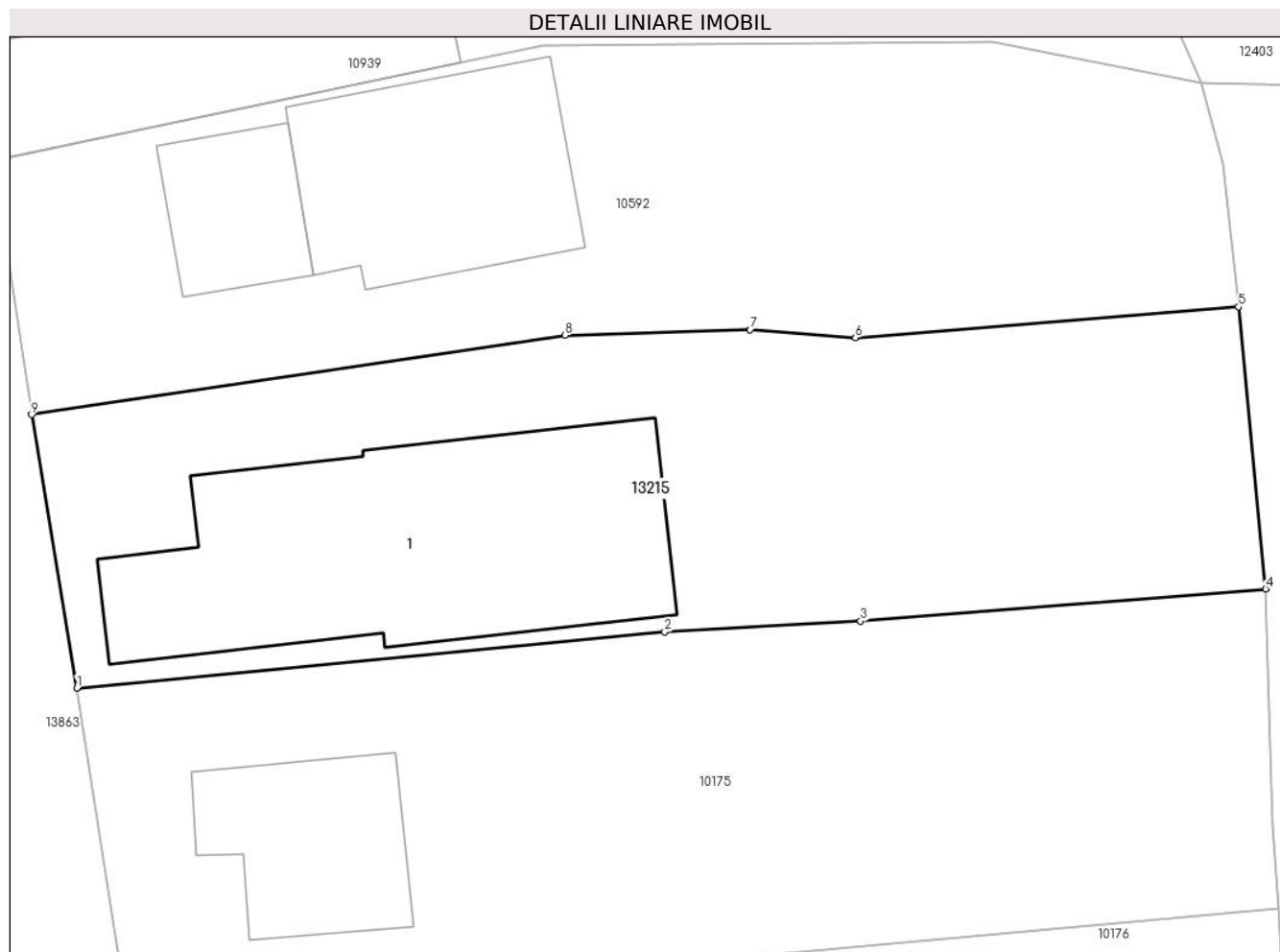
Inscrieri privind dezmembramintele dreptului de proprietate, drepturi reale de garanție și sarcini	Referințe
NU SUNT	

## Anexa Nr. 1 La Partea I

## Teren

Nr cadastral	Suprafața (mp)*	Observații / Referințe
	Din acte: 495 Masurata: 500	

\* Suprafața este determinată în planul de proiecție Stereo 70.



## Date referitoare la teren

Crt	Categorie folosință	Intra vilan	Suprafața (mp)	Tarla	Parcelă	Nr. topo	Observații / Referințe
1	curți constructii	DA	500	38	2203,2204	-	

## Date referitoare la construcții

Crt	Număr	Destinație construcție	Supraf. (mp)	Situație juridică	Observații / Referințe
A1.1		construcții de locuințe	144	Cu acte	Nr. niveluri:1; S. construita la sol:144 mp; S. construita desfasurata:144 mp; Construcție de locuit, regim inaltime P

## Lungime Segmente

1) Valorile lungimilor segmentelor sunt obținute din proiecție în plan.

Punct început	X / Y	Punct sfârșit	X / Y	Lungime segment (** (m)
1	575.834,461 380.083,23	2	575.856,735 380.085,365	22.376
2	575.856,735 380.085,365	3	575.864,158 380.085,767	7.434
3	575.864,158 380.085,767	4	575.879,508 380.086,989	15.399

Punct început	X / Y	Punct sfârșit	X / Y	Lungime segment (** (m)
4	575.879,508 380.086,989	5	575.878,477 380.097,671	10.732
5	575.878,477 380.097,671	6	575.863,966 380.096,504	14.558
6	575.863,966 380.096,504	7	575.859,974 380.096,806	4.003
7	575.859,974 380.096,806	8	575.852,961 380.096,598	7.016
8	575.852,961 380.096,598	9	575.832,753 380.093,589	20.431
9	575.832,753 380.093,589	1	575.834,461 380.083,23	10.499

\*\* Lungimile segmentelor sunt determinate în planul de proiecție Stereo 70 și sunt rotunjite la 1 milimetru.

\*\*\* Distanța dintre puncte este formată din segmente cumulate ce sunt mai mici decât valoarea 1 milimetru.



**DATE DESPRE IMOBILUL NR. 13216**

Oficiul de Cadastru și Publicitate Imobiliară PRAHOVA  
Biroul de Cadastru și Publicitate Imobiliară Ploiești

**A. Partea I. Descrierea imobilului**

TEREN Intravilan

Nr. CF vechi:131  
Nr. cadastral vechi:173

Adresa: Loc. Strejnicu, Str Liliacului, Nr. 42, Jud. Prahova

Nr. Crt	Nr cadastral Nr. topografic	Suprafața* (mp)	Observații / Referințe
A1	25731	Din acte: 594 Masurata: 490	Sector cadastral:34 Teren imprejmuit;

**Construcții**

Crt	Nr cadastral Nr. topografic	Adresa	Observații / Referințe
A1.1		Loc. Strejnicu, Str Liliacului, Nr. 42, Jud. Prahova	Nr. niveluri:1; S. construita la sol:120 mp; S. construita desfasurata:120 mp; Constructie de locuit, regim inaltime P
A1.2		Loc. Strejnicu, Str Liliacului, Nr. 42, Jud. Prahova	Nr. niveluri:1; S. construita la sol:43 mp; S. construita desfasurata:43 mp; Constructie anexa, regim inaltime P

**B. Partea II. Proprietari și acte**

Inscrieri privitoare la dreptul de proprietate și alte drepturi reale		Referințe
<b>4171 / 26/06/2001</b>		
Act Notarial nr. 1486/2001, din 26/06/2001 emis de BNP.TUĐOSE MARIA;		
B1	Intabulare, drept de PROPRIETATE cumparare ca bun comun, dobandit prin Conventie, cota actuala 1/1, cota initiala 1/1 1) SERBAN MARIAN 2) SERBAN STELIAN <i>OBSERVATII: (provenita din conversia CF 131)</i>	A1, A1.1, A1.2

**C. Partea III. SARCINI**

Inscrieri privind dezmembramintele dreptului de proprietate, drepturi reale de garanție și sarcini		Referințe
<b>4172 / 26/06/2001</b>		
Act Notarial nr. 1486/2001, din 26/06/2001 emis de BNP.TUĐOSE MARIA;		
C1	se noteaza dreptul de intretinere 1) OANCEA VASILE 2) OANCEA MARIA	A1, A1.1, A1.2
<b>4173 / 26/06/2001</b>		
Act Notarial nr. 1486/2001, din 26/06/2001 emis de BNP.TUĐOSE MARIA;		
C2	Intabulare, drept de UZUFRUCT viager 1) OANCEA VASILE 2) OANCEA MARIA <i>OBSERVATII: (provenita din conversia CF 131)</i>	A1, A1.1, A1.2

**Anexa Nr. 1 La Partea I****Teren**

Nr cadastral	Suprafața (mp)*	Observații / Referințe
25731	Din acte: 594 Masurata: 490	

\* Suprafața este determinată în planul de proiecție Stereo 70.

**Date referitoare la teren**

Crt	Categorie folosință	Intra vilan	Suprafața (mp)	Tarla	Parcelă	Nr. topo	Observații / Referințe
1	curți constructii	DA	490	38	2213	-	

**Date referitoare la construcții**

Crt	Număr	Destinație construcție	Supraf. (mp)	Situație juridică	Observații / Referințe
A1.1		construcții de locuințe	120	Cu acte	Nr. niveluri:1; S. construita la sol:120 mp; S. construita desfasurata:120 mp; Constructie de locuit, regim inaltime P
A1.2		construcții anexa	43	Cu acte	Nr. niveluri:1; S. construita la sol:43 mp; S. construita desfasurata:43 mp; Constructie anexa, regim inaltime P

**Lungime Segmente**

1) Valorile lungimilor segmentelor sunt obținute din proiecție în plan.

Punct început	X / Y	Punct sfârșit	X / Y	Lungime segment (** (m)
1	575.836,327 380.148,168	2	575.838,659 380.139,486	8.99
2	575.838,659 380.139,486	3	575.839,067 380.139,599	0.423

Punct început	X / Y	Punct sfârşit	X / Y	Lungime segment (** (m)
3	575.839,067 380.139,599	4	575.852,802 380.143,877	14.386
4	575.852,802 380.143,877	5	575.853,83 380.144,25	1.094
5	575.853,83 380.144,25	6	575.840,952 380.165,098	24.505
6	575.840,952 380.165,098	7	575.834,537 380.175,29	12.043
7	575.834,537 380.175,29	8	575.828,888 380.164,298	12.359
8	575.828,888 380.164,298	9	575.824,843 380.148,273	16.528
9	575.824,843 380.148,273	10	575.826,598 380.148,258	1.755
10	575.826,598 380.148,258	11	575.826,596 380.147,383	0.875
11	575.826,596 380.147,383	12	575.834,591 380.148,028	8.021
12	575.834,591 380.148,028	1	575.836,327 380.148,168	1.742

\*\* Lungimile segmentelor sunt determinate în planul de proiecție Stereo 70 și sunt rotunjite la 1 milimetru.

\*\*\* Distanța dintre puncte este formată din segmente cumulate ce sunt mai mici decât valoarea 1 milimetru.





**DATE DESPRE IMOBILUL NR. 13217**

Oficiul de Cadastru și Publicitate Imobiliară PRAHOVA  
Biroul de Cadastru și Publicitate Imobiliară Ploiești

**A. Partea I. Descrierea imobilului**

TEREN Intravilan

Adresa: Loc. Strejnicu, Str Iliești, Nr. 18, Jud. Prahova

Nr. Crt	Nr cadastral Nr. topografic	Suprafața* (mp)	Observații / Referințe
A1		394	Sector cadastral:34 Teren imprejmuit;

**B. Partea II. Proprietari și acte**

Inscrieri privitoare la dreptul de proprietate și alte drepturi reale		Referințe
/		
Act Normativ nr. 7, din 13/03/1996 emis de PARLAMENTUL ROMÂNIEI;		
B1	Inscrierea posesiei, drept de PROPRIETATE, dobandit prin Lege, cota actuala 1/1, cota initiala 1/1 1) NEIDENTIFICAT NEIDENTIFICAT	A1
B2	Se noteaza mentiunea proprietar neidentificat.	A1

**C. Partea III. SARCINI .**

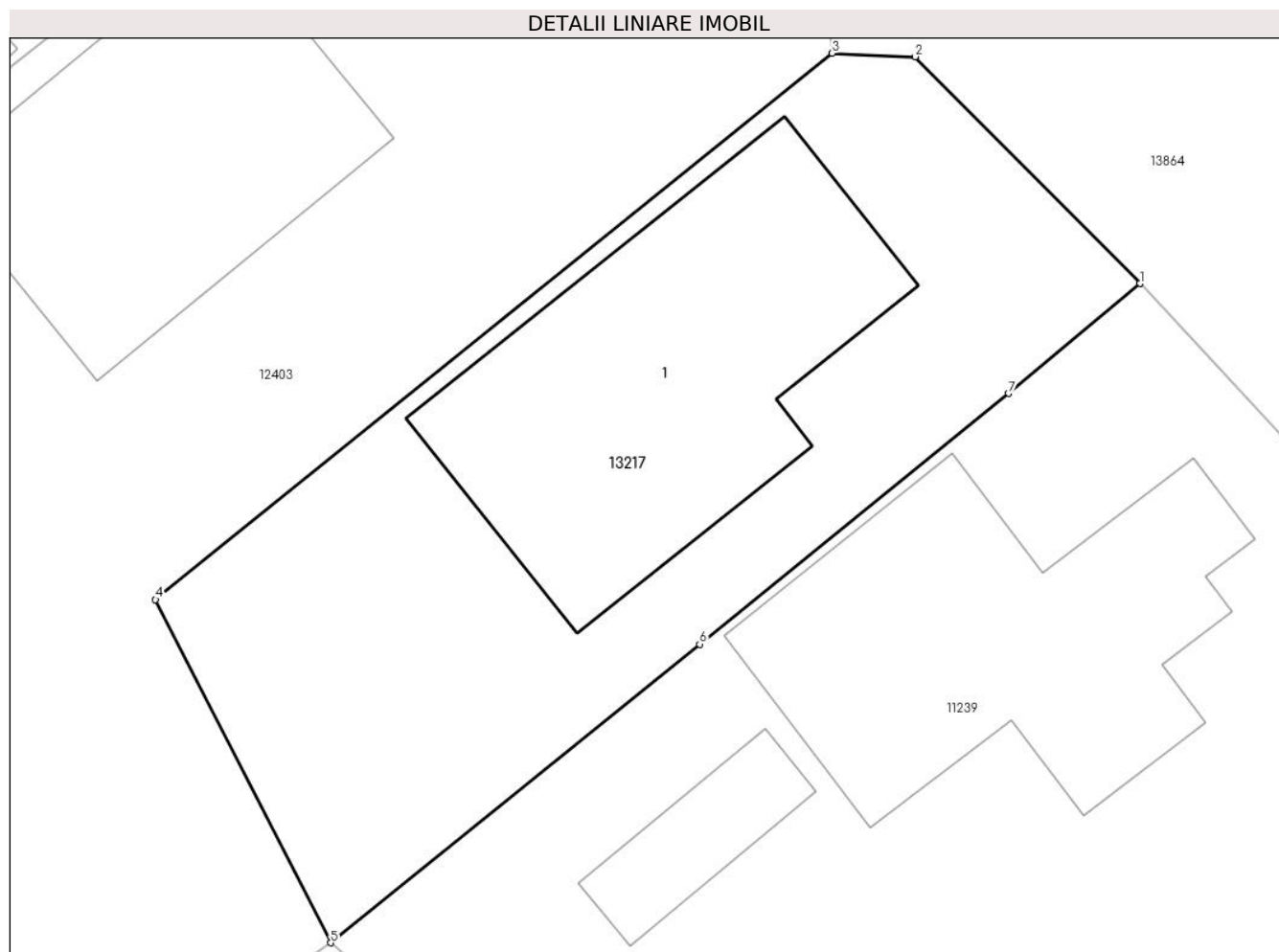
Inscrieri privind dezmembramintele dreptului de proprietate, drepturi reale de garanție și sarcini	Referințe
NU SUNT	

## Anexa Nr. 1 La Partea I

## Teren

Nr cadastral	Suprafața (mp)*	Observații / Referințe
	394	

\* Suprafața este determinată în planul de proiecție Stereo 70.



## Date referitoare la teren

Crt	Categorie folosință	Intra vilan	Suprafața (mp)	Tarla	Parcelă	Nr. topo	Observații / Referințe
1	curți constructii	DA	394	38	2234/1, 2235/1	-	

## Date referitoare la construcții

Crt	Număr	Destinație construcție	Supraf. (mp)	Situație juridică	Observații / Referințe
A1.1		construcții de locuințe	131	Fara acte	Nr. niveluri:1; S. construita la sol:131 mp; S. construita desfasurata:131 mp; Construcție de locuit, regim inaltime P

## Lungime Segmente

1) Valorile lungimilor segmentelor sunt obținute din proiecție în plan.

Punct început	X / Y	Punct sfârșit	X / Y	Lungime segment (** (m)
1	575.935,181 380.144,292	2	575.927,837 380.151,695	10.428
2	575.927,837 380.151,695	3	575.925,127 380.151,811	2.712
3	575.925,127 380.151,811	4	575.903,019 380.133,972	28.408

Punct început	X / Y	Punct sfârşit	X / Y	Lungime segment (** (m)
4	575.903,019 380.133,972	5	575.908,742 380.122,766	12.583
5	575.908,742 380.122,766	6	575.920,797 380.132,514	15.503
6	575.920,797 380.132,514	7	575.930,893 380.140,705	13.001
7	575.930,893 380.140,705	1	575.935,181 380.144,292	5.59

\*\* Lungimile segmentelor sunt determinate în planul de proiecţie Stereo 70 şi sunt rotunjite la 1 milimetru.

\*\*\* Distanţa dintre puncte este formată din segmente cumulate ce sunt mai mici decât valoarea 1 milimetru.



**DATE DESPRE IMOBILUL NR. 13218**

Oficiul de Cadastru și Publicitate Imobiliară PRAHOVA  
Biroul de Cadastru și Publicitate Imobiliară Ploiești

**A. Partea I. Descrierea imobilului**

TEREN Intravilan

Adresa: Loc. Strejnicu, Str Petuniei, Nr. 10, Jud. Prahova

Nr. Crt	Nr cadastral Nr. topografic	Suprafața* (mp)	Observații / Referințe
A1		719	Sector cadastral:34 Teren neimprejmuit;

**B. Partea II. Proprietari și acte**

Inscrieri privitoare la dreptul de proprietate și alte drepturi reale		Referințe
/		
Act Normativ nr. 7, din 13/03/1996 emis de PARLAMENTUL ROMÂNIEI;		
B1	Inscrierea posesiei, drept de PROPRIETATE, dobandit prin Lege, cota actuala 1/1, cota initiala 1/1 1) <b>NEIDENTIFICAT NEIDENTIFICAT</b>	A1
B2	Se noteaza mentiunea proprietar neidentificat.	A1

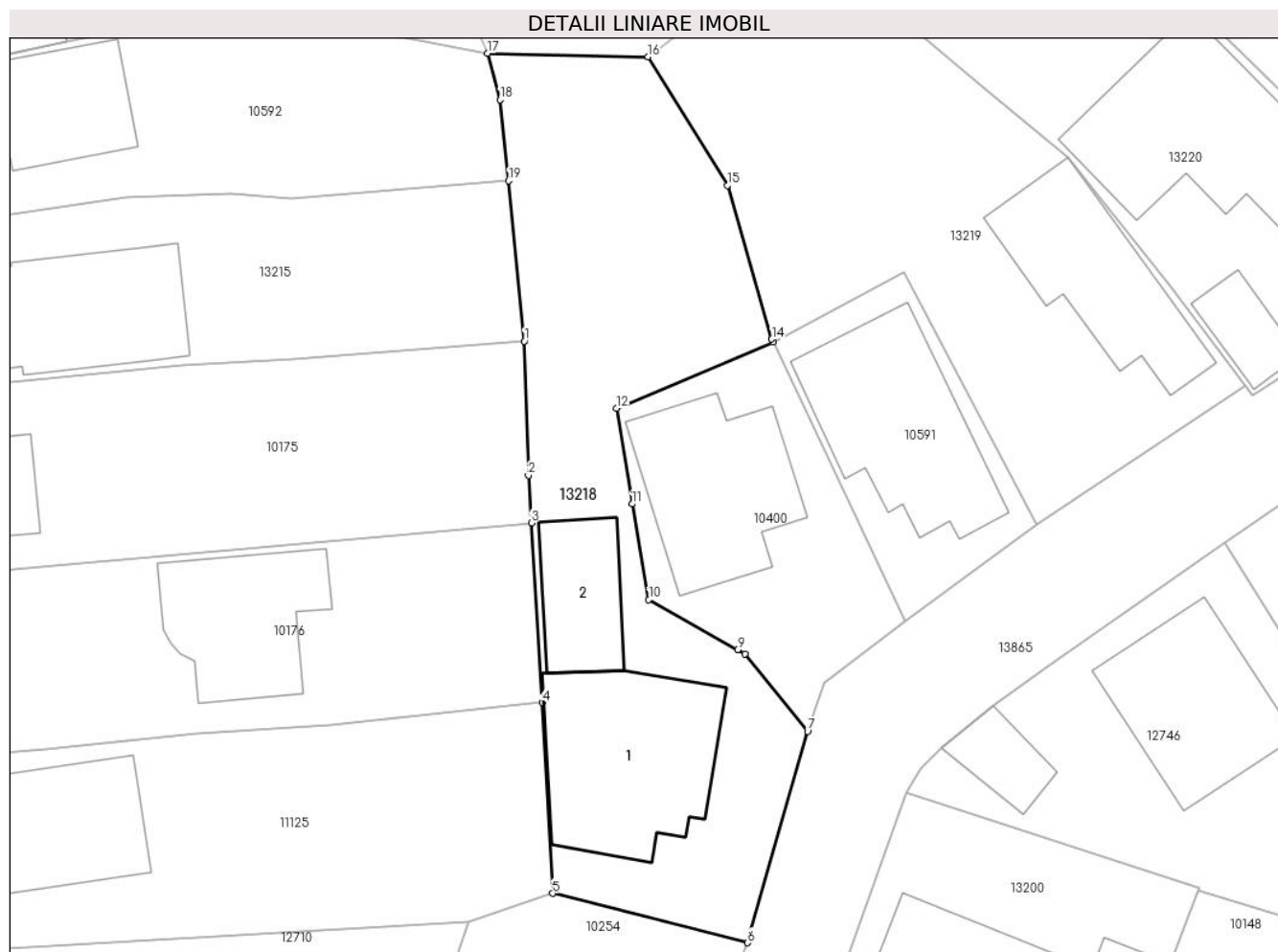
**C. Partea III. SARCINI .**

Inscrieri privind dezmembramintele dreptului de proprietate, drepturi reale de garanție și sarcini	Referințe
NU SUNT	

## Teren

Nr cadastral	Suprafața (mp)*	Observații / Referințe
	719	

\* Suprafața este determinată în planul de proiecție Stereo 70.



## Date referitoare la teren

Crt	Categorie folosință	Intra vilan	Suprafața (mp)	Tarla	Parcelă	Nr. topo	Observații / Referințe
1	curți constructii	DA	719	38	2224,2225,2226	-	

## Date referitoare la construcții

Crt	Număr	Destinație construcție	Supraf. (mp)	Situație juridică	Observații / Referințe
A1.1		construcții de locuințe	126	Fara acte	Nr. niveluri:1; S. construita la sol:126 mp; S. construita desfasurata:126 mp; Constructie de locuit, regim inaltime P
A1.2		construcții anexa	53	Fara acte	Nr. niveluri:1; S. construita la sol:53 mp; S. construita desfasurata:53 mp; Constructie anexa, regim inaltime P

## Lungime Segmente

1) Valorile lungimilor segmentelor sunt obținute din proiecție în plan.

Punct început	X / Y	Punct sfârșit	X / Y	Lungime segment (** (m))
1	575.879,508 380.086,989	2	575.879,783 380.078,038	8.955
2	575.879,783 380.078,038	3	575.879,978 380.074,882	3.162

Punct început	X / Y	Punct sfârşit	X / Y	Lungime segment (** (m)
3	575.879,978 380.074,882	4	575.880,718 380.062,905	12.0
4	575.880,718 380.062,905	5	575.881,41 380.050,195	12.729
5	575.881,41 380.050,195	6	575.894,412 380.046,896	13.414
6	575.894,412 380.046,896	7	575.898,404 380.060,979	14.638
7	575.898,404 380.060,979	8	575.894,222 380.066,153	6.653
8	575.894,222 380.066,153	9	575.893,733 380.066,429	0.562
9	575.893,733 380.066,429	10	575.887,815 380.069,763	6.793
10	575.887,815 380.069,763	11	575.886,702 380.076,14	6.473
11	575.886,702 380.076,14	12	575.885,679 380.082,518	6.46
12	575.885,679 380.082,518	13	575.896,126 380.086,927	11.339
13	575.896,126 380.086,927	14	575.896,02 380.087,118	0.218
14	575.896,02 380.087,118	15	575.893,054 380.097,374	10.676
15	575.893,054 380.097,374	16	575.887,769 380.105,932	10.058
16	575.887,769 380.105,932	17	575.877,074 380.106,173	10.698
17	575.877,074 380.106,173	18	575.877,89 380.103,066	3.212
18	575.877,89 380.103,066	19	575.878,477 380.097,671	5.427
19	575.878,477 380.097,671	1	575.879,508 380.086,989	10.732

\*\* Lungimile segmentelor sunt determinate în planul de proiecție Stereo 70 și sunt rotunjite la 1 milimetru.

\*\*\* Distanța dintre puncte este formată din segmente cumulate ce sunt mai mici decât valoarea 1 milimetru.





**DATE DESPRE IMOBILUL NR. 13219**

Oficiul de Cadastru și Publicitate Imobiliară PRAHOVA  
Biroul de Cadastru și Publicitate Imobiliară Ploiești

**A. Partea I. Descrierea imobilului**

TEREN Intravilan

Adresa: Loc. Strejnicu, Str Petuniei, Nr. 4, Jud. Prahova

Nr. Crt	Nr cadastral Nr. topografic	Suprafața* (mp)	Observații / Referințe
A1		Din acte: 698 Masurata: 671	Sector cadastral:34 Teren imprejmuit;

**Construcții**

Crt	Nr cadastral Nr. topografic	Adresa	Observații / Referințe
A1.1		Loc. Strejnicu, Str Petuniei, Nr. 4, Jud. Prahova	Nr. niveluri:1; S. construita la sol:98 mp; S. construita desfasurata:98 mp; Constructie de locuit, regim inaltime P

**B. Partea II. Proprietari și acte**

Inscrieri privitoare la dreptul de proprietate și alte drepturi reale		Referințe
/		
Act Administrativ nr. 282, din 23/04/2003 emis de CJSDPAT PRAHOVA;		
B1	Intabulare, drept de PROPRIETATE, dobandit prin Reconstituire, cota actuala 1/1, cota initiala 1/1 1) GHITA GH STELIANA	A1
Act Administrativ nr. 19390, din 26/11/2024 emis de PRIMARIA COMUNEI TARGSORU VECHI;		
B2	Intabulare, drept de PROPRIETATE, dobandit prin Lege, cota actuala 1/1, cota initiala 1/1 1) GHITA GH STELIANA	A1.1

**C. Partea III. SARCINI .**

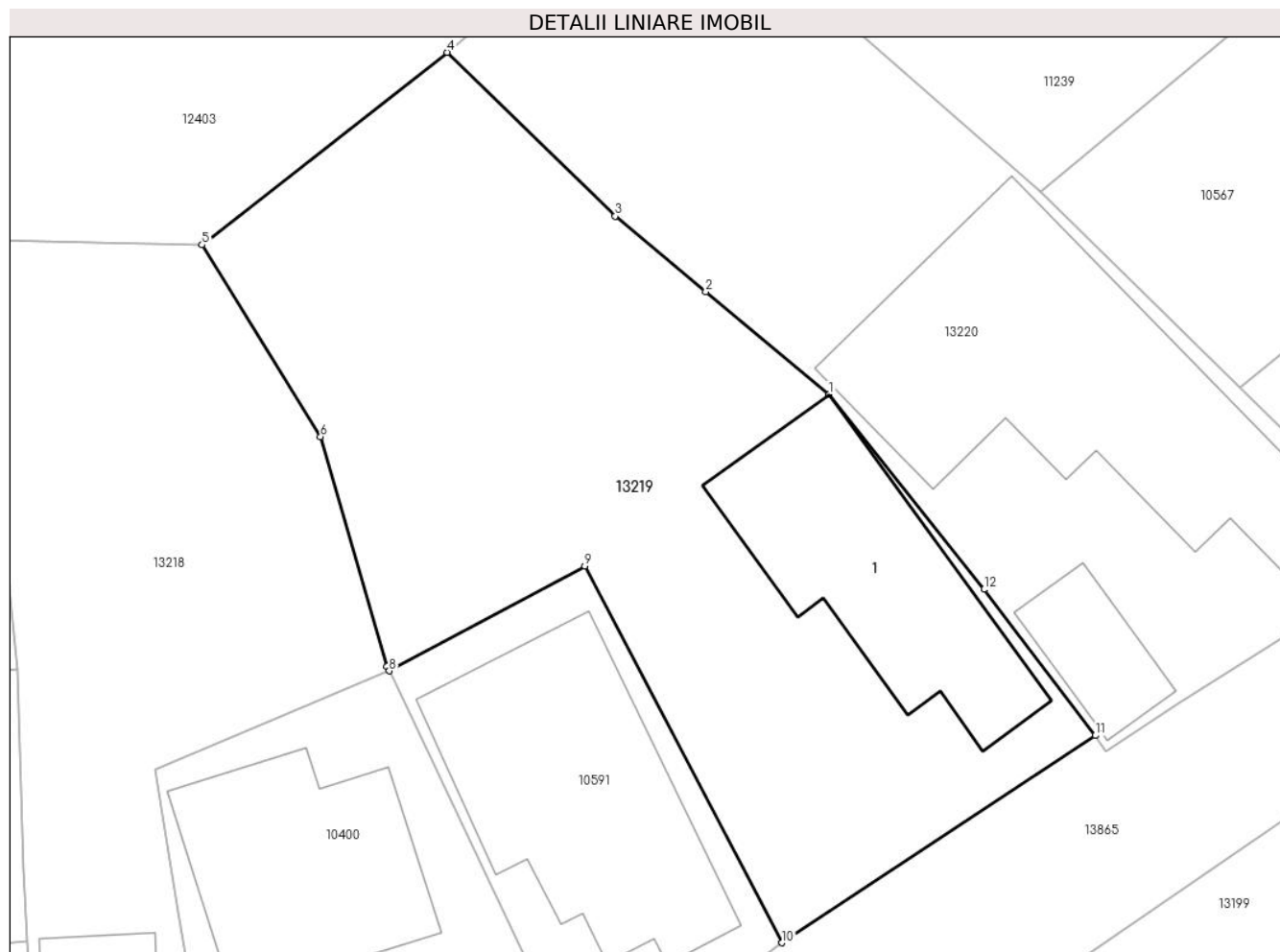
Inscrieri privind dezmembramintele dreptului de proprietate, drepturi reale de garanție și sarcini	Referințe
NU SUNT	

## Anexa Nr. 1 La Partea I

## Teren

Nr cadastral	Suprafața (mp)*	Observații / Referințe
	Din acte: 698 Masurata: 671	

\* Suprafața este determinată în planul de proiecție Stereo 70.



## Date referitoare la teren

Crt	Categorie folosință	Intra vilan	Suprafața (mp)	Tarla	Parcelă	Nr. topo	Observații / Referințe
1	curți constructii	DA	368	38	2230,2231	-	
2	vie	DA	303	38	2230,2231	-	

## Date referitoare la construcții

Crt	Număr	Destinație construcție	Supraf. (mp)	Situație juridică	Observații / Referințe
A1.1		construcții de locuințe	98	Cu acte	Nr. niveluri:1; S. construita la sol:98 mp; S. construita desfasurata:98 mp; Construcție de locuit, regim inaltime P

## Lungime Segmente

1) Valorile lungimilor segmentelor sunt obținute din proiecție în plan.

Punct început	X / Y	Punct sfârșit	X / Y	Lungime segment (** (m)
1	575.915,744 380.099,26	2	575.910,245 380.103,842	7.158
2	575.910,245 380.103,842	3	575.906,206 380.107,208	5.258

Punct început	X / Y	Punct sfârșit	X / Y	Lungime segment (** (m)
3	575.906,206 380.107,208	4	575.898,709 380.114,522	10.474
4	575.898,709 380.114,522	5	575.887,769 380.105,932	13.909
5	575.887,769 380.105,932	6	575.893,054 380.097,374	10.058
6	575.893,054 380.097,374	7	575.896,02 380.087,118	10.676
7	575.896,02 380.087,118	8	575.896,126 380.086,927	0.218
8	575.896,126 380.086,927	9	575.904,848 380.091,611	9.9
9	575.904,848 380.091,611	10	575.913,651 380.074,796	18.98
10	575.913,651 380.074,796	11	575.927,625 380.084,044	16.757
11	575.927,625 380.084,044	12	575.922,656 380.090,563	8.197
12	575.922,656 380.090,563	1	575.915,744 380.099,26	11.109

\*\* Lungimile segmentelor sunt determinate în planul de proiecție Stereo 70 și sunt rotunjite la 1 milimetru.

\*\*\* Distanța dintre puncte este formată din segmente cumulate ce sunt mai mici decât valoarea 1 milimetru.



**DATE DESPRE IMOBILUL NR. 13220**

Oficiul de Cadastru și Publicitate Imobiliară PRAHOVA  
Biroul de Cadastru și Publicitate Imobiliară Ploiești

**A. Partea I. Descrierea imobilului**

TEREN Intravilan

Nr. CF vechi:81

Nr. cadastral vechi:144

Adresa: Loc. Strejnicu, Str Petuniei, Nr. 2, Jud. Prahova

Nr. Crt	Nr cadastral Nr. topografic	Suprafața* (mp)	Observații / Referințe
A1	26126	Din acte: 613 Masurata: 608	Sector cadastral:34 Teren imprejmuit;

**Construcții**

Crt	Nr cadastral Nr. topografic	Adresa	Observații / Referințe
A1.4		Loc. Strejnicu, Str Petuniei, Nr. 2, Jud. Prahova	Nr. niveluri:2; S. construita la sol:171 mp; S. construita desfasurata:342 mp; Constructie anexa, regim inaltime P+1
A1.5		Loc. Strejnicu, Str Petuniei, Nr. 2, Jud. Prahova	Nr. niveluri:1; S. construita la sol:27 mp; S. construita desfasurata:27 mp; Constructie anexa, regim inaltime P

**B. Partea II. Proprietari și acte**

Inscrieri privitoare la dreptul de proprietate și alte drepturi reale		Referințe
<b>8549 / 28/12/2000</b>		
Act Notarial nr. 8866/2000, din 28/12/2000 emis de BNP.POPESCU VIORICA;		
B1	Intabulare, drept de PROPRIETATEcumparare ca bun comun, dobandit prin Conventie, cota actuala 1/4, cota initiala 1/4 1) GHITA DEDU 2) GHITA CRISTINA, (soti) <i>OBSERVATII: (provenita din conversia CF 81)</i>	A1
/		
Act Administrativ nr. 19390, din 26/11/2024 emis de PRIMARIA COMUNEI TARGSORU VECHI;		
B3	Intabulare, drept de PROPRIETATE, dobandit prin Lege, cota actuala 1/1, cota initiala 1/1 1) GHITA DEDU 2) GHITA CRISTINA, (soti)	A1.4, A1.5

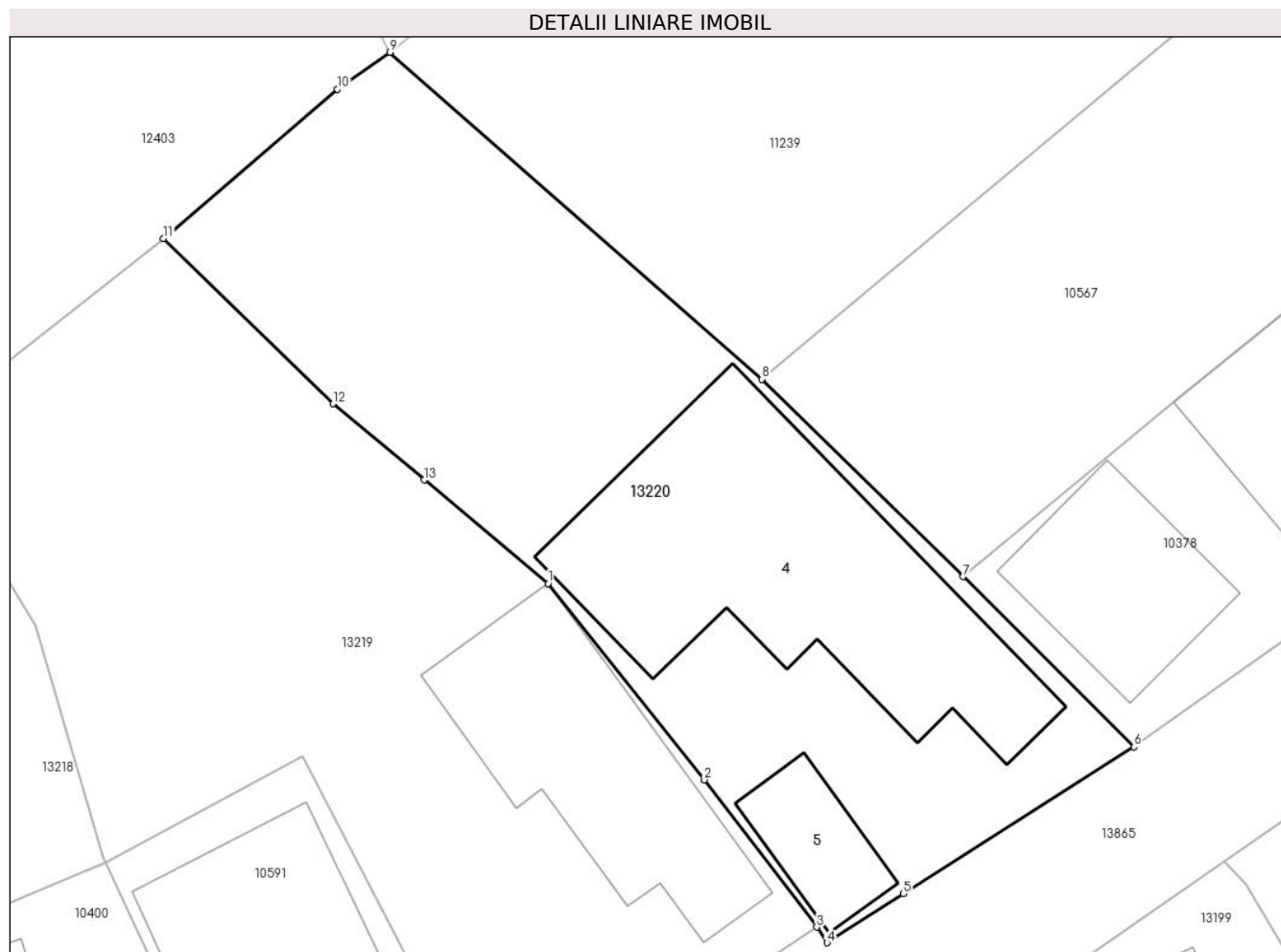
**C. Partea III. SARCINI**

Inscrieri privind dezmembramintele dreptului de proprietate, drepturi reale de garanție și sarcini		Referințe
<b>8549 / 28/12/2000</b>		
Act Notarial nr. 8866/2000, din 28/12/2000 emis de BNP.POPESCU VIORICA;		
C1	Intabulare, drept de HABITATIEviagera 1) GHITA ELENA	A1.4, A1.5

**Anexa Nr. 1 La Partea I****Teren**

Nr cadastral	Suprafața (mp)*	Observații / Referințe
26126	Din acte: 613 Masurata: 608	

\* Suprafața este determinată în planul de proiecție Stereo 70.

**Date referitoare la teren**

Crt	Categorie folosință	Intra vilan	Suprafața (mp)	Tarla	Parcelă	Nr. topo	Observații / Referințe
1	curți constructii	DA	608	38	2232, 2233	-	

**Date referitoare la construcții**

Crt	Număr	Destinație construcție	Supraf. (mp)	Situație juridică	Observații / Referințe
A1.4		construcții anexa	171	Cu acte	Nr. niveluri:2; S. construita la sol:171 mp; S. construita desfasurata:342 mp; Constructie anexa, regim inaltime P+1
A1.5		construcții anexa	27	Cu acte	Nr. niveluri:1; S. construita la sol:27 mp; S. construita desfasurata:27 mp; Constructie anexa, regim inaltime P

**Lungime Segmente**

1) Valorile lungimilor segmentelor sunt obținute din proiecție în plan.

Punct început	X / Y	Punct sfârșit	X / Y	Lungime segment (** (m)
1	575.915,744 380.099,26	2	575.922,656 380.090,563	11.109
2	575.922,656 380.090,563	3	575.927,625 380.084,044	8.197

Punct început	X / Y	Punct sfârșit	X / Y	Lungime segment (** (m)
3	575.927,625 380.084,044	4	575.928,083 380.083,352	0.83
4	575.928,083 380.083,352	5	575.931,46 380.085,525	4.016
5	575.931,46 380.085,525	6	575.941,67 380.092,02	12.101
6	575.941,67 380.092,02	7	575.934,099 380.099,559	10.684
7	575.934,099 380.099,559	8	575.925,2 380.108,3	12.474
8	575.925,2 380.108,3	9	575.908,742 380.122,766	21.912
9	575.908,742 380.122,766	10	575.906,399 380.121,142	2.851
10	575.906,399 380.121,142	11	575.898,709 380.114,522	10.147
11	575.898,709 380.114,522	12	575.906,206 380.107,208	10.474
12	575.906,206 380.107,208	13	575.910,245 380.103,842	5.258
13	575.910,245 380.103,842	1	575.915,744 380.099,26	7.158

\*\* Lungimile segmentelor sunt determinate în planul de proiecție Stereo 70 și sunt rotunjite la 1 milimetru.

\*\*\* Distanța dintre puncte este formată din segmente cumulate ce sunt mai mici decât valoarea 1 milimetru.





**DATE DESPRE IMOBILUL NR. 13221**

Oficiul de Cadastru și Publicitate Imobiliară PRAHOVA  
Biroul de Cadastru și Publicitate Imobiliară Ploiești

**A. Partea I. Descrierea imobilului**

TEREN Intravilan

Adresa: Loc. Strejnicu, Drumul Principală, Nr. 153, Jud. Prahova

Nr. Crt	Nr cadastral Nr. topografic	Suprafața* (mp)	Observații / Referințe
A1		Din acte: 624 Masurata: 634	Sector cadastral:34 Teren imprejmuit;

**Construcții**

Crt	Nr cadastral Nr. topografic	Adresa	Observații / Referințe
A1.1		Loc. Strejnicu, Drumul Principală, Nr. 153, Jud. Prahova	Nr. niveluri:1; S. construita la sol:141 mp; S. construita desfasurata:141 mp; Constructie de locuit, regim inaltime P
A1.2		Loc. Strejnicu, Drumul Principală, Nr. 153, Jud. Prahova	Nr. niveluri:1; S. construita la sol:19 mp; S. construita desfasurata:19 mp; Constructie anexa, regim inaltime P

**B. Partea II. Proprietari și acte**

Inscrieri privitoare la dreptul de proprietate și alte drepturi reale		Referințe
/		
Act Administrativ nr. 76501, din 22/11/2002 emis de CJSDPAT PRAHOVA;		
B1	Intabulare, drept de PROPRIETATE, dobandit prin Reconstituire, cota actuala 1/1, cota initiala 1/1 1) RADU PETRE 2) UNGUREANU MARIA	A1
Act Administrativ nr. 19390, din 26/11/2024 emis de PRIMARIA COMUNEI TARGSORU VECHI;		
B2	Intabulare, drept de PROPRIETATE, dobandit prin Lege, cota actuala 1/1, cota initiala 1/1 1) RADU PETRE 2) UNGUREANU MARIA	A1.1, A1.2

**C. Partea III. SARCINI .**

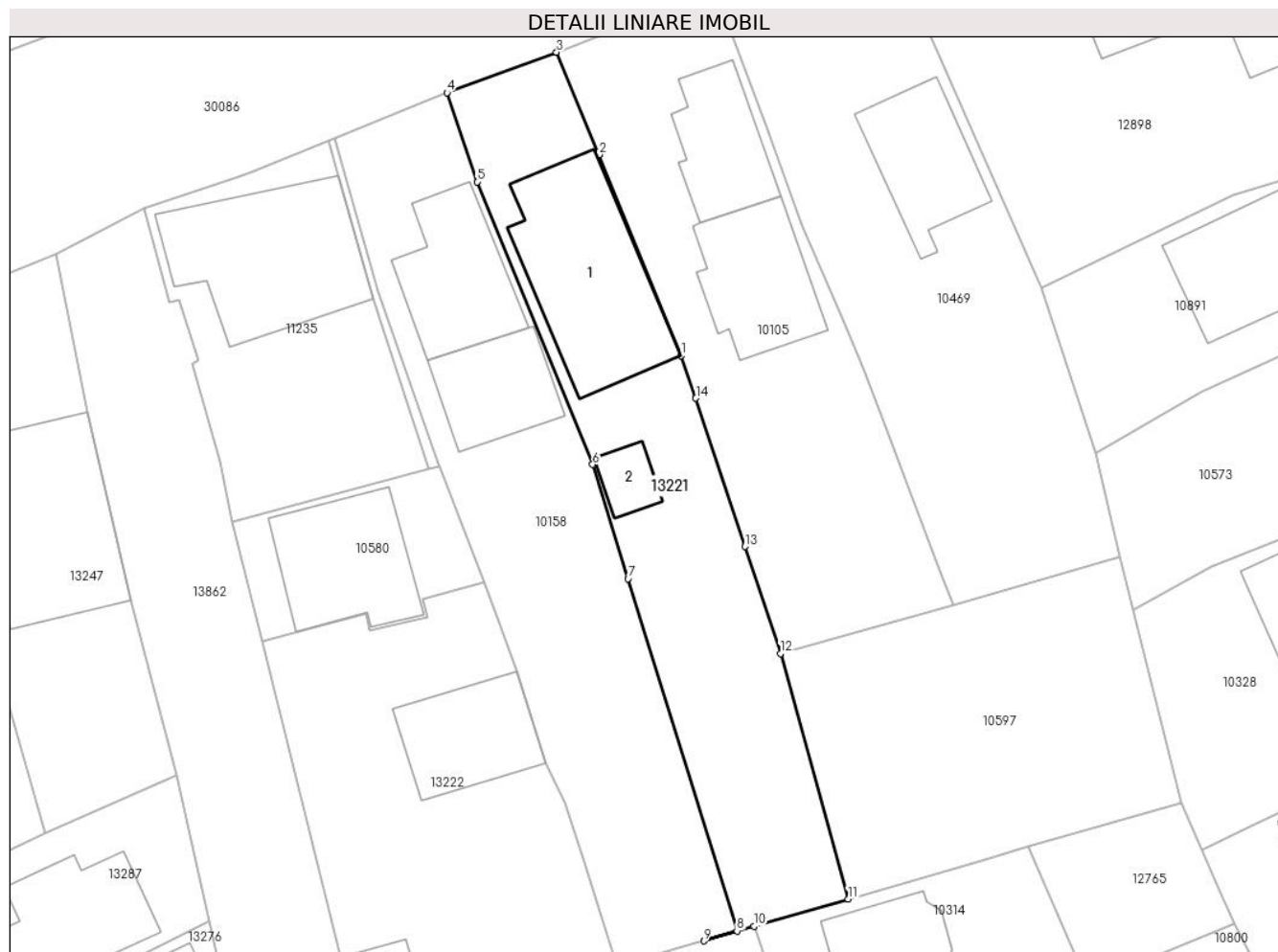
Inscrieri privind dezmembramintele dreptului de proprietate, drepturi reale de garanție și sarcini	Referințe
NU SUNT	

## Anexa Nr. 1 La Partea I

## Teren

Nr cadastral	Suprafața (mp)*	Observații / Referințe
	Din acte: 624 Masurata: 634	

\* Suprafața este determinată în planul de proiecție Stereo 70.



## Date referitoare la teren

Crt	Categorie folosință	Intra vilan	Suprafața (mp)	Tarla	Parcelă	Nr. topo	Observații / Referințe
1	curți constructii	DA	374	30	1490,1491,1 492	-	
2	arabil	DA	260	30	1490,1491,1 492	-	

## Date referitoare la construcții

Crt	Număr	Destinație construcție	Supraf. (mp)	Situație juridică	Observații / Referințe
A1.1		construcții de locuințe	141	Cu acte	Nr. niveluri:1; S. construita la sol:141 mp; S. construita desfasurata:141 mp; Constructie de locuit, regim inaltime P
A1.2		construcții anexa	19	Cu acte	Nr. niveluri:1; S. construita la sol:19 mp; S. construita desfasurata:19 mp; Constructie anexa, regim inaltime P

## Lungime Segmente

1) Valorile lungimilor segmentelor sunt obținute din proiecție în plan.

Punct început	X / Y	Punct sfârșit	X / Y	Lungime segment (** (m)
1	575.756,539 380.229,992	2	575.750,226 380.245,378	16.631

Punct început	X / Y	Punct sfârșit	X / Y	Lungime segment (** (m)
2	575.750,226 380.245,378	3	575.746,979 380.253,221	8.489
3	575.746,979 380.253,221	4	575.738,596 380.250,127	8.936
4	575.738,596 380.250,127	5	575.740,898 380.243,296	7.208
5	575.740,898 380.243,296	6	575.749,746 380.221,644	23.39
6	575.749,746 380.221,644	7	575.752,453 380.212,891	9.162
7	575.752,453 380.212,891	8	575.760,793 380.185,924	28.227
8	575.760,793 380.185,924	9	575.758,255 380.185,158	2.651
9	575.758,255 380.185,158	10	575.762,088 380.186,269	3.991
10	575.762,088 380.186,269	11	575.769,316 380.188,365	7.526
11	575.769,316 380.188,365	12	575.764,118 380.207,166	19.506
12	575.764,118 380.207,166	13	575.761,406 380.215,358	8.629
13	575.761,406 380.215,358	14	575.757,643 380.226,725	11.974
14	575.757,643 380.226,725	1	575.756,539 380.229,992	3.448

\*\* Lungimile segmentelor sunt determinate în planul de proiecție Stereo 70 și sunt rotunjite la 1 milimetru.

\*\*\* Distanța dintre puncte este formată din segmente cumulate ce sunt mai mici decât valoarea 1 milimetru.



**DATE DESPRE IMOBILUL NR. 13222**

Oficiul de Cadastru și Publicitate Imobiliară PRAHOVA  
Biroul de Cadastru și Publicitate Imobiliară Ploiești

**A. Partea I. Descrierea imobilului**

TEREN Intravilan

Adresa: Loc. Strejnicu, Str Crinului, Nr. 3, Jud. Prahova

Nr. Crt	Nr cadastral Nr. topografic	Suprafața* (mp)	Observații / Referințe
A1		Din acte: 553 Masurata: 590	Sector cadastral:34 Teren imprejmuit;

**Construcții**

Crt	Nr cadastral Nr. topografic	Adresa	Observații / Referințe
A1.1		Loc. Strejnicu, Str Crinului, Nr. 3, Jud. Prahova	Nr. niveluri:2; S. construita la sol:73 mp; S. construita desfasurata:146 mp; Constructie de locuit, regim inaltime P+1
A1.2		Loc. Strejnicu, Str Crinului, Nr. 3, Jud. Prahova	Nr. niveluri:1; S. construita la sol:34 mp; S. construita desfasurata:34 mp; Constructie anexa, regim inaltime P

**B. Partea II. Proprietari și acte**

Inscrieri privitoare la dreptul de proprietate și alte drepturi reale		Referințe
/		
Act Administrativ nr. 40801, din 17/06/1997 emis de CJSDPAT PRAHOVA;		
B1	Intabulare, drept de PROPRIETATE, dobandit prin Constituire, cota actuala 1/1, cota initiala 1/1 1) ANDREI ION	A1
Act Administrativ nr. 19390, din 26/11/2024 emis de PRIMARIA COMUNEI TARGSORU VECHI;		
B2	Intabulare, drept de PROPRIETATE, dobandit prin Lege, cota actuala 1/1, cota initiala 1/1 1) ANDREI ION	A1.1, A1.2

**C. Partea III. SARCINI .**

Inscrieri privind dezmembramintele dreptului de proprietate, drepturi reale de garanție și sarcini	Referințe
NU SUNT	

## Anexa Nr. 1 La Partea I

## Teren

Nr cadastral	Suprafața (mp)*	Observații / Referințe
	Din acte: 553 Masurata: 590	

\* Suprafața este determinată în planul de proiecție Stereo 70.



## Date referitoare la teren

Crt	Categorie folosință	Intra vilan	Suprafața (mp)	Tarla	Parcelă	Nr. topo	Observații / Referințe
1	curți constructii	DA	590	30	1495,1496	-	

## Date referitoare la construcții

Crt	Număr	Destinație construcție	Supraf. (mp)	Situație juridică	Observații / Referințe
A1.1		construcții de locuințe	73	Cu acte	Nr. niveluri:2; S. construita la sol:73 mp; S. construita desfasurata:146 mp; Constructie de locuit, regim inaltime P+1
A1.2		construcții anexa	34	Cu acte	Nr. niveluri:1; S. construita la sol:34 mp; S. construita desfasurata:34 mp; Constructie anexa, regim inaltime P

## Lungime Segmente

1) Valorile lungimilor segmentelor sunt obținute din proiecție în plan.

Punct început	X / Y	Punct sfârșit	X / Y	Lungime segment (** (m)
1	575.746,109 380.198,788	2	575.743,97 380.205,801	7.332
2	575.743,97 380.205,801	3	575.743,955 380.205,84	0.042

Punct început	X / Y	Punct sfârșit	X / Y	Lungime segment (** (m)
3	575.743,955 380.205,84	4	575.742,343 380.210,105	4.559
4	575.742,343 380.210,105	5	575.741,405 380.212,588	2.654
5	575.741,405 380.212,588	6	575.736,758 380.211,36	4.807
6	575.736,758 380.211,36	7	575.737,122 380.209,971	1.436
7	575.737,122 380.209,971	8	575.732,674 380.208,901	4.575
8	575.732,674 380.208,901	9	575.732,345 380.210,194	1.334
9	575.732,345 380.210,194	10	575.724,437 380.208,105	8.179
10	575.724,437 380.208,105	11	575.730,428 380.183,888	24.947
11	575.730,428 380.183,888	12	575.732,167 380.177,651	6.475
12	575.732,167 380.177,651	13	575.732,284 380.177,626	0.12
13	575.732,284 380.177,626	14	575.751,641 380.183,239	20.154
14	575.751,641 380.183,239	15	575.749,077 380.191,194	8.358
15	575.749,077 380.191,194	16	575.747,675 380.195,704	4.723
16	575.747,675 380.195,704	1	575.746,109 380.198,788	3.459

\*\* Lungimile segmentelor sunt determinate în planul de proiecție Stereo 70 și sunt rotunjite la 1 milimetru.

\*\*\* Distanța dintre puncte este formată din segmente cumulate ce sunt mai mici decât valoarea 1 milimetru.





**DATE DESPRE IMOBILUL NR. 13234**

Oficiul de Cadastru și Publicitate Imobiliară PRAHOVA  
Biroul de Cadastru și Publicitate Imobiliară Ploiești

**A. Partea I. Descrierea imobilului**

TEREN Intravilan

Nr. CF vechi:1075

Nr. cadastral vechi:1531

Adresa: Loc. Strejnicu, Str Crinului, Nr. 9, Jud. Prahova

Nr. Crt	Nr cadastral Nr. topografic	Suprafața* (mp)	Observații / Referințe
A1	25217	412	Sector cadastral:34 Teren imprejmuit;

**Construcții**

Crt	Nr cadastral Nr. topografic	Adresa	Observații / Referințe
A1.3		Loc. Strejnicu, Str Crinului, Nr. 9, Jud. Prahova	Nr. niveluri:1; S. construita la sol:98 mp; S. construita desfasurata:98 mp; Constructie de locuit, regim inaltime P

**B. Partea II. Proprietari și acte**

Inscrieri privitoare la dreptul de proprietate și alte drepturi reale		Referințe
<b>6810 / 17/03/2006</b>		
Act Notarial nr. 380, din 16/03/2006 emis de BNP.BARBU FLOAREA;		
B1	Intabulare, drept de PROPRIETATEcumparare ca bun comun, dobandit prin Conventie, cota actuala 1/1, cota initiala 1/1 1) NEACSU NICOLETA 2) NEACSU CONSTANTIN <i>OBSERVATII: (provenita din conversia CF 1075)</i>	A1
/		
Act Administrativ nr. 19390, din 26/11/2024 emis de PRIMARIA COMUNEI TARGSORU VECHI;		
B2	Intabulare, drept de PROPRIETATE, dobandit prin Lege, cota actuala 1/1, cota initiala 1/1 1) NEACSU NICOLETA 2) NEACSU CONSTANTIN	A1.3

**C. Partea III. SARCINI .**

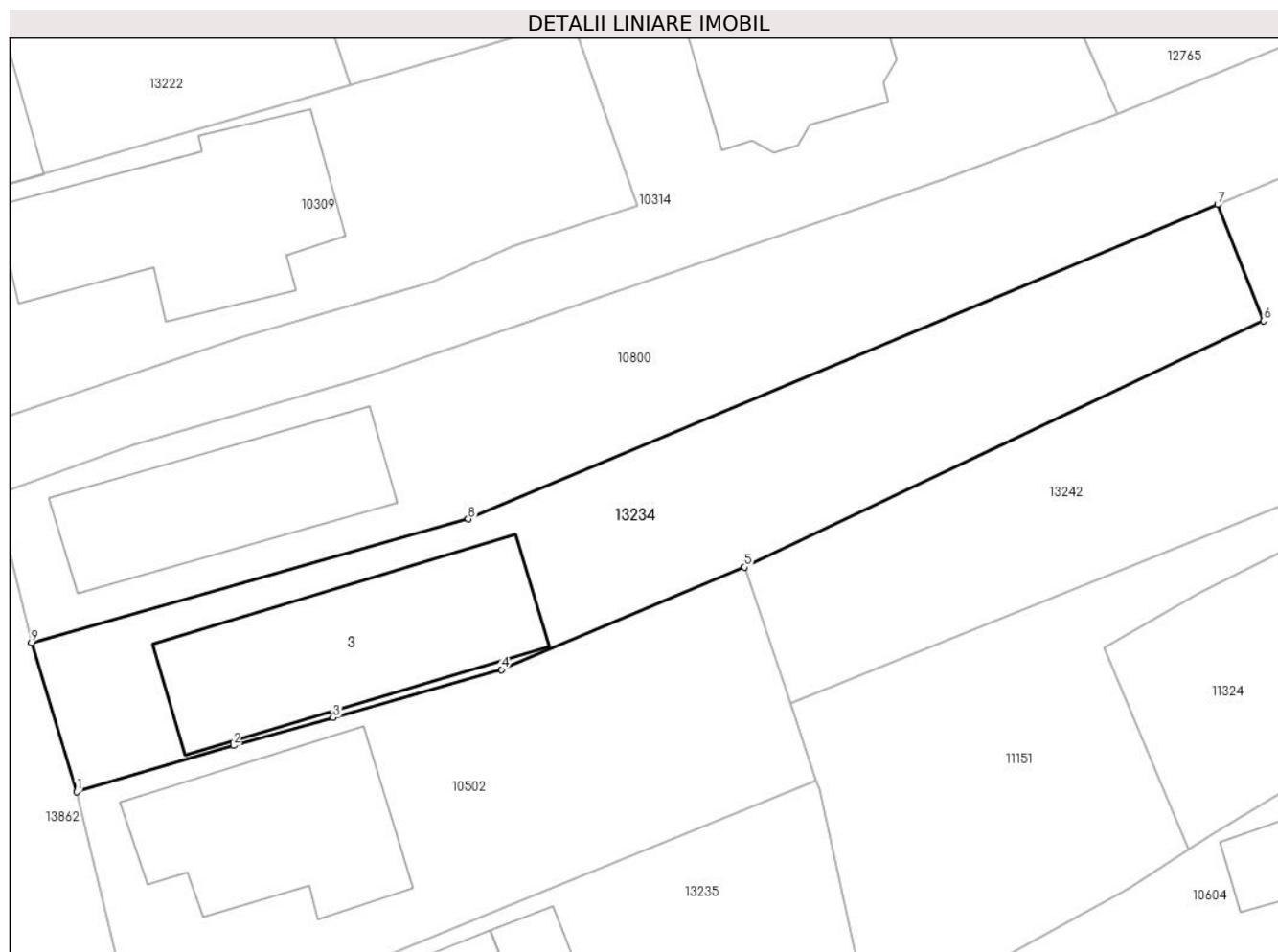
Inscrieri privind dezmembramintele dreptului de proprietate, drepturi reale de garanție și sarcini	Referințe
NU SUNT	

## Anexa Nr. 1 La Partea I

## Teren

Nr cadastral	Suprafața (mp)*	Observații / Referințe
25217	412	

\* Suprafața este determinată în planul de proiecție Stereo 70.



## Date referitoare la teren

Crt	Categorie folosință	Intravilan	Suprafața (mp)	Tarla	Parcelă	Nr. topo	Observații / Referințe
1	curți constructii	DA	412	30	1485	-	

## Date referitoare la construcții

Crt	Număr	Destinație construcție	Supraf. (mp)	Situație juridică	Observații / Referințe
A1.3		construcții de locuințe	98	Cu acte	Nr. niveluri:1; S. construita la sol:98 mp; S. construita desfasurata:98 mp; Construcție de locuit, regim inaltime P

## Lungime Segmente

1) Valorile lungimilor segmentelor sunt obținute din proiecție în plan.

Punct început	X / Y	Punct sfârșit	X / Y	Lungime segment (** (m)
1	575.738,764 380.150,047	2	575.746,135 380.152,218	7.684
2	575.746,135 380.152,218	3	575.750,819 380.153,517	4.861
3	575.750,819 380.153,517	4	575.758,73 380.155,779	8.228

Punct început	X / Y	Punct sfârșit	X / Y	Lungime segment (** (m)
4	575.758,73 380.155,779	5	575.770,151 380.160,586	12.391
5	575.770,151 380.160,586	6	575.794,555 380.172,155	27.007
6	575.794,555 380.172,155	7	575.792,395 380.177,622	5.878
7	575.792,395 380.177,622	8	575.757,17 380.162,85	38.197
8	575.757,17 380.162,85	9	575.736,65 380.157,05	21.324
9	575.736,65 380.157,05	1	575.738,764 380.150,047	7.315

\*\* Lungimile segmentelor sunt determinate în planul de proiecție Stereo 70 și sunt rotunjite la 1 milimetru.

\*\*\* Distanța dintre puncte este formată din segmente cumulate ce sunt mai mici decât valoarea 1 milimetru.



**DATE DESPRE IMOBILUL NR. 13235**

Oficiul de Cadastru și Publicitate Imobiliară PRAHOVA  
Biroul de Cadastru și Publicitate Imobiliară Ploiești

**A. Partea I. Descrierea imobilului**

TEREN Intravilan

Adresa: Loc. Strejnicu, Str Crinului, Nr. 13, Jud. Prahova

Nr. Crt	Nr cadastral Nr. topografic	Suprafața* (mp)	Observații / Referințe
A1		Din acte: 456 Masurata: 437	Sector cadastral:34 Teren imprejmuit;

**Construcții**

Crt	Nr cadastral Nr. topografic	Adresa	Observații / Referințe
A1.1		Loc. Strejnicu, Str Crinului, Nr. 13, Jud. Prahova	Nr. niveluri:1; S. construita la sol:118 mp; S. construita desfasurata:118 mp; Constructie de locuit, regim inaltime P
A1.2		Loc. Strejnicu, Str Crinului, Nr. 13, Jud. Prahova	Nr. niveluri:1; S. construita la sol:16 mp; S. construita desfasurata:16 mp; Constructie anexa, regim inaltime P
A1.3		Loc. Strejnicu, Str Crinului, Nr. 13, Jud. Prahova	Nr. niveluri:1; S. construita la sol:25 mp; S. construita desfasurata:25 mp; Constructie anexa, regim inaltime P

**B. Partea II. Proprietari și acte**

Inscrieri privitoare la dreptul de proprietate și alte drepturi reale		Referințe
/		
Act Administrativ nr. 40806, din 23/05/1995 emis de CJSDPAT PRAHOVA;		
B1	Intabulare, drept de PROPRIETATE, dobandit prin Constituire, cota actuala 1/1, cota initiala 1/1 1) MIHAI DUMITRU 2) MIHAI ELENA	A1
Act Administrativ nr. 19390, din 26/11/2024 emis de PRIMARIA COMUNEI TARGSORU VECHI;		
B2	Intabulare, drept de PROPRIETATE, dobandit prin Lege, cota actuala 1/1, cota initiala 1/1 1) MIHAI DUMITRU 2) MIHAI ELENA	A1.1, A1.2, A1.3

**C. Partea III. SARCINI .**

Inscrieri privind dezmembramintele dreptului de proprietate, drepturi reale de garanție și sarcini	Referințe
NU SUNT	

## Anexa Nr. 1 La Partea I

## Teren

Nr cadastral	Suprafața (mp)*	Observații / Referințe
	Din acte: 456 Masurata: 437	

\* Suprafața este determinată în planul de proiecție Stereo 70.

## DETALII LINIARE IMOBIL



## Date referitoare la teren

Crt	Categorie folosință	Intra vilan	Suprafața (mp)	Tarla	Parcelă	Nr. topo	Observații / Referințe
1	curți constructii	DA	437	30	1481,1481/1	-	

## Date referitoare la construcții

Crt	Număr	Destinație construcție	Supraf. (mp)	Situație juridică	Observații / Referințe
A1.1		construcții de locuințe	118	Cu acte	Nr. niveluri:1; S. construita la sol:118 mp; S. construita desfasurata:118 mp; Constructie de locuit, regim inaltime P
A1.2		construcții anexa	16	Cu acte	Nr. niveluri:1; S. construita la sol:16 mp; S. construita desfasurata:16 mp; Constructie anexa, regim inaltime P
A1.3		construcții anexa	25	Cu acte	Nr. niveluri:1; S. construita la sol:25 mp; S. construita desfasurata:25 mp; Constructie anexa, regim inaltime P

## Lungime Segmente

1) Valorile lungimilor segmentelor sunt obținute din proiecție în plan.

Punct început	X / Y	Punct sfârșit	X / Y	Lungime segment (** (m)
---------------	-------	---------------	-------	-------------------------

Punct început	X / Y	Punct sfârșit	X / Y	Lungime segment (** (m)
1	575.765,786 380.133,22	2	575.768,066 380.134,933	2.852
2	575.768,066 380.134,933	3	575.775,506 380.138,174	8.115
3	575.775,506 380.138,174	4	575.776,138 380.138,895	0.959
4	575.776,138 380.138,895	5	575.773,654 380.150,144	11.52
5	575.773,654 380.150,144	6	575.773,523 380.150,541	0.418
6	575.773,523 380.150,541	7	575.760,813 380.145,428	13.7
7	575.760,813 380.145,428	8	575.751,409 380.141,549	10.173
8	575.751,409 380.141,549	9	575.741,684 380.137,879	10.394
9	575.741,684 380.137,879	10	575.744,205 380.128,159	10.042
10	575.744,205 380.128,159	11	575.745,187 380.125,385	2.943
11	575.745,187 380.125,385	12	575.750,206 380.127,407	5.411
12	575.750,206 380.127,407	13	575.756,494 380.129,744	6.708
13	575.756,494 380.129,744	14	575.756,717 380.129,229	0.561
14	575.756,717 380.129,229	15	575.758,711 380.130,116	2.182
15	575.758,711 380.130,116	1	575.765,786 380.133,22	7.726

\*\* Lungimile segmentelor sunt determinate în planul de proiecție Stereo 70 și sunt rotunjite la 1 milimetru.

\*\*\* Distanța dintre puncte este formată din segmente cumulate ce sunt mai mici decât valoarea 1 milimetru.





**DATE DESPRE IMOBILUL NR. 13237**

Oficiul de Cadastru și Publicitate Imobiliară PRAHOVA  
Biroul de Cadastru și Publicitate Imobiliară Ploiești

**A. Partea I. Descrierea imobilului**

TEREN Intravilan

Adresa: Loc. Strejnicu, Str Crinului, Nr. 15, Jud. Prahova

Nr. Crt	Nr cadastral Nr. topografic	Suprafața* (mp)	Observații / Referințe
A1		406	Sector cadastral:34 Teren imprejmuit;

**Construcții**

Crt	Nr cadastral Nr. topografic	Adresa	Observații / Referințe
A1.1		Loc. Strejnicu, Str Crinului, Nr. 15, Jud. Prahova	Nr. niveluri:2; S. construita la sol:108 mp; S. construita desfasurata:216 mp; Constructie de locuit, regim inaltime P+1
A1.2		Loc. Strejnicu, Str Crinului, Nr. 15, Jud. Prahova	Nr. niveluri:1; S. construita la sol:51 mp; S. construita desfasurata:51 mp; Constructie anexa, regim inaltime P
A1.3		Loc. Strejnicu, Str Crinului, Nr. 15, Jud. Prahova	Nr. niveluri:1; S. construita la sol:29 mp; S. construita desfasurata:29 mp; Constructie anexa, regim inaltime P

**B. Partea II. Proprietari și acte**

Inscrieri privitoare la dreptul de proprietate și alte drepturi reale	Referințe
/	
Act Administrativ nr. 63, din 16/12/2002 emis de CJSDPAT PRAHOVA;	
B1	Intabulare, drept de PROPRIETATE, dobandit prin Reconstituire, cota actuala 1/1, cota initiala 1/1 1) NITA M GHEORGHE
Act Administrativ nr. 19390, din 26/11/2024 emis de PRIMARIA COMUNEI TARGSORU VECHI;	
B2	Intabulare, drept de PROPRIETATE, dobandit prin Lege, cota actuala 1/1, cota initiala 1/1 1) NITA M GHEORGHE

**C. Partea III. SARCINI .**

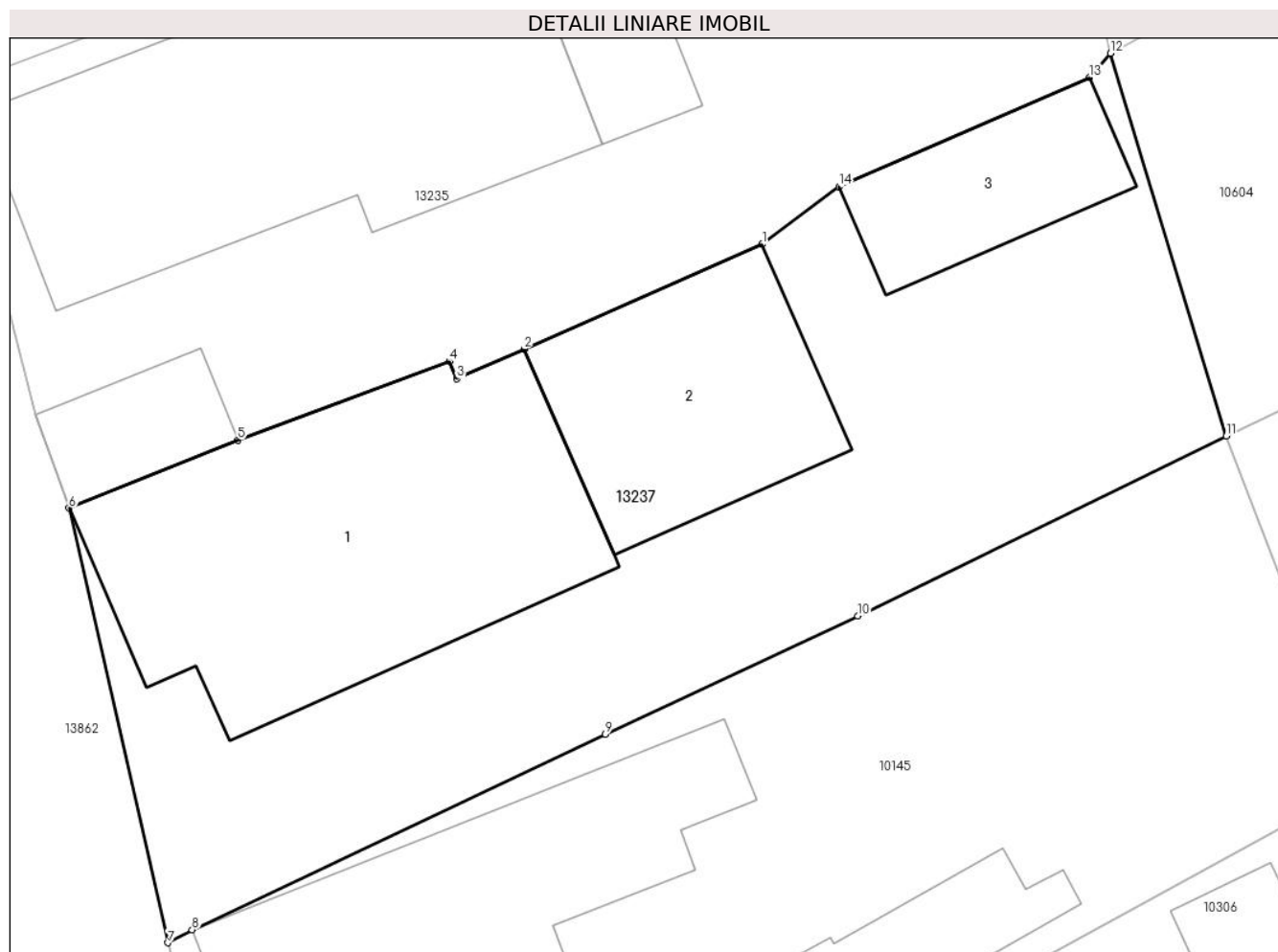
Inscrieri privind dezmembramintele dreptului de proprietate, drepturi reale de garanție și sarcini	Referințe
NU SUNT	

## Anexa Nr. 1 La Partea I

## Teren

Nr cadastral	Suprafața (mp)*	Observații / Referințe
	406	

\* Suprafața este determinată în planul de proiecție Stereo 70.



## Date referitoare la teren

Crt	Categorie folosință	Intravilan	Suprafața (mp)	Tarla	Parcelă	Nr. topo	Observații / Referințe
1	curți constructii	DA	406	30	1479,1480	-	

## Date referitoare la construcții

Crt	Număr	Destinație construcție	Supraf. (mp)	Situație juridică	Observații / Referințe
A1.1		construcții de locuințe	108	Cu acte	Nr. niveluri:2; S. construita la sol:108 mp; S. construita desfasurata:216 mp; Constructie de locuit, regim inaltime P+1
A1.2		construcții anexa	51	Cu acte	Nr. niveluri:1; S. construita la sol:51 mp; S. construita desfasurata:51 mp; Constructie anexa, regim inaltime P
A1.3		construcții anexa	29	Cu acte	Nr. niveluri:1; S. construita la sol:29 mp; S. construita desfasurata:29 mp; Constructie anexa, regim inaltime P

## Lungime Segmente

1) Valorile lungimilor segmentelor sunt obținute din proiecție în plan.

Punct început	X / Y	Punct sfârșit	X / Y	Lungime segment (** (m)
1	575.765,786 380.133,22	2	575.758,711 380.130,116	7.726

Punct început	X / Y	Punct sfârșit	X / Y	Lungime segment (** (m)
2	575.758,711 380.130,116	3	575.756,717 380.129,229	2.182
3	575.756,717 380.129,229	4	575.756,494 380.129,744	0.561
4	575.756,494 380.129,744	5	575.750,206 380.127,407	6.708
5	575.750,206 380.127,407	6	575.745,187 380.125,385	5.411
6	575.745,187 380.125,385	7	575.748,126 380.112,481	13.234
7	575.748,126 380.112,481	8	575.748,847 380.112,865	0.817
8	575.748,847 380.112,865	9	575.761,126 380.118,675	13.584
9	575.761,126 380.118,675	10	575.768,628 380.122,185	8.283
10	575.768,628 380.122,185	11	575.779,58 380.127,532	12.188
11	575.779,58 380.127,532	12	575.776,138 380.138,895	11.873
12	575.776,138 380.138,895	13	575.775,506 380.138,174	0.959
13	575.775,506 380.138,174	14	575.768,066 380.134,933	8.115
14	575.768,066 380.134,933	1	575.765,786 380.133,22	2.852

\*\* Lungimile segmentelor sunt determinate în planul de proiecție Stereo 70 și sunt rotunjite la 1 milimetru.

\*\*\* Distanța dintre puncte este formată din segmente cumulate ce sunt mai mici decât valoarea 1 milimetru.



**DATE DESPRE IMOBILUL NR. 13238**

Oficiul de Cadastru și Publicitate Imobiliară PRAHOVA  
Biroul de Cadastru și Publicitate Imobiliară Ploiești

**A. Partea I. Descrierea imobilului**

TEREN Intravilan

Adresa: Loc. Strejnicu, Str Crinului, Nr. 33, Jud. Prahova

Nr. Crt	Nr cadastral Nr. topografic	Suprafața* (mp)	Observații / Referințe
A1		Din acte: 624 Masurata: 625	Sector cadastral:34 Teren imprejmuit;

**Construcții**

Crt	Nr cadastral Nr. topografic	Adresa	Observații / Referințe
A1.1		Loc. Strejnicu, Str Crinului, Nr. 33, Jud. Prahova	Nr. niveluri:1; S. construita la sol:115 mp; S. construita desfasurata:115 mp; Constructie de locuit, regim inaltime P
A1.2		Loc. Strejnicu, Str Crinului, Nr. 33, Jud. Prahova	Nr. niveluri:2; S. construita la sol:76 mp; S. construita desfasurata:152 mp; Constructie anexa, regim inaltime P+1

**B. Partea II. Proprietari și acte**

Inscrieri privitoare la dreptul de proprietate și alte drepturi reale		Referințe
/		
Act Administrativ nr. 235, din 21/01/2003 emis de CJSDPAT PRAHOVA;		
B1	Intabulare, drept de PROPRIETATE, dobandit prin Reconstituire, cota actuala 1/1, cota initiala 1/1 1) RADU GH MARIA	A1
Act Administrativ nr. 19390, din 26/11/2024 emis de PRIMARIA COMUNEI TARGSORU VECHI;		
B2	Intabulare, drept de PROPRIETATE, dobandit prin Lege, cota actuala 1/1, cota initiala 1/1 1) RADU GH MARIA	A1.1, A1.2

**C. Partea III. SARCINI .**

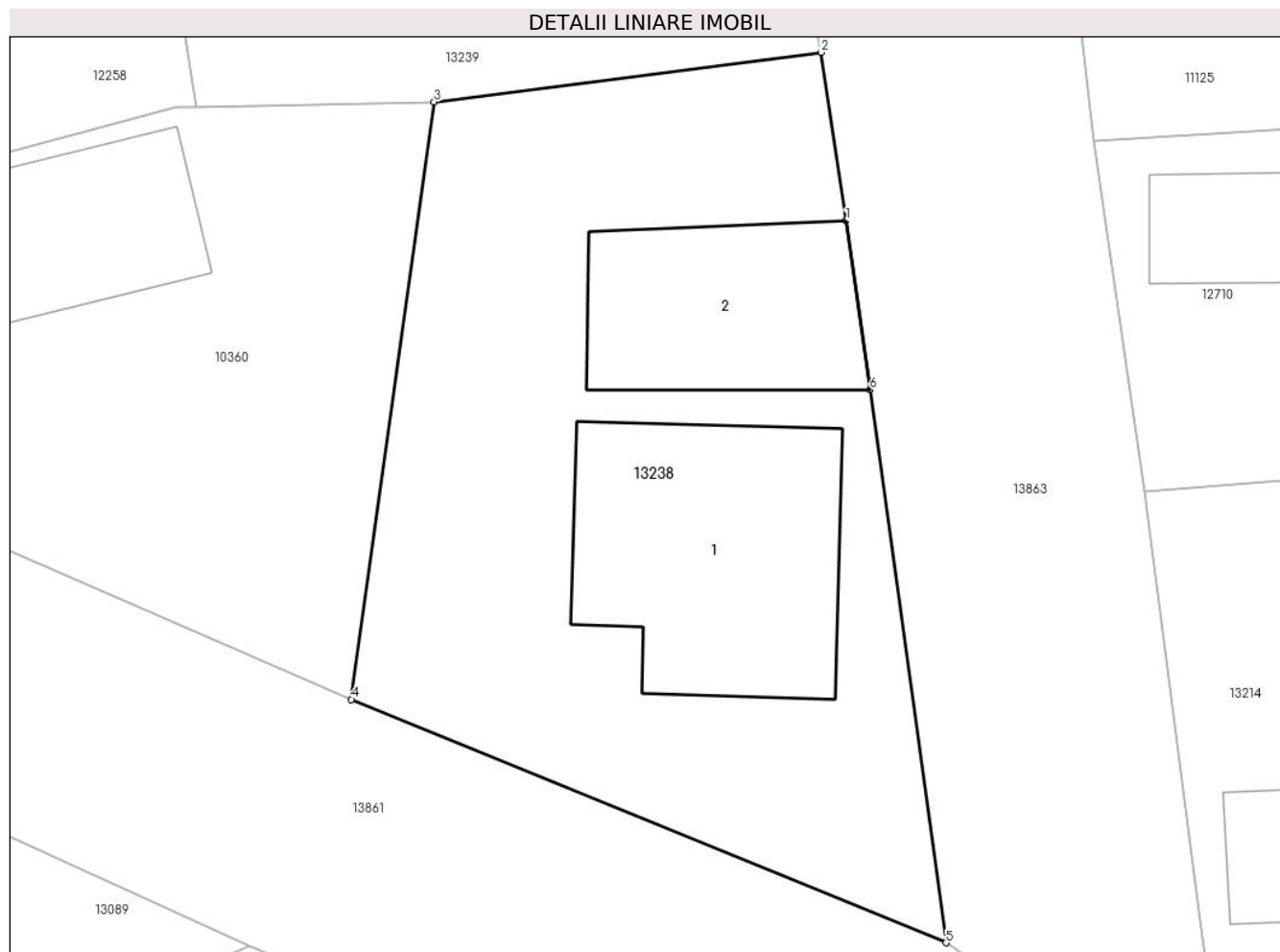
Inscrieri privind dezmembramentele dreptului de proprietate, drepturi reale de garanție și sarcini	Referințe
NU SUNT	

## Anexa Nr. 1 La Partea I

## Teren

Nr cadastral	Suprafața (mp)*	Observații / Referințe
	Din acte: 624 Masurata: 625	

\* Suprafața este determinată în planul de proiecție Stereo 70.



## Date referitoare la teren

Crt	Categorie folosință	Intra vilan	Suprafața (mp)	Tarla	Parcelă	Nr. topo	Observații / Referințe
1	curți constructii	DA	625	30	1465,1466,1 466/1	-	

## Date referitoare la construcții

Crt	Număr	Destinație construcție	Supraf. (mp)	Situație juridică	Observații / Referințe
A1.1		construcții de locuințe	115	Cu acte	Nr. niveluri:1; S. construita la sol:115 mp; S. construita desfasurata:115 mp; Constructie de locuit, regim inaltime P
A1.2		construcții anexa	76	Cu acte	Nr. niveluri:2; S. construita la sol:76 mp; S. construita desfasurata:152 mp; Constructie anexa, regim inaltime P+1

## Lungime Segmente

1) Valorile lungimilor segmentelor sunt obținute din proiecție în plan.

Punct început	X / Y	Punct sfârșit	X / Y	Lungime segment (** (m)
1	575.829,424 380.042,882	2	575.828,386 380.049,862	7.057
2	575.828,386 380.049,862	3	575.812,35 380.047,81	16.167

Punct început	X / Y	Punct sfârşit	X / Y	Lungime segment (** (m)
3	575.812,35 380.047,81	4	575.808,92 380.023,04	25.006
4	575.808,92 380.023,04	5	575.833,564 380.012,957	26.627
5	575.833,564 380.012,957	6	575.830,418 380.035,874	23.132
6	575.830,418 380.035,874	1	575.829,424 380.042,882	7.078

\*\* Lungimile segmentelor sunt determinate în planul de proiecţie Stereo 70 şi sunt rotunjite la 1 milimetru.

\*\*\* Distanţa dintre puncte este formată din segmente cumulate ce sunt mai mici decât valoarea 1 milimetru.





**DATE DESPRE IMOBILUL NR. 13239**

Oficiul de Cadastru și Publicitate Imobiliară PRAHOVA  
Biroul de Cadastru și Publicitate Imobiliară Ploiești

**A. Partea I. Descrierea imobilului**

TEREN Intravilan

Adresa: Loc. Strejnicu, Str Liliacului, Nr. 31, Jud. Prahova

Nr. Crt	Nr cadastral Nr. topografic	Suprafața* (mp)	Observații / Referințe
A1		Din acte: 466 Masurata: 480	Sector cadastral:34 Teren imprejmuit;

**Construcții**

Crt	Nr cadastral Nr. topografic	Adresa	Observații / Referințe
A1.1		Loc. Strejnicu, Str Liliacului, Nr. 31, Jud. Prahova	Nr. niveluri:1; S. construita la sol:106 mp; S. construita desfasurata:106 mp; Constructie de locuit, regim inaltime P

**B. Partea II. Proprietari și acte**

Inscrieri privitoare la dreptul de proprietate și alte drepturi reale		Referințe
/		
Act Administrativ nr. 40861, din 16/06/1997 emis de CJSDPAT PRAHOVA;		
B1	Intabulare, drept de PROPRIETATE, dobandit prin Constituire, cota actuala 1/1, cota initiala 1/1 1) ZAMFIR TUDORA	A1
Act Administrativ nr. 19390, din 26/11/2024 emis de PRIMARIA COMUNEI TARGSORU VECHI;		
B2	Intabulare, drept de PROPRIETATE, dobandit prin Lege, cota actuala 1/1, cota initiala 1/1 1) ZAMFIR TUDORA	A1.1

**C. Partea III. SARCINI .**

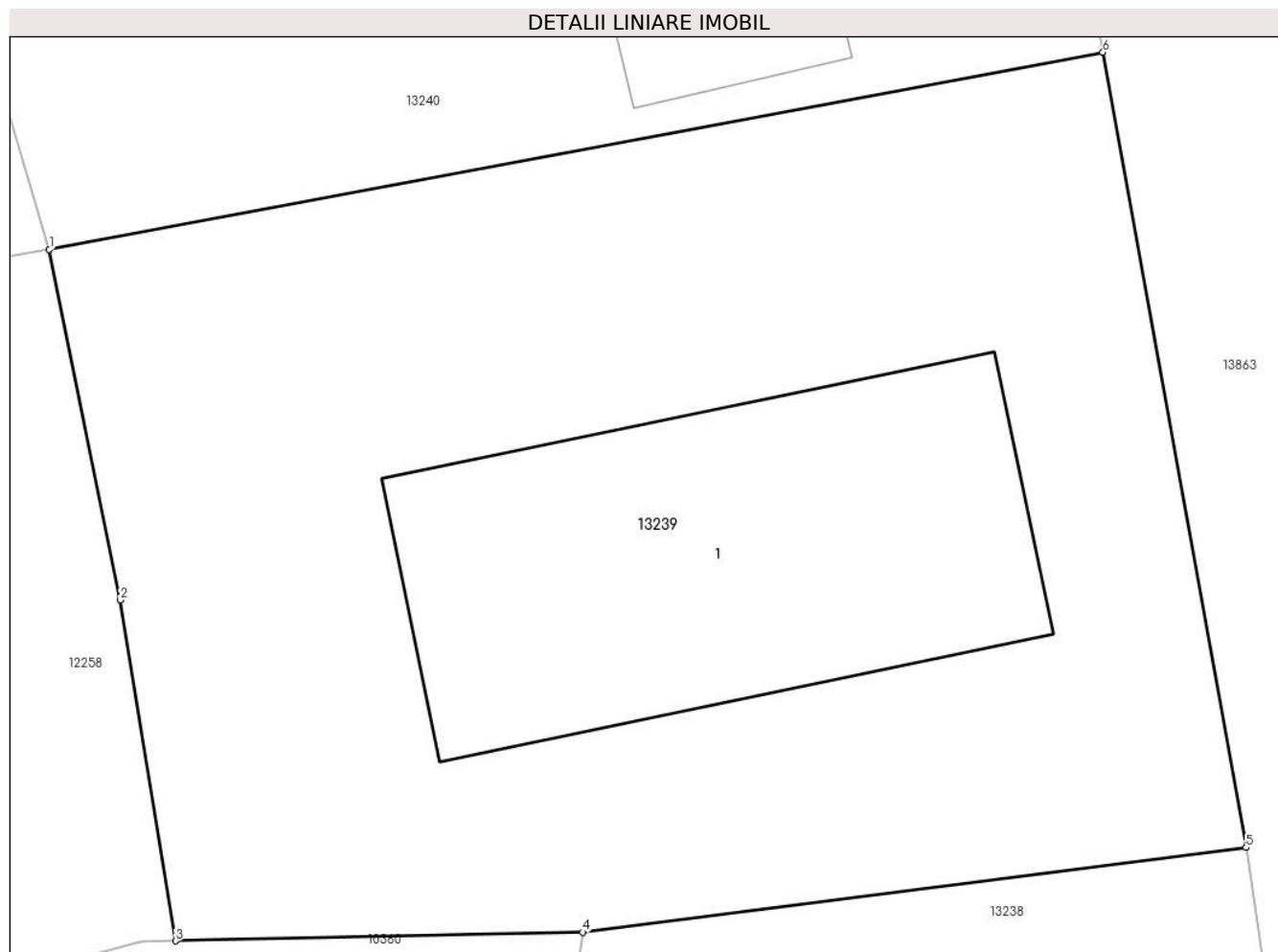
Inscrieri privind dezmembramintele dreptului de proprietate, drepturi reale de garanție și sarcini	Referințe
NU SUNT	

## Anexa Nr. 1 La Partea I

## Teren

Nr cadastral	Suprafața (mp)*	Observații / Referințe
	Din acte: 466 Masurata: 480	

\* Suprafața este determinată în planul de proiecție Stereo 70.



## Date referitoare la teren

Crt	Categorie folosință	Intra vilan	Suprafața (mp)	Tarla	Parcelă	Nr. topo	Observații / Referințe
1	curți constructii	DA	480	30	1436,1434,1 464/1	-	

## Date referitoare la construcții

Crt	Număr	Destinație construcție	Supraf. (mp)	Situație juridică	Observații / Referințe
A1.1		construcții de locuințe	106	Cu acte	Nr. niveluri:1; S. construita la sol:106 mp; S. construita desfasurata:106 mp; Construcție de locuit, regim inaltime P

## Lungime Segmente

1) Valorile lungimilor segmentelor sunt obținute din proiecție în plan.

Punct început	X / Y	Punct sfârșit	X / Y	Lungime segment (** (m)
1	575.799,455 380.064,328	2	575.801,173 380.055,846	8.654
2	575.801,173 380.055,846	3	575.802,506 380.047,602	8.351
3	575.802,506 380.047,602	4	575.812,35 380.047,81	9.846

Punct început	X / Y	Punct sfârșit	X / Y	Lungime segment (** (m)
4	575.812,35 380.047,81	5	575.828,386 380.049,862	16.167
5	575.828,386 380.049,862	6	575.824,927 380.069,094	19.541
6	575.824,927 380.069,094	1	575.799,455 380.064,328	25.914

\*\* Lungimile segmentelor sunt determinate în planul de proiecție Stereo 70 și sunt rotunjite la 1 milimetru.

\*\*\* Distanța dintre puncte este formată din segmente cumulate ce sunt mai mici decât valoarea 1 milimetru.



**DATE DESPRE IMOBILUL NR. 13240**

Oficiul de Cadastru și Publicitate Imobiliară PRAHOVA  
Biroul de Cadastru și Publicitate Imobiliară Ploiești

**A. Partea I. Descrierea imobilului**

TEREN Intravilan

Adresa: Loc. Strejnicu, Str Liliacului, Nr. 33, Jud. Prahova

Nr. Crt	Nr cadastral Nr. topografic	Suprafața* (mp)	Observații / Referințe
A1		219	Sector cadastral:34 Teren imprejmuit;

**B. Partea II. Proprietari și acte**

Inscrieri privitoare la dreptul de proprietate și alte drepturi reale		Referințe
/		
Act Normativ nr. 7, din 13/03/1996 emis de PARLAMENTUL ROMÂNIEI;		
B1	Inscrierea posesiei, drept de PROPRIETATE, dobandit prin Lege, cota actuala 1/1, cota initiala 1/1 1) NEIDENTIFICAT NEIDENTIFICAT	A1
B2	Se noteaza mentiunea proprietar neidentificat.	A1

**C. Partea III. SARCINI .**

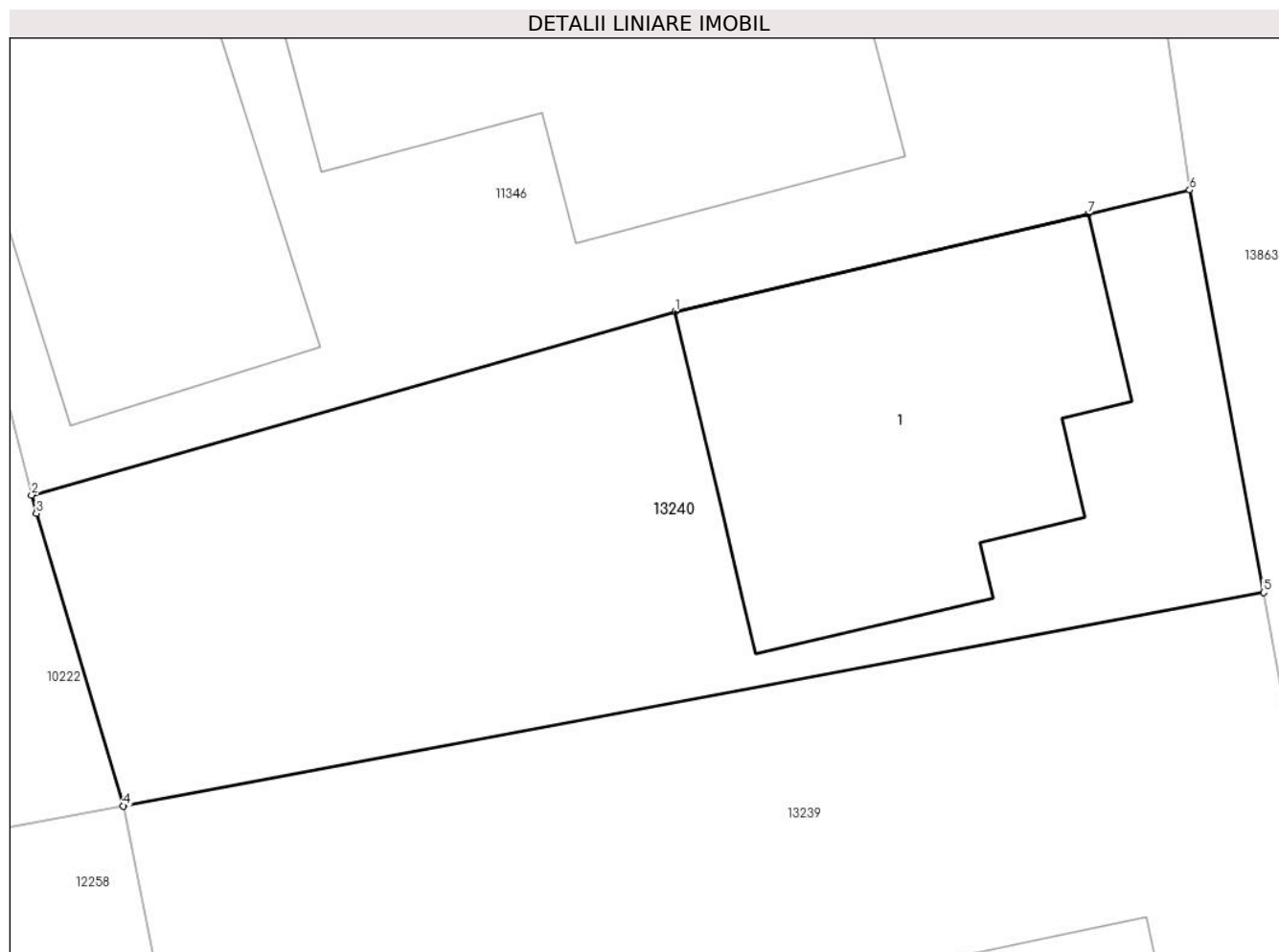
Inscrieri privind dezmembramintele dreptului de proprietate, drepturi reale de garanție și sarcini	Referințe
NU SUNT	

## Anexa Nr. 1 La Partea I

## Teren

Nr cadastral	Suprafața (mp)*	Observații / Referințe
	219	

\* Suprafața este determinată în planul de proiecție Stereo 70.



## Date referitoare la teren

Crt	Categorie folosință	Intra vilan	Suprafața (mp)	Tarla	Parcelă	Nr. topo	Observații / Referințe
1	curți constructii	DA	219	30	1462	-	

## Date referitoare la construcții

Crt	Număr	Destinație construcție	Supraf. (mp)	Situație juridică	Observații / Referințe
A1.1		construcții de locuințe	66	Fara acte	Nr. niveluri:1; S. construita la sol:66 mp; S. construita desfasurata:66 mp; Construcție de locuit, regim inaltime P

## Lungime Segmente

1) Valorile lungimilor segmentelor sunt obținute din proiecție în plan.

Punct început	X / Y	Punct sfârșit	X / Y	Lungime segment (** (m)
1	575.811,774 380.075,365	2	575.797,401 380.071,269	14.945
2	575.797,401 380.071,269	3	575.797,506 380.070,859	0.423
3	575.797,506 380.070,859	4	575.799,455 380.064,328	6.816

Punct început	X / Y	Punct sfârșit	X / Y	Lungime segment (** (m)
4	575.799,455 380.064,328	5	575.824,927 380.069,094	25.914
5	575.824,927 380.069,094	6	575.823,271 380.078,077	9.134
6	575.823,271 380.078,077	7	575.821,001 380.077,542	2.332
7	575.821,001 380.077,542	1	575.811,774 380.075,365	9.48

\*\* Lungimile segmentelor sunt determinate în planul de proiecție Stereo 70 și sunt rotunjite la 1 milimetru.

\*\*\* Distanța dintre puncte este formată din segmente cumulate ce sunt mai mici decât valoarea 1 milimetru.





**DATE DESPRE IMOBILUL NR. 13241**

Oficiul de Cadastru și Publicitate Imobiliară PRAHOVA  
Biroul de Cadastru și Publicitate Imobiliară Ploiești

**A. Partea I. Descrierea imobilului**

TEREN Intravilan

Adresa: Loc. Stancesti, Str Liliacului, Nr. 37, Jud. Prahova

Nr. Crt	Nr cadastral Nr. topografic	Suprafața* (mp)	Observații / Referințe
A1		Din acte: 530 Masurata: 518	Sector cadastral:34 Teren imprejmuit;

**Construcții**

Crt	Nr cadastral Nr. topografic	Adresa	Observații / Referințe
A1.1		Loc. Stancesti, Str Liliacului, Nr. 37, Jud. Prahova	Nr. niveluri:1; S. construita la sol:98 mp; S. construita desfasurata:98 mp; Constructie de locuit, regim inaltime P

**B. Partea II. Proprietari și acte**

Inscrieri privitoare la dreptul de proprietate și alte drepturi reale		Referințe
/		
Act Administrativ nr. 64, din 16/12/2002 emis de CJSDPAT PRAHOVA;		
B1	Intabulare, drept de PROPRIETATE, dobandit prin Reconstituire, cota actuala 1/1, cota initiala 1/1 1) <b>NEGOI ELENA</b>	A1
Act Administrativ nr. 19390, din 26/11/2024 emis de PRIMARIA COMUNEI TARGSORU VECHI;		
B2	Intabulare, drept de PROPRIETATE, dobandit prin Lege, cota actuala 1/1, cota initiala 1/1 1) <b>NEGOI ELENA</b>	A1.1

**C. Partea III. SARCINI .**

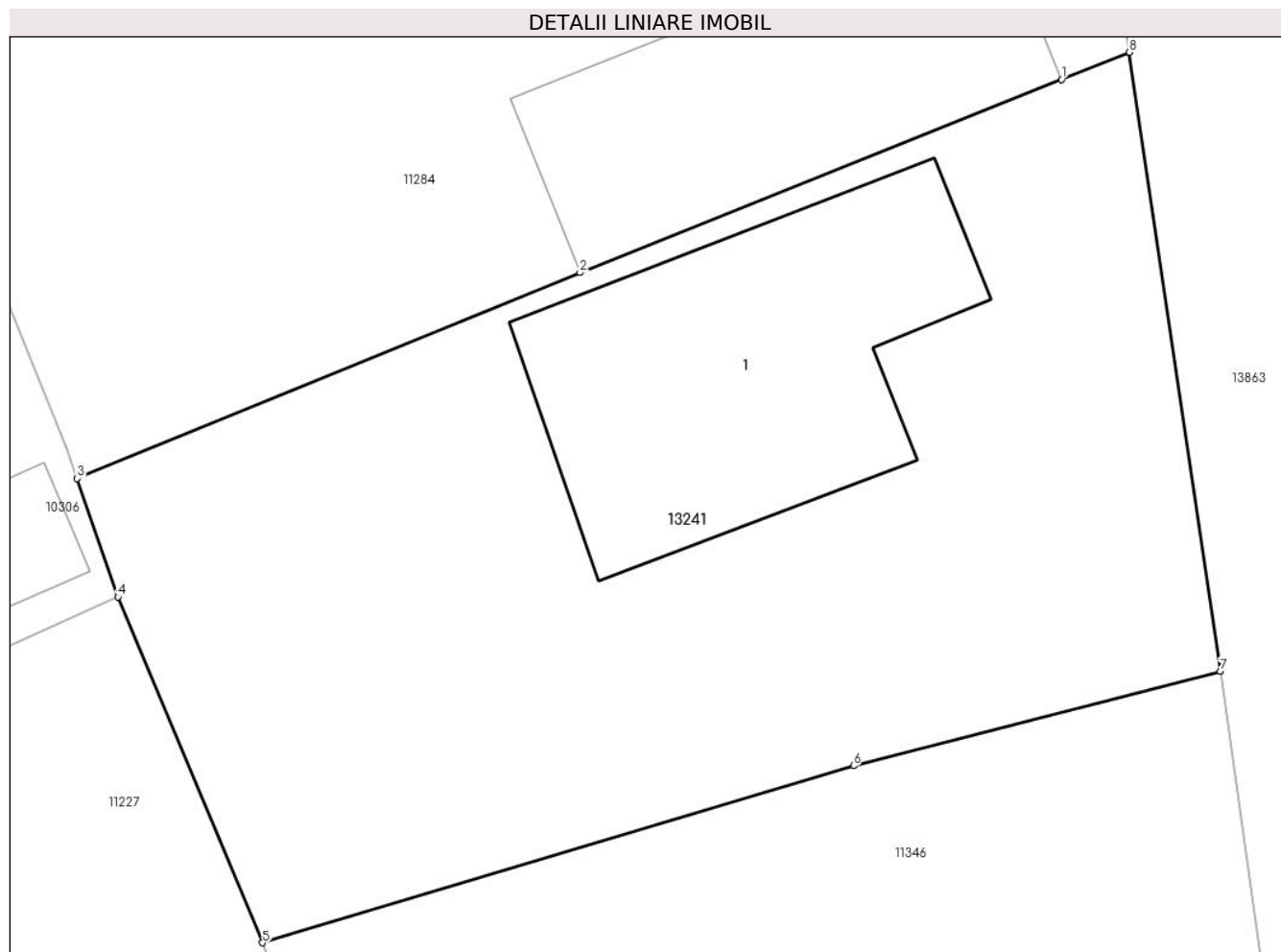
Inscrieri privind dezmembramintele dreptului de proprietate, drepturi reale de garanție și sarcini	Referințe
NU SUNT	

## Anexa Nr. 1 La Partea I

## Teren

Nr cadastral	Suprafața (mp)*	Observații / Referințe
	Din acte: 530 Masurata: 518	

\* Suprafața este determinată în planul de proiecție Stereo 70.



## Date referitoare la teren

Crt	Categorie folosință	Intra vilan	Suprafața (mp)	Tarla	Parcelă	Nr. topo	Observații / Referințe
1	curți constructii	DA	518	30	1456,1457	-	

## Date referitoare la construcții

Crt	Număr	Destinație construcție	Supraf. (mp)	Situație juridică	Observații / Referințe
A1.1		construcții de locuințe	98	Cu acte	Nr. niveluri:1; S. construita la sol:98 mp; S. construita desfasurata:98 mp; Construcție de locuit, regim inaltime P

## Lungime Segmente

1) Valorile lungimilor segmentelor sunt obținute din proiecție în plan.

Punct început	X / Y	Punct sfârșit	X / Y	Lungime segment (** (m)
1	575.815,981 380.113,811	2	575.801,722 380.108,097	15.361
2	575.801,722 380.108,097	3	575.786,836 380.101,999	16.087
3	575.786,836 380.101,999	4	575.788,039 380.098,493	3.707

Punct început	X / Y	Punct sfârșit	X / Y	Lungime segment (** (m)
4	575.788,039 380.098,493	5	575.792,323 380.088,256	11.097
5	575.792,323 380.088,256	6	575.809,82 380.093,494	18.264
6	575.809,82 380.093,494	7	575.820,675 380.096,291	11.21
7	575.820,675 380.096,291	8	575.817,989 380.114,616	18.521
8	575.817,989 380.114,616	1	575.815,981 380.113,811	2.163

\*\* Lungimile segmentelor sunt determinate în planul de proiecție Stereo 70 și sunt rotunjite la 1 milimetru.

\*\*\* Distanța dintre puncte este formată din segmente cumulate ce sunt mai mici decât valoarea 1 milimetru.



**DATE DESPRE IMOBILUL NR. 13242**

Oficiul de Cadastru și Publicitate Imobiliară PRAHOVA  
Biroul de Cadastru și Publicitate Imobiliară Ploiești

**A. Partea I. Descrierea imobilului**

TEREN Intravilan

Nr. CF vechi:1014  
Nr. cadastral vechi:653

Adresa: Loc. Strejnicu, Str Liliacului, Nr. 47, Jud. Prahova

Nr. Crt	Nr cadastral Nr. topografic	Suprafața* (mp)	Observații / Referințe
A1	25219	579	Sector cadastral:34 Teren imprejmuit;

**Construcții**

Crt	Nr cadastral Nr. topografic	Adresa	Observații / Referințe
A1.2		Loc. Strejnicu, Str Liliacului, Nr. 47, Jud. Prahova	Nr. niveluri:2; S. construita la sol:151 mp; S. construita desfasurata:302 mp; Constructie de locuit, regim inaltime P+1

**B. Partea II. Proprietari și acte**

Inscrieri privitoare la dreptul de proprietate și alte drepturi reale		Referințe
<b>24424 / 23/02/2023</b>		
Act Notarial nr. 30, din 22/02/2023 emis de NP Barbu Floarea;		
B2	Intabulare, drept de PROPRIETATE, dobandit prin Succesiune, cota actuala 1/4, cota initiala 1/4 1) <b>OANCEA GHEORGHE-GEORGIAN</b>	A1
B4	Intabulare, drept de PROPRIETATE, dobandit prin Succesiune, cota actuala 1/4, cota initiala 1/4 1) <b>STAN MARIANA-MIRABELA</b>	A1
Act Notarial nr. 31, din 22/02/2023 emis de NP Barbu Floarea;		
B6	Intabulare, drept de PROPRIETATE, dobandit prin Succesiune, cota actuala 1/4, cota initiala 1/4 1) <b>OANCEA GHEORGHE-GEORGIAN</b>	A1
B8	Intabulare, drept de PROPRIETATE, dobandit prin Succesiune, cota actuala 1/4, cota initiala 1/4 1) <b>STAN MARIANA-MIRABELA</b>	A1
/		
Act Administrativ nr. 19390, din 26/11/2024 emis de PRIMARIA COMUNEI TARGSORU VECHI;		
B10	Intabulare, drept de PROPRIETATE, dobandit prin Lege, cota actuala 1/1, cota initiala 1/1 1) <b>OANCEA GHEORGHE-GEORGIAN</b> 2) <b>STAN MARIANA-MIRABELA</b> 3) <b>OANCEA GHEORGHE-GEORGIAN</b> 4) <b>STAN MARIANA-MIRABELA</b>	A1.2

**C. Partea III. SARCINI**

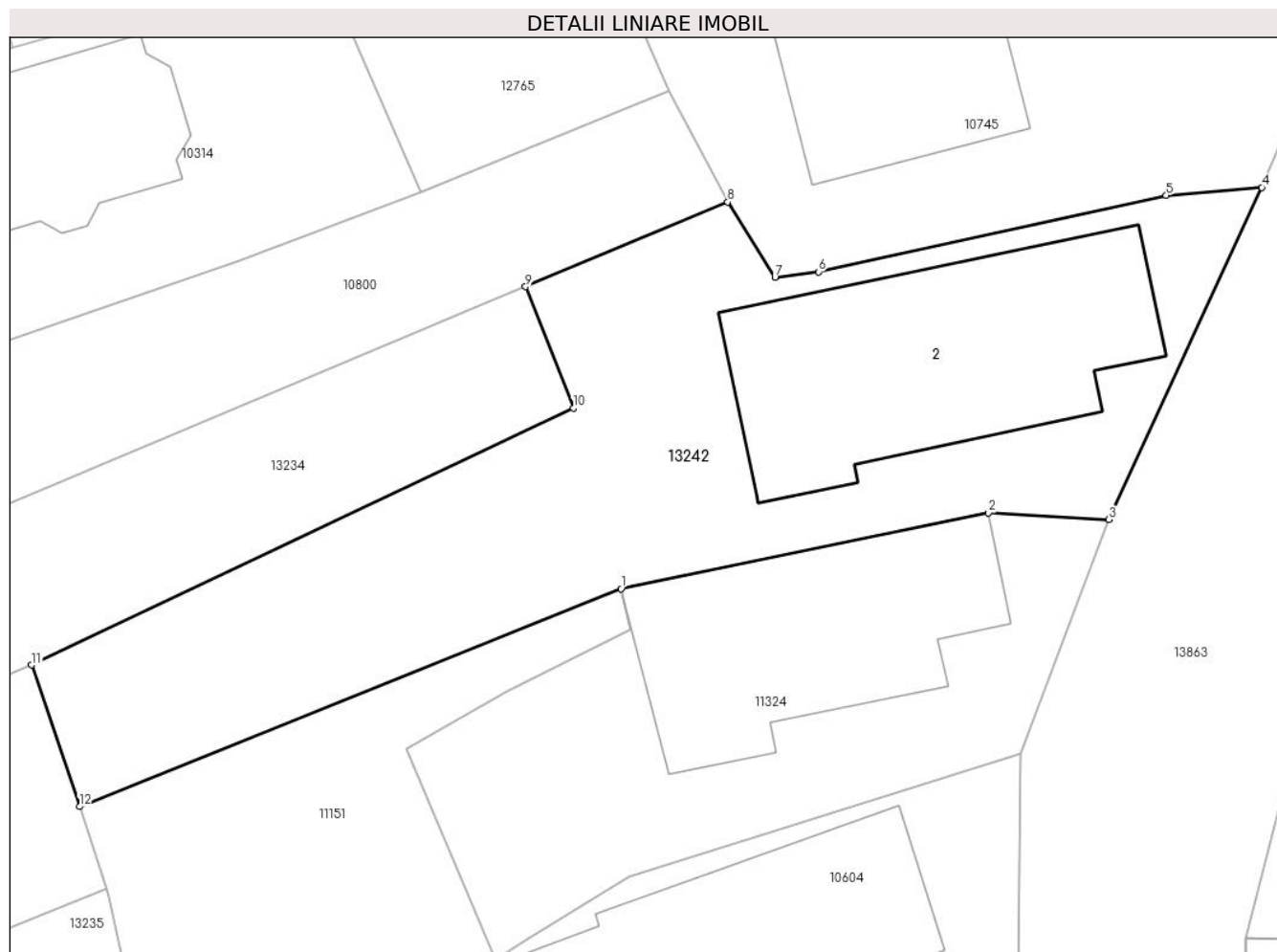
Inscrieri privind dezmembramentele dreptului de proprietate, drepturi reale de garanție și sarcini		Referințe
<b>36928 / 28/12/2005</b>		
Act Notarial nr. 2490/2005, din 28/12/2005 emis de BNP.BARBU FLOAREA;		
C2	se noteaza servitute de trecere in fav.restului de teren <i>OBSERVATII: (provenita din conversia CF 1014)</i>	A1
<b>24424 / 23/02/2023</b>		
Act Administrativ nr. seria DZ nr. 784359, din 23/08/2013 emis de SPCLEP TARGSORU VECHI (act administrativ nr seria D.10 nr. 615775 din 26.10.2020, emis de SPCLEP TARGSORU VECHI);		
C3	se radiaza dreptul de habitatie viagera si obligatia de intretinere inscrise sub C1 prin incheierea nr. 36928/2005	A1

## Anexa Nr. 1 La Partea I

## Teren

Nr cadastral	Suprafața (mp)*	Observații / Referințe
25219	579	

\* Suprafața este determinată în planul de proiecție Stereo 70.



## Date referitoare la teren

Crt	Categorie folosință	Intravilan	Suprafața (mp)	Tarla	Parcelă	Nr. topo	Observații / Referințe
1	curți construcții	DA	579	30	1448	-	

## Date referitoare la construcții

Crt	Număr	Destinație construcție	Supraf. (mp)	Situație juridică	Observații / Referințe
A1.2		construcții de locuințe	151	Cu acte	Nr. niveluri:2; S. construita la sol:151 mp; S. construita desfasurata:302 mp; Construcție de locuit, regim inaltime P+1

## Lungime Segmente

1) Valorile lungimilor segmentelor sunt obținute din proiecție în plan.

Punct început	X / Y	Punct sfârșit	X / Y	Lungime segment (** (m)

Punct început	X / Y	Punct sfârșit	X / Y	Lungime segment (** (m)
1	575.796,7 380.164,03	2	575.813,253 380.167,434	16.899
2	575.813,253 380.167,434	3	575.818,666 380.167,138	5.421
3	575.818,666 380.167,138	4	575.825,553 380.182,094	16.466
4	575.825,553 380.182,094	5	575.821,247 380.181,731	4.321
5	575.821,247 380.181,731	6	575.805,599 380.178,292	16.021
6	575.805,599 380.178,292	7	575.803,631 380.178,053	1.982
7	575.803,631 380.178,053	8	575.801,5 380.181,44	4.002
8	575.801,5 380.181,44	9	575.792,395 380.177,622	9.873
9	575.792,395 380.177,622	10	575.794,555 380.172,155	5.878
10	575.794,555 380.172,155	11	575.770,151 380.160,586	27.007
11	575.770,151 380.160,586	12	575.772,309 380.154,214	6.728
12	575.772,309 380.154,214	1	575.796,7 380.164,03	26.292

\*\* Lungimile segmentelor sunt determinate în planul de proiecție Stereo 70 și sunt rotunjite la 1 milimetru.

\*\*\* Distanța dintre puncte este formată din segmente cumulate ce sunt mai mici decât valoarea 1 milimetru.





**DATE DESPRE IMOBILUL NR. 13247**

Oficiul de Cadastru și Publicitate Imobiliară PRAHOVA  
Biroul de Cadastru și Publicitate Imobiliară Ploiești

**A. Partea I. Descrierea imobilului**

TEREN Intravilan

Adresa: Loc. Strejnicu, Drumul Principală, Nr. 159, Jud. Prahova

Nr. Crt	Nr cadastral Nr. topografic	Suprafața* (mp)	Observații / Referințe
A1		453	Sector cadastral:34 Teren imprejmuit;

**B. Partea II. Proprietari și acte**

Inscrieri privitoare la dreptul de proprietate și alte drepturi reale		Referințe
/		
Act Normativ nr. 7, din 13/03/1996 emis de PARLAMENTUL ROMÂNIEI;		
B1	Inscrierea posesiei, drept de PROPRIETATE, dobandit prin Lege, cota actuala 1/1, cota initiala 1/1 1) NEIDENTIFICAT NEIDENTIFICAT	A1
B2	Se noteaza mentiunea proprietar neidentificat.	A1

**C. Partea III. SARCINI .**

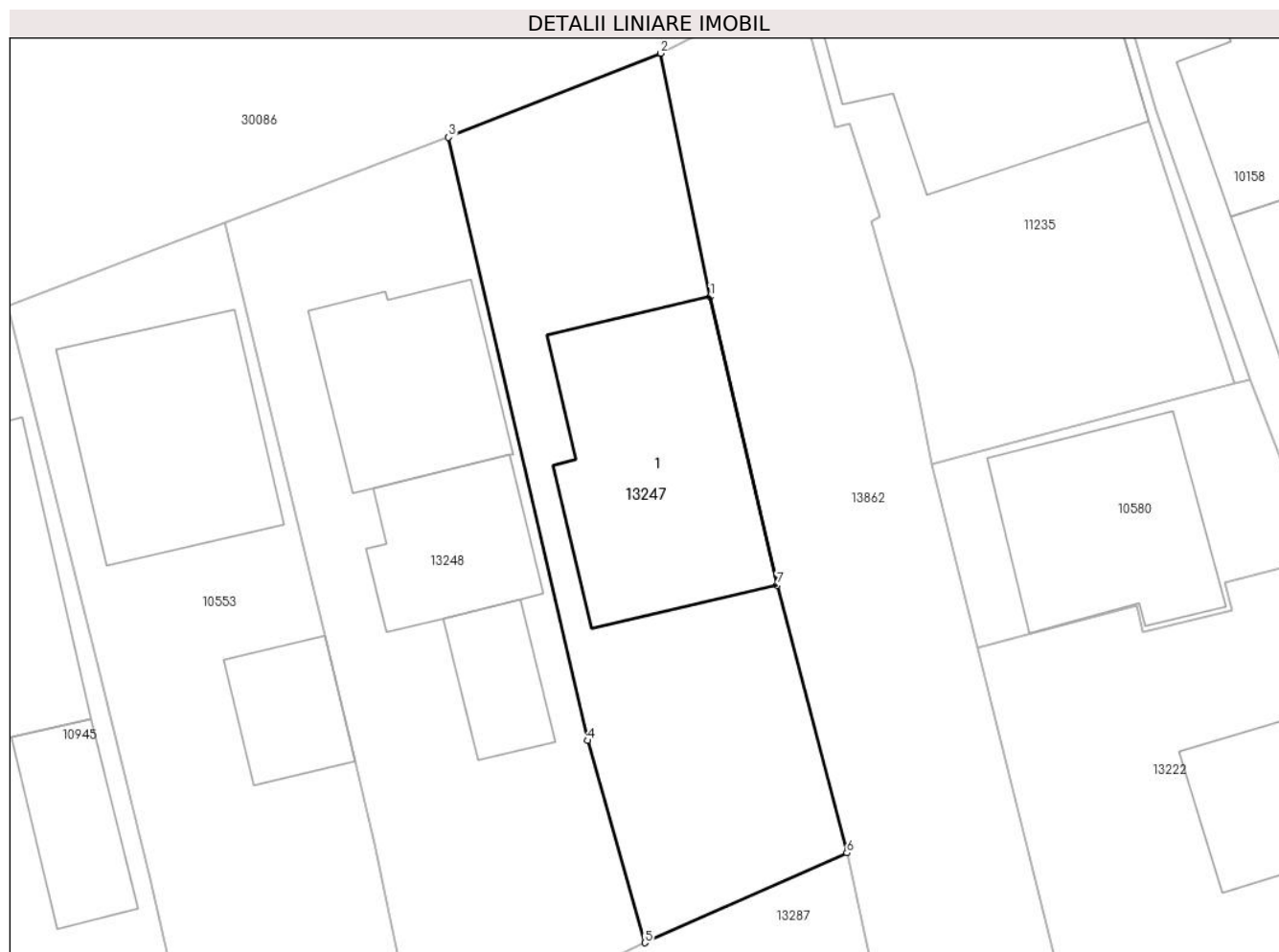
Inscrieri privind dezmembramintele dreptului de proprietate, drepturi reale de garanție și sarcini	Referințe
NU SUNT	

## Anexa Nr. 1 La Partea I

## Teren

Nr cadastral	Suprafața (mp)*	Observații / Referințe
	453	

\* Suprafața este determinată în planul de proiecție Stereo 70.



## Date referitoare la teren

Crt	Categorie folosință	Intra vilan	Suprafața (mp)	Tarla	Parcelă	Nr. topo	Observații / Referințe
1	curți constructii	DA	453	31	1501,1502	-	

## Date referitoare la construcții

Crt	Număr	Destinație construcție	Supraf. (mp)	Situație juridică	Observații / Referințe
A1.1		construcții de locuințe	133	Fara acte	Nr. niveluri:2; S. construita la sol:133 mp; S. construita desfasurata:266 mp; Construcție de locuit, regim inaltime P+1

## Lungime Segmente

1) Valorile lungimilor segmentelor sunt obținute din proiecție în plan.

Punct început	X / Y	Punct sfârșit	X / Y	Lungime segment (** (m)
1	575.711,079 380.225,619	2	575.708,613 380.237,758	12.387
2	575.708,613 380.237,758	3	575.698,025 380.233,565	11.388
3	575.698,025 380.233,565	4	575.704,964 380.203,482	30.873

Punct început	X / Y	Punct sfârşit	X / Y	Lungime segment (** (m)
4	575.704,964 380.203,482	5	575.707,819 380.193,401	10.477
5	575.707,819 380.193,401	6	575.717,896 380.197,883	11.029
6	575.717,896 380.197,883	7	575.714,422 380.211,232	13.794
7	575.714,422 380.211,232	1	575.711,079 380.225,619	14.77

\*\* Lungimile segmentelor sunt determinate în planul de proiecţie Stereo 70 şi sunt rotunjite la 1 milimetru.

\*\*\* Distanţa dintre puncte este formată din segmente cumulate ce sunt mai mici decât valoarea 1 milimetru.



**DATE DESPRE IMOBILUL NR. 13248**

Oficiul de Cadastru și Publicitate Imobiliară PRAHOVA  
Biroul de Cadastru și Publicitate Imobiliară Ploiești

**A. Partea I. Descrierea imobilului**

TEREN Intravilan

Adresa: Loc. Strejnicu, Drumul Principală, Nr. 161, Jud. Prahova

Nr. Crt	Nr cadastral Nr. topografic	Suprafața* (mp)	Observații / Referințe
A1		492	Sector cadastral:34 Teren imprejmuit;

**B. Partea II. Proprietari și acte**

Inscrieri privitoare la dreptul de proprietate și alte drepturi reale		Referințe
/		
Act Normativ nr. 7, din 13/03/1996 emis de PARLAMENTUL ROMÂNIEI;		
B1	Inscrierea posesiei, drept de PROPRIETATE, dobandit prin Lege, cota actuala 1/1, cota initiala 1/1 1) NEIDENTIFICAT NEIDENTIFICAT	A1
B2	Se noteaza mentiunea proprietar neidentificat.	A1

**C. Partea III. SARCINI .**

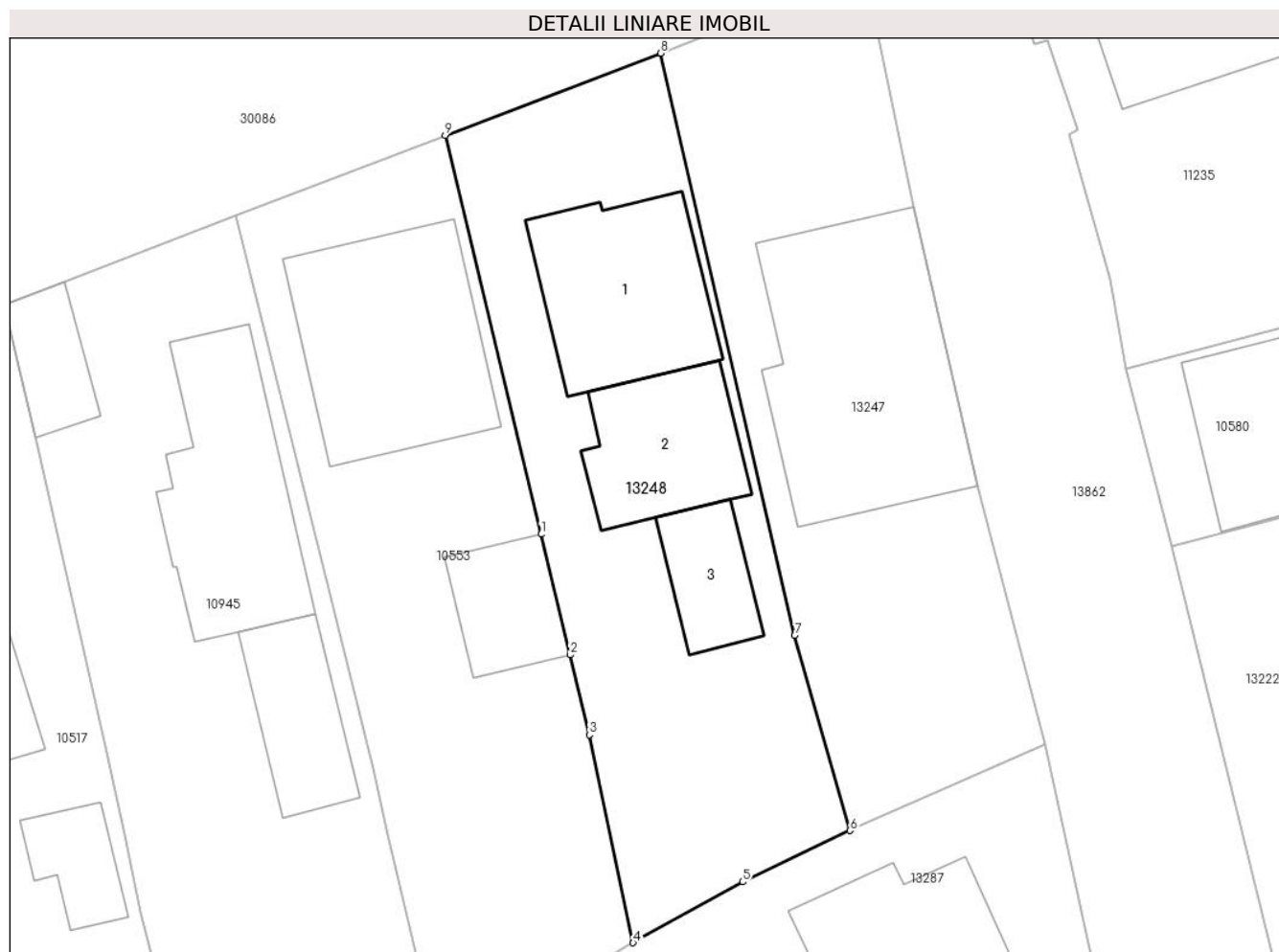
Inscrieri privind dezmembramintele dreptului de proprietate, drepturi reale de garanție și sarcini	Referințe
NU SUNT	

## Anexa Nr. 1 La Partea I

## Teren

Nr cadastral	Suprafața (mp)*	Observații / Referințe
	492	

\* Suprafața este determinată în planul de proiecție Stereo 70.



## Date referitoare la teren

Crt	Categorie folosință	Intra vilan	Suprafața (mp)	Tarla	Parcelă	Nr. topo	Observații / Referințe
1	curți constructii	DA	492	31	1503,1504	-	

## Date referitoare la construcții

Crt	Număr	Destinație construcție	Supraf. (mp)	Situație juridică	Observații / Referințe
A1.1		construcții de locuințe	75	Fara acte	Nr. niveluri:2; S. construita la sol:75 mp; S. construita desfasurata:150 mp; Constructie de locuit, regim inaltime P+1
A1.2		construcții anexa	54	Fara acte	Nr. niveluri:1; S. construita la sol:54 mp; S. construita desfasurata:54 mp; Constructie anexa, regim inaltime P
A1.3		construcții anexa	29	Fara acte	Nr. niveluri:1; S. construita la sol:29 mp; S. construita desfasurata:29 mp; Constructie anexa, regim inaltime P

## Lungime Segmente

1) Valorile lungimilor segmentelor sunt obținute din proiecție în plan.

Punct început	X / Y	Punct sfârșit	X / Y	Lungime segment (** (m)
1	575.691,842 380.208,715	2	575.693,341 380.202,474	6.418

Punct început	X / Y	Punct sfârșit	X / Y	Lungime segment (** (m)
2	575.693,341 380.202,474	3	575.694,333 380.198,346	4.246
3	575.694,333 380.198,346	4	575.696,607 380.187,604	10.98
4	575.696,607 380.187,604	5	575.702,268 380.190,749	6.476
5	575.702,268 380.190,749	6	575.707,819 380.193,401	6.152
6	575.707,819 380.193,401	7	575.704,964 380.203,482	10.477
7	575.704,964 380.203,482	8	575.698,025 380.233,565	30.873
8	575.698,025 380.233,565	9	575.686,893 380.229,311	11.917
9	575.686,893 380.229,311	1	575.691,842 380.208,715	21.182

\*\* Lungimile segmentelor sunt determinate în planul de proiecție Stereo 70 și sunt rotunjite la 1 milimetru.

\*\*\* Distanța dintre puncte este formată din segmente cumulate ce sunt mai mici decât valoarea 1 milimetru.





**DATE DESPRE IMOBILUL NR. 13249**

Oficiul de Cadastru și Publicitate Imobiliară PRAHOVA  
Biroul de Cadastru și Publicitate Imobiliară Ploiești

**A. Partea I. Descrierea imobilului**

TEREN Intravilan

Adresa: Loc. Strejnicu, Drumul Principală, Nr. 171, Jud. Prahova

Nr. Crt	Nr cadastral Nr. topografic	Suprafața* (mp)	Observații / Referințe
A1		356	Sector cadastral:34 Teren neimprejmuit;

**B. Partea II. Proprietari și acte**

Inscrieri privitoare la dreptul de proprietate și alte drepturi reale		Referințe
/		
Act Normativ nr. 7, din 13/03/1996 emis de PARLAMENTUL ROMÂNIEI;		
B1	Inscrierea posesiei, drept de PROPRIETATE, dobandit prin Lege, cota actuala 1/1, cota initiala 1/1 1) NEIDENTIFICAT NEIDENTIFICAT	A1
B2	Se noteaza mentiunea proprietar neidentificat.	A1

**C. Partea III. SARCINI .**

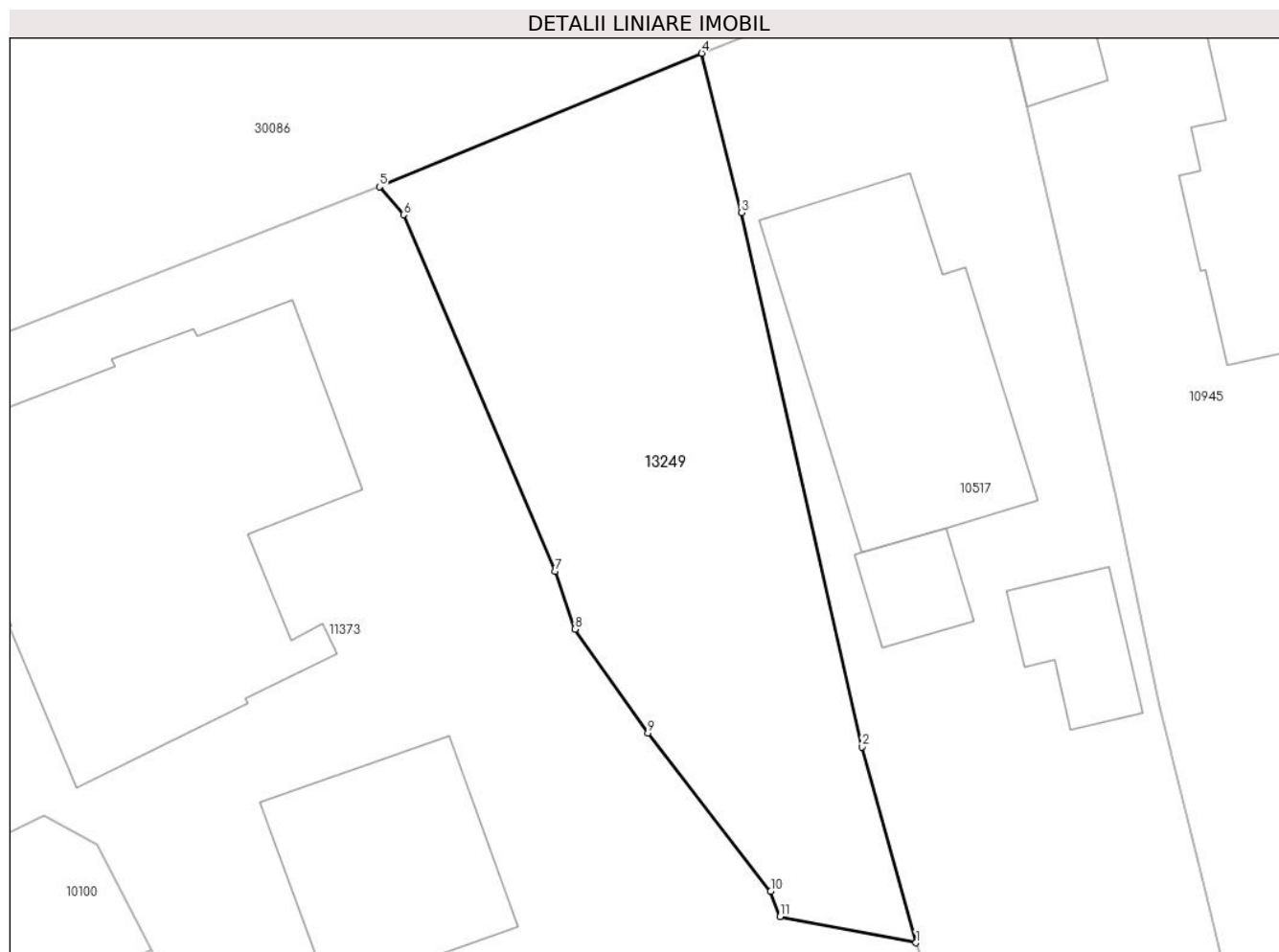
Inscrieri privind dezmembramintele dreptului de proprietate, drepturi reale de garanție și sarcini	Referințe
NU SUNT	

## Anexa Nr. 1 La Partea I

## Teren

Nr cadastral	Suprafața (mp)*	Observații / Referințe
	356	

\* Suprafața este determinată în planul de proiecție Stereo 70.



## Date referitoare la teren

Crt	Categorie folosință	Intravilan	Suprafața (mp)	Tarla	Parcelă	Nr. topo	Observații / Referințe
1	arabil	DA	356	31	1569	-	

## Lungime Segmente

1) Valorile lungimilor segmentelor sunt obținute din proiecție în plan.

Punct început	X / Y	Punct sfârșit	X / Y	Lungime segment (** (m)
1	575.661,182 380.179,545	2	575.658,967 380.187,552	8.308
2	575.658,967 380.187,552	3	575.654,043 380.209,382	22.378
3	575.654,043 380.209,382	4	575.652,417 380.215,902	6.72
4	575.652,417 380.215,902	5	575.639,233 380.210,44	14.271
5	575.639,233 380.210,44	6	575.640,231 380.209,304	1.512

Punct început	X / Y	Punct sfârșit	X / Y	Lungime segment (** (m)
6	575.640,231 380.209,304	7	575.646,416 380.194,731	15.831
7	575.646,416 380.194,731	8	575.647,234 380.192,367	2.502
8	575.647,234 380.192,367	9	575.650,219 380.188,114	5.196
9	575.650,219 380.188,114	10	575.655,236 380.181,655	8.179
10	575.655,236 380.181,655	11	575.655,618 380.180,615	1.108
11	575.655,618 380.180,615	1	575.661,182 380.179,545	5.666

\*\* Lungimile segmentelor sunt determinate în planul de proiecție Stereo 70 și sunt rotunjite la 1 milimetru.

\*\*\* Distanța dintre puncte este formată din segmente cumulate ce sunt mai mici decât valoarea 1 milimetru.



**DATE DESPRE IMOBILUL NR. 13250**

Oficiul de Cadastru și Publicitate Imobiliară PRAHOVA  
Biroul de Cadastru și Publicitate Imobiliară Ploiești

**A. Partea I. Descrierea imobilului**

TEREN Intravilan

Adresa: Loc. Strejnicu, Str Negoiesti, Nr. 9, Jud. Prahova

Nr. Crt	Nr cadastral Nr. topografic	Suprafața* (mp)	Observații / Referințe
A1		Din acte: 1.079 Masurata: 974	Sector cadastral:34 Teren imprejmuit;

**Construcții**

Crt	Nr cadastral Nr. topografic	Adresa	Observații / Referințe
A1.1		Loc. Strejnicu, Str Negoiesti, Nr. 9, Jud. Prahova	Nr. niveluri:1; S. construita la sol:52 mp; S. construita desfasurata:52 mp; Constructie de locuit, regim inaltime P

**B. Partea II. Proprietari și acte**

Inscrieri privitoare la dreptul de proprietate și alte drepturi reale		Referințe
/		
Act Notarial nr. 49, din 29/01/2018 emis de NP IVAN ȘTEFAN;		
B1	Intabulare, drept de PROPRIETATE, cu titlu de moștenire, dobandit prin Succesiune, cota actuala 1/1, cota initiala 1/1 1) ZANFIR GHEORGHE-TUDOR	A1
Act Administrativ nr. 19390, din 26/11/2024 emis de PRIMARIA COMUNEI TARGSORU VECHI;		
B2	Intabulare, drept de PROPRIETATE, dobandit prin Lege, cota actuala 1/1, cota initiala 1/1 1) ZANFIR GHEORGHE-TUDOR	A1.1

**C. Partea III. SARCINI .**

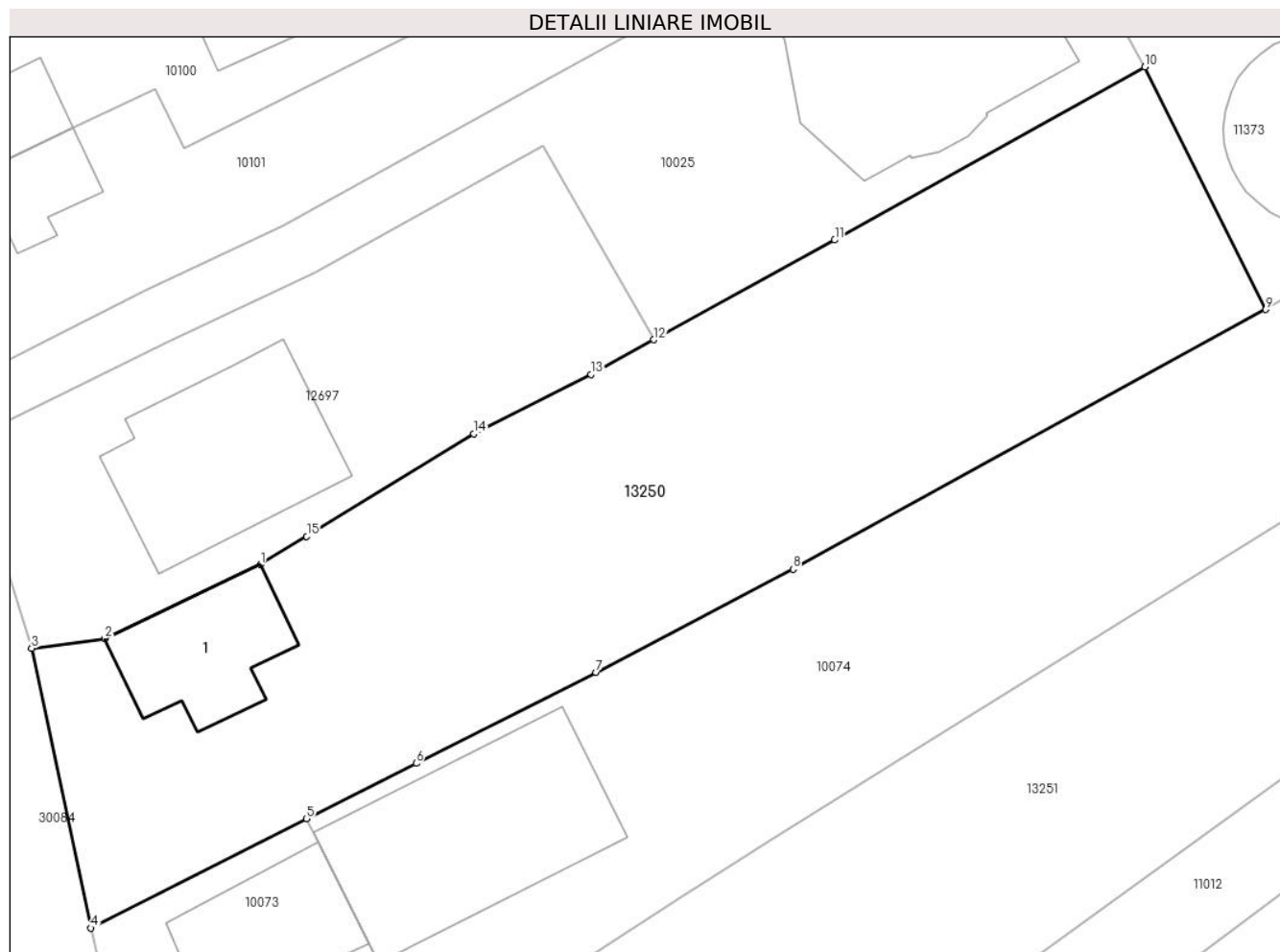
Inscrieri privind dezmembramintele dreptului de proprietate, drepturi reale de garanție și sarcini	Referințe
NU SUNT	

## Anexa Nr. 1 La Partea I

## Teren

Nr cadastral	Suprafața (mp)*	Observații / Referințe
	Din acte: 1.079 Masurata: 974	

\* Suprafața este determinată în planul de proiecție Stereo 70.



## Date referitoare la teren

Crt	Categorie folosință	Intra vilan	Suprafața (mp)	Tarla	Parcelă	Nr. topo	Observații / Referințe
1	curți constructii	DA	241	31	1559,1560	-	
2	arabil	DA	733	31	1559,1560	-	

## Date referitoare la construcții

Crt	Număr	Destinație construcție	Supraf. (mp)	Situație juridică	Observații / Referințe
A1.1		construcții de locuințe	52	Cu acte	Nr. niveluri:1; S. construita la sol:52 mp; S. construita desfasurata:52 mp; Construcție de locuit, regim inaltime P

## Lungime Segmente

1) Valorile lungimilor segmentelor sunt obținute din proiecție în plan.

Punct început	X / Y	Punct sfârșit	X / Y	Lungime segment (** (m)
1	575.593,114 380.133,367	2	575.584,781 380.129,426	9.218
2	575.584,781 380.129,426	3	575.580,879 380.128,898	3.938

Punct început	X / Y	Punct sfârșit	X / Y	Lungime segment (** (m)
3	575.580,879 380.128,898	4	575.584,03 380.113,95	15.277
4	575.584,03 380.113,95	5	575.595,57 380.119,784	12.931
5	575.595,57 380.119,784	6	575.601,426 380.122,746	6.562
6	575.601,426 380.122,746	7	575.611,04 380.127,61	10.774
7	575.611,04 380.127,61	8	575.621,57 380.133,12	11.884
8	575.621,57 380.133,12	9	575.646,821 380.147,001	28.815
9	575.646,821 380.147,001	10	575.640,35 380.159,95	14.476
10	575.640,35 380.159,95	11	575.623,79 380.150,71	18.963
11	575.623,79 380.150,71	12	575.614,124 380.145,382	11.037
12	575.614,124 380.145,382	13	575.610,767 380.143,534	3.832
13	575.610,767 380.143,534	14	575.604,511 380.140,356	7.017
14	575.604,511 380.140,356	15	575.595,58 380.134,879	10.477
15	575.595,58 380.134,879	1	575.593,114 380.133,367	2.893

\*\* Lungimile segmentelor sunt determinate în planul de proiecție Stereo 70 și sunt rotunjite la 1 milimetru.

\*\*\* Distanța dintre puncte este formată din segmente cumulate ce sunt mai mici decât valoarea 1 milimetru.





**DATE DESPRE IMOBILUL NR. 13251**

Oficiul de Cadastru și Publicitate Imobiliară PRAHOVA  
Biroul de Cadastru și Publicitate Imobiliară Ploiești

**A. Partea I. Descrierea imobilului**

TEREN Intravilan

Adresa: Loc. Strejnicu, Str. Negoiesti, Nr. 15, Jud. Prahova

Nr. Crt	Nr cadastral Nr. topografic	Suprafața* (mp)	Observații / Referințe
A1		1.175	Sector cadastral:34 Teren neimprejmuit;

**B. Partea II. Proprietari și acte**

Inscrieri privitoare la dreptul de proprietate și alte drepturi reale		Referințe
/		
Act Normativ nr. 7, din 13/03/1996 emis de PARLAMENTUL ROMÂNIEI;		
B1	Inscrierea posesiei, drept de PROPRIETATE, dobandit prin Lege, cota actuala 1/1, cota initiala 1/1 1) NEIDENTIFICAT NEIDENTIFICAT	A1
B2	Se noteaza mentiunea proprietar neidentificat.	A1

**C. Partea III. SARCINI .**

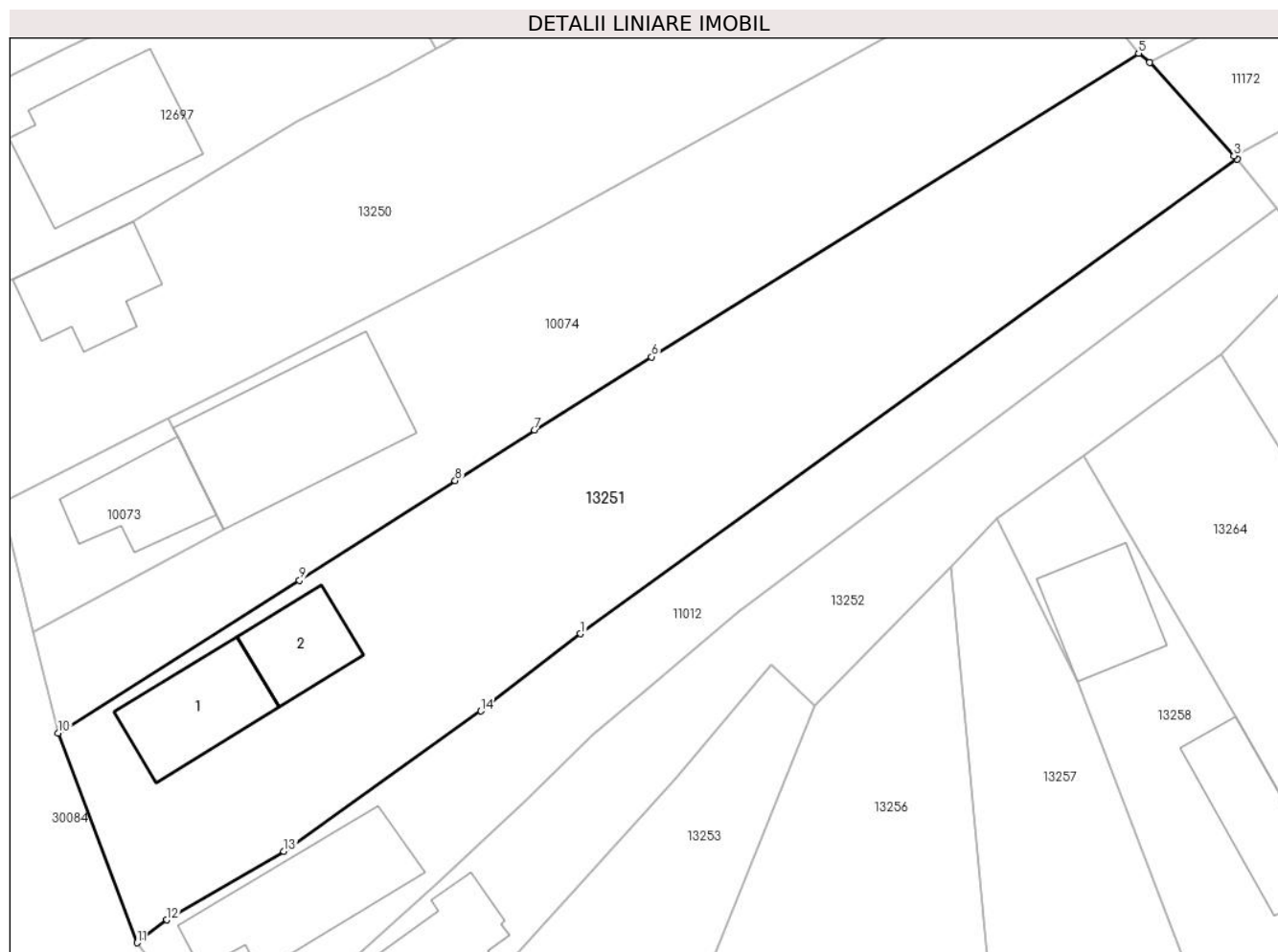
Inscrieri privind dezmembramintele dreptului de proprietate, drepturi reale de garanție și sarcini	Referințe
NU SUNT	

## Anexa Nr. 1 La Partea I

## Teren

Nr cadastral	Suprafața (mp)*	Observații / Referințe
	1.175	

\* Suprafața este determinată în planul de proiecție Stereo 70.



## Date referitoare la teren

Crt	Categorie folosință	Intravilan	Suprafața (mp)	Tarla	Parcelă	Nr. topo	Observații / Referințe
1	curți construcții	DA	515	31	1552,1553,1554	-	
2	arabil	DA	660	31	1552,1553,1554	-	

## Date referitoare la construcții

Crt	Număr	Destinație construcție	Supraf. (mp)	Situație juridică	Observații / Referințe
A1.1		construcții de locuințe	57	Fara acte	Nr. niveluri:1; S. construita la sol:57 mp; S. construita desfasurata:57 mp; Construcție de locuit, regim inaltime P
A1.2		construcții anexa	39	Fara acte	Nr. niveluri:1; S. construita la sol:39 mp; S. construita desfasurata:39 mp; Construcție anexa, regim inaltime P

## Lungime Segmente

1) Valorile lungimilor segmentelor sunt obținute din proiecție în plan.

Punct început	X / Y	Punct sfârșit	X / Y	Lungime segment (** (m)
1	575.624,097 380.104,879	2	575.669,549 380.137,718	56.074

Punct început	X / Y	Punct sfârșit	X / Y	Lungime segment (** (m)
2	575.669,549 380.137,718	3	575.669,342 380.137,948	0.309
3	575.669,342 380.137,948	4	575.663,527 380.144,421	8.701
4	575.663,527 380.144,421	5	575.662,74 380.145,04	1.001
5	575.662,74 380.145,04	6	575.629,019 380.124,037	39.727
6	575.629,019 380.124,037	7	575.620,9 380.118,98	9.565
7	575.620,9 380.118,98	8	575.615,429 380.115,479	6.495
8	575.615,429 380.115,479	9	575.604,65 380.108,58	12.798
9	575.604,65 380.108,58	10	575.587,95 380.098,01	19.764
10	575.587,95 380.098,01	11	575.593,392 380.083,496	15.501
11	575.593,392 380.083,496	12	575.595,469 380.085,08	2.612
12	575.595,469 380.085,08	13	575.603,566 380.089,819	9.382
13	575.603,566 380.089,819	14	575.617,214 380.099,53	16.75
14	575.617,214 380.099,53	1	575.624,097 380.104,879	8.717

\*\* Lungimile segmentelor sunt determinate în planul de proiecție Stereo 70 și sunt rotunjite la 1 milimetru.

\*\*\* Distanța dintre puncte este formată din segmente cumulate ce sunt mai mici decât valoarea 1 milimetru.



**DATE DESPRE IMOBILUL NR. 13252**

Oficiul de Cadastru și Publicitate Imobiliară PRAHOVA  
Biroul de Cadastru și Publicitate Imobiliară Ploiești

**A. Partea I. Descrierea imobilului**

TEREN Intravilan

Adresa: Loc. Strejnicu, Str Negoiesti, Nr. 19, Jud. Prahova

Nr. Crt	Nr cadastral Nr. topografic	Suprafața* (mp)	Observații / Referințe
A1		Din acte: 566 Masurata: 616	Sector cadastral:34 Teren imprejmuit;

**Construcții**

Crt	Nr cadastral Nr. topografic	Adresa	Observații / Referințe
A1.1		Loc. Strejnicu, Str Negoiesti, Nr. 19, Jud. Prahova	Nr. niveluri:1; S. construita la sol:47 mp; S. construita desfasurata:47 mp; Constructie de locuit, regim inaltime P
A1.2		Loc. Strejnicu, Str Negoiesti, Nr. 19, Jud. Prahova	Nr. niveluri:1; S. construita la sol:48 mp; S. construita desfasurata:48 mp; Constructie anexa, regim inaltime P

**B. Partea II. Proprietari și acte**

Inscrieri privitoare la dreptul de proprietate și alte drepturi reale		Referințe
/		
Act Administrativ nr. 297, din 28/07/2003 emis de CJSDPAT PRAHOVA;		
B1	Intabulare, drept de PROPRIETATE, dobandit prin Reconstituire, cota actuala 1/1, cota initiala 1/1 1) GODEA GH AURELIA 2) CONSTANTIN ION 3) ION MARIA 4) STANESCU GH IOANA 5) TUDOR GH RODICA	A1
Act Administrativ nr. 19390, din 26/11/2024 emis de PRIMARIA COMUNEI TARGSORU VECHI;		
B2	Intabulare, drept de PROPRIETATE, dobandit prin Lege, cota actuala 1/1, cota initiala 1/1 1) GODEA GH AURELIA 2) CONSTANTIN ION 3) ION MARIA 4) STANESCU GH IOANA 5) TUDOR GH RODICA	A1.1, A1.2

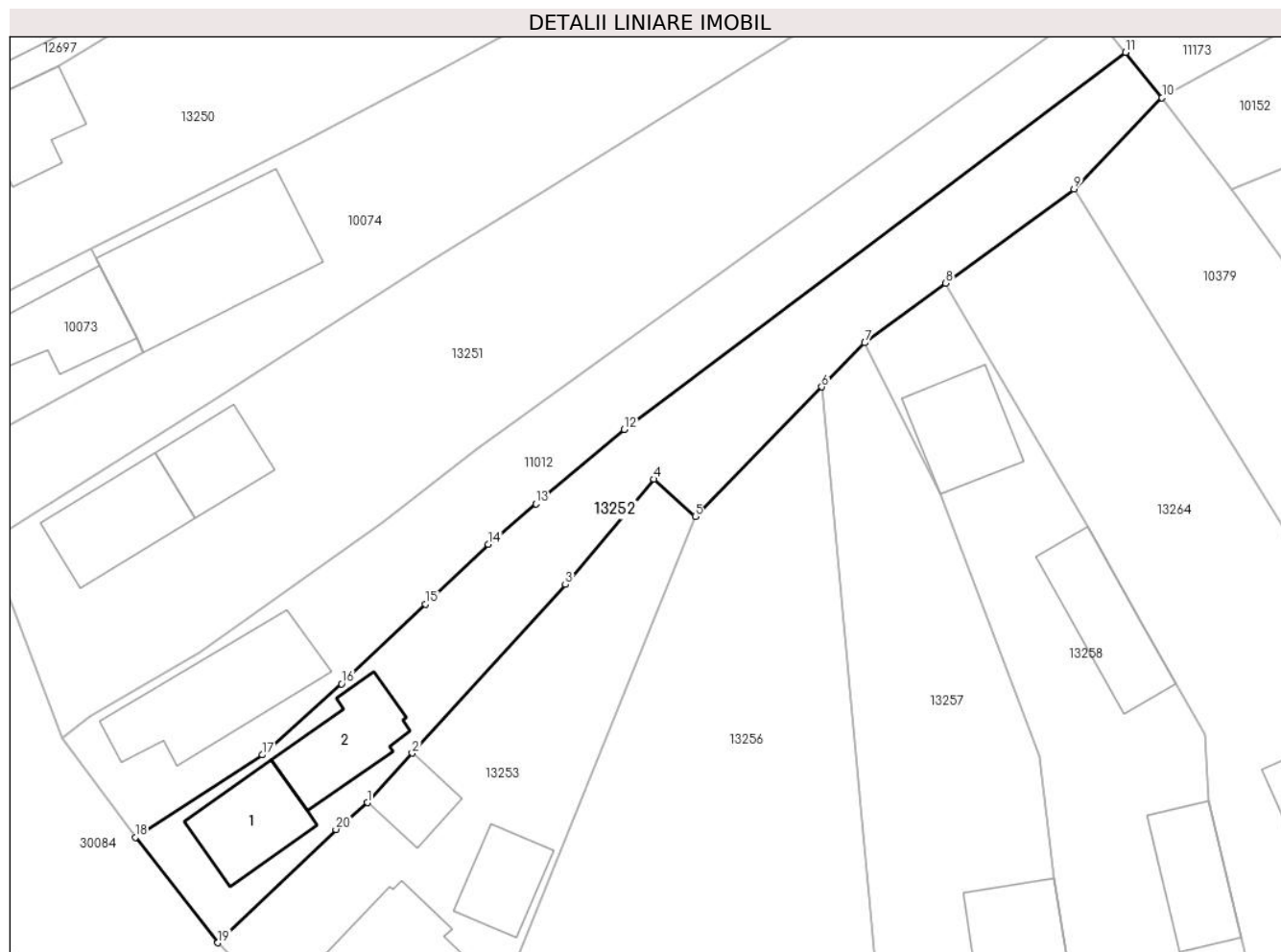
**C. Partea III. SARCINI .**

Inscrieri privind dezmembramintele dreptului de proprietate, drepturi reale de garanție și sarcini	Referințe
NU SUNT	

### Teren

Nr cadastral	Suprafaţa (mp)*	Observaţii / Referinţe
	Din acte: 566 Masurata: 616	

\* Suprafaţa este determinată în planul de proiecţie Stereo 70.



### Date referitoare la teren

Crt	Categorie folosinţă	Intra vilan	Suprafaţa (mp)	Tarla	Parcelă	Nr. topo	Observaţii / Referinţe
1	curţi constructii	DA	616	31	1549,1550	-	

### Date referitoare la construcţii

Crt	Număr	Destinaţie construcţie	Supraf. (mp)	Situaţie juridică	Observaţii / Referinţe
A1.1		construcţii de locuinţe	47	Cu acte	Nr. niveluri:1; S. construita la sol:47 mp; S. construita desfasurata:47 mp; Construcţie de locuit, regim inaltime P
A1.2		construcţii anexa	48	Cu acte	Nr. niveluri:1; S. construita la sol:48 mp; S. construita desfasurata:48 mp; Construcţie anexa, regim inaltime P

### Lungime Segmente

1) Valorile lungimilor segmentelor sunt obţinute din proiecţie în plan.

Punct început	X / Y	Punct sfârşit	X / Y	Lungime segment (** (m)
1	575.616,014 380.078,702	2	575.619,347 380.082,378	4.962
2	575.619,347 380.082,378	3	575.630,717 380.094,88	16.899

Punct început	X / Y	Punct sfârșit	X / Y	Lungime segment (** (m)
3	575.630,717 380.094,88	4	575.637,275 380.102,701	10.207
4	575.637,275 380.102,701	5	575.640,344 380.099,934	4.132
5	575.640,344 380.099,934	6	575.649,729 380.109,544	13.432
6	575.649,729 380.109,544	7	575.652,918 380.112,809	4.564
7	575.652,918 380.112,809	8	575.658,939 380.117,228	7.469
8	575.658,939 380.117,228	9	575.668,453 380.124,211	11.802
9	575.668,453 380.124,211	10	575.674,983 380.130,998	9.418
10	575.674,983 380.130,998	11	575.672,266 380.134,358	4.321
11	575.672,266 380.134,358	12	575.635,088 380.106,386	46.526
12	575.635,088 380.106,386	13	575.628,535 380.100,861	8.571
13	575.628,535 380.100,861	14	575.624,987 380.097,87	4.641
14	575.624,987 380.097,87	15	575.620,317 380.093,424	6.448
15	575.620,317 380.093,424	16	575.614,114 380.087,512	8.569
16	575.614,114 380.087,512	17	575.608,235 380.082,245	7.893
17	575.608,235 380.082,245	18	575.598,8 380.076,135	11.241
18	575.598,8 380.076,135	19	575.604,933 380.068,305	9.946
19	575.604,933 380.068,305	20	575.613,69 380.076,71	12.138
20	575.613,69 380.076,71	1	575.616,014 380.078,702	3.061

\*\* Lungimile segmentelor sunt determinate în planul de proiecție Stereo 70 și sunt rotunjite la 1 milimetru.

\*\*\* Distanța dintre puncte este formată din segmente cumulate ce sunt mai mici decât valoarea 1 milimetru.





**DATE DESPRE IMOBILUL NR. 13253**

Oficiul de Cadastru și Publicitate Imobiliară PRAHOVA  
Biroul de Cadastru și Publicitate Imobiliară Ploiești

**A. Partea I. Descrierea imobilului**

TEREN Intravilan

Adresa: Loc. Strejnicu, Str Negoiesti, Nr. 21, Jud. Prahova

Nr. Crt	Nr cadastral Nr. topografic	Suprafața* (mp)	Observații / Referințe
A1		Din acte: 611 Masurata: 617	Sector cadastral:34 Teren imprejmuit;

**Construcții**

Crt	Nr cadastral Nr. topografic	Adresa	Observații / Referințe
A1.1		Loc. Strejnicu, Str Negoiesti, Nr. 21, Jud. Prahova	Nr. niveluri:1; S. construita la sol:111 mp; S. construita desfasurata:111 mp; Constructie de locuit, regim inaltime P
A1.2		Loc. Strejnicu, Str Negoiesti, Nr. 21, Jud. Prahova	Nr. niveluri:1; S. construita la sol:25 mp; S. construita desfasurata:25 mp; Constructie anexa, regim inaltime P
A1.3		Loc. Strejnicu, Str Negoiesti, Nr. 21, Jud. Prahova	Nr. niveluri:1; S. construita la sol:35 mp; S. construita desfasurata:35 mp; Constructie anexa, regim inaltime P

**B. Partea II. Proprietari și acte**

Inscrieri privitoare la dreptul de proprietate și alte drepturi reale		Referințe
/		
Act Administrativ nr. 206525, din 12/03/2010 emis de CJSDPAT PRAHOVA;		
B1	Intabulare, drept de PROPRIETATE, dobandit prin Reconstituire, cota actuala 1/1, cota initiala 1/1 1) CEPACHIE GHEORGHE	A1
Act Administrativ nr. 19390, din 26/11/2024 emis de PRIMARIA COMUNEI TARGSORU VECHI;		
B2	Intabulare, drept de PROPRIETATE, dobandit prin Lege, cota actuala 1/1, cota initiala 1/1 1) CEPACHIE GHEORGHE	A1.1, A1.2, A1.3

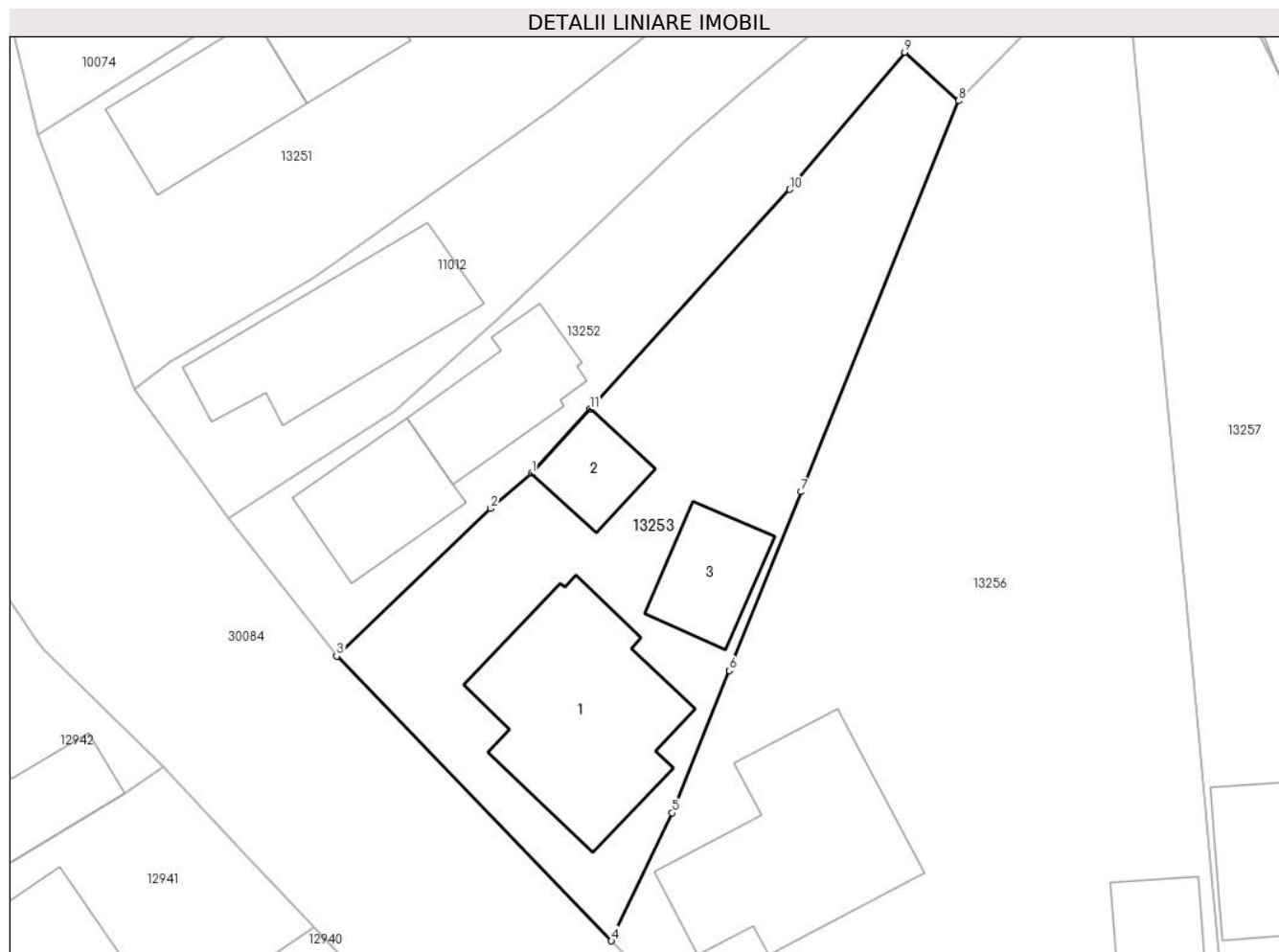
**C. Partea III. SARCINI .**

Inscrieri privind dezmembramintele dreptului de proprietate, drepturi reale de garanție și sarcini	Referințe
NU SUNT	

**Anexa Nr. 1 La Partea I****Teren**

Nr cadastral	Suprafața (mp)*	Observații / Referințe
	Din acte: 611 Masurata: 617	

\* Suprafața este determinată în planul de proiecție Stereo 70.

**Date referitoare la teren**

Crt	Categorie folosință	Intravilan	Suprafața (mp)	Tarla	Parcelă	Nr. topo	Observații / Referințe
1	curți constructii	DA	617	31	1547,1548	-	

**Date referitoare la construcții**

Crt	Număr	Destinație construcție	Supraf. (mp)	Situație juridică	Observații / Referințe
A1.1		construcții de locuințe	111	Cu acte	Nr. niveluri:1; S. construita la sol:111 mp; S. construita desfasurata:111 mp; Constructie de locuit, regim inaltime P
A1.2		construcții anexa	25	Cu acte	Nr. niveluri:1; S. construita la sol:25 mp; S. construita desfasurata:25 mp; Constructie anexa, regim inaltime P
A1.3		construcții anexa	35	Cu acte	Nr. niveluri:1; S. construita la sol:35 mp; S. construita desfasurata:35 mp; Constructie anexa, regim inaltime P

**Lungime Segmente**

1) Valorile lungimilor segmentelor sunt obținute din proiecție în plan.

Punct început	X / Y	Punct sfârșit	X / Y	Lungime segment (** (m)
---------------	-------	---------------	-------	-------------------------

Punct început	X / Y	Punct sfârșit	X / Y	Lungime segment (** (m)
1	575.616,014 380.078,702	2	575.613,69 380.076,71	3.061
2	575.613,69 380.076,71	3	575.604,933 380.068,305	12.138
3	575.604,933 380.068,305	4	575.620,577 380.052,091	22.531
4	575.620,577 380.052,091	5	575.624,039 380.059,382	8.071
5	575.624,039 380.059,382	6	575.627,289 380.067,482	8.728
6	575.627,289 380.067,482	7	575.631,379 380.077,673	10.981
7	575.631,379 380.077,673	8	575.640,344 380.099,934	23.998
8	575.640,344 380.099,934	9	575.637,275 380.102,701	4.132
9	575.637,275 380.102,701	10	575.630,717 380.094,88	10.207
10	575.630,717 380.094,88	11	575.619,347 380.082,378	16.899
11	575.619,347 380.082,378	1	575.616,014 380.078,702	4.962

\*\* Lungimile segmentelor sunt determinate în planul de proiecție Stereo 70 și sunt rotunjite la 1 milimetru.

\*\*\* Distanța dintre puncte este formată din segmente cumulate ce sunt mai mici decât valoarea 1 milimetru.



**DATE DESPRE IMOBILUL NR. 13256**

Oficiul de Cadastru și Publicitate Imobiliară PRAHOVA  
Biroul de Cadastru și Publicitate Imobiliară Ploiești

**A. Partea I. Descrierea imobilului**

TEREN Intravilan

Nr. CF vechi:1133  
Nr. cadastral vechi:1580

Adresa: Loc. Strejnicu, Str Poștei, Nr. 1, Jud. Prahova

Nr. Crt	Nr cadastral Nr. topografic	Suprafața* (mp)	Observații / Referințe
A1	25221	1.282	Sector cadastral:34 Teren imprejmuit;

**Construcții**

Crt	Nr cadastral Nr. topografic	Adresa	Observații / Referințe
A1.4		Loc. Strejnicu, Str Poștei, Nr. 1, Jud. Prahova	Nr. niveluri:1; S. construita la sol:114 mp; S. construita desfasurata:114 mp; Constructie de locuit, regim inaltime P
A1.5		Loc. Strejnicu, Str Poștei, Nr. 1, Jud. Prahova	Nr. niveluri:1; S. construita la sol:34 mp; S. construita desfasurata:34 mp; Constructie anexa, regim inaltime P

**B. Partea II. Proprietari și acte**

Inscrieri privitoare la dreptul de proprietate și alte drepturi reale		Referințe
<b>14838 / 26/05/2006</b>		
Act Administrativ nr. 102907, din 08/08/2002 emis de COMISIA JUDETEANA PRAHOVA (Certificat de mostenitor nr.81/23.01.1985 emis de Notariatul de Stat Prahova, Certificat de mostenitor nr.1290/09.05.1995 emis de Notariatul de Stat Prahova);		
B1	Intabulare, drept de PROPRIETATEmostenire+reconstituire, dobandit prin Succesiune, cota actuala 1/1, cota initiala 1/1 1) DUMITRU PETRE 2) GRIGORESCU AURICA 3) DUMITRU BEATRICE 4) DUMITRU GHEORGHE, decedat conf.certificat deces seria DP nr.224969/08.05.2006 <i>OBSERVATII: (provenita din conversia CF 1133)</i>	A1
/		
Act Administrativ nr. 19390, din 26/11/2024 emis de PRIMARIA COMUNEI TARGSORU VECHI;		
B2	Intabulare, drept de PROPRIETATE, dobandit prin Lege, cota actuala 1/1, cota initiala 1/1 1) DUMITRU PETRE 2) GRIGORESCU AURICA 3) DUMITRU BEATRICE 4) DUMITRU GHEORGHE, decedat conf.certificat deces seria DP nr.224969/08.05.2006	A1.4, A1.5

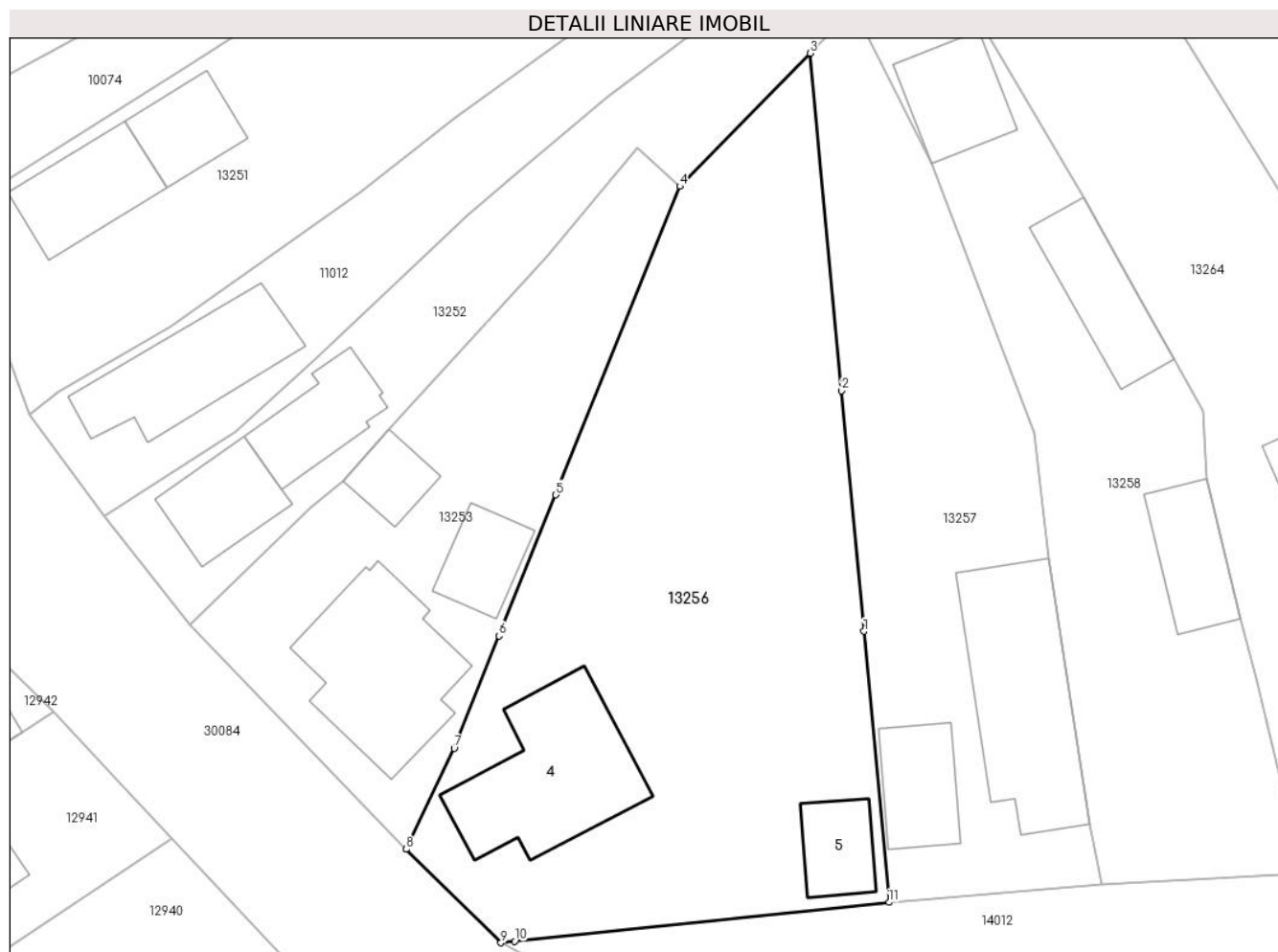
**C. Partea III. SARCINI .**

Inscrieri privind dezmembramintele dreptului de proprietate, drepturi reale de garanție și sarcini	Referințe
NU SUNT	

**Anexa Nr. 1 La Partea I****Teren**

Nr cadastral	Suprafața (mp)*	Observații / Referințe
25221	1.282	

\* Suprafața este determinată în planul de proiecție Stereo 70.

**Date referitoare la teren**

Crt	Categorie folosință	Intravilan	Suprafața (mp)	Tarla	Parcelă	Nr. topo	Observații / Referințe
1	curți constructii	DA	642	31	1546	-	
2	arabil	DA	640	31	1544	-	

**Date referitoare la construcții**

Crt	Număr	Destinație construcție	Supraf. (mp)	Situație juridică	Observații / Referințe
A1.4		construcții de locuințe	114	Cu acte	Nr. niveluri:1; S. construita la sol:114 mp; S. construita desfasurata:114 mp; Constructie de locuit, regim inaltime P
A1.5		construcții anexa	34	Cu acte	Nr. niveluri:1; S. construita la sol:34 mp; S. construita desfasurata:34 mp; Constructie anexa, regim inaltime P

**Lungime Segmente**

1) Valorile lungimilor segmentelor sunt obținute din proiecție în plan.

Punct început	X / Y	Punct sfârșit	X / Y	Lungime segment (** (m)
1	575.653,629 380.067,816	2	575.652,016 380.085,193	17.452

Punct început	X / Y	Punct sfârșit	X / Y	Lungime segment (** (m)
2	575.652,016 380.085,193	3	575.649,729 380.109,544	24.458
3	575.649,729 380.109,544	4	575.640,344 380.099,934	13.432
4	575.640,344 380.099,934	5	575.631,379 380.077,673	23.998
5	575.631,379 380.077,673	6	575.627,289 380.067,482	10.981
6	575.627,289 380.067,482	7	575.624,039 380.059,382	8.728
7	575.624,039 380.059,382	8	575.620,577 380.052,091	8.071
8	575.620,577 380.052,091	9	575.627,417 380.045,342	9.609
9	575.627,417 380.045,342	10	575.628,4 380.045,444	0.988
10	575.628,4 380.045,444	11	575.655,445 380.048,252	27.19
11	575.655,445 380.048,252	1	575.653,629 380.067,816	19.648

\*\* Lungimile segmentelor sunt determinate în planul de proiecție Stereo 70 și sunt rotunjite la 1 milimetru.

\*\*\* Distanța dintre puncte este formată din segmente cumulate ce sunt mai mici decât valoarea 1 milimetru.





**DATE DESPRE IMOBILUL NR. 13257**

Oficiul de Cadastru și Publicitate Imobiliară PRAHOVA  
Biroul de Cadastru și Publicitate Imobiliară Ploiești

**A. Partea I. Descrierea imobilului**

TEREN Intravilan

Adresa: Loc. Strejnicu, Str Poștei, Nr. 3, Jud. Prahova

Nr. Crt	Nr cadastral Nr. topografic	Suprafața* (mp)	Observații / Referințe
A1		Din acte: 785 Masurata: 748	Sector cadastral:34 Teren imprejmuit;

**Construcții**

Crt	Nr cadastral Nr. topografic	Adresa	Observații / Referințe
A1.1		Loc. Strejnicu, Str Poștei, Nr. 3, Jud. Prahova	Nr. niveluri:1; S. construita la sol:128 mp; S. construita desfasurata:128 mp; Constructie de locuit, regim inaltime P
A1.2		Loc. Strejnicu, Str Poștei, Nr. 3, Jud. Prahova	Nr. niveluri:1; S. construita la sol:46 mp; S. construita desfasurata:46 mp; Constructie anexa, regim inaltime P

**B. Partea II. Proprietari și acte**

Inscrieri privitoare la dreptul de proprietate și alte drepturi reale		Referințe
/		
Act Administrativ nr. 113204, din 05/03/2003 emis de CJSDPAT PRAHOVA;		
B1	Intabulare, drept de PROPRIETATE, dobandit prin Reconstituire, cota actuala 1/1, cota initiala 1/1 1) STROE M GHERGHINA	A1
Act Administrativ nr. 19390, din 26/11/2024 emis de PRIMARIA COMUNEI TARGSORU VECHI;		
B2	Intabulare, drept de PROPRIETATE, dobandit prin Lege, cota actuala 1/1, cota initiala 1/1 1) STROE M GHERGHINA	A1.1, A1.2

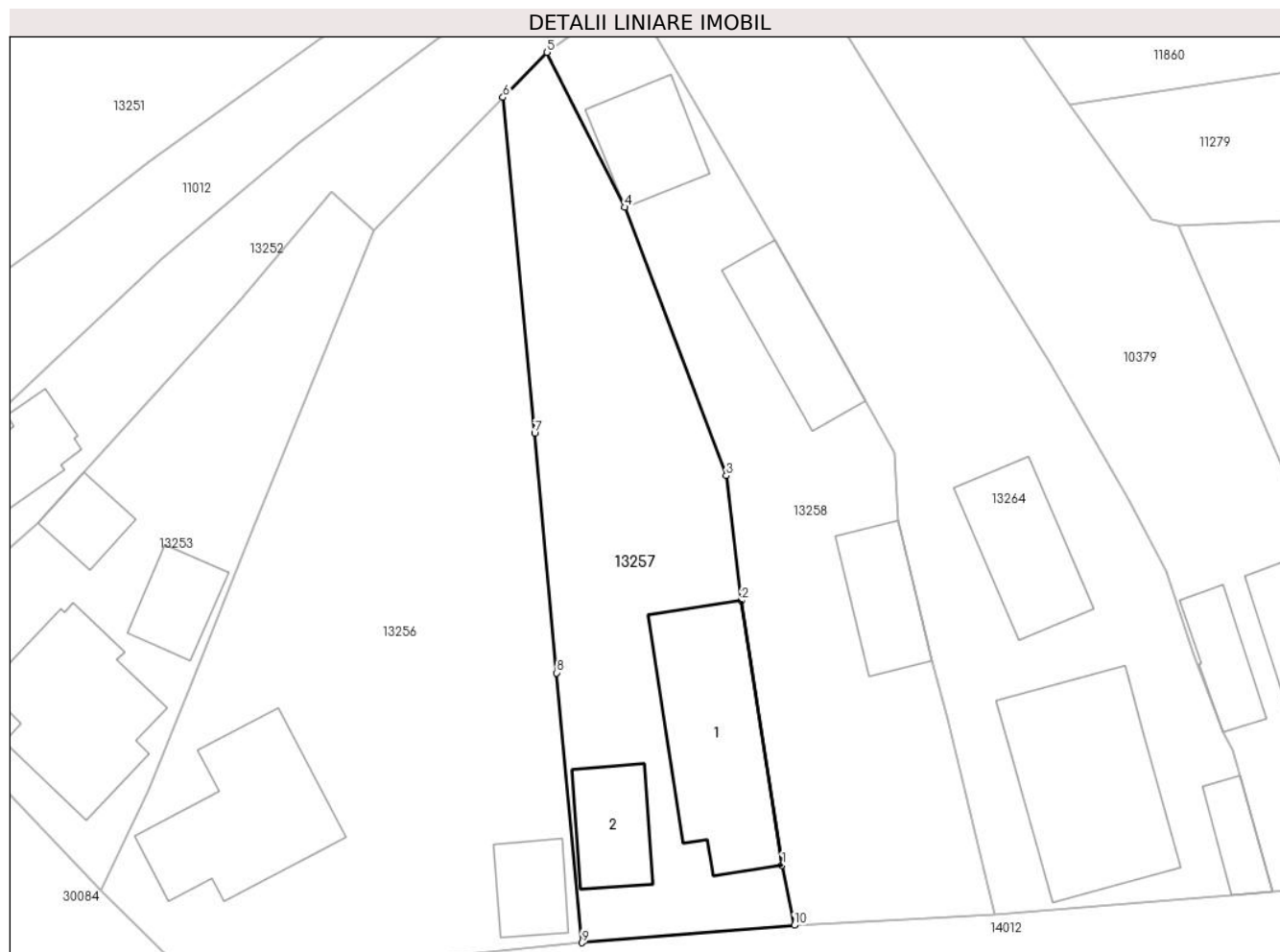
**C. Partea III. SARCINI .**

Inscrieri privind dezmembramintele dreptului de proprietate, drepturi reale de garanție și sarcini	Referințe
NU SUNT	

**Anexa Nr. 1 La Partea I****Teren**

Nr cadastral	Suprafața (mp)*	Observații / Referințe
	Din acte: 785 Masurata: 748	

\* Suprafața este determinată în planul de proiecție Stereo 70.

**Date referitoare la teren**

Crt	Categorie folosință	Intra vilan	Suprafața (mp)	Tarla	Parcelă	Nr. topo	Observații / Referințe
1	curți constructii	DA	748	31	1542,1543	-	

**Date referitoare la construcții**

Crt	Număr	Destinație construcție	Supraf. (mp)	Situație juridică	Observații / Referințe
A1.1		construcții de locuințe	128	Cu acte	Nr. niveluri:1; S. construita la sol:128 mp; S. construita desfasurata:128 mp; Constructie de locuit, regim inaltime P
A1.2		construcții anexa	46	Cu acte	Nr. niveluri:1; S. construita la sol:46 mp; S. construita desfasurata:46 mp; Constructie anexa, regim inaltime P

**Lungime Segmente**

1) Valorile lungimilor segmentelor sunt obținute din proiecție în plan.

Punct început	X / Y	Punct sfârșit	X / Y	Lungime segment (** (m)
1	575.669,966 380.053,888	2	575.667,004 380.073,056	19.396
2	575.667,004 380.073,056	3	575.665,914 380.082,125	9.134

Punct început	X / Y	Punct sfârșit	X / Y	Lungime segment (** (m)
3	575.665,914 380.082,125	4	575.658,536 380.101,586	20.813
4	575.658,536 380.101,586	5	575.652,918 380.112,809	12.551
5	575.652,918 380.112,809	6	575.649,729 380.109,544	4.564
6	575.649,729 380.109,544	7	575.652,016 380.085,193	24.458
7	575.652,016 380.085,193	8	575.653,629 380.067,816	17.452
8	575.653,629 380.067,816	9	575.655,445 380.048,252	19.648
9	575.655,445 380.048,252	10	575.670,847 380.049,515	15.454
10	575.670,847 380.049,515	1	575.669,966 380.053,888	4.461

\*\* Lungimile segmentelor sunt determinate în planul de proiecție Stereo 70 și sunt rotunjite la 1 milimetru.

\*\*\* Distanța dintre puncte este formată din segmente cumulate ce sunt mai mici decât valoarea 1 milimetru.



**DATE DESPRE IMOBILUL NR. 13258**

Oficiul de Cadastru și Publicitate Imobiliară PRAHOVA  
Biroul de Cadastru și Publicitate Imobiliară Ploiești

**A. Partea I. Descrierea imobilului**

TEREN Intravilan

Adresa: Loc. Strejnicu, Str Poștei, Nr. 7, Jud. Prahova

Nr. Crt	Nr cadastral Nr. topografic	Suprafața* (mp)	Observații / Referințe
A1		Din acte: 570 Masurata: 774	Sector cadastral:34 Teren imprejmuit;

**Construcții**

Crt	Nr cadastral Nr. topografic	Adresa	Observații / Referințe
A1.1		Loc. Strejnicu, Str Poștei, Nr. 7, Jud. Prahova	Nr. niveluri:1; S. construita la sol:49 mp; S. construita desfasurata:49 mp; Constructie de locuit, regim inaltime P
A1.2		Loc. Strejnicu, Str Poștei, Nr. 7, Jud. Prahova	Nr. niveluri:1; S. construita la sol:60 mp; S. construita desfasurata:60 mp; Constructie anexa, regim inaltime P
A1.3		Loc. Strejnicu, Str Poștei, Nr. 7, Jud. Prahova	Nr. niveluri:1; S. construita la sol:51 mp; S. construita desfasurata:51 mp; Constructie anexa, regim inaltime P

**B. Partea II. Proprietari și acte**

Inscrieri privitoare la dreptul de proprietate și alte drepturi reale		Referințe
/		
Act Administrativ nr. 105361, din 25/09/2002 emis de CJSDPAT PRAHOVA;		
B1	Intabulare, drept de PROPRIETATE, dobandit prin Reconstituire, cota actuala 1/1, cota initiala 1/1 1) GHITA MARIA 2) STROE IULIAN 3) STROE STELIANA 4) STROE ION	A1
Act Administrativ nr. 19390, din 26/11/2024 emis de PRIMARIA COMUNEI TARGSORU VECHI;		
B2	Intabulare, drept de PROPRIETATE, dobandit prin Lege, cota actuala 1/1, cota initiala 1/1 1) GHITA MARIA 2) STROE IULIAN 3) STROE STELIANA 4) STROE ION	A1.1, A1.2, A1.3

**C. Partea III. SARCINI .**

Inscrieri privind dezmembramintele dreptului de proprietate, drepturi reale de garanție și sarcini	Referințe
NU SUNT	

**Anexa Nr. 1 La Partea I****Teren**

Nr cadastral	Suprafața (mp)*	Observații / Referințe
	Din acte: 570 Masurata: 774	

\* Suprafața este determinată în planul de proiecție Stereo 70.

**Date referitoare la teren**

Crt	Categorie folosință	Intra vilan	Suprafața (mp)	Tarla	Parcelă	Nr. topo	Observații / Referințe
1	curți constructii	DA	774	31	1539,1540,1541	-	

**Date referitoare la construcții**

Crt	Număr	Destinație construcție	Supraf. (mp)	Situație juridică	Observații / Referințe
A1.1		construcții de locuințe	49	Cu acte	Nr. niveluri:1; S. construita la sol:49 mp; S. construita desfasurata:49 mp; Construcție de locuit, regim inaltime P
A1.2		construcții anexa	60	Cu acte	Nr. niveluri:1; S. construita la sol:60 mp; S. construita desfasurata:60 mp; Construcție anexa, regim inaltime P
A1.3		construcții anexa	51	Cu acte	Nr. niveluri:1; S. construita la sol:51 mp; S. construita desfasurata:51 mp; Construcție anexa, regim inaltime P

**Lungime Segmente**

1) Valorile lungimilor segmentelor sunt obținute din proiecție în plan.

Punct început	X / Y	Punct sfârșit	X / Y	Lungime segment (** (m)
---------------	-------	---------------	-------	-------------------------

Punct început	X / Y	Punct sfârșit	X / Y	Lungime segment (** (m)
1	575.669,966 380.053,888	2	575.670,847 380.049,515	4.461
2	575.670,847 380.049,515	3	575.685,347 380.050,297	14.521
3	575.685,347 380.050,297	4	575.681,931 380.064,486	14.594
4	575.681,931 380.064,486	5	575.680,854 380.068,69	4.34
5	575.680,854 380.068,69	6	575.678,419 380.078,823	10.421
6	575.678,419 380.078,823	7	575.678,127 380.083,749	4.935
7	575.678,127 380.083,749	8	575.676,055 380.087,508	4.292
8	575.676,055 380.087,508	9	575.673,452 380.092,123	5.298
9	575.673,452 380.092,123	10	575.669,479 380.099,168	8.088
10	575.669,479 380.099,168	11	575.658,939 380.117,228	20.911
11	575.658,939 380.117,228	12	575.652,918 380.112,809	7.469
12	575.652,918 380.112,809	13	575.658,536 380.101,586	12.551
13	575.658,536 380.101,586	14	575.665,914 380.082,125	20.813
14	575.665,914 380.082,125	15	575.667,004 380.073,056	9.134
15	575.667,004 380.073,056	1	575.669,966 380.053,888	19.396

\*\* Lungimile segmentelor sunt determinate în planul de proiecție Stereo 70 și sunt rotunjite la 1 milimetru.

\*\*\* Distanța dintre puncte este formată din segmente cumulate ce sunt mai mici decât valoarea 1 milimetru.





**DATE DESPRE IMOBILUL NR. 13264**

Oficiul de Cadastru și Publicitate Imobiliară PRAHOVA  
Biroul de Cadastru și Publicitate Imobiliară Ploiești

**A. Partea I. Descrierea imobilului**

TEREN Intravilan

Adresa: Loc. Strejnicu, Str Poștei, Nr. 9, Jud. Prahova

Nr. Crt	Nr cadastral Nr. topografic	Suprafața* (mp)	Observații / Referințe
A1		Din acte: 1.063 Masurata: 1.153	Sector cadastral:34 Teren imprejmuit;

**Construcții**

Crt	Nr cadastral Nr. topografic	Adresa	Observații / Referințe
A1.1		Loc. Strejnicu, Str Poștei, Nr. 9, Jud. Prahova	Nr. niveluri:2; S. construita la sol:147 mp; S. construita desfasurata:294 mp; Constructie de locuit, regim inaltime P+1
A1.2		Loc. Strejnicu, Str Poștei, Nr. 9, Jud. Prahova	Nr. niveluri:1; S. construita la sol:71 mp; S. construita desfasurata:71 mp; Cladire de locuit, regim inaltime P
A1.3		Loc. Strejnicu, Str Poștei, Nr. 9, Jud. Prahova	Nr. niveluri:1; S. construita la sol:24 mp; S. construita desfasurata:24 mp; Cladire anexa, regim inaltime P

**B. Partea II. Proprietari și acte**

Inscrieri privitoare la dreptul de proprietate și alte drepturi reale		Referințe
/		
Act Notarial nr. 456, din 29/02/2000 emis de NP BARBU FLOAREA;		
B1	Intabulare, drept de PROPRIETATE, cu titlu de cumpărare, dobandit prin Conventie, cota actuala 354/1063, cota initiala 354/1063 1) <b>BURLACU LILIANA</b>	A1
Act Notarial nr. 454, din 29/02/2000 emis de NP BARBU FLOAREA;		
B2	Intabulare, drept de PROPRIETATE, cu titlu de cumpărare, dobandit prin Conventie, cota actuala 354/1063, cota initiala 354/1063 1) <b>MANDA IONEL</b>	A1
Act Notarial nr. 455, din 29/02/2000 emis de NP BARBU FLOAREA;		
B3	Intabulare, drept de PROPRIETATE, cu titlu de cumpărare, dobandit prin Conventie, cota actuala 355/1063, cota initiala 355/1063 1) <b>MANDA EUGENIA</b>	A1
Act Administrativ nr. 19390, din 26/11/2024 emis de PRIMARIA COMUNEI TARGSORU VECHI;		
B4	Intabulare, drept de PROPRIETATE, dobandit prin Lege, cota actuala 1/1, cota initiala 1/1 1) <b>BURLACU LILIANA</b> 2) <b>MANDA IONEL</b> 3) <b>MANDA EUGENIA</b>	A1.1, A1.2, A1.3

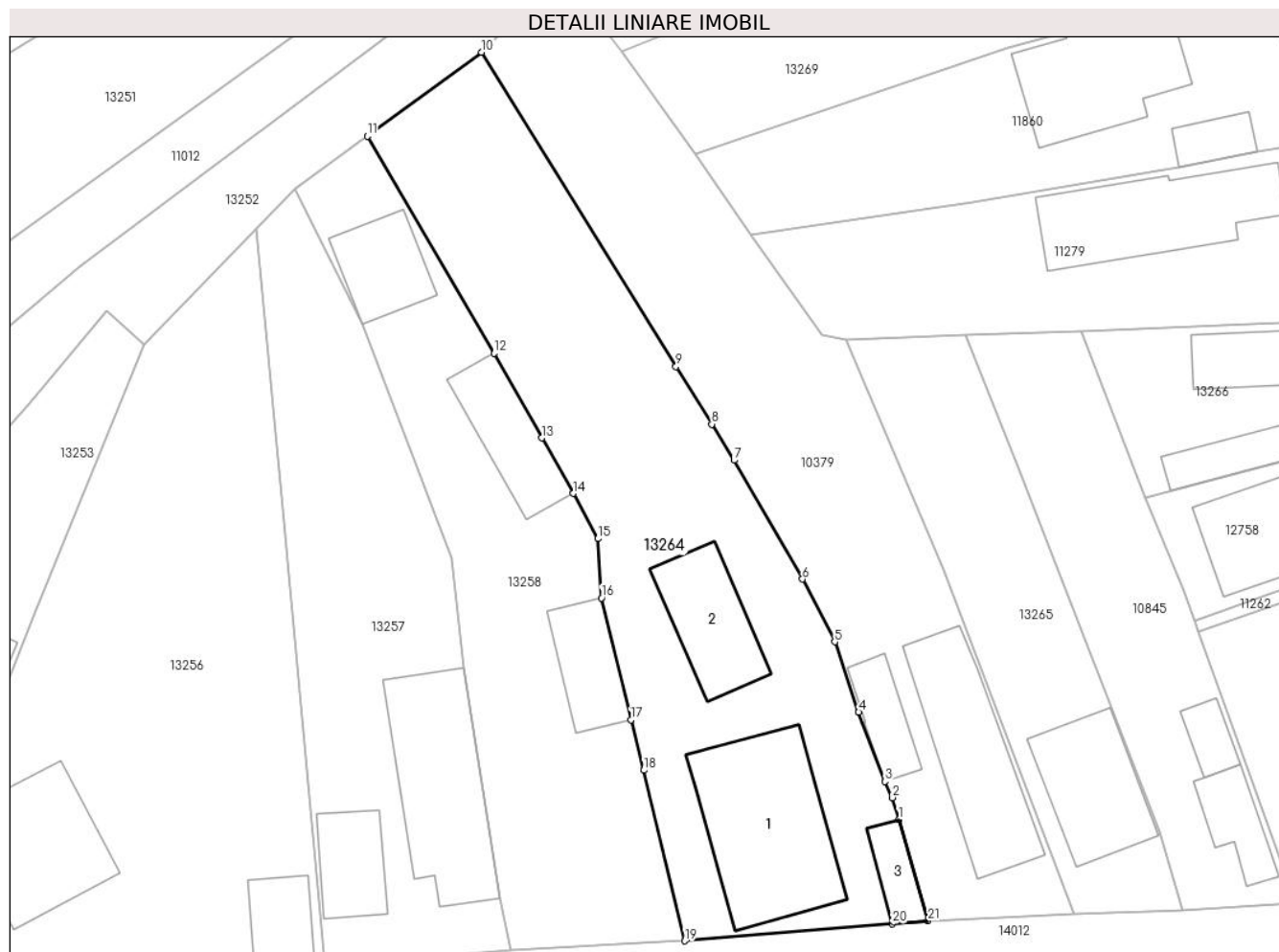
**C. Partea III. SARCINI .**

Inscrieri privind dezmembramintele dreptului de proprietate, drepturi reale de garanție și sarcini	Referințe
NU SUNT	

**Anexa Nr. 1 La Partea I****Teren**

Nr cadastral	Suprafața (mp)*	Observații / Referințe
	Din acte: 1.063 Masurata: 1.153	

\* Suprafața este determinată în planul de proiecție Stereo 70.

**Date referitoare la teren**

Crt	Categorie folosință	Intra vilan	Suprafața (mp)	Tarla	Parcelă	Nr. topo	Observații / Referințe
1	curți constructii	DA	791	31	1535,1536,1 538	-	
2	arabil	DA	363	31	1535,1536,1 538	-	

**Date referitoare la construcții**

Crt	Număr	Destinație construcție	Supraf. (mp)	Situație juridică	Observații / Referințe
A1.1		construcții de locuințe	147	Cu acte	Nr. niveluri:2; S. construita la sol:147 mp; S. construita desfasurata:294 mp; Construcție de locuit, regim inaltime P+1
A1.2		construcții de locuințe	71	Cu acte	Nr. niveluri:1; S. construita la sol:71 mp; S. construita desfasurata:71 mp; Cladire de locuit, regim inaltime P
A1.3		construcții anexa	24	Cu acte	Nr. niveluri:1; S. construita la sol:24 mp; S. construita desfasurata:24 mp; Cladire anexa, regim inaltime P

## Lungime Segmente

1) Valorile lungimilor segmentelor sunt obținute din proiecție în plan.

Punct început	X / Y	Punct sfârșit	X / Y	Lungime segment (** (m)
1	575.703,134 380.060,397	2	575.702,61 380.062,214	1.891
3	575.701,982 380.063,557	4	575.699,792 380.069,313	6.159
5	575.697,806 380.075,168	6	575.695,122 380.080,396	5.877
7	575.689,432 380.090,277	8	575.687,58 380.093,273	3.522
9	575.684,606 380.098,082	10	575.668,453 380.124,211	30.719
11	575.658,939 380.117,228	12	575.669,479 380.099,168	20.911
13	575.673,452 380.092,123	14	575.676,055 380.087,508	5.298
15	575.678,127 380.083,749	16	575.678,419 380.078,823	4.935
17	575.680,854 380.068,69	18	575.681,931 380.064,486	4.34
19	575.685,347 380.050,297	20	575.702,568 380.051,726	17.28
21	575.705,564 380.051,975	1	575.703,134 380.060,397	8.766

Punct început	X / Y	Punct sfârșit	X / Y	Lungime segment (** (m)
2	575.702,61 380.062,214	3	575.701,982 380.063,557	1.483
4	575.699,792 380.069,313	5	575.697,806 380.075,168	6.183
6	575.695,122 380.080,396	7	575.689,432 380.090,277	11.402
8	575.687,58 380.093,273	9	575.684,606 380.098,082	5.654
10	575.668,453 380.124,211	11	575.658,939 380.117,228	11.802
12	575.669,479 380.099,168	13	575.673,452 380.092,123	8.088
14	575.676,055 380.087,508	15	575.678,127 380.083,749	4.292
16	575.678,419 380.078,823	17	575.680,854 380.068,69	10.421
18	575.681,931 380.064,486	19	575.685,347 380.050,297	14.594
20	575.702,568 380.051,726	21	575.705,564 380.051,975	3.006

\*\* Lungimile segmentelor sunt determinate în planul de proiecție Stereo 70 și sunt rotunjite la 1 milimetru.

\*\*\* Distanța dintre puncte este formată din segmente cumulate ce sunt mai mici decât valoarea 1 milimetru.



**DATE DESPRE IMOBILUL NR. 13265**

Oficiul de Cadastru și Publicitate Imobiliară PRAHOVA  
Biroul de Cadastru și Publicitate Imobiliară Ploiești

**A. Partea I. Descrierea imobilului**

TEREN Intravilan

Adresa: Loc. Strejnicu, Str Poștei, Nr. 13, Jud. Prahova

Nr. Crt	Nr cadastral Nr. topografic	Suprafața* (mp)	Observații / Referințe
A1		Din acte: 477 Masurata: 460	Sector cadastral:34 Teren imprejmuit;

**Construcții**

Crt	Nr cadastral Nr. topografic	Adresa	Observații / Referințe
A1.1		Loc. Strejnicu, Str Poștei, Nr. 13, Jud. Prahova	Nr. niveluri:2; S. construita la sol:84 mp; S. construita desfasurata:168 mp; Constructie de locuit, regim inaltime P+1

**B. Partea II. Proprietari și acte**

Inscrieri privitoare la dreptul de proprietate și alte drepturi reale		Referințe
/		
Act Administrativ nr. 40844, din 16/06/1997 emis de CJSDPAT PRAHOVA;		
B1	Intabulare, drept de PROPRIETATE, dobandit prin Reconstituire, cota actuala 1/1, cota initiala 1/1 1) STROE ȘTEFAN	A1
Act Administrativ nr. 19390, din 26/11/2024 emis de PRIMARIA COMUNEI TARGSORU VECHI;		
B2	Intabulare, drept de PROPRIETATE, dobandit prin Lege, cota actuala 1/1, cota initiala 1/1 1) STROE ȘTEFAN	A1.1

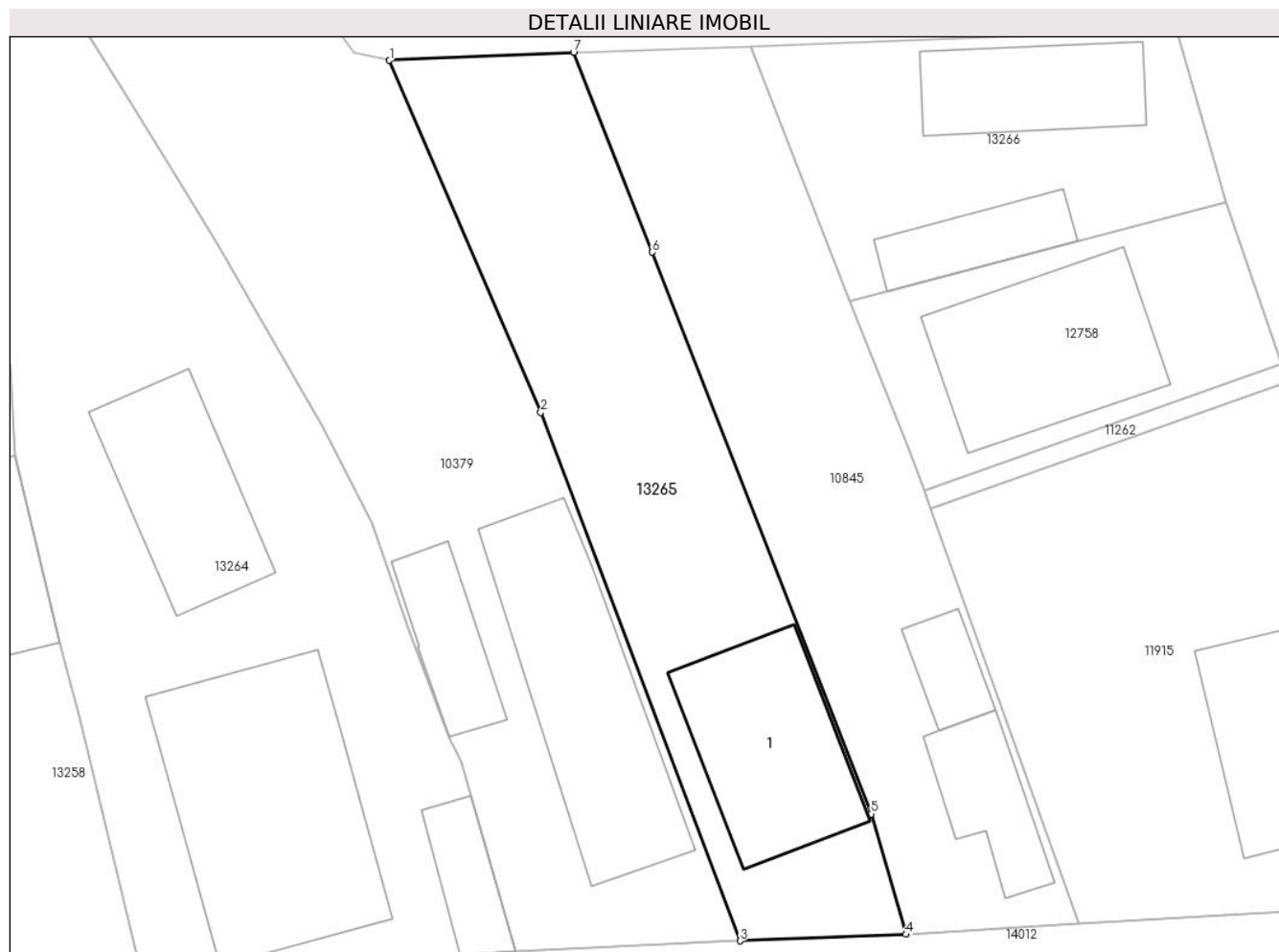
**C. Partea III. SARCINI .**

Inscrieri privind dezmembramintele dreptului de proprietate, drepturi reale de garanție și sarcini	Referințe
NU SUNT	

**Anexa Nr. 1 La Partea I****Teren**

Nr cadastral	Suprafața (mp)*	Observații / Referințe
	Din acte: 477 Masurata: 460	

\* Suprafața este determinată în planul de proiecție Stereo 70.

**Date referitoare la teren**

Crt	Categorie folosință	Intra vilan	Suprafața (mp)	Tarla	Parcelă	Nr. topo	Observații / Referințe
1	curți constructii	DA	460	31	1531,1531/1, 1532	-	

**Date referitoare la construcții**

Crt	Număr	Destinație construcție	Supraf. (mp)	Situație juridică	Observații / Referințe
A1.1		construcții de locuințe	84	Cu acte	Nr. niveluri:2; S. construita la sol:84 mp; S. construita desfasurata:168 mp; Construcție de locuit, regim inaltime P+1

**Lungime Segmente**

1) Valorile lungimilor segmentelor sunt obținute din proiecție în plan.

Punct început	X / Y	Punct sfârșit	X / Y	Lungime segment (** (m)
1	575.698,719 380.100,26	2	575.706,921 380.081,168	20.779
2	575.706,921 380.081,168	3	575.717,723 380.052,515	30.622
3	575.717,723 380.052,515	4	575.726,712 380.052,866	8.996

Punct început	X / Y	Punct sfârșit	X / Y	Lungime segment (** (m)
4	575.726,712 380.052,866	5	575.724,833 380.059,398	6.797
5	575.724,833 380.059,398	6	575.712,951 380.089,854	32.692
6	575.712,951 380.089,854	7	575.708,703 380.100,701	11.649
7	575.708,703 380.100,701	1	575.698,719 380.100,26	9.994

\*\* Lungimile segmentelor sunt determinate în planul de proiecție Stereo 70 și sunt rotunjite la 1 milimetru.

\*\*\* Distanța dintre puncte este formată din segmente cumulate ce sunt mai mici decât valoarea 1 milimetru.





**DATE DESPRE IMOBILUL NR. 13266**

Oficiul de Cadastru și Publicitate Imobiliară PRAHOVA  
Biroul de Cadastru și Publicitate Imobiliară Ploiești

**A. Partea I. Descrierea imobilului**

TEREN Intravilan

Adresa: Loc. Strejnicu, Str Crinului, Nr. 18A, Jud. Prahova

Nr. Crt	Nr cadastral Nr. topografic	Suprafața* (mp)	Observații / Referințe
A1		265	Sector cadastral:34 Teren imprejmuit;

**B. Partea II. Proprietari și acte**

Inscrieri privitoare la dreptul de proprietate și alte drepturi reale		Referințe
/		
Act Normativ nr. 7, din 13/03/1996 emis de PARLAMENTUL ROMÂNIEI;		
B1	Inscrierea posesiei, drept de PROPRIETATE, dobandit prin Lege, cota actuala 1/1, cota initiala 1/1 1) NEIDENTIFICAT NEIDENTIFICAT	A1
B2	Se noteaza mentiunea proprietar neidentificat.	A1

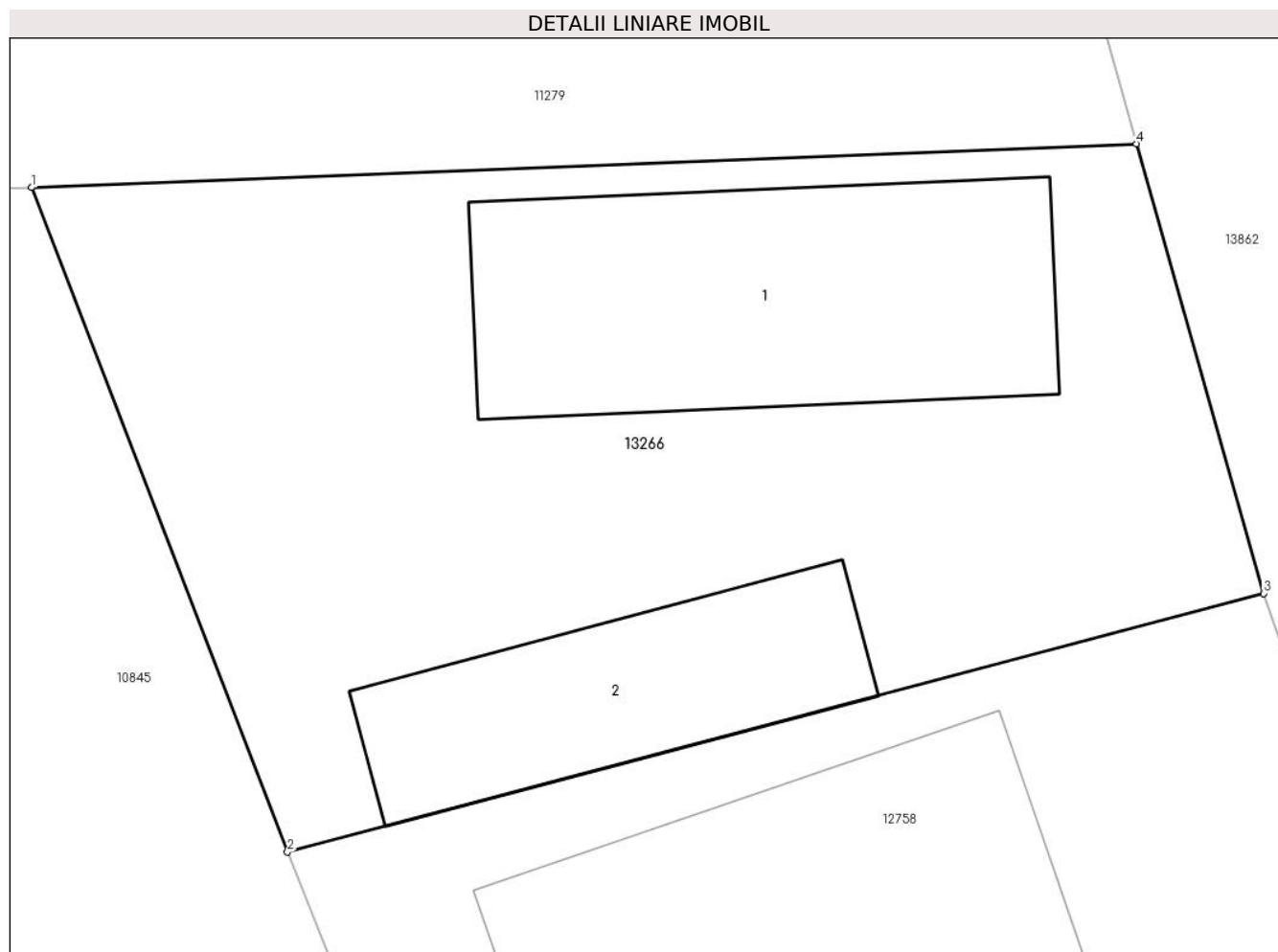
**C. Partea III. SARCINI .**

Inscrieri privind dezmembramintele dreptului de proprietate, drepturi reale de garanție și sarcini	Referințe
NU SUNT	

**Anexa Nr. 1 La Partea I****Teren**

Nr cadastral	Suprafața (mp)*	Observații / Referințe
	265	

\* Suprafața este determinată în planul de proiecție Stereo 70.

**Date referitoare la teren**

Crt	Categorie folosință	Intra vilan	Suprafața (mp)	Tarla	Parcelă	Nr. topo	Observații / Referințe
1	curți constructii	DA	265	31	1526	-	

**Date referitoare la construcții**

Crt	Număr	Destinație construcție	Supraf. (mp)	Situație juridică	Observații / Referințe
A1.1		construcții de locuințe	55	Fara acte	Nr. niveluri:1; S. construita la sol:55 mp; S. construita desfasurata:55 mp; Construcție de locuit, regim inaltime P
A1.2		construcții anexa	31	Fara acte	Nr. niveluri:1; S. construita la sol:31 mp; S. construita desfasurata:31 mp; Construcție anexa, regim inaltime P

**Lungime Segmente**

1) Valorile lungimilor segmentelor sunt obținute din proiecție în plan.

Punct început	X / Y	Punct sfârșit	X / Y	Lungime segment (** (m)
1	575.718,327 380.101,037	2	575.723,667 380.087,179	14.851
2	575.723,667 380.087,179	3	575.744,036 380.092,572	21.071

Punct început	X / Y	Punct sfârșit	X / Y	Lungime segment (** (m)
3	575.744,036 380.092,572	4	575.741,375 380.101,947	9.745
4	575.741,375 380.101,947	1	575.718,327 380.101,037	23.066

\*\* Lungimile segmentelor sunt determinate în planul de proiecție Stereo 70 și sunt rotunjite la 1 milimetru.

\*\*\* Distanța dintre puncte este formată din segmente cumulate ce sunt mai mici decât valoarea 1 milimetru.



**DATE DESPRE IMOBILUL NR. 13269**

Oficiul de Cadastru și Publicitate Imobiliară PRAHOVA  
Biroul de Cadastru și Publicitate Imobiliară Ploiești

**A. Partea I. Descrierea imobilului**

TEREN Intravilan

Adresa: Loc. Strejnicu, Str Crinului, Nr. 12, Jud. Prahova

Nr. Crt	Nr cadastral Nr. topografic	Suprafața* (mp)	Observații / Referințe
A1		613	Sector cadastral:34 Teren imprejmuit;

**B. Partea II. Proprietari și acte**

Inscrieri privitoare la dreptul de proprietate și alte drepturi reale		Referințe
/		
Act Normativ nr. 7, din 13/03/1996 emis de PARLAMENTUL ROMÂNIEI;		
B1	Inscrierea posesiei, drept de PROPRIETATE, dobandit prin Lege, cota actuala 1/1, cota initiala 1/1 1) NEIDENTIFICAT NEIDENTIFICAT	A1
B2	Se noteaza mentiunea proprietar neidentificat.	A1

**C. Partea III. SARCINI .**

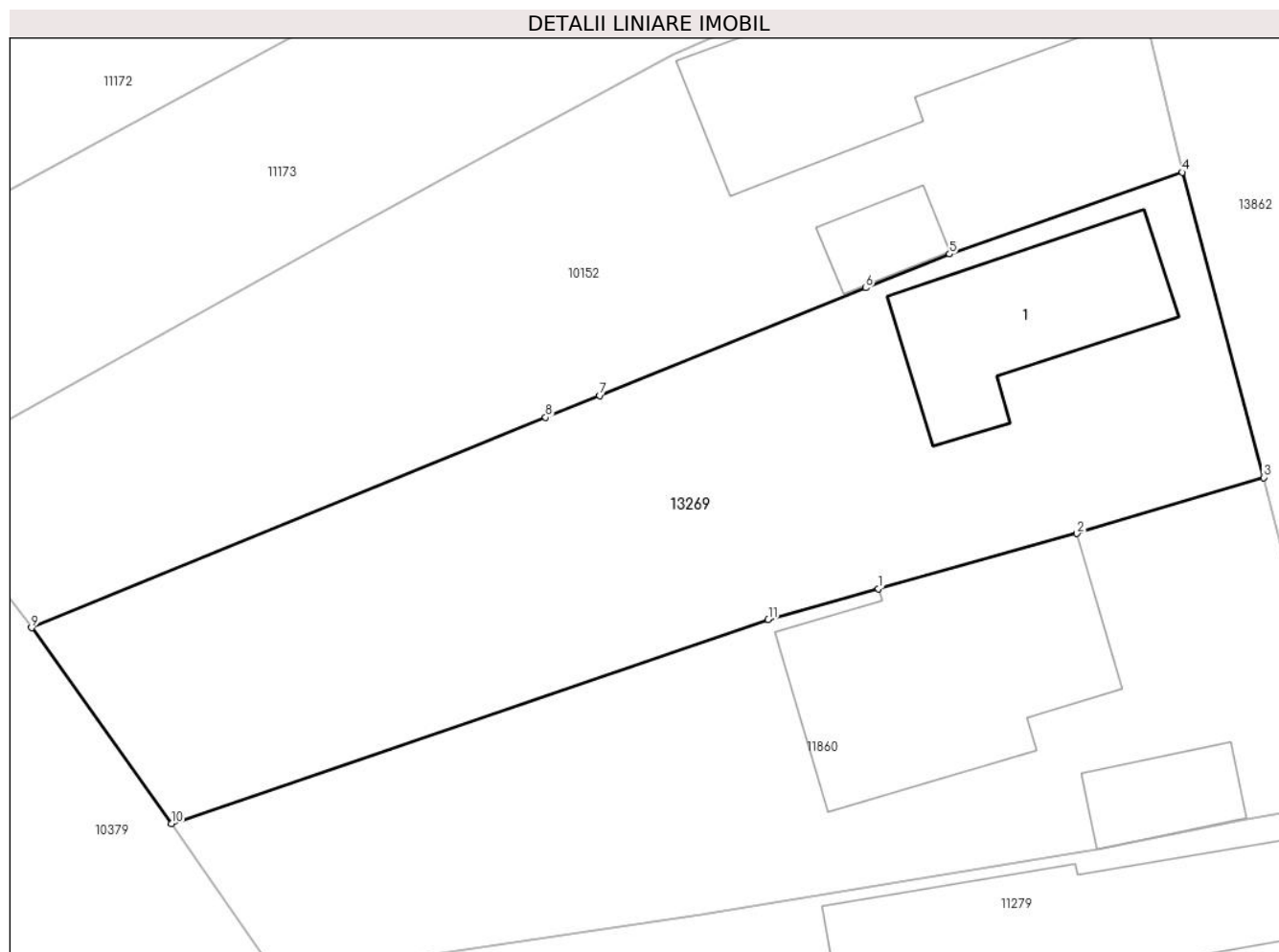
Inscrieri privind dezmembramintele dreptului de proprietate, drepturi reale de garanție și sarcini	Referințe
NU SUNT	

## Anexa Nr. 1 La Partea I

## Teren

Nr cadastral	Suprafața (mp)*	Observații / Referințe
	613	

\* Suprafața este determinată în planul de proiecție Stereo 70.



## Date referitoare la teren

Crt	Categorie folosință	Intra vilan	Suprafața (mp)	Tarla	Parcelă	Nr. topo	Observații / Referințe
1	curți constructii	DA	613	31	1520,1521,1522	-	

## Date referitoare la construcții

Crt	Număr	Destinație construcție	Supraf. (mp)	Situație juridică	Observații / Referințe
A1.1		construcții de locuințe	65	Fara acte	Nr. niveluri:1; S. construita la sol:65 mp; S. construita desfasurata:65 mp; Construcție de locuit, regim inaltime P

## Lungime Segmente

1) Valorile lungimilor segmentelor sunt obținute din proiecție în plan.

Punct început	X / Y	Punct sfârșit	X / Y	Lungime segment (** (m)
1	575.716,963 380.125,927	2	575.725,587 380.128,325	8.951
2	575.725,587 380.128,325	3	575.733,72 380.130,758	8.489
3	575.733,72 380.130,758	4	575.730,178 380.144,021	13.728

Punct început	X / Y	Punct sfârșit	X / Y	Lungime segment (** (m)
4	575.730,178 380.144,021	5	575.720,055 380.140,47	10.728
5	575.720,055 380.140,47	6	575.716,412 380.139,0	3.928
6	575.716,412 380.139,0	7	575.704,833 380.134,327	12.486
7	575.704,833 380.134,327	8	575.702,484 380.133,379	2.533
8	575.702,484 380.133,379	9	575.680,136 380.124,234	24.147
9	575.680,136 380.124,234	10	575.686,224 380.115,718	10.468
10	575.686,224 380.115,718	11	575.712,168 380.124,593	27.42
11	575.712,168 380.124,593	1	575.716,963 380.125,927	4.977

\*\* Lungimile segmentelor sunt determinate în planul de proiecție Stereo 70 și sunt rotunjite la 1 milimetru.

\*\*\* Distanța dintre puncte este formată din segmente cumulate ce sunt mai mici decât valoarea 1 milimetru.





**DATE DESPRE IMOBILUL NR. 13276**

Oficiul de Cadastru și Publicitate Imobiliară PRAHOVA  
Biroul de Cadastru și Publicitate Imobiliară Ploiești

**A. Partea I. Descrierea imobilului**

TEREN Intravilan

Adresa: Loc. Strejnicu, Str Crinului, Nr. 6, Jud. Prahova

Nr. Crt	Nr cadastral Nr. topografic	Suprafața* (mp)	Observații / Referințe
A1		Din acte: 253 Masurata: 318	Sector cadastral:34 Teren imprejmuit;

**Construcții**

Crt	Nr cadastral Nr. topografic	Adresa	Observații / Referințe
A1.1		Loc. Strejnicu, Str Crinului, Nr. 6, Jud. Prahova	Nr. niveluri:1; S. construita la sol:92 mp; S. construita desfasurata:92 mp; Constructie de locuit, regim inaltime P

**B. Partea II. Proprietari și acte**

Inscrieri privitoare la dreptul de proprietate și alte drepturi reale		Referințe
/		
Act Administrativ nr. 105390, din 16/10/2002 emis de CJSDPAT PRAHOVA;		
B1	Intabulare, drept de PROPRIETATE, dobandit prin Reconstituire, cota actuala 1/1, cota initiala 1/1 1) FLOREA ZAMFIRA-NICOLAE	A1
Act Administrativ nr. 19390, din 26/11/2024 emis de PRIMARIA COMUNEI TARGSORU VECHI;		
B2	Intabulare, drept de PROPRIETATE, dobandit prin Lege, cota actuala 1/1, cota initiala 1/1 1) FLOREA ZAMFIRA-NICOLAE	A1.1

**C. Partea III. SARCINI .**

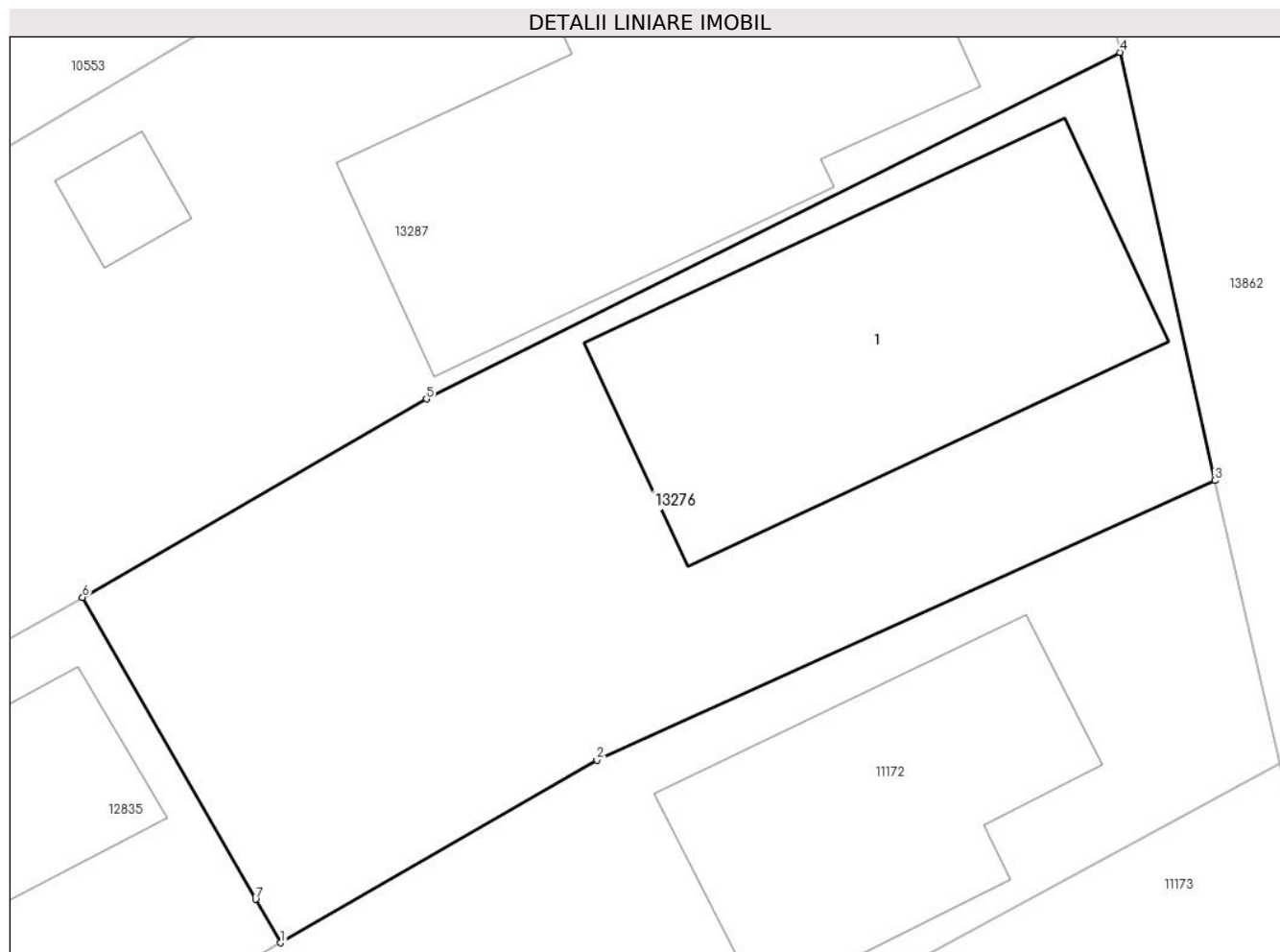
Inscrieri privind dezmembramintele dreptului de proprietate, drepturi reale de garanție și sarcini	Referințe
NU SUNT	

## Anexa Nr. 1 La Partea I

## Teren

Nr cadastral	Suprafața (mp)*	Observații / Referințe
	Din acte: 253 Masurata: 318	

\* Suprafața este determinată în planul de proiecție Stereo 70.



## Date referitoare la teren

Crt	Categorie folosință	Intra vilan	Suprafața (mp)	Tarla	Parcelă	Nr. topo	Observații / Referințe
1	curți constructii	DA	318	31	1509,1510	-	

## Date referitoare la construcții

Crt	Număr	Destinație construcție	Supraf. (mp)	Situație juridică	Observații / Referințe
A1.1		construcții de locuințe	92	Cu acte	Nr. niveluri:1; S. construita la sol:92 mp; S. construita desfasurata:92 mp; Construcție de locuit, regim inaltime P

## Lungime Segmente

1) Valorile lungimilor segmentelor sunt obținute din proiecție în plan.

Punct început	X / Y	Punct sfârșit	X / Y	Lungime segment (** (m)
1	575.698,099 380.163,097	2	575.706,486 380.167,941	9.685
2	575.706,486 380.167,941	3	575.722,869 380.175,354	17.982
3	575.722,869 380.175,354	4	575.720,364 380.186,706	11.625

Punct început	X / Y	Punct sfârșit	X / Y	Lungime segment (** (m)
4	575.720,364 380.186,706	5	575.701,968 380.177,517	20.563
5	575.701,968 380.177,517	6	575.692,851 380.172,256	10.526
6	575.692,851 380.172,256	7	575.697,436 380.164,246	9.229
7	575.697,436 380.164,246	1	575.698,099 380.163,097	1.327

\*\* Lungimile segmentelor sunt determinate în planul de proiecție Stereo 70 și sunt rotunjite la 1 milimetru.

\*\*\* Distanța dintre puncte este formată din segmente cumulate ce sunt mai mici decât valoarea 1 milimetru.



**DATE DESPRE IMOBILUL NR. 13285**

Oficiul de Cadastru și Publicitate Imobiliară PRAHOVA  
Biroul de Cadastru și Publicitate Imobiliară Ploiești

**A. Partea I. Descrierea imobilului**

TEREN Intravilan

Adresa: Loc. Strejnicu, Str Trandafirilor, Nr. 17, Jud. Prahova

Nr. Crt	Nr cadastral Nr. topografic	Suprafața* (mp)	Observații / Referințe
A1		Din acte: 1.119 Masurata: 1.122	Sector cadastral:34 Teren imprejmuit;

**Construcții**

Crt	Nr cadastral Nr. topografic	Adresa	Observații / Referințe
A1.1		Loc. Strejnicu, Str Trandafirilor, Nr. 17, Jud. Prahova	Nr. niveluri:1; S. construita la sol:86 mp; S. construita desfasurata:86 mp; Constructie de locuit, regim inaltime P

**B. Partea II. Proprietari și acte**

Inscrieri privitoare la dreptul de proprietate și alte drepturi reale		Referințe
/		
Act Administrativ nr. 105393, din 16/10/2002 emis de CJSDPAT PRAHOVA;		
B1	Intabulare, drept de PROPRIETATE, dobandit prin Reconstituire, cota actuala 1/1, cota initiala 1/1 1) DUMITRU N PETRE	A1
Act Administrativ nr. 19390, din 26/11/2024 emis de PRIMARIA COMUNEI TARGSORU VECHI;		
B2	Intabulare, drept de PROPRIETATE, dobandit prin Lege, cota actuala 1/1, cota initiala 1/1 1) DUMITRU N PETRE	A1.1

**C. Partea III. SARCINI .**

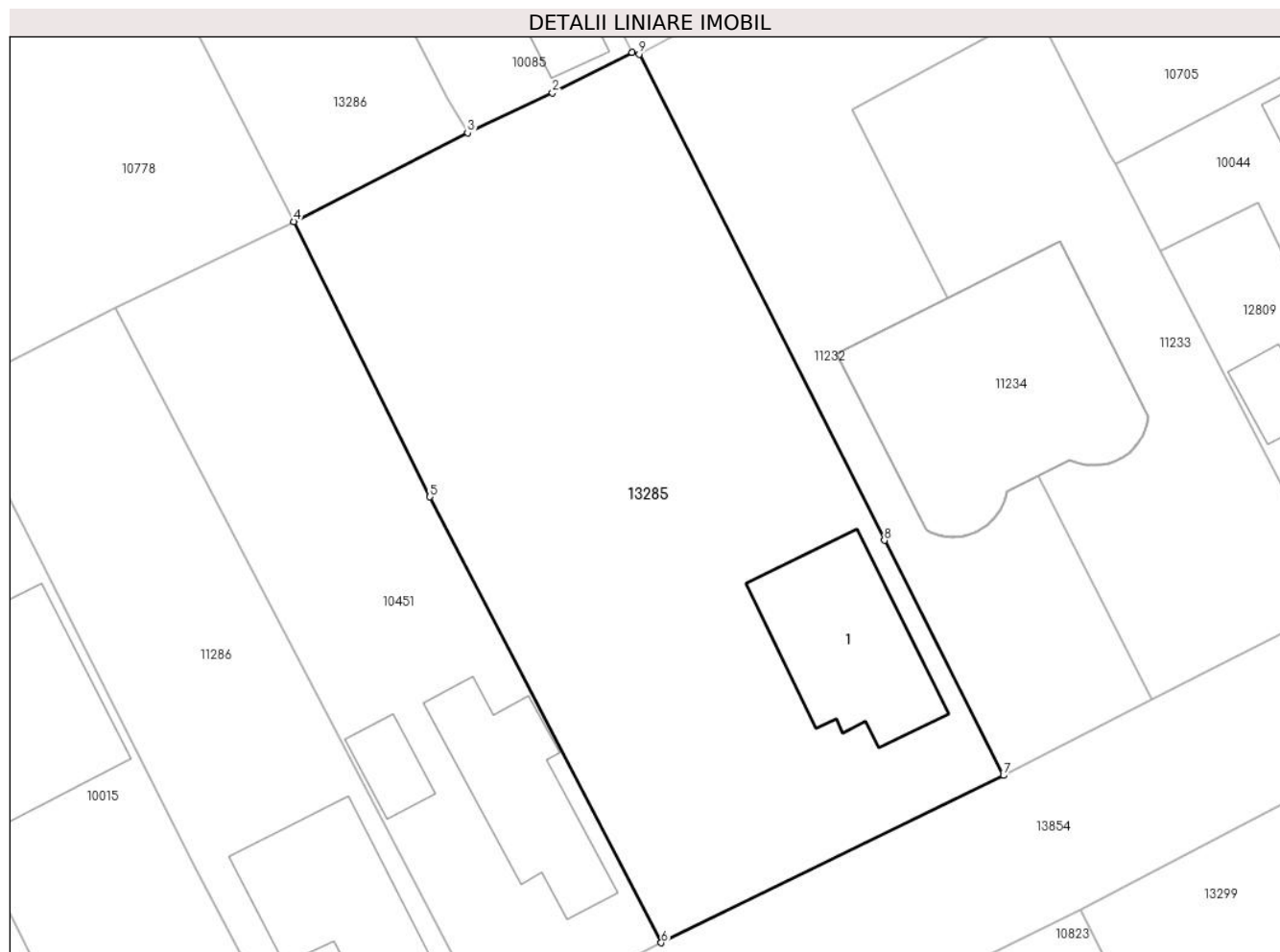
Inscrieri privind dezmembramintele dreptului de proprietate, drepturi reale de garanție și sarcini	Referințe
NU SUNT	

## Anexa Nr. 1 La Partea I

## Teren

Nr cadastral	Suprafața (mp)*	Observații / Referințe
	Din acte: 1.119 Masurata: 1.122	

\* Suprafața este determinată în planul de proiecție Stereo 70.



## Date referitoare la teren

Crt	Categorie folosință	Intra vilan	Suprafața (mp)	Tarla	Parcelă	Nr. topo	Observații / Referințe
1	curți constructii	DA	1.122	50	2956,2957	-	

## Date referitoare la construcții

Crt	Număr	Destinație construcție	Supraf. (mp)	Situație juridică	Observații / Referințe
A1.1		construcții de locuințe	86	Cu acte	Nr. niveluri:1; S. construita la sol:86 mp; S. construita desfasurata:86 mp; Construcție de locuit, regim inaltime P

## Lungime Segmente

1) Valorile lungimilor segmentelor sunt obținute din proiecție în plan.

Punct început	X / Y	Punct sfârșit	X / Y	Lungime segment (** (m)
1	576.057,693 379.673,525	2	576.052,933 379.671,095	5.344
2	576.052,933 379.671,095	3	576.047,837 379.668,697	5.632
3	576.047,837 379.668,697	4	576.037,414 379.663,379	11.701

Punct început	X / Y	Punct sfârșit	X / Y	Lungime segment (** (m)
4	576.037,414 379.663,379	5	576.045,579 379.646,852	18.434
5	576.045,579 379.646,852	6	576.059,465 379.620,089	30.151
6	576.059,465 379.620,089	7	576.080,001 379.630,124	22.857
7	576.080,001 379.630,124	8	576.072,858 379.644,239	15.819
8	576.072,858 379.644,239	9	576.058,131 379.673,413	32.68
9	576.058,131 379.673,413	1	576.057,693 379.673,525	0.452

\*\* Lungimile segmentelor sunt determinate în planul de proiecție Stereo 70 și sunt rotunjite la 1 milimetru.

\*\*\* Distanța dintre puncte este formată din segmente cumulate ce sunt mai mici decât valoarea 1 milimetru.





**DATE DESPRE IMOBILUL NR. 13286**

Oficiul de Cadastru și Publicitate Imobiliară PRAHOVA  
Biroul de Cadastru și Publicitate Imobiliară Ploiești

**A. Partea I. Descrierea imobilului**

TEREN Intravilan

Adresa: Loc. Strejnicu, Str Florilor, Nr. 12, Jud. Prahova

Nr. Crt	Nr cadastral Nr. topografic	Suprafața* (mp)	Observații / Referințe
A1		Din acte: 560 Masurata: 561	Sector cadastral:34 Teren imprejmuit;

**Construcții**

Crt	Nr cadastral Nr. topografic	Adresa	Observații / Referințe
A1.1		Loc. Strejnicu, Str Florilor, Nr. 12, Jud. Prahova	Nr. niveluri:1; S. construita la sol:145 mp; S. construita desfasurata:145 mp; Constructie de locuit, regim inaltime P

**B. Partea II. Proprietari și acte**

Inscrieri privitoare la dreptul de proprietate și alte drepturi reale		Referințe
/		
Act Administrativ nr. 105384, din 03/10/2002 emis de CJSDPAT PRAHOVA;		
B1	Intabulare, drept de PROPRIETATE, dobandit prin Reconstituire, cota actuala 1/1, cota initiala 1/1 1) UNGUREANU COSTACHE	A1
Act Administrativ nr. 19390, din 26/11/2024 emis de PRIMARIA COMUNEI TARGSORU VECHI;		
B2	Intabulare, drept de PROPRIETATE, dobandit prin Lege, cota actuala 1/1, cota initiala 1/1 1) UNGUREANU COSTACHE	A1.1

**C. Partea III. SARCINI .**

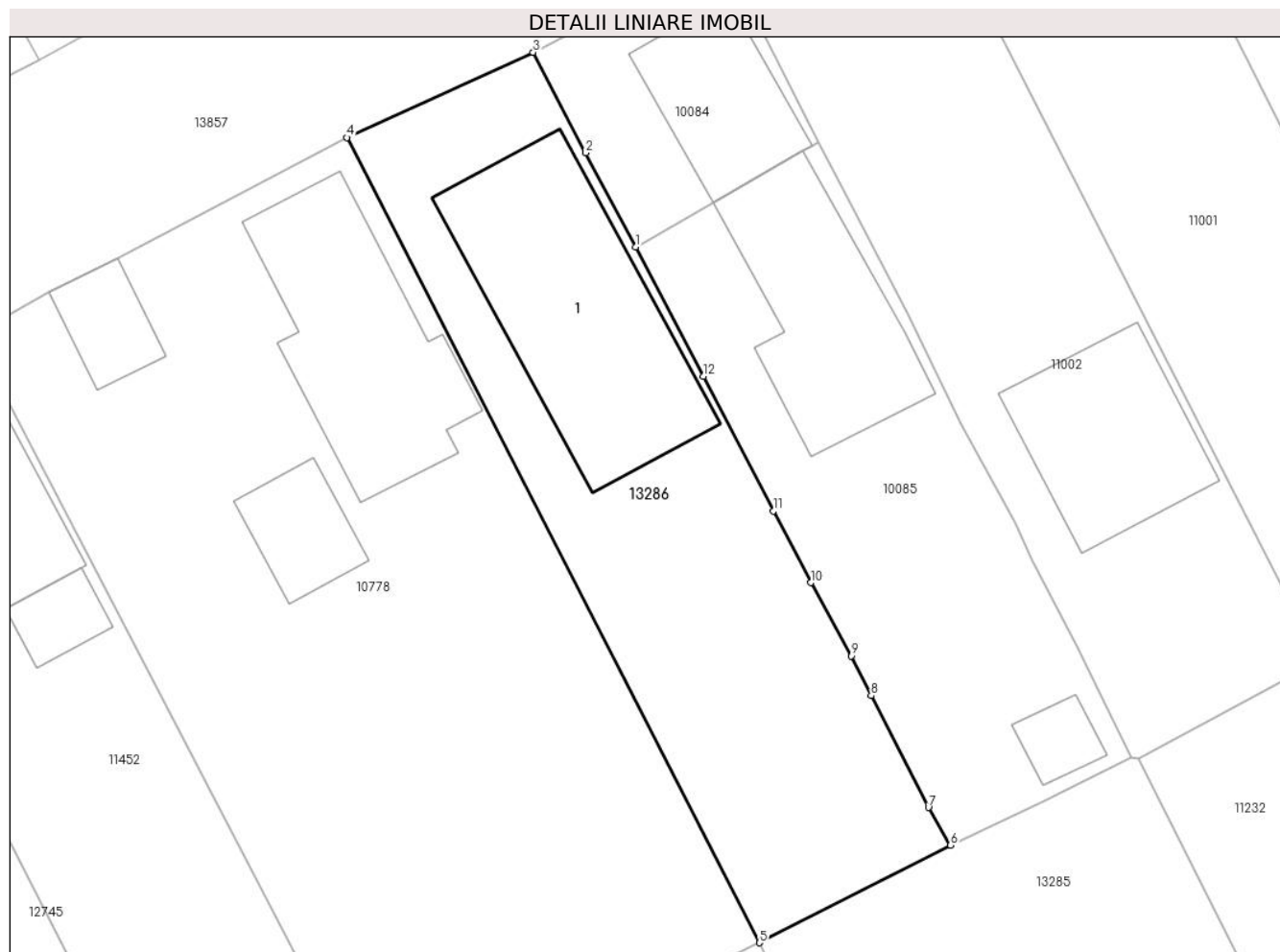
Inscrieri privind dezmembramintele dreptului de proprietate, drepturi reale de garanție și sarcini	Referințe
NU SUNT	

## Anexa Nr. 1 La Partea I

## Teren

Nr cadastral	Suprafața (mp)*	Observații / Referințe
	Din acte: 560 Masurata: 561	

\* Suprafața este determinată în planul de proiecție Stereo 70.



## Date referitoare la teren

Crt	Categorie folosință	Intra vilan	Suprafața (mp)	Tarla	Parcelă	Nr. topo	Observații / Referințe
1	curți constructii	DA	561	50	2958	-	

## Date referitoare la construcții

Crt	Număr	Destinație construcție	Supraf. (mp)	Situație juridică	Observații / Referințe
A1.1		construcții de locuințe	145	Cu acte	Nr. niveluri:1; S. construita la sol:145 mp; S. construita desfasurata:145 mp; Construcție de locuit, regim inaltime P

## Lungime Segmente

1) Valorile lungimilor segmentelor sunt obținute din proiecție în plan.

Punct început	X / Y	Punct sfârșit	X / Y	Lungime segment (** (m)
1	576.030,642 379.701,352	2	576.027,929 379.706,498	5.817
2	576.027,929 379.706,498	3	576.025,054 379.711,977	6.187
3	576.025,054 379.711,977	4	576.014,887 379.707,325	11.181

Punct început	X / Y	Punct sfârșit	X / Y	Lungime segment (** (m)
4	576.014,887 379.707,325	5	576.037,414 379.663,379	49.383
5	576.037,414 379.663,379	6	576.047,837 379.668,697	11.701
6	576.047,837 379.668,697	7	576.046,629 379.670,76	2.391
7	576.046,629 379.670,76	8	576.043,504 379.676,863	6.857
8	576.043,504 379.676,863	9	576.042,41 379.679,03	2.427
9	576.042,41 379.679,03	10	576.040,211 379.683,037	4.571
10	576.040,211 379.683,037	11	576.038,177 379.686,951	4.411
11	576.038,177 379.686,951	12	576.034,361 379.694,298	8.279
12	576.034,361 379.694,298	1	576.030,642 379.701,352	7.974

\*\* Lungimile segmentelor sunt determinate în planul de proiecție Stereo 70 și sunt rotunjite la 1 milimetru.

\*\*\* Distanța dintre puncte este formată din segmente cumulate ce sunt mai mici decât valoarea 1 milimetru.



**DATE DESPRE IMOBILUL NR. 13287**

Oficiul de Cadastru și Publicitate Imobiliară PRAHOVA  
Biroul de Cadastru și Publicitate Imobiliară Ploiești

**A. Partea I. Descrierea imobilului**

TEREN Intravilan

Nr. CF vechi:1173  
Nr. cadastral vechi:1629

Adresa: Loc. Strejnicu, Str Crinului, Nr. 4, Jud. Prahova

Nr. Crt	Nr cadastral Nr. topografic	Suprafața* (mp)	Observații / Referințe
A1	25141	Din acte: 507 Masurata: 555	Sector cadastral:34 Teren imprejmuit;

**Construcții**

Crt	Nr cadastral Nr. topografic	Adresa	Observații / Referințe
A1.1		Loc. Strejnicu, Str Crinului, Nr. 4, Jud. Prahova	Nr. niveluri:1; S. construita la sol:120 mp; S. construita desfasurata:120 mp; Constructie de locuit, regim inaltime P
A1.2		Loc. Strejnicu, Str Crinului, Nr. 4, Jud. Prahova	Nr. niveluri:1; S. construita la sol:7 mp; S. construita desfasurata:7 mp; Constructie anexa, regim inaltime P

**B. Partea II. Proprietari și acte**

Inscrieri privitoare la dreptul de proprietate și alte drepturi reale		Referințe
<b>20134 / 12/07/2006</b>		
Act Notarial nr. 4303, din 11/07/2006 emis de BNP.IVAN CONSTANTIN;		
B1	Intabulare, drept de PROPRIETATE cumparare ca bun comun, dobandit prin Conventie, cota actuala 1/1, cota initiala 1/1 1) <b>CONSTANTIN RAJ ALEXANDRU</b> 2) <b>CONSTANTIN CAMELIA</b> <i>OBSERVATII: (provenita din conversia CF 1173)</i>	A1
/		
Act Administrativ nr. 19390, din 26/11/2024 emis de PRIMARIA COMUNEI TARGSORU VECHI;		
B2	Intabulare, drept de PROPRIETATE, dobandit prin Lege, cota actuala 1/1, cota initiala 1/1 1) <b>CONSTANTIN RAJ ALEXANDRU</b> 2) <b>CONSTANTIN CAMELIA</b>	A1.1, A1.2

**C. Partea III. SARCINI .**

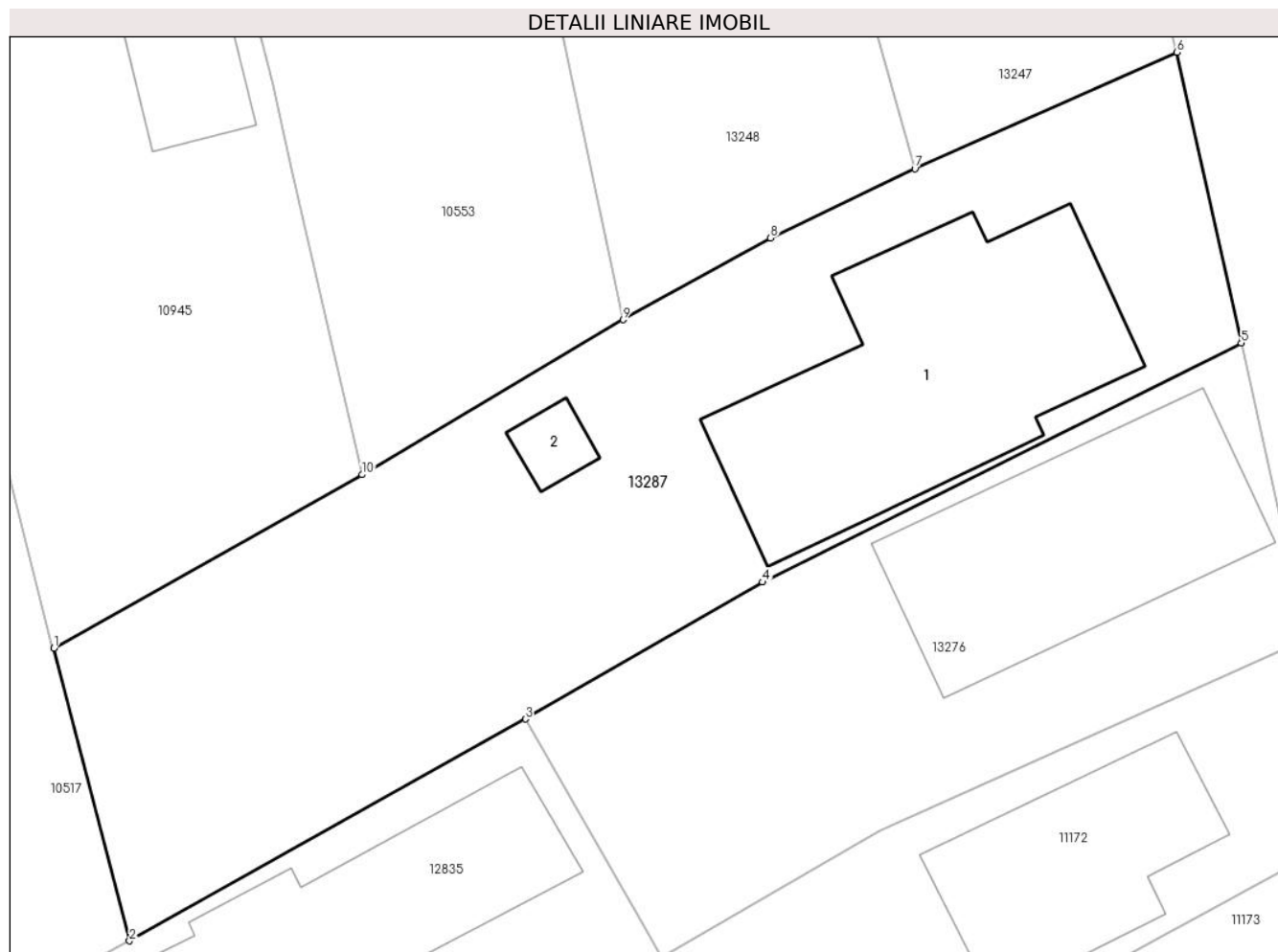
Inscrieri privind dezmembramintele dreptului de proprietate, drepturi reale de garanție și sarcini	Referințe
NU SUNT	

## Anexa Nr. 1 La Partea I

## Teren

Nr cadastral	Suprafața (mp)*	Observații / Referințe
25141	Din acte: 507 Masurata: 555	

\* Suprafața este determinată în planul de proiecție Stereo 70.



## Date referitoare la teren

Crt	Categorie folosință	Intra vilan	Suprafața (mp)	Tarla	Parcelă	Nr. topo	Observații / Referințe
1	curți constructii	DA	555	31	1508	-	

## Date referitoare la construcții

Crt	Număr	Destinație construcție	Supraf. (mp)	Situație juridică	Observații / Referințe
A1.1		construcții de locuințe	120	Cu acte	Nr. niveluri:1; S. construita la sol:120 mp; S. construita desfasurata:120 mp; Constructie de locuit, regim inaltime P
A1.2		construcții anexa	7	Cu acte	Nr. niveluri:1; S. construita la sol:7 mp; S. construita desfasurata:7 mp; Constructie anexa, regim inaltime P

## Lungime Segmente

1) Valorile lungimilor segmentelor sunt obținute din proiecție în plan.

Punct început	X / Y	Punct sfârșit	X / Y	Lungime segment (** (m)
1	575.674,743 380.174,981	2	575.677,645 380.163,729	11.62
2	575.677,645 380.163,729	3	575.692,851 380.172,256	17.434

Punct început	X / Y	Punct sfârșit	X / Y	Lungime segment (** (m)
3	575.692,851 380.172,256	4	575.701,968 380.177,517	10.526
4	575.701,968 380.177,517	5	575.720,364 380.186,706	20.563
5	575.720,364 380.186,706	6	575.717,896 380.197,883	11.446
6	575.717,896 380.197,883	7	575.707,819 380.193,401	11.029
7	575.707,819 380.193,401	8	575.702,268 380.190,749	6.152
8	575.702,268 380.190,749	9	575.696,607 380.187,604	6.476
9	575.696,607 380.187,604	10	575.686,581 380.181,647	11.662
10	575.686,581 380.181,647	1	575.674,743 380.174,981	13.586

\*\* Lungimile segmentelor sunt determinate în planul de proiecție Stereo 70 și sunt rotunjite la 1 milimetru.

\*\*\* Distanța dintre puncte este formată din segmente cumulate ce sunt mai mici decât valoarea 1 milimetru.





**DATE DESPRE IMOBILUL NR. 13289**

Oficiul de Cadastru și Publicitate Imobiliară PRAHOVA  
Biroul de Cadastru și Publicitate Imobiliară Ploiești

**A. Partea I. Descrierea imobilului**

TEREN Intravilan

Adresa: Loc. Strejnicu, Str Florilor, Nr. 4, Jud. Prahova

Nr. Crt	Nr cadastral Nr. topografic	Suprafața* (mp)	Observații / Referințe
A1		Din acte: 1.164 Masurata: 1.137	Sector cadastral:34 Teren imprejmuit;

**Construcții**

Crt	Nr cadastral Nr. topografic	Adresa	Observații / Referințe
A1.1		Loc. Strejnicu, Str Florilor, Nr. 4, Jud. Prahova	Nr. niveluri:1; S. construita la sol:102 mp; S. construita desfasurata:102 mp; Constructie de locuit, regim inaltime P
A1.2		Loc. Strejnicu, Str Florilor, Nr. 4, Jud. Prahova	Nr. niveluri:1; S. construita la sol:20 mp; S. construita desfasurata:20 mp; Constructie anexa, regim inaltime P

**B. Partea II. Proprietari și acte**

Inscrieri privitoare la dreptul de proprietate și alte drepturi reale		Referințe
/		
Act Administrativ nr. 250, din 21/01/2003 emis de CJSDPAT PRAHOVA;		
B1	Intabulare, drept de PROPRIETATE, dobandit prin Reconstituire, cota actuala 1/1, cota initiala 1/1 1) PAUNA GH ION 2) BARBU GH NICULINA 3) IOSIF GH MARIA 4) NITA GH STELIANA 5) PĂUNA GH ILIE 6) SERBAN GH VICTORIA	A1
Act Administrativ nr. 19390, din 26/11/2024 emis de PRIMARIA COMUNEI TARGSORU VECHI;		
B2	Intabulare, drept de PROPRIETATE, dobandit prin Lege, cota actuala 1/1, cota initiala 1/1 1) PAUNA GH ION 2) BARBU GH NICULINA 3) IOSIF GH MARIA 4) NITA GH STELIANA 5) PĂUNA GH ILIE 6) SERBAN GH VICTORIA	A1.1, A1.2

**C. Partea III. SARCINI .**

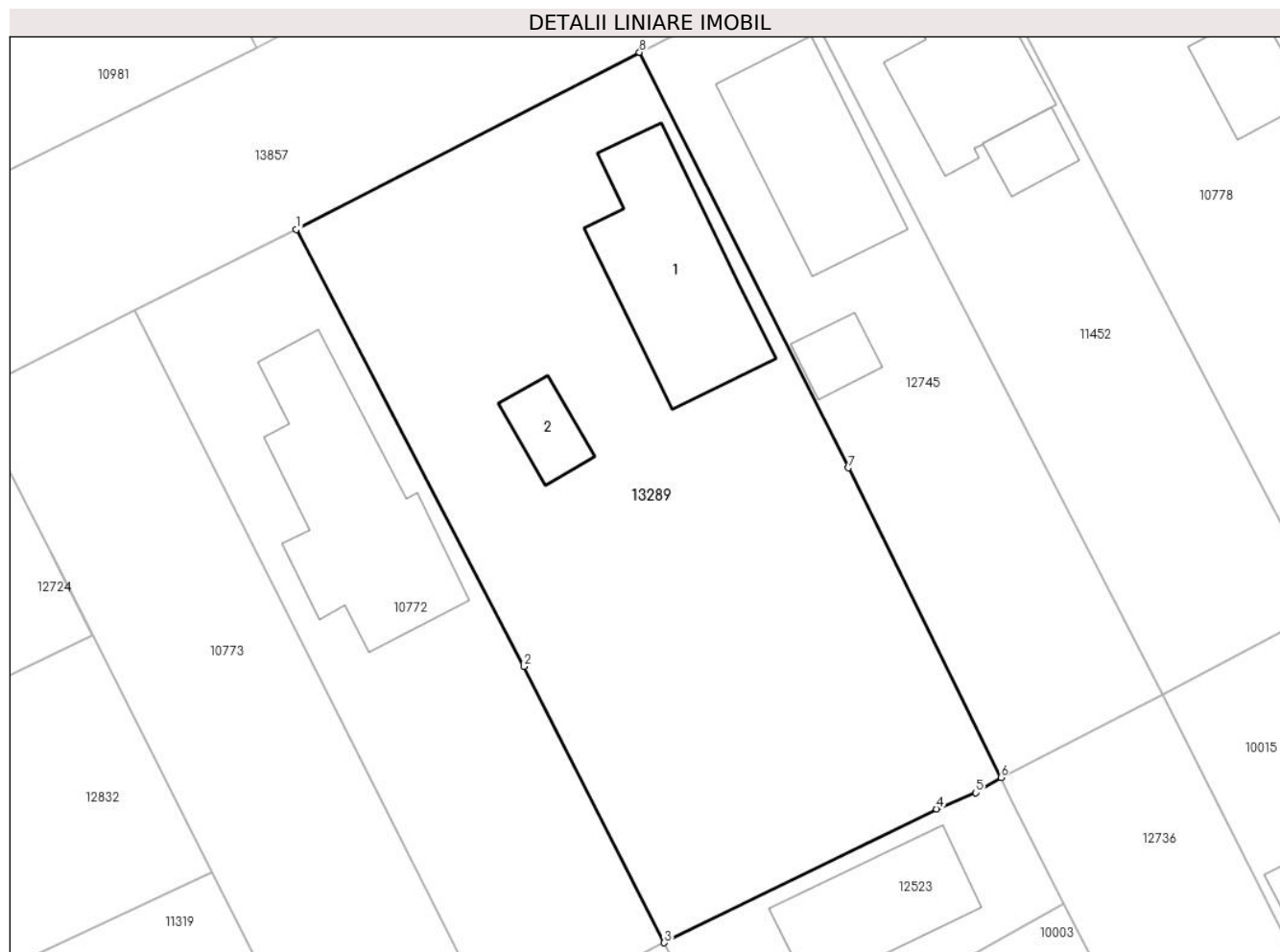
Inscrieri privind dezmembramintele dreptului de proprietate, drepturi reale de garanție și sarcini	Referințe
NU SUNT	

## Anexa Nr. 1 La Partea I

## Teren

Nr cadastral	Suprafața (mp)*	Observații / Referințe
	Din acte: 1.164 Masurata: 1.137	

\* Suprafața este determinată în planul de proiecție Stereo 70.



## Date referitoare la teren

Crt	Categorie folosință	Intra vilan	Suprafața (mp)	Tarla	Parcelă	Nr. topo	Observații / Referințe
1	curți constructii	DA	1.137	50	2941,2942,2 943,2944	-	

## Date referitoare la construcții

Crt	Număr	Destinație construcție	Supraf. (mp)	Situație juridică	Observații / Referințe
A1.1		construcții de locuințe	102	Cu acte	Nr. niveluri:1; S. construita la sol:102 mp; S. construita desfasurata:102 mp; Constructie de locuit, regim inaltime P
A1.2		construcții anexa	20	Cu acte	Nr. niveluri:1; S. construita la sol:20 mp; S. construita desfasurata:20 mp; Constructie anexa, regim inaltime P

## Lungime Segmente

1) Valorile lungimilor segmentelor sunt obținute din proiecție în plan.

Punct început	X / Y	Punct sfârșit	X / Y	Lungime segment (** (m)
1	575.954,415 379.676,402	2	575.968,278 379.649,799	29.998
2	575.968,278 379.649,799	3	575.976,813 379.632,985	18.856

Punct început	X / Y	Punct sfârșit	X / Y	Lungime segment (** (m)
3	575.976,813 379.632,985	4	575.993,39 379.641,13	18.47
4	575.993,39 379.641,13	5	575.995,77 379.642,12	2.578
5	575.995,77 379.642,12	6	575.997,3 379.643,05	1.79
6	575.997,3 379.643,05	7	575.988,02 379.661,887	20.999
7	575.988,02 379.661,887	8	575.975,303 379.687,173	28.304
8	575.975,303 379.687,173	1	575.954,415 379.676,402	23.502

\*\* Lungimile segmentelor sunt determinate în planul de proiecție Stereo 70 și sunt rotunjite la 1 milimetru.

\*\*\* Distanța dintre puncte este formată din segmente cumulate ce sunt mai mici decât valoarea 1 milimetru.



**DATE DESPRE IMOBILUL NR. 13290**

Oficiul de Cadastru și Publicitate Imobiliară PRAHOVA  
Biroul de Cadastru și Publicitate Imobiliară Ploiești

**A. Partea I. Descrierea imobilului**

TEREN Intravilan

Adresa: Loc. Strejnicu, Str Negoiesti, Nr. 105, Jud. Prahova

Nr. Crt	Nr cadastral Nr. topografic	Suprafața* (mp)	Observații / Referințe
A1		Din acte: 1.341 Masurata: 1.328	Sector cadastral:34 Teren imprejmuit;

**Construcții**

Crt	Nr cadastral Nr. topografic	Adresa	Observații / Referințe
A1.1		Loc. Strejnicu, Str Negoiesti, Nr. 105, Jud. Prahova	Nr. niveluri:1; S. construita la sol:57 mp; S. construita desfasurata:57 mp; Constructie de locuit, regim inaltime P
A1.2		Loc. Strejnicu, Str Negoiesti, Nr. 105, Jud. Prahova	Nr. niveluri:1; S. construita la sol:35 mp; S. construita desfasurata:35 mp; Constructie anexa, regim inaltime P

**B. Partea II. Proprietari și acte**

Inscrieri privitoare la dreptul de proprietate și alte drepturi reale		Referințe
/		
Act Administrativ nr. 105349, din 25/09/2002 emis de CJSDPAT PRAHOVA;		
B1	Intabulare, drept de PROPRIETATE, dobandit prin Reconstituire, cota actuala 1/1, cota initiala 1/1 1) RADU GH ION	A1
Act Administrativ nr. 19390, din 26/11/2024 emis de PRIMARIA COMUNEI TARGSORU VECHI;		
B2	Intabulare, drept de PROPRIETATE, dobandit prin Lege, cota actuala 1/1, cota initiala 1/1 1) RADU GH ION	A1.1, A1.2

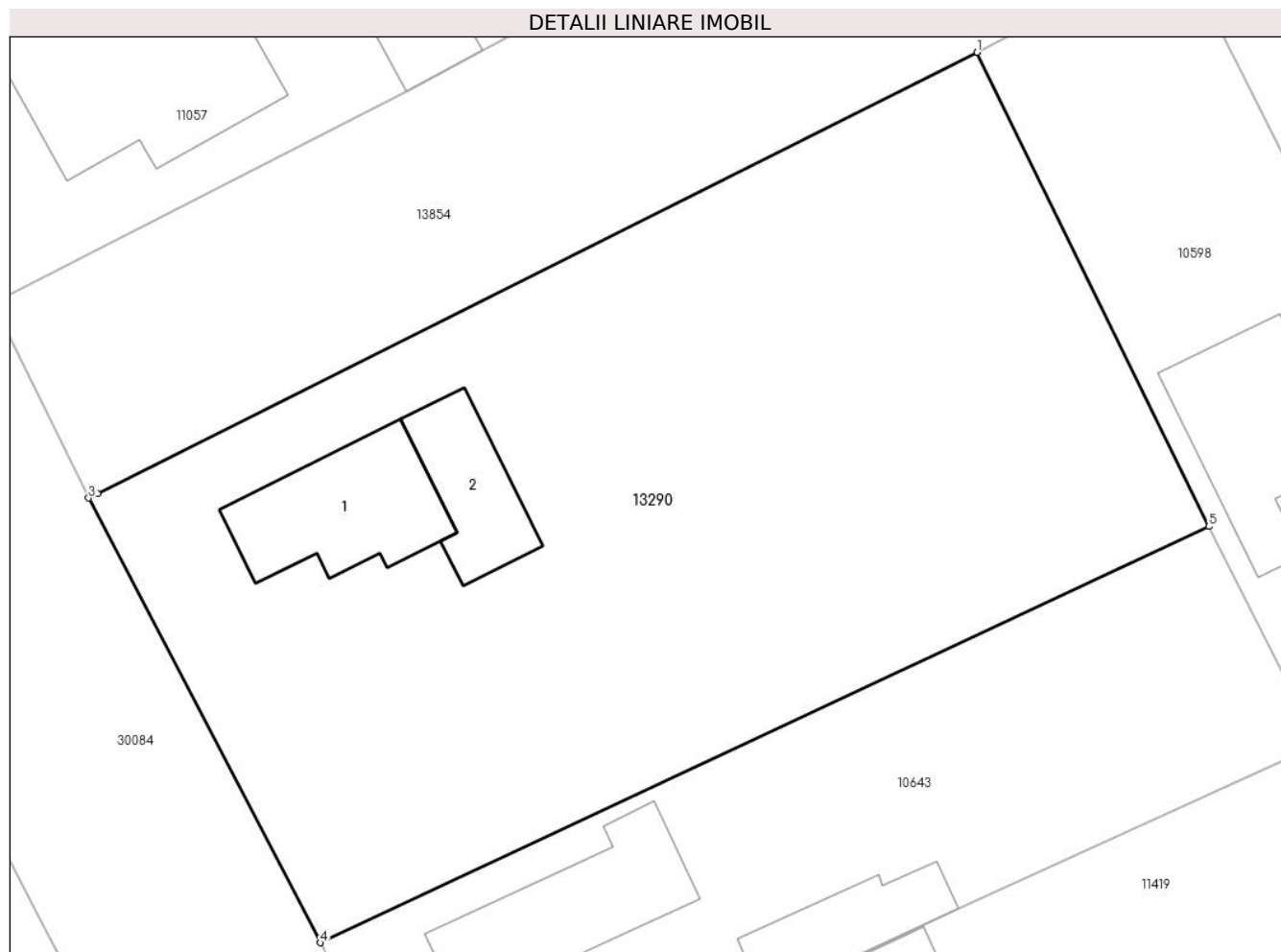
**C. Partea III. SARCINI .**

Inscrieri privind dezmembramintele dreptului de proprietate, drepturi reale de garanție și sarcini	Referințe
NU SUNT	

**Anexa Nr. 1 La Partea I****Teren**

Nr cadastral	Suprafața (mp)*	Observații / Referințe
	Din acte: 1.341 Masurata: 1.328	

\* Suprafața este determinată în planul de proiecție Stereo 70.

**Date referitoare la teren**

Crt	Categorie folosință	Intra vilan	Suprafața (mp)	Tarla	Parcelă	Nr. topo	Observații / Referințe
1	curți constructii	DA	1.328	54	3063, 3065	-	

**Date referitoare la construcții**

Crt	Număr	Destinație construcție	Supraf. (mp)	Situație juridică	Observații / Referințe
A1.1		construcții de locuințe	57	Cu acte	Nr. niveluri:1; S. construita la sol:57 mp; S. construita desfasurata:57 mp; Construcție de locuit, regim inaltime P
A1.2		construcții anexa	35	Cu acte	Nr. niveluri:1; S. construita la sol:35 mp; S. construita desfasurata:35 mp; Construcție anexa, regim inaltime P

**Lungime Segmente**

1) Valorile lungimilor segmentelor sunt obținute din proiecție în plan.

Punct început	X / Y	Punct sfârșit	X / Y	Lungime segment (** (m)
1	575.983,195 379.569,548	2	575.938,239 379.547,001	50.293
2	575.938,239 379.547,001	3	575.937,777 379.546,769	0.517

Punct început	X / Y	Punct sfârșit	X / Y	Lungime segment (** (m)
3	575.937,777 379.546,769	4	575.949,61 379.524,032	25.632
4	575.949,61 379.524,032	5	575.995,038 379.545,309	50.164
5	575.995,038 379.545,309	1	575.983,195 379.569,548	26.978

\*\* Lungimile segmentelor sunt determinate în planul de proiecție Stereo 70 și sunt rotunjite la 1 milimetru.

\*\*\* Distanța dintre puncte este formată din segmente cumulate ce sunt mai mici decât valoarea 1 milimetru.





**DATE DESPRE IMOBILUL NR. 13297**

Oficiul de Cadastru și Publicitate Imobiliară PRAHOVA  
Biroul de Cadastru și Publicitate Imobiliară Ploiești

**A. Partea I. Descrierea imobilului**

TEREN Intravilan

Adresa: Loc. Strejnicu, Jud. Prahova

Nr. Crt	Nr cadastral Nr. topografic	Suprafața* (mp)	Observații / Referințe
A1		Din acte: 1.285 Masurata: 1.301	Sector cadastral:34 Teren imprejmuit;

**Construcții**

Crt	Nr cadastral Nr. topografic	Adresa	Observații / Referințe
A1.1		Loc. Strejnicu, Jud. Prahova	Nr. niveluri:1; S. construita la sol:28 mp; S. construita desfasurata:28 mp; Constructie de locuit, regim inaltime P

**B. Partea II. Proprietari și acte**

Inscrieri privitoare la dreptul de proprietate și alte drepturi reale		Referințe
/		
Act Administrativ nr. 105381, din 03/10/2002 emis de CJSDPAT PRAHOVA;		
B1	Intabulare, drept de PROPRIETATE, dobandit prin Reconstituire, cota actuala 1/1, cota initiala 1/1 1) SECUIU SIMION GHEORGHE	A1
Act Administrativ nr. 19390, din 26/11/2024 emis de PRIMARIA COMUNEI TARGSORU VECHI;		
B2	Intabulare, drept de PROPRIETATE, dobandit prin Lege, cota actuala 1/1, cota initiala 1/1 1) SECUIU SIMION GHEORGHE	A1.1

**C. Partea III. SARCINI .**

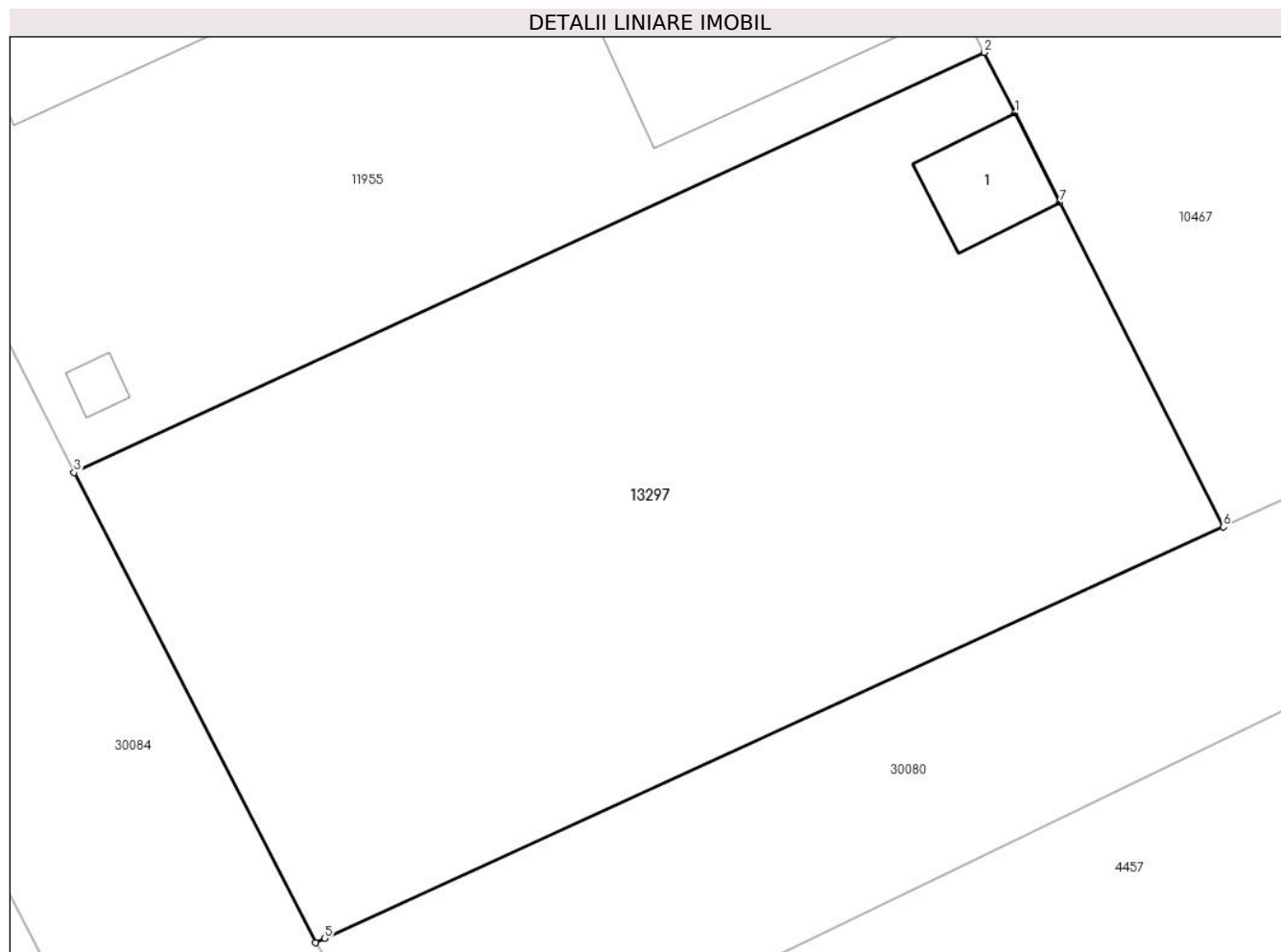
Inscrieri privind dezmembramintele dreptului de proprietate, drepturi reale de garanție și sarcini	Referințe
NU SUNT	

## Anexa Nr. 1 La Partea I

## Teren

Nr cadastral	Suprafața (mp)*	Observații / Referințe
	Din acte: 1.285 Masurata: 1.301	

\* Suprafața este determinată în planul de proiecție Stereo 70.



## Date referitoare la teren

Crt	Categorie folosință	Intra vilan	Suprafața (mp)	Tarla	Parcelă	Nr. topo	Observații / Referințe
1	curți constructii	DA	1.301	54	3070	-	

## Date referitoare la construcții

Crt	Număr	Destinație construcție	Supraf. (mp)	Situație juridică	Observații / Referințe
A1.1		construcții de locuințe	28	Cu acte	Nr. niveluri:1; S. construita la sol:28 mp; S. construita desfasurata:28 mp; Construcție de locuit, regim inaltime P

## Lungime Segmente

1) Valorile lungimilor segmentelor sunt obținute din proiecție în plan.

Punct început	X / Y	Punct sfârșit	X / Y	Lungime segment (** (m)
1	576.018,603 379.497,99	2	576.017,089 379.500,996	3.366
2	576.017,089 379.500,996	3	575.971,982 379.480,177	49.68
3	575.971,982 379.480,177	4	575.983,935 379.456,869	26.194

Punct început	X / Y	Punct sfârșit	X / Y	Lungime segment (** (m)
4	575.983,935 379.456,869	5	575.984,403 379.457,083	0.515
5	575.984,403 379.457,083	6	576.028,936 379.477,486	48.984
6	576.028,936 379.477,486	7	576.020,827 379.493,577	18.019
7	576.020,827 379.493,577	1	576.018,603 379.497,99	4.942

\*\* Lungimile segmentelor sunt determinate în planul de proiecție Stereo 70 și sunt rotunjite la 1 milimetru.

\*\*\* Distanța dintre puncte este formată din segmente cumulate ce sunt mai mici decât valoarea 1 milimetru.



**DATE DESPRE IMOBILUL NR. 13298**

Oficiul de Cadastru și Publicitate Imobiliară PRAHOVA  
Biroul de Cadastru și Publicitate Imobiliară Ploiești

**A. Partea I. Descrierea imobilului**

TEREN Intravilan

Adresa: Loc. Strejnicu, Str Câmpului, Nr. 11, Jud. Prahova

Nr. Crt	Nr cadastral Nr. topografic	Suprafața* (mp)	Observații / Referințe
A1		Din acte: 1.285 Masurata: 1.219	Sector cadastral:34 Teren imprejmuit;

**B. Partea II. Proprietari și acte**

Inscrieri privitoare la dreptul de proprietate și alte drepturi reale		Referințe
/		
Act Administrativ nr. 152, din 13/10/2003 emis de CJSDPAT PRAHOVA;		
B1	Intabulare, drept de PROPRIETATE, dobandit prin Reconstituire, cota actuala 1/1, cota initiala 1/1 1) PIRVU A TUDOR	A1

**C. Partea III. SARCINI .**

Inscrieri privind dezmembramintele dreptului de proprietate, drepturi reale de garanție și sarcini	Referințe
NU SUNT	

## Anexa Nr. 1 La Partea I

## Teren

Nr cadastral	Suprafața (mp)*	Observații / Referințe
	Din acte: 1.285 Masurata: 1.219	

\* Suprafața este determinată în planul de proiecție Stereo 70.



## Date referitoare la teren

Crt	Categorie folosință	Intra vilan	Suprafața (mp)	Tarla	Parcelă	Nr. topo	Observații / Referințe
1	arabil	DA	1.219	54	3044	-	

## Lungime Segmente

1) Valorile lungimilor segmentelor sunt obținute din proiecție în plan.

Punct început	X / Y	Punct sfârșit	X / Y	Lungime segment (** (m)
1	576.152,892 379.536,312	2	576.141,044 379.559,363	25.918
2	576.141,044 379.559,363	3	576.128,077 379.585,038	28.764
3	576.128,077 379.585,038	4	576.108,226 379.574,759	22.354
4	576.108,226 379.574,759	5	576.133,026 379.526,072	54.639
5	576.133,026 379.526,072	1	576.152,892 379.536,312	22.35

**\*\* Lungimile segmentelor sunt determinate în planul de proiecție Stereo 70 și sunt rotunjite la 1 milimetru.**

**\*\*\* Distanța dintre puncte este formată din segmente cumulate ce sunt mai mici decât valoarea 1 milimetru.**





**DATE DESPRE IMOBILUL NR. 13299**

Oficiul de Cadastru și Publicitate Imobiliară PRAHOVA  
Biroul de Cadastru și Publicitate Imobiliară Ploiești

**A. Partea I. Descrierea imobilului**

TEREN Intravilan

Adresa: Loc. Strejnicu, Str Trandafirilor, Nr. 18, Jud. Prahova

Nr. Crt	Nr cadastral Nr. topografic	Suprafața* (mp)	Observații / Referințe
A1		1.166	Sector cadastral:34 Teren imprejmuit;

**B. Partea II. Proprietari și acte**

Inscrieri privitoare la dreptul de proprietate și alte drepturi reale		Referințe
/		
Act Normativ nr. 7, din 13/03/1996 emis de PARLAMENTUL ROMÂNIEI;		
B1	Inscrierea posesiei, drept de PROPRIETATE, dobandit prin Lege, cota actuala 1/1, cota initiala 1/1 1) NEIDENTIFICAT NEIDENTIFICAT	A1
B2	Se noteaza mentiunea proprietar neidentificat.	A1

**C. Partea III. SARCINI .**

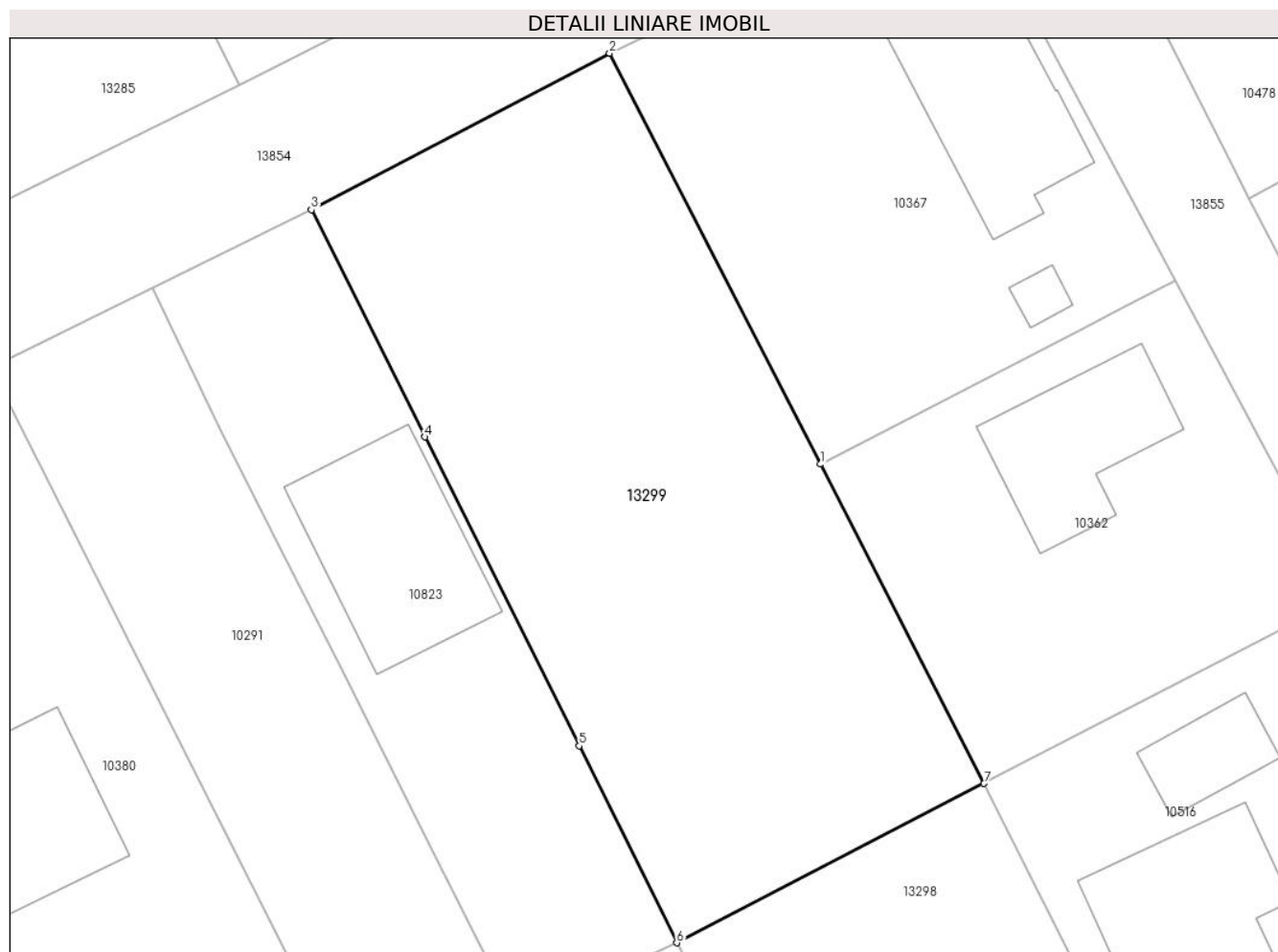
Inscrieri privind dezmembramintele dreptului de proprietate, drepturi reale de garanție și sarcini	Referințe
NU SUNT	

## Anexa Nr. 1 La Partea I

## Teren

Nr cadastral	Suprafața (mp)*	Observații / Referințe
	1.166	

\* Suprafața este determinată în planul de proiecție Stereo 70.



## Date referitoare la teren

Crt	Categorie folosință	Intra vilan	Suprafața (mp)	Tarla	Parcelă	Nr. topo	Observații / Referințe
1	arabil	DA	1.166	54	3042	-	

## Lungime Segmente

1) Valorile lungimilor segmentelor sunt obținute din proiecție în plan.

Punct început	X / Y	Punct sfârșit	X / Y	Lungime segment (** (m)
1	576.117,503 379.605,657	2	576.103,895 379.632,189	29.818
2	576.103,895 379.632,189	3	576.084,626 379.622,083	21.758
3	576.084,626 379.622,083	4	576.091,962 379.607,414	16.401
4	576.091,962 379.607,414	5	576.101,931 379.587,479	22.289
5	576.101,931 379.587,479	6	576.108,226 379.574,759	14.192

Punct început	X / Y	Punct sfârşit	X / Y	Lungime segment (** (m)
6	576.108,226 379.574,759	7	576.128,077 379.585,038	22.354
7	576.128,077 379.585,038	1	576.117,503 379.605,657	23.172

\*\* Lungimile segmentelor sunt determinate în planul de proiecţie Stereo 70 şi sunt rotunjite la 1 milimetru.

\*\*\* Distanţa dintre puncte este formată din segmente cumulate ce sunt mai mici decât valoarea 1 milimetru.



**DATE DESPRE IMOBILUL NR. 13304**

Oficiul de Cadastru și Publicitate Imobiliară PRAHOVA  
Biroul de Cadastru și Publicitate Imobiliară Ploiești

**A. Partea I. Descrierea imobilului**

TEREN Intravilan

Adresa: Loc. Strejnicu, Jud. Prahova

Nr. Crt	Nr cadastral Nr. topografic	Suprafața* (mp)	Observații / Referințe
A1		Din acte: 1.366 Masurata: 1.393	Sector cadastral:34 Teren imprejmuit;

**B. Partea II. Proprietari și acte**

Inscrieri privitoare la dreptul de proprietate și alte drepturi reale		Referințe
/		
Act Notarial nr. 228, din 08/06/2012 emis de NP IVAN CONSTANTIN;		
B1	Intabulare, drept de PROPRIETATE, cu titlu de moștenire, dobandit prin Succesiune, cota actuala 1/7, cota initiala 1/7 1) <b>NISTOR GHEORGHE</b>	A1
B2	Intabulare, drept de PROPRIETATE, cu titlu de moștenire, dobandit prin Succesiune, cota actuala 1/7, cota initiala 1/7 1) <b>STROE VIORICA</b>	A1
B3	Intabulare, drept de PROPRIETATE, cu titlu de moștenire, dobandit prin Succesiune, cota actuala 1/7, cota initiala 1/7 1) <b>NISTOR ANGHEL</b>	A1
B4	Intabulare, drept de PROPRIETATE, cu titlu de moștenire, dobandit prin Succesiune, cota actuala 1/7, cota initiala 1/7 1) <b>NISTOR PETRE</b>	A1
B5	Intabulare, drept de PROPRIETATE, cu titlu de moștenire, dobandit prin Succesiune, cota actuala 1/7, cota initiala 1/7 1) <b>NISTOR MARIN</b>	A1
B6	Intabulare, drept de PROPRIETATE, cu titlu de moștenire, dobandit prin Succesiune, cota actuala 1/7, cota initiala 1/7 1) <b>NISTOR CONSTANTIN</b>	A1
B7	Intabulare, drept de PROPRIETATE, cu titlu de moștenire, dobandit prin Succesiune, cota actuala 1/7, cota initiala 1/7 1) <b>MARIN ANA</b>	A1

**C. Partea III. SARCINI .**

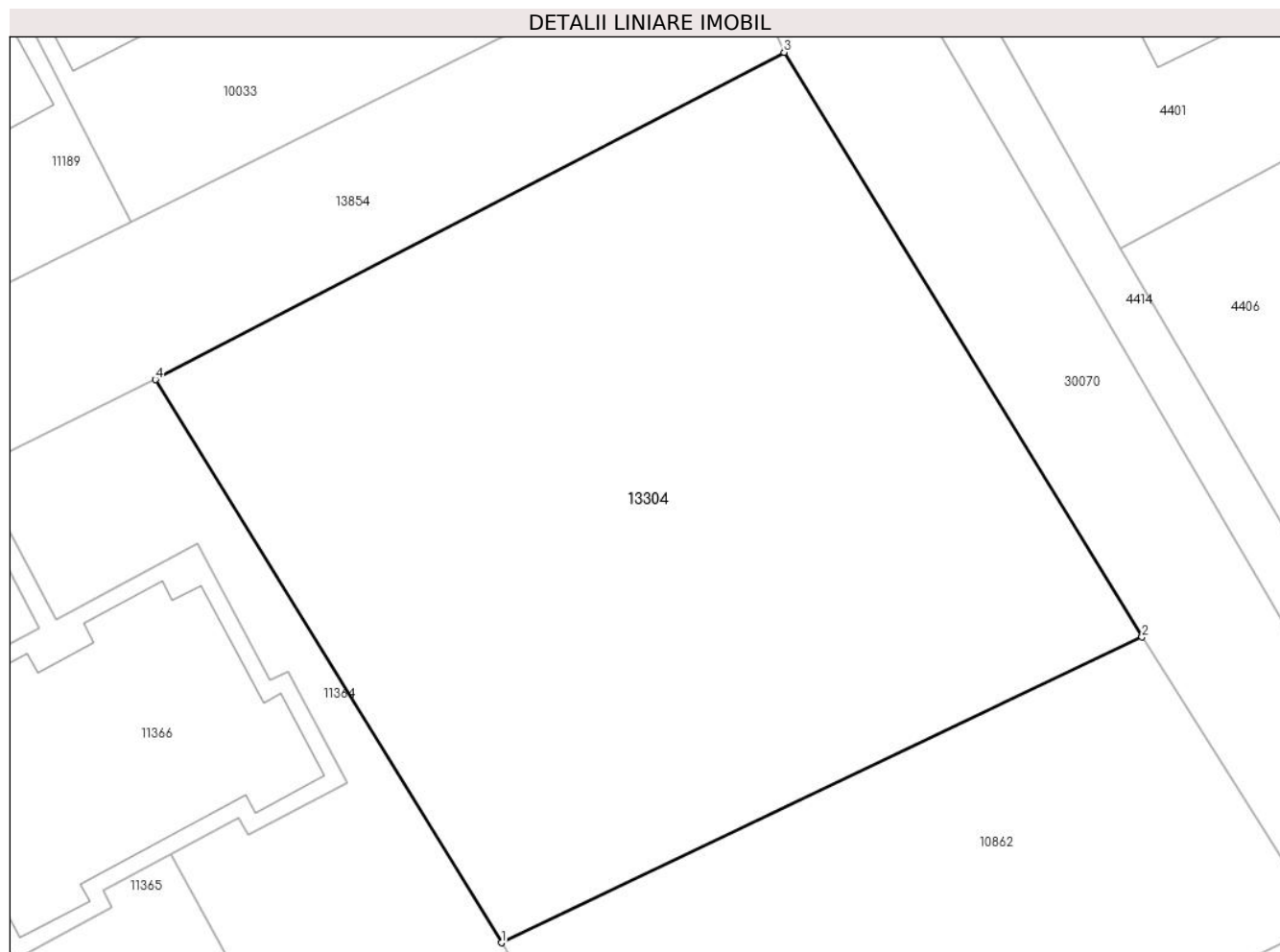
Inscrieri privind dezmembramintele dreptului de proprietate, drepturi reale de garanție și sarcini	Referințe
NU SUNT	

## Anexa Nr. 1 La Partea I

## Teren

Nr cadastral	Suprafața (mp)*	Observații / Referințe
	Din acte: 1.366 Masurata: 1.393	

\* Suprafața este determinată în planul de proiecție Stereo 70.



## Date referitoare la teren

Crt	Categorie folosință	Intra vilan	Suprafața (mp)	Tarla	Parcelă	Nr. topo	Observații / Referințe
1	arabil	DA	1.393	53	3036/9	-	

## Lungime Segmente

1) Valorile lungimilor segmentelor sunt obținute din proiecție în plan.

Punct început	X / Y	Punct sfârșit	X / Y	Lungime segment (** (m)
1	576.335,642 379.704,481	2	576.370,316 379.721,025	38.419
2	576.370,316 379.721,025	3	576.350,949 379.752,656	37.089
3	576.350,949 379.752,656	4	576.316,917 379.734,946	38.364
4	576.316,917 379.734,946	1	576.335,642 379.704,481	35.76

**\*\* Lungimile segmentelor sunt determinate în planul de proiecție Stereo 70 și sunt rotunjite la 1 milimetru.**

**\*\*\* Distanța dintre puncte este formată din segmente cumulate ce sunt mai mici decât valoarea 1 milimetru.**





**DATE DESPRE IMOBILUL NR. 13305**

Oficiul de Cadastru și Publicitate Imobiliară PRAHOVA  
Biroul de Cadastru și Publicitate Imobiliară Ploiești

**A. Partea I. Descrierea imobilului**

TEREN Intravilan

Adresa: Loc. Strejnicu, Str Trandafirilor, Nr. 28, Jud. Prahova

Nr. Crt	Nr cadastral Nr. topografic	Suprafața* (mp)	Observații / Referințe
A1		Din acte: 1.192 Masurata: 1.168	Sector cadastral:34 Teren imprejmuit;

**B. Partea II. Proprietari și acte**

Inscrieri privitoare la dreptul de proprietate și alte drepturi reale		Referințe
/		
Act Administrativ nr. 152, din 13/10/2003 emis de CJSDPAT PRAHOVA;		
B1	Intabulare, drept de PROPRIETATE, dobandit prin Reconstituire, cota actuala 1/1, cota initiala 1/1 1) PIRVU A TUDOR	A1

**C. Partea III. SARCINI .**

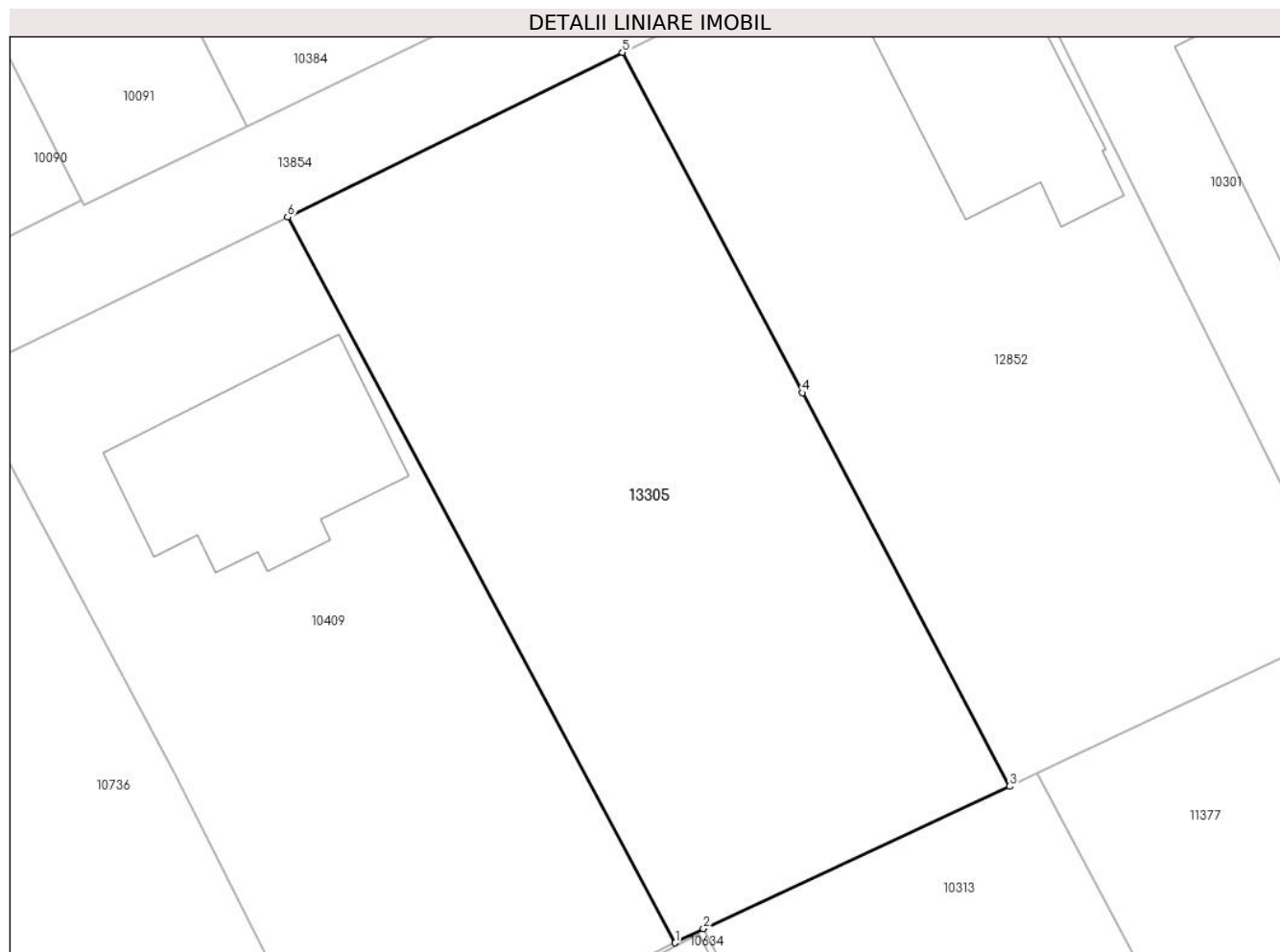
Inscrieri privind dezmembramintele dreptului de proprietate, drepturi reale de garanție și sarcini	Referințe
NU SUNT	

## Anexa Nr. 1 La Partea I

## Teren

Nr cadastral	Suprafața (mp)*	Observații / Referințe
	Din acte: 1.192 Masurata: 1.168	

\* Suprafața este determinată în planul de proiecție Stereo 70.



## Date referitoare la teren

Crt	Categorie folosință	Intra vilan	Suprafața (mp)	Tarla	Parcelă	Nr. topo	Observații / Referințe
1	arabil	DA	1.168	53	3036/2	-	

## Lungime Segmente

1) Valorile lungimilor segmentelor sunt obținute din proiecție în plan.

Punct început	X / Y	Punct sfârșit	X / Y	Lungime segment (** (m)
1	576.219,78 379.632,384	2	576.221,52 379.633,25	1.944
2	576.221,52 379.633,25	3	576.240,43 379.642,05	20.857
3	576.240,43 379.642,05	4	576.227,63 379.666,34	27.456
4	576.227,63 379.666,34	5	576.216,522 379.687,355	23.77
5	576.216,522 379.687,355	6	576.195,85 379.677,192	23.035

Punct început	X / Y	Punct sfârșit	X / Y	Lungime segment (** (m)
6	576.195,85 379.677,192	1	576.219,78 379.632,384	50.798

\*\* Lungimile segmentelor sunt determinate în planul de proiecție Stereo 70 și sunt rotunjite la 1 milimetru.

\*\*\* Distanța dintre puncte este formată din segmente cumulate ce sunt mai mici decât valoarea 1 milimetru.



**DATE DESPRE IMOBILUL NR. 13306**

Oficiul de Cadastru și Publicitate Imobiliară PRAHOVA  
Biroul de Cadastru și Publicitate Imobiliară Ploiești

**A. Partea I. Descrierea imobilului**

TEREN Intravilan

Adresa: Loc. Strejnicu, Str Florilor, Nr. 26, Jud. Prahova

Nr. Crt	Nr cadastral Nr. topografic	Suprafața* (mp)	Observații / Referințe
A1		Din acte: 1.161 Masurata: 1.123	Sector cadastral:34 Teren imprejmuit;

**Construcții**

Crt	Nr cadastral Nr. topografic	Adresa	Observații / Referințe
A1.1		Loc. Strejnicu, Str Florilor, Nr. 26, Jud. Prahova	Nr. niveluri:1; S. construita la sol:148 mp; S. construita desfasurata:148 mp; Constructie de locuit, regim inaltime P
A1.2		Loc. Strejnicu, Str Florilor, Nr. 26, Jud. Prahova	Nr. niveluri:1; S. construita la sol:123 mp; S. construita desfasurata:123 mp; Constructie anexa, regim inaltime P

**B. Partea II. Proprietari și acte**

Inscrieri privitoare la dreptul de proprietate și alte drepturi reale		Referințe
/		
Act Administrativ nr. 90, din 24/10/2002 emis de CJSDPAT PRAHOVA;		
B1	Intabulare, drept de PROPRIETATE, dobandit prin Reconstituire, cota actuala 1/1, cota initiala 1/1 1) BARBU T TUDOR DEFUNCT:Da	A1
Act Administrativ nr. 19390, din 26/11/2024 emis de PRIMARIA COMUNEI TARGSORU VECHI;		
B2	Intabulare, drept de PROPRIETATE, dobandit prin Lege, cota actuala 1/1, cota initiala 1/1 1) BARBU T TUDOR DEFUNCT:Da	A1.1, A1.2

**C. Partea III. SARCINI .**

Inscrieri privind dezmembramintele dreptului de proprietate, drepturi reale de garanție și sarcini	Referințe
NU SUNT	

## Anexa Nr. 1 La Partea I

## Teren

Nr cadastral	Suprafața (mp)*	Observații / Referințe
	Din acte: 1.161 Masurata: 1.123	

\* Suprafața este determinată în planul de proiecție Stereo 70.

## DETALII LINIARE IMOBIL



## Date referitoare la teren

Crt	Categorie folosință	Intra vilan	Suprafața (mp)	Tarla	Parcelă	Nr. topo	Observații / Referințe
1	curți constructii	DA	552	51	2981, 2982, 2983	-	
2	vie	DA	571	51	2981, 2982, 2983	-	

## Date referitoare la construcții

Crt	Număr	Destinație construcție	Supraf. (mp)	Situație juridică	Observații / Referințe
A1.1		construcții de locuințe	148	Cu acte	Nr. niveluri:1; S. construita la sol:148 mp; S. construita desfasurata:148 mp; Constructie de locuit, regim inaltime P
A1.2		construcții anexa	123	Cu acte	Nr. niveluri:1; S. construita la sol:123 mp; S. construita desfasurata:123 mp; Constructie anexa, regim inaltime P

## Lungime Segmente

1) Valorile lungimilor segmentelor sunt obținute din proiecție în plan.

Punct început	X / Y	Punct sfârșit	X / Y	Lungime segment (** (m)
1	576.139,71 379.714,221	2	576.141,751 379.710,177	4.53

Punct început	X / Y	Punct sfârșit	X / Y	Lungime segment (** (m)
2	576.141,751 379.710,177	3	576.149,334 379.695,15	16.832
3	576.149,334 379.695,15	4	576.153,92 379.686,299	9.969
4	576.153,92 379.686,299	5	576.162,616 379.668,403	19.897
5	576.162,616 379.668,403	6	576.173,044 379.673,221	11.487
6	576.173,044 379.673,221	7	576.161,538 379.695,281	24.88
7	576.161,538 379.695,281	8	576.151,695 379.715,119	22.146
8	576.151,695 379.715,119	9	576.149,603 379.719,335	4.706
9	576.149,603 379.719,335	10	576.143,808 379.730,987	13.013
10	576.143,808 379.730,987	11	576.127,202 379.762,826	35.909
11	576.127,202 379.762,826	12	576.117,136 379.757,947	11.186
12	576.117,136 379.757,947	1	576.139,71 379.714,221	49.209

\*\* Lungimile segmentelor sunt determinate în planul de proiecție Stereo 70 și sunt rotunjite la 1 milimetru.

\*\*\* Distanța dintre puncte este formată din segmente cumulate ce sunt mai mici decât valoarea 1 milimetru.





**DATE DESPRE IMOBILUL NR. 13308**

Oficiul de Cadastru și Publicitate Imobiliară PRAHOVA  
Biroul de Cadastru și Publicitate Imobiliară Ploiești

**A. Partea I. Descrierea imobilului**

TEREN Intravilan

Adresa: Loc. Strejnicu, Str Trandafirilor, Nr. 43, Jud. Prahova

Nr. Crt	Nr cadastral Nr. topografic	Suprafața* (mp)	Observații / Referințe
A1		Din acte: 593 Masurata: 612	Sector cadastral:34 Teren imprejmuit;

**Construcții**

Crt	Nr cadastral Nr. topografic	Adresa	Observații / Referințe
A1.1		Loc. Strejnicu, Str Trandafirilor, Nr. 43, Jud. Prahova	Nr. niveluri:1; S. construita la sol:87 mp; S. construita desfasurata:87 mp; Constructie de locuit, regim inaltime P
A1.2		Loc. Strejnicu, Str Trandafirilor, Nr. 43, Jud. Prahova	Nr. niveluri:1; S. construita la sol:23 mp; S. construita desfasurata:23 mp; Constructie anexa, regim inaltime P
A1.3		Loc. Strejnicu, Str Trandafirilor, Nr. 43, Jud. Prahova	Nr. niveluri:1; S. construita la sol:15 mp; S. construita desfasurata:15 mp; Constructie anexa, regim inaltime P

**B. Partea II. Proprietari și acte**

Inscrieri privitoare la dreptul de proprietate și alte drepturi reale		Referințe
/		
Act Administrativ nr. 127, din 06/12/2002 emis de CJSDPAT PRAHOVA;		
B1	Intabulare, drept de PROPRIETATE, dobandit prin Reconstituire, cota actuala 1/1, cota initiala 1/1 1) <b>DOBRE M ION</b>	A1
Act Administrativ nr. 19390, din 26/11/2024 emis de PRIMARIA COMUNEI TARGSORU VECHI;		
B2	Intabulare, drept de PROPRIETATE, dobandit prin Lege, cota actuala 1/1, cota initiala 1/1 1) <b>DOBRE M ION</b>	A1.1, A1.2, A1.3

**C. Partea III. SARCINI .**

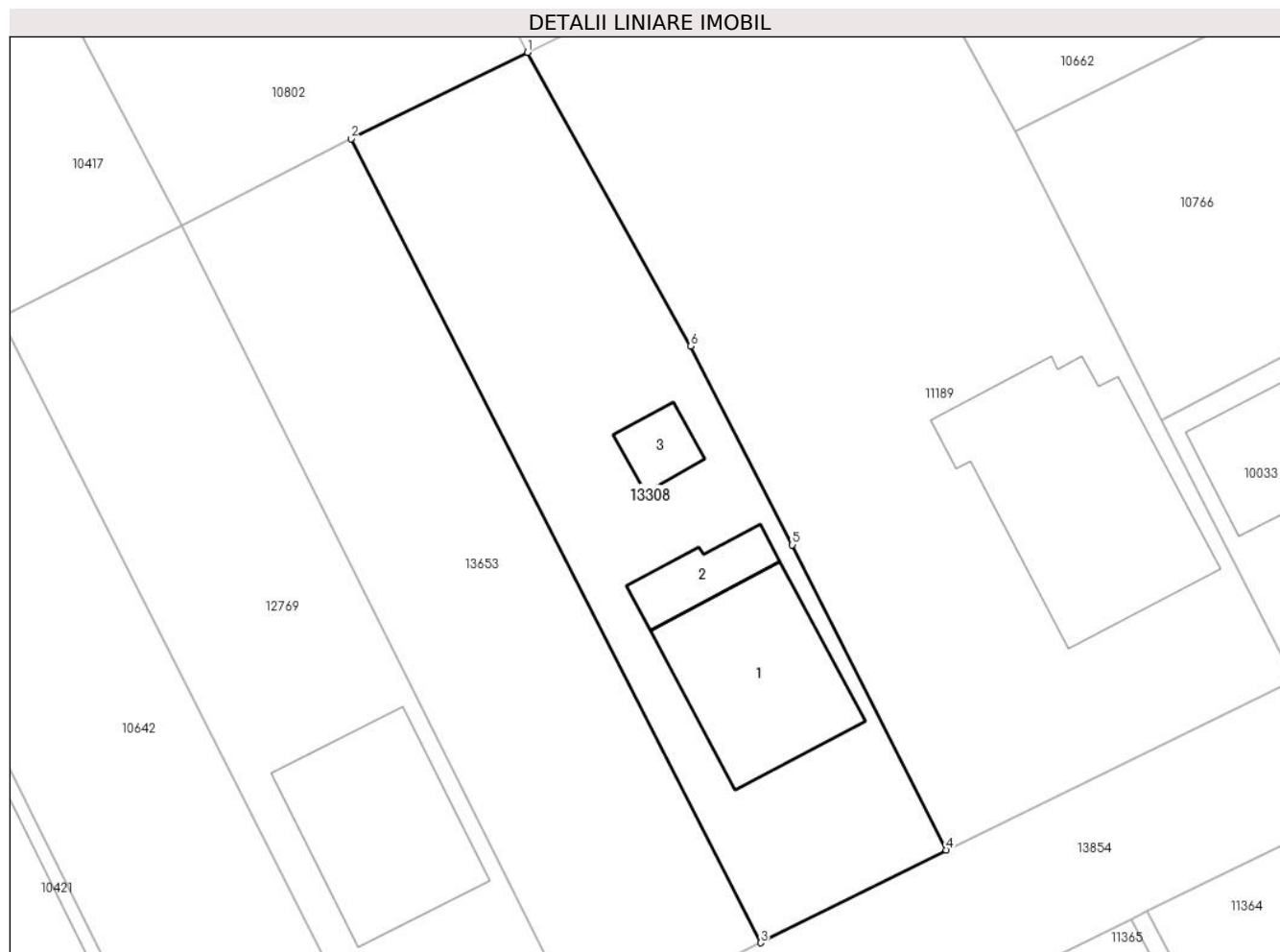
Inscrieri privind dezmembramintele dreptului de proprietate, drepturi reale de garanție și sarcini	Referințe
NU SUNT	

## Anexa Nr. 1 La Partea I

## Teren

Nr cadastral	Suprafața (mp)*	Observații / Referințe
	Din acte: 593 Masurata: 612	

\* Suprafața este determinată în planul de proiecție Stereo 70.



## Date referitoare la teren

Crt	Categorie folosință	Intra vilan	Suprafața (mp)	Tarla	Parcelă	Nr. topo	Observații / Referințe
1	curți constructii	DA	612	51	3011/1	-	

## Date referitoare la construcții

Crt	Număr	Destinație construcție	Supraf. (mp)	Situație juridică	Observații / Referințe
A1.1		construcții de locuințe	87	Cu acte	Nr. niveluri:1; S. construita la sol:87 mp; S. construita desfasurata:87 mp; Construcție de locuit, regim inaltime P
A1.2		construcții anexa	23	Cu acte	Nr. niveluri:1; S. construita la sol:23 mp; S. construita desfasurata:23 mp; Construcție anexa, regim inaltime P
A1.3		construcții anexa	15	Cu acte	Nr. niveluri:1; S. construita la sol:15 mp; S. construita desfasurata:15 mp; Construcție anexa, regim inaltime P

## Lungime Segmente

1) Valorile lungimilor segmentelor sunt obținute din proiecție în plan.

Punct început	X / Y	Punct sfârșit	X / Y	Lungime segment (** (m)
---------------	-------	---------------	-------	-------------------------

Punct început	X / Y	Punct sfârșit	X / Y	Lungime segment (** (m)
1	576.271,63 379.779,487	2	576.261,492 379.774,531	11.285
2	576.261,492 379.774,531	3	576.285,013 379.728,369	51.809
3	576.285,013 379.728,369	4	576.295,667 379.733,692	11.91
4	576.295,667 379.733,692	5	576.286,83 379.751,216	19.626
5	576.286,83 379.751,216	6	576.280,978 379.762,621	12.819
6	576.280,978 379.762,621	1	576.271,63 379.779,487	19.283

\*\* Lungimile segmentelor sunt determinate în planul de proiecție Stereo 70 și sunt rotunjite la 1 milimetru.

\*\*\* Distanța dintre puncte este formată din segmente cumulate ce sunt mai mici decât valoarea 1 milimetru.



**DATE DESPRE IMOBILUL NR. 13309**

Oficiul de Cadastru și Publicitate Imobiliară PRAHOVA  
Biroul de Cadastru și Publicitate Imobiliară Ploiești

**A. Partea I. Descrierea imobilului**

TEREN Intravilan

Adresa: Loc. Strejnicu, Str Florilor, Nr. 52, Jud. Prahova

Nr. Crt	Nr cadastral Nr. topografic	Suprafața* (mp)	Observații / Referințe
A1		Din acte: 706 Masurata: 545	Sector cadastral:34 Teren imprejmuit;

**Construcții**

Crt	Nr cadastral Nr. topografic	Adresa	Observații / Referințe
A1.1		Loc. Strejnicu, Str Florilor, Nr. 52, Jud. Prahova	Nr. niveluri:1; S. construita la sol:104 mp; S. construita desfasurata:104 mp; Constructie de locuit, regim inaltime P
A1.2		Loc. Strejnicu, Str Florilor, Nr. 52, Jud. Prahova	Nr. niveluri:1; S. construita la sol:35 mp; S. construita desfasurata:35 mp; Constructie anexa, regim inaltime P
A1.3		Loc. Strejnicu, Str Florilor, Nr. 52, Jud. Prahova	Nr. niveluri:1; S. construita la sol:18 mp; S. construita desfasurata:18 mp; Constructie anexa, regim inaltime P
A1.4		Loc. Strejnicu, Str Florilor, Nr. 52, Jud. Prahova	Nr. niveluri:1; S. construita la sol:25 mp; S. construita desfasurata:25 mp; Constructie anexa, regim inaltime P

**B. Partea II. Proprietari și acte**

Inscrieri privitoare la dreptul de proprietate și alte drepturi reale	Referințe
/	
Act Administrativ nr. 116130, din 12/05/2005 emis de CJSDPAT PRAHOVA;	
B1 Intabulare, drept de PROPRIETATE, dobandit prin Reconstituire, cota actuala 1/1, cota initiala 1/1 1) NISTOR A ANGHEL	A1
Act Administrativ nr. 19390, din 26/11/2024 emis de PRIMARIA COMUNEI TARGSORU VECHI;	
B2 Intabulare, drept de PROPRIETATE, dobandit prin Lege, cota actuala 1/1, cota initiala 1/1 1) NISTOR A ANGHEL	A1.1, A1.2, A1.3, A1.4

**C. Partea III. SARCINI .**

Inscrieri privind dezmembramintele dreptului de proprietate, drepturi reale de garanție și sarcini	Referințe
NU SUNT	

## Anexa Nr. 1 La Partea I

## Teren

Nr cadastral	Suprafața (mp)*	Observații / Referințe
	Din acte: 706 Masurata: 545	

\* Suprafața este determinată în planul de proiecție Stereo 70.



## Date referitoare la teren

Crt	Categorie folosință	Intra vilan	Suprafața (mp)	Tarla	Parcelă	Nr. topo	Observații / Referințe
1	curți constructii	DA	545	51	3013, 3014, 3015	-	

## Date referitoare la construcții

Crt	Număr	Destinație construcție	Supraf. (mp)	Situație juridică	Observații / Referințe
A1.1		construcții de locuințe	104	Cu acte	Nr. niveluri:1; S. construita la sol:104 mp; S. construita desfasurata:104 mp; Constructie de locuit, regim inaltime P
A1.2		construcții anexa	35	Cu acte	Nr. niveluri:1; S. construita la sol:35 mp; S. construita desfasurata:35 mp; Constructie anexa, regim inaltime P
A1.3		construcții anexa	18	Cu acte	Nr. niveluri:1; S. construita la sol:18 mp; S. construita desfasurata:18 mp; Constructie anexa, regim inaltime P
A1.4		construcții anexa	25	Cu acte	Nr. niveluri:1; S. construita la sol:25 mp; S. construita desfasurata:25 mp; Constructie anexa, regim inaltime P

**Lungime Segmente**

1) Valorile lungimilor segmentelor sunt obținute din proiecție în plan.

Punct început	X / Y	Punct sfârșit	X / Y	Lungime segment (** (m)
1	576.249,578 379.822,508	2	576.256,946 379.808,388	15.927
2	576.256,946 379.808,388	3	576.264,895 379.792,89	17.418
3	576.264,895 379.792,89	4	576.271,63 379.779,487	15.0
4	576.271,63 379.779,487	5	576.281,763 379.784,42	11.27
5	576.281,763 379.784,42	6	576.267,562 379.812,567	31.527
6	576.267,562 379.812,567	7	576.259,763 379.827,335	16.701
7	576.259,763 379.827,335	1	576.249,578 379.822,508	11.271

\*\* Lungimile segmentelor sunt determinate în planul de proiecție Stereo 70 și sunt rotunjite la 1 milimetru.

\*\*\* Distanța dintre puncte este formată din segmente cumulate ce sunt mai mici decât valoarea 1 milimetru.





**DATE DESPRE IMOBILUL NR. 13313**

Oficiul de Cadastru și Publicitate Imobiliară PRAHOVA  
Biroul de Cadastru și Publicitate Imobiliară Ploiești

**A. Partea I. Descrierea imobilului**

TEREN Intravilan

Adresa: Loc. Strejnicu, Str Florilor, Nr. 34, Jud. Prahova

Nr. Crt	Nr cadastral Nr. topografic	Suprafața* (mp)	Observații / Referințe
A1		Din acte: 580 Masurata: 583	Sector cadastral:34 Teren imprejmuit;

**Construcții**

Crt	Nr cadastral Nr. topografic	Adresa	Observații / Referințe
A1.1		Loc. Strejnicu, Str Florilor, Nr. 34, Jud. Prahova	Nr. niveluri:1; S. construita la sol:122 mp; S. construita desfasurata:122 mp; Constructie de locuit, regim inaltime P
A1.2		Loc. Strejnicu, Str Florilor, Nr. 34, Jud. Prahova	Nr. niveluri:1; S. construita la sol:76 mp; S. construita desfasurata:76 mp; Constructie anexa, regim inaltime P

**B. Partea II. Proprietari și acte**

Inscrieri privitoare la dreptul de proprietate și alte drepturi reale		Referințe
/		
Act Administrativ nr. 116156, din 17/05/2005 emis de CJSDPAT PRAHOVA;		
B1	Intabulare, drept de PROPRIETATE, dobandit prin Reconstituire, cota actuala 1/1, cota initiala 1/1 1) NISTOR I TUDORA	A1
Act Administrativ nr. 19390, din 26/11/2024 emis de PRIMARIA COMUNEI TARGSORU VECHI;		
B2	Intabulare, drept de PROPRIETATE, dobandit prin Lege, cota actuala 1/1, cota initiala 1/1 1) NISTOR I TUDORA	A1.1, A1.2

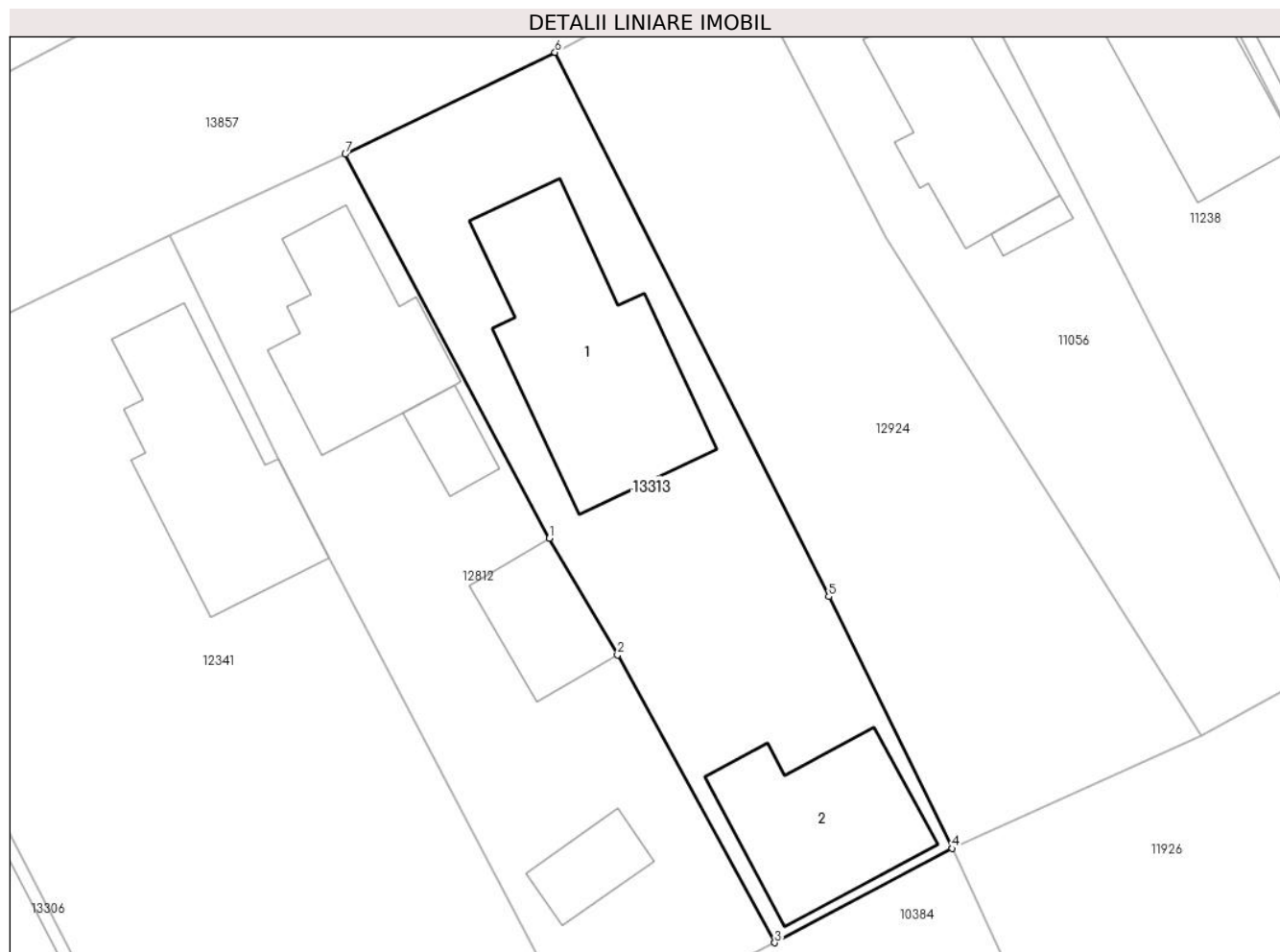
**C. Partea III. SARCINI .**

Inscrieri privind dezmembramintele dreptului de proprietate, drepturi reale de garanție și sarcini	Referințe
NU SUNT	

**Anexa Nr. 1 La Partea I****Teren**

Nr cadastral	Suprafața (mp)*	Observații / Referințe
	Din acte: 580 Masurata: 583	

\* Suprafața este determinată în planul de proiecție Stereo 70.

**Date referitoare la teren**

Crt	Categorie folosință	Intra vilan	Suprafața (mp)	Tarla	Parcelă	Nr. topo	Observații / Referințe
1	curți constructii	DA	583	51	2989	-	

**Date referitoare la construcții**

Crt	Număr	Destinație construcție	Supraf. (mp)	Situație juridică	Observații / Referințe
A1.1		construcții de locuințe	122	Cu acte	Nr. niveluri:1; S. construita la sol:122 mp; S. construita desfasurata:122 mp; Constructie de locuit, regim inaltime P
A1.2		construcții anexa	76	Cu acte	Nr. niveluri:1; S. construita la sol:76 mp; S. construita desfasurata:76 mp; Constructie anexa, regim inaltime P

**Lungime Segmente**

1) Valorile lungimilor segmentelor sunt obținute din proiecție în plan.

Punct început	X / Y	Punct sfârșit	X / Y	Lungime segment (** (m)
1	576.168,424 379.756,29	2	576.172,15 379.749,929	7.372
2	576.172,15 379.749,929	3	576.180,715 379.734,245	17.87

Punct început	X / Y	Punct sfârșit	X / Y	Lungime segment (** (m)
3	576.180,715 379.734,245	4	576.190,386 379.739,388	10.953
4	576.190,386 379.739,388	5	576.183,663 379.753,118	15.288
5	576.183,663 379.753,118	6	576.168,739 379.782,778	33.203
6	576.168,739 379.782,778	7	576.157,3 379.777,232	12.713
7	576.157,3 379.777,232	1	576.168,424 379.756,29	23.713

\*\* Lungimile segmentelor sunt determinate în planul de proiecție Stereo 70 și sunt rotunjite la 1 milimetru.

\*\*\* Distanța dintre puncte este formată din segmente cumulate ce sunt mai mici decât valoarea 1 milimetru.



**DATE DESPRE IMOBILUL NR. 13315**

Oficiul de Cadastru și Publicitate Imobiliară PRAHOVA  
Biroul de Cadastru și Publicitate Imobiliară Ploiești

**A. Partea I. Descrierea imobilului**

TEREN Intravilan

Adresa: Loc. Strejnicu, Str Florilor, Nr. 24, Jud. Prahova

Nr. Crt	Nr cadastral Nr. topografic	Suprafața* (mp)	Observații / Referințe
A1		Din acte: 557 Masurata: 544	Sector cadastral:34 Teren imprejmuit;

**Construcții**

Crt	Nr cadastral Nr. topografic	Adresa	Observații / Referințe
A1.1		Loc. Strejnicu, Str Florilor, Nr. 24, Jud. Prahova	Nr. niveluri:1; S. construita la sol:132 mp; S. construita desfasurata:132 mp; Constructie de locuit, regim inaltime P

**B. Partea II. Proprietari și acte**

Inscrieri privitoare la dreptul de proprietate și alte drepturi reale		Referințe
/		
Act Notarial nr. 5, din 17/01/2008 emis de NP BARBU FLOAREA;		
B1	Intabulare, drept de PROPRIETATE, cu titlu de moștenire și partaj, dobandit prin lesire Din Indiviziune, cota actuala 1/4, cota initiala 1/4 1) <b>CHIRITA NICULINA DEFUNCT:Da</b>	A1
B2	Intabulare, drept de PROPRIETATE, cu titlu de moștenire și partaj, dobandit prin lesire Din Indiviziune, cota actuala 1/4, cota initiala 1/4 1) <b>PANAIT ALEXANDRINA</b>	A1
B3	Intabulare, drept de PROPRIETATE, cu titlu de moștenire și partaj, dobandit prin lesire Din Indiviziune, cota actuala 1/4, cota initiala 1/4 1) <b>URS ELENA</b>	A1
B4	Intabulare, drept de PROPRIETATE, cu titlu de moștenire și partaj, dobandit prin lesire Din Indiviziune, cota actuala 1/4, cota initiala 1/4 1) <b>STANCIU AURICA</b>	A1
Act Administrativ nr. 19390, din 26/11/2024 emis de PRIMARIA COMUNEI TARGSORU VECHI;		
B5	Intabulare, drept de PROPRIETATE, dobandit prin Lege, cota actuala 1/1, cota initiala 1/1 1) <b>CHIRITA NICULINA DEFUNCT:Da</b> 2) <b>PANAIT ALEXANDRINA</b> 3) <b>URS ELENA</b> 4) <b>STANCIU AURICA</b>	A1.1

**C. Partea III. SARCINI .**

Inscrieri privind dezmembramintele dreptului de proprietate, drepturi reale de garanție și sarcini	Referințe
NU SUNT	

## Anexa Nr. 1 La Partea I

## Teren

Nr cadastral	Suprafața (mp)*	Observații / Referințe
	Din acte: 557 Masurata: 544	

\* Suprafața este determinată în planul de proiecție Stereo 70.



## Date referitoare la teren

Crt	Categorie folosință	Intra vilan	Suprafața (mp)	Tarla	Parcelă	Nr. topo	Observații / Referințe
1	curți constructii	DA	544	51	2980	-	

## Date referitoare la construcții

Crt	Număr	Destinație construcție	Supraf. (mp)	Situație juridică	Observații / Referințe
A1.1		construcții de locuințe	132	Cu acte	Nr. niveluri:1; S. construita la sol:132 mp; S. construita desfasurata:132 mp; Construcție de locuit, regim inaltime P

## Lungime Segmente

1) Valorile lungimilor segmentelor sunt obținute din proiecție în plan.

Punct început	X / Y	Punct sfârșit	X / Y	Lungime segment (** (m)
1	576.139,71 379.714,221	2	576.117,136 379.757,947	49.209
2	576.117,136 379.757,947	3	576.107,418 379.752,927	10.938
3	576.107,418 379.752,927	4	576.108,601 379.750,631	2.583

Punct început	X / Y	Punct sfârșit	X / Y	Lungime segment (** (m)
4	576.108,601 379.750,631	5	576.120,999 379.726,158	27.434
5	576.120,999 379.726,158	6	576.129,397 379.709,485	18.669
6	576.129,397 379.709,485	1	576.139,71 379.714,221	11.348

\*\* Lungimile segmentelor sunt determinate în planul de proiecție Stereo 70 și sunt rotunjite la 1 milimetru.

\*\*\* Distanța dintre puncte este formată din segmente cumulate ce sunt mai mici decât valoarea 1 milimetru.





**DATE DESPRE IMOBILUL NR. 13338**

Oficiul de Cadastru și Publicitate Imobiliară PRAHOVA  
Biroul de Cadastru și Publicitate Imobiliară Ploiești

**A. Partea I. Descrierea imobilului**

TEREN Intravilan

Nr. CF vechi:466(e:466)

Nr. cadastral vechi:79/2

Adresa: Loc. Strejnicu, Drumul Principală, Nr. 289, Jud. Prahova

Nr. Crt	Nr cadastral Nr. topografic	Suprafața* (mp)	Observații / Referințe
A1	20498	Din acte: 1.002 Masurata: 1.091	Sector cadastral:33 Teren imprejmuit;

**Construcții**

Crt	Nr cadastral Nr. topografic	Adresa	Observații / Referințe
A1.1		Loc. Strejnicu, Drumul Principală, Nr. 289, Jud. Prahova	Nr. niveluri:2; S. construita la sol:211 mp; S. construita desfasurata:231 mp; C1 - locuinta (S+P)
A1.2		Loc. Strejnicu, Drumul Principală, Nr. 289, Jud. Prahova	Nr. niveluri:1; S. construita la sol:53 mp; S. construita desfasurata:53 mp; Constructie anexa, regim inaltime P

**B. Partea II. Proprietari și acte**

Inscrieri privitoare la dreptul de proprietate și alte drepturi reale		Referințe
<b>33629 / 03/07/2007</b>		
Act Notarial nr. 3997, din 02/07/2007 emis de NP POPESCU VIORICA;		
B5	Intabulare, drept de PROPRIETATEcumparare ca bun propriu, dobandit prin Conventie, cota actuala 1/1, cota initiala 1/1 1) BUNEA ANA MARIA IULIA, (minora)	A1, A1.1
/		
Act Administrativ nr. 19390, din 26/11/2024 emis de PRIMARIA COMUNEI TARGSORU VECHI;		
B6	Intabulare, drept de PROPRIETATE, dobandit prin Lege, cota actuala 1/1, cota initiala 1/1 1) BUNEA ANA MARIA IULIA, (minora)	A1.2

**C. Partea III. SARCINI**

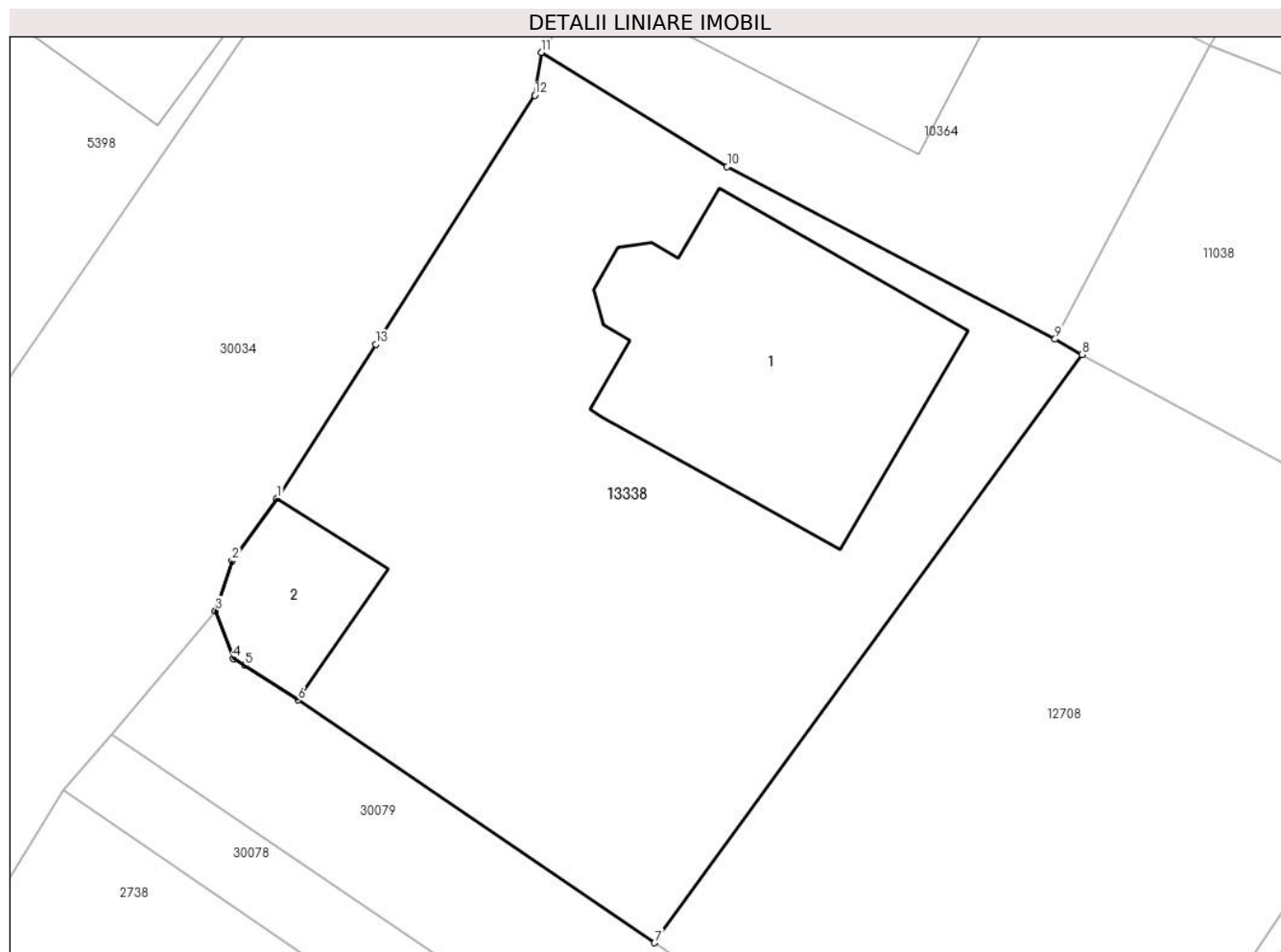
Inscrieri privind dezmembramintele dreptului de proprietate, drepturi reale de garanție și sarcini		Referințe
<b>33629 / 03/07/2007</b>		
Act Notarial nr. 3997, din 02/07/2007 emis de NP POPESCU VIORICA;		
C1	Intabulare, drept de UZUFRACTviager 1) BUNEA MARIA 2) BUNEA MIHAIL 3) SULEAN IOAN 4) SULEAN MARGARETA	A1, A1.1

## Anexa Nr. 1 La Partea I

## Teren

Nr cadastral	Suprafața (mp)*	Observații / Referințe
20498	Din acte: 1.002 Masurata: 1.091	

\* Suprafața este determinată în planul de proiecție Stereo 70.



## Date referitoare la teren

Crt	Categorie folosință	Intra vilan	Suprafața (mp)	Tarla	Parcelă	Nr. topo	Observații / Referințe
1	curți constructii	DA	1.091	2	196	-	

## Date referitoare la construcții

Crt	Număr	Destinație construcție	Supraf. (mp)	Situație juridică	Observații / Referințe
A1.1		construcții de locuințe	211	Cu acte	Nr. niveluri:2; S. construita la sol:211 mp; S. construita desfasurata:231 mp; C1 - locuinta (S+P)
A1.2		construcții anexa	53	Cu acte	Nr. niveluri:1; S. construita la sol:53 mp; S. construita desfasurata:53 mp; Constructie anexa, regim inaltime P

## Lungime Segmente

1) Valorile lungimilor segmentelor sunt obținute din proiecție în plan.

Punct început	X / Y	Punct sfârșit	X / Y	Lungime segment (** (m)
1	574.869,302 379.692,099	2	574.866,97 379.688,849	4.0
2	574.866,97 379.688,849	3	574.866,102 379.686,245	2.745

Punct început	X / Y	Punct sfârșit	X / Y	Lungime segment (** (m)
3	574.866,102 379.686,245	4	574.867,02 379.683,765	2.644
4	574.867,02 379.683,765	5	574.867,623 379.683,398	0.706
5	574.867,623 379.683,398	6	574.870,394 379.681,601	3.303
6	574.870,394 379.681,601	7	574.888,978 379.668,953	22.48
7	574.888,978 379.668,953	8	574.911,226 379.699,59	37.863
8	574.911,226 379.699,59	9	574.909,834 379.700,392	1.607
9	574.909,834 379.700,392	10	574.892,753 379.709,382	19.302
10	574.892,753 379.709,382	11	574.883,075 379.715,325	11.357
11	574.883,075 379.715,325	12	574.882,74 379.713,086	2.264
12	574.882,74 379.713,086	13	574.874,445 379.700,118	15.394
13	574.874,445 379.700,118	1	574.869,302 379.692,099	9.527

\*\* Lungimile segmentelor sunt determinate în planul de proiecție Stereo 70 și sunt rotunjite la 1 milimetru.

\*\*\* Distanța dintre puncte este formată din segmente cumulate ce sunt mai mici decât valoarea 1 milimetru.



**DATE DESPRE IMOBILUL NR. 13341**

Oficiul de Cadastru și Publicitate Imobiliară PRAHOVA  
Biroul de Cadastru și Publicitate Imobiliară Ploiești

**A. Partea I. Descrierea imobilului**

TEREN Intravilan

Nr. CF vechi:139

Nr. cadastral vechi:223

Adresa: Loc. Strejnicu, Str Albăstrelelor, Nr. 7, Jud. Prahova

Nr. Crt	Nr cadastral Nr. topografic	Suprafața* (mp)	Observații / Referințe
A1	27087	443	Sector cadastral:33 Teren imprejmuit;

**Construcții**

Crt	Nr cadastral Nr. topografic	Adresa	Observații / Referințe
A1.1		Loc. Strejnicu, Str Albăstrelelor, Nr. 7, Jud. Prahova	Nr. niveluri:1; S. construita la sol:93 mp; S. construita desfasurata:93 mp; Constructie de locuit, regim inaltime P

**B. Partea II. Proprietari și acte**

Inscrieri privitoare la dreptul de proprietate și alte drepturi reale		Referințe
<b>6046 / 27/07/2001</b>		
Act Notarial nr. 2316, din 24/07/2001 emis de NP MEIROSU MIHAI GABRIEL;		
B1	Intabulare, drept de PROPRIETATEcumparare ca bun comun, dobandit prin Conventie, cota actuala 1/1, cota initiala 1/1 1) DRAGAN IULIAN 2) DRAGAN ELENA	A1
/		
Act Administrativ nr. 19390, din 26/11/2024 emis de PRIMARIA COMUNEI TARGSORU VECHI;		
B2	Intabulare, drept de PROPRIETATE, dobandit prin Lege, cota actuala 1/1, cota initiala 1/1 1) DRAGAN IULIAN 2) DRAGAN ELENA	A1.1

**C. Partea III. SARCINI .**

Inscrieri privind dezmembramintele dreptului de proprietate, drepturi reale de garanție și sarcini	Referințe
NU SUNT	

## Anexa Nr. 1 La Partea I

## Teren

Nr cadastral	Suprafața (mp)*	Observații / Referințe
27087	443	

\* Suprafața este determinată în planul de proiecție Stereo 70.



## Date referitoare la teren

Crt	Categorie folosință	Intravilan	Suprafața (mp)	Tarla	Parcelă	Nr. topo	Observații / Referințe
1	curți constructii	DA	443	2	-	-	

## Date referitoare la construcții

Crt	Număr	Destinație construcție	Supraf. (mp)	Situație juridică	Observații / Referințe
A1.1		construcții de locuințe	93	Cu acte	Nr. niveluri:1; S. construita la sol:93 mp; S. construita desfasurata:93 mp; Construcție de locuit, regim inaltime P

## Lungime Segmente

1) Valorile lungimilor segmentelor sunt obținute din proiecție în plan.

Punct început	X / Y	Punct sfârșit	X / Y	Lungime segment (** (m)
1	574.940,04 379.634,219	2	574.961,798 379.671,225	42.928
2	574.961,798 379.671,225	3	574.965,102 379.676,846	6.52
3	574.965,102 379.676,846	4	574.957,509 379.681,466	8.888

Punct început	X / Y	Punct sfârșit	X / Y	Lungime segment (** (m)
4	574.957,509 379.681,466	5	574.954,195 379.675,489	6.834
5	574.954,195 379.675,489	6	574.950,115 379.668,96	7.699
6	574.950,115 379.668,96	7	574.932,404 379.639,433	34.431
7	574.932,404 379.639,433	1	574.940,04 379.634,219	9.246

\*\* Lungimile segmentelor sunt determinate în planul de proiecție Stereo 70 și sunt rotunjite la 1 milimetru.

\*\*\* Distanța dintre puncte este formată din segmente cumulate ce sunt mai mici decât valoarea 1 milimetru.





**DATE DESPRE IMOBILUL NR. 13343**

Oficiul de Cadastru și Publicitate Imobiliară PRAHOVA  
Biroul de Cadastru și Publicitate Imobiliară Ploiești

**A. Partea I. Descrierea imobilului**

TEREN Intravilan

Nr. CF vechi:762  
Nr. cadastral vechi:1190

Adresa: Loc. Strejnicu, Str Crinului, Nr. 85, Jud. Prahova

Nr. Crt	Nr cadastral Nr. topografic	Suprafața* (mp)	Observații / Referințe
A1	25810	Din acte: 225 Masurata: 270	Sector cadastral:34 Teren imprejmuit;

**Construcții**

Crt	Nr cadastral Nr. topografic	Adresa	Observații / Referințe
A1.2		Loc. Strejnicu, Str Crinului, Nr. 85, Jud. Prahova	Nr. niveluri:1; S. construita la sol:50 mp; S. construita desfasurata:50 mp; Constructie de locuit, regim inaltime P
A1.3		Loc. Strejnicu, Str Crinului, Nr. 85, Jud. Prahova	Nr. niveluri:1; S. construita la sol:55 mp; S. construita desfasurata:55 mp; Constructie anexa, regim inaltime P

**B. Partea II. Proprietari și acte**

Inscrieri privitoare la dreptul de proprietate și alte drepturi reale		Referințe
<b>4916 / 01/03/2005</b>		
Act Notarial nr. 434, din 28/02/2005 emis de BNP.BARBU FLOAREA;		
B1	Intabulare, drept de PROPRIETATEcumparare ca bun comun, dobandit prin Conventie, cota actuala 1/1, cota initiala 1/1 1) MANOLE NARCIS 2) MANOLE LIDIA <i>OBSERVATII: (provenita din conversia CF 762)</i>	A1
/		
Act Administrativ nr. 19390, din 26/11/2024 emis de PRIMARIA COMUNEI TARGSORU VECHI;		
B2	Intabulare, drept de PROPRIETATE, dobandit prin Lege, cota actuala 1/1, cota initiala 1/1 1) MANOLE NARCIS 2) MANOLE LIDIA	A1.2, A1.3

**C. Partea III. SARCINI .**

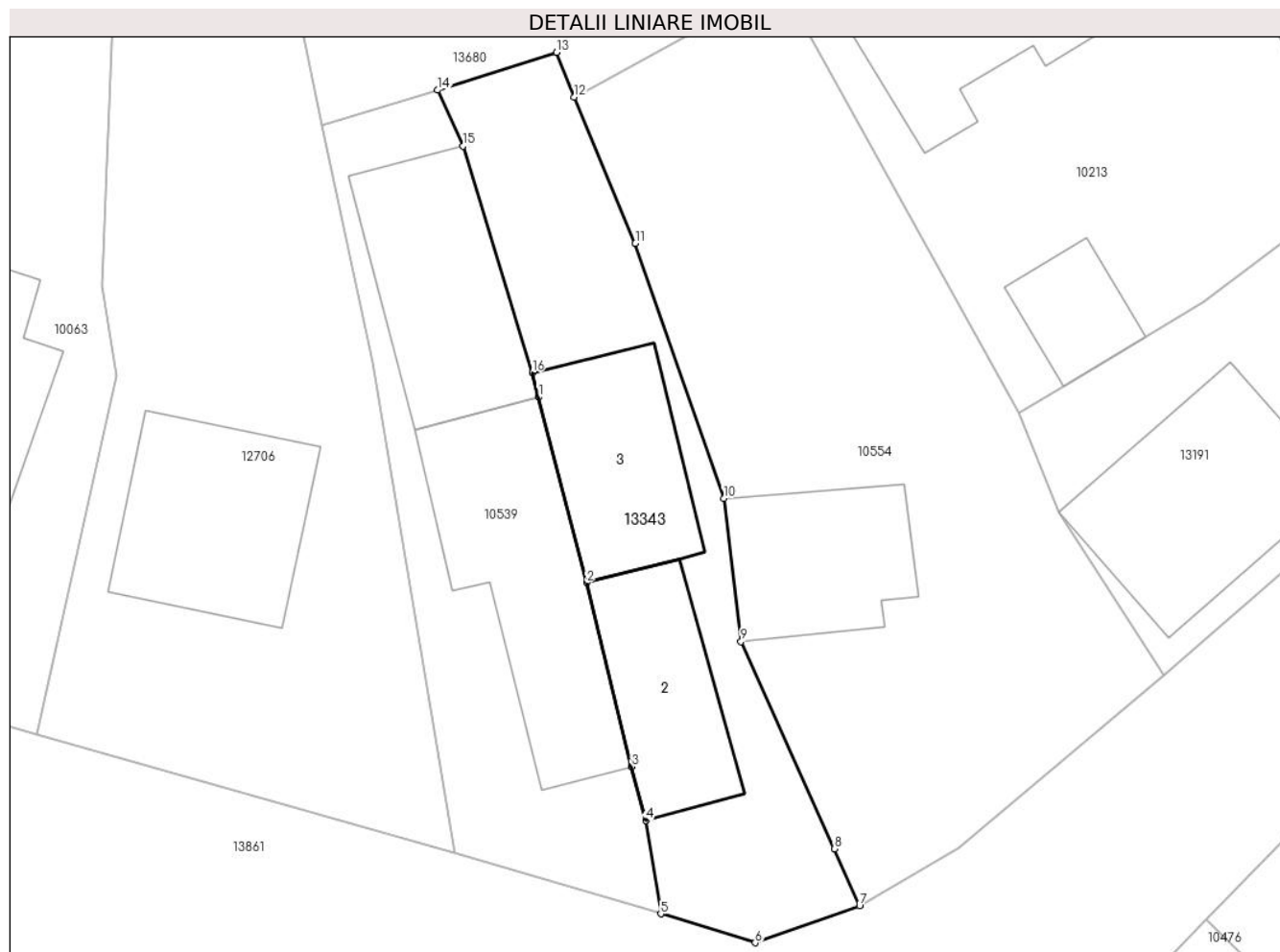
Inscrieri privind dezmembramintele dreptului de proprietate, drepturi reale de garanție și sarcini	Referințe
NU SUNT	

## Anexa Nr. 1 La Partea I

## Teren

Nr cadastral	Suprafața (mp)*	Observații / Referințe
25810	Din acte: 225 Masurata: 270	

\* Suprafața este determinată în planul de proiecție Stereo 70.



## Date referitoare la teren

Crt	Categorie folosință	Intra vilan	Suprafața (mp)	Tarla	Parcelă	Nr. topo	Observații / Referințe
1	curți constructii	DA	270	39	2295,2296	-	

## Date referitoare la construcții

Crt	Număr	Destinație construcție	Supraf. (mp)	Situație juridică	Observații / Referințe
A1.2		construcții de locuințe	50	Cu acte	Nr. niveluri:1; S. construita la sol:50 mp; S. construita desfasurata:50 mp; Construcție de locuit, regim inaltime P
A1.3		construcții anexa	55	Cu acte	Nr. niveluri:1; S. construita la sol:55 mp; S. construita desfasurata:55 mp; Construcție anexa, regim inaltime P

## Lungime Segmente

1) Valorile lungimilor segmentelor sunt obținute din proiecție în plan.

Punct început	X / Y	Punct sfârșit	X / Y	Lungime segment (** (m)
1	576.145,638 379.921,987	2	576.147,814 379.913,564	8.7
2	576.147,814 379.913,564	3	576.149,859 379.905,218	8.593

Punct început	X / Y	Punct sfârșit	X / Y	Lungime segment (** (m)
3	576.149,859 379.905,218	4	576.150,494 379.902,779	2.52
4	576.150,494 379.902,779	5	576.151,181 379.898,531	4.303
5	576.151,181 379.898,531	6	576.155,462 379.897,219	4.478
6	576.155,462 379.897,219	7	576.160,209 379.898,886	5.031
7	576.160,209 379.898,886	8	576.159,075 379.901,485	2.836
8	576.159,075 379.901,485	9	576.154,821 379.910,888	10.321
9	576.154,821 379.910,888	10	576.154,036 379.917,394	6.553
10	576.154,036 379.917,394	11	576.150,023 379.928,963	12.245
11	576.150,023 379.928,963	12	576.147,244 379.935,605	7.2
12	576.147,244 379.935,605	13	576.146,439 379.937,64	2.188
13	576.146,439 379.937,64	14	576.141,052 379.935,924	5.654
14	576.141,052 379.935,924	15	576.142,208 379.933,396	2.78
15	576.142,208 379.933,396	16	576.145,344 379.923,096	10.767
16	576.145,344 379.923,096	1	576.145,638 379.921,987	1.147

\*\* Lungimile segmentelor sunt determinate în planul de proiecție Stereo 70 și sunt rotunjite la 1 milimetru.

\*\*\* Distanța dintre puncte este formată din segmente cumulate ce sunt mai mici decât valoarea 1 milimetru.





## DATE DESPRE IMOBILUL NR. 13347

Oficiul de Cadastru și Publicitate Imobiliară PRAHOVA  
Biroul de Cadastru și Publicitate Imobiliară Ploiești

## A. Partea I. Descrierea imobilului

TEREN Intravilan

Nr. CF vechi:118(e:118)

Nr. cadastral vechi:181

Adresa: Loc. Strejnicu, Str Albăstrelelor, Nr. 15, Jud. Prahova

Nr. Crt	Nr cadastral Nr. topografic	Suprafața* (mp)	Observații / Referințe
A1	21574	Din acte: 16.047 Masurata: 15.875	Sector cadastral:33 Teren imprejmuit;

## Construcții

Crt	Nr cadastral Nr. topografic	Adresa	Observații / Referințe
A1.1	21574-C1	Loc. Strejnicu, Str Albăstrelelor, Nr. 15, Jud. Prahova	Nr. niveluri:1; S. construita la sol:525 mp; S. construita desfasurata:525 mp; C1-grup de muls Sc=525 mp, Su=472,04 mp;
A1.2	21574-C2	Loc. Strejnicu, Str Albăstrelelor, Nr. 15, Jud. Prahova	Nr. niveluri:1; S. construita la sol:1706 mp; S. construita desfasurata:1706 mp; C2-magazie Sc=1706,28 mp Su=1649 mp
A1.3	21574-C3	Loc. Strejnicu, Str Albăstrelelor, Nr. 15, Jud. Prahova	Nr. niveluri:1; S. construita la sol:1713 mp; S. construita desfasurata:1713 mp; C3-depozit magazie si 2 ateliere Sc=1713,36 mp,Su=1582,36 mp;
A1.6		Loc. Strejnicu, Str Albăstrelelor, Nr. 15, Jud. Prahova	Nr. niveluri:1; S. construita la sol:315 mp; S. construita desfasurata:929 mp; Constructie industrial-edilitara, regim inaltime P
A1.7		Loc. Strejnicu, Str Albăstrelelor, Nr. 15, Jud. Prahova	Nr. niveluri:1; S. construita la sol:183 mp; S. construita desfasurata:656 mp; Constructie industrial-edilitara, regim inaltime P
A1.8		Loc. Strejnicu, Str Albăstrelelor, Nr. 15, Jud. Prahova	Nr. niveluri:1; S. construita la sol:274 mp; S. construita desfasurata:274 mp; Constructie industrial-edilitara, regim inaltime P

## B. Partea II. Proprietari și acte

Inscrieri privitoare la dreptul de proprietate și alte drepturi reale	Referințe	
<b>69523 / 25/05/2022</b>		
Act Notarial nr. 1578, din 24/05/2022 emis de NP Lupu Maria Luiza;		
B9	Intabulare, drept de PROPRIETATEcumparare, dobandit prin Conventie, cota actuala 1/1, cota initiala 1/1 1) SC BEST WOOD IMPORT EXPORT SRL, CIF:40546622	A1
B10	Intabulare, drept de PROPRIETATEcumparare, dobandit prin Conventie, cota actuala 1/1, cota initiala 1/1 1) CEC BANK SA, CIF:361897	A1.1, A1.2, A1.3, A1.6, A1.7, A1.8
B11	se noteaza interdictiile de instrainare, grevare cu sarcini, inchiriere, dezmembrare, alipire, construire, demolare, restructurare si amenajare 1) CEC BANK SA, CIF:361897	A1, A1.1, A1.2, A1.3, A1.6, A1.7, A1.8
/		
Act Administrativ nr. 19390, din 26/11/2024 emis de PRIMARIA COMUNEI TARGSORU VECHI;		
B17	Intabulare, drept de PROPRIETATE, dobandit prin Lege, cota actuala 1/1, cota initiala 1/1 1) SC BEST WOOD IMPORT EXPORT SRL, CIF:40546622	A1.8

## C. Partea III. SARCINI

Inscrieri privind dezmembramintele dreptului de proprietate, drepturi reale de garanție și sarcini	Referințe	
<b>69523 / 25/05/2022</b>		
Act Notarial nr. 1578, din 24/05/2022 emis de NP Lupu Maria Luiza;		
C15	Intabulare, drept de IPOTECA, Valoare:542000 EURsi celelalte obligatii de plata aferente creditului 1) CEC BANK SA, CIF:361897	A1, A1.1, A1.2, A1.3, A1.6, A1.7, A1.8
<b>79377 / 16/06/2022</b>		

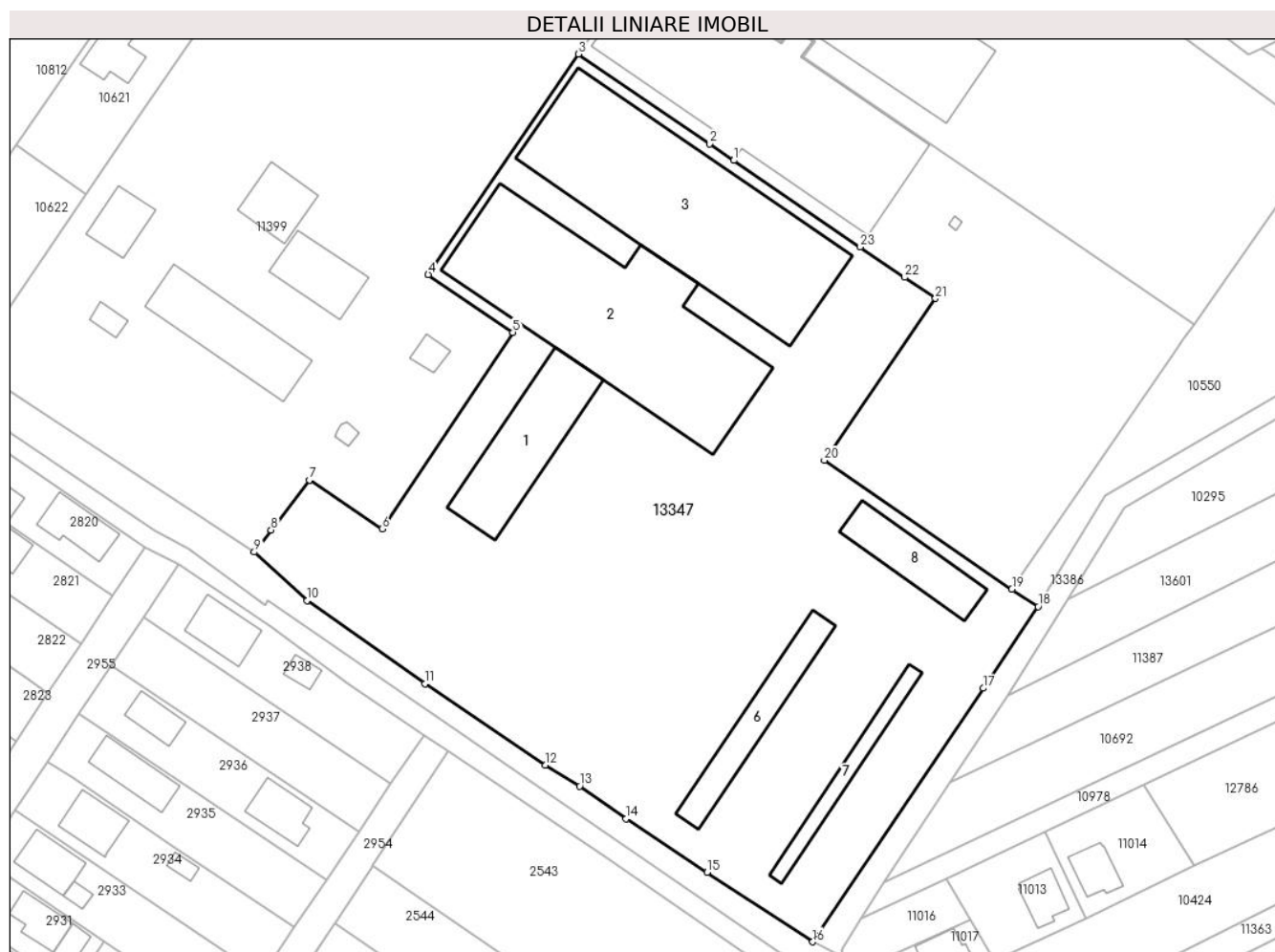
Inscrieri privind dezmembramintele dreptului de proprietate, drepturi reale de garanție și sarcini	Referințe
Act Notarial nr. 1766, din 15/06/2022 emis de NP Lupu Maria Luiza;	
C16 se radiaza ipotecile, mentinerea acestora , si ipotecile mobiliare inscrise sub C1, C2, C3, C5, C6, C7, C8, C9, C10, C11, C12 ,C13, C14, si B2, B3, B4, B5, B6, B7.,B8 prin incheierile nr.26211/2011, 77375/2015, 77379/2015, 6294/2016, 69530/2016,58514/2018, 34080/2019 si 16302/2021	A1, A1.1, A1.2, A1.3, A1.6, A1.7, A1.8

## Anexa Nr. 1 La Partea I

## Teren

Nr cadastral	Suprafața (mp)*	Observații / Referințe
21574	Din acte: 16.047 Masurata: 15.875	

\* Suprafața este determinată în planul de proiecție Stereo 70.



## Date referitoare la teren

Crt	Categorie folosință	Intra vilan	Suprafața (mp)	Tarla	Parcelă	Nr. topo	Observații / Referințe
1	curți construcții	DA	15.875	3	197, 198, 206	-	

## Date referitoare la construcții

Crt	Număr	Destinație construcție	Supraf. (mp)	Situație juridică	Observații / Referințe
A1.1	21574-C1	construcții industriale și edilitare	525	Cu acte	Nr. niveluri:1; S. construita la sol:525 mp; S. construita desfasurata:525 mp; C1-grup de muls Sc=525 mp,Su=472,04 mp;
A1.2	21574-C2	construcții industriale și edilitare	1.706	Cu acte	Nr. niveluri:1; S. construita la sol:1706 mp; S. construita desfasurata:1706 mp; C2-magazie Sc=1706,28 mp Su=1649 mp
A1.3	21574-C3	construcții industriale și edilitare	1.713	Cu acte	Nr. niveluri:1; S. construita la sol:1713 mp; S. construita desfasurata:1713 mp; C3-depozit magazie și 2 ateliere Sc=1713,36 mp, Su=1582,36 mp;
A1.6		construcții industriale și edilitare	Din acte: 929 Masurata: 315	Cu acte	Nr. niveluri:1; S. construita la sol:315 mp; S. construita desfasurata:929 mp; Constructie industrial-edilitara, regim inaltime P
A1.7		construcții industriale și edilitare	Din acte: 656 Masurata: 183	Cu acte	Nr. niveluri:1; S. construita la sol:183 mp; S. construita desfasurata:656 mp; Constructie industrial-edilitara, regim inaltime P

Crt	Număr	Destinație construcție	Supraf. (mp)	Situație juridică	Observații / Referințe
A1.8		construcții industriale și edilitare	274	Cu acte	Nr. niveluri:1; S. construita la sol:274 mp; S. construita desfasurata:274 mp; Constructie industrial-edilitara, regim inaltime P

**Lungime Segmente**

1) Valorile lungimilor segmentelor sunt obținute din proiecție în plan.

Punct început	X / Y	Punct sfârșit	X / Y	Lungime segment (** (m))
1	575.151,167 379.647,718	2	575.145,915 379.651,309	6.362
3	575.117,62 379.670,659	4	575.085,188 379.623,068	57.591
5	575.103,474 379.610,637	6	575.075,204 379.568,24	50.958
7	575.059,492 379.578,758	8	575.051,244 379.567,983	13.569
9	575.047,606 379.563,215	10	575.059,008 379.552,769	15.464
11	575.084,493 379.534,793	12	575.110,523 379.517,268	31.38
13	575.117,876 379.512,719	14	575.127,908 379.505,678	12.256
15	575.145,386 379.494,12	16	575.168,222 379.479,134	27.314
17	575.205,047 379.533,842	18	575.216,875 379.551,482	21.238
19	575.211,231 379.555,191	20	575.170,731 379.583,032	49.146
21	575.194,719 379.617,936	22	575.188,084 379.622,487	8.046
23	575.178,477 379.629,043	1	575.151,167 379.647,718	33.085

Punct început	X / Y	Punct sfârșit	X / Y	Lungime segment (** (m))
2	575.145,915 379.651,309	3	575.117,62 379.670,659	34.279
4	575.085,188 379.623,068	5	575.103,474 379.610,637	22.111
6	575.075,204 379.568,24	7	575.059,492 379.578,758	18.908
8	575.051,244 379.567,983	9	575.047,606 379.563,215	5.997
10	575.059,008 379.552,769	11	575.084,493 379.534,793	31.187
12	575.110,523 379.517,268	13	575.117,876 379.512,719	8.646
14	575.127,908 379.505,678	15	575.145,386 379.494,12	20.954
16	575.168,222 379.479,134	17	575.205,047 379.533,842	65.947
18	575.216,875 379.551,482	19	575.211,231 379.555,191	6.754
20	575.170,731 379.583,032	21	575.194,719 379.617,936	42.352
22	575.188,084 379.622,487	23	575.178,477 379.629,043	11.631

\*\* Lungimile segmentelor sunt determinate în planul de proiecție Stereo 70 și sunt rotunjite la 1 milimetru.

\*\*\* Distanța dintre puncte este formată din segmente cumulate ce sunt mai mici decât valoarea 1 milimetru.



**DATE DESPRE IMOBILUL NR. 13349**

Oficiul de Cadastru și Publicitate Imobiliară PRAHOVA  
Biroul de Cadastru și Publicitate Imobiliară Ploiești

**A. Partea I. Descrierea imobilului**

TEREN Intravilan

Adresa: Loc. Strejnicu, Jud. Prahova

Nr. Crt	Nr cadastral Nr. topografic	Suprafața* (mp)	Observații / Referințe
A1		Din acte: 3.272 Masurata: 3.448	Sector cadastral:33 Teren imprejmuit;

**B. Partea II. Proprietari și acte**

Inscrieri privitoare la dreptul de proprietate și alte drepturi reale		Referințe
/		
Act Administrativ nr. 105352, din 25/09/2002 emis de CJSDPAT PRAHOVA;		
B1	Intabulare, drept de PROPRIETATE, dobandit prin Reconstituire, cota actuala 1/1, cota initiala 1/1 1) APOSTOL I STANA	A1

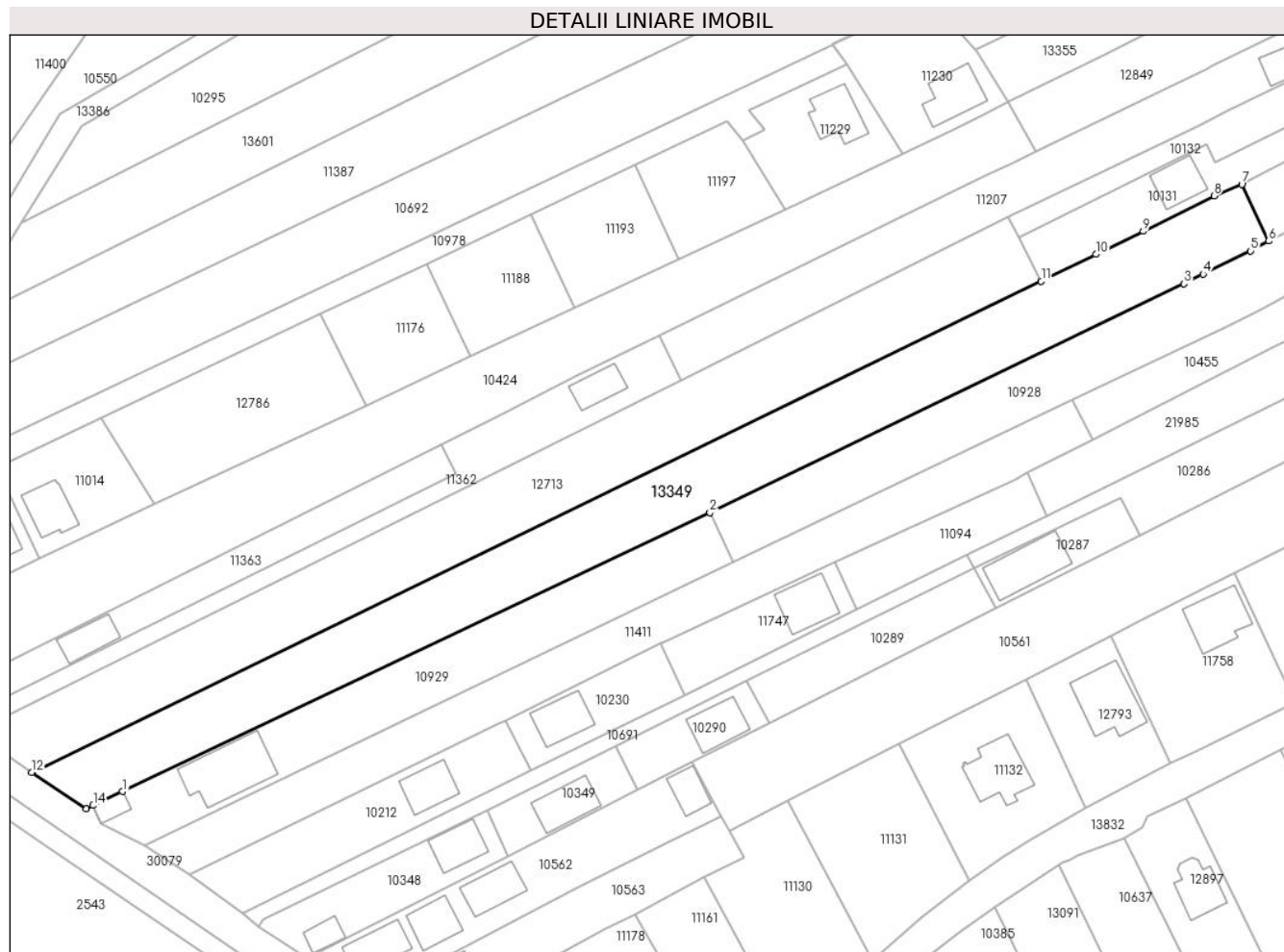
**C. Partea III. SARCINI .**

Inscrieri privind dezmembramintele dreptului de proprietate, drepturi reale de garanție și sarcini	Referințe
NU SUNT	

**Teren**

Nr cadastral	Suprafața (mp)*	Observații / Referințe
	Din acte: 3.272 Masurata: 3.448	

\* Suprafața este determinată în planul de proiecție Stereo 70.



**Date referitoare la teren**

Crt	Categorie folosință	Intra vilan	Suprafața (mp)	Tarla	Parcelă	Nr. topo	Observații / Referințe
1	arabil	DA	3.448	1	21	-	

**Lungime Segmente**

1) Valorile lungimilor segmentelor sunt obținute din proiecție în plan.

Punct început	X / Y	Punct sfârșit	X / Y	Lungime segment (** (m)
1	575.244,127 379.436,623	2	575.364,474 379.493,776	133.229
2	575.364,474 379.493,776	3	575.461,62 379.540,711	107.89
3	575.461,62 379.540,711	4	575.465,53 379.542,673	4.375
4	575.465,53 379.542,673	5	575.475,255 379.547,411	10.818
5	575.475,255 379.547,411	6	575.478,983 379.549,463	4.255

Punct început	X / Y	Punct sfârșit	X / Y	Lungime segment (** (m)
6	575.478,983 379.549,463	7	575.473,462 379.561,064	12.848
7	575.473,462 379.561,064	8	575.467,783 379.558,71	6.148
8	575.467,783 379.558,71	9	575.453,263 379.551,441	16.238
9	575.453,263 379.551,441	10	575.443,573 379.546,723	10.778
10	575.443,573 379.546,723	11	575.432,376 379.541,242	12.467
11	575.432,376 379.541,242	12	575.225,503 379.440,51	230.094
12	575.225,503 379.440,51	13	575.236,732 379.433,052	13.48
13	575.236,732 379.433,052	14	575.238,076 379.433,76	1.519
14	575.238,076 379.433,76	1	575.244,127 379.436,623	6.694

\*\* Lungimile segmentelor sunt determinate în planul de proiecție Stereo 70 și sunt rotunjite la 1 milimetru.

\*\*\* Distanța dintre puncte este formată din segmente cumulate ce sunt mai mici decât valoarea 1 milimetru.



**DATE DESPRE IMOBILUL NR. 13352**

Oficiul de Cadastru și Publicitate Imobiliară PRAHOVA  
Biroul de Cadastru și Publicitate Imobiliară Ploiești

**A. Partea I. Descrierea imobilului**

TEREN Intravilan

Adresa: Loc. Strejnicu, Str Troitei, Nr. 106, Jud. Prahova, T 1 ; CC 16 ; A 15

Nr. Crt	Nr cadastral Nr. topografic	Suprafața* (mp)	Observații / Referințe
A1	30842	530	Sector cadastral:33 Teren imprejmuit; T 1 ; CC 16 ; A 15

**Construcții**

Crt	Nr cadastral Nr. topografic	Adresa	Observații / Referințe
A1.1	30842-C1	Loc. Strejnicu, Str Troitei, Nr. 106, Jud. Prahova, T 1 ; CC 16 ; A 15	Nr. niveluri:1; S. construita la sol:70 mp; S. construita desfasurata:70 mp; LOCUINTA PARTER, AN 1958
A1.2	30842-C2	Loc. Strejnicu, Str Troitei, Nr. 106, Jud. Prahova, T 1 ; CC 16 ; A 15	Nr. niveluri:2; S. construita la sol:16 mp; S. construita desfasurata:27 mp; ANEXA (Sp+P), AN 1958

**B. Partea II. Proprietari și acte**

Inscrieri privitoare la dreptul de proprietate și alte drepturi reale		Referințe
<b>12070 / 31/01/2025</b>		
Act Notarial nr. 224, din 30/01/2025 emis de Sandu Aurelian Viorel;		
B1	Se infiinteaza cartea funciara 30842 a imobilului cu numarul cadastral 30842 / UAT Târgșoru Vechi, rezultat din dezmembrarea imobilului cu numarul cadastral 30754 inscris in cartea funciara 30754;	A1
Act Administrativ nr. CB 827156, din 01/12/2001 emis de PRIMĂRIA COMUNEI TARGSORU VECHI (act notarial nr 1244 din 06.08.1974, emis de NOTARIATUL DE STAT JUDETEAN PRAHOVA;act administrativ nr 17452 din 29.10.2024, emis de PRIMĂRIA COMUNEI TARGSORU VECHI;act administrativ nr 116154 din 17.05.2005, emis de COMISIA JUDETEANA PRAHOVA;act notarial nr 321 din 22.10.2024, emis de NP SANDU AURELIAN VIOREL);		
B2	Intabulare, drept de PROPRIETATE, dobandit prin Succesiune, cota actuala 536/1336, cota initiala 536/1336 1) <b>FERARU CĂTĂLIN</b> <i>OBSERVATII: pozitie transcrisa din CF 30754/Târgșoru Vechi, inscrisa prin incheierea nr. 169657 din 04/11/2024;</i>	A1
B3	Intabulare, drept de PROPRIETATE, dobandit prin Succesiune, cota actuala 1/4, cota initiala 1/4 1) <b>FERARU CĂTĂLIN</b> <i>OBSERVATII: pozitie transcrisa din CF 30754/Târgșoru Vechi, inscrisa prin incheierea nr. 169657 din 04/11/2024;</i>	A1.1, A1.2
B4	Intabulare, drept de PROPRIETATE asupra cotei de 1/4 din terenul în suprafață de 800 mp indiviz din 1336, dobandit prin Succesiune, cota actuala 200/1336, cota initiala 200/1336 1) <b>FERARU CĂTĂLIN</b> <i>OBSERVATII: pozitie transcrisa din CF 30754/Târgșoru Vechi, inscrisa prin incheierea nr. 169657 din 04/11/2024;</i>	A1
B5	Intabulare, drept de PROPRIETATE asupra cotei de 3/4 din terenul în suprafață de 800 mp indiviz din 1336, dobandit prin Succesiune, cota actuala 600/1336, cota initiala 600/1336 1) <b>FERARU MARILENA</b> <i>OBSERVATII: pozitie transcrisa din CF 30754/Târgșoru Vechi, inscrisa prin incheierea nr. 169657 din 04/11/2024;</i>	A1
B6	Intabulare, drept de PROPRIETATE, dobandit prin Succesiune, cota actuala 3/4, cota initiala 3/4 1) <b>FERARU MARILENA</b> <i>OBSERVATII: pozitie transcrisa din CF 30754/Târgșoru Vechi, inscrisa prin incheierea nr. 169657 din 04/11/2024;</i>	A1.1, A1.2

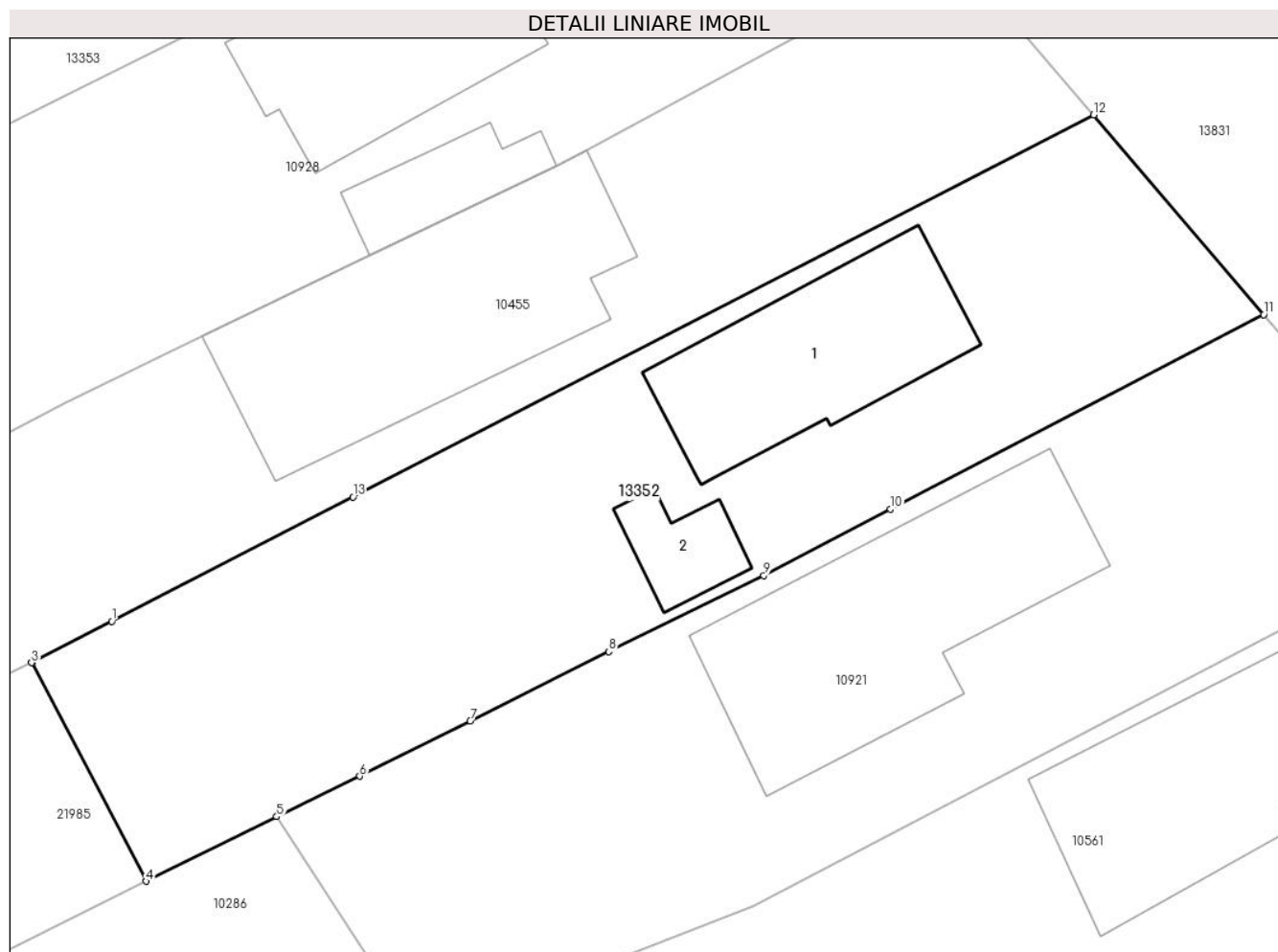
**C. Partea III. SARCINI .**

Inscrieri privind dezmembramintele dreptului de proprietate, drepturi reale de garanție și sarcini	Referințe
NU SUNT	

**Anexa Nr. 1 La Partea I****Teren**

Nr cadastral	Suprafața (mp)*	Observații / Referințe
30842	530	T 1 ; CC 16 ; A 15

\* Suprafața este determinată în planul de proiecție Stereo 70.

**Date referitoare la teren**

Crt	Categorie folosință	Intravilan	Suprafața (mp)	Tarla	Parcelă	Nr. topo	Observații / Referințe
1	curți constructii	DA	376	1	16	-	
2	arabil	DA	154	1	15	-	

**Date referitoare la construcții**

Crt	Număr	Destinație construcție	Supraf. (mp)	Situație juridică	Observații / Referințe
A1.1	30842-C1	construcții de locuințe	70	Cu acte	Nr. niveluri:1; S. construita la sol:70 mp; S. construita desfasurata:70 mp; LOCUINTA PARTER, AN 1958
A1.2	30842-C2	construcții anexa	16	Cu acte	Nr. niveluri:2; S. construita la sol:16 mp; S. construita desfasurata:27 mp; ANEXA (Sp+P), AN 1958

**Lungime Segmente**

1) Valorile lungimilor segmentelor sunt obținute din proiecție în plan.

Punct început	X / Y	Punct sfârșit	X / Y	Lungime segment (** (m)
1	575.502,453 379.538,649	2	575.499,171 379.536,957	3.692

Punct început	X / Y	Punct sfârșit	X / Y	Lungime segment (** (m)
2	575.499,171 379.536,957	3	575.499,146 379.536,945	0.028
3	575.499,146 379.536,945	4	575.503,875 379.527,927	10.183
4	575.503,875 379.527,927	5	575.509,265 379.530,593	6.013
5	575.509,265 379.530,593	6	575.512,694 379.532,26	3.813
6	575.512,694 379.532,26	7	575.517,256 379.534,541	5.1
7	575.517,256 379.534,541	8	575.522,977 379.537,401	6.396
8	575.522,977 379.537,401	9	575.529,372 379.540,544	7.126
9	575.529,372 379.540,544	10	575.534,607 379.543,273	5.904
10	575.534,607 379.543,273	11	575.550,009 379.551,307	17.371
11	575.550,009 379.551,307	12	575.542,994 379.559,546	10.821
12	575.542,994 379.559,546	13	575.512,411 379.543,782	34.407
13	575.512,411 379.543,782	1	575.502,453 379.538,649	11.203

\*\* Lungimile segmentelor sunt determinate în planul de proiecție Stereo 70 și sunt rotunjite la 1 milimetru.

\*\*\* Distanța dintre puncte este formată din segmente cumulate ce sunt mai mici decât valoarea 1 milimetru.





**DATE DESPRE IMOBILUL NR. 13353**

Oficiul de Cadastru și Publicitate Imobiliară PRAHOVA  
Biroul de Cadastru și Publicitate Imobiliară Ploiești

**A. Partea I. Descrierea imobilului**

TEREN Intravilan

Nr. CF vechi:6606

Nr. cadastral vechi:12583.

Adresa: Loc. Strejnicu, Str Troiței, Nr. 100, Jud. Prahova

Nr. Crt	Nr cadastral Nr. topografic	Suprafața* (mp)	Observații / Referințe
A1	23159	Din acte: 1.000 Masurata: 719	Sector cadastral:33 Teren imprejmuit;

**Construcții**

Crt	Nr cadastral Nr. topografic	Adresa	Observații / Referințe
A1.2		Loc. Strejnicu, Str Troiței, Nr. 100, Jud. Prahova	Nr. niveluri:1; S. construita la sol:48 mp; S. construita desfasurata:48 mp; Constructie anexa, regim inaltime P
A1.3		Loc. Strejnicu, Str Troiței, Nr. 100, Jud. Prahova	Nr. niveluri:1; S. construita la sol:93 mp; S. construita desfasurata:93 mp; Constructie de locuit, regim inaltime P

**B. Partea II. Proprietari și acte**

Inscrieri privitoare la dreptul de proprietate și alte drepturi reale		Referințe
<b>14756 / 19/03/2010</b>		
Act Notarial nr. 650, din 18/03/2010 emis de NP DRAGAN NICOLETA;		
B1	Intabulare, drept de PROPRIETATE cumparare ca bun comun, dobandit prin Conventie, cota actuala 1/1, cota initiala 1/1 1) APOSTOL MARIUS GHEORGHE 2) APOSTOL FLOARE	A1
/		
Act Administrativ nr. 19390, din 26/11/2024 emis de PRIMARIA COMUNEI TARGSORU VECHI;		
B2	Intabulare, drept de PROPRIETATE, dobandit prin Lege, cota actuala 1/1, cota initiala 1/1 1) APOSTOL MARIUS GHEORGHE 2) APOSTOL FLOARE	A1.2, A1.3

**C. Partea III. SARCINI .**

Inscrieri privind dezmembramintele dreptului de proprietate, drepturi reale de garanție și sarcini	Referințe
NU SUNT	

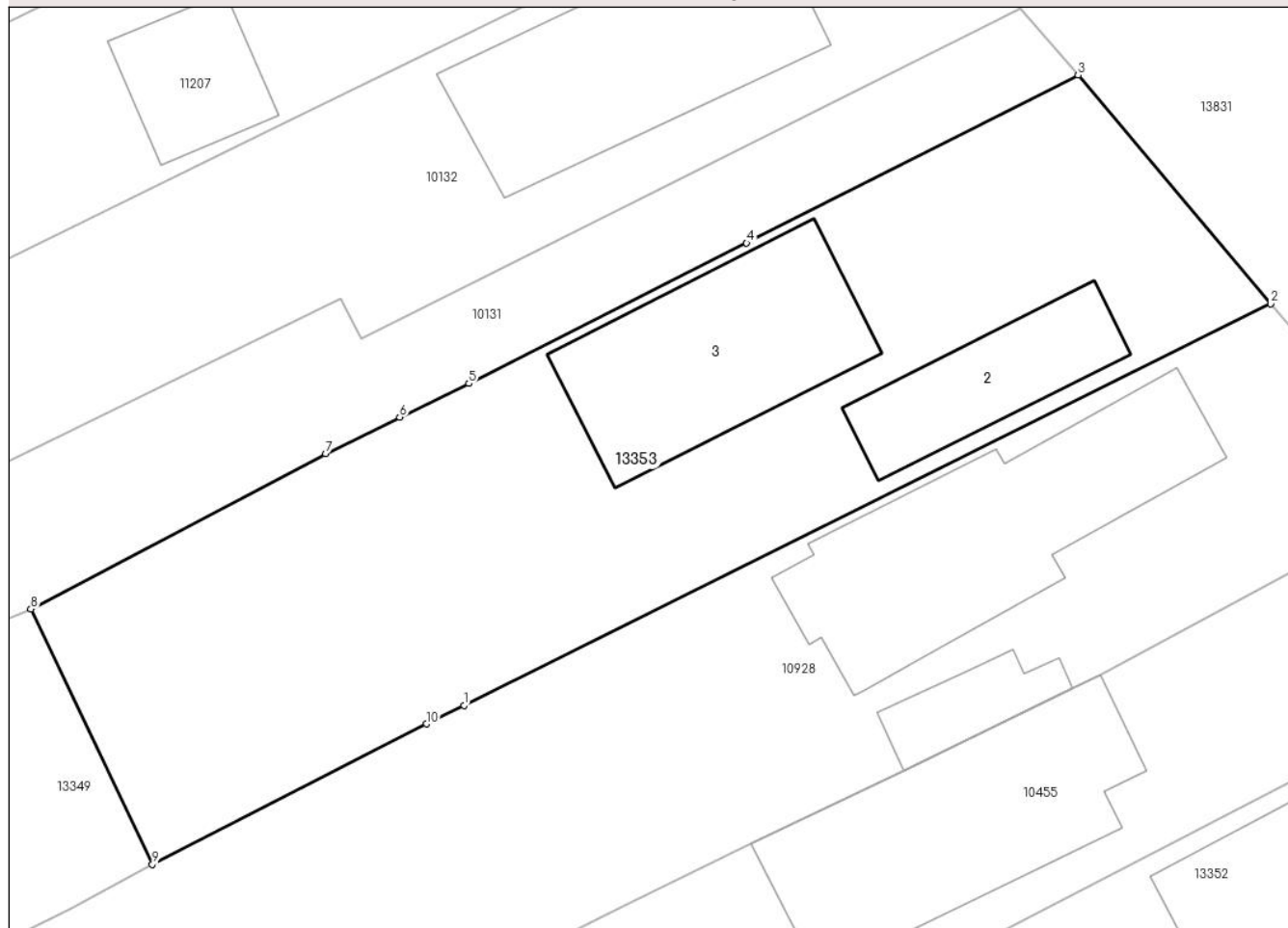
## Anexa Nr. 1 La Partea I

## Teren

Nr cadastral	Suprafața (mp)*	Observații / Referințe
23159	Din acte: 1.000 Masurata: 719	

\* Suprafața este determinată în planul de proiecție Stereo 70.

## DETALII LINIARE IMOBIL



## Date referitoare la teren

Crt	Categorie folosință	Intra vilan	Suprafața (mp)	Tarla	Parcelă	Nr. topo	Observații / Referințe
1	curți constructii	DA	719	1	Cc 23	-	

## Date referitoare la construcții

Crt	Număr	Destinație construcție	Supraf. (mp)	Situație juridică	Observații / Referințe
A1.2		construcții anexa	48	Cu acte	Nr. niveluri:1; S. construita la sol:48 mp; S. construita desfasurata:48 mp; Constructie anexa, regim inaltime P
A1.3		construcții de locuinte	93	Cu acte	Nr. niveluri:1; S. construita la sol:93 mp; S. construita desfasurata:93 mp; Constructie de locuit, regim inaltime P

## Lungime Segmente

1) Valorile lungimilor segmentelor sunt obținute din proiecție în plan.

Punct început	X / Y	Punct sfârșit	X / Y	Lungime segment (** (m)
1	575.493,139 379.556,684	2	575.529,789 379.574,932	40.942
2	575.529,789 379.574,932	3	575.521,047 379.585,324	13.58

Punct început	X / Y	Punct sfârșit	X / Y	Lungime segment (** (m)
3	575.521,047 379.585,324	4	575.505,98 379.577,694	16.889
4	575.505,98 379.577,694	5	575.493,364 379.571,311	14.139
5	575.493,364 379.571,311	6	575.490,217 379.569,786	3.497
6	575.490,217 379.569,786	7	575.486,855 379.568,12	3.752
7	575.486,855 379.568,12	8	575.473,462 379.561,064	15.138
8	575.473,462 379.561,064	9	575.478,983 379.549,463	12.848
9	575.478,983 379.549,463	10	575.491,444 379.555,84	13.998
10	575.491,444 379.555,84	1	575.493,139 379.556,684	1.894

\*\* Lungimile segmentelor sunt determinate în planul de proiecție Stereo 70 și sunt rotunjite la 1 milimetru.

\*\*\* Distanța dintre puncte este formată din segmente cumulate ce sunt mai mici decât valoarea 1 milimetru.



**DATE DESPRE IMOBILUL NR. 13354**

Oficiul de Cadastru și Publicitate Imobiliară PRAHOVA  
Biroul de Cadastru și Publicitate Imobiliară Ploiești

**A. Partea I. Descrierea imobilului**

TEREN Intravilan

Adresa: Loc. Strejnicu, Jud. Prahova

Nr. Crt	Nr cadastral Nr. topografic	Suprafața* (mp)	Observații / Referințe
A1		1.150	Sector cadastral:33 Teren neimprejmuit;

**B. Partea II. Proprietari și acte**

Inscrieri privitoare la dreptul de proprietate și alte drepturi reale		Referințe
/		
Act Normativ nr. 7, din 13/03/1996 emis de PARLAMENTUL ROMÂNIEI;		
B1	Inscrierea posesiei, drept de PROPRIETATE, dobandit prin Lege, cota actuala 1/1, cota initiala 1/1 1) NEIDENTIFICAT NEIDENTIFICAT	A1
B2	Se noteaza mentiunea proprietar neidentificat.	A1

**C. Partea III. SARCINI .**

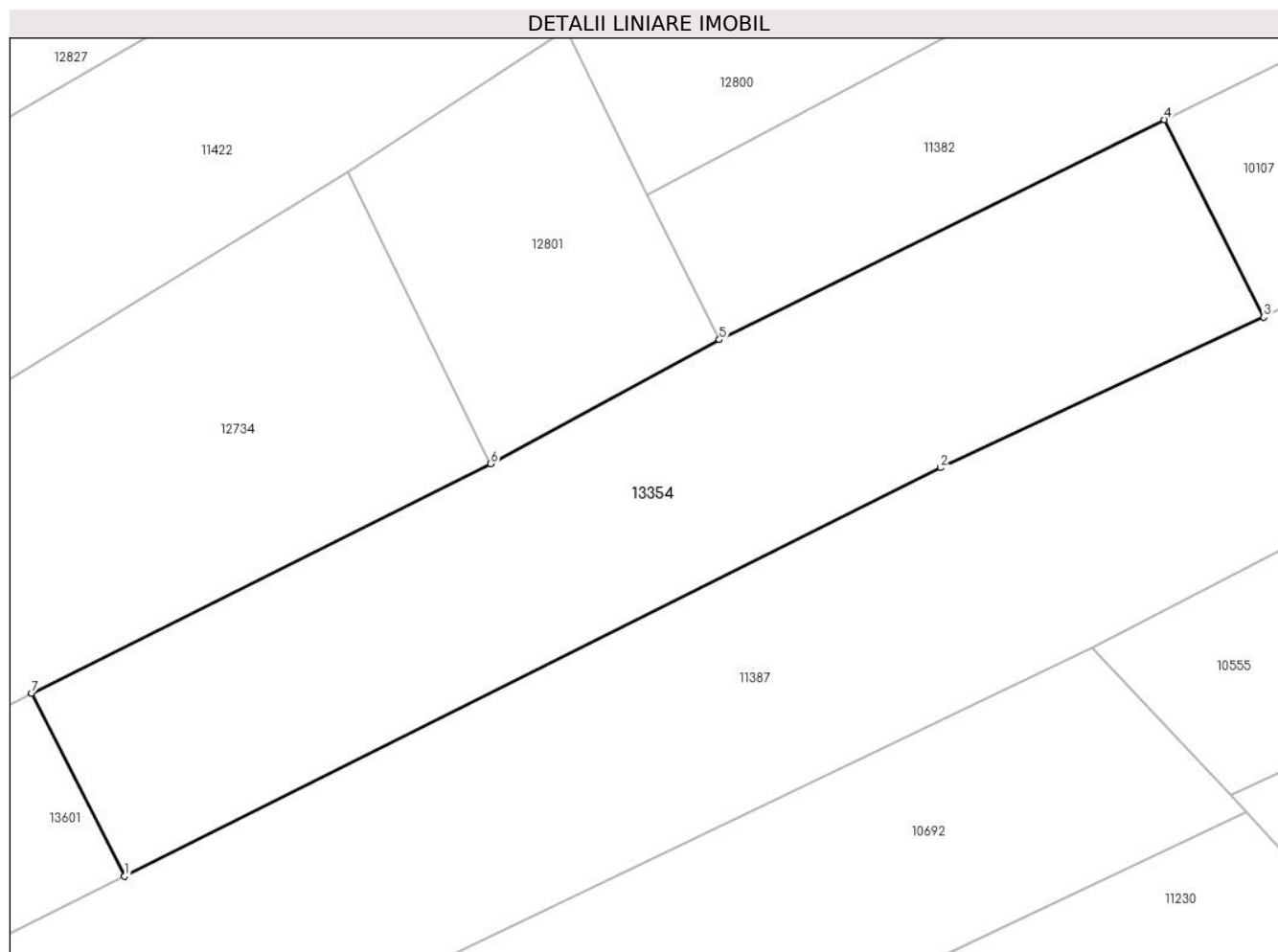
Inscrieri privind dezmembramintele dreptului de proprietate, drepturi reale de garanție și sarcini	Referințe
NU SUNT	

## Anexa Nr. 1 La Partea I

## Teren

Nr cadastral	Suprafața (mp)*	Observații / Referințe
	1.150	

\* Suprafața este determinată în planul de proiecție Stereo 70.



## Date referitoare la teren

Crt	Categorie folosință	Intravilan	Suprafața (mp)	Tarla	Parcelă	Nr. topo	Observații / Referințe
1	arabil	DA	1.150	1	-	-	

## Lungime Segmente

1) Valorile lungimilor segmentelor sunt obținute din proiecție în plan.

Punct început	X / Y	Punct sfârșit	X / Y	Lungime segment (** (m)
1	575.335,715 379.594,958	2	575.389,302 379.621,769	59.92
2	575.389,302 379.621,769	3	575.410,523 379.631,65	23.409
3	575.410,523 379.631,65	4	575.403,998 379.644,612	14.512
4	575.403,998 379.644,612	5	575.374,779 379.630,175	32.591
5	575.374,779 379.630,175	6	575.359,755 379.622,035	17.087

Punct început	X / Y	Punct sfârșit	X / Y	Lungime segment (** (m)
6	575.359,755 379.622,035	7	575.329,61 379.606,978	33.696
7	575.329,61 379.606,978	1	575.335,715 379.594,958	13.482

\*\* Lungimile segmentelor sunt determinate în planul de proiecție Stereo 70 și sunt rotunjite la 1 milimetru.

\*\*\* Distanța dintre puncte este formată din segmente cumulate ce sunt mai mici decât valoarea 1 milimetru.





**DATE DESPRE IMOBILUL NR. 13355**

Oficiul de Cadastru și Publicitate Imobiliară PRAHOVA  
Biroul de Cadastru și Publicitate Imobiliară Ploiești

**A. Partea I. Descrierea imobilului**

TEREN Intravilan

Adresa: Loc. Strejnicu, Str Troiței, Nr. 90, Jud. Prahova

Nr. Crt	Nr cadastral Nr. topografic	Suprafața* (mp)	Observații / Referințe
A1		Din acte: 1.000 Masurata: 977	Sector cadastral:33 Teren imprejmuit;

**Construcții**

Crt	Nr cadastral Nr. topografic	Adresa	Observații / Referințe
A1.1		Loc. Strejnicu, Str Troiței, Nr. 90, Jud. Prahova	Nr. niveluri:1; S. construita la sol:94 mp; S. construita desfasurata:94 mp; Constructie de locuit, regim inaltime P
A1.2		Loc. Strejnicu, Str Troiței, Nr. 90, Jud. Prahova	Nr. niveluri:1; S. construita la sol:30 mp; S. construita desfasurata:30 mp; Constructie anexa, regim inaltime P
A1.3		Loc. Strejnicu, Str Troiței, Nr. 90, Jud. Prahova	Nr. niveluri:1; S. construita la sol:18 mp; S. construita desfasurata:18 mp; Constructie anexa, regim inaltime P

**B. Partea II. Proprietari și acte**

Inscrieri privitoare la dreptul de proprietate și alte drepturi reale		Referințe
/		
Act Administrativ nr. 200887, din 24/10/2007 emis de CJSDPAT PRAHOVA;		
B1	Intabulare, drept de PROPRIETATE, dobandit prin Reconstituire, cota actuala 1/1, cota initiala 1/1 1) <b>ENE STELIANA</b>	A1
Act Administrativ nr. 19390, din 26/11/2024 emis de PRIMARIA COMUNEI TARGSORU VECHI;		
B2	Intabulare, drept de PROPRIETATE, dobandit prin Lege, cota actuala 1/1, cota initiala 1/1 1) <b>ENE STELIANA</b>	A1.1, A1.2, A1.3

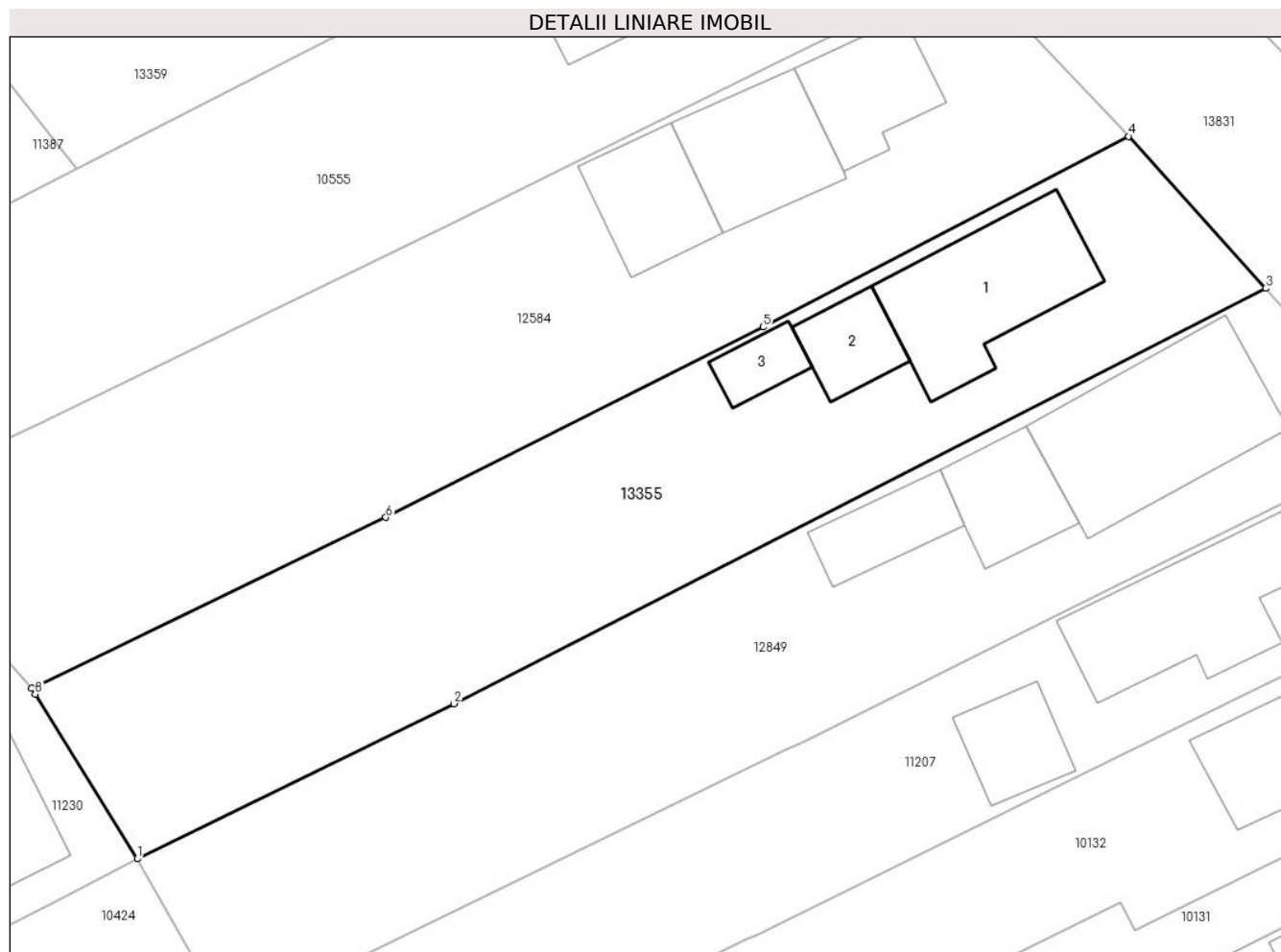
**C. Partea III. SARCINI .**

Inscrieri privind dezmembramintele dreptului de proprietate, drepturi reale de garanție și sarcini	Referințe
NU SUNT	

**Anexa Nr. 1 La Partea I****Teren**

Nr cadastral	Suprafața (mp)*	Observații / Referințe
	Din acte: 1.000 Masurata: 977	

\* Suprafața este determinată în planul de proiecție Stereo 70.

**Date referitoare la teren**

Crt	Categorie folosință	Intra vilan	Suprafața (mp)	Tarla	Parcelă	Nr. topo	Observații / Referințe
1	curți constructii	DA	977	1	32	-	

**Date referitoare la construcții**

Crt	Număr	Destinație construcție	Supraf. (mp)	Situație juridică	Observații / Referințe
A1.1		construcții de locuințe	94	Cu acte	Nr. niveluri:1; S. construita la sol:94 mp; S. construita desfasurata:94 mp; Construcție de locuit, regim inaltime P
A1.2		construcții anexa	30	Cu acte	Nr. niveluri:1; S. construita la sol:30 mp; S. construita desfasurata:30 mp; Construcție anexa, regim inaltime P
A1.3		construcții anexa	18	Cu acte	Nr. niveluri:1; S. construita la sol:18 mp; S. construita desfasurata:18 mp; Construcție anexa, regim inaltime P

**Lungime Segmente**

1) Valorile lungimilor segmentelor sunt obținute din proiecție în plan.

Punct început	X / Y	Punct sfârșit	X / Y	Lungime segment (** (m)
---------------	-------	---------------	-------	-------------------------

Punct început	X / Y	Punct sfârșit	X / Y	Lungime segment (** (m)
1	575.425,483 379.577,911	2	575.445,478 379.587,701	22.263
2	575.445,478 379.587,701	3	575.496,716 379.613,927	57.56
3	575.496,716 379.613,927	4	575.488,047 379.623,518	12.928
4	575.488,047 379.623,518	5	575.464,992 379.611,481	26.008
5	575.464,992 379.611,481	6	575.441,169 379.599,467	26.681
6	575.441,169 379.599,467	7	575.418,815 379.588,663	24.828
7	575.418,815 379.588,663	8	575.419,039 379.588,302	0.425
8	575.419,039 379.588,302	1	575.425,483 379.577,911	12.227

\*\* Lungimile segmentelor sunt determinate în planul de proiecție Stereo 70 și sunt rotunjite la 1 milimetru.

\*\*\* Distanța dintre puncte este formată din segmente cumulate ce sunt mai mici decât valoarea 1 milimetru.



**DATE DESPRE IMOBILUL NR. 13359**

Oficiul de Cadastru și Publicitate Imobiliară PRAHOVA  
Biroul de Cadastru și Publicitate Imobiliară Ploiești

**A. Partea I. Descrierea imobilului**

TEREN Intravilan

Adresa: Loc. Strejnicu, Str Troiței, Nr. 84, Jud. Prahova

Nr. Crt	Nr cadastral Nr. topografic	Suprafața* (mp)	Observații / Referințe
A1		712	Sector cadastral:33 Teren imprejmuit;

**B. Partea II. Proprietari și acte**

Inscrieri privitoare la dreptul de proprietate și alte drepturi reale		Referințe
/		
Act Normativ nr. 7, din 13/03/1996 emis de PARLAMENTUL ROMÂNIEI;		
B1	Inscrierea posesiei, drept de PROPRIETATE, dobandit prin Lege, cota actuala 1/1, cota initiala 1/1 1) NEIDENTIFICAT NEIDENTIFICAT	A1
B2	Se noteaza mentiunea proprietar neidentificat.	A1

**C. Partea III. SARCINI .**

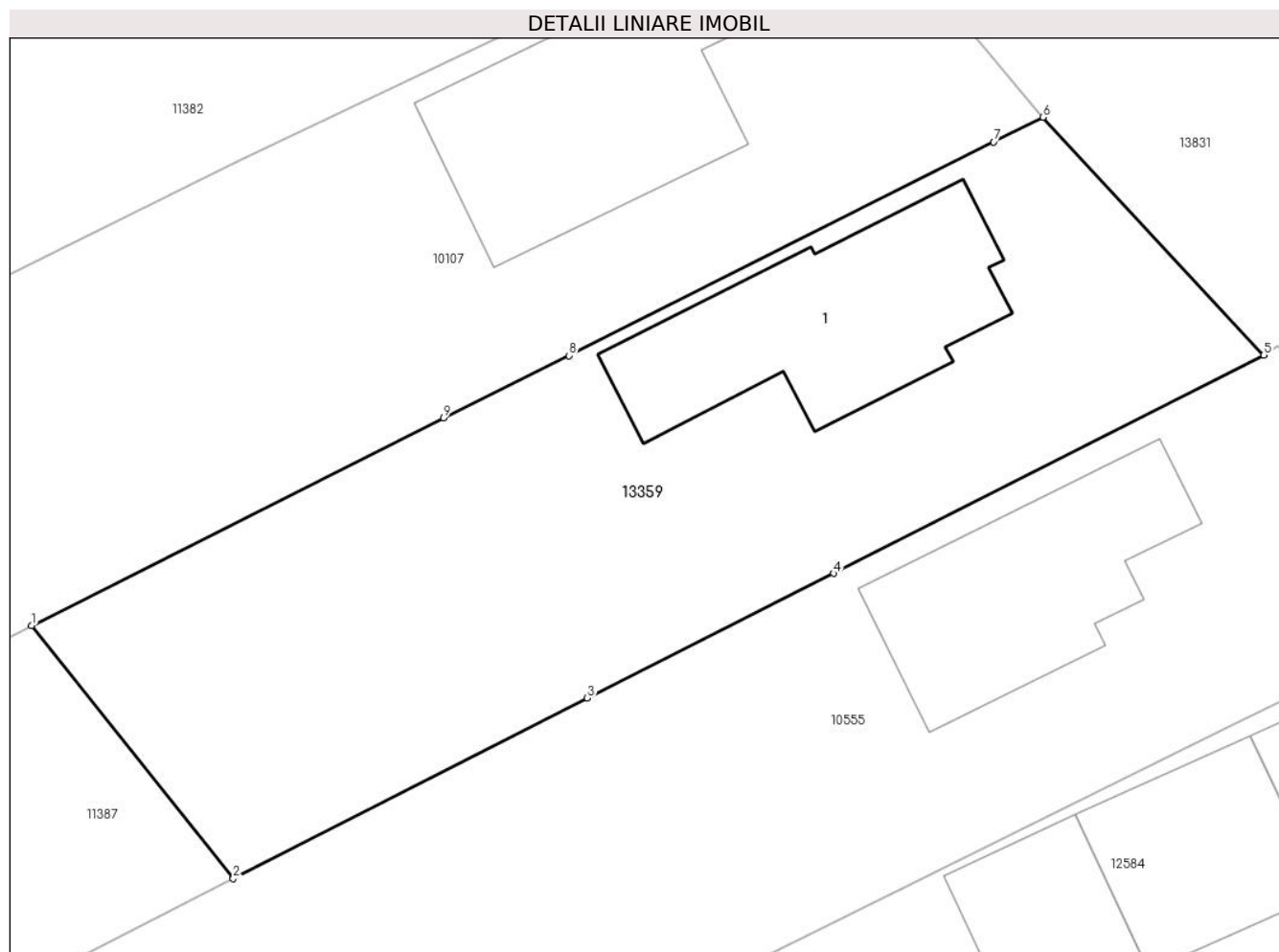
Inscrieri privind dezmembramintele dreptului de proprietate, drepturi reale de garanție și sarcini	Referințe
NU SUNT	

## Anexa Nr. 1 La Partea I

## Teren

Nr cadastral	Suprafața (mp)*	Observații / Referințe
	712	

\* Suprafața este determinată în planul de proiecție Stereo 70.



## Date referitoare la teren

Crt	Categorie folosință	Intravilan	Suprafața (mp)	Tarla	Parcelă	Nr. topo	Observații / Referințe
1	curți constructii	DA	712	1	42, 43, 44	-	

## Date referitoare la construcții

Crt	Număr	Destinație construcție	Supraf. (mp)	Situație juridică	Observații / Referințe
A1.1		construcții de locuințe	105	Fara acte	Nr. niveluri:1; S. construita la sol:105 mp; S. construita desfasurata:105 mp; Construcție de locuit, regim inaltime P

## Lungime Segmente

1) Valorile lungimilor segmentelor sunt obținute din proiecție în plan.

Punct început	X / Y	Punct sfârșit	X / Y	Lungime segment (** (m)
1	575.412,715 379.632,737	2	575.421,694 379.621,482	14.398
2	575.421,694 379.621,482	3	575.437,458 379.629,518	17.694
3	575.437,458 379.629,518	4	575.448,414 379.635,065	12.28

Punct început	X / Y	Punct sfârșit	X / Y	Lungime segment (** (m)
4	575.448,414 379.635,065	5	575.467,572 379.644,782	21.481
5	575.467,572 379.644,782	6	575.457,744 379.655,36	14.439
6	575.457,744 379.655,36	7	575.455,55 379.654,258	2.455
7	575.455,55 379.654,258	8	575.436,641 379.644,757	21.162
8	575.436,641 379.644,757	9	575.431,059 379.641,989	6.231
9	575.431,059 379.641,989	1	575.412,715 379.632,737	20.545

\*\* Lungimile segmentelor sunt determinate în planul de proiecție Stereo 70 și sunt rotunjite la 1 milimetru.

\*\*\* Distanța dintre puncte este formată din segmente cumulate ce sunt mai mici decât valoarea 1 milimetru.





**DATE DESPRE IMOBILUL NR. 13360**

Oficiul de Cadastru și Publicitate Imobiliară PRAHOVA  
Biroul de Cadastru și Publicitate Imobiliară Ploiești

**A. Partea I. Descrierea imobilului**

TEREN Intravilan

Adresa: Loc. Strejnicu, Str Troiței, Nr. 76, Jud. Prahova

Nr. Crt	Nr cadastral Nr. topografic	Suprafața* (mp)	Observații / Referințe
A1		Din acte: 950 Masurata: 853	Sector cadastral:33 Teren imprejmuit;

**Construcții**

Crt	Nr cadastral Nr. topografic	Adresa	Observații / Referințe
A1.1		Loc. Strejnicu, Str Troiței, Nr. 76, Jud. Prahova	Nr. niveluri:1; S. construita la sol:98 mp; S. construita desfasurata:98 mp; Constructie de locuit, regim inaltime P
A1.2		Loc. Strejnicu, Str Troiței, Nr. 76, Jud. Prahova	Nr. niveluri:1; S. construita la sol:24 mp; S. construita desfasurata:24 mp; Constructie anexa, regim inaltime P

**B. Partea II. Proprietari și acte**

Inscrieri privitoare la dreptul de proprietate și alte drepturi reale		Referințe
/		
Act Administrativ nr. 116132, din 12/05/2005 emis de CJSDPAT PRAHOVA;		
B1	Intabulare, drept de PROPRIETATE, dobandit prin Reconstituire, cota actuala 11/12, cota initiala 11/12 1) <b>APOSTOL TOADER MARIN</b>	A1
Act Notarial nr. 326, din 16/07/2015 emis de NP IVAN CONSTANTIN;		
B2	Intabulare, drept de PROPRIETATE, cu titlu de moștenire, dobandit prin Succesiune, cota actuala 1/12, cota initiala 1/12 1) <b>BARBU ION</b>	A1
Act Administrativ nr. 19390, din 26/11/2024 emis de PRIMARIA COMUNEI TARGSORU VECHI;		
B3	Intabulare, drept de PROPRIETATE, dobandit prin Lege, cota actuala 1/1, cota initiala 1/1 1) <b>APOSTOL TOADER MARIN</b> 2) <b>BARBU ION</b>	A1.1, A1.2

**C. Partea III. SARCINI .**

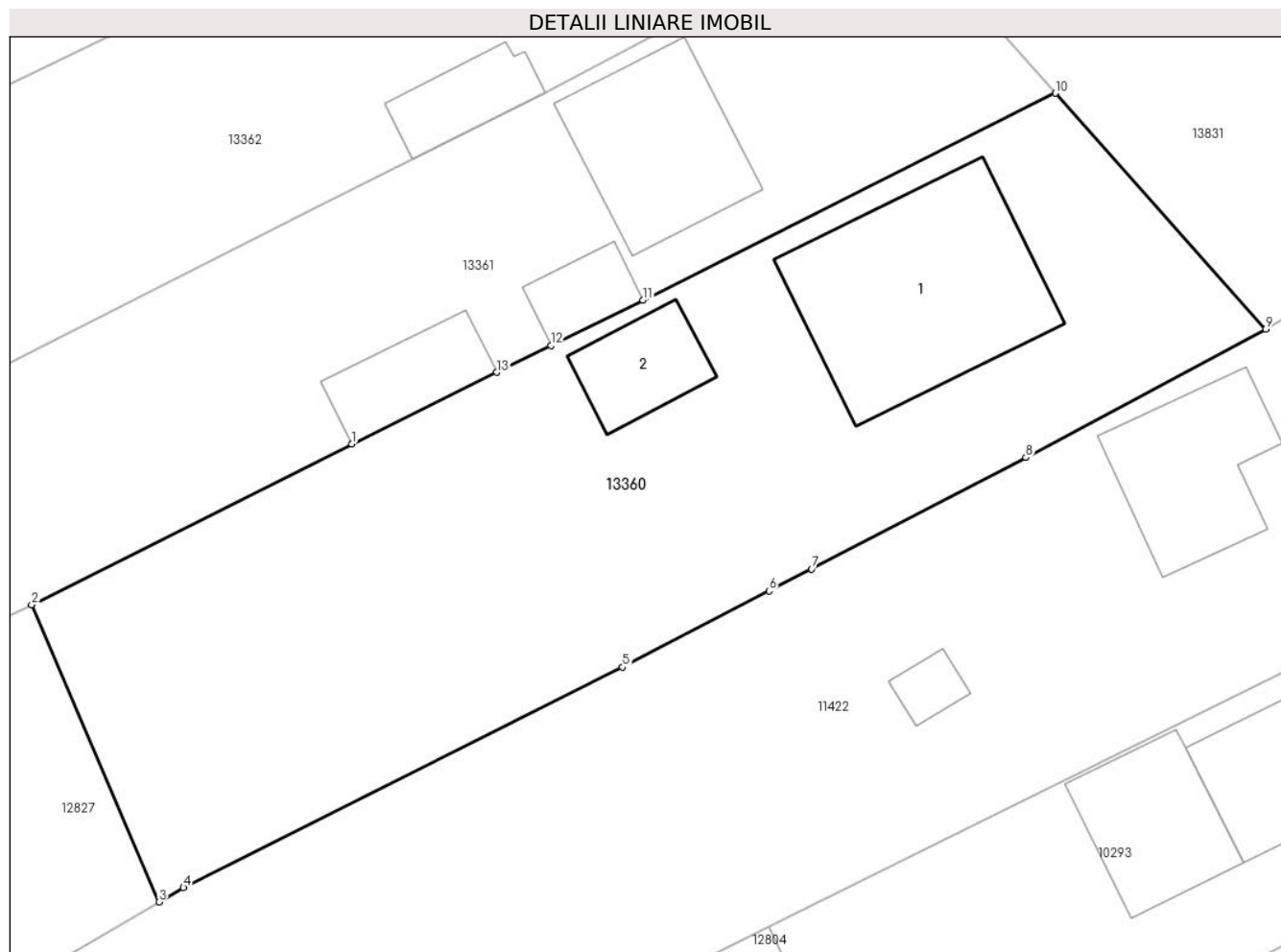
Inscrieri privind dezmembramintele dreptului de proprietate, drepturi reale de garanție și sarcini	Referințe
NU SUNT	

## Anexa Nr. 1 La Partea I

## Teren

Nr cadastral	Suprafața (mp)*	Observații / Referințe
	Din acte: 950 Masurata: 853	

\* Suprafața este determinată în planul de proiecție Stereo 70.



## Date referitoare la teren

Crt	Categorie folosință	Intra vilan	Suprafața (mp)	Tarla	Parcelă	Nr. topo	Observații / Referințe
1	curți constructii	DA	853	1	52/1	-	

## Date referitoare la construcții

Crt	Număr	Destinație construcție	Supraf. (mp)	Situație juridică	Observații / Referințe
A1.1		construcții de locuințe	98	Cu acte	Nr. niveluri:1; S. construita la sol:98 mp; S. construita desfasurata:98 mp; Construcție de locuit, regim inaltime P
A1.2		construcții anexa	24	Cu acte	Nr. niveluri:1; S. construita la sol:24 mp; S. construita desfasurata:24 mp; Construcție anexa, regim inaltime P

## Lungime Segmente

1) Valorile lungimilor segmentelor sunt obținute din proiecție în plan.

Punct început	X / Y	Punct sfârșit	X / Y	Lungime segment (** (m)
1	575.376,499 379.689,401	2	575.361,293 379.681,777	17.01
2	575.361,293 379.681,777	3	575.367,339 379.667,669	15.349

Punct început	X / Y	Punct sfârșit	X / Y	Lungime segment (** (m)
3	575.367,339 379.667,669	4	575.368,499 379.668,347	1.344
4	575.368,499 379.668,347	5	575.389,342 379.678,815	23.324
5	575.389,342 379.678,815	6	575.396,306 379.682,432	7.847
6	575.396,306 379.682,432	7	575.398,324 379.683,48	2.274
7	575.398,324 379.683,48	8	575.408,488 379.688,768	11.457
8	575.408,488 379.688,768	9	575.419,875 379.694,86	12.914
9	575.419,875 379.694,86	10	575.409,884 379.706,061	15.009
10	575.409,884 379.706,061	11	575.390,311 379.696,24	21.899
11	575.390,311 379.696,24	12	575.385,942 379.694,077	4.875
12	575.385,942 379.694,077	13	575.383,375 379.692,806	2.864
13	575.383,375 379.692,806	1	575.376,499 379.689,401	7.673

\*\* Lungimile segmentelor sunt determinate în planul de proiecție Stereo 70 și sunt rotunjite la 1 milimetru.

\*\*\* Distanța dintre puncte este formată din segmente cumulate ce sunt mai mici decât valoarea 1 milimetru.



**DATE DESPRE IMOBILUL NR. 13361**

Oficiul de Cadastru și Publicitate Imobiliară PRAHOVA  
Biroul de Cadastru și Publicitate Imobiliară Ploiești

**A. Partea I. Descrierea imobilului**

TEREN Intravilan

Adresa: Loc. Strejnicu, Str Troiței, Nr. 74, Jud. Prahova

Nr. Crt	Nr cadastral Nr. topografic	Suprafața* (mp)	Observații / Referințe
A1		643	Sector cadastral:33 Teren imprejmuit;

**B. Partea II. Proprietari și acte**

Inscrieri privitoare la dreptul de proprietate și alte drepturi reale		Referințe
/		
Act Normativ nr. 7, din 13/03/1996 emis de PARLAMENTUL ROMÂNIEI;		
B1	Inscrierea posesiei, drept de PROPRIETATE, dobandit prin Lege, cota actuala 1/1, cota initiala 1/1 1) NEIDENTIFICAT NEIDENTIFICAT	A1
B2	Se noteaza mentiunea proprietar neidentificat.	A1

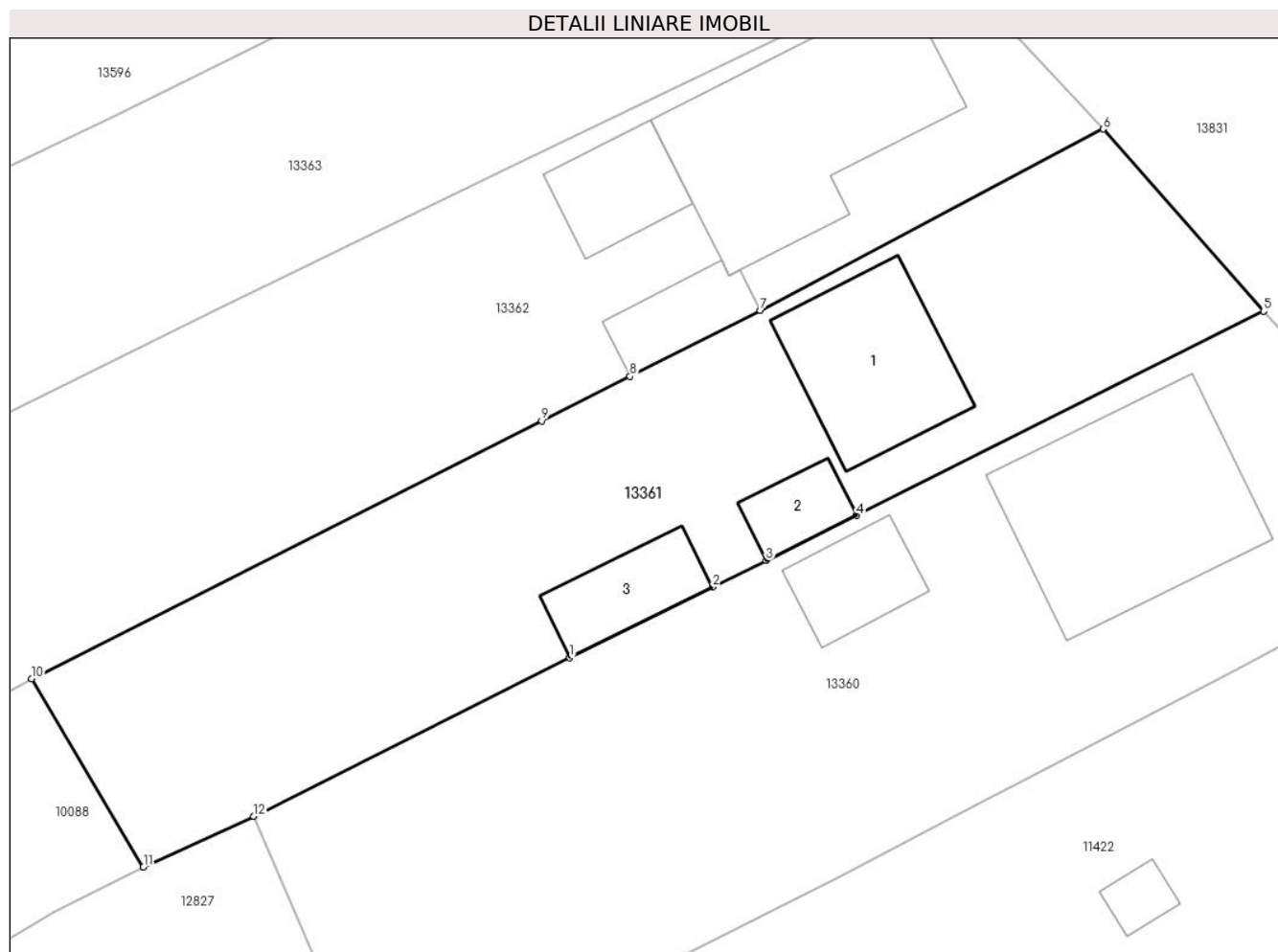
**C. Partea III. SARCINI .**

Inscrieri privind dezmembramintele dreptului de proprietate, drepturi reale de garanție și sarcini	Referințe
NU SUNT	

**Anexa Nr. 1 La Partea I****Teren**

Nr cadastral	Suprafața (mp)*	Observații / Referințe
	643	

\* Suprafața este determinată în planul de proiecție Stereo 70.

**Date referitoare la teren**

Crt	Categorie folosință	Intravilan	Suprafața (mp)	Tarla	Parcelă	Nr. topo	Observații / Referințe
1	curți constructii	DA	643	1	53, 55	-	

**Date referitoare la construcții**

Crt	Număr	Destinație construcție	Supraf. (mp)	Situație juridică	Observații / Referințe
A1.1		construcții de locuințe	56	Fara acte	Nr. niveluri:1; S. construita la sol:56 mp; S. construita desfasurata:56 mp; Constructie de locuit, regim inaltime P
A1.2		construcții anexa	15	Fara acte	Nr. niveluri:1; S. construita la sol:15 mp; S. construita desfasurata:15 mp; Constructie anexa, regim inaltime P
A1.3		construcții anexa	25	Fara acte	Nr. niveluri:1; S. construita la sol:25 mp; S. construita desfasurata:25 mp; Constructie anexa, regim inaltime P

**Lungime Segmente**

1) Valorile lungimilor segmentelor sunt obținute din proiecție în plan.

Punct început	X / Y	Punct sfârșit	X / Y	Lungime segment (** (m)
1	575.376,499 379.689,401	2	575.383,375 379.692,806	7.673

Punct început	X / Y	Punct sfârșit	X / Y	Lungime segment (** (m)
2	575.383,375 379.692,806	3	575.385,942 379.694,077	2.864
3	575.385,942 379.694,077	4	575.390,311 379.696,24	4.875
4	575.390,311 379.696,24	5	575.409,884 379.706,061	21.899
5	575.409,884 379.706,061	6	575.402,157 379.714,816	11.677
6	575.402,157 379.714,816	7	575.385,664 379.706,102	18.653
7	575.385,664 379.706,102	8	575.379,387 379.702,933	7.032
8	575.379,387 379.702,933	9	575.375,146 379.700,791	4.751
9	575.375,146 379.700,791	10	575.350,602 379.688,396	27.496
10	575.350,602 379.688,396	11	575.355,985 379.679,344	10.532
11	575.355,985 379.679,344	12	575.361,293 379.681,777	5.839
12	575.361,293 379.681,777	1	575.376,499 379.689,401	17.01

\*\* Lungimile segmentelor sunt determinate în planul de proiecție Stereo 70 și sunt rotunjite la 1 milimetru.

\*\*\* Distanța dintre puncte este formată din segmente cumulate ce sunt mai mici decât valoarea 1 milimetru.





**DATE DESPRE IMOBILUL NR. 13362**

Oficiul de Cadastru și Publicitate Imobiliară PRAHOVA  
Biroul de Cadastru și Publicitate Imobiliară Ploiești

**A. Partea I. Descrierea imobilului**

TEREN Intravilan

Adresa: Loc. Strejnicu, Str Troiței, Nr. 72, Jud. Prahova

Nr. Crt	Nr cadastral Nr. topografic	Suprafața* (mp)	Observații / Referințe
A1		Din acte: 648 Masurata: 1.595	Sector cadastral:33 Teren imprejmuit;

**Construcții**

Crt	Nr cadastral Nr. topografic	Adresa	Observații / Referințe
A1.1		Loc. Strejnicu, Str Troiței, Nr. 72, Jud. Prahova	Nr. niveluri:1; S. construita la sol:101 mp; S. construita desfasurata:101 mp; Constructie de locuit, regim inaltime P
A1.2		Loc. Strejnicu, Str Troiței, Nr. 72, Jud. Prahova	Nr. niveluri:1; S. construita la sol:20 mp; S. construita desfasurata:20 mp; Constructie anexa, regim inaltime P
A1.3		Loc. Strejnicu, Str Troiței, Nr. 72, Jud. Prahova	Nr. niveluri:1; S. construita la sol:26 mp; S. construita desfasurata:26 mp; Constructie anexa, regim inaltime P

**B. Partea II. Proprietari și acte**

Inscrieri privitoare la dreptul de proprietate și alte drepturi reale		Referințe
/		
Act Administrativ nr. 114532, din 29/07/2003 emis de CJSDPAT PRAHOVA;		
B1	Intabulare, drept de PROPRIETATE, dobandit prin Reconstituire, cota actuala 1/1, cota initiala 1/1 1) <b>CANCEA ION NICOLAE</b>	A1
Act Administrativ nr. 19390, din 26/11/2024 emis de PRIMARIA COMUNEI TARGSORU VECHI;		
B2	Intabulare, drept de PROPRIETATE, dobandit prin Lege, cota actuala 1/1, cota initiala 1/1 1) <b>CANCEA ION NICOLAE</b>	A1.1, A1.2, A1.3

**C. Partea III. SARCINI .**

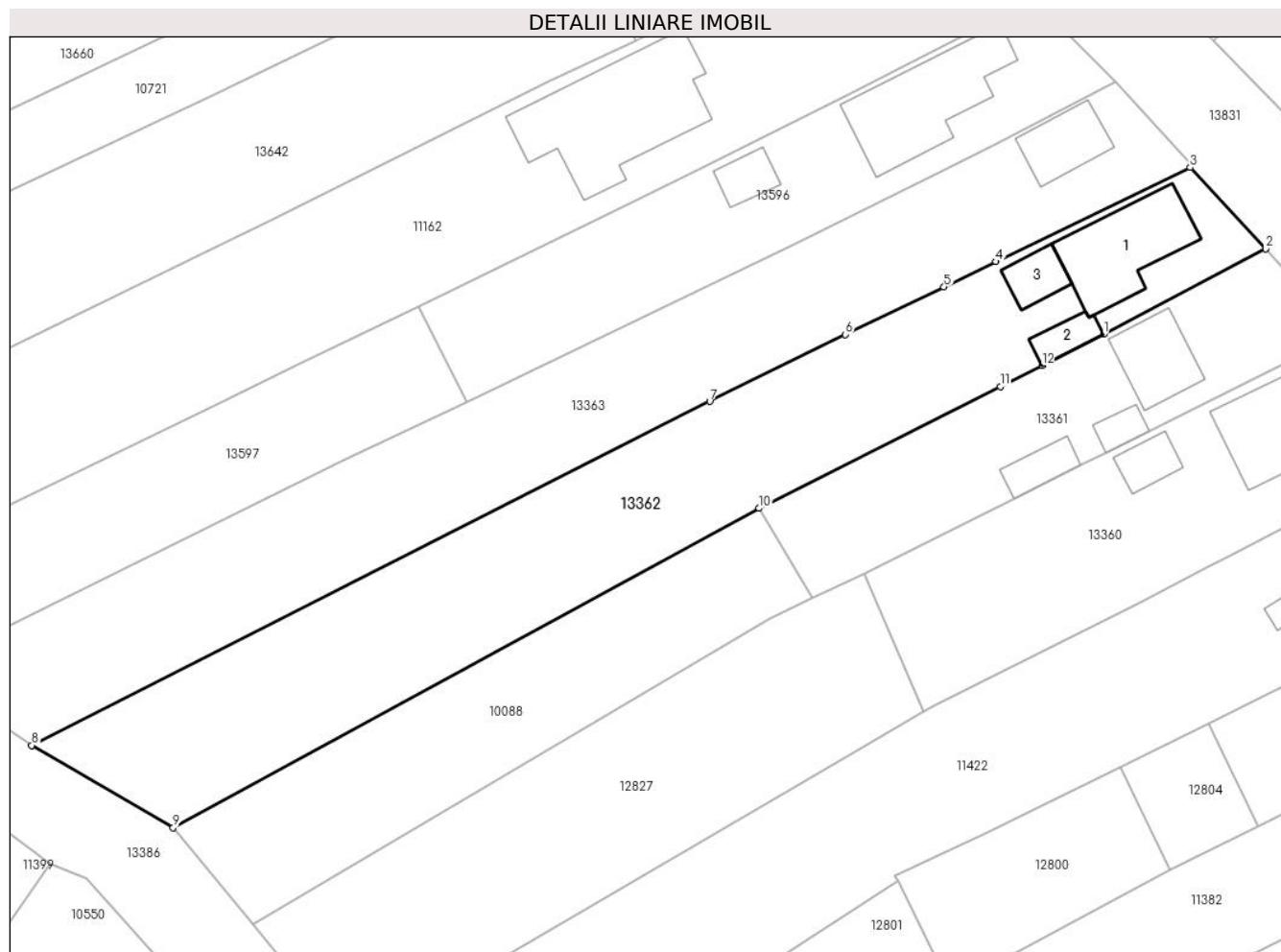
Inscrieri privind dezmembramintele dreptului de proprietate, drepturi reale de garanție și sarcini	Referințe
NU SUNT	

## Anexa Nr. 1 La Partea I

## Teren

Nr cadastral	Suprafața (mp)*	Observații / Referințe
	Din acte: 648 Masurata: 1.595	

\* Suprafața este determinată în planul de proiecție Stereo 70.



## Date referitoare la teren

Crt	Categorie folosință	Intra vilan	Suprafața (mp)	Tarla	Parcelă	Nr. topo	Observații / Referințe
1	curți constructii	DA	329	1	58	-	
2	arabil	DA	1.266	1	58	-	

## Date referitoare la construcții

Crt	Număr	Destinație construcție	Supraf. (mp)	Situație juridică	Observații / Referințe
A1.1		construcții de locuințe	101	Cu acte	Nr. niveluri:1; S. construita la sol:101 mp; S. construita desfasurata:101 mp; Constructie de locuit, regim inaltime P
A1.2		construcții anexa	20	Cu acte	Nr. niveluri:1; S. construita la sol:20 mp; S. construita desfasurata:20 mp; Constructie anexa, regim inaltime P
A1.3		construcții anexa	26	Cu acte	Nr. niveluri:1; S. construita la sol:26 mp; S. construita desfasurata:26 mp; Constructie anexa, regim inaltime P

**Lungime Segmente**

1) Valorile lungimilor segmentelor sunt obținute din proiecție în plan.

Punct început	X / Y	Punct sfârșit	X / Y	Lungime segment (** (m)
1	575.385,664 379.706,102	2	575.402,157 379.714,816	18.653
2	575.402,157 379.714,816	3	575.394,491 379.723,068	11.263
3	575.394,491 379.723,068	4	575.374,705 379.713,493	21.981
4	575.374,705 379.713,493	5	575.369,411 379.710,931	5.881
5	575.369,411 379.710,931	6	575.359,393 379.706,083	11.129
6	575.359,393 379.706,083	7	575.345,595 379.699,284	15.382
7	575.345,595 379.699,284	8	575.276,582 379.664,283	77.381
8	575.276,582 379.664,283	9	575.290,989 379.655,918	16.659
9	575.290,989 379.655,918	10	575.350,602 379.688,396	67.886
10	575.350,602 379.688,396	11	575.375,146 379.700,791	27.496
11	575.375,146 379.700,791	12	575.379,387 379.702,933	4.751
12	575.379,387 379.702,933	1	575.385,664 379.706,102	7.032

\*\* Lungimile segmentelor sunt determinate în planul de proiecție Stereo 70 și sunt rotunjite la 1 milimetru.

\*\*\* Distanța dintre puncte este formată din segmente cumulate ce sunt mai mici decât valoarea 1 milimetru.



**DATE DESPRE IMOBILUL NR. 13363**

Oficiul de Cadastru și Publicitate Imobiliară PRAHOVA  
Biroul de Cadastru și Publicitate Imobiliară Ploiești

**A. Partea I. Descrierea imobilului**

TEREN Intravilan

Adresa: Loc. Strejnicu, Str Troiței, Nr. 70, Jud. Prahova

Nr. Crt	Nr cadastral Nr. topografic	Suprafața* (mp)	Observații / Referințe
A1		Din acte: 1.490 Masurata: 1.493	Sector cadastral:33 Teren imprejmuit;

**Construcții**

Crt	Nr cadastral Nr. topografic	Adresa	Observații / Referințe
A1.1		Loc. Strejnicu, Str Troiței, Nr. 70, Jud. Prahova	Nr. niveluri:1; S. construita la sol:47 mp; S. construita desfasurata:47 mp; Constructie de locuit, regim inaltime P

**B. Partea II. Proprietari și acte**

Inscrieri privitoare la dreptul de proprietate și alte drepturi reale		Referințe
/		
Act Administrativ nr. 114534, din 29/07/2003 emis de CJSDPAT PRAHOVA;		
B1	Intabulare, drept de PROPRIETATE, dobandit prin Reconstituire, cota actuala 1/1, cota initiala 1/1 1) GHEORGHE GHEORGHE 2) GHEORGHE ION 3) GHEORGHE ILIE 4) IORDACHE ELENA 5) LICA MARIA 6) GHEORGHE VASILE	A1
Act Administrativ nr. 19390, din 26/11/2024 emis de PRIMARIA COMUNEI TARGSORU VECHI;		
B2	Intabulare, drept de PROPRIETATE, dobandit prin Lege, cota actuala 1/1, cota initiala 1/1 1) GHEORGHE GHEORGHE 2) GHEORGHE ION 3) GHEORGHE ILIE 4) IORDACHE ELENA 5) LICA MARIA 6) GHEORGHE VASILE	A1.1

**C. Partea III. SARCINI .**

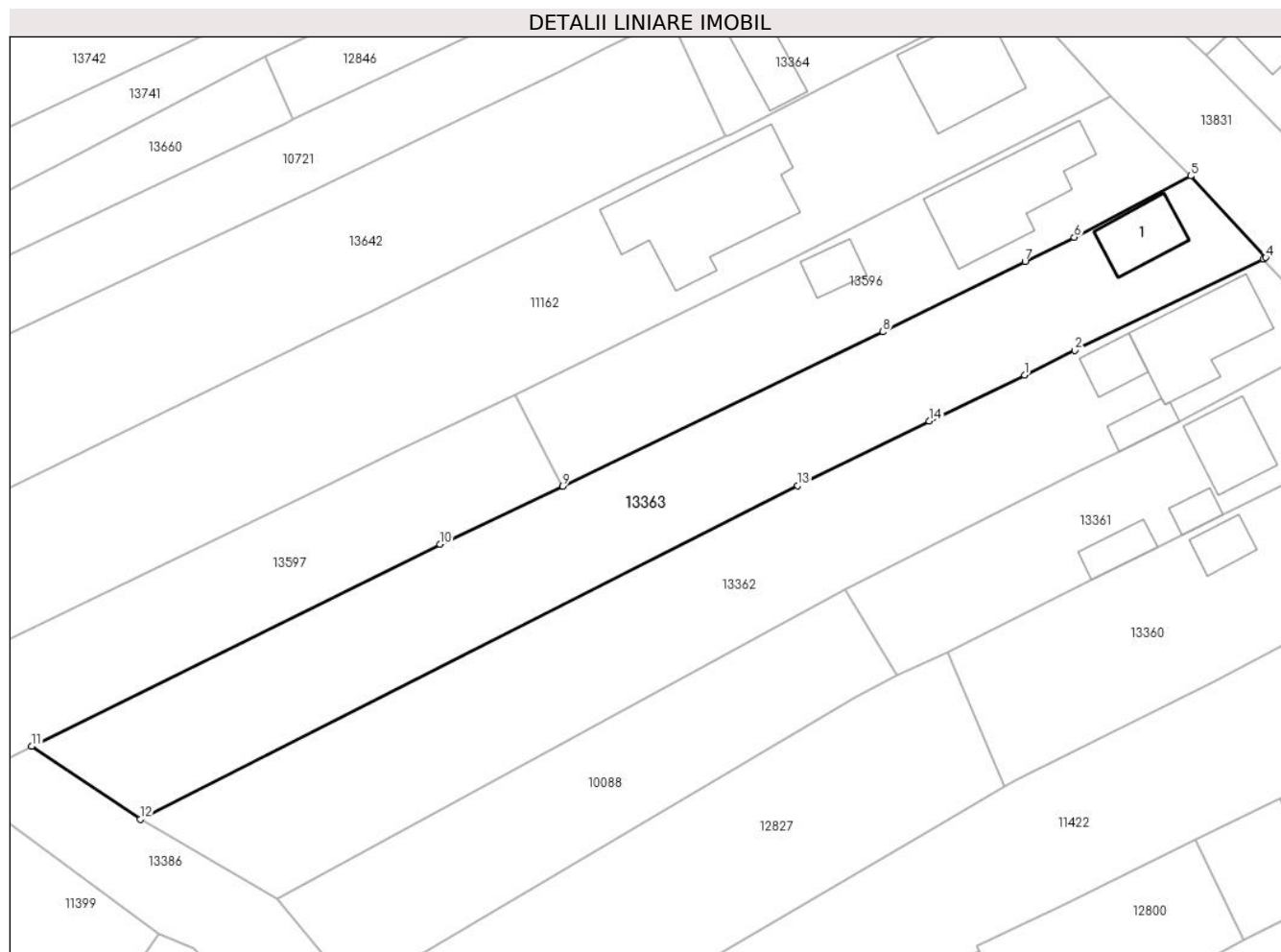
Inscrieri privind dezmembramintele dreptului de proprietate, drepturi reale de garanție și sarcini	Referințe
NU SUNT	

## Anexa Nr. 1 La Partea I

## Teren

Nr cadastral	Suprafața (mp)*	Observații / Referințe
	Din acte: 1.490 Masurata: 1.493	

\* Suprafața este determinată în planul de proiecție Stereo 70.



## Date referitoare la teren

Crt	Categorie folosință	Intra vilan	Suprafața (mp)	Tarla	Parcelă	Nr. topo	Observații / Referințe
1	curți constructii	DA	228	1	59,60	-	
2	arabil	DA	1.264	1	59,60	-	

## Date referitoare la construcții

Crt	Număr	Destinație construcție	Supraf. (mp)	Situație juridică	Observații / Referințe
A1.1		construcții de locuințe	47	Cu acte	Nr. niveluri:1; S. construita la sol:47 mp; S. construita desfasurata:47 mp; Construcție de locuit, regim inaltime P

## Lungime Segmente

1) Valorile lungimilor segmentelor sunt obținute din proiecție în plan.

Punct început	X / Y	Punct sfârșit	X / Y	Lungime segment (** (m)
1	575.369,411 379.710,931	2	575.374,705 379.713,493	5.881
2	575.374,705 379.713,493	3	575.394,491 379.723,068	21.981

Punct început	X / Y	Punct sfârșit	X / Y	Lungime segment (** (m)
3	575.394,491 379.723,068	4	575.394,747 379.723,245	0.311
4	575.394,747 379.723,245	5	575.386,87 379.731,824	11.647
5	575.386,87 379.731,824	6	575.374,644 379.725,373	13.824
6	575.374,644 379.725,373	7	575.369,478 379.722,823	5.761
7	575.369,478 379.722,823	8	575.354,539 379.715,452	16.658
8	575.354,539 379.715,452	9	575.320,908 379.699,234	37.337
9	575.320,908 379.699,234	10	575.308,044 379.693,152	14.229
10	575.308,044 379.693,152	11	575.265,17 379.671,923	47.842
11	575.265,17 379.671,923	12	575.276,582 379.664,283	13.733
12	575.276,582 379.664,283	13	575.345,595 379.699,284	77.381
13	575.345,595 379.699,284	14	575.359,393 379.706,083	15.382
14	575.359,393 379.706,083	1	575.369,411 379.710,931	11.129

\*\* Lungimile segmentelor sunt determinate în planul de proiecție Stereo 70 și sunt rotunjite la 1 milimetru.

\*\*\* Distanța dintre puncte este formată din segmente cumulate ce sunt mai mici decât valoarea 1 milimetru.





**DATE DESPRE IMOBILUL NR. 13364**

Oficiul de Cadastru și Publicitate Imobiliară PRAHOVA  
Biroul de Cadastru și Publicitate Imobiliară Ploiești

**A. Partea I. Descrierea imobilului**

TEREN Intravilan

Adresa: Loc. Strejnicu, Str Troiței, Nr. 64, Jud. Prahova

Nr. Crt	Nr cadastral Nr. topografic	Suprafața* (mp)	Observații / Referințe
A1		438	Sector cadastral:33 Teren imprejmuit;

**Construcții**

Crt	Nr cadastral Nr. topografic	Adresa	Observații / Referințe
A1.1		Loc. Strejnicu, Str Troiței, Nr. 64, Jud. Prahova	Nr. niveluri:1; S. construita la sol:69 mp; S. construita desfasurata:69 mp; Constructie de locuit, regim inaltime P
A1.2		Loc. Strejnicu, Str Troiței, Nr. 64, Jud. Prahova	Nr. niveluri:1; S. construita la sol:62 mp; S. construita desfasurata:62 mp; Constructie anexa, regim inaltime P

**B. Partea II. Proprietari și acte**

Inscrieri privitoare la dreptul de proprietate și alte drepturi reale		Referințe
/		
Act Notarial nr. 134, din 21/07/2016 emis de NP TUDOSE MARIA;		
B1	Intabulare, drept de PROPRIETATE, cu titlu de moștenire, dobandit prin Succesiune, cota actuala 2/8, cota initiala 2/8 1) STROE GHEORGHE	A1
B2	Intabulare, drept de PROPRIETATE, cu titlu de moștenire, dobandit prin Succesiune, cota actuala 2/8, cota initiala 2/8 1) STROE MARIN	A1
B3	Intabulare, drept de PROPRIETATE, cu titlu de moștenire, dobandit prin Succesiune, cota actuala 2/8, cota initiala 2/8 1) STROE LILIANA	A1
B4	Intabulare, drept de PROPRIETATE, cu titlu de moștenire, dobandit prin Succesiune, cota actuala 1/8, cota initiala 1/8 1) STROE CRISTIAN ADRIAN	A1
B5	Intabulare, drept de PROPRIETATE, cu titlu de moștenire, dobandit prin Succesiune, cota actuala 1/8, cota initiala 1/8 1) STROE MARIAN-EDUARD	A1
Act Administrativ nr. 19390, din 26/11/2024 emis de PRIMARIA COMUNEI TARGSORU VECHI;		
B6	Intabulare, drept de PROPRIETATE, dobandit prin Lege, cota actuala 1/1, cota initiala 1/1 1) STROE GHEORGHE 2) STROE MARIN 3) STROE LILIANA 4) STROE CRISTIAN ADRIAN 5) STROE MARIAN-EDUARD	A1.1, A1.2

**C. Partea III. SARCINI .**

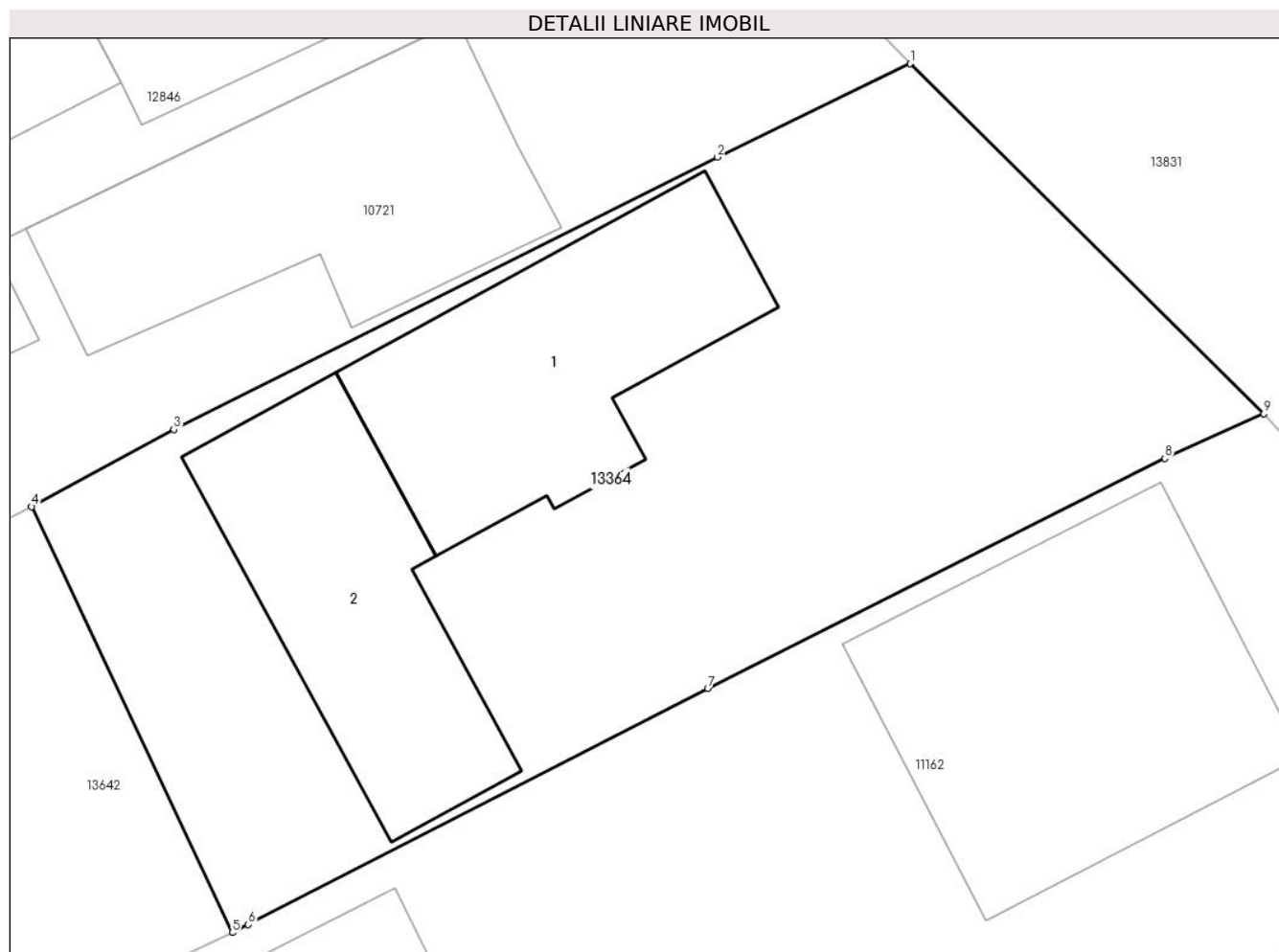
Inscrieri privind dezmembramintele dreptului de proprietate, drepturi reale de garanție și sarcini	Referințe
NU SUNT	

## Anexa Nr. 1 La Partea I

## Teren

Nr cadastral	Suprafața (mp)*	Observații / Referințe
	438	

\* Suprafața este determinată în planul de proiecție Stereo 70.



## Date referitoare la teren

Crt	Categorie folosință	Intravilan	Suprafața (mp)	Tarla	Parcelă	Nr. topo	Observații / Referințe
1	curți constructii	DA	438	1	66	-	

## Date referitoare la construcții

Crt	Număr	Destinație construcție	Supraf. (mp)	Situație juridică	Observații / Referințe
A1.1		construcții de locuințe	69	Cu acte	Nr. niveluri:1; S. construita la sol:69 mp; S. construita desfasurata:69 mp; Construcție de locuit, regim inaltime P
A1.2		construcții anexa	62	Cu acte	Nr. niveluri:1; S. construita la sol:62 mp; S. construita desfasurata:62 mp; Construcție anexa, regim inaltime P

## Lungime Segmente

1) Valorile lungimilor segmentelor sunt obținute din proiecție în plan.

Punct început	X / Y	Punct sfârșit	X / Y	Lungime segment (** (m)
1	575.358,067 379.761,584	2	575.352,384 379.758,819	6.32
2	575.352,384 379.758,819	3	575.336,339 379.750,784	17.944

Punct început	X / Y	Punct sfârșit	X / Y	Lungime segment (** (m)
3	575.336,339 379.750,784	4	575.332,138 379.748,506	4.779
4	575.332,138 379.748,506	5	575.338,059 379.735,942	13.889
5	575.338,059 379.735,942	6	575.338,534 379.736,181	0.532
6	575.338,534 379.736,181	7	575.352,093 379.743,15	15.245
7	575.352,093 379.743,15	8	575.365,59 379.749,929	15.104
8	575.365,59 379.749,929	9	575.368,507 379.751,254	3.204
9	575.368,507 379.751,254	1	575.358,067 379.761,584	14.687

\*\* Lungimile segmentelor sunt determinate în planul de proiecție Stereo 70 și sunt rotunjite la 1 milimetru.

\*\*\* Distanța dintre puncte este formată din segmente cumulate ce sunt mai mici decât valoarea 1 milimetru.



**DATE DESPRE IMOBILUL NR. 13366**

Oficiul de Cadastru și Publicitate Imobiliară PRAHOVA  
Biroul de Cadastru și Publicitate Imobiliară Ploiești

**A. Partea I. Descrierea imobilului**

TEREN Intravilan

Adresa: Loc. Strejnicu, Drumul Principală, Nr. 275, Jud. Prahova

Nr. Crt	Nr cadastral Nr. topografic	Suprafața* (mp)	Observații / Referințe
A1		Din acte: 1.038 Masurata: 802	Sector cadastral:33 Teren imprejmuit;

**Construcții**

Crt	Nr cadastral Nr. topografic	Adresa	Observații / Referințe
A1.1		Loc. Strejnicu, Drumul Principală, Nr. 275, Jud. Prahova	Nr. niveluri:1; S. construita la sol:61 mp; S. construita desfasurata:61 mp; Constructie de locuit, regim inaltime P

**B. Partea II. Proprietari și acte**

Inscrieri privitoare la dreptul de proprietate și alte drepturi reale		Referințe
/		
Act Administrativ nr. 116115, din 30/06/2004 emis de CJSDPAT PRAHOVA;		
B1	Intabulare, drept de PROPRIETATE, dobandit prin Reconstituire, cota actuala 12/16, cota initiala 12/16 1) CONSTANTIN GR ION 2) CONSTANTIN GR NICOLAE 3) STAN GH IOANA	A1
Act Notarial nr. 59, din 31/03/2005 emis de NP BARBU FLAOREA;		
B2	Intabulare, drept de PROPRIETATE, cu titlu de moștenire, dobandit prin Succesiune, cota actuala 1/16, cota initiala 1/16 1) STAN GH IOANA	A1
B3	Intabulare, drept de PROPRIETATE, cu titlu de moștenire, dobandit prin Succesiune, cota actuala 1/16, cota initiala 1/16 1) CONSTANTIN IONUT	A1
B4	Intabulare, drept de PROPRIETATE, cu titlu de moștenire, dobandit prin Succesiune, cota actuala 1/16, cota initiala 1/16 1) CONSTANTIN GABRIEL	A1
B5	Intabulare, drept de PROPRIETATE, cu titlu de moștenire, dobandit prin Succesiune, cota actuala 1/16, cota initiala 1/16 1) PETRE MAGDALENA FLORICA	A1
Act Administrativ nr. 19390, din 26/11/2024 emis de PRIMARIA COMUNEI TARGSORU VECHI;		
B6	Intabulare, drept de PROPRIETATE, dobandit prin Lege, cota actuala 1/1, cota initiala 1/1 1) CONSTANTIN GR ION 2) CONSTANTIN GR NICOLAE 3) STAN GH IOANA 4) CONSTANTIN IONUT 5) CONSTANTIN GABRIEL 6) PETRE MAGDALENA FLORICA	A1.1

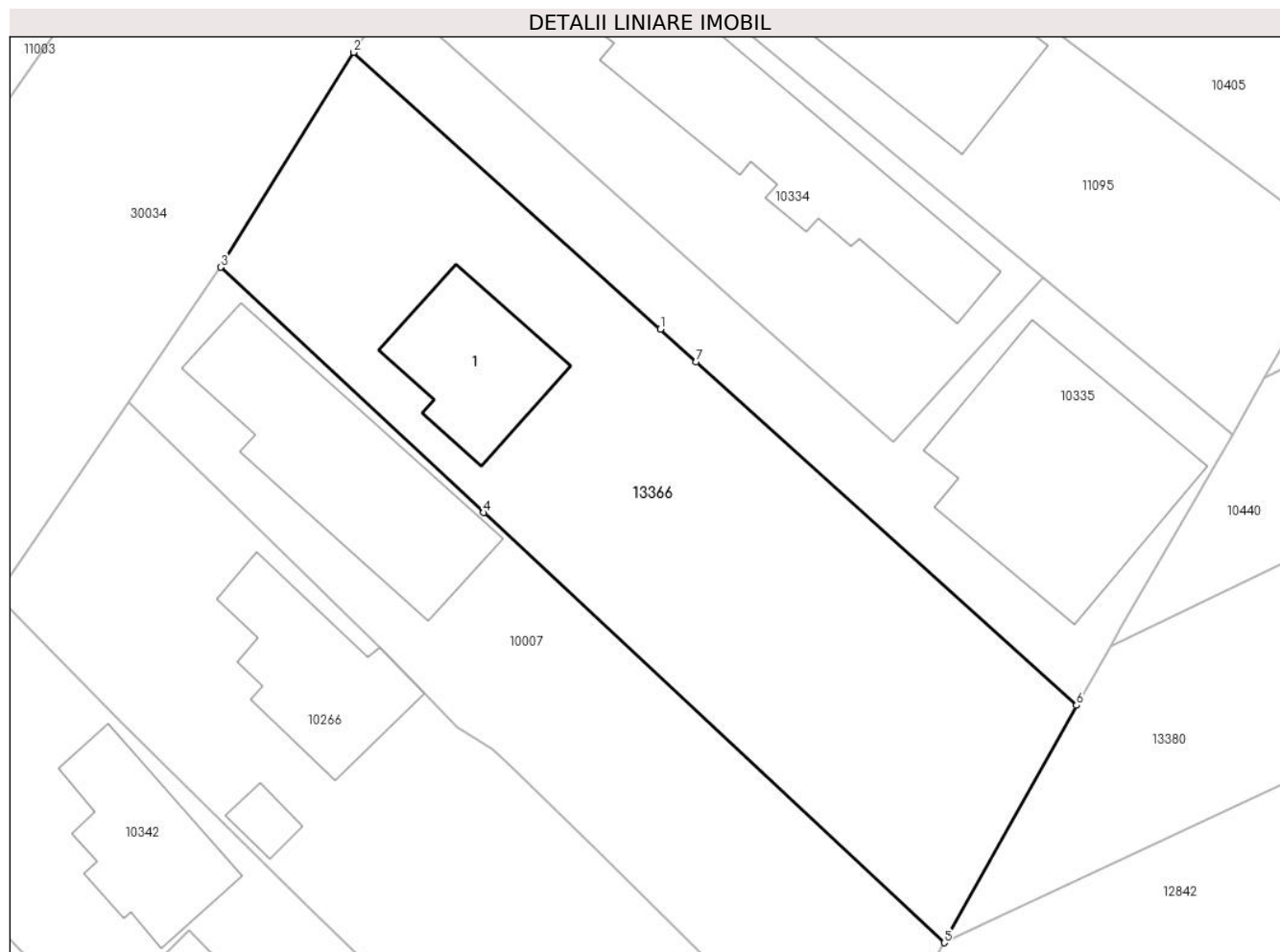
**C. Partea III. SARCINI .**

Inscrieri privind dezmembramintele dreptului de proprietate, drepturi reale de garanție și sarcini	Referințe
NU SUNT	

**Anexa Nr. 1 La Partea I****Teren**

Nr cadastral	Suprafața (mp)*	Observații / Referințe
	Din acte: 1.038 Masurata: 802	

\* Suprafața este determinată în planul de proiecție Stereo 70.

**Date referitoare la teren**

Crt	Categorie folosință	Intra vilan	Suprafața (mp)	Tarla	Parcelă	Nr. topo	Observații / Referințe
1	curți constructii	DA	309	1	173, 174	-	
2	arabil	DA	492	1	173, 174	-	

**Date referitoare la construcții**

Crt	Număr	Destinație construcție	Supraf. (mp)	Situație juridică	Observații / Referințe
A1.1		construcții de locuințe	61	Cu acte	Nr. niveluri:1; S. construita la sol:61 mp; S. construita desfasurata:61 mp; Construcție de locuit, regim inaltime P

**Lungime Segmente**

1) Valorile lungimilor segmentelor sunt obținute din proiecție în plan.

Punct început	X / Y	Punct sfârșit	X / Y	Lungime segment (** (m)
1	574.975,097 379.810,496	2	574.957,786 379.826,13	23.326
2	574.957,786 379.826,13	3	574.950,289 379.814,002	14.258

Punct început	X / Y	Punct sfârșit	X / Y	Lungime segment (** (m)
3	574.950,289 379.814,002	4	574.965,121 379.800,151	20.294
4	574.965,121 379.800,151	5	574.991,122 379.775,87	35.576
5	574.991,122 379.775,87	6	574.998,593 379.789,274	15.345
6	574.998,593 379.789,274	7	574.977,129 379.808,66	28.923
7	574.977,129 379.808,66	1	574.975,097 379.810,496	2.739

\*\* Lungimile segmentelor sunt determinate în planul de proiecție Stereo 70 și sunt rotunjite la 1 milimetru.

\*\*\* Distanța dintre puncte este formată din segmente cumulate ce sunt mai mici decât valoarea 1 milimetru.





**DATE DESPRE IMOBILUL NR. 13367**

Oficiul de Cadastru și Publicitate Imobiliară PRAHOVA  
Biroul de Cadastru și Publicitate Imobiliară Ploiești

**A. Partea I. Descrierea imobilului**

TEREN Intravilan

Adresa: Loc. Strejnicu, Str Troiței, Nr. 6, Jud. Prahova

Nr. Crt	Nr cadastral Nr. topografic	Suprafața* (mp)	Observații / Referințe
A1		Din acte: 624 Masurata: 634	Sector cadastral:33 Teren imprejmuit;

**Construcții**

Crt	Nr cadastral Nr. topografic	Adresa	Observații / Referințe
A1.1		Loc. Strejnicu, Str Troiței, Nr. 6, Jud. Prahova	Nr. niveluri:1; S. construita la sol:35 mp; S. construita desfasurata:35 mp; Constructie de locuit, regim inaltime P
A1.2		Loc. Strejnicu, Str Troiței, Nr. 6, Jud. Prahova	Nr. niveluri:1; S. construita la sol:69 mp; S. construita desfasurata:69 mp; Constructie de locuit, regim inaltime P
A1.3		Loc. Strejnicu, Str Troiței, Nr. 6, Jud. Prahova	Nr. niveluri:1; S. construita la sol:33 mp; S. construita desfasurata:33 mp; Constructie anexa, regim inaltime P

**B. Partea II. Proprietari și acte**

Inscrieri privitoare la dreptul de proprietate și alte drepturi reale		Referințe
/		
Act Administrativ nr. 110086, din 09/12/2002 emis de CJSDPAT PRAHOVA;		
B1	Intabulare, drept de PROPRIETATE, dobandit prin Reconstituire, cota actuala 1/1, cota initiala 1/1 1) STAN GH ION	A1
Act Administrativ nr. 19390, din 26/11/2024 emis de PRIMARIA COMUNEI TARGSORU VECHI;		
B2	Intabulare, drept de PROPRIETATE, dobandit prin Lege, cota actuala 1/1, cota initiala 1/1 1) STAN GH ION	A1.1, A1.2, A1.3

**C. Partea III. SARCINI .**

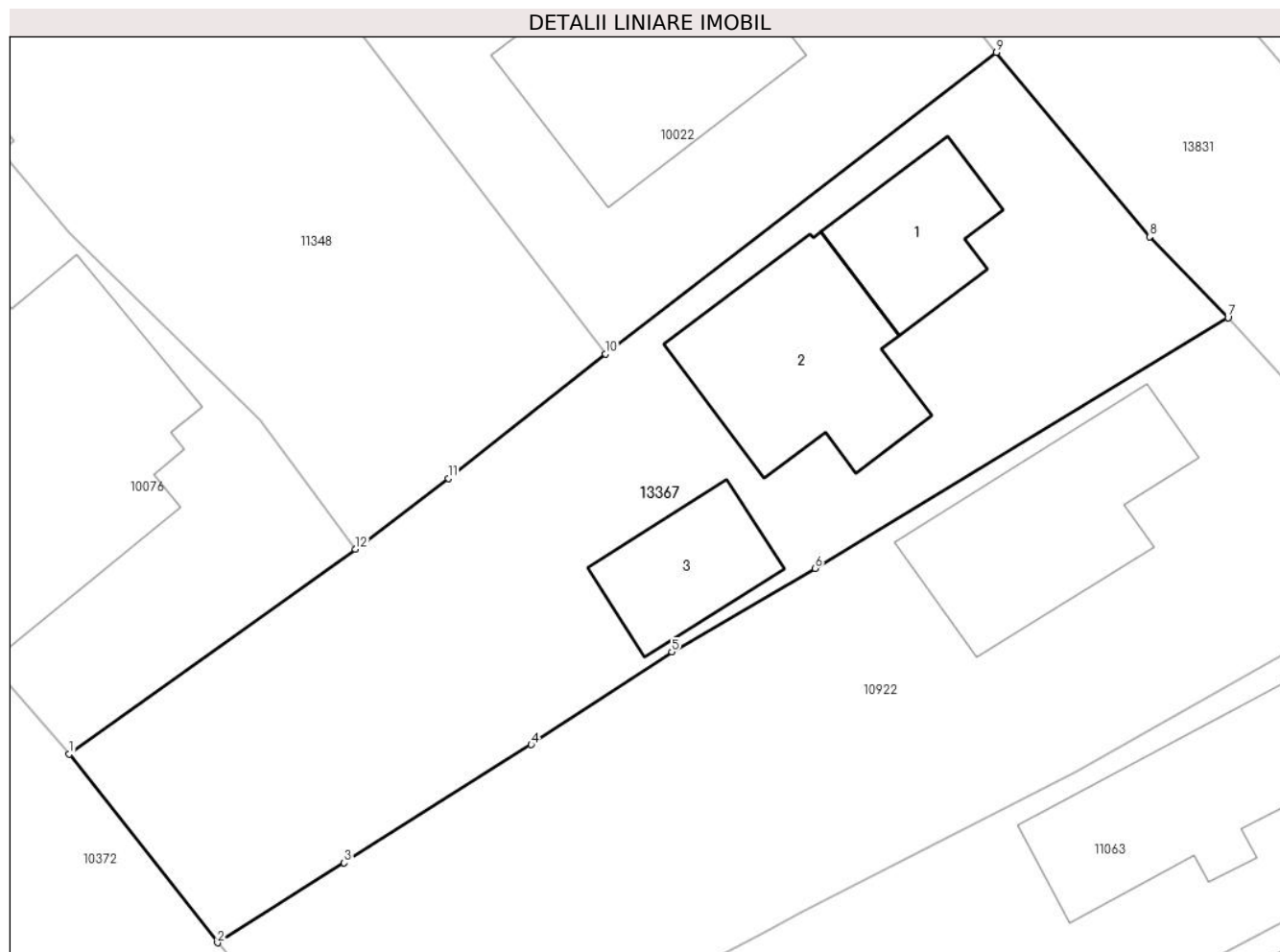
Inscrieri privind dezmembramintele dreptului de proprietate, drepturi reale de garanție și sarcini	Referințe
NU SUNT	

## Anexa Nr. 1 La Partea I

## Teren

Nr cadastral	Suprafața (mp)*	Observații / Referințe
	Din acte: 624 Masurata: 634	

\* Suprafața este determinată în planul de proiecție Stereo 70.



## Date referitoare la teren

Crt	Categorie folosință	Intra vilan	Suprafața (mp)	Tarla	Parcelă	Nr. topo	Observații / Referințe
1	curți constructii	DA	634	1	141, 142	-	

## Date referitoare la construcții

Crt	Număr	Destinație construcție	Supraf. (mp)	Situație juridică	Observații / Referințe
A1.1		construcții de locuințe	35	Cu acte	Nr. niveluri:1; S. construita la sol:35 mp; S. construita desfasurata:35 mp; Construcție de locuit, regim inaltime P
A1.2		construcții de locuințe	69	Cu acte	Nr. niveluri:1; S. construita la sol:69 mp; S. construita desfasurata:69 mp; Construcție de locuit, regim inaltime P
A1.3		construcții anexa	33	Cu acte	Nr. niveluri:1; S. construita la sol:33 mp; S. construita desfasurata:33 mp; Construcție anexa, regim inaltime P

## Lungime Segmente

1) Valorile lungimilor segmentelor sunt obținute din proiecție în plan.

Punct început	X / Y	Punct sfârșit	X / Y	Lungime segment (** (m)
---------------	-------	---------------	-------	-------------------------

Punct început	X / Y	Punct sfârșit	X / Y	Lungime segment (** (m)
1	575.097,703 379.966,32	2	575.104,143 379.958,127	10.421
2	575.104,143 379.958,127	3	575.109,645 379.961,595	6.504
3	575.109,645 379.961,595	4	575.117,768 379.966,736	9.613
4	575.117,768 379.966,736	5	575.123,874 379.970,761	7.313
5	575.123,874 379.970,761	6	575.130,095 379.974,39	7.202
6	575.130,095 379.974,39	7	575.148,036 379.985,28	20.987
7	575.148,036 379.985,28	8	575.144,638 379.988,794	4.888
8	575.144,638 379.988,794	9	575.137,98 379.996,8	10.413
9	575.137,98 379.996,8	10	575.120,989 379.983,707	21.45
10	575.120,989 379.983,707	11	575.114,164 379.978,295	8.71
11	575.114,164 379.978,295	12	575.110,132 379.975,218	5.072
12	575.110,132 379.975,218	1	575.097,703 379.966,32	15.286

\*\* Lungimile segmentelor sunt determinate în planul de proiecție Stereo 70 și sunt rotunjite la 1 milimetru.

\*\*\* Distanța dintre puncte este formată din segmente cumulate ce sunt mai mici decât valoarea 1 milimetru.



**DATE DESPRE IMOBILUL NR. 13370**

Oficiul de Cadastru și Publicitate Imobiliară PRAHOVA  
Biroul de Cadastru și Publicitate Imobiliară Ploiești

**A. Partea I. Descrierea imobilului**

TEREN Intravilan

Nr. CF vechi:37  
Nr. cadastral vechi:85

Adresa: Loc. Strejnicu, Drumul Principală, Nr. 263, Jud. Prahova

Nr. Crt	Nr cadastral Nr. topografic	Suprafața* (mp)	Observații / Referințe
A1	26725	721	Sector cadastral:33 Teren imprejmuit;

**Construcții**

Crt	Nr cadastral Nr. topografic	Adresa	Observații / Referințe
A1.1		Loc. Strejnicu, Drumul Principală, Nr. 263, Jud. Prahova	Nr. niveluri:1; S. construita la sol:97 mp; S. construita desfasurata:97 mp; Constructie de locuit, regim inaltime P

**B. Partea II. Proprietari și acte**

Inscrieri privitoare la dreptul de proprietate și alte drepturi reale		Referințe
<b>1736 / 27/03/2000</b>		
Act Notarial nr. 1686, din 27/03/2000 emis de NP IVAN CONSTANTIN;		
B1	Intabulare, drept de PROPRIETATEcumparare, dobandit prin Conventie, cota actuala 1/1, cota initiala 1/1 1) STROESCU IULIA 2) STROESCU CRISTIAN ADRIAN <i>OBSERVATII: (provenita din conversia CF 37)</i>	A1
/		
Act Administrativ nr. 19390, din 26/11/2024 emis de PRIMARIA COMUNEI TARGSORU VECHI;		
B2	Intabulare, drept de PROPRIETATE, dobandit prin Lege, cota actuala 1/1, cota initiala 1/1 1) STROESCU IULIA 2) STROESCU CRISTIAN ADRIAN	A1.1

**C. Partea III. SARCINI .**

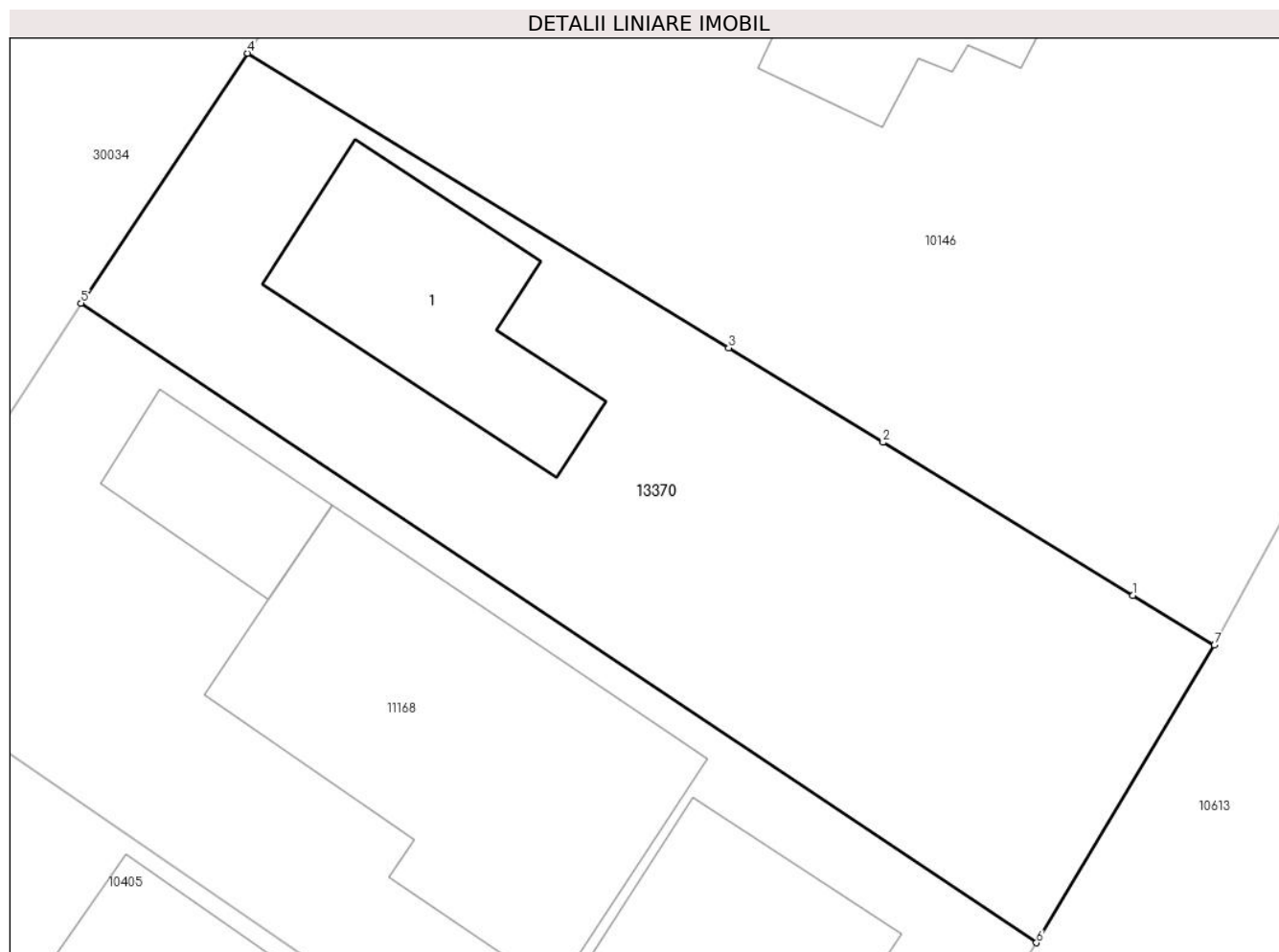
Inscrieri privind dezmembramintele dreptului de proprietate, drepturi reale de garanție și sarcini	Referințe
NU SUNT	

## Anexa Nr. 1 La Partea I

## Teren

Nr cadastral	Suprafața (mp)*	Observații / Referințe
26725	721	

\* Suprafața este determinată în planul de proiecție Stereo 70.



## Date referitoare la teren

Crt	Categorie folosință	Intravilan	Suprafața (mp)	Tarla	Parcelă	Nr. topo	Observații / Referințe
1	curți constructii	DA	543	1	169	-	
2	vie	DA	178	1	169	-	

## Date referitoare la construcții

Crt	Număr	Destinație construcție	Supraf. (mp)	Situație juridică	Observații / Referințe
A1.1		construcții de locuințe	97	Cu acte	Nr. niveluri:1; S. construita la sol:97 mp; S. construita desfasurata:97 mp; Construcție de locuit, regim inaltime P

## Lungime Segmente

1) Valorile lungimilor segmentelor sunt obținute din proiecție în plan.

Punct început	X / Y	Punct sfârșit	X / Y	Lungime segment (** (m)
1	575.033,304 379.857,243	2	575.022,256 379.864,003	12.952
2	575.022,256 379.864,003	3	575.015,436 379.868,176	7.995

Punct început	X / Y	Punct sfârșit	X / Y	Lungime segment (** (m)
3	575.015,436 379.868,176	4	574.994,159 379.881,195	24.944
4	574.994,159 379.881,195	5	574.986,787 379.870,154	13.276
5	574.986,787 379.870,154	6	575.029,039 379.841,888	50.835
6	575.029,039 379.841,888	7	575.036,912 379.855,035	15.324
7	575.036,912 379.855,035	1	575.033,304 379.857,243	4.23

\*\* Lungimile segmentelor sunt determinate în planul de proiecție Stereo 70 și sunt rotunjite la 1 milimetru.

\*\*\* Distanța dintre puncte este formată din segmente cumulate ce sunt mai mici decât valoarea 1 milimetru.





**DATE DESPRE IMOBILUL NR. 13376**

Oficiul de Cadastru și Publicitate Imobiliară PRAHOVA  
Biroul de Cadastru și Publicitate Imobiliară Ploiești

**A. Partea I. Descrierea imobilului**

TEREN Intravilan

Adresa: Loc. Strejnicu, Str Troiței, Nr. 48, Jud. Prahova

Nr. Crt	Nr cadastral Nr. topografic	Suprafața* (mp)	Observații / Referințe
A1		Din acte: 2.195 Masurata: 2.187	Sector cadastral:33 Teren imprejmuit;

**Construcții**

Crt	Nr cadastral Nr. topografic	Adresa	Observații / Referințe
A1.1		Loc. Strejnicu, Str Troiței, Nr. 48, Jud. Prahova	Nr. niveluri:1; S. construita la sol:85 mp; S. construita desfasurata:85 mp; Constructie de locuit, regim inaltime P
A1.2		Loc. Strejnicu, Str Troiței, Nr. 48, Jud. Prahova	Nr. niveluri:1; S. construita la sol:22 mp; S. construita desfasurata:22 mp; Constructie anexa, regim inaltime P

**B. Partea II. Proprietari și acte**

Inscrieri privitoare la dreptul de proprietate și alte drepturi reale	Referințe
/	
Act Administrativ nr. 116182, din 14/09/2005 emis de CJSDPAT PRAHOVA;	
B1	A1
Intabulare, drept de PROPRIETATE, dobandit prin Reconstituire, cota actuala 1/1, cota initiala 1/1 1) ANCA ANDREI AURICA	
Act Administrativ nr. 19390, din 26/11/2024 emis de PRIMARIA COMUNEI TARGSORU VECHI;	
B2	A1.1, A1.2
Intabulare, drept de PROPRIETATE, dobandit prin Lege, cota actuala 1/1, cota initiala 1/1 1) ANCA ANDREI AURICA	

**C. Partea III. SARCINI .**

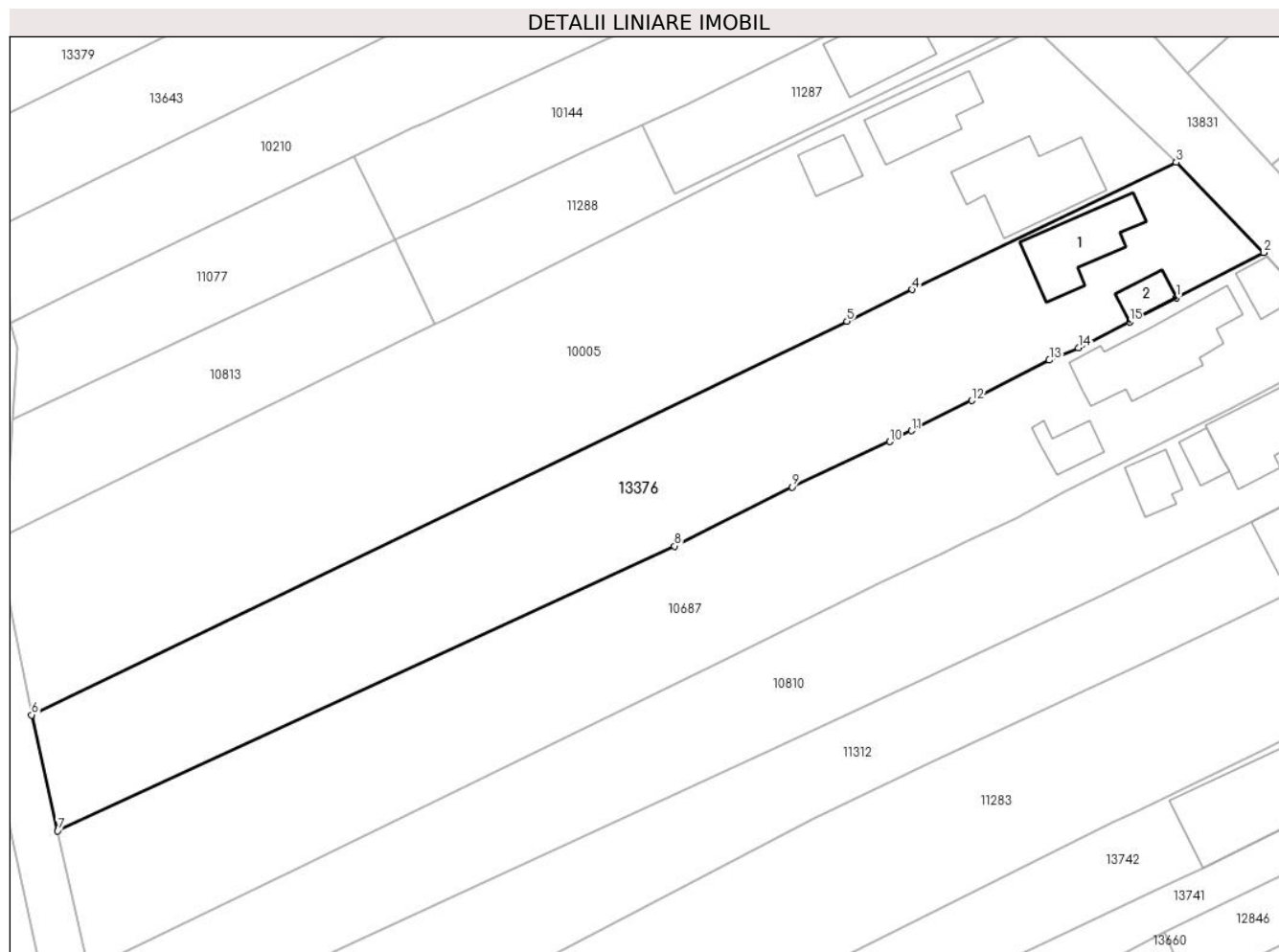
Inscrieri privind dezmembramintele dreptului de proprietate, drepturi reale de garanție și sarcini	Referințe
NU SUNT	

## Anexa Nr. 1 La Partea I

## Teren

Nr cadastral	Suprafața (mp)*	Observații / Referințe
	Din acte: 2.195 Masurata: 2.187	

\* Suprafața este determinată în planul de proiecție Stereo 70.



## Date referitoare la teren

Crt	Categorie folosință	Intra vilan	Suprafața (mp)	Tarla	Parcelă	Nr. topo	Observații / Referințe
1	curți constructii	DA	519	1	91, 92, 93, 94	-	
2	arabil	DA	1.668	1	91, 92, 93, 94	-	

## Date referitoare la construcții

Crt	Număr	Destinație construcție	Supraf. (mp)	Situație juridică	Observații / Referințe
A1.1		construcții de locuințe	85	Cu acte	Nr. niveluri:1; S. construita la sol:85 mp; S. construita desfasurata:85 mp; Constructie de locuit, regim inaltime P
A1.2		construcții anexa	22	Cu acte	Nr. niveluri:1; S. construita la sol:22 mp; S. construita desfasurata:22 mp; Constructie anexa, regim inaltime P

## Lungime Segmente

1) Valorile lungimilor segmentelor sunt obținute din proiecție în plan.

Punct început	X / Y	Punct sfârșit	X / Y	Lungime segment (** (m)
1	575.291,141 379.818,361	2	575.301,355 379.823,613	11.485

Punct început	X / Y	Punct sfârșit	X / Y	Lungime segment (** (m)
2	575.301,355 379.823,613	3	575.291,154 379.834,168	14.679
3	575.291,154 379.834,168	4	575.260,387 379.819,308	34.168
4	575.260,387 379.819,308	5	575.252,754 379.815,621	8.477
5	575.252,754 379.815,621	6	575.157,683 379.769,702	105.58
6	575.157,683 379.769,702	7	575.160,731 379.756,169	13.872
7	575.160,731 379.756,169	8	575.232,675 379.789,392	79.245
8	575.232,675 379.789,392	9	575.246,342 379.796,275	15.302
9	575.246,342 379.796,275	10	575.257,758 379.801,581	12.589
10	575.257,758 379.801,581	11	575.260,267 379.802,837	2.806
11	575.260,267 379.802,837	12	575.267,312 379.806,364	7.879
12	575.267,312 379.806,364	13	575.276,354 379.811,088	10.202
13	575.276,354 379.811,088	14	575.279,742 379.812,5	3.67
14	575.279,742 379.812,5	15	575.285,71 379.815,569	6.711
15	575.285,71 379.815,569	1	575.291,141 379.818,361	6.107

\*\* Lungimile segmentelor sunt determinate în planul de proiecție Stereo 70 și sunt rotunjite la 1 milimetru.

\*\*\* Distanța dintre puncte este formată din segmente cumulate ce sunt mai mici decât valoarea 1 milimetru.



**DATE DESPRE IMOBILUL NR. 13379**

Oficiul de Cadastru și Publicitate Imobiliară PRAHOVA  
Biroul de Cadastru și Publicitate Imobiliară Ploiești

**A. Partea I. Descrierea imobilului**

TEREN Intravilan

Adresa: Loc. Strejnicu, Str Troiței, Nr. 34, Jud. Prahova

Nr. Crt	Nr cadastral Nr. topografic	Suprafața* (mp)	Observații / Referințe
A1		2.470	Sector cadastral:33 Teren imprejmuit;

**Construcții**

Crt	Nr cadastral Nr. topografic	Adresa	Observații / Referințe
A1.1		Loc. Strejnicu, Str Troiței, Nr. 34, Jud. Prahova	Nr. niveluri:1; S. construita la sol:150 mp; S. construita desfasurata:150 mp; Constructie de locuit, regim inaltime P
A1.2		Loc. Strejnicu, Str Troiței, Nr. 34, Jud. Prahova	Nr. niveluri:1; S. construita la sol:39 mp; S. construita desfasurata:39 mp; Constructie anexa, regim inaltime P

**B. Partea II. Proprietari și acte**

Inscrieri privitoare la dreptul de proprietate și alte drepturi reale		Referințe
/		
Act Notarial nr. 1918, din 19/07/2018 emis de NP MEIROSU CARMEN;		
B1	Intabulare, drept de PROPRIETATE, cu titlu de partaj voluntar, dobandit prin lesire Din Indiviziune, cota actuala 1/1, cota initiala 1/1 1) ILIE ANA	A1
Act Administrativ nr. 19390, din 26/11/2024 emis de PRIMARIA COMUNEI TARGSORU VECHI;		
B2	Intabulare, drept de PROPRIETATE, dobandit prin Lege, cota actuala 1/1, cota initiala 1/1 1) ILIE ANA	A1.1, A1.2

**C. Partea III. SARCINI .**

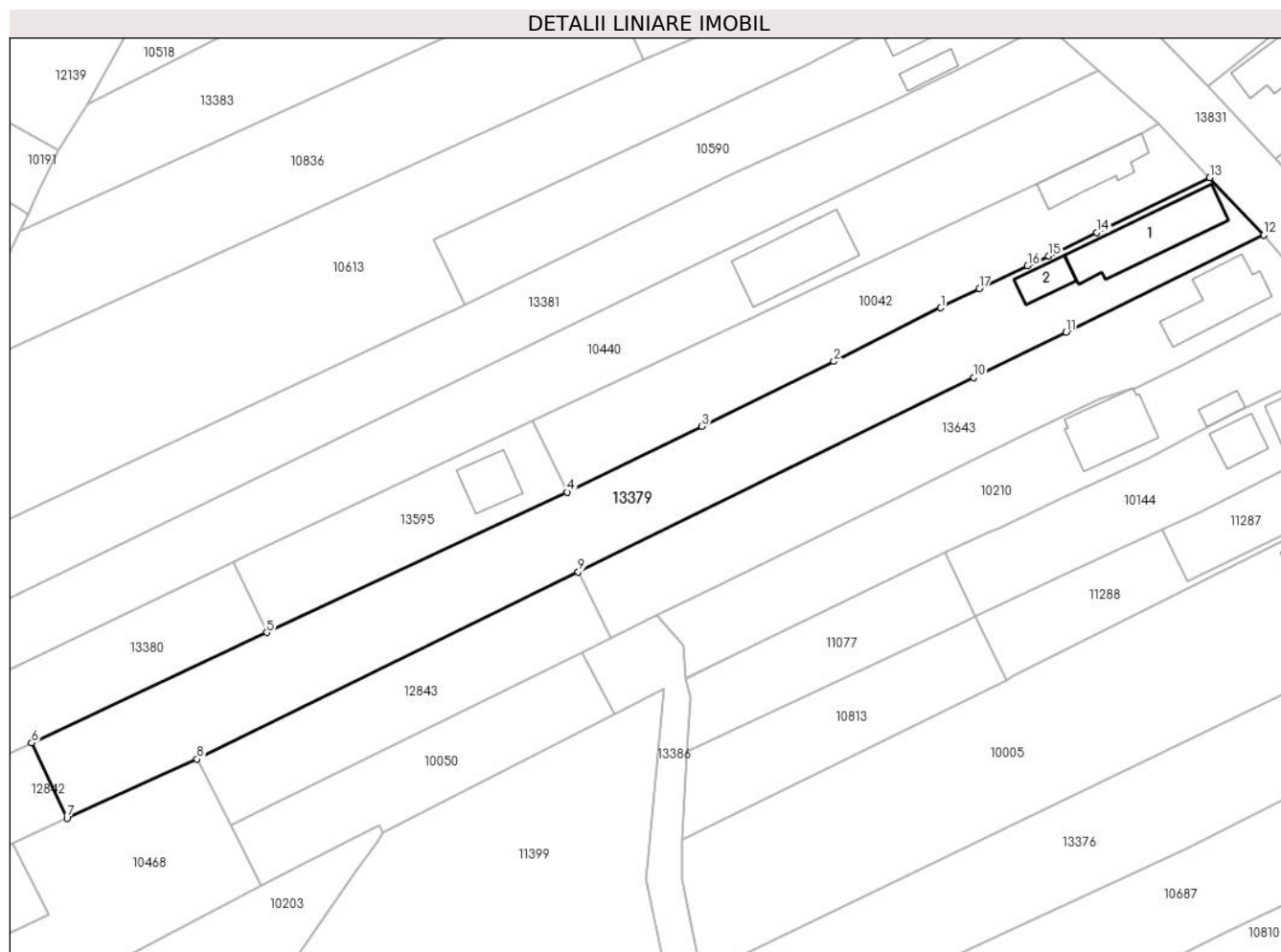
Inscrieri privind dezmembramintele dreptului de proprietate, drepturi reale de garanție și sarcini	Referințe
NU SUNT	

## Anexa Nr. 1 La Partea I

## Teren

Nr cadastral	Suprafața (mp)*	Observații / Referințe
	2.470	

\* Suprafața este determinată în planul de proiecție Stereo 70.



## Date referitoare la teren

Crt	Categorie folosință	Intravilan	Suprafața (mp)	Tarla	Parcelă	Nr. topo	Observații / Referințe
1	curți constructii	DA	564	1	107, 108	-	
2	arabil	DA	1.906	1	107, 108	-	

## Date referitoare la construcții

Crt	Număr	Destinație construcție	Supraf. (mp)	Situație juridică	Observații / Referințe
A1.1		construcții de locuințe	150	Cu acte	Nr. niveluri:1; S. construita la sol:150 mp; S. construita desfasurata:150 mp; Constructie de locuit, regim inaltime P
A1.2		construcții anexa	39	Cu acte	Nr. niveluri:1; S. construita la sol:39 mp; S. construita desfasurata:39 mp; Constructie anexa, regim inaltime P

## Lungime Segmente

1) Valorile lungimilor segmentelor sunt obținute din proiecție în plan.

Punct început	X / Y	Punct sfârșit	X / Y	Lungime segment (** (m)
1	575.194,613 379.872,657	2	575.178,129 379.864,377	18.447

Punct început	X / Y	Punct sfârșit	X / Y	Lungime segment (** (m)
2	575.178,129 379.864,377	3	575.157,75 379.854,362	22.707
3	575.157,75 379.854,362	4	575.136,925 379.844,223	23.162
4	575.136,925 379.844,223	5	575.090,595 379.822,589	51.132
5	575.090,595 379.822,589	6	575.054,324 379.805,554	40.072
6	575.054,324 379.805,554	7	575.059,779 379.793,939	12.832
7	575.059,779 379.793,939	8	575.079,855 379.803,068	22.054
8	575.079,855 379.803,068	9	575.138,674 379.831,929	65.518
9	575.138,674 379.831,929	10	575.199,697 379.861,881	67.977
10	575.199,697 379.861,881	11	575.213,96 379.868,882	15.889
11	575.213,96 379.868,882	12	575.244,468 379.883,857	33.985
12	575.244,468 379.883,857	13	575.236,116 379.892,705	12.167
13	575.236,116 379.892,705	14	575.218,692 379.884,28	19.354
14	575.218,692 379.884,28	15	575.211,255 379.880,644	8.278
15	575.211,255 379.880,644	16	575.208,017 379.879,129	3.575
16	575.208,017 379.879,129	17	575.200,576 379.875,586	8.241
17	575.200,576 379.875,586	1	575.194,613 379.872,657	6.644

\*\* Lungimile segmentelor sunt determinate în planul de proiecție Stereo 70 și sunt rotunjite la 1 milimetru.

\*\*\* Distanța dintre puncte este formată din segmente cumulate ce sunt mai mici decât valoarea 1 milimetru.





**DATE DESPRE IMOBILUL NR. 13380**

Oficiul de Cadastru și Publicitate Imobiliară PRAHOVA  
Biroul de Cadastru și Publicitate Imobiliară Ploiești

**A. Partea I. Descrierea imobilului**

TEREN Intravilan

Nr. CF vechi:405  
Nr. cadastral vechi:234

Adresa: Loc. Strejnicu, Jud. Prahova

Nr. Crt	Nr cadastral Nr. topografic	Suprafața* (mp)	Observații / Referințe
A1	27560	1.184	Sector cadastral:33 Teren imprejmuit;

**B. Partea II. Proprietari și acte**

Inscrieri privitoare la dreptul de proprietate și alte drepturi reale		Referințe
<b>22540 / 16/12/2004</b>		
Act Notarial nr. 10443, din 14/12/2004 emis de NP TUDOSE MARIA;		
B1	Intabulare, drept de PROPRIETATE, dobandit prin Conventie, cota actuala 1/1, cota initiala 1/1 1) ORZA SERGIU FLORIAN 2) ORZA SIMONA	A1
<b>9339 / 09/03/2007</b>		
Inscris Sub Semnatura Privata nr. 9339, din 09/03/2007 emis de OCPI PRAHOVA;		
B2	se indreapta eroarea materiala strecurata in cuprinsul inch. 22540/2004 in sensul ca intabularea dreptului de proprietate se face si pe numarul cadastral 236	A1

**C. Partea III. SARCINI .**

Inscrieri privind dezmembramintele dreptului de proprietate, drepturi reale de garanție și sarcini	Referințe
NU SUNT	

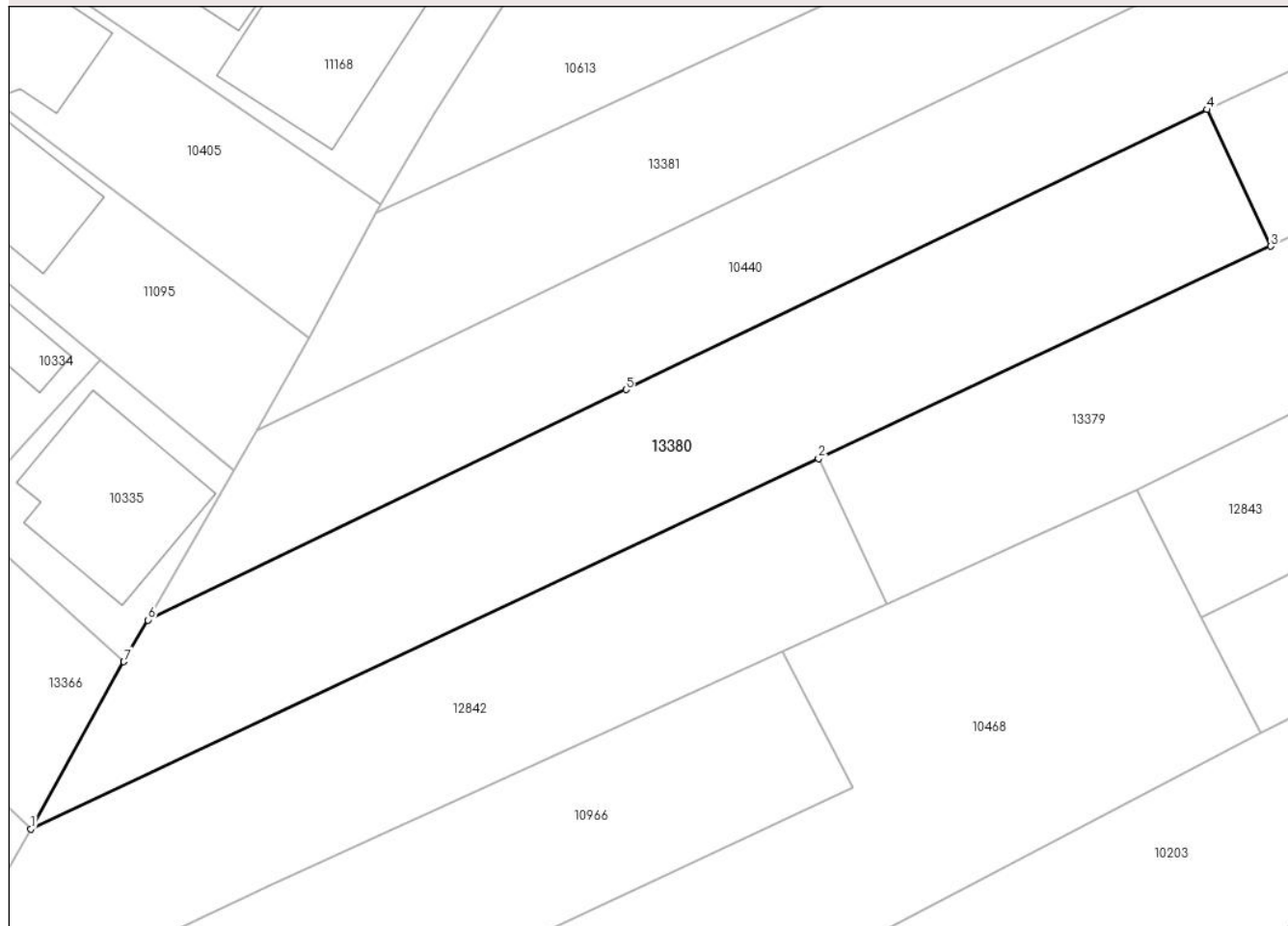
## Anexa Nr. 1 La Partea I

## Teren

Nr cadastral	Suprafața (mp)*	Observații / Referințe
27560	1.184	

\* Suprafața este determinată în planul de proiecție Stereo 70.

## DETALII LINIARE IMOBIL



## Date referitoare la teren

Crt	Categorie folosință	Intravilan	Suprafața (mp)	Tarla	Parcelă	Nr. topo	Observații / Referințe
1	arabil	DA	1.184	1	113	-	

## Lungime Segmente

1) Valorile lungimilor segmentelor sunt obținute din proiecție în plan.

Punct început	X / Y	Punct sfârșit	X / Y	Lungime segment (** (m)
1	574.991,122 379.775,87	2	575.054,324 379.805,554	69.826
2	575.054,324 379.805,554	3	575.090,595 379.822,589	40.072
3	575.090,595 379.822,589	4	575.085,487 379.833,542	12.086
4	575.085,487 379.833,542	5	575.038,871 379.811,09	51.741
5	575.038,871 379.811,09	6	575.000,513 379.792,616	42.575

Punct început	X / Y	Punct sfârșit	X / Y	Lungime segment (** (m)
6	575.000,513 379.792,616	7	574.998,593 379.789,274	3.854
7	574.998,593 379.789,274	1	574.991,122 379.775,87	15.345

\*\* Lungimile segmentelor sunt determinate în planul de proiecție Stereo 70 și sunt rotunjite la 1 milimetru.

\*\*\* Distanța dintre puncte este formată din segmente cumulate ce sunt mai mici decât valoarea 1 milimetru.



**DATE DESPRE IMOBILUL NR. 13381**

Oficiul de Cadastru și Publicitate Imobiliară PRAHOVA  
Biroul de Cadastru și Publicitate Imobiliară Ploiești

**A. Partea I. Descrierea imobilului**

TEREN Intravilan

Nr. CF vechi:314  
Nr. cadastral vechi:510

Adresa: Loc. Strejnicu, Str Troiței, Nr. 24, Jud. Prahova

Nr. Crt	Nr cadastral Nr. topografic	Suprafața* (mp)	Observații / Referințe
A1	25594	2.307	Sector cadastral:33 Teren imprejmuit;

**B. Partea II. Proprietari și acte**

Inscrieri privitoare la dreptul de proprietate și alte drepturi reale	Referințe
<b>106486 / 03/07/2023</b>	
Act Notarial nr. 877, din 30/06/2023 emis de NP Barbu Floarea;	
B2	A1
Intabulare, drept de PROPRIETATEcumparare ca bun comun, dobandit prin Conventie, cota actuala 1/1, cota initiala 1/1	
1) CIMPOIAȘU EDUARD-GEORGIAN	
2) CIMPOIAȘU ELENA-ADRIANA	

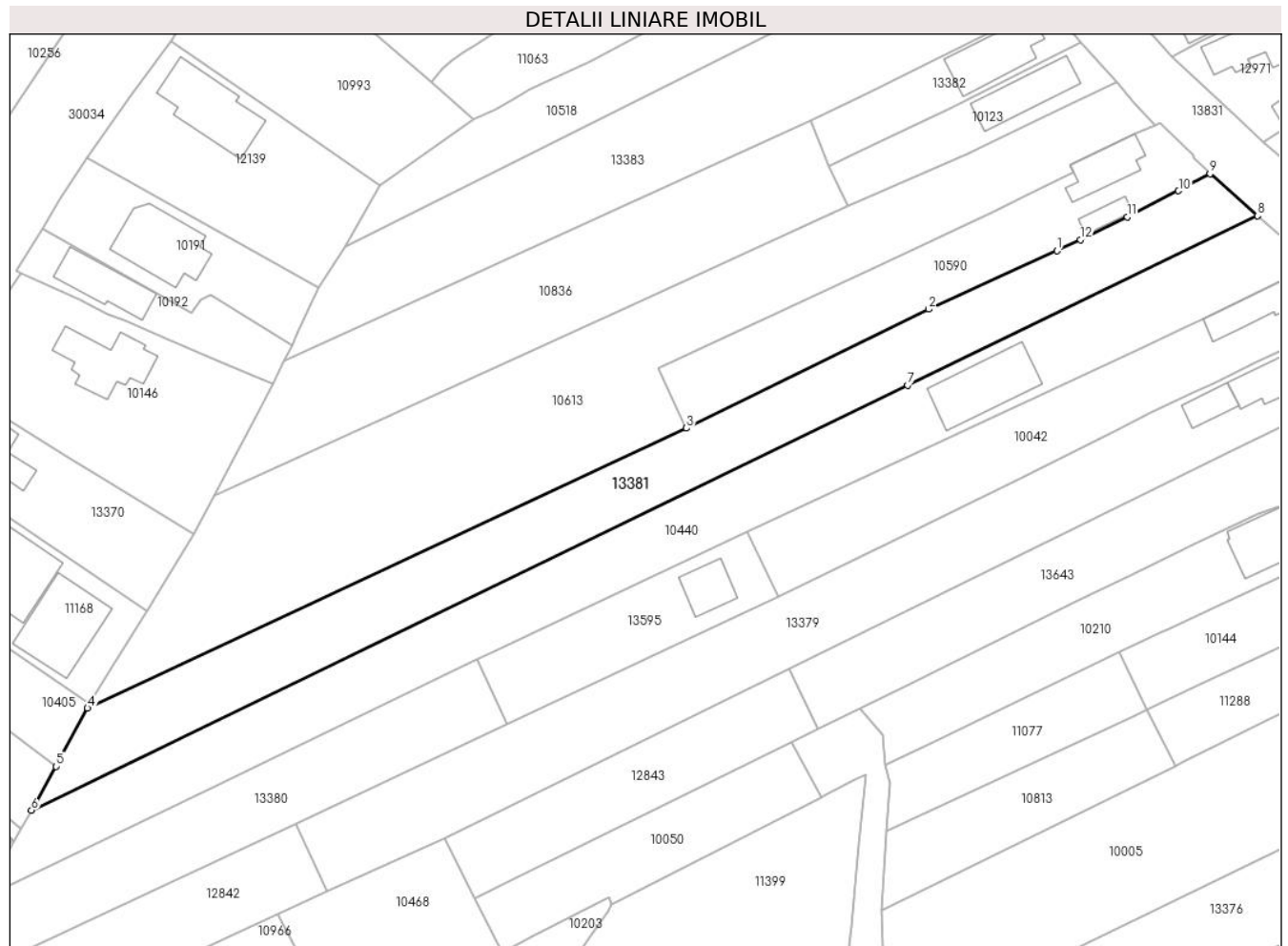
**C. Partea III. SARCINI .**

Inscrieri privind dezmembramintele dreptului de proprietate, drepturi reale de garanție și sarcini	Referințe
NU SUNT	

**Teren**

Nr cadastral	Suprafața (mp)*	Observații / Referințe
25594	2.307	

\* Suprafața este determinată în planul de proiecție Stereo 70.



**Date referitoare la teren**

Crt	Categorie folosință	Intravilan	Suprafața (mp)	Tarla	Parcelă	Nr. topo	Observații / Referințe
1	arabil	DA	2.307	1	119	-	

**Lungime Segmente**

1) Valorile lungimilor segmentelor sunt obținute din proiecție în plan.

Punct început	X / Y	Punct sfârșit	X / Y	Lungime segment (** (m)
1	575.184,589 379.903,353	2	575.162,649 379.893,37	24.104
2	575.162,649 379.893,37	3	575.121,215 379.873,055	46.146
3	575.121,215 379.873,055	4	575.018,806 379.825,221	113.03
4	575.018,806 379.825,221	5	575.013,452 379.815,259	11.31
5	575.013,452 379.815,259	6	575.009,214 379.807,782	8.595

Punct început	X / Y	Punct sfârșit	X / Y	Lungime segment (** (m)
6	575.009,214 379.807,782	7	575.159,054 379.880,352	166.489
7	575.159,054 379.880,352	8	575.218,869 379.909,322	66.461
8	575.218,869 379.909,322	9	575.210,727 379.916,491	10.848
9	575.210,727 379.916,491	10	575.205,353 379.913,572	6.116
10	575.205,353 379.913,572	11	575.196,569 379.909,101	9.856
11	575.196,569 379.909,101	12	575.188,586 379.905,235	8.87
12	575.188,586 379.905,235	1	575.184,589 379.903,353	4.418

\*\* Lungimile segmentelor sunt determinate în planul de proiecție Stereo 70 și sunt rotunjite la 1 milimetru.

\*\*\* Distanța dintre puncte este formată din segmente cumulate ce sunt mai mici decât valoarea 1 milimetru.





**DATE DESPRE IMOBILUL NR. 13382**

Oficiul de Cadastru și Publicitate Imobiliară PRAHOVA  
Biroul de Cadastru și Publicitate Imobiliară Ploiești

**A. Partea I. Descrierea imobilului**

TEREN Intravilan

Nr. CF vechi:89

Nr. cadastral vechi:128

Adresa: Loc. Strejnicu, Str Troiței, Nr. 16, Jud. Prahova

Nr. Crt	Nr cadastral Nr. topografic	Suprafața* (mp)	Observații / Referințe
A1	26771	395	Sector cadastral:33 Teren imprejmuit;

**Construcții**

Crt	Nr cadastral Nr. topografic	Adresa	Observații / Referințe
A1.1	26771-C1	Loc. Strejnicu, Str Troiței, Nr. 16, Jud. Prahova	Nr. niveluri:1; S. construita la sol:111 mp; S. construita desfasurata:111 mp; C1 - locuinta compusa din 3 camere, camera si prispa cu Sc=40,22 mp., Su=33,39 mp.

**B. Partea II. Proprietari și acte**

Inscrieri privitoare la dreptul de proprietate și alte drepturi reale		Referințe
<b>201 / 15/01/2001</b>		
Act Notarial nr. 58/2001, din 15/01/2001 emis de NP TUDOSE MARIA;		
B1	Intabulare, drept de PROPRIETATE, dobandit prin Lege, cota actuala 1/1, cota initiala 1/1 1) <b>PROPRIETATE DE STAT</b> , CIF:999999999999 <i>OBSERVATII: (provenita din conversia CF 89)</i>	A1
B1	Intabulare, drept de PROPRIETATEcumparare ca bun comun, dobandit prin Conventie, cota actuala 1/1, cota initiala 1/1 1) <b>ANTONESCU CATALIN</b> 2) <b>ANTONESCU GEORGETA</b> <i>OBSERVATII: (provenita din conversia CF 89)</i>	A1.1

**C. Partea III. SARCINI .**

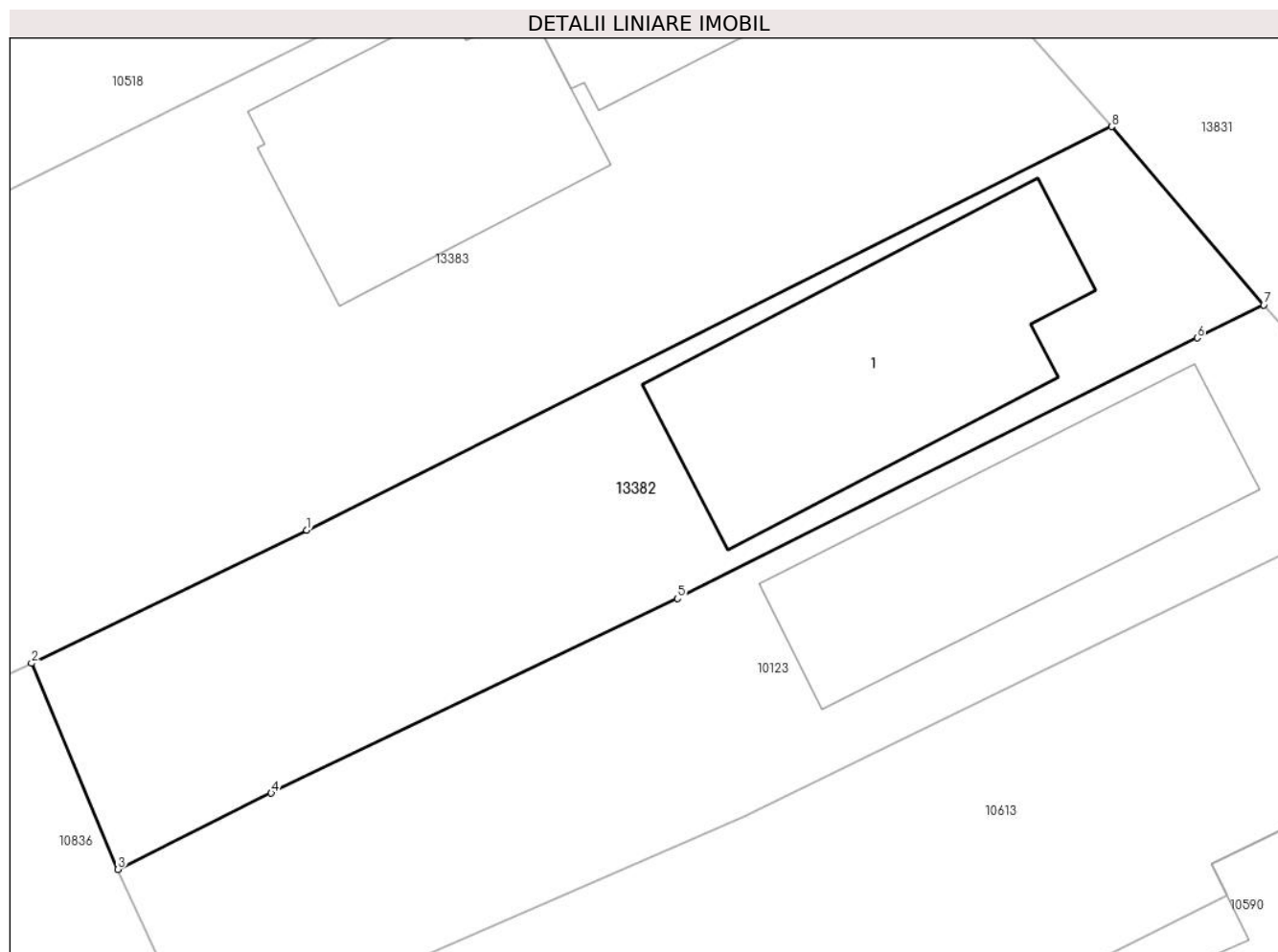
Inscrieri privind dezmembramintele dreptului de proprietate, drepturi reale de garanție și sarcini	Referințe
NU SUNT	

## Anexa Nr. 1 La Partea I

## Teren

Nr cadastral	Suprafața (mp)*	Observații / Referințe
26771	395	

\* Suprafața este determinată în planul de proiecție Stereo 70.



## Date referitoare la teren

Crt	Categorie folosință	Intravilan	Suprafața (mp)	Tarla	Parcelă	Nr. topo	Observații / Referințe
1	curți constructii	DA	395	1	127	-	

## Date referitoare la construcții

Crt	Număr	Destinație construcție	Supraf. (mp)	Situație juridică	Observații / Referințe
A1.1	26771-C1	construcții de locuințe	111	Cu acte	Nr. niveluri:1; S. construita la sol:111 mp; S. construita desfasurata:111 mp; C1 - locuinta compusa din 3 camere, camera si prispa cu Sc=40,22 mp., Su=33,39 mp.

## Lungime Segmente

1) Valorile lungimilor segmentelor sunt obținute din proiecție în plan.

Punct început	X / Y	Punct sfârșit	X / Y	Lungime segment (** (m))
1	575.152,739 379.930,506	2	575.142,393 379.925,505	11.491
2	575.142,393 379.925,505	3	575.145,631 379.917,766	8.389
3	575.145,631 379.917,766	4	575.151,405 379.920,631	6.446

Punct început	X / Y	Punct sfârşit	X / Y	Lungime segment (** (m)
4	575.151,405 379.920,631	5	575.166,68 379.927,937	16.932
5	575.166,68 379.927,937	6	575.186,223 379.937,735	21.862
6	575.186,223 379.937,735	7	575.188,723 379.938,969	2.788
7	575.188,723 379.938,969	8	575.183,014 379.945,669	8.802
8	575.183,014 379.945,669	1	575.152,739 379.930,506	33.86

\*\* Lungimile segmentelor sunt determinate în planul de proiecţie Stereo 70 şi sunt rotunjite la 1 milimetru.

\*\*\* Distanţa dintre puncte este formată din segmente cumulate ce sunt mai mici decât valoarea 1 milimetru.



**DATE DESPRE IMOBILUL NR. 13383**

Oficiul de Cadastru și Publicitate Imobiliară PRAHOVA  
Biroul de Cadastru și Publicitate Imobiliară Ploiești

**A. Partea I. Descrierea imobilului**

TEREN Intravilan

Adresa: Loc. Strejnicu, Str Troiței, Nr. 14, Jud. Prahova

Nr. Crt	Nr cadastral Nr. topografic	Suprafața* (mp)	Observații / Referințe
A1		Din acte: 2.005 Masurata: 2.045	Sector cadastral:33 Teren imprejmuit;

**Construcții**

Crt	Nr cadastral Nr. topografic	Adresa	Observații / Referințe
A1.1		Loc. Strejnicu, Str Troiței, Nr. 14, Jud. Prahova	Nr. niveluri:1; S. construita la sol:72 mp; S. construita desfasurata:72 mp; Constructie de locuit, regim inaltime P
A1.2		Loc. Strejnicu, Str Troiței, Nr. 14, Jud. Prahova	Nr. niveluri:1; S. construita la sol:89 mp; S. construita desfasurata:89 mp; Constructie de locuit, regim inaltime P

**B. Partea II. Proprietari și acte**

Inscrieri privitoare la dreptul de proprietate și alte drepturi reale		Referințe
/		
Act Administrativ nr. 116155, din 17/05/2005 emis de CJSDPAT PRAHOVA;		
B1	Intabulare, drept de PROPRIETATE, dobandit prin Reconstituire, cota actuala 1/1, cota initiala 1/1 1) CHELARU GH MARIA 2) GHEORGHE GH AURICA 3) ZAMFIR GH IOANA 4) FRĂȚILĂ GH ELENA 5) STROE GH ION 6) STROE GH ANA 7) STROE GH STELIANA 8) STROE GH DUMITRA	A1
Act Administrativ nr. 19390, din 26/11/2024 emis de PRIMARIA COMUNEI TARGSORU VECHI;		
B2	Intabulare, drept de PROPRIETATE, dobandit prin Lege, cota actuala 1/1, cota initiala 1/1 1) CHELARU GH MARIA 2) GHEORGHE GH AURICA 3) ZAMFIR GH IOANA 4) FRĂȚILĂ GH ELENA 5) STROE GH ION 6) STROE GH ANA 7) STROE GH STELIANA 8) STROE GH DUMITRA	A1.1, A1.2

**C. Partea III. SARCINI .**

Inscrieri privind dezmembramintele dreptului de proprietate, drepturi reale de garanție și sarcini	Referințe
NU SUNT	

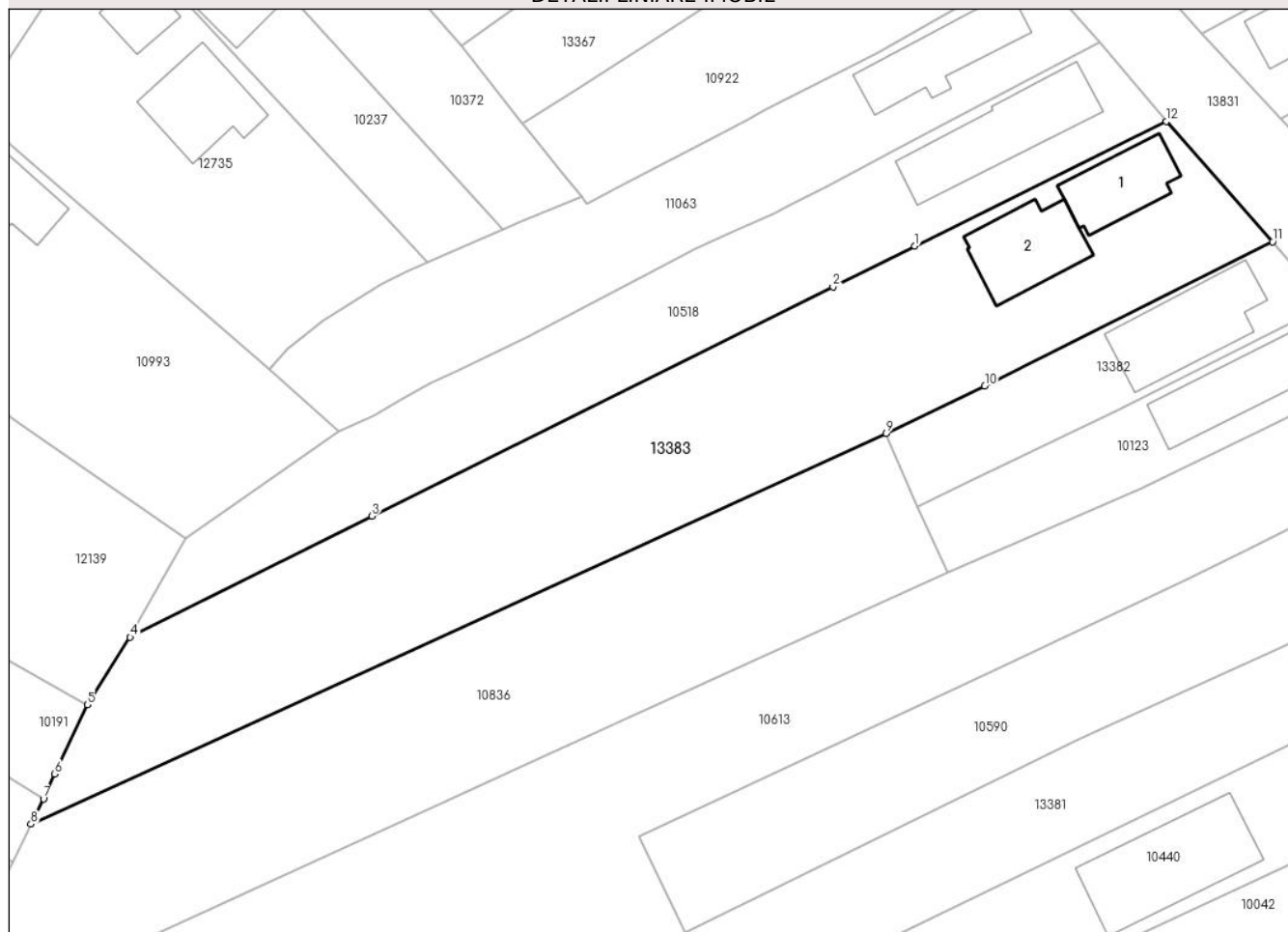
## Anexa Nr. 1 La Partea I

## Teren

Nr cadastral	Suprafața (mp)*	Observații / Referințe
	Din acte: 2.005 Masurata: 2.045	

\* Suprafața este determinată în planul de proiecție Stereo 70.

## DETALII LINIARE IMOBIL



## Date referitoare la teren

Crt	Categorie folosință	Intra vilan	Suprafața (mp)	Tarla	Parcelă	Nr. topo	Observații / Referințe
1	curți constructii	DA	519	1	129, 130, 131	-	
2	arabil	DA	1.526	1	129, 130, 131	-	

## Date referitoare la construcții

Crt	Număr	Destinație construcție	Supraf. (mp)	Situație juridică	Observații / Referințe
A1.1		construcții de locuințe	72	Cu acte	Nr. niveluri:1; S. construita la sol:72 mp; S. construita desfasurata:72 mp; Construcție de locuit, regim inaltime P
A1.2		construcții de locuințe	89	Cu acte	Nr. niveluri:1; S. construita la sol:89 mp; S. construita desfasurata:89 mp; Construcție de locuit, regim inaltime P

## Lungime Segmente

1) Valorile lungimilor segmentelor sunt obținute din proiecție în plan.

Punct început	X / Y	Punct sfârșit	X / Y	Lungime segment (** (m)
1	575.145,398 379.945,203	2	575.136,78 379.940,923	9.622

Punct început	X / Y	Punct sfârșit	X / Y	Lungime segment (** (m)
2	575.136,78 379.940,923	3	575.088,284 379.916,839	54.147
3	575.088,284 379.916,839	4	575.062,883 379.904,093	28.42
4	575.062,883 379.904,093	5	575.058,383 379.896,99	8.408
5	575.058,383 379.896,99	6	575.054,929 379.889,726	8.043
6	575.054,929 379.889,726	7	575.053,747 379.887,098	2.882
7	575.053,747 379.887,098	8	575.052,432 379.884,438	2.967
8	575.052,432 379.884,438	9	575.142,393 379.925,505	98.891
9	575.142,393 379.925,505	10	575.152,739 379.930,506	11.491
10	575.152,739 379.930,506	11	575.183,014 379.945,669	33.86
11	575.183,014 379.945,669	12	575.171,855 379.958,342	16.886
12	575.171,855 379.958,342	1	575.145,398 379.945,203	29.54

\*\* Lungimile segmentelor sunt determinate în planul de proiecție Stereo 70 și sunt rotunjite la 1 milimetru.

\*\*\* Distanța dintre puncte este formată din segmente cumulate ce sunt mai mici decât valoarea 1 milimetru.





**DATE DESPRE IMOBILUL NR. 13386**

Oficiul de Cadastru și Publicitate Imobiliară PRAHOVA  
Biroul de Cadastru și Publicitate Imobiliară Ploiești

**A. Partea I. Descrierea imobilului**

TEREN Intravilan

Adresa: Loc. Strejnicu, Jud. Prahova, DS 209/1

Nr. Crt	Nr cadastral Nr. topografic	Suprafața* (mp)	Observații / Referințe
A1	30835	3.032	Sector cadastral:33 Teren neimprejmuit; DS 209/1

**B. Partea II. Proprietari și acte**

Inscrieri privitoare la dreptul de proprietate și alte drepturi reale	Referințe
<b>188873 / 05/12/2024</b>	
Act Administrativ nr. 86, din 05/12/2024 emis de Consiliul Local Târgșoru Vechi (act administrativ nr 19935 din 05.12.2024, emis de Primăria Comunei Târgșoru Vechi;act administrativ nr 17 din 30.04.2010, emis de Consiliul Local Târgșoru Vechi;inscris sub semnatura privata nr 20529 din 13.12.2024, emis de Primăria Comunei Târgșoru Vechi);	
B1	A1
Intabulare, drept de PROPRIETATE(domeniul public), dobandit prin Lege, cota actuala 1/1, cota initiala 1/1 1) COMUNA TÂRGȘORU VECHI, CIF:2845230	

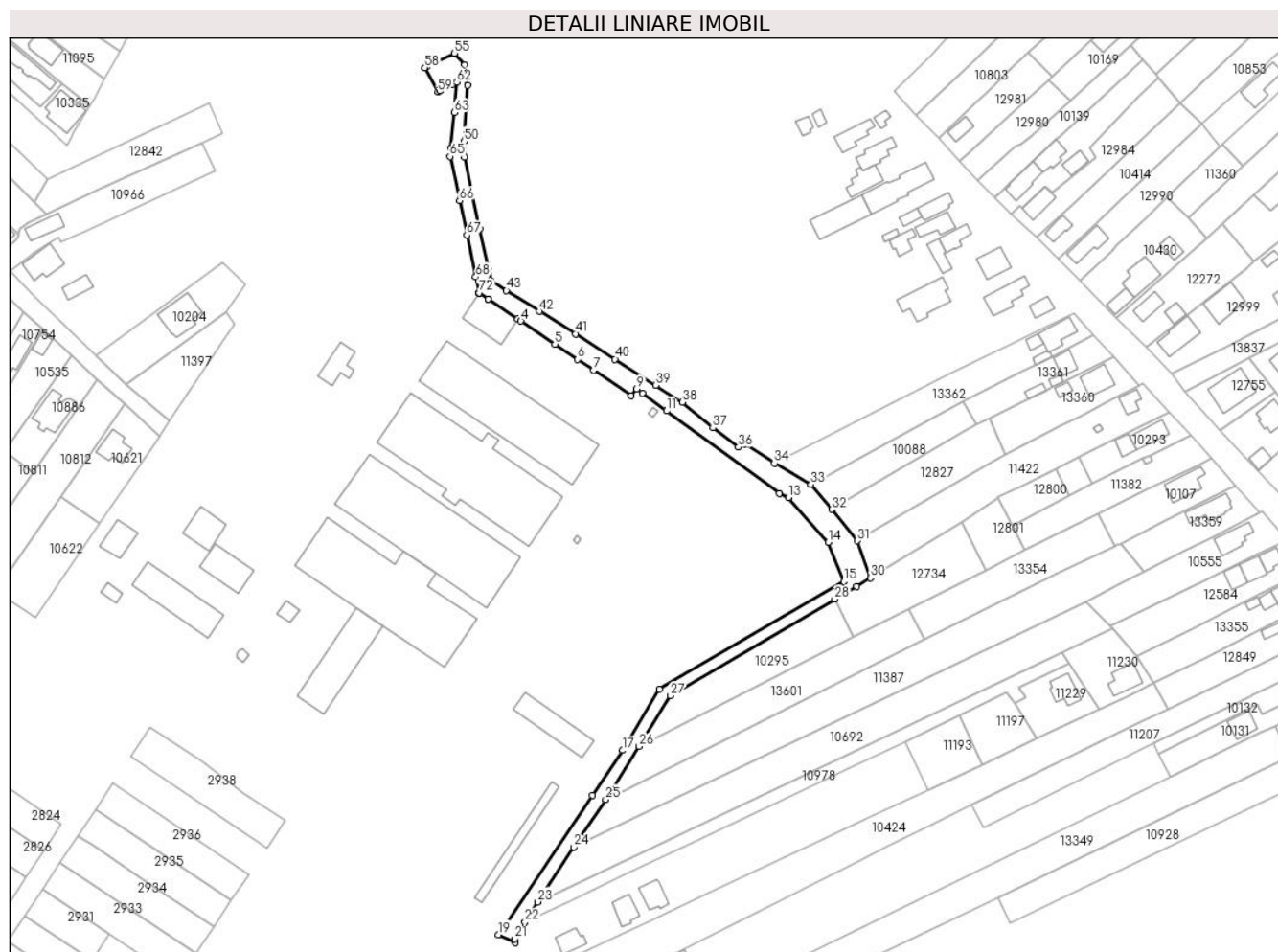
**C. Partea III. SARCINI .**

Inscrieri privind dezmembramintele dreptului de proprietate, drepturi reale de garanție și sarcini	Referințe
NU SUNT	

**Teren**

Nr cadastral	Suprafața (mp)*	Observații / Referințe
30835	3.032	DS 209/1

\* Suprafața este determinată în planul de proiecție Stereo 70.



**Date referitoare la teren**

Crt	Categorie folosință	Intravilan	Suprafața (mp)	Tarla	Parcelă	Nr. topo	Observații / Referințe
1	arabil	DA	3.032	-	DS 209/1	-	DS 209/1

**Lungime Segmente**

1) Valorile lungimilor segmentelor sunt obținute din proiecție în plan.

Punct început	X / Y	Punct sfârșit	X / Y	Lungime segment	Punct început	X / Y	Punct sfârșit	X / Y	Lungime segment	Punct început	X / Y	Punct sfârșit	X / Y	Lungime segment
1	575.164,146 379.728,768	2	575.164,158 379.728,76	0.014	2	575.164,158 379.728,76	3	575.175,829 379.720,864	14.09	3	575.175,829 379.720,864	4	575.177,0 379.720,072	1.414
4	575.177,0 379.720,072	5	575.190,336 379.711,05	16.10	5	575.190,336 379.711,05	6	575.199,232 379.705,031	10.74	6	575.199,232 379.705,031	7	575.205,52 379.700,777	7.592
7	575.205,52 379.700,777	8	575.220,378 379.690,725	17.93	8	575.220,378 379.690,725	9	575.222,488 379.693,384	3.394	9	575.222,488 379.693,384	10	575.224,719 379.691,747	2.767
10	575.224,719 379.691,747	11	575.234,231 379.684,766	11.79	11	575.234,231 379.684,766	12	575.278,478 379.652,293	54.88	12	575.278,478 379.652,293	13	575.282,193 379.650,779	4.012
13	575.282,193 379.650,779	14	575.297,827 379.633,272	23.47	14	575.297,827 379.633,272	15	575.303,88 379.617,803	16.61	15	575.303,88 379.617,803	16	575.231,381 379.575,477	83.95
16	575.231,381 379.575,477	17	575.216,875 379.551,482	28.03	17	575.216,875 379.551,482	18	575.205,047 379.533,842	21.23	18	575.205,047 379.533,842	19	575.168,222 379.479,134	65.94

Punct început	X / Y	Punct sfârșit	X / Y	Lungime segment	Punct început	X / Y	Punct sfârșit	X / Y	Lungime segment	Punct început	X / Y	Punct sfârșit	X / Y	Lungime segment
19	575.168,222 379.479,134	20	575.174,794 379.475,912	7.319	20	575.174,794 379.475,912	21	575.174,428 379.477,411	1.543	21	575.174,428 379.477,411	22	575.178,61 379.484,072	7.865
22	575.178,61 379.484,072	23	575.183,564 379.491,96	9.315	23	575.183,564 379.491,96	24	575.197,825 379.513,513	25.844	24	575.197,825 379.513,513	25	575.210,29 379.532,21	22.471
25	575.210,29 379.532,21	26	575.223,439 379.553,059	24.649	26	575.223,439 379.553,059	27	575.235,661 379.572,943	23.34	27	575.235,661 379.572,943	28	575.300,346 379.610,852	74.975
28	575.300,346 379.610,852	29	575.308,864 379.615,844	9.873	29	575.308,864 379.615,844	30	575.314,375 379.619,203	6.454	30	575.314,375 379.619,203	31	575.309,19 379.633,762	15.455
31	575.309,19 379.633,762	32	575.299,169 379.646,099	15.894	32	575.299,169 379.646,099	33	575.290,989 379.655,918	12.78	33	575.290,989 379.655,918	34	575.276,582 379.664,283	16.659
34	575.276,582 379.664,283	35	575.265,17 379.671,923	13.733	35	575.265,17 379.671,923	36	575.262,441 379.670,57	3.046	36	575.262,441 379.670,57	37	575.252,396 379.678,101	12.555
37	575.252,396 379.678,101	38	575.240,404 379.688,161	15.653	38	575.240,404 379.688,161	39	575.229,921 379.694,873	12.448	39	575.229,921 379.694,873	40	575.213,987 379.705,101	18.934
40	575.213,987 379.705,101	41	575.198,502 379.715,049	18.405	41	575.198,502 379.715,049	42	575.184,325 379.723,908	16.717	42	575.184,325 379.723,908	43	575.171,265 379.732,07	15.401
43	575.171,265 379.732,07	44	575.165,321 379.735,785	7.009	44	575.165,321 379.735,785	45	575.164,384 379.739,948	4.267	45	575.164,384 379.739,948	46	575.164,383 379.739,951	0.003
46	575.164,383 379.739,951	47	575.160,731 379.756,169	16.624	47	575.160,731 379.756,169	48	575.157,683 379.769,702	13.872	48	575.157,683 379.769,702	49	575.154,794 379.784,519	15.096
49	575.154,794 379.784,519	50	575.154,638 379.790,662	6.145	50	575.154,638 379.790,662	51	575.155,489 379.804,199	13.564	51	575.155,489 379.804,199	52	575.156,013 379.812,539	8.356
52	575.156,013 379.812,539	53	575.155,192 379.815,456	3.03	53	575.155,192 379.815,456	54	575.154,875 379.820,622	5.176	54	575.154,875 379.820,622	55	575.150,864 379.825,268	6.138
55	575.150,864 379.825,268	56	575.143,679 379.821,731	8.008	56	575.143,679 379.821,731	57	575.139,987 379.819,913	4.115	57	575.139,987 379.819,913	58	575.139,214 379.819,532	0.862
58	575.139,214 379.819,532	59	575.144,324 379.810,073	10.751	59	575.144,324 379.810,073	60	575.145,026 379.810,434	0.789	60	575.145,026 379.810,434	61	575.149,959 379.812,968	5.546
61	575.149,959 379.812,968	62	575.151,858 379.813,937	2.132	62	575.151,858 379.813,937	63	575.150,741 379.801,974	12.015	63	575.150,741 379.801,974	64	575.149,447 379.788,111	13.923
64	575.149,447 379.788,111	65	575.149,132 379.784,74	3.386	65	575.149,132 379.784,74	66	575.152,844 379.767,365	17.767	66	575.152,844 379.767,365	67	575.155,729 379.753,859	13.811
67	575.155,729 379.753,859	68	575.159,238 379.737,43	16.8	68	575.159,238 379.737,43	69	575.160,572 379.731,186	6.385	69	575.160,572 379.731,186	70	575.160,593 379.731,172	0.025
70	575.160,593 379.731,172	71	575.160,606 379.731,163	0.016	71	575.160,606 379.731,163	72	575.160,607 379.731,162	0.001	72	575.160,607 379.731,162	1	575.164,146 379.728,768	4.273

\*\* Lungimile segmentelor sunt determinate în planul de proiecție Stereo 70 și sunt rotunjite la 1 milimetru.

\*\*\* Distanța dintre puncte este formată din segmente cumulate ce sunt mai mici decât valoarea 1 milimetru.



**DATE DESPRE IMOBILUL NR. 13391**

Oficiul de Cadastru și Publicitate Imobiliară PRAHOVA  
Biroul de Cadastru și Publicitate Imobiliară Ploiești

**A. Partea I. Descrierea imobilului**

TEREN Intravilan

Nr. CF vechi:413  
Nr. cadastral vechi:306

Adresa: Loc. Strejnicu, Str Eternității, Nr. 105, Jud. Prahova

Nr. Crt	Nr cadastral Nr. topografic	Suprafața* (mp)	Observații / Referințe
A1	25526	314	Sector cadastral:7 Teren imprejmuit;

**Construcții**

Crt	Nr cadastral Nr. topografic	Adresa	Observații / Referințe
A1.1		Loc. Strejnicu, Str Eternității, Nr. 105, Jud. Prahova	Nr. niveluri:1; S. construita la sol:102 mp; S. construita desfasurata:102 mp; Constructie de locuit, regim inaltime P

**B. Partea II. Proprietari și acte**

Inscrieri privitoare la dreptul de proprietate și alte drepturi reale		Referințe
<b>10000 / 20/08/2003</b>		
Act Notarial nr. 1582, din 07/08/2003 emis de BNP.BARBU FLOAREA;		
B1	Intabulare, drept de PROPRIETATEcumparare ca bun comun, dobandit prin Conventie, cota actuala 1/2, cota initiala 1/1 1) <b>RADULESCU GABRIELA</b> <i>OBSERVATII: (provenita din conversia CF 413)</i>	A1
<b>11299 / 18/02/2014</b>		
Act Notarial nr. 290, din 17/02/2014 emis de NP BOTEZATU IOANA ELEONORA;		
B2	se noteaza actul de lichidare a regimului comunitatii legale aut. sub nr.290/17.02.2014 emis de NP BOTEZATU IOANA ELEONORA	A1
Act Notarial nr. 291, din 17/02/2014 emis de NP BOTEZATU IOANA ELEONORA;		
B3	Intabulare, drept de PROPRIETATEpartaj, dobandit prin Conventie, cota actuala 1/2, cota initiala 1/2 1) <b>RADULESCU GABRIELA</b>	A1
/		
Act Administrativ nr. 19390, din 26/11/2024 emis de PRIMARIA COMUNEI TARGSORU VECHI;		
B4	Intabulare, drept de PROPRIETATE, dobandit prin Lege, cota actuala 1/1, cota initiala 1/1 1) <b>RADULESCU GABRIELA</b> 2) <b>RADULESCU GABRIELA</b>	A1.1

**C. Partea III. SARCINI .**

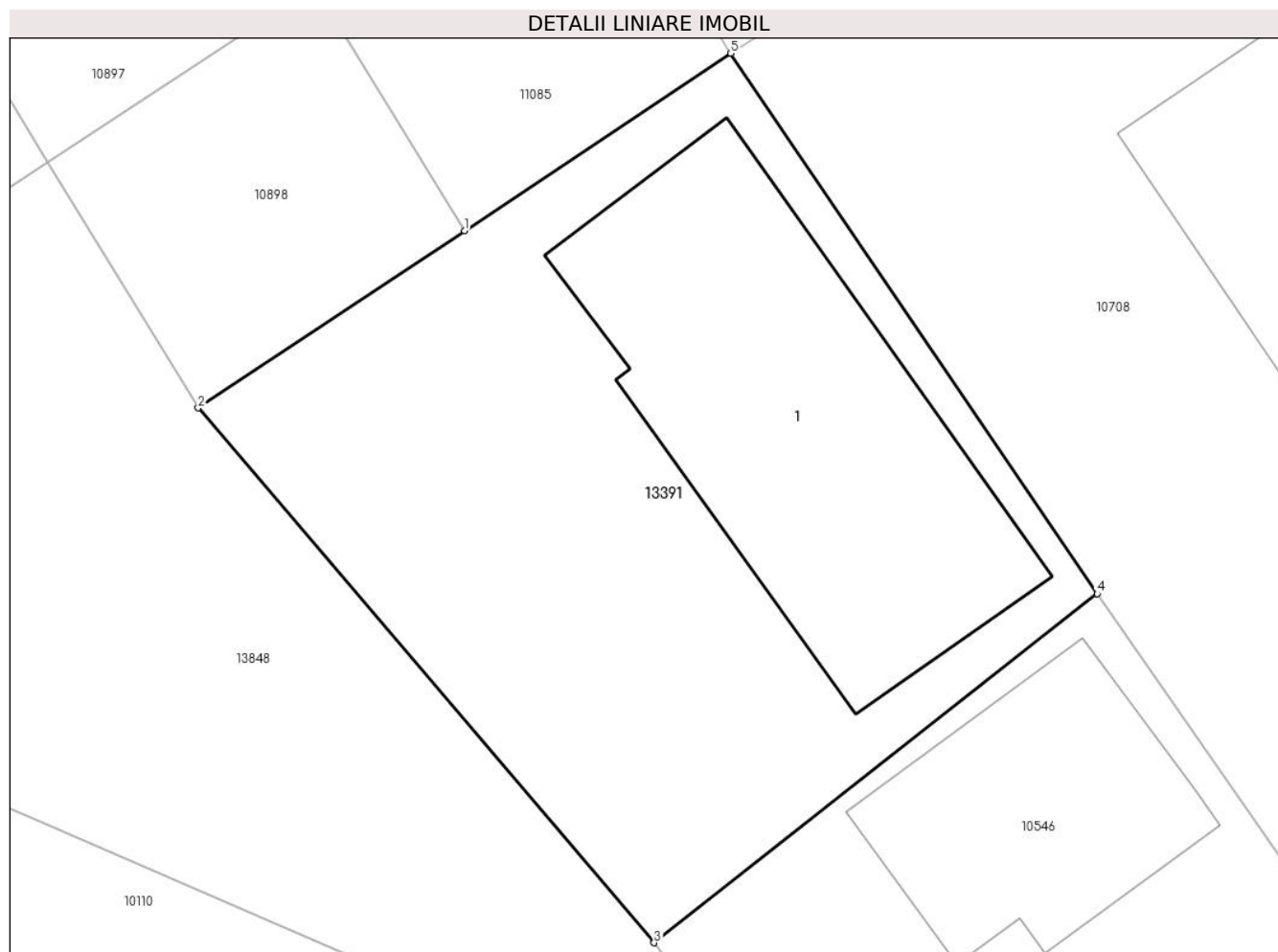
Inscrieri privind dezmembramintele dreptului de proprietate, drepturi reale de garanție și sarcini	Referințe
NU SUNT	

## Anexa Nr. 1 La Partea I

## Teren

Nr cadastral	Suprafața (mp)*	Observații / Referințe
25526	314	

\* Suprafața este determinată în planul de proiecție Stereo 70.



## Date referitoare la teren

Crt	Categorie folosință	Intra vilan	Suprafața (mp)	Tarla	Parcelă	Nr. topo	Observații / Referințe
1	curți constructii	DA	314	16	596	-	

## Date referitoare la construcții

Crt	Număr	Destinație construcție	Supraf. (mp)	Situație juridică	Observații / Referințe
A1.1		construcții de locuințe	102	Cu acte	Nr. niveluri:1; S. construita la sol:102 mp; S. construita desfasurata:102 mp; Construcție de locuit, regim inaltime P

## Lungime Segmente

1) Valorile lungimilor segmentelor sunt obținute din proiecție în plan.

Punct început	X / Y	Punct sfârșit	X / Y	Lungime segment (** (m)
1	575.546,827 380.546,373	2	575.539,427 380.541,446	8.89
2	575.539,427 380.541,446	3	575.552,099 380.526,591	19.526
3	575.552,099 380.526,591	4	575.564,413 380.536,285	15.672

Punct început	X / Y	Punct sfârșit	X / Y	Lungime segment (** (m)
4	575.564,413 380.536,285	5	575.554,227 380.551,3	18.144
5	575.554,227 380.551,3	1	575.546,827 380.546,373	8.89

\*\* Lungimile segmentelor sunt determinate în planul de proiecție Stereo 70 și sunt rotunjite la 1 milimetru.

\*\*\* Distanța dintre puncte este formată din segmente cumulate ce sunt mai mici decât valoarea 1 milimetru.





**DATE DESPRE IMOBILUL NR. 13392**

Oficiul de Cadastru și Publicitate Imobiliară PRAHOVA  
Biroul de Cadastru și Publicitate Imobiliară Ploiești

**A. Partea I. Descrierea imobilului**

TEREN Intravilan

Adresa: Loc. Strejnicu, Str Lipsani, Nr. 71, Jud. Prahova

Nr. Crt	Nr cadastral Nr. topografic	Suprafața* (mp)	Observații / Referințe
A1		Din acte: 6.000 Masurata: 6.187	Sector cadastral:7 Teren imprejmuit;

**Construcții**

Crt	Nr cadastral Nr. topografic	Adresa	Observații / Referințe
A1.1		Loc. Strejnicu, Str Lipsani, Nr. 71, Jud. Prahova	Nr. niveluri:1; S. construita la sol:106 mp; S. construita desfasurata:106 mp; Constructie de locuit, regim inaltime P

**B. Partea II. Proprietari și acte**

Inscrieri privitoare la dreptul de proprietate și alte drepturi reale		Referințe
/		
Act Administrativ nr. 113239, din 07/04/2003 emis de CJSDPAT PRAHOVA;		
B1	Intabulare, drept de PROPRIETATE, dobandit prin Reconstituire, cota actuala 1/1, cota initiala 1/1 1) ANDREI I STELIANA DEFUNCT:Da	A1
Act Administrativ nr. 19390, din 26/11/2024 emis de PRIMARIA COMUNEI TARGSORU VECHI;		
B2	Intabulare, drept de PROPRIETATE, dobandit prin Lege, cota actuala 1/1, cota initiala 1/1 1) ANDREI I STELIANA DEFUNCT:Da	A1.1

**C. Partea III. SARCINI .**

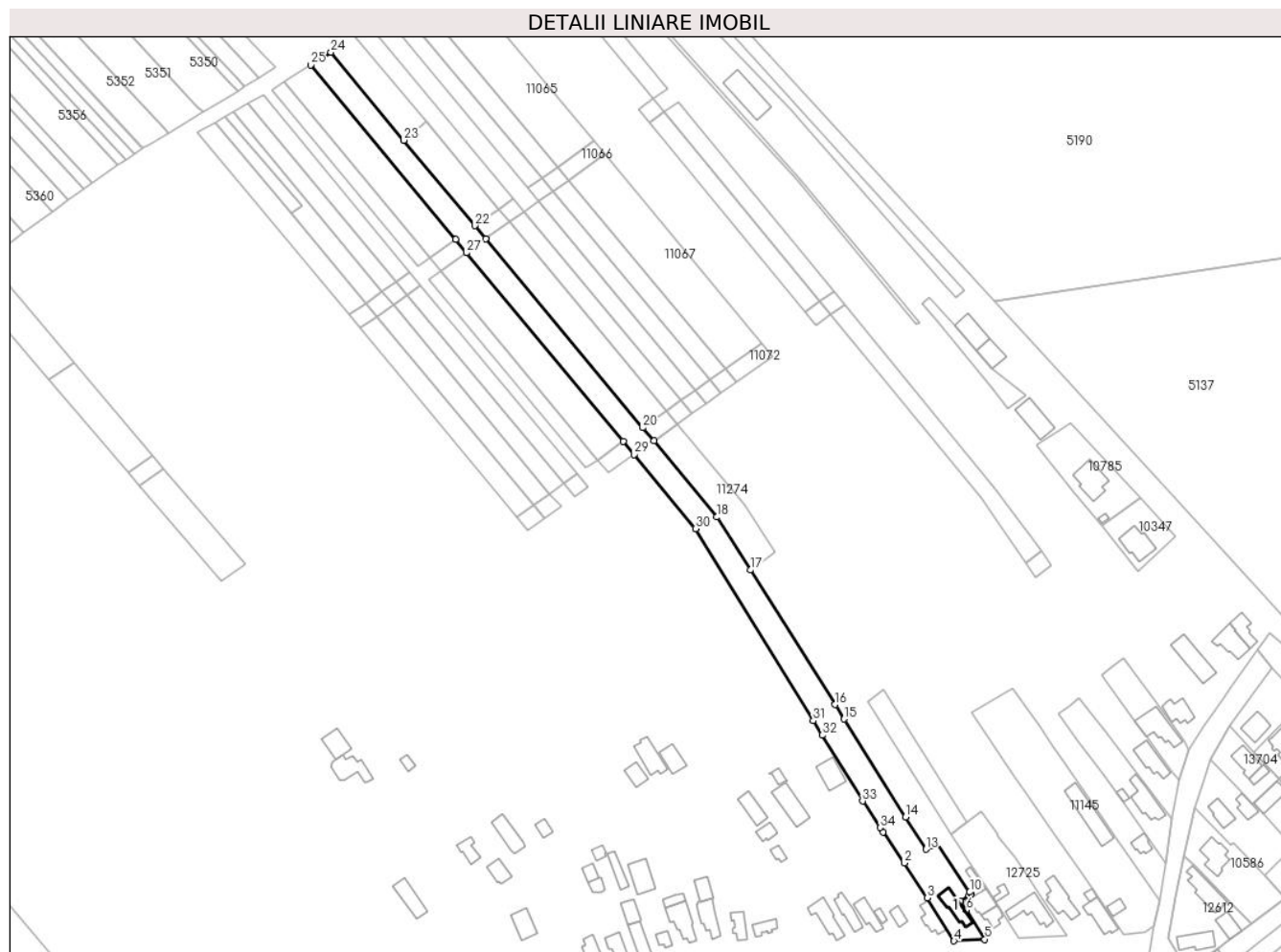
Inscrieri privind dezmembramintele dreptului de proprietate, drepturi reale de garanție și sarcini	Referințe
NU SUNT	

## Anexa Nr. 1 La Partea I

## Teren

Nr cadastral	Suprafața (mp)*	Observații / Referințe
	Din acte: 6.000 Masurata: 6.187	

\* Suprafața este determinată în planul de proiecție Stereo 70.



## Date referitoare la teren

Crt	Categorie folosință	Intravilan	Suprafața (mp)	Tarla	Parcelă	Nr. topo	Observații / Referințe
1	curți constructii	DA	966	16	607	-	
2	arabil	DA	5.221	23	A 147/77	-	

## Date referitoare la construcții

Crt	Număr	Destinație construcție	Supraf. (mp)	Situație juridică	Observații / Referințe
A1.1		construcții de locuințe	106	Cu acte	Nr. niveluri:1; S. construita la sol:106 mp; S. construita desfasurata:106 mp; Construcție de locuit, regim inaltime P

## Lungime Segmente

1) Valorile lungimilor segmentelor sunt obținute din proiecție în plan.

Punct început	X / Y	Punct sfârșit	X / Y	Lungime segment (** (m)	Punct început	X / Y	Punct sfârșit	X / Y	Lungime segment (** (m)
1	575.617,155 380.530,267	2	575.626,94 380.515,68	17.565	2	575.626,94 380.515,68	3	575.637,763 380.499,317	19.618
3	575.637,763 380.499,317	4	575.650,288 380.479,194	23.703	4	575.650,288 380.479,194	5	575.664,746 380.479,923	14.476

Punct început	X / Y	Punct sfârșit	X / Y	Lungime segment (** (m)
5	575.664,746 380.479,923	6	575.656,136 380.493,562	16.129
7	575.653,292 380.497,869	8	575.657,244 380.500,499	4.747
9	575.658,289 380.501,195	10	575.657,694 380.502,069	1.057
11	575.642,062 380.525,041	12	575.639,96 380.523,785	2.449
13	575.637,164 380.522,114	14	575.627,609 380.537,314	17.954
15	575.598,801 380.583,144	16	575.594,517 380.589,959	8.05
17	575.554,868 380.653,038	18	575.539,268 380.677,857	29.315
19	575.509,624 380.713,548	20	575.504,464 380.719,761	8.076
21	575.430,998 380.808,215	22	575.425,873 380.814,386	8.022
23	575.392,558 380.854,498	24	575.358,343 380.895,694	53.552
25	575.348,847 380.889,708	26	575.416,742 380.807,888	106.321
27	575.421,864 380.801,715	28	575.495,289 380.713,231	114.981
29	575.500,412 380.707,058	30	575.529,2 380.672,365	45.082
31	575.584,363 380.582,388	32	575.588,561 380.575,541	8.031
33	575.607,444 380.544,741	34	575.615,807 380.532,277	15.01

Punct început	X / Y	Punct sfârșit	X / Y	Lungime segment (** (m)
6	575.656,136 380.493,562	7	575.653,292 380.497,869	5.161
8	575.657,244 380.500,499	9	575.658,289 380.501,195	1.256
10	575.657,694 380.502,069	11	575.642,062 380.525,041	27.786
12	575.639,96 380.523,785	13	575.637,164 380.522,114	3.257
14	575.627,609 380.537,314	15	575.598,801 380.583,144	54.132
16	575.594,517 380.589,959	17	575.554,868 380.653,038	74.505
18	575.539,268 380.677,857	19	575.509,624 380.713,548	46.396
20	575.504,464 380.719,761	21	575.430,998 380.808,215	114.984
22	575.425,873 380.814,386	23	575.392,558 380.854,498	52.143
24	575.358,343 380.895,694	25	575.348,847 380.889,708	11.225
26	575.416,742 380.807,888	27	575.421,864 380.801,715	8.021
28	575.495,289 380.713,231	29	575.500,412 380.707,058	8.022
30	575.529,2 380.672,365	31	575.584,363 380.582,388	105.541
32	575.588,561 380.575,541	33	575.607,444 380.544,741	36.128
34	575.615,807 380.532,277	1	575.617,155 380.530,267	2.42

\*\* Lungimile segmentelor sunt determinate în planul de proiecție Stereo 70 și sunt rotunjite la 1 milimetru.

\*\*\* Distanța dintre puncte este formată din segmente cumulate ce sunt mai mici decât valoarea 1 milimetru.



**DATE DESPRE IMOBILUL NR. 13397**

Oficiul de Cadastru și Publicitate Imobiliară PRAHOVA  
Biroul de Cadastru și Publicitate Imobiliară Ploiești

**A. Partea I. Descrierea imobilului**

TEREN Intravilan

Adresa: Loc. Strejnicu, Str Lipscani, Nr. 73, Jud. Prahova

Nr. Crt	Nr cadastral Nr. topografic	Suprafața* (mp)	Observații / Referințe
A1		167	Sector cadastral:7 Teren imprejmuit;

**B. Partea II. Proprietari și acte**

Inscrieri privitoare la dreptul de proprietate și alte drepturi reale		Referințe
/		
Act Normativ nr. 7, din 13/03/1996 emis de PARLAMENTUL ROMÂNIEI;		
B1	Inscrierea posesiei, drept de PROPRIETATE, dobandit prin Lege, cota actuala 1/1, cota initiala 1/1 1) NEIDENTIFICAT NEIDENTIFICAT	A1
B2	Se noteaza mentiunea proprietar neidentificat.	A1

**C. Partea III. SARCINI .**

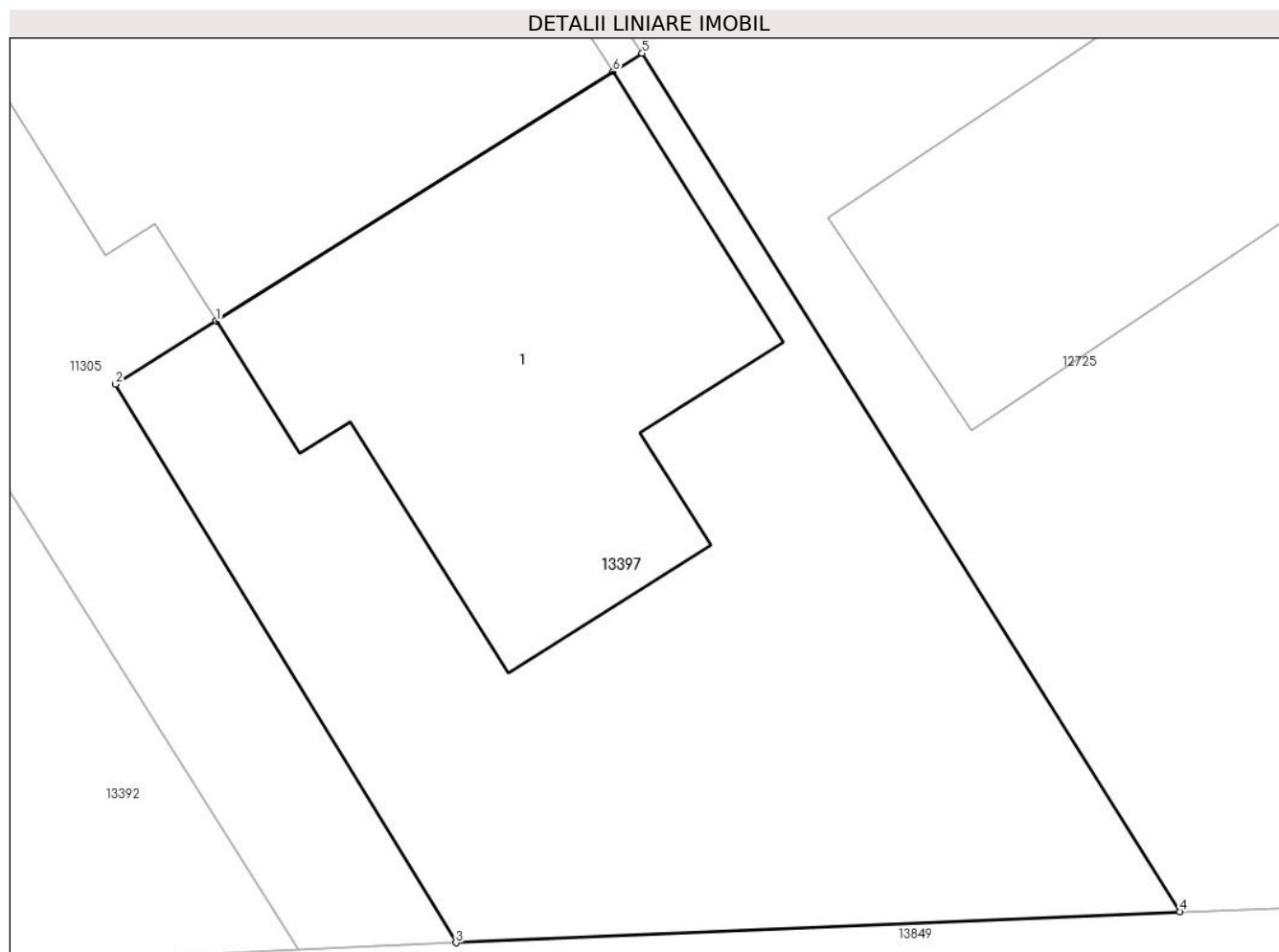
Inscrieri privind dezmembramintele dreptului de proprietate, drepturi reale de garanție și sarcini	Referințe
NU SUNT	

## Anexa Nr. 1 La Partea I

## Teren

Nr cadastral	Suprafața (mp)*	Observații / Referințe
	167	

\* Suprafața este determinată în planul de proiecție Stereo 70.



## Date referitoare la teren

Crt	Categorie folosință	Intra vilan	Suprafața (mp)	Tarla	Parcelă	Nr. topo	Observații / Referințe
1	curți constructii	DA	167	16	608	-	

## Date referitoare la construcții

Crt	Număr	Destinație construcție	Supraf. (mp)	Situație juridică	Observații / Referințe
A1.1		construcții de locuințe	55	Fara acte	Nr. niveluri:2; S. construita la sol:55 mp; S. construita desfasurata:110 mp; Constructie de locuit, regim inaltime P+1

## Lungime Segmente

1) Valorile lungimilor segmentelor sunt obținute din proiecție în plan.

Punct început	X / Y	Punct sfârșit	X / Y	Lungime segment (** (m)
1	575.663,278 380.491,171	2	575.661,473 380.490,038	2.131
2	575.661,473 380.490,038	3	575.667,568 380.480,051	11.7
3	575.667,568 380.480,051	4	575.680,523 380.480,607	12.967

Punct început	X / Y	Punct sfârșit	X / Y	Lungime segment (** (m)
4	575.680,523 380.480,607	5	575.670,898 380.495,958	18.119
5	575.670,898 380.495,958	6	575.670,378 380.495,631	0.614
6	575.670,378 380.495,631	1	575.663,278 380.491,171	8.385

\*\* Lungimile segmentelor sunt determinate în planul de proiecție Stereo 70 și sunt rotunjite la 1 milimetru.

\*\*\* Distanța dintre puncte este formată din segmente cumulate ce sunt mai mici decât valoarea 1 milimetru.





**DATE DESPRE IMOBILUL NR. 13398**

Oficiul de Cadastru și Publicitate Imobiliară PRAHOVA  
Biroul de Cadastru și Publicitate Imobiliară Ploiești

**A. Partea I. Descrierea imobilului**

TEREN Intravilan

Adresa: Loc. Strejnicu, Str Lipscani, Nr. 79, Jud. Prahova

Nr. Crt	Nr cadastral Nr. topografic	Suprafața* (mp)	Observații / Referințe
A1		921	Sector cadastral:7 Teren imprejmuit;

**B. Partea II. Proprietari și acte**

Inscrieri privitoare la dreptul de proprietate și alte drepturi reale		Referințe
/		
Act Normativ nr. 7, din 13/03/1996 emis de PARLAMENTUL ROMÂNIEI;		
B1	Inscrierea posesiei, drept de PROPRIETATE, dobandit prin Lege, cota actuala 1/1, cota initiala 1/1 1) <b>NEIDENTIFICAT NEIDENTIFICAT</b>	A1
B2	Se noteaza mentiunea proprietar neidentificat.	A1

**C. Partea III. SARCINI .**

Inscrieri privind dezmembramintele dreptului de proprietate, drepturi reale de garanție și sarcini	Referințe
NU SUNT	

## Anexa Nr. 1 La Partea I

## Teren

Nr cadastral	Suprafața (mp)*	Observații / Referințe
	921	

\* Suprafața este determinată în planul de proiecție Stereo 70.



## Date referitoare la teren

Crt	Categorie folosință	Intravilan	Suprafața (mp)	Tarla	Parcelă	Nr. topo	Observații / Referințe
1	curți constructii	DA	921	17	615, 616	-	

## Date referitoare la construcții

Crt	Număr	Destinație construcție	Supraf. (mp)	Situație juridică	Observații / Referințe
A1.1		construcții de locuințe	126	Fara acte	Nr. niveluri:1; S. construita la sol:126 mp; S. construita desfasurata:126 mp; Constructie de locuit, regim inaltime P
A1.2		construcții anexa	21	Fara acte	Nr. niveluri:1; S. construita la sol:21 mp; S. construita desfasurata:21 mp; Constructie anexa, regim inaltime P

## Lungime Segmente

1) Valorile lungimilor segmentelor sunt obținute din proiecție în plan.

Punct început	X / Y	Punct sfârșit	X / Y	Lungime segment (** (m)
1	575.677,991 380.557,657	2	575.669,202 380.551,891	10.512
2	575.669,202 380.551,891	3	575.680,382 380.536,132	19.322

Punct început	X / Y	Punct sfârșit	X / Y	Lungime segment (** (m)
3	575.680,382 380.536,132	4	575.686,115 380.528,051	9.908
4	575.686,115 380.528,051	5	575.692,811 380.517,754	12.283
5	575.692,811 380.517,754	6	575.699,585 380.508,052	11.833
6	575.699,585 380.508,052	7	575.704,958 380.500,052	9.637
7	575.704,958 380.500,052	8	575.708,134 380.495,194	5.804
8	575.708,134 380.495,194	9	575.709,482 380.492,958	2.611
9	575.709,482 380.492,958	10	575.716,836 380.482,121	13.097
10	575.716,836 380.482,121	11	575.729,826 380.482,211	12.99
11	575.729,826 380.482,211	12	575.724,317 380.490,66	10.086
12	575.724,317 380.490,66	13	575.710,556 380.510,498	24.144
13	575.710,556 380.510,498	14	575.696,844 380.529,971	23.816
14	575.696,844 380.529,971	15	575.692,115 380.537,224	8.658
15	575.692,115 380.537,224	16	575.685,823 380.546,258	11.009
16	575.685,823 380.546,258	1	575.677,991 380.557,657	13.83

\*\* Lungimile segmentelor sunt determinate în planul de proiecție Stereo 70 și sunt rotunjite la 1 milimetru.

\*\*\* Distanța dintre puncte este formată din segmente cumulate ce sunt mai mici decât valoarea 1 milimetru.



**DATE DESPRE IMOBILUL NR. 13401**

Oficiul de Cadastru și Publicitate Imobiliară PRAHOVA  
Biroul de Cadastru și Publicitate Imobiliară Ploiești

**A. Partea I. Descrierea imobilului**

TEREN Intravilan

Adresa: Loc. Strejnicu, Str Viilor, Nr. 27, Jud. Prahova

Nr. Crt	Nr cadastral Nr. topografic	Suprafața* (mp)	Observații / Referințe
A1		920	Sector cadastral:7 Teren imprejmuit;

**B. Partea II. Proprietari și acte**

Inscrieri privitoare la dreptul de proprietate și alte drepturi reale		Referințe
/		
Act Normativ nr. 7, din 13/03/1996 emis de PARLAMENTUL ROMÂNIEI;		
B1	Inscrierea posesiei, drept de PROPRIETATE, dobandit prin Lege, cota actuala 1/1, cota initiala 1/1 1) NEIDENTIFICAT NEIDENTIFICAT	A1
B2	Se noteaza mentiunea proprietar neidentificat.	A1

**C. Partea III. SARCINI .**

Inscrieri privind dezmembramintele dreptului de proprietate, drepturi reale de garanție și sarcini	Referințe
NU SUNT	

## Anexa Nr. 1 La Partea I

## Teren

Nr cadastral	Suprafața (mp)*	Observații / Referințe
	920	

\* Suprafața este determinată în planul de proiecție Stereo 70.



## Date referitoare la teren

Crt	Categorie folosință	Intravilan	Suprafața (mp)	Tarla	Parcelă	Nr. topo	Observații / Referințe
1	curți constructii	DA	920	17	627, 628	-	

## Date referitoare la construcții

Crt	Număr	Destinație construcție	Supraf. (mp)	Situație juridică	Observații / Referințe
A1.1		construcții de locuințe	132	Fara acte	Nr. niveluri:1; S. construita la sol:132 mp; S. construita desfasurata:132 mp; Construcție de locuit, regim inaltime P

## Lungime Segmente

1) Valorile lungimilor segmentelor sunt obținute din proiecție în plan.

Punct început	X / Y	Punct sfârșit	X / Y	Lungime segment (** (m)
1	575.740,722 380.574,877	2	575.735,05 380.582,517	9.515
2	575.735,05 380.582,517	3	575.720,53 380.602,242	24.493
3	575.720,53 380.602,242	4	575.712,601 380.595,911	10.146

Punct început	X / Y	Punct sfârșit	X / Y	Lungime segment (** (m)
4	575.712,601 380.595,911	5	575.709,022 380.593,053	4.58
5	575.709,022 380.593,053	6	575.721,589 380.576,853	20.503
6	575.721,589 380.576,853	7	575.733,781 380.560,663	20.267
7	575.733,781 380.560,663	8	575.750,109 380.539,079	27.064
8	575.750,109 380.539,079	9	575.752,353 380.536,213	3.64
9	575.752,353 380.536,213	10	575.755,589 380.554,333	18.407
10	575.755,589 380.554,333	11	575.752,43 380.558,554	5.272
11	575.752,43 380.558,554	12	575.741,214 380.574,183	19.237
12	575.741,214 380.574,183	1	575.740,722 380.574,877	0.851

\*\* Lungimile segmentelor sunt determinate în planul de proiecție Stereo 70 și sunt rotunjite la 1 milimetru.

\*\*\* Distanța dintre puncte este formată din segmente cumulate ce sunt mai mici decât valoarea 1 milimetru.





**DATE DESPRE IMOBILUL NR. 13404**

Oficiul de Cadastru și Publicitate Imobiliară PRAHOVA  
Biroul de Cadastru și Publicitate Imobiliară Ploiești

**A. Partea I. Descrierea imobilului**

TEREN Intravilan

Adresa: Loc. Strejnicu, Str Viilor, Nr. 29, Jud. Prahova

Nr. Crt	Nr cadastral Nr. topografic	Suprafața* (mp)	Observații / Referințe
A1		Din acte: 631 Masurata: 737	Sector cadastral:7 Teren imprejmuit;

**Construcții**

Crt	Nr cadastral Nr. topografic	Adresa	Observații / Referințe
A1.1		Loc. Strejnicu, Str Viilor, Nr. 29, Jud. Prahova	Nr. niveluri:1; S. construita la sol:187 mp; S. construita desfasurata:187 mp; Constructie de locuit, regim inaltime P

**B. Partea II. Proprietari și acte**

Inscrieri privitoare la dreptul de proprietate și alte drepturi reale		Referințe
/		
Act Administrativ nr. 40895, din 17/06/1997 emis de CJSDPAT PRAHOVA;		
B1	Intabulare, drept de PROPRIETATE, dobandit prin Constituire, cota actuala 1/1, cota initiala 1/1 1) <b>MARIN NICOLAE</b> 2) <b>MARIN MARIANA</b>	A1
Act Administrativ nr. 19390, din 26/11/2024 emis de PRIMARIA COMUNEI TARGSORU VECHI;		
B2	Intabulare, drept de PROPRIETATE, dobandit prin Lege, cota actuala 1/1, cota initiala 1/1 1) <b>MARIN NICOLAE</b> 2) <b>MARIN MARIANA</b>	A1.1

**C. Partea III. SARCINI .**

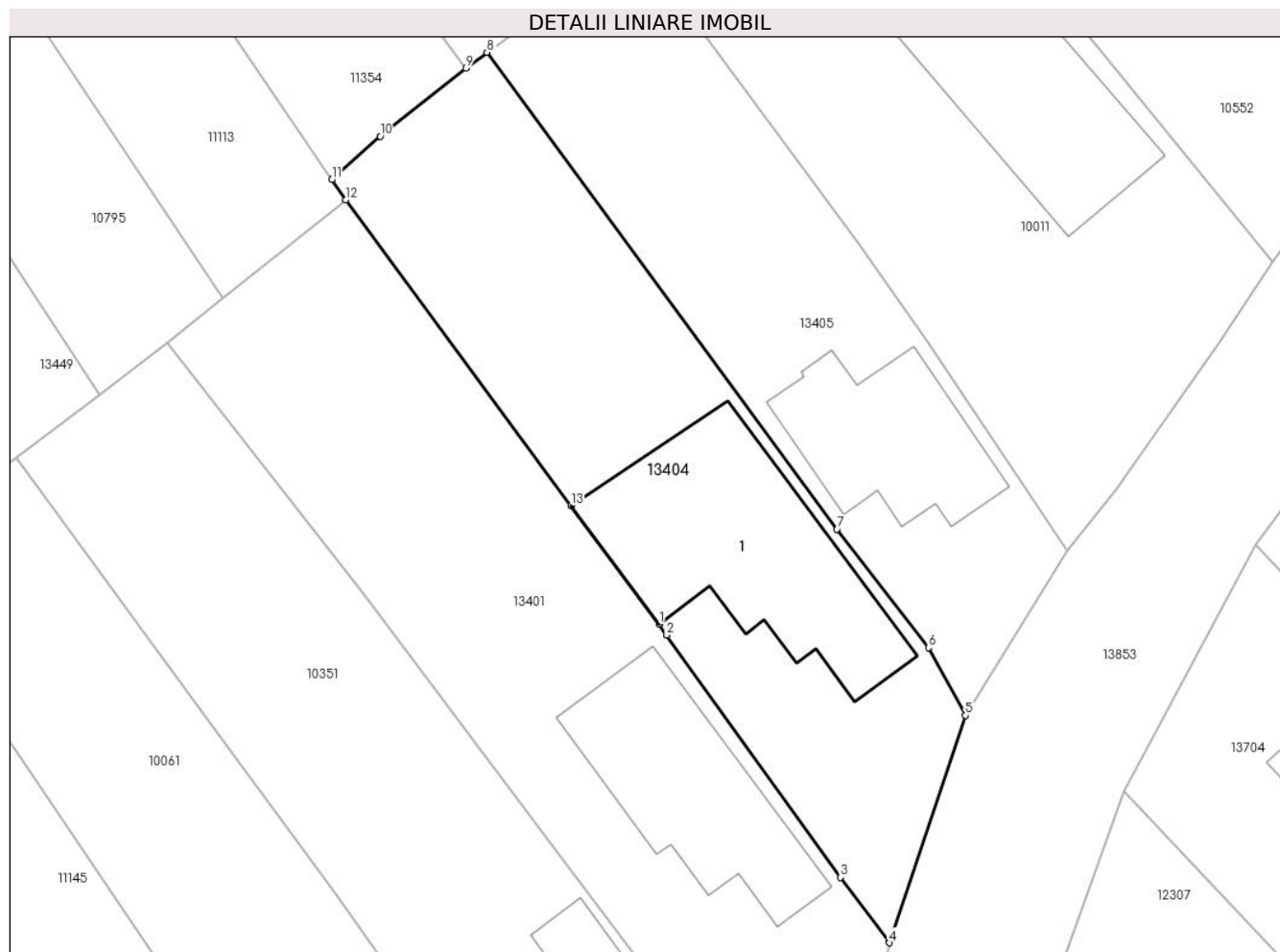
Inscrieri privind dezmembramintele dreptului de proprietate, drepturi reale de garanție și sarcini	Referințe
NU SUNT	

## Anexa Nr. 1 La Partea I

## Teren

Nr cadastral	Suprafața (mp)*	Observații / Referințe
	Din acte: 631 Masurata: 737	

\* Suprafața este determinată în planul de proiecție Stereo 70.



## Date referitoare la teren

Crt	Categorie folosință	Intra vilan	Suprafața (mp)	Tarla	Parcelă	Nr. topo	Observații / Referințe
1	curți constructii	DA	737	17	629	-	

## Date referitoare la construcții

Crt	Număr	Destinație construcție	Supraf. (mp)	Situație juridică	Observații / Referințe
A1.1		construcții de locuințe	187	Cu acte	Nr. niveluri:1; S. construita la sol:187 mp; S. construita desfasurata:187 mp; Construcție de locuit, regim inaltime P

## Lungime Segmente

1) Valorile lungimilor segmentelor sunt obținute din proiecție în plan.

Punct început	X / Y	Punct sfârșit	X / Y	Lungime segment (** (m)
1	575.740,722 380.574,877	2	575.741,214 380.574,183	0.851
2	575.741,214 380.574,183	3	575.752,43 380.558,554	19.237
3	575.752,43 380.558,554	4	575.755,589 380.554,333	5.272

Punct început	X / Y	Punct sfârșit	X / Y	Lungime segment (** (m)
4	575.755,589 380.554,333	5	575.760,483 380.568,996	15.458
5	575.760,483 380.568,996	6	575.758,09 380.573,366	4.982
6	575.758,09 380.573,366	7	575.752,199 380.581,011	9.651
7	575.752,199 380.581,011	8	575.729,621 380.611,751	38.141
8	575.729,621 380.611,751	9	575.728,264 380.610,737	1.694
9	575.728,264 380.610,737	10	575.722,731 380.606,344	7.065
10	575.722,731 380.606,344	11	575.719,622 380.603,542	4.185
11	575.719,622 380.603,542	12	575.720,53 380.602,242	1.586
12	575.720,53 380.602,242	13	575.735,05 380.582,517	24.493
13	575.735,05 380.582,517	1	575.740,722 380.574,877	9.515

\*\* Lungimile segmentelor sunt determinate în planul de proiecție Stereo 70 și sunt rotunjite la 1 milimetru.

\*\*\* Distanța dintre puncte este formată din segmente cumulate ce sunt mai mici decât valoarea 1 milimetru.



**DATE DESPRE IMOBILUL NR. 13405**

Oficiul de Cadastru și Publicitate Imobiliară PRAHOVA  
Biroul de Cadastru și Publicitate Imobiliară Ploiești

**A. Partea I. Descrierea imobilului**

TEREN Intravilan

Adresa: Loc. Strejnicu, Str Viilor, Nr. 31, Jud. Prahova

Nr. Crt	Nr cadastral Nr. topografic	Suprafața* (mp)	Observații / Referințe
A1		595	Sector cadastral:7 Teren imprejmuit;

**Construcții**

Crt	Nr cadastral Nr. topografic	Adresa	Observații / Referințe
A1.1		Loc. Strejnicu, Str Viilor, Nr. 31, Jud. Prahova	Nr. niveluri:1; S. construita la sol:105 mp; S. construita desfasurata:105 mp; Constructie de locuit, regim inaltime P

**B. Partea II. Proprietari și acte**

Inscrieri privitoare la dreptul de proprietate și alte drepturi reale	Referințe
/	
Act Administrativ nr. 200220, din 26/07/2007 emis de CJSDPAT PRAHOVA;	
B1	A1
Intabulare, drept de PROPRIETATE, dobandit prin Constituire, cota actuala 1/1, cota initiala 1/1 1) DUMITRESCU PETRE	
Act Administrativ nr. 19390, din 26/11/2024 emis de PRIMARIA COMUNEI TARGSORU VECHI;	
B2	A1.1
Intabulare, drept de PROPRIETATE, dobandit prin Lege, cota actuala 1/1, cota initiala 1/1 1) DUMITRESCU PETRE	

**C. Partea III. SARCINI .**

Inscrieri privind dezmembramintele dreptului de proprietate, drepturi reale de garanție și sarcini	Referințe
NU SUNT	

## Anexa Nr. 1 La Partea I

## Teren

Nr cadastral	Suprafața (mp)*	Observații / Referințe
	595	

\* Suprafața este determinată în planul de proiecție Stereo 70.



## Date referitoare la teren

Crt	Categorie folosință	Intra vilan	Suprafața (mp)	Tarla	Parcelă	Nr. topo	Observații / Referințe
1	curți constructii	DA	595	17	631, 632	-	

## Date referitoare la construcții

Crt	Număr	Destinație construcție	Supraf. (mp)	Situație juridică	Observații / Referințe
A1.1		construcții de locuințe	105	Cu acte	Nr. niveluri:1; S. construita la sol:105 mp; S. construita desfasurata:105 mp; Construcție de locuit, regim inaltime P

## Lungime Segmente

1) Valorile lungimilor segmentelor sunt obținute din proiecție în plan.

Punct început	X / Y	Punct sfârșit	X / Y	Lungime segment (** (m)
1	575.767,086 380.579,581	2	575.758,113 380.592,985	16.13
2	575.758,113 380.592,985	3	575.753,477 380.599,576	8.058
3	575.753,477 380.599,576	4	575.740,545 380.617,147	21.817

Punct început	X / Y	Punct sfârșit	X / Y	Lungime segment (** (m)
4	575.740,545 380.617,147	5	575.739,287 380.618,973	2.217
5	575.739,287 380.618,973	6	575.739,019 380.619,362	0.472
6	575.739,019 380.619,362	7	575.733,936 380.614,975	6.714
7	575.733,936 380.614,975	8	575.729,621 380.611,751	5.386
8	575.729,621 380.611,751	9	575.752,199 380.581,011	38.141
9	575.752,199 380.581,011	10	575.758,09 380.573,366	9.651
10	575.758,09 380.573,366	11	575.760,483 380.568,996	4.982
11	575.760,483 380.568,996	1	575.767,086 380.579,581	12.476

\*\* Lungimile segmentelor sunt determinate în planul de proiecție Stereo 70 și sunt rotunjite la 1 milimetru.

\*\*\* Distanța dintre puncte este formată din segmente cumulate ce sunt mai mici decât valoarea 1 milimetru.





**DATE DESPRE IMOBILUL NR. 13411**

Oficiul de Cadastru și Publicitate Imobiliară PRAHOVA  
Biroul de Cadastru și Publicitate Imobiliară Ploiești

**A. Partea I. Descrierea imobilului**

TEREN Intravilan

Nr. cadastral vechi:1513

Adresa: Loc. Strejnicu, Str Crângului, Nr. 24, Jud. Prahova

Nr. Crt	Nr cadastral Nr. topografic	Suprafața* (mp)	Observații / Referințe
A1	23860	504	Sector cadastral:7 Teren imprejmuit;

**Construcții**

Crt	Nr cadastral Nr. topografic	Adresa	Observații / Referințe
A1.1		Loc. Strejnicu, Str Crângului, Nr. 24, Jud. Prahova	Nr. niveluri:1; S. construita la sol:58 mp; S. construita desfasurata:58 mp; Constructie de locuit, regim inaltime P

**B. Partea II. Proprietari și acte**

Inscrieri privitoare la dreptul de proprietate și alte drepturi reale		Referințe
<b>54812 / 15/09/2011</b>		
Act Notarial nr. 3392, din 14/09/2011 emis de NP NECULAE AURELIAN;		
B2	Intabulare, drept de PROPRIETATEcumparare ca bun propriu, dobandit prin Conventie, cota actuala 1/1, cota initiala 1/1 1) <b>MARIN ADRIAN</b>	A1
/		
Act Administrativ nr. 19390, din 26/11/2024 emis de PRIMARIA COMUNEI TARGSORU VECHI;		
B3	Intabulare, drept de PROPRIETATE, dobandit prin Lege, cota actuala 1/1, cota initiala 1/1 1) <b>MARIN ADRIAN</b>	A1.1

**C. Partea III. SARCINI .**

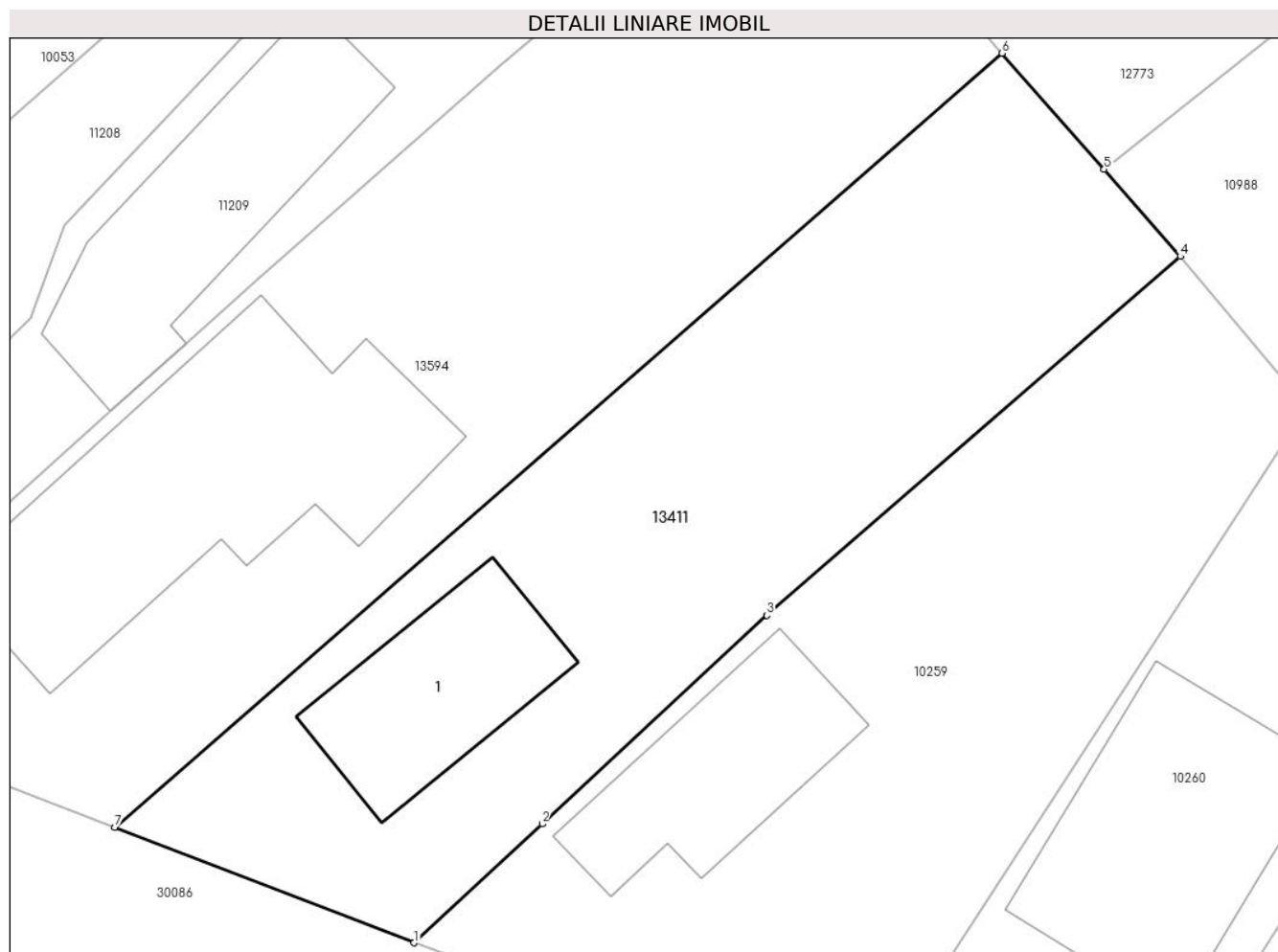
Inscrieri privind dezmembramintele dreptului de proprietate, drepturi reale de garanție și sarcini	Referințe
NU SUNT	

## Anexa Nr. 1 La Partea I

## Teren

Nr cadastral	Suprafața (mp)*	Observații / Referințe
23860	504	

\* Suprafața este determinată în planul de proiecție Stereo 70.



## Date referitoare la teren

Crt	Categorie folosință	Intravilan	Suprafața (mp)	Tarla	Parcelă	Nr. topo	Observații / Referințe
1	curți constructii	DA	504	8	Cc 376, A 375	-	

## Date referitoare la construcții

Crt	Număr	Destinație construcție	Supraf. (mp)	Situație juridică	Observații / Referințe
A1.1		construcții de locuințe	58	Cu acte	Nr. niveluri:1; S. construita la sol:58 mp; S. construita desfasurata:58 mp; Construcție de locuit, regim inaltime P

## Lungime Segmente

1) Valorile lungimilor segmentelor sunt obținute din proiecție în plan.

Punct început	X / Y	Punct sfârșit	X / Y	Lungime segment (** (m)
1	574.763,152 380.219,235	2	574.768,389 380.224,093	7.143
2	574.768,389 380.224,093	3	574.777,581 380.232,62	12.538
3	574.777,581 380.232,62	4	574.794,492 380.247,287	22.385

Punct început	X / Y	Punct sfârșit	X / Y	Lungime segment (** (m)
4	574.794,492 380.247,287	5	574.791,371 380.250,842	4.731
5	574.791,371 380.250,842	6	574.787,204 380.255,588	6.316
6	574.787,204 380.255,588	7	574.750,918 380.223,959	48.136
7	574.750,918 380.223,959	1	574.763,152 380.219,235	13.114

\*\* Lungimile segmentelor sunt determinate în planul de proiecție Stereo 70 și sunt rotunjite la 1 milimetru.

\*\*\* Distanța dintre puncte este formată din segmente cumulate ce sunt mai mici decât valoarea 1 milimetru.



**DATE DESPRE IMOBILUL NR. 13412**

Oficiul de Cadastru și Publicitate Imobiliară PRAHOVA  
Biroul de Cadastru și Publicitate Imobiliară Ploiești

**A. Partea I. Descrierea imobilului**

TEREN Intravilan

Nr. CF vechi:639  
Nr. cadastral vechi:182

Adresa: Loc. Strejnicu, Str Crângului, Nr. 20, Jud. Prahova

Nr. Crt	Nr cadastral Nr. topografic	Suprafața* (mp)	Observații / Referințe
A1	25387	302	Sector cadastral:7 Teren imprejmuit;

**Construcții**

Crt	Nr cadastral Nr. topografic	Adresa	Observații / Referințe
A1.1	25387-C1	Loc. Strejnicu, Str Crângului, Nr. 20, Jud. Prahova	Nr. niveluri:1; S. construita la sol:69 mp; S. construita desfasurata:69 mp; C1 - locuinta

**B. Partea II. Proprietari și acte**

Inscrieri privitoare la dreptul de proprietate și alte drepturi reale		Referințe
<b>17518 / 08/10/2004</b>		
Act Notarial nr. 8262, din 05/10/2004 emis de BNP.TUDOSE MARIA;		
B1	Intabulare, drept de PROPRIETATEcumparare ca bun comun, dobandit prin Conventie, cota actuala 1/1, cota initiala 1/1 1) <b>PORUMB GELU</b> 2) <b>PORUMB CARMEN</b> <i>OBSERVATII: (provenita din conversia CF 639)</i>	A1, A1.1

**C. Partea III. SARCINI .**

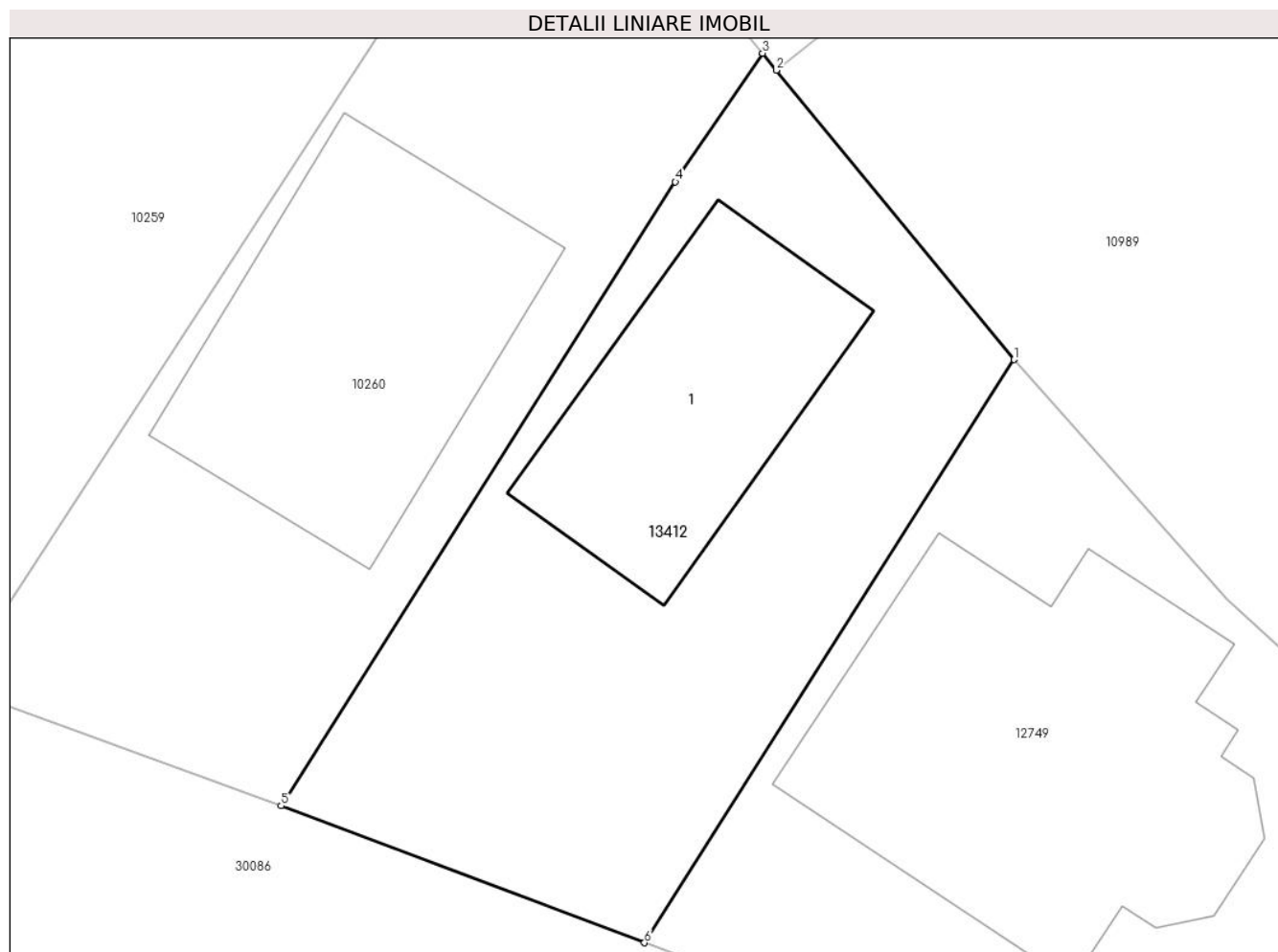
Inscrieri privind dezmembramintele dreptului de proprietate, drepturi reale de garanție și sarcini	Referințe
NU SUNT	

## Anexa Nr. 1 La Partea I

## Teren

Nr cadastral	Suprafața (mp)*	Observații / Referințe
25387	302	

\* Suprafața este determinată în planul de proiecție Stereo 70.



## Date referitoare la teren

Crt	Categorie folosință	Intra vilan	Suprafața (mp)	Tarla	Parcelă	Nr. topo	Observații / Referințe
1	curți constructii	DA	302	8	379	-	

## Date referitoare la construcții

Crt	Număr	Destinație construcție	Supraf. (mp)	Situație juridică	Observații / Referințe
A1.1	25387-C1	construcții de locuințe	69	Cu acte	Nr. niveluri:1; S. construita la sol:69 mp; S. construita desfasurata:69 mp; C1 - locuinta

## Lungime Segmente

1) Valorile lungimilor segmentelor sunt obținute din proiecție în plan.

Punct început	X / Y	Punct sfârșit	X / Y	Lungime segment (** (m)
1	574.814,705 380.222,974	2	574.807,186 380.232,125	11.844
2	574.807,186 380.232,125	3	574.806,747 380.232,659	0.691
3	574.806,747 380.232,659	4	574.803,987 380.228,595	4.913
4	574.803,987 380.228,595	5	574.791,514 380.208,865	23.342

Punct început	X / Y	Punct sfârşit	X / Y	Lungime segment (** (m)
5	574.791,514 380.208,865	6	574.803,003 380.204,536	12.278
6	574.803,003 380.204,536	1	574.814,705 380.222,974	21.838

\*\* Lungimile segmentelor sunt determinate în planul de proiecție Stereo 70 și sunt rotunjite la 1 milimetru.

\*\*\* Distanța dintre puncte este formată din segmente cumulate ce sunt mai mici decât valoarea 1 milimetru.





**DATE DESPRE IMOBILUL NR. 13413**

Oficiul de Cadastru și Publicitate Imobiliară PRAHOVA  
Biroul de Cadastru și Publicitate Imobiliară Ploiești

**A. Partea I. Descrierea imobilului**

TEREN Intravilan

Adresa: Loc. Strejnicu, Str Crângului, Nr. 6, Jud. Prahova

Nr. Crt	Nr cadastral Nr. topografic	Suprafața* (mp)	Observații / Referințe
A1		522	Sector cadastral:7 Teren imprejmuit;

**B. Partea II. Proprietari și acte**

Inscrieri privitoare la dreptul de proprietate și alte drepturi reale		Referințe
/		
Act Normativ nr. 7, din 13/03/1996 emis de PARLAMENTUL ROMÂNIEI;		
B1	Inscrierea posesiei, drept de PROPRIETATE, dobandit prin Lege, cota actuala 1/1, cota initiala 1/1 1) NEIDENTIFICAT NEIDENTIFICAT	A1
B2	Se noteaza mentiunea proprietar neidentificat.	A1

**C. Partea III. SARCINI .**

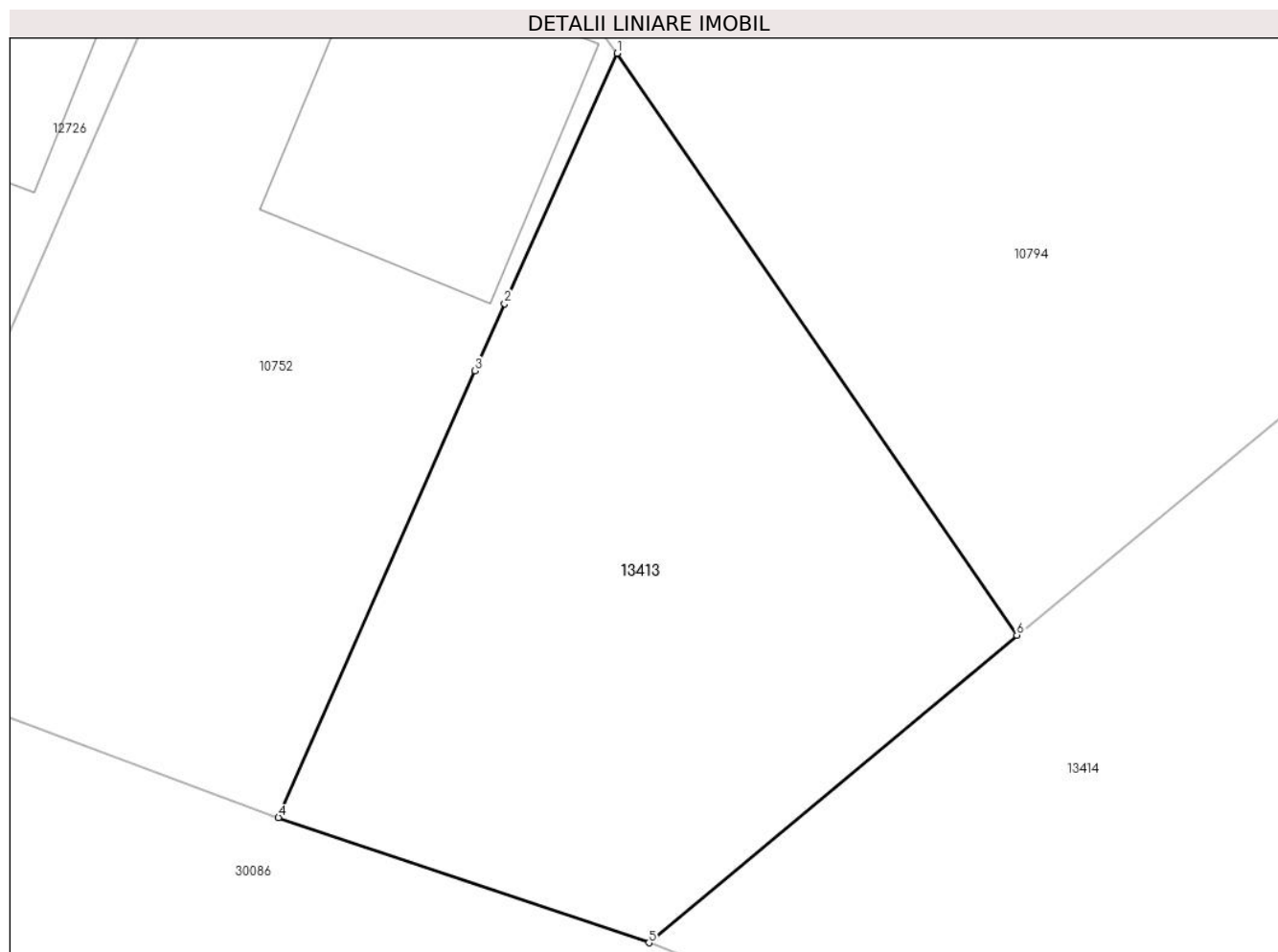
Inscrieri privind dezmembramintele dreptului de proprietate, drepturi reale de garanție și sarcini	Referințe
NU SUNT	

## Anexa Nr. 1 La Partea I

## Teren

Nr cadastral	Suprafața (mp)*	Observații / Referințe
	522	

\* Suprafața este determinată în planul de proiecție Stereo 70.



## Date referitoare la teren

Crt	Categorie folosință	Intravilan	Suprafața (mp)	Tarla	Parcelă	Nr. topo	Observații / Referințe
1	arabil	DA	522	23	-	-	

## Lungime Segmente

1) Valorile lungimilor segmentelor sunt obținute din proiecție în plan.

Punct început	X / Y	Punct sfârșit	X / Y	Lungime segment (** (m)
1	574.928,745 380.190,504	2	574.924,281 380.180,575	10.886
2	574.924,281 380.180,575	3	574.923,11 380.177,914	2.907
3	574.923,11 380.177,914	4	574.915,317 380.160,21	19.343
4	574.915,317 380.160,21	5	574.930,009 380.155,24	15.51
5	574.930,009 380.155,24	6	574.944,603 380.167,438	19.02

Punct început	X / Y	Punct sfârșit	X / Y	Lungime segment (** (m)
6	574.944,603 380.167,438	1	574.928,745 380.190,504	27.991

\*\* Lungimile segmentelor sunt determinate în planul de proiecție Stereo 70 și sunt rotunjite la 1 milimetru.

\*\*\* Distanța dintre puncte este formată din segmente cumulate ce sunt mai mici decât valoarea 1 milimetru.



**DATE DESPRE IMOBILUL NR. 13414**

Oficiul de Cadastru și Publicitate Imobiliară PRAHOVA  
Biroul de Cadastru și Publicitate Imobiliară Ploiești

**A. Partea I. Descrierea imobilului**

TEREN Intravilan

Adresa: Loc. Strejnicu, Str Crângului, Nr. 4, Jud. Prahova

Nr. Crt	Nr cadastral Nr. topografic	Suprafața* (mp)	Observații / Referințe
A1		1.298	Sector cadastral:7 Teren imprejmuit;

**B. Partea II. Proprietari și acte**

Inscrieri privitoare la dreptul de proprietate și alte drepturi reale		Referințe
/		
Act Normativ nr. 7, din 13/03/1996 emis de PARLAMENTUL ROMÂNIEI;		
B1	Inscrierea posesiei, drept de PROPRIETATE, dobandit prin Lege, cota actuala 1/1, cota initiala 1/1 1) <b>NEIDENTIFICAT NEIDENTIFICAT</b>	A1
B2	Se noteaza mentiunea proprietar neidentificat.	A1

**C. Partea III. SARCINI .**

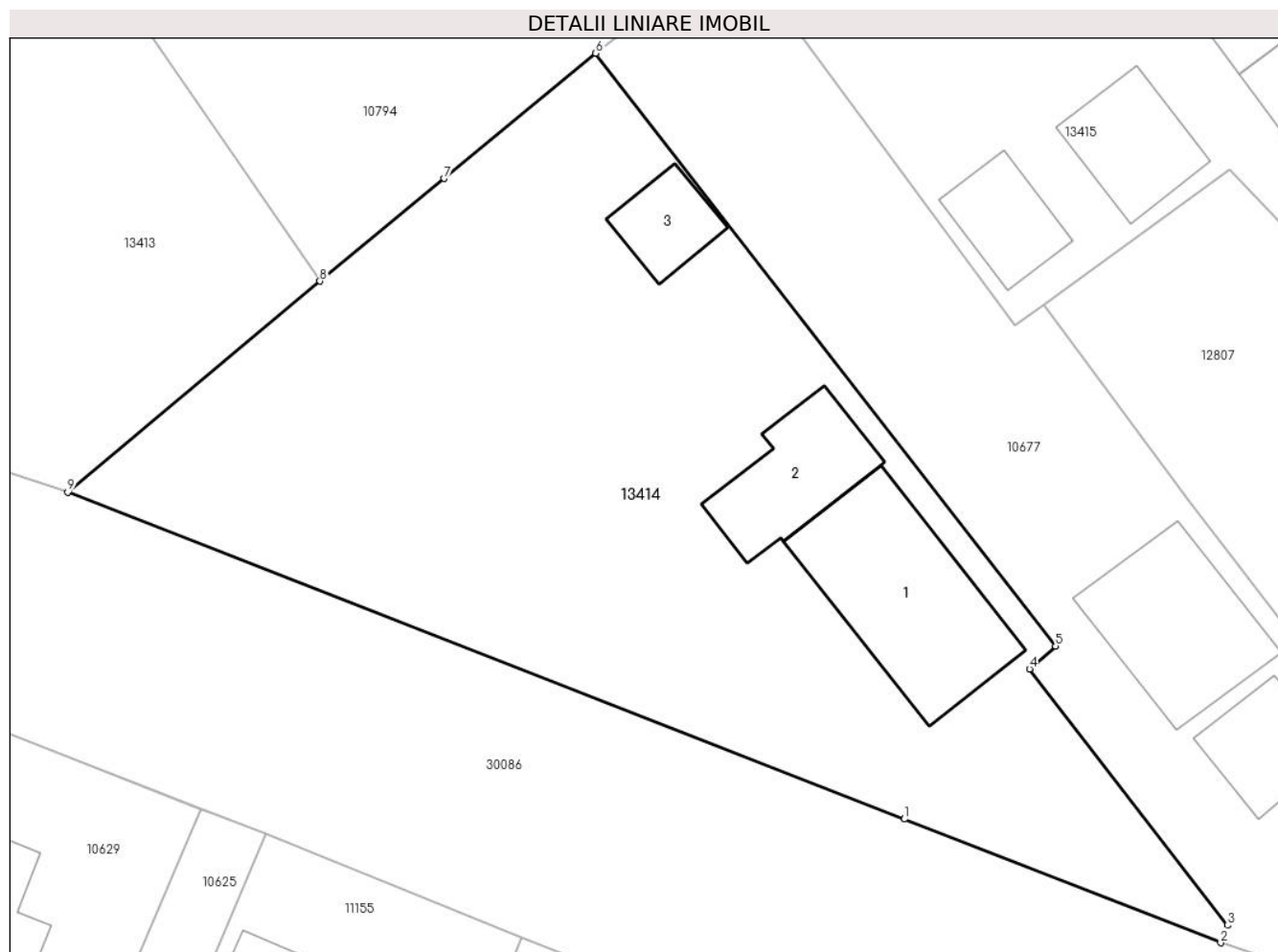
Inscrieri privind dezmembramintele dreptului de proprietate, drepturi reale de garanție și sarcini	Referințe
NU SUNT	

## Anexa Nr. 1 La Partea I

## Teren

Nr cadastral	Suprafața (mp)*	Observații / Referințe
	1.298	

\* Suprafața este determinată în planul de proiecție Stereo 70.



## Date referitoare la teren

Crt	Categorie folosință	Intravilan	Suprafața (mp)	Tarla	Parcelă	Nr. topo	Observații / Referințe
1	curți constructii	DA	654	9	380, 381, 382	-	
2	arabil	DA	645	9	380, 381, 382	-	

## Date referitoare la construcții

Crt	Număr	Destinație construcție	Supraf. (mp)	Situație juridică	Observații / Referințe
A1.1		construcții de locuințe	97	Fara acte	Nr. niveluri:1; S. construita la sol:97 mp; S. construita desfasurata:97 mp; Constructie de locuit, regim inaltime P
A1.2		construcții anexa	49	Fara acte	Nr. niveluri:1; S. construita la sol:49 mp; S. construita desfasurata:49 mp; Constructie anexa, regim inaltime P
A1.3		construcții anexa	25	Fara acte	Nr. niveluri:1; S. construita la sol:25 mp; S. construita desfasurata:25 mp; Constructie anexa, regim inaltime P

**Lungime Segmente**

1) Valorile lungimilor segmentelor sunt obținute din proiecție în plan.

Punct început	X / Y	Punct sfârșit	X / Y	Lungime segment (** (m)
1	574.978,392 380.136,352	2	574.996,697 380.129,206	19.65
2	574.996,697 380.129,206	3	574.997,102 380.130,21	1.083
3	574.997,102 380.130,21	4	574.985,635 380.145,029	18.738
4	574.985,635 380.145,029	5	574.987,137 380.146,352	2.002
5	574.987,137 380.146,352	6	574.960,554 380.180,609	43.361
6	574.960,554 380.180,609	7	574.951,781 380.173,365	11.377
7	574.951,781 380.173,365	8	574.944,603 380.167,438	9.309
8	574.944,603 380.167,438	9	574.930,009 380.155,24	19.02
9	574.930,009 380.155,24	1	574.978,392 380.136,352	51.939

\*\* Lungimile segmentelor sunt determinate în planul de proiecție Stereo 70 și sunt rotunjite la 1 milimetru.

\*\*\* Distanța dintre puncte este formată din segmente cumulate ce sunt mai mici decât valoarea 1 milimetru.





**DATE DESPRE IMOBILUL NR. 13415**

Oficiul de Cadastru și Publicitate Imobiliară PRAHOVA  
Biroul de Cadastru și Publicitate Imobiliară Ploiești

**A. Partea I. Descrierea imobilului**

TEREN Intravilan

Adresa: Loc. Strejnicu, Str Eternității, Nr. 5, Jud. Prahova

Nr. Crt	Nr cadastral Nr. topografic	Suprafața* (mp)	Observații / Referințe
A1		Din acte: 1.422 Masurata: 1.384	Sector cadastral:7 Teren imprejmuit;

**Construcții**

Crt	Nr cadastral Nr. topografic	Adresa	Observații / Referințe
A1.1		Loc. Strejnicu, Str Eternității, Nr. 5, Jud. Prahova	Nr. niveluri:1; S. construita la sol:132 mp; S. construita desfasurata:132 mp; Constructie de locuit, regim inaltime P
A1.2		Loc. Strejnicu, Str Eternității, Nr. 5, Jud. Prahova	Nr. niveluri:1; S. construita la sol:59 mp; S. construita desfasurata:59 mp; Constructie anexa, regim inaltime P
A1.3		Loc. Strejnicu, Str Eternității, Nr. 5, Jud. Prahova	Nr. niveluri:1; S. construita la sol:31 mp; S. construita desfasurata:31 mp; Constructie anexa, regim inaltime P
A1.4		Loc. Strejnicu, Str Eternității, Nr. 5, Jud. Prahova	Nr. niveluri:1; S. construita la sol:41 mp; S. construita desfasurata:41 mp; Constructie anexa, regim inaltime P

**B. Partea II. Proprietari și acte**

Inscrieri privitoare la dreptul de proprietate și alte drepturi reale	Referințe
/	
Act Administrativ nr. 113236, din 07/04/2003 emis de CJSDPAT PRAHOVA;	
B1	A1
Intabulare, drept de PROPRIETATE, dobandit prin Reconstituire, cota actuala 1/1, cota initiala 1/1 1) ANTONESCU N DUMITRU	
Act Administrativ nr. 19390, din 26/11/2024 emis de PRIMARIA COMUNEI TARGSORU VECHI;	
B2	A1.1, A1.2, A1.3, A1.4
Intabulare, drept de PROPRIETATE, dobandit prin Lege, cota actuala 1/1, cota initiala 1/1 1) ANTONESCU N DUMITRU	

**C. Partea III. SARCINI .**

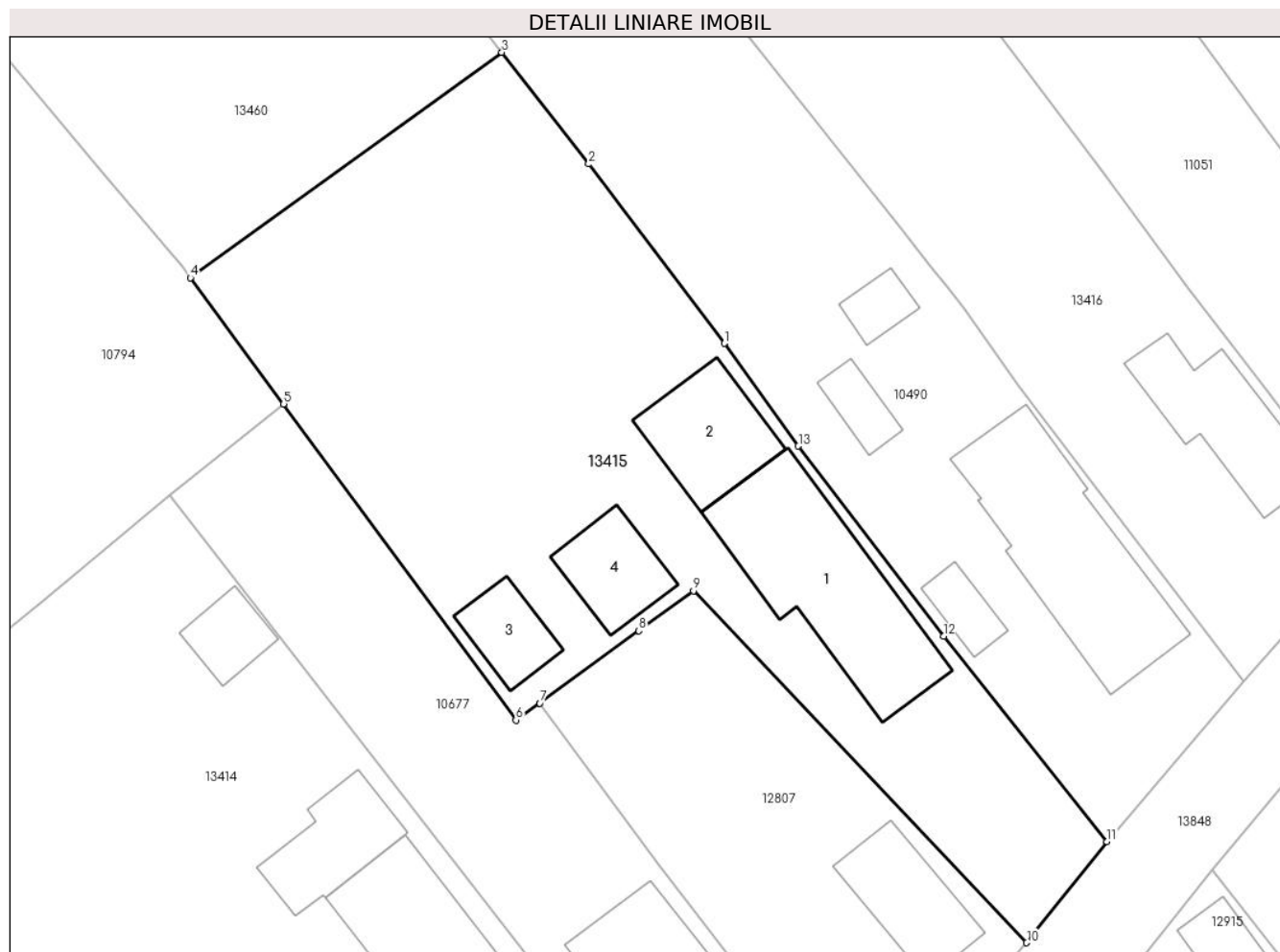
Inscrieri privind dezmembramintele dreptului de proprietate, drepturi reale de garanție și sarcini	Referințe
NU SUNT	

## Anexa Nr. 1 La Partea I

## Teren

Nr cadastral	Suprafața (mp)*	Observații / Referințe
	Din acte: 1.422 Masurata: 1.384	

\* Suprafața este determinată în planul de proiecție Stereo 70.



## Date referitoare la teren

Crt	Categorie folosință	Intra vilan	Suprafața (mp)	Tarla	Parcelă	Nr. topo	Observații / Referințe
1	curți constructii	DA	1.384	9	389, 390	-	

## Date referitoare la construcții

Crt	Număr	Destinație construcție	Supraf. (mp)	Situație juridică	Observații / Referințe
A1.1		construcții de locuințe	132	Cu acte	Nr. niveluri:1; S. construita la sol:132 mp; S. construita desfasurata:132 mp; Constructie de locuit, regim inaltime P
A1.2		construcții anexa	59	Cu acte	Nr. niveluri:1; S. construita la sol:59 mp; S. construita desfasurata:59 mp; Constructie anexa, regim inaltime P
A1.3		construcții anexa	31	Cu acte	Nr. niveluri:1; S. construita la sol:31 mp; S. construita desfasurata:31 mp; Constructie anexa, regim inaltime P
A1.4		construcții anexa	41	Cu acte	Nr. niveluri:1; S. construita la sol:41 mp; S. construita desfasurata:41 mp; Constructie anexa, regim inaltime P

**Lungime Segmente**

1) Valorile lungimilor segmentelor sunt obținute din proiecție în plan.

Punct început	X / Y	Punct sfârșit	X / Y	Lungime segment (** (m)
1	574.999,384 380.191,24	2	574.989,899 380.203,802	15.741
2	574.989,899 380.203,802	3	574.983,803 380.211,618	9.912
3	574.983,803 380.211,618	4	574.961,979 380.195,834	26.934
4	574.961,979 380.195,834	5	574.968,526 380.186,998	10.997
5	574.968,526 380.186,998	6	574.984,789 380.164,862	27.468
6	574.984,789 380.164,862	7	574.986,457 380.166,048	2.047
7	574.986,457 380.166,048	8	574.993,397 380.171,116	8.593
8	574.993,397 380.171,116	9	574.997,223 380.173,91	4.738
9	574.997,223 380.173,91	10	575.020,57 380.149,26	33.952
10	575.020,57 380.149,26	11	575.026,196 380.156,345	9.047
11	575.026,196 380.156,345	12	575.014,734 380.170,72	18.385
12	575.014,734 380.170,72	13	575.004,575 380.184,049	16.759
13	575.004,575 380.184,049	1	574.999,384 380.191,24	8.869

\*\* Lungimile segmentelor sunt determinate în planul de proiecție Stereo 70 și sunt rotunjite la 1 milimetru.

\*\*\* Distanța dintre puncte este formată din segmente cumulate ce sunt mai mici decât valoarea 1 milimetru.



**DATE DESPRE IMOBILUL NR. 13416**

Oficiul de Cadastru și Publicitate Imobiliară PRAHOVA  
Biroul de Cadastru și Publicitate Imobiliară Ploiești

**A. Partea I. Descrierea imobilului**

TEREN Intravilan

Nr. CF vechi:327  
Nr. cadastral vechi:294

Adresa: Loc. Strejnicu, Str Eternității, Nr. 9, Jud. Prahova

Nr. Crt	Nr cadastral Nr. topografic	Suprafața* (mp)	Observații / Referințe
A1	25798	1.017	Sector cadastral:7 Teren imprejmuit;

**Construcții**

Crt	Nr cadastral Nr. topografic	Adresa	Observații / Referințe
A1.1	25798-C1	Loc. Strejnicu, Str Eternității, Nr. 9, Jud. Prahova	Nr. niveluri:1; S. construita la sol:71 mp; S. construita desfasurata:71 mp; C1 - locuinta

**B. Partea II. Proprietari și acte**

Inscrieri privitoare la dreptul de proprietate și alte drepturi reale		Referințe
<b>1011 / 05/02/2003</b>		
Act Notarial nr. 8248/1970, din 01/01/1970 emis de BNP.NOTARIATUL DE STAT PRAHOVA (Autorizatie de construire nr.24/2002 emisa de Primaria com.Targșoru Vechi, Proces verbal nr.448/2001);		
B1	Intabulare, drept de PROPRIETATEcumparare + construire, dobandit prin Conventie, cota actuala 1/1, cota initiala 1/1 1) SANDU CONSTANTIN 2) SANDU MARIA <i>OBSERVATII: (provenita din conversia CF 327)</i>	A1, A1.1

**C. Partea III. SARCINI .**

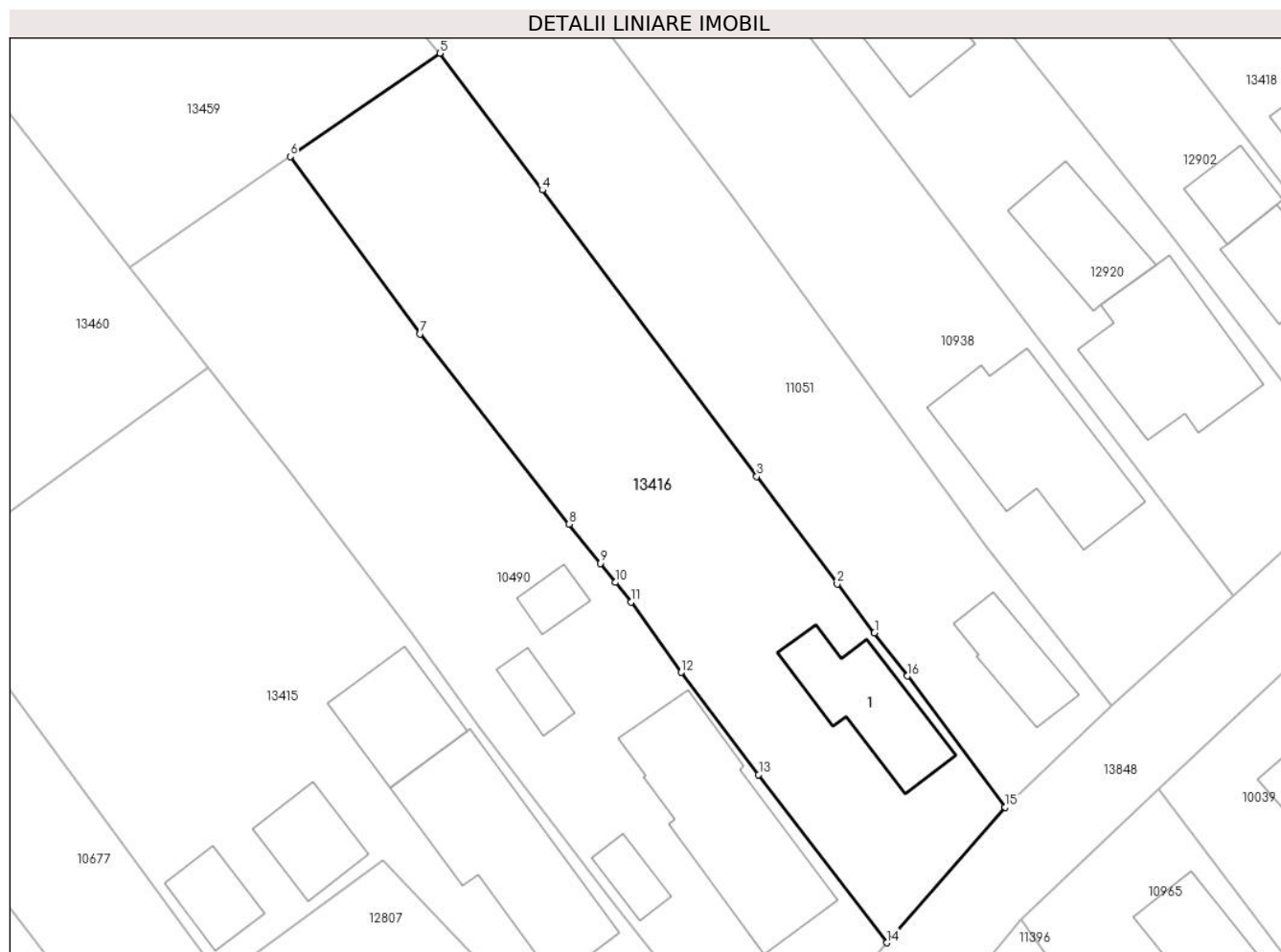
Inscrieri privind dezmembramintele dreptului de proprietate, drepturi reale de garanție și sarcini	Referințe
NU SUNT	

## Anexa Nr. 1 La Partea I

## Teren

Nr cadastral	Suprafața (mp)*	Observații / Referințe
25798	1.017	

\* Suprafața este determinată în planul de proiecție Stereo 70.



## Date referitoare la teren

Crt	Categorie folosință	Intravilan	Suprafața (mp)	Tarla	Parcelă	Nr. topo	Observații / Referințe
1	curți construcții	DA	450	9	394/1	-	
2	arabil	DA	567	9	395	-	

## Date referitoare la construcții

Crt	Număr	Destinație construcție	Supraf. (mp)	Situație juridică	Observații / Referințe
A1.1	25798-C1	construcții de locuințe	71	Cu acte	Nr. niveluri:1; S. construita la sol:71 mp; S. construita desfasurata:71 mp; C1 - locuinta

## Lungime Segmente

1) Valorile lungimilor segmentelor sunt obținute din proiecție în plan.

Punct început	X / Y	Punct sfârșit	X / Y	Lungime segment (** (m)
1	575.034,852 380.191,289	2	575.031,994 380.195,028	4.706
2	575.031,994 380.195,028	3	575.025,823 380.203,267	10.294
3	575.025,823 380.203,267	4	575.009,391 380.225,203	27.408

Punct început	X / Y	Punct sfârșit	X / Y	Lungime segment (** (m)
4	575.009,391 380.225,203	5	575.001,551 380.235,669	13.077
5	575.001,551 380.235,669	6	574.990,087 380.227,748	13.934
6	574.990,087 380.227,748	7	575.000,01 380.214,169	16.818
7	575.000,01 380.214,169	8	575.011,458 380.199,622	18.511
8	575.011,458 380.199,622	9	575.013,833 380.196,604	3.84
9	575.013,833 380.196,604	10	575.014,992 380.195,151	1.859
10	575.014,992 380.195,151	11	575.016,193 380.193,647	1.925
11	575.016,193 380.193,647	12	575.020,026 380.188,258	6.613
12	575.020,026 380.188,258	13	575.025,979 380.180,432	9.833
13	575.025,979 380.180,432	14	575.035,779 380.167,558	16.18
14	575.035,779 380.167,558	15	575.044,868 380.177,93	13.791
15	575.044,868 380.177,93	16	575.037,374 380.187,991	12.545
16	575.037,374 380.187,991	1	575.034,852 380.191,289	4.152

\*\* Lungimile segmentelor sunt determinate în planul de proiecție Stereo 70 și sunt rotunjite la 1 milimetru.

\*\*\* Distanța dintre puncte este formată din segmente cumulate ce sunt mai mici decât valoarea 1 milimetru.





**DATE DESPRE IMOBILUL NR. 13418**

Oficiul de Cadastru și Publicitate Imobiliară PRAHOVA  
Biroul de Cadastru și Publicitate Imobiliară Ploiești

**A. Partea I. Descrierea imobilului**

TEREN Intravilan

Adresa: Loc. Strejnicu, Str Eternității, Nr. 19, Jud. Prahova

Nr. Crt	Nr cadastral Nr. topografic	Suprafața* (mp)	Observații / Referințe
A1		528	Sector cadastral:7 Teren imprejmuit;

**B. Partea II. Proprietari și acte**

Inscrieri privitoare la dreptul de proprietate și alte drepturi reale		Referințe
/		
Act Normativ nr. 7, din 13/03/1996 emis de PARLAMENTUL ROMÂNIEI;		
B1	Inscrierea posesiei, drept de PROPRIETATE, dobandit prin Lege, cota actuala 1/1, cota initiala 1/1 1) NEIDENTIFICAT NEIDENTIFICAT	A1
B2	Se noteaza mentiunea proprietar neidentificat.	A1

**C. Partea III. SARCINI .**

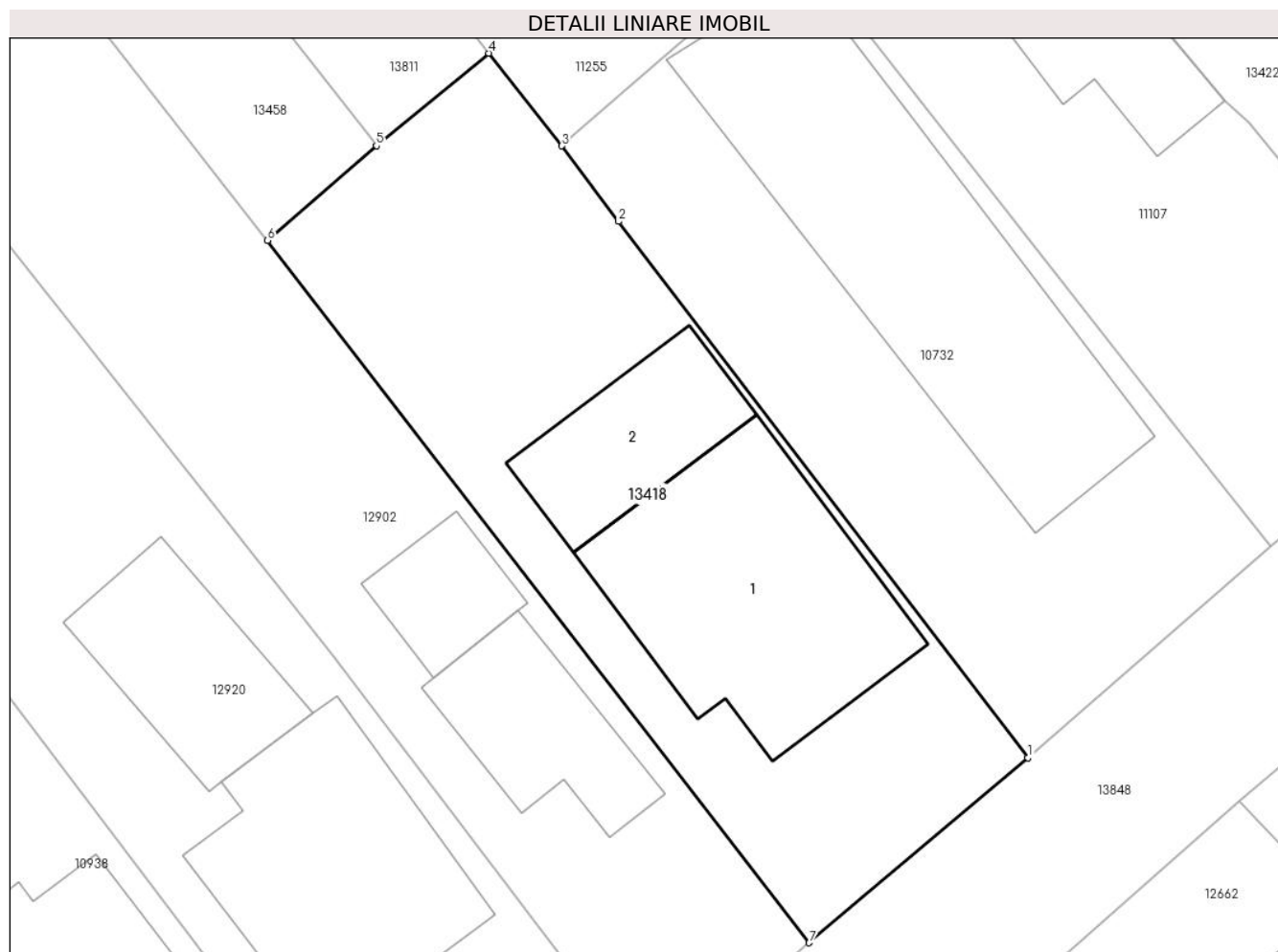
Inscrieri privind dezmembramintele dreptului de proprietate, drepturi reale de garanție și sarcini	Referințe
NU SUNT	

## Anexa Nr. 1 La Partea I

## Teren

Nr cadastral	Suprafața (mp)*	Observații / Referințe
	528	

\* Suprafața este determinată în planul de proiecție Stereo 70.



## Date referitoare la teren

Crt	Categorie folosință	Intra vilan	Suprafața (mp)	Tarla	Parcelă	Nr. topo	Observații / Referințe
1	curți constructii	DA	528	23	-	-	

## Date referitoare la construcții

Crt	Număr	Destinație construcție	Supraf. (mp)	Situație juridică	Observații / Referințe
A1.1		construcții de locuințe	129	Fara acte	Nr. niveluri:1; S. construita la sol:129 mp; S. construita desfasurata:129 mp; Constructie de locuit, regim inaltime P
A1.2		construcții anexa	53	Fara acte	Nr. niveluri:1; S. construita la sol:53 mp; S. construita desfasurata:53 mp; Constructie anexa, regim inaltime P

## Lungime Segmente

1) Valorile lungimilor segmentelor sunt obținute din proiecție în plan.

Punct început	X / Y	Punct sfârșit	X / Y	Lungime segment (** (m)
1	575.088,85 380.217,439	2	575.070,264 380.241,769	30.617
2	575.070,264 380.241,769	3	575.067,691 380.245,193	4.283

Punct început	X / Y	Punct sfârșit	X / Y	Lungime segment (** (m)
3	575.067,691 380.245,193	4	575.064,37 380.249,395	5.356
4	575.064,37 380.249,395	5	575.059,268 380.245,201	6.605
5	575.059,268 380.245,201	6	575.054,317 380.240,9	6.558
6	575.054,317 380.240,9	7	575.078,916 380.209,039	40.252
7	575.078,916 380.209,039	1	575.088,85 380.217,439	13.009

\*\* Lungimile segmentelor sunt determinate în planul de proiecție Stereo 70 și sunt rotunjite la 1 milimetru.

\*\*\* Distanța dintre puncte este formată din segmente cumulate ce sunt mai mici decât valoarea 1 milimetru.



**DATE DESPRE IMOBILUL NR. 13422**

Oficiul de Cadastru și Publicitate Imobiliară PRAHOVA  
Biroul de Cadastru și Publicitate Imobiliară Ploiești

**A. Partea I. Descrierea imobilului**

TEREN Intravilan

Adresa: Loc. Strejnicu, Str Eternității, Nr. 25, Jud. Prahova

Nr. Crt	Nr cadastral Nr. topografic	Suprafața* (mp)	Observații / Referințe
A1		Din acte: 294 Masurata: 395	Sector cadastral:7 Teren imprejmuit;

**Construcții**

Crt	Nr cadastral Nr. topografic	Adresa	Observații / Referințe
A1.1		Loc. Strejnicu, Str Eternității, Nr. 25, Jud. Prahova	Nr. niveluri:1; S. construita la sol:75 mp; S. construita desfasurata:75 mp; Constructie de locuit, regim inaltime P
A1.2		Loc. Strejnicu, Str Eternității, Nr. 25, Jud. Prahova	Nr. niveluri:1; S. construita la sol:31 mp; S. construita desfasurata:31 mp; Constructie anexa, regim inaltime P

**B. Partea II. Proprietari și acte**

Inscrieri privitoare la dreptul de proprietate și alte drepturi reale		Referințe
/		
Act Administrativ nr. 40883, din 17/06/1997 emis de CJSDPAT PRAHOVA;		
B1	Intabulare, drept de PROPRIETATE, dobandit prin Constituire, cota actuala 1/1, cota initiala 1/1 1) <b>NARAMZI MARIAN</b>	A1
Act Administrativ nr. 19390, din 26/11/2024 emis de PRIMARIA COMUNEI TARGSORU VECHI;		
B2	Intabulare, drept de PROPRIETATE, dobandit prin Lege, cota actuala 1/1, cota initiala 1/1 1) <b>NARAMZI MARIAN</b>	A1.1, A1.2

**C. Partea III. SARCINI .**

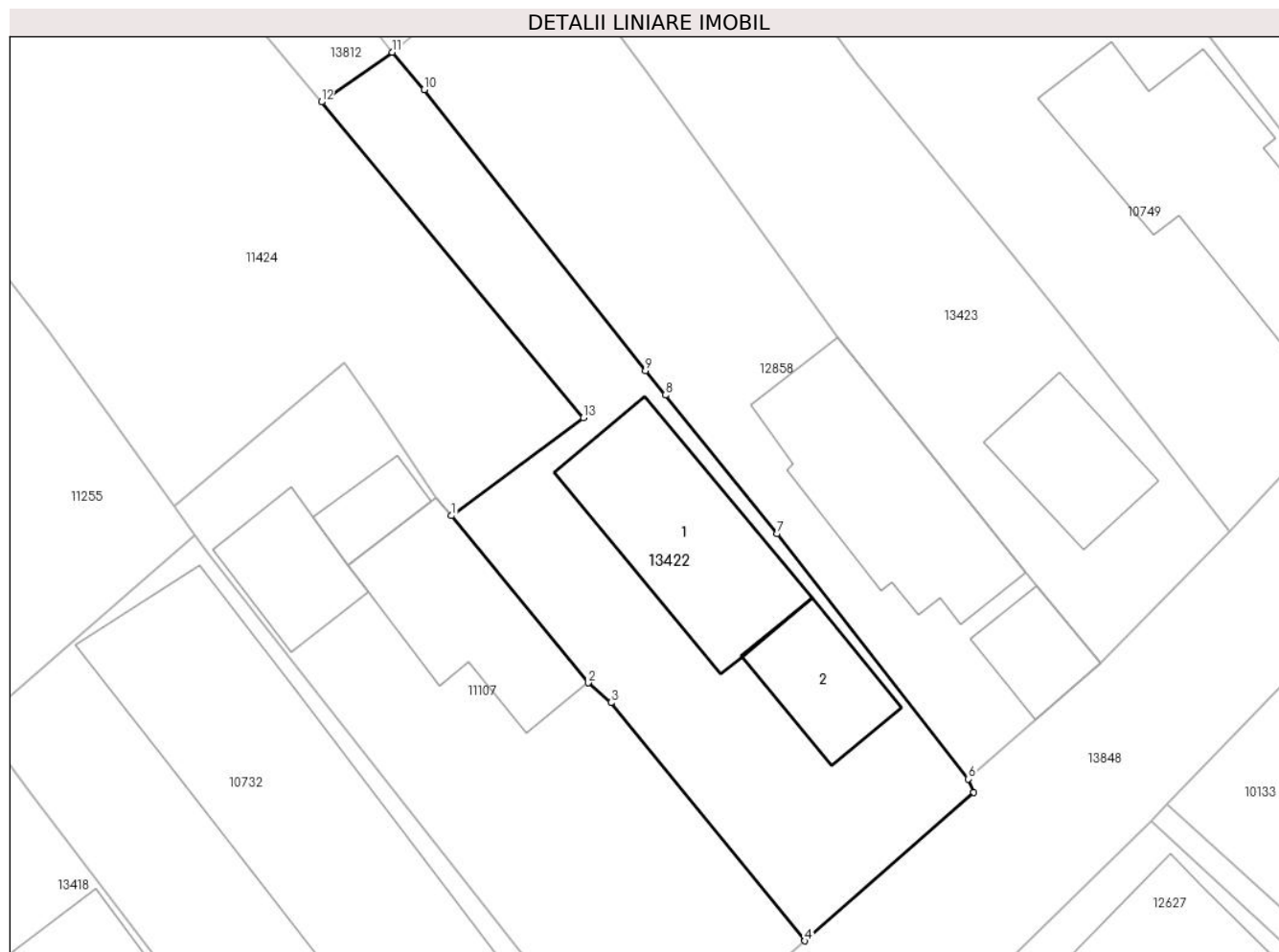
Inscrieri privind dezmembramintele dreptului de proprietate, drepturi reale de garanție și sarcini	Referințe
NU SUNT	

## Anexa Nr. 1 La Partea I

## Teren

Nr cadastral	Suprafața (mp)*	Observații / Referințe
	Din acte: 294 Masurata: 395	

\* Suprafața este determinată în planul de proiecție Stereo 70.



## Date referitoare la teren

Crt	Categorie folosință	Intra vilan	Suprafața (mp)	Tarla	Parcelă	Nr. topo	Observații / Referințe
1	curți constructii	DA	395	10	404, 405	-	

## Date referitoare la construcții

Crt	Număr	Destinație construcție	Supraf. (mp)	Situație juridică	Observații / Referințe
A1.1		construcții de locuințe	75	Cu acte	Nr. niveluri:1; S. construita la sol:75 mp; S. construita desfasurata:75 mp; Construcție de locuit, regim inaltime P
A1.2		construcții anexa	31	Cu acte	Nr. niveluri:1; S. construita la sol:31 mp; S. construita desfasurata:31 mp; Construcție anexa, regim inaltime P

## Lungime Segmente

1) Valorile lungimilor segmentelor sunt obținute din proiecție în plan.

Punct început	X / Y	Punct sfârșit	X / Y	Lungime segment (** (m)
1	575.091,02 380.255,463	2	575.097,766 380.247,214	10.656
2	575.097,766 380.247,214	3	575.098,892 380.246,234	1.493

Punct început	X / Y	Punct sfârșit	X / Y	Lungime segment (** (m)
3	575.098,892 380.246,234	4	575.108,463 380.234,477	15.16
4	575.108,463 380.234,477	5	575.116,801 380.241,81	11.104
5	575.116,801 380.241,81	6	575.116,535 380.242,466	0.708
6	575.116,535 380.242,466	7	575.107,091 380.254,567	15.35
7	575.107,091 380.254,567	8	575.101,576 380.261,417	8.794
8	575.101,576 380.261,417	9	575.100,602 380.262,626	1.553
9	575.100,602 380.262,626	10	575.089,682 380.276,494	17.651
10	575.089,682 380.276,494	11	575.088,094 380.278,335	2.431
11	575.088,094 380.278,335	12	575.084,612 380.275,883	4.259
12	575.084,612 380.275,883	13	575.097,541 380.260,301	20.247
13	575.097,541 380.260,301	1	575.091,02 380.255,463	8.12

\*\* Lungimile segmentelor sunt determinate în planul de proiecție Stereo 70 și sunt rotunjite la 1 milimetru.

\*\*\* Distanța dintre puncte este formată din segmente cumulate ce sunt mai mici decât valoarea 1 milimetru.





**DATE DESPRE IMOBILUL NR. 13423**

Oficiul de Cadastru și Publicitate Imobiliară PRAHOVA  
Biroul de Cadastru și Publicitate Imobiliară Ploiești

**A. Partea I. Descrierea imobilului**

TEREN Intravilan

Adresa: Loc. Strejnicu, Str Eternității, Nr. 29, Jud. Prahova

Nr. Crt	Nr cadastral Nr. topografic	Suprafața* (mp)	Observații / Referințe
A1		Din acte: 677 Masurata: 750	Sector cadastral:7 Teren imprejmuit;

**Construcții**

Crt	Nr cadastral Nr. topografic	Adresa	Observații / Referințe
A1.1		Loc. Strejnicu, Str Eternității, Nr. 29, Jud. Prahova	Nr. niveluri:1; S. construita la sol:37 mp; S. construita desfasurata:37 mp; Constructie de locuit, regim inaltime P

**B. Partea II. Proprietari și acte**

Inscrieri privitoare la dreptul de proprietate și alte drepturi reale		Referințe
/		
Act Administrativ nr. 575, din 09/05/2007 emis de CJSDPAT PRAHOVA;		
B1	Intabulare, drept de PROPRIETATE, dobandit prin Reconstituire, cota actuala 1/1, cota initiala 1/1 1) MIHAI LUXIȚA	A1
Act Administrativ nr. 19390, din 26/11/2024 emis de PRIMARIA COMUNEI TARGSORU VECHI;		
B2	Intabulare, drept de PROPRIETATE, dobandit prin Lege, cota actuala 1/1, cota initiala 1/1 1) MIHAI LUXIȚA	A1.1

**C. Partea III. SARCINI .**

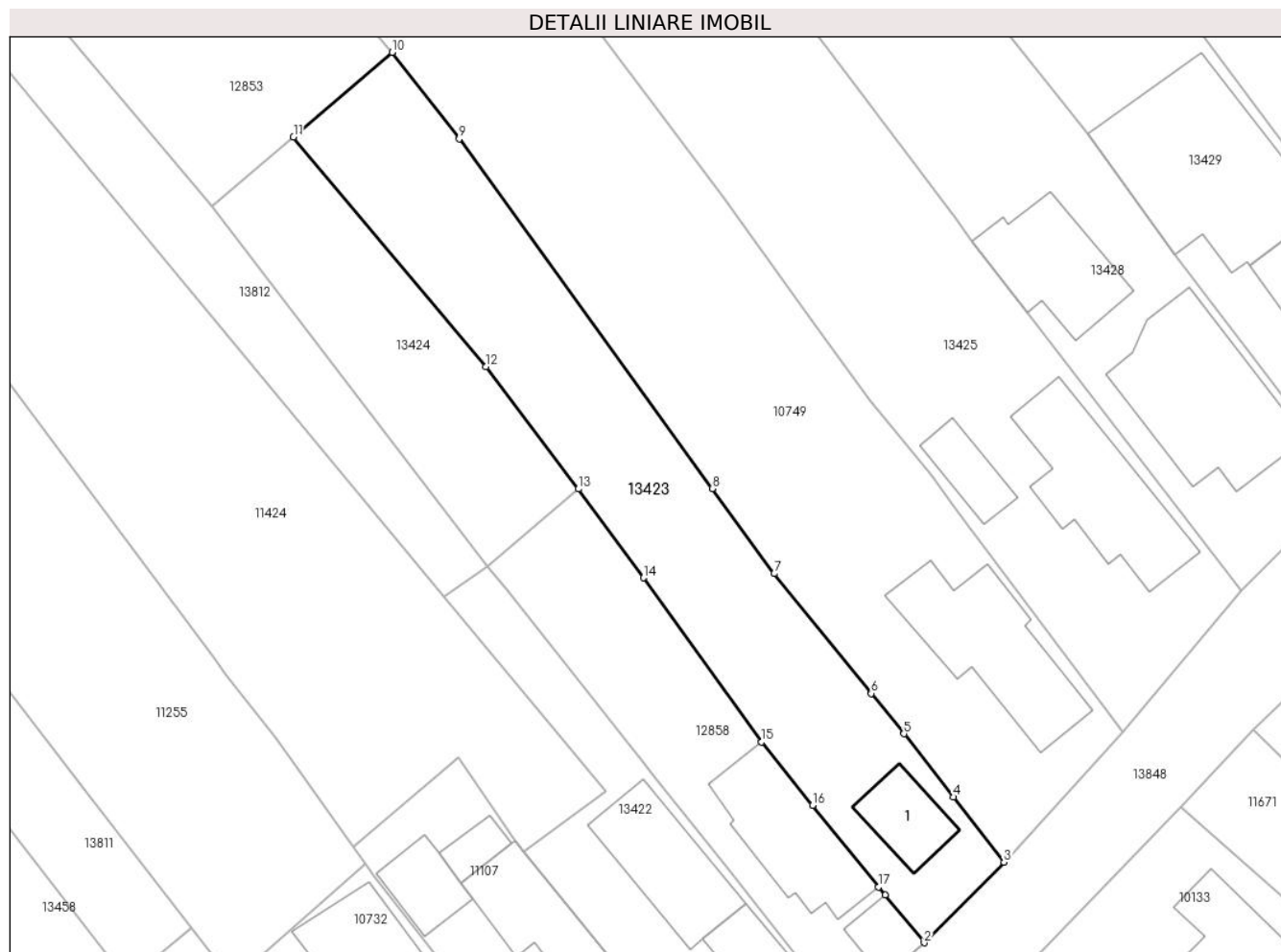
Inscrieri privind dezmembramintele dreptului de proprietate, drepturi reale de garanție și sarcini	Referințe
NU SUNT	

## Anexa Nr. 1 La Partea I

## Teren

Nr cadastral	Suprafața (mp)*	Observații / Referințe
	Din acte: 677 Masurata: 750	

\* Suprafața este determinată în planul de proiecție Stereo 70.



## Date referitoare la teren

Crt	Categorie folosință	Intravilan	Suprafața (mp)	Tarla	Parcelă	Nr. topo	Observații / Referințe
1	curți constructii	DA	125	10	409	-	
2	arabil	DA	625	10	409	-	

## Date referitoare la construcții

Crt	Număr	Destinație construcție	Supraf. (mp)	Situație juridică	Observații / Referințe
A1.1		construcții de locuințe	37	Cu acte	Nr. niveluri:1; S. construita la sol:37 mp; S. construita desfasurata:37 mp; Construcție de locuit, regim inaltime P

## Lungime Segmente

1) Valorile lungimilor segmentelor sunt obținute din proiecție în plan.

Punct început	X / Y	Punct sfârșit	X / Y	Lungime segment (** (m)
1	575.119,924 380.252,025	2	575.123,066 380.248,218	4.936
2	575.123,066 380.248,218	3	575.129,442 380.254,67	9.071

Punct început	X / Y	Punct sfârșit	X / Y	Lungime segment (** (m)
3	575.129,442 380.254,67	4	575.125,412 380.259,877	6.584
4	575.125,412 380.259,877	5	575.121,445 380.264,938	6.43
5	575.121,445 380.264,938	6	575.118,82 380.268,174	4.167
6	575.118,82 380.268,174	7	575.111,046 380.277,759	12.341
7	575.111,046 380.277,759	8	575.106,105 380.284,571	8.415
8	575.106,105 380.284,571	9	575.085,837 380.312,554	34.552
9	575.085,837 380.312,554	10	575.080,487 380.319,48	8.752
10	575.080,487 380.319,48	11	575.072,582 380.312,715	10.405
11	575.072,582 380.312,715	12	575.087,987 380.294,321	23.993
12	575.087,987 380.294,321	13	575.095,378 380.284,534	12.264
13	575.095,378 380.284,534	14	575.100,597 380.277,427	8.817
14	575.100,597 380.277,427	15	575.110,053 380.264,28	16.194
15	575.110,053 380.264,28	16	575.114,125 380.259,22	6.495
16	575.114,125 380.259,22	17	575.119,391 380.252,676	8.4
17	575.119,391 380.252,676	1	575.119,924 380.252,025	0.841

\*\* Lungimile segmentelor sunt determinate în planul de proiecție Stereo 70 și sunt rotunjite la 1 milimetru.

\*\*\* Distanța dintre puncte este formată din segmente cumulate ce sunt mai mici decât valoarea 1 milimetru.



**DATE DESPRE IMOBILUL NR. 13424**

Oficiul de Cadastru și Publicitate Imobiliară PRAHOVA  
Biroul de Cadastru și Publicitate Imobiliară Ploiești

**A. Partea I. Descrierea imobilului**

TEREN Intravilan

Adresa: Loc. Strejnicu, Jud. Prahova

Nr. Crt	Nr cadastral Nr. topografic	Suprafața* (mp)	Observații / Referințe
A1		336	Sector cadastral:7 Teren imprejmuit;

**B. Partea II. Proprietari și acte**

Inscrieri privitoare la dreptul de proprietate și alte drepturi reale		Referințe
/		
Act Normativ nr. 7, din 13/03/1996 emis de PARLAMENTUL ROMÂNIEI;		
B1	Inscrierea posesiei, drept de PROPRIETATE, dobandit prin Lege, cota actuala 1/1, cota initiala 1/1 1) NEIDENTIFICAT NEIDENTIFICAT	A1
B2	Se noteaza mentiunea proprietar neidentificat.	A1

**C. Partea III. SARCINI .**

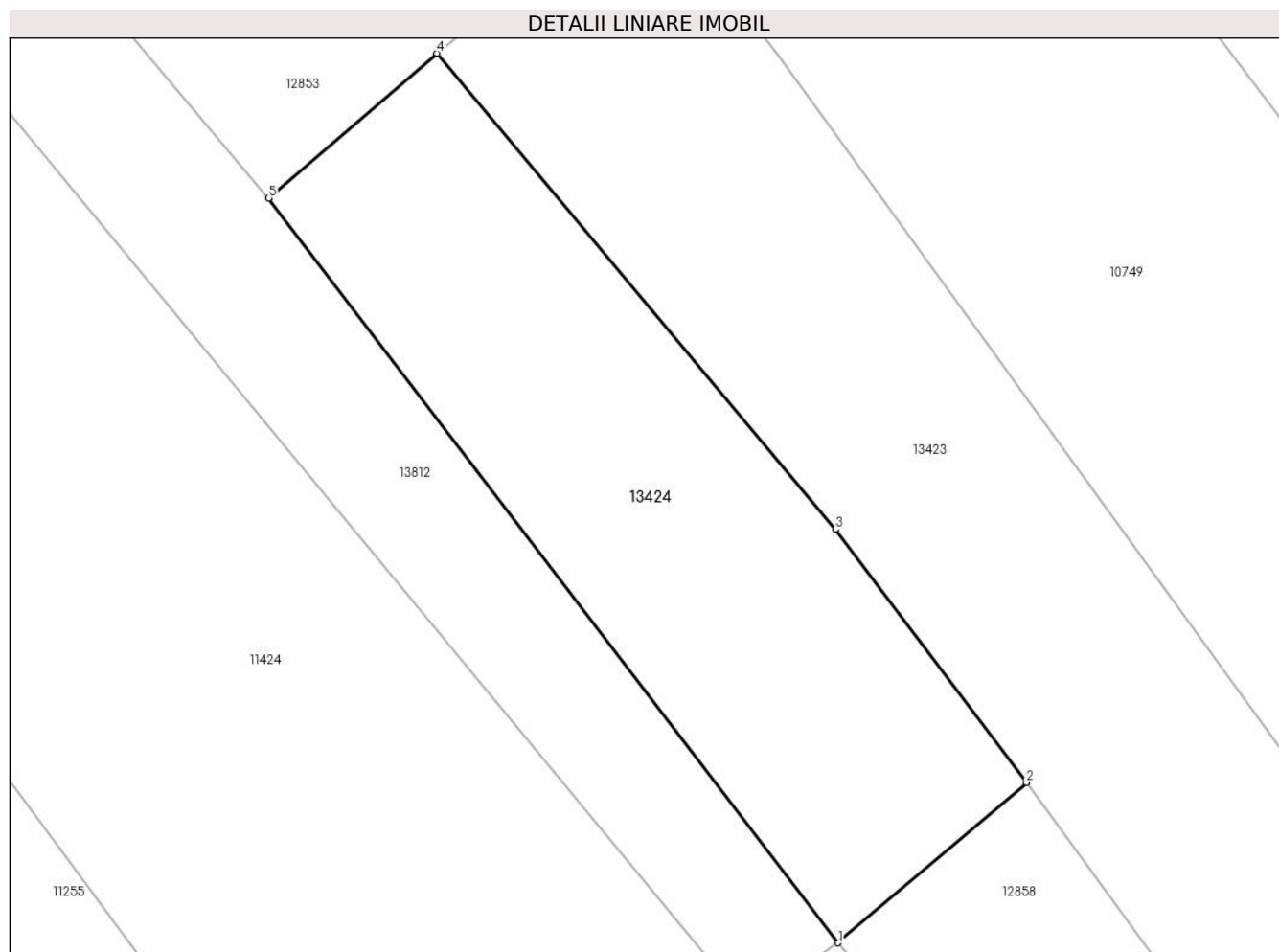
Inscrieri privind dezmembramintele dreptului de proprietate, drepturi reale de garanție și sarcini	Referințe
NU SUNT	

## Anexa Nr. 1 La Partea I

## Teren

Nr cadastral	Suprafața (mp)*	Observații / Referințe
	336	

\* Suprafața este determinată în planul de proiecție Stereo 70.



## Date referitoare la teren

Crt	Categorie folosință	Intravilan	Suprafața (mp)	Tarla	Parcelă	Nr. topo	Observații / Referințe
1	arabil	DA	336	23	407	-	

## Lungime Segmente

1) Valorile lungimilor segmentelor sunt obținute din proiecție în plan.

Punct început	X / Y	Punct sfârșit	X / Y	Lungime segment (** (m)
1	575.088,094 380.278,335	2	575.095,378 380.284,534	9.565
2	575.095,378 380.284,534	3	575.087,987 380.294,321	12.264
3	575.087,987 380.294,321	4	575.072,582 380.312,715	23.993
4	575.072,582 380.312,715	5	575.066,073 380.307,118	8.584
5	575.066,073 380.307,118	1	575.088,094 380.278,335	36.241

**\*\* Lungimile segmentelor sunt determinate în planul de proiecție Stereo 70 și sunt rotunjite la 1 milimetru.**

**\*\*\* Distanța dintre puncte este formată din segmente cumulate ce sunt mai mici decât valoarea 1 milimetru.**





**DATE DESPRE IMOBILUL NR. 13425**

Oficiul de Cadastru și Publicitate Imobiliară PRAHOVA  
Biroul de Cadastru și Publicitate Imobiliară Ploiești

**A. Partea I. Descrierea imobilului**

TEREN Intravilan

Adresa: Loc. Strejnicu, Str Eternității, Nr. 33, Jud. Prahova

Nr. Crt	Nr cadastral Nr. topografic	Suprafața* (mp)	Observații / Referințe
A1		1.215	Sector cadastral:7 Teren imprejmuit;

**B. Partea II. Proprietari și acte**

Inscrieri privitoare la dreptul de proprietate și alte drepturi reale		Referințe
/		
Act Normativ nr. 7, din 13/03/1996 emis de PARLAMENTUL ROMÂNIEI;		
B1	Inscrierea posesiei, drept de PROPRIETATE, dobandit prin Lege, cota actuala 1/1, cota initiala 1/1 1) NEIDENTIFICAT NEIDENTIFICAT	A1
B2	Se noteaza mentiunea proprietar neidentificat.	A1

**C. Partea III. SARCINI .**

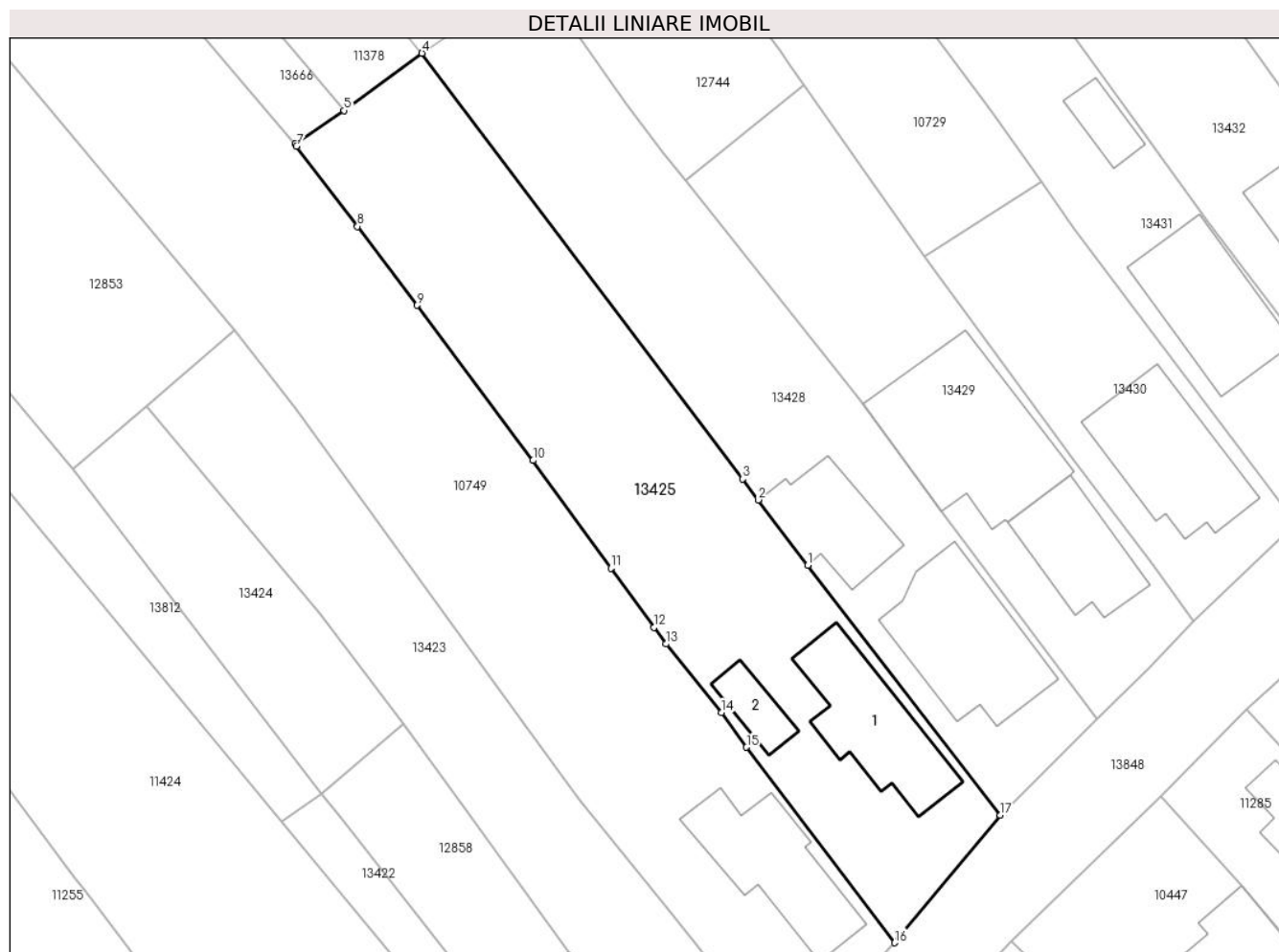
Inscrieri privind dezmembramintele dreptului de proprietate, drepturi reale de garanție și sarcini	Referințe
NU SUNT	

## Anexa Nr. 1 La Partea I

## Teren

Nr cadastral	Suprafața (mp)*	Observații / Referințe
	1.215	

\* Suprafața este determinată în planul de proiecție Stereo 70.



## Date referitoare la teren

Crt	Categorie folosință	Intravilan	Suprafața (mp)	Tarla	Parcelă	Nr. topo	Observații / Referințe
1	curți constructii	DA	563	10	413, 414	-	
2	arabil	DA	652	10	413, 414	-	

## Date referitoare la construcții

Crt	Număr	Destinație construcție	Supraf. (mp)	Situație juridică	Observații / Referințe
A1.1		construcții de locuințe	106	Fara acte	Nr. niveluri:1; S. construita la sol:106 mp; S. construita desfasurata:106 mp; Constructie de locuit, regim inaltime P
A1.2		construcții anexa	28	Fara acte	Nr. niveluri:1; S. construita la sol:28 mp; S. construita desfasurata:28 mp; Constructie anexa, regim inaltime P

## Lungime Segmente

1) Valorile lungimilor segmentelor sunt obținute din proiecție în plan.

Punct început	X / Y	Punct sfârșit	X / Y	Lungime segment (** (m)
1	575.131,322 380.298,608	2	575.126,907 380.304,401	7.284

Punct început	X / Y	Punct sfârșit	X / Y	Lungime segment (** (m)
2	575.126,907 380.304,401	3	575.125,516 380.306,247	2.311
3	575.125,516 380.306,247	4	575.097,071 380.344,008	47.276
4	575.097,071 380.344,008	5	575.090,17 380.338,926	8.57
5	575.090,17 380.338,926	6	575.085,793 380.335,952	5.292
6	575.085,793 380.335,952	7	575.085,937 380.335,778	0.226
7	575.085,937 380.335,778	8	575.091,356 380.328,655	8.95
8	575.091,356 380.328,655	9	575.096,612 380.321,647	8.76
9	575.096,612 380.321,647	10	575.106,923 380.307,896	17.187
10	575.106,923 380.307,896	11	575.113,838 380.298,348	11.789
11	575.113,838 380.298,348	12	575.117,657 380.293,075	6.511
12	575.117,657 380.293,075	13	575.118,716 380.291,613	1.805
13	575.118,716 380.291,613	14	575.123,649 380.285,556	7.812
14	575.123,649 380.285,556	15	575.125,88 380.282,466	3.811
15	575.125,88 380.282,466	16	575.139,007 380.265,121	21.752
16	575.139,007 380.265,121	17	575.148,412 380.276,428	14.707
17	575.148,412 380.276,428	1	575.131,322 380.298,608	28.0

\*\* Lungimile segmentelor sunt determinate în planul de proiecție Stereo 70 și sunt rotunjite la 1 milimetru.

\*\*\* Distanța dintre puncte este formată din segmente cumulate ce sunt mai mici decât valoarea 1 milimetru.



**DATE DESPRE IMOBILUL NR. 13428**

Oficiul de Cadastru și Publicitate Imobiliară PRAHOVA  
Biroul de Cadastru și Publicitate Imobiliară Ploiești

**A. Partea I. Descrierea imobilului**

TEREN Intravilan

Adresa: Loc. Strejnicu, Str Eternității, Nr. 35, Jud. Prahova

Nr. Crt	Nr cadastral Nr. topografic	Suprafața* (mp)	Observații / Referințe
A1		Din acte: 806 Masurata: 1.019	Sector cadastral:7 Teren imprejmuit;

**Construcții**

Crt	Nr cadastral Nr. topografic	Adresa	Observații / Referințe
A1.1		Loc. Strejnicu, Str Eternității, Nr. 35, Jud. Prahova	Nr. niveluri:2; S. construita la sol:133 mp; S. construita desfasurata:266 mp; Constructie de locuit, regim inaltime P+1
A1.2		Loc. Strejnicu, Str Eternității, Nr. 35, Jud. Prahova	Nr. niveluri:1; S. construita la sol:76 mp; S. construita desfasurata:76 mp; Constructie anexa, regim inaltime P

**B. Partea II. Proprietari și acte**

Inscrieri privitoare la dreptul de proprietate și alte drepturi reale		Referințe
/		
Act Administrativ nr. 105380, din 03/10/2002 emis de CJSDPAT PRAHOVA;		
B1	Intabulare, drept de PROPRIETATE, dobandit prin Reconstituire, cota actuala 1/1, cota initiala 1/1 1) <b>MARIN GHE DUMITRU</b>	A1
Act Administrativ nr. 19390, din 26/11/2024 emis de PRIMARIA COMUNEI TARGSORU VECHI;		
B2	Intabulare, drept de PROPRIETATE, dobandit prin Lege, cota actuala 1/1, cota initiala 1/1 1) <b>MARIN GHE DUMITRU</b>	A1.1, A1.2

**C. Partea III. SARCINI .**

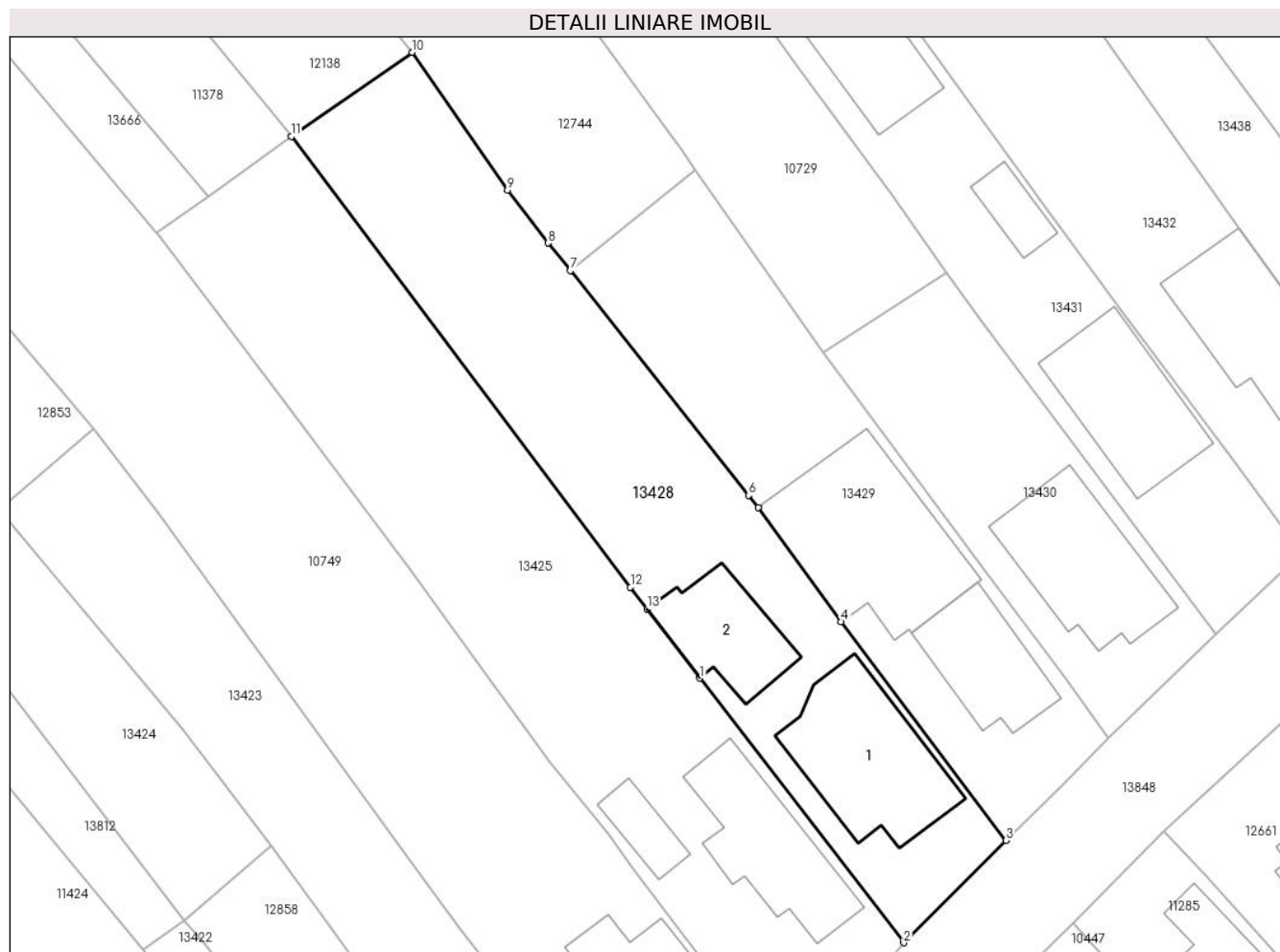
Inscrieri privind dezmembramintele dreptului de proprietate, drepturi reale de garanție și sarcini	Referințe
NU SUNT	

## Anexa Nr. 1 La Partea I

## Teren

Nr cadastral	Suprafața (mp)*	Observații / Referințe
	Din acte: 806 Masurata: 1.019	

\* Suprafața este determinată în planul de proiecție Stereo 70.



## Date referitoare la teren

Crt	Categorie folosință	Intra vilan	Suprafața (mp)	Tarla	Parcelă	Nr. topo	Observații / Referințe
1	curți constructii	DA	451	10	415, 416, 417	-	
2	arabil	DA	568	10	415, 416, 417	-	

## Date referitoare la construcții

Crt	Număr	Destinație construcție	Supraf. (mp)	Situație juridică	Observații / Referințe
A1.1		construcții de locuințe	133	Cu acte	Nr. niveluri:2; S. construita la sol:133 mp; S. construita desfasurata:266 mp; Constructie de locuit, regim inaltime P+1
A1.2		construcții anexa	76	Cu acte	Nr. niveluri:1; S. construita la sol:76 mp; S. construita desfasurata:76 mp; Constructie anexa, regim inaltime P

## Lungime Segmente

1) Valorile lungimilor segmentelor sunt obținute din proiecție în plan.

Punct început	X / Y	Punct sfârșit	X / Y	Lungime segment (** (m)
1	575.131,322 380.298,608	2	575.148,412 380.276,428	28.0

Punct început	X / Y	Punct sfârșit	X / Y	Lungime segment (** (m)
2	575.148,412 380.276,428	3	575.157,005 380.285,009	12.144
3	575.157,005 380.285,009	4	575.143,146 380.303,336	22.977
4	575.143,146 380.303,336	5	575.136,21 380.312,922	11.832
5	575.136,21 380.312,922	6	575.135,409 380.313,933	1.29
6	575.135,409 380.313,933	7	575.120,46 380.332,766	24.045
7	575.120,46 380.332,766	8	575.118,601 380.335,087	2.974
8	575.118,601 380.335,087	9	575.115,196 380.339,525	5.594
9	575.115,196 380.339,525	10	575.107,213 380.351,066	14.033
10	575.107,213 380.351,066	11	575.097,071 380.344,008	12.356
11	575.097,071 380.344,008	12	575.125,516 380.306,247	47.276
12	575.125,516 380.306,247	13	575.126,907 380.304,401	2.311
13	575.126,907 380.304,401	1	575.131,322 380.298,608	7.284

\*\* Lungimile segmentelor sunt determinate în planul de proiecție Stereo 70 și sunt rotunjite la 1 milimetru.

\*\*\* Distanța dintre puncte este formată din segmente cumulate ce sunt mai mici decât valoarea 1 milimetru.





**DATE DESPRE IMOBILUL NR. 13429**

Oficiul de Cadastru și Publicitate Imobiliară PRAHOVA  
Biroul de Cadastru și Publicitate Imobiliară Ploiești

**A. Partea I. Descrierea imobilului**

TEREN Intravilan

Adresa: Loc. Strejnicu, Str Eternității, Nr. 37, Jud. Prahova

Nr. Crt	Nr cadastral Nr. topografic	Suprafața* (mp)	Observații / Referințe
A1	26695	Din acte: 734 Masurata: 738	Sector cadastral:7 Teren imprejmuit;

**Construcții**

Crt	Nr cadastral Nr. topografic	Adresa	Observații / Referințe
A1.1	26695-C1	Loc. Strejnicu, Str Eternității, Nr. 37, Jud. Prahova	Nr. niveluri:1; S. construita la sol:80 mp; S. construita desfasurata:80 mp; LOCUINTA (P);
A1.2		Loc. Strejnicu, Str Eternității, Nr. 37, Jud. Prahova	Nr. niveluri:1; S. construita la sol:171 mp; S. construita desfasurata:171 mp; Constructie anexa, regim inaltime P

**B. Partea II. Proprietari și acte**

Inscrieri privitoare la dreptul de proprietate și alte drepturi reale		Referințe
<b>159541 / 16/10/2024</b>		
Act Notarial nr. 1714, din 14/10/2024 emis de NP MEIROSU CARMEN;		
B1	Intabulare, drept de PROPRIETATEcumpărare ca bun propriu, dobandit prin Conventie, cota actuala 1/2, cota initiala 1/2 1) <b>NEAGU ADRIAN</b>	A1
B2	Intabulare, drept de PROPRIETATEcumpărare ca bun comun, dobandit prin Conventie, cota actuala 1/2, cota initiala 1/2 1) <b>PANAIT GEORGIANA - VIOLETA</b> 2) <b>PANAIT CIPRIAN VIOREL</b>	A1
B3	Intabulare, drept de PROPRIETATEcumpărare ca bun propriu, dobandit prin Conventie, cota actuala 1/2, cota initiala 1/2 1) <b>NEAGU ADRIAN</b>	A1.1
B4	Intabulare, drept de PROPRIETATEcumpărare ca bun propriu, dobandit prin Conventie, cota actuala 1/2, cota initiala 1/2 1) <b>PANAIT GEORGIANA - VIOLETA</b> 2) <b>PANAIT CIPRIAN VIOREL</b>	A1.1
/		
Act Administrativ nr. 19390, din 26/11/2024 emis de PRIMARIA COMUNEI TARGSORU VECHI;		
B5	Intabulare, drept de PROPRIETATE, dobandit prin Lege, cota actuala 1/1, cota initiala 1/1 1) <b>NEAGU ADRIAN</b> 2) <b>PANAIT GEORGIANA - VIOLETA</b> 3) <b>PANAIT CIPRIAN VIOREL</b>	A1.2

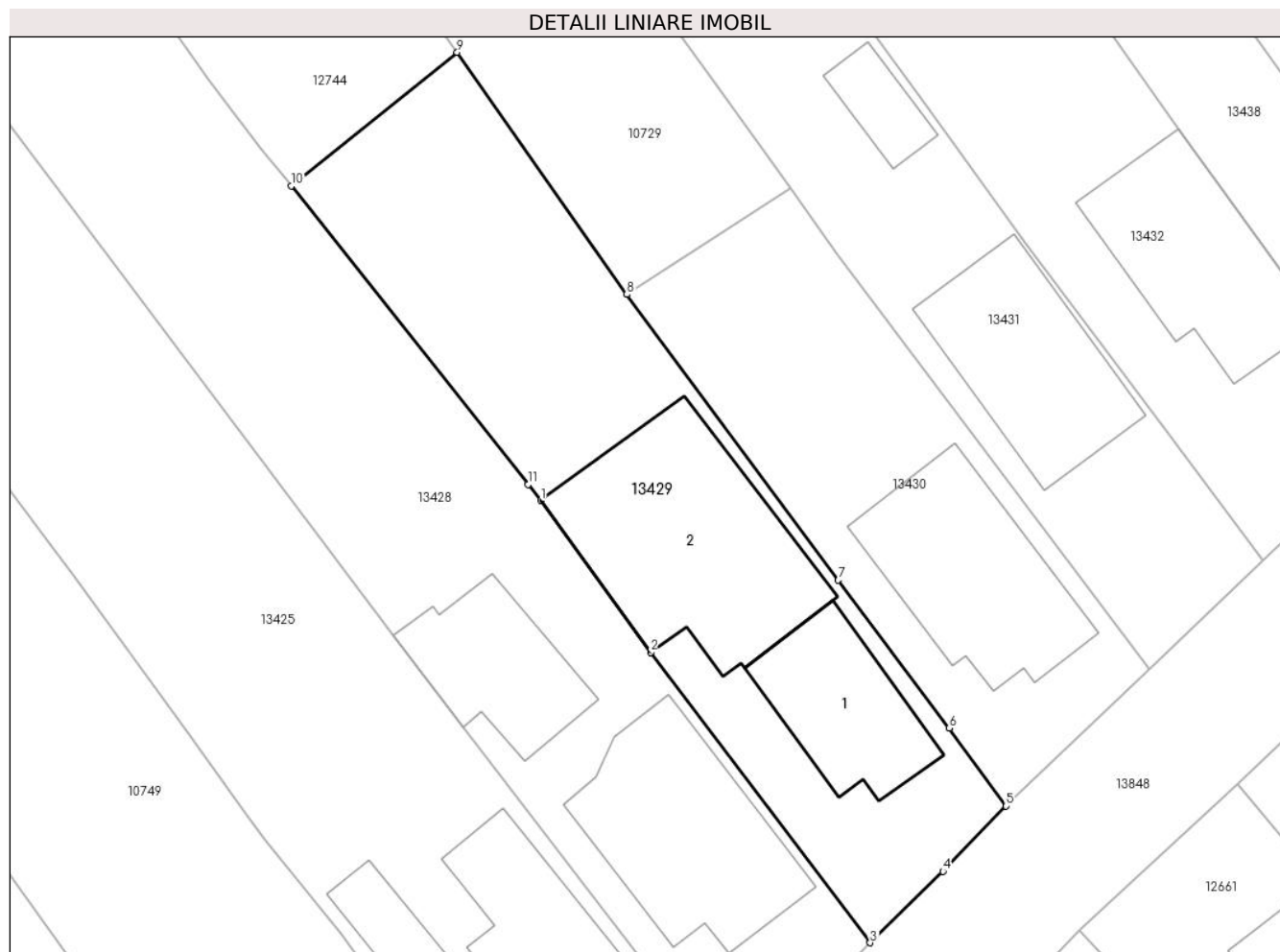
**C. Partea III. SARCINI .**

Inscrieri privind dezmembramintele dreptului de proprietate, drepturi reale de garanție și sarcini	Referințe
NU SUNT	

**Anexa Nr. 1 La Partea I****Teren**

Nr cadastral	Suprafața (mp)*	Observații / Referințe
26695	Din acte: 734 Masurata: 738	

\* Suprafața este determinată în planul de proiecție Stereo 70.

**Date referitoare la teren**

Crt	Categorie folosință	Intra vilan	Suprafața (mp)	Tarla	Parcelă	Nr. topo	Observații / Referințe
1	curți constructii	DA	738	10	Cc418	-	IMPREJMUIT CU GARD DE LEMN SI PLASA

**Date referitoare la construcții**

Crt	Număr	Destinație construcție	Supraf. (mp)	Situație juridică	Observații / Referințe
A1.1	26695-C1	construcții de locuințe	80	Cu acte	Nr. niveluri:1; S. construita la sol:80 mp; S. construita desfasurata:80 mp; LOCUINTA (P);
A1.2		construcții anexa	171	Cu acte	Nr. niveluri:1; S. construita la sol:171 mp; S. construita desfasurata:171 mp; Constructie anexa, regim inaltime P

**Lungime Segmente**

1) Valorile lungimilor segmentelor sunt obținute din proiecție în plan.

Punct început	X / Y	Punct sfârșit	X / Y	Lungime segment (** (m)
1	575.136,21 380.312,922	2	575.143,146 380.303,336	11.832
2	575.143,146 380.303,336	3	575.157,005 380.285,009	22.977

Punct început	X / Y	Punct sfârșit	X / Y	Lungime segment (** (m)
3	575.157,005 380.285,009	4	575.161,609 380.289,512	6.44
4	575.161,609 380.289,512	5	575.165,589 380.293,63	5.727
5	575.165,589 380.293,63	6	575.161,991 380.298,56	6.103
6	575.161,991 380.298,56	7	575.154,996 380.307,895	11.665
7	575.154,996 380.307,895	8	575.141,644 380.325,937	22.445
8	575.141,644 380.325,937	9	575.130,936 380.341,207	18.65
9	575.130,936 380.341,207	10	575.120,46 380.332,766	13.454
10	575.120,46 380.332,766	11	575.135,409 380.313,933	24.045
11	575.135,409 380.313,933	1	575.136,21 380.312,922	1.29

\*\* Lungimile segmentelor sunt determinate în planul de proiecție Stereo 70 și sunt rotunjite la 1 milimetru.

\*\*\* Distanța dintre puncte este formată din segmente cumulate ce sunt mai mici decât valoarea 1 milimetru.



**DATE DESPRE IMOBILUL NR. 13430**

Oficiul de Cadastru și Publicitate Imobiliară PRAHOVA  
Biroul de Cadastru și Publicitate Imobiliară Ploiești

**A. Partea I. Descrierea imobilului**

TEREN Intravilan

Adresa: Loc. Strejnicu, Str Eternității, Nr. 39, Jud. Prahova

Nr. Crt	Nr cadastral Nr. topografic	Suprafața* (mp)	Observații / Referințe
A1		Din acte: 500 Masurata: 479	Sector cadastral:7 Teren imprejmuit;

**Construcții**

Crt	Nr cadastral Nr. topografic	Adresa	Observații / Referințe
A1.1		Loc. Strejnicu, Str Eternității, Nr. 39, Jud. Prahova	Nr. niveluri:1; S. construita la sol:122 mp; S. construita desfasurata:122 mp; Constructie de locuit, regim inaltime P

**B. Partea II. Proprietari și acte**

Inscrieri privitoare la dreptul de proprietate și alte drepturi reale		Referințe
/		
Act Administrativ nr. 71430, din 18/12/1997 emis de CJSDPAT PRAHOVA;		
B1	Intabulare, drept de PROPRIETATE, dobandit prin Constituire, cota actuala 1/1, cota initiala 1/1 1) DRAGAN MARIN	A1
Act Administrativ nr. 19390, din 26/11/2024 emis de PRIMARIA COMUNEI TARGSORU VECHI;		
B2	Intabulare, drept de PROPRIETATE, dobandit prin Lege, cota actuala 1/1, cota initiala 1/1 1) DRAGAN MARIN	A1.1

**C. Partea III. SARCINI .**

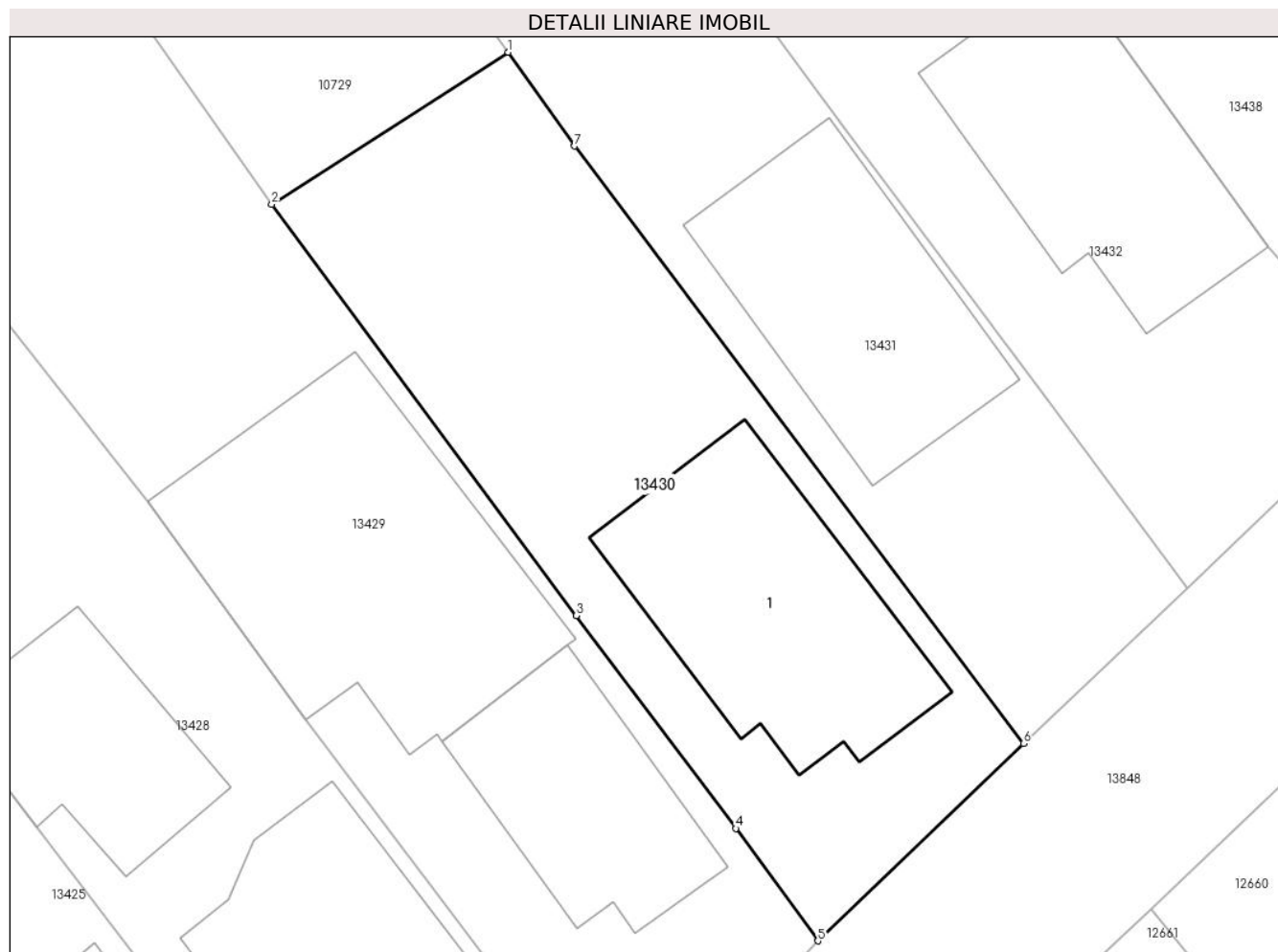
Inscrieri privind dezmembramintele dreptului de proprietate, drepturi reale de garanție și sarcini	Referințe
NU SUNT	

## Anexa Nr. 1 La Partea I

## Teren

Nr cadastral	Suprafața (mp)*	Observații / Referințe
	Din acte: 500 Masurata: 479	

\* Suprafața este determinată în planul de proiecție Stereo 70.



## Date referitoare la teren

Crt	Categorie folosință	Intra vilan	Suprafața (mp)	Tarla	Parcelă	Nr. topo	Observații / Referințe
1	curți constructii	DA	479	10	421	-	

## Date referitoare la construcții

Crt	Număr	Destinație construcție	Supraf. (mp)	Situație juridică	Observații / Referințe
A1.1		construcții de locuințe	122	Cu acte	Nr. niveluri:1; S. construita la sol:122 mp; S. construita desfasurata:122 mp; Construcție de locuit, regim inaltime P

## Lungime Segmente

1) Valorile lungimilor segmentelor sunt obținute din proiecție în plan.

Punct început	X / Y	Punct sfârșit	X / Y	Lungime segment (** (m)
1	575.152,013 380.332,61	2	575.141,644 380.325,937	12.331
2	575.141,644 380.325,937	3	575.154,996 380.307,895	22.445
3	575.154,996 380.307,895	4	575.161,991 380.298,56	11.665

Punct început	X / Y	Punct sfârșit	X / Y	Lungime segment (** (m)
4	575.161,991 380.298,56	5	575.165,589 380.293,63	6.103
5	575.165,589 380.293,63	6	575.174,607 380.302,285	12.499
6	575.174,607 380.302,285	7	575.154,917 380.328,493	32.78
7	575.154,917 380.328,493	1	575.152,013 380.332,61	5.038

\*\* Lungimile segmentelor sunt determinate în planul de proiecție Stereo 70 și sunt rotunjite la 1 milimetru.

\*\*\* Distanța dintre puncte este formată din segmente cumulate ce sunt mai mici decât valoarea 1 milimetru.





**DATE DESPRE IMOBILUL NR. 13431**

Oficiul de Cadastru și Publicitate Imobiliară PRAHOVA  
Biroul de Cadastru și Publicitate Imobiliară Ploiești

**A. Partea I. Descrierea imobilului**

TEREN Intravilan

Adresa: Loc. Strejnicu, Str Eternității, Nr. 41, Jud. Prahova

Nr. Crt	Nr cadastral Nr. topografic	Suprafața* (mp)	Observații / Referințe
A1		Din acte: 3.800 Masurata: 1.019	Sector cadastral:7 Teren imprejmuit;

**Construcții**

Crt	Nr cadastral Nr. topografic	Adresa	Observații / Referințe
A1.1		Loc. Strejnicu, Str Eternității, Nr. 41, Jud. Prahova	Nr. niveluri:2; S. construita la sol:112 mp; S. construita desfasurata:224 mp; Constructie de locuit, regim inaltime P+1
A1.2		Loc. Strejnicu, Str Eternității, Nr. 41, Jud. Prahova	Nr. niveluri:1; S. construita la sol:26 mp; S. construita desfasurata:26 mp; Constructie anexa, regim inaltime P
A1.3		Loc. Strejnicu, Str Eternității, Nr. 41, Jud. Prahova	Nr. niveluri:1; S. construita la sol:71 mp; S. construita desfasurata:71 mp; Constructie anexa, regim inaltime P

**B. Partea II. Proprietari și acte**

Inscrieri privitoare la dreptul de proprietate și alte drepturi reale		Referințe
/		
Act Administrativ nr. 129, din 06/12/2002 emis de CJSDPAT PRAHOVA;		
B1	Intabulare, drept de PROPRIETATE, dobandit prin Reconstituire, cota actuala 1/1, cota initiala 1/1 1) <b>BARBU D NICOLAE</b> 2) <b>BARBU D PETRE</b> 3) <b>CONSTANTIN GH ION</b>	A1
Act Administrativ nr. 19390, din 26/11/2024 emis de PRIMARIA COMUNEI TARGSORU VECHI;		
B2	Intabulare, drept de PROPRIETATE, dobandit prin Lege, cota actuala 1/1, cota initiala 1/1 1) <b>BARBU D NICOLAE</b> 2) <b>BARBU D PETRE</b> 3) <b>CONSTANTIN GH ION</b>	A1.1, A1.2, A1.3

**C. Partea III. SARCINI .**

Inscrieri privind dezmembramintele dreptului de proprietate, drepturi reale de garanție și sarcini	Referințe
NU SUNT	

## Anexa Nr. 1 La Partea I

## Teren

Nr cadastral	Suprafața (mp)*	Observații / Referințe
	Din acte: 3.800 Masurata: 1.019	

\* Suprafața este determinată în planul de proiecție Stereo 70.

## DETALII LINIARE IMOBIL



## Date referitoare la teren

Crt	Categorie folosință	Intra vilan	Suprafața (mp)	Tarla	Parcelă	Nr. topo	Observații / Referințe
1	curți constructii	DA	622	23	147/33	-	
2	arabil	DA	397	23	147/33	-	

## Date referitoare la construcții

Crt	Număr	Destinație construcție	Supraf. (mp)	Situație juridică	Observații / Referințe
A1.1		construcții de locuințe	112	Cu acte	Nr. niveluri:2; S. construita la sol:112 mp; S. construita desfasurata:224 mp; Constructie de locuit, regim inaltime P+1
A1.2		construcții anexa	26	Cu acte	Nr. niveluri:1; S. construita la sol:26 mp; S. construita desfasurata:26 mp; Constructie anexa, regim inaltime P
A1.3		construcții anexa	71	Cu acte	Nr. niveluri:1; S. construita la sol:71 mp; S. construita desfasurata:71 mp; Constructie anexa, regim inaltime P

**Lungime Segmente**

1) Valorile lungimilor segmentelor sunt obținute din proiecție în plan.

Punct început	X / Y	Punct sfârșit	X / Y	Lungime segment (** (m)
1	575.160,645 380.337,684	2	575.145,198 380.359,021	26.342
2	575.145,198 380.359,021	3	575.127,842 380.382,814	29.451
3	575.127,842 380.382,814	4	575.121,345 380.390,998	10.449
4	575.121,345 380.390,998	5	575.112,871 380.386,075	9.8
5	575.112,871 380.386,075	6	575.116,57 380.381,443	5.928
6	575.116,57 380.381,443	7	575.125,152 380.369,781	14.479
7	575.125,152 380.369,781	8	575.137,001 380.353,339	20.267
8	575.137,001 380.353,339	9	575.139,052 380.350,493	3.508
9	575.139,052 380.350,493	10	575.147,508 380.338,926	14.328
10	575.147,508 380.338,926	11	575.152,013 380.332,61	7.758
11	575.152,013 380.332,61	12	575.154,917 380.328,493	5.038
12	575.154,917 380.328,493	13	575.174,607 380.302,285	32.78
13	575.174,607 380.302,285	14	575.181,801 380.309,112	9.918
14	575.181,801 380.309,112	15	575.175,562 380.317,502	10.455
15	575.175,562 380.317,502	16	575.166,763 380.329,232	14.663
16	575.166,763 380.329,232	1	575.160,645 380.337,684	10.434

\*\* Lungimile segmentelor sunt determinate în planul de proiecție Stereo 70 și sunt rotunjite la 1 milimetru.

\*\*\* Distanța dintre puncte este formată din segmente cumulate ce sunt mai mici decât valoarea 1 milimetru.



**DATE DESPRE IMOBILUL NR. 13432**

Oficiul de Cadastru și Publicitate Imobiliară PRAHOVA  
Biroul de Cadastru și Publicitate Imobiliară Ploiești

**A. Partea I. Descrierea imobilului**

TEREN Intravilan

Adresa: Loc. Strejnicu, Str Eternității, Nr. 43, Jud. Prahova

Nr. Crt	Nr cadastral Nr. topografic	Suprafața* (mp)	Observații / Referințe
A1		Din acte: 1.160 Masurata: 1.102	Sector cadastral:7 Teren imprejmuit;

**Construcții**

Crt	Nr cadastral Nr. topografic	Adresa	Observații / Referințe
A1.1		Loc. Strejnicu, Str Eternității, Nr. 43, Jud. Prahova	Nr. niveluri:1; S. construita la sol:115 mp; S. construita desfasurata:115 mp; Constructie de locuit, regim inaltime P

**B. Partea II. Proprietari și acte**

Inscrieri privitoare la dreptul de proprietate și alte drepturi reale		Referințe
/		
Act Administrativ nr. 315, din 25/08/2003 emis de CJSDPAT PRAHOVA;		
B1	Intabulare, drept de PROPRIETATE, dobandit prin Reconstituire, cota actuala 1/1, cota initiala 1/1 1) <b>ENE M NICOLAE</b>	A1
Act Administrativ nr. 19390, din 26/11/2024 emis de PRIMARIA COMUNEI TARGSORU VECHI;		
B2	Intabulare, drept de PROPRIETATE, dobandit prin Lege, cota actuala 1/1, cota initiala 1/1 1) <b>ENE M NICOLAE</b>	A1.1

**C. Partea III. SARCINI .**

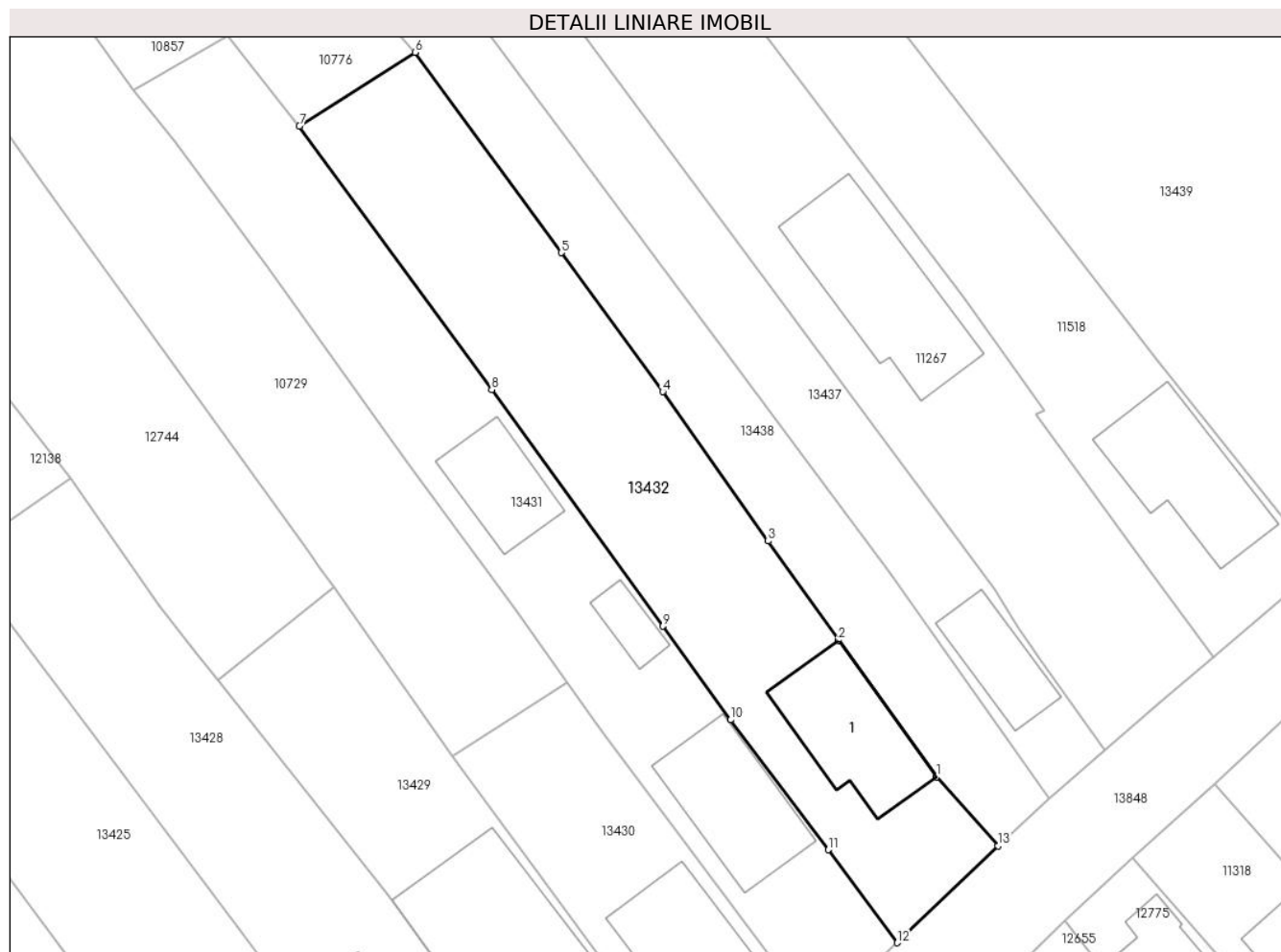
Inscrieri privind dezmembramintele dreptului de proprietate, drepturi reale de garanție și sarcini	Referințe
NU SUNT	

## Anexa Nr. 1 La Partea I

## Teren

Nr cadastral	Suprafața (mp)*	Observații / Referințe
	Din acte: 1.160 Masurata: 1.102	

\* Suprafața este determinată în planul de proiecție Stereo 70.



## Date referitoare la teren

Crt	Categorie folosință	Intra vilan	Suprafața (mp)	Tarla	Parcelă	Nr. topo	Observații / Referințe
1	curți constructii	DA	422	23	147/26/1	-	
2	arabil	DA	680	23	147/26/1	-	

## Date referitoare la construcții

Crt	Număr	Destinație construcție	Supraf. (mp)	Situație juridică	Observații / Referințe
A1.1		construcții de locuințe	115	Cu acte	Nr. niveluri:1; S. construita la sol:115 mp; S. construita desfasurata:115 mp; Construcție de locuit, regim inaltime P

## Lungime Segmente

1) Valorile lungimilor segmentelor sunt obținute din proiecție în plan.

Punct început	X / Y	Punct sfârșit	X / Y	Lungime segment (** (m)
1	575.185,318 380.324,08	2	575.176,497 380.336,382	15.138
2	575.176,497 380.336,382	3	575.170,159 380.345,363	10.992

Punct început	X / Y	Punct sfârșit	X / Y	Lungime segment (** (m)
3	575.170,159 380.345,363	4	575.160,647 380.358,84	16.496
4	575.160,647 380.358,84	5	575.151,489 380.371,387	15.534
5	575.151,489 380.371,387	6	575.138,278 380.389,459	22.386
6	575.138,278 380.389,459	7	575.127,842 380.382,814	12.372
7	575.127,842 380.382,814	8	575.145,198 380.359,021	29.451
8	575.145,198 380.359,021	9	575.160,645 380.337,684	26.342
9	575.160,645 380.337,684	10	575.166,763 380.329,232	10.434
10	575.166,763 380.329,232	11	575.175,562 380.317,502	14.663
11	575.175,562 380.317,502	12	575.181,801 380.309,112	10.455
12	575.181,801 380.309,112	13	575.190,891 380.317,838	12.6
13	575.190,891 380.317,838	1	575.185,318 380.324,08	8.368

\*\* Lungimile segmentelor sunt determinate în planul de proiecție Stereo 70 și sunt rotunjite la 1 milimetru.

\*\*\* Distanța dintre puncte este formată din segmente cumulate ce sunt mai mici decât valoarea 1 milimetru.





**DATE DESPRE IMOBILUL NR. 13437**

Oficiul de Cadastru și Publicitate Imobiliară PRAHOVA  
Biroul de Cadastru și Publicitate Imobiliară Ploiești

**A. Partea I. Descrierea imobilului**

TEREN Intravilan

Adresa: Loc. Strejnicu, Str Eternității, Nr. 47, Jud. Prahova

Nr. Crt	Nr cadastral Nr. topografic	Suprafața* (mp)	Observații / Referințe
A1		2.500	Sector cadastral:7 Teren imprejmuit;

**B. Partea II. Proprietari și acte**

Inscrieri privitoare la dreptul de proprietate și alte drepturi reale		Referințe
/		
Act Normativ nr. 7, din 13/03/1996 emis de PARLAMENTUL ROMÂNIEI;		
B1	Inscrierea posesiei, drept de PROPRIETATE, dobandit prin Lege, cota actuala 1/1, cota initiala 1/1 1) NEIDENTIFICAT NEIDENTIFICAT	A1
B2	Se noteaza mentiunea proprietar neidentificat.	A1

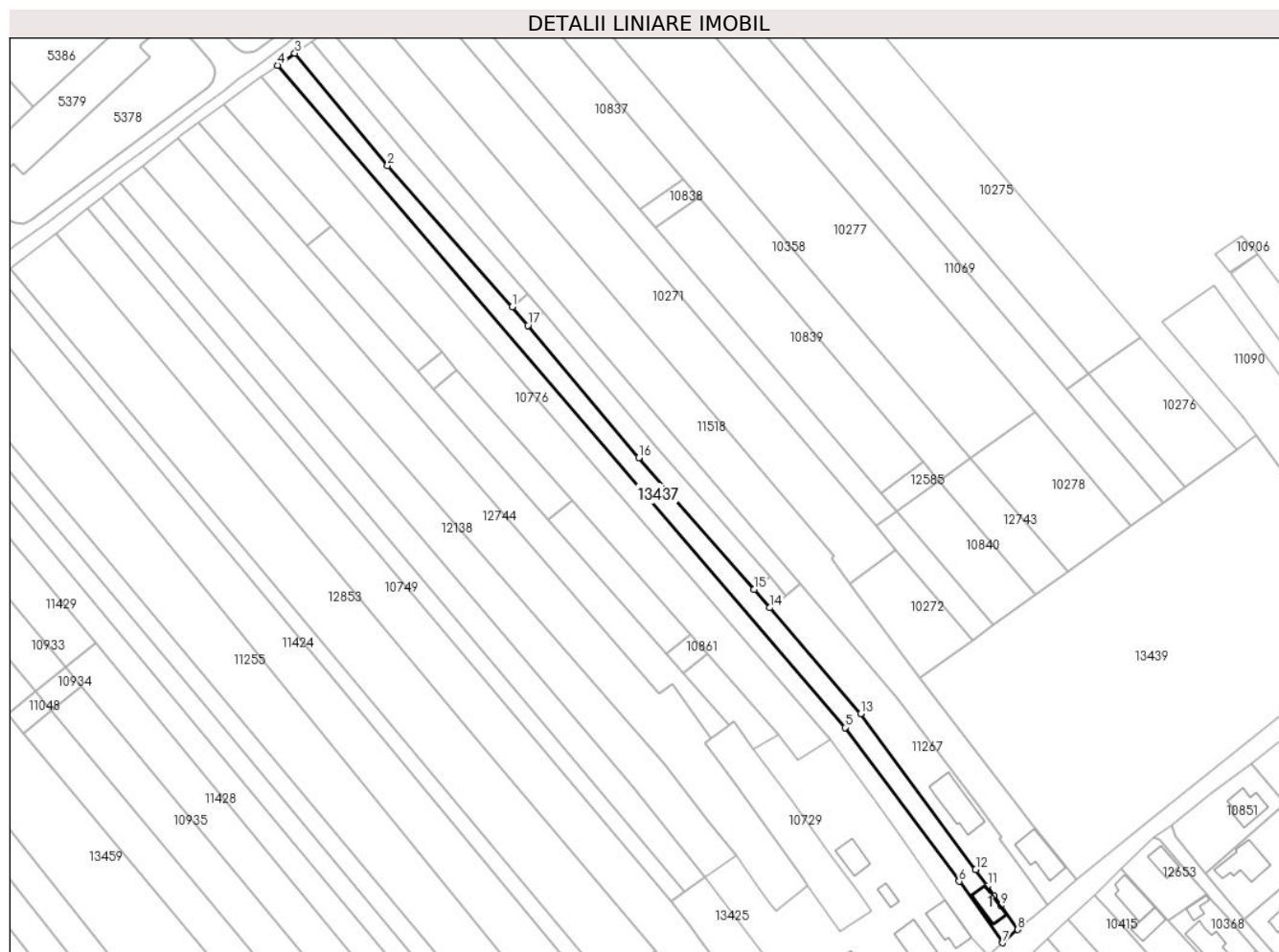
**C. Partea III. SARCINI .**

Inscrieri privind dezmembramintele dreptului de proprietate, drepturi reale de garanție și sarcini	Referințe
NU SUNT	

### Teren

Nr cadastral	Suprafața (mp)*	Observații / Referințe
	2.500	

\* Suprafața este determinată în planul de proiecție Stereo 70.



### Date referitoare la teren

Crt	Categorie folosință	Intravilan	Suprafața (mp)	Tarla	Parcelă	Nr. topo	Observații / Referințe
1	curți constructii	DA	164	23	147/36	-	
2	arabil	DA	2.336	23	147/36	-	

### Date referitoare la construcții

Crt	Număr	Destinație construcție	Supraf. (mp)	Situație juridică	Observații / Referințe
A1.1		construcții de locuințe	62	Fara acte	Nr. niveluri:1; S. construita la sol:62 mp; S. construita desfasurata:62 mp; Construcție de locuit, regim inaltime P

### Lungime Segmente

1) Valorile lungimilor segmentelor sunt obținute din proiecție în plan.

Punct început	X / Y	Punct sfârșit	X / Y	Lungime segment (** (m)
1	575.033,116 380.532,505	2	574.991,839 380.579,248	62.359
2	574.991,839 380.579,248	3	574.961,15 380.616,459	48.234

Punct început	X / Y	Punct sfârșit	X / Y	Lungime segment (** (m)
3	574.961,15 380.616,459	4	574.955,385 380.612,499	6.994
4	574.955,385 380.612,499	5	575.143,295 380.393,406	288.638
5	575.143,295 380.393,406	6	575.181,106 380.342,488	63.422
6	575.181,106 380.342,488	7	575.195,562 380.322,166	24.939
7	575.195,562 380.322,166	8	575.200,562 380.326,543	6.645
8	575.200,562 380.326,543	9	575.194,854 380.334,502	9.794
9	575.194,854 380.334,502	10	575.192,628 380.337,607	3.82
10	575.192,628 380.337,607	11	575.190,568 380.341,039	4.003
11	575.190,568 380.341,039	12	575.186,579 380.346,431	6.707
12	575.186,579 380.346,431	13	575.148,458 380.397,949	64.088
13	575.148,458 380.397,949	14	575.118,412 380.433,001	46.167
14	575.118,412 380.433,001	15	575.113,203 380.439,077	8.003
15	575.113,203 380.439,077	16	575.074,997 380.482,579	57.898
16	575.074,997 380.482,579	17	575.038,325 380.526,428	57.163
17	575.038,325 380.526,428	1	575.033,116 380.532,505	8.004

\*\* Lungimile segmentelor sunt determinate în planul de proiecție Stereo 70 și sunt rotunjite la 1 milimetru.

\*\*\* Distanța dintre puncte este formată din segmente cumulate ce sunt mai mici decât valoarea 1 milimetru.



**DATE DESPRE IMOBILUL NR. 13438**

Oficiul de Cadastru și Publicitate Imobiliară PRAHOVA  
Biroul de Cadastru și Publicitate Imobiliară Ploiești

**A. Partea I. Descrierea imobilului**

TEREN Intravilan

Adresa: Loc. Strejnicu, Str Eternității, Nr. 45, Jud. Prahova

Nr. Crt	Nr cadastral Nr. topografic	Suprafața* (mp)	Observații / Referințe
A1		2.500	Sector cadastral:7 Teren neimprejmuit;

**B. Partea II. Proprietari și acte**

Inscrieri privitoare la dreptul de proprietate și alte drepturi reale	Referințe
/	
Act Administrativ nr. 156, din 13/10/2003 emis de CJSDPAT PRAHOVA;	
B1	A1
Intabulare, drept de PROPRIETATE, dobandit prin Reconstituire, cota actuala 1/1, cota initiala 1/1	
1) POAMA AURICA	

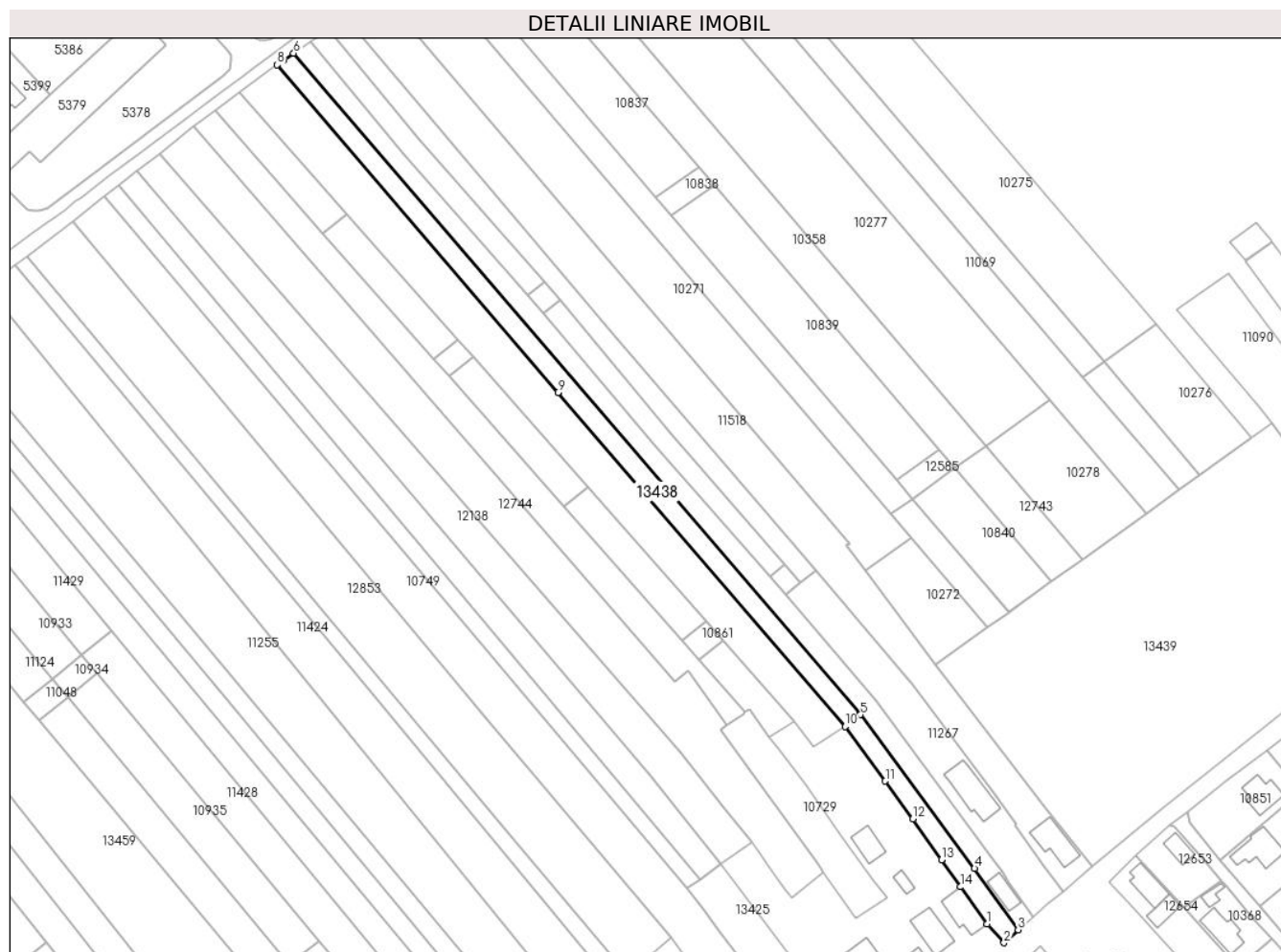
**C. Partea III. SARCINI .**

Inscrieri privind dezmembramintele dreptului de proprietate, drepturi reale de garanție și sarcini	Referințe
NU SUNT	

### Teren

Nr cadastral	Suprafața (mp)*	Observații / Referințe
	2.500	

\* Suprafața este determinată în planul de proiecție Stereo 70.



### Date referitoare la teren

Crt	Categorie folosință	Intravilan	Suprafața (mp)	Tarla	Parcelă	Nr. topo	Observații / Referințe
1	arabil	DA	2.500	23	147/35	-	

### Lungime Segmente

1) Valorile lungimilor segmentelor sunt obținute din proiecție în plan.

Punct început	X / Y	Punct sfârșit	X / Y	Lungime segment (** (m)
1	575.185,318 380.324,08	2	575.190,891 380.317,838	8.368
2	575.190,891 380.317,838	3	575.195,562 380.322,166	6.368
3	575.195,562 380.322,166	4	575.181,106 380.342,488	24.939
4	575.181,106 380.342,488	5	575.143,295 380.393,406	63.422
5	575.143,295 380.393,406	6	574.955,385 380.612,499	288.638

Punct început	X / Y	Punct sfârșit	X / Y	Lungime segment (** (m)
6	574.955,385 380.612,499	7	574.951,893 380.610,101	4.236
7	574.951,893 380.610,101	8	574.949,968 380.608,696	2.383
8	574.949,968 380.608,696	9	575.043,018 380.500,122	142.992
9	575.043,018 380.500,122	10	575.138,278 380.389,459	146.016
10	575.138,278 380.389,459	11	575.151,489 380.371,387	22.386
11	575.151,489 380.371,387	12	575.160,647 380.358,84	15.534
12	575.160,647 380.358,84	13	575.170,159 380.345,363	16.496
13	575.170,159 380.345,363	14	575.176,497 380.336,382	10.992
14	575.176,497 380.336,382	1	575.185,318 380.324,08	15.138

\*\* Lungimile segmentelor sunt determinate în planul de proiecție Stereo 70 și sunt rotunjite la 1 milimetru.

\*\*\* Distanța dintre puncte este formată din segmente cumulate ce sunt mai mici decât valoarea 1 milimetru.





**DATE DESPRE IMOBILUL NR. 13439**

Oficiul de Cadastru și Publicitate Imobiliară PRAHOVA  
Biroul de Cadastru și Publicitate Imobiliară Ploiești

**A. Partea I. Descrierea imobilului**

TEREN Intravilan

Adresa: Loc. Strejnicu, Jud. Prahova

Nr. Crt	Nr cadastral Nr. topografic	Suprafața* (mp)	Observații / Referințe
A1		10.972	Sector cadastral:7 Teren imprejmuit;

**B. Partea II. Proprietari și acte**

Inscrieri privitoare la dreptul de proprietate și alte drepturi reale		Referințe
/		
Act Normativ nr. 7, din 13/03/1996 emis de PARLAMENTUL ROMÂNIEI;		
B1	Inscrierea posesiei, drept de PROPRIETATE, dobandit prin Lege, cota actuala 1/1, cota initiala 1/1 1) NEIDENTIFICAT NEIDENTIFICAT	A1
B2	Se noteaza mentiunea proprietar neidentificat.	A1

**C. Partea III. SARCINI .**

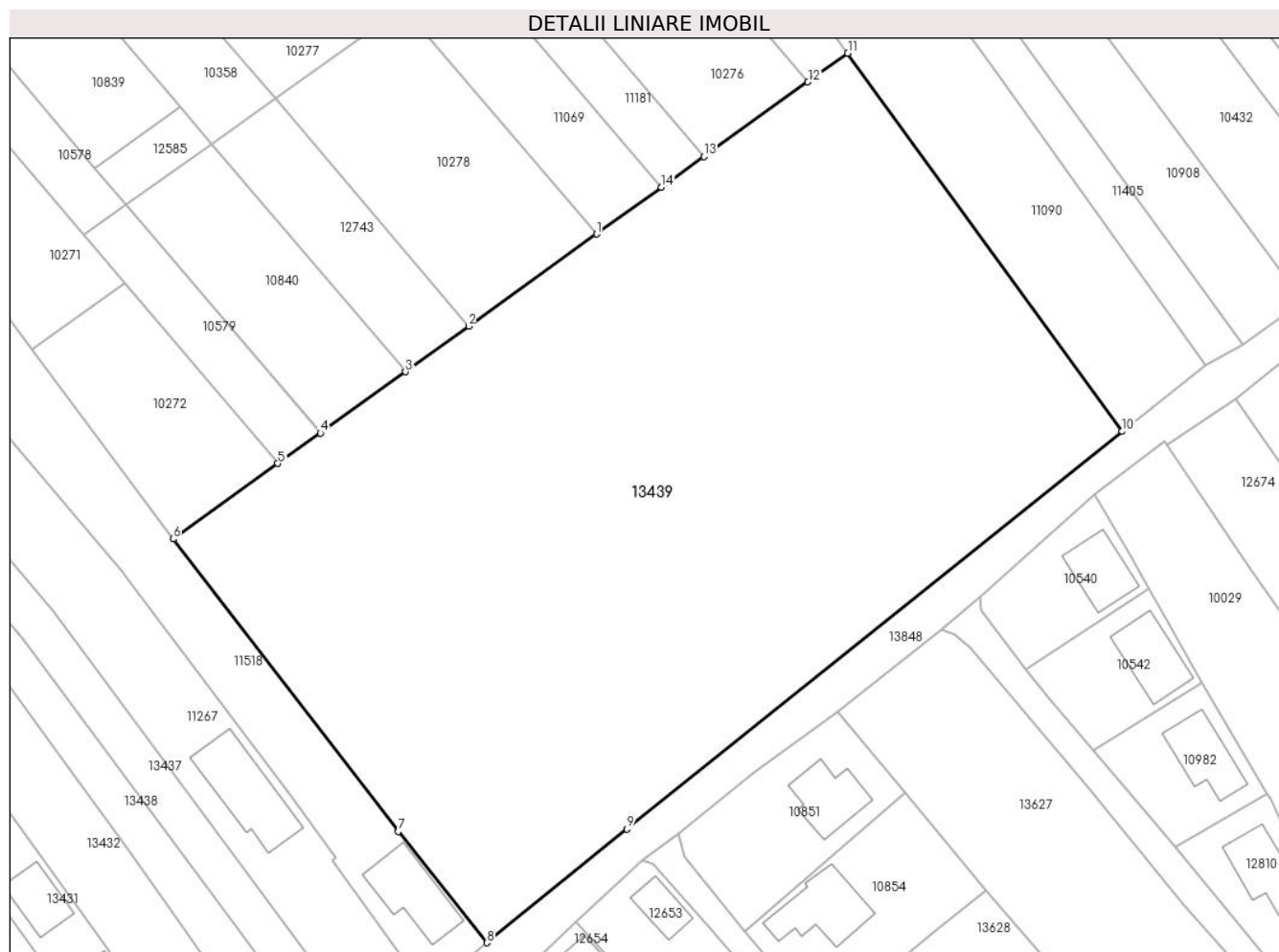
Inscrieri privind dezmembramintele dreptului de proprietate, drepturi reale de garanție și sarcini	Referințe
NU SUNT	

## Anexa Nr. 1 La Partea I

## Teren

Nr cadastral	Suprafața (mp)*	Observații / Referințe
	10.972	

\* Suprafața este determinată în planul de proiecție Stereo 70.



## Date referitoare la teren

Crt	Categorie folosință	Intra vilan	Suprafața (mp)	Tarla	Parcelă	Nr. topo	Observații / Referințe
1	arabil	DA	10.972	11	422	-	

## Lungime Segmente

1) Valorile lungimilor segmentelor sunt obținute din proiecție în plan.

Punct început	X / Y	Punct sfârșit	X / Y	Lungime segment (** (m)
1	575.238,106 380.460,142	2	575.216,962 380.444,932	26.046
2	575.216,962 380.444,932	3	575.206,547 380.437,439	12.83
3	575.206,547 380.437,439	4	575.192,494 380.427,33	17.311
4	575.192,494 380.427,33	5	575.185,477 380.422,283	8.644
5	575.185,477 380.422,283	6	575.168,171 380.409,833	21.319

Punct început	X / Y	Punct sfârșit	X / Y	Lungime segment (** (m)
6	575.168,171 380.409,833	7	575.205,355 380.361,581	60.917
7	575.205,355 380.361,581	8	575.219,973 380.343,213	23.475
8	575.219,973 380.343,213	9	575.243,076 380.361,988	29.77
9	575.243,076 380.361,988	10	575.324,89 380.427,579	104.86
10	575.324,89 380.427,579	11	575.279,576 380.489,975	77.114
11	575.279,576 380.489,975	12	575.272,998 380.485,243	8.103
12	575.272,998 380.485,243	13	575.255,849 380.472,907	21.125
13	575.255,849 380.472,907	14	575.248,813 380.467,845	8.668
14	575.248,813 380.467,845	1	575.238,106 380.460,142	13.19

\*\* Lungimile segmentelor sunt determinate în planul de proiecție Stereo 70 și sunt rotunjite la 1 milimetru.

\*\*\* Distanța dintre puncte este formată din segmente cumulate ce sunt mai mici decât valoarea 1 milimetru.



**DATE DESPRE IMOBILUL NR. 13441**

Oficiul de Cadastru și Publicitate Imobiliară PRAHOVA  
Biroul de Cadastru și Publicitate Imobiliară Ploiești

**A. Partea I. Descrierea imobilului**

TEREN Intravilan

Adresa: Loc. Strejnicu, Str Eternității, Nr. 73, Jud. Prahova

Nr. Crt	Nr cadastral Nr. topografic	Suprafața* (mp)	Observații / Referințe
A1		5.000	Sector cadastral:7 Teren neimprejmuit;

**Construcții**

Crt	Nr cadastral Nr. topografic	Adresa	Observații / Referințe
A1.1		Loc. Strejnicu, Str Eternității, Nr. 73, Jud. Prahova	Nr. niveluri:1; S. construita la sol:65 mp; S. construita desfasurata:65 mp; Constructie de locuit, regim inaltime P
A1.2		Loc. Strejnicu, Str Eternității, Nr. 73, Jud. Prahova	Nr. niveluri:1; S. construita la sol:28 mp; S. construita desfasurata:28 mp; Constructie anexa, regim inaltime P

**B. Partea II. Proprietari și acte**

Inscrieri privitoare la dreptul de proprietate și alte drepturi reale		Referințe
/		
Act Administrativ nr. 78, din 16/12/2002 emis de CJSDPAT PRAHOVA;		
B1	Intabulare, drept de PROPRIETATE, dobandit prin Reconstituire, cota actuala 1/1, cota initiala 1/1 1) NICOLAE LIXANDRA	A1
Act Administrativ nr. 19390, din 26/11/2024 emis de PRIMARIA COMUNEI TARGSORU VECHI;		
B2	Intabulare, drept de PROPRIETATE, dobandit prin Lege, cota actuala 1/1, cota initiala 1/1 1) NICOLAE LIXANDRA	A1.1, A1.2

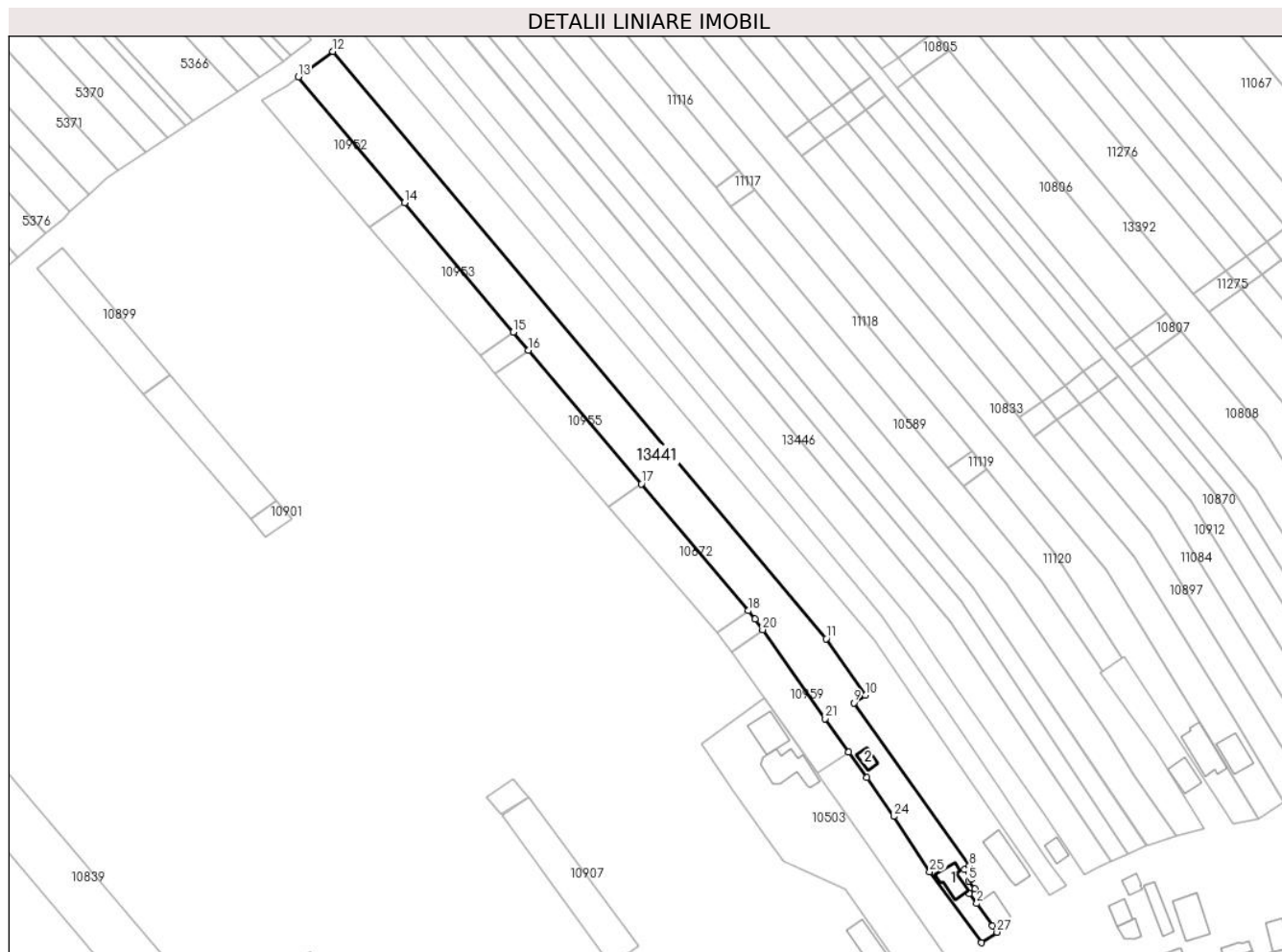
**C. Partea III. SARCINI .**

Inscrieri privind dezmembramintele dreptului de proprietate, drepturi reale de garanție și sarcini	Referințe
NU SUNT	

### Teren

Nr cadastral	Suprafața (mp)*	Observații / Referințe
	5.000	

\* Suprafața este determinată în planul de proiecție Stereo 70.



### Date referitoare la teren

Crt	Categorie folosință	Intra vilan	Suprafața (mp)	Tarla	Parcelă	Nr. topo	Observații / Referințe
1	curți constructii	DA	946	23	A 147/59	-	
2	arabil	DA	4.054	23	A 147/59	-	

### Date referitoare la construcții

Crt	Număr	Destinație construcție	Supraf. (mp)	Situație juridică	Observații / Referințe
A1.1		construcții de locuințe	65	Cu acte	Nr. niveluri:1; S. construita la sol:65 mp; S. construita desfasurata:65 mp; Construcție de locuit, regim înaltime P
A1.2		construcții anexa	28	Cu acte	Nr. niveluri:1; S. construita la sol:28 mp; S. construita desfasurata:28 mp; Construcție anexa, regim înaltime P

### Lungime Segmente

1) Valorile lungimilor segmentelor sunt obținute din proiecție în plan.

Punct început	X / Y	Punct sfârșit	X / Y	Lungime segment (** (m)
1	575.436,634 380.506,496	2	575.431,368 380.513,977	9.149

Punct început	X / Y	Punct sfârșit	X / Y	Lungime segment (** (m)
2	575.431,368 380.513,977	3	575.428,796 380.517,388	4.272

Punct început	X / Y	Punct sfârșit	X / Y	Lungime segment (** (m)
3	575.428,796 380.517,388	4	575.430,629 380.518,859	2.35
5	575.428,643 380.521,641	6	575.429,537 380.522,279	1.098
7	575.427,207 380.525,528	8	575.428,836 380.526,693	2.003
9	575.389,801 380.581,711	10	575.393,634 380.584,296	4.623
11	575.380,431 380.603,356	12	575.213,793 380.801,531	258.924
13	575.202,152 380.792,966	14	575.237,991 380.750,474	55.588
15	575.274,776 380.706,859	16	575.279,951 380.700,724	8.026
17	575.318,043 380.655,561	18	575.354,128 380.612,777	55.97
19	575.356,463 380.610,008	20	575.358,991 380.606,418	4.391
21	575.380,163 380.576,355	22	575.388,06 380.565,142	13.715
23	575.394,18 380.556,452	24	575.403,312 380.543,371	15.953
25	575.415,465 380.524,671	26	575.432,851 380.500,736	29.583
27	575.438,176 380.504,317	1	575.436,634 380.506,496	2.669

Punct început	X / Y	Punct sfârșit	X / Y	Lungime segment (** (m)
4	575.430,629 380.518,859	5	575.428,643 380.521,641	3.418
6	575.429,537 380.522,279	7	575.427,207 380.525,528	3.998
8	575.428,836 380.526,693	9	575.389,801 380.581,711	67.459
10	575.393,634 380.584,296	11	575.380,431 380.603,356	23.186
12	575.213,793 380.801,531	13	575.202,152 380.792,966	14.452
14	575.237,991 380.750,474	15	575.274,776 380.706,859	57.056
16	575.279,951 380.700,724	17	575.318,043 380.655,561	59.082
18	575.354,128 380.612,777	19	575.356,463 380.610,008	3.622
20	575.358,991 380.606,418	21	575.380,163 380.576,355	36.77
22	575.388,06 380.565,142	23	575.394,18 380.556,452	10.629
24	575.403,312 380.543,371	25	575.415,465 380.524,671	22.302
26	575.432,851 380.500,736	27	575.438,176 380.504,317	6.417

\*\* Lungimile segmentelor sunt determinate în planul de proiecție Stereo 70 și sunt rotunjite la 1 milimetru.

\*\*\* Distanța dintre puncte este formată din segmente cumulate ce sunt mai mici decât valoarea 1 milimetru.





**DATE DESPRE IMOBILUL NR. 13445**

Oficiul de Cadastru și Publicitate Imobiliară PRAHOVA  
Biroul de Cadastru și Publicitate Imobiliară Ploiești

**A. Partea I. Descrierea imobilului**

TEREN Intravilan

Adresa: Loc. Strejnicu, Str Eternității, Nr. 79, Jud. Prahova

Nr. Crt	Nr cadastral Nr. topografic	Suprafața* (mp)	Observații / Referințe
A1		3.000	Sector cadastral:7 Teren neimprejmuit;

**B. Partea II. Proprietari și acte**

Inscrieri privitoare la dreptul de proprietate și alte drepturi reale	Referințe
/	
Act Administrativ nr. 70, din 24/10/2002 emis de CJSDPAT PRAHOVA;	
B1	A1
Intabulare, drept de PROPRIETATE, dobandit prin Reconstituire, cota actuala 1/1, cota initiala 1/1	
1) ILIE I ALEXANDRINA	

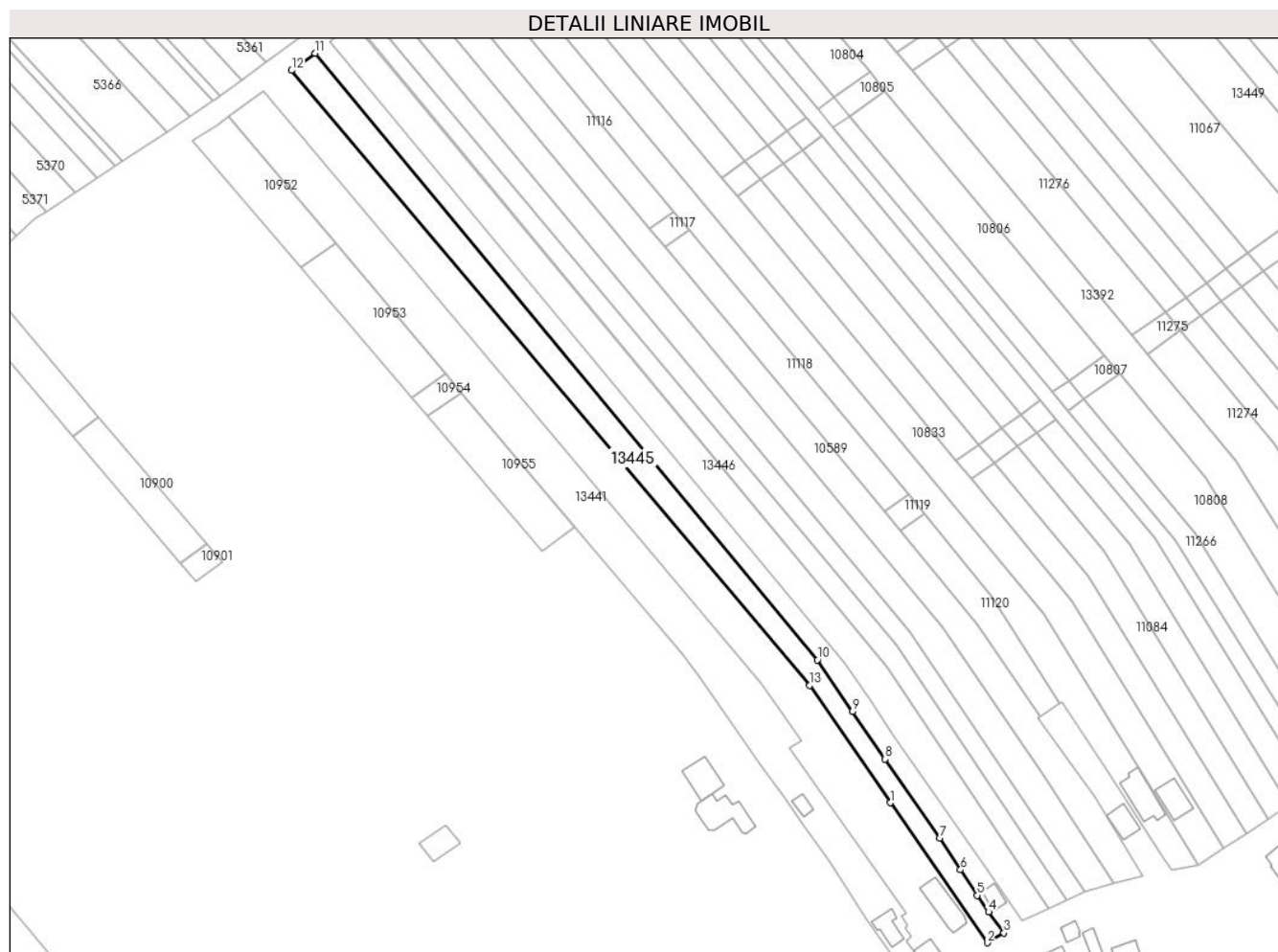
**C. Partea III. SARCINI .**

Inscrieri privind dezmembramintele dreptului de proprietate, drepturi reale de garanție și sarcini	Referințe
NU SUNT	

**Teren**

Nr cadastral	Suprafața (mp)*	Observații / Referințe
	3.000	

\* Suprafața este determinată în planul de proiecție Stereo 70.



**Date referitoare la teren**

Crt	Categorie folosință	Intravilan	Suprafața (mp)	Tarla	Parcelă	Nr. topo	Observații / Referințe
1	arabil	DA	3.000	23	147/61	-	

**Lungime Segmente**

1) Valorile lungimilor segmentelor sunt obținute din proiecție în plan.

Punct început	X / Y	Punct sfârșit	X / Y	Lungime segment (** (m)
1	575.423,572 380.563,524	2	575.456,014 380.516,68	56.981
2	575.456,014 380.516,68	3	575.461,568 380.519,948	6.444
3	575.461,568 380.519,948	4	575.456,456 380.527,011	8.719
4	575.456,456 380.527,011	5	575.452,619 380.532,508	6.704
5	575.452,619 380.532,508	6	575.447,065 380.541,075	10.21

Punct început	X / Y	Punct sfârșit	X / Y	Lungime segment (** (m)
6	575.447,065 380.541,075	7	575.440,052 380.551,676	12.711
7	575.440,052 380.551,676	8	575.421,823 380.578,102	32.103
8	575.421,823 380.578,102	9	575.410,959 380.593,993	19.25
9	575.410,959 380.593,993	10	575.399,145 380.611,276	20.935
10	575.399,145 380.611,276	11	575.230,972 380.814,174	263.533
11	575.230,972 380.814,174	12	575.223,125 380.808,399	9.743
12	575.223,125 380.808,399	13	575.396,599 380.602,791	269.013
13	575.396,599 380.602,791	1	575.423,572 380.563,524	47.639

\*\* Lungimile segmentelor sunt determinate în planul de proiecție Stereo 70 și sunt rotunjite la 1 milimetru.

\*\*\* Distanța dintre puncte este formată din segmente cumulate ce sunt mai mici decât valoarea 1 milimetru.



**DATE DESPRE IMOBILUL NR. 13446**

Oficiul de Cadastru și Publicitate Imobiliară PRAHOVA  
Biroul de Cadastru și Publicitate Imobiliară Ploiești

**A. Partea I. Descrierea imobilului**

TEREN Intravilan

Adresa: Loc. Strejnicu, Jud. Prahova

Nr. Crt	Nr cadastral Nr. topografic	Suprafața* (mp)	Observații / Referințe
A1		3.800	Sector cadastral:7 Teren neimprejmuit;

**B. Partea II. Proprietari și acte**

Inscrieri privitoare la dreptul de proprietate și alte drepturi reale	Referințe
/	
Act Administrativ nr. 113260, din 16/04/2003 emis de CJSDPAT PRAHOVA;	
B1	A1
Intabulare, drept de PROPRIETATE, dobandit prin Reconstituire, cota actuala 1/1, cota initiala 1/1	
1) ION N NICULAE	
2) ION N ION	
3) ION N GHEORGHE	

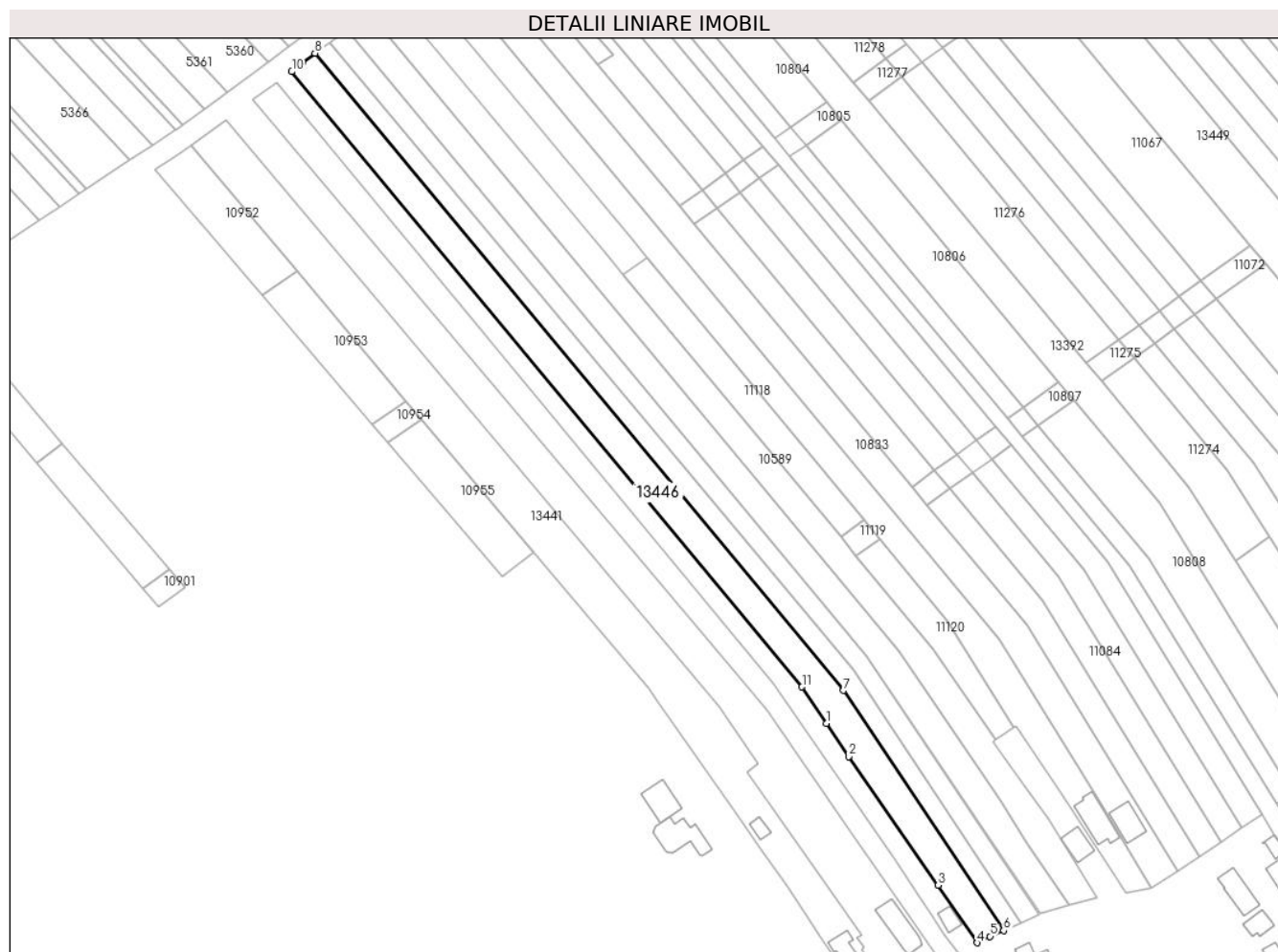
**C. Partea III. SARCINI .**

Inscrieri privind dezmembramintele dreptului de proprietate, drepturi reale de garanție și sarcini	Referințe
NU SUNT	

## Teren

Nr cadastral	Suprafața (mp)*	Observații / Referințe
	3.800	

\* Suprafața este determinată în planul de proiecție Stereo 70.



## Date referitoare la teren

Crt	Categorie folosință	Intravilan	Suprafața (mp)	Tarla	Parcelă	Nr. topo	Observații / Referințe
1	arabil	DA	3.800	23	147/63	-	

## Lungime Segmente

1) Valorile lungimilor segmentelor sunt obținute din proiecție în plan.

Punct început	X / Y	Punct sfârșit	X / Y	Lungime segment (** (m)
1	575.416,717 380.598,006	2	575.424,248 380.586,755	13.539
2	575.424,248 380.586,755	3	575.454,49 380.543,355	52.897
3	575.454,49 380.543,355	4	575.467,676 380.523,935	23.474
4	575.467,676 380.523,935	5	575.472,04 380.526,086	4.865
5	575.472,04 380.526,086	6	575.476,604 380.528,048	4.968

Punct început	X / Y	Punct sfârșit	X / Y	Lungime segment (** (m)
6	575.476,604 380.528,048	7	575.422,524 380.609,055	97.4
7	575.422,524 380.609,055	8	575.244,016 380.824,174	279.538
8	575.244,016 380.824,174	9	575.239,969 380.821,133	5.062
9	575.239,969 380.821,133	10	575.236,148 380.817,982	4.953
10	575.236,148 380.817,982	11	575.408,506 380.610,274	269.907
11	575.408,506 380.610,274	1	575.416,717 380.598,006	14.762

\*\* Lungimile segmentelor sunt determinate în planul de proiecție Stereo 70 și sunt rotunjite la 1 milimetru.

\*\*\* Distanța dintre puncte este formată din segmente cumulate ce sunt mai mici decât valoarea 1 milimetru.





**DATE DESPRE IMOBILUL NR. 13449**

Oficiul de Cadastru și Publicitate Imobiliară PRAHOVA  
Biroul de Cadastru și Publicitate Imobiliară Ploiești

**A. Partea I. Descrierea imobilului**

TEREN Intravilan

Adresa: Loc. Strejnicu, Jud. Prahova

Nr. Crt	Nr cadastral Nr. topografic	Suprafața* (mp)	Observații / Referințe
A1		8.000	Sector cadastral:7 Teren neimprejmuit;

**B. Partea II. Proprietari și acte**

Inscrieri privitoare la dreptul de proprietate și alte drepturi reale	Referințe
/	
Act Administrativ nr. 604, din 22/06/2007 emis de CJSDPAT PRAHOVA;	
B1	A1
Intabulare, drept de PROPRIETATE, dobandit prin Reconstituire, cota actuala 1/1, cota initiala 1/1	
1) MARGARIT GR NICOLAE	

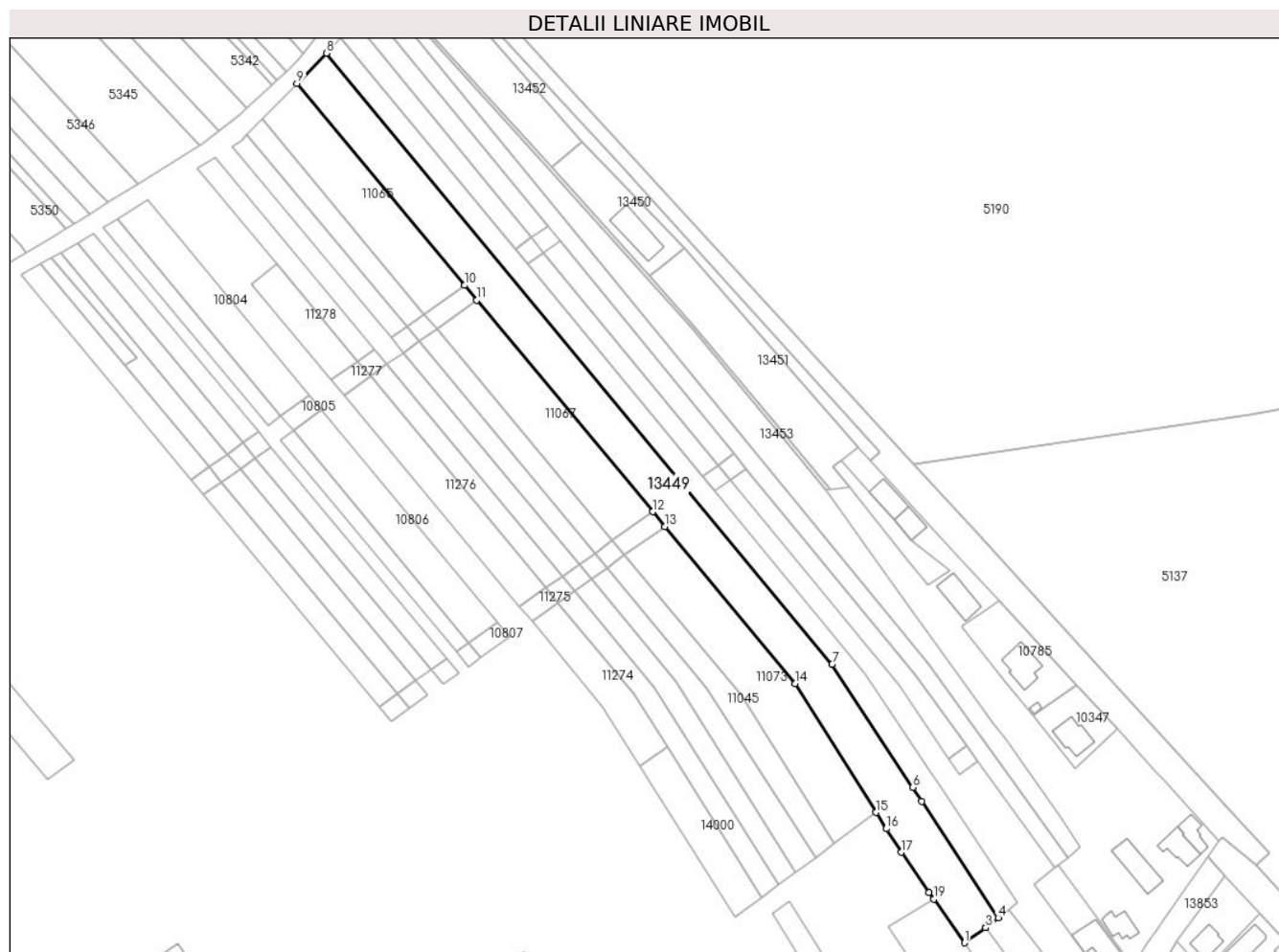
**C. Partea III. SARCINI .**

Inscrieri privind dezmembramintele dreptului de proprietate, drepturi reale de garanție și sarcini	Referințe
NU SUNT	

**Anexa Nr. 1 La Partea I****Teren**

Nr cadastral	Suprafața (mp)*	Observații / Referințe
	8.000	

\* Suprafața este determinată în planul de proiecție Stereo 70.

**Date referitoare la teren**

Crt	Categorie folosință	Intravilan	Suprafața (mp)	Tarla	Parcelă	Nr. topo	Observații / Referințe
1	arabil	DA	8.000	23	147/84	-	

**Lungime Segmente**

1) Valorile lungimilor segmentelor sunt obținute din proiecție în plan.

Punct început	X / Y	Punct sfârșit	X / Y	Lungime segment (** (m)
1	575.690,499 380.579,297	2	575.699,276 380.585,59	10.8
2	575.699,276 380.585,59	3	575.699,266 380.585,603	0.016
3	575.699,266 380.585,603	4	575.704,605 380.589,68	6.718
4	575.704,605 380.589,68	5	575.672,627 380.638,415	58.29
5	575.672,627 380.638,415	6	575.668,866 380.644,146	6.855

Punct început	X / Y	Punct sfârșit	X / Y	Lungime segment (** (m)
6	575.668,866 380.644,146	7	575.635,086 380.695,624	61.572
7	575.635,086 380.695,624	8	575.423,706 380.950,897	331.43
8	575.423,706 380.950,897	9	575.411,415 380.938,305	17.596
9	575.411,415 380.938,305	10	575.481,473 380.853,954	109.65
10	575.481,473 380.853,954	11	575.486,599 380.847,783	8.022
11	575.486,599 380.847,783	12	575.560,065 380.759,328	114.985
12	575.560,065 380.759,328	13	575.565,19 380.753,157	8.022
13	575.565,19 380.753,157	14	575.619,714 380.687,51	85.337
14	575.619,714 380.687,51	15	575.653,515 380.633,735	63.516
15	575.653,515 380.633,735	16	575.657,785 380.626,942	8.024
16	575.657,785 380.626,942	17	575.663,998 380.617,058	11.675
17	575.663,998 380.617,058	18	575.675,571 380.600,392	20.29
18	575.675,571 380.600,392	19	575.677,624 380.597,492	3.553
19	575.677,624 380.597,492	1	575.690,499 380.579,297	22.29

\*\* Lungimile segmentelor sunt determinate în planul de proiecție Stereo 70 și sunt rotunjite la 1 milimetru.

\*\*\* Distanța dintre puncte este formată din segmente cumulate ce sunt mai mici decât valoarea 1 milimetru.



**DATE DESPRE IMOBILUL NR. 13450**

Oficiul de Cadastru și Publicitate Imobiliară PRAHOVA  
Biroul de Cadastru și Publicitate Imobiliară Ploiești

**A. Partea I. Descrierea imobilului**

TEREN Intravilan

Adresa: Loc. Strejnicu, Jud. Prahova

Nr. Crt	Nr cadastral Nr. topografic	Suprafața* (mp)	Observații / Referințe
A1		1.080	Sector cadastral:7 Teren neimprejmuit;

**B. Partea II. Proprietari și acte**

Inscrieri privitoare la dreptul de proprietate și alte drepturi reale		Referințe
/		
Act Normativ nr. 7, din 13/03/1996 emis de PARLAMENTUL ROMÂNIEI;		
B1	Inscrierea posesiei, drept de PROPRIETATE, dobandit prin Lege, cota actuala 1/1, cota initiala 1/1 1) NEIDENTIFICAT NEIDENTIFICAT	A1
B2	Se noteaza mentiunea proprietar neidentificat.	A1

**C. Partea III. SARCINI .**

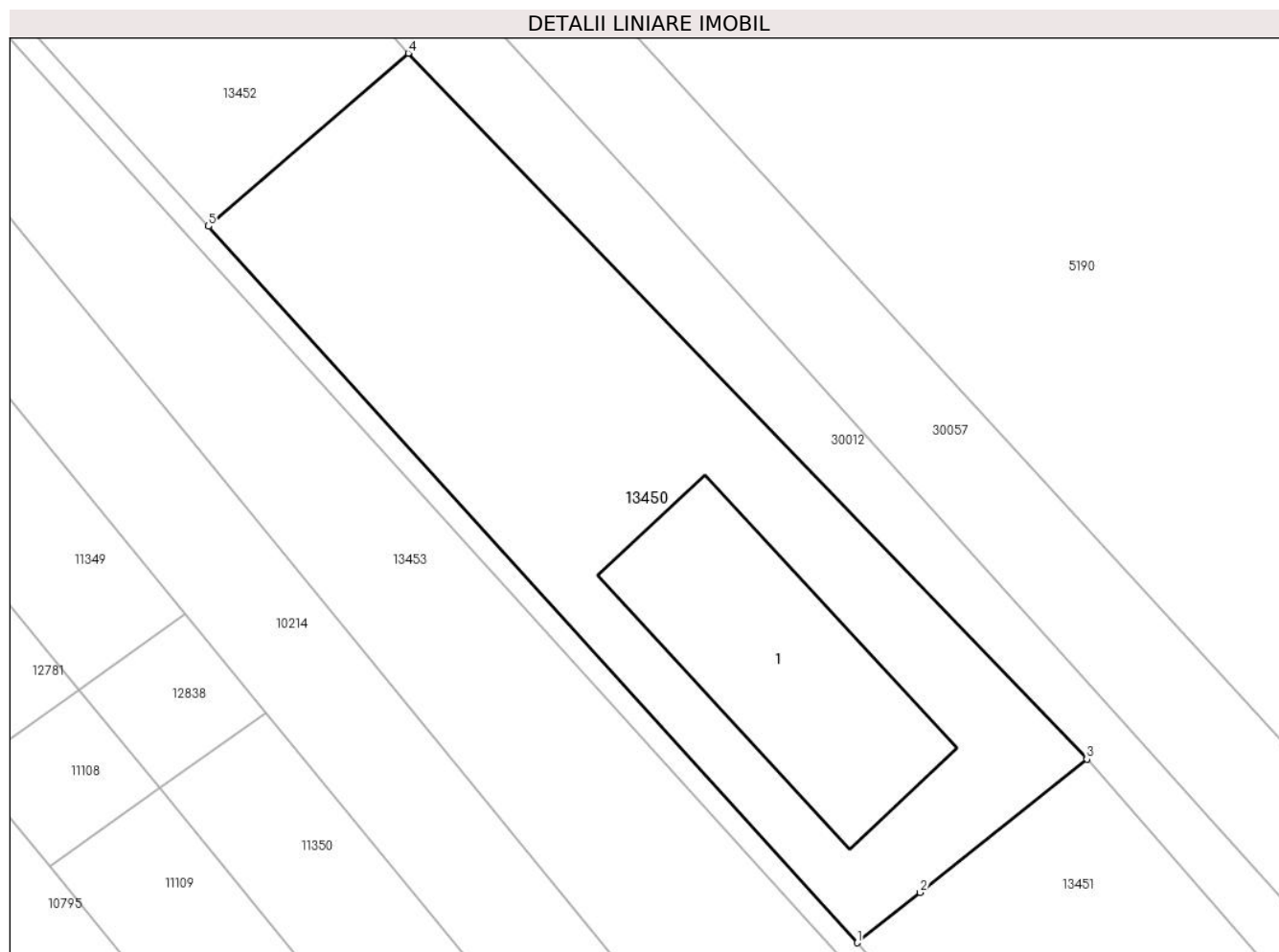
Inscrieri privind dezmembramintele dreptului de proprietate, drepturi reale de garanție și sarcini	Referințe
NU SUNT	

## Anexa Nr. 1 La Partea I

## Teren

Nr cadastral	Suprafața (mp)*	Observații / Referințe
	1.080	

\* Suprafața este determinată în planul de proiecție Stereo 70.



## Date referitoare la teren

Crt	Categorie folosință	Intravilan	Suprafața (mp)	Tarla	Parcelă	Nr. topo	Observații / Referințe
1	curți constructii	DA	1.080	23	-	-	

## Date referitoare la construcții

Crt	Număr	Destinație construcție	Supraf. (mp)	Situație juridică	Observații / Referințe
A1.1		construcții de locuințe	219	Fara acte	Nr. niveluri:1; S. construita la sol:219 mp; S. construita desfasurata:219 mp; Construcție de locuit, regim inaltime P

## Lungime Segmente

1) Valorile lungimilor segmentelor sunt obținute din proiecție în plan.

Punct început	X / Y	Punct sfârșit	X / Y	Lungime segment (** (m)
1	575.558,676 380.857,974	2	575.562,646 380.861,148	5.083
2	575.562,646 380.861,148	3	575.573,172 380.869,563	13.476
3	575.573,172 380.869,563	4	575.530,33 380.914,096	61.795

Punct început	X / Y	Punct sfârșit	X / Y	Lungime segment (** (m)
4	575.530,33 380.914,096	5	575.517,721 380.903,176	16.68
5	575.517,721 380.903,176	1	575.558,676 380.857,974	60.996

\*\* Lungimile segmentelor sunt determinate în planul de proiecție Stereo 70 și sunt rotunjite la 1 milimetru.

\*\*\* Distanța dintre puncte este formată din segmente cumulate ce sunt mai mici decât valoarea 1 milimetru.





**DATE DESPRE IMOBILUL NR. 13451**

Oficiul de Cadastru și Publicitate Imobiliară PRAHOVA  
Biroul de Cadastru și Publicitate Imobiliară Ploiești

**A. Partea I. Descrierea imobilului**

TEREN Intravilan

Adresa: Loc. Strejnicu, Jud. Prahova

Nr. Crt	Nr cadastral Nr. topografic	Suprafața* (mp)	Observații / Referințe
A1		2.162	Sector cadastral:7 Teren imprejmuit;

**B. Partea II. Proprietari și acte**

Inscrieri privitoare la dreptul de proprietate și alte drepturi reale		Referințe
/		
Act Normativ nr. 7, din 13/03/1996 emis de PARLAMENTUL ROMÂNIEI;		
B1	Inscrierea posesiei, drept de PROPRIETATE, dobandit prin Lege, cota actuala 1/1, cota initiala 1/1 1) NEIDENTIFICAT NEIDENTIFICAT	A1
B2	Se noteaza mentiunea proprietar neidentificat.	A1

**C. Partea III. SARCINI .**

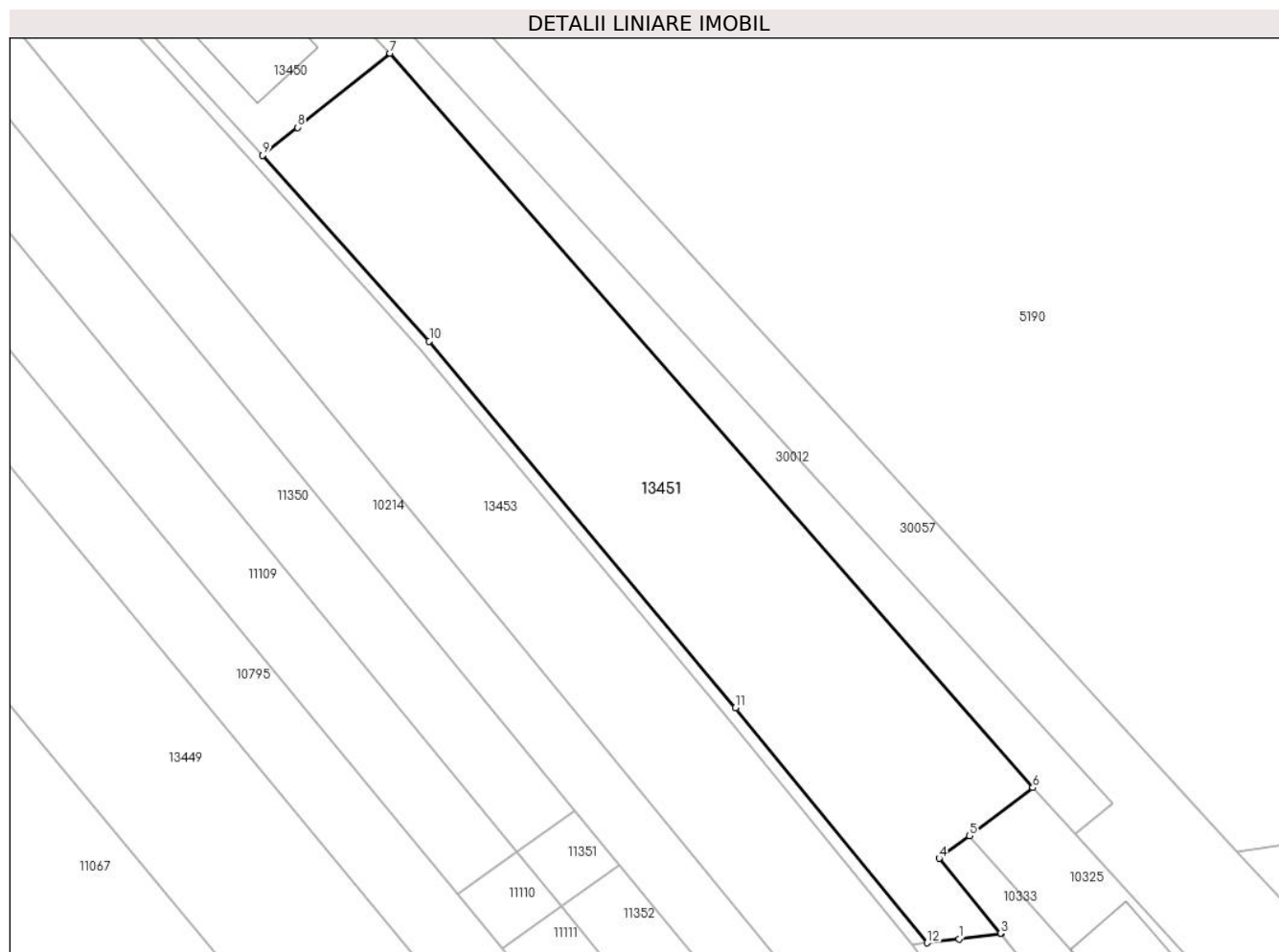
Inscrieri privind dezmembramintele dreptului de proprietate, drepturi reale de garanție și sarcini	Referințe
NU SUNT	

## Anexa Nr. 1 La Partea I

## Teren

Nr cadastral	Suprafața (mp)*	Observații / Referințe
	2.162	

\* Suprafața este determinată în planul de proiecție Stereo 70.



## Date referitoare la teren

Crt	Categorie folosință	Intravilan	Suprafața (mp)	Tarla	Parcelă	Nr. topo	Observații / Referințe
1	arabil	DA	2.162	23	-	-	

## Lungime Segmente

1) Valorile lungimilor segmentelor sunt obținute din proiecție în plan.

Punct început	X / Y	Punct sfârșit	X / Y	Lungime segment (** (m)
1	575.637,792 380.769,041	2	575.642,545 380.769,627	4.789
2	575.642,545 380.769,627	3	575.642,502 380.769,682	0.07
3	575.642,502 380.769,682	4	575.635,544 380.778,18	10.983
4	575.635,544 380.778,18	5	575.638,974 380.780,74	4.28
5	575.638,974 380.780,74	6	575.646,175 380.786,205	9.04

Punct început	X / Y	Punct sfârșit	X / Y	Lungime segment (** (m)
6	575.646,175 380.786,205	7	575.573,172 380.869,563	110.806
7	575.573,172 380.869,563	8	575.562,646 380.861,148	13.476
8	575.562,646 380.861,148	9	575.558,676 380.857,974	5.083
9	575.558,676 380.857,974	10	575.577,614 380.836,875	28.352
10	575.577,614 380.836,875	11	575.612,394 380.795,266	54.231
11	575.612,394 380.795,266	12	575.634,171 380.768,594	34.433
12	575.634,171 380.768,594	1	575.637,792 380.769,041	3.648

\*\* Lungimile segmentelor sunt determinate în planul de proiecție Stereo 70 și sunt rotunjite la 1 milimetru.

\*\*\* Distanța dintre puncte este formată din segmente cumulate ce sunt mai mici decât valoarea 1 milimetru.



**DATE DESPRE IMOBILUL NR. 13452**

Oficiul de Cadastru și Publicitate Imobiliară PRAHOVA  
Biroul de Cadastru și Publicitate Imobiliară Ploiești

**A. Partea I. Descrierea imobilului**

TEREN Intravilan

Adresa: Loc. Strejnicu, Jud. Prahova

Nr. Crt	Nr cadastral Nr. topografic	Suprafața* (mp)	Observații / Referințe
A1		1.613	Sector cadastral:7 Teren neimprejmuit;

**B. Partea II. Proprietari și acte**

Inscrieri privitoare la dreptul de proprietate și alte drepturi reale		Referințe
/		
Act Normativ nr. 7, din 13/03/1996 emis de PARLAMENTUL ROMÂNIEI;		
B1	Inscrierea posesiei, drept de PROPRIETATE, dobandit prin Lege, cota actuala 1/1, cota initiala 1/1 1) NEIDENTIFICAT NEIDENTIFICAT	A1
B2	Se noteaza mentiunea proprietar neidentificat.	A1

**C. Partea III. SARCINI .**

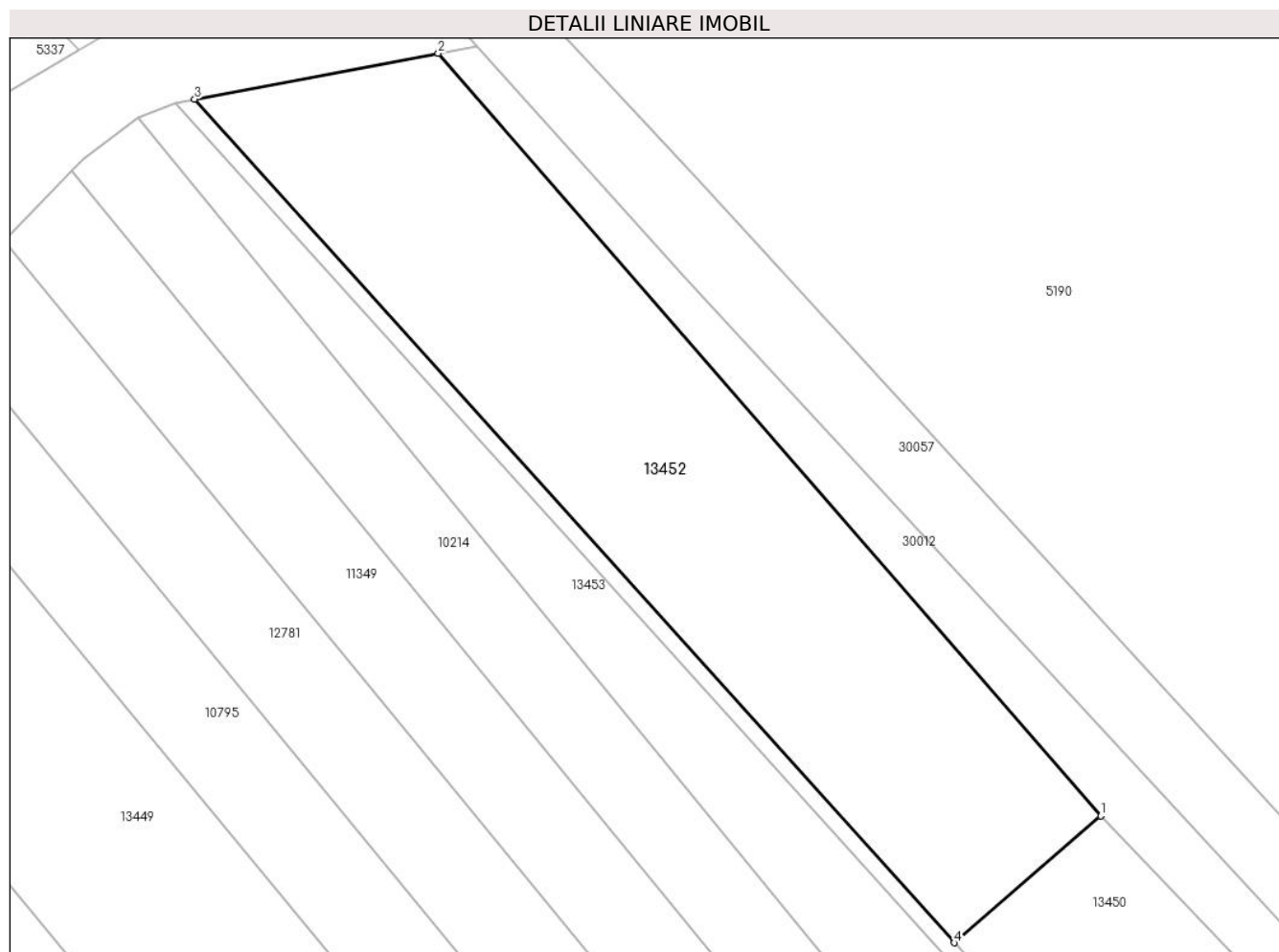
Inscrieri privind dezmembramintele dreptului de proprietate, drepturi reale de garanție și sarcini	Referințe
NU SUNT	

## Anexa Nr. 1 La Partea I

## Teren

Nr cadastral	Suprafața (mp)*	Observații / Referințe
	1.613	

\* Suprafața este determinată în planul de proiecție Stereo 70.



## Date referitoare la teren

Crt	Categorie folosință	Intra vilan	Suprafața (mp)	Tarla	Parcelă	Nr. topo	Observații / Referințe
1	arabil	DA	1.613	23	-	-	

## Lungime Segmente

1) Valorile lungimilor segmentelor sunt obținute din proiecție în plan.

Punct început	X / Y	Punct sfârșit	X / Y	Lungime segment (** (m)
1	575.530,33 380.914,096	2	575.473,36 380.979,632	86.836
2	575.473,36 380.979,632	3	575.452,406 380.975,694	21.321
3	575.452,406 380.975,694	4	575.517,721 380.903,176	97.596
4	575.517,721 380.903,176	1	575.530,33 380.914,096	16.68

\*\* Lungimile segmentelor sunt determinate în planul de proiecție Stereo 70 și sunt rotunjite la 1 milimetru.

**\*\*\* Distanţa dintre puncte este formată din segmente cumulate ce sunt mai mici decât valoarea 1 milimetru.**





**DATE DESPRE IMOBILUL NR. 13453**

Oficiul de Cadastru și Publicitate Imobiliară PRAHOVA  
Biroul de Cadastru și Publicitate Imobiliară Ploiești

**A. Partea I. Descrierea imobilului**

TEREN Intravilan

Adresa: Loc. Strejnicu, Jud. Prahova

Nr. Crt	Nr cadastral Nr. topografic	Suprafața* (mp)	Observații / Referințe
A1		4.177	Sector cadastral:7 Teren neimprejmuit;

**B. Partea II. Proprietari și acte**

Inscrieri privitoare la dreptul de proprietate și alte drepturi reale		Referințe
/		
Act Normativ nr. 7, din 13/03/1996 emis de PARLAMENTUL ROMÂNIEI;		
B1	Inscrierea posesiei, drept de PROPRIETATE, dobandit prin Lege, cota actuala 1/1, cota initiala 1/1 1) NEIDENTIFICAT NEIDENTIFICAT	A1
B2	Se noteaza mentiunea proprietar neidentificat.	A1

**C. Partea III. SARCINI .**

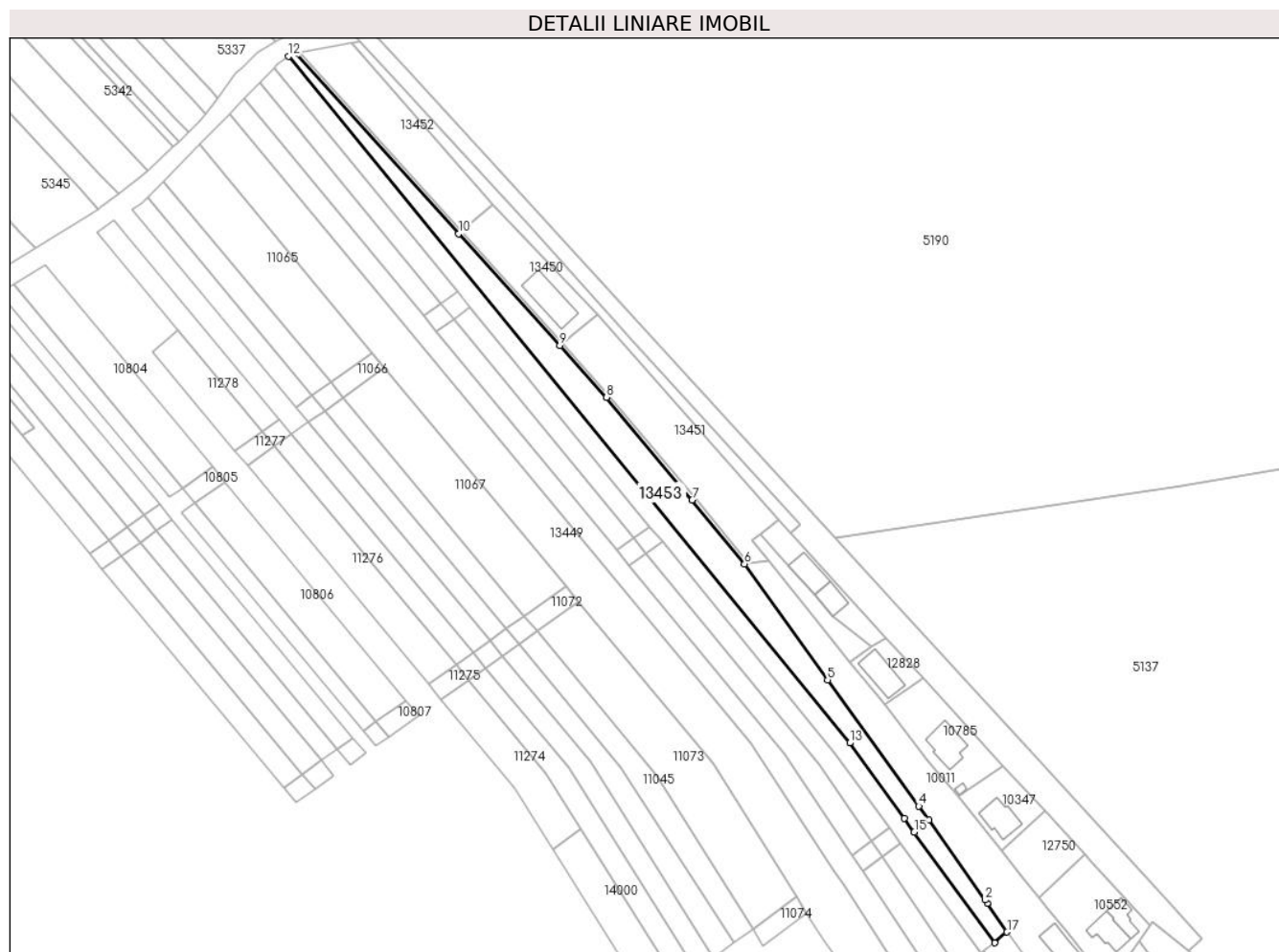
Inscrieri privind dezmembramintele dreptului de proprietate, drepturi reale de garanție și sarcini	Referințe
NU SUNT	

## Anexa Nr. 1 La Partea I

## Teren

Nr cadastral	Suprafața (mp)*	Observații / Referințe
	4.177	

\* Suprafața este determinată în planul de proiecție Stereo 70.



## Date referitoare la teren

Crt	Categorie folosință	Intra vilan	Suprafața (mp)	Tarla	Parcelă	Nr. topo	Observații / Referințe
1	arabil	DA	4.177	23	-	-	

## Lungime Segmente

1) Valorile lungimilor segmentelor sunt obținute din proiecție în plan.

Punct început	X / Y	Punct sfârșit	X / Y	Lungime segment (** (m)
1	575.730,982 380.631,029	2	575.730,089 380.632,325	1.574
2	575.730,089 380.632,325	3	575.707,285 380.664,599	39.518
3	575.707,285 380.664,599	4	575.703,225 380.670,345	7.036
4	575.703,225 380.670,345	5	575.666,257 380.721,396	63.03
5	575.666,257 380.721,396	6	575.632,549 380.768,394	57.836

Punct început	X / Y	Punct sfârșit	X / Y	Lungime segment (** (m)
6	575.632,549 380.768,394	7	575.611,328 380.794,385	33.554
7	575.611,328 380.794,385	8	575.576,569 380.835,969	54.198
8	575.576,569 380.835,969	9	575.557,649 380.857,048	28.325
9	575.557,649 380.857,048	10	575.516,695 380.902,249	60.995
10	575.516,695 380.902,249	11	575.450,732 380.975,38	98.485
11	575.450,732 380.975,38	12	575.447,547 380.974,12	3.425
12	575.447,547 380.974,12	13	575.675,214 380.695,917	359.485
13	575.675,214 380.695,917	14	575.697,346 380.665,411	37.689
14	575.697,346 380.665,411	15	575.701,362 380.659,875	6.839
15	575.701,362 380.659,875	16	575.733,936 380.614,975	55.471
16	575.733,936 380.614,975	17	575.739,019 380.619,362	6.714
17	575.739,019 380.619,362	1	575.730,982 380.631,029	14.167

\*\* Lungimile segmentelor sunt determinate în planul de proiecție Stereo 70 și sunt rotunjite la 1 milimetru.

\*\*\* Distanța dintre puncte este formată din segmente cumulate ce sunt mai mici decât valoarea 1 milimetru.



**DATE DESPRE IMOBILUL NR. 13458**

Oficiul de Cadastru și Publicitate Imobiliară PRAHOVA  
Biroul de Cadastru și Publicitate Imobiliară Ploiești

**A. Partea I. Descrierea imobilului**

TEREN Intravilan

Adresa: Loc. Strejnicu, Jud. Prahova

Nr. Crt	Nr cadastral Nr. topografic	Suprafața* (mp)	Observații / Referințe
A1		2.300	Sector cadastral:7 Teren neimprejmuit;

**B. Partea II. Proprietari și acte**

Inscrieri privitoare la dreptul de proprietate și alte drepturi reale	Referințe
/	
Act Administrativ nr. 136, din 06/12/2002 emis de CJSDPAT PRAHOVA;	
B1	A1
Intabulare, drept de PROPRIETATE, dobandit prin Reconstituire, cota actuala 1/1, cota initiala 1/1	
1) MIHAI M GHEORGHE	

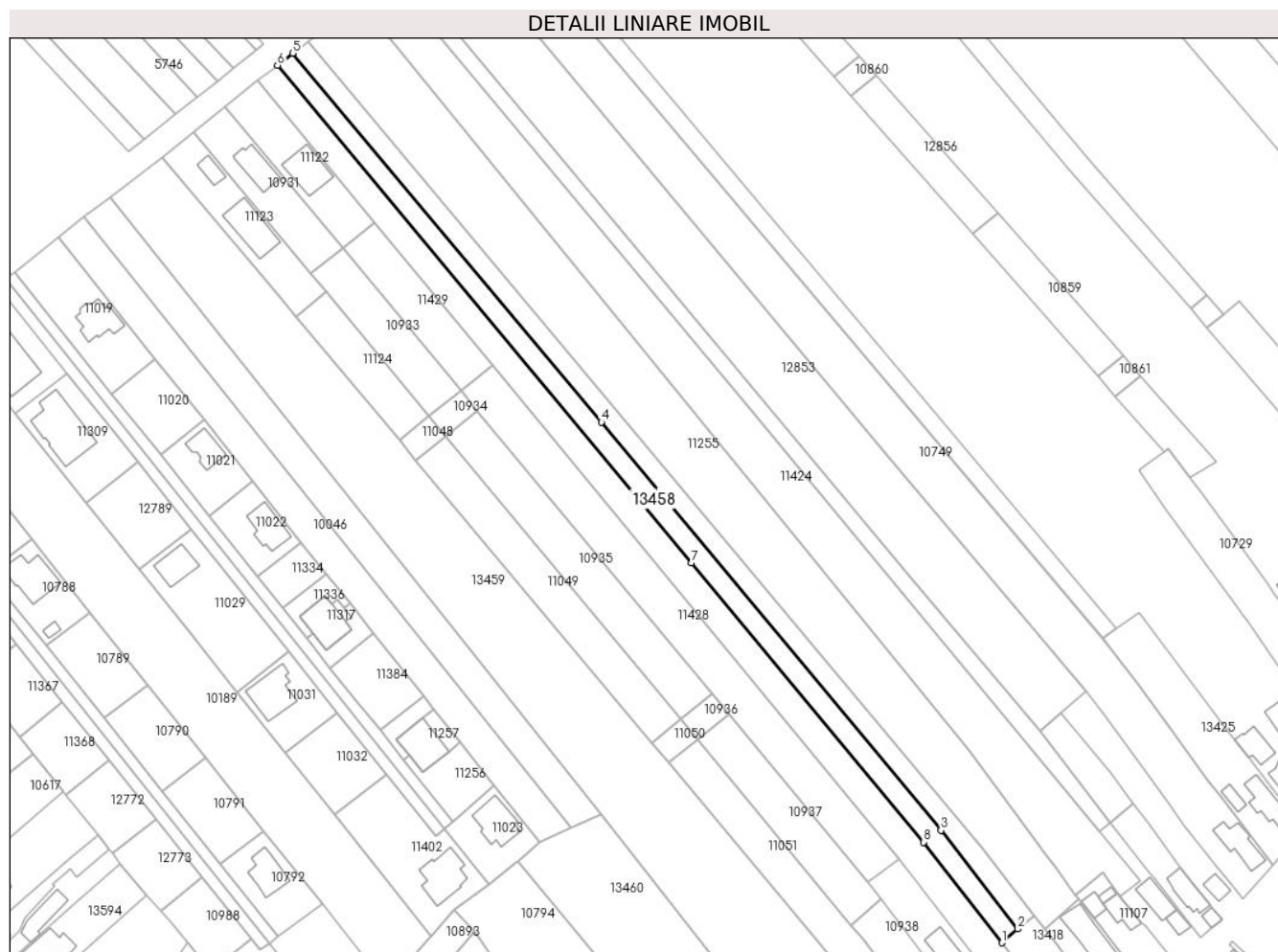
**C. Partea III. SARCINI .**

Inscrieri privind dezmembramintele dreptului de proprietate, drepturi reale de garanție și sarcini	Referințe
NU SUNT	

### Teren

Nr cadastral	Suprafața (mp)*	Observații / Referințe
	2.300	

\* Suprafața este determinată în planul de proiecție Stereo 70.



### Date referitoare la teren

Crt	Categorie folosință	Intravilan	Suprafața (mp)	Tarla	Parcelă	Nr. topo	Observații / Referințe
1	arabil	DA	2.300	23	147/22	-	

### Lungime Segmente

1) Valorile lungimilor segmentelor sunt obținute din proiecție în plan.

Punct început	X / Y	Punct sfârșit	X / Y	Lungime segment (** (m)
1	575.054,317 380.240,9	2	575.059,268 380.245,201	6.558
2	575.059,268 380.245,201	3	575.035,253 380.276,019	39.07
3	575.035,253 380.276,019	4	574.929,131 380.403,42	165.81
4	574.929,131 380.403,42	5	574.832,734 380.518,599	150.195
5	574.832,734 380.518,599	6	574.827,929 380.514,818	6.114

Punct început	X / Y	Punct sfârșit	X / Y	Lungime segment (** (m)
6	574.827,929 380.514,818	7	574.957,207 380.359,453	202.117
7	574.957,207 380.359,453	8	575.029,739 380.272,29	113.394
8	575.029,739 380.272,29	1	575.054,317 380.240,9	39.867

\*\* Lungimile segmentelor sunt determinate în planul de proiecție Stereo 70 și sunt rotunjite la 1 milimetru.

\*\*\* Distanța dintre puncte este formată din segmente cumulate ce sunt mai mici decât valoarea 1 milimetru.





**DATE DESPRE IMOBILUL NR. 13459**

Oficiul de Cadastru și Publicitate Imobiliară PRAHOVA  
Biroul de Cadastru și Publicitate Imobiliară Ploiești

**A. Partea I. Descrierea imobilului**

TEREN Intravilan

Adresa: Loc. Strejnicu, Jud. Prahova

Nr. Crt	Nr cadastral Nr. topografic	Suprafața* (mp)	Observații / Referințe
A1		7.968	Sector cadastral:7 Teren neimprejmuit;

**B. Partea II. Proprietari și acte**

Inscrieri privitoare la dreptul de proprietate și alte drepturi reale	Referințe
/	
Act Administrativ nr. 113244, din 07/04/2003 emis de CJSDPAT PRAHOVA;	
B1	A1
Intabulare, drept de PROPRIETATE, dobandit prin Reconstituire, cota actuala 1/1, cota initiala 1/1	
1) NIȚA M GHEORGHE DEFUNCT:Da	

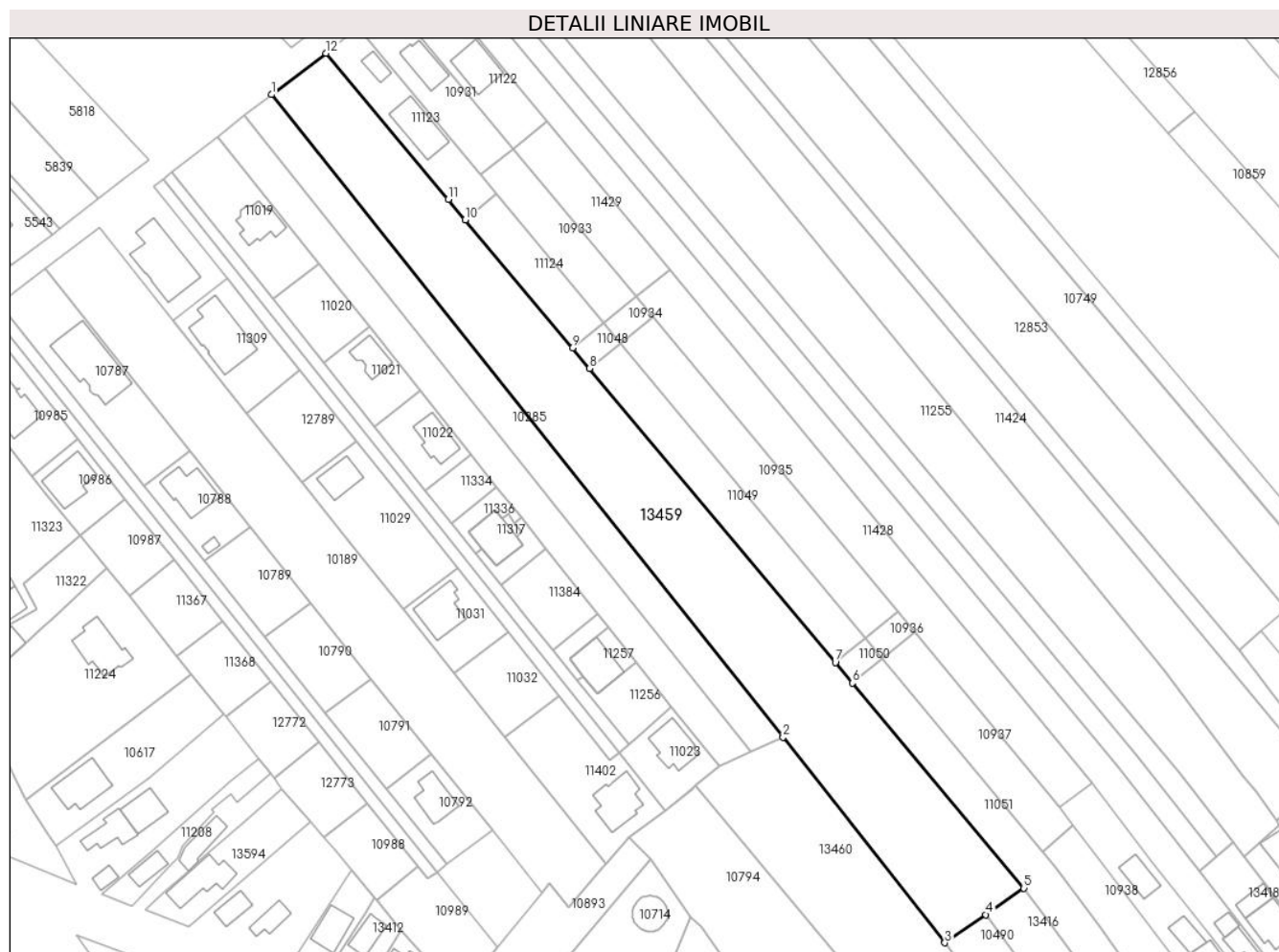
**C. Partea III. SARCINI .**

Inscrieri privind dezmembramintele dreptului de proprietate, drepturi reale de garanție și sarcini	Referințe
NU SUNT	

**Teren**

Nr cadastral	Suprafața (mp)*	Observații / Referințe
	7.968	

\* Suprafața este determinată în planul de proiecție Stereo 70.



**Date referitoare la teren**

Crt	Categorie folosință	Intra vilan	Suprafața (mp)	Tarla	Parcelă	Nr. topo	Observații / Referințe
1	arabil	DA	7.968	23	147/17	-	

**Lungime Segmente**

1) Valorile lungimilor segmentelor sunt obținute din proiecție în plan.

Punct început	X / Y	Punct sfârșit	X / Y	Lungime segment (** (m)
1	574.775,642 380.473,775	2	574.929,248 380.280,988	246.499
2	574.929,248 380.280,988	3	574.977,817 380.219,294	78.518
3	574.977,817 380.219,294	4	574.990,087 380.227,748	14.9
4	574.990,087 380.227,748	5	575.001,551 380.235,669	13.934
5	575.001,551 380.235,669	6	574.950,062 380.297,202	80.234

Punct început	X / Y	Punct sfârșit	X / Y	Lungime segment (** (m)
6	574.950,062 380.297,202	7	574.944,931 380.303,358	8.014
7	574.944,931 380.303,358	8	574.871,136 380.391,582	115.018
8	574.871,136 380.391,582	9	574.866,002 380.397,719	8.001
9	574.866,002 380.397,719	10	574.833,83 380.436,181	50.143
10	574.833,83 380.436,181	11	574.828,681 380.442,337	8.025
11	574.828,681 380.442,337	12	574.792,008 380.486,188	57.165
12	574.792,008 380.486,188	1	574.775,642 380.473,775	20.541

\*\* Lungimile segmentelor sunt determinate în planul de proiecție Stereo 70 și sunt rotunjite la 1 milimetru.

\*\*\* Distanța dintre puncte este formată din segmente cumulate ce sunt mai mici decât valoarea 1 milimetru.



**DATE DESPRE IMOBILUL NR. 13460**

Oficiul de Cadastru și Publicitate Imobiliară PRAHOVA  
Biroul de Cadastru și Publicitate Imobiliară Ploiești

**A. Partea I. Descrierea imobilului**

TEREN Intravilan

Adresa: Loc. Strejnicu, Jud. Prahova

Nr. Crt	Nr cadastral Nr. topografic	Suprafața* (mp)	Observații / Referințe
A1		2.569	Sector cadastral:7 Teren neimprejmuit;

**B. Partea II. Proprietari și acte**

Inscrieri privitoare la dreptul de proprietate și alte drepturi reale	Referințe
/	
Act Administrativ nr. 113236, din 07/04/2003 emis de CJSDPAT PRAHOVA;	
B1	A1
Intabulare, drept de PROPRIETATE, dobandit prin Reconstituire, cota actuala 1/1, cota initiala 1/1 1) ANTONESCU N DUMITRU	

**C. Partea III. SARCINI .**

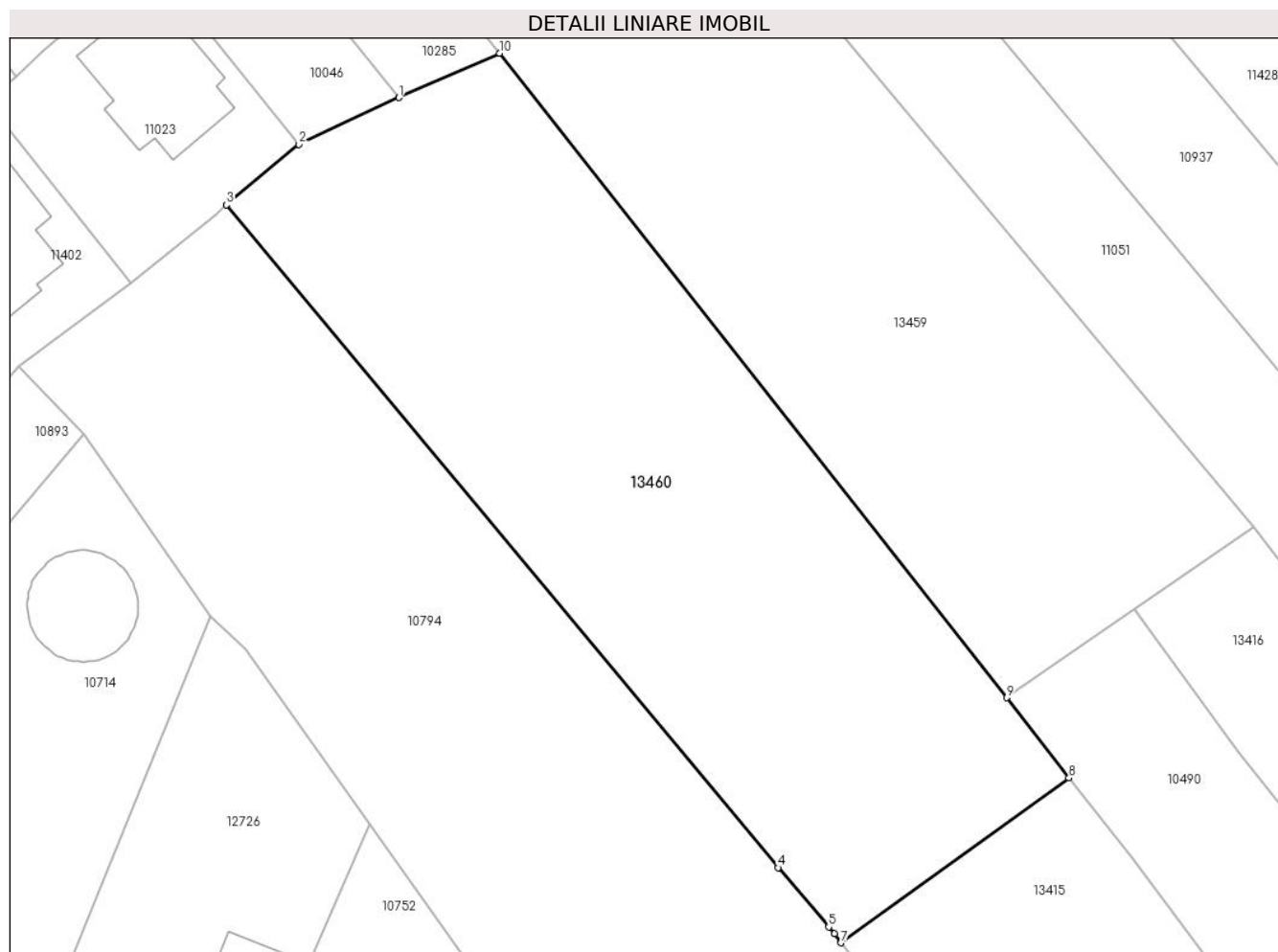
Inscrieri privind dezmembramintele dreptului de proprietate, drepturi reale de garanție și sarcini	Referințe
NU SUNT	

## Anexa Nr. 1 La Partea I

## Teren

Nr cadastral	Suprafața (mp)*	Observații / Referințe
	2.569	

\* Suprafața este determinată în planul de proiecție Stereo 70.



## Date referitoare la teren

Crt	Categorie folosință	Intravilan	Suprafața (mp)	Tarla	Parcelă	Nr. topo	Observații / Referințe
1	arabil	DA	2.569	23	147/7	-	

## Lungime Segmente

1) Valorile lungimilor segmentelor sunt obținute din proiecție în plan.

Punct început	X / Y	Punct sfârșit	X / Y	Lungime segment (** (m)
1	574.919,615 380.276,738	2	574.910,027 380.272,254	10.585
2	574.910,027 380.272,254	3	574.903,079 380.266,461	9.046
3	574.903,079 380.266,461	4	574.955,934 380.203,03	82.566
4	574.955,934 380.203,03	5	574.960,784 380.197,347	7.471
5	574.960,784 380.197,347	6	574.961,348 380.196,686	0.869

Punct început	X / Y	Punct sfârșit	X / Y	Lungime segment (** (m)
6	574.961,348 380.196,686	7	574.961,979 380.195,834	1.06
7	574.961,979 380.195,834	8	574.983,803 380.211,618	26.934
8	574.983,803 380.211,618	9	574.977,817 380.219,294	9.734
9	574.977,817 380.219,294	10	574.929,248 380.280,988	78.518
10	574.929,248 380.280,988	1	574.919,615 380.276,738	10.529

\*\* Lungimile segmentelor sunt determinate în planul de proiecție Stereo 70 și sunt rotunjite la 1 milimetru.

\*\*\* Distanța dintre puncte este formată din segmente cumulate ce sunt mai mici decât valoarea 1 milimetru.





**DATE DESPRE IMOBILUL NR. 13594**

Oficiul de Cadastru și Publicitate Imobiliară PRAHOVA  
Biroul de Cadastru și Publicitate Imobiliară Ploiești

**A. Partea I. Descrierea imobilului**

TEREN Intravilan

Nr. cadastral vechi:1514

Adresa: Loc. Strejnicu, Str Crângului, Nr. 24, Jud. Prahova

Nr. Crt	Nr cadastral Nr. topografic	Suprafața* (mp)	Observații / Referințe
A1	23645	669	Sector cadastral:7 Teren imprejmuit;

**Construcții**

Crt	Nr cadastral Nr. topografic	Adresa	Observații / Referințe
A1.1	23645-C1	Loc. Strejnicu, Str Crângului, Nr. 24, Jud. Prahova	Nr. niveluri:1; S. construita la sol:143 mp; S. construita desfasurata:143 mp; Cladire de locuit, regim inaltime P

**B. Partea II. Proprietari și acte**

Inscrieri privitoare la dreptul de proprietate și alte drepturi reale		Referințe
<b>47264 / 16/08/2011</b>		
Act Notarial nr. 3746, din 12/08/2011 emis de NP TUDOSE MARIA;		
B2	Intabulare, drept de PROPRIETATEcumparare ca bun comun, dobandit prin Conventie, cota actuala 1/1, cota initiala 1/1 1) <b>MARIN DAN-MIHAI</b> 2) <b>MARIN NICOLETA-DANIELA</b>	A1, A1.1

**C. Partea III. SARCINI**

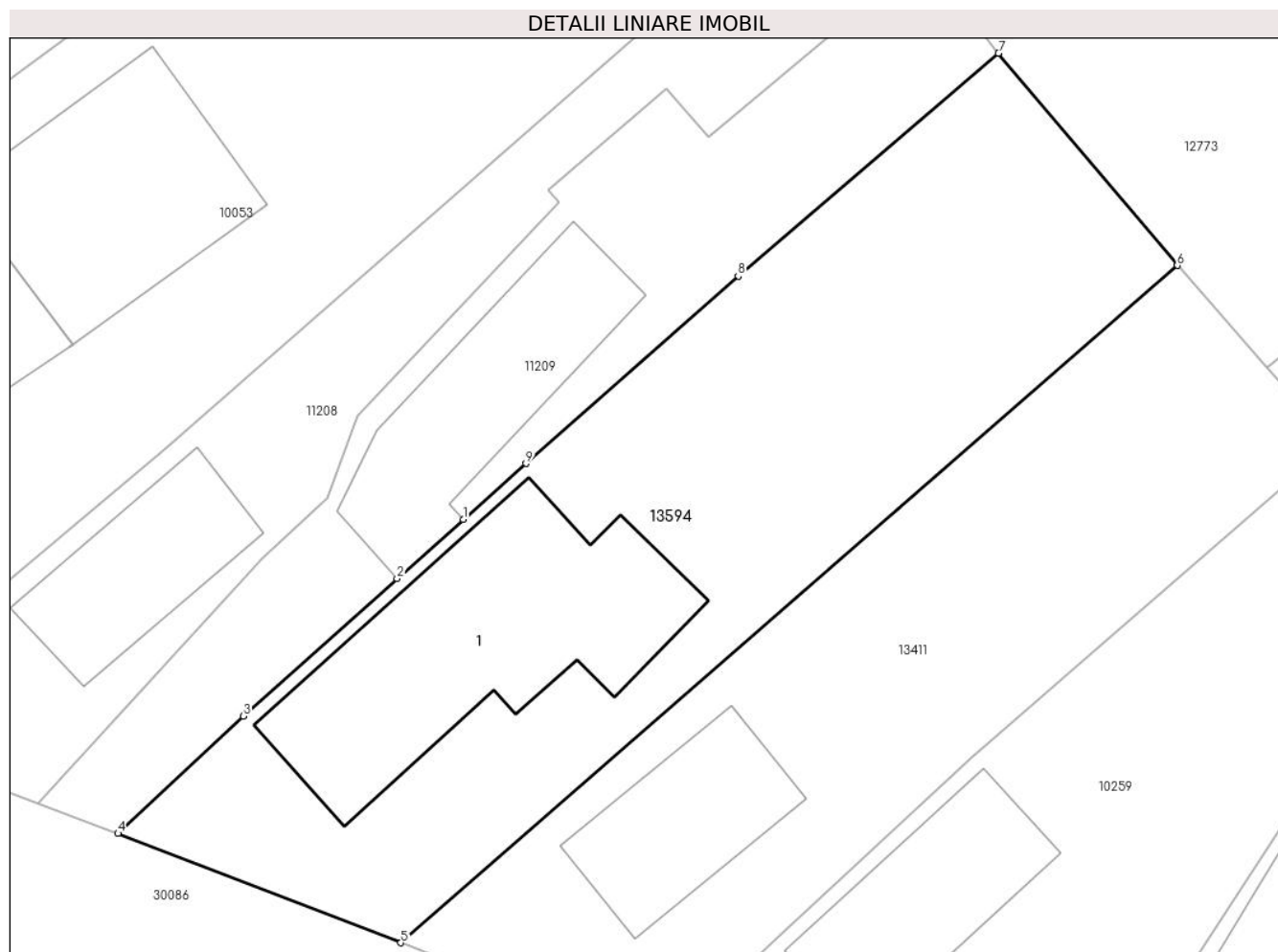
Inscrieri privind dezmembramintele dreptului de proprietate, drepturi reale de garanție și sarcini		Referințe
<b>47264 / 16/08/2011</b>		
Act Notarial nr. 3746, din 12/08/2011 emis de NP TUDOSE MARIA;		
C1	Intabulare, drept de UZUFRACT VIAGERcu notarea obligatiei de intretinere, cota actuala 1/1, cota initiala 1/1 1) <b>MARIN ELENA</b>	A1, A1.1

## Anexa Nr. 1 La Partea I

## Teren

Nr cadastral	Suprafața (mp)*	Observații / Referințe
23645	669	

\* Suprafața este determinată în planul de proiecție Stereo 70.



## Date referitoare la teren

Crt	Categorie folosință	Intra vilan	Suprafața (mp)	Tarla	Parcelă	Nr. topo	Observații / Referințe
1	curți constructii	DA	669	8	375, 376	-	

## Date referitoare la construcții

Crt	Număr	Destinație construcție	Supraf. (mp)	Situație juridică	Observații / Referințe
A1.1	23645-C1	construcții de locuințe	143	Cu acte	Nr. niveluri:1; S. construita la sol:143 mp; S. construita desfasurata:143 mp; Cladire de locuit, regim inaltime P

## Lungime Segmente

1) Valorile lungimilor segmentelor sunt obținute din proiecție în plan.

Punct început	X / Y	Punct sfârșit	X / Y	Lungime segment (** (m)
1	574.753,837 380.243,73	2	574.750,743 380.240,965	4.149
2	574.750,743 380.240,965	3	574.743,565 380.234,548	9.628
3	574.743,565 380.234,548	4	574.737,701 380.229,063	8.029

Punct început	X / Y	Punct sfârșit	X / Y	Lungime segment (** (m)
4	574.737,701 380.229,063	5	574.750,918 380.223,959	14.168
5	574.750,918 380.223,959	6	574.787,204 380.255,588	48.136
6	574.787,204 380.255,588	7	574.778,854 380.265,498	12.959
7	574.778,854 380.265,498	8	574.766,68 380.255,087	16.019
8	574.766,68 380.255,087	9	574.756,76 380.246,343	13.224
9	574.756,76 380.246,343	1	574.753,837 380.243,73	3.921

\*\* Lungimile segmentelor sunt determinate în planul de proiecție Stereo 70 și sunt rotunjite la 1 milimetru.

\*\*\* Distanța dintre puncte este formată din segmente cumulate ce sunt mai mici decât valoarea 1 milimetru.



**DATE DESPRE IMOBILUL NR. 13595**

Oficiul de Cadastru și Publicitate Imobiliară PRAHOVA  
Biroul de Cadastru și Publicitate Imobiliară Ploiești

**A. Partea I. Descrierea imobilului**

TEREN Intravilan

Nr. CF vechi:1199  
Nr. cadastral vechi:1631

Adresa: Loc. Strejnicu, Str Troiței, Nr. 28, Jud. Prahova

Nr. Crt	Nr cadastral Nr. topografic	Suprafața* (mp)	Observații / Referințe
A1	25127	Din acte: 718 Masurata: 622	Sector cadastral:33 Teren imprejmuit;

**Construcții**

Crt	Nr cadastral Nr. topografic	Adresa	Observații / Referințe
A1.1		Loc. Strejnicu, Str Troiței, Nr. 28, Jud. Prahova	Nr. niveluri:1; S. construita la sol:58 mp; S. construita desfasurata:58 mp; Constructie de locuit, regim inaltime P

**B. Partea II. Proprietari și acte**

Inscrieri privitoare la dreptul de proprietate și alte drepturi reale		Referințe
<b>168632 / 07/11/2023</b>		
Act Notarial nr. 1867, din 06/11/2023 emis de NP MEIROSU CARMEN;		
B4	Intabulare, drept de PROPRIETATEcumpărare ca bun ppropriu, dobandit prin Conventie, cota actuala 1/1, cota initiala 1/1 1) ILIE CIPRIAN-COSTIN	A1
/		
Act Administrativ nr. 19390, din 26/11/2024 emis de PRIMARIA COMUNEI TARGSORU VECHI;		
B5	Intabulare, drept de PROPRIETATE, dobandit prin Lege, cota actuala 1/1, cota initiala 1/1 1) ILIE CIPRIAN-COSTIN	A1.1

**C. Partea III. SARCINI .**

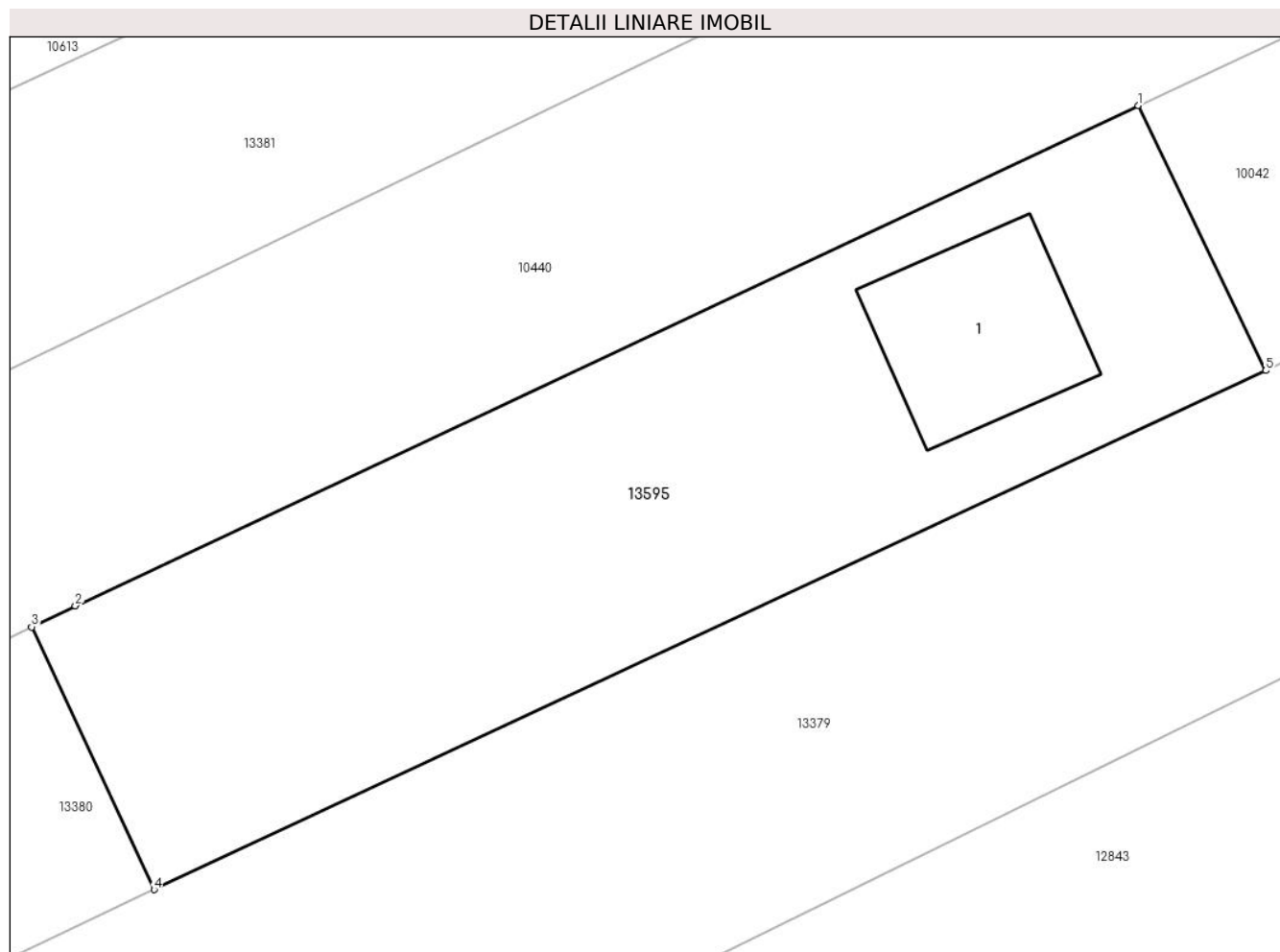
Inscrieri privind dezmembramintele dreptului de proprietate, drepturi reale de garanție și sarcini	Referințe
NU SUNT	

## Anexa Nr. 1 La Partea I

## Teren

Nr cadastral	Suprafața (mp)*	Observații / Referințe
25127	Din acte: 718 Masurata: 622	

\* Suprafața este determinată în planul de proiecție Stereo 70.



## Date referitoare la teren

Crt	Categorie folosință	Intravilan	Suprafața (mp)	Tarla	Parcelă	Nr. topo	Observații / Referințe
1	curți constructii	DA	622	1	115	-	

## Date referitoare la construcții

Crt	Număr	Destinație construcție	Supraf. (mp)	Situație juridică	Observații / Referințe
A1.1		construcții de locuințe	58	Cu acte	Nr. niveluri:1; S. construita la sol:58 mp; S. construita desfasurata:58 mp; Construcție de locuit, regim inaltime P

## Lungime Segmente

1) Valorile lungimilor segmentelor sunt obținute din proiecție în plan.

Punct început	X / Y	Punct sfârșit	X / Y	Lungime segment (** (m)
1	575.131,601 379.855,278	2	575.087,311 379.834,42	48.956
2	575.087,311 379.834,42	3	575.085,487 379.833,542	2.024
3	575.085,487 379.833,542	4	575.090,595 379.822,589	12.086

Punct început	X / Y	Punct sfârșit	X / Y	Lungime segment (** (m)
4	575.090,595 379.822,589	5	575.136,925 379.844,223	51.132
5	575.136,925 379.844,223	1	575.131,601 379.855,278	12.27

\*\* Lungimile segmentelor sunt determinate în planul de proiecție Stereo 70 și sunt rotunjite la 1 milimetru.

\*\*\* Distanța dintre puncte este formată din segmente cumulate ce sunt mai mici decât valoarea 1 milimetru.





**DATE DESPRE IMOBILUL NR. 13596**

Oficiul de Cadastru și Publicitate Imobiliară PRAHOVA  
Biroul de Cadastru și Publicitate Imobiliară Ploiești

**A. Partea I. Descrierea imobilului**

TEREN Intravilan

Adresa: Loc. Strejnicu, Str Troiței, Nr. 68, Jud. Prahova

Nr. Crt	Nr cadastral Nr. topografic	Suprafața* (mp)	Observații / Referințe
A1		Din acte: 1.000 Masurata: 799	Sector cadastral:33 Teren imprejmuit;

**Construcții**

Crt	Nr cadastral Nr. topografic	Adresa	Observații / Referințe
A1.1		Loc. Strejnicu, Str Troiței, Nr. 68, Jud. Prahova	Nr. niveluri:1; S. construita la sol:123 mp; S. construita desfasurata:123 mp; Constructie de locuit, regim inaltime P
A1.2		Loc. Strejnicu, Str Troiței, Nr. 68, Jud. Prahova	Nr. niveluri:1; S. construita la sol:24 mp; S. construita desfasurata:24 mp; Constructie anexa, regim inaltime P

**B. Partea II. Proprietari și acte**

Inscrieri privitoare la dreptul de proprietate și alte drepturi reale	Referințe
/	
Act Administrativ nr. 71436, din 18/12/1997 emis de CJSDPAT PRAHOVA;	
B1	Intabulare, drept de PROPRIETATE, dobandit prin Reconstituire, cota actuala 1/1, cota initiala 1/1 1) ION TRAIAN
Act Administrativ nr. 19390, din 26/11/2024 emis de PRIMARIA COMUNEI TARGSORU VECHI;	
B2	Intabulare, drept de PROPRIETATE, dobandit prin Lege, cota actuala 1/1, cota initiala 1/1 1) ION TRAIAN

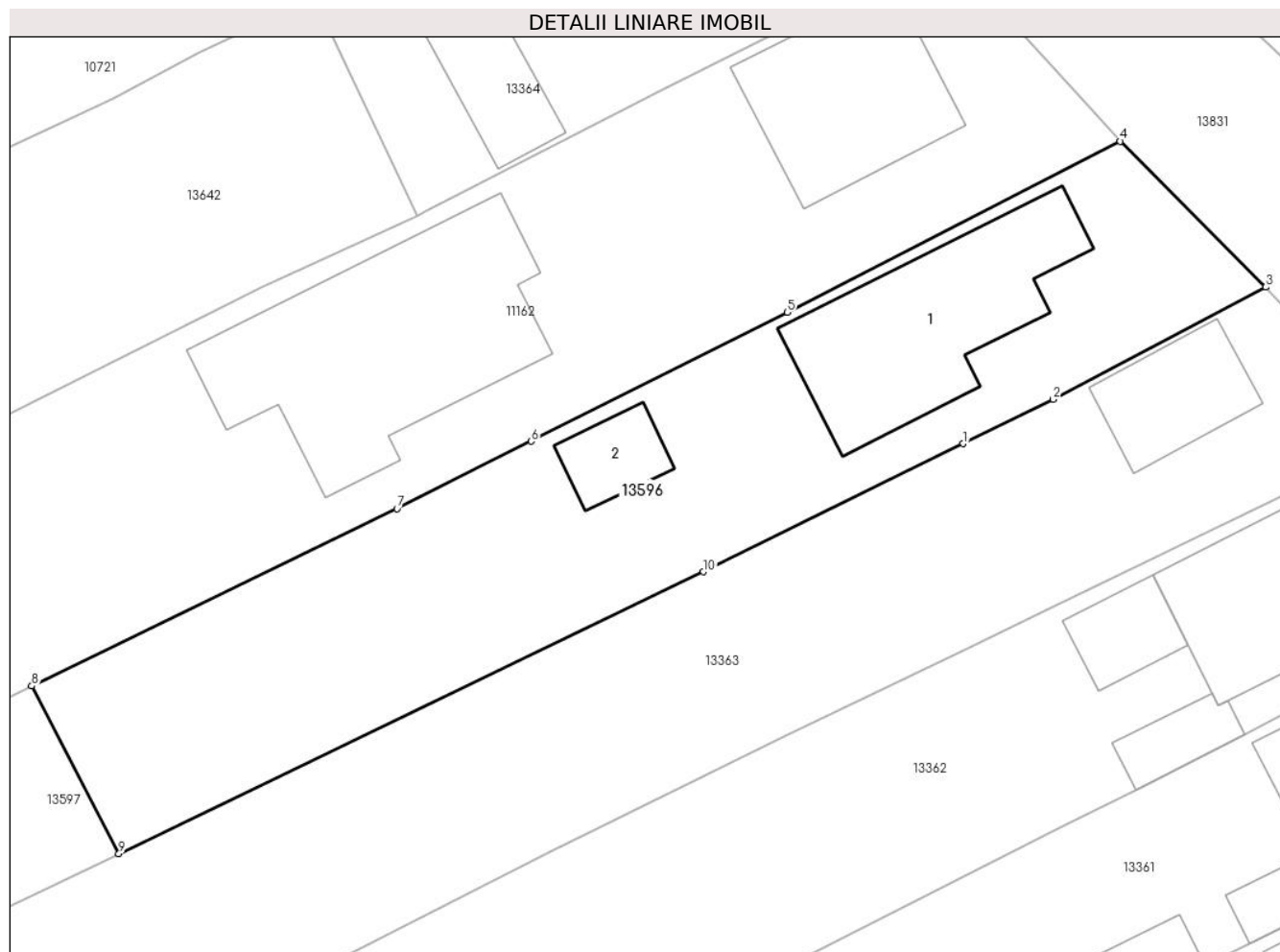
**C. Partea III. SARCINI .**

Inscrieri privind dezmembramintele dreptului de proprietate, drepturi reale de garanție și sarcini	Referințe
NU SUNT	

**Anexa Nr. 1 La Partea I****Teren**

Nr cadastral	Suprafața (mp)*	Observații / Referințe
	Din acte: 1.000 Masurata: 799	

\* Suprafața este determinată în planul de proiecție Stereo 70.

**Date referitoare la teren**

Crt	Categorie folosință	Intra vilan	Suprafața (mp)	Tarla	Parcelă	Nr. topo	Observații / Referințe
1	curți constructii	DA	799	1	62	-	

**Date referitoare la construcții**

Crt	Număr	Destinație construcție	Supraf. (mp)	Situație juridică	Observații / Referințe
A1.1		construcții de locuințe	123	Cu acte	Nr. niveluri:1; S. construita la sol:123 mp; S. construita desfasurata:123 mp; Constructie de locuit, regim inaltime P
A1.2		construcții anexa	24	Cu acte	Nr. niveluri:1; S. construita la sol:24 mp; S. construita desfasurata:24 mp; Constructie anexa, regim inaltime P

**Lungime Segmente**

1) Valorile lungimilor segmentelor sunt obținute din proiecție în plan.

Punct început	X / Y	Punct sfârșit	X / Y	Lungime segment (** (m)
1	575.369,478 379.722,823	2	575.374,644 379.725,373	5.761
2	575.374,644 379.725,373	3	575.386,87 379.731,824	13.824

Punct început	X / Y	Punct sfârșit	X / Y	Lungime segment (** (m)
3	575.386,87 379.731,824	4	575.378,51 379.740,215	11.845
4	575.378,51 379.740,215	5	575.359,351 379.730,375	21.538
5	575.359,351 379.730,375	6	575.344,624 379.722,965	16.486
6	575.344,624 379.722,965	7	575.336,906 379.719,082	8.64
7	575.336,906 379.719,082	8	575.315,89 379.708,895	23.355
8	575.315,89 379.708,895	9	575.320,908 379.699,234	10.886
9	575.320,908 379.699,234	10	575.354,539 379.715,452	37.337
10	575.354,539 379.715,452	1	575.369,478 379.722,823	16.658

\*\* Lungimile segmentelor sunt determinate în planul de proiecție Stereo 70 și sunt rotunjite la 1 milimetru.

\*\*\* Distanța dintre puncte este formată din segmente cumulate ce sunt mai mici decât valoarea 1 milimetru.



**DATE DESPRE IMOBILUL NR. 13597**

Oficiul de Cadastru și Publicitate Imobiliară PRAHOVA  
Biroul de Cadastru și Publicitate Imobiliară Ploiești

**A. Partea I. Descrierea imobilului**

TEREN Intravilan

Nr. CF vechi:724  
Nr. cadastral vechi:1185

Adresa: Loc. Strejnicu, Jud. Prahova

Nr. Crt	Nr cadastral Nr. topografic	Suprafața* (mp)	Observații / Referințe
A1	25348	742	Sector cadastral:33 Teren imprejmuit;

**B. Partea II. Proprietari și acte**

Inscrieri privitoare la dreptul de proprietate și alte drepturi reale		Referințe
<b>1600 / 26/01/2005</b>		
Act Notarial nr. 220/2005, din 26/01/2005 emis de BNP.BARBU FLOAREA;		
B1	Intabulare, drept de PROPRIETATEcumparare ca bun propriu, dobandit prin Conventie, cota actuala 1/1, cota initiala 1/1 1) <b>OAIE VIRGIL</b> <i>OBSERVATII: (provenita din conversia CF 724)</i>	A1

**C. Partea III. SARCINI .**

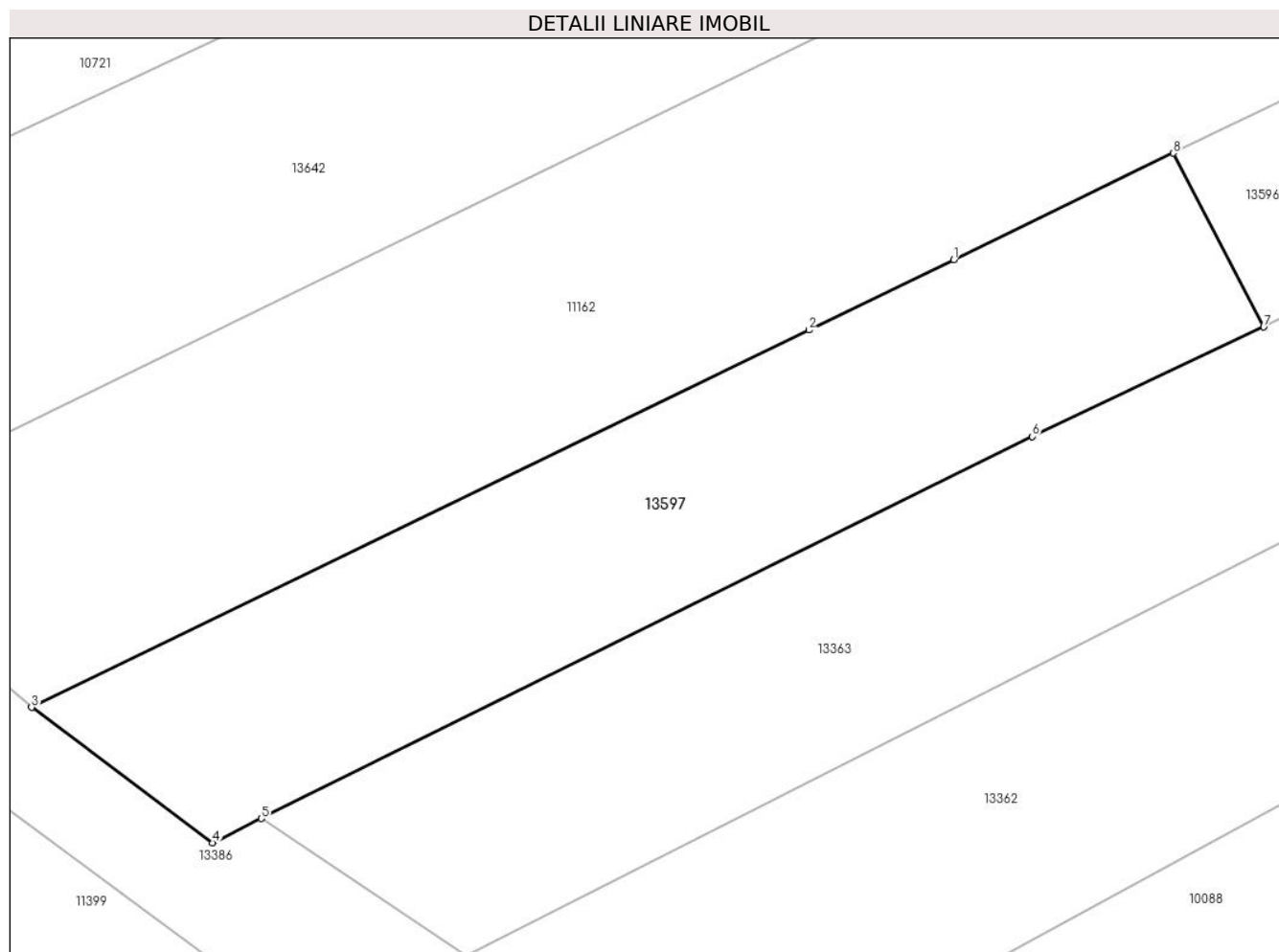
Inscrieri privind dezmembramintele dreptului de proprietate, drepturi reale de garanție și sarcini	Referințe
NU SUNT	

## Anexa Nr. 1 La Partea I

## Teren

Nr cadastral	Suprafața (mp)*	Observații / Referințe
25348	742	

\* Suprafața este determinată în planul de proiecție Stereo 70.



## Date referitoare la teren

Crt	Categorie folosință	Intravilan	Suprafața (mp)	Tarla	Parcelă	Nr. topo	Observații / Referințe
1	arabil	DA	742	1	61	-	

## Lungime Segmente

1) Valorile lungimilor segmentelor sunt obținute din proiecție în plan.

Punct început	X / Y	Punct sfârșit	X / Y	Lungime segment (** (m)
1	575.303,673 379.702,973	2	575.295,616 379.699,065	8.955
2	575.295,616 379.699,065	3	575.252,396 379.678,101	48.036
3	575.252,396 379.678,101	4	575.262,441 379.670,57	12.555
4	575.262,441 379.670,57	5	575.265,17 379.671,923	3.046
5	575.265,17 379.671,923	6	575.308,044 379.693,152	47.842

Punct început	X / Y	Punct sfârșit	X / Y	Lungime segment (** (m)
6	575.308,044 379.693,152	7	575.320,908 379.699,234	14.229
7	575.320,908 379.699,234	8	575.315,89 379.708,895	10.886
8	575.315,89 379.708,895	1	575.303,673 379.702,973	13.577

\*\* Lungimile segmentelor sunt determinate în planul de proiecție Stereo 70 și sunt rotunjite la 1 milimetru.

\*\*\* Distanța dintre puncte este formată din segmente cumulate ce sunt mai mici decât valoarea 1 milimetru.





**DATE DESPRE IMOBILUL NR. 13600**

Oficiul de Cadastru și Publicitate Imobiliară PRAHOVA  
Biroul de Cadastru și Publicitate Imobiliară Ploiești

**A. Partea I. Descrierea imobilului**

TEREN Intravilan

Nr. CF vechi:3464

Nr. cadastral vechi:10504.

Adresa: Loc. Strejnicu, Str Canalului, Nr. 35, Jud. Prahova

Nr. Crt	Nr cadastral Nr. topografic	Suprafața* (mp)	Observații / Referințe
A1	20911	399	Sector cadastral:34 Teren imprejmuit;

**B. Partea II. Proprietari și acte**

Inscrieri privitoare la dreptul de proprietate și alte drepturi reale	Referințe
<b>111759 / 31/08/2022</b>	
Act Notarial nr. 122, din 31/08/2022 emis de NP Neculae Diana;	
B4	A1
Intabulare, drept de PROPRIETATE, dobandit prin Conventie, cota actuala 1/1, cota initiala 1/1	
1) MANDE DELIA	

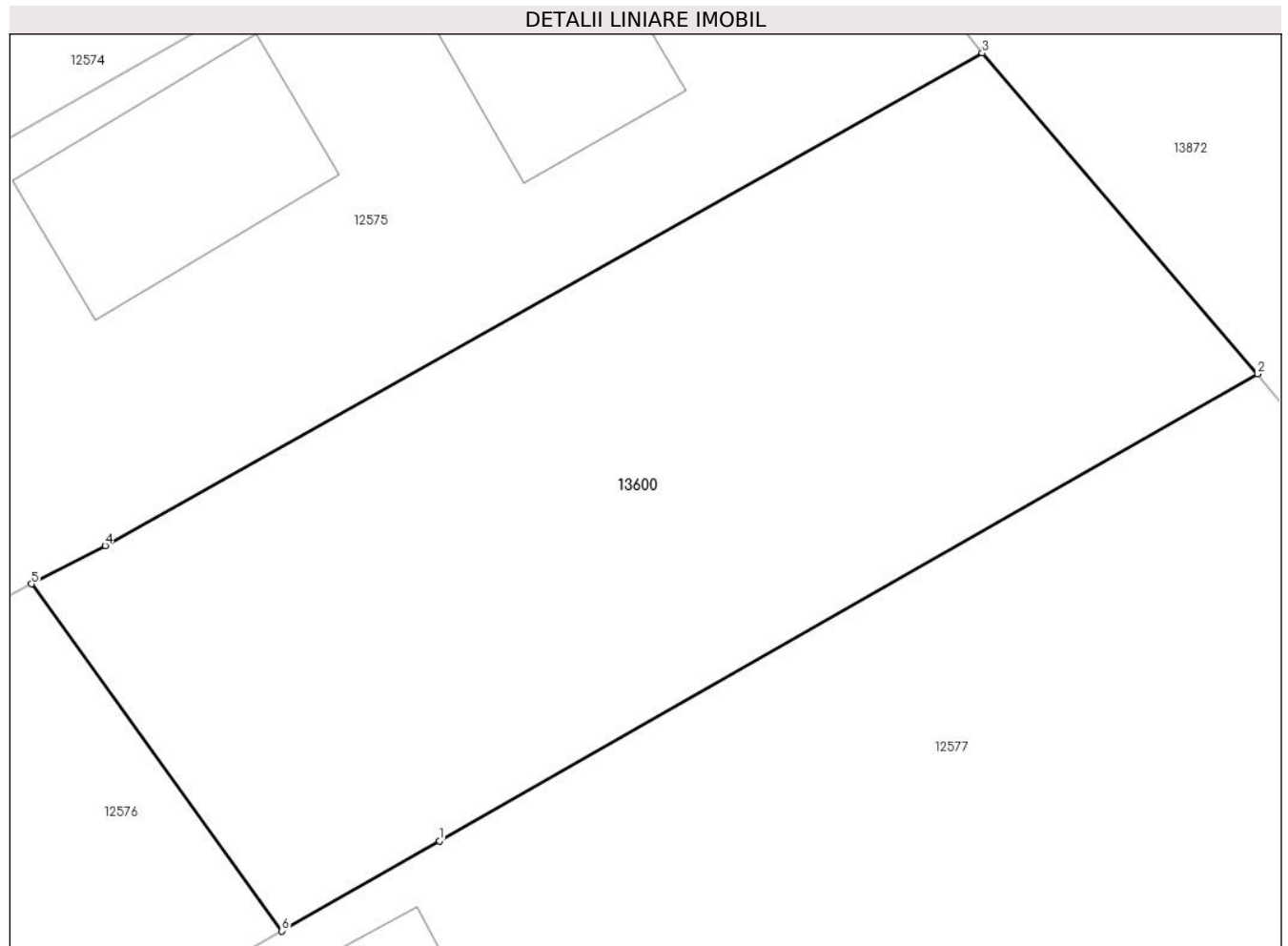
**C. Partea III. SARCINI .**

Inscrieri privind dezmembramintele dreptului de proprietate, drepturi reale de garanție și sarcini	Referințe
NU SUNT	

**Teren**

Nr cadastral	Suprafața (mp)*	Observații / Referințe
20911	399	

\* Suprafața este determinată în planul de proiecție Stereo 70.



**Date referitoare la teren**

Crt	Categorie folosință	Intra vilan	Suprafața (mp)	Tarla	Parcelă	Nr. topo	Observații / Referințe
1	arabil	DA	399	41	A 2518/1	-	

**Lungime Segmente**

1) Valorile lungimilor segmentelor sunt obținute din proiecție în plan.

Punct început	X / Y	Punct sfârșit	X / Y	Lungime segment (** (m)
1	576.328,755 380.104,811	2	576.352,773 380.118,502	27.646
2	576.352,773 380.118,502	3	576.344,693 380.127,904	12.397
3	576.344,693 380.127,904	4	576.318,943 380.113,466	29.521
4	576.318,943 380.113,466	5	576.316,78 380.112,344	2.437
5	576.316,78 380.112,344	6	576.324,126 380.102,172	12.547

Punct început	X / Y	Punct sfârșit	X / Y	Lungime segment (** (m)
6	576.324,126 380.102,172	1	576.328,755 380.104,811	5.328

\*\* Lungimile segmentelor sunt determinate în planul de proiecție Stereo 70 și sunt rotunjite la 1 milimetru.

\*\*\* Distanța dintre puncte este formată din segmente cumulate ce sunt mai mici decât valoarea 1 milimetru.



**DATE DESPRE IMOBILUL NR. 13601**

Oficiul de Cadastru și Publicitate Imobiliară PRAHOVA  
Biroul de Cadastru și Publicitate Imobiliară Ploiești

**A. Partea I. Descrierea imobilului**

TEREN Intravilan

Nr. CF vechi:659  
Nr. cadastral vechi:1111

Adresa: Loc. Strejnicu, Jud. Prahova

Nr. Crt	Nr cadastral Nr. topografic	Suprafața* (mp)	Observații / Referințe
A1	25397	1.698	Sector cadastral:33 Teren neimprejmuit;

**B. Partea II. Proprietari și acte**

Inscrieri privitoare la dreptul de proprietate și alte drepturi reale	Referințe
<b>459 / 14/01/2005</b>	
Act Notarial nr. 10258, din 24/12/2004 emis de BNP.IVAN CONSTANTIN;	
B1	A1
Intabulare, drept de PROPRIETATEcumparare ca bun propriu, dobandit prin Conventie, cota actuala 1/1, cota initiala 1/1	
1) VLAD ROXANA GEANINA	
OBSERVATII: (provenita din conversia CF 659)	

**C. Partea III. SARCINI .**

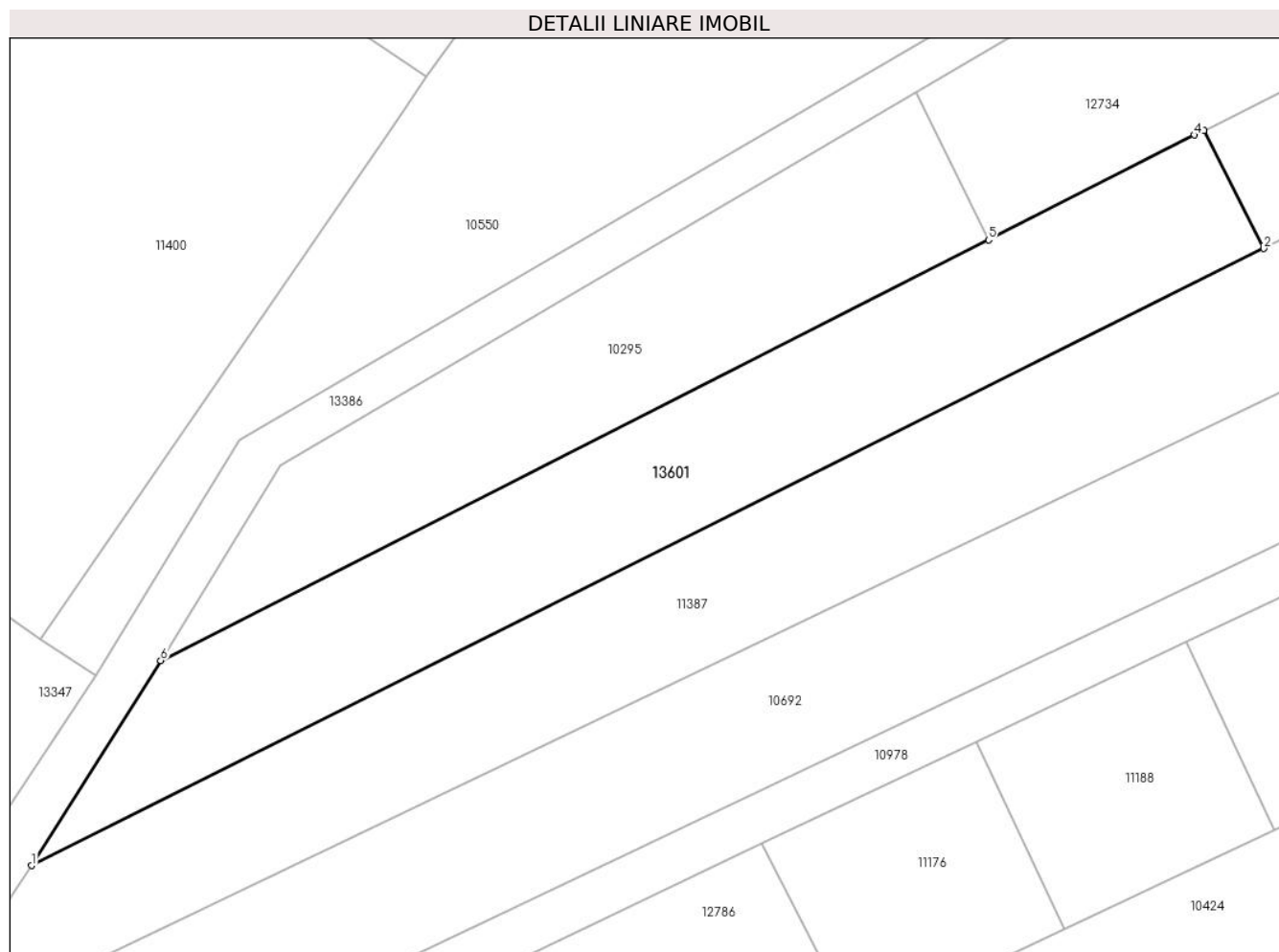
Inscrieri privind dezmembramintele dreptului de proprietate, drepturi reale de garanție și sarcini	Referințe
NU SUNT	

## Anexa Nr. 1 La Partea I

## Teren

Nr cadastral	Suprafața (mp)*	Observații / Referințe
25397	1.698	

\* Suprafața este determinată în planul de proiecție Stereo 70.



## Date referitoare la teren

Crt	Categorie folosință	Intravilan	Suprafața (mp)	Tarla	Parcelă	Nr. topo	Observații / Referințe
1	arabil	DA	1.698	1	45	-	

## Lungime Segmente

1) Valorile lungimilor segmentelor sunt obținute din proiecție în plan.

Punct început	X / Y	Punct sfârșit	X / Y	Lungime segment (** (m)
1	575.210,29 379.532,21	2	575.335,715 379.594,958	140.245
2	575.335,715 379.594,958	3	575.329,61 379.606,978	13.482
3	575.329,61 379.606,978	4	575.328,663 379.606,505	1.059
4	575.328,663 379.606,505	5	575.307,69 379.595,853	23.523
5	575.307,69 379.595,853	6	575.223,439 379.553,059	94.496

Punct început	X / Y	Punct sfârșit	X / Y	Lungime segment (** (m)
6	575.223,439 379.553,059	1	575.210,29 379.532,21	24.649

\*\* Lungimile segmentelor sunt determinate în planul de proiecție Stereo 70 și sunt rotunjite la 1 milimetru.

\*\*\* Distanța dintre puncte este formată din segmente cumulate ce sunt mai mici decât valoarea 1 milimetru.





**DATE DESPRE IMOBILUL NR. 13604**

Oficiul de Cadastru și Publicitate Imobiliară PRAHOVA  
Biroul de Cadastru și Publicitate Imobiliară Ploiești

**A. Partea I. Descrierea imobilului**

TEREN Intravilan

Nr. CF vechi:3751

Nr. cadastral vechi:10483

Adresa: Loc. Strejnicu, Drumul Principală, Nr. 229, Jud. Prahova

Nr. Crt	Nr cadastral Nr. topografic	Suprafața* (mp)	Observații / Referințe
A1	20802	300	Sector cadastral:33 Teren imprejmuit;

**Construcții**

Crt	Nr cadastral Nr. topografic	Adresa	Observații / Referințe
A1.1		Loc. Strejnicu, Drumul Principală, Nr. 229, Jud. Prahova	Nr. niveluri:1; S. construita la sol:82 mp; S. construita desfasurata:82 mp; Constructie de locuit, regim inaltime P

**B. Partea II. Proprietari și acte**

Inscrieri privitoare la dreptul de proprietate și alte drepturi reale	Referințe
<b>58707 / 18/10/2007</b>	
Act Notarial nr. 4755, din 17/10/2007 emis de BN DRAGAN NICOLETA;	
B0	Se infiintează cartea funciara nr. 3751 a unitatii administrativ teritoriale Târgșoru Vechi , care cuprinde imobilul cu numarul cadastral 10483 descris la PI/A+1, rezultat din dezmembrarea imobilului cu numarul cadastral 10418 din cartea funciara nr. 3233 a aceleiasi unitati administrativ teritoriale.
	A1
<b>58714 / 18/10/2007</b>	
Act Notarial nr. 4755, din 17/10/2007 emis de 12;	
B3	Intabulare, drept de PROPRIETATE, dobandit prin Conventie, cota actuala 1/2, cota initiala 1/1 1) GRIGORESCU ADRIAN-ALEXANDRU
	A1
<b>101728 / 08/07/2024</b>	
Act Administrativ nr. 58714, din 18/10/2007 emis de OCPI PRAHOVA (act administrativ nr 58707 din 18.10.2007, emis de OFICIUL DE CADASTRU SI PUBLICITATE IMOBILIARA PRAHOVA);	
B4	se îndreaptă eroarea materială strecurată în cuprinsul prezentei cărți funciare în sensul că proprietari ai imobilului sunt GRIGORESCU ADRIAN ALEXANDRU și GIGORESCU CONSTANȚA, conform actului de partaj voluntar aut. sub nr. 4755/17.10.2007 de NP DRĂGAN NICOLETA
	A1
<b>108507 / 23/07/2024</b>	
Act Notarial nr. 64, din 23/07/2024 emis de NP David Ella;	
B5	Intabulare, drept de PROPRIETATE, dobandit prin Succesiune, cota actuala 2/16, cota initiala 2/16 1) GRIGORESCU ADRIAN-ALEXANDRU
	A1
B6	Intabulare, drept de PROPRIETATE, dobandit prin Succesiune, cota actuala 3/16, cota initiala 3/16 1) GRIGORESCU ADRIANA-MARILENA
	A1
B7	Intabulare, drept de PROPRIETATE, dobandit prin Succesiune, cota actuala 3/16, cota initiala 3/16 1) GRIGORESCU LUIZA-CARMEN
	A1
/	
Act Administrativ nr. 19390, din 26/11/2024 emis de PRIMARIA COMUNEI TARGSORU VECHI;	
B8	Intabulare, drept de PROPRIETATE, dobandit prin Lege, cota actuala 1/1, cota initiala 1/1 1) GRIGORESCU ADRIAN-ALEXANDRU 2) GRIGORESCU ADRIAN-ALEXANDRU 3) GRIGORESCU ADRIANA-MARILENA 4) GRIGORESCU LUIZA-CARMEN
	A1.1

**C. Partea III. SARCINI .**

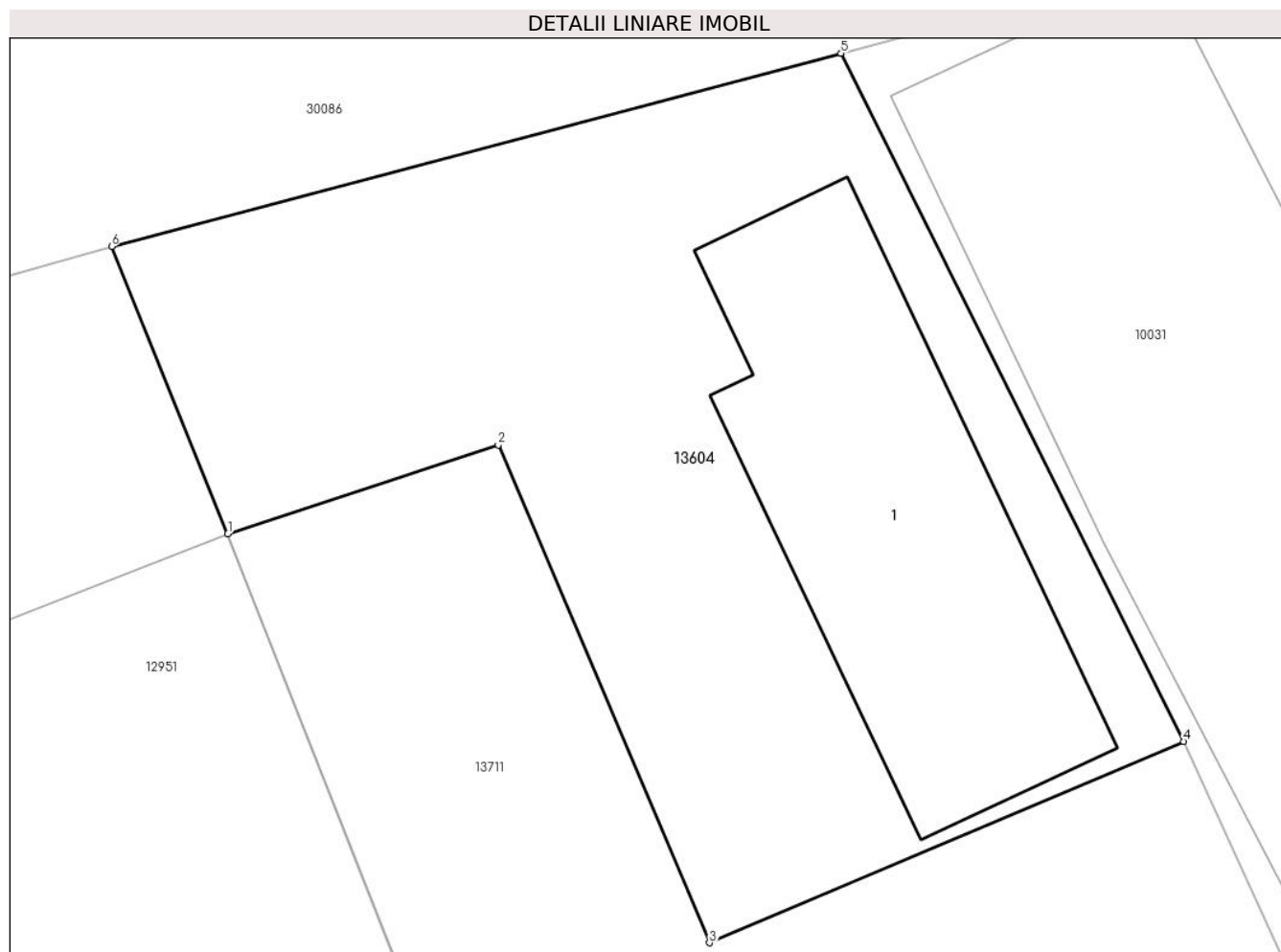
Inscrieri privind dezmembramintele dreptului de proprietate, drepturi reale de garanție și sarcini	Referințe
NU SUNT	

## Anexa Nr. 1 La Partea I

## Teren

Nr cadastral	Suprafața (mp)*	Observații / Referințe
20802	300	

\* Suprafața este determinată în planul de proiecție Stereo 70.



## Date referitoare la teren

Crt	Categorie folosință	Intra vilan	Suprafața (mp)	Tarla	Parcelă	Nr. topo	Observații / Referințe
1	curți constructii	DA	300	34	1740	-	

## Date referitoare la construcții

Crt	Număr	Destinație construcție	Supraf. (mp)	Situație juridică	Observații / Referințe
A1.1		construcții de locuințe	82	Cu acte	Nr. niveluri:1; S. construita la sol:82 mp; S. construita desfasurata:82 mp; Construcție de locuit, regim inaltime P

## Lungime Segmente

1) Valorile lungimilor segmentelor sunt obținute din proiecție în plan.

Punct început	X / Y	Punct sfârșit	X / Y	Lungime segment (** (m)
1	575.178,285 380.069,394	2	575.185,062 380.071,617	7.132
2	575.185,062 380.071,617	3	575.190,355 380.059,147	13.547
3	575.190,355 380.059,147	4	575.202,243 380.064,188	12.913

Punct început	X / Y	Punct sfârșit	X / Y	Lungime segment (** (m)
4	575.202,243 380.064,188	5	575.193,649 380.081,427	19.262
5	575.193,649 380.081,427	6	575.175,373 380.076,585	18.907
6	575.175,373 380.076,585	1	575.178,285 380.069,394	7.758

\*\* Lungimile segmentelor sunt determinate în planul de proiecție Stereo 70 și sunt rotunjite la 1 milimetru.

\*\*\* Distanța dintre puncte este formată din segmente cumulate ce sunt mai mici decât valoarea 1 milimetru.

**DATE DESPRE IMOBILUL NR. 13606**

Oficiul de Cadastru și Publicitate Imobiliară PRAHOVA  
Biroul de Cadastru și Publicitate Imobiliară Ploiești

**A. Partea I. Descrierea imobilului**

TEREN Intravilan

Adresa: Loc. Strejnicu, Str Bradului, Nr. 68, Jud. Prahova

Nr. Crt	Nr cadastral Nr. topografic	Suprafața* (mp)	Observații / Referințe
A1		Din acte: 1.299 Masurata: 1.300	Sector cadastral:33 Teren imprejmuit;

**Construcții**

Crt	Nr cadastral Nr. topografic	Adresa	Observații / Referințe
A1.1		Loc. Strejnicu, Str Bradului, Nr. 68, Jud. Prahova	Nr. niveluri:1; S. construita la sol:88 mp; S. construita desfasurata:88 mp; Constructie de locuit, regim inaltime P
A1.2		Loc. Strejnicu, Str Bradului, Nr. 68, Jud. Prahova	Nr. niveluri:1; S. construita la sol:99 mp; S. construita desfasurata:99 mp; Constructie de locuit, regim inaltime P
A1.3		Loc. Strejnicu, Str Bradului, Nr. 68, Jud. Prahova	Nr. niveluri:1; S. construita la sol:50 mp; S. construita desfasurata:50 mp; Constructie anexa, regim inaltime P
A1.4		Loc. Strejnicu, Str Bradului, Nr. 68, Jud. Prahova	Nr. niveluri:1; S. construita la sol:72 mp; S. construita desfasurata:72 mp; Constructie anexa, regim inaltime P

**B. Partea II. Proprietari și acte**

Inscrieri privitoare la dreptul de proprietate și alte drepturi reale		Referințe
/		
Act Administrativ nr. 116107, din 15/06/2004 emis de CJSDPAT PRAHOVA;		
B1	Intabulare, drept de PROPRIETATE, dobandit prin Reconstituire, cota actuala 1/1, cota initiala 1/1 1) BOLESCU MARIA 2) BOLESCU DUMITRU	A1
Act Administrativ nr. 19390, din 26/11/2024 emis de PRIMARIA COMUNEI TARGSORU VECHI;		
B2	Intabulare, drept de PROPRIETATE, dobandit prin Lege, cota actuala 1/1, cota initiala 1/1 1) BOLESCU MARIA 2) BOLESCU DUMITRU	A1.1, A1.2, A1.3, A1.4

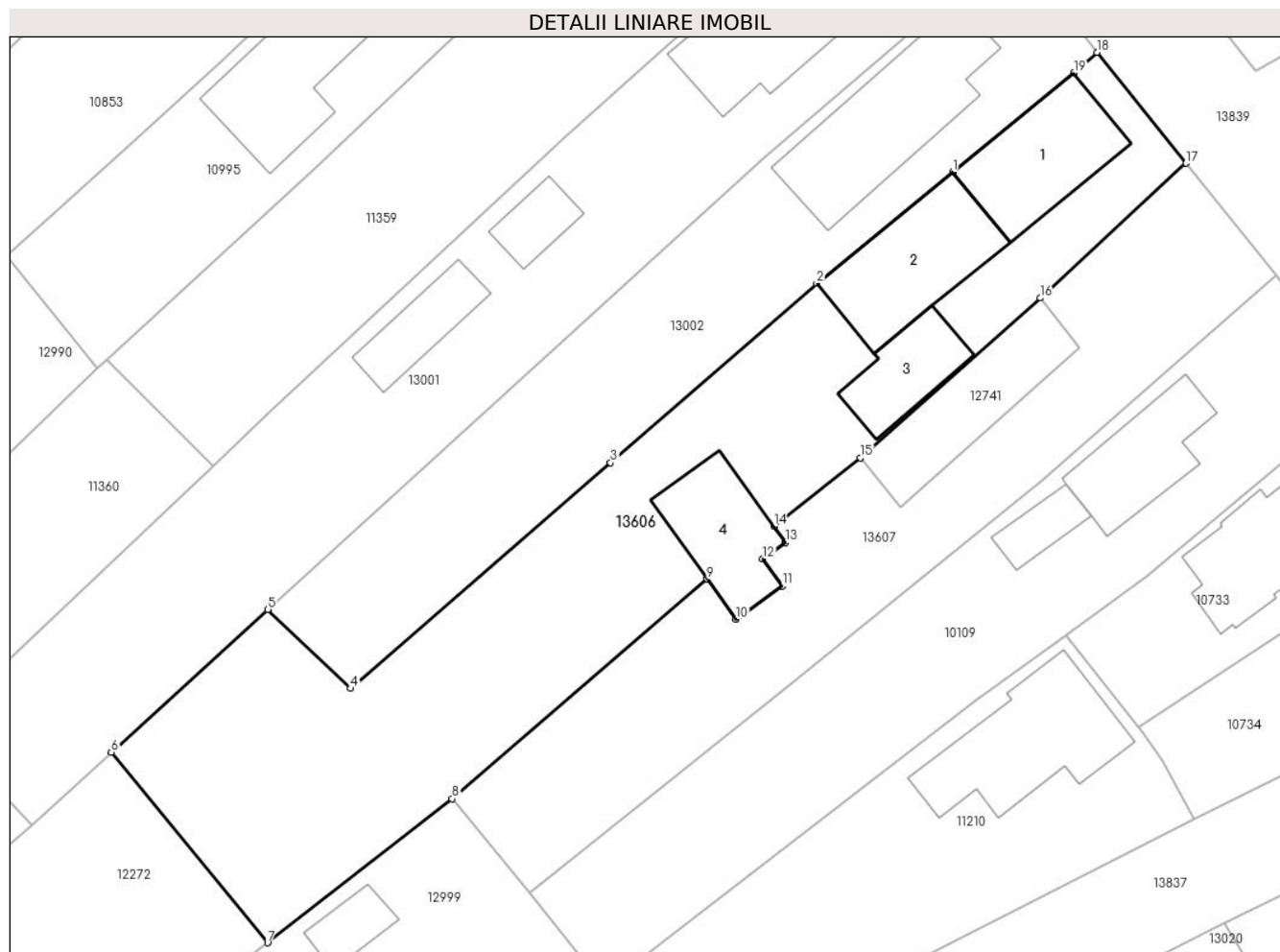
**C. Partea III. SARCINI .**

Inscrieri privind dezmembramintele dreptului de proprietate, drepturi reale de garanție și sarcini	Referințe
NU SUNT	

### Teren

Nr cadastral	Suprafața (mp)*	Observații / Referințe
	Din acte: 1.299 Masurata: 1.300	

\* Suprafața este determinată în planul de proiecție Stereo 70.



### Date referitoare la teren

Crt	Categorie folosință	Intra vilan	Suprafața (mp)	Tarla	Parcelă	Nr. topo	Observații / Referințe
1	curți constructii	DA	1.300	35	1889, 1890, 1890/1	-	

### Date referitoare la construcții

Crt	Număr	Destinație construcție	Supraf. (mp)	Situație juridică	Observații / Referințe
A1.1		construcții de locuințe	88	Cu acte	Nr. niveluri:1; S. construita la sol:88 mp; S. construita desfasurata:88 mp; Constructie de locuit, regim inaltime P
A1.2		construcții de locuințe	99	Cu acte	Nr. niveluri:1; S. construita la sol:99 mp; S. construita desfasurata:99 mp; Constructie de locuit, regim inaltime P
A1.3		construcții anexa	50	Cu acte	Nr. niveluri:1; S. construita la sol:50 mp; S. construita desfasurata:50 mp; Constructie anexa, regim inaltime P
A1.4		construcții anexa	72	Cu acte	Nr. niveluri:1; S. construita la sol:72 mp; S. construita desfasurata:72 mp; Constructie anexa, regim inaltime P

## Lungime Segmente

1) Valorile lungimilor segmentelor sunt obținute din proiecție în plan.

Punct început	X / Y	Punct sfârșit	X / Y	Lungime segment (** (m)
1	575.519,09 379.804,073	2	575.508,387 379.795,312	13.831
2	575.508,387 379.795,312	3	575.492,149 379.781,199	21.514
3	575.492,149 379.781,199	4	575.471,697 379.763,424	27.097
4	575.471,697 379.763,424	5	575.465,189 379.769,644	9.002
5	575.465,189 379.769,644	6	575.452,844 379.758,401	16.697
6	575.452,844 379.758,401	7	575.465,161 379.743,399	19.411
7	575.465,161 379.743,399	8	575.479,681 379.754,744	18.427
8	575.479,681 379.754,744	9	575.499,752 379.772,035	26.492
9	575.499,752 379.772,035	10	575.502,045 379.768,869	3.909
10	575.502,045 379.768,869	11	575.505,679 379.771,502	4.488
11	575.505,679 379.771,502	12	575.504,149 379.773,613	2.607
12	575.504,149 379.773,613	13	575.505,956 379.774,922	2.231
13	575.505,956 379.774,922	14	575.505,028 379.776,204	1.583
14	575.505,028 379.776,204	15	575.511,831 379.781,581	8.671
15	575.511,831 379.781,581	16	575.525,99 379.794,156	18.937
16	575.525,99 379.794,156	17	575.537,476 379.804,768	15.638
17	575.537,476 379.804,768	18	575.530,463 379.813,5	11.2
18	575.530,463 379.813,5	19	575.528,638 379.811,887	2.436
19	575.528,638 379.811,887	1	575.519,09 379.804,073	12.338

\*\* Lungimile segmentelor sunt determinate în planul de proiecție Stereo 70 și sunt rotunjite la 1 milimetru.

\*\*\* Distanța dintre puncte este formată din segmente cumulate ce sunt mai mici decât valoarea 1 milimetru.





**DATE DESPRE IMOBILUL NR. 13607**

Oficiul de Cadastru și Publicitate Imobiliară PRAHOVA  
Biroul de Cadastru și Publicitate Imobiliară Ploiești

**A. Partea I. Descrierea imobilului**

TEREN Intravilan

Nr. CF vechi:921

Nr. cadastral vechi:1391

Adresa: Loc. Strejnicu, Str Bradului, Nr. 70, Jud. Prahova

Nr. Crt	Nr cadastral Nr. topografic	Suprafața* (mp)	Observații / Referințe
A1	25297	689	Sector cadastral:33 Teren imprejmuit;

**B. Partea II. Proprietari și acte**

Inscrieri privitoare la dreptul de proprietate și alte drepturi reale		Referințe
<b>28857 / 14/10/2005</b>		
Act Notarial nr. 4189, din 13/10/2005 emis de BNP.MEIROSU MIHAI GABRIEL;		
B1	Intabulare, drept de PROPRIETATEcumparare ca bun comun, dobandit prin Conventie, cota actuala 1/1, cota initiala 1/1 1) <b>BOLESCU DUMITRU</b> 2) <b>BOLESCU MARIA</b> <i>OBSERVATII: (provenita din conversia CF 921)</i>	A1

**C. Partea III. SARCINI**

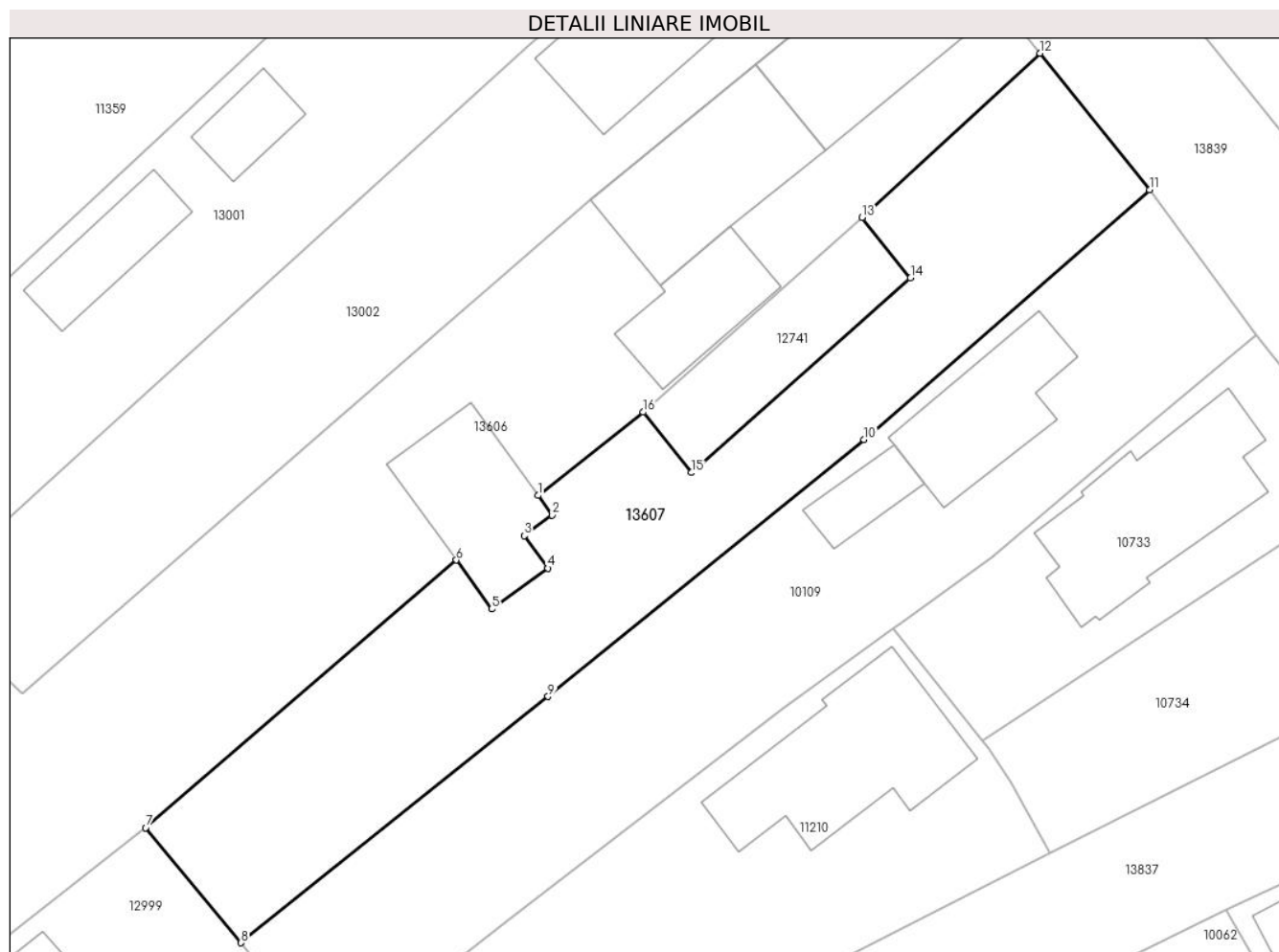
Inscrieri privind dezmembramintele dreptului de proprietate, drepturi reale de garanție și sarcini		Referințe
<b>31759 / 25/04/2014</b>		
Act Administrativ nr. DC/073745, din 07/04/2014 emis de PRIMARIA TARGSORU VECHI;		
C2	se radiaza dreptul de abitatie viagera inregistrat sub nr.28857/2005	A1

## Anexa Nr. 1 La Partea I

## Teren

Nr cadastral	Suprafața (mp)*	Observații / Referințe
25297	689	

\* Suprafața este determinată în planul de proiecție Stereo 70.



## Date referitoare la teren

Crt	Categorie folosință	Intravilan	Suprafața (mp)	Tarla	Parcelă	Nr. topo	Observații / Referințe
1	arabil	DA	689	35	1895	-	

## Lungime Segmente

1) Valorile lungimilor segmentelor sunt obținute din proiecție în plan.

Punct început	X / Y	Punct sfârșit	X / Y	Lungime segment (** (m)
1	575.505,028 379.776,204	2	575.505,956 379.774,922	1.583
2	575.505,956 379.774,922	3	575.504,149 379.773,613	2.231
3	575.504,149 379.773,613	4	575.505,679 379.771,502	2.607
4	575.505,679 379.771,502	5	575.502,045 379.768,869	4.488
5	575.502,045 379.768,869	6	575.499,752 379.772,035	3.909

Punct început	X / Y	Punct sfârșit	X / Y	Lungime segment (** (m)
6	575.499,752 379.772,035	7	575.479,681 379.754,744	26.492
7	575.479,681 379.754,744	8	575.485,837 379.747,311	9.651
8	575.485,837 379.747,311	9	575.505,685 379.763,216	25.434
9	575.505,685 379.763,216	10	575.526,115 379.779,815	26.323
10	575.526,115 379.779,815	11	575.544,564 379.795,941	24.503
11	575.544,564 379.795,941	12	575.537,476 379.804,768	11.321
12	575.537,476 379.804,768	13	575.525,99 379.794,156	15.638
13	575.525,99 379.794,156	14	575.529,118 379.790,255	5.0
14	575.529,118 379.790,255	15	575.514,959 379.777,68	18.937
15	575.514,959 379.777,68	16	575.511,831 379.781,581	5.0
16	575.511,831 379.781,581	1	575.505,028 379.776,204	8.671

\*\* Lungimile segmentelor sunt determinate în planul de proiecție Stereo 70 și sunt rotunjite la 1 milimetru.

\*\*\* Distanța dintre puncte este formată din segmente cumulate ce sunt mai mici decât valoarea 1 milimetru.



**DATE DESPRE IMOBILUL NR. 13608**

Oficiul de Cadastru și Publicitate Imobiliară PRAHOVA  
Biroul de Cadastru și Publicitate Imobiliară Ploiești

**A. Partea I. Descrierea imobilului**

TEREN Intravilan

Adresa: Loc. Strejnicu, Str Florilor, Nr. 60, Jud. Prahova

Nr. Crt	Nr cadastral Nr. topografic	Suprafața* (mp)	Observații / Referințe
A1		729	Sector cadastral:34 Teren imprejmuit;

**B. Partea II. Proprietari și acte**

Inscrieri privitoare la dreptul de proprietate și alte drepturi reale		Referințe
/		
Act Normativ nr. 7, din 13/03/1996 emis de PARLAMENTUL ROMÂNIEI;		
B1	Inscrierea posesiei, drept de PROPRIETATE, dobandit prin Lege, cota actuala 1/1, cota initiala 1/1 1) NEIDENTIFICAT NEIDENTIFICAT	A1
B2	Se noteaza mentiunea proprietar neidentificat.	A1

**C. Partea III. SARCINI .**

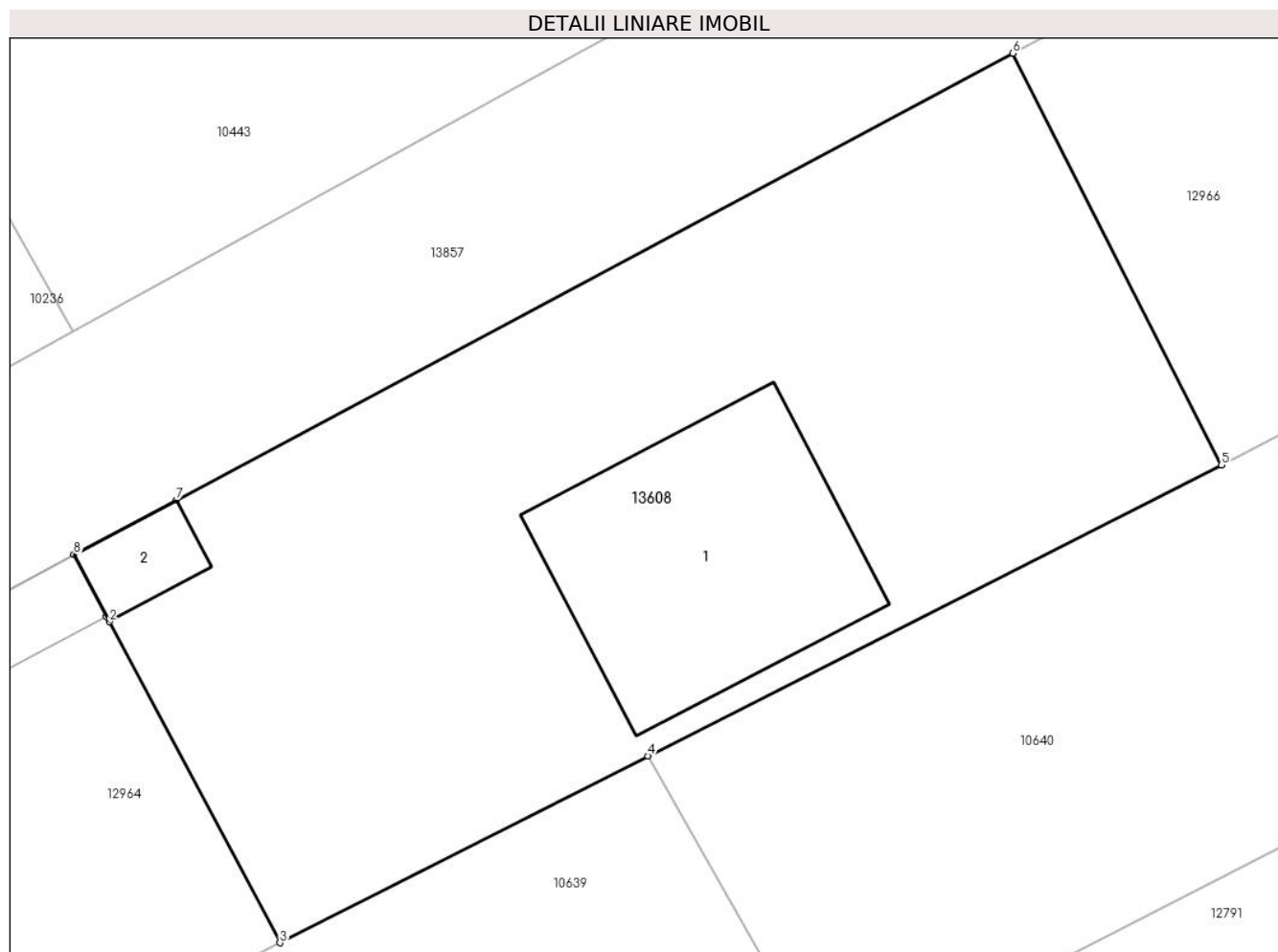
Inscrieri privind dezmembramintele dreptului de proprietate, drepturi reale de garanție și sarcini	Referințe
NU SUNT	

## Anexa Nr. 1 La Partea I

## Teren

Nr cadastral	Suprafața (mp)*	Observații / Referințe
	729	

\* Suprafața este determinată în planul de proiecție Stereo 70.



## Date referitoare la teren

Crt	Categorie folosință	Intravilan	Suprafața (mp)	Tarla	Parcelă	Nr. topo	Observații / Referințe
1	curți constructii	DA	729	52	3029	-	

## Date referitoare la construcții

Crt	Număr	Destinație construcție	Supraf. (mp)	Situație juridică	Observații / Referințe
A1.1		construcții de locuințe	109	Fara acte	Nr. niveluri:2; S. construita la sol:109 mp; S. construita desfasurata:218 mp; Constructie de locuit, regim inaltime P+1
A1.2		construcții anexa	13	Fara acte	Nr. niveluri:1; S. construita la sol:13 mp; S. construita desfasurata:13 mp; Constructie anexa, regim inaltime P

## Lungime Segmente

1) Valorile lungimilor segmentelor sunt obținute din proiecție în plan.

Punct început	X / Y	Punct sfârșit	X / Y	Lungime segment (** (m))
1	576.355,795 379.880,433	2	576.355,904 379.880,227	0.233
2	576.355,904 379.880,227	3	576.362,578 379.867,686	14.206

Punct început	X / Y	Punct sfârșit	X / Y	Lungime segment (** (m)
3	576.362,578 379.867,686	4	576.376,961 379.874,981	16.127
4	576.376,961 379.874,981	5	576.399,374 379.886,35	25.132
5	576.399,374 379.886,35	6	576.391,215 379.902,425	18.027
6	576.391,215 379.902,425	7	576.358,528 379.884,982	37.05
7	576.358,528 379.884,982	8	576.354,523 379.882,846	4.539
8	576.354,523 379.882,846	1	576.355,795 379.880,433	2.728

\*\* Lungimile segmentelor sunt determinate în planul de proiecție Stereo 70 și sunt rotunjite la 1 milimetru.

\*\*\* Distanța dintre puncte este formată din segmente cumulate ce sunt mai mici decât valoarea 1 milimetru.





**DATE DESPRE IMOBILUL NR. 13610**

Oficiul de Cadastru și Publicitate Imobiliară PRAHOVA  
Biroul de Cadastru și Publicitate Imobiliară Ploiești

**A. Partea I. Descrierea imobilului**

TEREN Intravilan

Nr. CF vechi:942  
Nr. cadastral vechi:1399

Adresa: Loc. Strejnicu, Str Iliești, Nr. 38, Jud. Prahova

Nr. Crt	Nr cadastral Nr. topografic	Suprafața* (mp)	Observații / Referințe
A1	25222	105	Sector cadastral:34 Teren imprejmuit;

**B. Partea II. Proprietari și acte**

Inscrieri privitoare la dreptul de proprietate și alte drepturi reale	Referințe
<b>30776 / 01/11/2005</b>	
Act Notarial nr. 4178, din 31/10/2005 emis de BNP.NECULAE AURELIAN;	
B1	A1
Intabulare, drept de PROPRIETATEcumparare ca bun propriu, dobandit prin Conventie, cota actuala 1/1, cota initiala 1/1	
1) <b>MANOLE MARIAN</b>	
<i>OBSERVATII: (provenita din conversia CF 942)</i>	

**C. Partea III. SARCINI .**

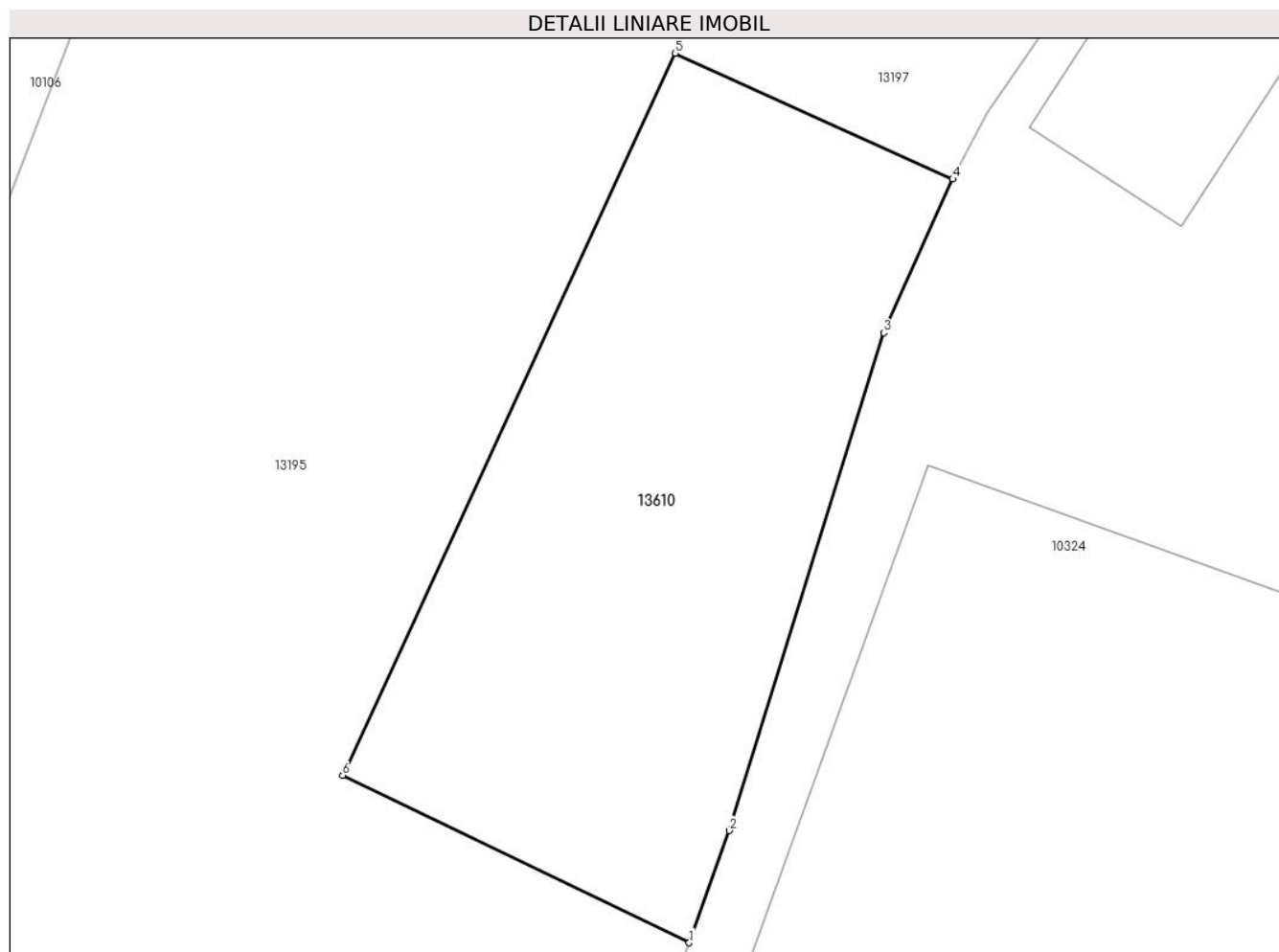
Inscrieri privind dezmembramintele dreptului de proprietate, drepturi reale de garanție și sarcini	Referințe
NU SUNT	

## Anexa Nr. 1 La Partea I

## Teren

Nr cadastral	Suprafața (mp)*	Observații / Referințe
25222	105	

\* Suprafața este determinată în planul de proiecție Stereo 70.



## Date referitoare la teren

Crt	Categorie folosință	Intravilan	Suprafața (mp)	Tarla	Parcelă	Nr. topo	Observații / Referințe
1	arabil	DA	105	39	2319	-	

## Lungime Segmente

1) Valorile lungimilor segmentelor sunt obținute din proiecție în plan.

Punct început	X / Y	Punct sfârșit	X / Y	Lungime segment (** (m)
1	576.037,587 380.020,031	2	576.038,375 380.022,236	2.342
2	576.038,375 380.022,236	3	576.041,416 380.032,021	10.247
3	576.041,416 380.032,021	4	576.042,77 380.035,041	3.31
4	576.042,77 380.035,041	5	576.037,313 380.037,515	5.992
5	576.037,313 380.037,515	6	576.030,77 380.023,323	15.628

Punct început	X / Y	Punct sfârșit	X / Y	Lungime segment (** (m)
6	576.030,77 380.023,323	1	576.037,587 380.020,031	7.57

\*\* Lungimile segmentelor sunt determinate în planul de proiecție Stereo 70 și sunt rotunjite la 1 milimetru.

\*\*\* Distanța dintre puncte este formată din segmente cumulate ce sunt mai mici decât valoarea 1 milimetru.



**DATE DESPRE IMOBILUL NR. 13611**

Oficiul de Cadastru și Publicitate Imobiliară PRAHOVA  
Biroul de Cadastru și Publicitate Imobiliară Ploiești

**A. Partea I. Descrierea imobilului**

TEREN Intravilan

Nr. CF vechi:258  
Nr. cadastral vechi:384

Adresa: Loc. Strejnicu, Str Negoiesti, Nr. 58, Jud. Prahova

Nr. Crt	Nr cadastral Nr. topografic	Suprafața* (mp)	Observații / Referințe
A1	25647	133	Sector cadastral:33 Teren imprejmuit;

**Construcții**

Crt	Nr cadastral Nr. topografic	Adresa	Observații / Referințe
A1.1	25647-C1	Loc. Strejnicu, Str Negoiesti, Nr. 58, Jud. Prahova	Nr. niveluri:2; S. construita la sol:96 mp; S. construita desfasurata:192 mp; C1 -locuinta

**B. Partea II. Proprietari și acte**

Inscrieri privitoare la dreptul de proprietate și alte drepturi reale		Referințe
<b>6074 / 02/08/2002</b>		
Act Notarial nr. 964, din 24/06/2002 emis de BNP.BARBU FLOAREA;		
B1	Intabulare, drept de PROPRIETATE cumparare ca bun comun, dobandit prin Conventie, cota actuala 1/1, cota initiala 1/1 1) DUCU GHEORGHE 2) DUCU MARIANA <i>OBSERVATII: (provenita din conversia CF 258)</i>	A1, A1.1

**C. Partea III. SARCINI**

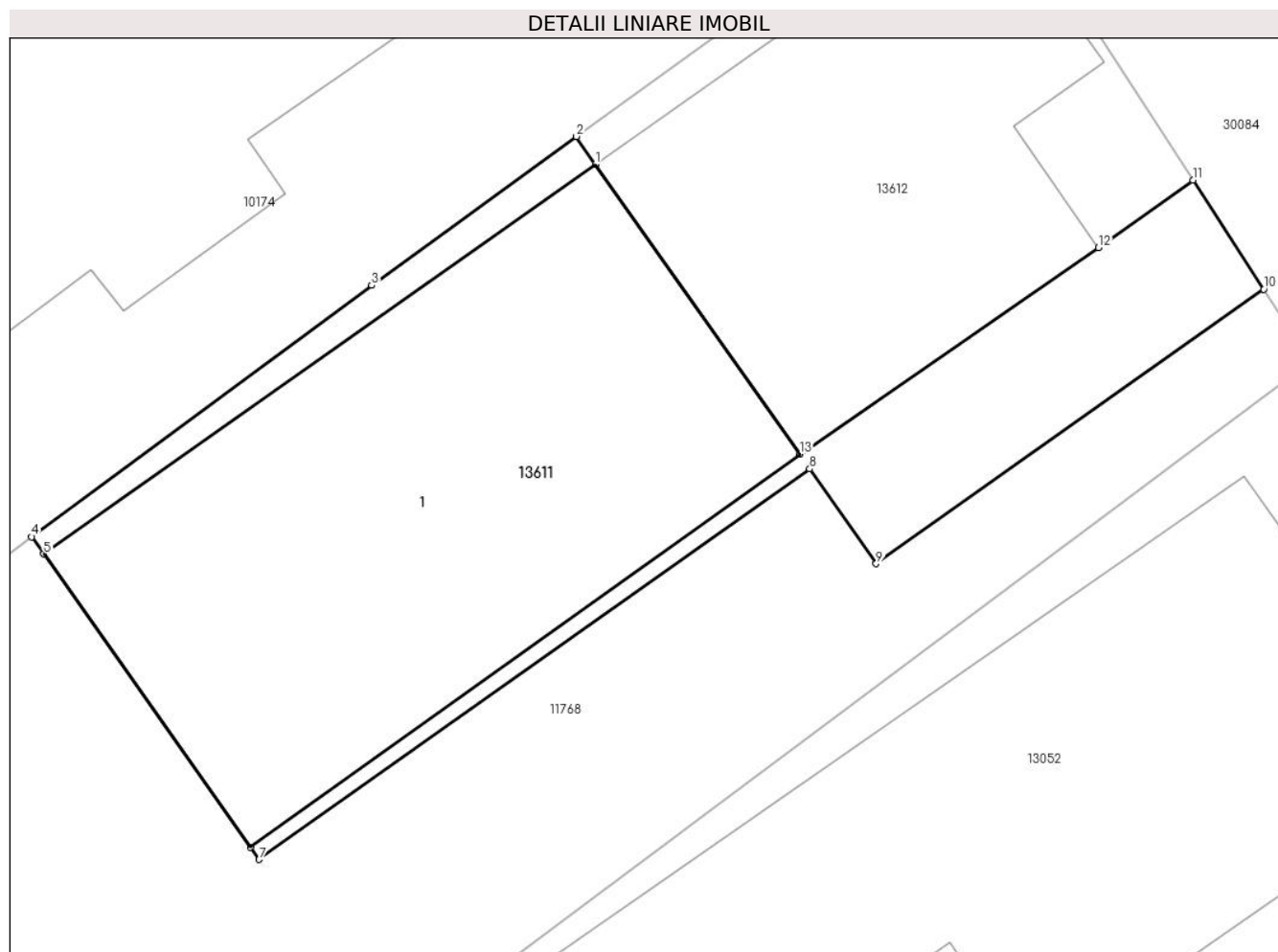
Inscrieri privind dezmembramintele dreptului de proprietate, drepturi reale de garanție și sarcini		Referințe
<b>6075 / 02/08/2002</b>		
Act Notarial nr. 964, din 24/06/2002 emis de BNP.BARBU FLOAREA;		
C1	se noteaza dreptul de intretinere 1) ANCA GHEORGHE 2) ANCA ELENA	A1, A1.1
<b>6076 / 02/08/2002</b>		
Act Notarial nr. 964, din 24/06/2002 emis de BNP.BARBU FLOAREA;		
C2	se noteaza dreptul de abitatie viagera 1) ANCA GHEORGHE 2) ANCA ELENA	A1.1

## Anexa Nr. 1 La Partea I

## Teren

Nr cadastral	Suprafața (mp)*	Observații / Referințe
25647	133	

\* Suprafața este determinată în planul de proiecție Stereo 70.



## Date referitoare la teren

Crt	Categorie folosință	Intravilan	Suprafața (mp)	Tarla	Parcelă	Nr. topo	Observații / Referințe
1	curți constructii	DA	133	36	1997	-	

## Date referitoare la construcții

Crt	Număr	Destinație construcție	Supraf. (mp)	Situație juridică	Observații / Referințe
A1.1	25647-C1	construcții de locuințe	96	Cu acte	Nr. niveluri:2; S. construita la sol:96 mp; S. construita desfasurata:192 mp; C1 -locuinta

## Lungime Segmente

1) Valorile lungimilor segmentelor sunt obținute din proiecție în plan.

Punct început	X / Y	Punct sfârșit	X / Y	Lungime segment (** (m)
1	575.765,742 379.809,856	2	575.765,365 379.810,409	0.669
2	575.765,365 379.810,409	3	575.761,277 379.807,441	5.052
3	575.761,277 379.807,441	4	575.754,496 379.802,428	8.433
4	575.754,496 379.802,428	5	575.754,738 379.802,086	0.419

Punct început	X / Y	Punct sfârşit	X / Y	Lungime segment (** (m)
5	575.754,738 379.802,086	6	575.758,857 379.796,247	7.146
6	575.758,857 379.796,247	7	575.759,033 379.795,997	0.306
7	575.759,033 379.795,997	8	575.770,016 379.803,782	13.462
8	575.770,016 379.803,782	9	575.771,341 379.801,894	2.307
9	575.771,341 379.801,894	10	575.779,073 379.807,362	9.47
10	575.779,073 379.807,362	11	575.777,664 379.809,54	2.594
11	575.777,664 379.809,54	12	575.775,779 379.808,195	2.316
12	575.775,779 379.808,195	13	575.769,817 379.804,081	7.244
13	575.769,817 379.804,081	1	575.765,742 379.809,856	7.068

\*\* Lungimile segmentelor sunt determinate în planul de proiecție Stereo 70 și sunt rotunjite la 1 milimetru.

\*\*\* Distanța dintre puncte este formată din segmente cumulate ce sunt mai mici decât valoarea 1 milimetru.





**DATE DESPRE IMOBILUL NR. 13612**

Oficiul de Cadastru și Publicitate Imobiliară PRAHOVA  
Biroul de Cadastru și Publicitate Imobiliară Ploiești

**A. Partea I. Descrierea imobilului**

TEREN Intravilan

Nr. CF vechi:161  
Nr. cadastral vechi:194

Adresa: Loc. Strejnicu, Str Negoiesti, Nr. 58, Jud. Prahova

Nr. Crt	Nr cadastral Nr. topografic	Suprafața* (mp)	Observații / Referințe
A1	25674	76	Sector cadastral:33 Teren imprejmuit;

**Construcții**

Crt	Nr cadastral Nr. topografic	Adresa	Observații / Referințe
A1.1	25674-C1	Loc. Strejnicu, Str Negoiesti, Nr. 58, Jud. Prahova	Nr. niveluri:2; S. construita la sol:61 mp; S. construita desfasurata:122 mp; C1 - parte din constructie, respectiv incaperile 1,2,3,4 - Su=44,38 mp.

**B. Partea II. Proprietari și acte**

Inscrieri privitoare la dreptul de proprietate și alte drepturi reale		Referințe
<b>8623 / 16/10/2001</b>		
Act Notarial nr. 1261/2001, din 16/10/2001 emis de BNP.BARBU FLOAREA;		
B1	Intabulare, drept de PROPRIETATEcumparare ca bun comun, dobandit prin Conventie, cota actuala 1/1, cota initiala 1/1 1) DUCU MARIANA 2) DUCU GHEORGHE <i>OBSERVATII: (provenita din conversia CF 161)</i>	A1, A1.1

**C. Partea III. SARCINI**

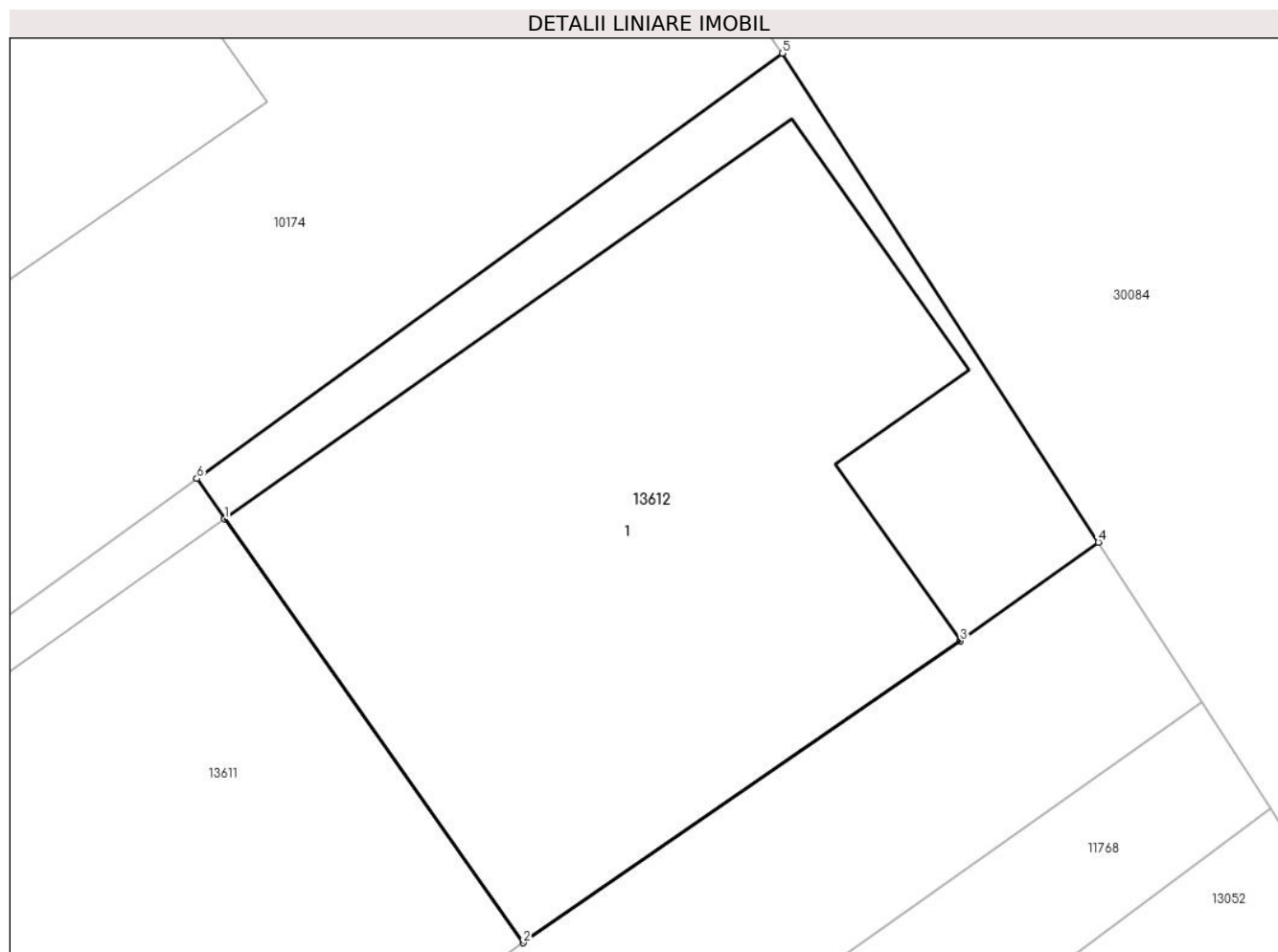
Inscrieri privind dezmembramintele dreptului de proprietate, drepturi reale de garanție și sarcini		Referințe
<b>8623 / 16/10/2001</b>		
Act Notarial nr. 1261/2001, din 16/10/2001 emis de BNP.BARBU FLOAREA;		
C1	se noteaza dreptul de intretinere pentru parte din constructia C1 respectiv incaperile 1,2,3,4 1) ANCA GHEORGHE 2) ANCA ELENA	A1, A1.1
C2	Intabulare, drept de HABITATIEviagera asupra unei parti din constructia C1 - respectiv incaperile 1,2,3,4 1) ANCA GHEORGHE 2) ANCA ELENA	A1.1

## Anexa Nr. 1 La Partea I

## Teren

Nr cadastral	Suprafața (mp)*	Observații / Referințe
25674	76	

\* Suprafața este determinată în planul de proiecție Stereo 70.



## Date referitoare la teren

Crt	Categorie folosință	Intra vilan	Suprafața (mp)	Tarla	Parcelă	Nr. topo	Observații / Referințe
1	curți constructii	DA	76	36	1998	-	

## Date referitoare la construcții

Crt	Număr	Destinație construcție	Supraf. (mp)	Situație juridică	Observații / Referințe
A1.1	25674-C1	construcții de locuințe	61	Cu acte	Nr. niveluri:2; S. construita la sol:61 mp; S. construita desfasurata:122 mp; C1 - parte din construcție, respectiv incaperile 1,2,3,4 - Su=44,38 mp.

## Lungime Segmente

1) Valorile lungimilor segmentelor sunt obținute din proiecție în plan.

Punct început	X / Y	Punct sfârșit	X / Y	Lungime segment (** (m))
1	575.765,742 379.809,856	2	575.769,817 379.804,081	7.068
2	575.769,817 379.804,081	3	575.775,779 379.808,195	7.244
3	575.775,779 379.808,195	4	575.777,664 379.809,54	2.316

Punct început	X / Y	Punct sfârșit	X / Y	Lungime segment (** (m)
4	575.777,664 379.809,54	5	575.773,35 379.816,207	7.941
5	575.773,35 379.816,207	6	575.765,365 379.810,409	9.868
6	575.765,365 379.810,409	1	575.765,742 379.809,856	0.669

\*\* Lungimile segmentelor sunt determinate în planul de proiecție Stereo 70 și sunt rotunjite la 1 milimetru.

\*\*\* Distanța dintre puncte este formată din segmente cumulate ce sunt mai mici decât valoarea 1 milimetru.



**DATE DESPRE IMOBILUL NR. 13613**

Oficiul de Cadastru și Publicitate Imobiliară PRAHOVA  
Biroul de Cadastru și Publicitate Imobiliară Ploiești

**A. Partea I. Descrierea imobilului**

TEREN Intravilan

Nr. CF vechi:92

Nr. cadastral vechi:135

Adresa: Loc. Strejnicu, Str Negoiesti, Nr. 83, Jud. Prahova

Nr. Crt	Nr cadastral Nr. topografic	Suprafața* (mp)	Observații / Referințe
A1	25712	624	Sector cadastral:34 Teren imprejmuit;

**Construcții**

Crt	Nr cadastral Nr. topografic	Adresa	Observații / Referințe
A1.1	25712-C1	Loc. Strejnicu, Str Negoiesti, Nr. 83, Jud. Prahova	Nr. niveluri:2; S. construita la sol:131 mp; S. construita desfasurata:257 mp; LOCUINTA P+E, AN 2002
A1.2	25712-C2	Loc. Strejnicu, Str Negoiesti, Nr. 83, Jud. Prahova	Nr. niveluri:1; S. construita la sol:70 mp; S. construita desfasurata:70 mp; ANEXA PARTER, AN 2002

**B. Partea II. Proprietari și acte**

Inscrieri privitoare la dreptul de proprietate și alte drepturi reale		Referințe
<b>313 / 19/01/2001</b>		
Act Notarial nr. 4677, din 20/12/2000 emis de BNP.TUDOSE MARIA;		
B1	Intabulare, drept de PROPRIETATE cumparare ca bun comun, dobandit prin Conventie, cota actuala 1/2, cota initiala 1/1 1) <b>MOISESCU FELICIA</b> <i>OBSERVATII: (provenita din conversia CF 92)</i>	A1
<b>21410 / 03/03/2020</b>		
Act Notarial nr. 48, din 02/03/2020 emis de NP Dragan Nicoleta;		
B2	Intabulare, drept de PROPRIETATE, dobandit prin Succesiune, cota actuala 1/2, cota initiala 1/2 1) <b>ENIȘOR ELENA</b>	A1
<b>118661 / 13/11/2020</b>		
Act Administrativ nr. 10888, din 28/08/2020 emis de PRIMARIA TARGSORU VECHI (act administrativ nr 10 din 19.02.2002, emis de PRIMARIA TARGSORU VECHI; act administrativ nr 10889 din 28.08.2020, emis de PRIMARIA TARGSORU VECHI; act administrativ nr 10887 din 28.08.2020, emis de PRIMARIA TARGSORU VECHI);		
B3	se repositioneaza imobilul conform documentatiei cadastrale anexate	A1, A1.1, A1.2
B4	se actualizeaza informatiile cadastrale conform documentatiei anexate in sensul schimbarii categoriei de folosinta a terenului din arabil in curti constructii	A1
B5	se actualizeaza informatiile cadastrale conform documentatiei anexate in sensul ca adresa actuala a imobilului este ' Comuna Targșoru Vechi, sat Strejnicu, str. Negoiesti, nr.83, jud.Prahova'	A1, A1.1, A1.2
B6	Intabulare, drept de PROPRIETATE, dobandit prin Lege, cota actuala 1/1, cota initiala 1/1 1) <b>ENIȘOR ELENA</b> 2) <b>MOISESCU FELICIA</b>	A1.1, A1.2

**C. Partea III. SARCINI .**

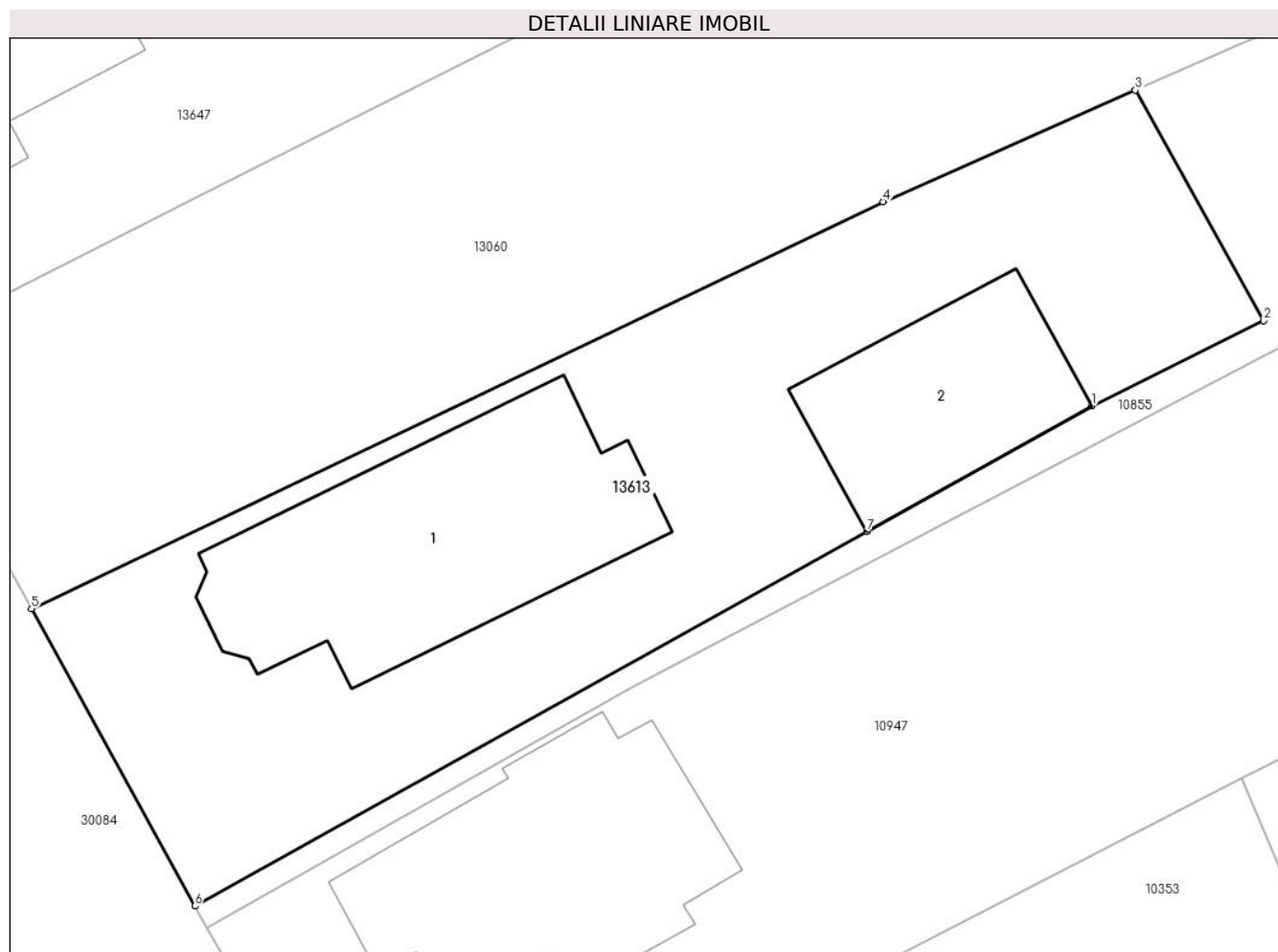
Inscrieri privind dezmembramintele dreptului de proprietate, drepturi reale de garanție și sarcini	Referințe
NU SUNT	

## Anexa Nr. 1 La Partea I

## Teren

Nr cadastral	Suprafața (mp)*	Observații / Referințe
25712	624	

\* Suprafața este determinată în planul de proiecție Stereo 70.



## Date referitoare la teren

Crt	Categorie folosință	Intravilan	Suprafața (mp)	Tarla	Parcelă	Nr. topo	Observații / Referințe
1	curți constructii	DA	624	45	2749	-	

## Date referitoare la construcții

Crt	Număr	Destinație construcție	Supraf. (mp)	Situație juridică	Observații / Referințe
A1.1	25712-C1	construcții de locuințe	131	Cu acte	Nr. niveluri:2; S. construită la sol:131 mp; S. construită desfășurată:257 mp; LOCUINTA P+E, AN 2002
A1.2	25712-C2	construcții anexa	70	Cu acte	Nr. niveluri:1; S. construită la sol:70 mp; S. construită desfășurată:70 mp; ANEXA PARTER, AN 2002

## Lungime Segmente

1) Valorile lungimilor segmentelor sunt obținute din proiecție în plan.

Punct început	X / Y	Punct sfârșit	X / Y	Lungime segment (** (m))
1	575.898,057 379.709,309	2	575.905,146 379.712,811	7.907
2	575.905,146 379.712,811	3	575.899,846 379.722,335	10.899

Punct început	X / Y	Punct sfârșit	X / Y	Lungime segment (** (m)
3	575.899,846 379.722,335	4	575.889,419 379.717,725	11.401
4	575.889,419 379.717,725	5	575.854,262 379.700,935	38.96
5	575.854,262 379.700,935	6	575.861,005 379.688,666	14.0
6	575.861,005 379.688,666	7	575.888,754 379.704,126	31.765
7	575.888,754 379.704,126	1	575.898,057 379.709,309	10.649

\*\* Lungimile segmentelor sunt determinate în planul de proiecție Stereo 70 și sunt rotunjite la 1 milimetru.

\*\*\* Distanța dintre puncte este formată din segmente cumulate ce sunt mai mici decât valoarea 1 milimetru.





**DATE DESPRE IMOBILUL NR. 13615**

Oficiul de Cadastru și Publicitate Imobiliară PRAHOVA  
Biroul de Cadastru și Publicitate Imobiliară Ploiești

**A. Partea I. Descrierea imobilului**

TEREN Intravilan

Nr. CF vechi:948  
Nr. cadastral vechi:1412

Adresa: Loc. Strejnicu, Str Negoiesti, Nr. 36, Jud. Prahova

Nr. Crt	Nr cadastral Nr. topografic	Suprafața* (mp)	Observații / Referințe
A1	25226	972	Sector cadastral:33 Teren imprejmuit;

**Construcții**

Crt	Nr cadastral Nr. topografic	Adresa	Observații / Referințe
A1.1	25226-C1	Loc. Strejnicu, Str Negoiesti, Nr. 36, Jud. Prahova	Nr. niveluri:1; S. construita la sol:69 mp; S. construita desfasurata:69 mp; C1 - locuinta - Sc=69,40 mp.,Su=60,03 mp.
A1.3		Loc. Strejnicu, Str Negoiesti, Nr. 36, Jud. Prahova	Nr. niveluri:1; S. construita la sol:69 mp; S. construita desfasurata:69 mp; Constructie de locuit, regim inaltime P

**B. Partea II. Proprietari și acte**

Inscrieri privitoare la dreptul de proprietate și alte drepturi reale		Referințe
<b>38895 / 22/03/2021</b>		
Act Notarial nr. 400, din 19/03/2021 emis de MANZICU CORINA MIHAELA;		
B2	Intabulare, drept de PROPRIETATE donatie, dobandit prin Conventie, cota actuala 1/1, cota initiala 1/1 1) NIȚĂ BOGDAN ALEXANDRU	A1
B3	Intabulare, drept de PROPRIETATE donatie, dobandit prin Conventie, cota actuala 1/1, cota initiala 1/1 1) NIȚĂ BOGDAN ALEXANDRU	A1.1
/		
Act Administrativ nr. 19390, din 26/11/2024 emis de PRIMARIA COMUNEI TARGSORU VECHI;		
B4	Intabulare, drept de PROPRIETATE, dobandit prin Lege, cota actuala 1/1, cota initiala 1/1 1) NIȚĂ BOGDAN ALEXANDRU	A1.3

**C. Partea III. SARCINI**

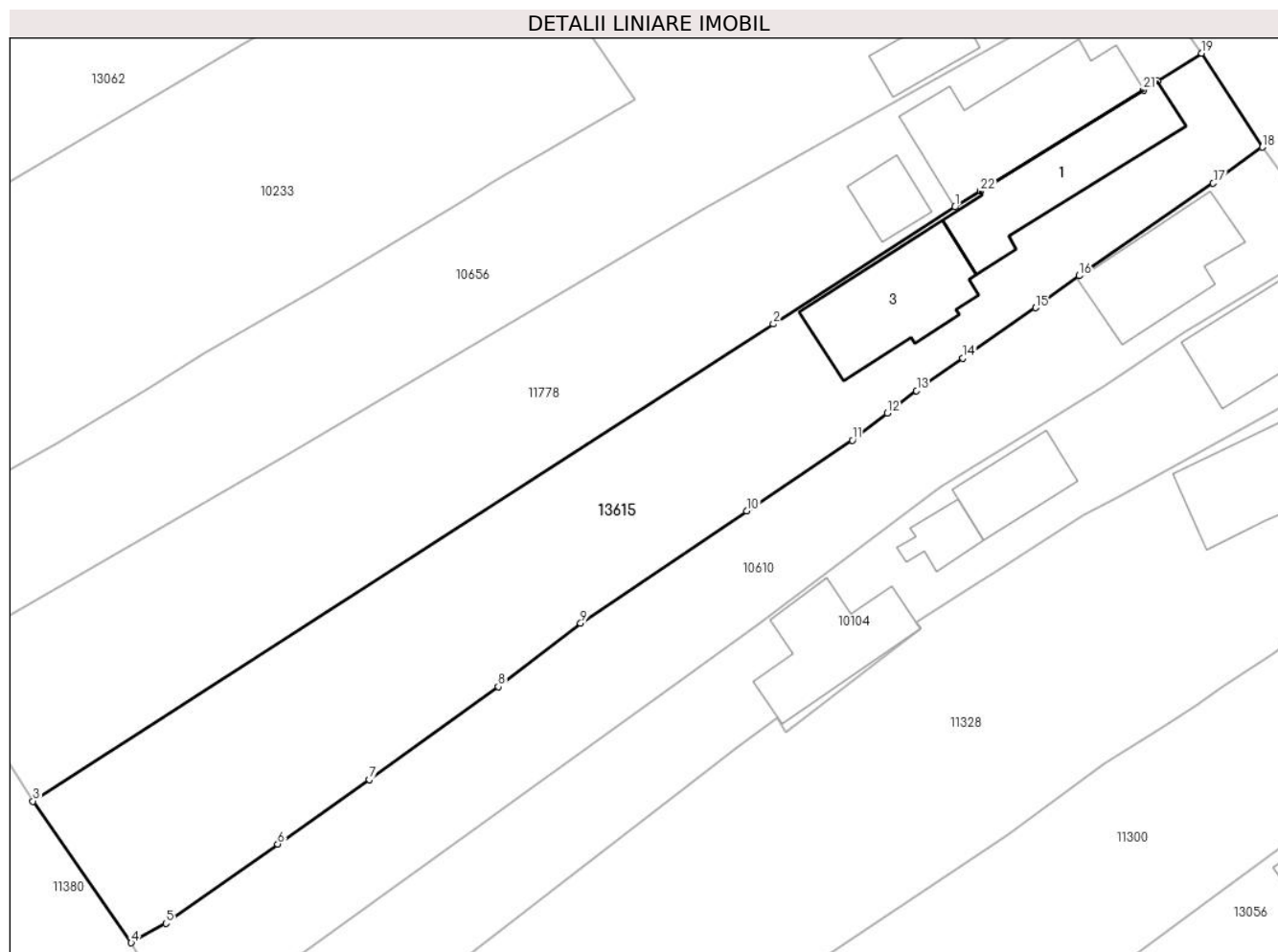
Inscrieri privind dezmembramintele dreptului de proprietate, drepturi reale de garanție și sarcini		Referințe
<b>38895 / 22/03/2021</b>		
Act Administrativ nr. D.11 nr.420310, din 15/03/2021 emis de SPCLEP TARGSORU VECHI (act administrativ nr seria D.11 nr.420311 din 15.03.2021, emis de SPCLEP TARGSORU VECHI);		
C2	se radiaza dreptul de abitație viagera de sub C1 in scris prin incheierea nr.31241/2005	A1.1

## Anexa Nr. 1 La Partea I

## Teren

Nr cadastral	Suprafața (mp)*	Observații / Referințe
25226	972	

\* Suprafața este determinată în planul de proiecție Stereo 70.



## Date referitoare la teren

Crt	Categorie folosință	Intravilan	Suprafața (mp)	Tarla	Parcelă	Nr. topo	Observații / Referințe
1	curți constructii	DA	307	36	1973	-	
2	arabil	DA	665	36	1973	-	

## Date referitoare la construcții

Crt	Număr	Destinație construcție	Supraf. (mp)	Situație juridică	Observații / Referințe
A1.1	25226-C1	construcții de locuințe	69	Cu acte	Nr. niveluri:1; S. construita la sol:69 mp; S. construita desfasurata:69 mp; C1 - locuinta - Sc=69,40 mp.,Su=60,03 mp.
A1.3		construcții de locuințe	69	Cu acte	Nr. niveluri:1; S. construita la sol:69 mp; S. construita desfasurata:69 mp; Constructie de locuit, regim inaltime P

## Lungime Segmente

1) Valorile lungimilor segmentelor sunt obținute din proiecție în plan.

Punct început	X / Y	Punct sfârșit	X / Y	Lungime segment (** (m)
1	575.688,524 379.905,634	2	575.675,892 379.897,499	15.025

Punct început	X / Y	Punct sfârșit	X / Y	Lungime segment (** (m)
2	575.675,892 379.897,499	3	575.624,38 379.864,325	61.27

Punct început	X / Y	Punct sfârșit	X / Y	Lungime segment (** (m))
3	575.624,38 379.864,325	4	575.631,207 379.854,476	11.984
5	575.633,637 379.855,822	6	575.641,405 379.861,344	9.531
7	575.647,778 379.865,814	8	575.656,75 379.872,292	11.066
9	575.662,481 379.876,688	10	575.674,033 379.884,496	13.943
11	575.681,386 379.889,41	12	575.683,826 379.891,295	3.083
13	575.685,849 379.892,858	14	575.689,072 379.895,113	3.934
15	575.694,133 379.898,63	16	575.697,168 379.900,86	3.766
17	575.706,498 379.907,289	18	575.709,907 379.909,793	4.23
19	575.705,682 379.916,323	20	575.702,641 379.914,38	3.609
21	575.701,643 379.913,762	22	575.690,3 379.906,735	13.343

Punct început	X / Y	Punct sfârșit	X / Y	Lungime segment (** (m))
4	575.631,207 379.854,476	5	575.633,637 379.855,822	2.778
6	575.641,405 379.861,344	7	575.647,778 379.865,814	7.784
8	575.656,75 379.872,292	9	575.662,481 379.876,688	7.223
10	575.674,033 379.884,496	11	575.681,386 379.889,41	8.844
12	575.683,826 379.891,295	13	575.685,849 379.892,858	2.556
14	575.689,072 379.895,113	15	575.694,133 379.898,63	6.163
16	575.697,168 379.900,86	17	575.706,498 379.907,289	11.331
18	575.709,907 379.909,793	19	575.705,682 379.916,323	7.778
20	575.702,641 379.914,38	21	575.701,643 379.913,762	1.174
22	575.690,3 379.906,735	1	575.688,524 379.905,634	2.09

\*\* Lungimile segmentelor sunt determinate în planul de proiecție Stereo 70 și sunt rotunjite la 1 milimetru.

\*\*\* Distanța dintre puncte este formată din segmente cumulate ce sunt mai mici decât valoarea 1 milimetru.



**DATE DESPRE IMOBILUL NR. 13617**

Oficiul de Cadastru și Publicitate Imobiliară PRAHOVA  
Biroul de Cadastru și Publicitate Imobiliară Ploiești

**A. Partea I. Descrierea imobilului**

TEREN Intravilan

Nr. CF vechi:866  
Nr. cadastral vechi:1276

Adresa: Loc. Strejnicu, Str Caisului, Nr. 20, Jud. Prahova

Nr. Crt	Nr cadastral Nr. topografic	Suprafața* (mp)	Observații / Referințe
A1	25265	1.243	Sector cadastral:33 Teren imprejmuit;

**Construcții**

Crt	Nr cadastral Nr. topografic	Adresa	Observații / Referințe
A1.2		Loc. Strejnicu, Str Caisului, Nr. 20, Jud. Prahova	Nr. niveluri:1; S. construita la sol:135 mp; S. construita desfasurata:135 mp; Constructie de locuit, regim inaltime P
A1.3		Loc. Strejnicu, Str Caisului, Nr. 20, Jud. Prahova	Nr. niveluri:1; S. construita la sol:46 mp; S. construita desfasurata:46 mp; Constructie anexa, regim inaltime P

**B. Partea II. Proprietari și acte**

Inscrieri privitoare la dreptul de proprietate și alte drepturi reale		Referințe
<b>142148 / 04/12/2019</b>		
Act Notarial nr. 3472, din 02/12/2019 emis de NP Lupu Maria Luiza;		
B2	Intabulare, drept de PROPRIETATEcumparare ca bun comun, dobandit prin Conventie, cota actuala 1/1, cota initiala 1/1 1) SANDU CRISTIAN-TIBERIU 2) SANDU MARIA-LOREDANA	A1
/		
Act Administrativ nr. 19390, din 26/11/2024 emis de PRIMARIA COMUNEI TARGSORU VECHI;		
B4	Intabulare, drept de PROPRIETATE, dobandit prin Lege, cota actuala 1/1, cota initiala 1/1 1) SANDU CRISTIAN-TIBERIU 2) SANDU MARIA-LOREDANA	A1.2, A1.3

**C. Partea III. SARCINI .**

Inscrieri privind dezmembramintele dreptului de proprietate, drepturi reale de garanție și sarcini	Referințe
NU SUNT	

## Anexa Nr. 1 La Partea I

## Teren

Nr cadastral	Suprafața (mp)*	Observații / Referințe
25265	1.243	

\* Suprafața este determinată în planul de proiecție Stereo 70.



## Date referitoare la teren

Crt	Categorie folosință	Intravilan	Suprafața (mp)	Tarla	Parcelă	Nr. topo	Observații / Referințe
1	curți construcții	DA	704	36	2012	-	
2	arabil	DA	538	36	2012	-	

## Date referitoare la construcții

Crt	Număr	Destinație construcție	Supraf. (mp)	Situație juridică	Observații / Referințe
A1.2		construcții de locuințe	135	Cu acte	Nr. niveluri:1; S. construita la sol:135 mp; S. construita desfasurata:135 mp; Construcție de locuit, regim înaltime P
A1.3		construcții anexa	46	Cu acte	Nr. niveluri:1; S. construita la sol:46 mp; S. construita desfasurata:46 mp; Construcție anexa, regim înaltime P

## Lungime Segmente

1) Valorile lungimilor segmentelor sunt obținute din proiecție în plan.

Punct început	X / Y	Punct sfârșit	X / Y	Lungime segment (** (m)
1	575.566,12 379.757,45	2	575.571,497 379.749,102	9.93

Punct început	X / Y	Punct sfârșit	X / Y	Lungime segment (** (m)
2	575.571,497 379.749,102	3	575.580,967 379.733,54	18.217
3	575.580,967 379.733,54	4	575.584,81 379.727,225	7.392
4	575.584,81 379.727,225	5	575.587,906 379.721,865	6.19
5	575.587,906 379.721,865	6	575.602,612 379.697,274	28.653
6	575.602,612 379.697,274	7	575.619,612 379.706,566	19.374
7	575.619,612 379.706,566	8	575.603,598 379.730,748	29.004
8	575.603,598 379.730,748	9	575.593,059 379.746,664	19.089
9	575.593,059 379.746,664	10	575.591,803 379.748,559	2.273
10	575.591,803 379.748,559	11	575.585,333 379.758,214	11.622
11	575.585,333 379.758,214	12	575.580,845 379.764,649	7.845
12	575.580,845 379.764,649	1	575.566,12 379.757,45	16.391

\*\* Lungimile segmentelor sunt determinate în planul de proiecție Stereo 70 și sunt rotunjite la 1 milimetru.

\*\*\* Distanța dintre puncte este formată din segmente cumulate ce sunt mai mici decât valoarea 1 milimetru.





**DATE DESPRE IMOBILUL NR. 13618**

Oficiul de Cadastru și Publicitate Imobiliară PRAHOVA  
Biroul de Cadastru și Publicitate Imobiliară Ploiești

**A. Partea I. Descrierea imobilului**

TEREN Intravilan

Nr. CF vechi:943  
Nr. cadastral vechi:1417

Adresa: Loc. Strejnicu, Str Troiței, Nr. 89-91, Jud. Prahova

Nr. Crt	Nr cadastral Nr. topografic	Suprafața* (mp)	Observații / Referințe
A1	25223	Din acte: 2.675 Masurata: 2.750	Sector cadastral:33 Teren imprejmuit;

**Construcții**

Crt	Nr cadastral Nr. topografic	Adresa	Observații / Referințe
A1.1	25223-C1	Loc. Strejnicu, Str Troiței, Nr. 89-91, Jud. Prahova	Nr. niveluri:1; S. construita la sol:103 mp; S. construita desfasurata:103 mp; C1 - locuinta - Sc=49,15 mp., Su=41,21 mp.
A1.2		Loc. Strejnicu, Str Troiței, Nr. 89-91, Jud. Prahova	Nr. niveluri:1; S. construita la sol:14 mp; S. construita desfasurata:14 mp; Constructie anexa, regim inaltime P

**B. Partea II. Proprietari și acte**

Inscrieri privitoare la dreptul de proprietate și alte drepturi reale		Referințe
<b>17282 / 16/06/2006</b>		
Act Notarial nr. 2384, din 15/06/2006 emis de BNP.DRAGAN NICOLETA;		
B1	Intabulare, drept de PROPRIETATEcumparare ca bun comun, dobandit prin Conventie, cota actuala 1/1, cota initiala 1/1 1) NITA ION 2) NITA NICOLETA IRINA OBSERVATII: (provenita din conversia CF 943)	A1, A1.1
/		
Act Administrativ nr. 19390, din 26/11/2024 emis de PRIMARIA COMUNEI TARGSORU VECHI;		
B2	Intabulare, drept de PROPRIETATE, dobandit prin Lege, cota actuala 1/1, cota initiala 1/1 1) NITA ION 2) NITA NICOLETA IRINA	A1.2

**C. Partea III. SARCINI .**

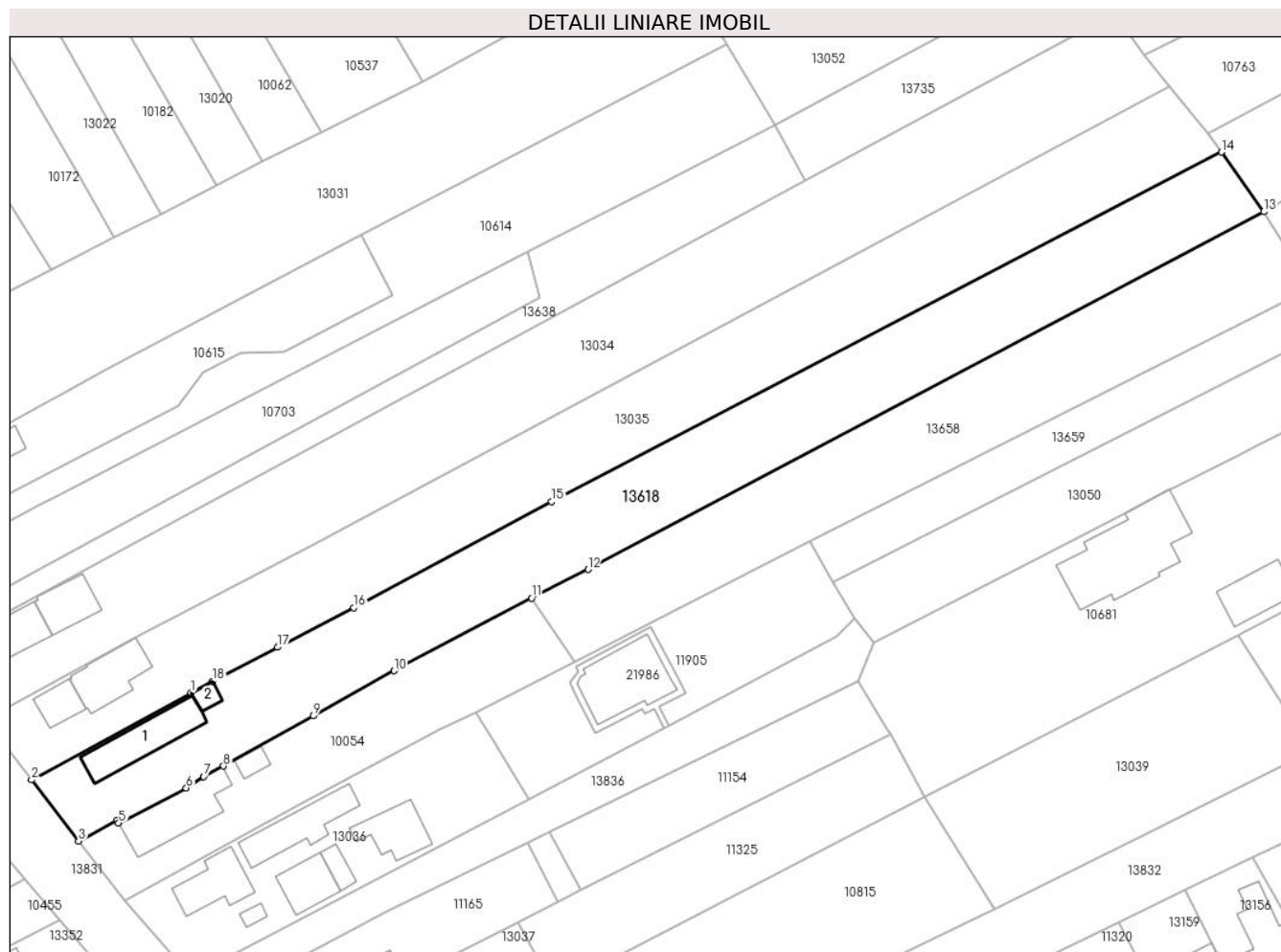
Inscrieri privind dezmembramintele dreptului de proprietate, drepturi reale de garanție și sarcini	Referințe
NU SUNT	

## Anexa Nr. 1 La Partea I

## Teren

Nr cadastral	Suprafața (mp)*	Observații / Referințe
25223	Din acte: 2.675 Masurata: 2.750	

\* Suprafața este determinată în planul de proiecție Stereo 70.



## Date referitoare la teren

Crt	Categorie folosință	Intra vilan	Suprafața (mp)	Tarla	Parcelă	Nr. topo	Observații / Referințe
1	curți constructii	DA	581	36	2070	-	
2	arabil	DA	2.168	36	2071/1	-	

## Date referitoare la construcții

Crt	Număr	Destinație construcție	Supraf. (mp)	Situație juridică	Observații / Referințe
A1.1	25223-C1	construcții de locuințe	103	Cu acte	Nr. niveluri:1; S. construita la sol:103 mp; S. construita desfasurata:103 mp; C1 - locuinta - Sc=49,15 mp.,Su=41,21 mp.
A1.2		construcții anexa	14	Cu acte	Nr. niveluri:1; S. construita la sol:14 mp; S. construita desfasurata:14 mp; Construcție anexa, regim inaltime P

## Lungime Segmente

1) Valorile lungimilor segmentelor sunt obținute din proiecție în plan.

Punct început	X / Y	Punct sfârșit	X / Y	Lungime segment (** (m)
1	575.564,489 379.596,868	2	575.538,297 379.582,54	29.855

Punct început	X / Y	Punct sfârșit	X / Y	Lungime segment (** (m)
2	575.538,297 379.582,54	3	575.546,01 379.572,49	12.669
3	575.546,01 379.572,49	4	575.552,34 379.575,97	7.224
4	575.552,34 379.575,97	5	575.552,61 379.575,43	0.604
5	575.552,61 379.575,43	6	575.563,69 379.581,23	12.506
6	575.563,69 379.581,23	7	575.566,55 379.583,1	3.417
7	575.566,55 379.583,1	8	575.569,81 379.584,83	3.691
8	575.569,81 379.584,83	9	575.584,543 379.593,059	16.875
9	575.584,543 379.593,059	10	575.597,83 379.600,48	15.219
10	575.597,83 379.600,48	11	575.620,43 379.612,42	25.56
11	575.620,43 379.612,42	12	575.629,69 379.617,116	10.383
12	575.629,69 379.617,116	13	575.740,674 379.675,89	125.586
13	575.740,674 379.675,89	14	575.733,723 379.685,713	12.034
14	575.733,723 379.685,713	15	575.623,717 379.628,255	124.108
15	575.623,717 379.628,255	16	575.591,206 379.610,864	36.87
16	575.591,206 379.610,864	17	575.578,683 379.604,35	14.116
17	575.578,683 379.604,35	18	575.567,971 379.598,778	12.075
18	575.567,971 379.598,778	1	575.564,489 379.596,868	3.971

\*\* Lungimile segmentelor sunt determinate în planul de proiecție Stereo 70 și sunt rotunjite la 1 milimetru.

\*\*\* Distanța dintre puncte este formată din segmente cumulate ce sunt mai mici decât valoarea 1 milimetru.



**DATE DESPRE IMOBILUL NR. 13619**

Oficiul de Cadastru și Publicitate Imobiliară PRAHOVA  
Biroul de Cadastru și Publicitate Imobiliară Ploiești

**A. Partea I. Descrierea imobilului**

TEREN Intravilan

Adresa: Loc. Strejnicu, Str Leului, Nr. 52, Jud. Prahova

Nr. Crt	Nr cadastral Nr. topografic	Suprafața* (mp)	Observații / Referințe
A1		Din acte: 1.216 Masurata: 1.142	Sector cadastral:33 Teren imprejmuit;

**Construcții**

Crt	Nr cadastral Nr. topografic	Adresa	Observații / Referințe
A1.1		Loc. Strejnicu, Str Leului, Nr. 52, Jud. Prahova	Nr. niveluri:1; S. construita la sol:212 mp; S. construita desfasurata:212 mp; Constructie de locuit, regim inaltime P

**B. Partea II. Proprietari și acte**

Inscrieri privitoare la dreptul de proprietate și alte drepturi reale		Referințe
/		
Act Administrativ nr. 105367, din 04/01/2008 emis de CJSDPAT PRAHOVA;		
B1	Intabulare, drept de PROPRIETATE, dobandit prin Reconstituire, cota actuala 1/1, cota initiala 1/1 1) <b>ENE STAN ION</b>	A1
Act Administrativ nr. 19390, din 26/11/2024 emis de PRIMARIA COMUNEI TARGSORU VECHI;		
B2	Intabulare, drept de PROPRIETATE, dobandit prin Lege, cota actuala 1/1, cota initiala 1/1 1) <b>ENE STAN ION</b>	A1.1

**C. Partea III. SARCINI .**

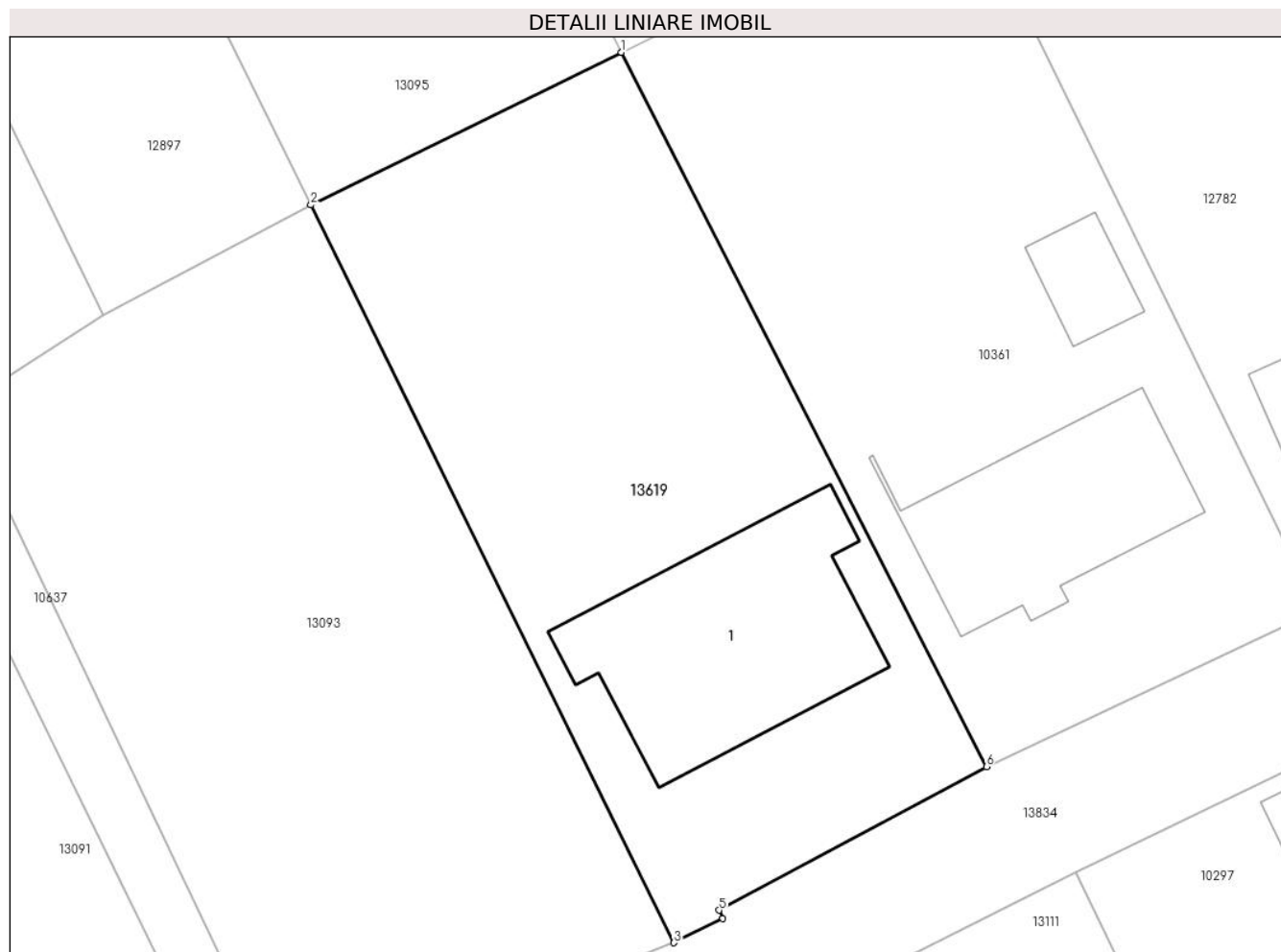
Inscrieri privind dezmembramintele dreptului de proprietate, drepturi reale de garanție și sarcini	Referințe
NU SUNT	

## Anexa Nr. 1 La Partea I

## Teren

Nr cadastral	Suprafața (mp)*	Observații / Referințe
	Din acte: 1.216 Masurata: 1.142	

\* Suprafața este determinată în planul de proiecție Stereo 70.



## Date referitoare la teren

Crt	Categorie folosință	Intra vilan	Suprafața (mp)	Tarla	Parcelă	Nr. topo	Observații / Referințe
1	curți constructii	DA	1.142	47	2859	-	

## Date referitoare la construcții

Crt	Număr	Destinație construcție	Supraf. (mp)	Situație juridică	Observații / Referințe
A1.1		construcții de locuințe	212	Cu acte	Nr. niveluri:1; S. construita la sol:212 mp; S. construita desfasurata:212 mp; Construcție de locuit, regim inaltime P

## Lungime Segmente

1) Valorile lungimilor segmentelor sunt obținute din proiecție în plan.

Punct început	X / Y	Punct sfârșit	X / Y	Lungime segment (** (m)
1	575.503,684 379.400,189	2	575.484,04 379.390,533	21.889
2	575.484,04 379.390,533	3	575.507,017 379.343,833	52.046
3	575.507,017 379.343,833	4	575.510,117 379.345,377	3.463

Punct început	X / Y	Punct sfârșit	X / Y	Lungime segment (** (m)
4	575.510,117 379.345,377	5	575.509,86 379.345,891	0.575
5	575.509,86 379.345,891	6	575.526,792 379.354,975	19.215
6	575.526,792 379.354,975	1	575.503,684 379.400,189	50.777

\*\* Lungimile segmentelor sunt determinate în planul de proiecție Stereo 70 și sunt rotunjite la 1 milimetru.

\*\*\* Distanța dintre puncte este formată din segmente cumulate ce sunt mai mici decât valoarea 1 milimetru.





**DATE DESPRE IMOBILUL NR. 13627**

Oficiul de Cadastru și Publicitate Imobiliară PRAHOVA  
Biroul de Cadastru și Publicitate Imobiliară Ploiești

**A. Partea I. Descrierea imobilului**

TEREN Intravilan

Adresa: Loc. Strejnicu, Str Paradisului, Nr. 3, Jud. Prahova

Nr. Crt	Nr cadastral Nr. topografic	Suprafața* (mp)	Observații / Referințe
A1		Din acte: 2.325 Masurata: 1.944	Sector cadastral:7 Teren imprejmuit;

**B. Partea II. Proprietari și acte**

Inscrieri privitoare la dreptul de proprietate și alte drepturi reale		Referințe
/		
Act Administrativ nr. 113266, din 16/04/2003 emis de CJSDPAT PRAHOVA;		
B1	Intabulare, drept de PROPRIETATE, dobandit prin Constituire, cota actuala 1/1, cota initiala 1/1 1) PANAIT S AURELIAN	A1

**C. Partea III. SARCINI .**

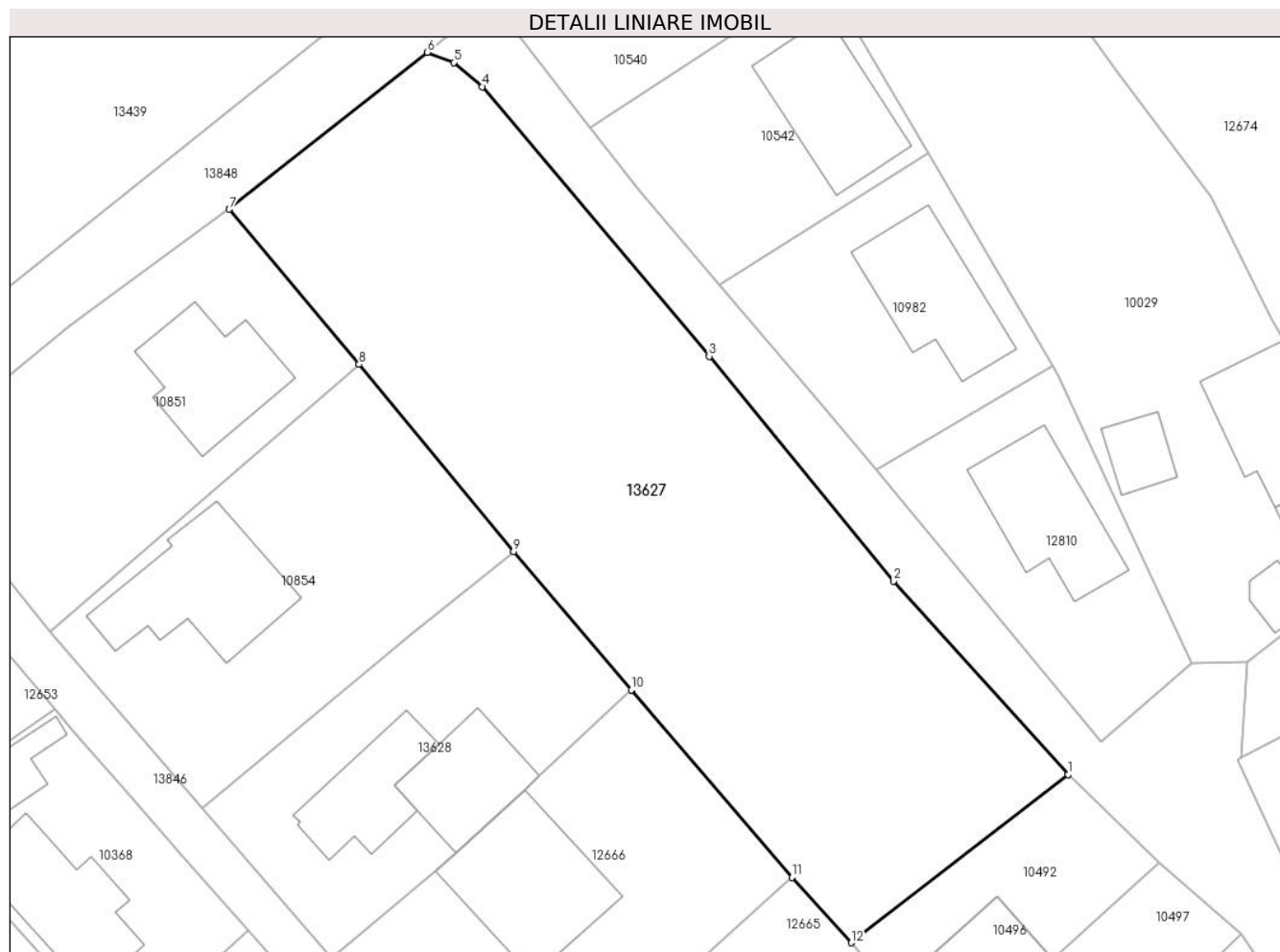
Inscrieri privind dezmembramintele dreptului de proprietate, drepturi reale de garanție și sarcini	Referințe
NU SUNT	

## Anexa Nr. 1 La Partea I

## Teren

Nr cadastral	Suprafața (mp)*	Observații / Referințe
	Din acte: 2.325 Masurata: 1.944	

\* Suprafața este determinată în planul de proiecție Stereo 70.



## Date referitoare la teren

Crt	Categorie folosință	Intra vilan	Suprafața (mp)	Tarla	Parcelă	Nr. topo	Observații / Referințe
1	arabil	DA	1.944	14	530	-	

## Lungime Segmente

1) Valorile lungimilor segmentelor sunt obținute din proiecție în plan.

Punct început	X / Y	Punct sfârșit	X / Y	Lungime segment (** (m)
1	575.350,111 380.332,749	2	575.335,104 380.349,415	22.427
2	575.335,104 380.349,415	3	575.319,235 380.368,75	25.013
3	575.319,235 380.368,75	4	575.299,728 380.391,942	30.305
4	575.299,728 380.391,942	5	575.297,262 380.394,023	3.227
5	575.297,262 380.394,023	6	575.294,989 380.394,892	2.433

Punct început	X / Y	Punct sfârșit	X / Y	Lungime segment (** (m)
6	575.294,989 380.394,892	7	575.277,945 380.381,396	21.74
7	575.277,945 380.381,396	8	575.289,11 380.368,05	17.4
8	575.289,11 380.368,05	9	575.302,4 380.351,94	20.884
9	575.302,4 380.351,94	10	575.312,531 380.340,044	15.625
10	575.312,531 380.340,044	11	575.326,362 380.323,908	21.252
11	575.326,362 380.323,908	12	575.331,464 380.318,291	7.588
12	575.331,464 380.318,291	1	575.350,111 380.332,749	23.595

\*\* Lungimile segmentelor sunt determinate în planul de proiecție Stereo 70 și sunt rotunjite la 1 milimetru.

\*\*\* Distanța dintre puncte este formată din segmente cumulate ce sunt mai mici decât valoarea 1 milimetru.



**DATE DESPRE IMOBILUL NR. 13628**

Oficiul de Cadastru și Publicitate Imobiliară PRAHOVA  
Biroul de Cadastru și Publicitate Imobiliară Ploiești

**A. Partea I. Descrierea imobilului**

TEREN Intravilan

Adresa: Loc. Strejnicu, Str Biruinței, Nr. 6, Jud. Prahova

Nr. Crt	Nr cadastral Nr. topografic	Suprafața* (mp)	Observații / Referințe
A1		576	Sector cadastral:7 Teren imprejmuit;

**B. Partea II. Proprietari și acte**

Inscrieri privitoare la dreptul de proprietate și alte drepturi reale		Referințe
/		
Act Normativ nr. 7, din 13/03/1996 emis de PARLAMENTUL ROMÂNIEI;		
B1	Inscrierea posesiei, drept de PROPRIETATE, dobandit prin Lege, cota actuala 1/1, cota initiala 1/1 1) NEIDENTIFICAT NEIDENTIFICAT	A1
B2	Se noteaza mentiunea proprietar neidentificat.	A1

**C. Partea III. SARCINI .**

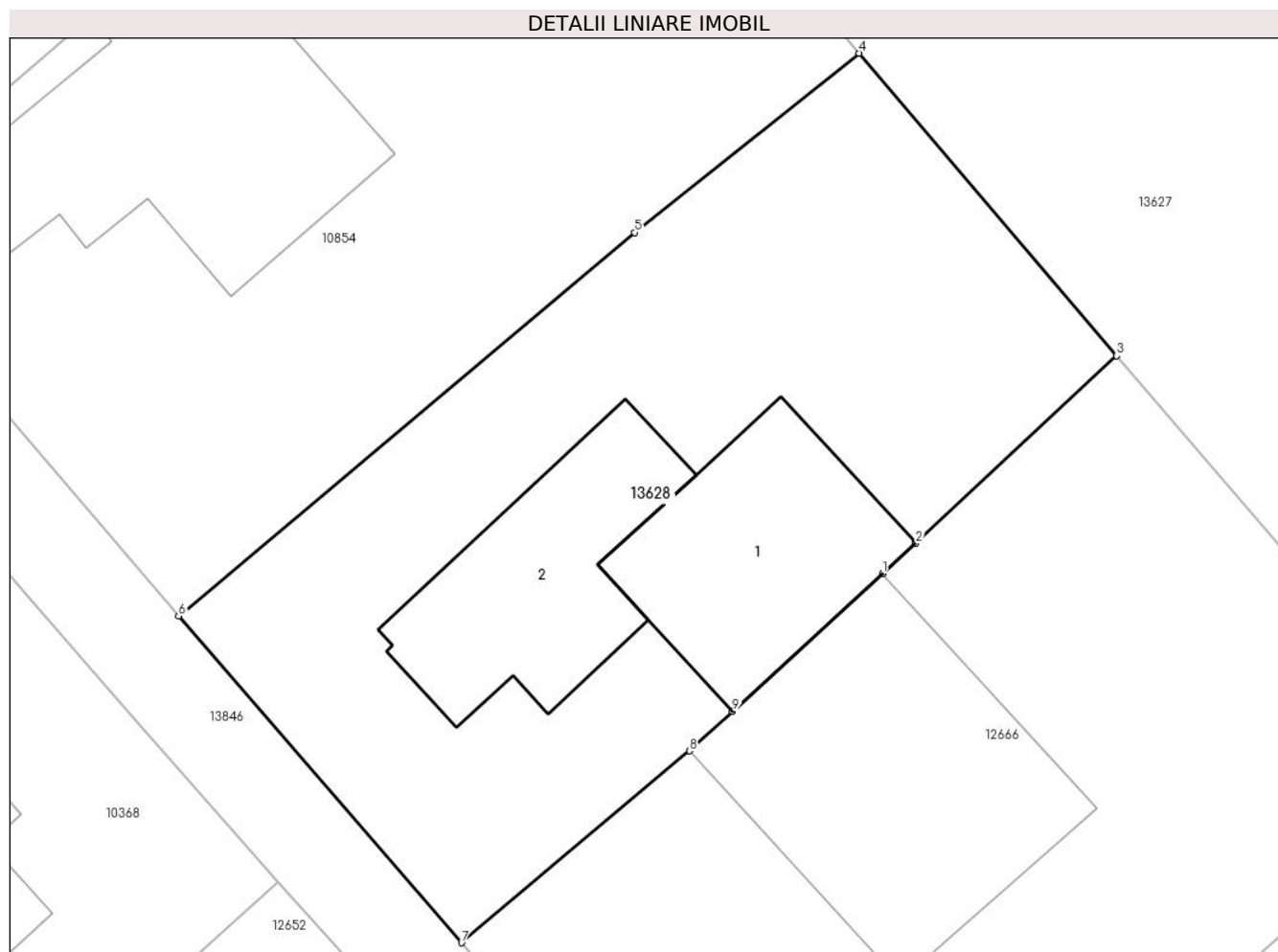
Inscrieri privind dezmembramintele dreptului de proprietate, drepturi reale de garanție și sarcini	Referințe
NU SUNT	

## Anexa Nr. 1 La Partea I

## Teren

Nr cadastral	Suprafața (mp)*	Observații / Referințe
	576	

\* Suprafața este determinată în planul de proiecție Stereo 70.



## Date referitoare la teren

Crt	Categorie folosință	Intravilan	Suprafața (mp)	Tarla	Parcelă	Nr. topo	Observații / Referințe
1	curți constructii	DA	576	14	526	-	

## Date referitoare la construcții

Crt	Număr	Destinație construcție	Supraf. (mp)	Situație juridică	Observații / Referințe
A1.1		construcții de locuințe	77	Fara acte	Nr. niveluri:1; S. construita la sol:77 mp; S. construita desfasurata:77 mp; Constructie de locuit, regim inaltime P
A1.2		construcții anexa	74	Fara acte	Nr. niveluri:1; S. construita la sol:74 mp; S. construita desfasurata:74 mp; Constructie anexa, regim inaltime P

## Lungime Segmente

1) Valorile lungimilor segmentelor sunt obținute din proiecție în plan.

Punct început	X / Y	Punct sfârșit	X / Y	Lungime segment (** (m)
1	575.303,322 380.331,479	2	575.304,627 380.332,674	1.769
2	575.304,627 380.332,674	3	575.312,531 380.340,044	10.807

Punct început	X / Y	Punct sfârșit	X / Y	Lungime segment (** (m)
3	575.312,531 380.340,044	4	575.302,4 380.351,94	15.625
4	575.302,4 380.351,94	5	575.293,56 380.344,89	11.307
5	575.293,56 380.344,89	6	575.275,62 380.329,82	23.43
6	575.275,62 380.329,82	7	575.286,755 380.316,967	17.006
7	575.286,755 380.316,967	8	575.295,723 380.324,512	11.72
8	575.295,723 380.324,512	9	575.297,416 380.326,06	2.294
9	575.297,416 380.326,06	1	575.303,322 380.331,479	8.015

\*\* Lungimile segmentelor sunt determinate în planul de proiecție Stereo 70 și sunt rotunjite la 1 milimetru.

\*\*\* Distanța dintre puncte este formată din segmente cumulate ce sunt mai mici decât valoarea 1 milimetru.





**DATE DESPRE IMOBILUL NR. 13633**

Oficiul de Cadastru și Publicitate Imobiliară PRAHOVA  
Biroul de Cadastru și Publicitate Imobiliară Ploiești

**A. Partea I. Descrierea imobilului**

TEREN Intravilan

Adresa: Loc. Strejnicu, Jud. Prahova

Nr. Crt	Nr cadastral Nr. topografic	Suprafața* (mp)	Observații / Referințe
A1		Din acte: 773 Masurata: 297	Sector cadastral:7 Teren imprejmuit;

**B. Partea II. Proprietari și acte**

Inscrieri privitoare la dreptul de proprietate și alte drepturi reale		Referințe
/		
Act Administrativ nr. 114526, din 25/06/2003 emis de CJSDPAT PRAHOVA;		
B1	Intabulare, drept de PROPRIETATE, dobandit prin Reconstituire, cota actuala 1/1, cota initiala 1/1 1) MANEA N IOANA	A1

**C. Partea III. SARCINI .**

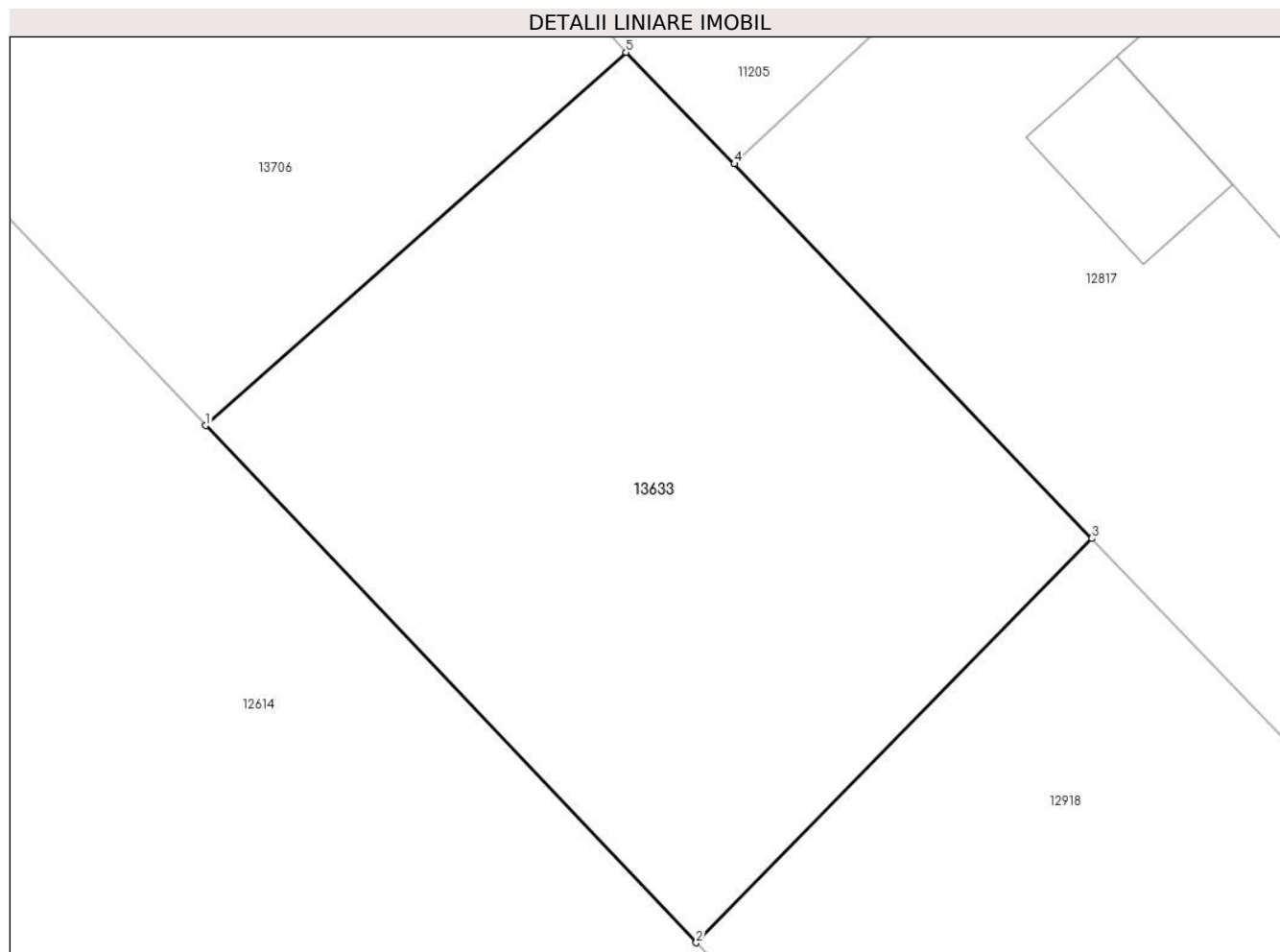
Inscrieri privind dezmembramintele dreptului de proprietate, drepturi reale de garanție și sarcini	Referințe
NU SUNT	

## Anexa Nr. 1 La Partea I

## Teren

Nr cadastral	Suprafața (mp)*	Observații / Referințe
	Din acte: 773 Masurata: 297	

\* Suprafața este determinată în planul de proiecție Stereo 70.



## Date referitoare la teren

Crt	Categorie folosință	Intra vilan	Suprafața (mp)	Tarla	Parcelă	Nr. topo	Observații / Referințe
1	arabil	DA	297	24	1005	-	DIFERENȚA DE SUPRAFATA DE 731 MP, SE REGASESTE LA ID 13706 (IE 20186)

## Lungime Segmente

1) Valorile lungimilor segmentelor sunt obținute din proiecție în plan.

Punct început	X / Y	Punct sfârșit	X / Y	Lungime segment (** (m)
1	575.820,771 380.510,825	2	575.834,29 380.496,575	19.642
2	575.834,29 380.496,575	3	575.845,192 380.507,713	15.586
3	575.845,192 380.507,713	4	575.835,344 380.518,04	14.27
4	575.835,344 380.518,04	5	575.832,357 380.521,111	4.284

Punct început	X / Y	Punct sfârșit	X / Y	Lungime segment (** (m)
5	575.832,357 380.521,111	1	575.820,771 380.510,825	15.493

\*\* Lungimile segmentelor sunt determinate în planul de proiecție Stereo 70 și sunt rotunjite la 1 milimetru.

\*\*\* Distanța dintre puncte este formată din segmente cumulate ce sunt mai mici decât valoarea 1 milimetru.



**DATE DESPRE IMOBILUL NR. 13634**

Oficiul de Cadastru și Publicitate Imobiliară PRAHOVA  
Biroul de Cadastru și Publicitate Imobiliară Ploiești

**A. Partea I. Descrierea imobilului**

TEREN Intravilan

Adresa: Loc. Strejnicu, Drumul Principală, Nr. 90, Jud. Prahova

Nr. Crt	Nr cadastral Nr. topografic	Suprafața* (mp)	Observații / Referințe
A1		752	Sector cadastral:7 Teren imprejmuit;

**B. Partea II. Proprietari și acte**

Inscrieri privitoare la dreptul de proprietate și alte drepturi reale		Referințe
/		
Act Normativ nr. 7, din 13/03/1996 emis de PARLAMENTUL ROMÂNIEI;		
B1	Inscrierea posesiei, drept de PROPRIETATE, dobandit prin Lege, cota actuala 1/1, cota initiala 1/1 1) NEIDENTIFICAT NEIDENTIFICAT	A1
B2	Se noteaza mentiunea proprietar neidentificat.	A1

**C. Partea III. SARCINI .**

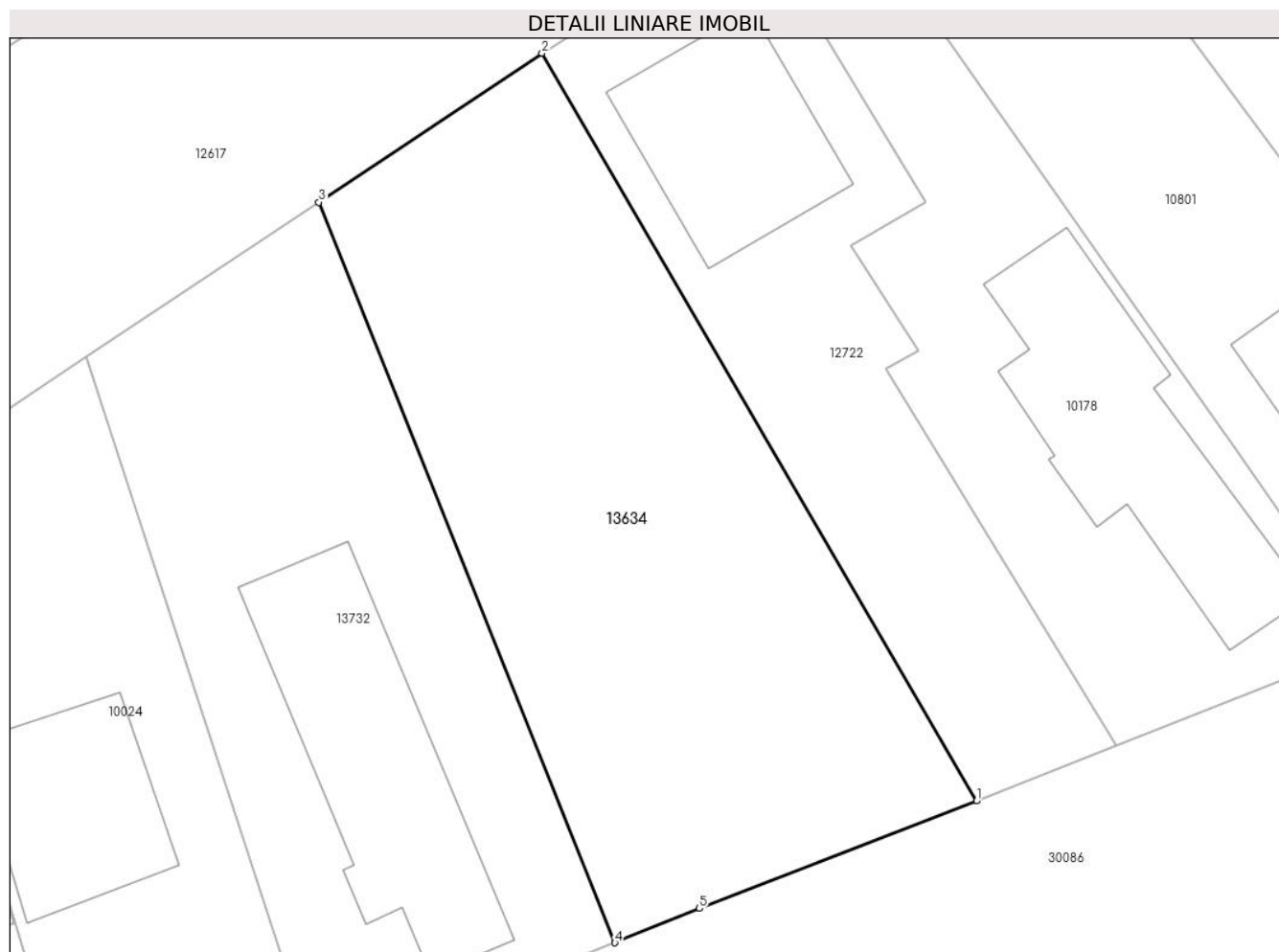
Inscrieri privind dezmembramintele dreptului de proprietate, drepturi reale de garanție și sarcini	Referințe
NU SUNT	

## Anexa Nr. 1 La Partea I

## Teren

Nr cadastral	Suprafața (mp)*	Observații / Referințe
	752	

\* Suprafața este determinată în planul de proiecție Stereo 70.



## Date referitoare la teren

Crt	Categorie folosință	Intravilan	Suprafața (mp)	Tarla	Parcelă	Nr. topo	Observații / Referințe
1	curți constructii	DA	752	24	1047, 1047/1, 1048	-	

## Lungime Segmente

1) Valorile lungimilor segmentelor sunt obținute din proiecție în plan.

Punct început	X / Y	Punct sfârșit	X / Y	Lungime segment (** (m)
1	575.948,066 380.348,378	2	575.925,155 380.387,785	45.583
2	575.925,155 380.387,785	3	575.913,383 380.379,932	14.151
3	575.913,383 380.379,932	4	575.928,994 380.340,903	42.035
4	575.928,994 380.340,903	5	575.933,453 380.342,717	4.814
5	575.933,453 380.342,717	1	575.948,066 380.348,378	15.671

**\*\* Lungimile segmentelor sunt determinate în planul de proiecție Stereo 70 și sunt rotunjite la 1 milimetru.**

**\*\*\* Distanța dintre puncte este formată din segmente cumulate ce sunt mai mici decât valoarea 1 milimetru.**





**DATE DESPRE IMOBILUL NR. 13638**

Oficiul de Cadastru și Publicitate Imobiliară PRAHOVA  
Biroul de Cadastru și Publicitate Imobiliară Ploiești

**A. Partea I. Descrierea imobilului**

TEREN Intravilan

Adresa: Loc. Strejnicu, Str Troiței, Nr. 85, Jud. Prahova

Nr. Crt	Nr cadastral Nr. topografic	Suprafața* (mp)	Observații / Referințe
A1		Din acte: 2.097 Masurata: 922	Sector cadastral:33 Teren imprejmuit;

**B. Partea II. Proprietari și acte**

Inscrieri privitoare la dreptul de proprietate și alte drepturi reale		Referințe
/		
Act Administrativ nr. 114561, din 30/10/2003 emis de CJSDPAT PRAHOVA;		
B1	Intabulare, drept de PROPRIETATE, dobandit prin Reconstituire, cota actuala 1/1, cota initiala 1/1 1) NEACSU ZAMFIR 2) NEACSU TUDOR 3) CONSTANTIN VIORICA 4) NEACSU DUMITRU 5) NEACSU GHEORGHE 6) PANAIT ALEXANDRINA 7) NEACSU ION 8) OSICEANU TUDORA 9) NEACSU MARIN	A1

**C. Partea III. SARCINI .**

Inscrieri privind dezmembramintele dreptului de proprietate, drepturi reale de garanție și sarcini	Referințe
NU SUNT	

## Anexa Nr. 1 La Partea I

## Teren

Nr cadastral	Suprafața (mp)*	Observații / Referințe
	Din acte: 2.097 Masurata: 922	

\* Suprafața este determinată în planul de proiecție Stereo 70.

## DETALII LINIARE IMOBIL



## Date referitoare la teren

Crt	Categorie folosință	Intra vilan	Suprafața (mp)	Tarla	Parcelă	Nr. topo	Observații / Referințe
1	arabil	DA	922	36	2054	-	DIFERENȚA DE SUPRAFATA DE 1025 MP, SE REGASESTE LA ID 10703 (IE 21261)

## Lungime Segmente

1) Valorile lungimilor segmentelor sunt obținute din proiecție în plan.

Punct început	X / Y	Punct sfârșit	X / Y	Lungime segment (** (m)
1	575.541,16 379.618,028	2	575.527,565 379.610,632	15.477
2	575.527,565 379.610,632	3	575.528,603 379.607,009	3.769
3	575.528,603 379.607,009	4	575.550,718 379.618,978	25.146
4	575.550,718 379.618,978	5	575.665,292 379.680,986	130.277

Punct început	X / Y	Punct sfârșit	X / Y	Lungime segment (** (m)
5	575.665,292 379.680,986	6	575.660,305 379.690,201	10.478
6	575.660,305 379.690,201	7	575.642,331 379.680,92	20.229
7	575.642,331 379.680,92	8	575.619,68 379.669,27	25.471
8	575.619,68 379.669,27	9	575.621,67 379.661,83	7.702
9	575.621,67 379.661,83	1	575.541,16 379.618,028	91.654

\*\* Lungimile segmentelor sunt determinate în planul de proiecție Stereo 70 și sunt rotunjite la 1 milimetru.

\*\*\* Distanța dintre puncte este formată din segmente cumulate ce sunt mai mici decât valoarea 1 milimetru.



**DATE DESPRE IMOBILUL NR. 13642**

Oficiul de Cadastru și Publicitate Imobiliară PRAHOVA  
Biroul de Cadastru și Publicitate Imobiliară Ploiești

**A. Partea I. Descrierea imobilului**

TEREN Intravilan

Adresa: Loc. Strejnicu, Jud. Prahova

Nr. Crt	Nr cadastral Nr. topografic	Suprafața* (mp)	Observații / Referințe
A1		Din acte: 1.621 Masurata: 1.549	Sector cadastral:33 Teren imprejmuit;

**B. Partea II. Proprietari și acte**

Inscrieri privitoare la dreptul de proprietate și alte drepturi reale		Referințe
/		
Act Notarial nr. 134, din 21/07/2016 emis de NP TUDOSE MARIA;		
B1	Intabulare, drept de PROPRIETATE, cu titlu de moștenire, dobandit prin Succesiune, cota actuala 2/8, cota initiala 2/8 1) <b>STROE GHEORGHE</b>	A1
B2	Intabulare, drept de PROPRIETATE, cu titlu de moștenire, dobandit prin Succesiune, cota actuala 2/8, cota initiala 2/8 1) <b>STROE MARIN</b>	A1
B3	Intabulare, drept de PROPRIETATE, cu titlu de moștenire, dobandit prin Succesiune, cota actuala 2/8, cota initiala 2/8 1) <b>STROE LILIANA</b>	A1
B4	Intabulare, drept de PROPRIETATE, cu titlu de moștenire, dobandit prin Succesiune, cota actuala 1/8, cota initiala 1/8 1) <b>STROE CRISTIAN ADRIAN</b>	A1
B5	Intabulare, drept de PROPRIETATE, cu titlu de moștenire, dobandit prin Succesiune, cota actuala 1/8, cota initiala 1/8 1) <b>STROE MARIAN-EDUARD</b>	A1

**C. Partea III. SARCINI .**

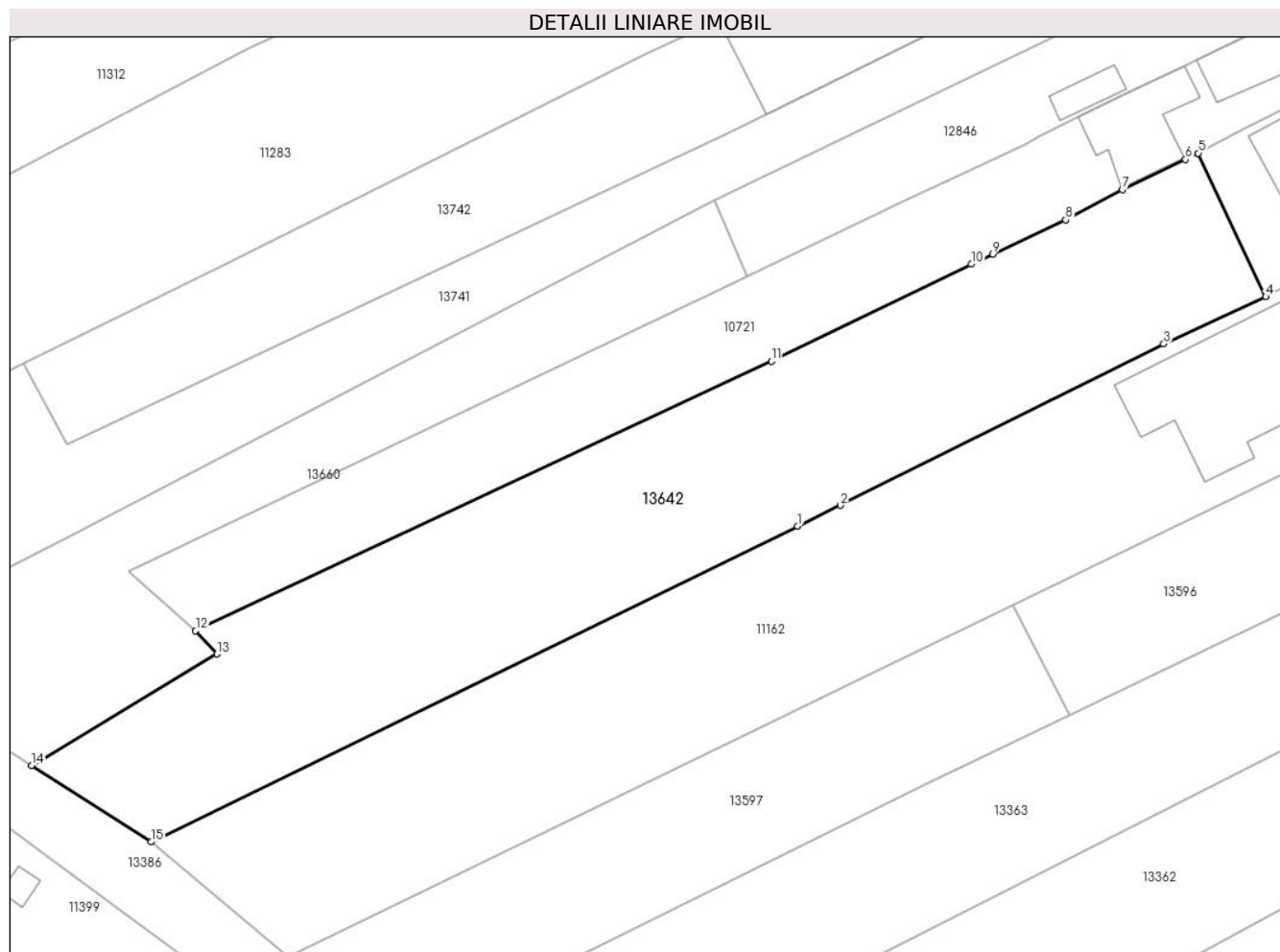
Inscrieri privind dezmembramintele dreptului de proprietate, drepturi reale de garanție și sarcini	Referințe
NU SUNT	

## Anexa Nr. 1 La Partea I

## Teren

Nr cadastral	Suprafața (mp)*	Observații / Referințe
	Din acte: 1.621 Masurata: 1.549	

\* Suprafața este determinată în planul de proiecție Stereo 70.



## Date referitoare la teren

Crt	Categorie folosință	Intra vilan	Suprafața (mp)	Tarla	Parcelă	Nr. topo	Observații / Referințe
1	arabil	DA	1.549	1	65, 66	-	

## Lungime Segmente

1) Valorile lungimilor segmentelor sunt obținute din proiecție în plan.

Punct început	X / Y	Punct sfârșit	X / Y	Lungime segment (** (m)
1	575.297,051 379.715,816	2	575.300,797 379.717,646	4.169
2	575.300,797 379.717,646	3	575.329,124 379.731,798	31.665
3	575.329,124 379.731,798	4	575.338,059 379.735,942	9.849
4	575.338,059 379.735,942	5	575.332,138 379.748,506	13.889
5	575.332,138 379.748,506	6	575.331,034 379.747,957	1.233

Punct început	X / Y	Punct sfârșit	X / Y	Lungime segment (** (m)
6	575.331,034 379.747,957	7	575.325,497 379.745,307	6.138
7	575.325,497 379.745,307	8	575.320,535 379.742,672	5.618
8	575.320,535 379.742,672	9	575.314,158 379.739,669	7.049
9	575.314,158 379.739,669	10	575.312,267 379.738,778	2.09
10	575.312,267 379.738,778	11	575.294,746 379.730,271	19.477
11	575.294,746 379.730,271	12	575.244,282 379.706,652	55.718
12	575.244,282 379.706,652	13	575.246,147 379.704,623	2.756
13	575.246,147 379.704,623	14	575.229,921 379.694,873	18.93
14	575.229,921 379.694,873	15	575.240,404 379.688,161	12.448
15	575.240,404 379.688,161	1	575.297,051 379.715,816	63.037

\*\* Lungimile segmentelor sunt determinate în planul de proiecție Stereo 70 și sunt rotunjite la 1 milimetru.

\*\*\* Distanța dintre puncte este formată din segmente cumulate ce sunt mai mici decât valoarea 1 milimetru.





**DATE DESPRE IMOBILUL NR. 13643**

Oficiul de Cadastru și Publicitate Imobiliară PRAHOVA  
Biroul de Cadastru și Publicitate Imobiliară Ploiești

**A. Partea I. Descrierea imobilului**

TEREN Intravilan

Adresa: Loc. Strejnicu, Str Troiței, Nr. 36, Jud. Prahova

Nr. Crt	Nr cadastral Nr. topografic	Suprafața* (mp)	Observații / Referințe
A1		1.388	Sector cadastral:33 Teren imprejmuit;

**Construcții**

Crt	Nr cadastral Nr. topografic	Adresa	Observații / Referințe
A1.1		Loc. Strejnicu, Str Troiței, Nr. 36, Jud. Prahova	Nr. niveluri:1; S. construita la sol:105 mp; S. construita desfasurata:105 mp; Constructie de locuit, regim inaltime P

**B. Partea II. Proprietari și acte**

Inscrieri privitoare la dreptul de proprietate și alte drepturi reale		Referințe
/		
Act Administrativ nr. 116115, din 30/06/2004 emis de CJSDPAT PRAHOVA;		
B1	Intabulare, drept de PROPRIETATE, dobandit prin Reconstituire, cota actuala 15/16, cota initiala 15/16 1) CONSTANTIN GR ION 2) CONSTANTIN GR NICOLAE 3) CONSTANTIN GR DAVID 4) STAN GH ION	A1
Act Notarial nr. 59, din 31/03/2005 emis de NP BARBU FLAOREA;		
B2	Intabulare, drept de PROPRIETATE, cu titlu de moștenire, dobandit prin Succesiune, cota actuala 1/16, cota initiala 1/16 1) PĂUN VASILE	A1
B3	Intabulare, drept de PROPRIETATE, cu titlu de moștenire, dobandit prin Succesiune, cota actuala 1/16, cota initiala 1/16 1) SĂVULESCU ION	A1
B4	Intabulare, drept de PROPRIETATE, cu titlu de moștenire, dobandit prin Succesiune, cota actuala 1/16, cota initiala 1/16 1) SAVULESCU ION GHEORGHE	A1
B5	Intabulare, drept de PROPRIETATE, cu titlu de moștenire, dobandit prin Succesiune, cota actuala 1/16, cota initiala 1/16 1) SĂVULESCU GHEORGHE DEFUNCT:Da	A1
Act Administrativ nr. 19390, din 26/11/2024 emis de PRIMARIA COMUNEI TARGSORU VECHI;		
B6	Intabulare, drept de PROPRIETATE, dobandit prin Lege, cota actuala 1/1, cota initiala 1/1 1) CONSTANTIN GR ION 2) CONSTANTIN GR NICOLAE 3) CONSTANTIN GR DAVID 4) STAN GH ION 5) PĂUN VASILE 6) SĂVULESCU ION 7) SAVULESCU ION GHEORGHE 8) SĂVULESCU GHEORGHE DEFUNCT:Da	A1.1

**C. Partea III. SARCINI .**

Inscrieri privind dezmembramintele dreptului de proprietate, drepturi reale de garanție și sarcini	Referințe
NU SUNT	

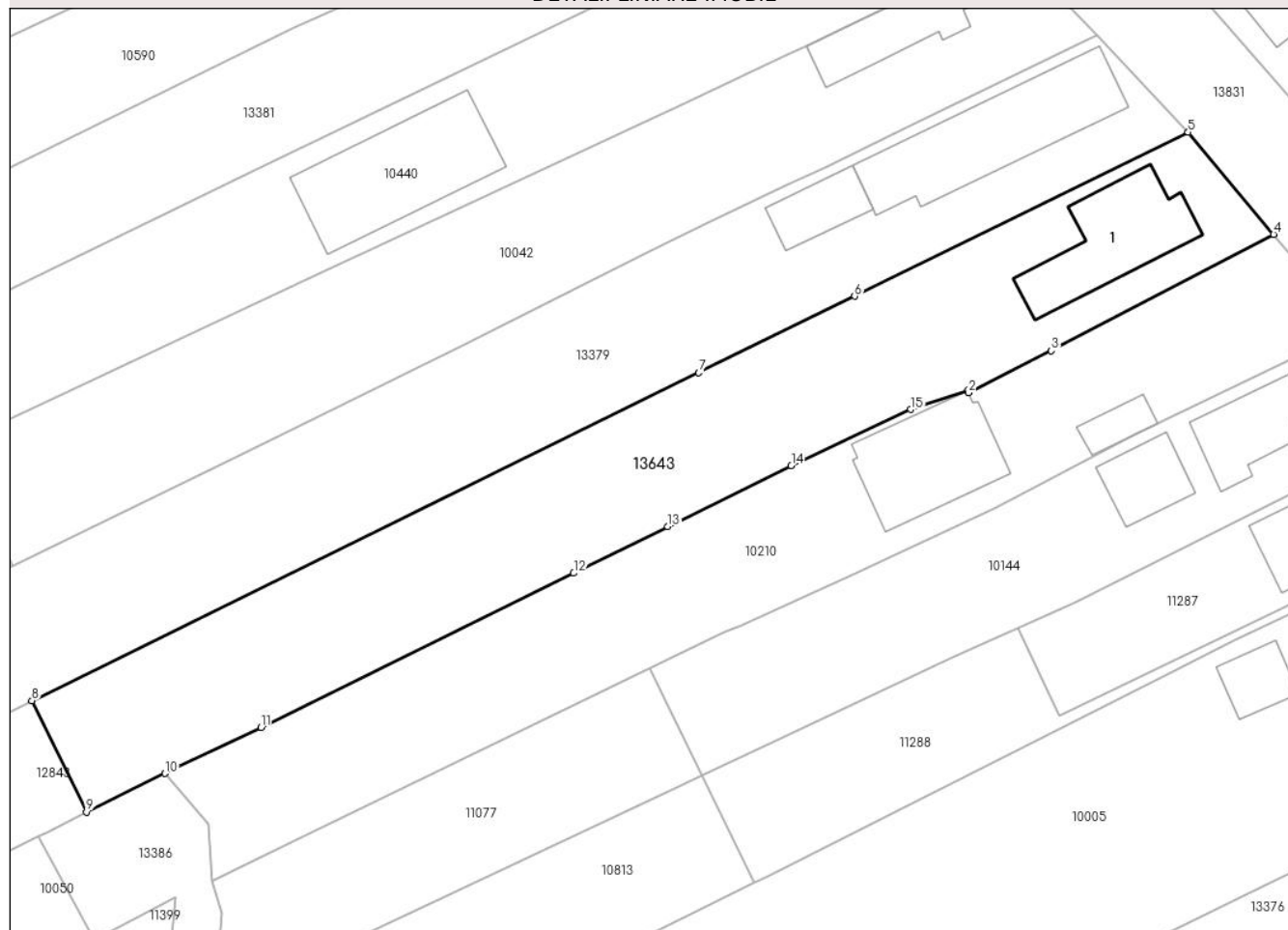
## Anexa Nr. 1 La Partea I

## Teren

Nr cadastral	Suprafața (mp)*	Observații / Referințe
	1.388	

\* Suprafața este determinată în planul de proiecție Stereo 70.

## DETALII LINIARE IMOBIL



## Date referitoare la teren

Crt	Categorie folosință	Intravilan	Suprafața (mp)	Tarla	Parcelă	Nr. topo	Observații / Referințe
1	curți construcții	DA	431	1	105	-	
2	arabil	DA	956	1	105	-	

## Date referitoare la construcții

Crt	Număr	Destinație construcție	Supraf. (mp)	Situație juridică	Observații / Referințe
A1.1		construcții de locuințe	105	Cu acte	Nr. niveluri:1; S. construita la sol:105 mp; S. construita desfasurata:105 mp; Construcție de locuit, regim inaltime P

## Lungime Segmente

1) Valorile lungimilor segmentelor sunt obținute din proiecție în plan.

Punct început	X / Y	Punct sfârșit	X / Y	Lungime segment (** (m)
1	575.224,299 379.860,265	2	575.224,397 379.860,052	0.234
2	575.224,397 379.860,052	3	575.231,962 379.863,887	8.482

Punct început	X / Y	Punct sfârșit	X / Y	Lungime segment (** (m)
3	575.231,962 379.863,887	4	575.252,289 379.874,535	22.947
4	575.252,289 379.874,535	5	575.244,468 379.883,857	12.168
5	575.244,468 379.883,857	6	575.213,96 379.868,882	33.985
6	575.213,96 379.868,882	7	575.199,697 379.861,881	15.889
7	575.199,697 379.861,881	8	575.138,674 379.831,929	67.977
8	575.138,674 379.831,929	9	575.143,679 379.821,731	11.36
9	575.143,679 379.821,731	10	575.150,864 379.825,268	8.008
10	575.150,864 379.825,268	11	575.159,652 379.829,468	9.74
11	575.159,652 379.829,468	12	575.188,243 379.843,574	31.881
12	575.188,243 379.843,574	13	575.196,86 379.847,825	9.609
13	575.196,86 379.847,825	14	575.208,151 379.853,399	12.592
14	575.208,151 379.853,399	15	575.219,093 379.858,529	12.085
15	575.219,093 379.858,529	1	575.224,299 379.860,265	5.488

\*\* Lungimile segmentelor sunt determinate în planul de proiecție Stereo 70 și sunt rotunjite la 1 milimetru.

\*\*\* Distanța dintre puncte este formată din segmente cumulate ce sunt mai mici decât valoarea 1 milimetru.



**DATE DESPRE IMOBILUL NR. 13645**

Oficiul de Cadastru și Publicitate Imobiliară PRAHOVA  
Biroul de Cadastru și Publicitate Imobiliară Ploiești

**A. Partea I. Descrierea imobilului**

TEREN Intravilan

Adresa: Loc. Strejnicu, Str Negoiesti, Nr. 41, Jud. Prahova

Nr. Crt	Nr cadastral Nr. topografic	Suprafața* (mp)	Observații / Referințe
A1		Din acte: 567 Masurata: 558	Sector cadastral:34 Teren imprejmuit;

**Construcții**

Crt	Nr cadastral Nr. topografic	Adresa	Observații / Referințe
A1.1		Loc. Strejnicu, Str Negoiesti, Nr. 41, Jud. Prahova	Nr. niveluri:1; S. construita la sol:34 mp; S. construita desfasurata:34 mp; Constructie de locuit, regim inaltime P

**B. Partea II. Proprietari și acte**

Inscrieri privitoare la dreptul de proprietate și alte drepturi reale		Referințe
/		
Act Administrativ nr. 40804, din 23/05/1995 emis de CJSDPAT PRAHOVA;		
B1	Intabulare, drept de PROPRIETATE, dobandit prin Reconstituire, cota actuala 1/1, cota initiala 1/1 1) DOROBANȚIU LIVIU 2) CIUNGRADI VIORICA	A1
Act Administrativ nr. 19390, din 26/11/2024 emis de PRIMARIA COMUNEI TARGSORU VECHI;		
B2	Intabulare, drept de PROPRIETATE, dobandit prin Lege, cota actuala 1/1, cota initiala 1/1 1) DOROBANȚIU LIVIU 2) CIUNGRADI VIORICA	A1.1

**C. Partea III. SARCINI .**

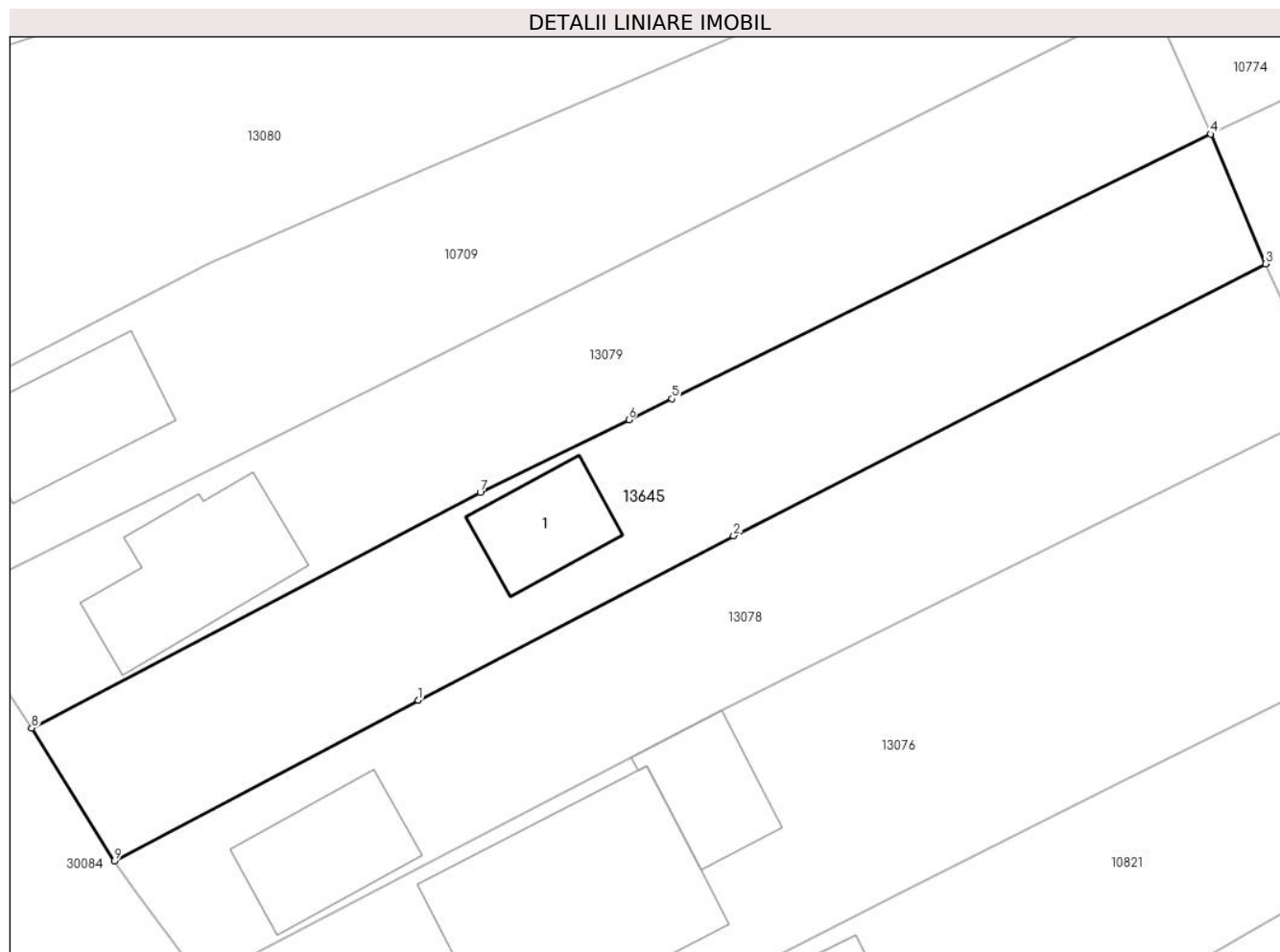
Inscrieri privind dezmembramintele dreptului de proprietate, drepturi reale de garanție și sarcini	Referințe
NU SUNT	

## Anexa Nr. 1 La Partea I

## Teren

Nr cadastral	Suprafața (mp)*	Observații / Referințe
	Din acte: 567 Masurata: 558	

\* Suprafața este determinată în planul de proiecție Stereo 70.



## Date referitoare la teren

Crt	Categorie folosință	Intra vilan	Suprafața (mp)	Tarla	Parcelă	Nr. topo	Observații / Referințe
1	curți constructii	DA	311	37	2165,2166,2 167	-	
2	arabil	DA	247	37	2165,2166,2 167	-	

## Date referitoare la construcții

Crt	Număr	Destinație construcție	Supraf. (mp)	Situație juridică	Observații / Referințe
A1.1		construcții de locuințe	34	Cu acte	Nr. niveluri:1; S. construita la sol:34 mp; S. construita desfasurata:34 mp; Construcție de locuit, regim inaltime P

## Lungime Segmente

1) Valorile lungimilor segmentelor sunt obținute din proiecție în plan.

Punct început	X / Y	Punct sfârșit	X / Y	Lungime segment (** (m))
1	575.720,706 379.948,137	2	575.737,512 379.956,881	18.945
2	575.737,512 379.956,881	3	575.765,83 379.971,361	31.805

Punct început	X / Y	Punct sfârșit	X / Y	Lungime segment (** (m)
3	575.765,83 379.971,361	4	575.762,911 379.978,261	7.492
4	575.762,911 379.978,261	5	575.734,215 379.964,177	31.966
5	575.734,215 379.964,177	6	575.731,924 379.963,053	2.552
6	575.731,924 379.963,053	7	575.724,021 379.959,174	8.804
7	575.724,021 379.959,174	8	575.700,138 379.946,65	26.968
8	575.700,138 379.946,65	9	575.704,547 379.939,565	8.345
9	575.704,547 379.939,565	1	575.720,706 379.948,137	18.292

\*\* Lungimile segmentelor sunt determinate în planul de proiecție Stereo 70 și sunt rotunjite la 1 milimetru.

\*\*\* Distanța dintre puncte este formată din segmente cumulate ce sunt mai mici decât valoarea 1 milimetru.





**DATE DESPRE IMOBILUL NR. 13647**

Oficiul de Cadastru și Publicitate Imobiliară PRAHOVA  
Biroul de Cadastru și Publicitate Imobiliară Ploiești

**A. Partea I. Descrierea imobilului**

TEREN Intravilan

Adresa: Loc. Strejnicu, Str. Negoiesti, Nr. 79, Jud. Prahova

Nr. Crt	Nr cadastral Nr. topografic	Suprafața* (mp)	Observații / Referințe
A1		1.212	Sector cadastral:34 Teren neimprejmuit;

**B. Partea II. Proprietari și acte**

Inscrieri privitoare la dreptul de proprietate și alte drepturi reale		Referințe
/		
Act Normativ nr. 7, din 13/03/1996 emis de PARLAMENTUL ROMÂNIEI;		
B1	Inscrierea posesiei, drept de PROPRIETATE, dobandit prin Lege, cota actuala 1/1, cota initiala 1/1 1) NEIDENTIFICAT NEIDENTIFICAT	A1
B2	Se noteaza mentiunea proprietar neidentificat.	A1

**C. Partea III. SARCINI .**

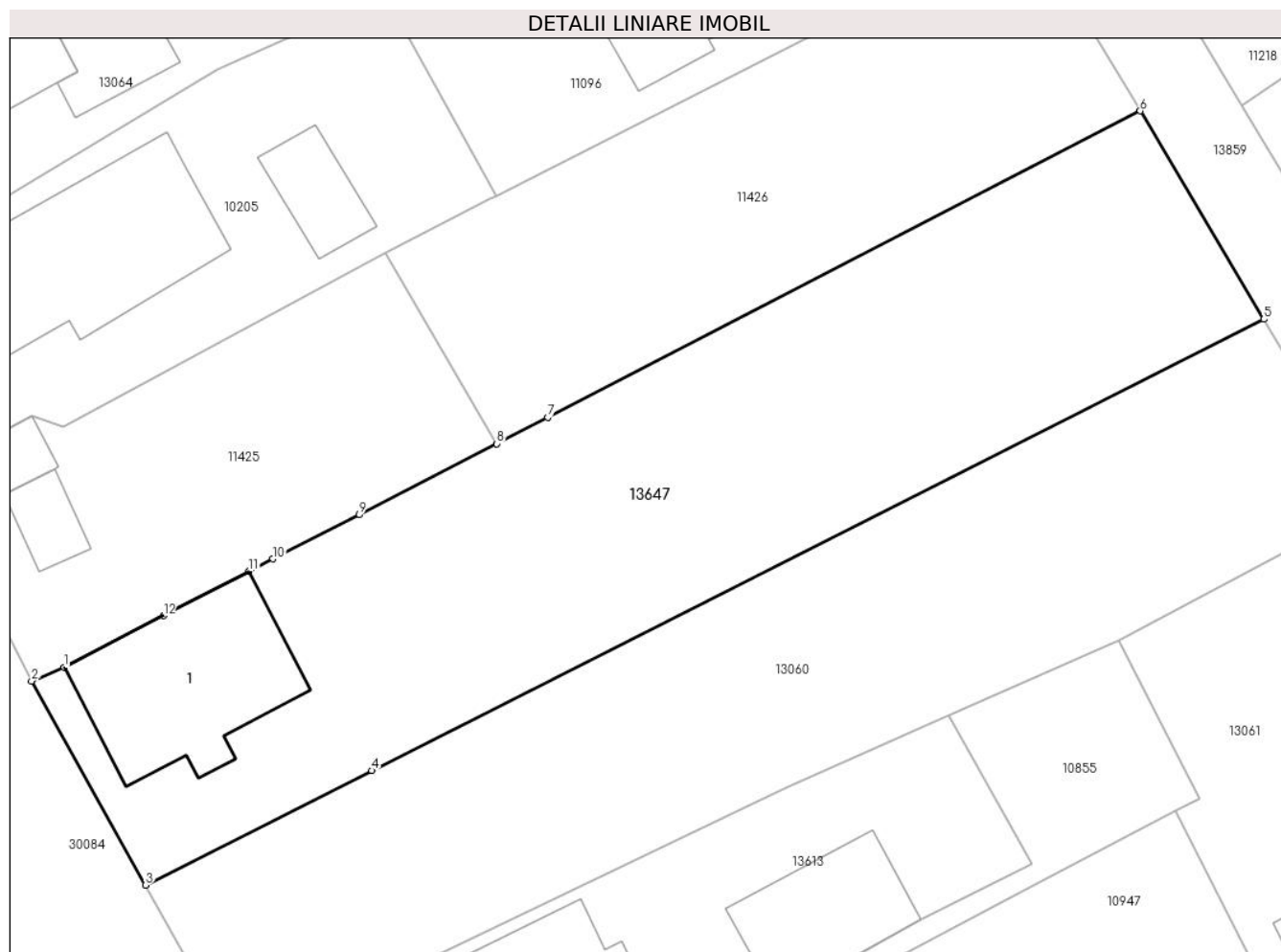
Inscrieri privind dezmembramintele dreptului de proprietate, drepturi reale de garanție și sarcini	Referințe
NU SUNT	

## Anexa Nr. 1 La Partea I

## Teren

Nr cadastral	Suprafața (mp)*	Observații / Referințe
	1.212	

\* Suprafața este determinată în planul de proiecție Stereo 70.



## Date referitoare la teren

Crt	Categorie folosință	Intra vilan	Suprafața (mp)	Tarla	Parcelă	Nr. topo	Observații / Referințe
1	curți constructii	DA	250	45	2755,2755/1	-	
2	arabil	DA	962	45	2755,2755/1	-	

## Date referitoare la construcții

Crt	Număr	Destinație construcție	Supraf. (mp)	Situație juridică	Observații / Referințe
A1.1		construcții de locuințe	119	Fara acte	Nr. niveluri:1; S. construita la sol:119 mp; S. construita desfasurata:119 mp; Construcție de locuit, regim inaltime P

## Lungime Segmente

1) Valorile lungimilor segmentelor sunt obținute din proiecție în plan.

Punct început	X / Y	Punct sfârșit	X / Y	Lungime segment (** (m)
1	575.843,138 379.725,407	2	575.841,06 379.724,542	2.251
2	575.841,06 379.724,542	3	575.848,366 379.711,472	14.973

Punct început	X / Y	Punct sfârșit	X / Y	Lungime segment (** (m)
3	575.848,366 379.711,472	4	575.862,863 379.718,804	16.246
4	575.862,863 379.718,804	5	575.920,021 379.747,71	64.051
5	575.920,021 379.747,71	6	575.912,1 379.761,045	15.51
6	575.912,1 379.761,045	7	575.874,134 379.741,423	42.737
7	575.874,134 379.741,423	8	575.870,871 379.739,736	3.673
8	575.870,871 379.739,736	9	575.862,055 379.735,18	9.924
9	575.862,055 379.735,18	10	575.856,515 379.732,359	6.217
10	575.856,515 379.732,359	11	575.854,987 379.731,58	1.715
11	575.854,987 379.731,58	12	575.849,51 379.728,727	6.176
12	575.849,51 379.728,727	1	575.843,138 379.725,407	7.185

\*\* Lungimile segmentelor sunt determinate în planul de proiecție Stereo 70 și sunt rotunjite la 1 milimetru.

\*\*\* Distanța dintre puncte este formată din segmente cumulate ce sunt mai mici decât valoarea 1 milimetru.



**DATE DESPRE IMOBILUL NR. 13648**

Oficiul de Cadastru și Publicitate Imobiliară PRAHOVA  
Biroul de Cadastru și Publicitate Imobiliară Ploiești

**A. Partea I. Descrierea imobilului**

TEREN Intravilan

Adresa: Loc. Strejnicu, Str Mărului, Nr. 10, Jud. Prahova

Nr. Crt	Nr cadastral Nr. topografic	Suprafața* (mp)	Observații / Referințe
A1		660	Sector cadastral:34 Teren imprejmuit;

**B. Partea II. Proprietari și acte**

Inscrieri privitoare la dreptul de proprietate și alte drepturi reale		Referințe
/		
Act Normativ nr. 7, din 13/03/1996 emis de PARLAMENTUL ROMÂNIEI;		
B1	Inscrierea posesiei, drept de PROPRIETATE, dobandit prin Lege, cota actuala 1/1, cota initiala 1/1 1) NEIDENTIFICAT NEIDENTIFICAT	A1
B2	Se noteaza mentiunea proprietar neidentificat.	A1

**C. Partea III. SARCINI .**

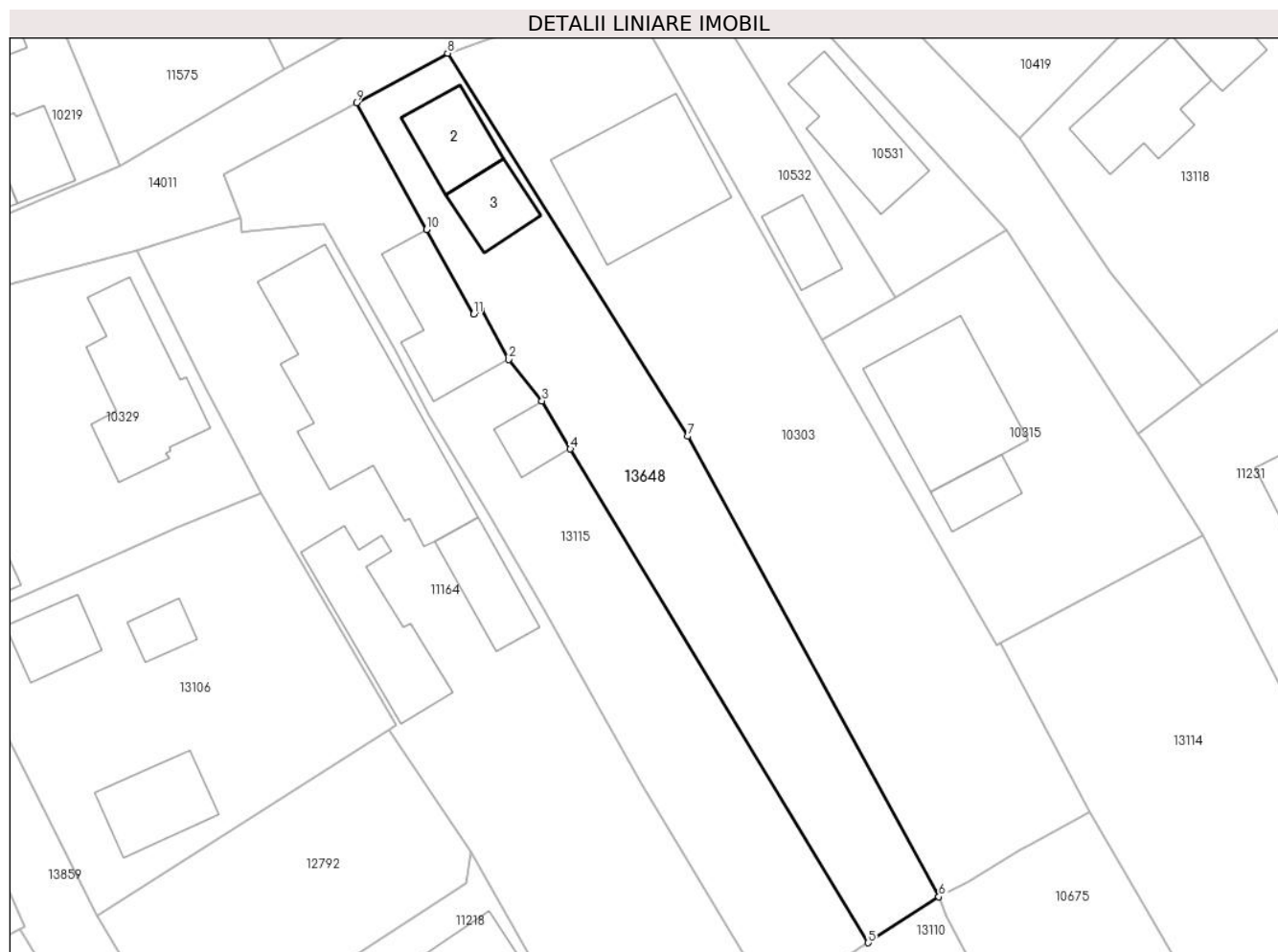
Inscrieri privind dezmembramintele dreptului de proprietate, drepturi reale de garanție și sarcini	Referințe
NU SUNT	

## Anexa Nr. 1 La Partea I

## Teren

Nr cadastral	Suprafața (mp)*	Observații / Referințe
	660	

\* Suprafața este determinată în planul de proiecție Stereo 70.



## Date referitoare la teren

Crt	Categorie folosință	Intravilan	Suprafața (mp)	Tarla	Parcelă	Nr. topo	Observații / Referințe
1	curți constructii	DA	660	44	2712,2713	-	

## Date referitoare la construcții

Crt	Număr	Destinație construcție	Supraf. (mp)	Situație juridică	Observații / Referințe
A1.2		constructii anexa	39	Fara acte	Nr. niveluri:1; S. construita la sol:39 mp; S. construita desfasurata:39 mp; Constructie anexa, regim inaltime P
A1.3		constructii anexa	31	Fara acte	Nr. niveluri:1; S. construita la sol:31 mp; S. construita desfasurata:31 mp; Constructie anexa, regim inaltime P

## Lungime Segmente

1) Valorile lungimilor segmentelor sunt obținute din proiecție în plan.

Punct început	X / Y	Punct sfârșit	X / Y	Lungime segment (** (m)
1	575.935,313 379.835,004	2	575.937,57 379.830,959	4.632
2	575.937,57 379.830,959	3	575.940,257 379.827,584	4.314

Punct început	X / Y	Punct sfârșit	X / Y	Lungime segment (** (m)
3	575.940,257 379.827,584	4	575.942,567 379.823,683	4.534
4	575.942,567 379.823,683	5	575.966,825 379.783,51	46.929
5	575.966,825 379.783,51	6	575.972,577 379.787,247	6.859
6	575.972,577 379.787,247	7	575.952,131 379.824,718	42.686
7	575.952,131 379.824,718	8	575.932,578 379.855,878	36.787
8	575.932,578 379.855,878	9	575.925,151 379.851,853	8.448
9	575.925,151 379.851,853	10	575.930,874 379.841,543	11.792
10	575.930,874 379.841,543	11	575.934,71 379.834,668	7.873
11	575.934,71 379.834,668	1	575.935,313 379.835,004	0.69

\*\* Lungimile segmentelor sunt determinate în planul de proiecție Stereo 70 și sunt rotunjite la 1 milimetru.

\*\*\* Distanța dintre puncte este formată din segmente cumulate ce sunt mai mici decât valoarea 1 milimetru.





**DATE DESPRE IMOBILUL NR. 13649**

Oficiul de Cadastru și Publicitate Imobiliară PRAHOVA  
Biroul de Cadastru și Publicitate Imobiliară Ploiești

**A. Partea I. Descrierea imobilului**

TEREN Intravilan

Adresa: Loc. Strejnicu, Str Crinului, Nr. 82, Jud. Prahova

Nr. Crt	Nr cadastral Nr. topografic	Suprafața* (mp)	Observații / Referințe
A1		Din acte: 564 Masurata: 583	Sector cadastral:34 Teren imprejmuit;

**Construcții**

Crt	Nr cadastral Nr. topografic	Adresa	Observații / Referințe
A1.1		Loc. Strejnicu, Str Crinului, Nr. 82, Jud. Prahova	Nr. niveluri:2; S. construita la sol:134 mp; S. construita desfasurata:268 mp; Constructie de locuit, regim inaltime P+1

**B. Partea II. Proprietari și acte**

Inscrieri privitoare la dreptul de proprietate și alte drepturi reale		Referințe
/		
Act Administrativ nr. 71432, din 18/12/1997 emis de CJSDPAT PRAHOVA;		
B1	Intabulare, drept de PROPRIETATE, dobandit prin Reconstituire, cota actuala 1/1, cota initiala 1/1 1) NEAGU GHEORGHE	A1
Act Administrativ nr. 19390, din 26/11/2024 emis de PRIMARIA COMUNEI TARGSORU VECHI;		
B2	Intabulare, drept de PROPRIETATE, dobandit prin Lege, cota actuala 1/1, cota initiala 1/1 1) NEAGU GHEORGHE	A1.1

**C. Partea III. SARCINI .**

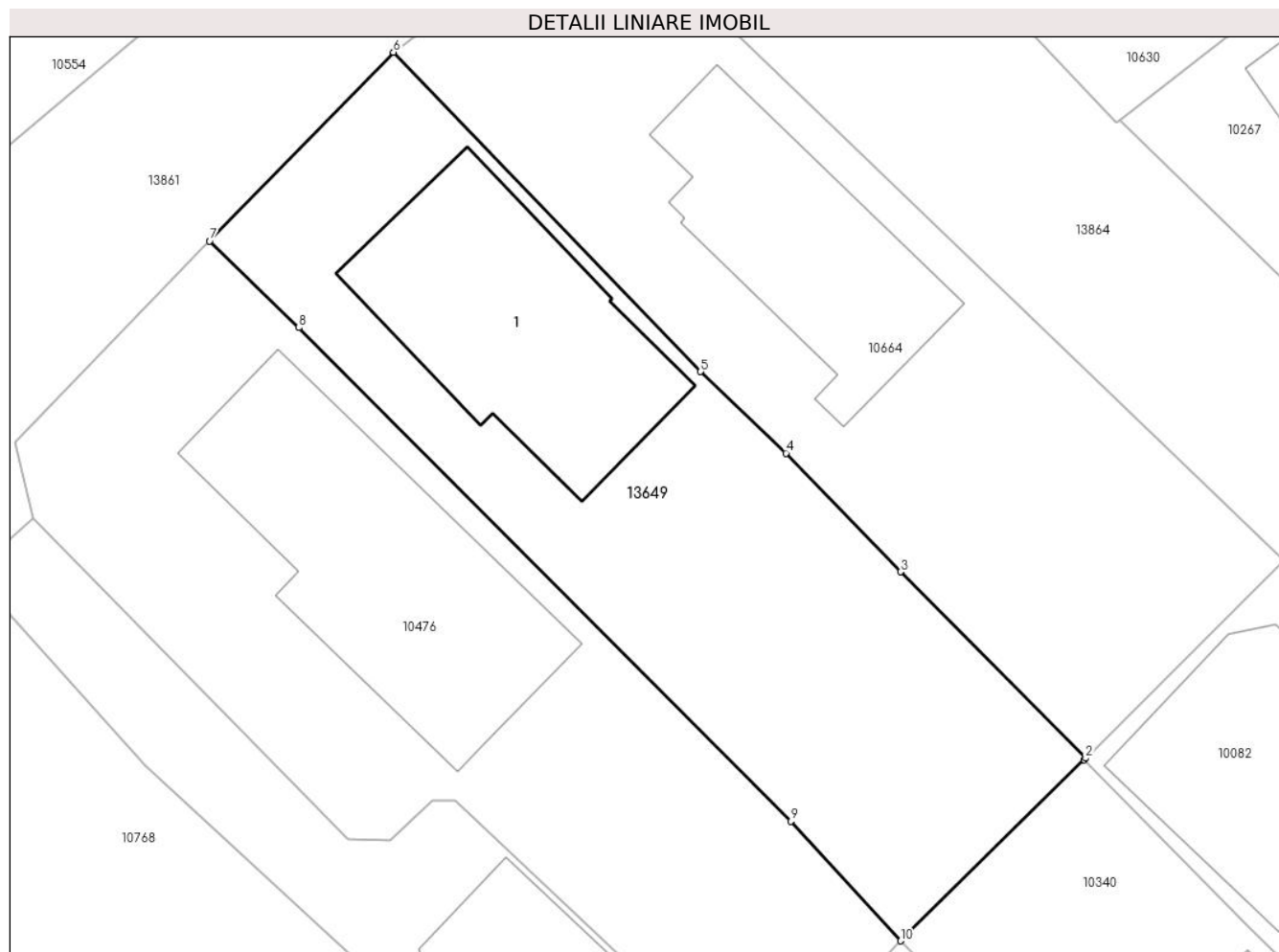
Inscrieri privind dezmembramintele dreptului de proprietate, drepturi reale de garanție și sarcini	Referințe
NU SUNT	

## Anexa Nr. 1 La Partea I

## Teren

Nr cadastral	Suprafața (mp)*	Observații / Referințe
	Din acte: 564 Masurata: 583	

\* Suprafața este determinată în planul de proiecție Stereo 70.



## Date referitoare la teren

Crt	Categorie folosință	Intra vilan	Suprafața (mp)	Tarla	Parcelă	Nr. topo	Observații / Referințe
1	curți constructii	DA	583	43	2605,2606	-	

## Date referitoare la construcții

Crt	Număr	Destinație construcție	Supraf. (mp)	Situație juridică	Observații / Referințe
A1.1		construcții de locuințe	134	Cu acte	Nr. niveluri:2; S. construita la sol:134 mp; S. construita desfasurata:268 mp; Construcție de locuit, regim inaltime P+1

## Lungime Segmente

1) Valorile lungimilor segmentelor sunt obținute din proiecție în plan.

Punct început	X / Y	Punct sfârșit	X / Y	Lungime segment (** (m)
1	576.217,954 379.873,37	2	576.218,022 379.873,438	0.096
2	576.218,022 379.873,438	3	576.209,142 379.882,392	12.611
3	576.209,142 379.882,392	4	576.203,632 379.888,089	7.926

Punct început	X / Y	Punct sfârșit	X / Y	Lungime segment (** (m)
4	576.203,632 379.888,089	5	576.199,536 379.892,009	5.67
5	576.199,536 379.892,009	6	576.184,788 379.907,35	21.28
6	576.184,788 379.907,35	7	576.175,97 379.898,289	12.644
7	576.175,97 379.898,289	8	576.180,24 379.894,12	5.968
8	576.180,24 379.894,12	9	576.203,861 379.870,406	33.471
9	576.203,861 379.870,406	10	576.209,133 379.864,665	7.794
10	576.209,133 379.864,665	1	576.217,954 379.873,37	12.393

\*\* Lungimile segmentelor sunt determinate în planul de proiecție Stereo 70 și sunt rotunjite la 1 milimetru.

\*\*\* Distanța dintre puncte este formată din segmente cumulate ce sunt mai mici decât valoarea 1 milimetru.



**DATE DESPRE IMOBILUL NR. 13651**

Oficiul de Cadastru și Publicitate Imobiliară PRAHOVA  
Biroul de Cadastru și Publicitate Imobiliară Ploiești

**A. Partea I. Descrierea imobilului**

TEREN Intravilan

Adresa: Loc. Strejnicu, Jud. Prahova

Nr. Crt	Nr cadastral Nr. topografic	Suprafața* (mp)	Observații / Referințe
A1		Din acte: 1.610 Masurata: 1.582	Sector cadastral:34 Teren imprejmuit;

**B. Partea II. Proprietari și acte**

Inscrieri privitoare la dreptul de proprietate și alte drepturi reale		Referințe
/		
Act Administrativ nr. 424, din 16/05/2006 emis de CJSDPAT PRAHOVA;		
B1	Intabulare, drept de PROPRIETATE, dobandit prin Reconstituire, cota actuala 1/1, cota initiala 1/1 1) <b>NEGOI M VOICA</b>	A1

**C. Partea III. SARCINI .**

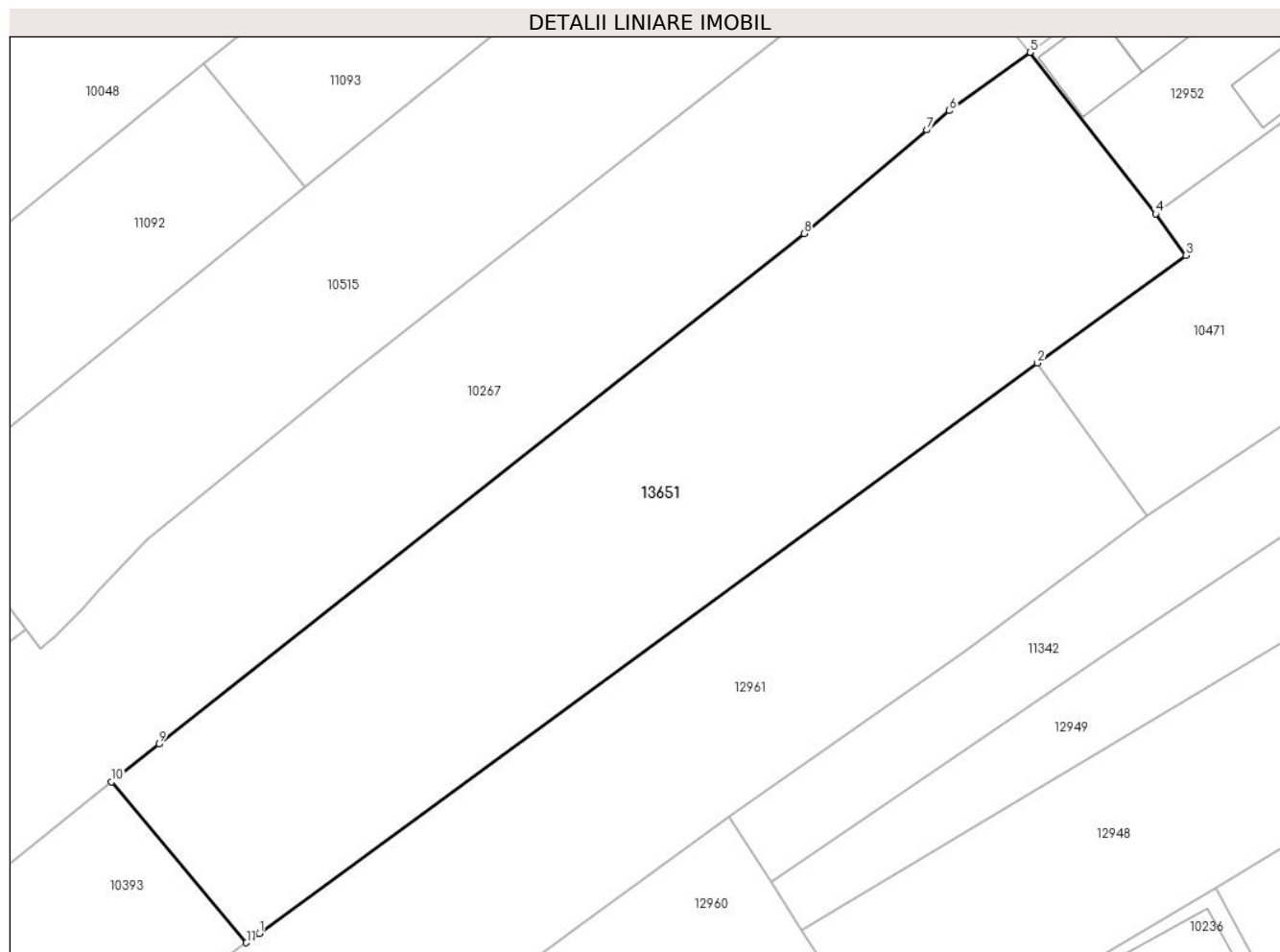
Inscrieri privind dezmembramintele dreptului de proprietate, drepturi reale de garanție și sarcini	Referințe
NU SUNT	

## Anexa Nr. 1 La Partea I

## Teren

Nr cadastral	Suprafața (mp)*	Observații / Referințe
	Din acte: 1.610 Masurata: 1.582	

\* Suprafața este determinată în planul de proiecție Stereo 70.



## Date referitoare la teren

Crt	Categorie folosință	Intra vilan	Suprafața (mp)	Tarla	Parcelă	Nr. topo	Observații / Referințe
1	arabil	DA	1.582	42	2567	-	

## Lungime Segmente

1) Valorile lungimilor segmentelor sunt obținute din proiecție în plan.

Punct început	X / Y	Punct sfârșit	X / Y	Lungime segment (** (m)
1	576.271,134 379.906,754	2	576.330,525 379.950,263	73.623
2	576.330,525 379.950,263	3	576.341,849 379.958,487	13.995
3	576.341,849 379.958,487	4	576.339,547 379.961,646	3.909
4	576.339,547 379.961,646	5	576.329,966 379.973,973	15.613
5	576.329,966 379.973,973	6	576.323,806 379.969,523	7.599

Punct început	X / Y	Punct sfârșit	X / Y	Lungime segment (** (m)
6	576.323,806 379.969,523	7	576.322,069 379.968,052	2.276
7	576.322,069 379.968,052	8	576.312,712 379.960,128	12.261
8	576.312,712 379.960,128	9	576.263,477 379.921,196	62.768
9	576.263,477 379.921,196	10	576.259,871 379.918,312	4.617
10	576.259,871 379.918,312	11	576.270,15 379.906,033	16.013
11	576.270,15 379.906,033	1	576.271,134 379.906,754	1.22

\*\* Lungimile segmentelor sunt determinate în planul de proiecție Stereo 70 și sunt rotunjite la 1 milimetru.

\*\*\* Distanța dintre puncte este formată din segmente cumulate ce sunt mai mici decât valoarea 1 milimetru.





**DATE DESPRE IMOBILUL NR. 13653**

Oficiul de Cadastru și Publicitate Imobiliară PRAHOVA  
Biroul de Cadastru și Publicitate Imobiliară Ploiești

**A. Partea I. Descrierea imobilului**

TEREN Intravilan

Adresa: Loc. Strejnicu, Str Trandafirilor, Nr. 41, Jud. Prahova

Nr. Crt	Nr cadastral Nr. topografic	Suprafața* (mp)	Observații / Referințe
A1		Din acte: 593 Masurata: 577	Sector cadastral:34 Teren imprejmuit;

**B. Partea II. Proprietari și acte**

Inscrieri privitoare la dreptul de proprietate și alte drepturi reale		Referințe
/		
Act Administrativ nr. 105307, din 18/09/2002 emis de CJSDPAT PRAHOVA;		
B1	Intabulare, drept de PROPRIETATE, dobandit prin Reconstituire, cota actuala 1/1, cota initiala 1/1 1) <b>DOBRE I MARIȚA</b>	A1

**C. Partea III. SARCINI .**

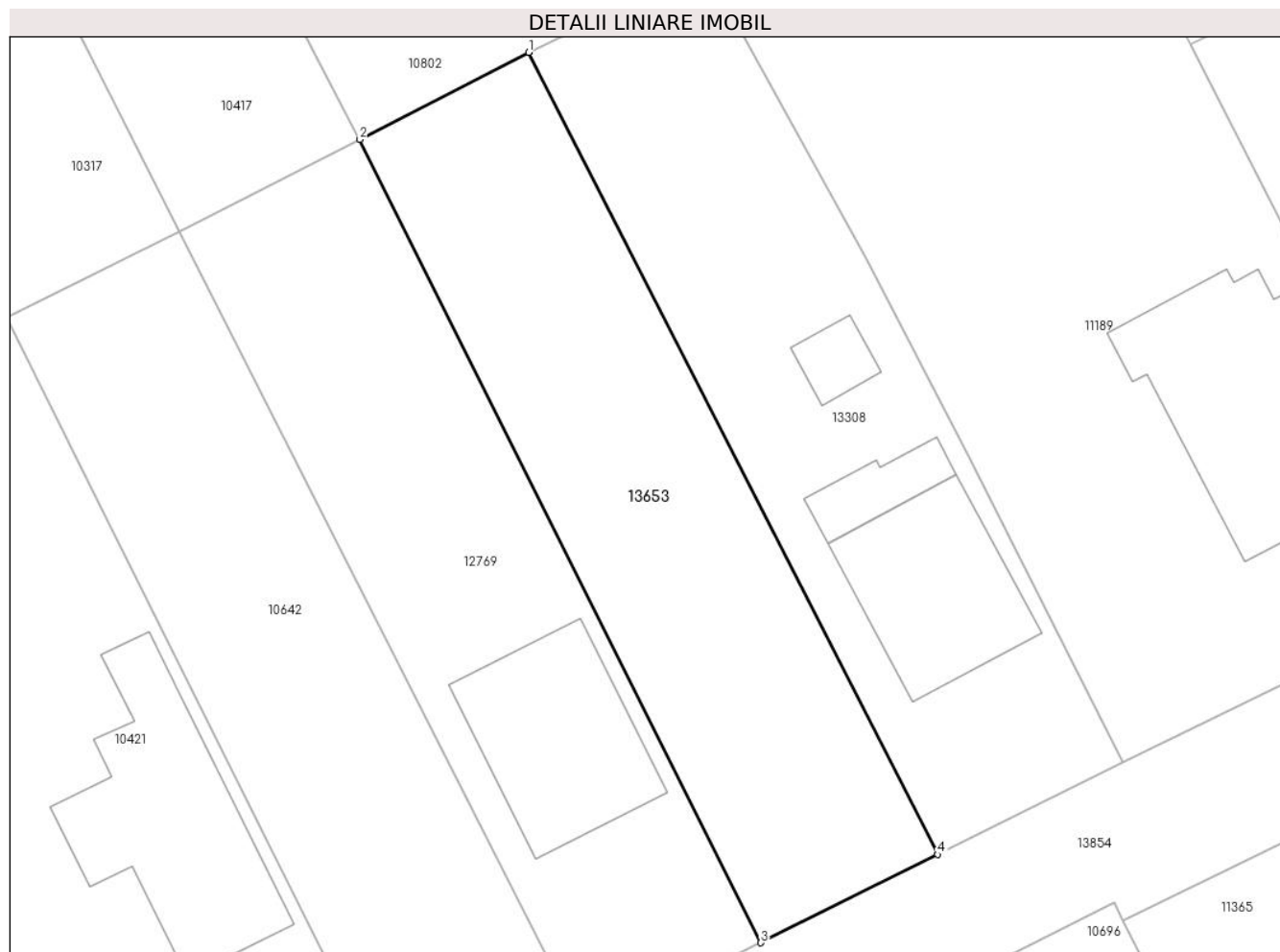
Inscrieri privind dezmembramintele dreptului de proprietate, drepturi reale de garanție și sarcini	Referințe
NU SUNT	

## Anexa Nr. 1 La Partea I

## Teren

Nr cadastral	Suprafața (mp)*	Observații / Referințe
	Din acte: 593 Masurata: 577	

\* Suprafața este determinată în planul de proiecție Stereo 70.



## Date referitoare la teren

Crt	Categorie folosință	Intra vilan	Suprafața (mp)	Tarla	Parcelă	Nr. topo	Observații / Referințe
1	arabil	DA	577	51	3011/2	-	

## Lungime Segmente

1) Valorile lungimilor segmentelor sunt obținute din proiecție în plan.

Punct început	X / Y	Punct sfârșit	X / Y	Lungime segment (** (m)
1	576.261,492 379.774,531	2	576.251,776 379.769,521	10.932
2	576.251,776 379.769,521	3	576.274,852 379.723,291	51.669
3	576.274,852 379.723,291	4	576.285,013 379.728,369	11.359
4	576.285,013 379.728,369	1	576.261,492 379.774,531	51.809

**\*\* Lungimile segmentelor sunt determinate în planul de proiecție Stereo 70 și sunt rotunjite la 1 milimetru.**

**\*\*\* Distanța dintre puncte este formată din segmente cumulate ce sunt mai mici decât valoarea 1 milimetru.**



**DATE DESPRE IMOBILUL NR. 13658**

Oficiul de Cadastru și Publicitate Imobiliară PRAHOVA  
 Biroul de Cadastru și Publicitate Imobiliară Ploiești

**A. Partea I. Descrierea imobilului**

TEREN Intravilan

Adresa: Loc. Strejnicu, Str Troiței, Nr. 93, Jud. Prahova

Nr. Crt	Nr cadastral Nr. topografic	Suprafața* (mp)	Observații / Referințe
A1		Din acte: 2.342 Masurata: 1.816	Sector cadastral:33 Teren imprejmuit;

**B. Partea II. Proprietari și acte**

Inscrieri privitoare la dreptul de proprietate și alte drepturi reale		Referințe
/		
Act Administrativ nr. 105388, din 16/10/2002 emis de CJSDPAT PRAHOVA;		
B1	Intabulare, drept de PROPRIETATE, dobandit prin Reconstituire, cota actuala 1/1, cota initiala 1/1 1) STĂNESCU T ALEXANDRU	A1

**C. Partea III. SARCINI .**

Inscrieri privind dezmembramintele dreptului de proprietate, drepturi reale de garanție și sarcini	Referințe
NU SUNT	

## Anexa Nr. 1 La Partea I

## Teren

Nr cadastral	Suprafața (mp)*	Observații / Referințe
	Din acte: 2.342 Masurata: 1.816	

\* Suprafața este determinată în planul de proiecție Stereo 70.

## DETALII LINIARE IMOBIL



## Date referitoare la teren

Crt	Categorie folosință	Intra vilan	Suprafața (mp)	Tarla	Parcelă	Nr. topo	Observații / Referințe
1	arabil	DA	1.816	36	2074	-	

## Lungime Segmente

1) Valorile lungimilor segmentelor sunt obținute din proiecție în plan.

Punct început	X / Y	Punct sfârșit	X / Y	Lungime segment (** (m)
1	575.620,43 379.612,42	2	575.627,543 379.601,941	12.665
2	575.627,543 379.601,941	3	575.666,109 379.621,858	43.405
3	575.666,109 379.621,858	4	575.748,429 379.663,465	92.237
4	575.748,429 379.663,465	5	575.740,674 379.675,89	14.647
5	575.740,674 379.675,89	6	575.629,69 379.617,116	125.586

Punct început	X / Y	Punct sfârșit	X / Y	Lungime segment (** (m)
6	575.629,69 379.617,116	1	575.620,43 379.612,42	10.383

\*\* Lungimile segmentelor sunt determinate în planul de proiecție Stereo 70 și sunt rotunjite la 1 milimetru.

\*\*\* Distanța dintre puncte este formată din segmente cumulate ce sunt mai mici decât valoarea 1 milimetru.





**DATE DESPRE IMOBILUL NR. 13659**

Oficiul de Cadastru și Publicitate Imobiliară PRAHOVA  
Biroul de Cadastru și Publicitate Imobiliară Ploiești

**A. Partea I. Descrierea imobilului**

TEREN Intravilan

Adresa: Loc. Strejnicu, Jud. Prahova

Nr. Crt	Nr cadastral Nr. topografic	Suprafața* (mp)	Observații / Referințe
A1		Din acte: 2.781 Masurata: 711	Sector cadastral:33 Teren imprejmuit;

**B. Partea II. Proprietari și acte**

Inscrieri privitoare la dreptul de proprietate și alte drepturi reale		Referințe
/		
Act Notarial nr. 54, din 17/05/2013 emis de NP PUSCASU ION;		
B1	Intabulare, drept de PROPRIETATE, cu titlu de moștenire, dobandit prin Succesiune, cota actuala 1/7, cota initiala 1/7 1) <b>MARIN MARIA</b>	A1
B2	Intabulare, drept de PROPRIETATE, cu titlu de moștenire, dobandit prin Succesiune, cota actuala 1/7, cota initiala 1/7 1) <b>SANDU AUREL</b>	A1
B3	Intabulare, drept de PROPRIETATE, cu titlu de moștenire, dobandit prin Succesiune, cota actuala 1/7, cota initiala 1/7 1) <b>SANDU DANIEL</b>	A1
B4	Intabulare, drept de PROPRIETATE, cu titlu de moștenire, dobandit prin Succesiune, cota actuala 1/7, cota initiala 1/7 1) <b>SANDU ION</b>	A1
B5	Intabulare, drept de PROPRIETATE, cu titlu de moștenire, dobandit prin Succesiune, cota actuala 1/7, cota initiala 1/7 1) <b>BRULEA AURELIA</b>	A1
B6	Intabulare, drept de PROPRIETATE, cu titlu de moștenire, dobandit prin Succesiune, cota actuala 1/7, cota initiala 1/7 1) <b>SANDU NICULAE</b>	A1
B7	Intabulare, drept de PROPRIETATE, cu titlu de moștenire, dobandit prin Succesiune, cota actuala 1/7, cota initiala 1/7 1) <b>SANDU CONSTANTIN</b>	A1

**C. Partea III. SARCINI .**

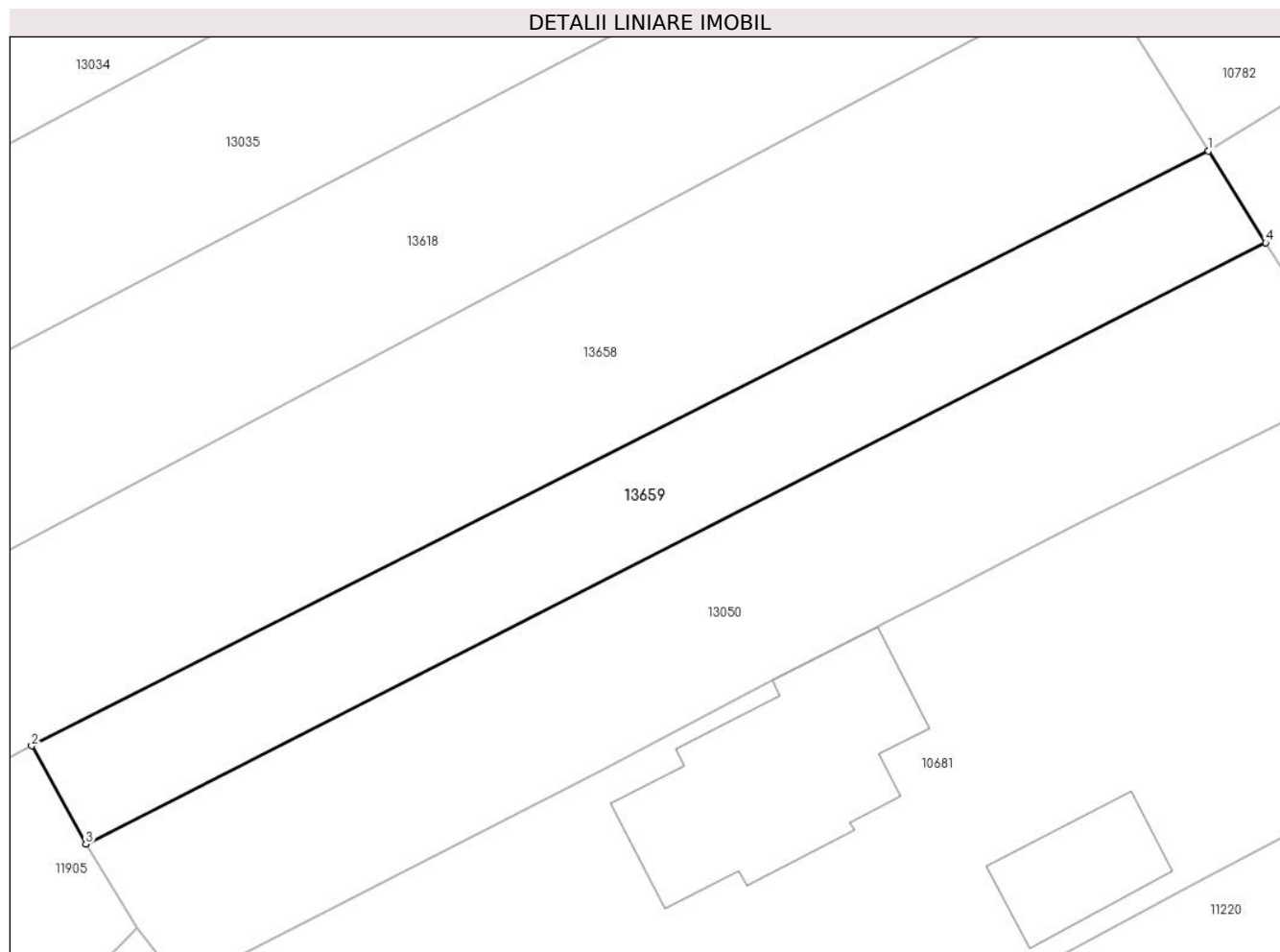
Inscrieri privind dezmembramintele dreptului de proprietate, drepturi reale de garanție și sarcini	Referințe
NU SUNT	

## Anexa Nr. 1 La Partea I

## Teren

Nr cadastral	Suprafața (mp)*	Observații / Referințe
	Din acte: 2.781 Masurata: 711	

\* Suprafața este determinată în planul de proiecție Stereo 70.



## Date referitoare la teren

Crt	Categorie folosință	Intra vilan	Suprafața (mp)	Tarla	Parcelă	Nr. topo	Observații / Referințe
1	arabil	DA	711	36	2077	-	DIFERENȚA DE SUPRAFATA DE 1000 MP, SE REGASESTE LA ID 11905 (IE 22338), IAR DIFERENȚA DE SUPRAFATA DE 1070 MP, SE REGASESTE LA ID 13036

## Lungime Segmente

1) Valorile lungimilor segmentelor sunt obținute din proiecție în plan.

Punct început	X / Y	Punct sfârșit	X / Y	Lungime segment (** (m)
1	575.748,429 379.663,465	2	575.666,109 379.621,858	92.237
2	575.666,109 379.621,858	3	575.669,897 379.614,976	7.856
3	575.669,897 379.614,976	4	575.752,436 379.657,043	92.641

Punct început	X / Y	Punct sfârșit	X / Y	Lungime segment (** (m)
4	575.752,436 379.657,043	1	575.748,429 379.663,465	7.57

\*\* Lungimile segmentelor sunt determinate în planul de proiecție Stereo 70 și sunt rotunjite la 1 milimetru.

\*\*\* Distanța dintre puncte este formată din segmente cumulate ce sunt mai mici decât valoarea 1 milimetru.



**DATE DESPRE IMOBILUL NR. 13660**

Oficiul de Cadastru și Publicitate Imobiliară PRAHOVA  
Biroul de Cadastru și Publicitate Imobiliară Ploiești

**A. Partea I. Descrierea imobilului**

TEREN Intravilan

Adresa: Loc. Strejnicu, Jud. Prahova

Nr. Crt	Nr cadastral Nr. topografic	Suprafața* (mp)	Observații / Referințe
A1		711	Sector cadastral:33 Teren neimprejmuit;

**B. Partea II. Proprietari și acte**

Inscrieri privitoare la dreptul de proprietate și alte drepturi reale		Referințe
/		
Act Normativ nr. 7, din 13/03/1996 emis de PARLAMENTUL ROMÂNIEI;		
B1	Inscrierea posesiei, drept de PROPRIETATE, dobandit prin Lege, cota actuala 1/1, cota initiala 1/1 1) NEIDENTIFICAT NEIDENTIFICAT	A1
B2	Se noteaza mentiunea proprietar neidentificat.	A1

**C. Partea III. SARCINI .**

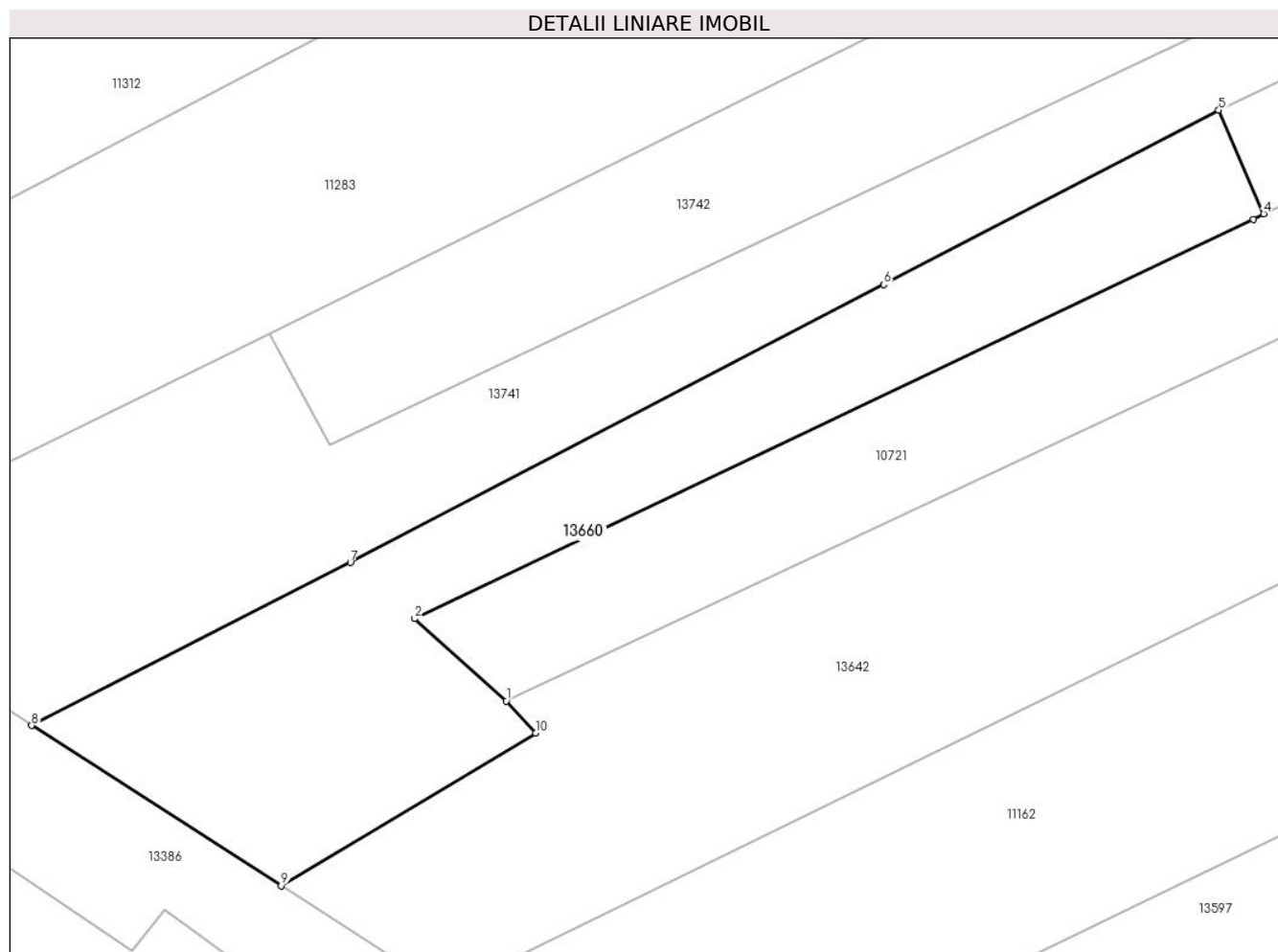
Inscrieri privind dezmembramintele dreptului de proprietate, drepturi reale de garanție și sarcini	Referințe
NU SUNT	

## Anexa Nr. 1 La Partea I

## Teren

Nr cadastral	Suprafața (mp)*	Observații / Referințe
	711	

\* Suprafața este determinată în planul de proiecție Stereo 70.



## Date referitoare la teren

Crt	Categorie folosință	Intra vilan	Suprafața (mp)	Tarla	Parcelă	Nr. topo	Observații / Referințe
1	arabil	DA	711	1	72	-	

## Lungime Segmente

1) Valorile lungimilor segmentelor sunt obținute din proiecție în plan.

Punct început	X / Y	Punct sfârșit	X / Y	Lungime segment (** (m)
1	575.244,282 379.706,652	2	575.238,435 379.711,908	7.862
2	575.238,435 379.711,908	3	575.291,952 379.737,366	59.264
3	575.291,952 379.737,366	4	575.292,62 379.737,731	0.761
4	575.292,62 379.737,731	5	575.289,741 379.744,337	7.206
5	575.289,741 379.744,337	6	575.268,373 379.733,213	24.09

Punct început	X / Y	Punct sfârșit	X / Y	Lungime segment (** (m)
6	575.268,373 379.733,213	7	575.234,34 379.715,496	38.368
7	575.234,34 379.715,496	8	575.213,987 379.705,101	22.854
8	575.213,987 379.705,101	9	575.229,921 379.694,873	18.934
9	575.229,921 379.694,873	10	575.246,147 379.704,623	18.93
10	575.246,147 379.704,623	1	575.244,282 379.706,652	2.756

\*\* Lungimile segmentelor sunt determinate în planul de proiecție Stereo 70 și sunt rotunjite la 1 milimetru.

\*\*\* Distanța dintre puncte este formată din segmente cumulate ce sunt mai mici decât valoarea 1 milimetru.





**DATE DESPRE IMOBILUL NR. 13664**

Oficiul de Cadastru și Publicitate Imobiliară PRAHOVA  
Biroul de Cadastru și Publicitate Imobiliară Ploiești

**A. Partea I. Descrierea imobilului**

TEREN Intravilan

Adresa: Loc. Strejnicu, Jud. Prahova

Nr. Crt	Nr cadastral Nr. topografic	Suprafața* (mp)	Observații / Referințe
A1		52	Sector cadastral:7 Teren neimprejmuit;

**B. Partea II. Proprietari și acte**

Inscrieri privitoare la dreptul de proprietate și alte drepturi reale		Referințe
/		
Act Normativ nr. 7, din 13/03/1996 emis de PARLAMENTUL ROMÂNIEI;		
B1	Inscrierea posesiei, drept de PROPRIETATE, dobandit prin Lege, cota actuala 1/1, cota initiala 1/1 1) NEIDENTIFICAT NEIDENTIFICAT	A1
B2	Se noteaza mentiunea proprietar neidentificat.	A1

**C. Partea III. SARCINI .**

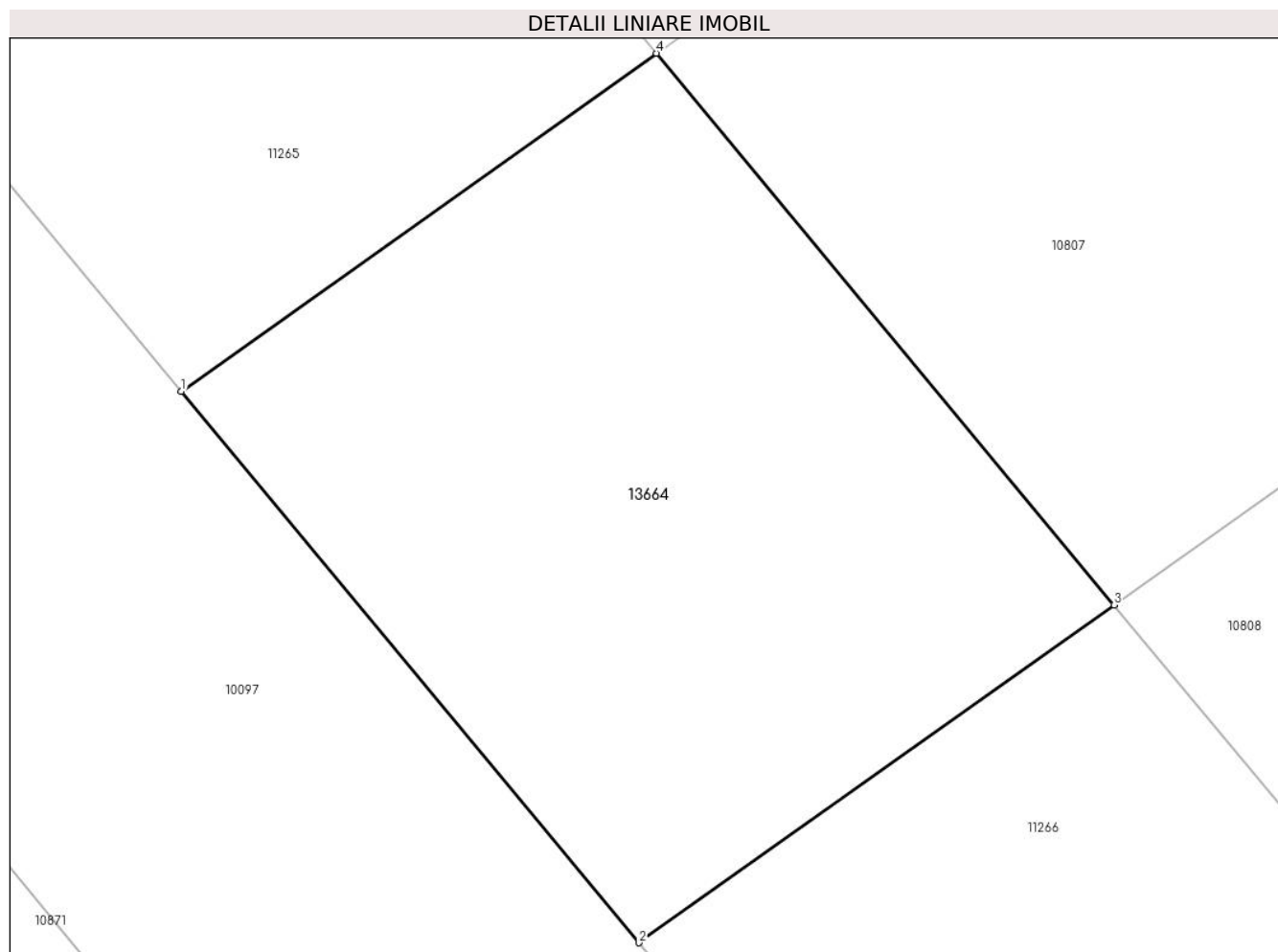
Inscrieri privind dezmembramintele dreptului de proprietate, drepturi reale de garanție și sarcini	Referințe
NU SUNT	

## Anexa Nr. 1 La Partea I

## Teren

Nr cadastral	Suprafața (mp)*	Observații / Referințe
	52	

\* Suprafața este determinată în planul de proiecție Stereo 70.



## Date referitoare la teren

Crt	Categorie folosință	Intra vilan	Suprafața (mp)	Tarla	Parcelă	Nr. topo	Observații / Referințe
1	arabil	DA	52	23	-	-	

## Lungime Segmente

1) Valorile lungimilor segmentelor sunt obținute din proiecție în plan.

Punct început	X / Y	Punct sfârșit	X / Y	Lungime segment (** (m)
1	575.477,917 380.700,869	2	575.483,04 380.694,702	8.017
2	575.483,04 380.694,702	3	575.488,357 380.698,48	6.523
3	575.488,357 380.698,48	4	575.483,234 380.704,653	8.022
4	575.483,234 380.704,653	1	575.477,917 380.700,869	6.526

\*\* Lungimile segmentelor sunt determinate în planul de proiecție Stereo 70 și sunt rotunjite la 1 milimetru.

**\*\*\* Distanţa dintre puncte este formată din segmente cumulate ce sunt mai mici decât valoarea 1 milimetru.**



**DATE DESPRE IMOBILUL NR. 13665**

Oficiul de Cadastru și Publicitate Imobiliară PRAHOVA  
Biroul de Cadastru și Publicitate Imobiliară Ploiești

**A. Partea I. Descrierea imobilului**

TEREN Intravilan

Adresa: Loc. Strejnicu, Jud. Prahova

Nr. Crt	Nr cadastral Nr. topografic	Suprafața* (mp)	Observații / Referințe
A1		53	Sector cadastral:7 Teren neimprejmuit;

**B. Partea II. Proprietari și acte**

Inscrieri privitoare la dreptul de proprietate și alte drepturi reale		Referințe
/		
Act Normativ nr. 7, din 13/03/1996 emis de PARLAMENTUL ROMÂNIEI;		
B1	Inscrierea posesiei, drept de PROPRIETATE, dobandit prin Lege, cota actuala 1/1, cota initiala 1/1 1) NEIDENTIFICAT NEIDENTIFICAT	A1
B2	Se noteaza mentiunea proprietar neidentificat.	A1

**C. Partea III. SARCINI .**

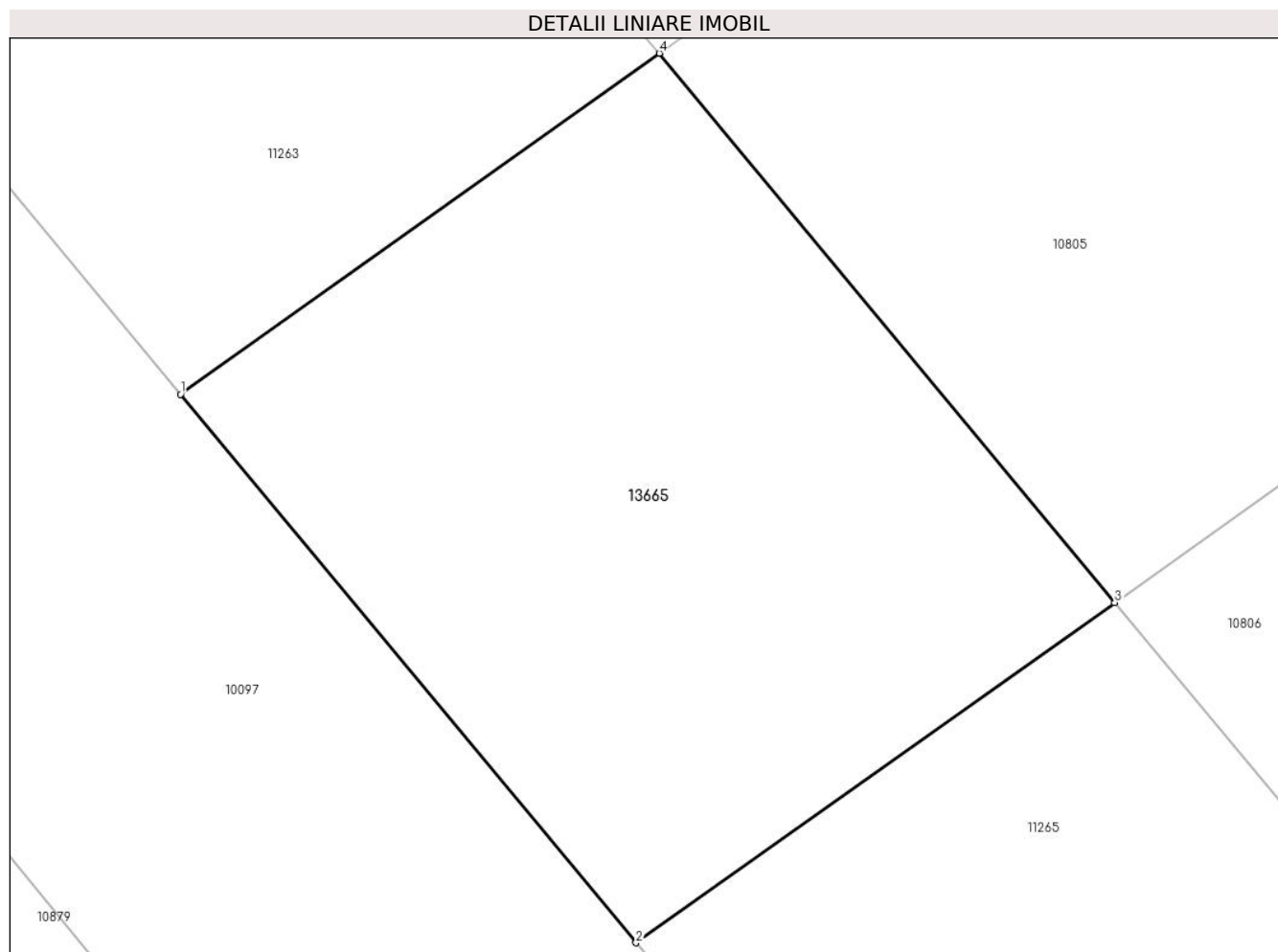
Inscrieri privind dezmembramintele dreptului de proprietate, drepturi reale de garanție și sarcini	Referințe
NU SUNT	

## Anexa Nr. 1 La Partea I

## Teren

Nr cadastral	Suprafața (mp)*	Observații / Referințe
	53	

\* Suprafața este determinată în planul de proiecție Stereo 70.



## Date referitoare la teren

Crt	Categorie folosință	Intra vilan	Suprafața (mp)	Tarla	Parcelă	Nr. topo	Observații / Referințe
1	arabil	DA	53	23	-	-	

## Lungime Segmente

1) Valorile lungimilor segmentelor sunt obținute din proiecție în plan.

Punct început	X / Y	Punct sfârșit	X / Y	Lungime segment (** (m)
1	575.399,305 380.795,479	2	575.404,426 380.789,315	8.014
2	575.404,426 380.789,315	3	575.409,81 380.793,137	6.603
3	575.409,81 380.793,137	4	575.404,688 380.799,31	8.021
4	575.404,688 380.799,31	1	575.399,305 380.795,479	6.607

\*\* Lungimile segmentelor sunt determinate în planul de proiecție Stereo 70 și sunt rotunjite la 1 milimetru.

**\*\*\* Distanţa dintre puncte este formată din segmente cumulate ce sunt mai mici decât valoarea 1 milimetru.**





**DATE DESPRE IMOBILUL NR. 13666**

Oficiul de Cadastru și Publicitate Imobiliară PRAHOVA  
Biroul de Cadastru și Publicitate Imobiliară Ploiești

**A. Partea I. Descrierea imobilului**

TEREN Intravilan

Adresa: Loc. Strejnicu, Jud. Prahova

Nr. Crt	Nr cadastral Nr. topografic	Suprafața* (mp)	Observații / Referințe
A1		1.700	Sector cadastral:7 Teren neimprejmuit;

**B. Partea II. Proprietari și acte**

Inscrieri privitoare la dreptul de proprietate și alte drepturi reale	Referințe
/	
Act Administrativ nr. 114501, din 21/02/2005 emis de CJSDPAT PRAHOVA;	
B1	A1
Intabulare, drept de PROPRIETATE, dobandit prin Reconstituire, cota actuala 1/1, cota initiala 1/1	
1) BOTEA D ION	

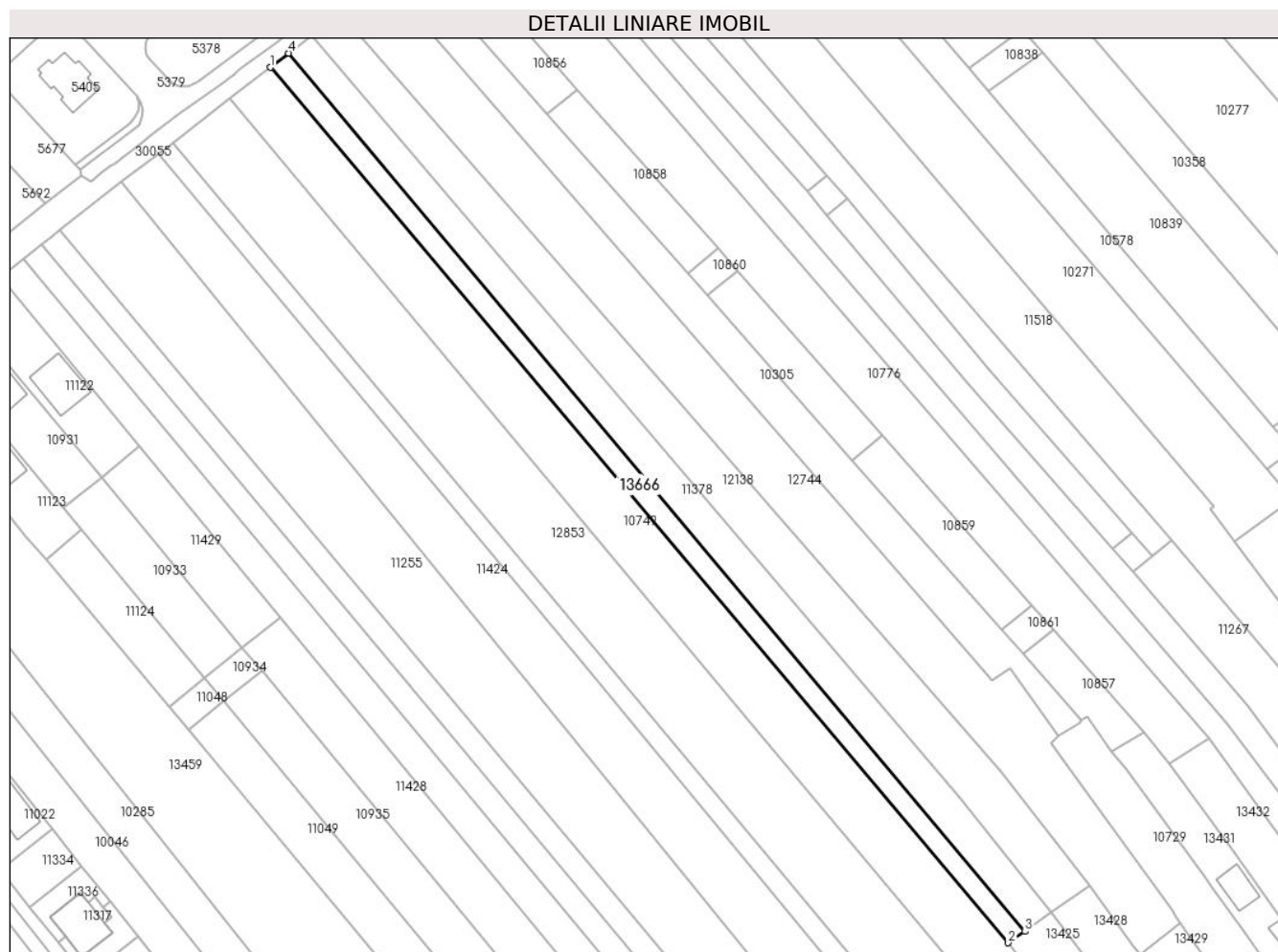
**C. Partea III. SARCINI .**

Inscrieri privind dezmembramintele dreptului de proprietate, drepturi reale de garanție și sarcini	Referințe
NU SUNT	

## Teren

Nr cadastral	Suprafața (mp)*	Observații / Referințe
	1.700	

\* Suprafața este determinată în planul de proiecție Stereo 70.



## Date referitoare la teren

Crt	Categorie folosință	Intravilan	Suprafața (mp)	Tarla	Parcelă	Nr. topo	Observații / Referințe
1	arabil	DA	1.700	23	147/28	-	

## Lungime Segmente

1) Valorile lungimilor segmentelor sunt obținute din proiecție în plan.

Punct început	X / Y	Punct sfârșit	X / Y	Lungime segment (** (m)
1	574.892,564 380.564,993	2	575.085,793 380.335,952	299.662
2	575.085,793 380.335,952	3	575.090,17 380.338,926	5.292
3	575.090,17 380.338,926	4	574.897,358 380.568,733	299.98
4	574.897,358 380.568,733	1	574.892,564 380.564,993	6.08

\*\* Lungimile segmentelor sunt determinate în planul de proiecție Stereo 70 și sunt rotunjite la 1 milimetru.

**\*\*\* Distanţa dintre puncte este formată din segmente cumulate ce sunt mai mici decât valoarea 1 milimetru.**



**DATE DESPRE IMOBILUL NR. 13670**

Oficiul de Cadastru și Publicitate Imobiliară PRAHOVA  
Biroul de Cadastru și Publicitate Imobiliară Ploiești

**A. Partea I. Descrierea imobilului**

TEREN Intravilan

Adresa: Loc. Strejnicu, Jud. Prahova

Nr. Crt	Nr cadastral Nr. topografic	Suprafața* (mp)	Observații / Referințe
A1		191	Sector cadastral:7 Teren neimprejmuit;

**B. Partea II. Proprietari și acte**

Inscrieri privitoare la dreptul de proprietate și alte drepturi reale		Referințe
/		
Act Normativ nr. 7, din 13/03/1996 emis de PARLAMENTUL ROMÂNIEI;		
B1	Inscrierea posesiei, drept de PROPRIETATE, dobandit prin Lege, cota actuala 1/1, cota initiala 1/1 1) NEIDENTIFICAT NEIDENTIFICAT	A1
B2	Se noteaza mentiunea proprietar neidentificat.	A1

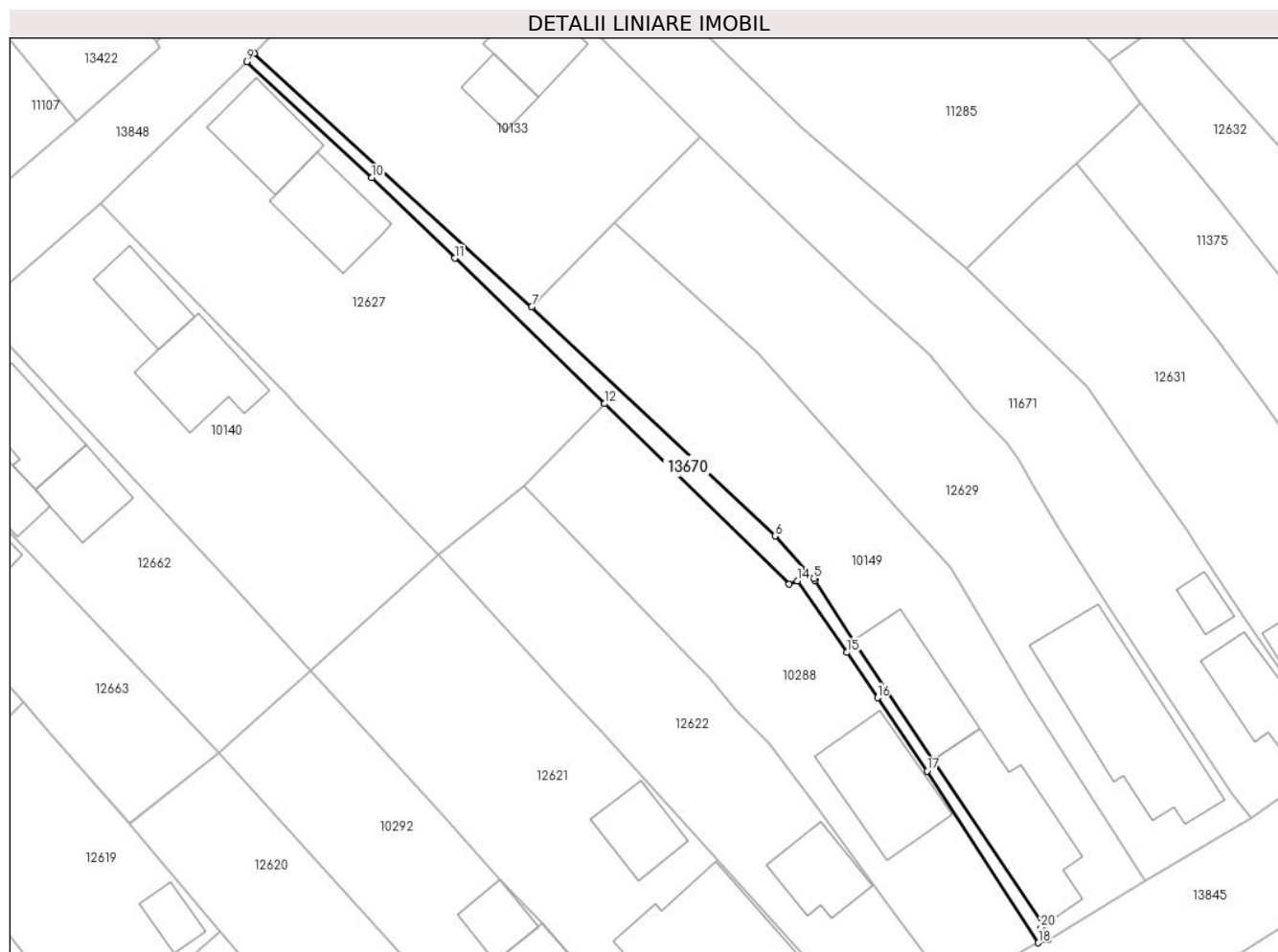
**C. Partea III. SARCINI .**

Inscrieri privind dezmembramintele dreptului de proprietate, drepturi reale de garanție și sarcini	Referințe
NU SUNT	

## Teren

Nr cadastral	Suprafața (mp)*	Observații / Referințe
	191	

\* Suprafața este determinată în planul de proiecție Stereo 70.



## Date referitoare la teren

Crt	Categorie folosință	Intravilan	Suprafața (mp)	Tarla	Parcelă	Nr. topo	Observații / Referințe
1	drum	DA	191	-	-	-	

## Lungime Segmente

1) Valorile lungimilor segmentelor sunt obținute din proiecție în plan.

Punct început	X / Y	Punct sfârșit	X / Y	Lungime segment (** (m)
1	575.205,491 380.153,901	2	575.194,392 380.170,467	19.94
2	575.194,392 380.170,467	3	575.186,387 380.182,413	14.38
3	575.186,387 380.182,413	4	575.182,537 380.188,445	7.156
4	575.182,537 380.188,445	5	575.182,425 380.188,621	0.209
5	575.182,425 380.188,621	6	575.178,514 380.192,891	5.79

Punct început	X / Y	Punct sfârşit	X / Y	Lungime segment (** (m)
6	575.178,514 380.192,891	7	575.154,123 380.215,838	33.489
7	575.154,123 380.215,838	8	575.126,325 380.241,249	37.662
8	575.126,325 380.241,249	9	575.125,555 380.240,397	1.148
9	575.125,555 380.240,397	10	575.138,1 380.228,772	17.103
10	575.138,1 380.228,772	11	575.146,416 380.220,712	11.581
11	575.146,416 380.220,712	12	575.161,451 380.206,141	20.937
12	575.161,451 380.206,141	13	575.179,917 380.188,075	25.834
13	575.179,917 380.188,075	14	575.180,755 380.188,398	0.898
14	575.180,755 380.188,398	15	575.185,749 380.181,237	8.73
15	575.185,749 380.181,237	16	575.188,786 380.176,69	5.468
16	575.188,786 380.176,69	17	575.193,75 380.169,359	8.854
17	575.193,75 380.169,359	18	575.204,911 380.152,151	20.511
18	575.204,911 380.152,151	19	575.205,941 380.152,447	1.072
19	575.205,941 380.152,447	20	575.205,163 380.153,682	1.46
20	575.205,163 380.153,682	1	575.205,491 380.153,901	0.394

\*\* Lungimile segmentelor sunt determinate în planul de proiecție Stereo 70 și sunt rotunjite la 1 milimetru.

\*\*\* Distanța dintre puncte este formată din segmente cumulate ce sunt mai mici decât valoarea 1 milimetru.





**DATE DESPRE IMOBILUL NR. 13673**

Oficiul de Cadastru și Publicitate Imobiliară PRAHOVA  
Biroul de Cadastru și Publicitate Imobiliară Ploiești

**A. Partea I. Descrierea imobilului**

TEREN Intravilan

Adresa: Loc. Strejnicu, Drumul Principală, Nr. 210, Jud. Prahova

Nr. Crt.	Nr cadastral Nr. topografic	Suprafața* (mp)	Observații / Referințe
A1		Din acte: 902 Masurata: 221	Sector cadastral:11 Teren imprejmuit;

**Construcții**

Crt	Nr cadastral Nr. topografic	Adresa	Observații / Referințe
A1.1		Loc. Strejnicu, Drumul Principală, Nr. 210, Jud. Prahova	Nr. niveluri:1; S. construita la sol:10 mp; S. construita desfasurata:10 mp; Constructie anexa, regim inaltime P

**B. Partea II. Proprietari și acte**

Inscrieri privitoare la dreptul de proprietate și alte drepturi reale		Referințe
/		
Act Administrativ nr. 114593, din 26/04/2004 emis de CJSDPAT PRAHOVA;		
B1	Intabulare, drept de PROPRIETATE, dobandit prin Reconstituire, cota actuala 1/1, cota initiala 1/1 1) STROESCU N IOANA	A1
Act Administrativ nr. 19390, din 26/11/2024 emis de PRIMARIA COMUNEI TARGSORU VECHI;		
B2	Intabulare, drept de PROPRIETATE, dobandit prin Lege, cota actuala 1/1, cota initiala 1/1 1) STROESCU N IOANA	A1.1

**C. Partea III. SARCINI .**

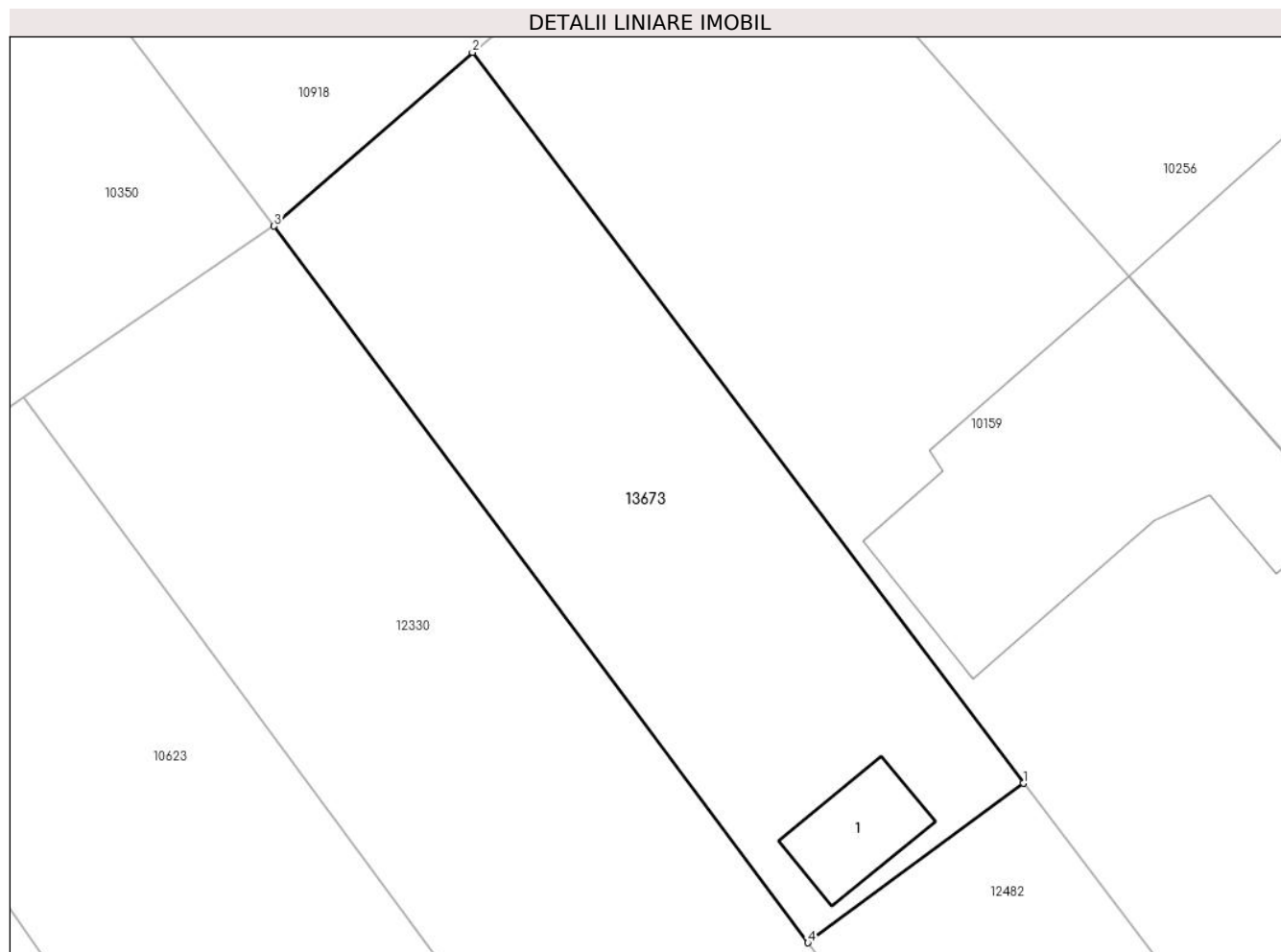
Inscrieri privind dezmembramintele dreptului de proprietate, drepturi reale de garanție și sarcini	Referințe
NU SUNT	

## Anexa Nr. 1 La Partea I

## Teren

Nr cadastral	Suprafața (mp)*	Observații / Referințe
	Din acte: 902 Masurata: 221	

\* Suprafața este determinată în planul de proiecție Stereo 70.



## Date referitoare la teren

Crt	Categorie folosință	Intra vilan	Suprafața (mp)	Tarla	Parcelă	Nr. topo	Observații / Referințe
1	curți constructii	DA	221	5	259	-	DIFERENTA DE SUPRAFATA DE 650 MP, SE REGASESTE LA ID 10918 (IE 27373), DIFERENTA DE SUPRAFATA DE 7SE REGASESTE LA ID 12658 (IE 25319)

## Date referitoare la construcții

Crt	Număr	Destinație construcție	Supraf. (mp)	Situație juridică	Observații / Referințe
A1.1		constructii anexa	10	Cu acte	Nr. niveluri:1; S. construita la sol:10 mp; S. construita desfasurata:10 mp; Constructie anexa, regim inaltime P

## Lungime Segmente

1) Valorile lungimilor segmentelor sunt obținute din proiecție în plan.

Punct început	X / Y	Punct sfârșit	X / Y	Lungime segment (** (m)
1	574.962,59 379.955,97	2	574.945,863 379.978,16	27.788
2	574.945,863 379.978,16	3	574.939,844 379.972,886	8.003

Punct început	X / Y	Punct sfârșit	X / Y	Lungime segment (** (m)
3	574.939,844 379.972,886	4	574.956,051 379.951,126	27.132
4	574.956,051 379.951,126	1	574.962,59 379.955,97	8.138

\*\* Lungimile segmentelor sunt determinate în planul de proiecție Stereo 70 și sunt rotunjite la 1 milimetru.

\*\*\* Distanța dintre puncte este formată din segmente cumulate ce sunt mai mici decât valoarea 1 milimetru.



**DATE DESPRE IMOBILUL NR. 13679**

Oficiul de Cadastru și Publicitate Imobiliară PRAHOVA  
Biroul de Cadastru și Publicitate Imobiliară Ploiești

**A. Partea I. Descrierea imobilului**

TEREN Intravilan

Adresa: Loc. Strejnicu, Str Lipscani, Nr. 54, Jud. Prahova

Nr. Crt	Nr cadastral Nr. topografic	Suprafața* (mp)	Observații / Referințe
A1		Din acte: 1.719 Masurata: 967	Sector cadastral:7 Teren imprejmuit;

**Construcții**

Crt	Nr cadastral Nr. topografic	Adresa	Observații / Referințe
A1.1		Loc. Strejnicu, Str Lipscani, Nr. 54, Jud. Prahova	Nr. niveluri:2; S. construita la sol:237 mp; S. construita desfasurata:474 mp; Constructie de locuit, regim inaltime P+1
A1.2		Loc. Strejnicu, Str Lipscani, Nr. 54, Jud. Prahova	Nr. niveluri:2; S. construita la sol:114 mp; S. construita desfasurata:228 mp; Constructie de locuit, regim inaltime P+1
A1.3		Loc. Strejnicu, Str Lipscani, Nr. 54, Jud. Prahova	Nr. niveluri:1; S. construita la sol:45 mp; S. construita desfasurata:45 mp; Cladire anexa, regim inaltime P

**B. Partea II. Proprietari și acte**

Inscrieri privitoare la dreptul de proprietate și alte drepturi reale		Referințe
/		
Act Administrativ nr. 113214, din 05/03/2003 emis de CJSDPAT PRAHOVA;		
B1	Intabulare, drept de PROPRIETATE, dobandit prin Reconstituire, cota actuala 1/1, cota initiala 1/1 1) LUNGU R ION	A1
Act Administrativ nr. 19390, din 26/11/2024 emis de PRIMARIA COMUNEI TARGSORU VECHI;		
B2	Intabulare, drept de PROPRIETATE, dobandit prin Lege, cota actuala 1/1, cota initiala 1/1 1) LUNGU R ION	A1.1, A1.2, A1.3

**C. Partea III. SARCINI .**

Inscrieri privind dezmembramintele dreptului de proprietate, drepturi reale de garanție și sarcini	Referințe
NU SUNT	

## Anexa Nr. 1 La Partea I

## Teren

Nr cadastral	Suprafața (mp)*	Observații / Referințe
	Din acte: 1.719 Masurata: 967	

\* Suprafața este determinată în planul de proiecție Stereo 70.



## Date referitoare la teren

Crt	Categorie folosință	Intra vilan	Suprafața (mp)	Tarla	Parcelă	Nr. topo	Observații / Referințe
1	curți constructii	DA	967	23	959, 960, 961, 962	-	

## Date referitoare la construcții

Crt	Număr	Destinație construcție	Supraf. (mp)	Situație juridică	Observații / Referințe
A1.1		construcții de locuințe	237	Cu acte	Nr. niveluri:2; S. construita la sol:237 mp; S. construita desfasurata:474 mp; Constructie de locuit, regim inaltime P+1
A1.2		construcții de locuințe	114	Cu acte	Nr. niveluri:2; S. construita la sol:114 mp; S. construita desfasurata:228 mp; Constructie de locuit, regim inaltime P+1
A1.3		construcții anexa	45	Cu acte	Nr. niveluri:1; S. construita la sol:45 mp; S. construita desfasurata:45 mp; Cladire anexa, regim inaltime P

## Lungime Segmente

1) Valorile lungimilor segmentelor sunt obținute din proiecție în plan.

Punct început	X / Y	Punct sfârșit	X / Y	Lungime segment (** (m)
---------------	-------	---------------	-------	-------------------------

Punct început	X / Y	Punct sfârşit	X / Y	Lungime segment (** (m)
1	575.705,42 380.434,003	2	575.717,146 380.436,216	11.933
2	575.717,146 380.436,216	3	575.717,709 380.432,437	3.821
3	575.717,709 380.432,437	4	575.730,871 380.434,054	13.261
4	575.730,871 380.434,054	5	575.727,136 380.471,328	37.461
5	575.727,136 380.471,328	6	575.712,086 380.470,352	15.082
6	575.712,086 380.470,352	7	575.699,485 380.469,882	12.61
7	575.699,485 380.469,882	8	575.701,879 380.456,337	13.755
8	575.701,879 380.456,337	9	575.704,283 380.440,977	15.547
9	575.704,283 380.440,977	1	575.705,42 380.434,003	7.066

\*\* Lungimile segmentelor sunt determinate în planul de proiecție Stereo 70 și sunt rotunjite la 1 milimetru.

\*\*\* Distanța dintre puncte este formată din segmente cumulate ce sunt mai mici decât valoarea 1 milimetru.





**DATE DESPRE IMOBILUL NR. 13680**

Oficiul de Cadastru și Publicitate Imobiliară PRAHOVA  
Biroul de Cadastru și Publicitate Imobiliară Ploiești

**A. Partea I. Descrierea imobilului**

TEREN Intravilan

Nr. CF vechi:275  
Nr. cadastral vechi:312

Adresa: Loc. Strejnicu, Str Iliești, Nr. 54, Jud. Prahova

Nr. Crt	Nr cadastral Nr. topografic	Suprafața* (mp)	Observații / Referințe
A1	25658	Din acte: 330 Masurata: 329	Sector cadastral:34 Teren imprejmuit;

**B. Partea II. Proprietari și acte**

Inscrieri privitoare la dreptul de proprietate și alte drepturi reale	Referințe
<b>7531 / 19/09/2002</b>	
Act Notarial nr. 1565, din 18/09/2002 emis de BNP.BARBU FLOAREA;	
B1	A1
Intabulare, drept de PROPRIETATE donatie, dobandit prin Conventie, cota actuala 1/1, cota initiala 1/1	
1) <b>MANOLE AURELIAN</b>	
OBSERVATII: (provenita din conversia CF 275)	

**C. Partea III. SARCINI .**

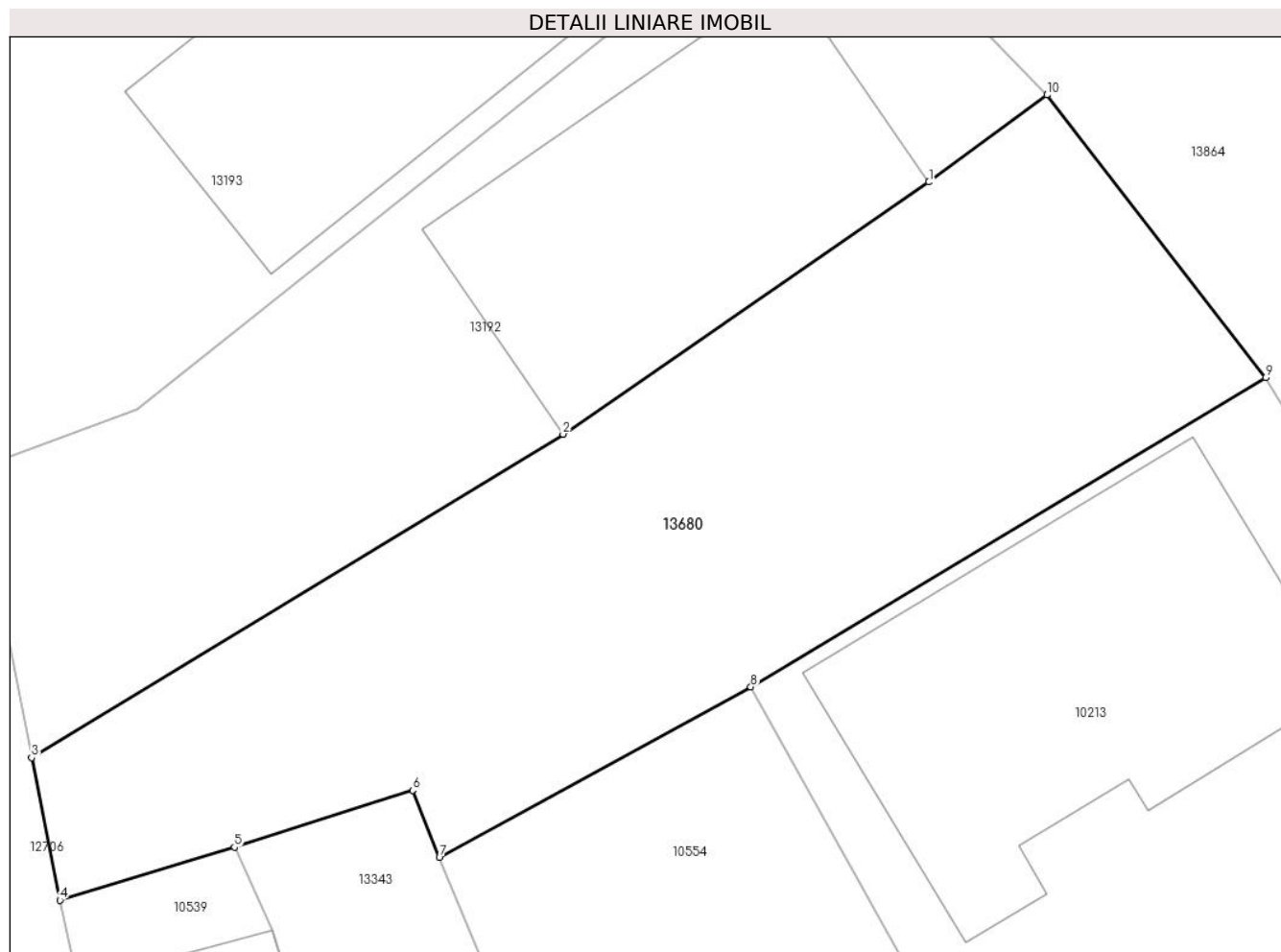
Inscrieri privind dezmembramintele dreptului de proprietate, drepturi reale de garanție și sarcini	Referințe
NU SUNT	

## Anexa Nr. 1 La Partea I

## Teren

Nr cadastral	Suprafața (mp)*	Observații / Referințe
25658	Din acte: 330 Masurata: 329	

\* Suprafața este determinată în planul de proiecție Stereo 70.



## Date referitoare la teren

Crt	Categorie folosință	Intra vilan	Suprafața (mp)	Tarla	Parcelă	Nr. topo	Observații / Referințe
1	arabil	DA	329	39	2302	-	

## Lungime Segmente

1) Valorile lungimilor segmentelor sunt obținute din proiecție în plan.

Punct început	X / Y	Punct sfârșit	X / Y	Lungime segment (** (m)
1	576.162,027 379.956,007	2	576.150,977 379.948,394	13.419
2	576.150,977 379.948,394	3	576.134,93 379.938,626	18.786
3	576.134,93 379.938,626	4	576.135,782 379.934,321	4.388
4	576.135,782 379.934,321	5	576.141,052 379.935,924	5.508
5	576.141,052 379.935,924	6	576.146,439 379.937,64	5.654

Punct început	X / Y	Punct sfârșit	X / Y	Lungime segment (** (m)
6	576.146,439 379.937,64	7	576.147,244 379.935,605	2.188
7	576.147,244 379.935,605	8	576.156,649 379.940,765	10.728
8	576.156,649 379.940,765	9	576.172,202 379.950,098	18.138
9	576.172,202 379.950,098	10	576.165,593 379.958,638	10.799
10	576.165,593 379.958,638	1	576.162,027 379.956,007	4.432

\*\* Lungimile segmentelor sunt determinate în planul de proiecție Stereo 70 și sunt rotunjite la 1 milimetru.

\*\*\* Distanța dintre puncte este formată din segmente cumulate ce sunt mai mici decât valoarea 1 milimetru.



**DATE DESPRE IMOBILUL NR. 13683**

Oficiul de Cadastru și Publicitate Imobiliară PRAHOVA  
Biroul de Cadastru și Publicitate Imobiliară Ploiești

**A. Partea I. Descrierea imobilului**

TEREN Intravilan

Nr. CF vechi:297  
Nr. cadastral vechi:303

Adresa: Loc. Strejnicu, Drumul Principală, Nr. 196, Jud. Prahova

Nr. Crt	Nr cadastral Nr. topografic	Suprafața* (mp)	Observații / Referințe
A1	26450	195	Sector cadastral:7 Teren neimprejmuat; Constructia C1 inscrisa in CF 26450-C1;

**B. Partea II. Proprietari și acte**

Inscrieri privitoare la dreptul de proprietate și alte drepturi reale		Referințe
<b>627 / 14/11/2002</b>		
Inscris Sub Semnatura Privata nr. fn, din 14/11/2002 emis de OCPI Prahova;		
B1	Intabulare, drept de PROPRIETATE, dobandit prin Conventie, cota actuala 140/195, cota initiala 1/1 1) <b>BLOC NR.B</b> , CIF:9999999999999 <i>OBSERVATII: (provenita din conversia CF 297)</i>	A1
<b>42933 / 16/05/2017</b>		
Act Notarial nr. 1928, din 15/05/2017 emis de NP Popescu Viorica;		
B3	Intabulare, drept de PROPRIETATEcumparare ca bun comun (asupra terenului in suprafata de 31,21 mp aferent ap. 5), dobandit prin Conventie, cota actuala 15/195, cota initiala 31/195 1) <b>GRIGORE CAMELIA</b>	A1
<b>52224 / 15/06/2020</b>		
Act Notarial nr. 109, din 15/06/2020 emis de NP Popescu Viorica;		
B4	Intabulare, drept de PROPRIETATEasupra cotei de 1/8 din terenul in suprafata de 31,21 mp aferent apartamentului nr. 5), dobandit prin Succesiune, cota actuala 4/195, cota initiala 4/195 1) <b>GRIGORE CAMELIA</b>	A1
B5	Intabulare, drept de PROPRIETATEasupra cotei de 3/16 din terenul in suprafata de 31,21 mp aferent apartamentului nr. 5, dobandit prin Succesiune, cota actuala 6/195, cota initiala 6/195 1) <b>GRIGORE VICTOR-CRISTIAN</b>	A1
B6	Intabulare, drept de PROPRIETATEasupra cotei de 3/16 din terenul in suprafata de 31,21 mp aferent apartamentului nr. 5, dobandit prin Succesiune, cota actuala 6/195, cota initiala 6/195 1) <b>GRIGORE GABRIELA-ADRIANA</b>	A1
<b>158534 / 12/11/2021</b>		
Act Notarial nr. 2449, din 12/11/2021 emis de Preda Popescu Florentina;		
B7	Intabulare, drept de PROPRIETATEcumparare ca bun propriu asupra terenului in suprafata de 24,35 mp aferent apartamentului nr. 3, dobandit prin Conventie, cota actuala 24/195, cota initiala 24/195 1) <b>PAHONȚU DRAGOȘ-COSTIN</b>	A1

**C. Partea III. SARCINI .**

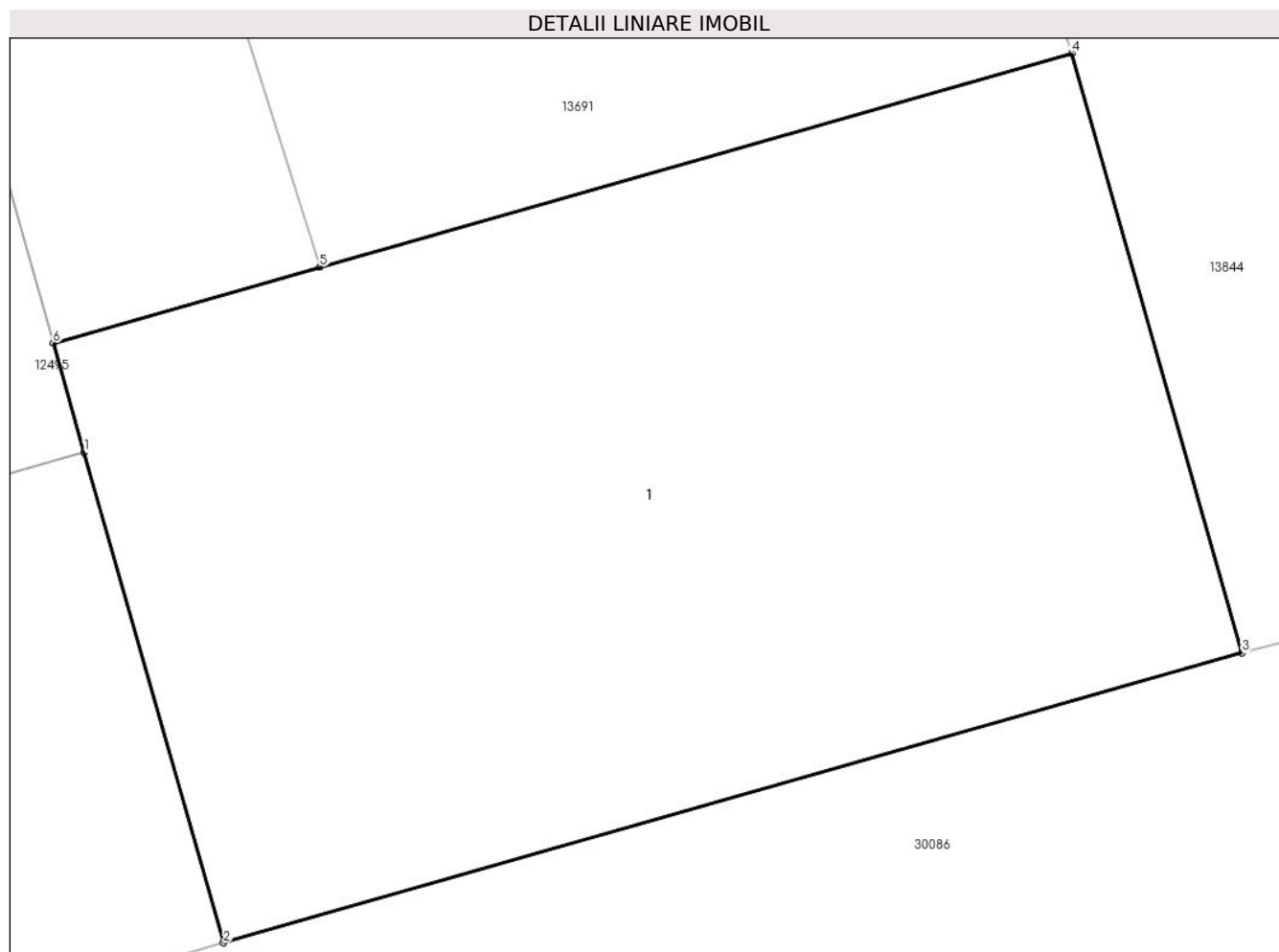
Inscrieri privind dezmembramintele dreptului de proprietate, drepturi reale de garanție și sarcini	Referințe
NU SUNT	

## Anexa Nr. 1 La Partea I

## Teren

Nr cadastral	Suprafața (mp)*	Observații / Referințe
26450	195	

\* Suprafața este determinată în planul de proiecție Stereo 70.



## Date referitoare la teren

Crt	Categorie folosință	Intravilan	Suprafața (mp)	Tarla	Parcelă	Nr. topo	Observații / Referințe
1	curți constructii	DA	195	18	-	-	

## Lungime Segmente

1) Valorile lungimilor segmentelor sunt obținute din proiecție în plan.

Punct început	X / Y	Punct sfârșit	X / Y	Lungime segment (** (m)
1	575.135,039 380.093,482	2	575.137,434 380.085,058	8.758
2	575.137,434 380.085,058	3	575.154,946 380.090,037	18.206
3	575.154,946 380.090,037	4	575.152,017 380.100,34	10.711
4	575.152,017 380.100,34	5	575.139,092 380.096,666	13.437
5	575.139,092 380.096,666	6	575.134,505 380.095,362	4.769

Punct început	X / Y	Punct sfârșit	X / Y	Lungime segment (** (m)
6	575.134,505 380.095,362	1	575.135,039 380.093,482	1.954

\*\* Lungimile segmentelor sunt determinate în planul de proiecție Stereo 70 și sunt rotunjite la 1 milimetru.

\*\*\* Distanța dintre puncte este formată din segmente cumulate ce sunt mai mici decât valoarea 1 milimetru.





**DATE DESPRE IMOBILUL NR. 13687**

Oficiul de Cadastru și Publicitate Imobiliară PRAHOVA  
Biroul de Cadastru și Publicitate Imobiliară Ploiești

**A. Partea I. Descrierea imobilului**

TEREN Intravilan

Nr. CF vechi:932(e:932)

Nr. cadastral vechi:1365

Adresa: Loc. Strejnicu, Str Cireșului, Nr. 13, Jud. Prahova

Nr. Crt	Nr cadastral Nr. topografic	Suprafața* (mp)	Observații / Referințe
A1	23392	88	Sector cadastral:33 Teren imprejmuit;

**B. Partea II. Proprietari și acte**

Inscrieri privitoare la dreptul de proprietate și alte drepturi reale		Referințe
<b>29521 / 20/10/2005</b>		
Act Notarial nr. 4256, din 19/10/2005 emis de NP MEIROSU M.;		
B1	Intabulare, drept de PROPRIETATEpartaj, dobandit prin Conventie, cota actuala 1/1, cota initiala 1/1 1) VASILE ELENA	A1

**C. Partea III. SARCINI .**

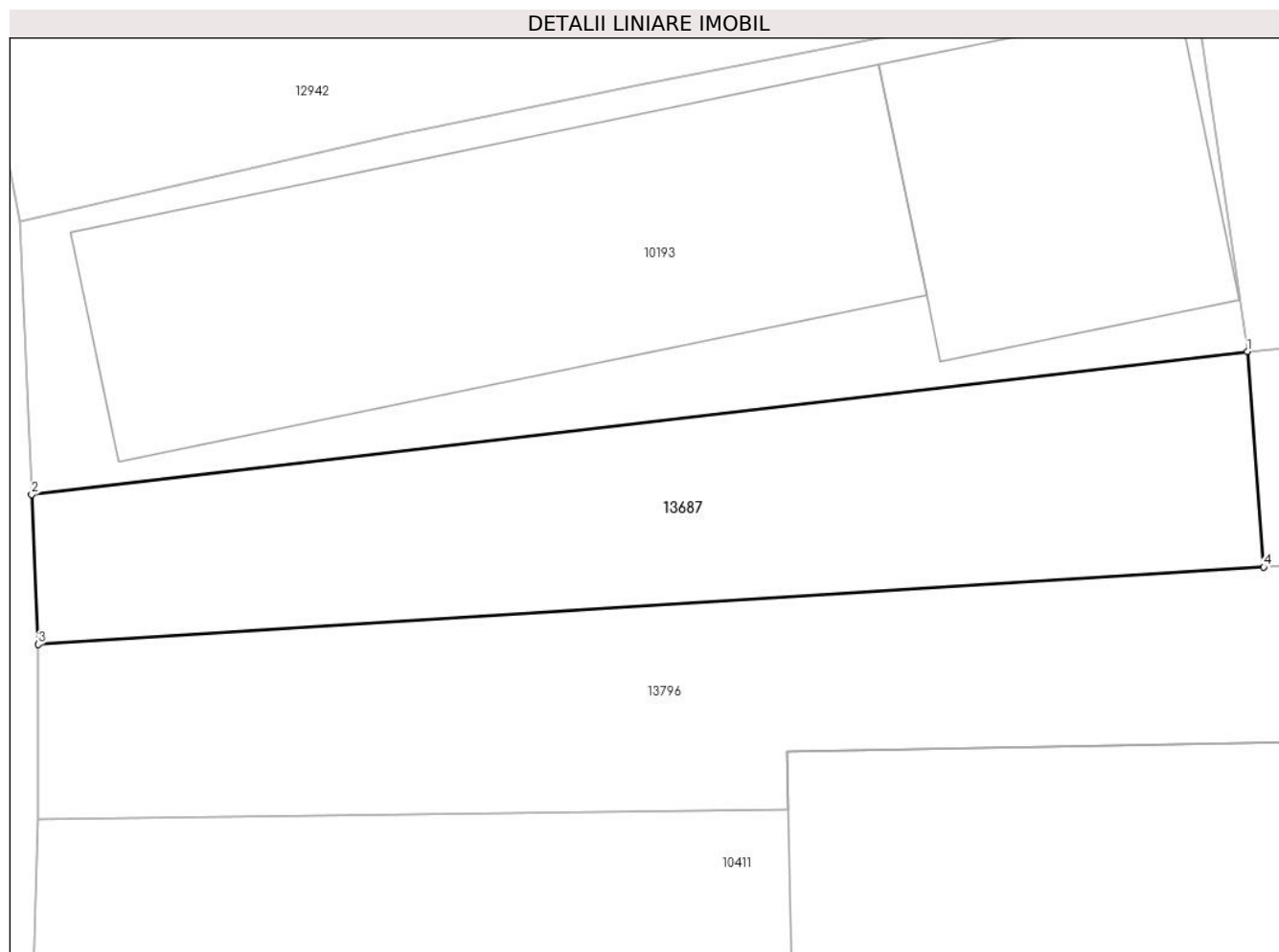
Inscrieri privind dezmembramintele dreptului de proprietate, drepturi reale de garanție și sarcini	Referințe
NU SUNT	

## Anexa Nr. 1 La Partea I

## Teren

Nr cadastral	Suprafața (mp)*	Observații / Referințe
23392	88	

\* Suprafața este determinată în planul de proiecție Stereo 70.



## Date referitoare la teren

Crt	Categorie folosință	Intra vilan	Suprafața (mp)	Tarla	Parcelă	Nr. topo	Observații / Referințe
1	arabil	DA	88	32	1593, 1598	-	

## Lungime Segmente

1) Valorile lungimilor segmentelor sunt obținute din proiecție în plan.

Punct început	X / Y	Punct sfârșit	X / Y	Lungime segment (** (m)
1	575.532,657 380.041,309	2	575.508,567 380.038,482	24.255
2	575.508,567 380.038,482	3	575.508,698 380.035,513	2.972
3	575.508,698 380.035,513	4	575.532,983 380.037,042	24.333
4	575.532,983 380.037,042	1	575.532,657 380.041,309	4.279

\*\* Lungimile segmentelor sunt determinate în planul de proiecție Stereo 70 și sunt rotunjite la 1 milimetru.

**\*\*\* Distanţa dintre puncte este formată din segmente cumulate ce sunt mai mici decât valoarea 1 milimetru.**



**DATE DESPRE IMOBILUL NR. 13688**

Oficiul de Cadastru și Publicitate Imobiliară PRAHOVA  
Biroul de Cadastru și Publicitate Imobiliară Ploiești

**A. Partea I. Descrierea imobilului**

TEREN Intravilan

Nr. CF vechi:930  
Nr. cadastral vechi:1364

Adresa: Loc. Strejnicu, Str Notarilor, Nr. 4, Jud. Prahova

Nr. Crt	Nr cadastral Nr. topografic	Suprafața* (mp)	Observații / Referințe
A1	25814	478	Sector cadastral:33 Teren imprejmuit;

**Construcții**

Crt	Nr cadastral Nr. topografic	Adresa	Observații / Referințe
A1.1	25814-C1	Loc. Strejnicu, Str Notarilor, Nr. 4, Jud. Prahova	Nr. niveluri:1; S. construita la sol:104 mp; S. construita desfasurata:104 mp; C1 - locuinta - Sc=104,45 mp., Su=84,62 mp.
A1.2	25814-C2	Loc. Strejnicu, Str Notarilor, Nr. 4, Jud. Prahova	Nr. niveluri:1; S. construita la sol:15 mp; S. construita desfasurata:15 mp; C2 - anexa - Sc=15,46 mp., Su=12,15 mp.

**B. Partea II. Proprietari și acte**

Inscrieri privitoare la dreptul de proprietate și alte drepturi reale	Referințe
<b>29520 / 20/10/2005</b>	
Act Notarial nr. 4256, din 19/10/2005 emis de BNP.MEIROSU MIHAI GABRIEL;	
B1 Intabulare, drept de PROPRIETATEpartaj, dobandit prin Conventie, cota actuala 1/1, cota initiala 1/1	A1, A1.1, A1.2
1) <b>VULPE ION</b>	
<i>OBSERVATII: (provenita din conversia CF 930)</i>	

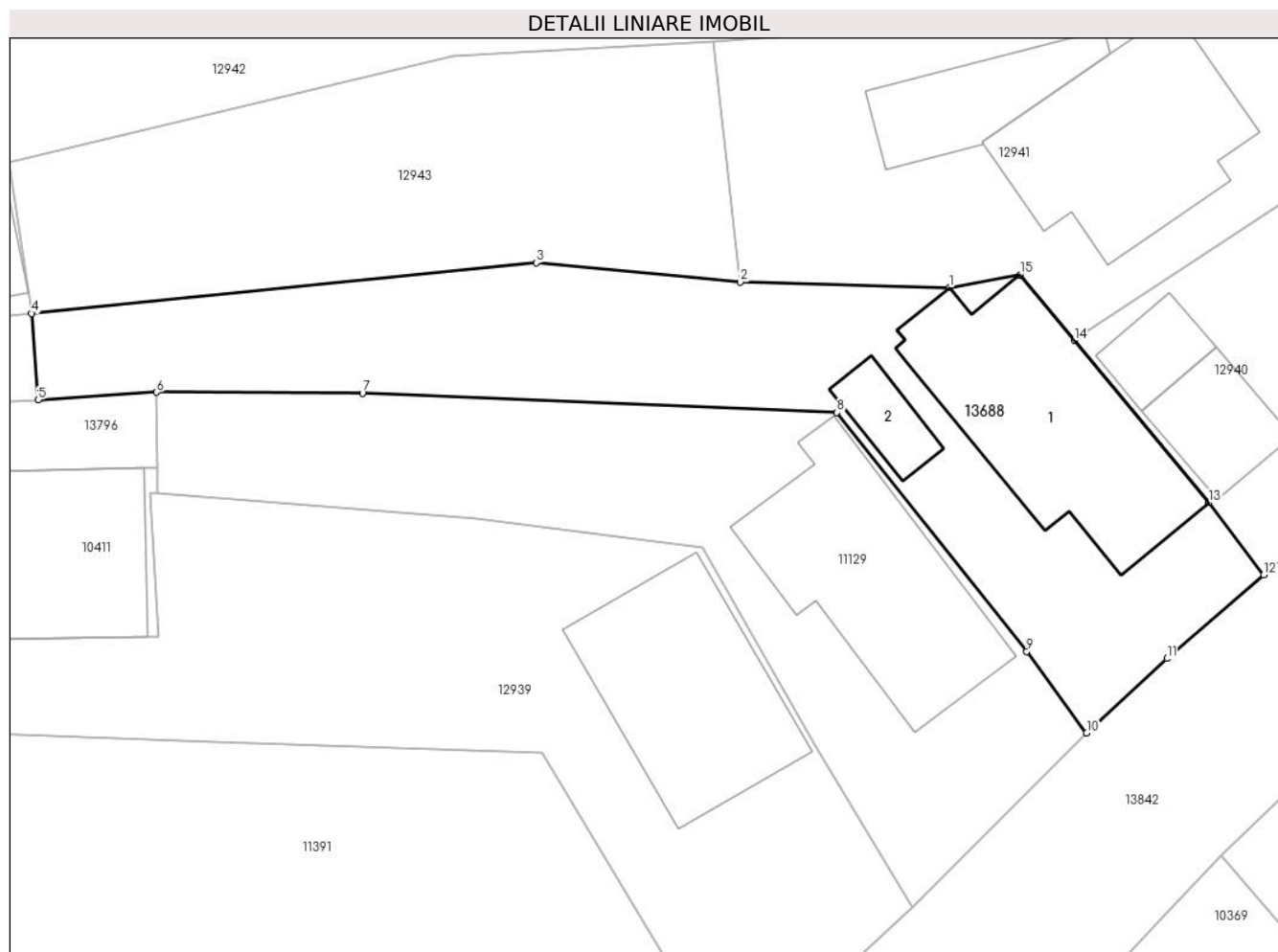
**C. Partea III. SARCINI .**

Inscrieri privind dezmembramintele dreptului de proprietate, drepturi reale de garanție și sarcini	Referințe
NU SUNT	

## Teren

Nr cadastral	Suprafața (mp)*	Observații / Referințe
25814	478	

\* Suprafața este determinată în planul de proiecție Stereo 70.



## Date referitoare la teren

Crt	Categorie folosință	Intra vilan	Suprafața (mp)	Tarla	Parcelă	Nr. topo	Observații / Referințe
1	curți constructii	DA	478	32	1593, 1598	-	

## Date referitoare la construcții

Crt	Număr	Destinație construcție	Supraf. (mp)	Situație juridică	Observații / Referințe
A1.1	25814-C1	construcții de locuințe	104	Cu acte	Nr. niveluri:1; S. construita la sol:104 mp; S. construita desfasurata:104 mp; C1 - locuinta - Sc=104,45 mp.,Su=84,62 mp.
A1.2	25814-C2	construcții anexa	15	Cu acte	Nr. niveluri:1; S. construita la sol:15 mp; S. construita desfasurata:15 mp; C2 - anexa - Sc=15,46 mp.,Su=12,15 mp.

## Lungime Segmente

1) Valorile lungimilor segmentelor sunt obținute din proiecție în plan.

Punct început	X / Y	Punct sfârșit	X / Y	Lungime segment (** (m)
1	575.578,008 380.042,581	2	575.567,686 380.042,862	10.326
2	575.567,686 380.042,862	3	575.557,594 380.043,804	10.136

Punct început	X / Y	Punct sfârșit	X / Y	Lungime segment (** (m)
3	575.557,594 380.043,804	4	575.532,657 380.041,309	25.062
4	575.532,657 380.041,309	5	575.532,983 380.037,042	4.279
5	575.532,983 380.037,042	6	575.538,84 380.037,411	5.869
6	575.538,84 380.037,411	7	575.549,009 380.037,376	10.169
7	575.549,009 380.037,376	8	575.572,458 380.036,406	23.469
8	575.572,458 380.036,406	9	575.581,836 380.024,609	15.07
9	575.581,836 380.024,609	10	575.584,794 380.020,581	4.997
10	575.584,794 380.020,581	11	575.588,763 380.024,264	5.415
11	575.588,763 380.024,264	12	575.593,547 380.028,401	6.325
12	575.593,547 380.028,401	13	575.590,824 380.031,96	4.481
13	575.590,824 380.031,96	14	575.584,186 380.039,983	10.413
14	575.584,186 380.039,983	15	575.581,506 380.043,223	4.205
15	575.581,506 380.043,223	1	575.578,008 380.042,581	3.556

\*\* Lungimile segmentelor sunt determinate în planul de proiecție Stereo 70 și sunt rotunjite la 1 milimetru.

\*\*\* Distanța dintre puncte este formată din segmente cumulate ce sunt mai mici decât valoarea 1 milimetru.





**DATE DESPRE IMOBILUL NR. 13691**

Oficiul de Cadastru și Publicitate Imobiliară PRAHOVA  
Biroul de Cadastru și Publicitate Imobiliară Ploiești

**A. Partea I. Descrierea imobilului**

TEREN Intravilan

Adresa: Loc. Strejnicu, Drumul Principală, Nr. 196, Jud. Prahova

Nr. Crt	Nr cadastral Nr. topografic	Suprafața* (mp)	Observații / Referințe
A1		223	Sector cadastral:7 Teren neimprejmuit;

**B. Partea II. Proprietari și acte**

Inscrieri privitoare la dreptul de proprietate și alte drepturi reale		Referințe
/		
Act Normativ nr. 7, din 13/03/1996 emis de PARLAMENTUL ROMÂNIEI;		
B1	Inscrierea posesiei, drept de PROPRIETATE, dobandit prin Lege, cota actuala 1/1, cota initiala 1/1 1) NEIDENTIFICAT NEIDENTIFICAT	A1
B2	Se noteaza mentiunea proprietar neidentificat.	A1

**C. Partea III. SARCINI .**

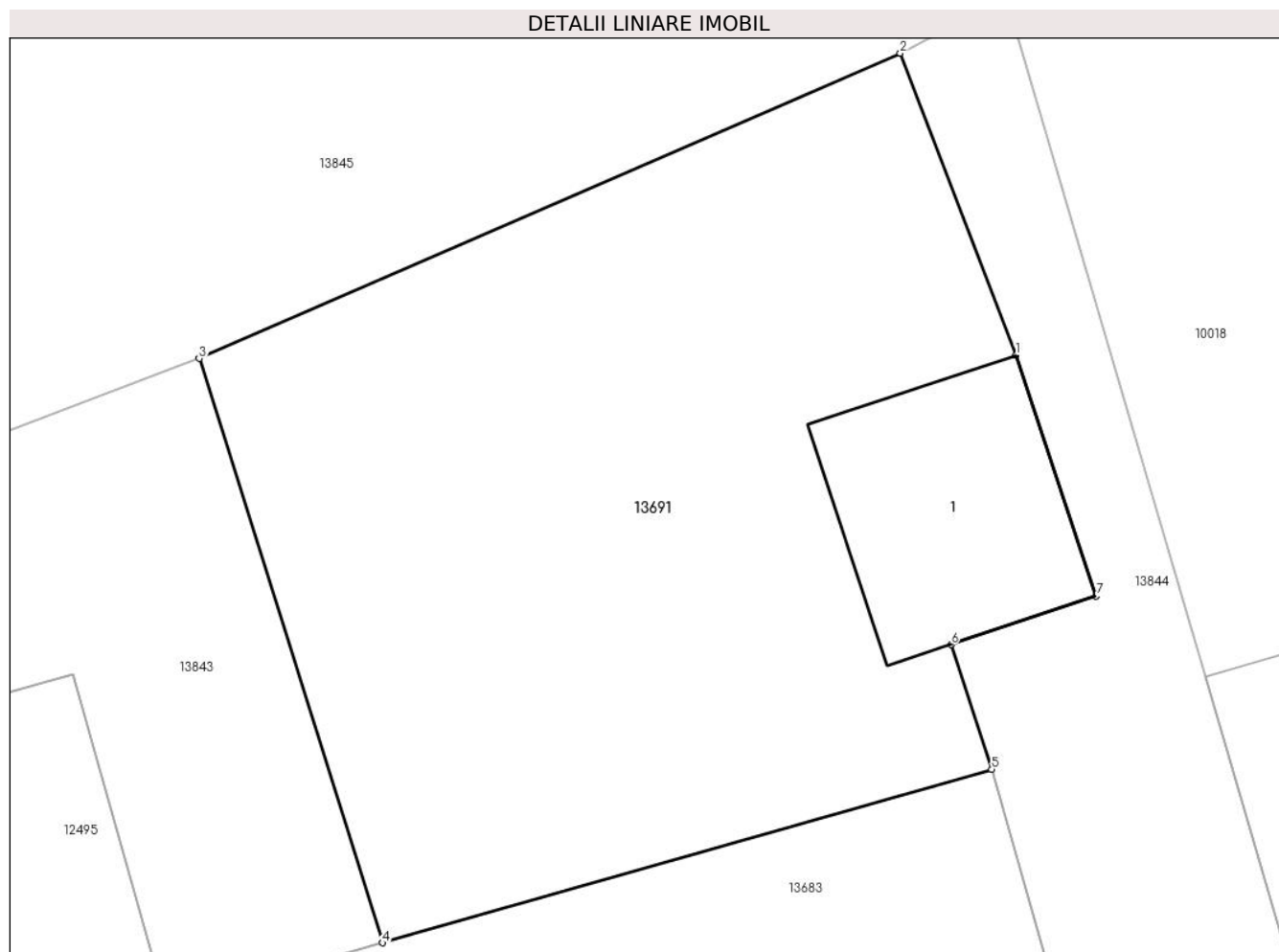
Inscrieri privind dezmembramintele dreptului de proprietate, drepturi reale de garanție și sarcini	Referințe
NU SUNT	

## Anexa Nr. 1 La Partea I

## Teren

Nr cadastral	Suprafața (mp)*	Observații / Referințe
	223	

\* Suprafața este determinată în planul de proiecție Stereo 70.



## Date referitoare la teren

Crt	Categorie folosință	Intra vilan	Suprafața (mp)	Tarla	Parcelă	Nr. topo	Observații / Referințe
1	curți constructii	DA	223	18	240, 640	-	

## Date referitoare la construcții

Crt	Număr	Destinație construcție	Supraf. (mp)	Situație juridică	Observații / Referințe
A1.1		constructii anexa	25	Fara acte	Nr. niveluri:1; S. construita la sol:25 mp; S. construita desfasurata:25 mp; Constructie anexa, regim inaltime P

## Lungime Segmente

1) Valorile lungimilor segmentelor sunt obținute din proiecție în plan.

Punct început	X / Y	Punct sfârșit	X / Y	Lungime segment (** (m)
1	575.152,53 380.109,126	2	575.150,077 380.115,525	6.853
2	575.150,077 380.115,525	3	575.135,198 380.109,054	16.225
3	575.135,198 380.109,054	4	575.139,092 380.096,666	12.986

Punct început	X / Y	Punct sfârșit	X / Y	Lungime segment (** (m)
4	575.139,092 380.096,666	5	575.152,017 380.100,34	13.437
5	575.152,017 380.100,34	6	575.151,153 380.102,988	2.785
6	575.151,153 380.102,988	7	575.154,234 380.104,015	3.248
7	575.154,234 380.104,015	1	575.152,53 380.109,126	5.388

\*\* Lungimile segmentelor sunt determinate în planul de proiecție Stereo 70 și sunt rotunjite la 1 milimetru.

\*\*\* Distanța dintre puncte este formată din segmente cumulate ce sunt mai mici decât valoarea 1 milimetru.



**DATE DESPRE IMOBILUL NR. 13700**

Oficiul de Cadastru și Publicitate Imobiliară PRAHOVA  
Biroul de Cadastru și Publicitate Imobiliară Ploiești

**A. Partea I. Descrierea imobilului**

TEREN Intravilan

Adresa: Loc. Strejnicu, Str Aricisteni, Nr. 34, Jud. Prahova

Nr. Crt	Nr cadastral Nr. topografic	Suprafața* (mp)	Observații / Referințe
A1		159	Sector cadastral:34 Teren imprejmuit;

**B. Partea II. Proprietari și acte**

Inscrieri privitoare la dreptul de proprietate și alte drepturi reale		Referințe
/		
Act Normativ nr. 7, din 13/03/1996 emis de PARLAMENTUL ROMÂNIEI;		
B1	Inscrierea posesiei, drept de PROPRIETATE, dobandit prin Lege, cota actuala 1/1, cota initiala 1/1 1) NEIDENTIFICAT NEIDENTIFICAT	A1
B2	Se noteaza mentiunea proprietar neidentificat.	A1

**C. Partea III. SARCINI .**

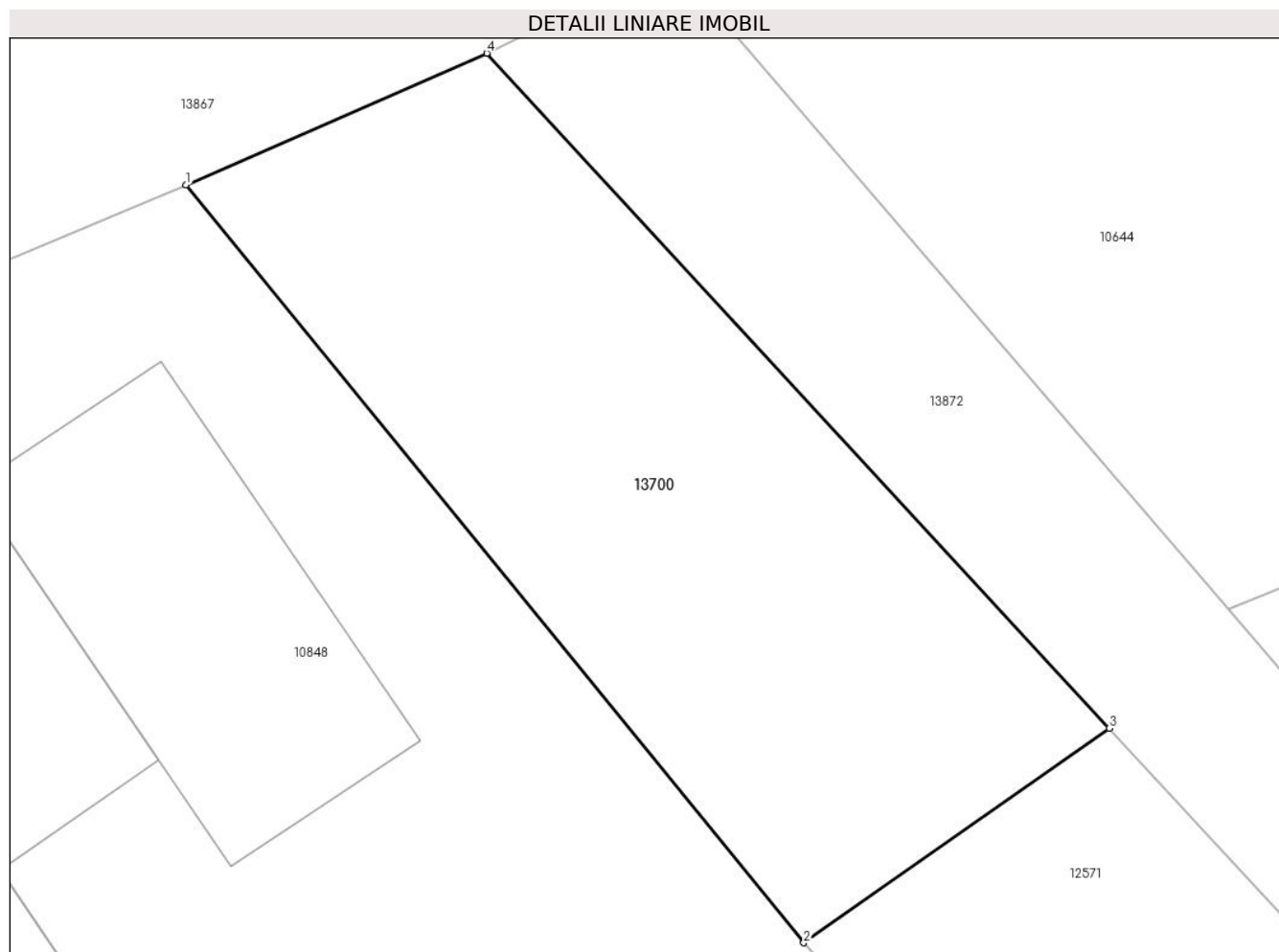
Inscrieri privind dezmembramintele dreptului de proprietate, drepturi reale de garanție și sarcini	Referințe
NU SUNT	

## Anexa Nr. 1 La Partea I

## Teren

Nr cadastral	Suprafața (mp)*	Observații / Referințe
	159	

\* Suprafața este determinată în planul de proiecție Stereo 70.



## Date referitoare la teren

Crt	Categorie folosință	Intra vilan	Suprafața (mp)	Tarla	Parcelă	Nr. topo	Observații / Referințe
1	arabil	DA	159	41	2482,2483	-	

## Lungime Segmente

1) Valorile lungimilor segmentelor sunt obținute din proiecție în plan.

Punct început	X / Y	Punct sfârșit	X / Y	Lungime segment (** (m)
1	576.167,093 380.296,141	2	576.180,788 380.279,345	21.672
2	576.180,788 380.279,345	3	576.187,563 380.284,097	8.275
3	576.187,563 380.284,097	4	576.173,762 380.299,054	20.351
4	576.173,762 380.299,054	1	576.167,093 380.296,141	7.277

\*\* Lungimile segmentelor sunt determinate în planul de proiecție Stereo 70 și sunt rotunjite la 1 milimetru.

**\*\*\* Distanţa dintre puncte este formată din segmente cumulate ce sunt mai mici decât valoarea 1 milimetru.**





**DATE DESPRE IMOBILUL NR. 13702**

Oficiul de Cadastru și Publicitate Imobiliară PRAHOVA  
Biroul de Cadastru și Publicitate Imobiliară Ploiești

**A. Partea I. Descrierea imobilului**

TEREN Intravilan

Adresa: Loc. Strejnicu, Str Iliești, Nr. 25, Jud. Prahova

Nr. Crt	Nr cadastral Nr. topografic	Suprafața* (mp)	Observații / Referințe
A1		Din acte: 513 Masurata: 509	Sector cadastral:34 Teren imprejmuit;

**Construcții**

Crt	Nr cadastral Nr. topografic	Adresa	Observații / Referințe
A1.1		Loc. Strejnicu, Str Iliești, Nr. 25, Jud. Prahova	Nr. niveluri:2; S. construita la sol:139 mp; S. construita desfasurata:278 mp; Constructie de locuit, regim inaltime P+1
A1.2		Loc. Strejnicu, Str Iliești, Nr. 25, Jud. Prahova	Nr. niveluri:1; S. construita la sol:44 mp; S. construita desfasurata:44 mp; Constructie anexa, regim inaltime P

**B. Partea II. Proprietari și acte**

Inscrieri privitoare la dreptul de proprietate și alte drepturi reale		Referințe
/		
Act Administrativ nr. 228, din 30/10/2003 emis de CJSDPAT PRAHOVA;		
B1	Intabulare, drept de PROPRIETATE, dobandit prin Reconstituire, cota actuala 1/1, cota initiala 1/1 1) STROE M ELENA	A1
Act Administrativ nr. 19390, din 26/11/2024 emis de PRIMARIA COMUNEI TARGSORU VECHI;		
B2	Intabulare, drept de PROPRIETATE, dobandit prin Lege, cota actuala 1/1, cota initiala 1/1 1) STROE M ELENA	A1.1, A1.2

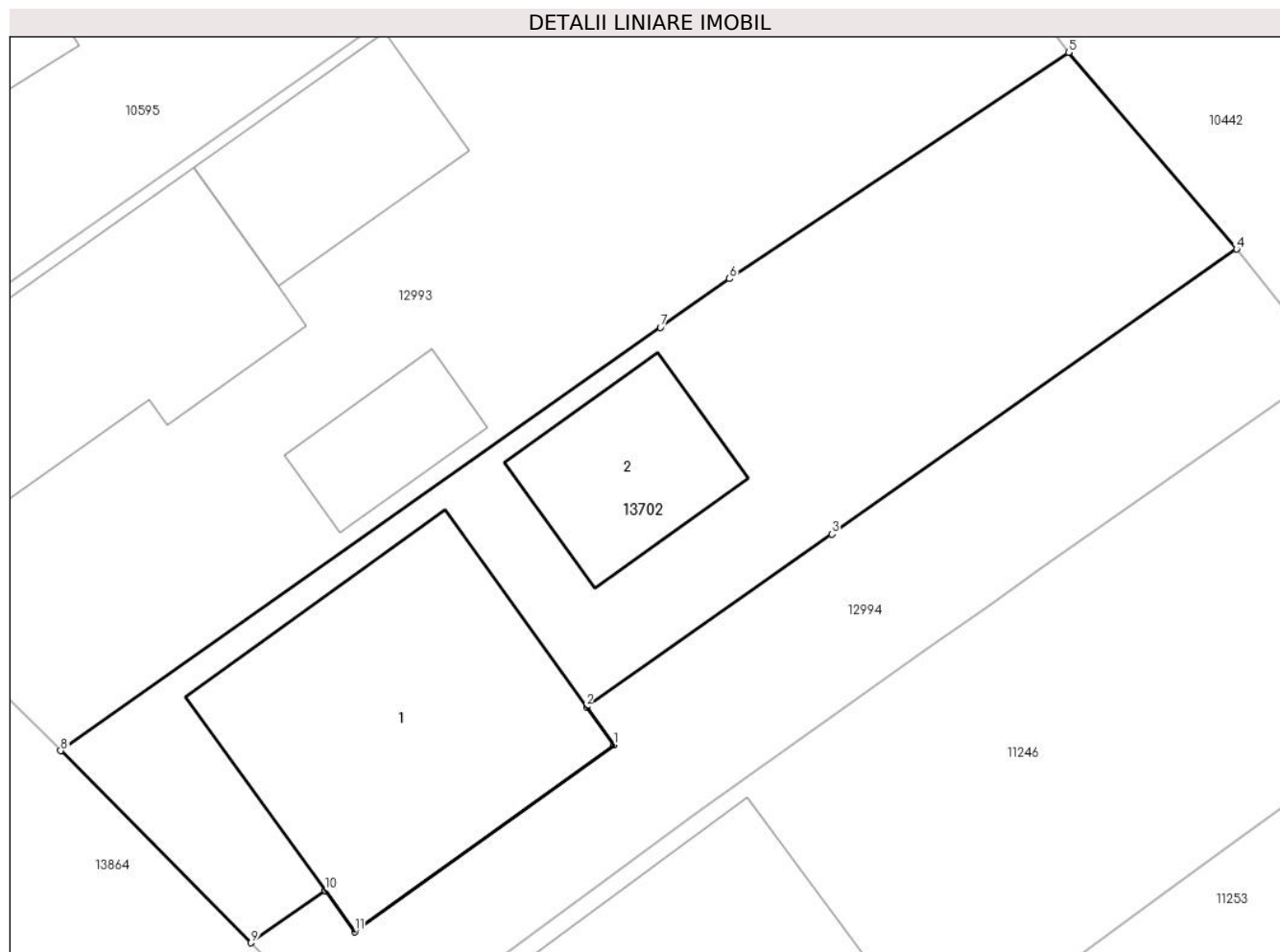
**C. Partea III. SARCINI .**

Inscrieri privind dezmembramintele dreptului de proprietate, drepturi reale de garanție și sarcini	Referințe
NU SUNT	

**Anexa Nr. 1 La Partea I****Teren**

Nr cadastral	Suprafața (mp)*	Observații / Referințe
	Din acte: 513 Masurata: 509	

\* Suprafața este determinată în planul de proiecție Stereo 70.

**Date referitoare la teren**

Crt	Categorie folosință	Intravilan	Suprafața (mp)	Tarla	Parcelă	Nr. topo	Observații / Referințe
1	curți constructii	DA	314	40	2346/1	-	
2	arabil	DA	195	40	2346/1	-	

**Date referitoare la construcții**

Crt	Număr	Destinație construcție	Supraf. (mp)	Situație juridică	Observații / Referințe
A1.1		construcții de locuințe	139	Cu acte	Nr. niveluri:2; S. construita la sol:139 mp; S. construita desfasurata:278 mp; Constructie de locuit, regim inaltime P+1
A1.2		construcții anexa	44	Cu acte	Nr. niveluri:1; S. construita la sol:44 mp; S. construita desfasurata:44 mp; Constructie anexa, regim inaltime P

**Lungime Segmente**

1) Valorile lungimilor segmentelor sunt obținute din proiecție în plan.

Punct început	X / Y	Punct sfârșit	X / Y	Lungime segment (** (m)
1	575.977,493 380.137,453	2	575.976,427 380.138,933	1.824

Punct început	X / Y	Punct sfârșit	X / Y	Lungime segment (** (m)
2	575.976,427 380.138,933	3	575.985,94 380.145,628	11.633
3	575.985,94 380.145,628	4	576.001,643 380.156,679	19.202
4	576.001,643 380.156,679	5	575.995,124 380.164,309	10.036
5	575.995,124 380.164,309	6	575.981,975 380.155,53	15.81
6	575.981,975 380.155,53	7	575.979,292 380.153,637	3.284
7	575.979,292 380.153,637	8	575.956,034 380.137,23	28.463
8	575.956,034 380.137,23	9	575.963,418 380.129,778	10.491
9	575.963,418 380.129,778	10	575.966,296 380.131,804	3.52
10	575.966,296 380.131,804	11	575.967,442 380.130,213	1.961
11	575.967,442 380.130,213	1	575.977,493 380.137,453	12.387

\*\* Lungimile segmentelor sunt determinate în planul de proiecție Stereo 70 și sunt rotunjite la 1 milimetru.

\*\*\* Distanța dintre puncte este formată din segmente cumulate ce sunt mai mici decât valoarea 1 milimetru.



**DATE DESPRE IMOBILUL NR. 13704**

Oficiul de Cadastru și Publicitate Imobiliară PRAHOVA  
Biroul de Cadastru și Publicitate Imobiliară Ploiești

**A. Partea I. Descrierea imobilului**

TEREN Intravilan

Nr. CF vechi:2558  
Nr. cadastral vechi:205

Adresa: Loc. Strejnicu, Str Viilor, Nr. 36, Jud. Prahova

Nr. Crt	Nr cadastral Nr. topografic	Suprafața* (mp)	Observații / Referințe
A1	20189	Din acte: 500 Masurata: 531	Sector cadastral:7 Teren imprejmuit;

**Construcții**

Crt	Nr cadastral Nr. topografic	Adresa	Observații / Referințe
A1.1	20189-C1	Loc. Strejnicu, Str Viilor, Nr. 36, Jud. Prahova	Nr. niveluri:1; S. construita la sol:104 mp; S. construita desfasurata:104 mp; C1 - locuinta cu Sc=104,13 mp; Su=85,29 mp
A1.2		Loc. Strejnicu, Str Viilor, Nr. 36, Jud. Prahova	Nr. niveluri:1; S. construita la sol:39 mp; S. construita desfasurata:39 mp; Constructie anexa, regim inaltime P

**B. Partea II. Proprietari și acte**

Inscrieri privitoare la dreptul de proprietate și alte drepturi reale		Referințe
<b>1062 / 11/01/2007</b>		
Act Notarial nr. 1077, din 01/06/2001 emis de NP LUPU MARIA LUIZA;		
B1	Intabulare, drept de PROPRIETATE cumparare, dobandit prin Conventie, cota actuala 1/1, cota initiala 1/1 1) STOCHECI ( FOSTA UNGUREANU) NATALIA	A1, A1.1
/		
Act Administrativ nr. 19390, din 26/11/2024 emis de PRIMARIA COMUNEI TARGSORU VECHI;		
B2	Intabulare, drept de PROPRIETATE, dobandit prin Lege, cota actuala 1/1, cota initiala 1/1 1) STOCHECI ( FOSTA UNGUREANU) NATALIA	A1.2

**C. Partea III. SARCINI .**

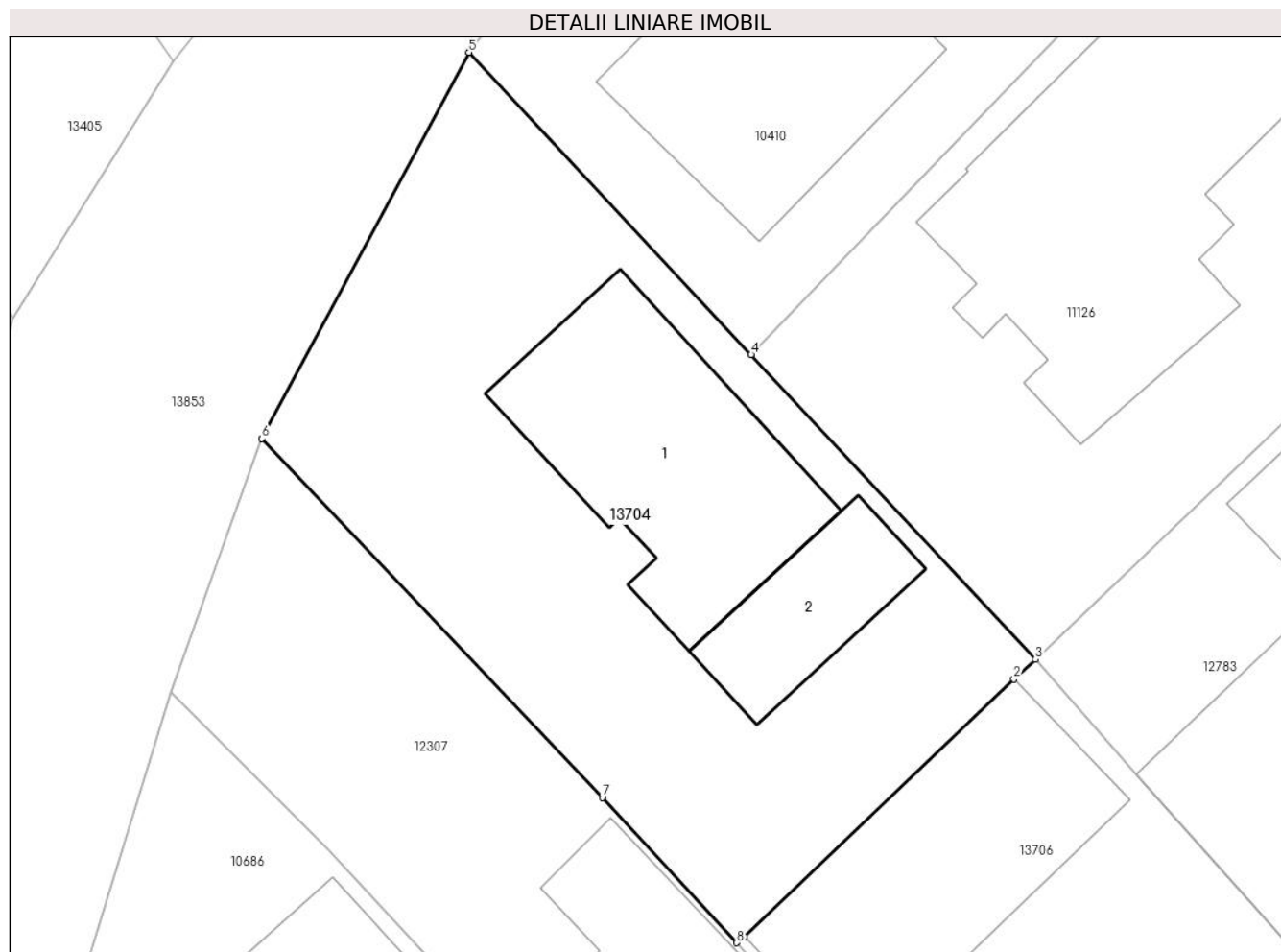
Inscrieri privind dezmembramintele dreptului de proprietate, drepturi reale de garanție și sarcini	Referințe
NU SUNT	

## Anexa Nr. 1 La Partea I

## Teren

Nr cadastral	Suprafața (mp)*	Observații / Referințe
20189	Din acte: 500 Masurata: 531	

\* Suprafața este determinată în planul de proiecție Stereo 70.



## Date referitoare la teren

Crt	Categorie folosință	Intra vilan	Suprafața (mp)	Tarla	Parcelă	Nr. topo	Observații / Referințe
1	curți constructii	DA	531	24	987, 988	-	

## Date referitoare la construcții

Crt	Număr	Destinație construcție	Supraf. (mp)	Situație juridică	Observații / Referințe
A1.1	20189-C1	construcții de locuințe	104	Cu acte	Nr. niveluri:1; S. construita la sol:104 mp; S. construita desfasurata:104 mp; C1 - locuinta cu Sc=104,13 mp; Su=85,29 mp
A1.2		construcții anexa	39	Cu acte	Nr. niveluri:1; S. construita la sol:39 mp; S. construita desfasurata:39 mp; Construcție anexa, regim inaltime P

## Lungime Segmente

1) Valorile lungimilor segmentelor sunt obținute din proiecție în plan.

Punct început	X / Y	Punct sfârșit	X / Y	Lungime segment (** (m)
1	575.790,56 380.543,625	2	575.801,636 380.554,201	15.314
2	575.801,636 380.554,201	3	575.802,512 380.555,012	1.194

Punct început	X / Y	Punct sfârșit	X / Y	Lungime segment (** (m)
3	575.802,512 380.555,012	4	575.790,833 380.567,539	17.127
4	575.790,833 380.567,539	5	575.779,23 380.579,964	17.0
5	575.779,23 380.579,964	6	575.770,727 380.564,087	18.011
6	575.770,727 380.564,087	7	575.784,712 380.549,333	20.329
7	575.784,712 380.549,333	8	575.790,244 380.543,366	8.137
8	575.790,244 380.543,366	1	575.790,56 380.543,625	0.409

\*\* Lungimile segmentelor sunt determinate în planul de proiecție Stereo 70 și sunt rotunjite la 1 milimetru.

\*\*\* Distanța dintre puncte este formată din segmente cumulate ce sunt mai mici decât valoarea 1 milimetru.





**DATE DESPRE IMOBILUL NR. 13705**

Oficiul de Cadastru și Publicitate Imobiliară PRAHOVA  
Biroul de Cadastru și Publicitate Imobiliară Ploiești

**A. Partea I. Descrierea imobilului**

TEREN Intravilan

Adresa: Loc. Strejnicu, Str Iliești, Nr. 57, Jud. Prahova

Nr. Crt	Nr cadastral Nr. topografic	Suprafața* (mp)	Observații / Referințe
A1		Din acte: 2.005 Masurata: 2.020	Sector cadastral:34 Teren imprejmuit;

**Construcții**

Crt	Nr cadastral Nr. topografic	Adresa	Observații / Referințe
A1.1		Loc. Strejnicu, Str Iliești, Nr. 57, Jud. Prahova	Nr. niveluri:1; S. construita la sol:42 mp; S. construita desfasurata:42 mp; Constructie de locuit, regim inaltime P
A1.2		Loc. Strejnicu, Str Iliești, Nr. 57, Jud. Prahova	Nr. niveluri:1; S. construita la sol:41 mp; S. construita desfasurata:41 mp; Constructie anexa, regim inaltime P

**B. Partea II. Proprietari și acte**

Inscrieri privitoare la dreptul de proprietate și alte drepturi reale		Referințe
/		
Act Administrativ nr. 110426, din 20/11/2002 emis de CJSDPAT PRAHOVA;		
B1	Intabulare, drept de PROPRIETATE, dobandit prin Reconstituire, cota actuala 1/1, cota initiala 1/1 1) PETRE T TUDOR	A1
Act Administrativ nr. 19390, din 26/11/2024 emis de PRIMARIA COMUNEI TARGSORU VECHI;		
B2	Intabulare, drept de PROPRIETATE, dobandit prin Lege, cota actuala 1/1, cota initiala 1/1 1) PETRE T TUDOR	A1.1, A1.2

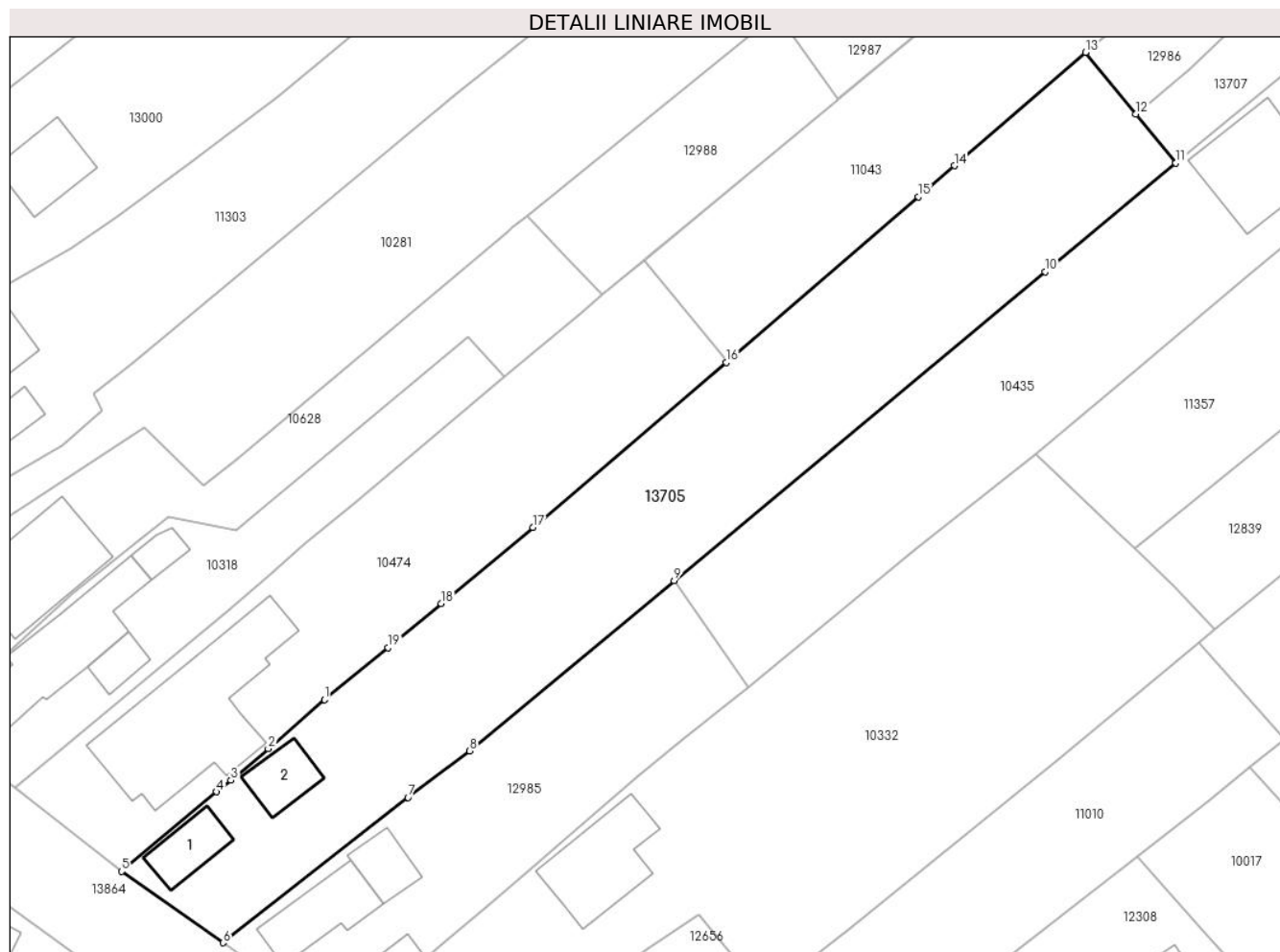
**C. Partea III. SARCINI .**

Inscrieri privind dezmembramintele dreptului de proprietate, drepturi reale de garanție și sarcini	Referințe
NU SUNT	

## Teren

Nr cadastral	Suprafața (mp)*	Observații / Referințe
	Din acte: 2.005 Masurata: 2.020	

\* Suprafața este determinată în planul de proiecție Stereo 70.



## Date referitoare la teren

Crt	Categorie folosință	Intravilan	Suprafața (mp)	Tarla	Parcelă	Nr. topo	Observații / Referințe
1	curți constructii	DA	296	40	2436,2438	-	
2	curți constructii	DA	377	40	2436,2438	-	
3	arabil	DA	1.347	40	2436,2438	-	

## Date referitoare la construcții

Crt	Număr	Destinație construcție	Supraf. (mp)	Situație juridică	Observații / Referințe
A1.1		construcții de locuințe	42	Cu acte	Nr. niveluri:1; S. construita la sol:42 mp; S. construita desfasurata:42 mp; Constructie de locuit, regim inaltime P
A1.2		construcții anexa	41	Cu acte	Nr. niveluri:1; S. construita la sol:41 mp; S. construita desfasurata:41 mp; Constructie anexa, regim inaltime P

## Lungime Segmente

1) Valorile lungimilor segmentelor sunt obținute din proiecție în plan.

Punct început	X / Y	Punct sfârșit	X / Y	Lungime segment (** (m)

Punct început	X / Y	Punct sfârșit	X / Y	Lungime segment (** (m)
1	576.118,617 380.044,38	2	576.112,397 380.038,97	8.244
2	576.112,397 380.038,97	3	576.108,287 380.035,48	5.392
3	576.108,287 380.035,48	4	576.106,687 380.034,22	2.037
4	576.106,687 380.034,22	5	576.096,187 380.025,41	13.706
5	576.096,187 380.025,41	6	576.107,4 380.017,53	13.705
6	576.107,4 380.017,53	7	576.127,833 380.033,599	25.995
7	576.127,833 380.033,599	8	576.134,646 380.038,723	8.525
8	576.134,646 380.038,723	9	576.157,24 380.057,56	29.416
9	576.157,24 380.057,56	10	576.198,253 380.091,679	53.35
10	576.198,253 380.091,679	11	576.212,68 380.103,68	18.766
11	576.212,68 380.103,68	12	576.208,287 380.109,113	6.987
12	576.208,287 380.109,113	13	576.202,73 380.115,907	8.777
13	576.202,73 380.115,907	14	576.188,21 380.103,379	19.178
14	576.188,21 380.103,379	15	576.184,259 380.099,969	5.219
15	576.184,259 380.099,969	16	576.163,017 380.081,64	28.057
16	576.163,017 380.081,64	17	576.141,647 380.063,42	28.083
17	576.141,647 380.063,42	18	576.131,516 380.055,005	13.17
18	576.131,516 380.055,005	19	576.125,647 380.050,13	7.63
19	576.125,647 380.050,13	1	576.118,617 380.044,38	9.082

\*\* Lungimile segmentelor sunt determinate în planul de proiecție Stereo 70 și sunt rotunjite la 1 milimetru.

\*\*\* Distanța dintre puncte este formată din segmente cumulate ce sunt mai mici decât valoarea 1 milimetru.



**DATE DESPRE IMOBILUL NR. 13706**

Oficiul de Cadastru și Publicitate Imobiliară PRAHOVA  
Biroul de Cadastru și Publicitate Imobiliară Ploiești

**A. Partea I. Descrierea imobilului**

TEREN Intravilan

Nr. CF vechi:2557  
Nr. cadastral vechi:284

Adresa: Loc. Strejnicu, Jud. Prahova

Nr. Crt	Nr cadastral Nr. topografic	Suprafața* (mp)	Observații / Referințe
A1	20186	731	Sector cadastral:7 Teren imprejmuit;

**Construcții**

Crt	Nr cadastral Nr. topografic	Adresa	Observații / Referințe
A1.1		Loc. Strejnicu, Jud. Prahova	Nr. niveluri:1; S. construita la sol:105 mp; S. construita desfasurata:105 mp; Constructie anexa, regim inaltime P

**B. Partea II. Proprietari și acte**

Inscrieri privitoare la dreptul de proprietate și alte drepturi reale		Referințe
<b>1061 / 11/01/2007</b>		
Act Notarial nr. 3060, din 11/12/2001 emis de NP LUPU MARIA LUIZA;		
B1	Intabulare, drept de PROPRIETATEcumparare ca bun propriu, dobandit prin Conventie, cota actuala 1/1, cota initiala 1/1 1) STOCHECI NATALIA	A1
/		
Act Administrativ nr. 19390, din 26/11/2024 emis de PRIMARIA COMUNEI TARGSORU VECHI;		
B2	Intabulare, drept de PROPRIETATE, dobandit prin Lege, cota actuala 1/1, cota initiala 1/1 1) STOCHECI NATALIA	A1.1

**C. Partea III. SARCINI .**

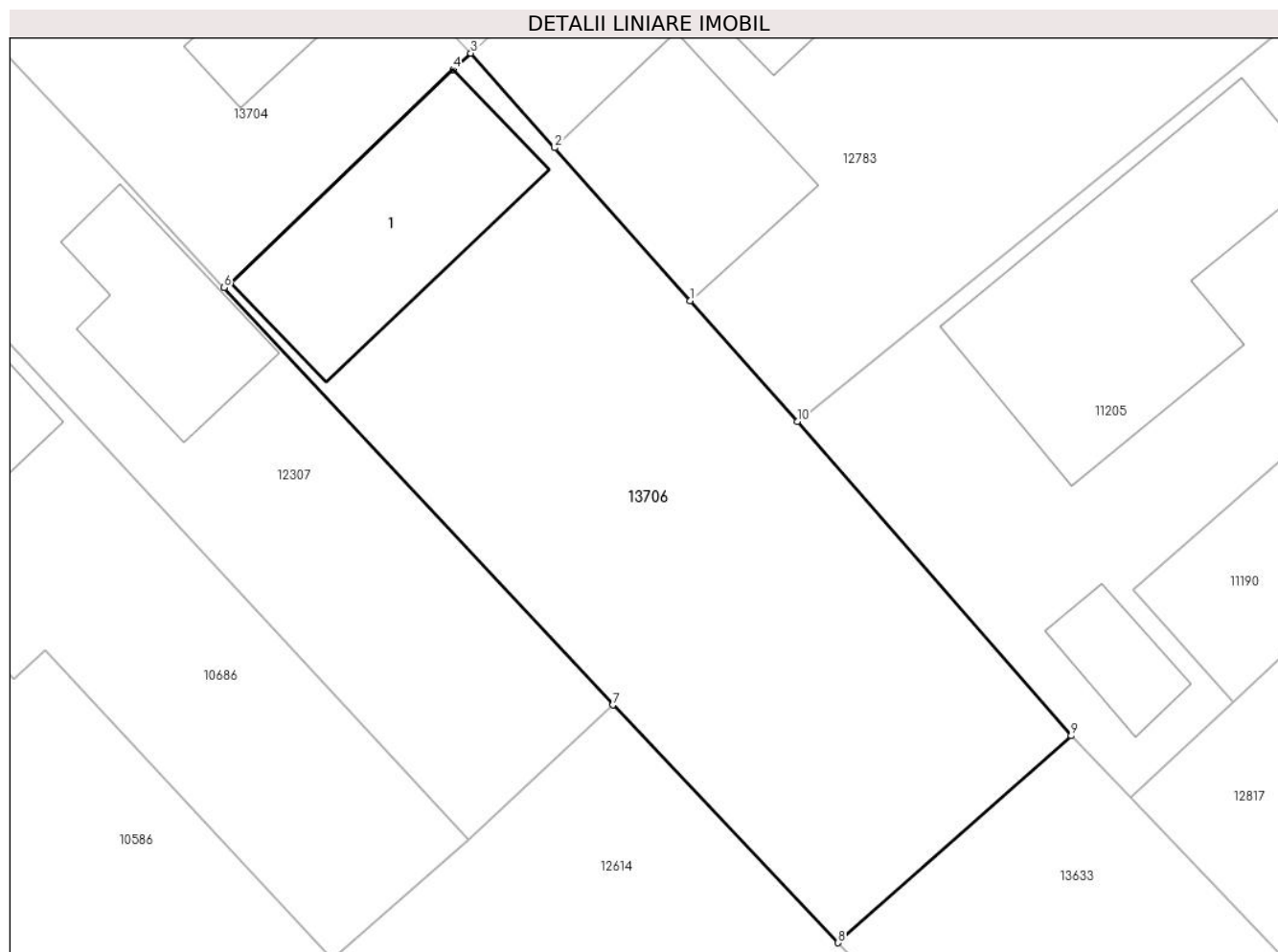
Inscrieri privind dezmembramintele dreptului de proprietate, drepturi reale de garanție și sarcini	Referințe
NU SUNT	

## Anexa Nr. 1 La Partea I

## Teren

Nr cadastral	Suprafața (mp)*	Observații / Referințe
20186	731	

\* Suprafața este determinată în planul de proiecție Stereo 70.



## Date referitoare la teren

Crt	Categorie folosință	Intra vilan	Suprafața (mp)	Tarla	Parcelă	Nr. topo	Observații / Referințe
1	curți constructii	DA	731	24	1005	-	

## Date referitoare la construcții

Crt	Număr	Destinație construcție	Supraf. (mp)	Situație juridică	Observații / Referințe
A1.1		constructii anexa	105	Cu acte	Nr. niveluri:1; S. construita la sol:105 mp; S. construita desfasurata:105 mp; Constructie anexa, regim inaltime P

## Lungime Segmente

1) Valorile lungimilor segmentelor sunt obținute din proiecție în plan.

Punct început	X / Y	Punct sfârșit	X / Y	Lungime segment (** (m)
1	575.813,413 380.542,725	2	575.806,681 380.550,313	10.144
2	575.806,681 380.550,313	3	575.802,512 380.555,012	6.282
3	575.802,512 380.555,012	4	575.801,636 380.554,201	1.194

Punct început	X / Y	Punct sfârşit	X / Y	Lungime segment (** (m)
4	575.801,636 380.554,201	5	575.790,56 380.543,625	15.314
5	575.790,56 380.543,625	6	575.790,244 380.543,366	0.409
6	575.790,244 380.543,366	7	575.809,562 380.522,64	28.333
7	575.809,562 380.522,64	8	575.820,771 380.510,825	16.286
8	575.820,771 380.510,825	9	575.832,357 380.521,111	15.493
9	575.832,357 380.521,111	10	575.818,737 380.536,725	20.72
10	575.818,737 380.536,725	1	575.813,413 380.542,725	8.022

\*\* Lungimile segmentelor sunt determinate în planul de proiecţie Stereo 70 şi sunt rotunjite la 1 milimetru.

\*\*\* Distanţa dintre puncte este formată din segmente cumulate ce sunt mai mici decât valoarea 1 milimetru.





**DATE DESPRE IMOBILUL NR. 13707**

Oficiul de Cadastru și Publicitate Imobiliară PRAHOVA  
Biroul de Cadastru și Publicitate Imobiliară Ploiești

**A. Partea I. Descrierea imobilului**

TEREN Intravilan

Adresa: Loc. Strejnicu, Str Canalului, Nr. 22, Jud. Prahova

Nr. Crt	Nr cadastral Nr. topografic	Suprafața* (mp)	Observații / Referințe
A1		Din acte: 246 Masurata: 304	Sector cadastral:34 Teren imprejmuit;

**Construcții**

Crt	Nr cadastral Nr. topografic	Adresa	Observații / Referințe
A1.1		Loc. Strejnicu, Str Canalului, Nr. 22, Jud. Prahova	Nr. niveluri:2; S. construita la sol:87 mp; S. construita desfasurata:174 mp; Constructie de locuit, regim inaltime P+1
A1.2		Loc. Strejnicu, Str Canalului, Nr. 22, Jud. Prahova	Nr. niveluri:1; S. construita la sol:20 mp; S. construita desfasurata:20 mp; Constructie anexa, regim inaltime P

**B. Partea II. Proprietari și acte**

Inscrieri privitoare la dreptul de proprietate și alte drepturi reale		Referințe
/		
Act Administrativ nr. 40866, din 17/06/1997 emis de CJSDPAT PRAHOVA;		
B1	Intabulare, drept de PROPRIETATE, dobandit prin Reconstituire, cota actuala 1/1, cota initiala 1/1 1) MIHĂIȚĂ Z MARCEL	A1
Act Administrativ nr. 19390, din 26/11/2024 emis de PRIMARIA COMUNEI TARGSORU VECHI;		
B2	Intabulare, drept de PROPRIETATE, dobandit prin Lege, cota actuala 1/1, cota initiala 1/1 1) MIHĂIȚĂ Z MARCEL	A1.1, A1.2

**C. Partea III. SARCINI .**

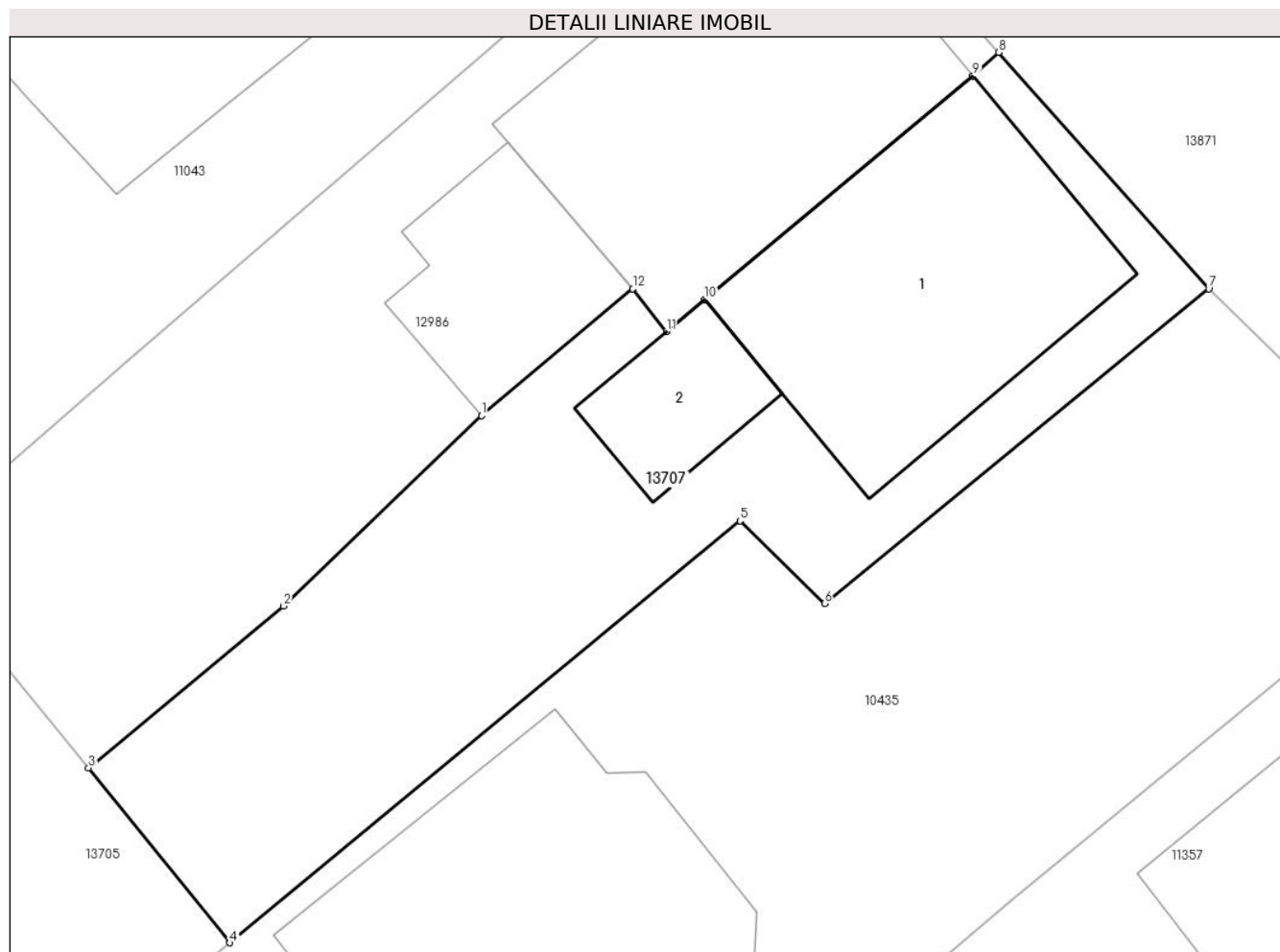
Inscrieri privind dezmembramintele dreptului de proprietate, drepturi reale de garanție și sarcini	Referințe
NU SUNT	

## Anexa Nr. 1 La Partea I

## Teren

Nr cadastral	Suprafața (mp)*	Observații / Referințe
	Din acte: 246 Masurata: 304	

\* Suprafața este determinată în planul de proiecție Stereo 70.



## Date referitoare la teren

Crt	Categorie folosință	Intravilan	Suprafața (mp)	Tarla	Parcelă	Nr. topo	Observații / Referințe
1	curți constructii	DA	304	40	2438/2	-	

## Date referitoare la construcții

Crt	Număr	Destinație construcție	Supraf. (mp)	Situație juridică	Observații / Referințe
A1.1		construcții de locuințe	87	Cu acte	Nr. niveluri:2; S. construita la sol:87 mp; S. construita desfasurata:174 mp; Constructie de locuit, regim inaltime P+1
A1.2		construcții anexa	20	Cu acte	Nr. niveluri:1; S. construita la sol:20 mp; S. construita desfasurata:20 mp; Constructie anexa, regim inaltime P

## Lungime Segmente

1) Valorile lungimilor segmentelor sunt obținute din proiecție în plan.

Punct început	X / Y	Punct sfârșit	X / Y	Lungime segment (** (m)
1	576.220,497 380.120,065	2	576.214,344 380.114,141	8.541
2	576.214,344 380.114,141	3	576.208,287 380.109,113	7.872

Punct început	X / Y	Punct sfârșit	X / Y	Lungime segment (** (m)
3	576.208,287 380.109,113	4	576.212,68 380.103,68	6.987
4	576.212,68 380.103,68	5	576.228,53 380.116,79	20.569
5	576.228,53 380.116,79	6	576.231,16 380.114,22	3.677
6	576.231,16 380.114,22	7	576.243,1 380.124,0	15.434
7	576.243,1 380.124,0	8	576.236,575 380.131,348	9.827
8	576.236,575 380.131,348	9	576.235,774 380.130,612	1.088
9	576.235,774 380.130,612	10	576.227,43 380.123,665	10.857
10	576.227,43 380.123,665	11	576.226,242 380.122,676	1.546
11	576.226,242 380.122,676	12	576.225,203 380.124,001	1.684
12	576.225,203 380.124,001	1	576.220,497 380.120,065	6.135

\*\* Lungimile segmentelor sunt determinate în planul de proiecție Stereo 70 și sunt rotunjite la 1 milimetru.

\*\*\* Distanța dintre puncte este formată din segmente cumulate ce sunt mai mici decât valoarea 1 milimetru.



**DATE DESPRE IMOBILUL NR. 13710**

Oficiul de Cadastru și Publicitate Imobiliară PRAHOVA  
Biroul de Cadastru și Publicitate Imobiliară Ploiești

**A. Partea I. Descrierea imobilului**

TEREN Intravilan

Adresa: Loc. Strejnicu, Drumul Principală, Nr. 187, Jud. Prahova

Nr. Crt	Nr cadastral Nr. topografic	Suprafața* (mp)	Observații / Referințe
A1		Din acte: 571 Masurata: 577	Sector cadastral:33 Teren imprejmuit;

**Construcții**

Crt	Nr cadastral Nr. topografic	Adresa	Observații / Referințe
A1.1		Loc. Strejnicu, Drumul Principală, Nr. 187, Jud. Prahova	Nr. niveluri:1; S. construita la sol:111 mp; S. construita desfasurata:111 mp; Constructie de locuit, regim inaltime P
A1.2		Loc. Strejnicu, Drumul Principală, Nr. 187, Jud. Prahova	Nr. niveluri:1; S. construita la sol:22 mp; S. construita desfasurata:22 mp; Constructie anexa, regim inaltime P

**B. Partea II. Proprietari și acte**

Inscrieri privitoare la dreptul de proprietate și alte drepturi reale		Referințe
/		
Act Administrativ nr. 108129, din 11/11/2002 emis de CJSDPAT PRAHOVA;		
B1	Intabulare, drept de PROPRIETATE, dobandit prin Reconstituire, cota actuala 1/1, cota initiala 1/1 1) STROE S ION	A1
Act Administrativ nr. 19390, din 26/11/2024 emis de PRIMARIA COMUNEI TARGSORU VECHI;		
B2	Intabulare, drept de PROPRIETATE, dobandit prin Lege, cota actuala 1/1, cota initiala 1/1 1) STROE S ION	A1.1, A1.2

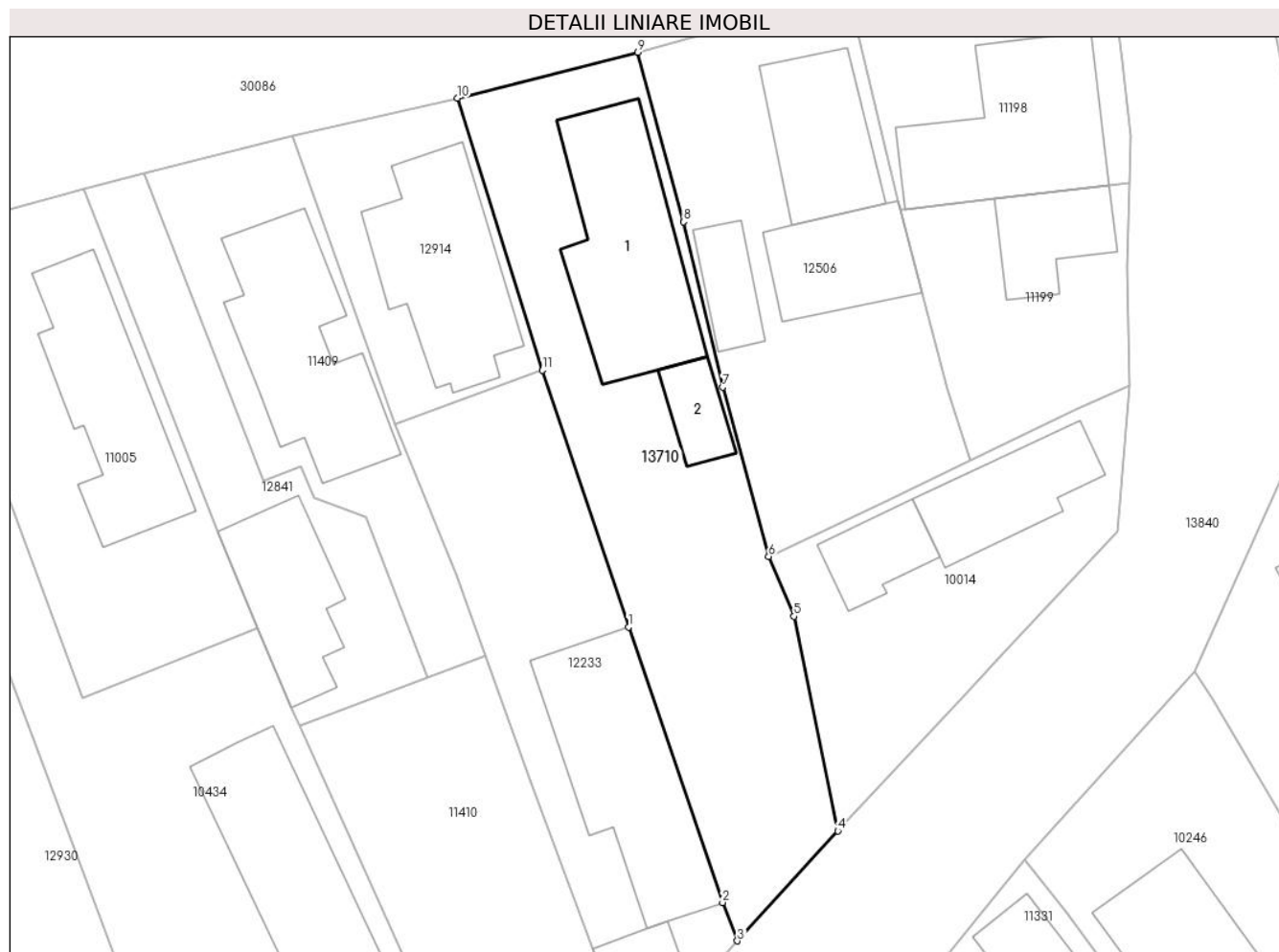
**C. Partea III. SARCINI .**

Inscrieri privind dezmembramintele dreptului de proprietate, drepturi reale de garanție și sarcini	Referințe
NU SUNT	

**Anexa Nr. 1 La Partea I****Teren**

Nr cadastral	Suprafața (mp)*	Observații / Referințe
	Din acte: 571 Masurata: 577	

\* Suprafața este determinată în planul de proiecție Stereo 70.

**Date referitoare la teren**

Crt	Categorie folosință	Intra vilan	Suprafața (mp)	Tarla	Parcelă	Nr. topo	Observații / Referințe
1	curți constructii	DA	577	33	1682, 1683, 1684, 1685	-	

**Date referitoare la construcții**

Crt	Număr	Destinație construcție	Supraf. (mp)	Situație juridică	Observații / Referințe
A1.1		construcții de locuințe	111	Cu acte	Nr. niveluri:1; S. construita la sol:111 mp; S. construita desfasurata:111 mp; Constructie de locuit, regim inaltime P
A1.2		construcții anexa	22	Cu acte	Nr. niveluri:1; S. construita la sol:22 mp; S. construita desfasurata:22 mp; Constructie anexa, regim inaltime P

**Lungime Segmente**

1) Valorile lungimilor segmentelor sunt obținute din proiecție în plan.

Punct început	X / Y	Punct sfârșit	X / Y	Lungime segment (** (m)
1	575.423,927 380.103,526	2	575.430,013 380.085,668	18.867
2	575.430,013 380.085,668	3	575.430,979 380.083,183	2.666

Punct început	X / Y	Punct sfârșit	X / Y	Lungime segment (** (m)
3	575.430,979 380.083,183	4	575.437,483 380.090,314	9.652
4	575.437,483 380.090,314	5	575.434,649 380.104,23	14.202
5	575.434,649 380.104,23	6	575.433,007 380.108,103	4.207
6	575.433,007 380.108,103	7	575.430,03 380.119,08	11.374
7	575.430,03 380.119,08	8	575.427,5 380.129,79	11.005
8	575.427,5 380.129,79	9	575.424,519 380.140,789	11.396
9	575.424,519 380.140,789	10	575.412,846 380.137,819	12.045
10	575.412,846 380.137,819	11	575.418,351 380.120,171	18.487
11	575.418,351 380.120,171	1	575.423,927 380.103,526	17.554

\*\* Lungimile segmentelor sunt determinate în planul de proiecție Stereo 70 și sunt rotunjite la 1 milimetru.

\*\*\* Distanța dintre puncte este formată din segmente cumulate ce sunt mai mici decât valoarea 1 milimetru.





**DATE DESPRE IMOBILUL NR. 13711**

Oficiul de Cadastru și Publicitate Imobiliară PRAHOVA  
Biroul de Cadastru și Publicitate Imobiliară Ploiești

**A. Partea I. Descrierea imobilului**

TEREN Intravilan

Adresa: Loc. Strejnicu, Drumul Principală, Nr. 229, Jud. Prahova

Nr. Crt	Nr cadastral Nr. topografic	Suprafața* (mp)	Observații / Referințe
A1		515	Sector cadastral:33 Teren imprejmuit;

**B. Partea II. Proprietari și acte**

Inscrieri privitoare la dreptul de proprietate și alte drepturi reale		Referințe
/		
Act Normativ nr. 7, din 13/03/1996 emis de PARLAMENTUL ROMÂNIEI;		
B1	Inscrierea posesiei, drept de PROPRIETATE, dobandit prin Lege, cota actuala 1/1, cota initiala 1/1 1) NEIDENTIFICAT NEIDENTIFICAT	A1
B2	Se noteaza mentiunea proprietar neidentificat.	A1

**C. Partea III. SARCINI .**

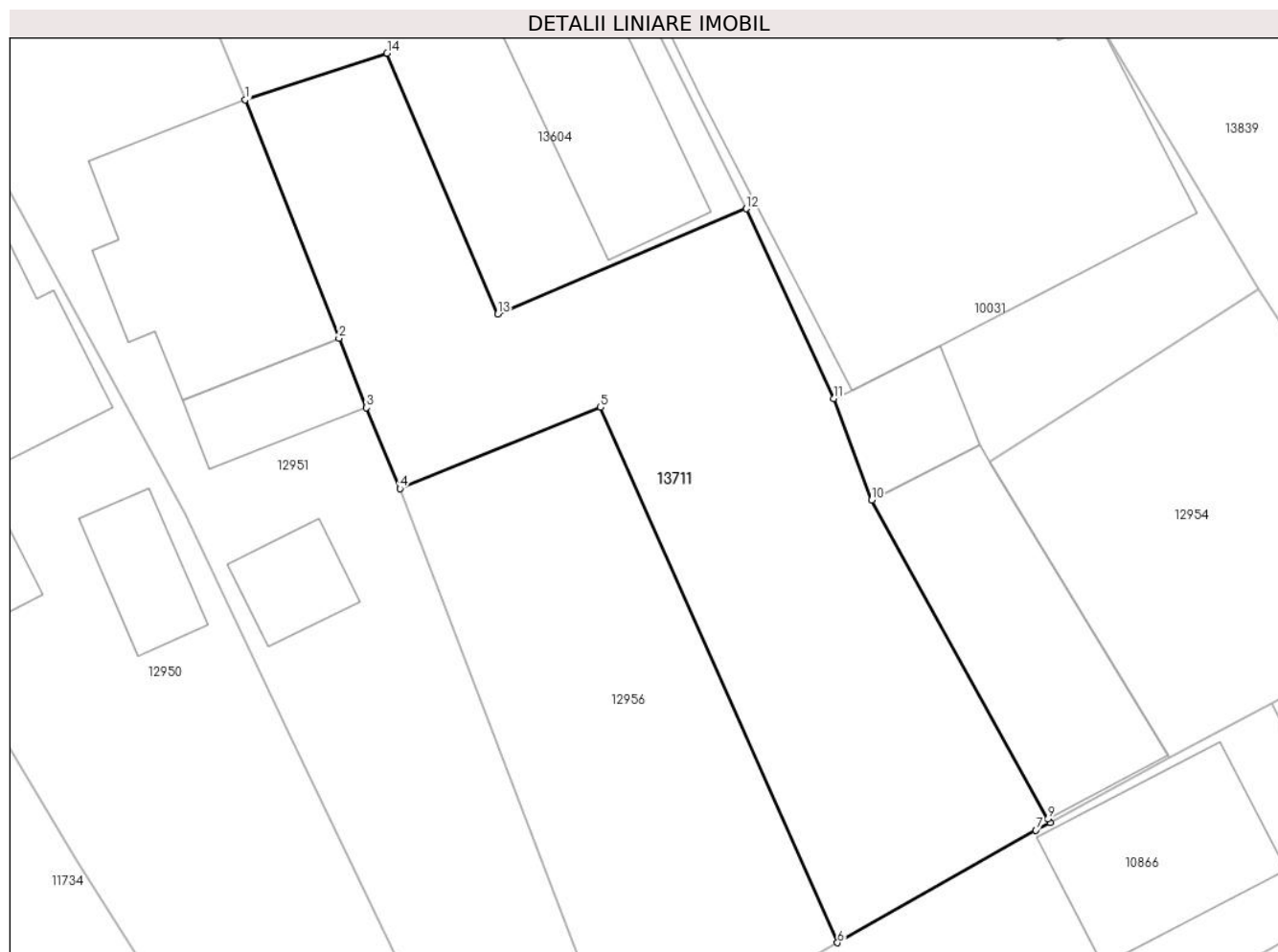
Inscrieri privind dezmembramintele dreptului de proprietate, drepturi reale de garanție și sarcini	Referințe
NU SUNT	

## Anexa Nr. 1 La Partea I

## Teren

Nr cadastral	Suprafața (mp)*	Observații / Referințe
	515	

\* Suprafața este determinată în planul de proiecție Stereo 70.



## Date referitoare la teren

Crt	Categorie folosință	Intravilan	Suprafața (mp)	Tarla	Parcelă	Nr. topo	Observații / Referințe
1	arabil	DA	515	34	1739/1, 1740	-	

## Lungime Segmente

1) Valorile lungimilor segmentelor sunt obținute din proiecție în plan.

Punct început	X / Y	Punct sfârșit	X / Y	Lungime segment (** (m)
1	575.178,285 380.069,394	2	575.182,766 380.058,0	12.243
2	575.182,766 380.058,0	3	575.184,074 380.054,675	3.573
3	575.184,074 380.054,675	4	575.185,678 380.050,819	4.176
4	575.185,678 380.050,819	5	575.195,274 380.054,699	10.351
5	575.195,274 380.054,699	6	575.206,602 380.029,11	27.984

Punct început	X / Y	Punct sfârșit	X / Y	Lungime segment (** (m)
6	575.206,602 380.029,11	7	575.216,09 380.034,49	10.907
7	575.216,09 380.034,49	8	575.216,763 380.034,854	0.765
8	575.216,763 380.034,854	9	575.216,671 380.035,029	0.198
9	575.216,671 380.035,029	10	575.208,231 380.050,259	17.412
10	575.208,231 380.050,259	11	575.206,411 380.055,119	5.19
11	575.206,411 380.055,119	12	575.202,243 380.064,188	9.981
12	575.202,243 380.064,188	13	575.190,355 380.059,147	12.913
13	575.190,355 380.059,147	14	575.185,062 380.071,617	13.547
14	575.185,062 380.071,617	1	575.178,285 380.069,394	7.132

\*\* Lungimile segmentelor sunt determinate în planul de proiecție Stereo 70 și sunt rotunjite la 1 milimetru.

\*\*\* Distanța dintre puncte este formată din segmente cumulate ce sunt mai mici decât valoarea 1 milimetru.



**DATE DESPRE IMOBILUL NR. 13713**

Oficiul de Cadastru și Publicitate Imobiliară PRAHOVA  
Biroul de Cadastru și Publicitate Imobiliară Ploiești

**A. Partea I. Descrierea imobilului**

TEREN Intravilan

Nr. CF vechi:922(e:922)

Nr. cadastral vechi:1393

Adresa: Loc. Strejnicu, Str Victoriei, Nr. 48, Jud. Prahova

Nr. Crt	Nr cadastral Nr. topografic	Suprafața* (mp)	Observații / Referințe
A1	20597	Din acte: 472 Masurata: 461	Sector cadastral:34 Teren imprejmuit;

**Construcții**

Crt	Nr cadastral Nr. topografic	Adresa	Observații / Referințe
A1.2		Loc. Strejnicu, Str Victoriei, Nr. 48, Jud. Prahova	Nr. niveluri:1; S. construita la sol:123 mp; S. construita desfasurata:123 mp; Constructie de locuit, regim inaltime P

**B. Partea II. Proprietari și acte**

Inscrieri privitoare la dreptul de proprietate și alte drepturi reale		Referințe
<b>27068 / 05/06/2007</b>		
Act Notarial nr. 1312, din 04/06/2007 emis de NP LASLO C.C.;		
B3	Intabulare, drept de PROPRIETATE, dobandit prin Conventie, cota actuala 1/1, cota initiala 1/1 1) NEACSU FLORIN 2) NEACSU NICOLETA	A1
<b>59435 / 22/10/2007</b>		
Act Notarial nr. 6241, din 11/10/2007 emis de BNP LASLO C.;		
B5	se noteaza inch.de indreptare a erorii materiale nr. 6241/11.10.2007 , in sensul ca tarlaua are nr. 29 parcela 159/29 si nu cum din eroare a fost trecut tarla 40 parcela 2458	A1
/		
Act Administrativ nr. 19390, din 26/11/2024 emis de PRIMARIA COMUNEI TARGSORU VECHI;		
B6	Intabulare, drept de PROPRIETATE, dobandit prin Lege, cota actuala 1/1, cota initiala 1/1 1) NEACSU FLORIN 2) NEACSU NICOLETA	A1.2

**C. Partea III. SARCINI .**

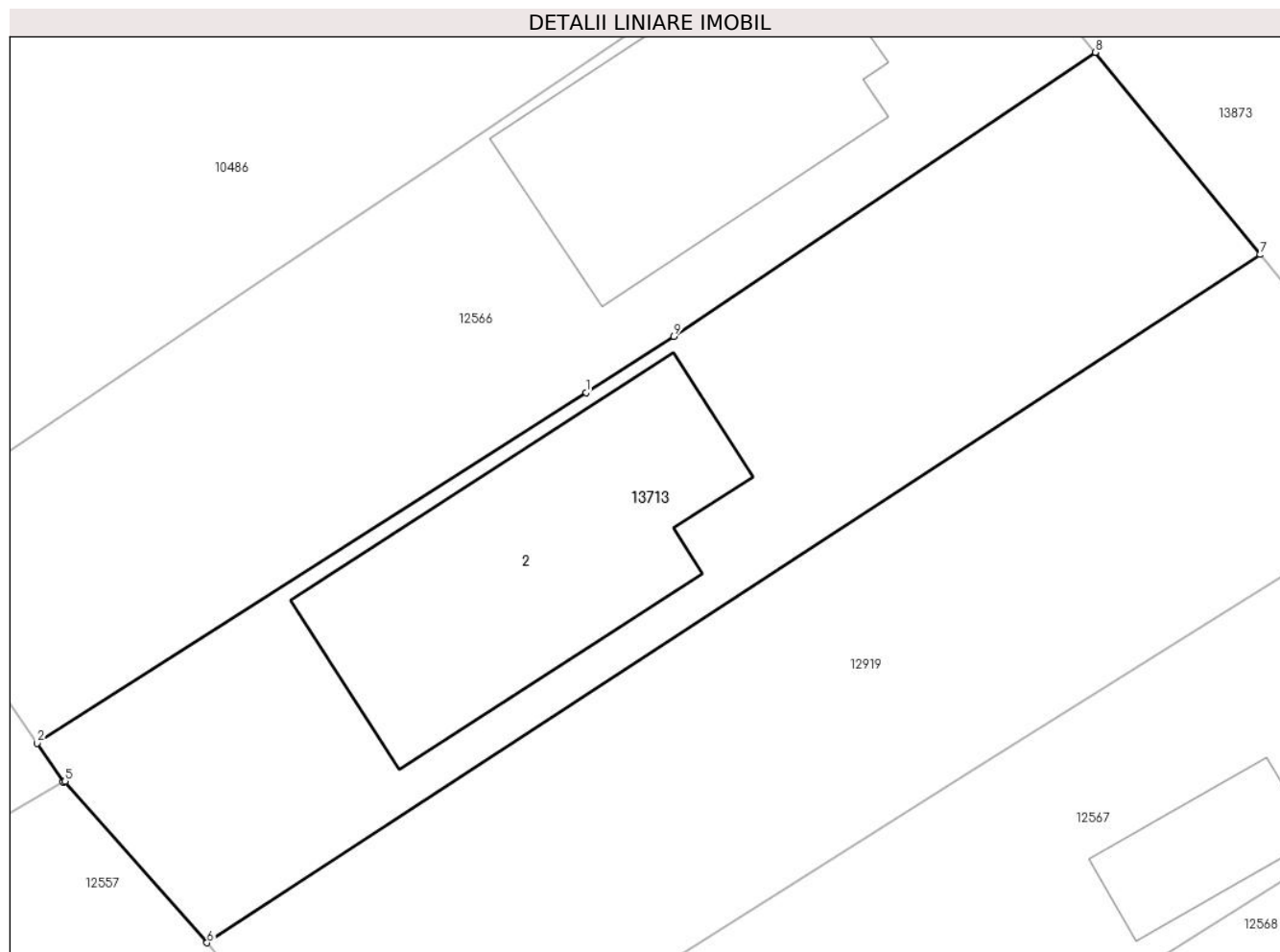
Inscrieri privind dezmembramintele dreptului de proprietate, drepturi reale de garanție și sarcini	Referințe
NU SUNT	

## Anexa Nr. 1 La Partea I

## Teren

Nr cadastral	Suprafața (mp)*	Observații / Referințe
20597	Din acte: 472 Masurata: 461	

\* Suprafața este determinată în planul de proiecție Stereo 70.



## Date referitoare la teren

Crt	Categorie folosință	Intra vilan	Suprafața (mp)	Tarla	Parcelă	Nr. topo	Observații / Referințe
1	curți constructii	DA	461	29	159/29	-	

## Date referitoare la construcții

Crt	Număr	Destinație construcție	Supraf. (mp)	Situație juridică	Observații / Referințe
A1.2		construcții de locuințe	123	Cu acte	Nr. niveluri:1; S. construita la sol:123 mp; S. construita desfasurata:123 mp; Construcție de locuit, regim inaltime P

## Lungime Segmente

1) Valorile lungimilor segmentelor sunt obținute din proiecție în plan.

Punct început	X / Y	Punct sfârșit	X / Y	Lungime segment (** (m)
1	576.534,679 380.031,736	2	576.513,949 380.018,493	24.599
2	576.513,949 380.018,493	3	576.514,956 380.017,042	1.766
3	576.514,956 380.017,042	4	576.514,936 380.017,031	0.023

Punct început	X / Y	Punct sfârșit	X / Y	Lungime segment (** (m)
4	576.514,936 380.017,031	5	576.515,002 380.017,055	0.07
5	576.515,002 380.017,055	6	576.520,365 380.010,962	8.117
6	576.520,365 380.010,962	7	576.560,14 380.036,946	47.51
7	576.560,14 380.036,946	8	576.553,912 380.044,582	9.854
8	576.553,912 380.044,582	9	576.538,002 380.033,859	19.186
9	576.538,002 380.033,859	1	576.534,679 380.031,736	3.943

\*\* Lungimile segmentelor sunt determinate în planul de proiecție Stereo 70 și sunt rotunjite la 1 milimetru.

\*\*\* Distanța dintre puncte este formată din segmente cumulate ce sunt mai mici decât valoarea 1 milimetru.





**DATE DESPRE IMOBILUL NR. 13714**

Oficiul de Cadastru și Publicitate Imobiliară PRAHOVA  
Biroul de Cadastru și Publicitate Imobiliară Ploiești

**A. Partea I. Descrierea imobilului**

TEREN Intravilan

Adresa: Loc. Strejnicu, Str Victoriei, Nr. 17, Jud. Prahova

Nr. Crt	Nr cadastral Nr. topografic	Suprafața* (mp)	Observații / Referințe
A1		Din acte: 699 Masurata: 859	Sector cadastral:34 Teren imprejmuit;

**B. Partea II. Proprietari și acte**

Inscrieri privitoare la dreptul de proprietate și alte drepturi reale		Referințe
/		
Act Administrativ nr. 434, din 10/07/2006 emis de CJSDPAT PRAHOVA;		
B1	Intabulare, drept de PROPRIETATE, dobandit prin Reconstituire, cota actuala 1/1, cota initiala 1/1 1) ANCA ST TUDOR 2) ENE I ALEXANDRU 3) ENE I ELENA 4) MATEI ST ELENA 5) NEAGU Z GHEORGHE	A1

**C. Partea III. SARCINI .**

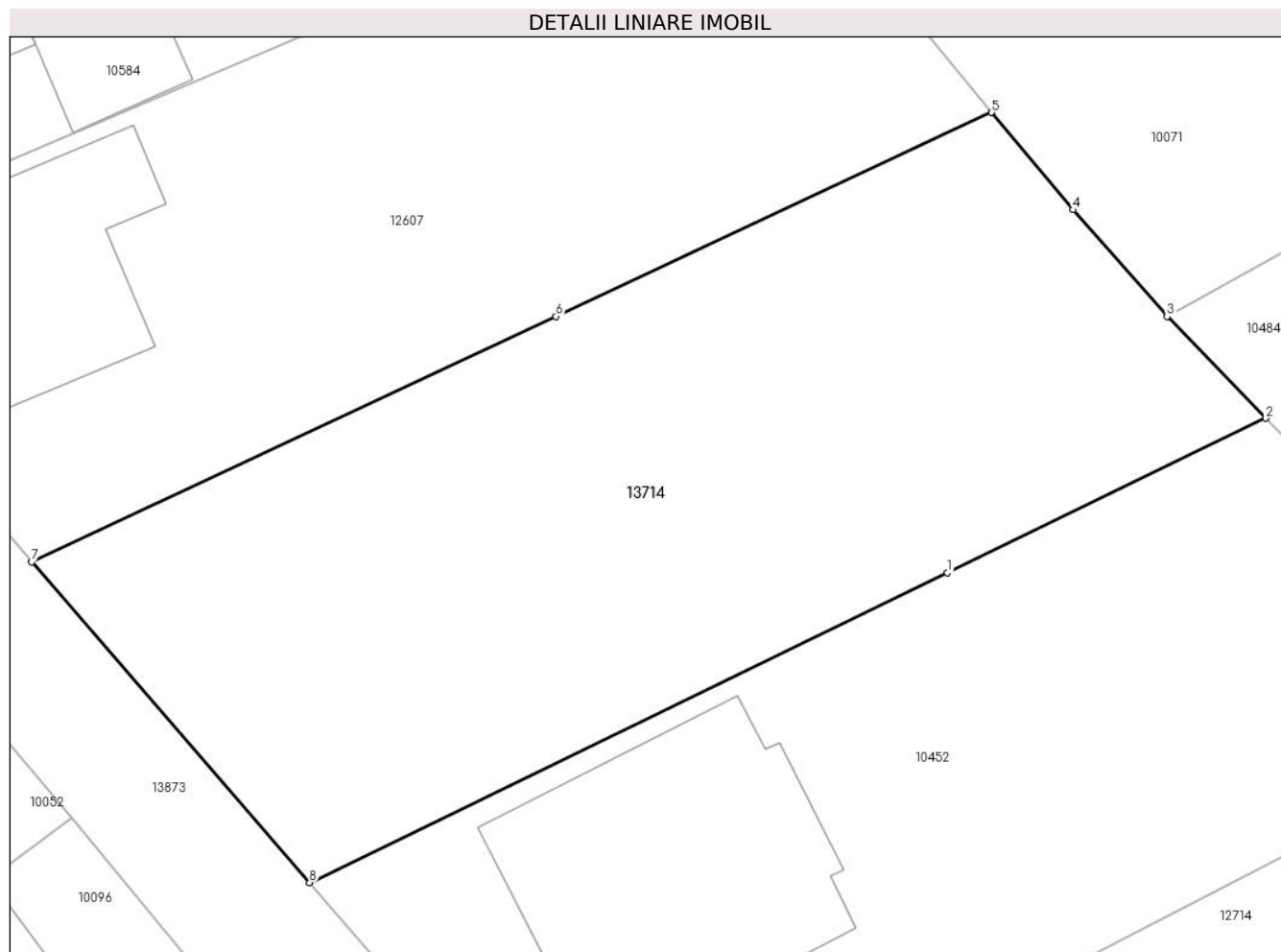
Inscrieri privind dezmembramintele dreptului de proprietate, drepturi reale de garanție și sarcini	Referințe
NU SUNT	

## Anexa Nr. 1 La Partea I

## Teren

Nr cadastral	Suprafața (mp)*	Observații / Referințe
	Din acte: 699 Masurata: 859	

\* Suprafața este determinată în planul de proiecție Stereo 70.



## Date referitoare la teren

Crt	Categorie folosință	Intra vilan	Suprafața (mp)	Tarla	Parcelă	Nr. topo	Observații / Referințe
1	arabil	DA	859	29	159/57	-	

## Lungime Segmente

1) Valorile lungimilor segmentelor sunt obținute din proiecție în plan.

Punct început	X / Y	Punct sfârșit	X / Y	Lungime segment (** (m)
1	576.448,456 380.229,353	2	576.462,769 380.236,303	15.911
2	576.462,769 380.236,303	3	576.458,329 380.240,886	6.381
3	576.458,329 380.240,886	4	576.454,111 380.245,675	6.382
4	576.454,111 380.245,675	5	576.450,445 380.250,056	5.713
5	576.450,445 380.250,056	6	576.430,86 380.240,886	21.625

Punct început	X / Y	Punct sfârșit	X / Y	Lungime segment (** (m)
6	576.430,86 380.240,886	7	576.407,274 380.229,842	26.044
7	576.407,274 380.229,842	8	576.419,77 380.215,423	19.08
8	576.419,77 380.215,423	1	576.448,456 380.229,353	31.889

\*\* Lungimile segmentelor sunt determinate în planul de proiecție Stereo 70 și sunt rotunjite la 1 milimetru.

\*\*\* Distanța dintre puncte este formată din segmente cumulate ce sunt mai mici decât valoarea 1 milimetru.



**DATE DESPRE IMOBILUL NR. 13715**

Oficiul de Cadastru și Publicitate Imobiliară PRAHOVA  
Biroul de Cadastru și Publicitate Imobiliară Ploiești

**A. Partea I. Descrierea imobilului**

TEREN Intravilan

Adresa: Loc. Strejnicu, Str Bradului, Nr. 44, Jud. Prahova

Nr. Crt	Nr cadastral Nr. topografic	Suprafața* (mp)	Observații / Referințe
A1		103	Sector cadastral:33 Teren imprejmuit;

**B. Partea II. Proprietari și acte**

Inscrieri privitoare la dreptul de proprietate și alte drepturi reale		Referințe
/		
Act Normativ nr. 7, din 13/03/1996 emis de PARLAMENTUL ROMÂNIEI;		
B1	Inscrierea posesiei, drept de PROPRIETATE, dobandit prin Lege, cota actuala 1/1, cota initiala 1/1 1) <b>NEIDENTIFICAT NEIDENTIFICAT</b>	A1
B2	Se noteaza mentiunea proprietar neidentificat.	A1

**C. Partea III. SARCINI .**

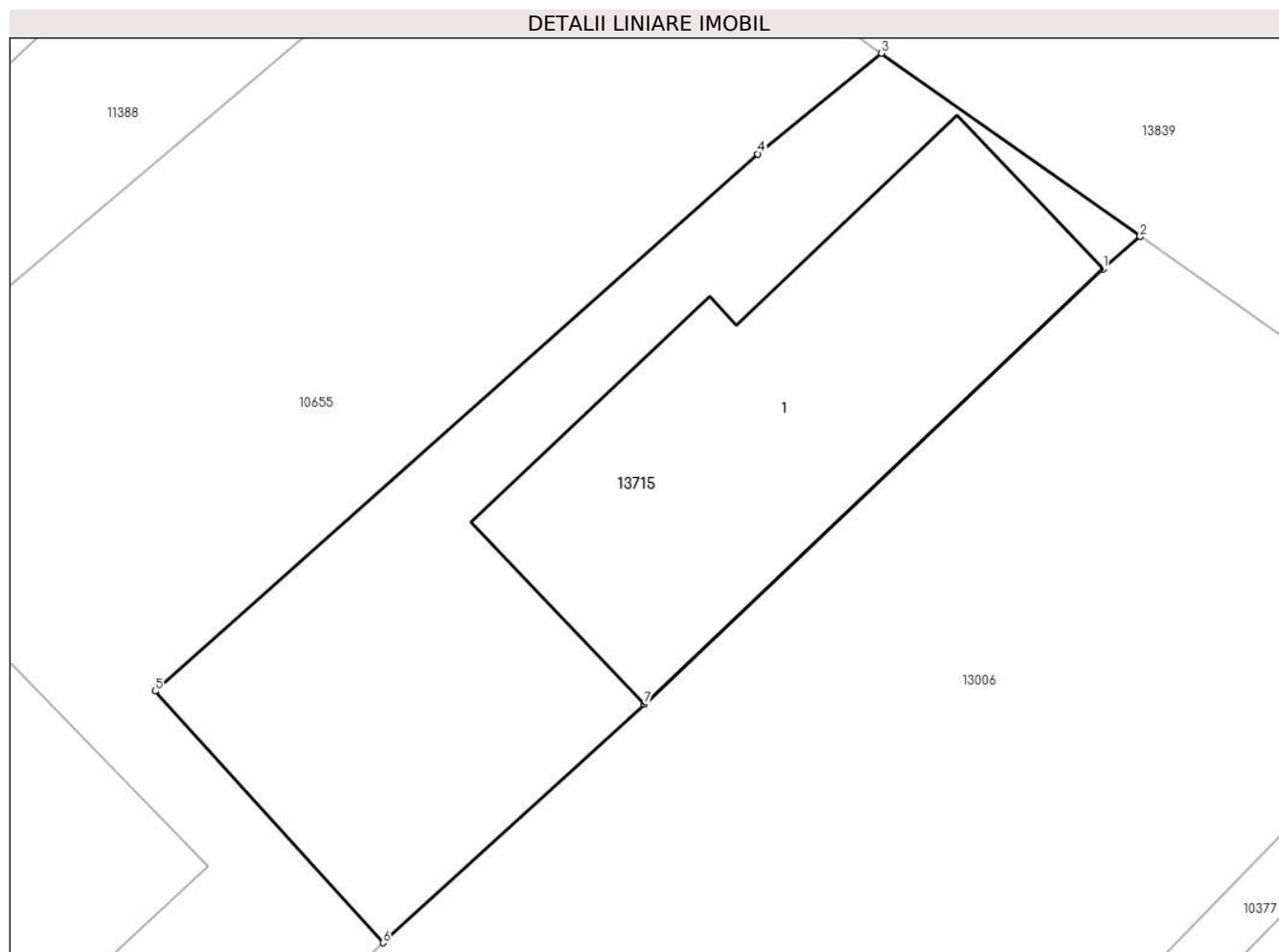
Inscrieri privind dezmembramintele dreptului de proprietate, drepturi reale de garanție și sarcini	Referințe
NU SUNT	

## Anexa Nr. 1 La Partea I

## Teren

Nr cadastral	Suprafața (mp)*	Observații / Referințe
	103	

\* Suprafața este determinată în planul de proiecție Stereo 70.



## Date referitoare la teren

Crt	Categorie folosință	Intravilan	Suprafața (mp)	Tarla	Parcelă	Nr. topo	Observații / Referințe
1	curți constructii	DA	103	35	1842/2	-	

## Date referitoare la construcții

Crt	Număr	Destinație construcție	Supraf. (mp)	Situație juridică	Observații / Referințe
A1.1		construcții de locuințe	46	Fara acte	Nr. niveluri:1; S. construita la sol:46 mp; S. construita desfasurata:46 mp; Construcție de locuit, regim inaltime P

## Lungime Segmente

1) Valorile lungimilor segmentelor sunt obținute din proiecție în plan.

Punct început	X / Y	Punct sfârșit	X / Y	Lungime segment (** (m)
1	575.442,007 379.902,151	2	575.442,656 379.902,726	0.867
2	575.442,656 379.902,726	3	575.438,069 379.905,973	5.62
3	575.438,069 379.905,973	4	575.435,878 379.904,188	2.826

Punct început	X / Y	Punct sfârșit	X / Y	Lungime segment (** (m)
4	575.435,878 379.904,188	5	575.425,196 379.894,672	14.306
5	575.425,196 379.894,672	6	575.429,234 379.890,212	6.016
6	575.429,234 379.890,212	7	575.433,866 379.894,436	6.269
7	575.433,866 379.894,436	1	575.442,007 379.902,151	11.216

\*\* Lungimile segmentelor sunt determinate în planul de proiecție Stereo 70 și sunt rotunjite la 1 milimetru.

\*\*\* Distanța dintre puncte este formată din segmente cumulate ce sunt mai mici decât valoarea 1 milimetru.





**DATE DESPRE IMOBILUL NR. 13716**

Oficiul de Cadastru și Publicitate Imobiliară PRAHOVA  
Biroul de Cadastru și Publicitate Imobiliară Ploiești

**A. Partea I. Descrierea imobilului**

TEREN Intravilan

Adresa: Loc. Strejnicu, Str Curcubeului, Nr. 1, Jud. Prahova

Nr. Crt	Nr cadastral Nr. topografic	Suprafața* (mp)	Observații / Referințe
A1		Din acte: 258 Masurata: 296	Sector cadastral:7 Teren imprejmuit;

**Construcții**

Crt	Nr cadastral Nr. topografic	Adresa	Observații / Referințe
A1.1		Loc. Strejnicu, Str Curcubeului, Nr. 1, Jud. Prahova	Nr. niveluri:1; S. construita la sol:136 mp; S. construita desfasurata:136 mp; Constructie anexa, regim inaltime P

**B. Partea II. Proprietari și acte**

Inscrieri privitoare la dreptul de proprietate și alte drepturi reale		Referințe
/		
Act Administrativ nr. 393, din 24/09/2004 emis de CJSDPAT PRAHOVA;		
B1	Intabulare, drept de PROPRIETATE, dobandit prin Reconstituire, cota actuala 1/1, cota initiala 1/1 1) ZAMFIR RADU PETRE	A1
Act Administrativ nr. 19390, din 26/11/2024 emis de PRIMARIA COMUNEI TARGSORU VECHI;		
B2	Intabulare, drept de PROPRIETATE, dobandit prin Lege, cota actuala 1/1, cota initiala 1/1 1) ZAMFIR RADU PETRE	A1.1

**C. Partea III. SARCINI .**

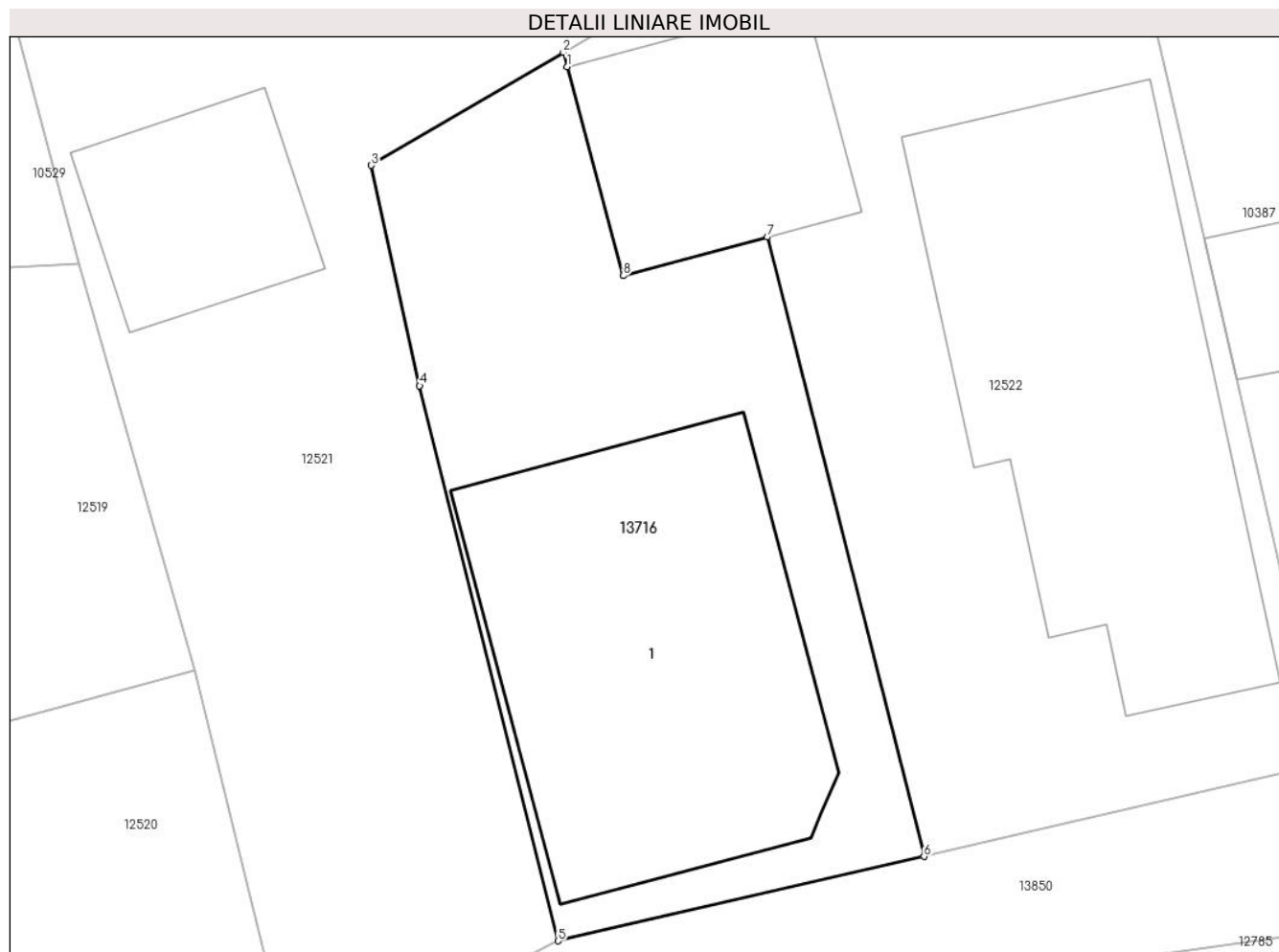
Inscrieri privind dezmembramintele dreptului de proprietate, drepturi reale de garanție și sarcini	Referințe
NU SUNT	

## Anexa Nr. 1 La Partea I

## Teren

Nr cadastral	Suprafața (mp)*	Observații / Referințe
	Din acte: 258 Masurata: 296	

\* Suprafața este determinată în planul de proiecție Stereo 70.



## Date referitoare la teren

Crt	Categorie folosință	Intra vilan	Suprafața (mp)	Tarla	Parcelă	Nr. topo	Observații / Referințe
1	curți constructii	DA	296	21	774	-	

## Date referitoare la construcții

Crt	Număr	Destinație construcție	Supraf. (mp)	Situație juridică	Observații / Referințe
A1.1		construcții anexa	136	Cu acte	Nr. niveluri:1; S. construita la sol:136 mp; S. construita desfasurata:136 mp; Construcție anexa, regim inaltime P

## Lungime Segmente

1) Valorile lungimilor segmentelor sunt obținute din proiecție în plan.

Punct început	X / Y	Punct sfârșit	X / Y	Lungime segment (** (m)
1	575.457,275 380.379,974	2	575.457,151 380.380,439	0.481
2	575.457,151 380.380,439	3	575.450,92 380.376,768	7.232
3	575.450,92 380.376,768	4	575.452,487 380.369,608	7.329

Punct început	X / Y	Punct sfârșit	X / Y	Lungime segment (** (m)
4	575.452,487 380.369,608	5	575.456,98 380.351,575	18.584
5	575.456,98 380.351,575	6	575.468,862 380.354,312	12.193
6	575.468,862 380.354,312	7	575.463,774 380.374,437	20.758
7	575.463,774 380.374,437	8	575.459,1 380.373,181	4.84
8	575.459,1 380.373,181	1	575.457,275 380.379,974	7.034

\*\* Lungimile segmentelor sunt determinate în planul de proiecție Stereo 70 și sunt rotunjite la 1 milimetru.

\*\*\* Distanța dintre puncte este formată din segmente cumulate ce sunt mai mici decât valoarea 1 milimetru.



**DATE DESPRE IMOBILUL NR. 13727**

Oficiul de Cadastru și Publicitate Imobiliară PRAHOVA  
Biroul de Cadastru și Publicitate Imobiliară Ploiești

**A. Partea I. Descrierea imobilului**

TEREN Intravilan

Nr. CF vechi:95

Nr. cadastral vechi:148

Adresa: Loc. Strejnicu, Str Răsăritului, Nr. 20, Jud. Prahova

Nr. Crt	Nr cadastral Nr. topografic	Suprafața* (mp)	Observații / Referințe
A1	27094	855	Sector cadastral:34 Teren imprejmuit;

**Construcții**

Crt	Nr cadastral Nr. topografic	Adresa	Observații / Referințe
A1.1		Loc. Strejnicu, Str Răsăritului, Nr. 20, Jud. Prahova	Nr. niveluri:1; S. construita la sol:104 mp; S. construita desfasurata:104 mp; Constructie de locuit, regim inaltime P
A1.2		Loc. Strejnicu, Str Răsăritului, Nr. 20, Jud. Prahova	Nr. niveluri:1; S. construita la sol:45 mp; S. construita desfasurata:45 mp; Constructie anexa, regim inaltime P

**B. Partea II. Proprietari și acte**

Inscrieri privitoare la dreptul de proprietate și alte drepturi reale		Referințe
<b>467 / 26/01/2001</b>		
Act Notarial nr. 281, din 16/01/2001 emis de NP POPESCU VIORICA;		
B1	Intabulare, drept de PROPRIETATEcumparare ca bun propriu, dobandit prin Conventie, cota actuala 1/1, cota initiala 1/1 1) MANOLE DANIEL	A1
/		
Act Administrativ nr. 19390, din 26/11/2024 emis de PRIMARIA COMUNEI TARGSORU VECHI;		
B2	Intabulare, drept de PROPRIETATE, dobandit prin Lege, cota actuala 1/1, cota initiala 1/1 1) MANOLE DANIEL	A1.1, A1.2

**C. Partea III. SARCINI .**

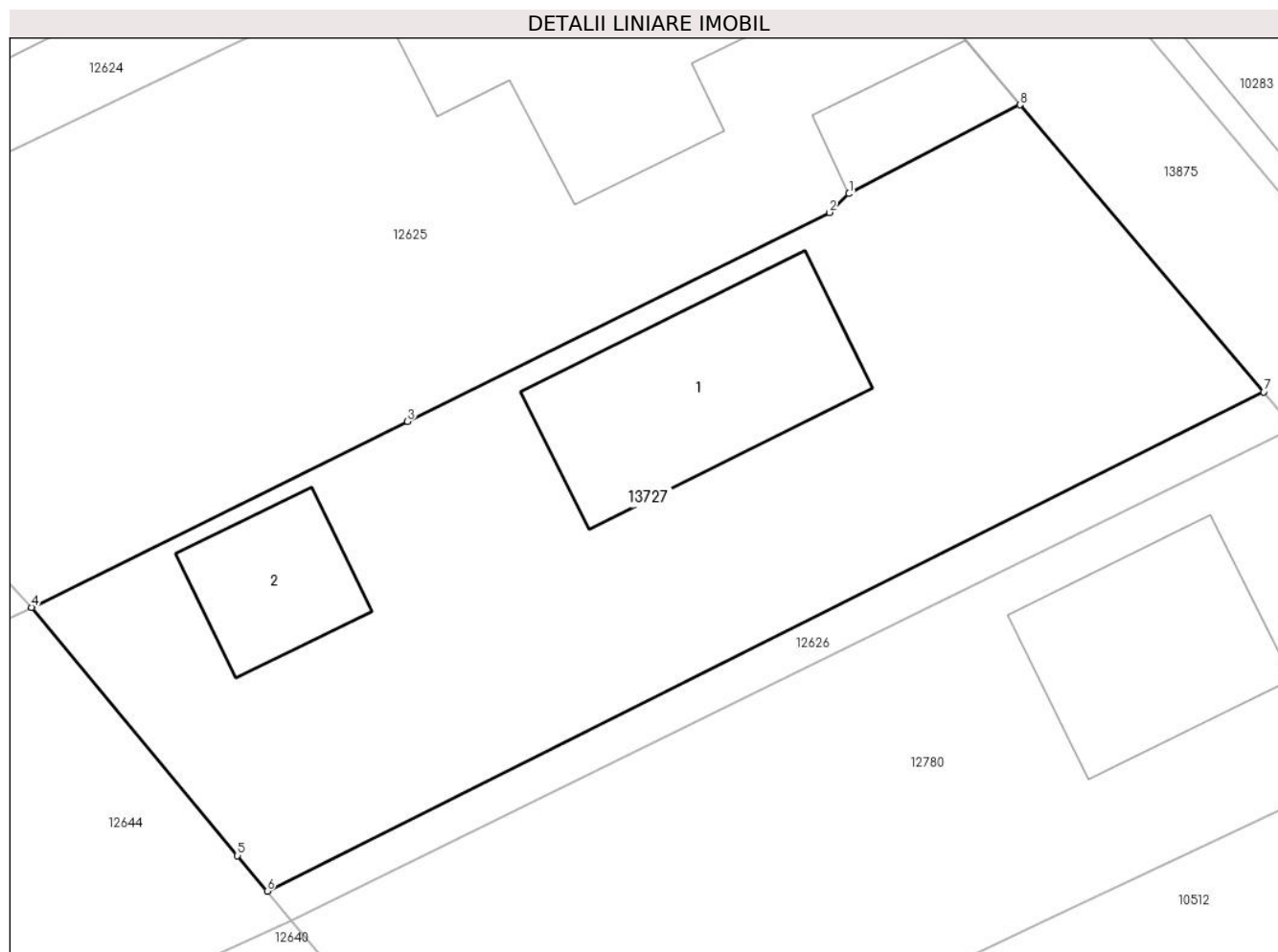
Inscrieri privind dezmembramintele dreptului de proprietate, drepturi reale de garanție și sarcini	Referințe
NU SUNT	

## Anexa Nr. 1 La Partea I

## Teren

Nr cadastral	Suprafața (mp)*	Observații / Referințe
27094	855	

\* Suprafața este determinată în planul de proiecție Stereo 70.



## Date referitoare la teren

Crt	Categorie folosință	Intravilan	Suprafața (mp)	Tarla	Parcelă	Nr. topo	Observații / Referințe
1	curți constructii	DA	855	29	159/140	-	

## Date referitoare la construcții

Crt	Număr	Destinație construcție	Supraf. (mp)	Situație juridică	Observații / Referințe
A1.1		construcții de locuințe	104	Cu acte	Nr. niveluri:1; S. construita la sol:104 mp; S. construita desfasurata:104 mp; Construcție de locuit, regim inaltime P
A1.2		construcții anexa	45	Cu acte	Nr. niveluri:1; S. construita la sol:45 mp; S. construita desfasurata:45 mp; Construcție anexa, regim inaltime P

## Lungime Segmente

1) Valorile lungimilor segmentelor sunt obținute din proiecție în plan.

Punct început	X / Y	Punct sfârșit	X / Y	Lungime segment (** (m)
1	576.587,882 380.307,491	2	576.586,978 380.306,62	1.255
2	576.586,978 380.306,62	3	576.567,418 380.296,949	21.82

Punct început	X / Y	Punct sfârșit	X / Y	Lungime segment (** (m)
3	576.567,418 380.296,949	4	576.550,014 380.288,345	19.415
4	576.550,014 380.288,345	5	576.559,552 380.276,851	14.936
5	576.559,552 380.276,851	6	576.560,926 380.275,208	2.142
6	576.560,926 380.275,208	7	576.607,09 380.298,312	51.623
7	576.607,09 380.298,312	8	576.595,795 380.311,601	17.441
8	576.595,795 380.311,601	1	576.587,882 380.307,491	8.917

\*\* Lungimile segmentelor sunt determinate în planul de proiecție Stereo 70 și sunt rotunjite la 1 milimetru.

\*\*\* Distanța dintre puncte este formată din segmente cumulate ce sunt mai mici decât valoarea 1 milimetru.





**DATE DESPRE IMOBILUL NR. 13728**

Oficiul de Cadastru și Publicitate Imobiliară PRAHOVA  
Biroul de Cadastru și Publicitate Imobiliară Ploiești

**A. Partea I. Descrierea imobilului**

TEREN Intravilan

Adresa: Loc. Strejnicu, Str Rozelor, Nr. 36, Jud. Prahova

Nr. Crt	Nr cadastral Nr. topografic	Suprafața* (mp)	Observații / Referințe
A1		369	Sector cadastral:7 Teren imprejmuit;

**B. Partea II. Proprietari și acte**

Inscrieri privitoare la dreptul de proprietate și alte drepturi reale		Referințe
/		
Act Normativ nr. 7, din 13/03/1996 emis de PARLAMENTUL ROMÂNIEI;		
B1	Inscrierea posesiei, drept de PROPRIETATE, dobandit prin Lege, cota actuala 1/1, cota initiala 1/1 1) <b>NEIDENTIFICAT NEIDENTIFICAT</b>	A1
B2	Se noteaza mentiunea proprietar neidentificat.	A1

**C. Partea III. SARCINI .**

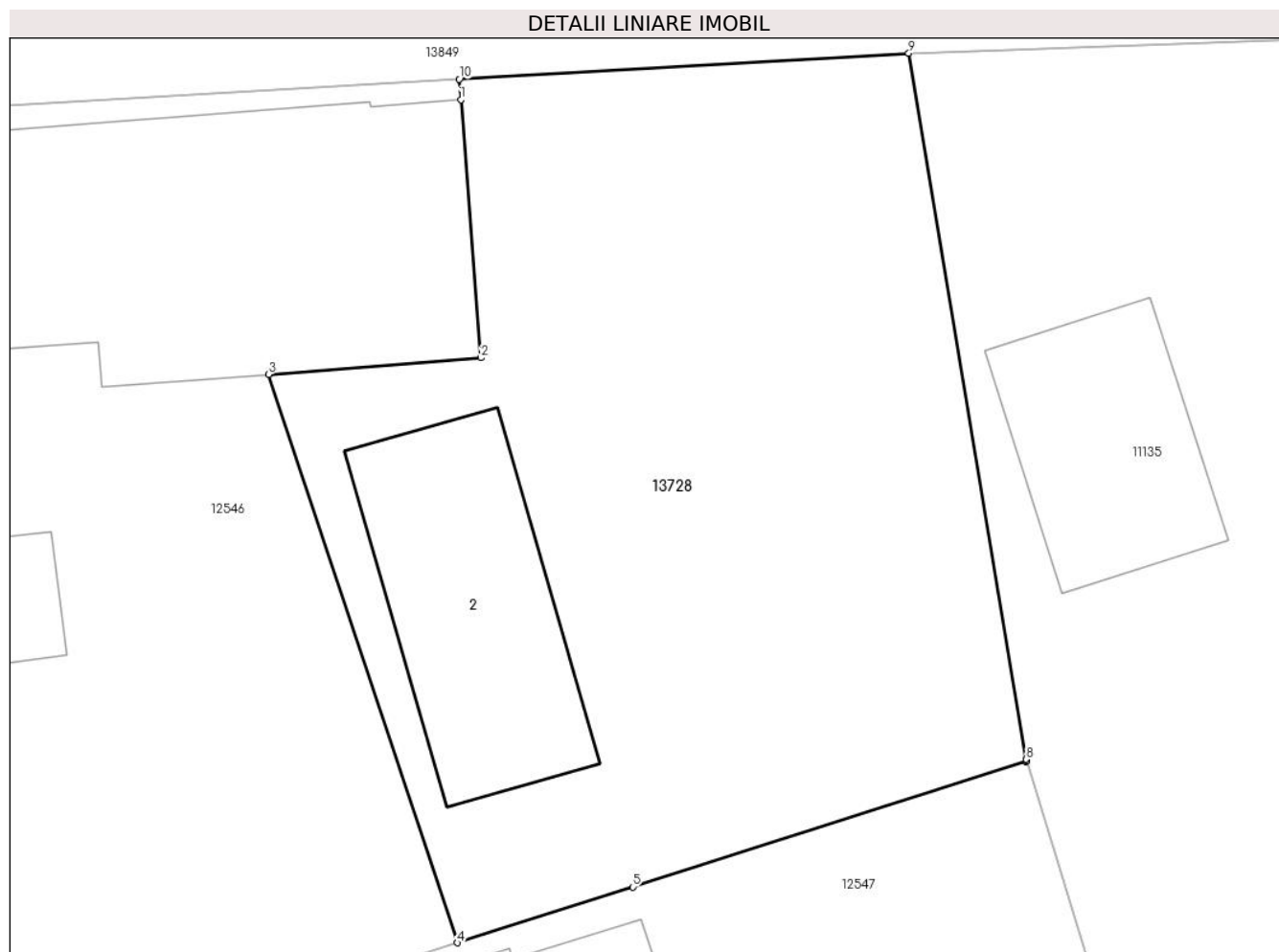
Inscrieri privind dezmembramintele dreptului de proprietate, drepturi reale de garanție și sarcini	Referințe
NU SUNT	

## Anexa Nr. 1 La Partea I

## Teren

Nr cadastral	Suprafața (mp)*	Observații / Referințe
	369	

\* Suprafața este determinată în planul de proiecție Stereo 70.



## Date referitoare la teren

Crt	Categorie folosință	Intra vilan	Suprafața (mp)	Tarla	Parcelă	Nr. topo	Observații / Referințe
1	curți constructii	DA	369	23	873, 874	-	

## Date referitoare la construcții

Crt	Număr	Destinație construcție	Supraf. (mp)	Situație juridică	Observații / Referințe
A1.2		constructii anexa	47	Fara acte	Nr. niveluri:1; S. construita la sol:47 mp; S. construita desfasurata:47 mp; Constructie anexa, regim inaltime P

## Lungime Segmente

1) Valorile lungimilor segmentelor sunt obținute din proiecție în plan.

Punct început	X / Y	Punct sfârșit	X / Y	Lungime segment (** (m)
1	575.612,497 380.465,676	2	575.613,067 380.458,353	7.345
2	575.613,067 380.458,353	3	575.607,037 380.457,884	6.048
3	575.607,037 380.457,884	4	575.612,403 380.441,77	16.984

Punct început	X / Y	Punct sfârşit	X / Y	Lungime segment (** (m)
4	575.612,403 380.441,77	5	575.617,372 380.443,353	5.215
5	575.617,372 380.443,353	6	575.628,542 380.446,91	11.723
6	575.628,542 380.446,91	7	575.628,556 380.446,918	0.016
7	575.628,556 380.446,918	8	575.628,54 380.446,972	0.056
8	575.628,54 380.446,972	9	575.625,202 380.466,991	20.295
9	575.625,202 380.466,991	10	575.612,447 380.466,254	12.776
10	575.612,447 380.466,254	1	575.612,497 380.465,676	0.58

\*\* Lungimile segmentelor sunt determinate în planul de proiecţie Stereo 70 şi sunt rotunjite la 1 milimetru.

\*\*\* Distanţa dintre puncte este formată din segmente cumulate ce sunt mai mici decât valoarea 1 milimetru.



**DATE DESPRE IMOBILUL NR. 13729**

Oficiul de Cadastru și Publicitate Imobiliară PRAHOVA  
Biroul de Cadastru și Publicitate Imobiliară Ploiești

**A. Partea I. Descrierea imobilului**

TEREN Intravilan

Nr. CF vechi:15  
Nr. cadastral vechi:36

Adresa: Loc. Strejnicu, Str Speranței, Nr. 48, Jud. Prahova

Nr. Crt	Nr cadastral Nr. topografic	Suprafața* (mp)	Observații / Referințe
A1	26717	457	Sector cadastral:34 Teren imprejmuit;

**B. Partea II. Proprietari și acte**

Inscrieri privitoare la dreptul de proprietate și alte drepturi reale	Referințe
<b>733 / 29/01/2002</b>	
Act Notarial nr. 86/2002, din 29/01/2002 emis de NP BARBU FLOAREA;	
B1	A1
Intabulare, drept de PROPRIETATE cumparare ca bun comun, dobandit prin Conventie, cota actuala 1/1, cota initiala 1/1	
1) ILIE ARGENTINA	
2) ILIE PARASCHIV	
OBSERVATII: (provenita din conversia CF 15)	

**C. Partea III. SARCINI .**

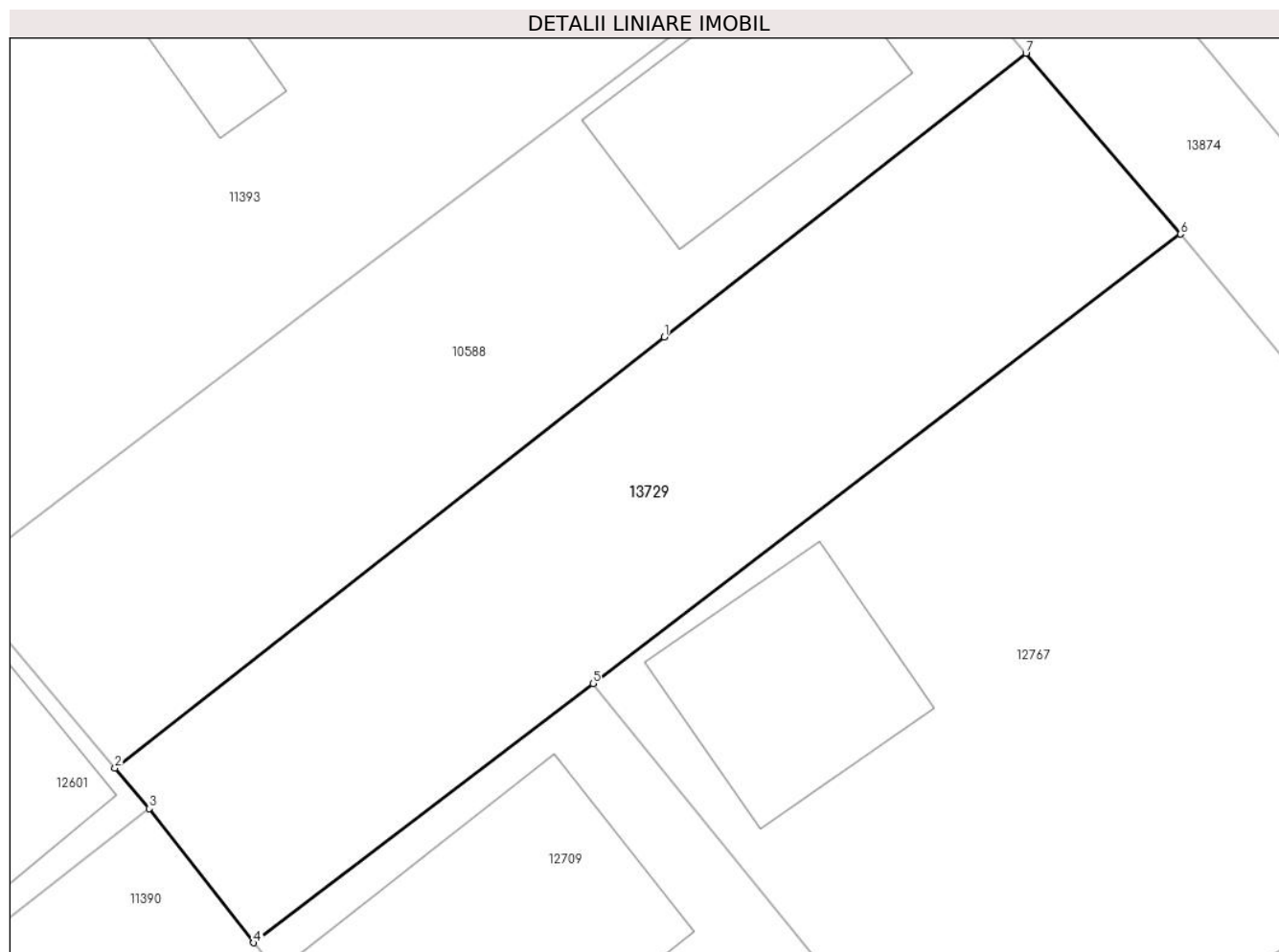
Inscrieri privind dezmembramintele dreptului de proprietate, drepturi reale de garanție și sarcini	Referințe
NU SUNT	

## Anexa Nr. 1 La Partea I

## Teren

Nr cadastral	Suprafața (mp)*	Observații / Referințe
26717	457	

\* Suprafața este determinată în planul de proiecție Stereo 70.



## Date referitoare la teren

Crt	Categorie folosință	Intravilan	Suprafața (mp)	Tarla	Parcelă	Nr. topo	Observații / Referințe
1	arabil	DA	457	29	159/76	-	

## Lungime Segmente

1) Valorile lungimilor segmentelor sunt obținute din proiecție în plan.

Punct început	X / Y	Punct sfârșit	X / Y	Lungime segment (** (m)
1	576.645,93 380.063,503	2	576.623,214 380.045,692	28.866
2	576.623,214 380.045,692	3	576.624,632 380.044,015	2.196
3	576.624,632 380.044,015	4	576.628,95 380.038,47	7.028
4	576.628,95 380.038,47	5	576.642,98 380.049,19	17.657
5	576.642,98 380.049,19	6	576.667,28 380.067,76	30.583

Punct început	X / Y	Punct sfârșit	X / Y	Lungime segment (** (m)
6	576.667,28 380.067,76	7	576.660,894 380.075,237	9.833
7	576.660,894 380.075,237	1	576.645,93 380.063,503	19.016

\*\* Lungimile segmentelor sunt determinate în planul de proiecție Stereo 70 și sunt rotunjite la 1 milimetru.

\*\*\* Distanța dintre puncte este formată din segmente cumulate ce sunt mai mici decât valoarea 1 milimetru.





**DATE DESPRE IMOBILUL NR. 13732**

Oficiul de Cadastru și Publicitate Imobiliară PRAHOVA  
Biroul de Cadastru și Publicitate Imobiliară Ploiești

**A. Partea I. Descrierea imobilului**

TEREN Intravilan

Adresa: Loc. Strejnicu, Drumul Principală, Nr. 92, Jud. Prahova

Nr. Crt	Nr cadastral Nr. topografic	Suprafața* (mp)	Observații / Referințe
A1		Din acte: 668 Masurata: 633	Sector cadastral:7 Teren imprejmuit;

**Construcții**

Crt	Nr cadastral Nr. topografic	Adresa	Observații / Referințe
A1.1		Loc. Strejnicu, Drumul Principală, Nr. 92, Jud. Prahova	Nr. niveluri:1; S. construita la sol:139 mp; S. construita desfasurata:139 mp; Constructie de locuit, regim inaltime P

**B. Partea II. Proprietari și acte**

Inscrieri privitoare la dreptul de proprietate și alte drepturi reale		Referințe
/		
Act Administrativ nr. 574, din 16/05/2007 emis de CJSDPAT PRAHOVA;		
B1	Intabulare, drept de PROPRIETATE, dobandit prin Reconstituire, cota actuala 1/1, cota initiala 1/1 1) NICOLAE ION GHEORGHE	A1
Act Administrativ nr. 19390, din 26/11/2024 emis de PRIMARIA COMUNEI TARGSORU VECHI;		
B2	Intabulare, drept de PROPRIETATE, dobandit prin Lege, cota actuala 1/1, cota initiala 1/1 1) NICOLAE ION GHEORGHE	A1.1

**C. Partea III. SARCINI .**

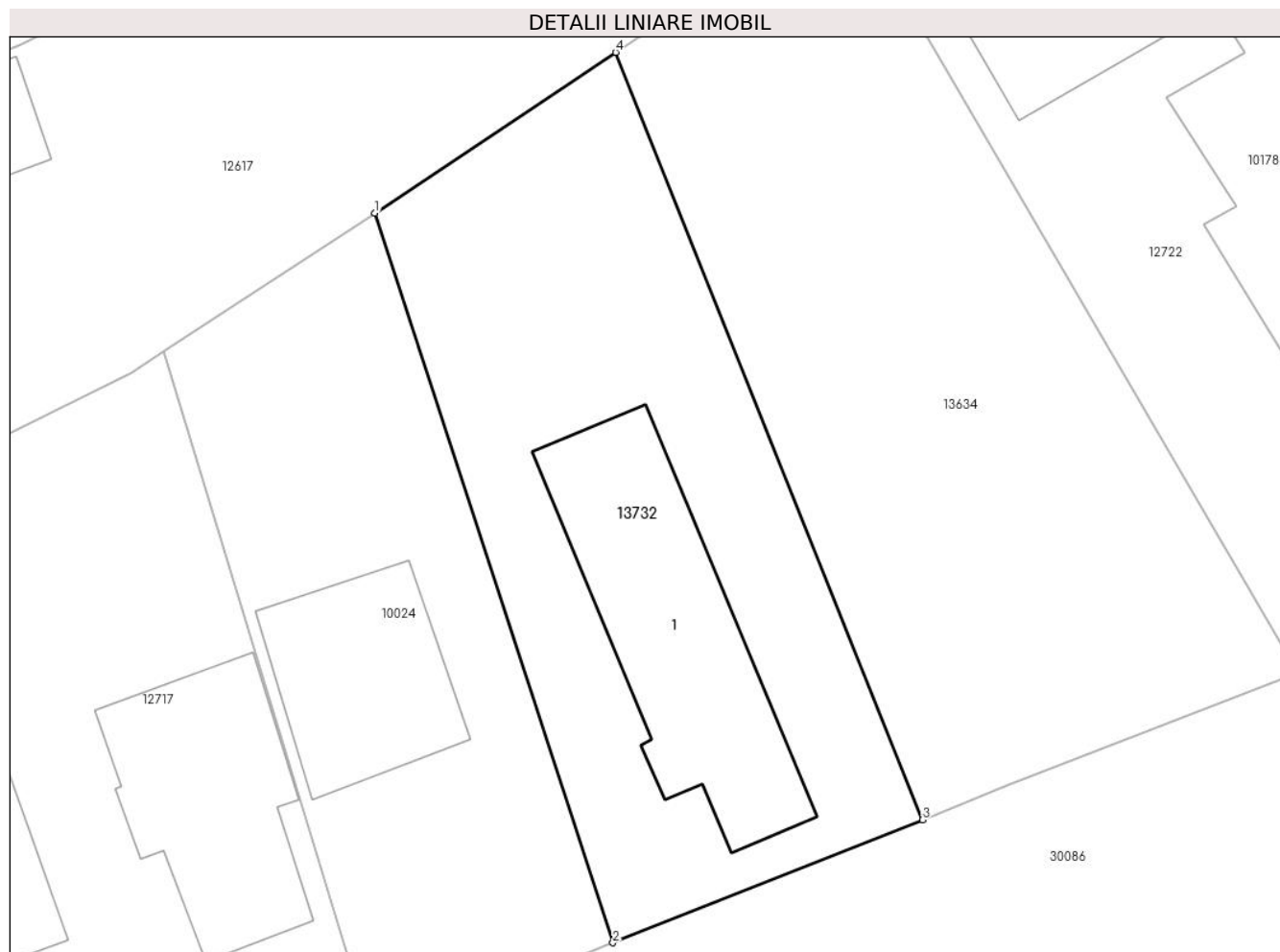
Inscrieri privind dezmembramintele dreptului de proprietate, drepturi reale de garanție și sarcini	Referințe
NU SUNT	

## Anexa Nr. 1 La Partea I

## Teren

Nr cadastral	Suprafața (mp)*	Observații / Referințe
	Din acte: 668 Masurata: 633	

\* Suprafața este determinată în planul de proiecție Stereo 70.



## Date referitoare la teren

Crt	Categorie folosință	Intra vilan	Suprafața (mp)	Tarla	Parcelă	Nr. topo	Observații / Referințe
1	curți constructii	DA	633	24	1046	-	

## Date referitoare la construcții

Crt	Număr	Destinație construcție	Supraf. (mp)	Situație juridică	Observații / Referințe
A1.1		construcții de locuințe	139	Cu acte	Nr. niveluri:1; S. construita la sol:139 mp; S. construita desfasurata:139 mp; Constructie de locuit, regim inaltime P

## Lungime Segmente

1) Valorile lungimilor segmentelor sunt obținute din proiecție în plan.

Punct început	X / Y	Punct sfârșit	X / Y	Lungime segment (** (m)
1	575.901,141 380.371,766	2	575.913,254 380.334,651	39.042
2	575.913,254 380.334,651	3	575.928,994 380.340,903	16.936
3	575.928,994 380.340,903	4	575.913,383 380.379,932	42.035

Punct început	X / Y	Punct sfârșit	X / Y	Lungime segment (** (m)
4	575.913,383 380.379,932	1	575.901,141 380.371,766	14.716

\*\* Lungimile segmentelor sunt determinate în planul de proiecție Stereo 70 și sunt rotunjite la 1 milimetru.

\*\*\* Distanța dintre puncte este formată din segmente cumulate ce sunt mai mici decât valoarea 1 milimetru.



**DATE DESPRE IMOBILUL NR. 13735**

Oficiul de Cadastru și Publicitate Imobiliară PRAHOVA  
Biroul de Cadastru și Publicitate Imobiliară Ploiești

**A. Partea I. Descrierea imobilului**

TEREN Intravilan

Adresa: Loc. Strejnicu, Jud. Prahova

Nr. Crt	Nr cadastral Nr. topografic	Suprafața* (mp)	Observații / Referințe
A1		596	Sector cadastral:33 Teren imprejmuit;

**B. Partea II. Proprietari și acte**

Inscrieri privitoare la dreptul de proprietate și alte drepturi reale		Referințe
/		
Act Normativ nr. 7, din 13/03/1996 emis de PARLAMENTUL ROMÂNIEI;		
B1	Inscrierea posesiei, drept de PROPRIETATE, dobandit prin Lege, cota actuala 1/1, cota initiala 1/1 1) NEIDENTIFICAT NEIDENTIFICAT	A1
B2	Se noteaza mentiunea proprietar neidentificat.	A1

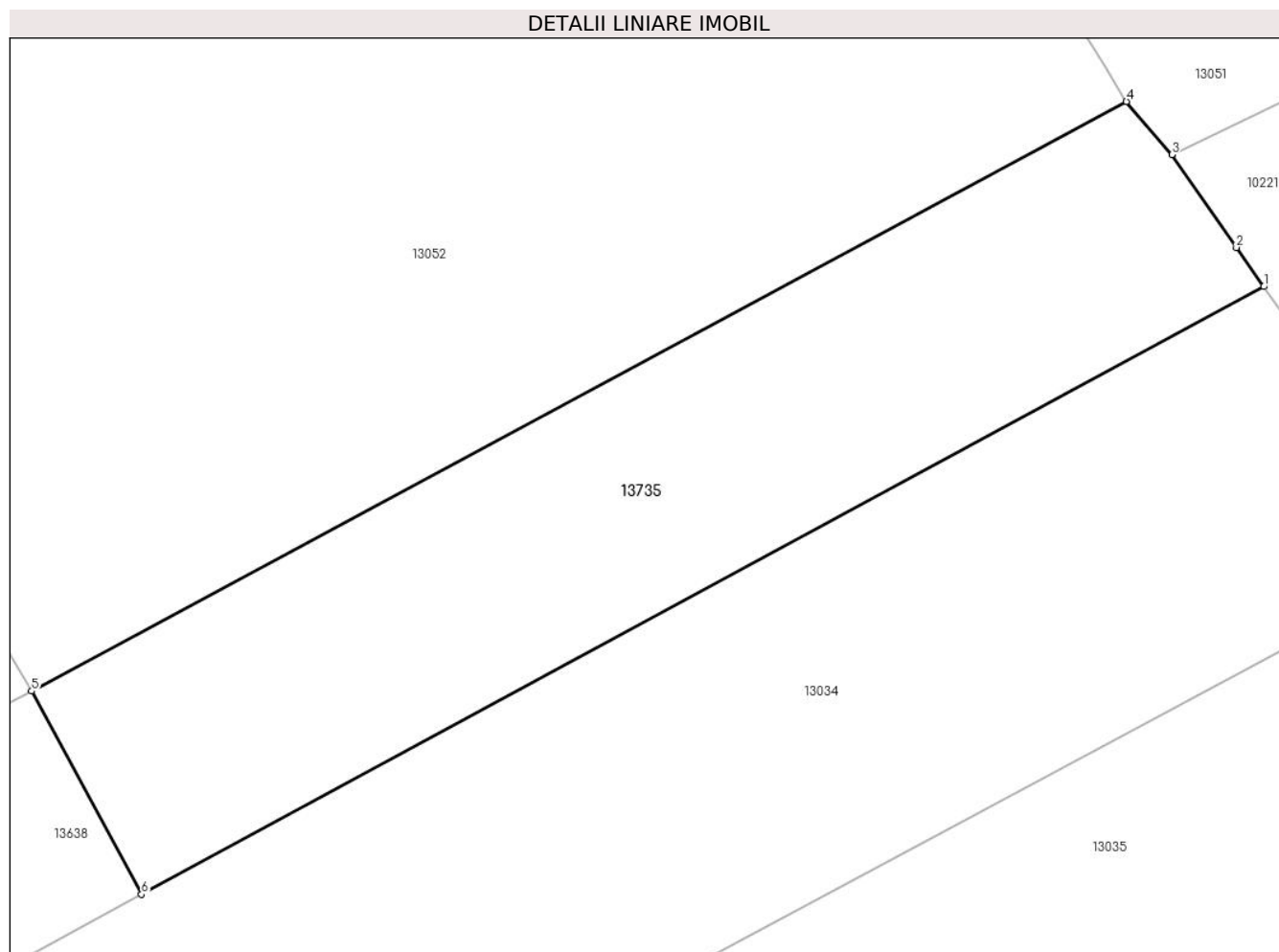
**C. Partea III. SARCINI .**

Inscrieri privind dezmembramintele dreptului de proprietate, drepturi reale de garanție și sarcini	Referințe
NU SUNT	

## Teren

Nr cadastral	Suprafața (mp)*	Observații / Referințe
	596	

\* Suprafața este determinată în planul de proiecție Stereo 70.



## Date referitoare la teren

Crt	Categorie folosință	Intra vilan	Suprafața (mp)	Tarla	Parcelă	Nr. topo	Observații / Referințe
1	arabil	DA	596	36	2049	-	

## Lungime Segmente

1) Valorile lungimilor segmentelor sunt obținute din proiecție în plan.

Punct început	X / Y	Punct sfârșit	X / Y	Lungime segment (** (m)
1	575.716,19 379.708,532	2	575.714,952 379.710,308	2.165
2	575.714,952 379.710,308	3	575.712,023 379.714,515	5.126
3	575.712,023 379.714,515	4	575.709,964 379.716,922	3.168
4	575.709,964 379.716,922	5	575.660,305 379.690,201	56.392
5	575.660,305 379.690,201	6	575.665,292 379.680,986	10.478

Punct început	X / Y	Punct sfârșit	X / Y	Lungime segment (** (m)
6	575.665,292 379.680,986	1	575.716,19 379.708,532	57.874

\*\* Lungimile segmentelor sunt determinate în planul de proiecție Stereo 70 și sunt rotunjite la 1 milimetru.

\*\*\* Distanța dintre puncte este formată din segmente cumulate ce sunt mai mici decât valoarea 1 milimetru.





**DATE DESPRE IMOBILUL NR. 13741**

Oficiul de Cadastru și Publicitate Imobiliară PRAHOVA  
Biroul de Cadastru și Publicitate Imobiliară Ploiești

**A. Partea I. Descrierea imobilului**

TEREN Intravilan

Adresa: Loc. Strejnicu, Str Troiței, Nr. 58, Jud. Prahova

Nr. Crt	Nr cadastral Nr. topografic	Suprafața* (mp)	Observații / Referințe
A1		Din acte: 1.321 Masurata: 1.173	Sector cadastral:33 Teren imprejmuit;

**B. Partea II. Proprietari și acte**

Inscrieri privitoare la dreptul de proprietate și alte drepturi reale		Referințe
/		
Act Administrativ nr. 102939, din 21/08/2002 emis de CJSDPAT PRAHOVA;		
B1	Intabulare, drept de PROPRIETATE, dobandit prin Reconstituire, cota actuala 1/1, cota initiala 1/1 1) DUMA V NICULINA	A1

**C. Partea III. SARCINI .**

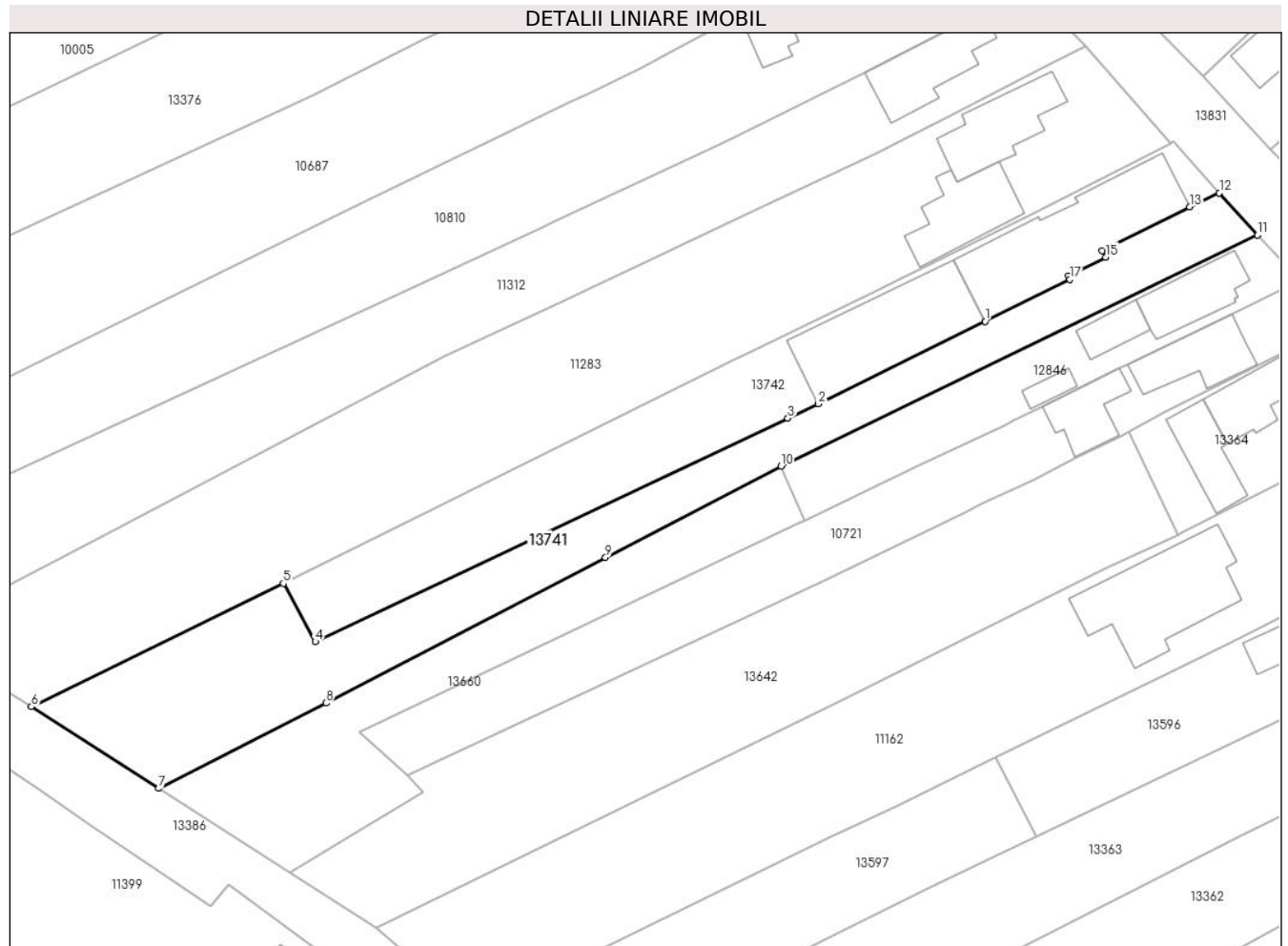
Inscrieri privind dezmembramintele dreptului de proprietate, drepturi reale de garanție și sarcini	Referințe
NU SUNT	

## Anexa Nr. 1 La Partea I

## Teren

Nr cadastral	Suprafața (mp)*	Observații / Referințe
	Din acte: 1.321 Masurata: 1.173	

\* Suprafața este determinată în planul de proiecție Stereo 70.



## Date referitoare la teren

Crt	Categorie folosință	Intra vilan	Suprafața (mp)	Tarla	Parcelă	Nr. topo	Observații / Referințe
1	arabil	DA	1.173	1	74, 75	-	

## Lungime Segmente

1) Valorile lungimilor segmentelor sunt obținute din proiecție în plan.

Punct început	X / Y	Punct sfârșit	X / Y	Lungime segment (** (m)
1	575.314,572 379.761,954	2	575.294,28 379.751,899	22.647
2	575.294,28 379.751,899	3	575.290,577 379.750,149	4.096
3	575.290,577 379.750,149	4	575.233,055 379.722,96	63.624
4	575.233,055 379.722,96	5	575.229,159 379.730,062	8.1
5	575.229,159 379.730,062	6	575.198,502 379.715,049	34.136

Punct început	X / Y	Punct sfârşit	X / Y	Lungime segment (** (m)
6	575.198,502 379.715,049	7	575.213,987 379.705,101	18.405
7	575.213,987 379.705,101	8	575.234,34 379.715,496	22.854
8	575.234,34 379.715,496	9	575.268,373 379.733,213	38.368
9	575.268,373 379.733,213	10	575.289,741 379.744,337	24.09
10	575.289,741 379.744,337	11	575.347,76 379.772,441	64.467
11	575.347,76 379.772,441	12	575.343,117 379.777,591	6.934
12	575.343,117 379.777,591	13	575.339,488 379.775,865	4.019
13	575.339,488 379.775,865	14	575.328,856 379.770,543	11.89
14	575.328,856 379.770,543	15	575.329,243 379.769,772	0.863
15	575.329,243 379.769,772	16	575.324,71 379.767,503	5.069
16	575.324,71 379.767,503	17	575.324,928 379.767,068	0.487
17	575.324,928 379.767,068	1	575.314,572 379.761,954	11.55

\*\* Lungimile segmentelor sunt determinate în planul de proiecție Stereo 70 și sunt rotunjite la 1 milimetru.

\*\*\* Distanța dintre puncte este formată din segmente cumulate ce sunt mai mici decât valoarea 1 milimetru.



**DATE DESPRE IMOBILUL NR. 13742**

Oficiul de Cadastru și Publicitate Imobiliară PRAHOVA  
Biroul de Cadastru și Publicitate Imobiliară Ploiești

**A. Partea I. Descrierea imobilului**

TEREN Intravilan

Adresa: Loc. Strejnicu, Str Troiței, Nr. 58, Jud. Prahova

Nr. Crt	Nr cadastral Nr. topografic	Suprafața* (mp)	Observații / Referințe
A1		1.068	Sector cadastral:33 Teren neimpregmuit;

**Construcții**

Crt	Nr cadastral Nr. topografic	Adresa	Observații / Referințe
A1.1		Loc. Strejnicu, Str Troiței, Nr. 58, Jud. Prahova	Nr. niveluri:1; S. construita la sol:222 mp; S. construita desfasurata:222 mp; Constructie de locuit, regim inaltime P
A1.2		Loc. Strejnicu, Str Troiței, Nr. 58, Jud. Prahova	Nr. niveluri:1; S. construita la sol:193 mp; S. construita desfasurata:193 mp; Constructie anexa, regim inaltime P

**B. Partea II. Proprietari și acte**

Inscrieri privitoare la dreptul de proprietate și alte drepturi reale		Referințe
/		
Act Administrativ nr. 116184, din 14/09/2005 emis de CJSDPAT PRAHOVA;		
B1	Intabulare, drept de PROPRIETATE, dobandit prin Reconstituire, cota actuala 1/1, cota initiala 1/1 1) PANAIT GHEORGHE 2) DAVID VASILE 3) DAVID MARIA	A1
Act Administrativ nr. 19390, din 26/11/2024 emis de PRIMARIA COMUNEI TARGSORU VECHI;		
B2	Intabulare, drept de PROPRIETATE, dobandit prin Lege, cota actuala 1/1, cota initiala 1/1 1) PANAIT GHEORGHE 2) DAVID VASILE 3) DAVID MARIA	A1.1, A1.2

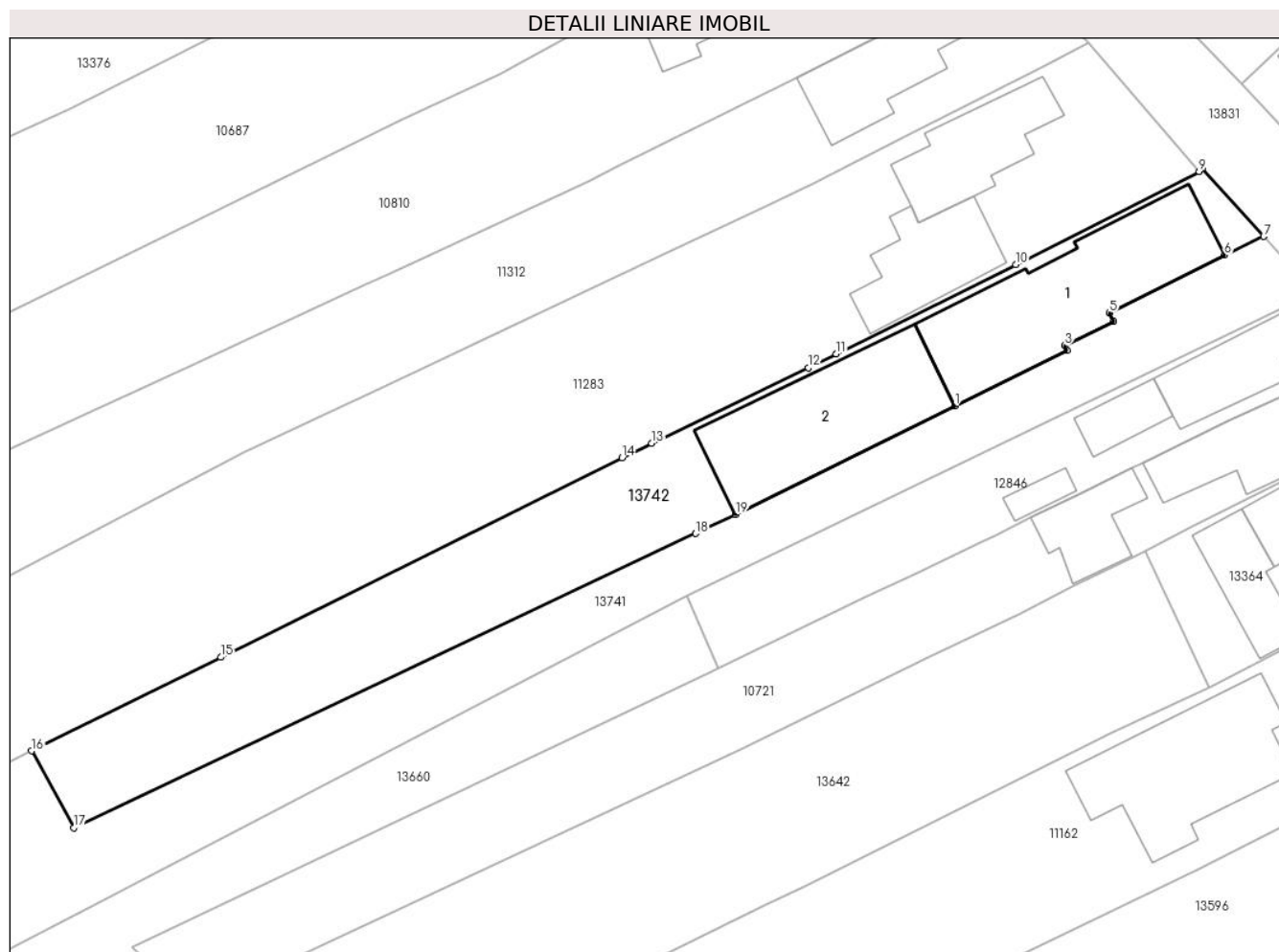
**C. Partea III. SARCINI .**

Inscrieri privind dezmembramintele dreptului de proprietate, drepturi reale de garanție și sarcini	Referințe
NU SUNT	

**Anexa Nr. 1 La Partea I****Teren**

Nr cadastral	Suprafața (mp)*	Observații / Referințe
	1.068	

\* Suprafața este determinată în planul de proiecție Stereo 70.

**Date referitoare la teren**

Crt	Categorie folosință	Intravilan	Suprafața (mp)	Tarla	Parcelă	Nr. topo	Observații / Referințe
1	curți construcții	DA	514	1	77,78	-	
2	arabil	DA	554	1	77,78	-	

**Date referitoare la construcții**

Crt	Număr	Destinație construcție	Supraf. (mp)	Situație juridică	Observații / Referințe
A1.1		construcții de locuințe	222	Cu acte	Nr. niveluri:1; S. construita la sol:222 mp; S. construita desfasurata:222 mp; Constructie de locuit, regim inaltime P
A1.2		construcții anexa	193	Cu acte	Nr. niveluri:1; S. construita la sol:193 mp; S. construita desfasurata:193 mp; Constructie anexa, regim inaltime P

**Lungime Segmente**

1) Valorile lungimilor segmentelor sunt obținute din proiecție în plan.

Punct început	X / Y	Punct sfârșit	X / Y	Lungime segment (** (m)
1	575.314,572 379.761,954	2	575.324,928 379.767,068	11.55

Punct început	X / Y	Punct sfârșit	X / Y	Lungime segment (** (m)
2	575.324,928 379.767,068	3	575.324,71 379.767,503	0.487
3	575.324,71 379.767,503	4	575.329,243 379.769,772	5.069
4	575.329,243 379.769,772	5	575.328,856 379.770,543	0.863
5	575.328,856 379.770,543	6	575.339,488 379.775,865	11.89
6	575.339,488 379.775,865	7	575.343,117 379.777,591	4.019
7	575.343,117 379.777,591	8	575.337,432 379.783,896	8.49
8	575.337,432 379.783,896	9	575.337,141 379.783,602	0.414
9	575.337,141 379.783,602	10	575.320,191 379.774,994	19.011
10	575.320,191 379.774,994	11	575.303,571 379.766,745	18.555
11	575.303,571 379.766,745	12	575.300,985 379.765,461	2.887
12	575.300,985 379.765,461	13	575.286,514 379.758,477	16.068
13	575.286,514 379.758,477	14	575.283,765 379.757,15	3.053
14	575.283,765 379.757,15	15	575.246,651 379.738,711	41.442
15	575.246,651 379.738,711	16	575.229,159 379.730,062	19.513
16	575.229,159 379.730,062	17	575.233,055 379.722,96	8.1
17	575.233,055 379.722,96	18	575.290,577 379.750,149	63.624
18	575.290,577 379.750,149	19	575.294,28 379.751,899	4.096
19	575.294,28 379.751,899	1	575.314,572 379.761,954	22.647

\*\* Lungimile segmentelor sunt determinate în planul de proiecție Stereo 70 și sunt rotunjite la 1 milimetru.

\*\*\* Distanța dintre puncte este formată din segmente cumulate ce sunt mai mici decât valoarea 1 milimetru.





**DATE DESPRE IMOBILUL NR. 13762**

Oficiul de Cadastru și Publicitate Imobiliară PRAHOVA  
Biroul de Cadastru și Publicitate Imobiliară Ploiești

**A. Partea I. Descrierea imobilului**

TEREN Intravilan

Adresa: Loc. Strejnicu, Str Aricisteni, Nr. 33, Jud. Prahova

Nr. Crt	Nr cadastral Nr. topografic	Suprafața* (mp)	Observații / Referințe
A1		883	Sector cadastral:34 Teren imprejmuit;

**B. Partea II. Proprietari și acte**

Inscrieri privitoare la dreptul de proprietate și alte drepturi reale		Referințe
/		
Act Normativ nr. 7, din 13/03/1996 emis de PARLAMENTUL ROMÂNIEI;		
B1	Inscrierea posesiei, drept de PROPRIETATE, dobandit prin Lege, cota actuala 1/1, cota initiala 1/1 1) NEIDENTIFICAT NEIDENTIFICAT	A1
B2	Se noteaza mentiunea proprietar neidentificat.	A1

**C. Partea III. SARCINI .**

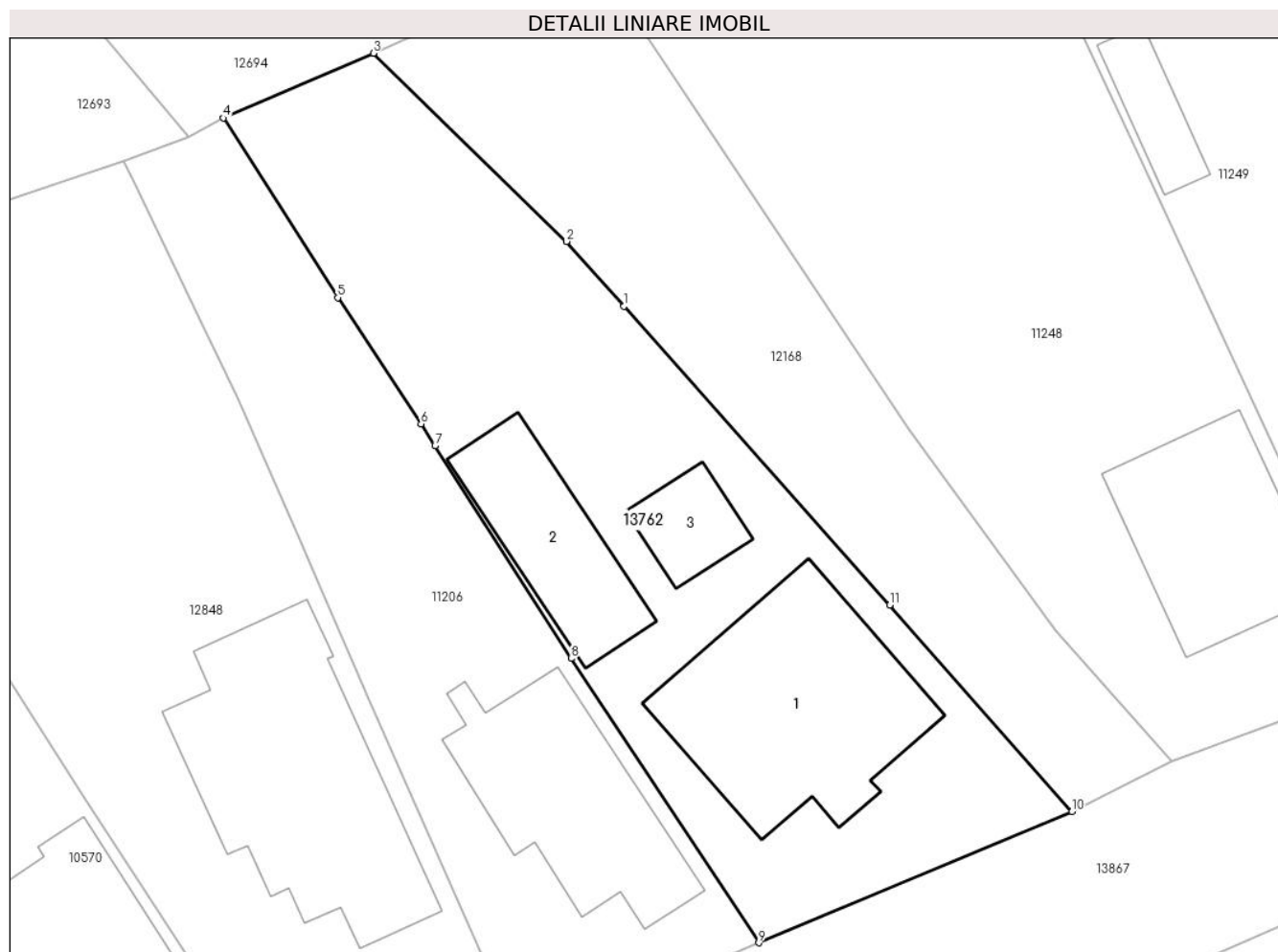
Inscrieri privind dezmembramintele dreptului de proprietate, drepturi reale de garanție și sarcini	Referințe
NU SUNT	

## Anexa Nr. 1 La Partea I

## Teren

Nr cadastral	Suprafața (mp)*	Observații / Referințe
	883	

\* Suprafața este determinată în planul de proiecție Stereo 70.



## Date referitoare la teren

Crt	Categorie folosință	Intravilan	Suprafața (mp)	Tarla	Parcelă	Nr. topo	Observații / Referințe
1	curți constructii	DA	625	29	1320	-	
2	arabil	DA	258	29	1320	-	

## Date referitoare la construcții

Crt	Număr	Destinație construcție	Supraf. (mp)	Situație juridică	Observații / Referințe
A1.1		construcții de locuințe	157	Fara acte	Nr. niveluri:1; S. construita la sol:157 mp; S. construita desfasurata:157 mp; Constructie de locuit, regim inaltime P
A1.2		construcții anexa	75	Fara acte	Nr. niveluri:1; S. construita la sol:75 mp; S. construita desfasurata:75 mp; Constructie anexa, regim inaltime P
A1.3		construcții anexa	30	Fara acte	Nr. niveluri:1; S. construita la sol:30 mp; S. construita desfasurata:30 mp; Constructie anexa, regim inaltime P

## Lungime Segmente

1) Valorile lungimilor segmentelor sunt obținute din proiecție în plan.

Punct început	X / Y	Punct sfârșit	X / Y	Lungime segment (** (m)
---------------	-------	---------------	-------	-------------------------

Punct început	X / Y	Punct sfârșit	X / Y	Lungime segment (** (m)
1	576.133,251 380.334,917	2	576.129,841 380.338,75	5.13
2	576.129,841 380.338,75	3	576.118,43 380.349,873	15.935
3	576.118,43 380.349,873	4	576.109,565 380.346,045	9.656
4	576.109,565 380.346,045	5	576.116,321 380.335,433	12.58
5	576.116,321 380.335,433	6	576.121,247 380.327,969	8.943
6	576.121,247 380.327,969	7	576.122,081 380.326,666	1.547
7	576.122,081 380.326,666	8	576.130,127 380.314,101	14.92
8	576.130,127 380.314,101	9	576.141,224 380.297,307	20.129
9	576.141,224 380.297,307	10	576.159,74 380.305,05	20.07
10	576.159,74 380.305,05	11	576.148,964 380.317,256	16.282
11	576.148,964 380.317,256	1	576.133,251 380.334,917	23.639

\*\* Lungimile segmentelor sunt determinate în planul de proiecție Stereo 70 și sunt rotunjite la 1 milimetru.

\*\*\* Distanța dintre puncte este formată din segmente cumulate ce sunt mai mici decât valoarea 1 milimetru.



**DATE DESPRE IMOBILUL NR. 13796**

Oficiul de Cadastru și Publicitate Imobiliară PRAHOVA  
Biroul de Cadastru și Publicitate Imobiliară Ploiești

**A. Partea I. Descrierea imobilului**

TEREN Intravilan

Adresa: Loc. Strejnicu, Str Cireșului, Nr. 15, Jud. Prahova

Nr. Crt	Nr cadastral Nr. topografic	Suprafața* (mp)	Observații / Referințe
A1	28808	109	Sector cadastral:33 Teren imprejmuit;

**B. Partea II. Proprietari și acte**

Inscrieri privitoare la dreptul de proprietate și alte drepturi reale		Referințe
<b>114223 / 17/10/2019</b>		
Act Notarial nr. 2277, din 17/10/2019 emis de NP Musat Roxana Andreea;		
B1	Se infiinteaza cartea funciara 28808 a imobilului cu numarul cadastral 28808/Târgsoru Vechi, rezultat din dezmembrarea imobilului cu numarul cadastral 28719 inscris in cartea funciara 28719;	A1
<b>114230 / 17/10/2019</b>		
Act Notarial nr. 2278, din 17/10/2019 emis de NP Musat Roxana Andreea;		
B4	Intabulare, drept de PROPRIETATEcumparare ca bun propriu, dobandit prin Conventie, cota actuala 1/1, cota initiala 1/1 1) DUMITRU AURELIA	A1

**C. Partea III. SARCINI .**

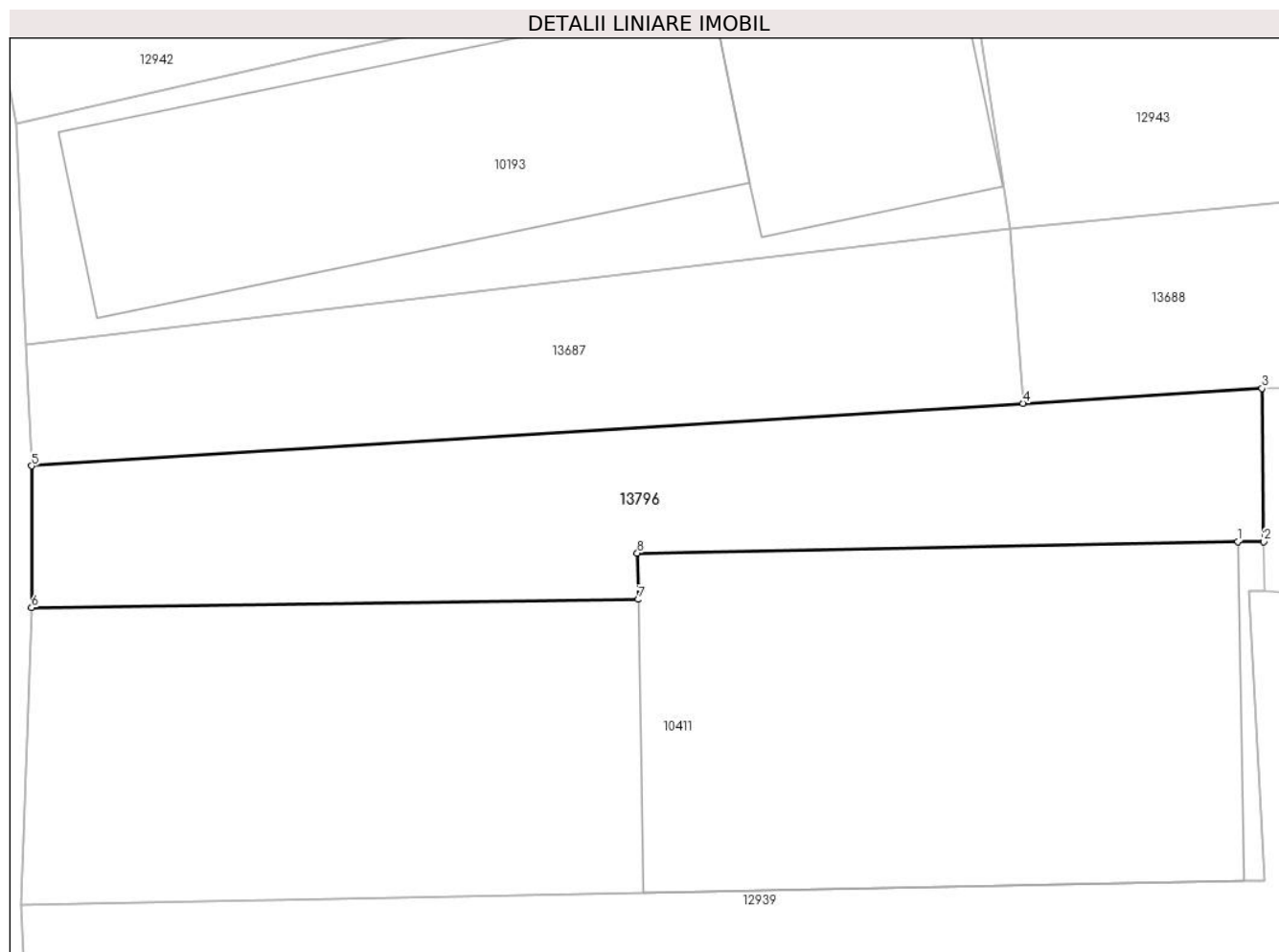
Inscrieri privind dezmembramintele dreptului de proprietate, drepturi reale de garanție și sarcini	Referințe
NU SUNT	

## Anexa Nr. 1 La Partea I

## Teren

Nr cadastral	Suprafața (mp)*	Observații / Referințe
28808	109	

\* Suprafața este determinată în planul de proiecție Stereo 70.



## Date referitoare la teren

Crt	Categorie folosință	Intra vilan	Suprafața (mp)	Tarla	Parcelă	Nr. topo	Observații / Referințe
1	arabil	DA	109	32	Cc1600	-	IMPREJMUIT CU GARD DE METAL SI PLASA

## Lungime Segmente

1) Valorile lungimilor segmentelor sunt obținute din proiecție în plan.

Punct început	X / Y	Punct sfârșit	X / Y	Lungime segment (** (m)
1	575.538,24 380.033,662	2	575.538,881 380.033,659	0.641
2	575.538,881 380.033,659	3	575.538,84 380.037,411	3.752
3	575.538,84 380.037,411	4	575.532,983 380.037,042	5.869
4	575.532,983 380.037,042	5	575.508,698 380.035,513	24.333
5	575.508,698 380.035,513	6	575.508,7 380.032,044	3.469

Punct început	X / Y	Punct sfârșit	X / Y	Lungime segment (** (m)
6	575.508,7 380.032,044	7	575.523,558 380.032,245	14.859
7	575.523,558 380.032,245	8	575.523,536 380.033,381	1.136
8	575.523,536 380.033,381	1	575.538,24 380.033,662	14.707

\*\* Lungimile segmentelor sunt determinate în planul de proiecție Stereo 70 și sunt rotunjite la 1 milimetru.

\*\*\* Distanța dintre puncte este formată din segmente cumulate ce sunt mai mici decât valoarea 1 milimetru.





**DATE DESPRE IMOBILUL NR. 13811**

Oficiul de Cadastru și Publicitate Imobiliară PRAHOVA  
Biroul de Cadastru și Publicitate Imobiliară Ploiești

**A. Partea I. Descrierea imobilului**

TEREN Intravilan

Adresa: Loc. Strejnicu, Jud. Prahova

Nr. Crt	Nr cadastral Nr. topografic	Suprafața* (mp)	Observații / Referințe
A1		2.200	Sector cadastral:7 Teren neimprejmuit;

**B. Partea II. Proprietari și acte**

Inscrieri privitoare la dreptul de proprietate și alte drepturi reale	Referințe
/	
Act Administrativ nr. 127, din 06/12/2002 emis de CJSDPAT PRAHOVA;	
B1	A1
Intabulare, drept de PROPRIETATE, dobandit prin Reconstituire, cota actuala 1/1, cota initiala 1/1	
1) DOBRE M ION	

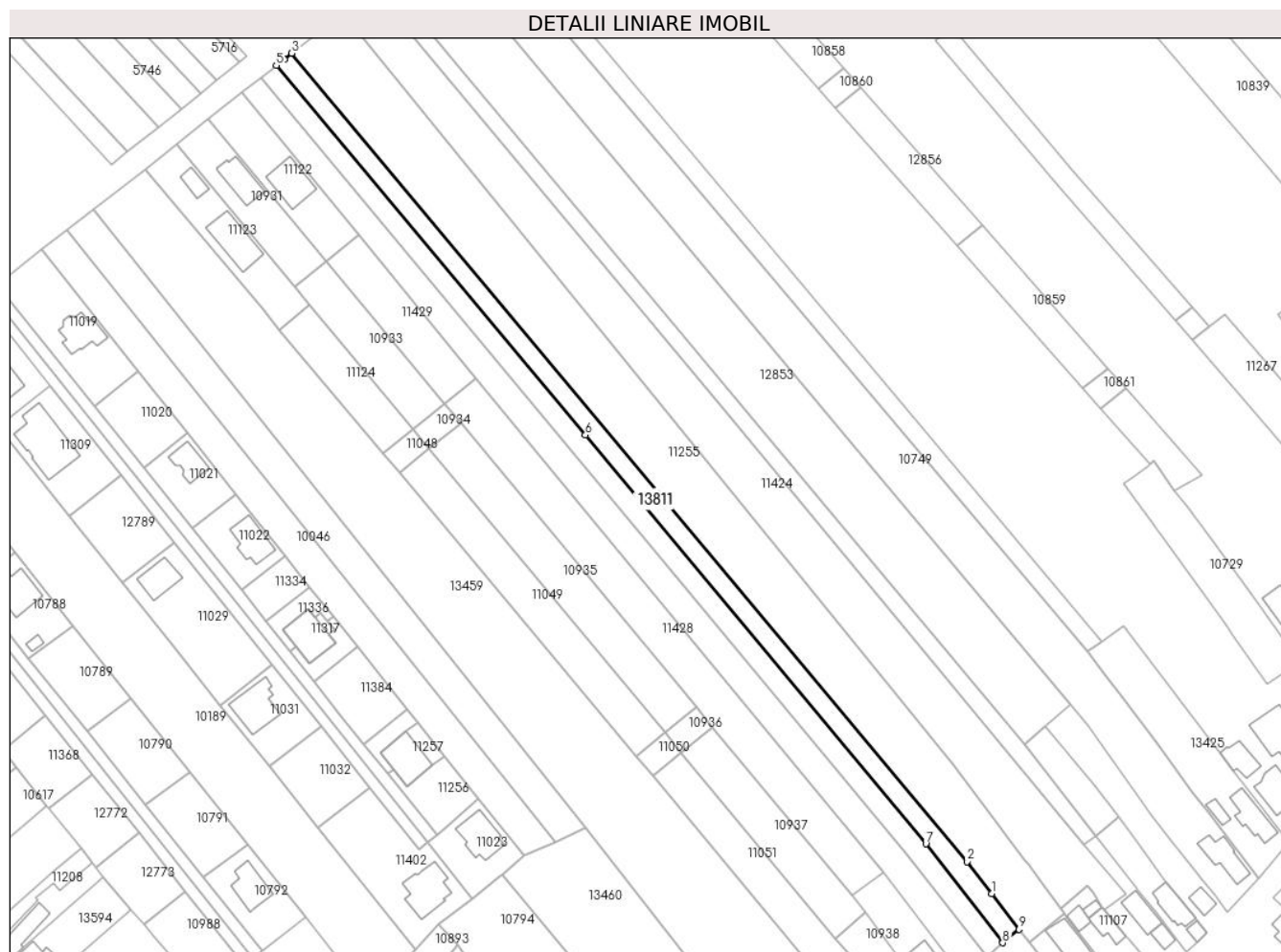
**C. Partea III. SARCINI .**

Inscrieri privind dezmembramintele dreptului de proprietate, drepturi reale de garanție și sarcini	Referințe
NU SUNT	

### Teren

Nr cadastral	Suprafața (mp)*	Observații / Referințe
	2.200	

\* Suprafața este determinată în planul de proiecție Stereo 70.



### Date referitoare la teren

Crt	Categorie folosință	Intra vilan	Suprafața (mp)	Tarla	Parcelă	Nr. topo	Observații / Referințe
1	arabil	DA	2.200	23	147/23	-	

### Lungime Segmente

1) Valorile lungimilor segmentelor sunt obținute din proiecție în plan.

Punct început	X / Y	Punct sfârșit	X / Y	Lungime segment (** (m)
1	575.055,803 380.260,545	2	575.048,162 380.270,49	12.541
2	575.048,162 380.270,49	3	574.837,538 380.522,379	328.345
3	574.837,538 380.522,379	4	574.835,213 380.520,48	3.002
4	574.835,213 380.520,48	5	574.832,734 380.518,599	3.112
5	574.832,734 380.518,599	6	574.929,131 380.403,42	150.195

Punct început	X / Y	Punct sfârşit	X / Y	Lungime segment (** (m)
6	574.929,131 380.403,42	7	575.035,253 380.276,019	165.81
7	575.035,253 380.276,019	8	575.059,268 380.245,201	39.07
8	575.059,268 380.245,201	9	575.064,37 380.249,395	6.605
9	575.064,37 380.249,395	1	575.055,803 380.260,545	14.061

\*\* Lungimile segmentelor sunt determinate în planul de proiecţie Stereo 70 şi sunt rotunjite la 1 milimetru.

\*\*\* Distanţa dintre puncte este formată din segmente cumulate ce sunt mai mici decât valoarea 1 milimetru.



**DATE DESPRE IMOBILUL NR. 13812**

Oficiul de Cadastru și Publicitate Imobiliară PRAHOVA  
Biroul de Cadastru și Publicitate Imobiliară Ploiești

**A. Partea I. Descrierea imobilului**

TEREN Intravilan

Adresa: Loc. Strejnicu, Jud. Prahova

Nr. Crt	Nr cadastral Nr. topografic	Suprafața* (mp)	Observații / Referințe
A1		1.730	Sector cadastral:7 Teren neimprejmuit;

**B. Partea II. Proprietari și acte**

Inscrieri privitoare la dreptul de proprietate și alte drepturi reale		Referințe
/		
Act Normativ nr. 7, din 13/03/1996 emis de PARLAMENTUL ROMÂNIEI;		
B1	Inscrierea posesiei, drept de PROPRIETATE, dobandit prin Lege, cota actuala 1/1, cota initiala 1/1 1) NEIDENTIFICAT NEIDENTIFICAT	A1
B2	Se noteaza mentiunea proprietar neidentificat.	A1

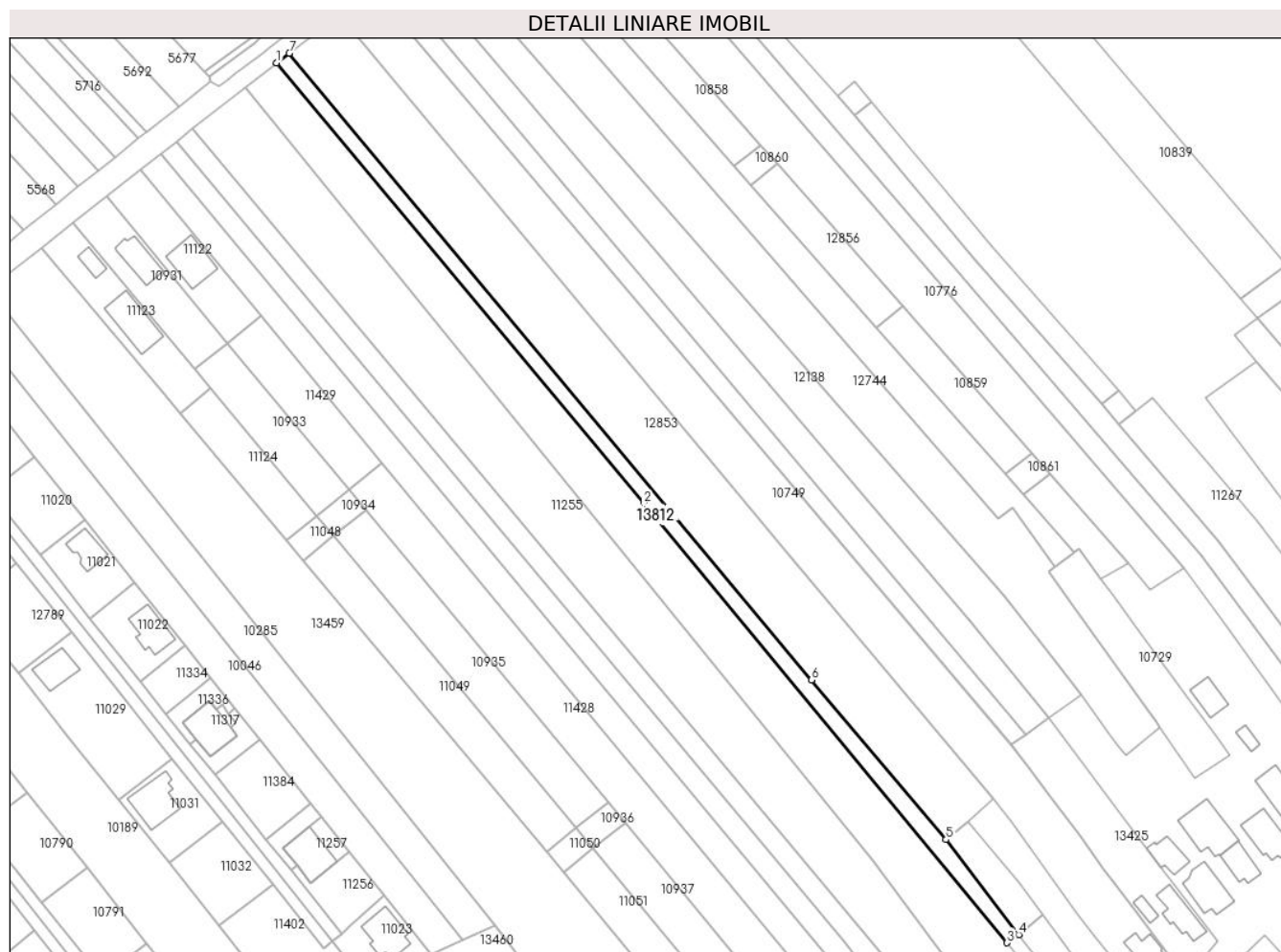
**C. Partea III. SARCINI .**

Inscrieri privind dezmembramintele dreptului de proprietate, drepturi reale de garanție și sarcini	Referințe
NU SUNT	

## Teren

Nr cadastral	Suprafața (mp)*	Observații / Referințe
	1.730	

\* Suprafața este determinată în planul de proiecție Stereo 70.



## Date referitoare la teren

Crt	Categorie folosință	Intra vilan	Suprafața (mp)	Tarla	Parcelă	Nr. topo	Observații / Referințe
1	arabil	DA	1.730	23	147/25/1	-	

## Lungime Segmente

1) Valorile lungimilor segmentelor sunt obținute din proiecție în plan.

Punct început	X / Y	Punct sfârșit	X / Y	Lungime segment (** (m)
1	574.863,198 380.542,451	2	574.974,37 380.408,993	173.696
2	574.974,37 380.408,993	3	575.084,612 380.275,883	172.834
3	575.084,612 380.275,883	4	575.088,094 380.278,335	4.259
4	575.088,094 380.278,335	5	575.066,073 380.307,118	36.241
5	575.066,073 380.307,118	6	575.025,323 380.355,533	63.282

Punct început	X / Y	Punct sfârșit	X / Y	Lungime segment (** (m)
6	575.025,323 380.355,533	7	574.867,017 380.545,356	247.171
7	574.867,017 380.545,356	1	574.863,198 380.542,451	4.798

\*\* Lungimile segmentelor sunt determinate în planul de proiecție Stereo 70 și sunt rotunjite la 1 milimetru.

\*\*\* Distanța dintre puncte este formată din segmente cumulate ce sunt mai mici decât valoarea 1 milimetru.





**DATE DESPRE IMOBILUL NR. 13815**

Oficiul de Cadastru și Publicitate Imobiliară PRAHOVA  
Biroul de Cadastru și Publicitate Imobiliară Ploiești

**A. Partea I. Descrierea imobilului**

TEREN Intravilan

Adresa: Loc. Strejnicu, Jud. Prahova

Nr. Crt	Nr cadastral Nr. topografic	Suprafața* (mp)	Observații / Referințe
A1		2.500	Sector cadastral:7 Teren neimprejmuit;

**B. Partea II. Proprietari și acte**

Inscrieri privitoare la dreptul de proprietate și alte drepturi reale		Referințe
/		
Act Administrativ nr. 113241, din 07/04/2003 emis de CJSDPAT PRAHOVA;		
B1	Intabulare, drept de PROPRIETATE, dobandit prin Reconstituire, cota actuala 1/1, cota initiala 1/1	A1
	1) NISTOR M GHEORGHE 2) PANAIT M IOANA 3) RADU M MIRCEA 4) MILITARU M TUDORA	

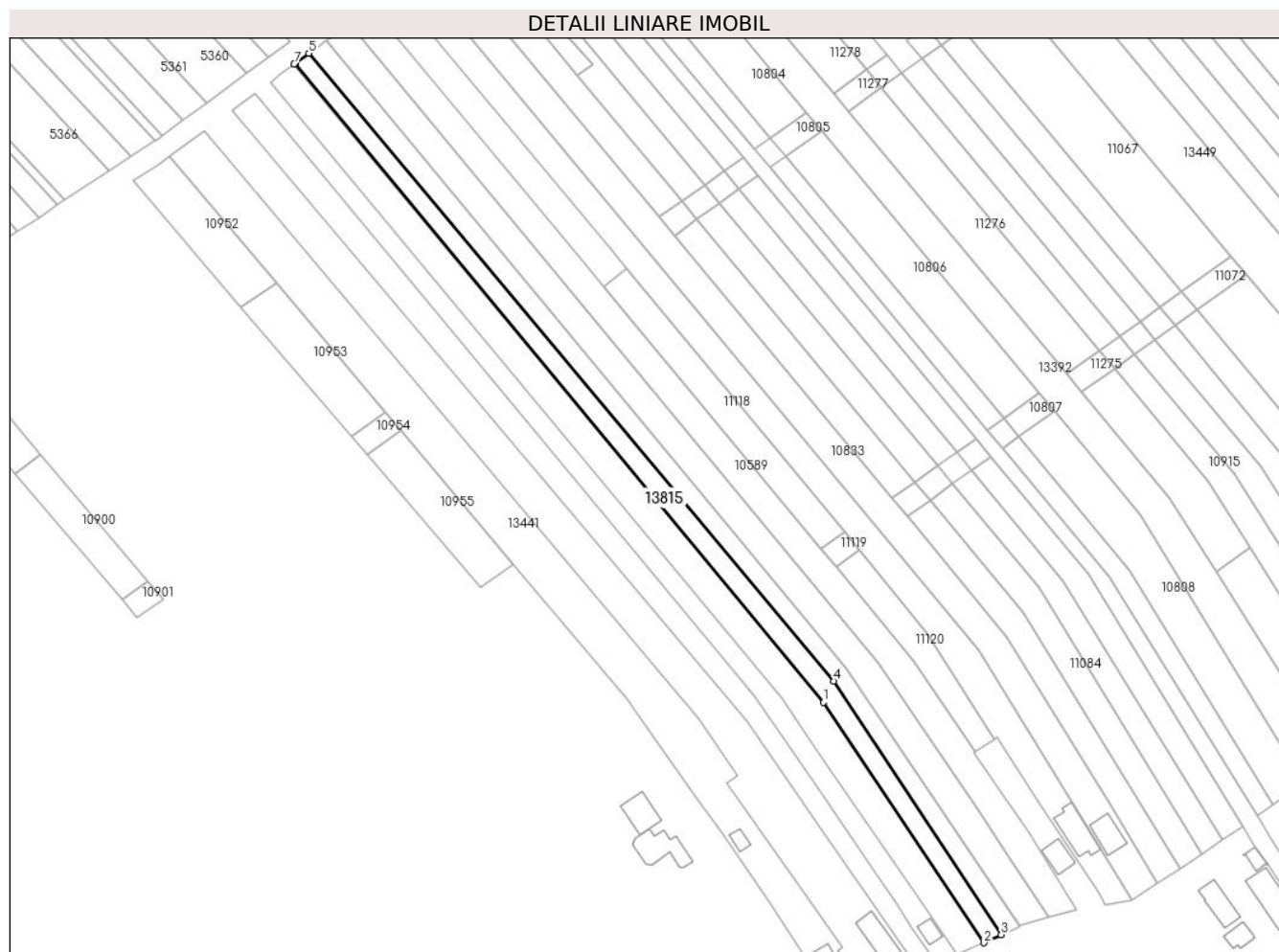
**C. Partea III. SARCINI .**

Inscrieri privind dezmembramintele dreptului de proprietate, drepturi reale de garanție și sarcini	Referințe
NU SUNT	

## Teren

Nr cadastral	Suprafața (mp)*	Observații / Referințe
	2.500	

\* Suprafața este determinată în planul de proiecție Stereo 70.



## Date referitoare la teren

Crt	Categorie folosință	Intravilan	Suprafața (mp)	Tarla	Parcelă	Nr. topo	Observații / Referințe
1	arabil	DA	2.500	23	147/64	-	

## Lungime Segmente

1) Valorile lungimilor segmentelor sunt obținute din proiecție în plan.

Punct început	X / Y	Punct sfârșit	X / Y	Lungime segment (** (m)
1	575.422,524 380.609,055	2	575.476,604 380.528,048	97.4
2	575.476,604 380.528,048	3	575.482,458 380.530,787	6.463
3	575.482,458 380.530,787	4	575.425,891 380.616,202	102.448
4	575.425,891 380.616,202	5	575.248,969 380.827,781	275.803
5	575.248,969 380.827,781	6	575.244,273 380.824,367	5.806

Punct început	X / Y	Punct sfârșit	X / Y	Lungime segment (** (m)
6	575.244,273 380.824,367	7	575.244,016 380.824,174	0.321
7	575.244,016 380.824,174	1	575.422,524 380.609,055	279.538

\*\* Lungimile segmentelor sunt determinate în planul de proiecție Stereo 70 și sunt rotunjite la 1 milimetru.

\*\*\* Distanța dintre puncte este formată din segmente cumulate ce sunt mai mici decât valoarea 1 milimetru.



**DATE DESPRE IMOBILUL NR. 13816**

Oficiul de Cadastru și Publicitate Imobiliară PRAHOVA  
Biroul de Cadastru și Publicitate Imobiliară Ploiești

**A. Partea I. Descrierea imobilului**

TEREN Intravilan

Adresa: Loc. Strejnicu, Jud. Prahova

Nr. Crt	Nr cadastral Nr. topografic	Suprafața* (mp)	Observații / Referințe
A1		2.500	Sector cadastral:7 Teren neimprejmuit;

**B. Partea II. Proprietari și acte**

Inscrieri privitoare la dreptul de proprietate și alte drepturi reale	Referințe
/	
Act Administrativ nr. 209510, din 20/03/2012 emis de CJSDPAT PRAHOVA;	
B1	A1
Intabulare, drept de PROPRIETATE, dobandit prin Reconstituire, cota actuala 1/1, cota initiala 1/1	
1) ILIE RADA	

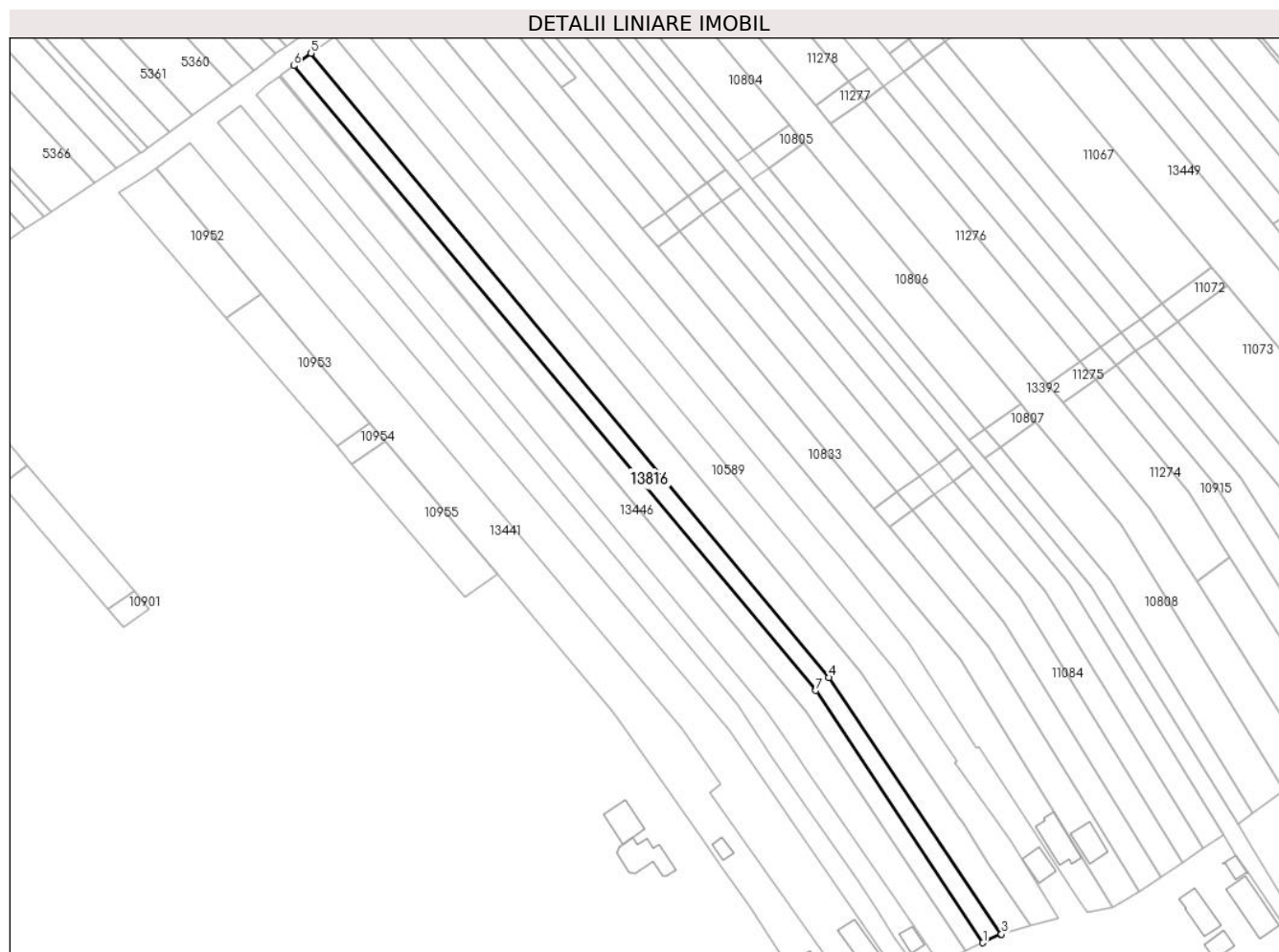
**C. Partea III. SARCINI .**

Inscrieri privind dezmembramintele dreptului de proprietate, drepturi reale de garanție și sarcini	Referințe
NU SUNT	

## Teren

Nr cadastral	Suprafața (mp)*	Observații / Referințe
	2.500	

\* Suprafața este determinată în planul de proiecție Stereo 70.



## Date referitoare la teren

Crt	Categorie folosință	Intravilan	Suprafața (mp)	Tarla	Parcelă	Nr. topo	Observații / Referințe
1	arabil	DA	2.500	23	147/65/1	-	

## Lungime Segmente

1) Valorile lungimilor segmentelor sunt obținute din proiecție în plan.

Punct început	X / Y	Punct sfârșit	X / Y	Lungime segment (** (m)
1	575.482,458 380.530,787	2	575.488,518 380.533,623	6.691
2	575.488,518 380.533,623	3	575.488,784 380.533,707	0.279
3	575.488,784 380.533,707	4	575.430,237 380.620,566	104.748
4	575.430,237 380.620,566	5	575.254,782 380.832,007	274.758
5	575.254,782 380.832,007	6	575.248,969 380.827,781	7.187

Punct început	X / Y	Punct sfârșit	X / Y	Lungime segment (** (m)
6	575.248,969 380.827,781	7	575.425,891 380.616,202	275.803
7	575.425,891 380.616,202	1	575.482,458 380.530,787	102.448

\*\* Lungimile segmentelor sunt determinate în planul de proiecție Stereo 70 și sunt rotunjite la 1 milimetru.

\*\*\* Distanța dintre puncte este formată din segmente cumulate ce sunt mai mici decât valoarea 1 milimetru.





**DATE DESPRE IMOBILUL NR. 13817**

Oficiul de Cadastru și Publicitate Imobiliară PRAHOVA  
Biroul de Cadastru și Publicitate Imobiliară Ploiești

**A. Partea I. Descrierea imobilului**

TEREN Intravilan

Adresa: Loc. Strejnicu, Jud. Prahova

Nr. Crt	Nr cadastral Nr. topografic	Suprafața* (mp)	Observații / Referințe
A1		3.700	Sector cadastral:7 Teren neimprejmuit;

**B. Partea II. Proprietari și acte**

Inscrieri privitoare la dreptul de proprietate și alte drepturi reale		Referințe
/		
Act Notarial nr. 291, din 13/12/2013 emis de NP TUDOSE MARIA;		
B1	Intabulare, drept de PROPRIETATE, cu titlu de moștenire, dobandit prin Succesiune, cota actuala 1/2, cota initiala 1/2 1) <b>PENCIU VALERIA</b>	A1
B2	Intabulare, drept de PROPRIETATE, cu titlu de moștenire, dobandit prin Succesiune, cota actuala 1/2, cota initiala 1/2 1) <b>PETRE MARIA</b>	A1

**C. Partea III. SARCINI .**

Inscrieri privind dezmembramintele dreptului de proprietate, drepturi reale de garanție și sarcini	Referințe
NU SUNT	

## Teren

Nr cadastral	Suprafața (mp)*	Observații / Referințe
	3.700	

\* Suprafața este determinată în planul de proiecție Stereo 70.



## Date referitoare la teren

Crt	Categorie folosință	Intra vilan	Suprafața (mp)	Tarla	Parcelă	Nr. topo	Observații / Referințe
1	arabil	DA	3.700	23	147/65	-	

## Lungime Segmente

1) Valorile lungimilor segmentelor sunt obținute din proiecție în plan.

Punct început	X / Y	Punct sfârșit	X / Y	Lungime segment (** (m)
1	575.474,144 380.573,612	2	575.441,17 380.622,335	58.832
2	575.441,17 380.622,335	3	575.262,791 380.837,48	279.475
3	575.262,791 380.837,48	4	575.256,327 380.833,13	7.791
4	575.256,327 380.833,13	5	575.254,782 380.832,007	1.91
5	575.254,782 380.832,007	6	575.430,237 380.620,566	274.758

Punct început	X / Y	Punct sfârșit	X / Y	Lungime segment (** (m)
6	575.430,237 380.620,566	7	575.488,784 380.533,707	104.748
7	575.488,784 380.533,707	8	575.498,566 380.536,757	10.246
8	575.498,566 380.536,757	9	575.484,501 380.557,406	24.984
9	575.484,501 380.557,406	10	575.475,765 380.571,209	16.335
10	575.475,765 380.571,209	1	575.474,144 380.573,612	2.899

\*\* Lungimile segmentelor sunt determinate în planul de proiecție Stereo 70 și sunt rotunjite la 1 milimetru.

\*\*\* Distanța dintre puncte este formată din segmente cumulate ce sunt mai mici decât valoarea 1 milimetru.



**DATE DESPRE IMOBILUL NR. 13818**

Oficiul de Cadastru și Publicitate Imobiliară PRAHOVA  
Biroul de Cadastru și Publicitate Imobiliară Ploiești

**A. Partea I. Descrierea imobilului**

TEREN Intravilan

Adresa: Loc. Strejnicu, Jud. Prahova

Nr. Crt	Nr cadastral Nr. topografic	Suprafața* (mp)	Observații / Referințe
A1		566	Sector cadastral:7 Teren neimprejmuit;

**B. Partea II. Proprietari și acte**

Inscrieri privitoare la dreptul de proprietate și alte drepturi reale	Referințe
/	
Act Administrativ nr. 110493, din 05/02/2003 emis de CJSDPAT PRAHOVA;	
B1	A1
Intabulare, drept de PROPRIETATE, dobandit prin Reconstituire, cota actuala 1/1, cota initiala 1/1	
1) GHIȚĂ R MOISE	
2) ANTON R MARIA	
3) CALIȚA R IOANA	
4) ION R ELENA	

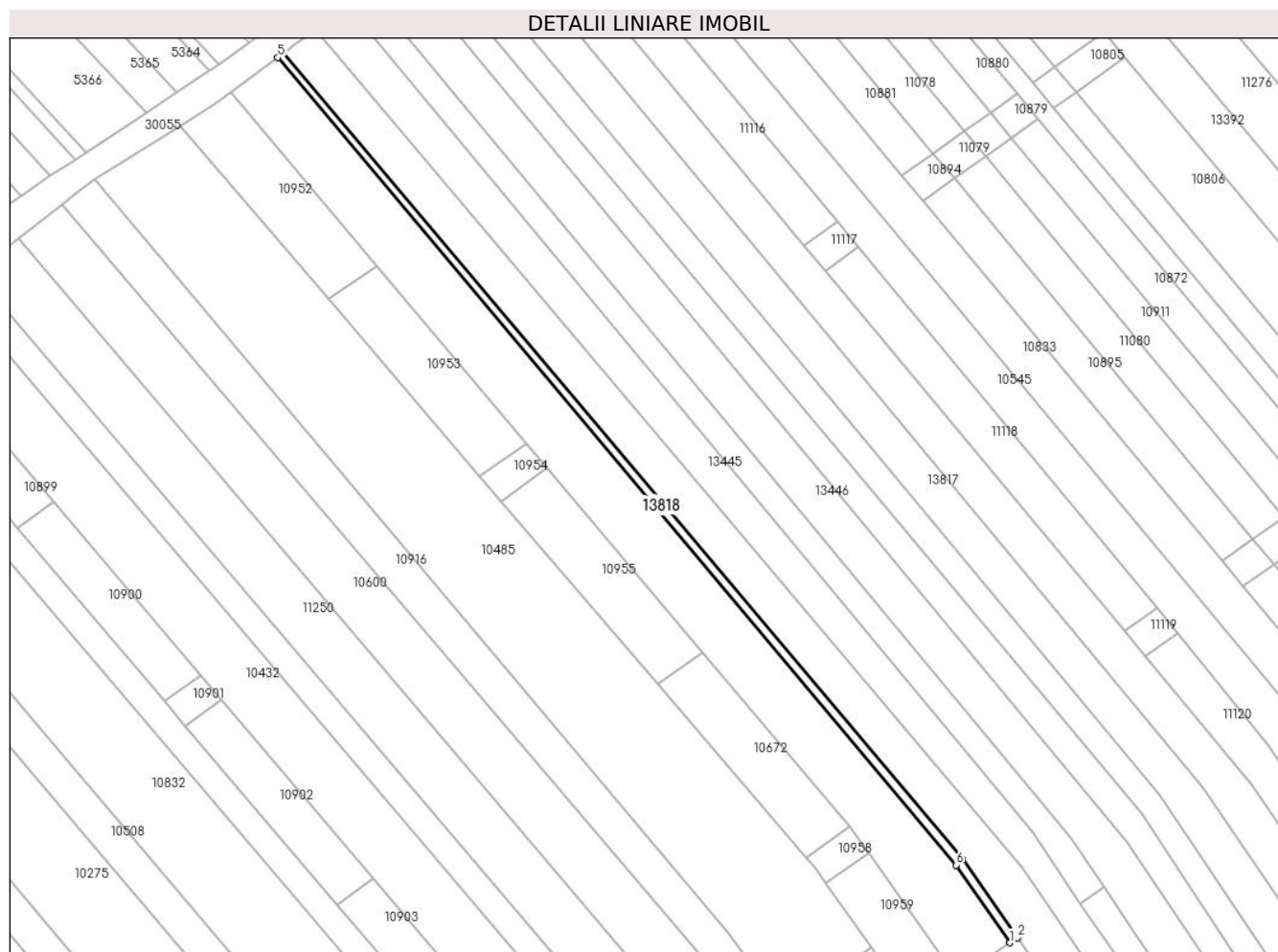
**C. Partea III. SARCINI .**

Inscrieri privind dezmembramintele dreptului de proprietate, drepturi reale de garanție și sarcini	Referințe
NU SUNT	

## Teren

Nr cadastral	Suprafața (mp)*	Observații / Referințe
	566	

\* Suprafața este determinată în planul de proiecție Stereo 70.



## Date referitoare la teren

Crt	Categorie folosință	Intravilan	Suprafața (mp)	Tarla	Parcelă	Nr. topo	Observații / Referințe
1	arabil	DA	566	23	147/60	-	DIFERENȚA DE SUPRAFAȚA SE REGASEȘTE LA ID 11128 (IE 28766), ID 10173 (IE 23267), RESPECTIV ID 10416 (IE 25506)

## Lungime Segmente

1) Valorile lungimilor segmentelor sunt obținute din proiecție în plan.

Punct început	X / Y	Punct sfârșit	X / Y	Lungime segment (** (m)
1	575.393,634 380.584,296	2	575.395,455 380.585,524	2.196
2	575.395,455 380.585,524	3	575.382,067 380.604,754	23.431
3	575.382,067 380.604,754	4	575.215,272 380.802,62	258.789
4	575.215,272 380.802,62	5	575.213,793 380.801,531	1.837

Punct început	X / Y	Punct sfârșit	X / Y	Lungime segment (** (m)
5	575.213,793 380.801,531	6	575.380,431 380.603,356	258.924
6	575.380,431 380.603,356	1	575.393,634 380.584,296	23.186

\*\* Lungimile segmentelor sunt determinate în planul de proiecție Stereo 70 și sunt rotunjite la 1 milimetru.

\*\*\* Distanța dintre puncte este formată din segmente cumulate ce sunt mai mici decât valoarea 1 milimetru.





**DATE DESPRE IMOBILUL NR. 13819**

Oficiul de Cadastru și Publicitate Imobiliară PRAHOVA  
Biroul de Cadastru și Publicitate Imobiliară Ploiești

**A. Partea I. Descrierea imobilului**

TEREN Intravilan

Adresa: Loc. Strejnicu, Jud. Prahova

Nr. Crt	Nr cadastral Nr. topografic	Suprafața* (mp)	Observații / Referințe
A1		385	Sector cadastral:7 Teren neimprejmuit;

**B. Partea II. Proprietari și acte**

Inscrieri privitoare la dreptul de proprietate și alte drepturi reale		Referințe
/		
Act Normativ nr. 7, din 13/03/1996 emis de PARLAMENTUL ROMÂNIEI;		
B1	Inscrierea posesiei, drept de PROPRIETATE, dobandit prin Lege, cota actuala 1/1, cota initiala 1/1 1) NEIDENTIFICAT NEIDENTIFICAT	A1
B2	Se noteaza mentiunea proprietar neidentificat.	A1

**C. Partea III. SARCINI .**

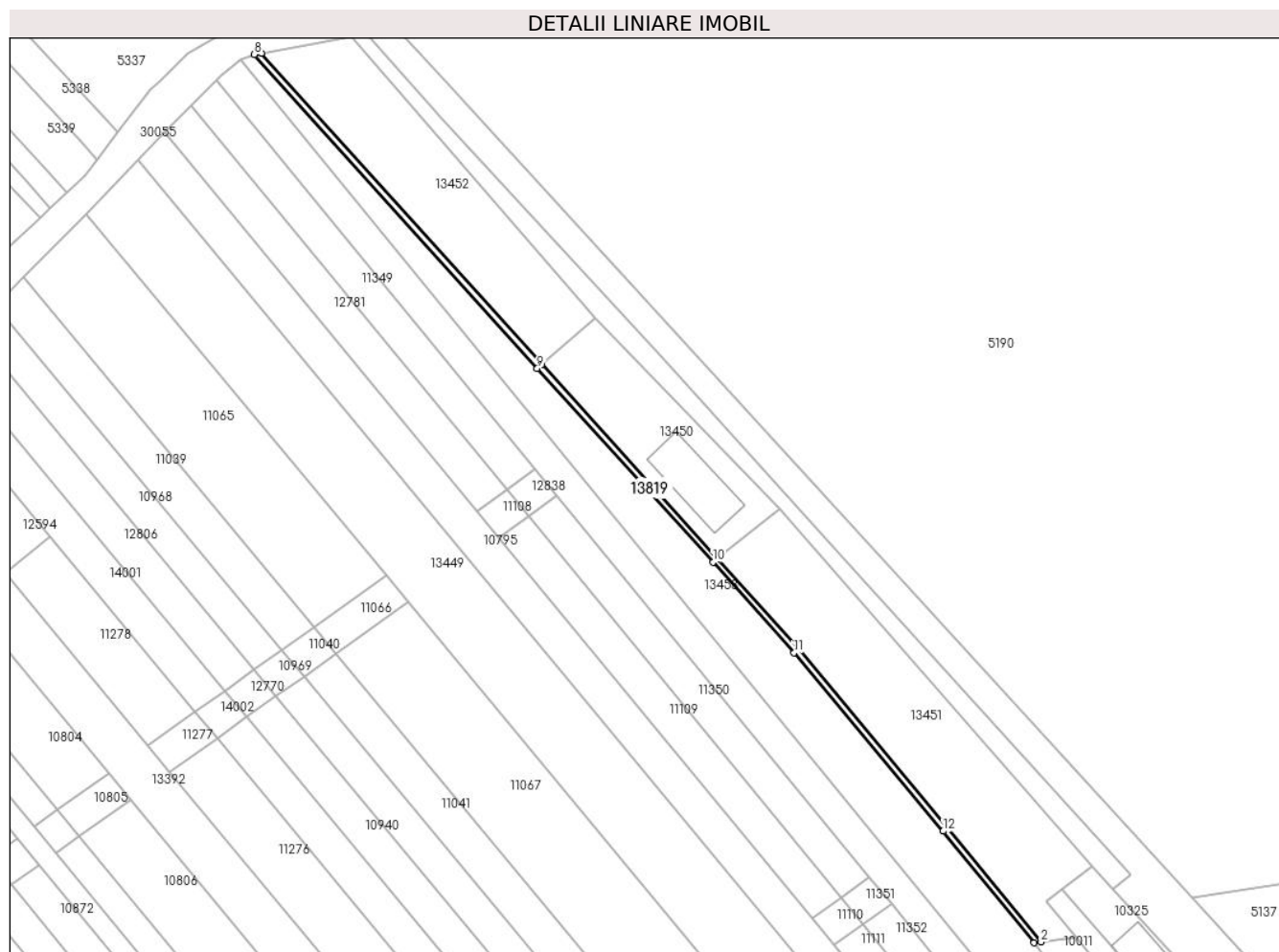
Inscrieri privind dezmembramintele dreptului de proprietate, drepturi reale de garanție și sarcini	Referințe
NU SUNT	

## Anexa Nr. 1 La Partea I

## Teren

Nr cadastral	Suprafața (mp)*	Observații / Referințe
	385	

\* Suprafața este determinată în planul de proiecție Stereo 70.



## Date referitoare la teren

Crt	Categorie folosință	Intravilan	Suprafața (mp)	Tarla	Parcelă	Nr. topo	Observații / Referințe
1	arabil	DA	385	23	-	-	

## Lungime Segmente

1) Valorile lungimilor segmentelor sunt obținute din proiecție în plan.

Punct început	X / Y	Punct sfârșit	X / Y	Lungime segment (** (m)
1	575.632,549 380.768,394	2	575.634,171 380.768,594	1.634
2	575.634,171 380.768,594	3	575.612,394 380.795,266	34.433
3	575.612,394 380.795,266	4	575.577,614 380.836,875	54.231
4	575.577,614 380.836,875	5	575.558,676 380.857,974	28.352
5	575.558,676 380.857,974	6	575.517,721 380.903,176	60.996

Punct început	X / Y	Punct sfârșit	X / Y	Lungime segment (** (m)
6	575.517,721 380.903,176	7	575.452,406 380.975,694	97.596
7	575.452,406 380.975,694	8	575.450,732 380.975,38	1.703
8	575.450,732 380.975,38	9	575.516,695 380.902,249	98.485
9	575.516,695 380.902,249	10	575.557,649 380.857,048	60.995
10	575.557,649 380.857,048	11	575.576,569 380.835,969	28.325
11	575.576,569 380.835,969	12	575.611,328 380.794,385	54.198
12	575.611,328 380.794,385	1	575.632,549 380.768,394	33.554

\*\* Lungimile segmentelor sunt determinate în planul de proiecție Stereo 70 și sunt rotunjite la 1 milimetru.

\*\*\* Distanța dintre puncte este formată din segmente cumulate ce sunt mai mici decât valoarea 1 milimetru.



**DATE DESPRE IMOBILUL NR. 13830**

Oficiul de Cadastru și Publicitate Imobiliară PRAHOVA  
Biroul de Cadastru și Publicitate Imobiliară Ploiești

**A. Partea I. Descrierea imobilului**

TEREN Intravilan

Adresa: Loc. Strejnicu, Str Dafinului, Jud. Prahova, Strada Dafinului (DS 183)

Nr. Crt	Nr cadastral Nr. topografic	Suprafața* (mp)	Observații / Referințe
A1	30815	Din acte: 989 Masurata: 1.046	Sector cadastral:33 Teren neimprijmuit;

**B. Partea II. Proprietari și acte**

Inscrieri privitoare la dreptul de proprietate și alte drepturi reale	Referințe
<b>188074 / 04/12/2024</b>	
Act Normativ nr. 1359, din 27/12/2001 emis de GUVERNUL ROMANIEI (HGR 1359 + HCL 18 ; act administrativ nr 33 din 13.07.2009, emis de Consiliul Local al Comunei Târgșoru Vechi;act administrativ nr 17 din 30.04.2010, emis de Consiliul Local al Comunei Târgșoru Vechi;act administrativ nr 19824 din 04.12.2024, emis de Primăria Comunei Târgșoru Vechi);	
B1	Intabulare, drept de PROPRIETATE(domeniul public), dobandit prin Lege, cota actuala 1/1, cota initiala 1/1
1) COMUNA TÂRGȘORU VECHI, CIF:2845230	

**C. Partea III. SARCINI .**

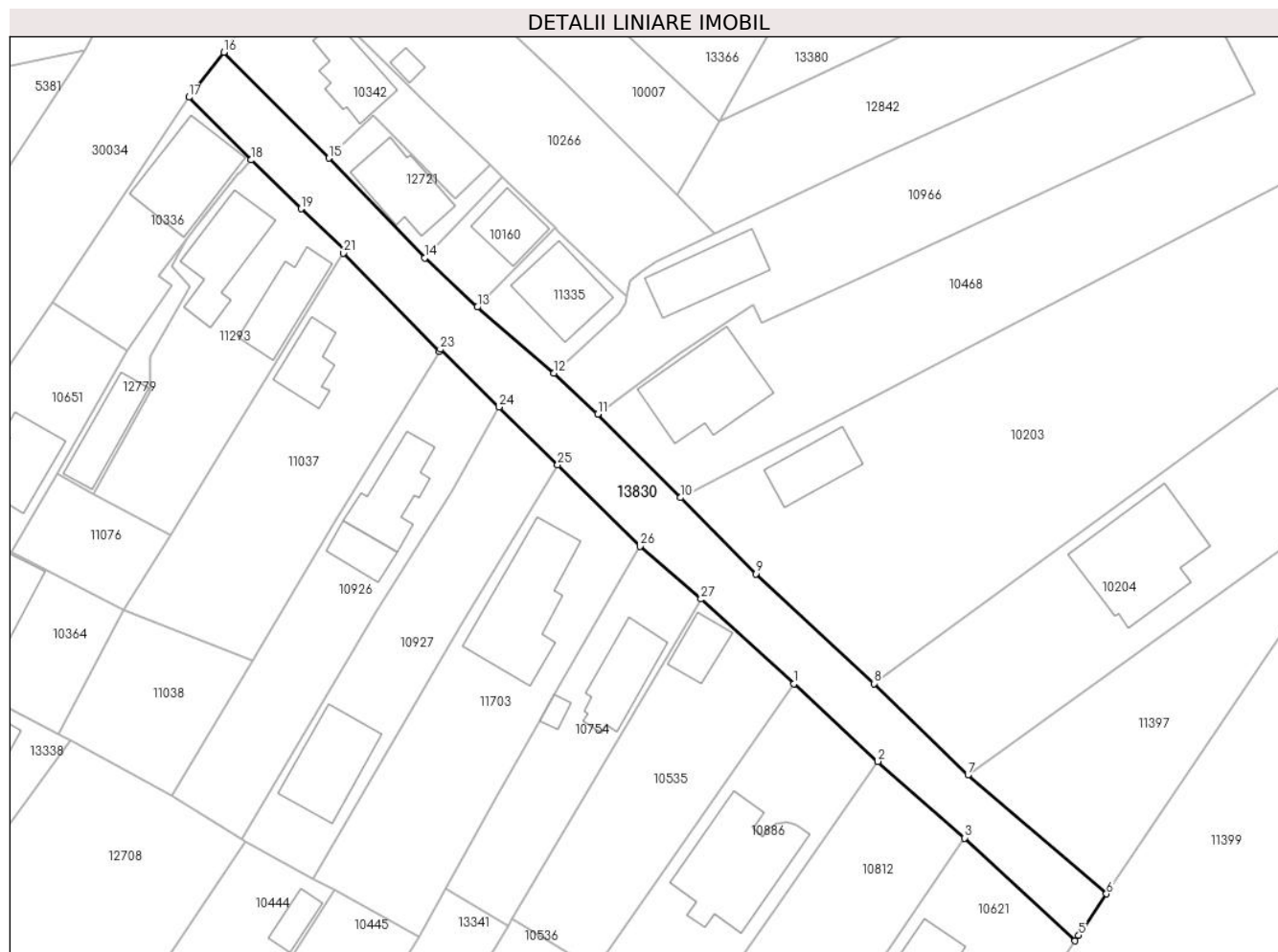
Inscrieri privind dezmembramintele dreptului de proprietate, drepturi reale de garanție și sarcini	Referințe
NU SUNT	

## Anexa Nr. 1 La Partea I

## Teren

Nr cadastral	Suprafața (mp)*	Observații / Referințe
30815	Din acte: 989 Masurata: 1.046	

\* Suprafața este determinată în planul de proiecție Stereo 70.



## Date referitoare la teren

Crt	Categorie folosință	Intra vilan	Suprafața (mp)	Tarla	Parcelă	Nr. topo	Observații / Referințe
1	drum	DA	1.046	-	-	-	

## Lungime Segmente

1) Valorile lungimilor segmentelor sunt obținute din proiecție în plan.

Punct început	X / Y	Punct sfârșit	X / Y	Lungime segment (** (m)
1	575.000,278 379.706,589	2	575.010,61 379.697,047	14.064
3	575.021,306 379.687,633	4	575.034,86 379.674,969	18.55
5	575.035,327 379.675,651	6	575.038,733 379.680,745	6.128
7	575.021,687 379.695,374	8	575.010,132 379.706,629	16.131
9	574.995,602 379.720,141	10	574.986,347 379.729,516	13.174

Punct început	X / Y	Punct sfârșit	X / Y	Lungime segment (** (m)
2	575.010,61 379.697,047	3	575.021,306 379.687,633	14.249
4	575.034,86 379.674,969	5	575.035,327 379.675,651	0.827
6	575.038,733 379.680,745	7	575.021,687 379.695,374	22.463
8	575.010,132 379.706,629	9	574.995,602 379.720,141	19.842
10	574.986,347 379.729,516	11	574.976,149 379.739,805	14.487

Punct început	X / Y	Punct sfârşit	X / Y	Lungime segment (** (m))
11	574.976,149 379.739,805	12	574.970,781 379.744,841	7.36
13	574.961,33 379.752,947	14	574.954,862 379.758,994	8.854
15	574.943,097 379.771,297	16	574.930,167 379.784,313	18.347
17	574.925,854 379.778,777	18	574.933,499 379.771,053	10.868
19	574.939,658 379.765,05	20	574.945,054 379.759,944	7.429
21	574.944,852 379.759,583	22	574.956,647 379.747,525	16.868
23	574.956,79 379.747,759	24	574.964,006 379.740,65	10.13
25	574.971,222 379.733,541	26	574.981,343 379.723,508	14.251
27	574.988,861 379.717,026	1	575.000,278 379.706,589	15.469

Punct început	X / Y	Punct sfârşit	X / Y	Lungime segment (** (m))
12	574.970,781 379.744,841	13	574.961,33 379.752,947	12.451
14	574.954,862 379.758,994	15	574.943,097 379.771,297	17.023
16	574.930,167 379.784,313	17	574.925,854 379.778,777	7.018
18	574.933,499 379.771,053	19	574.939,658 379.765,05	8.601
20	574.945,054 379.759,944	21	574.944,852 379.759,583	0.414
22	574.956,647 379.747,525	23	574.956,79 379.747,759	0.274
24	574.964,006 379.740,65	25	574.971,222 379.733,541	10.13
26	574.981,343 379.723,508	27	574.988,861 379.717,026	9.927

\*\* Lungimile segmentelor sunt determinate în planul de proiecție Stereo 70 și sunt rotunjite la 1 milimetru.

\*\*\* Distanța dintre puncte este formată din segmente cumulate ce sunt mai mici decât valoarea 1 milimetru.





**DATE DESPRE IMOBILUL NR. 13831**

Oficiul de Cadastru și Publicitate Imobiliară PRAHOVA  
Biroul de Cadastru și Publicitate Imobiliară Ploiești

**A. Partea I. Descrierea imobilului**

TEREN Intravilan

Adresa: Loc. Strejnicu, Str Troiței, Jud. Prahova

Nr. Crt	Nr cadastral Nr. topografic	Suprafața* (mp)	Observații / Referințe
A1		7.027	Sector cadastral:33 Teren neimprejmut;

**B. Partea II. Proprietari și acte**

Inscrieri privitoare la dreptul de proprietate și alte drepturi reale		Referințe
/		
Act Normativ nr. 7, din 13/03/1996 emis de PARLAMENTUL ROMÂNIEI;		
B1	Inscrierea posesiei, drept de PROPRIETATE, dobandit prin Lege, cota actuala 1/1, cota initiala 1/1 1) NEIDENTIFICAT NEIDENTIFICAT	A1
B2	Se noteaza mentiunea proprietar neidentificat.	A1

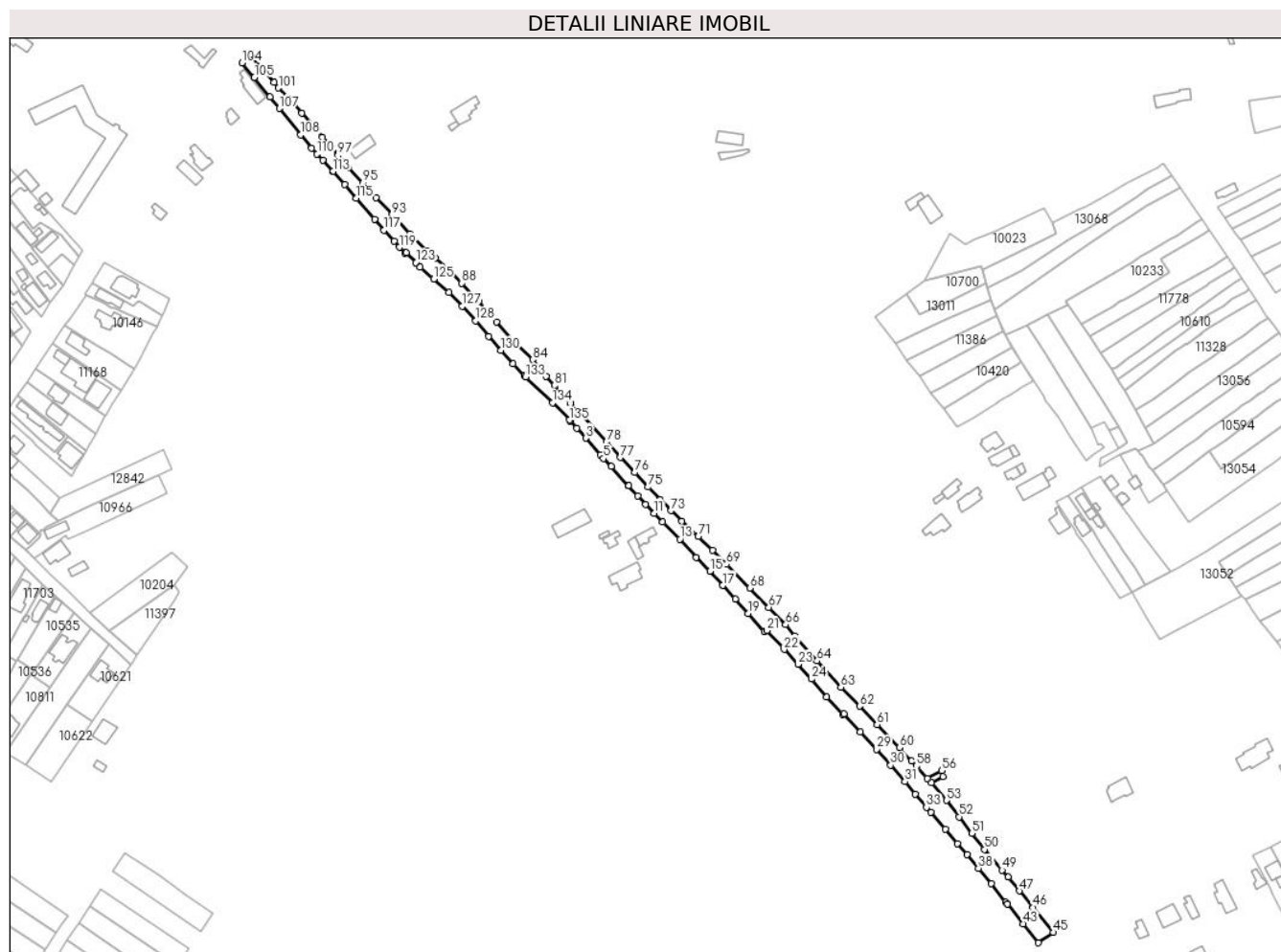
**C. Partea III. SARCINI .**

Inscrieri privind dezmembramintele dreptului de proprietate, drepturi reale de garanție și sarcini	Referințe
NU SUNT	

## Teren

Nr cadastral	Suprafața (mp)*	Observații / Referințe
	7.027	

\* Suprafața este determinată în planul de proiecție Stereo 70.



## Date referitoare la teren

Crt	Categorie folosință	Intravilan	Suprafața (mp)	Tarla	Parcelă	Nr. topo	Observații / Referințe
1	drum	DA	7.027	-	-	-	

## Lungime Segmente

1) Valorile lungimilor segmentelor sunt obținute din proiecție în plan.

Punct început	X / Y	Punct sfârșit	X / Y	Lungime segment	Punct început	X / Y	Punct sfârșit	X / Y	Lungime segment	Punct început	X / Y	Punct sfârșit	X / Y	Lungime segment
1	575.301,755 379.823,17	2	575.305,818 379.818,667	6.065	2	575.305,818 379.818,667	3	575.311,246 379.812,653	8.101	3	575.311,246 379.812,653	4	575.320,313 379.802,641	13.507
4	575.320,313 379.802,641	5	575.322,184 379.800,276	3.016	5	575.322,184 379.800,276	6	575.326,894 379.795,47	6.729	6	575.326,894 379.795,47	7	575.337,141 379.783,602	15.68
7	575.337,141 379.783,602	8	575.337,432 379.783,896	0.414	8	575.337,432 379.783,896	9	575.343,117 379.777,591	8.49	9	575.343,117 379.777,591	10	575.347,76 379.772,441	6.934
10	575.347,76 379.772,441	11	575.352,932 379.766,868	7.603	11	575.352,932 379.766,868	12	575.358,067 379.761,584	7.368	12	575.358,067 379.761,584	13	575.368,507 379.751,254	14.687
13	575.368,507 379.751,254	14	575.378,51 379.740,215	14.897	14	575.378,51 379.740,215	15	575.386,87 379.731,824	11.845	15	575.386,87 379.731,824	16	575.394,747 379.723,245	11.647
16	575.394,747 379.723,245	17	575.394,491 379.723,068	0.311	17	575.394,491 379.723,068	18	575.402,157 379.714,816	11.263	18	575.402,157 379.714,816	19	575.409,884 379.706,061	11.677

Punct început	X / Y	Punct sfârşit	X / Y	Lungime segment	Punct început	X / Y	Punct sfârşit	X / Y	Lungime segment	Punct început	X / Y	Punct sfârşit	X / Y	Lungime segment
19	575.409,884 379.706,061	20	575.419,875 379.694,86	15.009	20	575.419,875 379.694,86	21	575.421,458 379.695,79	1.836	21	575.421,458 379.695,79	22	575.431,986 379.684,168	15.682
22	575.431,986 379.684,168	23	575.440,322 379.675,251	12.207	23	575.440,322 379.675,251	24	575.448,652 379.666,257	12.259	24	575.448,652 379.666,257	25	575.457,744 379.655,36	14.192
25	575.457,744 379.655,36	26	575.467,572 379.644,782	14.439	26	575.467,572 379.644,782	27	575.468,219 379.645,204	0.772	27	575.468,219 379.645,204	28	575.478,068 379.634,176	14.786
28	575.478,068 379.634,176	29	575.488,047 379.623,518	14.6	29	575.488,047 379.623,518	30	575.496,716 379.613,927	12.928	30	575.496,716 379.613,927	31	575.505,42 379.603,98	13.218
31	575.505,42 379.603,98	32	575.511,623 379.596,183	9.963	32	575.511,623 379.596,183	33	575.518,423 379.588,347	10.375	33	575.518,423 379.588,347	34	575.521,047 379.585,324	4.003
34	575.521,047 379.585,324	35	575.529,789 379.574,932	13.58	35	575.529,789 379.574,932	36	575.537,204 379.566,312	11.37	36	575.537,204 379.566,312	37	575.542,994 379.559,546	8.905
37	575.542,994 379.559,546	38	575.550,009 379.551,307	10.821	38	575.550,009 379.551,307	39	575.557,815 379.542,0	12.147	39	575.557,815 379.542,0	40	575.566,665 379.530,768	14.3
40	575.566,665 379.530,768	41	575.567,626 379.529,529	1.568	41	575.567,626 379.529,529	42	575.567,637 379.529,535	0.013	42	575.567,637 379.529,535	43	575.577,19 379.517,524	15.347
43	575.577,19 379.517,524	44	575.586,478 379.506,017	14.788	44	575.586,478 379.506,017	45	575.595,656 379.512,331	11.14	45	575.595,656 379.512,331	46	575.583,271 379.527,393	19.5
46	575.583,271 379.527,393	47	575.574,892 379.537,535	13.156	47	575.574,892 379.537,535	48	575.568,144 379.545,935	10.775	48	575.568,144 379.545,935	49	575.564,455 379.550,152	5.603
49	575.564,455 379.550,152	50	575.553,66 379.562,72	16.568	50	575.553,66 379.562,72	51	575.546,01 379.572,49	12.409	51	575.546,01 379.572,49	52	575.538,297 379.582,54	12.669
52	575.538,297 379.582,54	53	575.530,574 379.592,501	12.604	53	575.530,574 379.592,501	54	575.521,426 379.603,215	14.088	54	575.521,426 379.603,215	55	575.528,603 379.607,009	8.118
55	575.528,603 379.607,009	56	575.527,565 379.610,632	3.769	56	575.527,565 379.610,632	57	575.518,96 379.605,95	9.796	57	575.518,96 379.605,95	58	575.512,36 379.613,47	10.006
58	575.512,36 379.613,47	59	575.509,371 379.616,579	4.313	59	575.509,371 379.616,579	60	575.501,916 379.624,545	10.91	60	575.501,916 379.624,545	61	575.488,36 379.638,597	19.525
61	575.488,36 379.638,597	62	575.477,727 379.649,709	15.38	62	575.477,727 379.649,709	63	575.466,455 379.661,362	16.213	63	575.466,455 379.661,362	64	575.451,926 379.677,224	21.51
64	575.451,926 379.677,224	65	575.438,148 379.692,268	20.4	65	575.438,148 379.692,268	66	575.432,842 379.699,26	8.777	66	575.432,842 379.699,26	67	575.422,585 379.709,834	14.731
67	575.422,585 379.709,834	68	575.410,976 379.721,413	16.396	68	575.410,976 379.721,413	69	575.396,825 379.735,968	20.3	69	575.396,825 379.735,968	70	575.388,447 379.744,483	11.946
70	575.388,447 379.744,483	71	575.379,717 379.752,803	12.06	71	575.379,717 379.752,803	72	575.369,824 379.762,261	13.687	72	575.369,824 379.762,261	73	575.363,259 379.768,567	9.103
73	575.363,259 379.768,567	74	575.356,648 379.775,387	9.498	74	575.356,648 379.775,387	75	575.349,26 379.782,882	10.524	75	575.349,26 379.782,882	76	575.341,122 379.791,716	12.011
76	575.341,122 379.791,716	77	575.332,365 379.800,853	12.656	77	575.332,365 379.800,853	78	575.323,884 379.810,423	12.787	78	575.323,884 379.810,423	79	575.307,352 379.828,271	24.328
79	575.307,352 379.828,271	80	575.302,269 379.833,805	7.514	80	575.302,269 379.833,805	81	575.292,407 379.844,606	14.626	81	575.292,407 379.844,606	82	575.287,241 379.850,252	7.653
82	575.287,241 379.850,252	83	575.284,838 379.852,945	3.609	83	575.284,838 379.852,945	84	575.279,009 379.860,258	9.352	84	575.279,009 379.860,258	85	575.266,77 379.871,988	16.952
85	575.266,77 379.871,988	86	575.257,061 379.883,262	14.878	86	575.257,061 379.883,262	87	575.246,262 379.895,614	16.407	87	575.246,262 379.895,614	88	575.235,85 379.906,737	15.236
88	575.235,85 379.906,737	89	575.228,011 379.914,807	11.251	89	575.228,011 379.914,807	90	575.219,916 379.921,903	10.765	90	575.219,916 379.921,903	91	575.215,436 379.926,036	6.095
91	575.215,436 379.926,036	92	575.204,287 379.936,532	15.312	92	575.204,287 379.936,532	93	575.193,586 379.948,315	15.917	93	575.193,586 379.948,315	94	575.183,866 379.958,65	14.188
94	575.183,866 379.958,65	95	575.175,588 379.967,611	12.199	95	575.175,588 379.967,611	96	575.167,107 379.977,015	12.663	96	575.167,107 379.977,015	97	575.160,709 379.984,389	9.763
97	575.160,709 379.984,389	98	575.151,163 379.995,376	14.555	98	575.151,163 379.995,376	99	575.138,676 380.010,037	19.258	99	575.138,676 380.010,037	100	575.130,456 380.018,999	12.161
100	575.130,456 380.018,999	101	575.124,561 380.025,34	8.658	101	575.124,561 380.025,34	102	575.121,68 380.028,702	4.428	102	575.121,68 380.028,702	103	575.106,985 380.046,45	23.042
103	575.106,985 380.046,45	104	575.102,321 380.040,592	7.488	104	575.102,321 380.040,592	105	575.109,846 380.031,668	11.673	105	575.109,846 380.031,668	106	575.119,391 380.019,872	15.174
106	575.119,391 380.019,872	107	575.125,091 380.012,827	9.062	107	575.125,091 380.012,827	108	575.137,98 379.996,8	20.567	108	575.137,98 379.996,8	109	575.144,638 379.988,794	10.413
109	575.144,638 379.988,794	110	575.148,036 379.985,28	4.888	110	575.148,036 379.985,28	111	575.151,42 379.981,538	5.045	111	575.151,42 379.981,538	112	575.157,595 379.974,61	9.281
112	575.157,595 379.974,61	113	575.157,773 379.974,707	0.203	113	575.157,773 379.974,707	114	575.164,801 379.966,605	10.725	114	575.164,801 379.966,605	115	575.171,855 379.958,342	10.864
115	575.171,855 379.958,342	116	575.183,014 379.945,669	16.886	116	575.183,014 379.945,669	117	575.188,723 379.938,969	8.802	117	575.188,723 379.938,969	118	575.194,716 379.932,214	9.03

Punct început	X / Y	Punct sfârșit	X / Y	Lungime segment	Punct început	X / Y	Punct sfârșit	X / Y	Lungime segment	Punct început	X / Y	Punct sfârșit	X / Y	Lungime segment
118	575.194,716 379.932,214	119	575.197,979 379.928,539	4.915	119	575.197,979 379.928,539	120	575.201,376 379.924,845	5.018	120	575.201,376 379.924,845	121	575.202,287 379.925,241	0.993
121	575.202,287 379.925,241	122	575.207,845 379.919,683	7.86	122	575.207,845 379.919,683	123	575.208,024 379.919,165	0.548	123	575.208,024 379.919,165	124	575.210,727 379.916,491	3.802
124	575.210,727 379.916,491	125	575.218,869 379.909,322	10.848	125	575.218,869 379.909,322	126	575.228,133 379.901,119	12.374	126	575.228,133 379.901,119	127	575.236,116 379.892,705	11.598
127	575.236,116 379.892,705	128	575.244,468 379.883,857	12.167	128	575.244,468 379.883,857	129	575.252,289 379.874,535	12.168	129	575.252,289 379.874,535	130	575.259,574 379.865,908	11.291
130	575.259,574 379.865,908	131	575.267,179 379.857,693	11.195	131	575.267,179 379.857,693	132	575.274,07 379.850,47	9.983	132	575.274,07 379.850,47	133	575.274,78 379.849,72	1.033
133	575.274,78 379.849,72	134	575.291,154 379.834,168	22.583	134	575.291,154 379.834,168	135	575.301,355 379.823,613	14.679	135	575.301,355 379.823,613	1	575.301,755 379.823,17	0.597

\*\* Lungimile segmentelor sunt determinate în planul de proiecție Stereo 70 și sunt rotunjite la 1 milimetru.

\*\*\* Distanța dintre puncte este formată din segmente cumulate ce sunt mai mici decât valoarea 1 milimetru.

**DATE DESPRE IMOBILUL NR. 13832**

Oficiul de Cadastru și Publicitate Imobiliară PRAHOVA  
Biroul de Cadastru și Publicitate Imobiliară Ploiești

**A. Partea I. Descrierea imobilului**

TEREN Intravilan

Adresa: Loc. Strejnicu, Str Salcânilor, Jud. Prahova, DS 2864

Nr. Crt	Nr cadastral Nr. topografic	Suprafața* (mp)	Observații / Referințe
A1	30807	Din acte: 5.354 Masurata: 5.717	Sector cadastral:33 Teren neimprejmuit;

**B. Partea II. Proprietari și acte**

Inscrieri privitoare la dreptul de proprietate și alte drepturi reale	Referințe
<b>181017 / 22/11/2024</b>	
Act Administrativ nr. 18, din 26/08/1999 emis de CONSILIUL LOCAL TARGORU VECHI (act administrativ nr 19233 din 21.11.2024, emis de PRIMARIA TARGORU VECHI;act normativ nr 1359/2001 din 27.12.2001, emis de GUVERNUL ROMANIEI);	
B1	Intabulare, drept de PROPRIETATE(domeniul public), dobandit prin Lege, cota actuala 1/1, cota initiala 1/1 1) <b>COMUNA TÂRGȘORU VECHI</b> , CIF:2845230

**C. Partea III. SARCINI .**

Inscrieri privind dezmembramintele dreptului de proprietate, drepturi reale de garanție și sarcini	Referințe
NU SUNT	

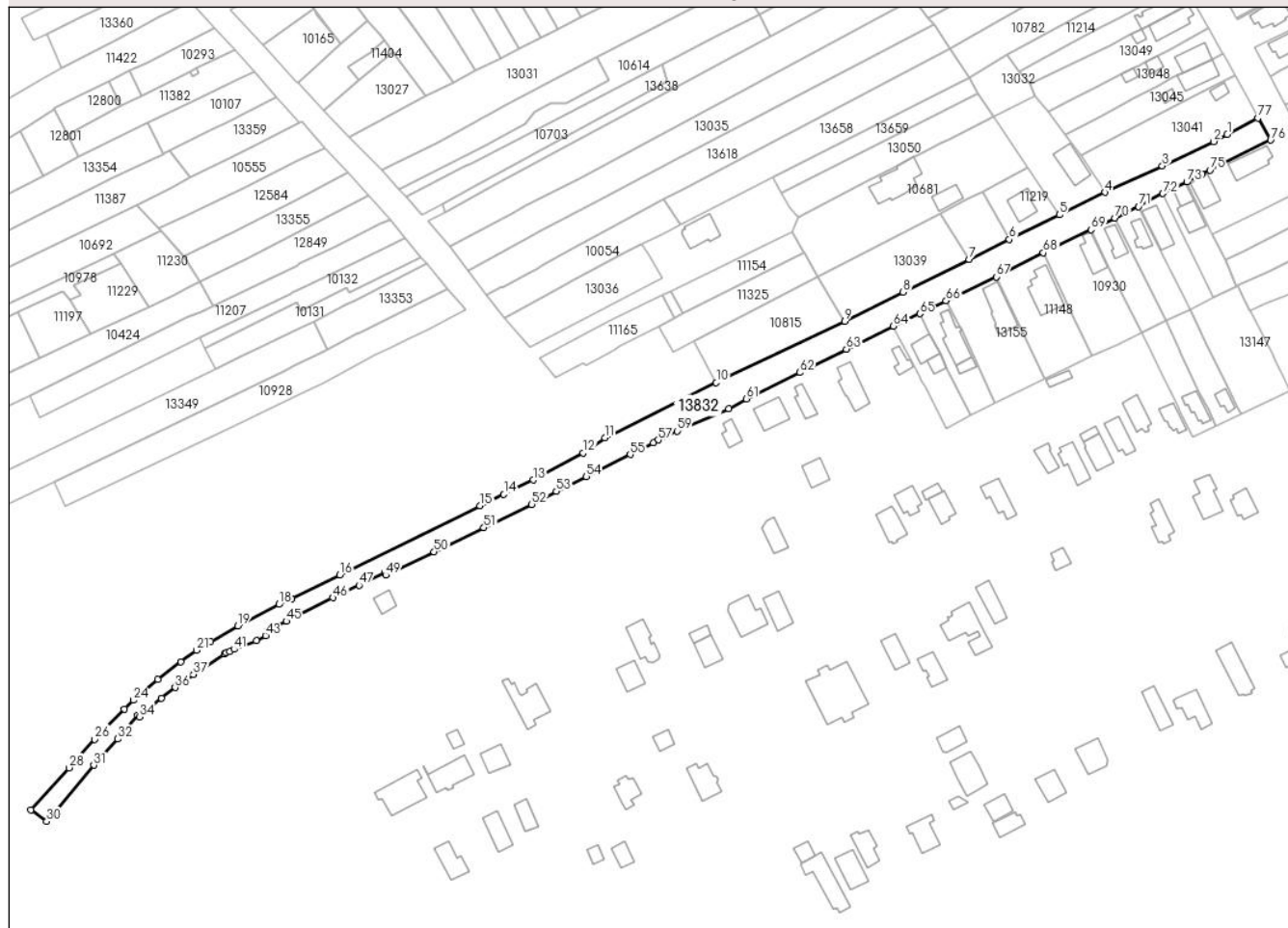
## Anexa Nr. 1 La Partea I

## Teren

Nr cadastral	Suprafața (mp)*	Observații / Referințe
30807	Din acte: 5.354 Masurata: 5.717	

\* Suprafața este determinată în planul de proiecție Stereo 70.

## DETALII LINIARE IMOBIL



## Date referitoare la teren

Crt	Categorie folosință	Intra vilan	Suprafața (mp)	Tarla	Parcelă	Nr. topo	Observații / Referințe
1	drum	DA	5.717	-	-	-	

## Lungime Segmente

1) Valorile lungimilor segmentelor sunt obținute din proiecție în plan.

Punct început	X / Y	Punct sfârșit	X / Y	Lungime segment	Punct început	X / Y	Punct sfârșit	X / Y	Lungime segment	Punct început	X / Y	Punct sfârșit	X / Y	Lungime segment
1	575.856,927 379.639,777	2	575.851,215 379.636,734	6.472	2	575.851,215 379.636,734	3	575.829,623 379.626,562	23.868	3	575.829,623 379.626,562	4	575.805,534 379.615,424	26.539
4	575.805,534 379.615,424	5	575.786,403 379.606,012	21.321	5	575.786,403 379.606,012	6	575.765,409 379.595,638	23.417	6	575.765,409 379.595,638	7	575.748,505 379.587,285	18.855
7	575.748,505 379.587,285	8	575.720,889 379.573,449	30.888	8	575.720,889 379.573,449	9	575.696,435 379.561,302	27.305	9	575.696,435 379.561,302	10	575.642,423 379.535,441	59.884
10	575.642,423 379.535,441	11	575.595,656 379.512,331	52.165	11	575.595,656 379.512,331	12	575.586,478 379.506,017	11.14	12	575.586,478 379.506,017	13	575.565,577 379.494,589	23.821
13	575.565,577 379.494,589	14	575.553,223 379.488,577	13.739	14	575.553,223 379.488,577	15	575.543,343 379.483,737	11.002	15	575.543,343 379.483,737	16	575.484,434 379.454,75	65.655

Punct început	X / Y	Punct sfârșit	X / Y	Lungime segment	Punct început	X / Y	Punct sfârșit	X / Y	Lungime segment	Punct început	X / Y	Punct sfârșit	X / Y	Lungime segment
16	575.484,434 379.454,75	17	575.464,329 379.444,857	22.407	17	575.464,329 379.444,857	18	575.458,803 379.442,354	6.066	18	575.458,803 379.442,354	19	575.441,499 379.433,338	19.512
19	575.441,499 379.433,338	20	575.430,229 379.426,752	13.053	20	575.430,229 379.426,752	21	575.424,259 379.423,058	7.02	21	575.424,259 379.423,058	22	575.417,509 379.418,358	8.225
22	575.417,509 379.418,358	23	575.408,024 379.410,962	12.028	23	575.408,024 379.410,962	24	575.397,728 379.402,104	13.582	24	575.397,728 379.402,104	25	575.393,882 379.398,464	5.295
25	575.393,882 379.398,464	26	575.381,526 379.385,708	17.759	26	575.381,526 379.385,708	27	575.373,381 379.376,685	12.155	27	575.373,381 379.376,685	28	575.370,731 379.373,749	3.955
28	575.370,731 379.373,749	29	575.354,704 379.355,993	23.919	29	575.354,704 379.355,993	30	575.361,401 379.351,23	8.218	30	575.361,401 379.351,23	31	575.381,142 379.374,803	30.747
31	575.381,142 379.374,803	32	575.391,25 379.385,85	14.974	32	575.391,25 379.385,85	33	575.399,651 379.395,776	13.004	33	575.399,651 379.395,776	34	575.400,245 379.395,111	0.892
34	575.400,245 379.395,111	35	575.409,483 379.402,994	12.144	35	575.409,483 379.402,994	36	575.415,245 379.407,434	7.274	36	575.415,245 379.407,434	37	575.422,929 379.412,991	9.483
37	575.422,929 379.412,991	38	575.435,887 379.421,518	15.512	38	575.435,887 379.421,518	39	575.436,856 379.421,976	1.072	39	575.436,856 379.421,976	40	575.438,199 379.422,614	1.487
40	575.438,199 379.422,614	41	575.440,018 379.423,477	2.013	41	575.440,018 379.423,477	42	575.449,434 379.427,12	10.096	42	575.449,434 379.427,12	43	575.453,229 379.429,191	4.323
43	575.453,229 379.429,191	44	575.454,065 379.431,507	2.462	44	575.454,065 379.431,507	45	575.461,938 379.435,302	8.74	45	575.461,938 379.435,302	46	575.481,471 379.445,194	21.895
46	575.481,471 379.445,194	47	575.492,449 379.450,416	12.157	47	575.492,449 379.450,416	48	575.503,219 379.455,651	11.975	48	575.503,219 379.455,651	49	575.503,729 379.454,618	1.152
49	575.503,729 379.454,618	50	575.523,955 379.464,443	22.486	50	575.523,955 379.464,443	51	575.544,801 379.474,558	23.17	51	575.544,801 379.474,558	52	575.564,93 379.484,332	22.376
52	575.564,93 379.484,332	53	575.575,243 379.489,862	11.702	53	575.575,243 379.489,862	54	575.587,88 379.496,07	14.08	54	575.587,88 379.496,07	55	575.606,323 379.505,303	20.625
55	575.606,323 379.505,303	56	575.615,965 379.510,182	10.806	56	575.615,965 379.510,182	57	575.618,041 379.511,456	2.436	57	575.618,041 379.511,456	58	575.621,644 379.513,168	3.989
58	575.621,644 379.513,168	59	575.626,018 379.515,166	4.809	59	575.626,018 379.515,166	60	575.647,609 379.524,603	23.563	60	575.647,609 379.524,603	61	575.654,933 379.528,698	8.391
61	575.654,933 379.528,698	62	575.677,487 379.539,756	25.119	62	575.677,487 379.539,756	63	575.696,987 379.549,597	21.843	63	575.696,987 379.549,597	64	575.716,812 379.559,212	22.034
64	575.716,812 379.559,212	65	575.727,785 379.564,451	12.16	65	575.727,785 379.564,451	66	575.738,855 379.569,851	12.317	66	575.738,855 379.569,851	67	575.759,88 379.579,898	23.302
67	575.759,88 379.579,898	68	575.779,673 379.589,968	22.207	68	575.779,673 379.589,968	69	575.799,76 379.599,661	22.303	69	575.799,76 379.599,661	70	575.809,807 379.604,64	11.213
70	575.809,807 379.604,64	71	575.819,686 379.609,455	10.99	71	575.819,686 379.609,455	72	575.829,888 379.614,876	11.553	72	575.829,888 379.614,876	73	575.839,933 379.619,762	11.17
73	575.839,933 379.619,762	74	575.846,334 379.623,155	7.245	74	575.846,334 379.623,155	75	575.849,634 379.624,661	3.627	75	575.849,634 379.624,661	76	575.875,155 379.637,311	28.484
76	575.875,155 379.637,311	77	575.869,675 379.646,571	10.76	77	575.869,675 379.646,571	1	575.856,927 379.639,777	14.445					

\*\* Lungimile segmentelor sunt determinate în planul de proiecție Stereo 70 și sunt rotunjite la 1 milimetru.

\*\*\* Distanța dintre puncte este formată din segmente cumulate ce sunt mai mici decât valoarea 1 milimetru.





**DATE DESPRE IMOBILUL NR. 13833**

Oficiul de Cadastru și Publicitate Imobiliară PRAHOVA  
Biroul de Cadastru și Publicitate Imobiliară Ploiești

**A. Partea I. Descrierea imobilului**

TEREN Intravilan

Adresa: Loc. Strejnicu, Str Prunului, Jud. Prahova, Tronson 1

Nr. Crt	Nr cadastral Nr. topografic	Suprafața* (mp)	Observații / Referințe
A1	30764	750	Sector cadastral:33 Teren neimprejmuit; Tronson 1

**B. Partea II. Proprietari și acte**

Inscrieri privitoare la dreptul de proprietate și alte drepturi reale		Referințe
<b>174885 / 12/11/2024</b>		
Act Administrativ nr. 33, din 13/07/2009 emis de COMUNA TÂRGȘORU VECHI (act administrativ nr 22 din 05.02.2015, emis de COMUNA TÂRGȘORU VECHI;act administrativ nr 18407 din 11.11.2024, emis de COMUNA TÂRGȘORU VECHI);		
B1	Intabulare, drept de PROPRIETATE(domeniul public), dobandit prin Lege, cota actuala 1/1, cota initiala 1/1 1) COMUNA TÂRGȘORU VECHI, CIF:2845230	A1

**C. Partea III. SARCINI .**

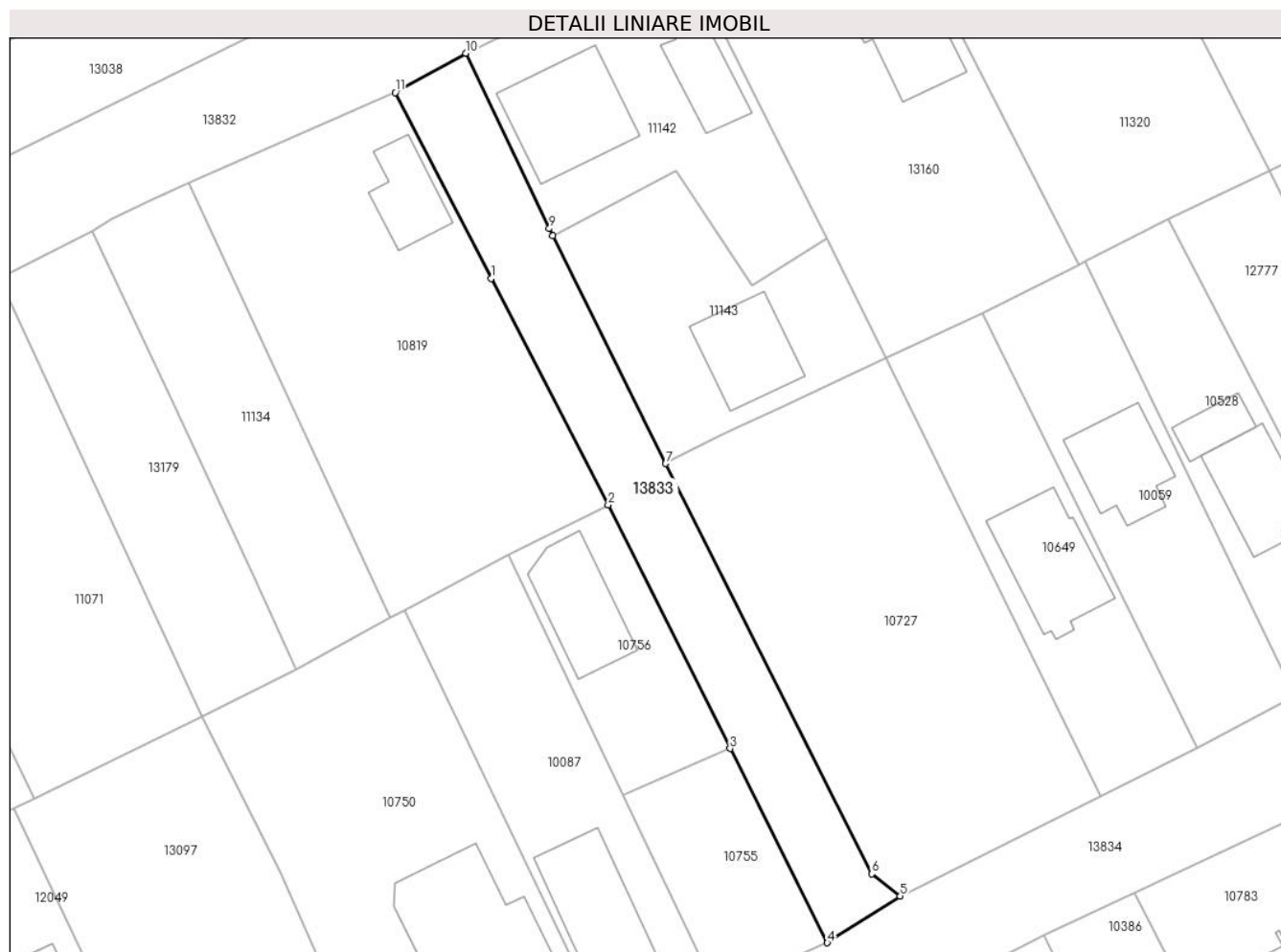
Inscrieri privind dezmembramintele dreptului de proprietate, drepturi reale de garanție și sarcini	Referințe
NU SUNT	

## Anexa Nr. 1 La Partea I

## Teren

Nr cadastral	Suprafața (mp)*	Observații / Referințe
30764	750	Tronson 1

\* Suprafața este determinată în planul de proiecție Stereo 70.



## Date referitoare la teren

Crt	Categorie folosință	Intravilan	Suprafața (mp)	Tarla	Parcelă	Nr. topo	Observații / Referințe
1	drum	DA	750	-	-	-	Tronson 1

## Lungime Segmente

1) Valorile lungimilor segmentelor sunt obținute din proiecție în plan.

Punct început	X / Y	Punct sfârșit	X / Y	Lungime segment (** (m)
1	575.657,602 379.505,254	2	575.669,797 379.481,643	26.574
2	575.669,797 379.481,643	3	575.682,493 379.456,288	28.356
3	575.682,493 379.456,288	4	575.692,628 379.436,048	22.636
4	575.692,628 379.436,048	5	575.700,217 379.440,931	9.024
5	575.700,217 379.440,931	6	575.697,264 379.443,223	3.738

Punct început	X / Y	Punct sfârșit	X / Y	Lungime segment (** (m)
6	575.697,264 379.443,223	7	575.675,798 379.485,961	47.826
7	575.675,798 379.485,961	8	575.664,033 379.509,677	26.474
8	575.664,033 379.509,677	9	575.663,657 379.510,435	0.846
9	575.663,657 379.510,435	10	575.654,933 379.528,698	20.24
10	575.654,933 379.528,698	11	575.647,609 379.524,603	8.391
11	575.647,609 379.524,603	1	575.657,602 379.505,254	21.777

\*\* Lungimile segmentelor sunt determinate în planul de proiecție Stereo 70 și sunt rotunjite la 1 milimetru.

\*\*\* Distanța dintre puncte este formată din segmente cumulate ce sunt mai mici decât valoarea 1 milimetru.



**DATE DESPRE IMOBILUL NR. 13834**

Oficiul de Cadastru și Publicitate Imobiliară PRAHOVA  
Biroul de Cadastru și Publicitate Imobiliară Ploiești

**A. Partea I. Descrierea imobilului**

TEREN Intravilan

Adresa: Loc. Strejnicu, Str Leului, Jud. Prahova

Nr. Crt	Nr cadastral Nr. topografic	Suprafața* (mp)	Observații / Referințe
A1		5.556	Sector cadastral:33 Teren neimprejmit;

**B. Partea II. Proprietari și acte**

Inscrieri privitoare la dreptul de proprietate și alte drepturi reale		Referințe
/		
Act Normativ nr. 7, din 13/03/1996 emis de PARLAMENTUL ROMÂNIEI;		
B1	Inscrierea posesiei, drept de PROPRIETATE, dobandit prin Lege, cota actuala 1/1, cota initiala 1/1 1) NEIDENTIFICAT NEIDENTIFICAT	A1
B2	Se noteaza mentiunea proprietar neidentificat.	A1

**C. Partea III. SARCINI .**

Inscrieri privind dezmembramintele dreptului de proprietate, drepturi reale de garanție și sarcini	Referințe
NU SUNT	

## Teren

Nr cadastral	Suprafața (mp)*	Observații / Referințe
	5.556	

\* Suprafața este determinată în planul de proiecție Stereo 70.



## Date referitoare la teren

Crt	Categorie folosință	Intravilan	Suprafața (mp)	Tarla	Parcelă	Nr. topo	Observații / Referințe
1	drum	DA	5.556	-	-	-	

## Lungime Segmente

1) Valorile lungimilor segmentelor sunt obținute din proiecție în plan.

Punct început	X / Y	Punct sfârșit	X / Y	Lungime segment
1	575.602,91 379.382,36	2	575.613,14 379.387,36	11.387
4	575.652,694 379.406,492	5	575.663,696 379.411,798	12.215
7	575.696,964 379.427,768	8	575.704,211 379.431,239	8.035
10	575.724,69 379.441,31	11	575.745,86 379.451,2	23.366
13	575.756,372 379.456,032	14	575.766,574 379.461,335	11.498
16	575.787,079 379.471,421	17	575.807,127 379.481,335	22.365
2	575.613,14 379.387,36	3	575.638,572 379.400,142	28.463
5	575.663,696 379.411,798	6	575.675,14 379.417,26	12.681
8	575.704,211 379.431,239	9	575.715,224 379.436,823	12.348
11	575.745,86 379.451,2	12	575.745,987 379.450,952	0.279
14	575.766,574 379.461,335	15	575.776,834 379.466,317	11.406
17	575.807,127 379.481,335	18	575.818,208 379.486,893	12.397
3	575.638,572 379.400,142	4	575.652,694 379.406,492	15.484
6	575.675,14 379.417,26	7	575.696,964 379.427,768	24.222
9	575.715,224 379.436,823	10	575.724,69 379.441,31	10.476
12	575.745,987 379.450,952	13	575.756,372 379.456,032	11.561
15	575.776,834 379.466,317	16	575.787,079 379.471,421	11.446
18	575.818,208 379.486,893	19	575.827,59 379.491,44	10.426

Punct început	X / Y	Punct sfârșit	X / Y	Lungime segment	Punct început	X / Y	Punct sfârșit	X / Y	Lungime segment	Punct început	X / Y	Punct sfârșit	X / Y	Lungime segment
19	575.827,59 379.491,44	20	575.848,01 379.501,51	22.768	20	575.848,01 379.501,51	21	575.857,995 379.506,272	11.062	21	575.857,995 379.506,272	22	575.868,256 379.511,399	11.471
22	575.868,256 379.511,399	23	575.888,253 379.521,794	22.537	23	575.888,253 379.521,794	24	575.907,864 379.531,569	21.912	24	575.907,864 379.531,569	25	575.927,118 379.541,248	21.55
25	575.927,118 379.541,248	26	575.921,797 379.551,482	11.535	26	575.921,797 379.551,482	27	575.901,511 379.541,123	22.778	27	575.901,511 379.541,123	28	575.883,239 379.532,082	20.386
28	575.883,239 379.532,082	29	575.862,663 379.522,342	22.765	29	575.862,663 379.522,342	30	575.852,297 379.517,177	11.582	30	575.852,297 379.517,177	31	575.842,66 379.512,52	10.703
31	575.842,66 379.512,52	32	575.832,654 379.507,713	11.101	32	575.832,654 379.507,713	33	575.821,693 379.502,498	12.138	33	575.821,693 379.502,498	34	575.811,827 379.497,576	11.026
34	575.811,827 379.497,576	35	575.801,82 379.492,126	11.395	35	575.801,82 379.492,126	36	575.781,485 379.481,771	22.82	36	575.781,485 379.481,771	37	575.771,221 379.476,698	11.449
37	575.771,221 379.476,698	38	575.761,284 379.471,409	11.257	38	575.761,284 379.471,409	39	575.751,33 379.466,63	11.042	39	575.751,33 379.466,63	40	575.741,41 379.461,75	11.055
40	575.741,41 379.461,75	41	575.731,19 379.456,37	11.55	41	575.731,19 379.456,37	42	575.721,09 379.451,33	11.288	42	575.721,09 379.451,33	43	575.700,217 379.440,931	23.32
43	575.700,217 379.440,931	44	575.692,628 379.436,048	9.024	44	575.692,628 379.436,048	45	575.681,101 379.430,959	12.6	45	575.681,101 379.430,959	46	575.681,003 379.431,164	0.227
46	575.681,003 379.431,164	47	575.670,161 379.425,812	12.091	47	575.670,161 379.425,812	48	575.648,373 379.414,744	24.438	48	575.648,373 379.414,744	49	575.638,441 379.409,493	11.235
49	575.638,441 379.409,493	50	575.629,29 379.404,623	10.366	50	575.629,29 379.404,623	51	575.618,845 379.399,919	11.455	51	575.618,845 379.399,919	52	575.608,704 379.394,783	11.367
52	575.608,704 379.394,783	53	575.588,807 379.385,138	22.111	53	575.588,807 379.385,138	54	575.569,054 379.375,381	22.031	54	575.569,054 379.375,381	55	575.547,765 379.364,839	23.756
55	575.547,765 379.364,839	56	575.526,792 379.354,975	23.177	56	575.526,792 379.354,975	57	575.509,86 379.345,891	19.215	57	575.509,86 379.345,891	58	575.510,117 379.345,377	0.575
58	575.510,117 379.345,377	59	575.507,017 379.343,833	3.463	59	575.507,017 379.343,833	60	575.482,491 379.334,164	26.363	60	575.482,491 379.334,164	61	575.479,367 379.332,562	3.511
61	575.479,367 379.332,562	62	575.464,306 379.322,754	17.973	62	575.464,306 379.322,754	63	575.448,311 379.314,63	17.94	63	575.448,311 379.314,63	64	575.448,171 379.314,95	0.349
64	575.448,171 379.314,95	65	575.437,654 379.310,285	11.505	65	575.437,654 379.310,285	66	575.426,567 379.305,185	12.204	66	575.426,567 379.305,185	67	575.426,828 379.304,57	0.668
67	575.426,828 379.304,57	68	575.424,696 379.303,64	2.326	68	575.424,696 379.303,64	69	575.438,814 379.295,512	16.291	69	575.438,814 379.295,512	70	575.439,791 379.300,338	4.924
70	575.439,791 379.300,338	71	575.448,402 379.305,252	9.914	71	575.448,402 379.305,252	72	575.468,882 379.315,766	23.021	72	575.468,882 379.315,766	73	575.472,471 379.317,532	4.0
73	575.472,471 379.317,532	74	575.481,198 379.321,99	9.8	74	575.481,198 379.321,99	75	575.487,333 379.324,724	6.717	75	575.487,333 379.324,724	76	575.498,421 379.330,992	12.737
76	575.498,421 379.330,992	77	575.510,5 379.337,278	13.617	77	575.510,5 379.337,278	78	575.532,411 379.348,301	24.528	78	575.532,411 379.348,301	79	575.551,434 379.357,483	21.123
79	575.551,434 379.357,483	80	575.551,054 379.358,288	0.89	80	575.551,054 379.358,288	81	575.572,3 379.368,876	23.738	81	575.572,3 379.368,876	82	575.592,026 379.378,566	21.978
82	575.592,026 379.378,566	83	575.592,843 379.377,041	1.73	83	575.592,843 379.377,041	1	575.602,91 379.382,36	11.386					

\*\* Lungimile segmentelor sunt determinate în planul de proiecție Stereo 70 și sunt rotunjite la 1 milimetru.

\*\*\* Distanța dintre puncte este formată din segmente cumulate ce sunt mai mici decât valoarea 1 milimetru.





**DATE DESPRE IMOBILUL NR. 13835**

Oficiul de Cadastru și Publicitate Imobiliară PRAHOVA  
Biroul de Cadastru și Publicitate Imobiliară Ploiești

**A. Partea I. Descrierea imobilului**

TEREN Intravilan

Adresa: Loc. Strejnicu, Str Prunului, Jud. Prahova, Tronson 2

Nr. Crt	Nr cadastral Nr. topografic	Suprafața* (mp)	Observații / Referințe
A1	30778	Din acte: 839 Masurata: 836	Sector cadastral:33 Teren neimprejmuit;

**B. Partea II. Proprietari și acte**

Inscrieri privitoare la dreptul de proprietate și alte drepturi reale	Referințe
<b>181075 / 22/11/2024</b>	
Act Administrativ nr. 33, din 13/07/2009 emis de Consiliul Local al Comunei Târgșoru Vechi (inscris sub semnatura privata nr 18408 din 11.11.2024, emis de Primaria Comunei Târgșoru Vechi);	
B1	A1
Intabulare, drept de PROPRIETATE(domeniul public), dobandit prin Lege, cota actuala 1/1, cota initiala 1/1 1) <b>COMUNA TÂRGȘORU VECHI</b> , CIF:2845230	

**C. Partea III. SARCINI .**

Inscrieri privind dezmembramintele dreptului de proprietate, drepturi reale de garanție și sarcini	Referințe
NU SUNT	

## Anexa Nr. 1 La Partea I

## Teren

Nr cadastral	Suprafața (mp)*	Observații / Referințe
30778	Din acte: 839 Masurata: 836	

\* Suprafața este determinată în planul de proiecție Stereo 70.



## Date referitoare la teren

Crt	Categorie folosință	Intra vilan	Suprafața (mp)	Tarla	Parcelă	Nr. topo	Observații / Referințe
1	drum	DA	836	-	-	-	

## Lungime Segmente

1) Valorile lungimilor segmentelor sunt obținute din proiecție în plan.

Punct început	X / Y	Punct sfârșit	X / Y	Lungime segment (** (m)
1	575.696,964 379.427,768	2	575.719,664 379.382,035	51.057
2	575.719,664 379.382,035	3	575.743,79 379.334,931	52.923
3	575.743,79 379.334,931	4	575.751,316 379.338,417	8.294
4	575.751,316 379.338,417	5	575.749,894 379.340,534	2.55
5	575.749,894 379.340,534	6	575.747,624 379.344,978	4.99

Punct început	X / Y	Punct sfârșit	X / Y	Lungime segment (** (m)
6	575.747,624 379.344,978	7	575.742,138 379.355,718	12.06
7	575.742,138 379.355,718	8	575.736,906 379.365,96	11.501
8	575.736,906 379.365,96	9	575.731,675 379.376,201	11.5
9	575.731,675 379.376,201	10	575.727,146 379.385,117	10.0
10	575.727,146 379.385,117	11	575.713,124 379.413,314	31.491
11	575.713,124 379.413,314	12	575.704,211 379.431,239	20.019
12	575.704,211 379.431,239	1	575.696,964 379.427,768	8.035

\*\* Lungimile segmentelor sunt determinate în planul de proiecție Stereo 70 și sunt rotunjite la 1 milimetru.

\*\*\* Distanța dintre puncte este formată din segmente cumulate ce sunt mai mici decât valoarea 1 milimetru.



**DATE DESPRE IMOBILUL NR. 13836**

Oficiul de Cadastru și Publicitate Imobiliară PRAHOVA  
Biroul de Cadastru și Publicitate Imobiliară Ploiești

**A. Partea I. Descrierea imobilului**

TEREN Intravilan

Adresa: Loc. Strejnicu, Str Balanței, Jud. Prahova, DS 2078/2

Nr. Crt	Nr cadastral Nr. topografic	Suprafața* (mp)	Observații / Referințe
A1	30806	Din acte: 780 Masurata: 786	Sector cadastral:33 Teren neimprejmuit; DS 2078/2

**B. Partea II. Proprietari și acte**

Inscrieri privitoare la dreptul de proprietate și alte drepturi reale	Referințe
<b>188160 / 04/12/2024</b>	
Act Administrativ nr. 86, din 22/09/2014 emis de Consiliul Local al Comunei Târgșoru Vechi (act administrativ nr 19815 din 03.12.2024, emis de PRIMĂRIA Târgșoru Vechi;act administrativ nr 17 din 30.04.2010, emis de Consiliul Local al Comunei Târgșoru Vechi);	
B1	A1
Intabulare, drept de PROPRIETATE(domeniul public), dobandit prin Lege, cota actuala 1/1, cota initiala 1/1 1) <b>COMUNA TÂRGȘORU VECHI</b> , CIF:2845230	

**C. Partea III. SARCINI .**

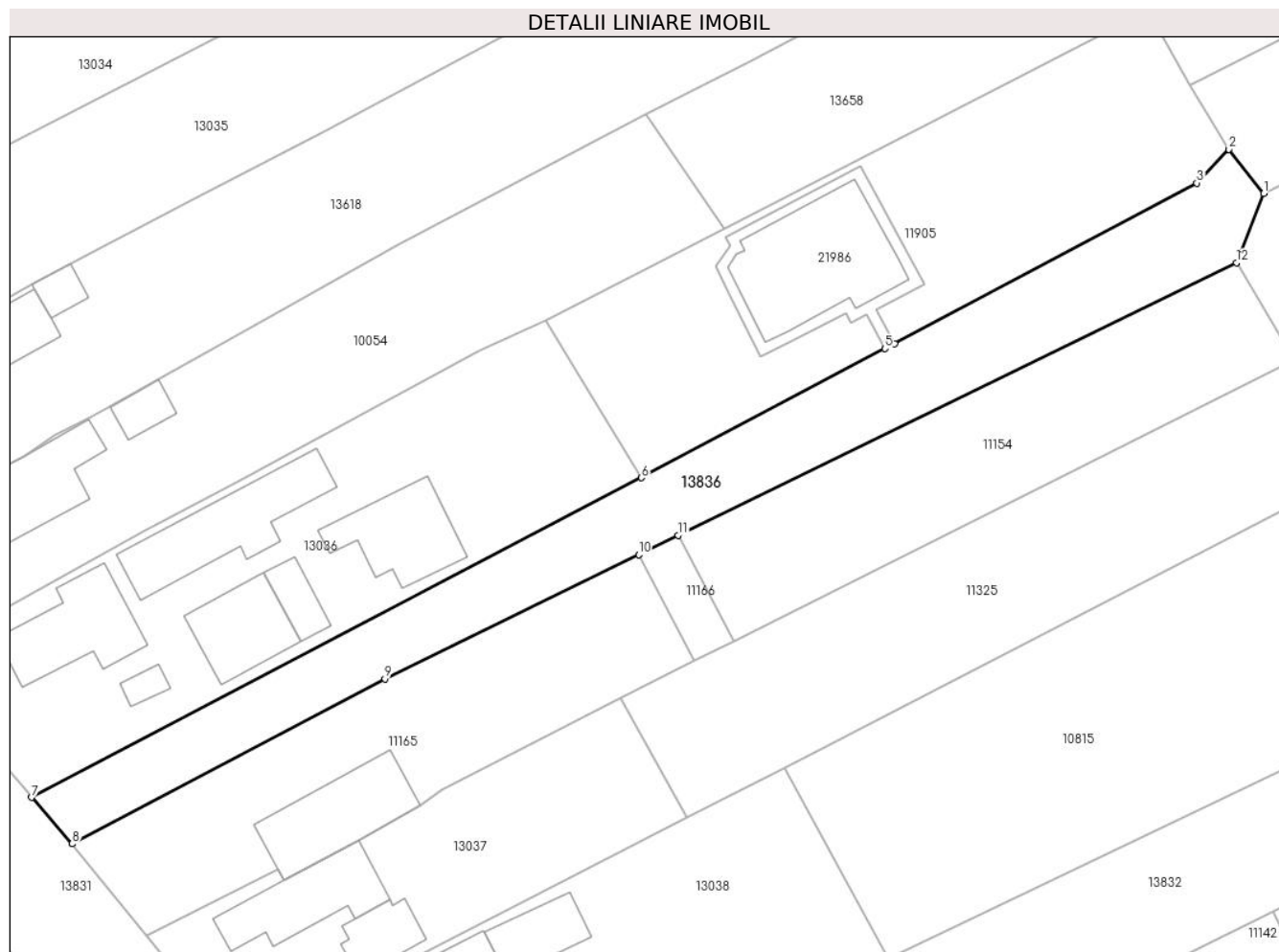
Inscrieri privind dezmembramintele dreptului de proprietate, drepturi reale de garanție și sarcini	Referințe
NU SUNT	

## Anexa Nr. 1 La Partea I

## Teren

Nr cadastral	Suprafața (mp)*	Observații / Referințe
30806	Din acte: 780 Masurata: 786	DS 2078/2

\* Suprafața este determinată în planul de proiecție Stereo 70.



## Date referitoare la teren

Crt	Categorie folosință	Intra vilan	Suprafața (mp)	Tarla	Parcelă	Nr. topo	Observații / Referințe
1	drum	DA	786	36	DS 2078/2	-	

## Lungime Segmente

1) Valorile lungimilor segmentelor sunt obținute din proiecție în plan.

Punct început	X / Y	Punct sfârșit	X / Y	Lungime segment (** (m)
1	575.676,625 379.605,146	2	575.673,448 379.609,167	5.125
2	575.673,448 379.609,167	3	575.670,522 379.606,106	4.235
3	575.670,522 379.606,106	4	575.643,002 379.591,496	31.158
4	575.643,002 379.591,496	5	575.642,126 379.591,03	0.992
5	575.642,126 379.591,03	6	575.619,959 379.579,262	25.097

Punct început	X / Y	Punct sfârșit	X / Y	Lungime segment (** (m)
6	575.619,959 379.579,262	7	575.564,455 379.550,152	62.674
7	575.564,455 379.550,152	8	575.568,144 379.545,935	5.603
8	575.568,144 379.545,935	9	575.596,619 379.560,962	32.197
9	575.596,619 379.560,962	10	575.619,717 379.572,263	25.714
10	575.619,717 379.572,263	11	575.623,311 379.574,02	4.0
11	575.623,311 379.574,02	12	575.674,135 379.598,854	56.567
12	575.674,135 379.598,854	1	575.676,625 379.605,146	6.767

\*\* Lungimile segmentelor sunt determinate în planul de proiecție Stereo 70 și sunt rotunjite la 1 milimetru.

\*\*\* Distanța dintre puncte este formată din segmente cumulate ce sunt mai mici decât valoarea 1 milimetru.





**DATE DESPRE IMOBILUL NR. 13837**

Oficiul de Cadastru și Publicitate Imobiliară PRAHOVA  
Biroul de Cadastru și Publicitate Imobiliară Ploiești

**A. Partea I. Descrierea imobilului**

TEREN Intravilan

Adresa: Loc. Strejnicu, Str Bradului, Jud. Prahova

Nr. Crt	Nr cadastral Nr. topografic	Suprafața* (mp)	Observații / Referințe
A1		1.770	Sector cadastral:33 Teren neimprejmut;

**B. Partea II. Proprietari și acte**

Inscrieri privitoare la dreptul de proprietate și alte drepturi reale		Referințe
/		
Act Normativ nr. 7, din 13/03/1996 emis de PARLAMENTUL ROMÂNIEI;		
B1	Inscrierea posesiei, drept de PROPRIETATE, dobandit prin Lege, cota actuala 1/1, cota initiala 1/1 1) NEIDENTIFICAT NEIDENTIFICAT	A1
B2	Se noteaza mentiunea proprietar neidentificat.	A1

**C. Partea III. SARCINI .**

Inscrieri privind dezmembramintele dreptului de proprietate, drepturi reale de garanție și sarcini	Referințe
NU SUNT	

## Teren

Nr cadastral	Suprafața (mp)*	Observații / Referințe
	1.770	

\* Suprafața este determinată în planul de proiecție Stereo 70.



## Date referitoare la teren

Crt	Categorie folosință	Intra vilan	Suprafața (mp)	Tarla	Parcelă	Nr. topo	Observații / Referințe
1	drum	DA	1.770	-	-	-	

## Lungime Segmente

1) Valorile lungimilor segmentelor sunt obținute din proiecție în plan.

Punct început	X / Y	Punct sfârșit	X / Y	Lungime segment (** (m)
1	575.561,71 379.755,208	2	575.566,12 379.757,45	4.947
3	575.580,845 379.764,649	4	575.597,369 379.773,83	18.903
5	575.604,225 379.777,923	6	575.612,256 379.782,561	9.274
7	575.624,047 379.789,248	8	575.622,325 379.794,703	5.72
9	575.623,394 379.795,495	10	575.624,205 379.800,53	5.1

Punct început	X / Y	Punct sfârșit	X / Y	Lungime segment (** (m)
2	575.566,12 379.757,45	3	575.580,845 379.764,649	16.391
4	575.597,369 379.773,83	5	575.604,225 379.777,923	7.985
6	575.612,256 379.782,561	7	575.624,047 379.789,248	13.555
8	575.622,325 379.794,703	9	575.623,394 379.795,495	1.33
10	575.624,205 379.800,53	11	575.628,73 379.802,94	5.127

Punct început	X / Y	Punct sfârșit	X / Y	Lungime segment (** (m))
11	575.628,73 379.802,94	12	575.627,325 379.804,942	2.446
13	575.626,203 379.806,888	14	575.620,206 379.802,758	7.282
15	575.615,667 379.799,068	16	575.617,462 379.796,359	3.25
17	575.609,298 379.788,62	18	575.576,235 379.770,769	37.574
19	575.566,649 379.767,538	20	575.538,13 379.753,095	31.968
21	575.508,386 379.738,052	22	575.477,193 379.722,098	35.036
23	575.474,765 379.720,727	24	575.455,077 379.710,467	22.201
25	575.432,842 379.699,26	26	575.438,148 379.692,268	8.777
27	575.457,949 379.702,873	28	575.463,061 379.705,539	5.765
29	575.477,248 379.712,937	30	575.491,015 379.720,181	15.557
31	575.503,352 379.726,322	32	575.516,998 379.733,476	15.408
33	575.524,379 379.736,983	34	575.533,365 379.741,327	9.981
35	575.540,5 379.744,991	36	575.549,508 379.749,412	10.034
37	575.559,598 379.754,165	1	575.561,71 379.755,208	2.356

Punct început	X / Y	Punct sfârșit	X / Y	Lungime segment (** (m))
12	575.627,325 379.804,942	13	575.626,203 379.806,888	2.246
14	575.620,206 379.802,758	15	575.615,667 379.799,068	5.85
16	575.617,462 379.796,359	17	575.609,298 379.788,62	11.249
18	575.576,235 379.770,769	19	575.566,649 379.767,538	10.116
20	575.538,13 379.753,095	21	575.508,386 379.738,052	33.332
22	575.477,193 379.722,098	23	575.474,765 379.720,727	2.788
24	575.455,077 379.710,467	25	575.432,842 379.699,26	24.9
26	575.438,148 379.692,268	27	575.457,949 379.702,873	22.462
28	575.463,061 379.705,539	29	575.477,248 379.712,937	16.0
30	575.491,015 379.720,181	31	575.503,352 379.726,322	13.781
32	575.516,998 379.733,476	33	575.524,379 379.736,983	8.172
34	575.533,365 379.741,327	35	575.540,5 379.744,991	8.021
36	575.549,508 379.749,412	37	575.559,598 379.754,165	11.153

\*\* Lungimile segmentelor sunt determinate în planul de proiecție Stereo 70 și sunt rotunjite la 1 milimetru.

\*\*\* Distanța dintre puncte este formată din segmente cumulate ce sunt mai mici decât valoarea 1 milimetru.



**DATE DESPRE IMOBILUL NR. 13838**

Oficiul de Cadastru și Publicitate Imobiliară PRAHOVA  
Biroul de Cadastru și Publicitate Imobiliară Ploiești

**A. Partea I. Descrierea imobilului**

TEREN Intravilan

Adresa: Loc. Strejnicu, Str Piersicului, Jud. Prahova, Ds 1811

Nr. Crt	Nr cadastral Nr. topografic	Suprafața* (mp)	Observații / Referințe
A1	30760	997	Sector cadastral:33 Teren neimprejmuț;

**B. Partea II. Proprietari și acte**

Inscrieri privitoare la dreptul de proprietate și alte drepturi reale		Referințe
<b>174842 / 12/11/2024</b>		
Act Administrativ nr. 34, din 12/07/2010 emis de CONSILIUL LOCAL AL COMUNEI TÂRGȘORU VECHI (act administrativ nr 17 din 30.04.2010, emis de CONSILIUL LOCAL AL COMUNEI TÂRGȘORU VECHI; act administrativ nr 18410 din 11.11.2024, emis de PRIMĂRIA COMUNEI TÂRGȘORU VECHI);		
B1	Intabulare, drept de PROPRIETATE(domeniul public), dobândit prin Lege, cota actuala 1/1, cota initiala 1/1 1) COMUNA TÂRGȘORU VECHI, CIF:2845230	A1

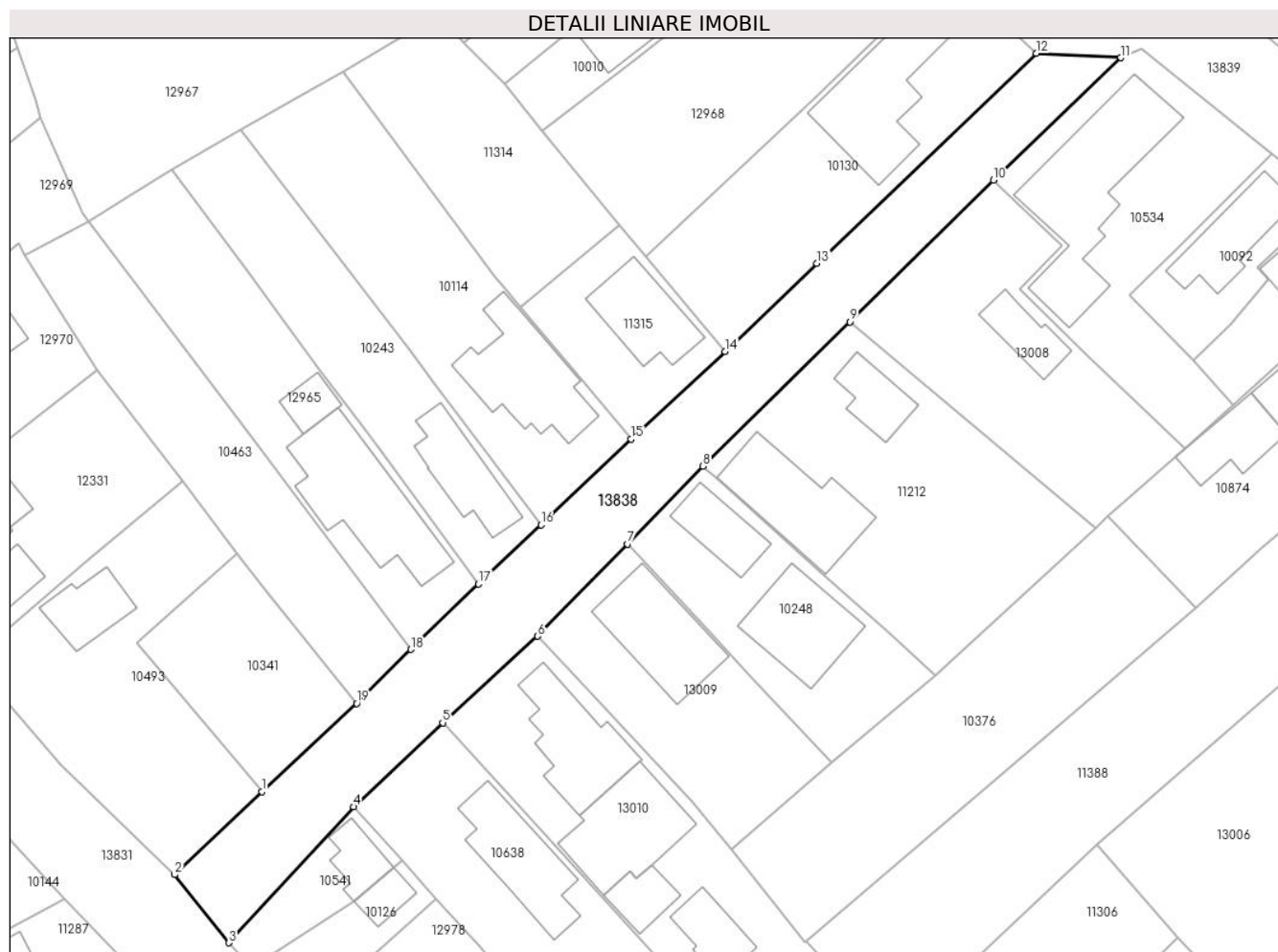
**C. Partea III. SARCINI .**

Inscrieri privind dezmembramintele dreptului de proprietate, drepturi reale de garanție și sarcini	Referințe
NU SUNT	

### Teren

Nr cadastral	Suprafaţa (mp)*	Observații / Referințe
30760	997	

\* Suprafața este determinată în planul de proiecție Stereo 70.



### Date referitoare la teren

Crt	Categorie folosință	Intra vilan	Suprafața (mp)	Tarla	Parcelă	Nr. topo	Observații / Referințe
1	drum	DA	997	-	-	-	

### Lungime Segmente

1) Valorile lungimilor segmentelor sunt obținute din proiecție în plan.

Punct început	X / Y	Punct sfârșit	X / Y	Lungime segment (** (m)
1	575.288,372 379.869,171	2	575.279,009 379.860,258	12.927
2	575.279,009 379.860,258	3	575.284,838 379.852,945	9.352
3	575.284,838 379.852,945	4	575.298,221 379.867,54	19.802
4	575.298,221 379.867,54	5	575.307,808 379.876,577	13.175
5	575.307,808 379.876,577	6	575.318,018 379.885,87	13.806

Punct început	X / Y	Punct sfârșit	X / Y	Lungime segment (** (m)
6	575.318,018 379.885,87	7	575.327,637 379.895,772	13.805
7	575.327,637 379.895,772	8	575.335,796 379.904,122	11.674
8	575.335,796 379.904,122	9	575.351,549 379.919,616	22.096
9	575.351,549 379.919,616	10	575.367,016 379.934,844	21.705
10	575.367,016 379.934,844	11	575.380,66 379.947,977	18.938
11	575.380,66 379.947,977	12	575.371,6 379.948,468	9.073
12	575.371,6 379.948,468	13	575.348,032 379.925,898	32.632
13	575.348,032 379.925,898	14	575.338,154 379.916,438	13.677
14	575.338,154 379.916,438	15	575.328,071 379.907,041	13.783
15	575.328,071 379.907,041	16	575.318,381 379.897,818	13.378
16	575.318,381 379.897,818	17	575.311,663 379.891,463	9.248
17	575.311,663 379.891,463	18	575.304,411 379.884,441	10.095
18	575.304,411 379.884,441	19	575.298,572 379.878,658	8.218
19	575.298,572 379.878,658	1	575.288,372 379.869,171	13.93

\*\* Lungimile segmentelor sunt determinate în planul de proiecție Stereo 70 și sunt rotunjite la 1 milimetru.

\*\*\* Distanța dintre puncte este formată din segmente cumulate ce sunt mai mici decât valoarea 1 milimetru.





**DATE DESPRE IMOBILUL NR. 13839**

Oficiul de Cadastru și Publicitate Imobiliară PRAHOVA  
Biroul de Cadastru și Publicitate Imobiliară Ploiești

**A. Partea I. Descrierea imobilului**

TEREN Intravilan

Adresa: Loc. Strejnicu, Str Bradului, Jud. Prahova

Nr. Crt	Nr cadastral Nr. topografic	Suprafața* (mp)	Observații / Referințe
A1		4.852	Sector cadastral:33 Teren neimprejmuit;

**B. Partea II. Proprietari și acte**

Inscrieri privitoare la dreptul de proprietate și alte drepturi reale		Referințe
/		
Act Normativ nr. 7, din 13/03/1996 emis de PARLAMENTUL ROMÂNIEI;		
B1	Inscrierea posesiei, drept de PROPRIETATE, dobandit prin Lege, cota actuala 1/1, cota initiala 1/1 1) NEIDENTIFICAT NEIDENTIFICAT	A1
B2	Se noteaza mentiunea proprietar neidentificat.	A1

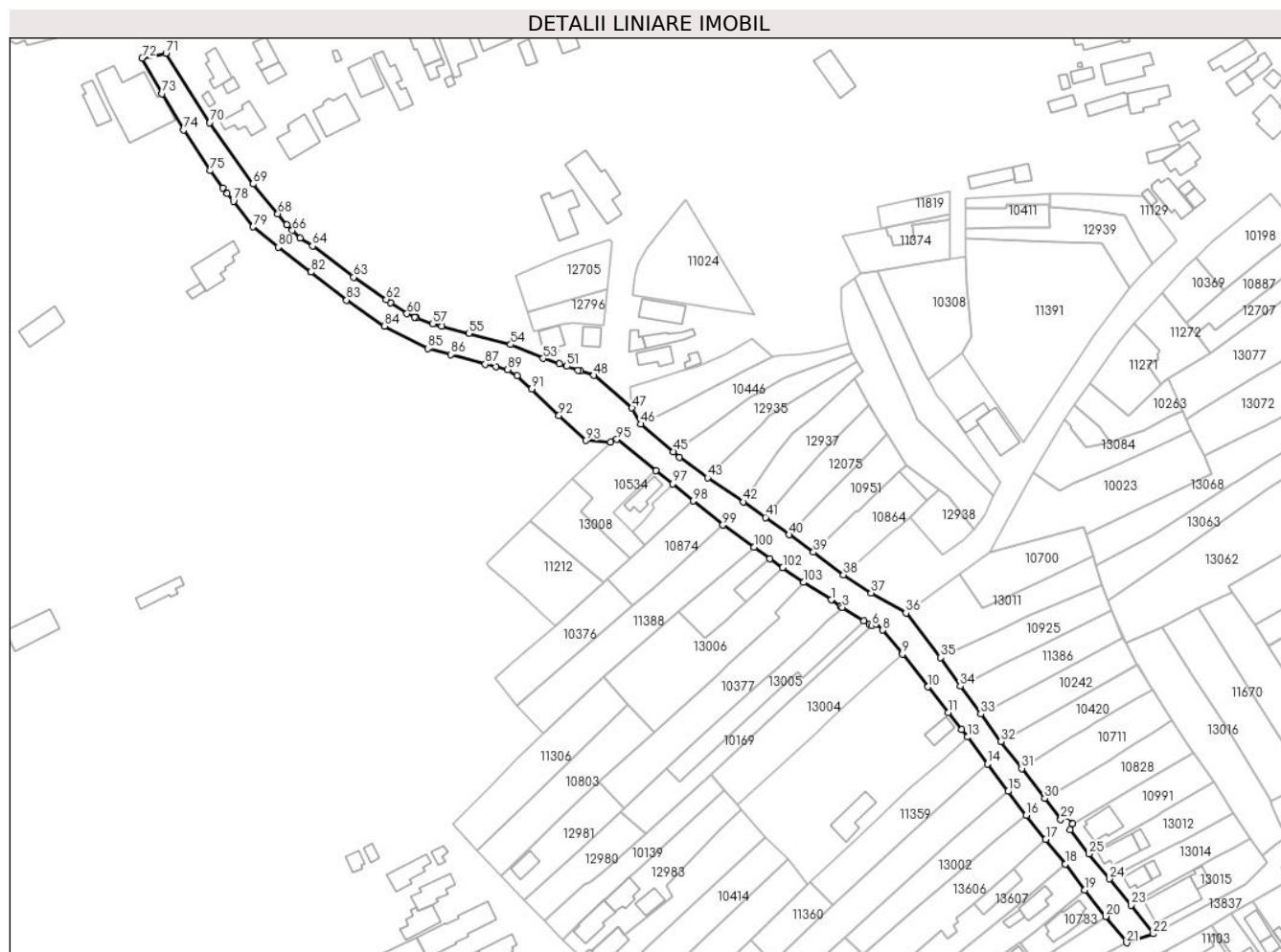
**C. Partea III. SARCINI .**

Inscrieri privind dezmembramintele dreptului de proprietate, drepturi reale de garanție și sarcini	Referințe
NU SUNT	

## Teren

Nr cadastral	Suprafața (mp)*	Observații / Referințe
	4.852	

\* Suprafața este determinată în planul de proiecție Stereo 70.



## Date referitoare la teren

Crt	Categorie folosință	Intra vilan	Suprafața (mp)	Tarla	Parcelă	Nr. topo	Observații / Referințe
1	drum	DA	4.852	-	-	-	

## Lungime Segmente

1) Valorile lungimilor segmentelor sunt obținute din proiecție în plan.

Punct început	X / Y	Punct sfârșit	X / Y	Lungime segment	Punct început	X / Y	Punct sfârșit	X / Y	Lungime segment	Punct început	X / Y	Punct sfârșit	X / Y	Lungime segment
1	575.460,104 379.891,069	2	575.463,531 379.888,756	4.135	2	575.463,531 379.888,756	3	575.464,208 379.888,358	0.785	3	575.464,208 379.888,358	4	575.471,908 379.883,527	9.09
4	575.471,908 379.883,527	5	575.473,816 379.882,305	2.266	5	575.473,816 379.882,305	6	575.474,716 379.881,728	1.069	6	575.474,716 379.881,728	7	575.476,368 379.882,322	1.756
7	575.476,368 379.882,322	8	575.478,676 379.880,166	3.158	8	575.478,676 379.880,166	9	575.485,776 379.871,527	11.18 2	9	575.485,776 379.871,527	10	575.495,091 379.859,74	15.02 3
10	575.495,091 379.859,74	11	575.502,34 379.850,55	11.70 5	11	575.502,34 379.850,55	12	575.507,13 379.844,41	7.787	12	575.507,13 379.844,41	13	575.509,28 379.841,65	3.499
13	575.509,28 379.841,65	14	575.516,448 379.831,974	12.04 2	14	575.516,448 379.831,974	15	575.523,894 379.822,081	12.38 2	15	575.523,894 379.822,081	16	575.530,463 379.813,5	10.80 7
16	575.530,463 379.813,5	17	575.537,476 379.804,768	11.2	17	575.537,476 379.804,768	18	575.544,564 379.795,941	11.32 1	18	575.544,564 379.795,941	19	575.551,452 379.786,535	11.65 8

Punct început	X / Y	Punct sfârșit	X / Y	Lungime segment	Punct început	X / Y	Punct sfârșit	X / Y	Lungime segment	Punct început	X / Y	Punct sfârșit	X / Y	Lungime segment
19	575.551,452 379.786,535	20	575.559,05 379.777,037	12.163	20	575.559,05 379.777,037	21	575.566,649 379.767,538	12.165	21	575.566,649 379.767,538	22	575.576,235 379.770,769	10.116
22	575.576,235 379.770,769	23	575.568,19 379.781,078	13.077	23	575.568,19 379.781,078	24	575.560,539 379.790,597	12.213	24	575.560,539 379.790,597	25	575.553,133 379.799,592	11.652
25	575.553,133 379.799,592	26	575.546,214 379.808,229	11.067	26	575.546,214 379.808,229	27	575.547,275 379.810,443	2.455	27	575.547,275 379.810,443	28	575.545,189 379.813,28	3.521
28	575.545,189 379.813,28	29	575.542,934 379.811,994	2.596	29	575.542,934 379.811,994	30	575.537,068 379.819,56	9.574	30	575.537,068 379.819,56	31	575.528,825 379.830,316	13.551
31	575.528,825 379.830,316	32	575.521,317 379.840,082	12.318	32	575.521,317 379.840,082	33	575.514,066 379.849,989	12.277	33	575.514,066 379.849,989	34	575.506,655 379.860,011	12.464
34	575.506,655 379.860,011	35	575.499,636 379.870,299	12.454	35	575.499,636 379.870,299	36	575.487,097 379.886,344	20.363	36	575.487,097 379.886,344	37	575.474,558 379.893,536	14.455
37	575.474,558 379.893,536	38	575.464,53 379.900,11	11.991	38	575.464,53 379.900,11	39	575.453,747 379.908,289	13.534	39	575.453,747 379.908,289	40	575.444,905 379.914,536	10.826
40	575.444,905 379.914,536	41	575.436,476 379.920,814	10.51	41	575.436,476 379.920,814	42	575.428,443 379.926,398	9.783	42	575.428,443 379.926,398	43	575.415,516 379.935,131	15.6
43	575.415,516 379.935,131	44	575.405,461 379.942,567	12.506	44	575.405,461 379.942,567	45	575.403,256 379.944,462	2.907	45	575.403,256 379.944,462	46	575.391,52 379.954,422	15.393
46	575.391,52 379.954,422	47	575.388,313 379.960,203	6.611	47	575.388,313 379.960,203	48	575.374,575 379.971,993	18.104	48	575.374,575 379.971,993	49	575.369,792 379.973,58	5.039
49	575.369,792 379.973,58	50	575.368,878 379.973,884	0.963	50	575.368,878 379.973,884	51	575.364,836 379.975,225	4.259	51	575.364,836 379.975,225	52	575.362,219 379.976,094	2.758
52	575.362,219 379.976,094	53	575.356,293 379.978,061	6.244	53	575.356,293 379.978,061	54	575.344,586 379.983,096	12.744	54	575.344,586 379.983,096	55	575.329,509 379.987,063	15.59
55	575.329,509 379.987,063	56	575.319,626 379.989,686	10.225	56	575.319,626 379.989,686	57	575.316,451 379.990,567	3.295	57	575.316,451 379.990,567	58	575.310,678 379.992,646	6.136
58	575.310,678 379.992,646	59	575.309,994 379.992,943	0.746	59	575.309,994 379.992,943	60	575.307,201 379.994,153	3.044	60	575.307,201 379.994,153	61	575.301,224 379.998,179	7.206
61	575.301,224 379.998,179	62	575.299,734 379.999,328	1.882	62	575.299,734 379.999,328	63	575.288,001 380.007,309	14.19	63	575.288,001 380.007,309	64	575.273,134 380.018,587	18.661
64	575.273,134 380.018,587	65	575.268,739 380.021,447	5.244	65	575.268,739 380.021,447	66	575.265,891 380.024,15	3.926	66	575.265,891 380.024,15	67	575.263,874 380.026,289	2.94
67	575.263,874 380.026,289	68	575.260,644 380.030,139	5.025	68	575.260,644 380.030,139	69	575.251,7 380.040,904	13.996	69	575.251,7 380.040,904	70	575.236,051 380.063,032	27.102
70	575.236,051 380.063,032	71	575.220,326 380.088,021	29.525	71	575.220,326 380.088,021	72	575.211,744 380.086,215	8.77	72	575.211,744 380.086,215	73	575.218,901 380.073,429	14.653
73	575.218,901 380.073,429	74	575.226,761 380.060,339	15.269	74	575.226,761 380.060,339	75	575.236,14 380.045,69	17.394	75	575.236,14 380.045,69	76	575.240,783 380.039,557	7.692
76	575.240,783 380.039,557	77	575.242,4 380.037,41	2.688	77	575.242,4 380.037,41	78	575.244,635 380.034,671	3.535	78	575.244,635 380.034,671	79	575.251,694 380.025,47	11.597
79	575.251,694 380.025,47	80	575.260,778 380.018,136	11.675	80	575.260,778 380.018,136	81	575.272,576 380.009,213	14.792	81	575.272,576 380.009,213	82	575.272,527 380.009,186	0.056
82	575.272,527 380.009,186	83	575.285,451 379.999,108	16.389	83	575.285,451 379.999,108	84	575.299,088 379.989,744	16.542	84	575.299,088 379.989,744	85	575.314,652 379.981,609	17.562
85	575.314,652 379.981,609	86	575.323,065 379.979,41	8.696	86	575.323,065 379.979,41	87	575.335,41 379.975,932	12.826	87	575.335,41 379.975,932	88	575.339,405 379.975,184	4.064
88	575.339,405 379.975,184	89	575.343,426 379.973,985	4.196	89	575.343,426 379.973,985	90	575.346,922 379.971,89	4.076	90	575.346,922 379.971,89	91	575.352,123 379.967,056	7.101
91	575.352,123 379.967,056	92	575.361,986 379.957,52	13.719	92	575.361,986 379.957,52	93	575.371,6 379.948,468	13.205	93	575.371,6 379.948,468	94	575.380,66 379.947,977	9.073
94	575.380,66 379.947,977	95	575.382,891 379.948,905	2.416	95	575.382,891 379.948,905	96	575.396,917 379.937,625	17.999	96	575.396,917 379.937,625	97	575.403,091 379.932,866	7.795
97	575.403,091 379.932,866	98	575.410,489 379.926,715	9.621	98	575.410,489 379.926,715	99	575.421,104 379.918,061	13.696	99	575.421,104 379.918,061	100	575.432,386 379.910,136	13.787
100	575.432,386 379.910,136	101	575.438,069 379.905,973	7.045	101	575.438,069 379.905,973	102	575.442,656 379.902,726	5.62	102	575.442,656 379.902,726	103	575.450,227 379.897,367	9.276
103	575.450,227 379.897,367	1	575.460,104 379.891,069	11.714										

\*\* Lungimile segmentelor sunt determinate în planul de proiecție Stereo 70 și sunt rotunjite la 1 milimetru.

\*\*\* Distanța dintre puncte este formată din segmente cumulate ce sunt mai mici decât valoarea 1 milimetru.



**DATE DESPRE IMOBILUL NR. 13840**

Oficiul de Cadastru și Publicitate Imobiliară PRAHOVA  
Biroul de Cadastru și Publicitate Imobiliară Ploiești

**A. Partea I. Descrierea imobilului**

TEREN Intravilan

Adresa: Loc. Strejnicu, Str Bisericii, Jud. Prahova

Nr. Crt	Nr cadastral Nr. topografic	Suprafața* (mp)	Observații / Referințe
A1		2.204	Sector cadastral:33 Teren neimprejmuit;

**B. Partea II. Proprietari și acte**

Inscrieri privitoare la dreptul de proprietate și alte drepturi reale		Referințe
/		
Act Normativ nr. 7, din 13/03/1996 emis de PARLAMENTUL ROMÂNIEI;		
B1	Inscrierea posesiei, drept de PROPRIETATE, dobandit prin Lege, cota actuala 1/1, cota initiala 1/1 1) NEIDENTIFICAT NEIDENTIFICAT	A1
B2	Se noteaza mentiunea proprietar neidentificat.	A1

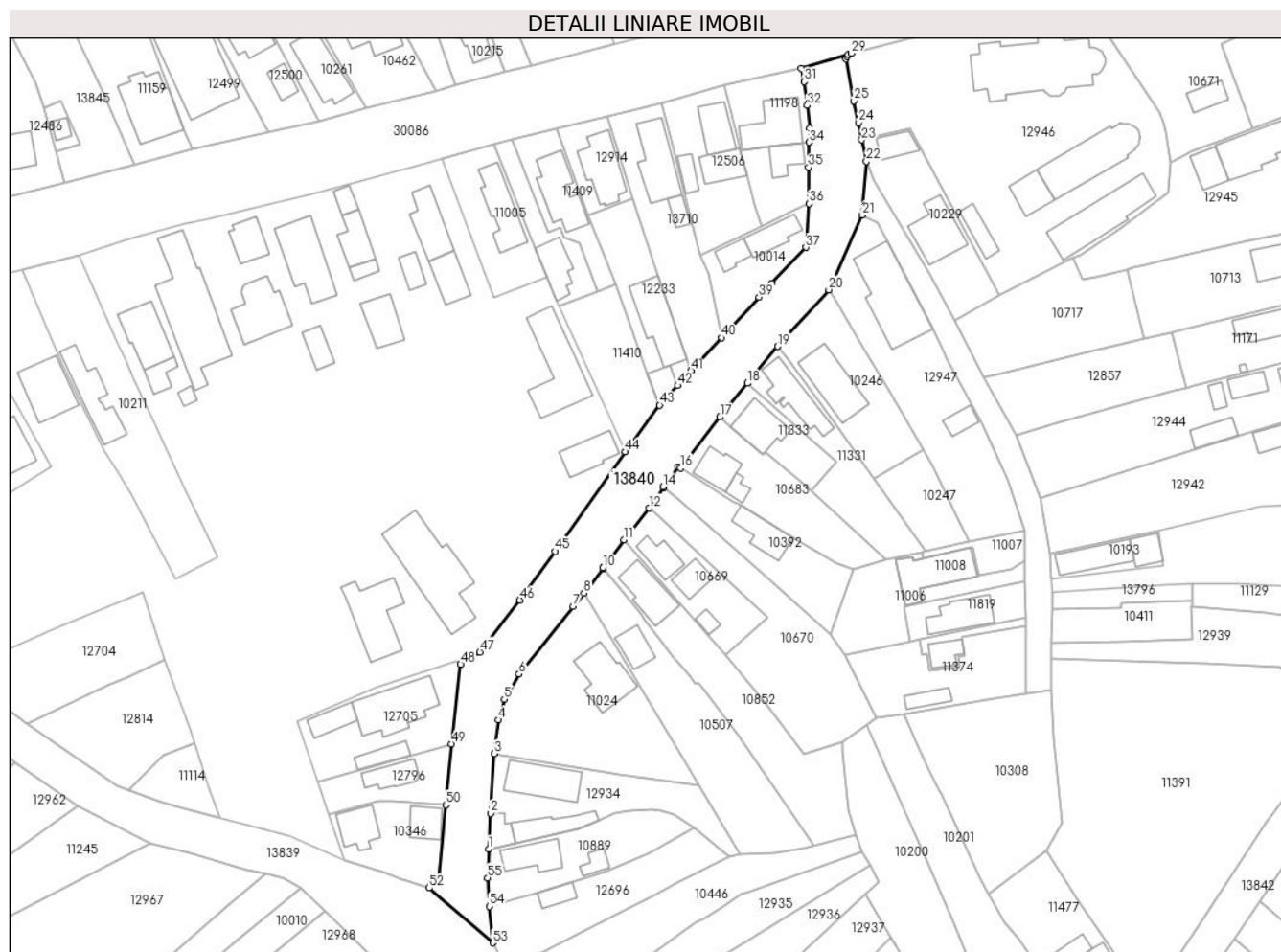
**C. Partea III. SARCINI .**

Inscrieri privind dezmembramintele dreptului de proprietate, drepturi reale de garanție și sarcini	Referințe
NU SUNT	

## Teren

Nr cadastral	Suprafața (mp)*	Observații / Referințe
	2.204	

\* Suprafața este determinată în planul de proiecție Stereo 70.



## Date referitoare la teren

Crt	Categorie folosință	Intravilan	Suprafața (mp)	Tarla	Parcelă	Nr. topo	Observații / Referințe
1	drum	DA	2.204	-	-	-	

## Lungime Segmente

1) Valorile lungimilor segmentelor sunt obținute din proiecție în plan.

Punct început	X / Y	Punct sfârșit	X / Y	Lungime segment	Punct început	X / Y	Punct sfârșit	X / Y	Lungime segment	Punct început	X / Y	Punct sfârșit	X / Y	Lungime segment
1	575.387,426 379.980,337	2	575.387,868 379.988,06	7.736	2	575.387,868 379.988,06	3	575.388,599 380.000,858	12.819	3	575.388,599 380.000,858	4	575.389,476 380.008,121	7.316
4	575.389,476 380.008,121	5	575.390,767 380.012,577	4.639	5	575.390,767 380.012,577	6	575.393,928 380.017,984	6.263	6	575.393,928 380.017,984	7	575.405,562 380.032,497	18.6
7	575.405,562 380.032,497	8	575.407,882 380.035,435	3.744	8	575.407,882 380.035,435	9	575.412,083 380.040,694	6.731	9	575.412,083 380.040,694	10	575.411,995 380.040,798	0.136
10	575.411,995 380.040,798	11	575.416,569 380.046,844	7.581	11	575.416,569 380.046,844	12	575.421,935 380.053,679	8.69	12	575.421,935 380.053,679	13	575.425,135 380.058,096	5.454
13	575.425,135 380.058,096	14	575.424,933 380.058,263	0.262	14	575.424,933 380.058,263	15	575.428,176 380.062,568	5.39	15	575.428,176 380.062,568	16	575.428,651 380.062,265	0.563
16	575.428,651 380.062,265	17	575.437,189 380.073,261	13.922	17	575.437,189 380.073,261	18	575.443,134 380.080,535	9.394	18	575.443,134 380.080,535	19	575.449,592 380.088,439	10.207

Punct început	X / Y	Punct sfârșit	X / Y	Lungime segment	Punct început	X / Y	Punct sfârșit	X / Y	Lungime segment	Punct început	X / Y	Punct sfârșit	X / Y	Lungime segment
19	575.449,592 380.088,439	20	575.460,608 380.100,615	16.42	20	575.460,608 380.100,615	21	575.467,827 380.116,705	17.635	21	575.467,827 380.116,705	22	575.468,699 380.128,211	11.539
22	575.468,699 380.128,211	23	575.467,669 380.132,845	4.747	23	575.467,669 380.132,845	24	575.466,97 380.136,583	3.803	24	575.466,97 380.136,583	25	575.466,014 380.141,267	4.781
25	575.466,014 380.141,267	26	575.464,241 380.150,342	9.247	26	575.464,241 380.150,342	27	575.464,489 380.150,854	0.569	27	575.464,489 380.150,854	28	575.464,781 380.151,165	0.427
28	575.464,781 380.151,165	29	575.465,418 380.151,497	0.718	29	575.465,418 380.151,497	30	575.454,678 380.148,228	11.226	30	575.454,678 380.148,228	31	575.455,27 380.145,394	2.895
31	575.455,27 380.145,394	32	575.455,944 380.140,248	5.19	32	575.455,944 380.140,248	33	575.456,435 380.135,342	4.931	33	575.456,435 380.135,342	34	575.456,367 380.132,344	2.999
34	575.456,367 380.132,344	35	575.456,246 380.126,954	5.391	35	575.456,246 380.126,954	36	575.456,386 380.119,157	7.798	36	575.456,386 380.119,157	37	575.455,649 380.109,743	9.443
37	575.455,649 380.109,743	38	575.448,31 380.101,98	10.683	38	575.448,31 380.101,98	39	575.445,57 380.099,03	4.026	39	575.445,57 380.099,03	40	575.437,483 380.090,314	11.89
40	575.437,483 380.090,314	41	575.430,979 380.083,183	9.652	41	575.430,979 380.083,183	42	575.428,095 380.080,02	4.28	42	575.428,095 380.080,02	43	575.424,214 380.075,765	5.759
43	575.424,214 380.075,765	44	575.416,808 380.065,772	12.438	44	575.416,808 380.065,772	45	575.401,716 380.044,379	26.181	45	575.401,716 380.044,379	46	575.394,094 380.033,864	12.987
46	575.394,094 380.033,864	47	575.385,508 380.022,719	14.069	47	575.385,508 380.022,719	48	575.381,369 380.020,072	4.913	48	575.381,369 380.020,072	49	575.379,362 380.002,99	17.199
49	575.379,362 380.002,99	50	575.378,248 379.989,827	13.21	50	575.378,248 379.989,827	51	575.376,596 379.973,198	16.711	51	575.376,596 379.973,198	52	575.374,575 379.971,993	2.353
52	575.374,575 379.971,993	53	575.388,313 379.960,203	18.104	53	575.388,313 379.960,203	54	575.387,615 379.968,0	7.828	54	575.387,615 379.968,0	55	575.387,17 379.974,16	6.176
55	575.387,17 379.974,16	1	575.387,426 379.980,337	6.182										

\*\* Lungimile segmentelor sunt determinate în planul de proiecție Stereo 70 și sunt rotunjite la 1 milimetru.

\*\*\* Distanța dintre puncte este formată din segmente cumulate ce sunt mai mici decât valoarea 1 milimetru.





**DATE DESPRE IMOBILUL NR. 13841**

Oficiul de Cadastru și Publicitate Imobiliară PRAHOVA  
Biroul de Cadastru și Publicitate Imobiliară Ploiești

**A. Partea I. Descrierea imobilului**

TEREN Intravilan

Adresa: Loc. Strejnicu, Str Cireșului, Jud. Prahova

Nr. Crt	Nr cadastral Nr. topografic	Suprafața* (mp)	Observații / Referințe
A1		599	Sector cadastral:33 Teren neimprejmuit;

**B. Partea II. Proprietari și acte**

Inscrieri privitoare la dreptul de proprietate și alte drepturi reale		Referințe
/		
Act Normativ nr. 7, din 13/03/1996 emis de PARLAMENTUL ROMÂNIEI;		
B1	Inscrierea posesiei, drept de PROPRIETATE, dobandit prin Lege, cota actuala 1/1, cota initiala 1/1 1) NEIDENTIFICAT NEIDENTIFICAT	A1
B2	Se noteaza mentiunea proprietar neidentificat.	A1

**C. Partea III. SARCINI .**

Inscrieri privind dezmembramintele dreptului de proprietate, drepturi reale de garanție și sarcini	Referințe
NU SUNT	

## Teren

Nr cadastral	Suprafața (mp)*	Observații / Referințe
	599	

\* Suprafața este determinată în planul de proiecție Stereo 70.



## Date referitoare la teren

Crt	Categorie folosință	Intravilan	Suprafața (mp)	Tarla	Parcelă	Nr. topo	Observații / Referințe
1	drum	DA	599	32	-	-	

## Lungime Segmente

1) Valorile lungimilor segmentelor sunt obținute din proiecție în plan.

Punct început	X / Y	Punct sfârșit	X / Y	Lungime segment (** (m)
1	575.473,171 380.111,149	2	575.482,967 380.092,241	21.295
3	575.485,4 380.087,344	4	575.485,755 380.085,898	1.489
5	575.493,777 380.071,79	6	575.499,207 380.059,757	13.201
7	575.502,844 380.048,781	8	575.502,853 380.042,464	6.317
9	575.502,86 380.038,06	10	575.503,11 380.030,06	8.004

Punct început	X / Y	Punct sfârșit	X / Y	Lungime segment (** (m)
2	575.482,967 380.092,241	3	575.485,4 380.087,344	5.468
4	575.485,755 380.085,898	5	575.493,777 380.071,79	16.229
6	575.499,207 380.059,757	7	575.502,844 380.048,781	11.563
8	575.502,853 380.042,464	9	575.502,86 380.038,06	4.404
10	575.503,11 380.030,06	11	575.503,106 380.028,307	1.753

Punct început	X / Y	Punct sfârșit	X / Y	Lungime segment (** (m)
11	575.503,106 380.028,307	12	575.503,067 380.013,806	14.501
13	575.503,181 380.013,823	14	575.508,398 380.014,673	5.286
15	575.508,587 380.021,268	16	575.508,442 380.024,776	3.511
17	575.508,7 380.032,044	18	575.508,698 380.035,513	3.469
19	575.508,567 380.038,482	20	575.508,328 380.043,887	5.41
21	575.506,025 380.055,959	22	575.500,868 380.069,459	14.451
23	575.493,88 380.081,862	24	575.487,66 380.093,925	13.572
25	575.482,173 380.104,129	26	575.470,319 380.124,261	23.363
27	575.468,699 380.128,211	28	575.467,827 380.116,705	11.539
29	575.471,101 380.115,095	1	575.473,171 380.111,149	4.456

Punct început	X / Y	Punct sfârșit	X / Y	Lungime segment (** (m)
12	575.503,067 380.013,806	13	575.503,181 380.013,823	0.115
14	575.508,398 380.014,673	15	575.508,587 380.021,268	6.598
16	575.508,442 380.024,776	17	575.508,7 380.032,044	7.273
18	575.508,698 380.035,513	19	575.508,567 380.038,482	2.972
20	575.508,328 380.043,887	21	575.506,025 380.055,959	12.29
22	575.500,868 380.069,459	23	575.493,88 380.081,862	14.236
24	575.487,66 380.093,925	25	575.482,173 380.104,129	11.586
26	575.470,319 380.124,261	27	575.468,699 380.128,211	4.269
28	575.467,827 380.116,705	29	575.471,101 380.115,095	3.648

\*\* Lungimile segmentelor sunt determinate în planul de proiecție Stereo 70 și sunt rotunjite la 1 milimetru.

\*\*\* Distanța dintre puncte este formată din segmente cumulate ce sunt mai mici decât valoarea 1 milimetru.



**DATE DESPRE IMOBILUL NR. 13842**

Oficiul de Cadastru și Publicitate Imobiliară PRAHOVA  
Biroul de Cadastru și Publicitate Imobiliară Ploiești

**A. Partea I. Descrierea imobilului**

TEREN Intravilan

Adresa: Loc. Strejnicu, Str Notarilor, Jud. Prahova

Nr. Crt	Nr cadastral Nr. topografic	Suprafața* (mp)	Observații / Referințe
A1		1.817	Sector cadastral:33 Teren neimprejmuit;

**B. Partea II. Proprietari și acte**

Inscrieri privitoare la dreptul de proprietate și alte drepturi reale		Referințe
/		
Act Normativ nr. 7, din 13/03/1996 emis de PARLAMENTUL ROMÂNIEI;		
B1	Inscrierea posesiei, drept de PROPRIETATE, dobandit prin Lege, cota actuala 1/1, cota initiala 1/1 1) NEIDENTIFICAT NEIDENTIFICAT	A1
B2	Se noteaza mentiunea proprietar neidentificat.	A1

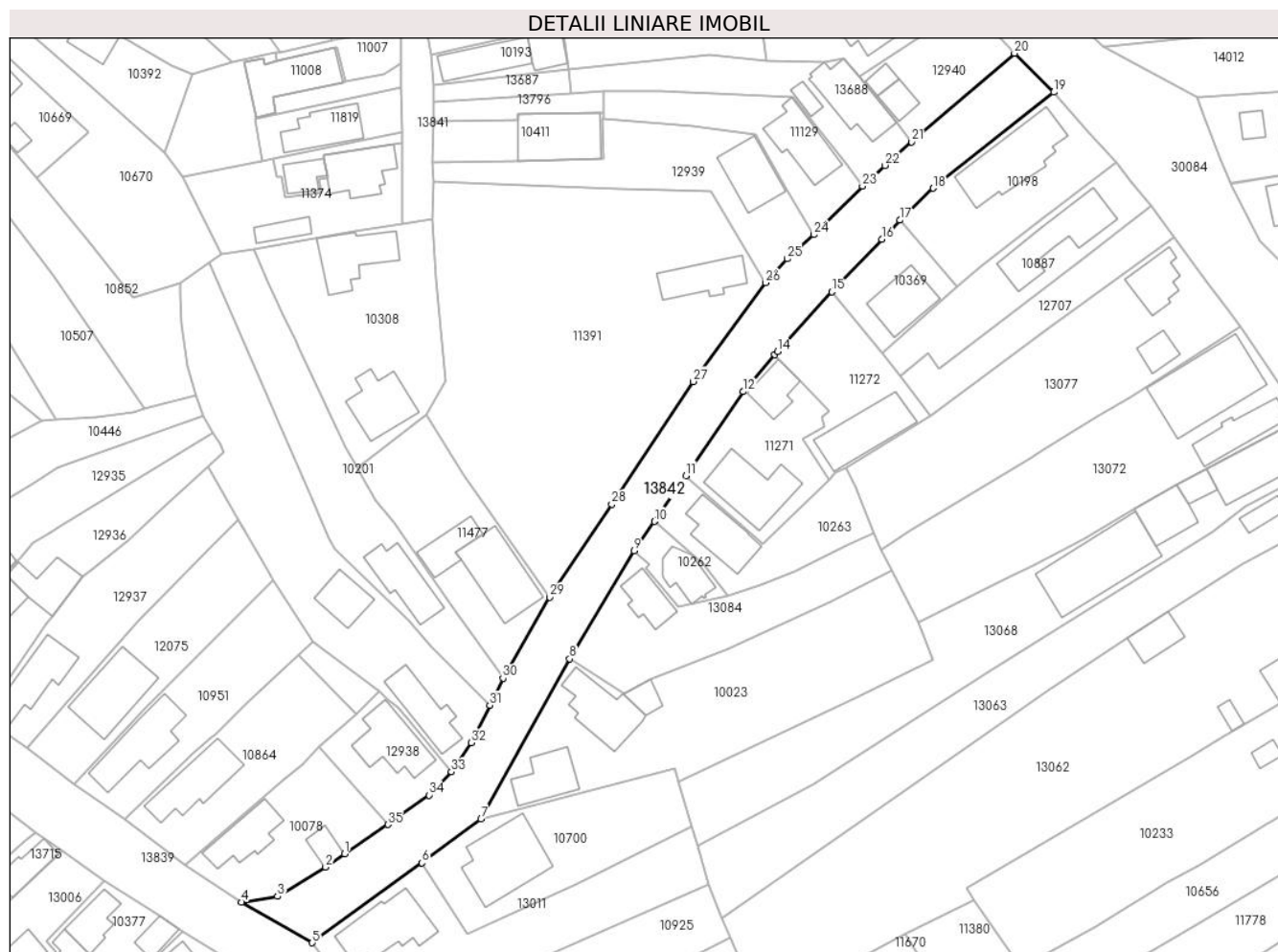
**C. Partea III. SARCINI .**

Inscrieri privind dezmembramintele dreptului de proprietate, drepturi reale de garanție și sarcini	Referințe
NU SUNT	

### Teren

Nr cadastral	Suprafața (mp)*	Observații / Referințe
	1.817	

\* Suprafața este determinată în planul de proiecție Stereo 70.



### Date referitoare la teren

Crt	Categorie folosință	Intravilan	Suprafața (mp)	Tarla	Parcelă	Nr. topo	Observații / Referințe
1	drum	DA	1.817	-	-	-	

### Lungime Segmente

1) Valorile lungimilor segmentelor sunt obținute din proiecție în plan.

Punct început	X / Y	Punct sfârșit	X / Y	Lungime segment (** (m)
1	575.492,832 379.902,139	2	575.489,485 379.899,766	4.103
3	575.480,934 379.894,592	4	575.474,558 379.893,536	6.463
5	575.487,097 379.886,344	6	575.506,607 379.900,498	24.103
7	575.517,074 379.908,3	8	575.532,8 379.936,7	32.463
9	575.544,264 379.955,861	10	575.547,858 379.961,083	6.339

Punct început	X / Y	Punct sfârșit	X / Y	Lungime segment (** (m)
2	575.489,485 379.899,766	3	575.480,934 379.894,592	9.994
4	575.474,558 379.893,536	5	575.487,097 379.886,344	14.455
6	575.506,607 379.900,498	7	575.517,074 379.908,3	13.055
8	575.532,8 379.936,7	9	575.544,264 379.955,861	22.329
10	575.547,858 379.961,083	11	575.553,435 379.969,188	9.838

Punct început	X / Y	Punct sfârșit	X / Y	Lungime segment (** (m)
11	575.553,435 379.969,188	12	575.563,603 379.984,114	18.06
13	575.569,25 379.990,664	14	575.569,716 379.991,205	0.714
15	575.579,351 380.001,822	16	575.588,224 380.011,144	12.87
17	575.591,427 380.014,532	18	575.597,328 380.020,219	8.195
19	575.618,767 380.037,251	20	575.611,791 380.044,153	9.813
21	575.593,547 380.028,401	22	575.588,763 380.024,264	6.325
23	575.584,794 380.020,581	24	575.576,18 380.011,967	12.182
25	575.571,5 380.007,665	26	575.567,587 380.003,437	5.761
27	575.554,704 379.985,905	28	575.540,278 379.964,17	26.087
29	575.529,295 379.947,621	30	575.520,977 379.933,267	16.59
31	575.518,632 379.928,486	32	575.515,352 379.921,854	7.399
33	575.511,81 379.916,67	34	575.507,859 379.912,534	5.72
35	575.500,526 379.907,323	1	575.492,832 379.902,139	9.277

Punct început	X / Y	Punct sfârșit	X / Y	Lungime segment (** (m)
12	575.563,603 379.984,114	13	575.569,25 379.990,664	8.648
14	575.569,716 379.991,205	15	575.579,351 380.001,822	14.337
16	575.588,224 380.011,144	17	575.591,427 380.014,532	4.662
18	575.597,328 380.020,219	19	575.618,767 380.037,251	27.381
20	575.611,791 380.044,153	21	575.593,547 380.028,401	24.103
22	575.588,763 380.024,264	23	575.584,794 380.020,581	5.415
24	575.576,18 380.011,967	25	575.571,5 380.007,665	6.357
26	575.567,587 380.003,437	27	575.554,704 379.985,905	21.756
28	575.540,278 379.964,17	29	575.529,295 379.947,621	19.862
30	575.520,977 379.933,267	31	575.518,632 379.928,486	5.325
32	575.515,352 379.921,854	33	575.511,81 379.916,67	6.279
34	575.507,859 379.912,534	35	575.500,526 379.907,323	8.996

\*\* Lungimile segmentelor sunt determinate în planul de proiecție Stereo 70 și sunt rotunjite la 1 milimetru.

\*\*\* Distanța dintre puncte este formată din segmente cumulate ce sunt mai mici decât valoarea 1 milimetru.





**DATE DESPRE IMOBILUL NR. 13843**

Oficiul de Cadastru și Publicitate Imobiliară PRAHOVA  
Biroul de Cadastru și Publicitate Imobiliară Ploiești

**A. Partea I. Descrierea imobilului**

TEREN Intravilan

Adresa: Loc. Strejnicu, Jud. Prahova

Nr. Crt	Nr cadastral Nr. topografic	Suprafața* (mp)	Observații / Referințe
A1		452	Sector cadastral:7 Teren neimprejmuit;

**B. Partea II. Proprietari și acte**

Inscrieri privitoare la dreptul de proprietate și alte drepturi reale		Referințe
/		
Act Normativ nr. 7, din 13/03/1996 emis de PARLAMENTUL ROMÂNIEI;		
B1	Inscrierea posesiei, drept de PROPRIETATE, dobandit prin Lege, cota actuala 1/1, cota initiala 1/1 1) NEIDENTIFICAT NEIDENTIFICAT	A1
B2	Se noteaza mentiunea proprietar neidentificat.	A1

**C. Partea III. SARCINI .**

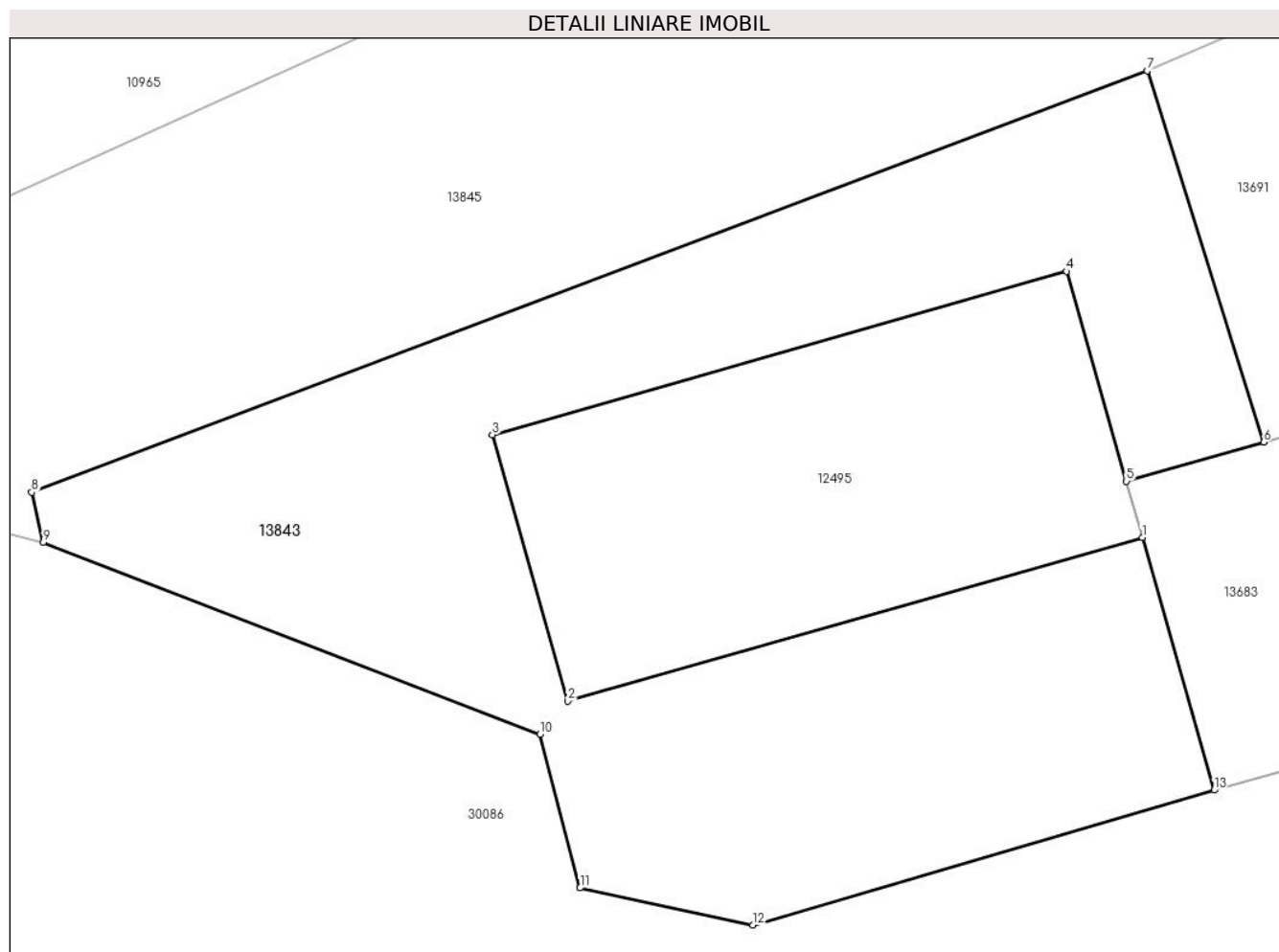
Inscrieri privind dezmembramintele dreptului de proprietate, drepturi reale de garanție și sarcini	Referințe
NU SUNT	

## Anexa Nr. 1 La Partea I

## Teren

Nr cadastral	Suprafața (mp)*	Observații / Referințe
	452	

\* Suprafața este determinată în planul de proiecție Stereo 70.



## Date referitoare la teren

Crt	Categorie folosință	Intravilan	Suprafața (mp)	Tarla	Parcelă	Nr. topo	Observații / Referințe
1	neproductiv	DA	452	18	-	-	

## Lungime Segmente

1) Valorile lungimilor segmentelor sunt obținute din proiecție în plan.

Punct început	X / Y	Punct sfârșit	X / Y	Lungime segment (** (m)
1	575.135,039 380.093,482	2	575.115,859 380.088,029	19.94
2	575.115,859 380.088,029	3	575.113,334 380.096,911	9.234
3	575.113,334 380.096,911	4	575.132,514 380.102,364	19.94
4	575.132,514 380.102,364	5	575.134,505 380.095,362	7.28
5	575.134,505 380.095,362	6	575.139,092 380.096,666	4.769

Punct început	X / Y	Punct sfârșit	X / Y	Lungime segment (** (m)
6	575.139,092 380.096,666	7	575.135,198 380.109,054	12.986
7	575.135,198 380.109,054	8	575.097,955 380.094,995	39.808
8	575.097,955 380.094,995	9	575.098,342 380.093,319	1.72
9	575.098,342 380.093,319	10	575.114,932 380.086,92	17.781
10	575.114,932 380.086,92	11	575.116,266 380.081,797	5.294
11	575.116,266 380.081,797	12	575.122,035 380.080,553	5.902
12	575.122,035 380.080,553	13	575.137,434 380.085,058	16.044
13	575.137,434 380.085,058	1	575.135,039 380.093,482	8.758

\*\* Lungimile segmentelor sunt determinate în planul de proiecție Stereo 70 și sunt rotunjite la 1 milimetru.

\*\*\* Distanța dintre puncte este formată din segmente cumulate ce sunt mai mici decât valoarea 1 milimetru.



**DATE DESPRE IMOBILUL NR. 13844**

Oficiul de Cadastru și Publicitate Imobiliară PRAHOVA  
Biroul de Cadastru și Publicitate Imobiliară Ploiești

**A. Partea I. Descrierea imobilului**

TEREN Intravilan

Adresa: Loc. Strejnicu, Jud. Prahova

Nr. Crt	Nr cadastral Nr. topografic	Suprafața* (mp)	Observații / Referințe
A1		99	Sector cadastral:7 Teren neimprejmuit;

**B. Partea II. Proprietari și acte**

Inscrieri privitoare la dreptul de proprietate și alte drepturi reale		Referințe
/		
Act Normativ nr. 7, din 13/03/1996 emis de PARLAMENTUL ROMÂNIEI;		
B1	Inscrierea posesiei, drept de PROPRIETATE, dobandit prin Lege, cota actuala 1/1, cota initiala 1/1 1) NEIDENTIFICAT NEIDENTIFICAT	A1
B2	Se noteaza mentiunea proprietar neidentificat.	A1

**C. Partea III. SARCINI .**

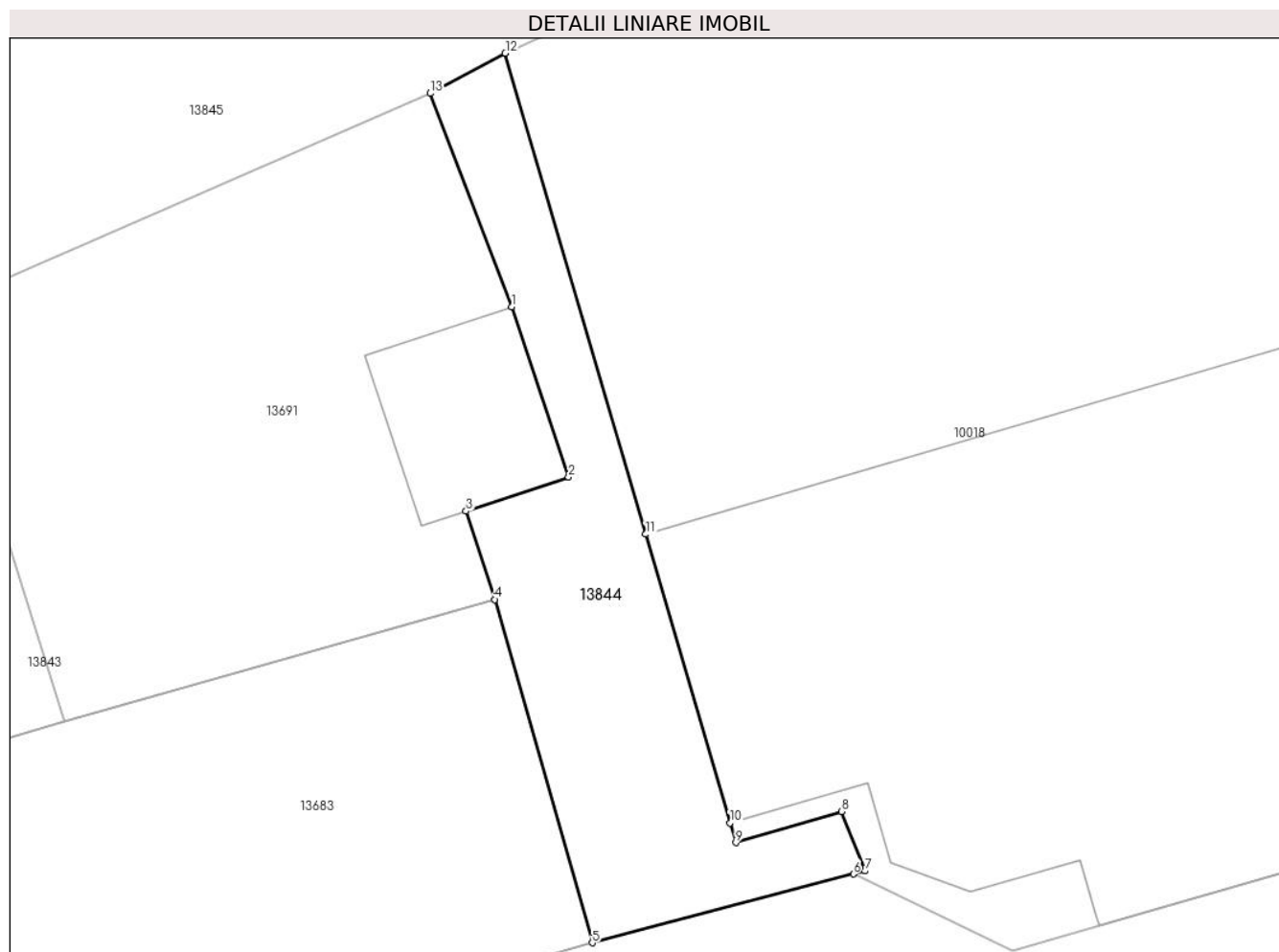
Inscrieri privind dezmembramintele dreptului de proprietate, drepturi reale de garanție și sarcini	Referințe
NU SUNT	

## Anexa Nr. 1 La Partea I

## Teren

Nr cadastral	Suprafața (mp)*	Observații / Referințe
	99	

\* Suprafața este determinată în planul de proiecție Stereo 70.



## Date referitoare la teren

Crt	Categorie folosință	Intra vilan	Suprafața (mp)	Tarla	Parcelă	Nr. topo	Observații / Referințe
1	drum	DA	99	18	-	-	

## Lungime Segmente

1) Valorile lungimilor segmentelor sunt obținute din proiecție în plan.

Punct început	X / Y	Punct sfârșit	X / Y	Lungime segment (** (m)
1	575.152,53 380.109,126	2	575.154,234 380.104,015	5.388
2	575.154,234 380.104,015	3	575.151,153 380.102,988	3.248
3	575.151,153 380.102,988	4	575.152,017 380.100,34	2.785
4	575.152,017 380.100,34	5	575.154,946 380.090,037	10.711
5	575.154,946 380.090,037	6	575.162,789 380.092,1	8.11

Punct început	X / Y	Punct sfârșit	X / Y	Lungime segment (** (m)
6	575.162,789 380.092,1	7	575.163,141 380.092,193	0.364
7	575.163,141 380.092,193	8	575.162,425 380.093,978	1.923
8	575.162,425 380.093,978	9	575.159,255 380.093,039	3.306
9	575.159,255 380.093,039	10	575.159,082 380.093,63	0.616
10	575.159,082 380.093,63	11	575.156,549 380.102,297	9.03
11	575.156,549 380.102,297	12	575.152,331 380.116,731	15.038
12	575.152,331 380.116,731	13	575.150,077 380.115,525	2.556
13	575.150,077 380.115,525	1	575.152,53 380.109,126	6.853

\*\* Lungimile segmentelor sunt determinate în planul de proiecție Stereo 70 și sunt rotunjite la 1 milimetru.

\*\*\* Distanța dintre puncte este formată din segmente cumulate ce sunt mai mici decât valoarea 1 milimetru.





**DATE DESPRE IMOBILUL NR. 13845**

Oficiul de Cadastru și Publicitate Imobiliară PRAHOVA  
Biroul de Cadastru și Publicitate Imobiliară Ploiești

**A. Partea I. Descrierea imobilului**

TEREN Intravilan

Adresa: Loc. Strejnicu, Str Păcii, Jud. Prahova

Nr. Crt	Nr cadastral Nr. topografic	Suprafața* (mp)	Observații / Referințe
A1		5.032	Sector cadastral:7 Teren neimprejmuit;

**B. Partea II. Proprietari și acte**

Inscrieri privitoare la dreptul de proprietate și alte drepturi reale		Referințe
/		
Act Normativ nr. 7, din 13/03/1996 emis de PARLAMENTUL ROMÂNIEI;		
B1	Inscrierea posesiei, drept de PROPRIETATE, dobandit prin Lege, cota actuala 1/1, cota initiala 1/1 1) NEIDENTIFICAT NEIDENTIFICAT	A1
B2	Se noteaza mentiunea proprietar neidentificat.	A1

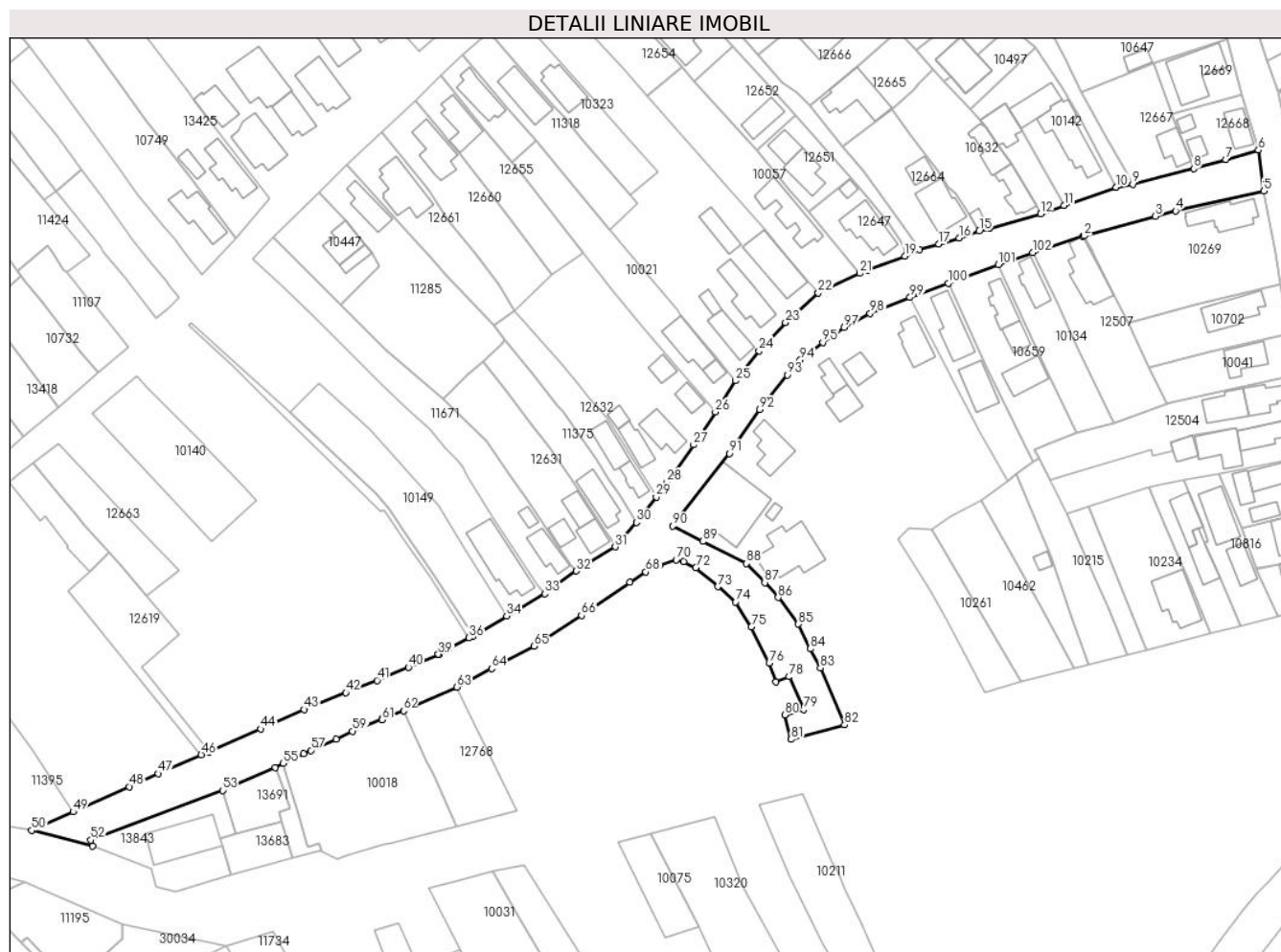
**C. Partea III. SARCINI .**

Inscrieri privind dezmembramintele dreptului de proprietate, drepturi reale de garanție și sarcini	Referințe
NU SUNT	

## Teren

Nr cadastral	Suprafața (mp)*	Observații / Referințe
	5.032	

\* Suprafața este determinată în planul de proiecție Stereo 70.



## Date referitoare la teren

Crt	Categorie folosință	Intravilan	Suprafața (mp)	Tarla	Parcelă	Nr. topo	Observații / Referințe
1	drum	DA	5.032	-	-	-	

## Lungime Segmente

1) Valorile lungimilor segmentelor sunt obținute din proiecție în plan.

Punct început	X / Y	Punct sfârșit	X / Y	Lungime segment
1	575.378,511 380.265,663	2	575.378,947 380.265,796	0.456
4	575.404,76 380.272,859	5	575.429,722 380.278,471	25.585
7	575.418,946 380.287,373	8	575.409,854 380.284,817	9.444
10	575.387,899 380.279,567	11	575.373,184 380.274,395	15.597
13	575.352,021 380.267,935	14	575.351,864 380.267,891	0.163
16	575.343,485 380.265,231	17	575.337,852 380.263,442	5.91
2	575.378,947 380.265,796	3	575.399,048 380.271,296	20.84
5	575.429,722 380.278,471	6	575.428,205 380.290,068	11.696
8	575.409,854 380.284,817	9	575.392,661 380.280,39	17.754
11	575.373,184 380.274,395	12	575.366,561 380.272,035	7.031
14	575.351,864 380.267,891	15	575.349,184 380.267,135	2.785
17	575.337,852 380.263,442	18	575.332,371 380.261,853	5.707
3	575.399,048 380.271,296	4	575.404,76 380.272,859	5.922
6	575.428,205 380.290,068	7	575.418,946 380.287,373	9.643
9	575.392,661 380.280,39	10	575.387,899 380.279,567	4.833
12	575.366,561 380.272,035	13	575.352,021 380.267,935	15.107
15	575.349,184 380.267,135	16	575.343,485 380.265,231	6.009
18	575.332,371 380.261,853	19	575.328,197 380.260,109	4.524

Punct început	X / Y	Punct sfârșit	X / Y	Lungime segment	Punct început	X / Y	Punct sfârșit	X / Y	Lungime segment	Punct început	X / Y	Punct sfârșit	X / Y	Lungime segment
19	575.328,197 380.260,109	20	575.317,75 380.256,137	11.177	20	575.317,75 380.256,137	21	575.315,452 380.255,199	2.482	21	575.315,452 380.255,199	22	575.303,716 380.249,618	12.995
22	575.303,716 380.249,618	23	575.294,415 380.241,242	12.517	23	575.294,415 380.241,242	24	575.286,925 380.233,317	10.904	24	575.286,925 380.233,317	25	575.280,318 380.224,83	10.756
25	575.280,318 380.224,83	26	575.274,573 380.215,992	10.541	26	575.274,573 380.215,992	27	575.268,426 380.206,713	11.13	27	575.268,426 380.206,713	28	575.260,953 380.196,145	12.943
28	575.260,953 380.196,145	29	575.257,899 380.191,989	5.157	29	575.257,899 380.191,989	30	575.252,258 380.184,797	9.14	30	575.252,258 380.184,797	31	575.246,28 380.177,925	9.108
31	575.246,28 380.177,925	32	575.235,265 380.171,062	12.978	32	575.235,265 380.171,062	33	575.226,293 380.164,627	11.041	33	575.226,293 380.164,627	34	575.215,566 380.158,363	12.422
34	575.215,566 380.158,363	35	575.205,941 380.152,447	11.298	35	575.205,941 380.152,447	36	575.204,911 380.152,151	1.072	36	575.204,911 380.152,151	37	575.199,106 380.148,903	6.652
37	575.199,106 380.148,903	38	575.196,262 380.147,488	3.177	38	575.196,262 380.147,488	39	575.196,225 380.147,537	0.061	39	575.196,225 380.147,537	40	575.187,787 380.143,843	9.211
40	575.187,787 380.143,843	41	575.178,936 380.140,128	9.599	41	575.178,936 380.140,128	42	575.170,079 380.136,649	9.516	42	575.170,079 380.136,649	43	575.158,265 380.131,931	12.721
43	575.158,265 380.131,931	44	575.145,977 380.126,408	13.472	44	575.145,977 380.126,408	45	575.131,328 380.119,95	16.009	45	575.131,328 380.119,95	46	575.129,15 380.119,134	2.326
46	575.129,15 380.119,134	47	575.117,077 380.113,786	13.204	47	575.117,077 380.113,786	48	575.108,757 380.110,1	9.1	48	575.108,757 380.110,1	49	575.092,969 380.102,978	17.32
49	575.092,969 380.102,978	50	575.081,188 380.097,746	12.891	50	575.081,188 380.097,746	51	575.098,342 380.093,319	17.716	51	575.098,342 380.093,319	52	575.097,955 380.094,995	1.72
52	575.097,955 380.094,995	53	575.135,198 380.109,054	39.808	53	575.135,198 380.109,054	54	575.150,077 380.115,525	16.225	54	575.150,077 380.115,525	55	575.152,331 380.116,731	2.556
55	575.152,331 380.116,731	56	575.158,098 380.119,408	6.358	56	575.158,098 380.119,408	57	575.160,198 380.120,357	2.304	57	575.160,198 380.120,357	58	575.167,306 380.123,57	7.8
58	575.167,306 380.123,57	59	575.171,961 380.125,768	5.148	59	575.171,961 380.125,768	60	575.180,271 380.129,249	9.01	60	575.180,271 380.129,249	61	575.180,353 380.129,041	0.224
61	575.180,353 380.129,041	62	575.186,385 380.131,567	6.54	62	575.186,385 380.131,567	63	575.201,444 380.138,274	16.485	63	575.201,444 380.138,274	64	575.211,29 380.143,51	11.152
64	575.211,29 380.143,51	65	575.223,26 380.149,837	13.539	65	575.223,26 380.149,837	66	575.236,75 380.158,52	16.043	66	575.236,75 380.158,52	67	575.250,434 380.167,867	16.572
67	575.250,434 380.167,867	68	575.254,916 380.170,792	5.352	68	575.254,916 380.170,792	69	575.258,814 380.172,588	4.292	69	575.258,814 380.172,588	70	575.263,557 380.174,185	5.005
70	575.263,557 380.174,185	71	575.265,553 380.173,645	2.068	71	575.265,553 380.173,645	72	575.269,099 380.172,048	3.889	72	575.269,099 380.172,048	73	575.275,344 380.166,647	8.257
73	575.275,344 380.166,647	74	575.280,346 380.162,327	6.609	74	575.280,346 380.162,327	75	575.284,784 380.155,282	8.326	75	575.284,784 380.155,282	76	575.289,809 380.145,091	11.363
76	575.289,809 380.145,091	77	575.291,631 380.139,706	5.685	77	575.291,631 380.139,706	78	575.295,439 380.141,184	4.085	78	575.295,439 380.141,184	79	575.299,548 380.131,956	10.101
79	575.299,548 380.131,956	80	575.294,258 380.130,408	5.512	80	575.294,258 380.130,408	81	575.296,051 380.123,495	7.142	81	575.296,051 380.123,495	82	575.311,137 380.127,541	15.619
82	575.311,137 380.127,541	83	575.304,297 380.143,659	17.509	83	575.304,297 380.143,659	84	575.301,492 380.149,067	6.092	84	575.301,492 380.149,067	85	575.298,095 380.156,079	7.792
85	575.298,095 380.156,079	86	575.292,335 380.163,59	9.465	86	575.292,335 380.163,59	87	575.288,57 380.167,791	5.641	87	575.288,57 380.167,791	88	575.283,426 380.173,161	7.436
88	575.283,426 380.173,161	89	575.271,082 380.179,458	13.857	89	575.271,082 380.179,458	90	575.262,466 380.183,731	9.617	90	575.262,466 380.183,731	91	575.278,52 380.204,308	26.099
91	575.278,52 380.204,308	92	575.287,18 380.216,697	15.116	92	575.287,18 380.216,697	93	575.294,897 380.226,506	12.481	93	575.294,897 380.226,506	94	575.298,577 380.230,698	5.578
94	575.298,577 380.230,698	95	575.305,01 380.235,695	8.146	95	575.305,01 380.235,695	96	575.308,21 380.237,884	3.877	96	575.308,21 380.237,884	97	575.310,992 380.239,977	3.481
97	575.310,992 380.239,977	98	575.318,381 380.243,904	8.368	98	575.318,381 380.243,904	99	575.329,659 380.248,373	12.131	99	575.329,659 380.248,373	100	575.340,417 380.252,422	11.495
100	575.340,417 380.252,422	101	575.354,576 380.257,636	15.089	101	575.354,576 380.257,636	102	575.364,307 380.261,037	10.308	102	575.364,307 380.261,037	1	575.378,511 380.265,663	14.938

\*\* Lungimile segmentelor sunt determinate în planul de proiecție Stereo 70 și sunt rotunjite la 1 milimetru.

\*\*\* Distanța dintre puncte este formată din segmente cumulate ce sunt mai mici decât valoarea 1 milimetru.



**DATE DESPRE IMOBILUL NR. 13846**

Oficiul de Cadastru și Publicitate Imobiliară PRAHOVA  
Biroul de Cadastru și Publicitate Imobiliară Ploiești

**A. Partea I. Descrierea imobilului**

TEREN Intravilan

Adresa: Loc. Strejnicu, Str Biruinței, Jud. Prahova, Ds 517

Nr. Crt	Nr cadastral Nr. topografic	Suprafața* (mp)	Observații / Referințe
A1	30789	Din acte: 520 Masurata: 511	Sector cadastral:7 Teren neimprejmuit;

**B. Partea II. Proprietari și acte**

Inscrieri privitoare la dreptul de proprietate și alte drepturi reale	Referințe
<b>183351 / 27/11/2024</b>	
Act Administrativ nr. 19438, din 27/11/2024 emis de Primăria Târgșoru Vechi (act administrativ nr 86 din 22.09.2014, emis de Consiliul Local al Comunei Târgșoru Vechi;act administrativ nr 17 din 30.04.2010, emis de Consiliul Local al Comunei Târgșoru Vechi);	
B1	A1
Intabulare, drept de PROPRIETATE(domeniul public), dobandit prin Lege, cota actuala 1/1, cota initiala 1/1 1) <b>COMUNA TÂRGȘORU VECHI</b> , CIF:2845230	

**C. Partea III. SARCINI .**

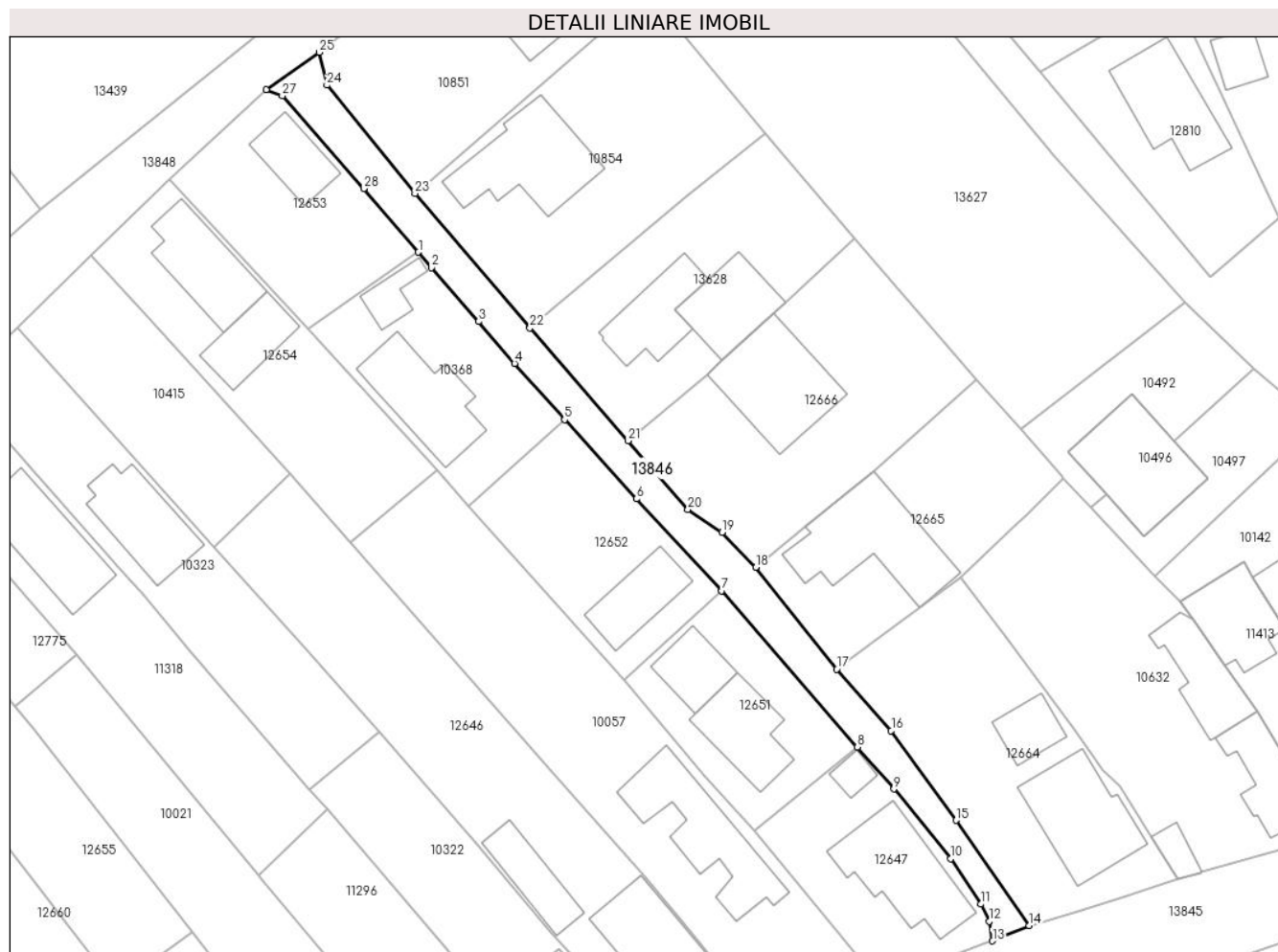
Inscrieri privind dezmembramintele dreptului de proprietate, drepturi reale de garanție și sarcini	Referințe
NU SUNT	

## Anexa Nr. 1 La Partea I

## Teren

Nr cadastral	Suprafața (mp)*	Observații / Referințe
30789	Din acte: 520 Masurata: 511	

\* Suprafața este determinată în planul de proiecție Stereo 70.



## Date referitoare la teren

Crt	Categorie folosință	Intra vilan	Suprafața (mp)	Tarla	Parcelă	Nr. topo	Observații / Referințe
1	drum	DA	511	-	-	-	

## Lungime Segmente

1) Valorile lungimilor segmentelor sunt obținute din proiecție în plan.

Punct început	X / Y	Punct sfârșit	X / Y	Lungime segment (** (m)	Punct început	X / Y	Punct sfârșit	X / Y	Lungime segment (** (m)
1	575.262,928 380.338,413	2	575.264,386 380.336,646	2.291	2	575.264,386 380.336,646	3	575.269,773 380.330,534	8.147
3	575.269,773 380.330,534	4	575.273,869 380.325,768	6.284	4	575.273,869 380.325,768	5	575.279,538 380.319,373	8.546
5	575.279,538 380.319,373	6	575.287,701 380.310,372	12.151	6	575.287,701 380.310,372	7	575.297,42 380.299,918	14.274
7	575.297,42 380.299,918	8	575.312,847 380.282,144	23.535	8	575.312,847 380.282,144	9	575.316,977 380.277,38	6.305
9	575.316,977 380.277,38	10	575.323,418 380.269,448	10.218	10	575.323,418 380.269,448	11	575.326,869 380.264,285	6.21

Punct început	X / Y	Punct sfârşit	X / Y	Lungime segment (** (m)
11	575.326,869 380.264,285	12	575.327,811 380.262,348	2.154
13	575.328,197 380.260,109	14	575.332,371 380.261,853	4.524
15	575.324,028 380.273,808	16	575.316,671 380.284,006	12.575
17	575.310,466 380.290,997	18	575.301,277 380.302,57	14.777
19	575.297,429 380.306,539	20	575.293,578 380.309,168	4.663
21	575.286,755 380.316,967	22	575.275,62 380.329,82	17.006
23	575.262,54 380.345,09	24	575.252,53 380.357,42	15.882
25	575.251,65 380.361,15	26	575.245,612 380.356,9	7.384
27	575.247,45 380.356,211	28	575.256,723 380.345,653	14.052

Punct început	X / Y	Punct sfârşit	X / Y	Lungime segment (** (m)
12	575.327,811 380.262,348	13	575.328,197 380.260,109	2.272
14	575.332,371 380.261,853	15	575.324,028 380.273,808	14.578
16	575.316,671 380.284,006	17	575.310,466 380.290,997	9.348
18	575.301,277 380.302,57	19	575.297,429 380.306,539	5.528
20	575.293,578 380.309,168	21	575.286,755 380.316,967	10.362
22	575.275,62 380.329,82	23	575.262,54 380.345,09	20.106
24	575.252,53 380.357,42	25	575.251,65 380.361,15	3.832
26	575.245,612 380.356,9	27	575.247,45 380.356,211	1.963
28	575.256,723 380.345,653	1	575.262,928 380.338,413	9.535

\*\* Lungimile segmentelor sunt determinate în planul de proiecție Stereo 70 și sunt rotunjite la 1 milimetru.

\*\*\* Distanța dintre puncte este formată din segmente cumulate ce sunt mai mici decât valoarea 1 milimetru.





**DATE DESPRE IMOBILUL NR. 13847**

Oficiul de Cadastru și Publicitate Imobiliară PRAHOVA  
Biroul de Cadastru și Publicitate Imobiliară Ploiești

**A. Partea I. Descrierea imobilului**

TEREN Intravilan

Adresa: Loc. Strejnicu, Str Paradisului, Jud. Prahova, DS 533

Nr. Crt	Nr cadastral Nr. topografic	Suprafața* (mp)	Observații / Referințe
A1	30793	Din acte: 837 Masurata: 843	Sector cadastral:7 Teren neimprejmuit; DS 533

**B. Partea II. Proprietari și acte**

Inscrieri privitoare la dreptul de proprietate și alte drepturi reale	Referințe
<b>183354 / 27/11/2024</b>	
Act Administrativ nr. 17, din 30/04/2010 emis de Consiliul Local al Comunei Târgșoru Vechi (act administrativ nr 86 din 22.09.2014, emis de Consiliul Local al Comunei Târgșoru Vechi;act administrativ nr 19436 din 27.11.2024, emis de Primăria Târgșoru Vechi);	
B1	A1
Intabulare, drept de PROPRIETATE(domeniul public), dobandit prin Lege, cota actuala 1/1, cota initiala 1/1 1) <b>COMUNA TÂRGȘORU VECHI</b> , CIF:2845230	

**C. Partea III. SARCINI .**

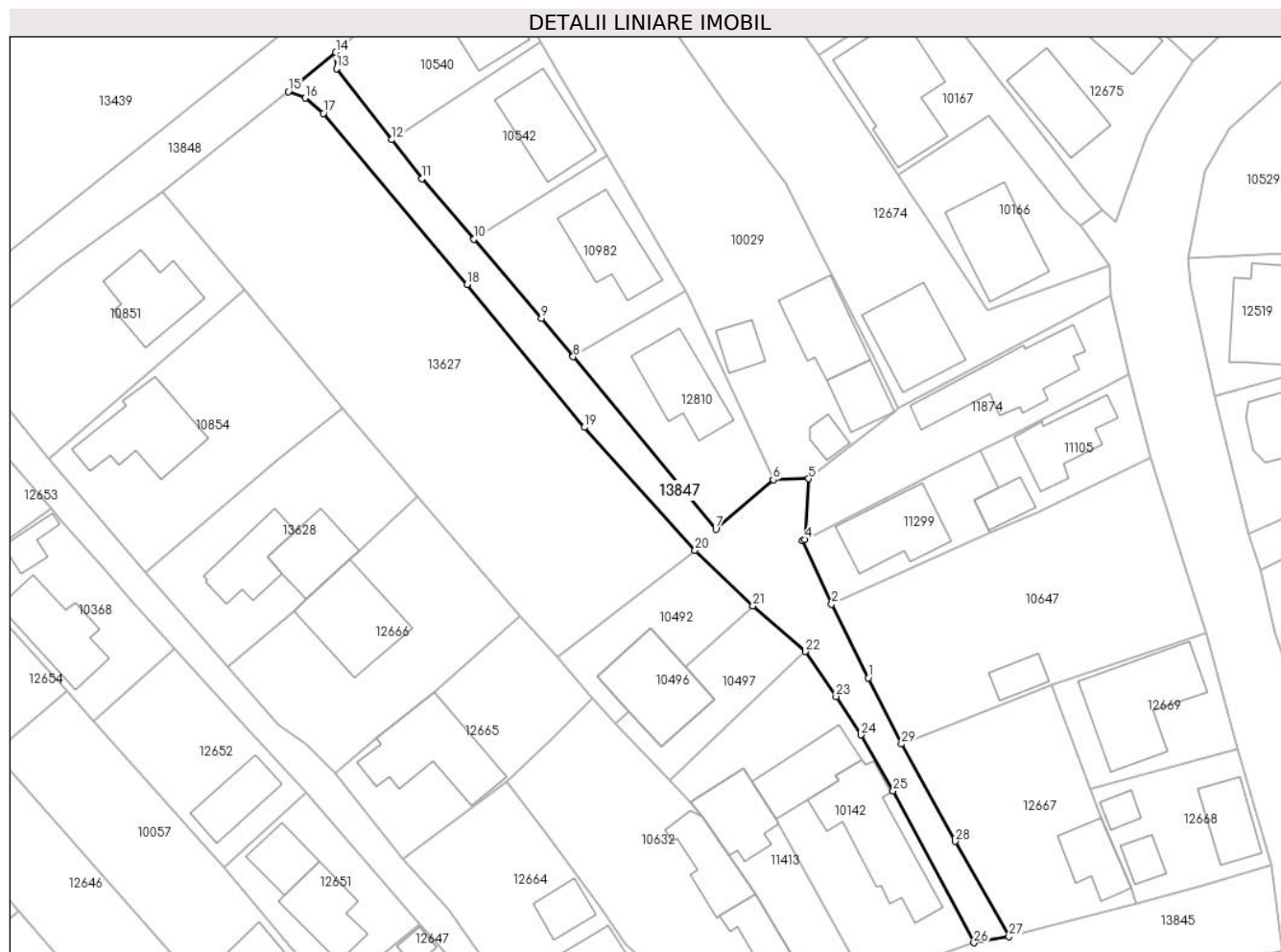
Inscrieri privind dezmembramintele dreptului de proprietate, drepturi reale de garanție și sarcini	Referințe
NU SUNT	

## Anexa Nr. 1 La Partea I

## Teren

Nr cadastral	Suprafața (mp)*	Observații / Referințe
30793	Din acte: 837 Masurata: 843	DS 533

\* Suprafața este determinată în planul de proiecție Stereo 70.



## Date referitoare la teren

Crt	Categorie folosință	Intra vilan	Suprafața (mp)	Tarla	Parcelă	Nr. topo	Observații / Referințe
1	drum	DA	843	-	DS 533	-	

## Lungime Segmente

1) Valorile lungimilor segmentelor sunt obținute din proiecție în plan.

Punct început	X / Y	Punct sfârșit	X / Y	Lungime segment (** (m)
1	575.373,601 380.315,466	2	575.368,603 380.325,463	11.177
3	575.364,657 380.334,063	4	575.364,974 380.334,224	0.356
5	575.365,501 380.342,45	6	575.360,716 380.342,306	4.787
7	575.352,916 380.335,616	8	575.333,589 380.358,975	30.318
9	575.329,298 380.364,161	10	575.320,138 380.374,902	14.116

Punct început	X / Y	Punct sfârșit	X / Y	Lungime segment (** (m)
2	575.368,603 380.325,463	3	575.364,657 380.334,063	9.462
4	575.364,974 380.334,224	5	575.365,501 380.342,45	8.243
6	575.360,716 380.342,306	7	575.352,916 380.335,616	10.276
8	575.333,589 380.358,975	9	575.329,298 380.364,161	6.731
10	575.320,138 380.374,902	11	575.313,126 380.383,124	10.806

Punct început	X / Y	Punct sfârșit	X / Y	Lungime segment (** (m)
11	575.313,126 380.383,124	12	575.309,019 380.388,393	6.681
13	575.301,506 380.398,032	14	575.301,412 380.400,22	2.19
15	575.294,989 380.394,892	16	575.297,262 380.394,023	2.433
17	575.299,728 380.391,942	18	575.319,235 380.368,75	30.305
19	575.335,104 380.349,415	20	575.350,111 380.332,749	22.427
21	575.357,949 380.325,22	22	575.365,049 380.319,026	9.422
23	575.369,221 380.312,952	24	575.372,603 380.307,727	6.224
25	575.376,966 380.300,145	26	575.387,899 380.279,567	23.302
27	575.392,661 380.280,39	28	575.385,351 380.293,299	14.835
29	575.378,079 380.306,508	1	575.373,601 380.315,466	10.015

Punct început	X / Y	Punct sfârșit	X / Y	Lungime segment (** (m)
12	575.309,019 380.388,393	13	575.301,506 380.398,032	12.221
14	575.301,412 380.400,22	15	575.294,989 380.394,892	8.345
16	575.297,262 380.394,023	17	575.299,728 380.391,942	3.227
18	575.319,235 380.368,75	19	575.335,104 380.349,415	25.013
20	575.350,111 380.332,749	21	575.357,949 380.325,22	10.868
22	575.365,049 380.319,026	23	575.369,221 380.312,952	7.369
24	575.372,603 380.307,727	25	575.376,966 380.300,145	8.748
26	575.387,899 380.279,567	27	575.392,661 380.280,39	4.833
28	575.385,351 380.293,299	29	575.378,079 380.306,508	15.078

\*\* Lungimile segmentelor sunt determinate în planul de proiecție Stereo 70 și sunt rotunjite la 1 milimetru.

\*\*\* Distanța dintre puncte este formată din segmente cumulate ce sunt mai mici decât valoarea 1 milimetru.



**DATE DESPRE IMOBILUL NR. 13848**

Oficiul de Cadastru și Publicitate Imobiliară PRAHOVA  
Biroul de Cadastru și Publicitate Imobiliară Ploiești

**A. Partea I. Descrierea imobilului**

TEREN Intravilan

Adresa: Loc. Strejnicu, Str Eternității, Jud. Prahova, DS 423

Nr. Crt	Nr cadastral Nr. topografic	Suprafața* (mp)	Observații / Referințe
A1	30794	Din acte: 5.168 Masurata: 5.266	Sector cadastral:7 Teren neimprejmuit;

**B. Partea II. Proprietari și acte**

Inscrieri privitoare la dreptul de proprietate și alte drepturi reale	Referințe
<b>183396 / 27/11/2024</b>	
Act Administrativ nr. 17, din 30/04/2010 emis de Consiliul Local Târgșoru Vechi (act administrativ nr 17 din 30.04.2010, emis de Consiliul Local Târgșoru Vechi;act administrativ nr 19440 din 26.11.2024, emis de Primăria Târgșoru Vechi;act normativ nr 1.359 din 27.12.2001, emis de Guvernul României);	
B1	A1
Intabulare, drept de PROPRIETATE(domeniul public), dobandit prin Lege, cota actuala 1/1, cota initiala 1/1 1) <b>COMUNA TÂRGȘORU VECHI</b> , CIF:2845230	

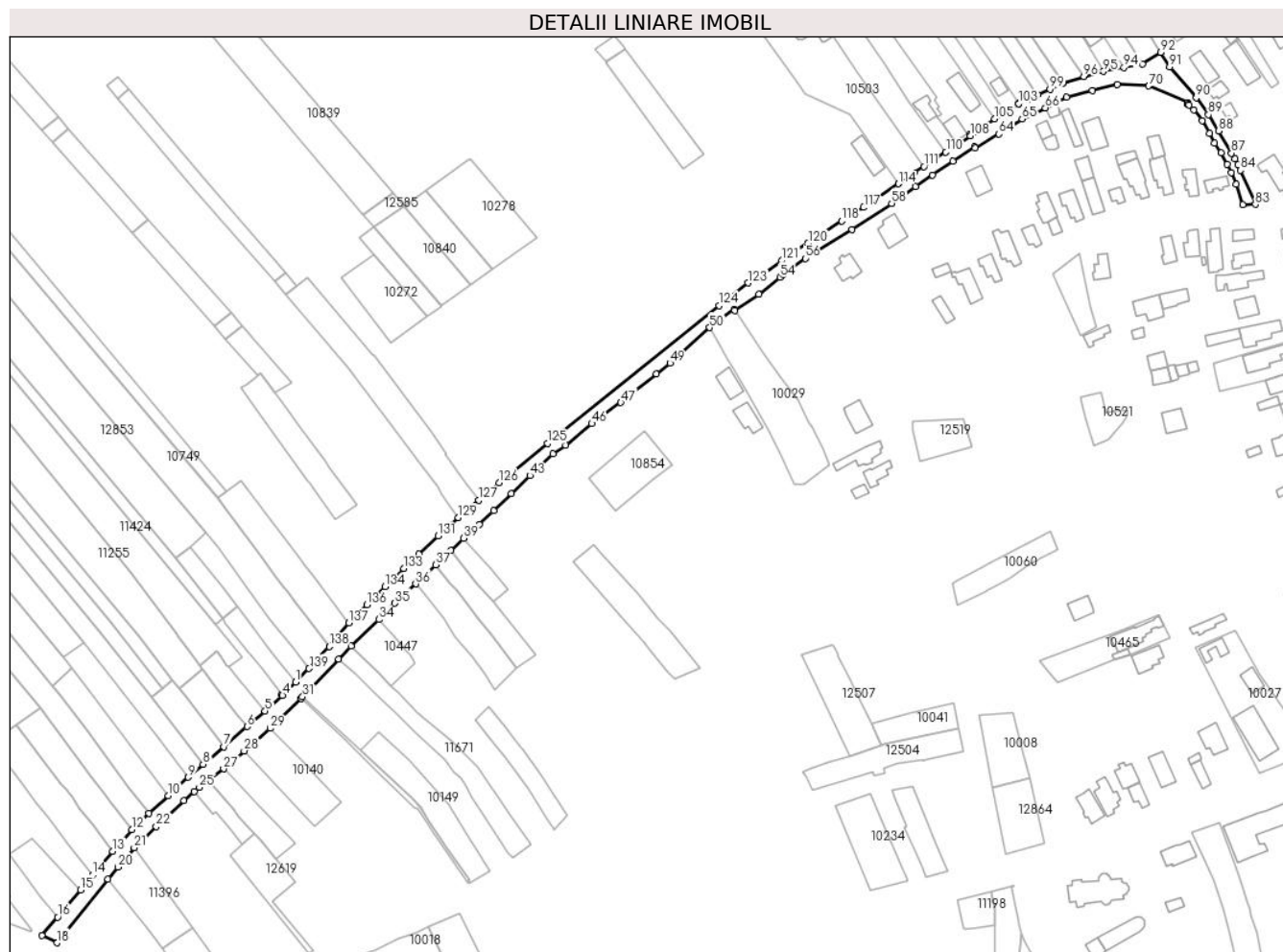
**C. Partea III. SARCINI .**

Inscrieri privind dezmembramintele dreptului de proprietate, drepturi reale de garanție și sarcini	Referințe
NU SUNT	

## Teren

Nr cadastral	Suprafața (mp)*	Observații / Referințe
30794	Din acte: 5.168 Masurata: 5.266	

\* Suprafața este determinată în planul de proiecție Stereo 70.



## Date referitoare la teren

Crt	Categorie folosință	Intra vilan	Suprafața (mp)	Tarla	Parcelă	Nr. topo	Observații / Referințe
1	drum	DA	5.266	-	-	-	

## Lungime Segmente

1) Valorile lungimilor segmentelor sunt obținute din proiecție în plan.

Punct început	X / Y	Punct sfârșit	X / Y	Lungime segment
1	575.123,066 380.248,218	2	575.119,854 380.245,389	4.28
4	575.116,801 380.241,81	5	575.108,463 380.234,477	11.104
7	575.088,85 380.217,439	8	575.078,916 380.209,039	13.009
10	575.062,367 380.194,133	11	575.053,056 380.185,743	12.533
13	575.035,779 380.167,558	14	575.026,196 380.156,345	14.75
2	575.119,854 380.245,389	3	575.116,535 380.242,466	4.423
5	575.108,463 380.234,477	6	575.099,874 380.227,037	11.363
8	575.078,916 380.209,039	9	575.071,921 380.202,853	9.338
11	575.053,056 380.185,743	12	575.044,868 380.177,93	11.318
14	575.026,196 380.156,345	15	575.020,57 380.149,26	9.047
3	575.116,535 380.242,466	4	575.116,801 380.241,81	0.708
6	575.099,874 380.227,037	7	575.088,85 380.217,439	14.617
9	575.071,921 380.202,853	10	575.062,367 380.194,133	12.935
12	575.044,868 380.177,93	13	575.035,779 380.167,558	13.791
15	575.020,57 380.149,26	16	575.009,615 380.136,261	17.0

Punct început	X / Y	Punct sfârșit	X / Y	Lungime segment
16	575.009,615 380.136,261	17	575.002,149 380.127,385	11.598
19	575.033,557 380.154,365	20	575.038,292 380.160,035	7.387
22	575.056,574 380.179,322	23	575.069,824 380.191,728	18.151
25	575.077,195 380.198,14	26	575.081,532 380.201,629	5.566
28	575.098,467 380.215,455	29	575.110,924 380.226,161	16.425
31	575.126,325 380.241,249	32	575.143,568 380.259,11	24.826
34	575.162,623 380.278,085	35	575.170,247 380.285,778	10.831
37	575.189,675 380.304,126	38	575.196,935 380.311,088	10.059
40	575.210,442 380.323,434	41	575.217,288 380.329,863	9.391
43	575.234,655 380.346,639	44	575.245,612 380.356,9	15.011
46	575.264,16 380.371,36	47	575.277,945 380.381,396	17.051
49	575.301,412 380.400,22	50	575.320,319 380.417,123	25.361
52	575.332,302 380.425,296	53	575.343,658 380.432,999	13.722
55	575.355,306 380.442,418	56	575.365,831 380.450,087	13.023
58	575.406,995 380.476,314	59	575.418,466 380.484,34	14.0
61	575.436,231 380.496,491	62	575.446,51 380.503,213	12.282
64	575.458,156 380.509,38	65	575.469,215 380.516,529	13.169
67	575.490,44 380.526,789	68	575.502,562 380.530,111	12.569
70	575.529,537 380.532,31	71	575.548,127 380.524,302	20.241
73	575.548,653 380.523,269	74	575.551,002 380.520,953	3.299
76	575.558,585 380.509,748	77	575.560,86 380.504,952	5.308
79	575.566,904 380.494,977	80	575.568,879 380.491,05	4.396
82	575.574,256 380.475,577	83	575.580,378 380.475,797	6.126
85	575.572,064 380.494,736	86	575.570,527 380.497,552	3.208
88	575.562,788 380.510,828	89	575.557,964 380.518,581	9.131
91	575.539,427 380.541,446	92	575.535,243 380.548,27	8.005
94	575.517,714 380.540,967	95	575.507,993 380.539,204	9.88
97	575.488,784 380.533,707	98	575.488,518 380.533,623	0.279
100	575.476,604 380.528,048	101	575.472,04 380.526,086	4.968
103	575.467,503 380.523,85	104	575.461,568 380.519,948	7.103
106	575.446,661 380.510,591	107	575.444,186 380.508,98	2.953
109	575.438,176 380.504,317	110	575.432,851 380.500,736	6.417
112	575.417,849 380.490,87	113	575.415,118 380.488,88	3.379

Punct început	X / Y	Punct sfârșit	X / Y	Lungime segment
17	575.002,149 380.127,385	18	575.009,358 380.124,01	7.96
20	575.038,292 380.160,035	21	575.046,051 380.169,327	12.106
23	575.069,824 380.191,728	24	575.074,773 380.196,033	6.559
26	575.081,532 380.201,629	27	575.088,688 380.206,9	8.888
29	575.110,924 380.226,161	30	575.125,555 380.240,397	20.414
32	575.143,568 380.259,11	33	575.149,419 380.265,313	8.527
35	575.170,247 380.285,778	36	575.180,221 380.295,031	13.605
38	575.196,935 380.311,088	39	575.203,053 380.316,816	8.381
41	575.217,288 380.329,863	42	575.225,763 380.338,038	11.775
44	575.245,612 380.356,9	45	575.251,65 380.361,15	7.384
47	575.277,945 380.381,396	48	575.294,989 380.394,892	21.74
50	575.320,319 380.417,123	51	575.331,954 380.425,882	14.563
53	575.343,658 380.432,999	54	575.353,744 380.441,169	12.98
56	575.365,831 380.450,087	57	575.388,142 380.463,951	26.268
59	575.418,466 380.484,34	60	575.426,381 380.489,878	9.66
62	575.446,51 380.503,213	63	575.446,757 380.502,676	0.591
65	575.469,215 380.516,529	66	575.480,25 380.521,857	12.254
68	575.502,562 380.530,111	69	575.514,588 380.532,964	12.36
71	575.548,127 380.524,302	72	575.548,308 380.523,394	0.926
74	575.551,002 380.520,953	75	575.554,969 380.515,705	6.579
77	575.560,86 380.504,952	78	575.564,013 380.500,38	5.554
80	575.568,879 380.491,05	81	575.571,258 380.485,377	6.152
83	575.580,378 380.475,797	84	575.573,226 380.492,09	17.794
86	575.570,527 380.497,552	87	575.568,955 380.500,249	3.122
89	575.557,964 380.518,581	90	575.552,099 380.526,591	9.928
92	575.535,243 380.548,27	93	575.526,488 380.542,602	10.43
95	575.507,993 380.539,204	96	575.498,566 380.536,757	9.739
98	575.488,518 380.533,623	99	575.482,458 380.530,787	6.691
101	575.472,04 380.526,086	102	575.467,676 380.523,935	4.865
104	575.461,568 380.519,948	105	575.456,014 380.516,68	6.444
107	575.444,186 380.508,98	108	575.444,522 380.508,447	0.63
110	575.432,851 380.500,736	111	575.422,426 380.493,824	12.508
113	575.415,118 380.488,88	114	575.410,306 380.485,676	5.781

Punct început	X / Y	Punct sfârșit	X / Y	Lungime segment
18	575.009,358 380.124,01	19	575.033,557 380.154,365	38.82
21	575.046,051 380.169,327	22	575.056,574 380.179,322	14.513
24	575.074,773 380.196,033	25	575.077,195 380.198,14	3.21
27	575.088,688 380.206,9	28	575.098,467 380.215,455	12.993
30	575.125,555 380.240,397	31	575.126,325 380.241,249	1.148
33	575.149,419 380.265,313	34	575.162,623 380.278,085	18.37
36	575.180,221 380.295,031	37	575.189,675 380.304,126	13.119
39	575.203,053 380.316,816	40	575.210,442 380.323,434	9.919
42	575.225,763 380.338,038	43	575.234,655 380.346,639	12.371
45	575.251,65 380.361,15	46	575.264,16 380.371,36	16.148
48	575.294,989 380.394,892	49	575.301,412 380.400,22	8.345
51	575.331,954 380.425,882	52	575.332,302 380.425,296	0.682
54	575.353,744 380.441,169	55	575.355,306 380.442,418	2.0
57	575.388,142 380.463,951	58	575.406,995 380.476,314	22.545
60	575.426,381 380.489,878	61	575.436,231 380.496,491	11.864
63	575.446,757 380.502,676	64	575.458,156 380.509,38	13.224
66	575.480,25 380.521,857	67	575.490,44 380.526,789	11.321
69	575.514,588 380.532,964	70	575.529,537 380.532,31	14.963
72	575.548,308 380.523,394	73	575.548,653 380.523,269	0.367
75	575.554,969 380.515,705	76	575.558,585 380.509,748	6.969
78	575.564,013 380.500,38	79	575.566,904 380.494,977	6.128
81	575.571,258 380.485,377	82	575.574,256 380.475,577	10.248
84	575.573,226 380.492,09	85	575.572,064 380.494,736	2.89
87	575.568,955 380.500,249	88	575.562,788 380.510,828	12.245
90	575.552,099 380.526,591	91	575.539,427 380.541,446	19.526
93	575.526,488 380.542,602	94	575.517,714 380.540,967	8.925
96	575.498,566 380.536,757	97	575.488,784 380.533,707	10.246
99	575.482,458 380.530,787	100	575.476,604 380.528,048	6.463
102	575.467,676 380.523,935	103	575.467,503 380.523,85	0.193
105	575.456,014 380.516,68	106	575.446,661 380.510,591	11.16
108	575.444,522 380.508,447	109	575.438,176 380.504,317	7.572
111	575.422,426 380.493,824	112	575.417,849 380.490,87	5.447
114	575.410,306 380.485,676	115	575.400,347 380.479,046	11.964

Punct început	X / Y	Punct sfârșit	X / Y	Lungime segment	Punct început	X / Y	Punct sfârșit	X / Y	Lungime segment	Punct început	X / Y	Punct sfârșit	X / Y	Lungime segment
115	575.400,347 380.479,046	116	575.396,966 380.476,682	4.125	116	575.396,966 380.476,682	117	575.393,673 380.474,38	4.018	117	575.393,673 380.474,38	118	575.383,127 380.467,99	12.331
118	575.383,127 380.467,99	119	575.372,839 380.461,193	12.331	119	575.372,839 380.461,193	120	575.367,221 380.457,434	6.76	120	575.367,221 380.457,434	121	575.354,778 380.449,109	14.971
121	575.354,778 380.449,109	122	575.344,807 380.441,945	12.278	122	575.344,807 380.441,945	123	575.338,553 380.438,423	7.178	123	575.338,553 380.438,423	124	575.324,89 380.427,579	17.443
124	575.324,89 380.427,579	125	575.243,076 380.361,988	104.86	125	575.243,076 380.361,988	126	575.219,973 380.343,213	29.77	126	575.219,973 380.343,213	127	575.210,375 380.334,865	12.72
127	575.210,375 380.334,865	128	575.205,469 380.330,704	6.433	128	575.205,469 380.330,704	129	575.200,562 380.326,543	6.434	129	575.200,562 380.326,543	130	575.195,562 380.322,166	6.645
130	575.195,562 380.322,166	131	575.190,891 380.317,838	6.368	131	575.190,891 380.317,838	132	575.181,801 380.309,112	12.6	132	575.181,801 380.309,112	133	575.174,607 380.302,285	9.918
133	575.174,607 380.302,285	134	575.165,589 380.293,63	12.499	134	575.165,589 380.293,63	135	575.161,609 380.289,512	5.727	135	575.161,609 380.289,512	136	575.157,005 380.285,009	6.44
136	575.157,005 380.285,009	137	575.148,412 380.276,428	12.144	137	575.148,412 380.276,428	138	575.139,007 380.265,121	14.707	138	575.139,007 380.265,121	139	575.129,442 380.254,67	14.167
139	575.129,442 380.254,67	1	575.123,066 380.248,218	9.071										

\*\* Lungimile segmentelor sunt determinate în planul de proiecție Stereo 70 și sunt rotunjite la 1 milimetru.

\*\*\* Distanța dintre puncte este formată din segmente cumulate ce sunt mai mici decât valoarea 1 milimetru.



**DATE DESPRE IMOBILUL NR. 13849**

Oficiul de Cadastru și Publicitate Imobiliară PRAHOVA  
Biroul de Cadastru și Publicitate Imobiliară Ploiești

**A. Partea I. Descrierea imobilului**

TEREN Intravilan

Adresa: Loc. Strejnicu, Str Lipscani, Jud. Prahova

Nr. Crt	Nr cadastral Nr. topografic	Suprafața* (mp)	Observații / Referințe
A1		6.104	Sector cadastral:7 Teren neimprejmuit;

**B. Partea II. Proprietari și acte**

Inscrieri privitoare la dreptul de proprietate și alte drepturi reale		Referințe
/		
Act Normativ nr. 7, din 13/03/1996 emis de PARLAMENTUL ROMÂNIEI;		
B1	Inscrierea posesiei, drept de PROPRIETATE, dobandit prin Lege, cota actuala 1/1, cota initiala 1/1 1) NEIDENTIFICAT NEIDENTIFICAT	A1
B2	Se noteaza mentiunea proprietar neidentificat.	A1

**C. Partea III. SARCINI .**

Inscrieri privind dezmembramintele dreptului de proprietate, drepturi reale de garanție și sarcini	Referințe
NU SUNT	

## Teren

Nr cadastral	Suprafața (mp)*	Observații / Referințe
	6.104	

\* Suprafața este determinată în planul de proiecție Stereo 70.



## Date referitoare la teren

Crt	Categorie folosință	Intra vilan	Suprafața (mp)	Tarla	Parcelă	Nr. topo	Observații / Referințe
1	drum	DA	6.104	-	-	-	

## Lungime Segmente

1) Valorile lungimilor segmentelor sunt obținute din proiecție în plan.

Punct început	X / Y	Punct sfârșit	X / Y	Lungime segment
1	575.432,907 380.260,861	2	575.434,474 380.252,196	8.806
4	575.438,882 380.226,364	5	575.441,349 380.214,992	11.637
7	575.446,613 380.188,738	8	575.446,678 380.188,405	0.339
10	575.451,974 380.163,121	11	575.461,355 380.166,151	9.858
13	575.448,797 380.232,613	14	575.448,655 380.232,58	0.146
16	575.445,534 380.248,9	17	575.443,304 380.261,204	12.504
2	575.434,474 380.252,196	3	575.436,897 380.237,981	14.425
5	575.441,349 380.214,992	6	575.443,389 380.203,739	11.436
8	575.446,678 380.188,405	9	575.448,972 380.176,544	12.081
11	575.461,355 380.166,151	12	575.454,897 380.197,64	32.144
14	575.448,655 380.232,58	15	575.447,174 380.240,592	8.148
17	575.443,304 380.261,204	18	575.438,552 380.285,062	24.327
3	575.436,897 380.237,981	4	575.438,882 380.226,364	11.785
6	575.443,389 380.203,739	7	575.446,613 380.188,738	15.344
9	575.448,972 380.176,544	10	575.451,974 380.163,121	13.755
12	575.454,897 380.197,64	13	575.448,797 380.232,613	35.501
15	575.447,174 380.240,592	16	575.445,534 380.248,9	8.468
18	575.438,552 380.285,062	19	575.436,07 380.295,47	10.7

Punct început	X / Y	Punct sfârșit	X / Y	Lungime segment	Punct început	X / Y	Punct sfârșit	X / Y	Lungime segment	Punct început	X / Y	Punct sfârșit	X / Y	Lungime segment
19	575.436,07 380.295,47	20	575.433,812 380.306,809	11.56 2	20	575.433,812 380.306,809	21	575.433,65 380.306,72	0.185	21	575.433,65 380.306,72	22	575.430,77 380.315,393	9.139
22	575.430,77 380.315,393	23	575.428,734 380.321,525	6.461	23	575.428,734 380.321,525	24	575.426,757 380.330,074	8.775	24	575.426,757 380.330,074	25	575.425,146 380.335,041	5.222
25	575.425,146 380.335,041	26	575.420,501 380.353,628	19.15 9	26	575.420,501 380.353,628	27	575.417,175 380.368,674	15.40 9	27	575.417,175 380.368,674	28	575.416,934 380.372,233	3.567
28	575.416,934 380.372,233	29	575.416,95 380.372,243	0.019	29	575.416,95 380.372,243	30	575.416,895 380.372,24	0.055	30	575.416,895 380.372,24	31	575.419,245 380.384,05	12.04 2
31	575.419,245 380.384,05	32	575.422,42 380.389,796	6.565	32	575.422,42 380.389,796	33	575.427,534 380.394,503	6.95	33	575.427,534 380.394,503	34	575.434,355 380.400,595	9.145
34	575.434,355 380.400,595	35	575.445,618 380.410,017	14.68 4	35	575.445,618 380.410,017	36	575.464,487 380.425,347	24.31 1	36	575.464,487 380.425,347	37	575.484,063 380.442,451	25.99 6
37	575.484,063 380.442,451	38	575.496,755 380.452,598	16.25	38	575.496,755 380.452,598	39	575.503,509 380.458,166	8.753	39	575.503,509 380.458,166	40	575.508,904 380.461,922	6.574
40	575.508,904 380.461,922	41	575.515,625 380.463,064	6.817	41	575.515,625 380.463,064	42	575.541,507 380.464,234	25.90 8	42	575.541,507 380.464,234	43	575.553,411 380.464,792	11.91 7
43	575.553,411 380.464,792	44	575.564,5 380.465,29	11.1	44	575.564,5 380.465,29	45	575.581,556 380.466,152	17.07 8	45	575.581,556 380.466,152	46	575.590,436 380.464,982	8.957
46	575.590,436 380.464,982	47	575.612,447 380.466,254	22.04 8	47	575.612,447 380.466,254	48	575.625,202 380.466,991	12.77 6	48	575.625,202 380.466,991	49	575.639,792 380.467,484	14.59 8
49	575.639,792 380.467,484	50	575.652,104 380.468,405	12.34 6	50	575.652,104 380.468,405	51	575.666,561 380.469,026	14.47	51	575.666,561 380.469,026	52	575.684,92 380.469,562	18.36 7
52	575.684,92 380.469,562	53	575.699,485 380.469,882	14.56 9	53	575.699,485 380.469,882	54	575.712,086 380.470,352	12.61	54	575.712,086 380.470,352	55	575.727,136 380.471,328	15.08 2
55	575.727,136 380.471,328	56	575.741,733 380.472,07	14.61 6	56	575.741,733 380.472,07	57	575.743,667 380.485,979	14.04 3	57	575.743,667 380.485,979	58	575.740,179 380.483,17	4.478
58	575.740,179 380.483,17	59	575.729,826 380.482,211	10.39 7	59	575.729,826 380.482,211	60	575.716,836 380.482,121	12.99	60	575.716,836 380.482,121	61	575.703,436 380.481,393	13.42
61	575.703,436 380.481,393	62	575.680,523 380.480,607	22.92 6	62	575.680,523 380.480,607	63	575.667,568 380.480,051	12.96 7	63	575.667,568 380.480,051	64	575.664,746 380.479,923	2.825
64	575.664,746 380.479,923	65	575.650,288 380.479,194	14.47 6	65	575.650,288 380.479,194	66	575.635,694 380.478,518	14.61	66	575.635,694 380.478,518	67	575.621,917 380.478,093	13.78 4
67	575.621,917 380.478,093	68	575.615,26 380.477,65	6.672	68	575.615,26 380.477,65	69	575.612,381 380.477,387	2.891	69	575.612,381 380.477,387	70	575.602,613 380.477,009	9.775
70	575.602,613 380.477,009	71	575.580,378 380.475,797	22.26 8	71	575.580,378 380.475,797	72	575.574,256 380.475,577	6.126	72	575.574,256 380.475,577	73	575.557,105 380.474,748	17.17 1
73	575.557,105 380.474,748	74	575.556,962 380.475,606	0.87	74	575.556,962 380.475,606	75	575.543,736 380.474,817	13.25	75	575.543,736 380.474,817	76	575.533,065 380.473,692	10.73
76	575.533,065 380.473,692	77	575.520,367 380.473,057	12.71 4	77	575.520,367 380.473,057	78	575.509,756 380.471,915	10.67 2	78	575.509,756 380.471,915	79	575.500,011 380.467,751	10.59 7
79	575.500,011 380.467,751	80	575.496,525 380.464,886	4.512	80	575.496,525 380.464,886	81	575.490,931 380.460,359	7.196	81	575.490,931 380.460,359	82	575.481,292 380.452,98	12.13 9
82	575.481,292 380.452,98	83	575.471,33 380.445,487	12.46 5	83	575.471,33 380.445,487	84	575.461,641 380.437,587	12.50 1	84	575.461,641 380.437,587	85	575.451,923 380.429,393	12.71 1
85	575.451,923 380.429,393	86	575.439,896 380.419,068	15.85 1	86	575.439,896 380.419,068	87	575.427,941 380.409,129	15.54 7	87	575.427,941 380.409,129	88	575.417,576 380.398,985	14.50 3
88	575.417,576 380.398,985	89	575.413,388 380.392,449	7.763	89	575.413,388 380.392,449	90	575.411,363 380.389,011	3.99	90	575.411,363 380.389,011	91	575.407,122 380.377,163	12.58 4
91	575.407,122 380.377,163	92	575.405,257 380.378,934	2.572	92	575.405,257 380.378,934	93	575.402,306 380.376,696	3.704	93	575.402,306 380.376,696	94	575.406,257 380.371,314	6.677
94	575.406,257 380.371,314	95	575.406,487 380.367,268	4.053	95	575.406,487 380.367,268	96	575.408,907 380.356,599	10.94	96	575.408,907 380.356,599	97	575.411,91 380.345,317	11.67 5
97	575.411,91 380.345,317	98	575.416,28 380.331,275	14.70 6	98	575.416,28 380.331,275	99	575.419,315 380.321,526	10.21	99	575.419,315 380.321,526	100	575.423,605 380.305,851	16.25 1
100	575.423,605 380.305,851	101	575.428,205 380.290,068	16.44	101	575.428,205 380.290,068	102	575.429,722 380.278,471	11.69 6	102	575.429,722 380.278,471	1	575.432,907 380.260,861	17.89 6

\*\* Lungimile segmentelor sunt determinate în planul de proiecție Stereo 70 și sunt rotunjite la 1 milimetru.

\*\*\* Distanța dintre puncte este formată din segmente cumulate ce sunt mai mici decât valoarea 1 milimetru.



**DATE DESPRE IMOBILUL NR. 13850**

Oficiul de Cadastru și Publicitate Imobiliară PRAHOVA  
Biroul de Cadastru și Publicitate Imobiliară Ploiești

**A. Partea I. Descrierea imobilului**

TEREN Intravilan

Adresa: Loc. Strejnicu, Str Curcubeului, Jud. Prahova, DS 766

Nr. Crt	Nr cadastral Nr. topografic	Suprafața* (mp)	Observații / Referințe
A1	30788	Din acte: 1.068 Masurata: 1.115	Sector cadastral:7 Teren neimprejmuit;

**B. Partea II. Proprietari și acte**

Inscrieri privitoare la dreptul de proprietate și alte drepturi reale		Referințe
<b>183357 / 27/11/2024</b>		
Act Administrativ nr. 17, din 30/04/2010 emis de COMUNA TÂRGȘORU VECHI (act administrativ nr 19439 din 25.11.2024, emis de Com. Tg. Vechi;act administrativ nr 34 din 12.07.2010, emis de COMUNA TÂRGȘORU VECHI);		
B1	Intabulare, drept de PROPRIETATE(domeniul public), dobandit prin Lege, cota actuala 1/1, cota initiala 1/1 1) COMUNA TÂRGȘORU VECHI, CIF:2845230	A1

**C. Partea III. SARCINI .**

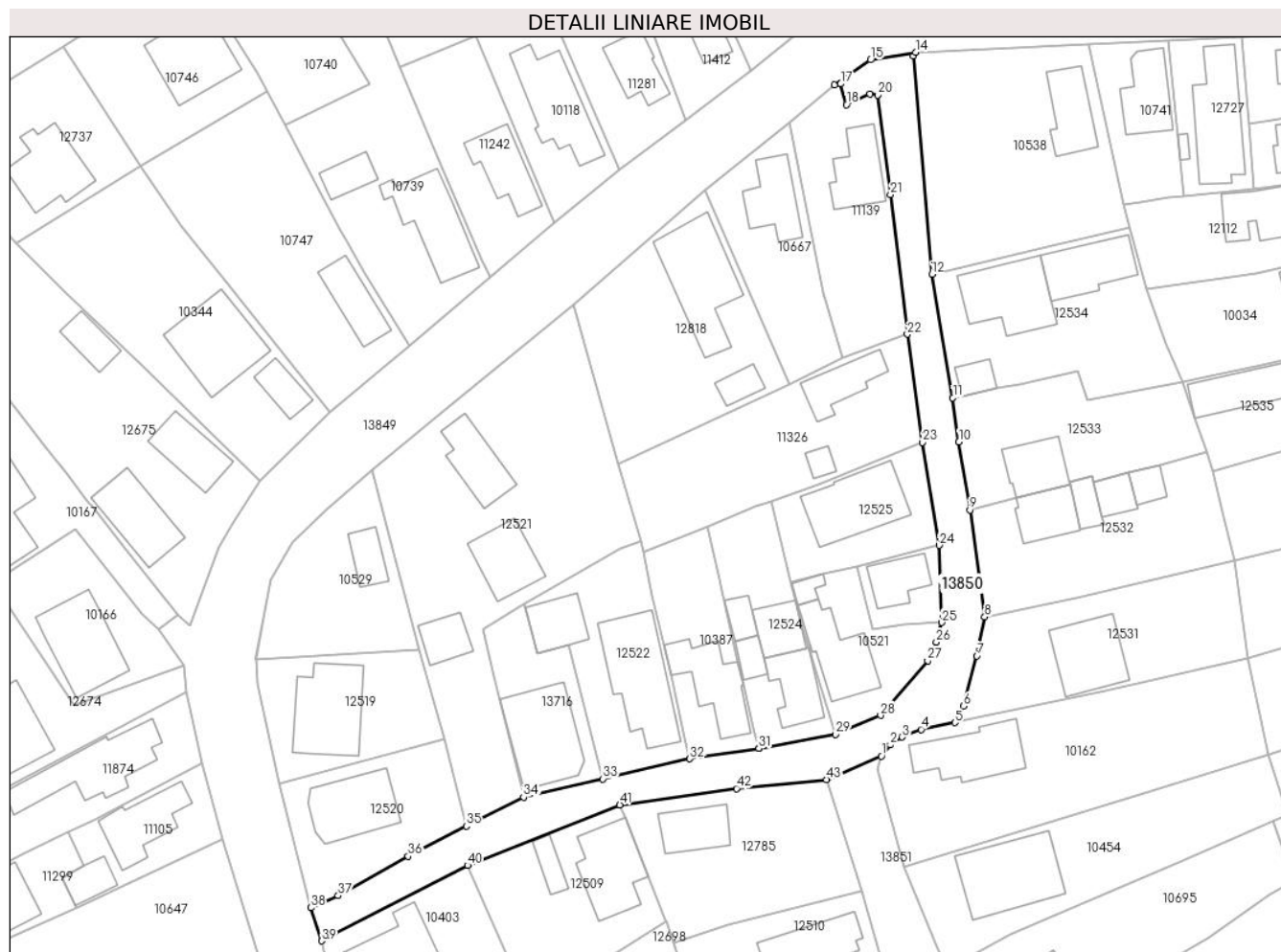
Inscrieri privind dezmembramintele dreptului de proprietate, drepturi reale de garanție și sarcini	Referințe
NU SUNT	

## Anexa Nr. 1 La Partea I

## Teren

Nr cadastral	Suprafața (mp)*	Observații / Referințe
30788	Din acte: 1.068 Masurata: 1.115	

\* Suprafața este determinată în planul de proiecție Stereo 70.



## Date referitoare la teren

Crt	Categorie folosință	Intra vilan	Suprafața (mp)	Tarla	Parcelă	Nr. topo	Observații / Referințe
1	drum	DA	1.115	-	-	-	

## Lungime Segmente

1) Valorile lungimilor segmentelor sunt obținute din proiecție în plan.

Punct început	X / Y	Punct sfârșit	X / Y	Lungime segment	Punct început	X / Y	Punct sfârșit	X / Y	Lungime segment	Punct început	X / Y	Punct sfârșit	X / Y	Lungime segment
1	575.510,509 380.357,719	2	575.511,848 380.359,4	2.149	2	575.511,848 380.359,4	3	575.513,626 380.360,568	2.127	3	575.513,626 380.360,568	4	575.516,477 380.361,725	3.077
4	575.516,477 380.361,725	5	575.521,498 380.362,74	5.123	5	575.521,498 380.362,74	6	575.522,834 380.365,188	2.789	6	575.522,834 380.365,188	7	575.524,798 380.372,733	7.796
7	575.524,798 380.372,733	8	575.525,974 380.378,566	5.95	8	575.525,974 380.378,566	9	575.523,758 380.394,553	16.14	9	575.523,758 380.394,553	10	575.522,11 380.404,748	10.327
10	575.522,11 380.404,748	11	575.521,196 380.411,342	6.657	11	575.521,196 380.411,342	12	575.518,061 380.429,845	18.767	12	575.518,061 380.429,845	13	575.515,271 380.462,537	32.811
13	575.515,271 380.462,537	14	575.515,625 380.463,064	0.635	14	575.515,625 380.463,064	15	575.508,904 380.461,922	6.817	15	575.508,904 380.461,922	16	575.503,509 380.458,166	6.574

Punct început	X / Y	Punct sfârșit	X / Y	Lungime segment	Punct început	X / Y	Punct sfârșit	X / Y	Lungime segment	Punct început	X / Y	Punct sfârșit	X / Y	Lungime segment
16	575.503,509 380.458,166	17	575.504,421 380.458,335	0.928	17	575.504,421 380.458,335	18	575.505,272 380.455,221	3.228	18	575.505,272 380.455,221	19	575.508,788 380.456,813	3.86
19	575.508,788 380.456,813	20	575.509,96 380.456,678	1.18	20	575.509,96 380.456,678	21	575.511,878 380.441,772	15.029	21	575.511,878 380.441,772	22	575.514,401 380.420,872	21.052
22	575.514,401 380.420,872	23	575.516,682 380.404,665	16.367	23	575.516,682 380.404,665	24	575.519,143 380.389,272	15.588	24	575.519,143 380.389,272	25	575.519,543 380.377,733	11.546
25	575.519,543 380.377,733	26	575.518,734 380.374,784	3.058	26	575.518,734 380.374,784	27	575.517,448 380.372,0	3.067	27	575.517,448 380.372,0	28	575.510,411 380.363,805	10.802
28	575.510,411 380.363,805	29	575.503,652 380.360,97	7.329	29	575.503,652 380.360,97	30	575.492,204 380.358,84	11.644	30	575.492,204 380.358,84	31	575.492,171 380.358,86	0.039
31	575.492,171 380.358,86	32	575.481,839 380.357,325	10.445	32	575.481,839 380.357,325	33	575.468,862 380.354,312	13.322	33	575.468,862 380.354,312	34	575.456,98 380.351,575	12.193
34	575.456,98 380.351,575	35	575.448,426 380.347,248	9.586	35	575.448,426 380.347,248	36	575.439,728 380.342,74	9.797	36	575.439,728 380.342,74	37	575.429,256 380.336,85	12.015
37	575.429,256 380.336,85	38	575.425,146 380.335,041	4.49	38	575.425,146 380.335,041	39	575.426,757 380.330,074	5.222	39	575.426,757 380.330,074	40	575.448,62 380.341,371	24.609
40	575.448,62 380.341,371	41	575.471,373 380.350,428	24.489	41	575.471,373 380.350,428	42	575.488,84 380.352,88	17.638	42	575.488,84 380.352,88	43	575.502,317 380.354,225	13.544
43	575.502,317 380.354,225	1	575.510,509 380.357,719	8.906										

\*\* Lungimile segmentelor sunt determinate în planul de proiecție Stereo 70 și sunt rotunjite la 1 milimetru.

\*\*\* Distanța dintre puncte este formată din segmente cumulate ce sunt mai mici decât valoarea 1 milimetru.





**DATE DESPRE IMOBILUL NR. 13851**

Oficiul de Cadastru și Publicitate Imobiliară PRAHOVA  
Biroul de Cadastru și Publicitate Imobiliară Ploiești

**A. Partea I. Descrierea imobilului**

TEREN Intravilan

Adresa: Loc. Strejnicu, Str. Cameliei, Jud. Prahova, DS 791

Nr. Crt	Nr cadastral Nr. topografic	Suprafața* (mp)	Observații / Referințe
A1	30792	Din acte: 1.254 Masurata: 1.277	Sector cadastral:7 Teren neimprejmuit;

**B. Partea II. Proprietari și acte**

Inscrieri privitoare la dreptul de proprietate și alte drepturi reale	Referințe
<b>183361 / 27/11/2024</b>	
Act Administrativ nr. 17, din 30/04/2010 emis de CONSILIUL LOCAL TÂRGȘORU VECHI (act normativ nr 1359/2001 din 27.12.2001, emis de Guvernul Romaniei;act administrativ nr 19437 din 27.11.2024, emis de PRIMARIA TÂRGȘORU VECHI);	
B1	A1
Intabulare, drept de PROPRIETATE(domeniul public), dobandit prin Lege, cota actuala 1/1, cota initiala 1/1 1) <b>COMUNA TÂRGȘORU VECHI</b> , CIF:2845230	

**C. Partea III. SARCINI .**

Inscrieri privind dezmembramintele dreptului de proprietate, drepturi reale de garanție și sarcini	Referințe
NU SUNT	

**Teren**

Nr cadastral	Suprafaţa (mp)*	Observații / Referințe
30792	Din acte: 1.254 Masurata: 1.277	

\* Suprafața este determinată în planul de proiecție Stereo 70.



**Date referitoare la teren**

Crt	Categorie folosință	Intra vilan	Suprafața (mp)	Tarla	Parcelă	Nr. topo	Observații / Referințe
1	drum	DA	1.277	-	-	-	

**Lungime Segmente**

1) Valorile lungimilor segmentelor sunt obținute din proiecție în plan.

Punct început	X / Y	Punct sfârșit	X / Y	Lungime segment (** (m)
1	575.524,188 380.300,433	2	575.527,414 380.294,49	6.762
3	575.529,516 380.290,096	4	575.534,346 380.280,015	11.178
5	575.534,6 380.279,542	6	575.537,062 380.274,961	5.201
7	575.540,077 380.269,349	8	575.539,931 380.269,291	0.157
9	575.540,12 380.269,315	10	575.547,004 380.257,865	13.36

Punct început	X / Y	Punct sfârșit	X / Y	Lungime segment (** (m)
2	575.527,414 380.294,49	3	575.529,516 380.290,096	4.871
4	575.534,346 380.280,015	5	575.534,6 380.279,542	0.537
6	575.537,062 380.274,961	7	575.540,077 380.269,349	6.371
8	575.539,931 380.269,291	9	575.540,12 380.269,315	0.191
10	575.547,004 380.257,865	11	575.560,624 380.233,241	28.14

Punct început	X / Y	Punct sfârșit	X / Y	Lungime segment (** (m))
11	575.560,624 380.233,241	12	575.562,131 380.230,916	2.771
13	575.568,984 380.216,311	14	575.575,413 380.201,77	15.899
15	575.582,367 380.204,562	16	575.551,826 380.264,666	67.418
17	575.547,088 380.273,765	18	575.542,818 380.281,82	9.117
19	575.538,112 380.290,587	20	575.532,101 380.301,211	12.207
21	575.526,43 380.312,16	22	575.520,2 380.325,885	15.073
23	575.513,914 380.341,15	24	575.509,873 380.355,757	15.156
25	575.510,509 380.357,719	26	575.502,317 380.354,225	8.906
27	575.507,517 380.337,576	28	575.512,333 380.320,649	17.599
29	575.514,899 380.316,514	30	575.517,579 380.310,864	6.253

Punct început	X / Y	Punct sfârșit	X / Y	Lungime segment (** (m))
12	575.562,131 380.230,916	13	575.568,984 380.216,311	16.133
14	575.575,413 380.201,77	15	575.582,367 380.204,562	7.494
16	575.551,826 380.264,666	17	575.547,088 380.273,765	10.259
18	575.542,818 380.281,82	19	575.538,112 380.290,587	9.95
20	575.532,101 380.301,211	21	575.526,43 380.312,16	12.33
22	575.520,2 380.325,885	23	575.513,914 380.341,15	16.509
24	575.509,873 380.355,757	25	575.510,509 380.357,719	2.063
26	575.502,317 380.354,225	27	575.507,517 380.337,576	17.442
28	575.512,333 380.320,649	29	575.514,899 380.316,514	4.866
30	575.517,579 380.310,864	1	575.524,188 380.300,433	12.348

\*\* Lungimile segmentelor sunt determinate în planul de proiecție Stereo 70 și sunt rotunjite la 1 milimetru.

\*\*\* Distanța dintre puncte este formată din segmente cumulate ce sunt mai mici decât valoarea 1 milimetru.



**DATE DESPRE IMOBILUL NR. 13852**

Oficiul de Cadastru și Publicitate Imobiliară PRAHOVA  
Biroul de Cadastru și Publicitate Imobiliară Ploiești

**A. Partea I. Descrierea imobilului**

TEREN Intravilan

Adresa: Loc. Strejnicu, Str Rozelor, Jud. Prahova

Nr. Crt	Nr cadastral Nr. topografic	Suprafața* (mp)	Observații / Referințe
A1		2.095	Sector cadastral:7 Teren neimprejmuit;

**B. Partea II. Proprietari și acte**

Inscrieri privitoare la dreptul de proprietate și alte drepturi reale		Referințe
/		
Act Normativ nr. 7, din 13/03/1996 emis de PARLAMENTUL ROMÂNIEI;		
B1	Inscrierea posesiei, drept de PROPRIETATE, dobandit prin Lege, cota actuala 1/1, cota initiala 1/1 1) NEIDENTIFICAT NEIDENTIFICAT	A1
B2	Se noteaza mentiunea proprietar neidentificat.	A1

**C. Partea III. SARCINI .**

Inscrieri privind dezmembramintele dreptului de proprietate, drepturi reale de garanție și sarcini	Referințe
NU SUNT	

**Teren**

Nr cadastral	Suprafața (mp)*	Observații / Referințe
	2.095	

\* Suprafața este determinată în planul de proiecție Stereo 70.



**Date referitoare la teren**

Crt	Categorie folosință	Intra vilan	Suprafața (mp)	Tarla	Parcelă	Nr. topo	Observații / Referințe
1	drum	DA	2.095	-	-	-	

**Lungime Segmente**

1) Valorile lungimilor segmentelor sunt obținute din proiecție în plan.

Punct început	X / Y	Punct sfârșit	X / Y	Lungime segment
1	575.594,381 380.452,628	2	575.590,436 380.464,982	12.969
4	575.584,347 380.455,444	5	575.586,992 380.445,17	10.609
7	575.594,051 380.421,701	8	575.597,537 380.410,958	11.294
10	575.605,75 380.385,845	11	575.609,861 380.372,376	14.082
13	575.617,274 380.349,569	14	575.620,961 380.338,416	11.747
16	575.626,252 380.322,494	17	575.628,273 380.316,028	6.774

Punct început	X / Y	Punct sfârșit	X / Y	Lungime segment
2	575.590,436 380.464,982	3	575.581,556 380.466,152	8.957
5	575.586,992 380.445,17	6	575.590,217 380.434,649	11.004
8	575.597,537 380.410,958	9	575.601,721 380.397,792	13.815
11	575.609,861 380.372,376	12	575.614,065 380.359,112	13.914
14	575.620,961 380.338,416	15	575.623,109 380.332,553	6.244
17	575.628,273 380.316,028	18	575.628,497 380.315,883	0.267

Punct început	X / Y	Punct sfârșit	X / Y	Lungime segment
3	575.581,556 380.466,152	4	575.584,347 380.455,444	11.066
6	575.590,217 380.434,649	7	575.594,051 380.421,701	13.504
9	575.601,721 380.397,792	10	575.605,75 380.385,845	12.608
12	575.614,065 380.359,112	13	575.617,274 380.349,569	10.068
15	575.623,109 380.332,553	16	575.626,252 380.322,494	10.539
18	575.628,497 380.315,883	19	575.630,941 380.307,62	8.617

Punct început	X / Y	Punct sfârșit	X / Y	Lungime segment	Punct început	X / Y	Punct sfârșit	X / Y	Lungime segment	Punct început	X / Y	Punct sfârșit	X / Y	Lungime segment
19	575.630,941 380.307,62	20	575.633,375 380.299,619	8.363	20	575.633,375 380.299,619	21	575.637,058 380.285,966	14.141	21	575.637,058 380.285,966	22	575.639,401 380.274,762	11.446
22	575.639,401 380.274,762	23	575.640,543 380.270,759	4.163	23	575.640,543 380.270,759	24	575.644,384 380.257,674	13.637	24	575.644,384 380.257,674	25	575.646,366 380.249,667	8.249
25	575.646,366 380.249,667	26	575.650,032 380.231,854	18.186	26	575.650,032 380.231,854	27	575.657,765 380.234,698	8.239	27	575.657,765 380.234,698	28	575.652,647 380.255,015	20.952
28	575.652,647 380.255,015	29	575.648,761 380.271,832	17.26	29	575.648,761 380.271,832	30	575.645,726 380.284,574	13.098	30	575.645,726 380.284,574	31	575.641,678 380.300,386	16.322
31	575.641,678 380.300,386	32	575.639,786 380.307,773	7.625	32	575.639,786 380.307,773	33	575.637,304 380.315,955	8.55	33	575.637,304 380.315,955	34	575.634,213 380.325,578	10.107
34	575.634,213 380.325,578	35	575.631,485 380.334,166	9.011	35	575.631,485 380.334,166	36	575.628,7 380.343,442	9.685	36	575.628,7 380.343,442	37	575.626,025 380.352,333	9.285
37	575.626,025 380.352,333	38	575.621,758 380.366,882	15.162	38	575.621,758 380.366,882	39	575.617,07 380.380,04	13.968	39	575.617,07 380.380,04	40	575.614,14 380.388,6	9.048
40	575.614,14 380.388,6	41	575.611,976 380.395,799	7.517	41	575.611,976 380.395,799	42	575.609,344 380.403,268	7.919	42	575.609,344 380.403,268	43	575.607,369 380.409,945	6.963
43	575.607,369 380.409,945	44	575.604,257 380.419,518	10.066	44	575.604,257 380.419,518	45	575.601,549 380.428,503	9.384	45	575.601,549 380.428,503	46	575.598,773 380.437,663	9.571
46	575.598,773 380.437,663	47	575.595,197 380.449,164	12.044	47	575.595,197 380.449,164	1	575.594,381 380.452,628	3.559					

\*\* Lungimile segmentelor sunt determinate în planul de proiecție Stereo 70 și sunt rotunjite la 1 milimetru.

\*\*\* Distanța dintre puncte este formată din segmente cumulate ce sunt mai mici decât valoarea 1 milimetru.





**DATE DESPRE IMOBILUL NR. 13853**

Oficiul de Cadastru și Publicitate Imobiliară PRAHOVA  
Biroul de Cadastru și Publicitate Imobiliară Ploiești

**A. Partea I. Descrierea imobilului**

TEREN Intravilan

Adresa: Loc. Strejnicu, Str Viilor, Jud. Prahova

Nr. Crt	Nr cadastral Nr. topografic	Suprafața* (mp)	Observații / Referințe
A1		3.612	Sector cadastral:7 Teren neimprejmuit;

**B. Partea II. Proprietari și acte**

Inscrieri privitoare la dreptul de proprietate și alte drepturi reale		Referințe
/		
Act Normativ nr. 7, din 13/03/1996 emis de PARLAMENTUL ROMÂNIEI;		
B1	Inscrierea posesiei, drept de PROPRIETATE, dobandit prin Lege, cota actuala 1/1, cota initiala 1/1 1) NEIDENTIFICAT NEIDENTIFICAT	A1
B2	Se noteaza mentiunea proprietar neidentificat.	A1

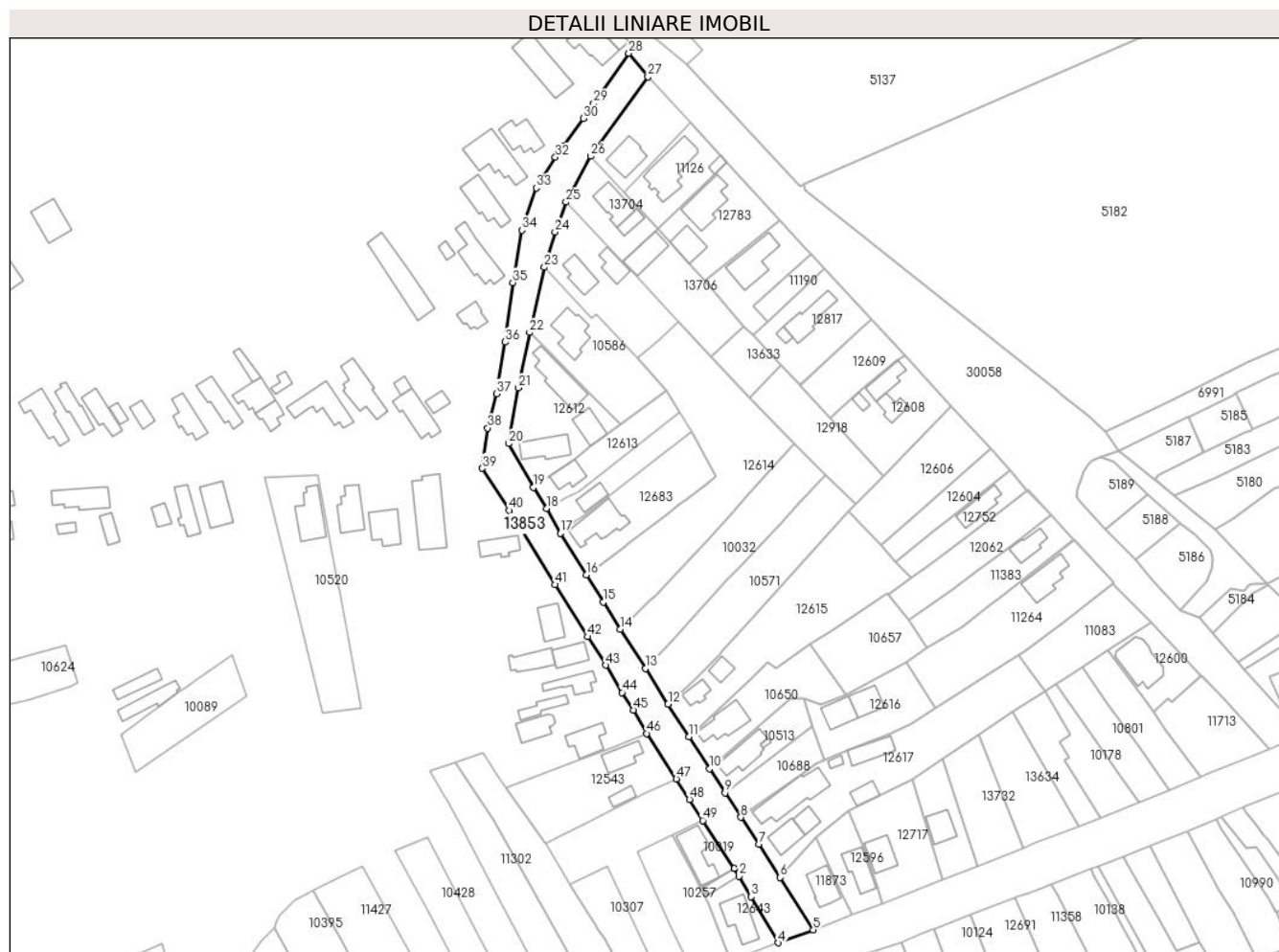
**C. Partea III. SARCINI .**

Inscrieri privind dezmembramintele dreptului de proprietate, drepturi reale de garanție și sarcini	Referințe
NU SUNT	

### Teren

Nr cadastral	Suprafața (mp)*	Observații / Referințe
	3.612	

\* Suprafața este determinată în planul de proiecție Stereo 70.



### Date referitoare la teren

Crt	Categorie folosință	Intravilan	Suprafața (mp)	Tarla	Parcelă	Nr. topo	Observații / Referințe
1	drum	DA	3.612	-	-	-	

### Lungime Segmente

1) Valorile lungimilor segmentelor sunt obținute din proiecție în plan.

Punct început	X / Y	Punct sfârșit	X / Y	Lungime segment	Punct început	X / Y	Punct sfârșit	X / Y	Lungime segment	Punct început	X / Y	Punct sfârșit	X / Y	Lungime segment
1	575.828,885 380.333,737	2	575.830,523 380.331,053	3.144	2	575.830,523 380.331,053	3	575.834,708 380.324,032	8.174	3	575.834,708 380.324,032	4	575.844,074 380.308,08	18.498
4	575.844,074 380.308,08	5	575.856,268 380.312,565	12.993	5	575.856,268 380.312,565	6	575.844,816 380.330,63	21.389	6	575.844,816 380.330,63	7	575.837,439 380.342,232	13.749
7	575.837,439 380.342,232	8	575.831,23 380.351,46	11.122	8	575.831,23 380.351,46	9	575.825,8 380.359,948	10.076	9	575.825,8 380.359,948	10	575.820,415 380.368,191	9.846
10	575.820,415 380.368,191	11	575.813,218 380.379,359	13.286	11	575.813,218 380.379,359	12	575.806,076 380.390,621	13.336	12	575.806,076 380.390,621	13	575.798,243 380.402,889	14.555
13	575.798,243 380.402,889	14	575.789,452 380.416,383	16.105	14	575.789,452 380.416,383	15	575.783,666 380.425,795	11.048	15	575.783,666 380.425,795	16	575.777,754 380.435,237	11.14
16	575.777,754 380.435,237	17	575.768,793 380.449,613	16.94	17	575.768,793 380.449,613	18	575.763,977 380.458,189	9.836	18	575.763,977 380.458,189	19	575.759,568 380.465,504	8.541

Punct început	X / Y	Punct sfârșit	X / Y	Lungime segment	Punct început	X / Y	Punct sfârșit	X / Y	Lungime segment	Punct început	X / Y	Punct sfârșit	X / Y	Lungime segment
19	575.759,568 380.465,504	20	575.750,912 380.480,637	17.434	20	575.750,912 380.480,637	21	575.754,283 380.499,902	19.558	21	575.754,283 380.499,902	22	575.758,162 380.518,999	19.487
22	575.758,162 380.518,999	23	575.763,266 380.541,567	23.138	23	575.763,266 380.541,567	24	575.766,965 380.553,689	12.674	24	575.766,965 380.553,689	25	575.770,727 380.564,087	11.058
25	575.770,727 380.564,087	26	575.779,23 380.579,964	18.011	26	575.779,23 380.579,964	27	575.799,078 380.607,329	33.805	27	575.799,078 380.607,329	28	575.792,459 380.615,518	10.53
28	575.792,459 380.615,518	29	575.780,325 380.598,212	21.136	29	575.780,325 380.598,212	30	575.776,766 380.592,928	6.371	30	575.776,766 380.592,928	31	575.770,15 380.583,521	11.501
31	575.770,15 380.583,521	32	575.767,086 380.579,581	4.991	32	575.767,086 380.579,581	33	575.760,483 380.568,996	12.476	33	575.760,483 380.568,996	34	575.755,589 380.554,333	15.458
34	575.755,589 380.554,333	35	575.752,353 380.536,213	18.407	35	575.752,353 380.536,213	36	575.749,595 380.515,715	20.683	36	575.749,595 380.515,715	37	575.746,653 380.497,825	18.13
37	575.746,653 380.497,825	38	575.743,667 380.485,979	12.217	38	575.743,667 380.485,979	39	575.741,733 380.472,07	14.043	39	575.741,733 380.472,07	40	575.751,124 380.457,522	17.316
40	575.751,124 380.457,522	41	575.767,039 380.431,843	30.211	41	575.767,039 380.431,843	42	575.778,298 380.413,851	21.224	42	575.778,298 380.413,851	43	575.784,434 380.404,024	11.585
43	575.784,434 380.404,024	44	575.790,14 380.394,596	11.02	44	575.790,14 380.394,596	45	575.794,058 380.388,485	7.259	45	575.794,058 380.388,485	46	575.798,605 380.380,417	9.261
46	575.798,605 380.380,417	47	575.808,913 380.364,695	18.8	47	575.808,913 380.364,695	48	575.813,435 380.357,641	8.379	48	575.813,435 380.357,641	49	575.818,065 380.350,337	8.648
49	575.818,065 380.350,337	1	575.828,885 380.333,737	19.815										

\*\* Lungimile segmentelor sunt determinate în planul de proiecție Stereo 70 și sunt rotunjite la 1 milimetru.

\*\*\* Distanța dintre puncte este formată din segmente cumulate ce sunt mai mici decât valoarea 1 milimetru.



**DATE DESPRE IMOBILUL NR. 13854**

Oficiul de Cadastru și Publicitate Imobiliară PRAHOVA  
Biroul de Cadastru și Publicitate Imobiliară Ploiești

**A. Partea I. Descrierea imobilului**

TEREN Intravilan

Adresa: Loc. Strejnicu, Str Trandafirilor, Jud. Prahova, DS 3035

Nr. Crt	Nr cadastral Nr. topografic	Suprafața* (mp)	Observații / Referințe
A1	30820	Din acte: 3.939 Masurata: 3.975	Sector cadastral:34 Teren neimprejmuit;

**B. Partea II. Proprietari și acte**

Inscrieri privitoare la dreptul de proprietate și alte drepturi reale	Referințe
<b>190987 / 10/12/2024</b>	
Act Administrativ nr. 17, din 30/04/2010 emis de CONSILIUL LOCAL AL COMUNEI TÂRGȘORU VECHI (act normativ nr 1359 din 27.12.2001, emis de Guvernul României;act administrativ nr 19205 din 21.11.2024, emis de PRIMĂRIA TÂRGȘORU VECHI);	
B1	A1
Intabulare, drept de PROPRIETATE(domeniul public), dobandit prin Lege, cota actuala 1/1, cota initiala 1/1 1) <b>COMUNA TÂRGȘORU VECHI</b> , CIF:2845230	

**C. Partea III. SARCINI .**

Inscrieri privind dezmembramintele dreptului de proprietate, drepturi reale de garanție și sarcini	Referințe
NU SUNT	

**Teren**

Nr cadastral	Suprafața (mp)*	Observații / Referințe
30820	Din acte: 3.939 Masurata: 3.975	

\* Suprafața este determinată în planul de proiecție Stereo 70.

**DETALII LINIARE IMOBIL**



**Date referitoare la teren**

Crt	Categorie folosință	Intra vilan	Suprafața (mp)	Tarla	Parcelă	Nr. topo	Observații / Referințe
1	drum	DA	3.975	-	-	-	

**Lungime Segmente**

1) Valorile lungimilor segmentelor sunt obținute din proiecție în plan.

Punct început	X / Y	Punct sfârșit	X / Y	Lungime segment	Punct început	X / Y	Punct sfârșit	X / Y	Lungime segment	Punct început	X / Y	Punct sfârșit	X / Y	Lungime segment
1	576.100,726 379.640,73	2	576.100,294 379.640,519	0.481	2	576.100,294 379.640,519	3	576.088,912 379.634,689	12.788	3	576.088,912 379.634,689	4	576.080,001 379.630,124	10.012
4	576.080,001 379.630,124	5	576.059,465 379.620,089	22.857	5	576.059,465 379.620,089	6	576.049,265 379.614,879	11.454	6	576.049,265 379.614,879	7	576.039,185 379.610,086	11.162
7	576.039,185 379.610,086	8	576.028,783 379.605,065	11.55	8	576.028,783 379.605,065	9	576.018,856 379.600,009	11.14	9	576.018,856 379.600,009	10	576.004,747 379.593,075	15.721
10	576.004,747 379.593,075	11	575.998,479 379.589,952	7.003	11	575.998,479 379.589,952	12	575.988,482 379.584,979	11.166	12	575.988,482 379.584,979	13	575.978,533 379.580,179	11.046
13	575.978,533 379.580,179	14	575.975,692 379.578,708	3.199	14	575.975,692 379.578,708	15	575.959,098 379.570,252	18.624	15	575.959,098 379.570,252	16	575.957,908 379.569,678	1.321

Punct început	X / Y	Punct sfârșit	X / Y	Lungime segment	Punct început	X / Y	Punct sfârșit	X / Y	Lungime segment	Punct început	X / Y	Punct sfârșit	X / Y	Lungime segment
16	575.957,908 379.569,678	17	575.954,028 379.567,58	4.411	17	575.954,028 379.567,58	18	575.932,897 379.556,732	23.753	18	575.932,897 379.556,732	19	575.932,92 379.556,69	0.048
19	575.932,92 379.556,69	20	575.937,777 379.546,769	11.046	20	575.937,777 379.546,769	21	575.938,239 379.547,001	0.517	21	575.938,239 379.547,001	22	575.983,195 379.569,548	50.293
22	575.983,195 379.569,548	23	575.993,514 379.574,987	11.665	23	575.993,514 379.574,987	24	576.003,538 379.579,901	11.164	24	576.003,538 379.579,901	25	576.013,719 379.584,987	11.381
25	576.013,719 379.584,987	26	576.023,854 379.589,868	11.249	26	576.023,854 379.589,868	27	576.044,421 379.600,073	22.96	27	576.044,421 379.600,073	28	576.043,528 379.601,822	1.964
28	576.043,528 379.601,822	29	576.063,949 379.611,879	22.763	29	576.063,949 379.611,879	30	576.074,369 379.617,073	11.643	30	576.074,369 379.617,073	31	576.084,626 379.622,083	11.415
31	576.084,626 379.622,083	32	576.103,895 379.632,189	21.758	32	576.103,895 379.632,189	33	576.126,622 379.643,305	25.3	33	576.126,622 379.643,305	34	576.133,17 379.646,59	7.326
34	576.133,17 379.646,59	35	576.154,75 379.656,92	23.925	35	576.154,75 379.656,92	36	576.175,745 379.667,42	23.474	36	576.175,745 379.667,42	37	576.195,85 379.677,192	22.354
37	576.195,85 379.677,192	38	576.216,522 379.687,355	23.035	38	576.216,522 379.687,355	39	576.238,555 379.698,288	24.596	39	576.238,555 379.698,288	40	576.259,896 379.709,013	23.884
40	576.259,896 379.709,013	41	576.260,37 379.708,064	1.061	41	576.260,37 379.708,064	42	576.274,391 379.714,773	15.543	42	576.274,391 379.714,773	43	576.274,233 379.715,084	0.349
43	576.274,233 379.715,084	44	576.295,175 379.725,618	23.442	44	576.295,175 379.725,618	45	576.295,707 379.724,558	1.186	45	576.295,707 379.724,558	46	576.306,279 379.729,736	11.772
46	576.306,279 379.729,736	47	576.307,177 379.730,176	1.0	47	576.307,177 379.730,176	48	576.316,917 379.734,946	10.845	48	576.316,917 379.734,946	49	576.350,949 379.752,656	38.364
49	576.350,949 379.752,656	50	576.347,036 379.761,677	9.833	50	576.347,036 379.761,677	51	576.346,248 379.758,843	2.942	51	576.346,248 379.758,843	52	576.315,635 379.743,448	34.266
52	576.315,635 379.743,448	53	576.295,667 379.733,692	22.224	53	576.295,667 379.733,692	54	576.285,013 379.728,369	11.91	54	576.285,013 379.728,369	55	576.274,852 379.723,291	11.359
55	576.274,852 379.723,291	56	576.264,671 379.718,252	11.36	56	576.264,671 379.718,252	57	576.254,434 379.713,117	11.453	57	576.254,434 379.713,117	58	576.233,527 379.702,757	23.333
58	576.233,527 379.702,757	59	576.224,375 379.698,285	10.186	59	576.224,375 379.698,285	60	576.213,648 379.692,644	12.12	60	576.213,648 379.692,644	61	576.193,31 379.682,802	22.594
61	576.193,31 379.682,802	62	576.183,253 379.677,962	11.161	62	576.183,253 379.677,962	63	576.183,114 379.678,235	0.306	63	576.183,114 379.678,235	64	576.173,044 379.673,221	11.249
64	576.173,044 379.673,221	65	576.162,616 379.668,403	11.487	65	576.162,616 379.668,403	66	576.152,076 379.663,718	11.534	66	576.152,076 379.663,718	67	576.141,763 379.659,272	11.231
67	576.141,763 379.659,272	68	576.131,27 379.654,748	11.427	68	576.131,27 379.654,748	69	576.122,508 379.651,486	9.35	69	576.122,508 379.651,486	70	576.109,254 379.644,896	14.802
70	576.109,254 379.644,896	1	576.100,726 379.640,73	9.491										

\*\* Lungimile segmentelor sunt determinate în planul de proiecție Stereo 70 și sunt rotunjite la 1 milimetru.

\*\*\* Distanța dintre puncte este formată din segmente cumulate ce sunt mai mici decât valoarea 1 milimetru.





**DATE DESPRE IMOBILUL NR. 13855**

Oficiul de Cadastru și Publicitate Imobiliară PRAHOVA  
Biroul de Cadastru și Publicitate Imobiliară Ploiești

**A. Partea I. Descrierea imobilului**

TEREN Intravilan

Adresa: Loc. Strejnicu, Str Macesului, Jud. Prahova, Tronson 2 (Ds 3039)

Nr. Crt	Nr cadastral Nr. topografic	Suprafața* (mp)	Observații / Referințe
A1	30781	Din acte: 714 Masurata: 723	Sector cadastral:34 Teren neimprejmuit;

**B. Partea II. Proprietari și acte**

Inscrieri privitoare la dreptul de proprietate și alte drepturi reale	Referințe
<b>181053 / 22/11/2024</b>	
Act Administrativ nr. 18851, din 18/11/2024 emis de Primăria Târgșoru Vechi (act administrativ nr 33 din 13.07.2009, emis de Consiliul Local Târgșoru Vechi);	
B1	A1
Intabulare, drept de PROPRIETATE(domeniu public), dobandit prin Lege, cota actuala 1/1, cota initiala 1/1 1) <b>COMUNA TÂRGȘORU VECHI</b> , CIF:2845230	

**C. Partea III. SARCINI .**

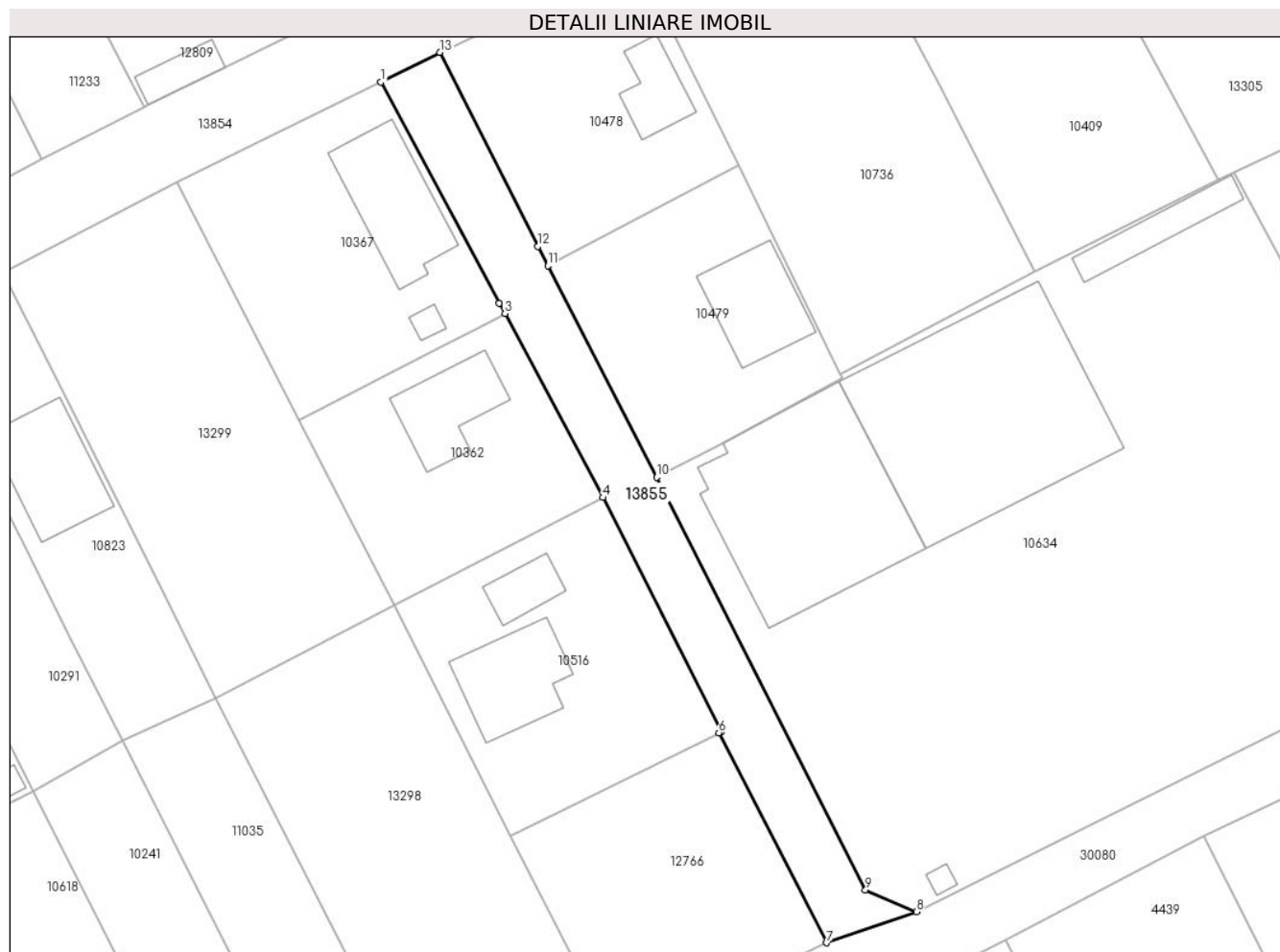
Inscrieri privind dezmembramintele dreptului de proprietate, drepturi reale de garanție și sarcini	Referințe
NU SUNT	

## Anexa Nr. 1 La Partea I

## Teren

Nr cadastral	Suprafața (mp)*	Observații / Referințe
30781	Din acte: 714 Masurata: 723	

\* Suprafața este determinată în planul de proiecție Stereo 70.



## Date referitoare la teren

Crt	Categorie folosință	Intra vilan	Suprafața (mp)	Tarla	Parcelă	Nr. topo	Observații / Referințe
1	drum	DA	723	-	-	-	

## Lungime Segmente

1) Valorile lungimilor segmentelor sunt obținute din proiecție în plan.

Punct început	X / Y	Punct sfârșit	X / Y	Lungime segment (** (m)
1	576.126,622 379.643,305	2	576.139,794 379.618,702	27.907
2	576.139,794 379.618,702	3	576.140,415 379.617,538	1.319
3	576.140,415 379.617,538	4	576.151,318 379.597,067	23.193
4	576.151,318 379.597,067	5	576.164,486 379.571,038	29.17
5	576.164,486 379.571,038	6	576.164,219 379.570,905	0.298

Punct început	X / Y	Punct sfârșit	X / Y	Lungime segment (** (m)
6	576.164,219 379.570,905	7	576.176,224 379.547,537	26.271
7	576.176,224 379.547,537	8	576.186,182 379.550,979	10.536
8	576.186,182 379.550,979	9	576.180,512 379.553,387	6.16
9	576.180,512 379.553,387	10	576.157,282 379.599,334	51.486
10	576.157,282 379.599,334	11	576.145,18 379.622,84	26.438
11	576.145,18 379.622,84	12	576.144,08 379.625,02	2.442
12	576.144,08 379.625,02	13	576.133,17 379.646,59	24.172
13	576.133,17 379.646,59	1	576.126,622 379.643,305	7.326

\*\* Lungimile segmentelor sunt determinate în planul de proiecție Stereo 70 și sunt rotunjite la 1 milimetru.

\*\*\* Distanța dintre puncte este formată din segmente cumulate ce sunt mai mici decât valoarea 1 milimetru.



**DATE DESPRE IMOBILUL NR. 13856**

Oficiul de Cadastru și Publicitate Imobiliară PRAHOVA  
Biroul de Cadastru și Publicitate Imobiliară Ploiești

**A. Partea I. Descrierea imobilului**

TEREN Intravilan

Adresa: Loc. Strejnicu, Str Macesului, Jud. Prahova, Tronson 1 (Ds 2974)

Nr. Crt	Nr cadastral Nr. topografic	Suprafața* (mp)	Observații / Referințe
A1	30787	827	Sector cadastral:34 Teren neimprejmut;

**B. Partea II. Proprietari și acte**

Inscrieri privitoare la dreptul de proprietate și alte drepturi reale		Referințe
<b>174914 / 12/11/2024</b>		
Act Normativ nr. 1359, din 27/12/2001 emis de Guvernul României (act administrativ nr 18866 din 18.11.2024, emis de Primăria Comunei Târgșoru Vechi;act administrativ nr 18 din 26.08.1999, emis de Consiliul Local al Comunei Târgșoru Vechi;act administrativ nr 17 din 30.04.2010, emis de Consiliul Local al Comunei Târgșoru Vechi;act administrativ nr 18405 din 11.11.2024, emis de Primăria Comunei Târgșoru Vechi;act administrativ nr 19442 din 27.11.2024, emis de Primăria Comunei Târgșoru Vechi);		
B1	Intabulare, drept de PROPRIETATE(domeniul public), dobandit prin Lege, cota actuala 1/1, cota initiala 1/1 1) <b>COMUNA TÂRGȘORU VECHI</b> , CIF:2845230	A1

**C. Partea III. SARCINI .**

Inscrieri privind dezmembramintele dreptului de proprietate, drepturi reale de garanție și sarcini	Referințe
NU SUNT	

**Teren**

Nr cadastral	Suprafața (mp)*	Observații / Referințe
30787	827	

\* Suprafața este determinată în planul de proiecție Stereo 70.



**Date referitoare la teren**

Crt	Categorie folosință	Intra vilan	Suprafața (mp)	Tarla	Parcelă	Nr. topo	Observații / Referințe
1	drum	DA	827	-	-	-	

**Lungime Segmente**

1) Valorile lungimilor segmentelor sunt obținute din proiecție în plan.

Punct început	X / Y	Punct sfârșit	X / Y	Lungime segment (** (m)
1	576.107,122 379.699,294	2	576.094,055 379.724,454	28.351
2	576.094,055 379.724,454	3	576.085,027 379.741,838	19.588
3	576.085,027 379.741,838	4	576.077,269 379.737,591	8.844
4	576.077,269 379.737,591	5	576.088,998 379.715,167	25.306
5	576.088,998 379.715,167	6	576.093,699 379.706,341	10.0

Punct început	X / Y	Punct sfârșit	X / Y	Lungime segment (** (m)
6	576.093,699 379.706,341	7	576.099,239 379.695,941	11.784
7	576.099,239 379.695,941	8	576.108,348 379.678,289	19.864
8	576.108,348 379.678,289	9	576.113,528 379.668,573	11.011
9	576.113,528 379.668,573	10	576.122,508 379.651,486	19.303
10	576.122,508 379.651,486	11	576.131,27 379.654,748	9.35
11	576.131,27 379.654,748	12	576.129,345 379.655,075	1.953
12	576.129,345 379.655,075	13	576.111,702 379.690,213	39.319
13	576.111,702 379.690,213	1	576.107,122 379.699,294	10.171

\*\* Lungimile segmentelor sunt determinate în planul de proiecție Stereo 70 și sunt rotunjite la 1 milimetru.

\*\*\* Distanța dintre puncte este formată din segmente cumulate ce sunt mai mici decât valoarea 1 milimetru.





**DATE DESPRE IMOBILUL NR. 13857**

Oficiul de Cadastru și Publicitate Imobiliară PRAHOVA  
Biroul de Cadastru și Publicitate Imobiliară Ploiești

**A. Partea I. Descrierea imobilului**

TEREN Intravilan

Adresa: Loc. Strejnicu, Str Florilor, Jud. Prahova, DS 2737/1

Nr. Crt	Nr cadastral Nr. topografic	Suprafața* (mp)	Observații / Referințe
A1	30770	Din acte: 5.508 Masurata: 6.592	Sector cadastral:34 Teren neimprejmut;

**B. Partea II. Proprietari și acte**

Inscrieri privitoare la dreptul de proprietate și alte drepturi reale	Referințe
<b>181339 / 25/11/2024</b>	
Act Normativ nr. 1359, din 27/12/2001 emis de Guvernul Romaniei (act administrativ nr 19232 din 21.11.2024, emis de PRIMĂRIA TÂRGȘORU VECHI;act administrativ nr 17 din 30.04.2010, emis de Consiliul Local al Comunei TÂRGȘORU VECHI;act administrativ nr 18 din 26.08.1999, emis de Consiliul Local al Comunei TÂRGȘORU VECHI);	
B1	A1
Intabulare, drept de PROPRIETATE(domeniul public), dobandit prin Lege, cota actuala 1/1, cota initiala 1/1 1) COMUNA TÂRGȘORU VECHI, CIF:2845230	

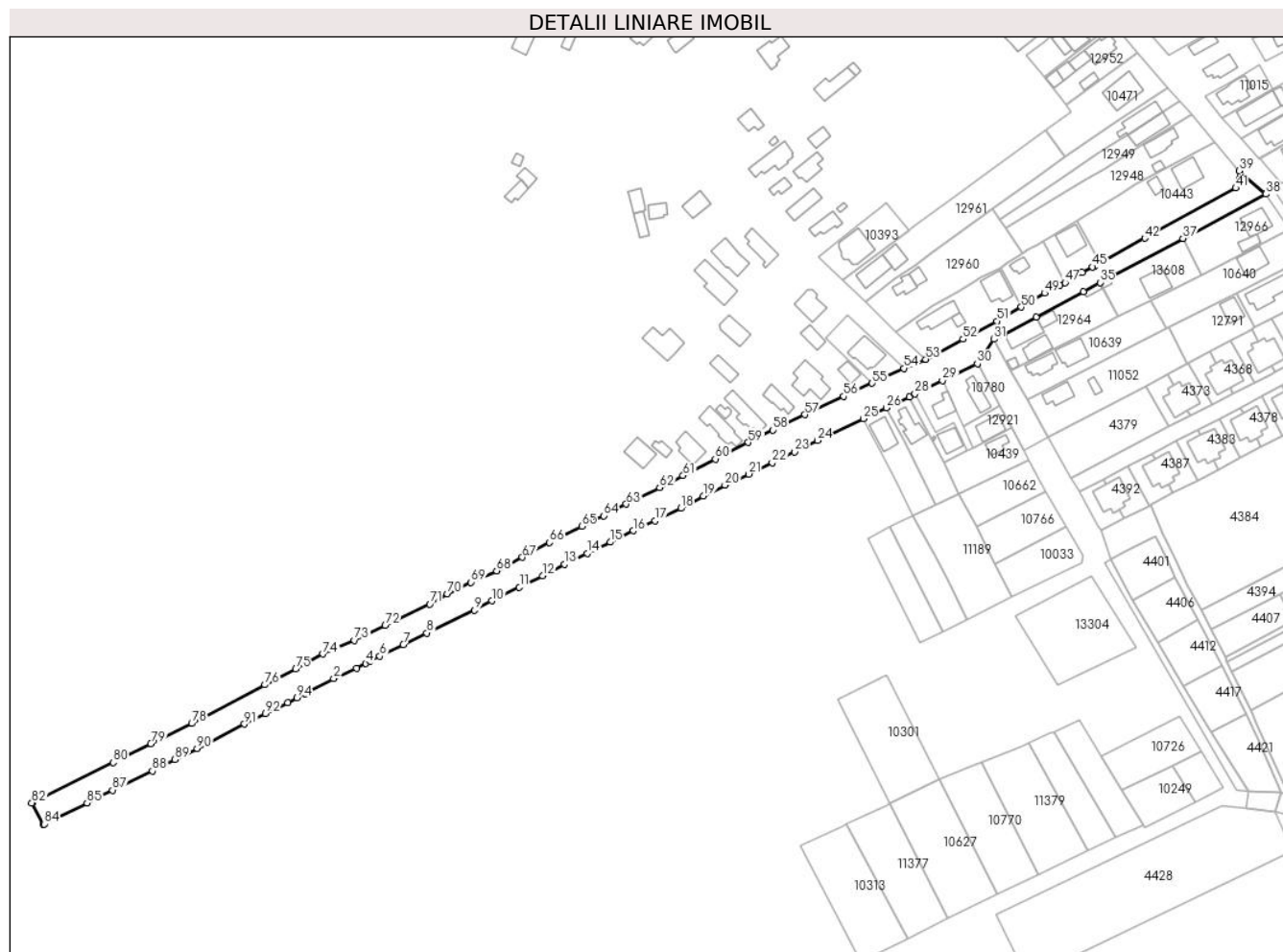
**C. Partea III. SARCINI .**

Inscrieri privind dezmembramintele dreptului de proprietate, drepturi reale de garanție și sarcini	Referințe
NU SUNT	

**Teren**

Nr cadastral	Suprafața (mp)*	Observații / Referințe
30770	Din acte: 5.508 Masurata: 6.592	

\* Suprafața este determinată în planul de proiecție Stereo 70.



**Date referitoare la teren**

Crt	Categorie folosință	Intra vilan	Suprafața (mp)	Tarla	Parcelă	Nr. topo	Observații / Referințe
1	drum	DA	6.592	-	-	-	

**Lungime Segmente**

1) Valorile lungimilor segmentelor sunt obținute din proiecție în plan.

Punct început	X / Y	Punct sfârșit	X / Y	Lungime segment	Punct început	X / Y	Punct sfârșit	X / Y	Lungime segment	Punct început	X / Y	Punct sfârșit	X / Y	Lungime segment
1	576.002,39 379.700,713	2	576.014,887 379.707,325	14.138	2	576.014,887 379.707,325	3	576.025,054 379.711,977	11.181	3	576.025,054 379.711,977	4	576.029,116 379.714,086	4.577
4	576.029,116 379.714,086	5	576.031,091 379.715,135	2.236	5	576.031,091 379.715,135	6	576.035,378 379.717,304	4.804	6	576.035,378 379.717,304	7	576.045,772 379.722,416	11.583
7	576.045,772 379.722,416	8	576.056,167 379.727,527	11.584	8	576.056,167 379.727,527	9	576.077,269 379.737,591	23.379	9	576.077,269 379.737,591	10	576.085,027 379.741,838	8.844
10	576.085,027 379.741,838	11	576.097,2 379.747,821	13.564	11	576.097,2 379.747,821	12	576.107,418 379.752,927	11.423	12	576.107,418 379.752,927	13	576.117,136 379.757,947	10.938
13	576.117,136 379.757,947	14	576.127,202 379.762,826	11.186	14	576.127,202 379.762,826	15	576.137,387 379.767,8	11.335	15	576.137,387 379.767,8	16	576.147,705 379.772,834	11.481

Punct început	X / Y	Punct sfârșit	X / Y	Lungime segment	Punct început	X / Y	Punct sfârșit	X / Y	Lungime segment	Punct început	X / Y	Punct sfârșit	X / Y	Lungime segment
16	576.147,705 379.772,834	17	576.157,3 379.777,232	10.555	17	576.157,3 379.777,232	18	576.168,739 379.782,778	12.713	18	576.168,739 379.782,778	19	576.178,752 379.788,179	11.377
19	576.178,752 379.788,179	20	576.188,307 379.793,086	10.741	20	576.188,307 379.793,086	21	576.198,79 379.797,96	11.561	21	576.198,79 379.797,96	22	576.209,27 379.802,92	11.594
22	576.209,27 379.802,92	23	576.219,031 379.807,796	10.911	23	576.219,031 379.807,796	24	576.229,401 379.812,823	11.524	24	576.229,401 379.812,823	25	576.249,578 379.822,508	22.381
25	576.249,578 379.822,508	26	576.259,763 379.827,335	11.271	26	576.259,763 379.827,335	27	576.269,898 379.832,14	11.216	27	576.269,898 379.832,14	28	576.272,545 379.833,535	2.992
28	576.272,545 379.833,535	29	576.284,695 379.839,417	13.499	29	576.284,695 379.839,417	30	576.300,141 379.846,877	17.153	30	576.300,141 379.846,877	31	576.307,537 379.857,748	13.148
31	576.307,537 379.857,748	32	576.311,943 379.860,023	4.959	32	576.311,943 379.860,023	33	576.326,151 379.867,586	16.096	33	576.326,151 379.867,586	34	576.347,19 379.878,846	23.863
34	576.347,19 379.878,846	35	576.354,523 379.882,846	8.353	35	576.354,523 379.882,846	36	576.358,528 379.884,982	4.539	36	576.358,528 379.884,982	37	576.391,215 379.902,425	37.05
37	576.391,215 379.902,425	38	576.427,965 379.922,036	41.655	38	576.427,965 379.922,036	39	576.416,136 379.932,426	15.744	39	576.416,136 379.932,426	40	576.416,089 379.928,469	3.957
40	576.416,089 379.928,469	41	576.414,69 379.924,678	4.041	41	576.414,69 379.924,678	42	576.374,295 379.902,464	46.1	42	576.374,295 379.902,464	43	576.354,465 379.891,559	22.631
43	576.354,465 379.891,559	44	576.352,269 379.890,35	2.507	44	576.352,269 379.890,35	45	576.351,187 379.889,755	1.235	45	576.351,187 379.889,755	46	576.346,613 379.887,237	5.221
46	576.346,613 379.887,237	47	576.339,034 379.882,724	8.821	47	576.339,034 379.882,724	48	576.336,589 379.881,719	2.643	48	576.336,589 379.881,719	49	576.329,956 379.878,135	7.539
49	576.329,956 379.878,135	50	576.319,518 379.871,973	12.121	50	576.319,518 379.871,973	51	576.308,846 379.865,712	12.373	51	576.308,846 379.865,712	52	576.293,82 379.857,748	17.006
52	576.293,82 379.857,748	53	576.277,192 379.848,859	18.855	53	576.277,192 379.848,859	54	576.267,528 379.844,824	10.473	54	576.267,528 379.844,824	55	576.253,528 379.838,246	15.468
55	576.253,528 379.838,246	56	576.240,917 379.832,37	13.913	56	576.240,917 379.832,37	57	576.223,723 379.824,305	18.992	57	576.223,723 379.824,305	58	576.209,482 379.817,462	15.8
58	576.209,482 379.817,462	59	576.198,596 379.811,967	12.194	59	576.198,596 379.811,967	60	576.184,042 379.804,655	16.288	60	576.184,042 379.804,655	61	576.169,755 379.797,295	16.071
61	576.169,755 379.797,295	62	576.159,33 379.791,98	11.702	62	576.159,33 379.791,98	63	576.144,57 379.784,69	16.462	63	576.144,57 379.784,69	64	576.134,625 379.779,482	11.226
64	576.134,625 379.779,482	65	576.124,81 379.774,81	10.87	65	576.124,81 379.774,81	66	576.110,5 379.767,65	16.001	66	576.110,5 379.767,65	67	576.098,451 379.761,124	13.703
67	576.098,451 379.761,124	68	576.087,115 379.755,085	12.844	68	576.087,115 379.755,085	69	576.075,728 379.750,013	12.466	69	576.075,728 379.750,013	70	576.065,277 379.744,837	11.663
70	576.065,277 379.744,837	71	576.057,491 379.740,347	8.988	71	576.057,491 379.740,347	72	576.037,706 379.730,821	21.959	72	576.037,706 379.730,821	73	576.024,088 379.724,26	15.116
73	576.024,088 379.724,26	74	576.010,144 379.718,26	15.18	74	576.010,144 379.718,26	75	575.998,118 379.711,588	13.753	75	575.998,118 379.711,588	76	575.984,43 379.704,568	15.383
76	575.984,43 379.704,568	77	575.957,075 379.690,169	30.913	77	575.957,075 379.690,169	78	575.951,998 379.687,474	5.748	78	575.951,998 379.687,474	79	575.933,886 379.678,555	20.189
79	575.933,886 379.678,555	80	575.917,115 379.670,114	18.775	80	575.917,115 379.670,114	81	575.881,511 379.652,471	39.736	81	575.881,511 379.652,471	82	575.881,048 379.652,241	0.517
82	575.881,048 379.652,241	83	575.886,236 379.642,688	10.871	83	575.886,236 379.642,688	84	575.886,699 379.642,917	0.517	84	575.886,699 379.642,917	85	575.905,557 379.652,234	21.034
85	575.905,557 379.652,234	86	575.910,324 379.654,631	5.336	86	575.910,324 379.654,631	87	575.916,88 379.657,911	7.331	87	575.916,88 379.657,911	88	575.934,515 379.666,423	19.582
88	575.934,515 379.666,423	89	575.944,545 379.671,452	11.22	89	575.944,545 379.671,452	90	575.954,415 379.676,402	11.042	90	575.954,415 379.676,402	91	575.975,303 379.687,173	23.502
91	575.975,303 379.687,173	92	575.984,633 379.691,914	10.465	92	575.984,633 379.691,914	93	575.994,53 379.696,632	10.964	93	575.994,53 379.696,632	94	575.998,62 379.698,863	4.659
94	575.998,62 379.698,863	1	576.002,39 379.700,713	4.199										

\*\* Lungimile segmentelor sunt determinate în planul de proiecție Stereo 70 și sunt rotunjite la 1 milimetru.

\*\*\* Distanța dintre puncte este formată din segmente cumulate ce sunt mai mici decât valoarea 1 milimetru.



**DATE DESPRE IMOBILUL NR. 13858**

Oficiul de Cadastru și Publicitate Imobiliară PRAHOVA  
Biroul de Cadastru și Publicitate Imobiliară Ploiești

**A. Partea I. Descrierea imobilului**

TEREN Intravilan

Adresa: Loc. Strejnicu, Str Părului, Jud. Prahova

Nr. Crt	Nr cadastral Nr. topografic	Suprafața* (mp)	Observații / Referințe
A1		560	Sector cadastral:34 Teren neimprejmuit;

**B. Partea II. Proprietari și acte**

Inscrieri privitoare la dreptul de proprietate și alte drepturi reale		Referințe
/		
Act Normativ nr. 7, din 13/03/1996 emis de PARLAMENTUL ROMÂNIEI;		
B1	Inscrierea posesiei, drept de PROPRIETATE, dobandit prin Lege, cota actuala 1/1, cota initiala 1/1 1) NEIDENTIFICAT NEIDENTIFICAT	A1
B2	Se noteaza mentiunea proprietar neidentificat.	A1

**C. Partea III. SARCINI .**

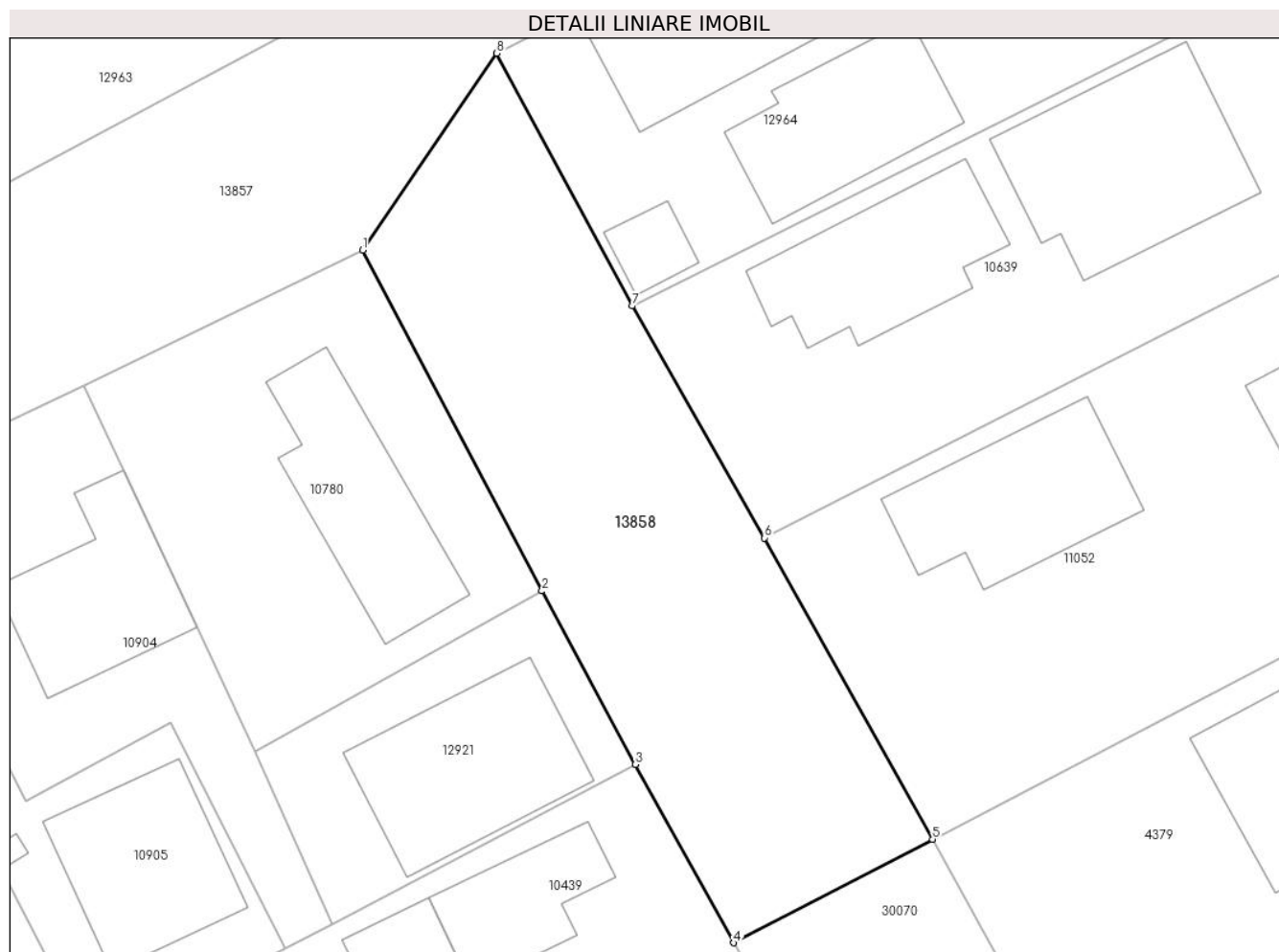
Inscrieri privind dezmembramintele dreptului de proprietate, drepturi reale de garanție și sarcini	Referințe
NU SUNT	

## Anexa Nr. 1 La Partea I

## Teren

Nr cadastral	Suprafața (mp)*	Observații / Referințe
	560	

\* Suprafața este determinată în planul de proiecție Stereo 70.



## Date referitoare la teren

Crt	Categorie folosință	Intravilan	Suprafața (mp)	Tarla	Parcelă	Nr. topo	Observații / Referințe
1	drum	DA	560	-	-	-	

## Lungime Segmente

1) Valorile lungimilor segmentelor sunt obținute din proiecție în plan.

Punct început	X / Y	Punct sfârșit	X / Y	Lungime segment (** (m)
1	576.300,141 379.846,877	2	576.310,034 379.828,063	21.256
2	576.310,034 379.828,063	3	576.315,207 379.818,495	10.877
3	576.315,207 379.818,495	4	576.320,634 379.808,642	11.249
4	576.320,634 379.808,642	5	576.331,608 379.814,363	12.376
5	576.331,608 379.814,363	6	576.322,33 379.830,987	19.038

Punct început	X / Y	Punct sfârșit	X / Y	Lungime segment (** (m)
6	576.322,33 379.830,987	7	576.315,027 379.843,802	14.75
7	576.315,027 379.843,802	8	576.307,537 379.857,748	15.83
8	576.307,537 379.857,748	1	576.300,141 379.846,877	13.148

\*\* Lungimile segmentelor sunt determinate în planul de proiecție Stereo 70 și sunt rotunjite la 1 milimetru.

\*\*\* Distanța dintre puncte este formată din segmente cumulate ce sunt mai mici decât valoarea 1 milimetru.





**DATE DESPRE IMOBILUL NR. 13859**

Oficiul de Cadastru și Publicitate Imobiliară PRAHOVA  
Biroul de Cadastru și Publicitate Imobiliară Ploiești

**A. Partea I. Descrierea imobilului**

TEREN Intravilan

Adresa: Loc. Strejnicu, Str Macului, Jud. Prahova, DS 2737

Nr. Crt	Nr cadastral Nr. topografic	Suprafața* (mp)	Observații / Referințe
A1	30816	Din acte: 794 Masurata: 855	Sector cadastral:34 Teren neimprejmuit;

**B. Partea II. Proprietari și acte**

Inscrieri privitoare la dreptul de proprietate și alte drepturi reale	Referințe
<b>182410 / 26/11/2024</b>	
Act Administrativ nr. 34, din 12/07/2010 emis de Consiliul Local al Comunei Târgșorul Vechi (act administrativ nr 17 din 30.04.2010, emis de Consiliul Local al Comunei Târgșorul Vechi;act administrativ nr 19326 din 25.11.2024, emis de Primăria Comunei Târgșorul Vechi);	
B1	A1
Intabulare, drept de PROPRIETATE(domeniul public), dobandit prin Lege, cota actuala 1/1, cota initiala 1/1 1) <b>COMUNA TÂRGȘORU VECHI</b> , CIF:2845230	

**C. Partea III. SARCINI .**

Inscrieri privind dezmembramintele dreptului de proprietate, drepturi reale de garanție și sarcini	Referințe
NU SUNT	

## Anexa Nr. 1 La Partea I

## Teren

Nr cadastral	Suprafața (mp)*	Observații / Referințe
30816	Din acte: 794 Masurata: 855	

\* Suprafața este determinată în planul de proiecție Stereo 70.

## DETALII LINIARE IMOBIL



## Date referitoare la teren

Crt	Categorie folosință	Intra vilan	Suprafața (mp)	Tarla	Parcelă	Nr. topo	Observații / Referințe
1	drum	DA	855	-	-	-	

## Lungime Segmente

1) Valorile lungimilor segmentelor sunt obținute din proiecție în plan.

Punct început	X / Y	Punct sfârșit	X / Y	Lungime segment (** (m)
1	575.877,158 379.832,776	2	575.898,103 379.784,809	52.34
2	575.898,103 379.784,809	3	575.897,73 379.784,584	0.436
3	575.897,73 379.784,584	4	575.904,821 379.773,26	13.361
4	575.904,821 379.773,26	5	575.912,1 379.761,045	14.219
5	575.912,1 379.761,045	6	575.920,021 379.747,71	15.51

Punct început	X / Y	Punct sfârșit	X / Y	Lungime segment (** (m)
6	575.920,021 379.747,71	7	575.927,062 379.735,854	13.789
7	575.927,062 379.735,854	8	575.939,67 379.711,863	27.102
8	575.939,67 379.711,863	9	575.945,684 379.699,989	13.31
9	575.945,684 379.699,989	10	575.951,998 379.687,474	14.018
10	575.951,998 379.687,474	11	575.957,075 379.690,169	5.748
11	575.957,075 379.690,169	12	575.946,426 379.710,826	23.24
12	575.946,426 379.710,826	13	575.935,635 379.730,217	22.191
13	575.935,635 379.730,217	14	575.925,436 379.749,983	22.242
14	575.925,436 379.749,983	15	575.918,615 379.761,421	13.317
15	575.918,615 379.761,421	16	575.911,288 379.773,641	14.248
16	575.911,288 379.773,641	17	575.904,055 379.785,706	14.067
17	575.904,055 379.785,706	18	575.892,24 379.809,2	26.298
18	575.892,24 379.809,2	19	575.886,17 379.822,58	14.692
19	575.886,17 379.822,58	20	575.881,62 379.832,98	11.352
20	575.881,62 379.832,98	1	575.877,158 379.832,776	4.467

\*\* Lungimile segmentelor sunt determinate în planul de proiecție Stereo 70 și sunt rotunjite la 1 milimetru.

\*\*\* Distanța dintre puncte este formată din segmente cumulate ce sunt mai mici decât valoarea 1 milimetru.



**DATE DESPRE IMOBILUL NR. 13860**

Oficiul de Cadastru și Publicitate Imobiliară PRAHOVA  
Biroul de Cadastru și Publicitate Imobiliară Ploiești

**A. Partea I. Descrierea imobilului**

TEREN Intravilan

Adresa: Loc. Strejnicu, Str Liliacului, Jud. Prahova

Nr. Crt	Nr cadastral Nr. topografic	Suprafața* (mp)	Observații / Referințe
A1		2.938	Sector cadastral:34 Teren neimprejmuit;

**B. Partea II. Proprietari și acte**

Inscrieri privitoare la dreptul de proprietate și alte drepturi reale		Referințe
/		
Act Normativ nr. 7, din 13/03/1996 emis de PARLAMENTUL ROMÂNIEI;		
B1	Inscrierea posesiei, drept de PROPRIETATE, dobandit prin Lege, cota actuala 1/1, cota initiala 1/1 1) NEIDENTIFICAT NEIDENTIFICAT	A1
B2	Se noteaza mentiunea proprietar neidentificat.	A1

**C. Partea III. SARCINI .**

Inscrieri privind dezmembramintele dreptului de proprietate, drepturi reale de garanție și sarcini	Referințe
NU SUNT	

## Teren

Nr cadastral	Suprafața (mp)*	Observații / Referințe
	2.938	

\* Suprafața este determinată în planul de proiecție Stereo 70.



## Date referitoare la teren

Crt	Categorie folosință	Intravilan	Suprafața (mp)	Tarla	Parcelă	Nr. topo	Observații / Referințe
1	drum	DA	2.938	-	-	-	

## Lungime Segmente

1) Valorile lungimilor segmentelor sunt obținute din proiecție în plan.

Punct început	X / Y	Punct sfârșit	X / Y	Lungime segment
1	575.859,983 379.961,826	2	575.858,935 379.965,094	3.432
4	575.831,129 380.000,662	5	575.835,782 379.996,811	6.04
7	575.843,134 379.979,801	8	575.847,081 379.967,661	12.766
10	575.851,453 379.948,324	11	575.854,31 379.935,51	13.129
13	575.857,947 379.917,494	14	575.859,481 379.911,18	6.498
16	575.860,449 379.905,901	17	575.863,337 379.893,949	12.296
2	575.858,935 379.965,094	3	575.869,003 379.980,697	18.569
5	575.835,782 379.996,811	6	575.838,108 379.994,264	3.449
8	575.847,081 379.967,661	9	575.849,834 379.955,297	12.667
11	575.854,31 379.935,51	12	575.855,696 379.929,326	6.337
14	575.859,481 379.911,18	15	575.859,869 379.909,296	1.924
17	575.863,337 379.893,949	18	575.866,864 379.879,69	14.689
3	575.869,003 379.980,697	4	575.831,129 380.000,662	42.814
6	575.838,108 379.994,264	7	575.843,134 379.979,801	15.311
9	575.849,834 379.955,297	10	575.851,453 379.948,324	7.158
12	575.855,696 379.929,326	13	575.857,947 379.917,494	12.044
15	575.859,869 379.909,296	16	575.860,449 379.905,901	3.444
18	575.866,864 379.879,69	19	575.870,116 379.867,456	12.659

Punct început	X / Y	Punct sfârșit	X / Y	Lungime segment	Punct început	X / Y	Punct sfârșit	X / Y	Lungime segment	Punct început	X / Y	Punct sfârșit	X / Y	Lungime segment
19	575.870,116 379.867,456	20	575.872,554 379.857,77	9.988	20	575.872,554 379.857,77	21	575.874,574 379.843,059	14.849	21	575.874,574 379.843,059	22	575.860,243 379.834,791	16.545
22	575.860,243 379.834,791	23	575.853,64 379.830,98	7.624	23	575.853,64 379.830,98	24	575.836,038 379.820,48	20.496	24	575.836,038 379.820,48	25	575.826,106 379.815,007	11.34
25	575.826,106 379.815,007	26	575.800,364 379.800,309	29.643	26	575.800,364 379.800,309	27	575.799,912 379.800,051	0.52	27	575.799,912 379.800,051	28	575.804,736 379.791,185	10.093
28	575.804,736 379.791,185	29	575.805,193 379.791,452	0.529	29	575.805,193 379.791,452	30	575.834,032 379.808,276	33.388	30	575.834,032 379.808,276	31	575.846,952 379.815,814	14.958
31	575.846,952 379.815,814	32	575.861,845 379.824,94	17.467	32	575.861,845 379.824,94	33	575.877,158 379.832,776	17.201	33	575.877,158 379.832,776	34	575.881,62 379.832,98	4.467
34	575.881,62 379.832,98	35	575.889,19 379.835,04	7.845	35	575.889,19 379.835,04	36	575.891,208 379.835,577	2.088	36	575.891,208 379.835,577	37	575.889,916 379.840,431	5.023
37	575.889,916 379.840,431	38	575.888,478 379.839,945	1.518	38	575.888,478 379.839,945	39	575.884,154 379.857,287	17.873	39	575.884,154 379.857,287	40	575.879,44 379.877,34	20.6
40	575.879,44 379.877,34	41	575.877,23 379.887,12	10.027	41	575.877,23 379.887,12	42	575.875,01 379.896,91	10.039	42	575.875,01 379.896,91	43	575.869,637 379.920,019	23.725
43	575.869,637 379.920,019	44	575.864,872 379.940,547	21.074	44	575.864,872 379.940,547	1	575.859,983 379.961,826	21.833					

\*\* Lungimile segmentelor sunt determinate în planul de proiecție Stereo 70 și sunt rotunjite la 1 milimetru.

\*\*\* Distanța dintre puncte este formată din segmente cumulate ce sunt mai mici decât valoarea 1 milimetru.





**DATE DESPRE IMOBILUL NR. 13861**

Oficiul de Cadastru și Publicitate Imobiliară PRAHOVA  
Biroul de Cadastru și Publicitate Imobiliară Ploiești

**A. Partea I. Descrierea imobilului**

TEREN Intravilan

Adresa: Loc. Strejnicu, Str Crinului, Jud. Prahova

Nr. Crt	Nr cadastral Nr. topografic	Suprafața* (mp)	Observații / Referințe
A1		5.271	Sector cadastral:34 Teren neimprejmuit;

**B. Partea II. Proprietari și acte**

Inscrieri privitoare la dreptul de proprietate și alte drepturi reale		Referințe
/		
Act Normativ nr. 7, din 13/03/1996 emis de PARLAMENTUL ROMÂNIEI;		
B1	Inscrierea posesiei, drept de PROPRIETATE, dobandit prin Lege, cota actuala 1/1, cota initiala 1/1 1) NEIDENTIFICAT NEIDENTIFICAT	A1
B2	Se noteaza mentiunea proprietar neidentificat.	A1

**C. Partea III. SARCINI .**

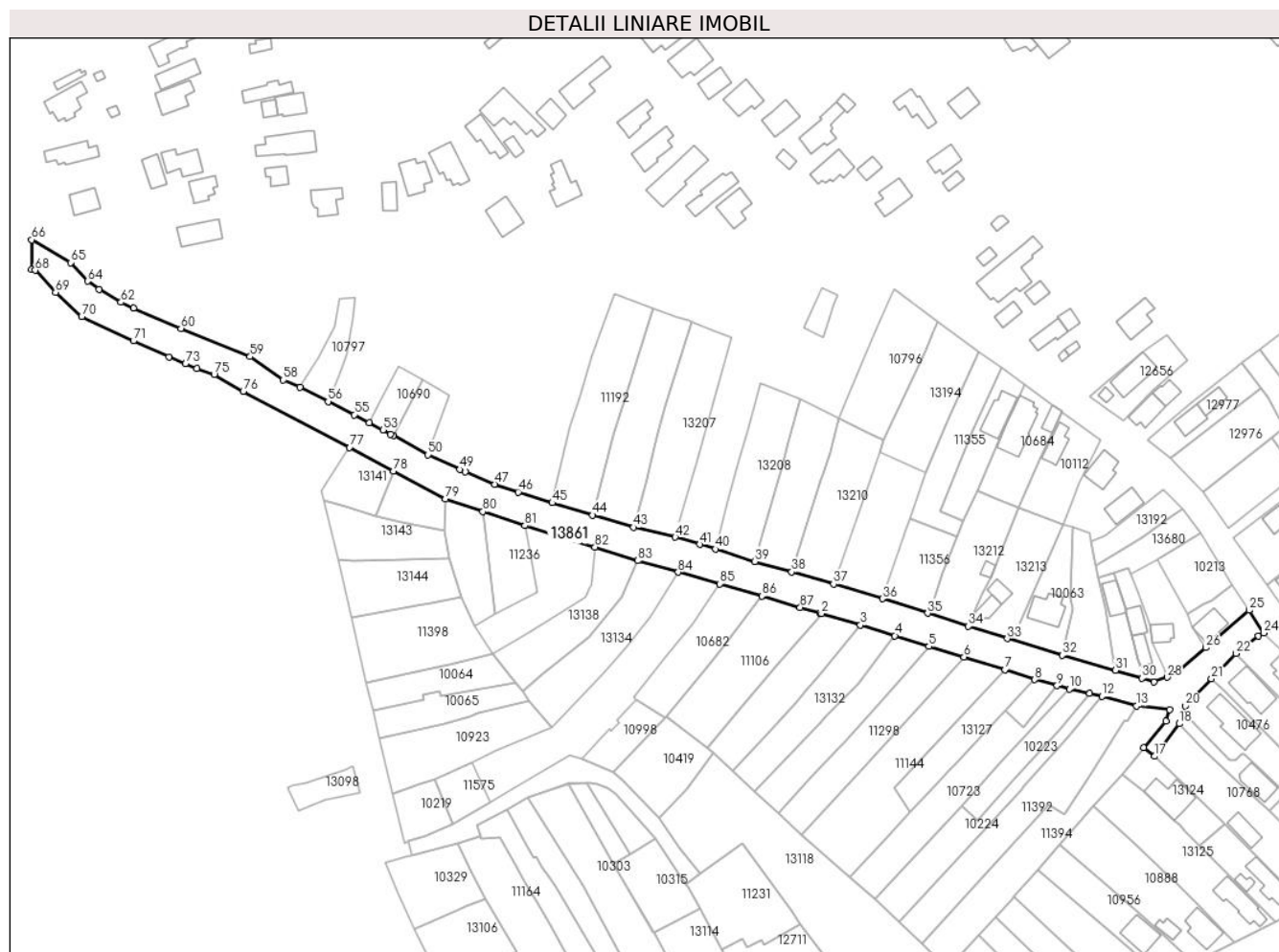
Inscrieri privind dezmembramintele dreptului de proprietate, drepturi reale de garanție și sarcini	Referințe
NU SUNT	

## Anexa Nr. 1 La Partea I

## Teren

Nr cadastral	Suprafața (mp)*	Observații / Referințe
	5.271	

\* Suprafața este determinată în planul de proiecție Stereo 70.



## Date referitoare la teren

Crt	Categorie folosință	Intravilan	Suprafața (mp)	Tarla	Parcelă	Nr. topo	Observații / Referințe
1	drum	DA	5.271	-	-	-	

## Lungime Segmente

1) Valorile lungimilor segmentelor sunt obținute din proiecție în plan.

Punct început	X / Y	Punct sfârșit	X / Y	Lungime segment	Punct început	X / Y	Punct sfârșit	X / Y	Lungime segment	Punct început	X / Y	Punct sfârșit	X / Y	Lungime segment
1	576.036,509 379.921,672	2	576.037,098 379.921,5	0.614	2	576.037,098 379.921,5	3	576.050,963 379.917,473	14.438	3	576.050,963 379.917,473	4	576.063,222 379.913,652	12.841
4	576.063,222 379.913,652	5	576.075,341 379.909,848	12.702	5	576.075,341 379.909,848	6	576.087,87 379.906,033	13.097	6	576.087,87 379.906,033	7	576.102,494 379.901,562	15.292
7	576.102,494 379.901,562	8	576.113,017 379.898,015	11.105	8	576.113,017 379.898,015	9	576.120,96 379.895,85	8.233	9	576.120,96 379.895,85	10	576.125,353 379.894,657	4.552
10	576.125,353 379.894,657	11	576.132,624 379.893,04	7.449	11	576.132,624 379.893,04	12	576.137,0 379.892,067	4.483	12	576.137,0 379.892,067	13	576.149,239 379.888,591	12.723
13	576.149,239 379.888,591	14	576.160,992 379.887,41	11.812	14	576.160,992 379.887,41	15	576.159,752 379.883,299	4.294	15	576.159,752 379.883,299	16	576.151,79 379.873,835	12.368
16	576.151,79 379.873,835	17	576.155,75 379.870,725	5.035	17	576.155,75 379.870,725	18	576.164,514 379.882,357	14.564	18	576.164,514 379.882,357	19	576.167,474 379.884,957	3.94

Punct început	X / Y	Punct sfârșit	X / Y	Lungime segment	Punct început	X / Y	Punct sfârșit	X / Y	Lungime segment	Punct început	X / Y	Punct sfârșit	X / Y	Lungime segment
19	576.167,474 379.884,957	20	576.166,619 379.888,64	3.781	20	576.166,619 379.888,64	21	576.175,97 379.898,289	13.437	21	576.175,97 379.898,289	22	576.184,788 379.907,35	12.644
22	576.184,788 379.907,35	23	576.192,738 379.913,542	10.077	23	576.192,738 379.913,542	24	576.194,604 379.914,663	2.177	24	576.194,604 379.914,663	25	576.189,427 379.922,749	9.601
25	576.189,427 379.922,749	26	576.174,002 379.909,385	20.409	26	576.174,002 379.909,385	27	576.164,691 379.901,533	12.18	27	576.164,691 379.901,533	28	576.160,209 379.898,886	5.205
28	576.160,209 379.898,886	29	576.155,462 379.897,219	5.031	29	576.155,462 379.897,219	30	576.151,181 379.898,531	4.478	30	576.151,181 379.898,531	31	576.141,81 379.901,29	9.769
31	576.141,81 379.901,29	32	576.122,824 379.906,675	19.735	32	576.122,824 379.906,675	33	576.103,227 379.912,591	20.471	33	576.103,227 379.912,591	34	576.089,36 379.917,015	14.556
34	576.089,36 379.917,015	35	576.074,922 379.921,67	15.17	35	576.074,922 379.921,67	36	576.058,779 379.926,774	16.931	36	576.058,779 379.926,774	37	576.041,345 379.932,029	18.209
37	576.041,345 379.932,029	38	576.026,439 379.936,326	15.513	38	576.026,439 379.936,326	39	576.013,278 379.940,092	13.689	39	576.013,278 379.940,092	40	575.999,277 379.944,472	14.67
40	575.999,277 379.944,472	41	575.993,672 379.946,132	5.846	41	575.993,672 379.946,132	42	575.984,966 379.948,711	9.08	42	575.984,966 379.948,711	43	575.970,139 379.952,23	15.239
43	575.970,139 379.952,23	44	575.955,554 379.956,568	15.216	44	575.955,554 379.956,568	45	575.941,179 379.960,956	15.03	45	575.941,179 379.960,956	46	575.929,077 379.964,805	12.699
46	575.929,077 379.964,805	47	575.920,644 379.967,563	8.873	47	575.920,644 379.967,563	48	575.910,206 379.972,026	11.352	48	575.910,206 379.972,026	49	575.908,318 379.972,833	2.053
49	575.908,318 379.972,833	50	575.896,885 379.978,083	12.581	50	575.896,885 379.978,083	51	575.884,52 379.984,823	14.083	51	575.884,52 379.984,823	52	575.883,645 379.985,307	1.0
52	575.883,645 379.985,307	53	575.880,866 379.986,89	3.198	53	575.880,866 379.986,89	54	575.875,962 379.989,488	5.55	54	575.875,962 379.989,488	55	575.870,645 379.992,31	6.019
55	575.870,645 379.992,31	56	575.861,331 379.996,992	10.425	56	575.861,331 379.996,992	57	575.851,339 380.002,055	11.202	57	575.851,339 380.002,055	58	575.845,41 380.004,674	6.482
58	575.845,41 380.004,674	59	575.833,564 380.012,957	14.455	59	575.833,564 380.012,957	60	575.808,92 380.023,04	26.627	60	575.808,92 380.023,04	61	575.792,08 380.030,34	18.354
61	575.792,08 380.030,34	62	575.787,58 380.032,33	4.92	62	575.787,58 380.032,33	63	575.779,8 380.036,96	9.053	63	575.779,8 380.036,96	64	575.775,7 380.039,82	4.999
64	575.775,7 380.039,82	65	575.769,594 380.046,439	9.005	65	575.769,594 380.046,439	66	575.755,778 380.054,589	16.041	66	575.755,778 380.054,589	67	575.755,731 380.044,047	10.542
67	575.755,731 380.044,047	68	575.757,011 380.043,711	1.323	68	575.757,011 380.043,711	69	575.764,236 380.035,887	10.65	69	575.764,236 380.035,887	70	575.773,539 380.027,224	12.712
70	575.773,539 380.027,224	71	575.792,001 380.018,591	20.381	71	575.792,001 380.018,591	72	575.804,672 380.012,832	13.918	72	575.804,672 380.012,832	73	575.810,582 380.010,402	6.39
73	575.810,582 380.010,402	74	575.814,592 380.008,802	4.317	74	575.814,592 380.008,802	75	575.820,752 380.006,592	6.544	75	575.820,752 380.006,592	76	575.831,129 380.000,662	11.952
76	575.831,129 380.000,662	77	575.869,003 379.980,697	42.814	77	575.869,003 379.980,697	78	575.884,726 379.972,314	17.818	78	575.884,726 379.972,314	79	575.903,198 379.962,269	21.027
79	575.903,198 379.962,269	80	575.916,477 379.957,834	14.0	80	575.916,477 379.957,834	81	575.931,4 379.952,85	15.733	81	575.931,4 379.952,85	82	575.956,37 379.945,21	26.113
82	575.956,37 379.945,21	83	575.971,665 379.940,376	16.041	83	575.971,665 379.940,376	84	575.986,065 379.936,257	14.978	84	575.986,065 379.936,257	85	576.000,832 379.932,096	15.342
85	576.000,832 379.932,096	86	576.015,883 379.927,705	15.678	86	576.015,883 379.927,705	87	576.029,473 379.923,73	14.159	87	576.029,473 379.923,73	1	576.036,509 379.921,672	7.331

\*\* Lungimile segmentelor sunt determinate în plan de proiecție Stereo 70 și sunt rotunjite la 1 milimetru.

\*\*\* Distanța dintre puncte este formată din segmente cumulate ce sunt mai mici decât valoarea 1 milimetru.



**DATE DESPRE IMOBILUL NR. 13862**

Oficiul de Cadastru și Publicitate Imobiliară PRAHOVA  
Biroul de Cadastru și Publicitate Imobiliară Ploiești

**A. Partea I. Descrierea imobilului**

TEREN Intravilan

Adresa: Loc. Strejnicu, Str Crinului, Jud. Prahova

Nr. Crt	Nr cadastral Nr. topografic	Suprafața* (mp)	Observații / Referințe
A1		1.791	Sector cadastral:34 Teren neimprejmuit;

**B. Partea II. Proprietari și acte**

Inscrieri privitoare la dreptul de proprietate și alte drepturi reale		Referințe
/		
Act Normativ nr. 7, din 13/03/1996 emis de PARLAMENTUL ROMÂNIEI;		
B1	Inscrierea posesiei, drept de PROPRIETATE, dobandit prin Lege, cota actuala 1/1, cota initiala 1/1 1) NEIDENTIFICAT NEIDENTIFICAT	A1
B2	Se noteaza mentiunea proprietar neidentificat.	A1

**C. Partea III. SARCINI .**

Inscrieri privind dezmembramintele dreptului de proprietate, drepturi reale de garanție și sarcini	Referințe
NU SUNT	

## Teren

Nr cadastral	Suprafața (mp)*	Observații / Referințe
	1.791	

\* Suprafața este determinată în planul de proiecție Stereo 70.



## Date referitoare la teren

Crt	Categorie folosință	Intra vilan	Suprafața (mp)	Tarla	Parcelă	Nr. topo	Observații / Referințe
1	drum	DA	1.791	-	-	-	

## Lungime Segmente

1) Valorile lungimilor segmentelor sunt obținute din proiecție în plan.

Punct început	X / Y	Punct sfârșit	X / Y	Lungime segment
1	575.762,31 380.064,301	2	575.760,933 380.069,526	5.403
4	575.751,455 380.100,161	5	575.748,126 380.112,481	12.762
7	575.744,205 380.128,159	8	575.741,684 380.137,879	10.042
10	575.736,65 380.157,05	11	575.734,95 380.164,0	7.155
13	575.734,461 380.167,345	14	575.732,181 380.177,596	10.501
16	575.732,167 380.177,651	17	575.730,428 380.183,888	6.475
2	575.760,933 380.069,526	3	575.755,893 380.085,936	17.167
5	575.748,126 380.112,481	6	575.745,187 380.125,385	13.234
8	575.741,684 380.137,879	9	575.738,764 380.150,047	12.513
11	575.734,95 380.164,0	12	575.735,186 380.164,085	0.251
14	575.732,181 380.177,596	15	575.732,284 380.177,626	0.107
17	575.730,428 380.183,888	18	575.724,437 380.208,105	24.947
3	575.755,893 380.085,936	4	575.751,455 380.100,161	14.901
6	575.745,187 380.125,385	7	575.744,205 380.128,159	2.943
9	575.738,764 380.150,047	10	575.736,65 380.157,05	7.315
12	575.735,186 380.164,085	13	575.734,461 380.167,345	3.34
15	575.732,284 380.177,626	16	575.732,167 380.177,651	0.12
18	575.724,437 380.208,105	19	575.722,113 380.217,285	9.47

Punct început	X / Y	Punct sfârșit	X / Y	Lungime segment	Punct început	X / Y	Punct sfârșit	X / Y	Lungime segment	Punct început	X / Y	Punct sfârșit	X / Y	Lungime segment
19	575.722,113 380.217,285	20	575.721,246 380.221,872	4.668	20	575.721,246 380.221,872	21	575.719,128 380.229,361	7.783	21	575.719,128 380.229,361	22	575.719,571 380.229,587	0.497
22	575.719,571 380.229,587	23	575.718,047 380.234,223	4.88	23	575.718,047 380.234,223	24	575.717,342 380.234,035	0.73	24	575.717,342 380.234,035	25	575.715,421 380.241,254	7.47
25	575.715,421 380.241,254	26	575.708,613 380.237,758	7.653	26	575.708,613 380.237,758	27	575.711,079 380.225,619	12.387	27	575.711,079 380.225,619	28	575.714,422 380.211,232	14.77
28	575.714,422 380.211,232	29	575.717,896 380.197,883	13.794	29	575.717,896 380.197,883	30	575.720,364 380.186,706	11.446	30	575.720,364 380.186,706	31	575.722,869 380.175,354	11.625
31	575.722,869 380.175,354	32	575.724,589 380.167,86	7.689	32	575.724,589 380.167,86	33	575.726,984 380.157,443	10.689	33	575.726,984 380.157,443	34	575.730,178 380.144,021	13.797
34	575.730,178 380.144,021	35	575.733,72 380.130,758	13.728	35	575.733,72 380.130,758	36	575.737,278 380.116,636	14.563	36	575.737,278 380.116,636	37	575.741,375 380.101,947	15.25
37	575.741,375 380.101,947	38	575.744,036 380.092,572	9.745	38	575.744,036 380.092,572	39	575.747,085 380.083,771	9.314	39	575.747,085 380.083,771	40	575.747,412 380.082,826	1.0
40	575.747,412 380.082,826	41	575.750,711 380.073,3	10.081	41	575.750,711 380.073,3	42	575.755,223 380.058,112	15.844	42	575.755,223 380.058,112	43	575.755,778 380.054,589	3.566
43	575.755,778 380.054,589	44	575.769,594 380.046,439	16.041	44	575.769,594 380.046,439	45	575.767,037 380.052,185	6.289	45	575.767,037 380.052,185	46	575.764,726 380.057,403	5.707
46	575.764,726 380.057,403	1	575.762,31 380.064,301	7.309										

\*\* Lungimile segmentelor sunt determinate în planul de proiecție Stereo 70 și sunt rotunjite la 1 milimetru.

\*\*\* Distanța dintre puncte este formată din segmente cumulate ce sunt mai mici decât valoarea 1 milimetru.





**DATE DESPRE IMOBILUL NR. 13863**

Oficiul de Cadastru și Publicitate Imobiliară PRAHOVA  
Biroul de Cadastru și Publicitate Imobiliară Ploiești

**A. Partea I. Descrierea imobilului**

TEREN Intravilan

Adresa: Loc. Strejnicu, Str Liliacului, Jud. Prahova

Nr. Crt	Nr cadastral Nr. topografic	Suprafața* (mp)	Observații / Referințe
A1		3.057	Sector cadastral:34 Teren neimprejmuit;

**B. Partea II. Proprietari și acte**

Inscrieri privitoare la dreptul de proprietate și alte drepturi reale		Referințe
/		
Act Normativ nr. 7, din 13/03/1996 emis de PARLAMENTUL ROMÂNIEI;		
B1	Inscrierea posesiei, drept de PROPRIETATE, dobandit prin Lege, cota actuala 1/1, cota initiala 1/1 1) NEIDENTIFICAT NEIDENTIFICAT	A1
B2	Se noteaza mentiunea proprietar neidentificat.	A1

**C. Partea III. SARCINI .**

Inscrieri privind dezmembramintele dreptului de proprietate, drepturi reale de garanție și sarcini	Referințe
NU SUNT	

**Teren**

Nr cadastral	Suprafața (mp)*	Observații / Referințe
	3.057	

\* Suprafața este determinată în planul de proiecție Stereo 70.



**Date referitoare la teren**

Crt	Categorie folosință	Intravilan	Suprafața (mp)	Tarla	Parcelă	Nr. topo	Observații / Referințe
1	drum	DA	3.057	-	-	-	

**Lungime Segmente**

1) Valorile lungimilor segmentelor sunt obținute din proiecție în plan.

Punct început	X / Y	Punct sfârșit	X / Y	Lungime segment
1	575.829,424 380.042,882	2	575.830,418 380.035,874	7.078
4	575.845,41 380.004,674	5	575.844,078 380.013,86	9.282
7	575.839,694 380.046,202	8	575.838,184 380.059,095	12.981
10	575.834,461 380.083,23	11	575.832,753 380.093,589	10.499
13	575.830,512 380.107,543	14	575.828,452 380.119,192	11.83
16	575.824,604 380.140,685	17	575.824,538 380.141,622	0.939

Punct început	X / Y	Punct sfârșit	X / Y	Lungime segment
2	575.830,418 380.035,874	3	575.833,564 380.012,957	23.132
5	575.844,078 380.013,86	6	575.841,802 380.031,662	17.947
8	575.838,184 380.059,095	9	575.836,4 380.070,962	12.0
11	575.832,753 380.093,589	12	575.831,279 380.103,208	9.731
14	575.828,452 380.119,192	15	575.825,332 380.135,789	16.888
17	575.824,538 380.141,622	18	575.824,784 380.143,515	1.909

Punct început	X / Y	Punct sfârșit	X / Y	Lungime segment
3	575.833,564 380.012,957	4	575.845,41 380.004,674	14.455
6	575.841,802 380.031,662	7	575.839,694 380.046,202	14.692
9	575.836,4 380.070,962	10	575.834,461 380.083,23	12.42
12	575.831,279 380.103,208	13	575.830,512 380.107,543	4.402
15	575.825,332 380.135,789	16	575.824,604 380.140,685	4.95
18	575.824,784 380.143,515	19	575.824,843 380.148,273	4.758

Punct început	X / Y	Punct sfârșit	X / Y	Lungime segment	Punct început	X / Y	Punct sfârșit	X / Y	Lungime segment	Punct început	X / Y	Punct sfârșit	X / Y	Lungime segment
19	575.824,843 380.148,273	20	575.828,888 380.164,298	16.528	20	575.828,888 380.164,298	21	575.834,537 380.175,29	12.359	21	575.834,537 380.175,29	22	575.837,952 380.185,988	11.23
22	575.837,952 380.185,988	23	575.839,132 380.193,664	7.766	23	575.839,132 380.193,664	24	575.839,293 380.198,218	4.557	24	575.839,293 380.198,218	25	575.838,375 380.203,666	5.525
25	575.838,375 380.203,666	26	575.833,324 380.215,557	12.919	26	575.833,324 380.215,557	27	575.828,625 380.227,176	12.533	27	575.828,625 380.227,176	28	575.823,549 380.238,78	12.666
28	575.823,549 380.238,78	29	575.816,622 380.254,203	16.907	29	575.816,622 380.254,203	30	575.814,873 380.258,4	4.547	30	575.814,873 380.258,4	31	575.806,662 380.277,408	20.706
31	575.806,662 380.277,408	32	575.796,33 380.273,42	11.075	32	575.796,33 380.273,42	33	575.801,51 380.260,872	13.575	33	575.801,51 380.260,872	34	575.804,692 380.253,164	8.339
34	575.804,692 380.253,164	35	575.808,03 380.245,08	8.746	35	575.808,03 380.245,08	36	575.813,21 380.233,97	12.258	36	575.813,21 380.233,97	37	575.818,001 380.222,869	12.091
37	575.818,001 380.222,869	38	575.826,262 380.203,528	21.031	38	575.826,262 380.203,528	39	575.828,734 380.198,399	5.694	39	575.828,734 380.198,399	40	575.829,154 380.196,431	2.012
40	575.829,154 380.196,431	41	575.829,209 380.192,213	4.218	41	575.829,209 380.192,213	42	575.828,929 380.191,183	1.067	42	575.828,929 380.191,183	43	575.827,75 380.187,676	3.7
43	575.827,75 380.187,676	44	575.826,384 380.184,114	3.815	44	575.826,384 380.184,114	45	575.825,553 380.182,094	2.184	45	575.825,553 380.182,094	46	575.818,666 380.167,138	16.466
46	575.818,666 380.167,138	47	575.814,692 380.156,571	11.29	47	575.814,692 380.156,571	48	575.814,574 380.143,13	13.442	48	575.814,574 380.143,13	49	575.815,275 380.132,811	10.343
49	575.815,275 380.132,811	50	575.817,989 380.114,616	18.396	50	575.817,989 380.114,616	51	575.820,675 380.096,291	18.521	51	575.820,675 380.096,291	52	575.823,271 380.078,077	18.398
52	575.823,271 380.078,077	53	575.824,927 380.069,094	9.134	53	575.824,927 380.069,094	54	575.828,386 380.049,862	19.541	54	575.828,386 380.049,862	1	575.829,424 380.042,882	7.057

\*\* Lungimile segmentelor sunt determinate în planul de proiecție Stereo 70 și sunt rotunjite la 1 milimetru.

\*\*\* Distanța dintre puncte este formată din segmente cumulate ce sunt mai mici decât valoarea 1 milimetru.



**DATE DESPRE IMOBILUL NR. 13864**

Oficiul de Cadastru și Publicitate Imobiliară PRAHOVA  
Biroul de Cadastru și Publicitate Imobiliară Ploiești

**A. Partea I. Descrierea imobilului**

TEREN Intravilan

Adresa: Loc. Strejnicu, Str Iliești, Jud. Prahova

Nr. Crt	Nr cadastral Nr. topografic	Suprafața* (mp)	Observații / Referințe
A1		6.054	Sector cadastral:34 Teren neimprejmuit;

**B. Partea II. Proprietari și acte**

Inscrieri privitoare la dreptul de proprietate și alte drepturi reale		Referințe
/		
Act Normativ nr. 7, din 13/03/1996 emis de PARLAMENTUL ROMÂNIEI;		
B1	Inscrierea posesiei, drept de PROPRIETATE, dobandit prin Lege, cota actuala 1/1, cota initiala 1/1 1) NEIDENTIFICAT NEIDENTIFICAT	A1
B2	Se noteaza mentiunea proprietar neidentificat.	A1

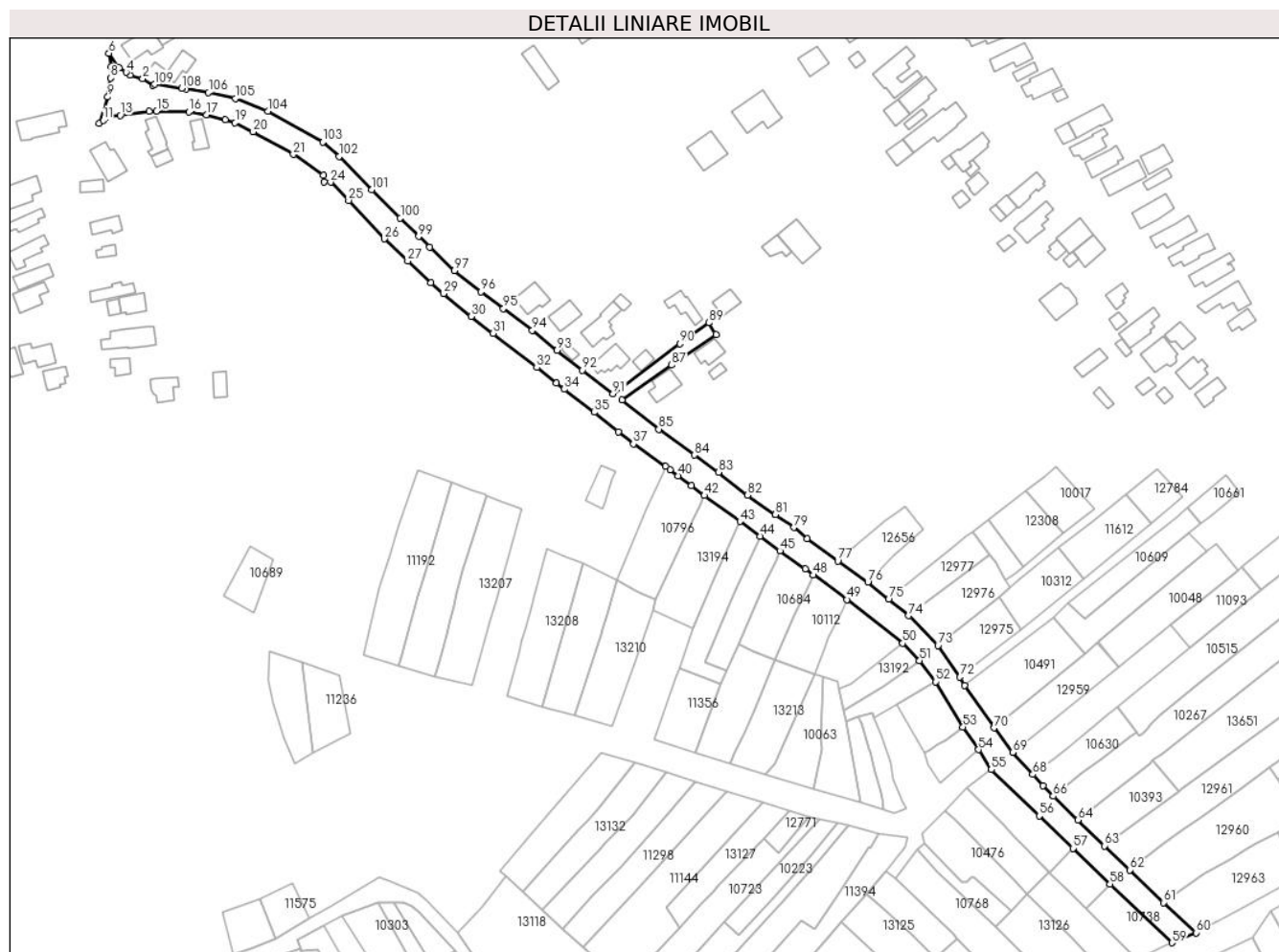
**C. Partea III. SARCINI .**

Inscrieri privind dezmembramintele dreptului de proprietate, drepturi reale de garanție și sarcini	Referințe
NU SUNT	

**Teren**

Nr cadastral	Suprafața (mp)*	Observații / Referințe
	6.054	

\* Suprafața este determinată în planul de proiecție Stereo 70.



**Date referitoare la teren**

Crt	Categorie folosință	Intravilan	Suprafața (mp)	Tarla	Parcelă	Nr. topo	Observații / Referințe
1	drum	DA	6.054	-	-	-	

**Lungime Segmente**

1) Valorile lungimilor segmentelor sunt obținute din proiecție în plan.

Punct început	X / Y	Punct sfârșit	X / Y	Lungime segment
1	575.856,176 380.190,618	2	575.852,084 380.193,507	5.009
4	575.845,333 380.195,968	5	575.842,582 380.197,895	3.359
7	575.839,293 380.198,218	8	575.839,132 380.193,664	4.557
10	575.834,537 380.175,29	11	575.836,041 380.176,588	1.987
13	575.842,895 380.178,65	14	575.854,573 380.180,258	11.788
16	575.870,687 380.179,968	17	575.877,802 380.178,765	7.216
2	575.852,084 380.193,507	3	575.846,864 380.194,828	5.385
5	575.842,582 380.197,895	6	575.838,375 380.203,666	7.142
8	575.839,132 380.193,664	9	575.837,952 380.185,988	7.766
11	575.836,041 380.176,588	12	575.838,487 380.177,97	2.809
14	575.854,573 380.180,258	15	575.857,675 380.180,343	3.103
17	575.877,802 380.178,765	18	575.885,413 380.176,885	7.84
3	575.846,864 380.194,828	4	575.845,333 380.195,968	1.909
6	575.838,375 380.203,666	7	575.839,293 380.198,218	5.525
9	575.837,952 380.185,988	10	575.834,537 380.175,29	11.23
12	575.838,487 380.177,97	13	575.842,895 380.178,65	4.46
15	575.857,675 380.180,343	16	575.870,687 380.179,968	13.017
18	575.885,413 380.176,885	19	575.889,332 380.175,584	4.129

Punct început	X / Y	Punct sfârșit	X / Y	Lungime segment	Punct început	X / Y	Punct sfârșit	X / Y	Lungime segment	Punct început	X / Y	Punct sfârșit	X / Y	Lungime segment
19	575.889,332 380.175,584	20	575.896,606 380.171,93	8.14	20	575.896,606 380.171,93	21	575.912,839 380.162,832	18.609	21	575.912,839 380.162,832	22	575.924,899 380.154,412	14.709
22	575.924,899 380.154,412	23	575.925,127 380.151,811	2.611	23	575.925,127 380.151,811	24	575.927,837 380.151,695	2.712	24	575.927,837 380.151,695	25	575.935,181 380.144,292	10.428
25	575.935,181 380.144,292	26	575.949,62 380.128,73	21.229	26	575.949,62 380.128,73	27	575.958,97 380.119,86	12.888	27	575.958,97 380.119,86	28	575.968,32 380.111,09	12.819
28	575.968,32 380.111,09	29	575.973,471 380.106,687	6.776	29	575.973,471 380.106,687	30	575.984,568 380.097,507	14.402	30	575.984,568 380.097,507	31	575.993,505 380.090,677	11.248
31	575.993,505 380.090,677	32	576.011,098 380.076,877	22.36	32	576.011,098 380.076,877	33	576.019,079 380.070,641	10.128	33	576.019,079 380.070,641	34	576.022,231 380.068,178	4.0
34	576.022,231 380.068,178	35	576.034,274 380.058,841	15.239	35	576.034,274 380.058,841	36	576.043,963 380.050,943	12.5	36	576.043,963 380.050,943	37	576.050,137 380.046,044	7.882
37	576.050,137 380.046,044	38	576.063,125 380.037,053	15.796	38	576.063,125 380.037,053	39	576.064,948 380.035,668	2.289	39	576.064,948 380.035,668	40	576.068,133 380.033,248	4.0
40	576.068,133 380.033,248	41	576.073,523 380.029,152	6.77	41	576.073,523 380.029,152	42	576.078,699 380.025,22	6.5	42	576.078,699 380.025,22	43	576.093,122 380.014,818	17.783
43	576.093,122 380.014,818	44	576.101,194 380.008,87	10.027	44	576.101,194 380.008,87	45	576.109,267 380.002,921	10.028	45	576.109,267 380.002,921	46	576.119,499 379.995,72	12.512
46	576.119,499 379.995,72	47	576.122,86 379.993,411	4.078	47	576.122,86 379.993,411	48	576.122,733 379.993,141	0.298	48	576.122,733 379.993,141	49	576.136,372 379.983,241	16.853
49	576.136,372 379.983,241	50	576.158,834 379.965,682	28.511	50	576.158,834 379.965,682	51	576.165,593 379.958,638	9.762	51	576.165,593 379.958,638	52	576.172,202 379.950,098	10.799
52	576.172,202 379.950,098	53	576.183,184 379.931,846	21.301	53	576.183,184 379.931,846	54	576.189,427 379.922,749	11.033	54	576.189,427 379.922,749	55	576.194,604 379.914,663	9.601
55	576.194,604 379.914,663	56	576.213,923 379.896,018	26.849	56	576.213,923 379.896,018	57	576.227,539 379.882,933	18.884	57	576.227,539 379.882,933	58	576.242,496 379.868,466	20.809
58	576.242,496 379.868,466	59	576.267,528 379.844,824	34.432	59	576.267,528 379.844,824	60	576.277,192 379.848,859	10.473	60	576.277,192 379.848,859	61	576.264,111 379.861,053	17.883
61	576.264,111 379.861,053	62	576.250,467 379.874,173	18.929	62	576.250,467 379.874,173	63	576.240,192 379.883,895	14.145	63	576.240,192 379.883,895	64	576.229,589 379.894,36	14.898
64	576.229,589 379.894,36	65	576.219,65 379.904,078	13.9	65	576.219,65 379.904,078	66	576.219,521 379.903,977	0.164	66	576.219,521 379.903,977	67	576.215,447 379.908,257	5.909
67	576.215,447 379.908,257	68	576.211,313 379.912,733	6.093	68	576.211,313 379.912,733	69	576.203,182 379.921,561	12.002	69	576.203,182 379.921,561	70	576.195,639 379.931,52	12.493
70	576.195,639 379.931,52	71	576.183,706 379.948,593	20.83	71	576.183,706 379.948,593	72	576.181,942 379.952,02	3.854	72	576.181,942 379.952,02	73	576.173,066 379.964,687	15.467
73	576.173,066 379.964,687	74	576.161,256 379.976,793	16.912	74	576.161,256 379.976,793	75	576.153,133 379.983,351	10.44	75	576.153,133 379.983,351	76	576.144,741 379.990,26	10.87
76	576.144,741 379.990,26	77	576.132,62 379.998,757	14.803	77	576.132,62 379.998,757	78	576.120,223 380.007,848	15.373	78	576.120,223 380.007,848	79	576.114,905 380.012,379	6.986
79	576.114,905 380.012,379	80	576.107,392 380.017,523	9.105	80	576.107,392 380.017,523	81	576.107,4 380.017,53	0.011	81	576.107,4 380.017,53	82	576.096,187 380.025,41	13.705
82	576.096,187 380.025,41	83	576.084,44 380.034,62	14.927	83	576.084,44 380.034,62	84	576.074,73 380.041,58	11.947	84	576.074,73 380.041,58	85	576.060,354 380.051,972	17.739
85	576.060,354 380.051,972	86	576.045,458 380.063,717	18.969	86	576.045,458 380.063,717	87	576.065,531 380.077,903	24.58	87	576.065,531 380.077,903	88	576.083,452 380.090,209	21.739
88	576.083,452 380.090,209	89	576.080,558 380.094,914	5.524	89	576.080,558 380.094,914	90	576.068,838 380.086,478	14.44	90	576.068,838 380.086,478	91	576.041,894 380.066,231	33.703
91	576.041,894 380.066,231	92	576.029,567 380.075,787	15.597	92	576.029,567 380.075,787	93	576.019,28 380.083,799	13.039	93	576.019,28 380.083,799	94	576.009,319 380.091,889	12.832
94	576.009,319 380.091,889	95	575.997,619 380.100,666	14.626	95	575.997,619 380.100,666	96	575.988,503 380.107,438	11.356	96	575.988,503 380.107,438	97	575.977,807 380.115,977	13.686
97	575.977,807 380.115,977	98	575.967,77 380.125,319	13.712	98	575.967,77 380.125,319	99	575.963,418 380.129,778	6.231	99	575.963,418 380.129,778	100	575.956,034 380.137,23	10.491
100	575.956,034 380.137,23	101	575.944,443 380.148,655	16.275	101	575.944,443 380.148,655	102	575.931,227 380.161,975	18.764	102	575.931,227 380.161,975	103	575.924,789 380.167,789	8.675
103	575.924,789 380.167,789	104	575.902,51 380.180,22	25.512	104	575.902,51 380.180,22	105	575.889,421 380.185,431	14.088	105	575.889,421 380.185,431	106	575.878,575 380.187,775	11.096
106	575.878,575 380.187,775	107	575.869,507 380.189,205	9.18	107	575.869,507 380.189,205	108	575.867,746 380.189,465	1.78	108	575.867,746 380.189,465	109	575.856,832 380.191,086	11.034
109	575.856,832 380.191,086	1	575.856,176 380.190,618	0.806										

\*\* Lungimile segmentelor sunt determinate în planul de proiecție Stereo 70 și sunt rotunjite la 1 milimetru.

\*\*\* Distanța dintre puncte este formată din segmente cumulate ce sunt mai mici decât valoarea 1 milimetru.





**DATE DESPRE IMOBILUL NR. 13865**

Oficiul de Cadastru și Publicitate Imobiliară PRAHOVA  
Biroul de Cadastru și Publicitate Imobiliară Ploiești

**A. Partea I. Descrierea imobilului**

TEREN Intravilan

Adresa: Loc. Strejnicu, Str Petuniei, Jud. Prahova, Ds 2244

Nr. Crt	Nr cadastral Nr. topografic	Suprafața* (mp)	Observații / Referințe
A1	30766	1.111	Sector cadastral:34 Teren neimprejmit;

**B. Partea II. Proprietari și acte**

Inscrieri privitoare la dreptul de proprietate și alte drepturi reale		Referințe
<b>174835 / 12/11/2024</b>		
Act Normativ nr. 1359, din 27/12/2001 emis de Guvernul Romaniei (act administrativ nr 18412 din 11.11.2024, emis de PRIMĂRIA TÂRGȘORUL VECHI;act administrativ nr 18 din 26.08.1999, emis de CONSILIUL LOCAL AL COMUNEI TÂRGȘORUL VECHI;act administrativ nr 17 din 30.04.2010, emis de CONSILIUL LOCAL AL COMUNEI TÂRGȘORUL VECHI;act normativ nr 128 bis din 18.02.2002, emis de GUVERNUL ROMÂNIEI);		
B1	Intabulare, drept de PROPRIETATE(domeniul public), dobandit prin Lege, cota actuala 1/1, cota initiala 1/1 1) COMUNA TÂRGȘORU VECHI, CIF:2845230	A1

**C. Partea III. SARCINI .**

Inscrieri privind dezmembramintele dreptului de proprietate, drepturi reale de garanție și sarcini	Referințe
NU SUNT	

### Teren

Nr cadastral	Suprafața (mp)*	Observații / Referințe
30766	1.111	

\* Suprafața este determinată în planul de proiecție Stereo 70.



### Date referitoare la teren

Crt	Categorie folosință	Intra vilan	Suprafața (mp)	Tarla	Parcelă	Nr. topo	Observații / Referințe
1	drum	DA	1.111	-	-	-	

### Lungime Segmente

1) Valorile lungimilor segmentelor sunt obținute din proiecție în plan.

Punct început	X / Y	Punct sfârșit	X / Y	Lungime segment (** (m)
1	575.907,346 380.059,882	2	575.910,752 380.062,671	4.402
3	575.914,215 380.065,209	4	575.926,258 380.073,571	14.661
5	575.945,697 380.086,94	6	575.973,471 380.106,687	34.078
7	575.968,32 380.111,09	8	575.941,67 380.092,02	32.77
9	575.931,46 380.085,525	10	575.928,083 380.083,352	4.016

Punct început	X / Y	Punct sfârșit	X / Y	Lungime segment (** (m)
2	575.910,752 380.062,671	3	575.914,215 380.065,209	4.293
4	575.926,258 380.073,571	5	575.945,697 380.086,94	23.592
6	575.973,471 380.106,687	7	575.968,32 380.111,09	6.776
8	575.941,67 380.092,02	9	575.931,46 380.085,525	12.101
10	575.928,083 380.083,352	11	575.927,625 380.084,044	0.83

Punct început	X / Y	Punct sfârșit	X / Y	Lungime segment (** (m)
11	575.927,625 380.084,044	12	575.913,651 380.074,796	16.757
13	575.904,937 380.068,331	14	575.899,497 380.064,244	6.804
15	575.898,404 380.060,979	16	575.894,412 380.046,896	14.638
17	575.889,974 380.034,753	18	575.885,536 380.023,965	11.665
19	575.881,525 380.015,258	20	575.878,541 380.008,06	7.792
21	575.870,645 379.992,31	22	575.875,962 379.989,488	6.019
23	575.876,754 379.990,714	24	575.879,652 379.996,438	6.416
25	575.886,29 380.009,549	26	575.893,278 380.024,428	16.438
27	575.896,719 380.033,571	28	575.904,987 380.056,91	24.76
29	575.905,948 380.058,489	1	575.907,346 380.059,882	1.974

Punct început	X / Y	Punct sfârșit	X / Y	Lungime segment (** (m)
12	575.913,651 380.074,796	13	575.904,937 380.068,331	10.85
14	575.899,497 380.064,244	15	575.898,404 380.060,979	3.443
16	575.894,412 380.046,896	17	575.889,974 380.034,753	12.929
18	575.885,536 380.023,965	19	575.881,525 380.015,258	9.586
20	575.878,541 380.008,06	21	575.870,645 379.992,31	17.618
22	575.875,962 379.989,488	23	575.876,754 379.990,714	1.46
24	575.879,652 379.996,438	25	575.886,29 380.009,549	14.696
26	575.893,278 380.024,428	27	575.896,719 380.033,571	9.769
28	575.904,987 380.056,91	29	575.905,948 380.058,489	1.848

\*\* Lungimile segmentelor sunt determinate în planul de proiecție Stereo 70 și sunt rotunjite la 1 milimetru.

\*\*\* Distanța dintre puncte este formată din segmente cumulate ce sunt mai mici decât valoarea 1 milimetru.



**DATE DESPRE IMOBILUL NR. 13866**

Oficiul de Cadastru și Publicitate Imobiliară PRAHOVA  
Biroul de Cadastru și Publicitate Imobiliară Ploiești

**A. Partea I. Descrierea imobilului**

TEREN Intravilan

Adresa: Loc. Strejnicu, Str Dudului, Jud. Prahova, (DS 1267)

Nr. Crt	Nr cadastral Nr. topografic	Suprafața* (mp)	Observații / Referințe
A1	30784	Din acte: 1.167 Masurata: 1.184	Sector cadastral:34 Teren neimprejmuit;

**B. Partea II. Proprietari și acte**

Inscrieri privitoare la dreptul de proprietate și alte drepturi reale	Referințe
<b>182439 / 26/11/2024</b>	
Act Administrativ nr. 86, din 22/09/2014 emis de CONSILIUL LOCAL TÂRGȘORU VECHI (act administrativ nr 19328 din 25.11.2024, emis de PRIMARIA TÂRGȘORU VECHI);	
B1	A1
Intabulare, drept de PROPRIETATE(domeniul public), dobandit prin Lege, cota actuala 1/1, cota initiala 1/1 1) <b>COMUNA TÂRGȘORU VECHI</b> , CIF:2845230	

**C. Partea III. SARCINI .**

Inscrieri privind dezmembramintele dreptului de proprietate, drepturi reale de garanție și sarcini	Referințe
NU SUNT	

## Anexa Nr. 1 La Partea I

## Teren

Nr cadastral	Suprafața (mp)*	Observații / Referințe
30784	Din acte: 1.167 Masurata: 1.184	

\* Suprafața este determinată în planul de proiecție Stereo 70.



## Date referitoare la teren

Crt	Categorie folosință	Intra vilan	Suprafața (mp)	Tarla	Parcelă	Nr. topo	Observații / Referințe
1	drum	DA	1.184	-	-	-	

## Lungime Segmente

1) Valorile lungimilor segmentelor sunt obținute din proiecție în plan.

Punct început	X / Y	Punct sfârșit	X / Y	Lungime segment (** (m)
1	576.251,249 380.339,75	2	576.249,629 380.343,567	4.147
2	576.249,629 380.343,567	3	576.244,28 380.354,35	12.037
3	576.244,28 380.354,35	4	576.234,072 380.377,531	25.329
4	576.234,072 380.377,531	5	576.227,96 380.391,41	15.165
5	576.227,96 380.391,41	6	576.228,128 380.391,489	0.186

Punct început	X / Y	Punct sfârșit	X / Y	Lungime segment (** (m)
6	576.228,128 380.391,489	7	576.227,309 380.393,33	2.015
7	576.227,309 380.393,33	8	576.223,867 380.401,061	8.463
8	576.223,867 380.401,061	9	576.221,427 380.406,541	5.999
9	576.221,427 380.406,541	10	576.211,98 380.427,763	23.23
10	576.211,98 380.427,763	11	576.205,376 380.442,598	16.239
11	576.205,376 380.442,598	12	576.194,91 380.438,52	11.232
12	576.194,91 380.438,52	13	576.216,322 380.391,753	51.436
13	576.216,322 380.391,753	14	576.223,79 380.375,44	17.941
14	576.223,79 380.375,44	15	576.230,581 380.359,917	16.943
15	576.230,581 380.359,917	16	576.239,859 380.338,711	23.147
16	576.239,859 380.338,711	1	576.251,249 380.339,75	11.437

\*\* Lungimile segmentelor sunt determinate în planul de proiecție Stereo 70 și sunt rotunjite la 1 milimetru.

\*\*\* Distanța dintre puncte este formată din segmente cumulate ce sunt mai mici decât valoarea 1 milimetru.





**DATE DESPRE IMOBILUL NR. 13867**

Oficiul de Cadastru și Publicitate Imobiliară PRAHOVA  
Biroul de Cadastru și Publicitate Imobiliară Ploiești

**A. Partea I. Descrierea imobilului**

TEREN Intravilan

Adresa: Loc. Strejnicu, Str Aricisteni, Jud. Prahova

Nr. Crt	Nr cadastral Nr. topografic	Suprafața* (mp)	Observații / Referințe
A1		5.841	Sector cadastral:34 Teren neimprejmuit;

**B. Partea II. Proprietari și acte**

Inscrieri privitoare la dreptul de proprietate și alte drepturi reale		Referințe
/		
Act Normativ nr. 7, din 13/03/1996 emis de PARLAMENTUL ROMÂNIEI;		
B1	Inscrierea posesiei, drept de PROPRIETATE, dobandit prin Lege, cota actuala 1/1, cota initiala 1/1 1) NEIDENTIFICAT NEIDENTIFICAT	A1
B2	Se noteaza mentiunea proprietar neidentificat.	A1

**C. Partea III. SARCINI .**

Inscrieri privind dezmembramintele dreptului de proprietate, drepturi reale de garanție și sarcini	Referințe
NU SUNT	

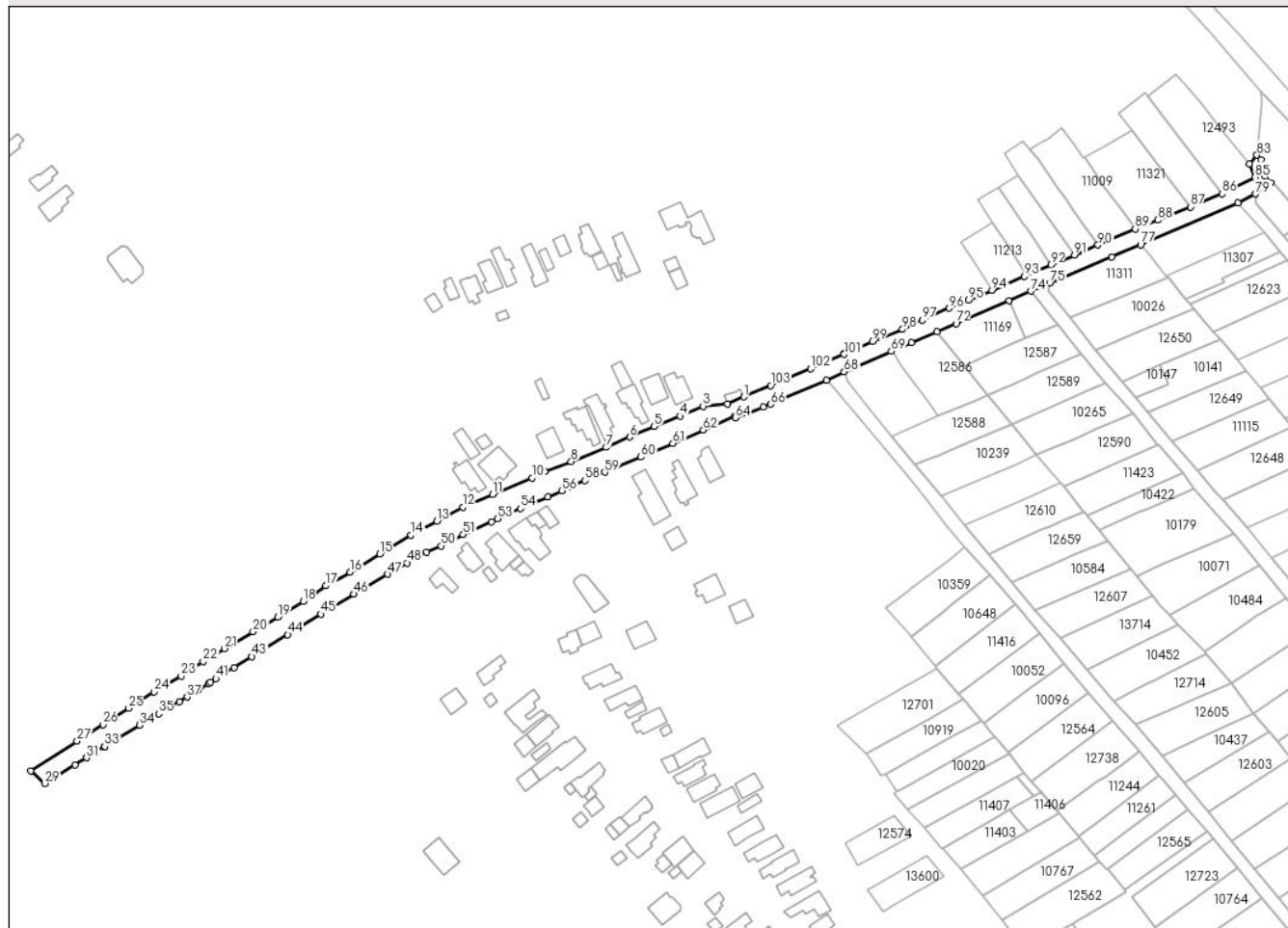
## Anexa Nr. 1 La Partea I

## Teren

Nr cadastral	Suprafața (mp)*	Observații / Referințe
	5.841	

\* Suprafața este determinată în planul de proiecție Stereo 70.

## DETALII LINIARE IMOBIL



## Date referitoare la teren

Crt	Categorie folosință	Intravilan	Suprafața (mp)	Tarla	Parcelă	Nr. topo	Observații / Referințe
1	drum	DA	5.841	-	-	-	

## Lungime Segmente

1) Valorile lungimilor segmentelor sunt obținute din proiecție în plan.

Punct început	X / Y	Punct sfârșit	X / Y	Lungime segment
1	576.258,893 380.342,991	2	576.251,249 380.339,75	8.303
4	576.229,19 380.334,02	5	576.216,845 380.329,252	13.234
7	576.194,406 380.319,392	8	576.178,074 380.312,707	17.647
10	576.159,74 380.305,05	11	576.141,224 380.297,307	20.07
13	576.114,982 380.284,929	14	576.102,982 380.278,273	13.722
16	576.074,534 380.261,008	17	576.063,102 380.254,536	13.137
2	576.251,249 380.339,75	3	576.239,859 380.338,711	11.437
5	576.216,845 380.329,252	6	576.205,392 380.324,22	12.51
8	576.178,074 380.312,707	9	576.165,664 380.308,005	13.271
11	576.141,224 380.297,307	12	576.127,198 380.291,375	15.229
14	576.102,982 380.278,273	15	576.088,417 380.269,409	17.05
17	576.063,102 380.254,536	18	576.052,385 380.247,221	12.975
3	576.239,859 380.338,711	4	576.229,19 380.334,02	11.655
6	576.205,392 380.324,22	7	576.194,406 380.319,392	12.0
9	576.165,664 380.308,005	10	576.159,74 380.305,05	6.62
12	576.127,198 380.291,375	13	576.114,982 380.284,929	13.812
15	576.088,417 380.269,409	16	576.074,534 380.261,008	16.227
18	576.052,385 380.247,221	19	576.040,588 380.239,907	13.88

Punct început	X / Y	Punct sfârșit	X / Y	Lungime segment	Punct început	X / Y	Punct sfârșit	X / Y	Lungime segment	Punct început	X / Y	Punct sfârșit	X / Y	Lungime segment
19	576.040,588 380.239,907	20	576.028,949 380.232,984	13.54 2	20	576.028,949 380.232,984	21	576.015,456 380.225,178	15.58 8	21	576.015,456 380.225,178	22	576.005,595 380.219,042	11.61 4
22	576.005,595 380.219,042	23	575.995,205 380.212,328	12.37 1	23	575.995,205 380.212,328	24	575.982,669 380.204,846	14.59 9	24	575.982,669 380.204,846	25	575.970,459 380.197,162	14.42 7
25	575.970,459 380.197,162	26	575.958,623 380.189,473	14.11 4	26	575.958,623 380.189,473	27	575.946,485 380.181,796	14.36 2	27	575.946,485 380.181,796	28	575.924,789 380.167,789	25.82 5
28	575.924,789 380.167,789	29	575.931,227 380.161,975	8.675	29	575.931,227 380.161,975	30	575.945,422 380.170,652	16.63 7	30	575.945,422 380.170,652	31	575.950,933 380.174,021	6.459
31	575.950,933 380.174,021	32	575.959,296 380.179,133	9.802	32	575.959,296 380.179,133	33	575.959,424 380.179,211	0.15	33	575.959,424 380.179,211	34	575.975,816 380.189,23	19.21 1
34	575.975,816 380.189,23	35	575.984,698 380.194,594	10.37 6	35	575.984,698 380.194,594	36	575.994,368 380.200,165	11.16	36	575.994,368 380.200,165	37	575.998,037 380.202,498	4.348
37	575.998,037 380.202,498	38	576.003,261 380.205,737	6.147	38	576.003,261 380.205,737	39	576.008,15 380.208,879	5.812	39	576.008,15 380.208,879	40	576.008,896 380.209,356	0.885
40	576.008,896 380.209,356	41	576.011,502 380.211,167	3.173	41	576.011,502 380.211,167	42	576.019,94 380.216,268	9.86	42	576.019,94 380.216,268	43	576.028,37 380.221,363	9.85
43	576.028,37 380.221,363	44	576.045,244 380.231,651	19.76 3	44	576.045,244 380.231,651	45	576.060,839 380.241,248	18.31 1	45	576.060,839 380.241,248	46	576.076,239 380.250,628	18.03 2
46	576.076,239 380.250,628	47	576.092,061 380.259,987	18.38 3	47	576.092,061 380.259,987	48	576.101,02 380.265,288	10.41	48	576.101,02 380.265,288	49	576.110,385 380.270,266	10.60 6
49	576.110,385 380.270,266	50	576.117,157 380.273,221	7.389	50	576.117,157 380.273,221	51	576.127,4 380.278,516	11.53 1	51	576.127,4 380.278,516	52	576.140,802 380.284,648	14.73 8
52	576.140,802 380.284,648	53	576.143,662 380.285,937	3.137	53	576.143,662 380.285,937	54	576.154,338 380.290,808	11.73 5	54	576.154,338 380.290,808	55	576.167,093 380.296,141	13.82 5
55	576.167,093 380.296,141	56	576.173,762 380.299,054	7.277	56	576.173,762 380.299,054	57	576.177,879 380.301,109	4.601	57	576.177,879 380.301,109	58	576.184,513 380.303,877	7.188
58	576.184,513 380.303,877	59	576.193,742 380.307,728	10.0	59	576.193,742 380.307,728	60	576.210,792 380.314,858	18.48 1	60	576.210,792 380.314,858	61	576.225,727 380.321,214	16.23 1
61	576.225,727 380.321,214	62	576.239,993 380.327,522	15.59 8	62	576.239,993 380.327,522	63	576.254,758 380.333,98	16.11 6	63	576.254,758 380.333,98	64	576.255,117 380.333,21	0.85
64	576.255,117 380.333,21	65	576.267,977 380.338,304	13.83 2	65	576.267,977 380.338,304	66	576.271,389 380.339,656	3.67	66	576.271,389 380.339,656	67	576.297,722 380.350,762	28.57 9
67	576.297,722 380.350,762	68	576.305,95 380.354,75	9.144	68	576.305,95 380.354,75	69	576.328,091 380.364,346	24.13 1	69	576.328,091 380.364,346	70	576.337,578 380.368,411	10.32 1
70	576.337,578 380.368,411	71	576.349,349 380.373,446	12.80 3	71	576.349,349 380.373,446	72	576.358,436 380.377,395	9.908	72	576.358,436 380.377,395	73	576.383,315 380.388,138	27.09 9
73	576.383,315 380.388,138	74	576.393,414 380.392,499	11.0	74	576.393,414 380.392,499	75	576.402,315 380.396,416	9.725	75	576.402,315 380.396,416	76	576.431,494 380.408,658	31.64 3
76	576.431,494 380.408,658	77	576.444,956 380.414,306	14.59 9	77	576.444,956 380.414,306	78	576.490,629 380.433,89	49.69 5	78	576.490,629 380.433,89	79	576.498,77 380.438,09	9.161
79	576.498,77 380.438,09	80	576.505,898 380.443,251	8.8	80	576.505,898 380.443,251	81	576.503,192 380.446,412	4.161	81	576.503,192 380.446,412	82	576.501,374 380.454,156	7.955
82	576.501,374 380.454,156	83	576.499,452 380.456,283	2.867	83	576.499,452 380.456,283	84	576.496,003 380.452,076	5.44	84	576.496,003 380.452,076	85	576.498,517 380.445,977	6.597
85	576.498,517 380.445,977	86	576.483,074 380.438,117	17.32 8	86	576.483,074 380.438,117	87	576.468,327 380.432,048	15.94 7	87	576.468,327 380.432,048	88	576.453,014 380.425,892	16.50 4
88	576.453,014 380.425,892	89	576.442,418 380.421,632	11.42	89	576.442,418 380.421,632	90	576.424,949 380.414,143	19.00 7	90	576.424,949 380.414,143	91	576.413,888 380.409,489	12.0
91	576.413,888 380.409,489	92	576.402,838 380.404,805	12.00 2	92	576.402,838 380.404,805	93	576.390,382 380.399,578	13.50 8	93	576.390,382 380.399,578	94	576.375,223 380.392,968	16.53 7
94	576.375,223 380.392,968	95	576.364,179 380.388,324	11.98 1	95	576.364,179 380.388,324	96	576.355,262 380.384,574	9.673	96	576.355,262 380.384,574	97	576.342,585 380.378,987	13.85 4
97	576.342,585 380.378,987	98	576.333,351 380.374,654	10.2	98	576.333,351 380.374,654	99	576.319,175 380.369,063	15.23 9	99	576.319,175 380.369,063	100	576.305,918 380.363,239	14.48
100	576.305,918 380.363,239	101	576.306,056 380.362,989	0.286	101	576.306,056 380.362,989	102	576.290,362 380.356,227	17.08 9	102	576.290,362 380.356,227	103	576.271,563 380.348,32	20.39 4
103	576.271,563 380.348,32	1	576.258,893 380.342,991	13.74 5										

\*\* Lungimile segmentelor sunt determinate în planul de proiecție Stereo 70 și sunt rotunjite la 1 milimetru.

\*\*\* Distanța dintre puncte este formată din segmente cumulate ce sunt mai mici decât valoarea 1 milimetru.



**DATE DESPRE IMOBILUL NR. 13868**

Oficiul de Cadastru și Publicitate Imobiliară PRAHOVA  
Biroul de Cadastru și Publicitate Imobiliară Ploiești

**A. Partea I. Descrierea imobilului**

TEREN Intravilan

Adresa: Loc. Strejnicu, Jud. Prahova

Nr. Crt	Nr cadastral Nr. topografic	Suprafața* (mp)	Observații / Referințe
A1		153	Sector cadastral:34 Teren neimprejmuit;

**B. Partea II. Proprietari și acte**

Inscrieri privitoare la dreptul de proprietate și alte drepturi reale		Referințe
/		
Act Normativ nr. 7, din 13/03/1996 emis de PARLAMENTUL ROMÂNIEI;		
B1	Inscrierea posesiei, drept de PROPRIETATE, dobandit prin Lege, cota actuala 1/1, cota initiala 1/1 1) NEIDENTIFICAT NEIDENTIFICAT	A1
B2	Se noteaza mentiunea proprietar neidentificat.	A1

**C. Partea III. SARCINI .**

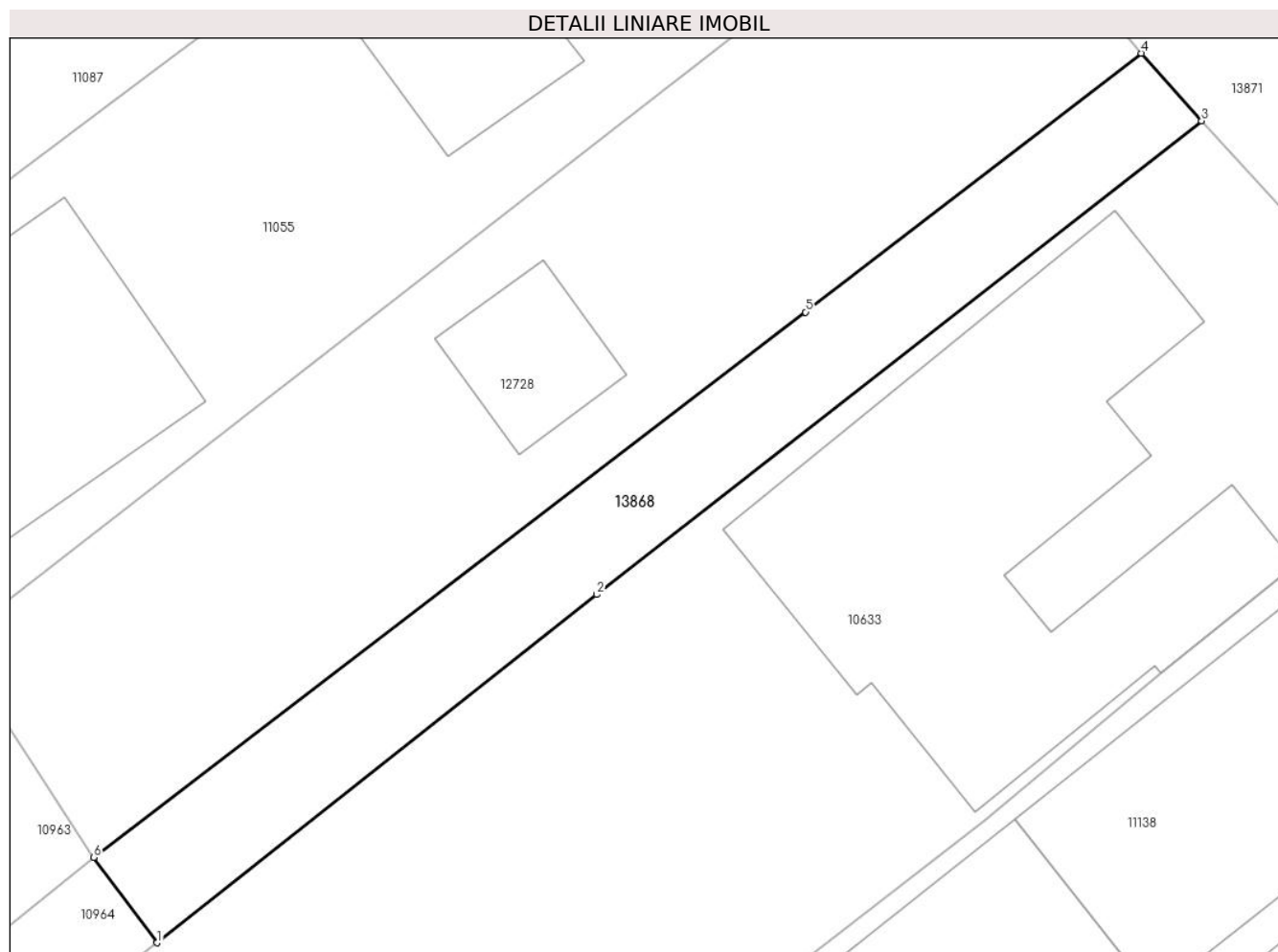
Inscrieri privind dezmembramintele dreptului de proprietate, drepturi reale de garanție și sarcini	Referințe
NU SUNT	

## Anexa Nr. 1 La Partea I

## Teren

Nr cadastral	Suprafața (mp)*	Observații / Referințe
	153	

\* Suprafața este determinată în planul de proiecție Stereo 70.



## Date referitoare la teren

Crt	Categorie folosință	Intravilan	Suprafața (mp)	Tarla	Parcelă	Nr. topo	Observații / Referințe
1	arabil	DA	153	40	-	-	

## Lungime Segmente

1) Valorile lungimilor segmentelor sunt obținute din proiecție în plan.

Punct început	X / Y	Punct sfârșit	X / Y	Lungime segment (** (m)
1	576.127,331 380.180,92	2	576.142,523 380.192,953	19.38
2	576.142,523 380.192,953	3	576.163,433 380.209,308	26.546
3	576.163,433 380.209,308	4	576.161,354 380.211,646	3.129
4	576.161,354 380.211,646	5	576.149,741 380.202,705	14.656
5	576.149,741 380.202,705	6	576.125,135 380.183,869	30.988

Punct început	X / Y	Punct sfârșit	X / Y	Lungime segment (** (m)
6	576.125,135 380.183,869	1	576.127,331 380.180,92	3.677

\*\* Lungimile segmentelor sunt determinate în planul de proiecție Stereo 70 și sunt rotunjite la 1 milimetru.

\*\*\* Distanța dintre puncte este formată din segmente cumulate ce sunt mai mici decât valoarea 1 milimetru.





**DATE DESPRE IMOBILUL NR. 13869**

Oficiul de Cadastru și Publicitate Imobiliară PRAHOVA  
Biroul de Cadastru și Publicitate Imobiliară Ploiești

**A. Partea I. Descrierea imobilului**

TEREN Intravilan

Adresa: Loc. Strejnicu, Str Zorelelor, Jud. Prahova, DS 2476/1

Nr. Crt	Nr cadastral Nr. topografic	Suprafața* (mp)	Observații / Referințe
A1	30782	Din acte: 388 Masurata: 427	Sector cadastral:34 Teren neimprejmuit;

**B. Partea II. Proprietari și acte**

Inscrieri privitoare la dreptul de proprietate și alte drepturi reale	Referințe
<b>181096 / 22/11/2024</b>	
Act Administrativ nr. 86, din 22/09/2014 emis de CONSILIUL LOCAL AL COMUNEI TÂRGȘORU VECHI (act administrativ nr 19053 din 20.11.2024, emis de PRIMĂRIA COMUNEI TÂRGȘORU VECHI);	
B1	A1
Intabulare, drept de PROPRIETATE(domeniul public), dobandit prin Lege, cota actuala 1/1, cota initiala 1/1 1) COMUNA TÂRGȘORU VECHI, CIF:2845230	

**C. Partea III. SARCINI .**

Inscrieri privind dezmembramintele dreptului de proprietate, drepturi reale de garanție și sarcini	Referințe
NU SUNT	

**Teren**

Nr cadastral	Suprafața (mp)*	Observații / Referințe
30782	Din acte: 388 Masurata: 427	

\* Suprafața este determinată în planul de proiecție Stereo 70.



**Date referitoare la teren**

Crt	Categorie folosință	Intra vilan	Suprafața (mp)	Tarla	Parcelă	Nr. topo	Observații / Referințe
1	drum	DA	427	40	-	-	

**Lungime Segmente**

1) Valorile lungimilor segmentelor sunt obținute din proiecție în plan.

Punct început	X / Y	Punct sfârșit	X / Y	Lungime segment (** (m)
1	576.240,07 380.022,96	2	576.236,53 380.020,03	4.595
3	576.236,22 380.019,79	4	576.228,02 380.013,38	10.408
5	576.223,751 380.009,998	6	576.207,57 379.996,4	21.136
7	576.204,42 379.993,94	8	576.200,096 379.990,947	5.259
9	576.202,176 379.988,118	10	576.206,211 379.991,529	5.284

Punct început	X / Y	Punct sfârșit	X / Y	Lungime segment (** (m)
2	576.236,53 380.020,03	3	576.236,22 380.019,79	0.392
4	576.228,02 380.013,38	5	576.223,751 380.009,998	5.446
6	576.207,57 379.996,4	7	576.204,42 379.993,94	3.997
8	576.200,096 379.990,947	9	576.202,176 379.988,118	3.511
10	576.206,211 379.991,529	11	576.221,57 380.004,51	20.11

Punct început	X / Y	Punct sfârșit	X / Y	Lungime segment (** (m)
11	576.221,57 380.004,51	12	576.235,586 380.014,991	17.501
13	576.248,816 380.025,749	14	576.261,654 380.036,003	16.43
15	576.274,689 380.046,716	16	576.293,114 380.061,403	23.562
17	576.298,489 380.066,033	18	576.296,005 380.068,105	3.235
19	576.259,717 380.040,126	20	576.256,98 380.036,787	4.317
21	576.253,791 380.033,854	22	576.249,58 380.030,289	5.517
23	576.247,997 380.030,226	1	576.240,07 380.022,96	10.753

Punct început	X / Y	Punct sfârșit	X / Y	Lungime segment (** (m)
12	576.235,586 380.014,991	13	576.248,816 380.025,749	17.052
14	576.261,654 380.036,003	15	576.274,689 380.046,716	16.872
16	576.293,114 380.061,403	17	576.298,489 380.066,033	7.094
18	576.296,005 380.068,105	19	576.259,717 380.040,126	45.822
20	576.256,98 380.036,787	21	576.253,791 380.033,854	4.333
22	576.249,58 380.030,289	23	576.247,997 380.030,226	1.584

\*\* Lungimile segmentelor sunt determinate în planul de proiecție Stereo 70 și sunt rotunjite la 1 milimetru.

\*\*\* Distanța dintre puncte este formată din segmente cumulate ce sunt mai mici decât valoarea 1 milimetru.



**DATE DESPRE IMOBILUL NR. 13870**

Oficiul de Cadastru și Publicitate Imobiliară PRAHOVA  
Biroul de Cadastru și Publicitate Imobiliară Ploiești

**A. Partea I. Descrierea imobilului**

TEREN Intravilan

Adresa: Loc. Strejnicu, Str Păpădiei, Jud. Prahova, DS 2475

Nr. Crt	Nr cadastral Nr. topografic	Suprafața* (mp)	Observații / Referințe
A1	30769	Din acte: 659 Masurata: 674	Sector cadastral:34 Teren neimprejmuit;

**B. Partea II. Proprietari și acte**

Inscrieri privitoare la dreptul de proprietate și alte drepturi reale	Referințe
<b>181046 / 22/11/2024</b>	
Act Administrativ nr. 34, din 12/07/2010 emis de CONSILIUL LOCAL AL COMUNEI TÂRGȘORUL VECHI (act administrativ nr 19067 din 20.11.2024, emis de PRIMĂRIA COMUNEI TÂRGȘORUL VECHI);	
B1	A1
Intabulare, drept de PROPRIETATE(domeniul public), dobandit prin Lege, cota actuala 1/1, cota initiala 1/1 1) COMUNA TÂRGȘORU VECHI, CIF:2845230	

**C. Partea III. SARCINI .**

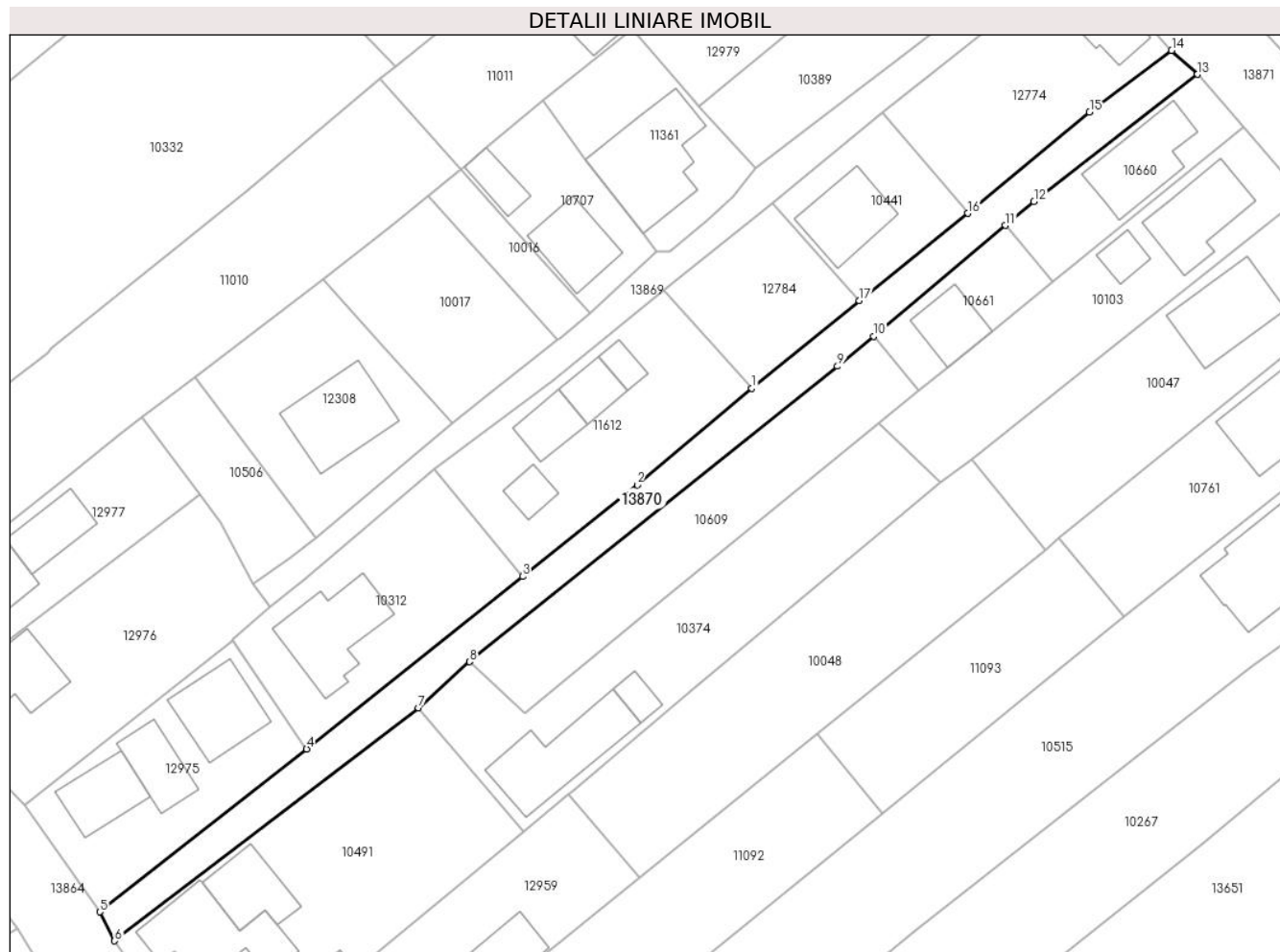
Inscrieri privind dezmembramintele dreptului de proprietate, drepturi reale de garanție și sarcini	Referințe
NU SUNT	

## Anexa Nr. 1 La Partea I

## Teren

Nr cadastral	Suprafața (mp)*	Observații / Referințe
30769	Din acte: 659 Masurata: 674	

\* Suprafața este determinată în planul de proiecție Stereo 70.



## Date referitoare la teren

Crt	Categorie folosință	Intra vilan	Suprafața (mp)	Tarla	Parcelă	Nr. topo	Observații / Referințe
1	drum	DA	674	-	-	-	

## Lungime Segmente

1) Valorile lungimilor segmentelor sunt obținute din proiecție în plan.

Punct început	X / Y	Punct sfârșit	X / Y	Lungime segment (** (m)
1	576.259,231 380.014,076	2	576.245,649 380.002,627	17.764
2	576.245,649 380.002,627	3	576.232,04 379.991,77	17.409
3	576.232,04 379.991,77	4	576.206,47 379.971,34	32.729
4	576.206,47 379.971,34	5	576.181,942 379.952,02	31.223
5	576.181,942 379.952,02	6	576.183,706 379.948,593	3.854

Punct început	X / Y	Punct sfârșit	X / Y	Lungime segment (** (m)
6	576.183,706 379.948,593	7	576.219,719 379.976,193	45.373
7	576.219,719 379.976,193	8	576.225,774 379.981,663	8.16
8	576.225,774 379.981,663	9	576.269,393 380.016,69	55.942
9	576.269,393 380.016,69	10	576.273,657 380.020,264	5.564
10	576.273,657 380.020,264	11	576.289,309 380.033,381	20.422
11	576.289,309 380.033,381	12	576.292,681 380.036,208	4.4
12	576.292,681 380.036,208	13	576.312,063 380.051,286	24.556
13	576.312,063 380.051,286	14	576.309,006 380.054,123	4.171
14	576.309,006 380.054,123	15	576.299,256 380.046,827	12.178
15	576.299,256 380.046,827	16	576.284,847 380.034,812	18.761
16	576.284,847 380.034,812	17	576.271,975 380.024,49	16.499
17	576.271,975 380.024,49	1	576.259,231 380.014,076	16.458

\*\* Lungimile segmentelor sunt determinate în planul de proiecție Stereo 70 și sunt rotunjite la 1 milimetru.

\*\*\* Distanța dintre puncte este formată din segmente cumulate ce sunt mai mici decât valoarea 1 milimetru.





**DATE DESPRE IMOBILUL NR. 13871**

Oficiul de Cadastru și Publicitate Imobiliară PRAHOVA  
Biroul de Cadastru și Publicitate Imobiliară Ploiești

**A. Partea I. Descrierea imobilului**

TEREN Intravilan

Adresa: Loc. Strejnicu, Str Canalului, Jud. Prahova, DS 2476

Nr. Crt	Nr cadastral Nr. topografic	Suprafața* (mp)	Observații / Referințe
A1	30777	Din acte: 5.477 Masurata: 4.484	Sector cadastral:34 Teren neimprejmuit;

**B. Partea II. Proprietari și acte**

Inscrieri privitoare la dreptul de proprietate și alte drepturi reale	Referințe
<b>180894 / 22/11/2024</b>	
Act Normativ nr. 1.359, din 27/12/2001 emis de GUVERNUL ROMÂNIEI (act administrativ nr 18 din 26.08.1999, emis de CONSILIUL LOCAL TÂRGȘORU VECHI;act administrativ nr 19231 din 21.11.2024, emis de PRIMĂRIA TÂRGȘORU VECHI);	
B1	A1
Intabulare, drept de PROPRIETATE(domeniul public), dobandit prin Lege, cota actuala 1/1, cota initiala 1/1 1) COMUNA TÂRGȘORU VECHI, CIF:2845230	

**C. Partea III. SARCINI .**

Inscrieri privind dezmembramintele dreptului de proprietate, drepturi reale de garanție și sarcini	Referințe
NU SUNT	

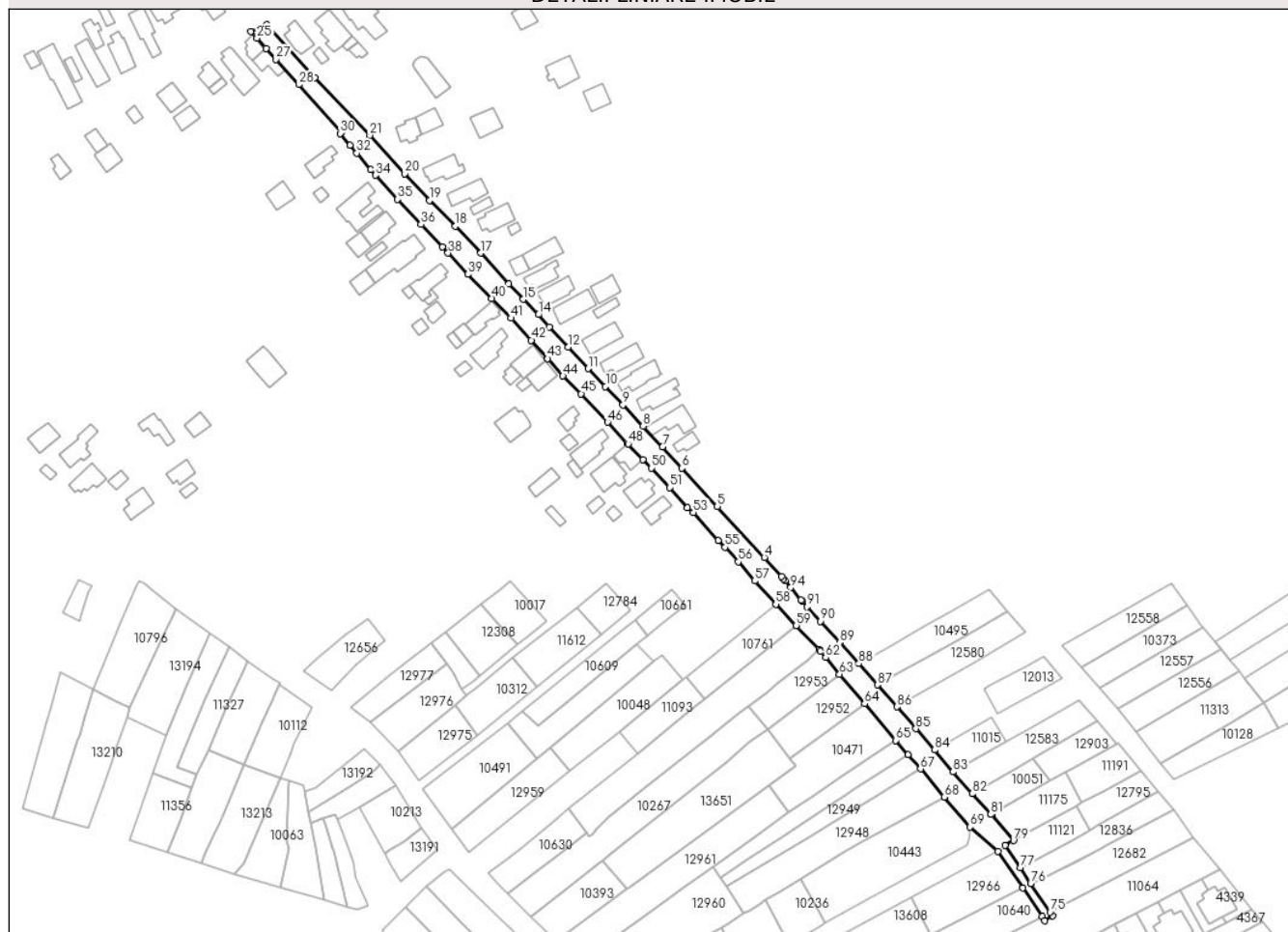
## Anexa Nr. 1 La Partea I

## Teren

Nr cadastral	Suprafața (mp)*	Observații / Referințe
30777	Din acte: 5.477 Masurata: 4.484	

\* Suprafața este determinată în planul de proiecție Stereo 70.

## DETALII LINIARE IMOBIL



## Date referitoare la teren

Crt	Categorie folosință	Intra vilan	Suprafața (mp)	Tarla	Parcelă	Nr. topo	Observații / Referințe
1	drum	DA	4.484	-	-	-	

## Lungime Segmente

1) Valorile lungimilor segmentelor sunt obținute din proiecție în plan.

Punct început	X / Y	Punct sfârșit	X / Y	Lungime segment	Punct început	X / Y	Punct sfârșit	X / Y	Lungime segment	Punct început	X / Y	Punct sfârșit	X / Y	Lungime segment
1	576.337,462 380.037,05	2	576.336,844 380.037,788	0.963	2	576.336,844 380.037,788	3	576.335,959 380.038,773	1.324	3	576.335,959 380.038,773	4	576.328,651 380.046,959	10.973
4	576.328,651 380.046,959	5	576.308,696 380.068,523	29.38	5	576.308,696 380.068,523	6	576.293,706 380.084,831	22.151	6	576.293,706 380.084,831	7	576.285,397 380.093,982	12.36
7	576.285,397 380.093,982	8	576.277,175 380.102,672	11.963	8	576.277,175 380.102,672	9	576.268,56 380.111,68	12.464	9	576.268,56 380.111,68	10	576.261,14 380.119,56	10.824
10	576.261,14 380.119,56	11	576.253,746 380.127,148	10.595	11	576.253,746 380.127,148	12	576.245,389 380.136,306	12.398	12	576.245,389 380.136,306	13	576.237,255 380.144,863	11.806
13	576.237,255 380.144,863	14	576.232,626 380.150,067	6.965	14	576.232,626 380.150,067	15	576.226,277 380.156,547	9.072	15	576.226,277 380.156,547	16	576.219,928 380.163,027	9.072

Punct început	X / Y	Punct sfârșit	X / Y	Lungime segment	Punct început	X / Y	Punct sfârșit	X / Y	Lungime segment	Punct început	X / Y	Punct sfârșit	X / Y	Lungime segment
16	576.219,928 380.163,027	17	576.208,193 380.176,235	17.668	17	576.208,193 380.176,235	18	576.197,375 380.187,614	15.701	18	576.197,375 380.187,614	19	576.186,355 380.198,614	15.57
19	576.186,355 380.198,614	20	576.175,874 380.209,929	15.423	20	576.175,874 380.209,929	21	576.161,057 380.226,271	22.059	21	576.161,057 380.226,271	22	576.137,537 380.250,639	33.867
22	576.137,537 380.250,639	23	576.117,157 380.273,221	30.419	23	576.117,157 380.273,221	24	576.110,385 380.270,266	7.389	24	576.110,385 380.270,266	25	576.113,102 380.267,532	3.854
25	576.113,102 380.267,532	26	576.116,969 380.263,144	5.849	26	576.116,969 380.263,144	27	576.121,191 380.258,451	6.313	27	576.121,191 380.258,451	28	576.130,819 380.247,765	14.384
28	576.130,819 380.247,765	29	576.148,951 380.227,369	27.29	29	576.148,951 380.227,369	30	576.148,508 380.227,031	0.557	30	576.148,508 380.227,031	31	576.152,652 380.222,097	6.443
31	576.152,652 380.222,097	32	576.155,516 380.218,681	4.458	32	576.155,516 380.218,681	33	576.161,354 380.211,646	9.142	33	576.161,354 380.211,646	34	576.163,433 380.209,308	3.129
34	576.163,433 380.209,308	35	576.172,833 380.199,04	13.921	35	576.172,833 380.199,04	36	576.182,78 380.188,407	14.56	36	576.182,78 380.188,407	37	576.191,882 380.178,796	13.237
37	576.191,882 380.178,796	38	576.194,302 380.176,24	3.52	38	576.194,302 380.176,24	39	576.202,655 380.167,165	12.334	39	576.202,655 380.167,165	40	576.212,851 380.156,931	14.446
40	576.212,851 380.156,931	41	576.220,974 380.148,573	11.655	41	576.220,974 380.148,573	42	576.229,63 380.139,17	12.781	42	576.229,63 380.139,17	43	576.236,575 380.131,348	10.46
43	576.236,575 380.131,348	44	576.243,1 380.124,0	9.827	44	576.243,1 380.124,0	45	576.250,845 380.116,44	10.823	45	576.250,845 380.116,44	46	576.262,094 380.104,339	16.522
46	576.262,094 380.104,339	47	576.270,456 380.095,531	12.145	47	576.270,456 380.095,531	48	576.270,832 380.095,138	0.544	48	576.270,832 380.095,138	49	576.277,122 380.088,569	9.095
49	576.277,122 380.088,569	50	576.280,657 380.084,873	5.114	50	576.280,657 380.084,873	51	576.288,529 380.076,53	11.471	51	576.288,529 380.076,53	52	576.296,005 380.068,105	11.264
52	576.296,005 380.068,105	53	576.298,489 380.066,033	3.235	53	576.298,489 380.066,033	54	576.309,006 380.054,123	15.889	54	576.309,006 380.054,123	55	576.312,063 380.051,286	4.171
55	576.312,063 380.051,286	56	576.317,579 380.045,022	8.346	56	576.317,579 380.045,022	57	576.324,6 380.036,947	10.7	57	576.324,6 380.036,947	58	576.333,529 380.027,01	13.359
58	576.333,529 380.027,01	59	576.342,246 380.018,02	12.522	59	576.342,246 380.018,02	60	576.351,937 380.007,741	14.127	60	576.351,937 380.007,741	61	576.352,604 380.006,982	1.01
61	576.352,604 380.006,982	62	576.354,696 380.004,422	3.306	62	576.354,696 380.004,422	63	576.360,624 379.997,24	9.312	63	576.360,624 379.997,24	64	576.371,257 379.984,763	16.393
64	576.371,257 379.984,763	65	576.384,433 379.969,208	20.385	65	576.384,433 379.969,208	66	576.389,79 379.963,14	8.094	66	576.389,79 379.963,14	67	576.395,041 379.957,145	7.97
67	576.395,041 379.957,145	68	576.405,095 379.945,175	15.632	68	576.405,095 379.945,175	69	576.416,136 379.932,426	16.865	69	576.416,136 379.932,426	70	576.427,965 379.922,036	15.744
70	576.427,965 379.922,036	71	576.438,609 379.906,652	18.707	71	576.438,609 379.906,652	72	576.446,655 379.894,33	14.716	72	576.446,655 379.894,33	73	576.447,724 379.892,563	2.065
73	576.447,724 379.892,563	74	576.451,258 379.894,69	4.125	74	576.451,258 379.894,69	75	576.450,089 379.896,346	2.027	75	576.450,089 379.896,346	76	576.441,856 379.908,365	14.568
76	576.441,856 379.908,365	77	576.437,41 379.914,988	7.977	77	576.437,41 379.914,988	78	576.430,919 379.924,586	11.587	78	576.430,919 379.924,586	79	576.434,524 379.926,653	4.156
79	576.434,524 379.926,653	80	576.425,228 379.937,934	14.618	80	576.425,228 379.937,934	81	576.424,932 379.937,757	0.345	81	576.424,932 379.937,757	82	576.416,932 379.946,517	11.863
82	576.416,932 379.946,517	83	576.408,779 379.955,807	12.36	83	576.408,779 379.955,807	84	576.400,973 379.965,13	12.159	84	576.400,973 379.965,13	85	576.393,101 379.974,187	12.0
85	576.393,101 379.974,187	86	576.385,044 379.983,489	12.306	86	576.385,044 379.983,489	87	576.376,79 379.992,75	12.405	87	576.376,79 379.992,75	88	576.368,75 380.001,82	12.12
88	576.368,75 380.001,82	89	576.360,66 380.010,89	12.154	89	576.360,66 380.010,89	90	576.352,361 380.019,766	12.151	90	576.352,361 380.019,766	91	576.346,873 380.025,971	8.284
91	576.346,873 380.025,971	92	576.344,719 380.028,406	3.251	92	576.344,719 380.028,406	93	576.344,311 380.028,867	0.616	93	576.344,311 380.028,867	94	576.339,931 380.034,1	6.824
94	576.339,931 380.034,1	1	576.337,462 380.037,05	3.847										

\*\* Lungimile segmentelor sunt determinate în planul de proiecție Stereo 70 și sunt rotunjite la 1 milimetru.

\*\*\* Distanța dintre puncte este formată din segmente cumulate ce sunt mai mici decât valoarea 1 milimetru.



**DATE DESPRE IMOBILUL NR. 13872**

Oficiul de Cadastru și Publicitate Imobiliară PRAHOVA  
Biroul de Cadastru și Publicitate Imobiliară Ploiești

**A. Partea I. Descrierea imobilului**

TEREN Intravilan

Adresa: Loc. Strejnicu, Str Apusului, Jud. Prahova

Nr. Crt	Nr cadastral Nr. topografic	Suprafața* (mp)	Observații / Referințe
A1		3.738	Sector cadastral:34 Teren neimprejmuit;

**B. Partea II. Proprietari și acte**

Inscrieri privitoare la dreptul de proprietate și alte drepturi reale		Referințe
/		
Act Normativ nr. 7, din 13/03/1996 emis de PARLAMENTUL ROMÂNIEI;		
B1	Inscrierea posesiei, drept de PROPRIETATE, dobandit prin Lege, cota actuala 1/1, cota initiala 1/1 1) NEIDENTIFICAT NEIDENTIFICAT	A1
B2	Se noteaza mentiunea proprietar neidentificat.	A1

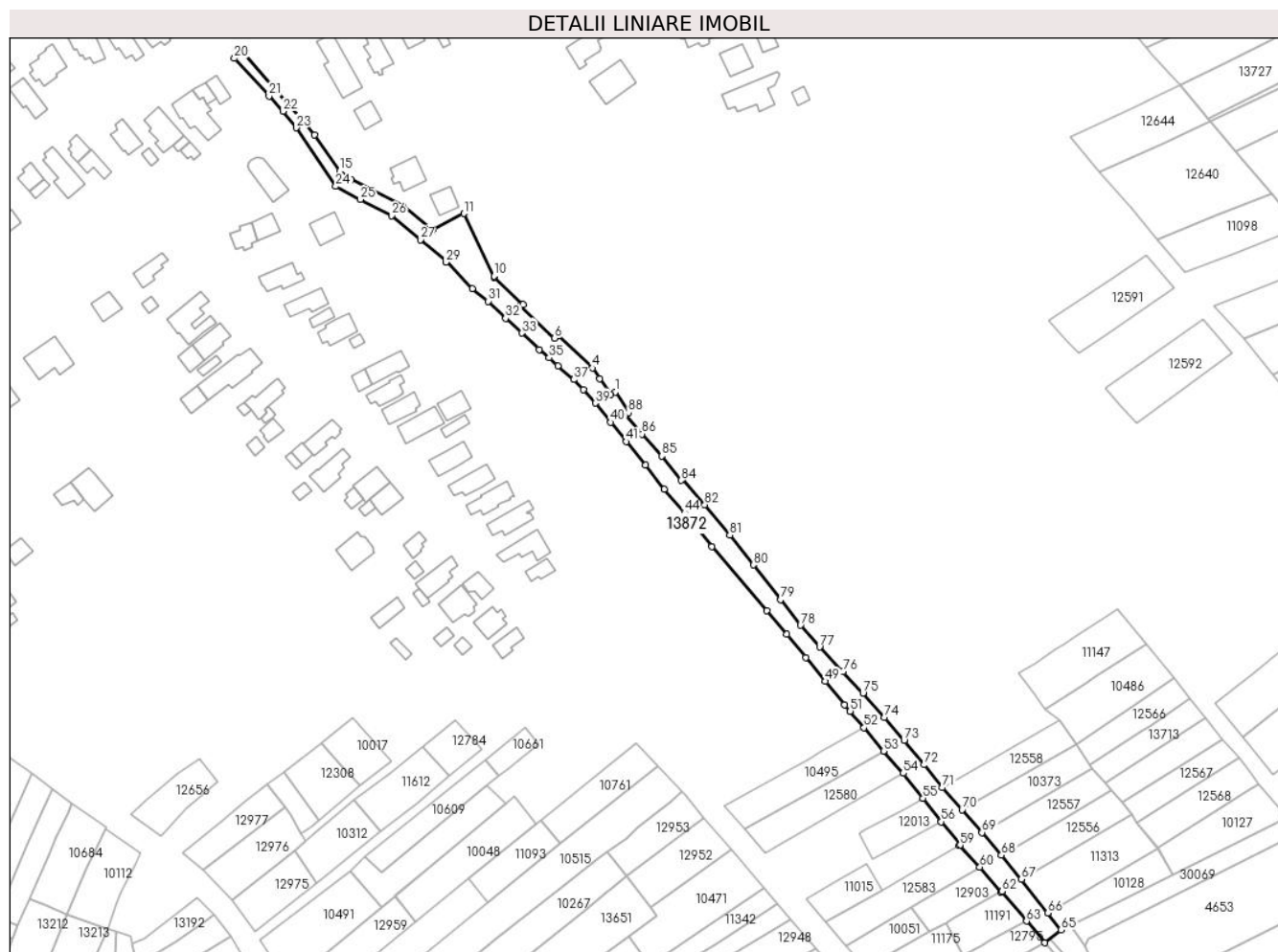
**C. Partea III. SARCINI .**

Inscrieri privind dezmembramintele dreptului de proprietate, drepturi reale de garanție și sarcini	Referințe
NU SUNT	

**Teren**

Nr cadastral	Suprafața (mp)*	Observații / Referințe
	3.738	

\* Suprafața este determinată în planul de proiecție Stereo 70.



**Date referitoare la teren**

Crt	Categorie folosință	Intravilan	Suprafața (mp)	Tarla	Parcelă	Nr. topo	Observații / Referințe
1	drum	DA	3.738	-	-	-	

**Lungime Segmente**

1) Valorile lungimilor segmentelor sunt obținute din proiecție în plan.

Punct început	X / Y	Punct sfârșit	X / Y	Lungime segment
1	576.325,314 380.166,466	2	576.323,338 380.165,468	2.214
4	576.316,162 380.176,039	5	576.302,843 380.188,836	18.47
7	576.287,443 380.200,709	8	576.288,553 380.201,354	1.284
10	576.277,128 380.212,505	11	576.265,093 380.237,403	27.654
13	576.240,958 380.240,466	14	576.220,279 380.250,976	23.197
16	576.205,598 380.268,589	17	576.201,005 380.274,108	7.18
2	576.323,338 380.165,468	3	576.319,059 380.171,79	7.634
5	576.302,843 380.188,836	6	576.301,175 380.187,869	1.928
8	576.288,553 380.201,354	9	576.277,069 380.212,172	15.777
11	576.265,093 380.237,403	12	576.252,568 380.230,991	14.071
14	576.220,279 380.250,976	15	576.215,655 380.254,28	5.683
17	576.201,005 380.274,108	18	576.190,198 380.286,726	16.613
3	576.319,059 380.171,79	4	576.316,162 380.176,039	5.143
6	576.301,175 380.187,869	7	576.287,443 380.200,709	18.8
9	576.277,069 380.212,172	10	576.277,128 380.212,505	0.338
12	576.252,568 380.230,991	13	576.240,958 380.240,466	14.986
15	576.215,655 380.254,28	16	576.205,598 380.268,589	17.49
18	576.190,198 380.286,726	19	576.177,879 380.301,109	18.937

Punct început	X / Y	Punct sfârșit	X / Y	Lungime segment	Punct început	X / Y	Punct sfârșit	X / Y	Lungime segment	Punct început	X / Y	Punct sfârșit	X / Y	Lungime segment
19	576.177,879 380.301,109	20	576.173,762 380.299,054	4.601	20	576.173,762 380.299,054	21	576.187,563 380.284,097	20.351	21	576.187,563 380.284,097	22	576.193,125 380.278,07	8.201
22	576.193,125 380.278,07	23	576.198,436 380.271,48	8.464	23	576.198,436 380.271,48	24	576.214,057 380.248,194	28.04	24	576.214,057 380.248,194	25	576.223,905 380.242,966	11.15
25	576.223,905 380.242,966	26	576.236,335 380.236,629	13.952	26	576.236,335 380.236,629	27	576.247,731 380.227,02	14.906	27	576.247,731 380.227,02	28	576.258,059 380.218,43	13.433
28	576.258,059 380.218,43	29	576.257,831 380.218,091	0.409	29	576.257,831 380.218,091	30	576.268,411 380.207,598	14.901	30	576.268,411 380.207,598	31	576.274,638 380.202,538	8.024
31	576.274,638 380.202,538	32	576.281,632 380.195,751	9.746	32	576.281,632 380.195,751	33	576.288,109 380.189,942	8.7	33	576.288,109 380.189,942	34	576.295,04 380.183,383	9.542
34	576.295,04 380.183,383	35	576.298,915 380.180,033	5.122	35	576.298,915 380.180,033	36	576.302,416 380.176,881	4.711	36	576.302,416 380.176,881	37	576.308,759 380.171,431	8.363
37	576.308,759 380.171,431	38	576.312,493 380.167,322	5.552	38	576.312,493 380.167,322	39	576.317,3 380.162,057	7.129	39	576.317,3 380.162,057	40	576.323,471 380.154,447	9.798
40	576.323,471 380.154,447	41	576.329,682 380.146,762	9.881	41	576.329,682 380.146,762	42	576.337,206 380.137,394	12.015	42	576.337,206 380.137,394	43	576.344,693 380.127,904	12.088
43	576.344,693 380.127,904	44	576.352,773 380.118,502	12.397	44	576.352,773 380.118,502	45	576.363,613 380.105,078	17.254	45	576.363,613 380.105,078	46	576.385,57 380.079,605	33.63
46	576.385,57 380.079,605	47	576.393,442 380.070,234	12.239	47	576.393,442 380.070,234	48	576.400,974 380.061,011	11.908	48	576.400,974 380.061,011	49	576.408,735 380.051,545	12.241
49	576.408,735 380.051,545	50	576.416,45 380.042,23	12.095	50	576.416,45 380.042,23	51	576.418,62 380.039,66	3.364	51	576.418,62 380.039,66	52	576.424,16 380.033,07	8.609
52	576.424,16 380.033,07	53	576.431,97 380.023,81	12.114	53	576.431,97 380.023,81	54	576.439,788 380.015,013	11.769	54	576.439,788 380.015,013	55	576.447,64 380.005,005	12.721
55	576.447,64 380.005,005	56	576.454,902 379.995,713	11.793	56	576.454,902 379.995,713	57	576.462,481 379.986,592	11.859	57	576.462,481 379.986,592	58	576.462,027 379.986,327	0.526
58	576.462,027 379.986,327	59	576.462,401 379.986,481	0.404	59	576.462,401 379.986,481	60	576.470,241 379.977,694	11.776	60	576.470,241 379.977,694	61	576.478,508 379.967,752	12.93
61	576.478,508 379.967,752	62	576.479,053 379.968,055	0.624	62	576.479,053 379.968,055	63	576.488,766 379.956,235	15.299	63	576.488,766 379.956,235	64	576.496,048 379.947,633	11.27
64	576.496,048 379.947,633	65	576.502,488 379.952,758	8.23	65	576.502,488 379.952,758	66	576.497,216 379.959,438	8.51	66	576.497,216 379.959,438	67	576.486,747 379.972,83	16.998
67	576.486,747 379.972,83	68	576.478,773 379.982,443	12.49	68	576.478,773 379.982,443	69	576.471,047 379.991,445	11.863	69	576.471,047 379.991,445	70	576.463,17 380.000,458	11.97
70	576.463,17 380.000,458	71	576.455,284 380.009,264	11.821	71	576.455,284 380.009,264	72	576.448,053 380.018,341	11.605	72	576.448,053 380.018,341	73	576.440,073 380.027,931	12.476
73	576.440,073 380.027,931	74	576.432,267 380.037,197	12.116	74	576.432,267 380.037,197	75	576.423,745 380.046,806	12.844	75	576.423,745 380.046,806	76	576.415,781 380.055,367	11.693
76	576.415,781 380.055,367	77	576.406,496 380.065,18	13.509	77	576.406,496 380.065,18	78	576.398,9 380.073,77	11.467	78	576.398,9 380.073,77	79	576.390,995 380.083,984	12.916
79	576.390,995 380.083,984	80	576.380,214 380.097,77	17.501	80	576.380,214 380.097,77	81	576.370,766 380.109,627	15.161	81	576.370,766 380.109,627	82	576.360,83 380.121,707	15.641
82	576.360,83 380.121,707	83	576.352,192 380.131,796	13.282	83	576.352,192 380.131,796	84	576.351,488 380.131,337	0.84	84	576.351,488 380.131,337	85	576.343,735 380.141,075	12.447
85	576.343,735 380.141,075	86	576.335,893 380.149,801	11.732	86	576.335,893 380.149,801	87	576.329,12 380.157,43	10.202	87	576.329,12 380.157,43	88	576.330,484 380.158,321	1.629
88	576.330,484 380.158,321	1	576.325,314 380.166,466	9.647										

\*\* Lungimile segmentelor sunt determinate în planul de proiecție Stereo 70 și sunt rotunjite la 1 milimetru.

\*\*\* Distanța dintre puncte este formată din segmente cumulate ce sunt mai mici decât valoarea 1 milimetru.





**DATE DESPRE IMOBILUL NR. 13873**

Oficiul de Cadastru și Publicitate Imobiliară PRAHOVA  
Biroul de Cadastru și Publicitate Imobiliară Ploiești

**A. Partea I. Descrierea imobilului**

TEREN Intravilan

Adresa: Loc. Strejnicu, Str Victoriei, Jud. Prahova, DE 159/154

Nr. Crt	Nr cadastral Nr. topografic	Suprafața* (mp)	Observații / Referințe
A1	30805	Din acte: 2.887 Masurata: 2.930	Sector cadastral:34 Teren neimprejmuit;

**B. Partea II. Proprietari și acte**

Inscrieri privitoare la dreptul de proprietate și alte drepturi reale	Referințe
<b>182483 / 26/11/2024</b>	
Act Administrativ nr. 1359, din 27/12/2001 emis de Guvernul Romaniei (act administrativ nr 18 din 26.11.2024, emis de CONSILIUL LOCAL AL COMUNEI TARGȘORUL VECHI;act administrativ nr 19322 din 25.11.2024, emis de PRIMARIA COMUNEI TARGȘORUL VECHI);	
B1	A1
Intabulare, drept de PROPRIETATE(domeniul public), dobandit prin Lege, cota actuala 1/1, cota initiala 1/1 1) <b>COMUNA TÂRGȘORU VECHI</b> , CIF:2845230	

**C. Partea III. SARCINI .**

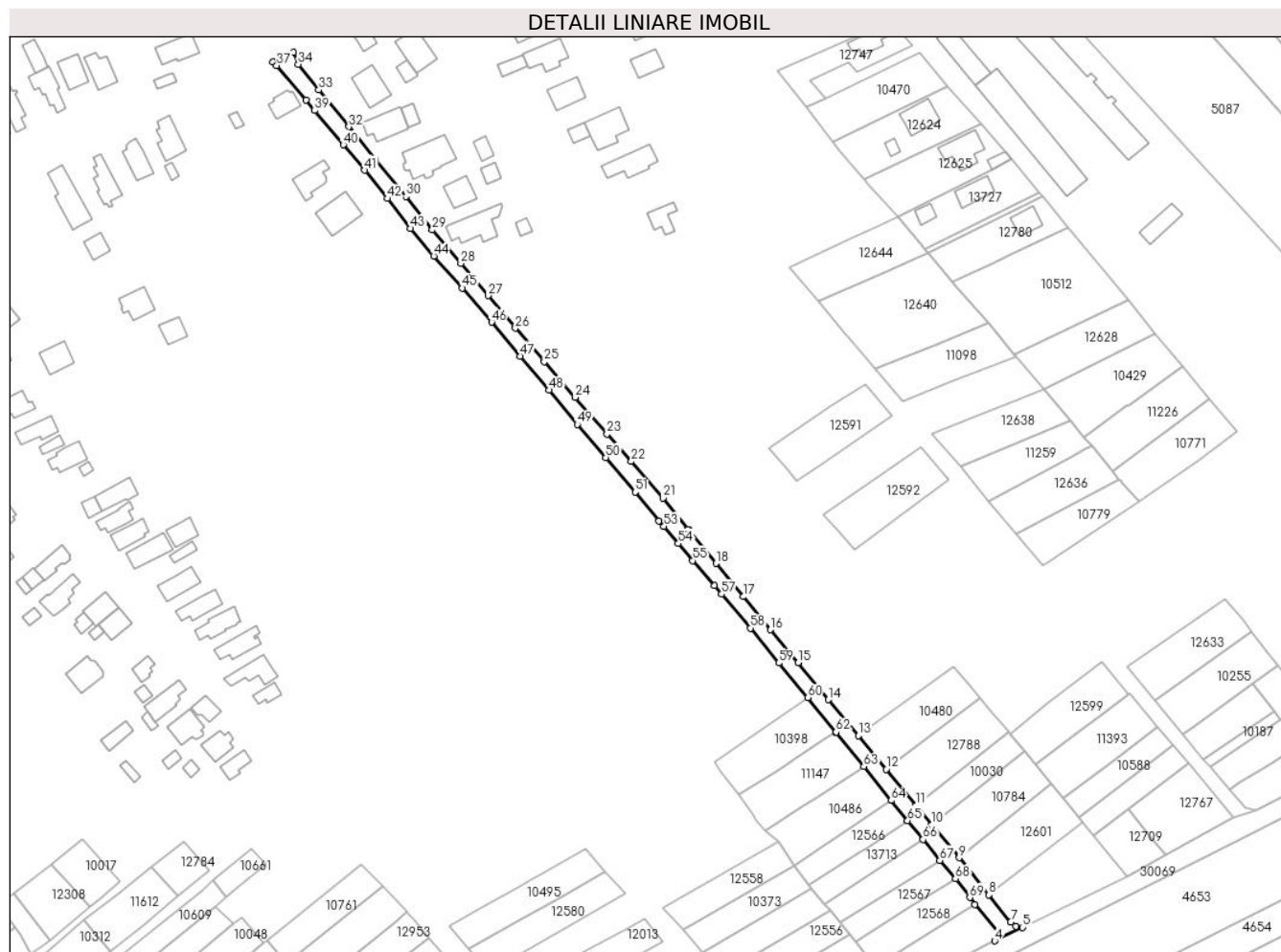
Inscrieri privind dezmembramintele dreptului de proprietate, drepturi reale de garanție și sarcini	Referințe
NU SUNT	

## Anexa Nr. 1 La Partea I

## Teren

Nr cadastral	Suprafața (mp)*	Observații / Referințe
30805	Din acte: 2.887 Masurata: 2.930	

\* Suprafața este determinată în planul de proiecție Stereo 70.



## Date referitoare la teren

Crt	Categorie folosință	Intra vilan	Suprafața (mp)	Tarla	Parcelă	Nr. topo	Observații / Referințe
1	drum	DA	2.930	-	-	-	

## Lungime Segmente

1) Valorile lungimilor segmentelor sunt obținute din proiecție în plan.

Punct început	X / Y	Punct sfârșit	X / Y	Lungime segment	Punct început	X / Y	Punct sfârșit	X / Y	Lungime segment	Punct început	X / Y	Punct sfârșit	X / Y	Lungime segment
1	576.581,038 380.010,746	2	576.590,529 379.999,396	14.795	2	576.590,529 379.999,396	3	576.590,293 379.997,46	1.95	3	576.590,293 379.997,46	4	576.589,063 379.995,99	1.917
4	576.589,063 379.995,99	5	576.600,315 380.001,443	12.504	5	576.600,315 380.001,443	6	576.597,633 380.001,944	2.728	6	576.597,633 380.001,944	7	576.595,493 380.003,61	2.712
7	576.595,493 380.003,61	8	576.586,752 380.014,518	13.978	8	576.586,752 380.014,518	9	576.574,717 380.029,562	19.266	9	576.574,717 380.029,562	10	576.563,621 380.042,874	17.33
10	576.563,621 380.042,874	11	576.557,218 380.050,599	10.034	11	576.557,218 380.050,599	12	576.545,271 380.065,29	18.936	12	576.545,271 380.065,29	13	576.534,009 380.078,802	17.59
13	576.534,009 380.078,802	14	576.521,963 380.093,366	18.9	14	576.521,963 380.093,366	15	576.509,731 380.108,331	19.328	15	576.509,731 380.108,331	16	576.498,614 380.121,627	17.331

Punct început	X / Y	Punct sfârșit	X / Y	Lungime segment	Punct început	X / Y	Punct sfârșit	X / Y	Lungime segment	Punct început	X / Y	Punct sfârșit	X / Y	Lungime segment
16	576.498,614 380.121,627	17	576.487,583 380.134,954	17.3	17	576.487,583 380.134,954	18	576.476,526 380.148,392	17.402	18	576.476,526 380.148,392	19	576.465,478 380.162,158	17.651
19	576.465,478 380.162,158	20	576.465,316 380.162,059	0.19	20	576.465,316 380.162,059	21	576.455,243 380.174,762	16.212	21	576.455,243 380.174,762	22	576.442,407 380.189,559	19.589
22	576.442,407 380.189,559	23	576.432,568 380.200,611	14.797	23	576.432,568 380.200,611	24	576.419,77 380.215,423	19.575	24	576.419,77 380.215,423	25	576.407,274 380.229,842	19.08
25	576.407,274 380.229,842	26	576.395,597 380.243,315	17.829	26	576.395,597 380.243,315	27	576.384,533 380.256,485	17.201	27	576.384,533 380.256,485	28	576.373,567 380.269,537	17.047
28	576.373,567 380.269,537	29	576.362,115 380.283,048	17.711	29	576.362,115 380.283,048	30	576.351,42 380.296,52	17.201	30	576.351,42 380.296,52	31	576.339,15 380.311,29	19.202
31	576.339,15 380.311,29	32	576.328,365 380.324,685	17.197	32	576.328,365 380.324,685	33	576.316,267 380.339,53	19.15	33	576.316,267 380.339,53	34	576.307,991 380.349,896	13.264
34	576.307,991 380.349,896	35	576.305,95 380.354,75	5.266	35	576.305,95 380.354,75	36	576.297,722 380.350,762	9.144	36	576.297,722 380.350,762	37	576.299,31 380.349,418	2.08
37	576.299,31 380.349,418	38	576.311,073 380.335,449	18.262	38	576.311,073 380.335,449	39	576.314,626 380.331,22	5.523	39	576.314,626 380.331,22	40	576.326,218 380.317,392	18.044
40	576.326,218 380.317,392	41	576.334,829 380.307,121	13.403	41	576.334,829 380.307,121	42	576.343,943 380.295,678	14.629	42	576.343,943 380.295,678	43	576.353,329 380.283,571	15.319
43	576.353,329 380.283,571	44	576.362,63 380.272,43	14.513	44	576.362,63 380.272,43	45	576.374,173 380.259,524	17.315	45	576.374,173 380.259,524	46	576.386,011 380.245,748	18.164
46	576.386,011 380.245,748	47	576.397,432 380.232,034	17.847	47	576.397,432 380.232,034	48	576.409,104 380.218,334	17.998	48	576.409,104 380.218,334	49	576.420,552 380.204,444	18.0
49	576.420,552 380.204,444	50	576.432,07 380.191,08	17.643	50	576.432,07 380.191,08	51	576.444,032 380.177,162	18.352	51	576.444,032 380.177,162	52	576.453,616 380.165,629	14.995
52	576.453,616 380.165,629	53	576.455,565 380.163,283	3.05	53	576.455,565 380.163,283	54	576.461,365 380.156,436	8.973	54	576.461,365 380.156,436	55	576.467,163 380.149,557	8.997
55	576.467,163 380.149,557	56	576.475,986 380.139,356	13.487	56	576.475,986 380.139,356	57	576.478,876 380.135,963	4.457	57	576.478,876 380.135,963	58	576.490,471 380.122,208	17.99
58	576.490,471 380.122,208	59	576.501,902 380.108,181	18.095	59	576.501,902 380.108,181	60	576.513,666 380.094,167	18.297	60	576.513,666 380.094,167	61	576.524,918 380.080,22	17.92
61	576.524,918 380.080,22	62	576.525,013 380.080,283	0.114	62	576.525,013 380.080,283	63	576.536,234 380.066,364	17.879	63	576.536,234 380.066,364	64	576.547,283 380.052,709	17.565
64	576.547,283 380.052,709	65	576.553,912 380.044,582	10.488	65	576.553,912 380.044,582	66	576.560,14 380.036,946	9.854	66	576.560,14 380.036,946	67	576.566,86 380.028,514	10.782
67	576.566,86 380.028,514	68	576.573,253 380.021,087	9.8	68	576.573,253 380.021,087	69	576.579,002 380.013,484	9.532	69	576.579,002 380.013,484	1	576.581,038 380.010,746	3.412

\*\* Lungimile segmentelor sunt determinate în planul de proiecție Stereo 70 și sunt rotunjite la 1 milimetru.

\*\*\* Distanța dintre puncte este formată din segmente cumulate ce sunt mai mici decât valoarea 1 milimetru.



**DATE DESPRE IMOBILUL NR. 13874**

Oficiul de Cadastru și Publicitate Imobiliară PRAHOVA  
Biroul de Cadastru și Publicitate Imobiliară Ploiești

**A. Partea I. Descrierea imobilului**

TEREN Intravilan

Adresa: Loc. Strejnicu, Str Speranței, Jud. Prahova, DE 159/153

Nr. Crt	Nr cadastral Nr. topografic	Suprafața* (mp)	Observații / Referințe
A1	30836	Din acte: 2.928 Masurata: 2.946	Sector cadastral:34 Teren neimprejmuit;

**B. Partea II. Proprietari și acte**

Inscrieri privitoare la dreptul de proprietate și alte drepturi reale	Referințe
<b>182459 / 26/11/2024</b>	
Act Administrativ nr. 1359, din 27/12/2001 emis de Guvernul Romaniei (act administrativ nr 19323 din 25.11.2024, emis de Comuna Târgșoru Vechi);	
B1	A1
Intabulare, drept de PROPRIETATE(domeniul public), dobandit prin Lege, cota actuala 1/1, cota initiala 1/1 1) <b>COMUNA TÂRGȘORU VECHI</b> , CIF:2845230	

**C. Partea III. SARCINI .**

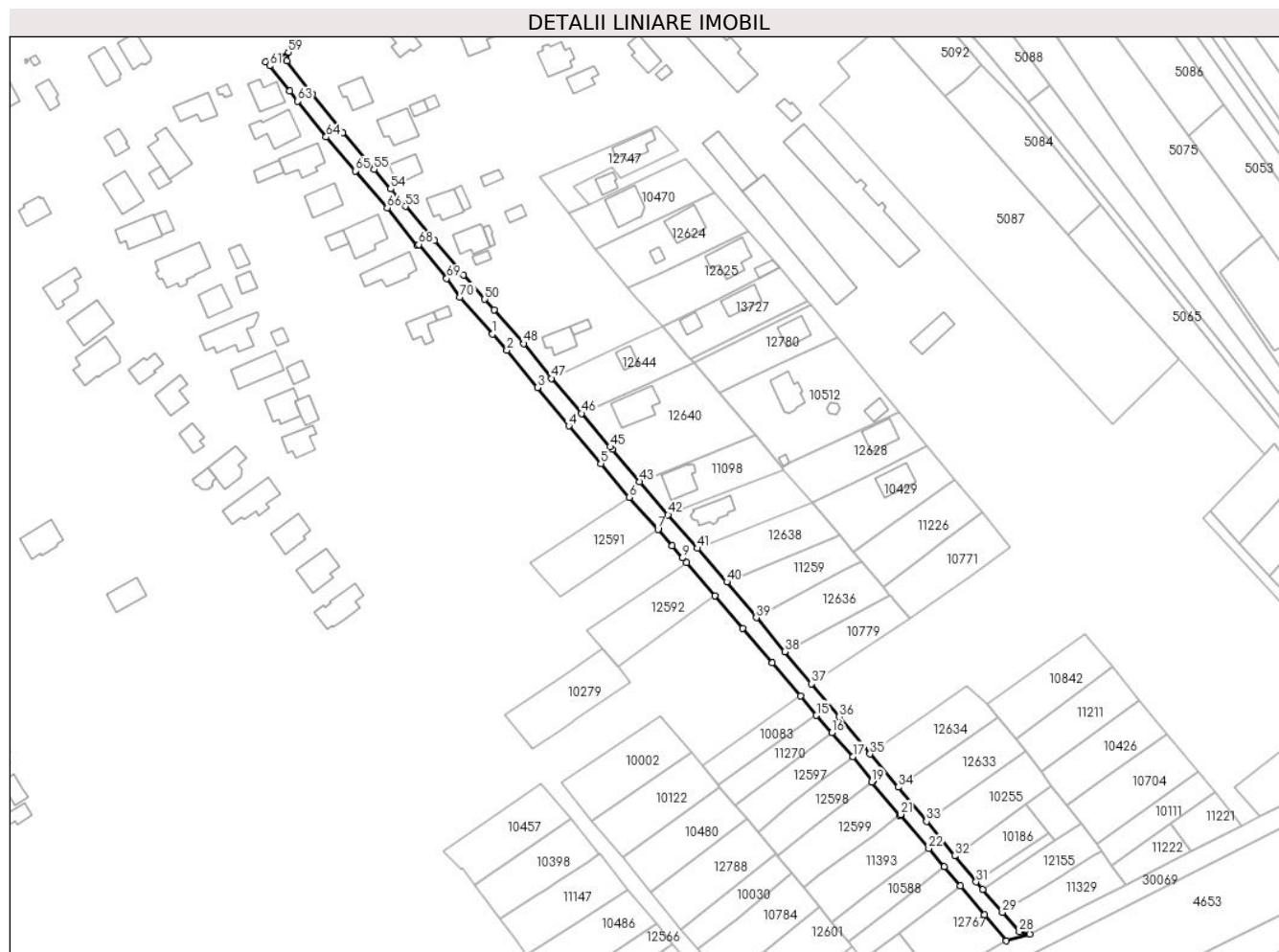
Inscrieri privind dezmembramintele dreptului de proprietate, drepturi reale de garanție și sarcini	Referințe
NU SUNT	

## Anexa Nr. 1 La Partea I

## Teren

Nr cadastral	Suprafața (mp)*	Observații / Referințe
30836	Din acte: 2.928 Masurata: 2.946	

\* Suprafața este determinată în planul de proiecție Stereo 70.



## Date referitoare la teren

Crt	Categorie folosință	Intra vilan	Suprafața (mp)	Tarla	Parcelă	Nr. topo	Observații / Referințe
1	drum	DA	2.946	-	-	-	

## Lungime Segmente

1) Valorile lungimilor segmentelor sunt obținute din proiecție în plan.

Punct început	X / Y	Punct sfârșit	X / Y	Lungime segment	Punct început	X / Y	Punct sfârșit	X / Y	Lungime segment	Punct început	X / Y	Punct sfârșit	X / Y	Lungime segment
1	576.482,82 380.285,275	2	576.488,427 380.278,904	8.487	2	576.488,427 380.278,904	3	576.500,481 380.264,214	19.003	3	576.500,481 380.264,214	4	576.512,918 380.249,057	19.606
4	576.512,918 380.249,057	5	576.525,51 380.234,144	19.518	5	576.525,51 380.234,144	6	576.536,672 380.220,883	17.333	6	576.536,672 380.220,883	7	576.548,054 380.208,276	16.985
7	576.548,054 380.208,276	8	576.553,533 380.201,826	8.463	8	576.553,533 380.201,826	9	576.557,622 380.197,014	6.315	9	576.557,622 380.197,014	10	576.559,181 380.195,266	2.342
10	576.559,181 380.195,266	11	576.570,349 380.182,006	17.336	11	576.570,349 380.182,006	12	576.581,51 380.169,175	17.006	12	576.581,51 380.169,175	13	576.592,999 380.155,762	17.661
13	576.592,999 380.155,762	14	576.604,109 380.142,52	17.285	14	576.604,109 380.142,52	15	576.610,501 380.134,948	9.909	15	576.610,501 380.134,948	16	576.616,568 380.128,125	9.13

Punct început	X / Y	Punct sfârșit	X / Y	Lungime segment	Punct început	X / Y	Punct sfârșit	X / Y	Lungime segment	Punct început	X / Y	Punct sfârșit	X / Y	Lungime segment
16	576.616,568 380.128,125	17	576.624,794 380.118,696	12.513	17	576.624,794 380.118,696	18	576.632,773 380.108,955	12.592	18	576.632,773 380.108,955	19	576.632,331 380.108,673	0.524
19	576.632,331 380.108,673	20	576.643,163 380.095,443	17.099	20	576.643,163 380.095,443	21	576.643,675 380.095,868	0.665	21	576.643,675 380.095,868	22	576.654,738 380.082,445	17.394
22	576.654,738 380.082,445	23	576.660,894 380.075,237	9.479	23	576.660,894 380.075,237	24	576.667,28 380.067,76	9.833	24	576.667,28 380.067,76	25	576.676,707 380.056,399	14.763
25	576.676,707 380.056,399	26	576.685,32 380.046,02	13.487	26	576.685,32 380.046,02	27	576.694,494 380.048,768	9.577	27	576.694,494 380.048,768	28	576.690,424 380.049,641	4.163
28	576.690,424 380.049,641	29	576.683,747 380.057,208	10.092	29	576.683,747 380.057,208	30	576.675,972 380.066,22	11.902	30	576.675,972 380.066,22	31	576.673,429 380.069,308	4.0
31	576.673,429 380.069,308	32	576.664,973 380.079,573	13.299	32	576.664,973 380.079,573	33	576.653,896 380.093,121	17.5	33	576.653,896 380.093,121	34	576.642,708 380.106,64	17.548
34	576.642,708 380.106,64	35	576.631,623 380.119,741	17.161	35	576.631,623 380.119,741	36	576.619,497 380.134,472	19.08	36	576.619,497 380.134,472	37	576.608,551 380.147,407	16.945
37	576.608,551 380.147,407	38	576.597,966 380.160,074	16.507	38	576.597,966 380.160,074	39	576.586,751 380.173,486	17.483	39	576.586,751 380.173,486	40	576.575,174 380.187,57	18.231
40	576.575,174 380.187,57	41	576.563,478 380.200,83	17.681	41	576.563,478 380.200,83	42	576.552,013 380.213,986	17.451	42	576.552,013 380.213,986	43	576.540,821 380.227,104	17.244
43	576.540,821 380.227,104	44	576.530,014 380.239,771	16.651	44	576.530,014 380.239,771	45	576.529,158 380.240,775	1.319	45	576.529,158 380.240,775	46	576.517,854 380.254,025	17.417
46	576.517,854 380.254,025	47	576.506,047 380.267,828	18.164	47	576.506,047 380.267,828	48	576.495,155 380.281,557	17.525	48	576.495,155 380.281,557	49	576.483,397 380.294,828	17.73
49	576.483,397 380.294,828	50	576.479,735 380.299,012	5.56	50	576.479,735 380.299,012	51	576.471,399 380.308,533	12.655	51	576.471,399 380.308,533	52	576.459,88 380.322,205	17.878
52	576.459,88 380.322,205	53	576.448,51 380.335,669	17.623	53	576.448,51 380.335,669	54	576.442,678 380.342,525	9.001	54	576.442,678 380.342,525	55	576.436,068 380.350,293	10.2
55	576.436,068 380.350,293	56	576.423,819 380.364,724	18.929	56	576.423,819 380.364,724	57	576.411,703 380.380,079	19.559	57	576.411,703 380.380,079	58	576.401,763 380.392,936	16.251
58	576.401,763 380.392,936	59	576.402,315 380.396,416	3.524	59	576.402,315 380.396,416	60	576.393,414 380.392,499	9.725	60	576.393,414 380.392,499	61	576.394,978 380.391,069	2.119
61	576.394,978 380.391,069	62	576.402,858 380.381,082	12.721	62	576.402,858 380.381,082	63	576.406,003 380.377,11	5.066	63	576.406,003 380.377,11	64	576.417,199 380.363,013	18.002
64	576.417,199 380.363,013	65	576.428,661 380.349,616	17.631	65	576.428,661 380.349,616	66	576.441,263 380.335,064	19.25	66	576.441,263 380.335,064	67	576.453,109 380.320,37	18.874
67	576.453,109 380.320,37	68	576.453,648 380.320,597	0.585	68	576.453,648 380.320,597	69	576.464,747 380.307,237	17.369	69	576.464,747 380.307,237	70	576.470,007 380.299,833	9.082
70	576.470,007 380.299,833	1	576.482,82 380.285,275	19.394										

\*\* Lungimile segmentelor sunt determinate în planul de proiecție Stereo 70 și sunt rotunjite la 1 milimetru.

\*\*\* Distanța dintre puncte este formată din segmente cumulate ce sunt mai mici decât valoarea 1 milimetru.





**DATE DESPRE IMOBILUL NR. 13875**

Oficiul de Cadastru și Publicitate Imobiliară PRAHOVA  
Biroul de Cadastru și Publicitate Imobiliară Ploiești

**A. Partea I. Descrierea imobilului**

TEREN Intravilan

Adresa: Loc. Strejnicu, Str Răsăritului, Jud. Prahova, DE 159/152

Nr. Crt	Nr cadastral Nr. topografic	Suprafața* (mp)	Observații / Referințe
A1	30804	Din acte: 2.883 Masurata: 3.004	Sector cadastral:34 Teren neimprejmuit;

**B. Partea II. Proprietari și acte**

Inscrieri privitoare la dreptul de proprietate și alte drepturi reale	Referințe
<b>182456 / 26/11/2024</b>	
Act Administrativ nr. 1359, din 27/12/2001 emis de Guvernul Romaniei (act administrativ nr 19324 din 25.11.2024, emis de Primăria Comunei Târgșoru Vechi;act administrativ nr 18 din 26.08.1999, emis de Consiliul Local al Comunei Târgșoru Vechi);	
B1	A1
Intabulare, drept de PROPRIETATE(domeniul public), dobandit prin Lege, cota actuala 1/1, cota initiala 1/1 1) <b>COMUNA TÂRGȘORU VECHI</b> , CIF:2845230	

**C. Partea III. SARCINI .**

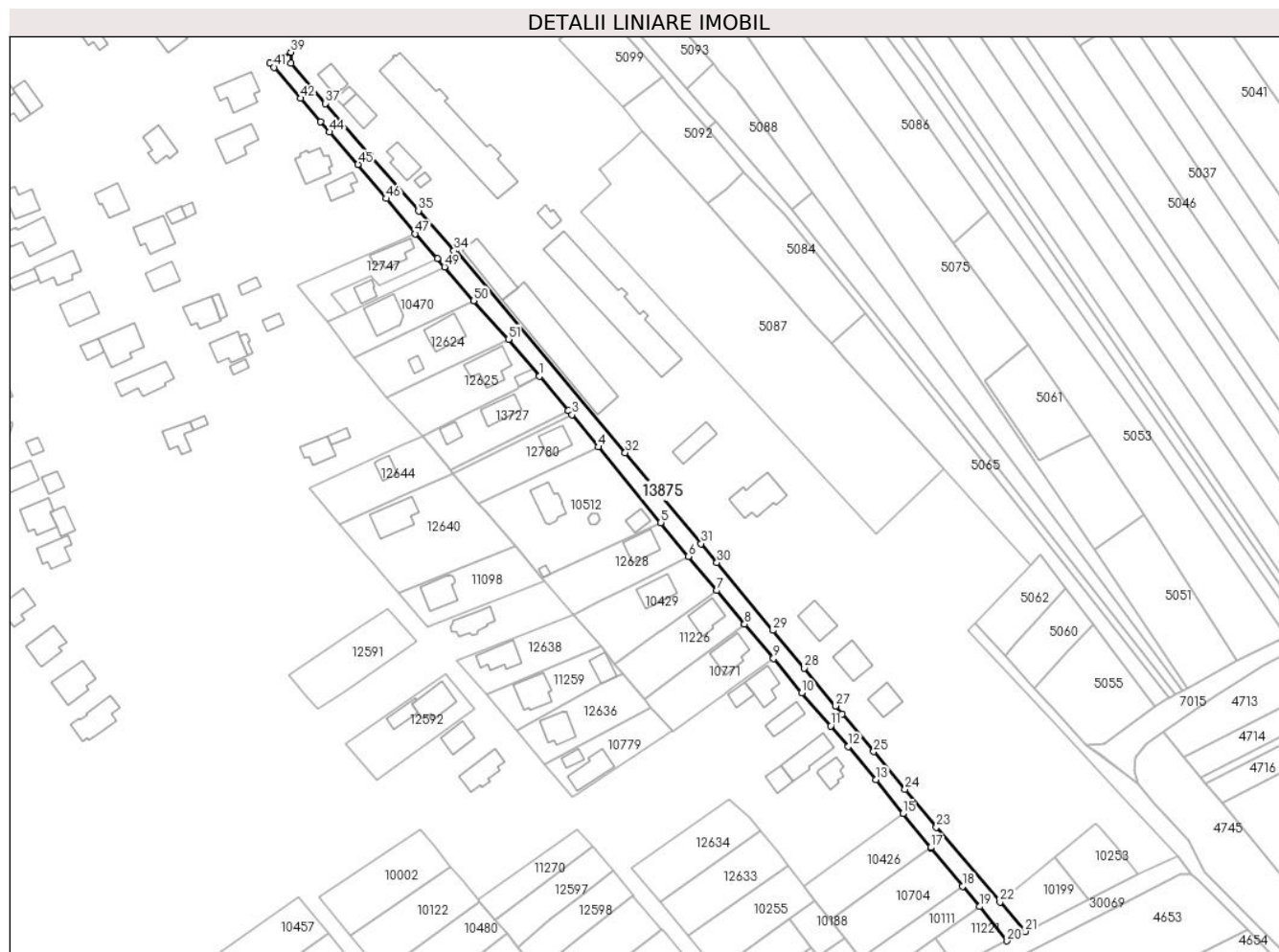
Inscrieri privind dezmembramintele dreptului de proprietate, drepturi reale de garanție și sarcini	Referințe
NU SUNT	

## Anexa Nr. 1 La Partea I

## Teren

Nr cadastral	Suprafața (mp)*	Observații / Referințe
30804	Din acte: 2.883 Masurata: 3.004	

\* Suprafața este determinată în planul de proiecție Stereo 70.



## Date referitoare la teren

Crt	Categorie folosință	Intra vilan	Suprafața (mp)	Tarla	Parcelă	Nr. topo	Observații / Referințe
1	drum	DA	3.004	-	-	-	

## Lungime Segmente

1) Valorile lungimilor segmentelor sunt obținute din proiecție în plan.

Punct început	X / Y	Punct sfârșit	X / Y	Lungime segment	Punct început	X / Y	Punct sfârșit	X / Y	Lungime segment	Punct început	X / Y	Punct sfârșit	X / Y	Lungime segment
1	576.595,795 380.311,601	2	576.607,09 380.298,312	17.44 1	2	576.607,09 380.298,312	3	576.608,492 380.296,622	2.196	3	576.608,492 380.296,622	4	576.618,703 380.284,037	16.20 6
4	576.618,703 380.284,037	5	576.643,123 380.254,518	38.31 1	5	576.643,123 380.254,518	6	576.653,915 380.241,338	17.03 5	6	576.653,915 380.241,338	7	576.664,896 380.228,021	17.26
7	576.664,896 380.228,021	8	576.675,793 380.214,87	17.07 9	8	576.675,793 380.214,87	9	576.687,056 380.201,476	17.5	9	576.687,056 380.201,476	10	576.698,161 380.188,062	17.41 4
10	576.698,161 380.188,062	11	576.709,386 380.175,122	17.13	11	576.709,386 380.175,122	12	576.716,273 380.167,128	10.55 2	12	576.716,273 380.167,128	13	576.727,079 380.154,137	16.89 8
13	576.727,079 380.154,137	14	576.737,728 380.141,011	16.90 2	14	576.737,728 380.141,011	15	576.737,551 380.140,88	0.22	15	576.737,551 380.140,88	16	576.748,459 380.127,663	17.13 7

Punct început	X / Y	Punct sfârșit	X / Y	Lungime segment	Punct început	X / Y	Punct sfârșit	X / Y	Lungime segment	Punct început	X / Y	Punct sfârșit	X / Y	Lungime segment
16	576.748,459 380.127,663	17	576.748,52 380.127,707	0.075	17	576.748,52 380.127,707	18	576.760,876 380.112,594	19.521	18	576.760,876 380.112,594	19	576.767,528 380.104,665	10.35
19	576.767,528 380.104,665	20	576.778,214 380.091,256	17.146	20	576.778,214 380.091,256	21	576.785,333 380.094,944	8.018	21	576.785,333 380.094,944	22	576.775,438 380.106,43	15.16
22	576.775,438 380.106,43	23	576.750,642 380.135,647	38.321	23	576.750,642 380.135,647	24	576.738,399 380.150,386	19.161	24	576.738,399 380.150,386	25	576.726,157 380.165,124	19.159
25	576.726,157 380.165,124	26	576.713,915 380.179,863	19.16	26	576.713,915 380.179,863	27	576.711,359 380.182,94	4.0	27	576.711,359 380.182,94	28	576.699,089 380.197,713	19.204
28	576.699,089 380.197,713	29	576.686,84 380.212,46	19.171	29	576.686,84 380.212,46	30	576.664,977 380.238,905	34.312	30	576.664,977 380.238,905	31	576.658,812 380.246,303	9.63
31	576.658,812 380.246,303	32	576.629,271 380.281,844	46.215	32	576.629,271 380.281,844	33	576.563,13 380.361,04	103.183	33	576.563,13 380.361,04	34	576.562,416 380.360,666	0.806
34	576.562,416 380.360,666	35	576.548,596 380.376,249	20.828	35	576.548,596 380.376,249	36	576.529,74 380.397,511	28.419	36	576.529,74 380.397,511	37	576.512,28 380.418,117	27.008
37	576.512,28 380.418,117	38	576.498,907 380.433,899	20.686	38	576.498,907 380.433,899	39	576.498,77 380.438,09	4.193	39	576.498,77 380.438,09	40	576.490,629 380.433,89	9.161
40	576.490,629 380.433,89	41	576.492,145 380.432,188	2.279	41	576.492,145 380.432,188	42	576.502,67 380.420,162	15.981	42	576.502,67 380.420,162	43	576.510,427 380.411,006	12.0
43	576.510,427 380.411,006	44	576.513,853 380.406,963	5.299	44	576.513,853 380.406,963	45	576.525,018 380.394,353	16.842	45	576.525,018 380.394,353	46	576.535,991 380.380,971	17.306
46	576.535,991 380.380,971	47	576.547,29 380.367,226	17.793	47	576.547,29 380.367,226	48	576.555,888 380.357,649	12.87	48	576.555,888 380.357,649	49	576.558,758 380.354,348	4.374
49	576.558,758 380.354,348	50	576.570,174 380.341,11	17.481	50	576.570,174 380.341,11	51	576.583,733 380.326,087	20.237	51	576.583,733 380.326,087	1	576.595,795 380.311,601	18.85

\*\* Lungimile segmentelor sunt determinate în planul de proiecție Stereo 70 și sunt rotunjite la 1 milimetru.

\*\*\* Distanța dintre puncte este formată din segmente cumulate ce sunt mai mici decât valoarea 1 milimetru.



**DATE DESPRE IMOBILUL NR. 14000**

Oficiul de Cadastru și Publicitate Imobiliară PRAHOVA  
Biroul de Cadastru și Publicitate Imobiliară Ploiești

**A. Partea I. Descrierea imobilului**

TEREN Intravilan

Adresa: Loc. Strejnicu, Jud. Prahova, T23; A147/78, A147/78/1

Nr. Crt	Nr cadastral Nr. topografic	Suprafața* (mp)	Observații / Referințe
A1	30757	1.036	Sector cadastral:7 Teren imprejmuit;

**B. Partea II. Proprietari și acte**

Inscrieri privitoare la dreptul de proprietate și alte drepturi reale		Referințe
<b>191648 / 11/12/2024</b>		
Act Notarial nr. 4820, din 10/12/2024 emis de NP Dragan Nicoleta;		
B1	Se infiinteaza cartea funciara 30757 a imobilului cu numarul cadastral 30757 / UAT Târgșoru Vechi, rezultat din dezmembrarea imobilului cu numarul cadastral 29637 inscris in cartea funciara 29637;	A1
Act Notarial nr. 3799, din 15/09/2023 emis de NP Dragan Nicoleta;		
B2	Se infiinteaza cartea funciara 29637 a imobilului cu numarul cadastral 29637 / UAT Târgșoru Vechi, rezultat din dezmembrarea imobilului cu numarul cadastral 29293 inscris in cartea funciara 29293; <i>OBSERVATII: pozitie transcrisa din CF 29637/Târgșoru Vechi, inscrisa prin incheierea nr. 142522 din 15/09/2023;</i>	A1
Act Notarial nr. 224, din 13/03/2013 emis de NP BARBU FLOAREA;		
B3	Intabulare, drept de PROPRIETATEiesire din indiviziune, dobandit prin Conventie, cota actuala 1/1, cota initiala 1/1 1) <b>STANESCU GHEORGHE</b> <i>OBSERVATII: pozitie transcrisa din CF 29637/Târgșoru Vechi, inscrisa prin incheierea nr. 142522 din 15/09/2023; pozitie transcrisa din CF 29293/Târgșoru Vechi, inscrisa prin incheierea nr. 98688 din 30/07/2021; pozitie transcrisa din CF 25098/Târgșoru Vechi, inscrisa prin incheierea nr. 17112 din 14/03/2013;</i>	A1

**C. Partea III. SARCINI .**

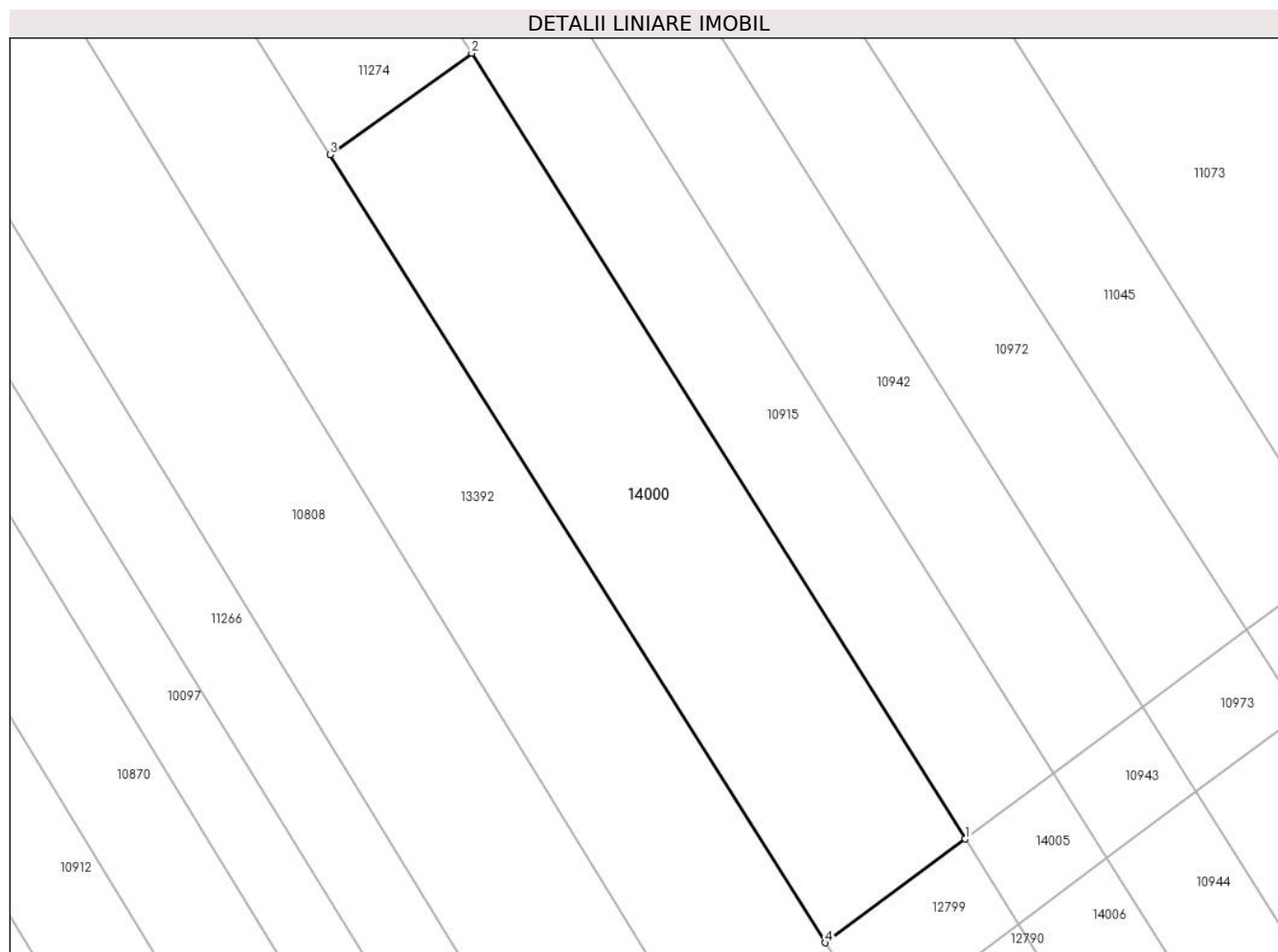
Inscrieri privind dezmembramintele dreptului de proprietate, drepturi reale de garanție și sarcini	Referințe
NU SUNT	

## Anexa Nr. 1 La Partea I

## Teren

Nr cadastral	Suprafața (mp)*	Observații / Referințe
30757	1.036	

\* Suprafața este determinată în planul de proiecție Stereo 70.



## Date referitoare la teren

Crt	Categorie folosință	Intravilan	Suprafața (mp)	Tarla	Parcelă	Nr. topo	Observații / Referințe
1	arabil	DA	1.036	23	147/78; 147/78/1	-	

## Lungime Segmente

1) Valorile lungimilor segmentelor sunt obținute din proiecție în plan.

Punct început	X / Y	Punct sfârșit	X / Y	Lungime segment (** (m)
1	575.605,746 380.598,266	2	575.566,207 380.661,168	74.297
2	575.566,207 380.661,168	3	575.554,868 380.653,038	13.952
3	575.554,868 380.653,038	4	575.594,517 380.589,959	74.505
4	575.594,517 380.589,959	1	575.605,746 380.598,266	13.968

**\*\* Lungimile segmentelor sunt determinate în planul de proiecție Stereo 70 și sunt rotunjite la 1 milimetru.**

**\*\*\* Distanța dintre puncte este formată din segmente cumulate ce sunt mai mici decât valoarea 1 milimetru.**

